

Statistisches Amt für Hamburg  
und Schleswig-Holstein  
Bibliothek  
Standort Kiel

# Wohnplatzverzeichnis Schleswig-Holstein

Amtliches Verzeichnis  
der Ämter, Gemeinden und Wohnplätze

Gebietsstand: 1. April 1964

Bevölkerungsstand: 6. Juni 1961



Herausgegeben vom  
STATISTISCHEN LANDESAMT SCHLESWIG-HOLSTEIN  
Kiel 1964

Bei Nachdruck, auch auszugsweise, wird um Quellenangabe gebeten

Vertrieb: Statistisches Landesamt Schleswig-Holstein  
Kiel, Mühlenweg 166 (Haus 13)  
Postanschrift: 23 Kiel 1, Postfach

Preis 20 DM

## VORWORT

Das vorliegende "Wohnplatzverzeichnis Schleswig-Holstein" erscheint im Rahmen des Veröffentlichungsprogramms der Volkszählung 1961. Seine vom Statistischen Landesamt Schleswig-Holstein zusammengestellten Vorgänger sind 1953 und 1958 herausgegeben worden.

Die Schreibweise der Gemeinde- und Wohnplatznamen ist die amtliche. Alle bis zum 1. April 1964 erfolgten Änderungen wurden berücksichtigt. Der Aufbau entspricht im wesentlichen dem vorangegangenen Verzeichnis von 1958. Zusätzlich aufgenommen wurde für jeden Wohnplatz die Postleitzahl und der Postort. Das Statistische Landesamt hofft, mit der Aufnahme der postalischen Angaben einem Bedürfnis der Verwaltung und Wirtschaft entgegenzukommen.

Im Teil I werden in systematischer Ordnung nach Kreisen und Ämtern alle politischen Gemeinden mit ihren Wohnplätzen, die Wohnbevölkerung am 6.6.1961, die Postleitzahl und der Postort aufgeführt. Der Teil II enthält in alphabetischer Folge alle Ämter, Gemeinden und Wohnplätze mit Angabe des Kreises, des Amtes und der Gemeinde. Auch hier sind wieder jeweils die Postleitzahl und der Postort angegeben.

Als Anhang werden Erläuterungen zum vorliegenden Verzeichnis, eine Aufstellung über Namens- und Gebietsänderungen sowie eine Übersicht über das z. Z. gültige Ortsklassenverzeichnis gebracht. Eine Kartenbeilage "Ämter, amtsfreie Gemeinden und Städte in Schleswig-Holstein" soll dem Benutzer die Orientierung erleichtern.

Das Statistische Landesamt dankt allen beteiligten Stellen – insbesondere der Oberpostdirektion Kiel – für die bereitwillige Unterstützung bei der Entstehung des vorliegenden Werkes. Die Bearbeitung lag unter der Leitung von Herrn ORR Muske in den Händen von Herrn K.-H. Hofmann.

Kiel, im Oktober 1964

Dr. G.-H. Horn

Direktor

des Statistischen Landesamtes Schleswig-Holstein

# INHALTSVERZEICHNIS

	Seite
Hinweis für den Gebrauch der postalischen Angaben	VII
Tabelle: Einwohner der kreisfreien Städte und Kreise sowie Zahl der Ämter, Gemeinden und Wohnplätze	VIII
 Teil I	
In administrativer Gliederung	
Die Städte, Ämter und Gemeinden mit ihren Wohnplätzen	
Einwohnerzahlen	
Postleitzahlen und Postorten	1 - 197
 Teil II	
In alphabetischer Folge	
Die Wohnplätze, Gemeinden, Ämter und Städte mit Angabe des Kreises	
des Amtes	
der Gemeinde	
der statistischen Kennziffer	
der Postleitzahl und des Postortes	199 - 407
 Anhang	
Erläuterungen	411 - 413
Gebietsänderungen (1. 10. 1958 bis 1. 4. 1964)	414 - 415
Ortsklassenverzeichnis	416 - 417
Karte: Ämter, amtsfreie Gemeinden und Städte in Schleswig-Holstein	

## Hinweis für den Gebrauch der postalischen Angaben

Im Verzeichnis sind bei den einzelnen Orten die Postleitzahlen und die Angaben enthalten, die in bestimmten Fällen zur Ergänzung des Bestimmungsortes in der Postanschrift notwendig sind. Das sind bei Orten mit mehreren Zustellpostanstalten (Kiel, Lübeck, Flensburg und Neumünster) das Zustellamt und bei Orten ohne Postanstalt der Ort, von dem aus die Post zugestellt wird, z. B.

233 Altenhof  
Post Eckernförde

Bei den kreisfreien Städten sind die Zustellpostanstalten nur im Teil I angegeben. Bei Orten ohne Postanstalt ist der Postort sowohl im Teil I als auch im Teil II vermerkt. Im Teil II sind bei einem Gemeindennamen nur dann die Postleitzahl und der Postort angegeben, wenn der Postort für das gesamte Gebiet der Gemeinde gilt. Anderenfalls wird auf die Angaben im Teil I verwiesen.

**Einwohner der kreisfreien Städte und Kreise  
sowie Zahl der Ämter, Gemeinden und Wohnplätze**

- Gebietsstand: 1. 4. 1964 -

Kreis- schlüssel	KREISFREIE STADT  Kreis	Einwohner (Wohnbevölkerung)		Zahl der				
		13.9.1950	6.6.1961	Ämter	Gemeinden			Wohn- plätze
					Städte	amts- frei	zu- sammen	
11	FLensburg	102 832	98 464	-	1	-	1	23
12	KIEL	258 025	273 890	-	1	-	1	49
13	LÜBECK	238 276	235 200	-	1	-	1	85
14	NEUMÜNSTER	73 481	75 045	-	1	-	1	8
	<b>zusammen</b>	<b>672 614</b>	<b>682 599</b>	<b>-</b>	<b>4</b>	<b>-</b>	<b>4</b>	<b>165</b>
31	Eckernförde	85 020	63 487	14	1	1	55	717
32	Eiderstedt	26 174	19 095	7	2	1	24	376
33	Eutin <sup>1</sup>	107 152	89 042	-	2	9 <sup>a</sup>	11 <sup>a</sup>	331
34	Flensburg-Land	78 840	63 319	20	1	2	128	836
35	Hzgt. Lauenburg	150 218	130 453	13	5	1	136 <sup>b</sup>	361
36	Husum	78 446	62 941	12	2	2	67	478
37	Norderdithmarschen	77 536	57 154	9	2	2	71	291
38	Oldenburg (Holstein) <sup>1</sup>	99 556	79 527	8	4	9	33 <sup>c</sup>	476
39	Pinneberg	199 853	214 629	7	5	9	53	243
41	Plön	124 205	108 958	15	3	5	103	958
42	Rendsburg	183 350	157 437	22	2	9	135	715
43	Schleswig	127 798	97 783	22	4	-	103	770
44	Segeberg	111 312	94 236	15	2	6	104 <sup>d</sup>	596
45	Steinburg	156 045	121 906	15	5	1	101	511
46	Stormarn	146 431	143 657	12	4	4	94	478
47	Süderdithmarschen	98 225	71 825	11	3	4	85	295
48	Südtondern	71 873	59 393	15	3	1	85	613
	<b>zusammen</b>	<b>1 922 034</b>	<b>1 634 842</b>	<b>217</b>	<b>50</b>	<b>66</b>	<b>1 388</b>	<b>9 045</b>
	<b>Schleswig-Holstein</b>	<b>2 594 648</b>	<b>2 317 441</b>	<b>217</b>	<b>54</b>	<b>66</b>	<b>1 392</b>	<b>9 210</b>

1) über die Einteilung der Kreise Eutin und Oldenburg (Holstein) in "Dorfschaften" bzw. "Gemeindeteile" vergleiche Seite 412 a) Großgemeinden b) einschl. gemeindefreies Gebiet "Forstgutsbezirk Sachsenwald" c) darunter 20 Großgemeinden d) einschl. gemeindefreies Gebiet "Forstgutsbezirk Buchholz"

## Teil I

# In administrativer Gliederung

### Die Städte, Ämter und Gemeinden

mit ihren

Wohnplätzen  
Einwohnerzahlen  
Postleitzahlen und Postorten

Gliederung:

Kreisfreie Städte mit Stadtteilen und Wohnplätzen

Kreise

innerhalb jedes Kreises: Ämter und amtsfreie Gemeinden

innerhalb jedes Amtes: Gemeinden

innerhalb jeder Gemeinde: Wohnplätze

Alle Einheiten sind innerhalb einer administrativen Gruppe alphabetisch geordnet.

## Topographische Bezeichnungen für Wohnplätze

(Ausführliche Erläuterungen siehe auf S. 412 und 413)

Abdeckerei	Abdeck.
Bahnhof ( <i>außerhalb einer geschlossenen Ansiedlung liegend</i> )	Bhf.
Bahnwärterhaus ( <i>nur, wenn das Bahnwärterhaus einen besonderen Namen führt</i> )	Bwhs.
Dorf ( <i>größere geschlossene Ansiedlung mit überwiegend ländlichem Charakter</i> )	Dorf
Elektrizitätswerk	E-Werk
Fabrik	Fbr.
Forsthaus ( <i>einschl. Oberförsterei</i> )	Forsth.
Gut ( <i>alle landwirtschaftlichen Großbetriebe</i> )	Gut
Hauptort ( <i>größerer geschlossener Ort mit überwiegend städtischem Charakter, dem aber nicht die Stadtrechte verliehen worden sind</i> )	Hptort
Haus ( <i>z. B. Villa, Einzelhaus</i> )	Haus
Häuser ( <i>räumlich getrennt liegende Häuser, die aber einen gemeinsamen Wohnplatznamen haben</i> )	Hsr.
Häusergruppe ( <i>räumlich zusammenliegende Häuser oder Höfe, die nicht als "Dorf" angesprochen werden können</i> )	Hsgr.
Heilbad ( <i>ohne Seeheilbäder</i> )	Heilbad
Hof ( <i>landwirtschaftliche Klein- und Mittelbetriebe, die nicht als "Gut" angesprochen werden können</i> )	Hof
Höfe ( <i>räumlich getrennt liegende Einzelhöfe, die aber einen gemeinsamen Wohnplatznamen führen</i> )	Höfe
Jagdhaus	Jagdhs.
Jugendheim	Jugdhm.
Jugendherberge	Jughbge.
Kirchdorf	Kirchd.
Kirche ( <i>außerhalb einer geschlossenen Ansiedlung liegend</i> )	Kirche
Krankenhaus, Heilstätte u. ä.	Krkhs.
Lager ( <i>Wohnlager</i> )	Lager
Leuchtturm	L. T.
Meierei ( <i>außerhalb einer geschlossenen Ansiedlung liegend</i> )	Mei.
Ortsteil ( <i>namentlich benannter Teil innerhalb einer geschlossenen Ansiedlung, vgl. auch "Stadtteil"</i> )	Ortstl.
Randort, städtischer ( <i>größerer geschlossener Ort mit überwiegend städtischem Charakter, der im Einzugsgebiet größerer Städte liegt</i> )	Randort
Restgut ( <i>bei aufgesiedelten Gütern</i> )	Restgut
Schloß	Schloß
Schöpfwerk	Schöpfwk.
Seebad ( <i>Als Seebad werden alle in die Gruppe der Nord- und Ostseebäder einschl. Seeheilbäder fallenden Gemeinden bezeichnet, die durch Erlaß des Herrn Ministers für Wirtschaft und Verkehr vom 16.4.1960 – Amtsblatt Schleswig-Holstein 1960, Seite 210 – zur Fremdenverkehrsstatistik herangezogen werden</i> )	Seebad
Siedlung ( <i>auch Kolonie</i> )	Sdlg.
Stadtteil	Städttl.
Streusiedlung ( <i>größere, nicht geschlossene Ansiedlung mit gemeinsamem Namen – z. B. Koogsiedlung</i> )	Strsdlg.
Umspannwerk	Umspwk.
Waldwärterhaus ( <i>Holzwärterhaus</i> )	Wwhs.
Wassermühle	Wassmü.
Wasserwerk	Wasswk.
Windmühle	Windmü.
Wirtshaus ( <i>Gasthaus, Krug u. ä.</i> )	Wirtshs.
Ziegelei	Ziegl.
Zollhaus	Zollhs.



# 11 Kreisfreie Stadt Flensburg

Statistische Kennziffer			Kreisfreie Stadt	Einwohner 6. 6. 1961	Stadtteil Wohnplatz	Einwohner 6. 6. 1961	Post- leit- zahl	Postort bei Orten ohne Postanstalt
Kreis	Amt	Gem.						
11	00	000	Flensburg	98 464	Altstadt	9 341	2390	Flensburg 1
					Engelsby	1 426	2390	Flensburg-Engelsby
					mit Kauslund		2390	Flensburg-Engelsby
					Trögelsby		2390	Flensburg-Engelsby
					Twedt		2390	Flensburg-Engelsby
					Friesischer Berg	7 869	2390	Flensburg 1
					Fruerlund	5 988	2390	Flensburg-Mürwik
					mit Fruerlundholz		2390	Flensburg-Mürwik
					Kielseng		2390	Flensburg-Mürwik
					Jürgensby	13 243	2390	Flensburg 1
					Mürwik	11 006	2390	Flensburg-Mürwik
					mit Friedheim		2390	Flensburg-Mürwik
					Twedterholz		2390	Flensburg-Mürwik
					Neustadt	7 486	2390	Flensburg 1
					Nordstadt	15 247	2390	Flensburg 1
					mit Harrisleer			
					Vorstadt		2390	Flensburg 1
					Klues		2390	Flensburg 1
					Ostseebad		2390	Flensburg 1
					Ramsharde		2390	Flensburg 1
					Sandberg	5 408	2390	Flensburg 1
					Südstadt	6 944	2390	Flensburg 1
					Weiche	5 216	2390	Flensburg-Weiche 1
					Westliche Höhe	9 290	2390	Flensburg 1

Die Einwohnerzahlen der Wohnplätze sind in den Einwohnerzahlen der jeweiligen Stadtteile enthalten (Darunter-Zahlen)

## 12 Kreisfreie Stadt Kiel

Statistische Kennziffer			Kreisfreie Stadt	Einwohner 6. 5. 1961	Stadtteil <sup>1)</sup>		Einwohner 6. 6. 1961	Post- leit- zahl	Postort bei Orten ohne Postanstalt
Kreis	Amt	Gem.			Wohnplatz				
12	00	000	Kiel	273 890	Altstadt		1 295	2300	Kiel 1
					Blücherplatz		19 190	2300	Kiel 1
					Brunswik		10 863	2300	Kiel 1
					Damperhof		5 363	2300	Kiel 1
					Düsternbrook		4 800	2300	Kiel 1
					Ellerbek		7 126	2300	Kiel-Ellerbek 1
					Elmschenhagen		19 706	2300	Kiel-Elmschenhagen
					Kroog, Hof	Hof	5	2300	Kiel-Elmschenhagen
					Exerzierplatz		10 679	2300	Kiel 1
					Friedrichsort		3 628	2300	Kiel-Friedrichsort
					Gaarden-Ost		23 215	2300	Kiel-Gaarden
					Gaarden-Süd		16 302	2300	Kiel-Gaarden
					Grünes Herz	Sdlg.	913	2300	Kiel 1
					Kronsborg	Sdlg.	991	2300	Kiel-Kronsborg
					Petersburg	Hof	26	2300	Kiel-Hammer
					Hassee		15 277	2300	Kiel 1
					Hammer	Sdlg.	2 221	2300	Kiel-Hammer
					Hasseldieksdamm		3 068	2300	Kiel-Hasseldieksdamm
					Holtenau		7 208	2300	Kiel-Holtenau
					Schusterkrug	Ortstl.	500	2300	Kiel-Friedrichsort
					Mettenhof		530	2300	Kiel-Hasseldieksdamm
					Neumühlen-Dietrichsdorf		13 211	2300	Kiel-Neumühlen- Dietrichsdorf
					Oppendorf, Eigenheim				
					Eigenheim	Sdlg.	1 224	2300	Kiel-Neumühlen- Dietrichsdorf
					Pries		10 962	2300	Kiel-Friedrichsort
					Ravensberg		19 030	2300	Kiel 1
					Schilksee		1 080	2300	Kiel-Friedrichsort
					Heisch	Hof	24	2300	Kiel-Friedrichsort
					Kahlenberg	Hof	30	2300	Kiel-Friedrichsort
					Kahlenbergerstrand	Hsgr.	15	2300	Kiel-Friedrichsort
					Pries, Lager	Lager	83	2300	Kiel-Friedrichsort
					Scheidekoppel	Hof	14	2300	Kiel-Friedrichsort
					Schilksee, Bad	Seebad	498	2300	Kiel-Friedrichsort
					Seekamp	Gut	64	2300	Kiel-Friedrichsort
					Seekamp, Lager	Lager	10	2300	Kiel-Friedrichsort
					Schreventeich		19 816	2300	Kiel 1
					Suchsdorf		2 267	2300	Kiel 1
					Bornbrook	Hof	6	2300	Kiel 1
					Erlenkamp	Hof	6	2300	Kiel 1
					Margaretental	Wirtshs.	6	2300	Kiel 1
					Rotenbek	Haus	7	2300	Kiel 1
					Schwartembek	Gut	74	2300	Kiel 1
					Schwartenbeker				
					Kanalweiche	Hsgr.	12	2300	Kiel 1
					Südfriedhof		23 802	2300	Kiel 1
					Große grüne Gilde	Haus	4	2300	Kiel 1
					Vorstadt		2 647	2300	Kiel 1
					Wellingdorf		12 245	2300	Kiel-Ellerbek 1
					Wik		20 580	2300	Kiel-Wik
					Kielerhof	Hof	40	2300	Kiel-Wik
					Tannenberg	Sdlg.	1 028	2300	Kiel-Wik

Die Einwohnerzahlen der Wohnplätze sind in den Einwohnerzahlen der jeweiligen Stadtteile enthalten (Darunter-Zahlen)

1) Stadtteile mit überwiegend ländlichem Charakter sind zusätzlich als "Dorf" bezeichnet worden

## 13 Hansestadt Lübeck

Statistische Kennziffer			Kreisfreie Stadt	Einwohner 6. 6. 1961	Stadtteil <sup>1)</sup>		Einwohner 6. 6. 1961	Post- leit- zahl	Postort bei Orten ohne Postanstalt
Kreis	Amt	Gem.			Wohnplatz				
13	00	000	Lübeck	235 200	Beidendorf	Dorf	148	2401	Krummesse
					Blankensee		770	2401	Lübeck-Blankensee
					Blankensee, Bahnhof Bhf.		28	2401	Lübeck-Blankensee
					Blankensee, Flugplatz Lager		142	2401	Lübeck-Blankensee
					Brodten	Dorf	200	2401	Lübeck-Brodten
					Hermannshöhe	Hsgr.	24	2401	Lübeck-Brodten
					Dummersdorf	Dorf	2 101	2402	Lübeck-Kücknitz
					Genin	Dorf	598	2400	Lübeck 1
					Innenstadt		25 396	2400	Lübeck 1
					Ivendorf	Dorf	162	2401	Lübeck-Ivendorf
					Borndiek	Hof	11	2401	Lübeck-Ivendorf
					Kronsforde	Dorf	419	2401	Lübeck-Kronsforde
					Baumsberg	Hsgr.	65	2401	Lübeck-Niederbüssau
					Krummesserbaum	Hsgr.	16	2401	Lübeck-Niederbüssau
					Niemark	Gut	36	2401	Lübeck-Niederbüssau
					Krummesse teilweise	Dorf	457	2401	Krummesse
					Bröbmsenmühle	Wassmü.	4	2401	Krummesse
					Kronsforde, Forsthaus	Forsths.	8	2401	Lübeck-Kronsforde
					Krummesser Schleusenhaus	Hsgr.	10	2401	Krummesse
					Krummesser Stadtgut	Gut	75	2401	Krummesse
					Kücknitz-Herrenwyk		13 057	2402	Lübeck-Kücknitz
					Stüvhof	Hof	4	2404	Lübeck-Siems
					Waldhusen	Forsths.	12	2402	Lübeck-Kücknitz
					Moisling		4 561	2400	Lübeck 1
					Buntekuh	Gut	29	2400	Lübeck 1
					Padelügge	Hof	65	2400	Lübeck 1
					Moorgarten	Dorf	187	2401	Lübeck-Niendorf
					Niederbüssau	Dorf	622	2401	Lübeck-Niederbüssau
					Schnakenkoppel	Hof	9	2401	Lübeck-Niederbüssau
					Niendorf	Dorf	764	2401	Lübeck-Niendorf
					Brandenmühle	Wassmü.	18	2401	Lübeck-Niendorf
					Legan	Haus	14	2401	Lübeck-Niendorf
					Nienhüsen	Gut	45	2401	Lübeck-Niendorf
					Oberbüssau	Dorf	128	2401	Lübeck-Niederbüssau
					Pöppendorf	Dorf	166	2401	Lübeck-Pöppendorf
					Bültwisch	Hof	32	2401	Lübeck-Ivendorf
					Kleinsee	Hsgr.	13	2401	Offendorf
					Wilhelmshof	Hof	4	2401	Lübeck-Ivendorf
					Reecke	Dorf	178	2401	Lübeck-Reecke
					Reeckerheide	Hsgr.	–	2401	Lübeck-Reecke
					Rennsahl	Haus	4	2401	Lübeck-Reecke
					Sandkrug	Wirtshs.	9	2401	Lübeck-Reecke
					Rönnau	Dorf	75	2407	Lübeck-Travemünde
					Sankt Gertrud		50 555	2400	Lübeck 1
					Altläuerhof	Forsths.	14	2403	Lübeck-Schlutup
					Eichholz	Ortstl.	396	2400	Lübeck 1
					Gothmund	Dorf	119	2404	Lübeck-Siems
					Herreninsel	Gartenfeld	254	2404	Lübeck-Siems
					Huntenhorst	Haus	4	2400	Lübeck 1
					Israelsdorf	Ortstl.	1 800	2404	Lübeck-Siems
					Kaninchenberg	Hof	24	2400	Lübeck 1
					Marli	Ortstl.	20 130	2400	Lübeck 1
					Wesloe	Ortstl.	987	2400	Lübeck 1

1) Stadtteile mit überwiegend ländlichem Charakter sind zusätzlich als "Dorf" bezeichnet worden

Statistische Kennziffer			Kreisfreie Stadt	Einwohner 6. 6. 1961	Stadtteil <sup>1)</sup>		Einwohner 6. 6. 1961	Post- leit- zahl	Postort bei Orten ohne Postanstalt
Kreis	Amt	Gem.			Wohnplatz				
					Sankt Jürgen		42 043	2400	Lübeck 1.
					Absalonshorst Haus		3	2400	Lübeck 1
					Dritte Fischerbuden (= Wakenitzhof) Hsgr.		88	2400	Lübeck 1
					Erste Fischerbuden Hsgr.		5	2400	Lübeck 1
					Falkenhusen Gut		26	2400	Lübeck 1
					Grönauerbaum Hsgr.		2	2400	Lübeck 1
					Harbershorst Haus		2	2401	Lübeck- Sankt Hubertus
					Kleingrönau Hsgr.		20	2401	Großgrönau
					Mönkhof Gut		53	2400	Lübeck 1
					Müggenbusch Wirtshs.		11	2400	Lübeck 1
					Ringstedtenhof Hof		22	2400	Lübeck 1
					Rothebek Hsgr. v. Ziegl.		21	2400	Lübeck 1
					Spieringshorst Hsgr.		11	2400	Lübeck 1
					Sankt Lorenz-Nord		46 491	2400	Lübeck 1
					Krepelsdorf Ortstl.		4 788	2400	Lübeck 1
					Schönböken Ortstl.		1 703	2400	Lübeck 1
					mit Roggenhorst Gut		.	2400	Lübeck 1
					Steinraderhof Hof		.	2400	Lübeck 1
					Vorwerk Ortstl.		7 670	2400	Lübeck 1
					mit Teerhofinsel Hsgr.		.	2407	Bad Schwartau
					Sankt Lorenz-Süd		20 339	2400	Lübeck 1
					Schlutup		6 994	2403	Lübeck-Schlutup
					Siems-Dänischburg		6 264	2404	Lübeck-Siems
					Teutendorf Dorf		120	2407	Lübeck-Teutendorf
					Travemünde Seebad		11 418	2407	Lübeck-Travemünde
					Evershof Hof		36	2407	Lübeck-Travemünde
					Priwall Ortstl.		1 693	2407	Lübeck-Travemünde
					Vorrade Dorf		139	2401	Lübeck-Wulfsdorf
					Wulfsdorf Dorf		748	2401	Lübeck-Wulfsdorf
					Wulfsdorf, Lager Lager		102	2400	Lübeck 1
					Wulfsdorferheide Haus		4	2401	Lübeck- Sankt Hubertus
					Wulfsdorfermoor Hsgr.		3	2401	Lübeck- Sankt Hubertus
					Wulfseck Sdlg.		36	2401	Lübeck- Sankt Hubertus

Die Einwohnerzahlen der Wohnplätze sind in den Einwohnerzahlen der jeweiligen Stadtteile enthalten (Darunter-Zahlen)

1) Stadtteile mit überwiegend ländlichem Charakter sind zusätzlich als "Dorf" bezeichnet worden

## 14 Kreisfreie Stadt Neumünster

Statistische Kennziffer			Kreisfreie Stadt	Einwohner 6. 6. 1961	Stadtteil Wohnplatz	Einwohner 6. 6. 1961	Post- leit- zahl	Postort bei Orten ohne Postanstalt
Kreis	Amt	Gem.						
14	00	000	Neumünster	75 045	Böcklersiedlung	5 665	2350	Neumünster- Böcklersiedlung
					Brachenfeld	1 477	2350	Neumünster 1
					Faldera <sup>1</sup>	7 439	2350	Neumünster-Faldera
					Gartenstadt	3 343	2350	Neumünster- Gartenstadt
					Innenstadt	41 664	2350	Neumünster 1
					Ruthenberg <sup>2</sup>	} 3 019	2350	Neumünster 1
					Stör <sup>2</sup>		2350	Neumünster 1
					Tungendorf	8 920	2350	Neumünster- Tungendorf
					Wittorf	3 518	2350	Neumünster-Wittorf

Die Einwohnerzahlen der Wohnplätze sind in den Einwohnerzahlen der jeweiligen Stadtteile enthalten (Darunter-Zahlen)

1) früherer Stadtteil Ehdorf    2) früherer Stadtteil Gadeland, später als "Haartkoppel" bezeichnet

# 31 Kreis Eckernförde

Sitz der Kreisverwaltung: Eckernförde

Statistische Kennziffer		Amt <i>Sitz der Amtsverwaltung</i>		Wohnplatz	Einwohner 6. 6. 1961	Post- leit- zahl	Postort bei Orten ohne Postanstalt				
Amt	Gem.	amtsfreie Gemeinde	amtsangehörige Gemeinde					Einwohner 6. 6. 1961			
02	112	Altenholz	2 454	Dehnhöft <i>teilweise</i>	Hsgr.	31	2301	Dänischenhagen			
				Dreilinden	Ortstl.	88	2300	Kiel-Friedrichsort			
				Friedrichshof	Gut	63	2300	Kiel-Holtenau			
				Klausdorf	Ortstl.	1 094	2300	Kiel-Holtenau			
				Knoop	Gut	309	2300	Kiel-Holtenau			
				Kubitzberg	Hsgr.	44	2300	Kiel-Holtenau			
				Postkamp	Hsgr.	68	2301	Dänischenhagen			
				Projensdorf	Gut	23	2300	Kiel-Holtenau			
				Stift	Ortstl.	729	2300				
				Rathmannsdorfer- schleuse <i>teilweise</i>	Hsgr.	5	2300	Kiel-Holtenau			
01	118	Borgstedt <i>in Borgstedt</i>	2 004	Borgstedt	Dorf	680	2371				
				Borgstedtfelde	Höfe	56	2371	Borgstedt			
				Buschkate	Hof	8	2371	Borgstedt			
				Dieckshof	Hof	14	2371	Borgstedt			
				Exwisch	Hsgr.	56	2371	Borgstedt			
				Rendsburger Wasserwerk	Wasswk.	13	2371	Borgstedt			
				121	Bünsdorf	641	Bünsdorf	Kirchd.	200	2371	
							Schirnau	Gut	80	2371	Lehmbek
							Schirnau, Alters- u. Pflegeheim	Hsgr.	249	2371	Lehmbek
							Steinrade	Hsgr.	60	2371	Sehestedt
136	Holzbunge	276	Wentorf	Strsdlg.	52	2371	Sehestedt				
			Freudental	Hof	3	2371	Alt Duvenstedt				
			Holzbunge	Dorf	223	2331					
			Kiekut	Hof	5	2331	Holzbunge				
			Sande	Hsgr.	27	2331	Holzbunge				
			Stenten <i>teilweise</i> Exklave in Owschlag	Hsgr.	12	2372	Owschlag				
144	Lehmbek	100	Tegelkate	Haus	6	2331	Holzbunge				
			Lehmbek	Dorf	100	2371					
149	Neu Duvenstedt	160	Dreckrüh	Hof	10	2371	Lehmbek				
			Flachskoppel	Hof	7	2371	Lehmbek				
			Hegenholt	Hof	7	2331	Holzbunge				
			Heidberg	Haus	1	2331	Holzbunge				
			Mohr	Dorf	31	2371	Lehmbek				
			mit Blöken	Hof	.	2371	Lehmbek				
			Neu Duvenstedt	Strsdlg.	77	2371	Lehmbek bzw. Alt Duvenstedt				
			Schlagbaum	Hof	9	2371	Lehmbek				
			Schulendamm	Hsgr.	18	2371	Lehmbek				
			04	122	Dänischenhagen <i>in Dänischenhagen</i>	2 576	Dänischenhagen	Kirchd.	753	2301	
mit Katarinenberg	Hof	.					2301	Dänischenhagen			
Freidorf	Dorf	24					2301	Dänischenhagen			
Hohenstein	Sdlg.	20					2301	Dänischenhagen			
Horreck	Hof	7					2301	Dänischenhagen			
Kaltenhof	Hsgr.	133					2301	Dänischenhagen			
mit Fresenhagen	Hof	.					2301	Dänischenhagen			
Großbrügkamp	Hof	.					2301	Dänischenhagen			
Jettbrück	Hof	.					2301	Dänischenhagen			

Statistische Kennziffer	Amt <i>Sitz der Amtsverwaltung</i>		Einwohner 6. 6. 1961	Wohnplatz	Einwohner 6. 6. 1961	Post- leit- zahl	Postort bei Orten ohne Postanstalt	
	Amt	Gem.						
161	Strande		1 042	Kaltenhof, Lager	Lager	35	2301	Dänischenhagen
				Kaltenhof, Siedlung	Sdlg.	148	2301	Dänischenhagen
				Kuhholzberg	Hsgr.	4	2301	Dänischenhagen
				Lehmkatzen	Hsgr.	42	2301	Dänischenhagen
				Scharnhagen	Dorf	236	2301	Dänischenhagen
				Sturenhagen	Dorf	33	2301	Dänischenhagen
				Sturenhagen, Hof mit Tüderkamp	Hof Hof	37	2301	Dänischenhagen
				Uhlenhorst	Gut	62	2301	Dänischenhagen
				Altbülk	Gut	213	2301	Dänischenhagen
				Bülker Leuchtturm	L.T. u. Hsgr.	16	2301	Dänischenhagen
				Eckhof	Gut	65	2301	Dänischenhagen
				Freidorf, Siedlung	Sdlg.	59	2301	Dänischenhagen
				Marienfelde	Sdlg.	37	2301	Dänischenhagen
				Mühlenteich	Hsgr.	11	2301	Dänischenhagen
				Neubülk	Gut	58	2301	Dänischenhagen
				Neubülk, Siedlung	Sdlg.	52	2301	Dänischenhagen
				Rabendorf	Sdlg.	11	2301	Dänischenhagen
07	126	Eckernförde, Stadt	19 573	Eckernförde	Stadt und Seebad	19 525	2330	
				mit Borby	Stadtfl.	.	2330	
				Karlshöhe	Stadtfl.	.	2330	
				Schnaap	Hof	22	2331	Gammelby
10	128	Fleckeby in Fleckeby	2 536	Wilhelmstal	Gut	26	2330	Eckernförde
				Fleckeby	Dorf	518	2334	
10	128	Fleckeby	630	Fleckeby	Dorf	518	2334	
				Fleckeby, Ziegelei	Hsgr.	70	2334	Fleckeby
				Herweg <i>teilweise</i>	Hsgr.	42	2334	Fleckeby
131	Götheby-Holm	419		Dürwade	Hsgr.	10	2331	Kochendorf
				Engsiek	Höfe	10	2334	Fleckeby
				Götheby	Dorf	144	2334	Fleckeby
				Holm	Dorf	143	2334	Fleckeby
133	Güby	601		Lehmsiekberg	Hsgr.	9	2334	Fleckeby
				Möhlhorst	Gut	59	2331	Kochendorf
				Neumöhlhorst	Hsgr.	34	2331	Kosel
				Schaltstation	Haus	10	2334	Fleckeby
				Ahrensberg	Dorf	79	2334	Fleckeby
				Börm	Hof	6	2334	Fleckeby
				Eckhorst	Hof	11	2334	Fleckeby
				Esprehm <i>teilweise</i>	Dorf	68	2381	
				Güby	Dorf	115	2381	
				Herweg <i>teilweise</i>	Hsgr.	4	2334	Fleckeby
133	Güby	601		Karlshof	Höfe	13	2381	Esprehm
				Karlstift	Haus	8	2334	Fleckeby
				Louisenlund	Gut	63	2334	Fleckeby
				Louisenlund, Schloß	Schule	151	2334	Fleckeby
				Moorkate	Haus	12	2334	Fleckeby
				Plänort	Hof	2	2381	Esprehm
				Schlagtor	Hof	10	2334	Fleckeby
				Villenrade	Hof	6	2381	Esprehm
				Wellrade	Hof	3	2334	Fleckeby
				Wolfskrug <i>teilweise</i>	Dorf	50	2334	Fleckeby

Statistische Kennziffer Amt	Gem.	Amt <i>Sitz der Amtsverwaltung</i>		Wohnplatz	Einwohner 6. 6. 1961	Post- leit- zahl	Postort bei Orten ohne Postanstalt					
		amtsfreie Gemeinde	amtsangehörige Gemeinde					Einwohner 6. 6. 1961				
	139	Hummelfeld	256	Elmenhorst	Hof	14	2331	Hummelfeld				
				Fellhorst	Dorf	59	2334	Fleckeby				
				Frenrade	Hof	12	2331	Hummelfeld				
				Hummelfeld	Dorf	130	2331					
	143	Kosel	630	Kirchdiek	Hsgr.	11	2331	Hummelfeld				
				Wolfskrug <i>teilweise</i>	Dorf	30	2334	Fleckeby				
13	130	Gettorf <i>in Gettorf</i>	5 452	Kosel	Kirchd.	355	2331					
				Koselfeld	Strsdlg.	53	2331	Kosel				
				Marienholz	Hof	6	2331	Kosel				
				Missunde	Dorf	93	2331					
				Missunde, Forsthaus	Forsth.	6	2331	Missunde				
				Ornum	Gut	35	2331	Missunde				
				Ornumerholz	Hsgr.	9	2331	Bohnert				
				Ornumermühle	Hsgr.	11	2331	Missunde				
				Schoolbek	Hsgr.	18	2331	Kosel				
				Weseby	Dorf	44	2331	Kosel				
				145	145	Lindau	1 043	Duxmoor	Hof	13	2303	Gettorf
								Gettorf	Hptort	3 720	2303	
								Hüttenkoppel	Hof	4	2303	Gettorf
Niendamm	Hof	13	2303					Gettorf				
Ochsenkoppel	Hof	3	2303					Gettorf				
Ravenshorst	Hof	3	2301					Osdorf				
Sielkendiek	Hof	9	2303					Gettorf				
Großkönigsförde <i>mit</i> Großkönigs- förderwohld	Strsdlg. Hsgr.	250 .	2301					Großkönigsförde				
Hennerode	Strsdlg.	55	2301					Revensdorf				
Lindau	Dorf	263	2301					Revensdorf				
<i>mit</i> Ruckforde	Hsgr.	.	2301					Revensdorf				
Scharfenholz	Forsth.	.	2301					Großkönigsförde				
Revensdorf <i>mit</i> Eschhörn	Dorf Hof	475 .	2301					Revensdorf				
Sande	Hof	.	2301	Revensdorf								
Waterdiek	Hsgr.	.	2301	Bornstein								
148	148	Neudorf-Bornstein	644	Achsenkamp	Hof	11	2301	Neudorf				
				Behrensbrook	Gut	44	2301	Neudorf				
				Bornstein	Strsdlg.	228	2301					
				<i>mit</i> Achterkamp	Hof	.	2301	Bornstein				
				Hennwischen	Hsgr.	.	2301	Bornstein				
				Schrödersbek	Hof	.	2301	Bornstein				
				Hülken	Hof	6	2301	Bornstein				
				Köhnholz	Höfe	8	2301	Bornstein				
				Lammsrade	Hof	3	2301	Neudorf				
				Neudorf	Dorf	264	2301					
				Rögen	Hof	4	2301	Bornstein				
				Rotenstein	Gut	58	2301	Neudorf				
				Sprengel	Hof	4	2301	Neudorf				
Violenburg	Hof	14	2301	Bornstein								
16	114	Hütten <i>in Hütten</i> Ascheffel	2 147 681	Aschberg	Hsgr.	6	2331	Ascheffel				
				Ascheffel	Dorf	554	2331					
				<i>mit</i> Vogelsang	Ortstl.	.	2331	Ascheffel				
				Holz-koppel	Höfe	11	2331	Ascheffel				



Statistische Kennziffer	Amt Sitz der Amtsverwaltung		Einwohner 6. 6. 1961	Wohnplatz		Einwohner 6. 6. 1961	Post- leit- zahl	Postort bei Orten ohne Postanstalt		
	Amt	Gem.								
116	Bistensee	148	Langstücken	Höfe	28	2331	Ascheffel			
			Schoothorst	Höfe	63	2331	Ascheffel			
			Silberbergen	Hsgr.	5	2331	Ascheffel			
			Sückenwatt	Hof	4	2331	Ascheffel			
			Wilsterberg	Höfe	10	2331	Ascheffel			
			Baumgarten	Wirtshs.	8	2331	Bistensee			
			Bistensee	Dorf	106	2331	Bistensee			
			Bistenseemühle	Hsgr.	7	2331	Bistensee			
			Dixrade	Hsgr.	9	2331	Bistensee			
			Haverott	Hof	5	2331	Bistensee			
123	Damendorf	333	Poggensik	Hsgr.	13	2331	Bistensee			
			Damendorf	Dorf	243	2333	Groß Wittensee			
			<i>mit</i> Beim Armenhaus	Hsgr.	.	2333	Groß Wittensee			
			Brandkuhle	Hsgr.	.	2333	Groß Wittensee			
			Damendorfermoor	Haus	6	2333	Groß Wittensee			
			Damm	Hof	12	2333	Groß Wittensee			
			Eckerkoppel	Hsgr.	18	2333	Groß Wittensee			
			Fresenboje	Hof	4	2331	Ascheffel			
			Kleinkirchhorst	Hsgr.	5	2333	Groß Wittensee			
			Lehkrug	Hsgr.	10	2333	Groß Wittensee			
			Moorwiese	Haus	7	2333	Groß Wittensee			
			Papenwohld	Hsgr.	10	2333	Groß Wittensee			
			Petersburg	Hsgr.	5	2333	Groß Wittensee			
			138	Hütten	219	Schlotendoor	Hsgr.	7	2333	Groß Wittensee
Spann	Hof	6				2333	Groß Wittensee			
Hafeld	Hsgr.	5				2331	Ascheffel			
Hütten	Kirchd.	168				2331	Ascheffel			
Hütten, Bahnhof	Haus	5				2331	Ascheffel			
Hütten, Forsthaus	Forsth.	11				2331	Ascheffel			
Hüttenland	Hof	3				2331	Ascheffel			
Krummland	Hof	2				2334	Fleckeby			
Langenkamp	Hsgr.	18				2331	Ascheffel			
Suhrbrook <i>teilweise</i> <i>Exklave in Osterby</i>	Höfe	7				2331	Osterby			
141	Klein Wittensee	276	Frenrade	Hsgr.	44	2333	Groß Wittensee			
			Klein Wittensee	Dorf	232	2333	Groß Wittensee			
			<i>mit</i> Seefliegerhorst- Lager	Lager	.	2333	Groß Wittensee			
154	Osterby	490	Osterby	Dorf	450	2331	Osterby			
			<i>mit</i> Osterbymühle	Hsgr.	.	2331	Osterby			
			Writzzoll	Hsgr.	.	2331	Osterby			
			Osterbyholz	Strsdlg.	32	2331	Osterby			
			Strepel	Hof	5	2331	Osterby			
Suhrbrook <i>teilweise</i>	Höfe	3	2331	Osterby						
19	Karby <i>in</i> Karby	4 478	120	Brodersby	544	Brodersby	Dorf	203	2341	Brodersby
						<i>mit</i> Brodersbyermühle	Hsgr.	.	2341	Brodersby
						Dingelby	Hof	2	2341	Karby
						Drasberg	Hsgr.	8	2341	Brodersby
						Höxmark	Dorf	58	2341	Karby
						Holm	Hof	5	2341	Karby
						Langacker	Höfe	14	2341	Brodersby
						Lückeberg	Hof	5	2341	Karby

Statistische Kennziffer	Amt <i>Sitz der Amtsverwaltung</i>		Einwohner 6. 6. 1961	Wohnplatz		Einwohner 6. 6. 1961	Post- leit- zahl	Postort bei Orten ohne Postanstalt				
	Amt	Gem.		amtsfreie Gemeinde	amtsangehörige Gemeinde							
125		Dörphof	799	Nübbelfeld	Hsgr.	34	2341	Brodersby				
				Schönhagen	Dorf und Seebad	203	2341	Karby				
				Westerfeld	Höfe	12	2341	Brodersby				
				Dörphof	Dorf	205	2341	Karby				
				Grüntal	Gut	55	2341	Karby				
				Karlberg	Dorf	172	2341	Karby				
				Karlbergfeld	Hsgr.	35	2341	Karby				
				Krim	Hsgr.	3	2341	Karby				
				Osterschau	Hsgr.	10	2341	Karby				
				Rohrüh	Hsgr.	21	2341	Karby				
				Schuby	Dorf	212	2341	Karby				
				mit Schubymühle	Hsgr.	.	2341	Karby				
				Schubyfeld	Höfe	31	2341	Karby				
				Schubstrand	Hsgr.	7	2341	Karby				
140		Karby	515	Schwonendahl	Hsgr.	48	2341	Karby				
				Karby	Kirchd.	457	2341					
				Karbymoor	Hsgr.	12	2341	Karby				
				Köllnerfeld	Hsgr.	6	2341	Karby				
				Krähenberg	Hsgr.	26	2341	Karby				
142		Kopperby	1 492	Mariental	Hsgr.	14	2341	Kopperby				
				Amen	Hsgr.	39	2341	Kopperby				
				Ellenberg	Dorf u. Sdlg.	695	2340	Kappeln				
				Ellenbergholz	Hsgr.	12	2340	Kappeln				
				Ellerüh	Dorf	29	2341	Kopperby				
				Espenis	Sdlg.	41	2340	Kappeln				
				Heide	Dorf u. Sdlg.	256	2341	Kopperby				
				Kopperby	Dorf	112	2341					
				Loitmark	Hsgr.	116	2340	Kappeln				
				Loitmark, Schule	Hsgr.	18	2340	Kappeln				
				Loitmarkfeld	Höfe	18	2340	Kappeln				
				Lütfeld	Sdlg.	46	2340	Kappeln				
				Stennes	Hsgr.	7	2341	Kopperby				
				unbenannte Wohnplätze		103						
152		Olpenitz	420	Fischerhütte	Haus	5	2341	Olpenitz				
				Hinrichsholz	Haus	12	2341	Olpenitz				
				Hüholz	Hof	6	2340	Kappeln				
				Kuhweide	Hof	4	2341	Olpenitz				
				Nonsfeld	Hsgr.	24	2340	Kappeln				
				Nübbelhof	Gut	35	2341	Brodersby				
				Olpenitz	Gut	30	2341					
				Olpenitzdorf	Dorf	198	2341	Olpenitz				
				Olpenitzfeld	Höfe	30	2341	Brodersby				
				Ossenrüh	Hof	6	2341	Brodersby				
				Weidefeld	Hsgr.	38	2341	Olpenitz				
				unbenannter Wohnplatz		32						
				166		Winnemark	708	Amalienburg	Haus	7	2341	Kopperby
								Bockholz	Hsgr.	9	2341	Winnemark
Bocksrüde	Hof	12	2341					Winnemark				
Böllermaas	Hsgr.	21	2341					Winnemark				
Charlottenhof	Hof	14	2341					Kopperby				
Emers	Hsgr.	18	2341					Winnemark				
Haberkoppel	Hof	14	2341					Winnemark				
Hestemaas	Hof	8	2341					Winnemark				

Statistische Kennziffer		Amt amtsfreie Gemeinde	Sitz der Amtsverwaltung amtsangehörige Gemeinde	Einwohner 6. 6. 1961	Wohnplatz		Einwohner 6. 6. 1961	Post- leit- zahl	Postort bei Orten ohne Postanstalt					
Amt	Gem.													
22				3 612	Karlsburg	Restgut	21	2341	Karby					
					Karlsburg, Siedlung	Sdlg.	281	2341	Karby					
					Mühlenholz	Hsgr.	11	2341	Karby					
					Nixenburg	Hof	6	2341	Winnemark					
					Scharfeck	Haus	10	2341	Karby					
					Schwansburg	Haus	4	2341	Karby					
					Steinerholz <i>teilweise</i>	Hsgr.	14	2341	Winnemark					
					Sundsacker	Hsgr.	106	2341	Kopperby					
					Winnemark	Dorf	152	2341						
124		Damp		622	Armenstift	Hsgr.	19	2335	Vogelsang-Grünholz					
					Büsenteach	Hof	4	2335	Vogelsang-Grünholz					
					Büßholz	Hof	4	2341	Karby					
					Damp	Gut	40	2335	Vogelsang-Grünholz					
					Damp, Schule	Hsgr.	6	2335	Vogelsang-Grünholz					
					Dorotheental	Gut	33	2335	Vogelsang-Grünholz					
					Dukenteich	Haus	7	2335	Vogelsang-Grünholz					
					Fischleger	Haus	4	2335	Vogelsang-Grünholz					
					Hegenholz	Hsgr.	25	2335	Vogelsang-Grünholz					
					Holzschicht	Hof	7	2335	Vogelsang-Grünholz					
					Kniepenberg	Hof	6	2341	Karby					
					Knüppelbek	Haus	3	2335	Vogelsang-Grünholz					
					Kreuzkamp	Hof	7	2335	Vogelsang-Grünholz					
					Krusenteich	Hof	8	2335	Vogelsang-Grünholz					
					Kuhberg	Hof	9	2335	Vogelsang-Grünholz					
					Neuschicht	Hof	8	2335	Vogelsang-Grünholz					
					Nieby	Hsgr.	9	2335	Vogelsang-Grünholz					
					Petzrüh	Hof	6	2335	Vogelsang-Grünholz					
					Pommerby	Dorf	58	2335	Vogelsang-Grünholz					
					Pommery	Hof	4	2335	Vogelsang-Grünholz					
					Rehmskoppel	Hof	7	2335	Vogelsang-Grünholz					
					Revkuhl	Hsgr.	10	2335	Vogelsang-Grünholz					
					Schau	Hof	8	2335	Vogelsang-Grünholz					
					Schwastrum	Dorf	75	2335	Vogelsang-Grünholz					
					Schwastrummühle	Hof	5	2335	Vogelsang-Grünholz					
					Schweineweide	Hof	5	2335	Vogelsang-Grünholz					
					Stemperry	Hof	4	2335	Vogelsang-Grünholz					
					Vogelsang-Grünholz	Dorf	241	2335						
					137		Holzdorf		856	Am See	Hof	3	2331	Holzdorf
										Blumental	Hsgr.	23	2331	Holzdorf
										Bösby	Strsdlg.	24	2331	Sieseby
										Bösbyfeld	Hsgr.	18	2331	Sieseby
										Budwedt	Hof	3	2331	Holzdorf
Fellholz	Hof	10	2331	Holzdorf										
Frauenholz <i>teilweise</i>	Hsgr.	12	2331	Holzdorf										
Glasholz <i>teilweise</i>	Höfe	4	2331	Kleinwaabs										
Greensteich	Hsgr.	8	2331	Holzdorf										
Großholz	Hsgr.	10	2331	Holzdorf										
Grünlund	Hsgr.	9	2331	Holzdorf										
Harzmoor <i>teilweise</i>	Hsgr.	21	2331	Holzdorf										
Holzdorf	Dorf	116	2331											
Hühnerland	Hof	5	2331	Holzdorf										
Könsbyfeld	Höfe	13	2331	Holzdorf										
Krakerby	Hof	7	2331	Holzdorf										

Statistische Kennziffer		Amt Sitz der Amtsverwaltung		Wohnplatz	Einwohner 6. 6. 1961	Post- leit- zahl	Postort bei Orten ohne Postanstalt		
Amt	Gem.	amtsfreie Gemeinde	amtsangehörige Gemeinde					Einwohner 6. 6. 1961	
163			Thumby	791	Kratt	Hsgr.	29	2335	Vogelsang-Grünholz
					Langewohnung	Hsgr.	23	2331	Holzdorf
					Lehmhaus	Haus	6	2331	Holzdorf
					Maasleben	Gut	61	2331	Holzdorf
					Moorbrücke	Hsgr.	19	2331	Holzdorf
					Morgenstern	Hof	4	2331	Holzdorf
					Mühlenberg	Hsgr.	11	2331	Holzdorf
					Mühlental	Hsgr.	8	2331	Holzdorf
					Musnest	Haus	3	2331	Holzdorf
					Osterfeld	Höfe	13	2331	Holzdorf
					Pommerbyholz	Hsgr.	29	2331	Holzdorf
					Poppenhörn	Hof	4	2331	Holzdorf
					Rußland	Hof	7	2331	Kleinwaabs
					Seeholz	Dorf	111	2331	Holzdorf
					Söby	Dorf	67	2331	Holzdorf
					Steinborn	Hsgr.	12	2331	Holzdorf
					Steintal	Hof	4	2331	Holzdorf
					Stromholz	Hsgr.	12	2331	Holzdorf
					Sumpf	Hof	2	2331	Holzdorf
					Tilsholz	Hsgr.	9	2331	Holzdorf
					Tilsmaas	Hsgr.	34	2331	Holzdorf
					Tingborn	Hsgr.	15	2331	Holzdorf
					Vierländer	Hof	4	2331	Holzdorf
					Weihholz	Hsgr.	47	2331	Holzdorf
					Wettstein	Hof	6	2331	Holzdorf
					Wildhagen	Hsgr.	17	2331	Holzdorf
					Zwicksdamm	Hof	13	2331	Holzdorf
					Archangel	Hof	4	2331	Thumby
					Bienebek	Gut	28	2331	Sieseby
					Bienebekermühle	Haus	8	2331	Sieseby
					Börentwedt	Dorf	39	2335	Vogelsang-Grünholz
					Brammermoor	Hsgr.	11	2331	Holzdorf
					Bredemaas	Hsgr.	8	2335	Vogelsang-Grünholz
					Frauenholz teilweise	Hsgr.	2	2331	Holzdorf
					Grünholz	Gut	98	2335	Vogelsang-Grünholz
					Guckelsby	Gut	46	2331	Sieseby
					Hakelmark	Hsgr.	21	2335	Vogelsang-Grünholz
					Harzmoor teilweise	Hsgr.	13	2331	Holzdorf
					Helle	Höfe	11	2335	Vogelsang-Grünholz
					Hoheluft	Gut	18	2331	Thumby
					Hümark	Hof	14	2335	Vogelsang-Grünholz
					Hümarkfeld	Höfe	19	2335	Vogelsang-Grünholz
					Karlsburgerholz	Forsth.	3	2341	Winnemark
					Kummerholz	Hsgr.	15	2335	Vogelsang-Grünholz
					Maaslebenermühle	Hsgr.	10	2331	Holzdorf
					Marienhof	Gut	18	2331	Sieseby
					Moorholz	Forsth.	4	2335	Vogelsang-Grünholz
Neuteich	Hof	6	2331	Thumby					
Ochsenhagen	Hof	2	2335	Vogelsang-Grünholz					
Rosental	Hof	6	2335	Vogelsang-Grünholz					
Sachsenburg	Hof	9	2331	Sieseby					
Scharmatt	Haus	11	2331	Sieseby					
Schnurrum	Hof	7	2331	Thumby					
Sensby	Hsgr.	40	2331	Thumby					
Sieseby	Kirchd.	202	2331						

Statistische Kennziffer	Amt Sitz der Amtsverwaltung		Einwohner 6. 6. 1961	Wohnplatz		Einwohner 6. 6. 1961	Post- leit- zahl	Postort bei Orten ohne Postanstalt
	Amt	amtsfreie Gemeinde amtsangehörige Gemeinde						
164	Waabs	1 343	Sinkental	Gut	14	2331	Holzdorf	
			Staun	Gut	40	2335	Vogelsang-Grünholz	
			Staunerhütten	Hof	6	2331	Thumby	
			Steinerholz	teilweise Hsgr.	3	2341	Winnemark	
			Thumby	Dorf	55	2331		
			Aschenberg	Hsgr.	17	2331	Kleinwaabs	
			Booknis	Gut	45	2331	Großwaabs	
			Bredland	Hof	7	2331	Kleinwaabs	
			Eickholt	Hsgr.	2	2331	Loose	
			Gast	Hsgr.	55	2331	Loose	
			Glasholz	teilweise Höfe	27	2331	Kleinwaabs	
			Großkamp	Hof	3	2331	Großwaabs	
			Großwaabs	Dorf	122	2331		
			Himmelreich	Hsgr.	6	2331	Langholz	
			Höckholz	Gut	50	2331	Kleinwaabs	
			Hohlgrund	Hsgr.	47	2331	Kleinwaabs	
			Hopfenhof	Hof	6	2331	Großwaabs	
			Hülsehain	Gut	36	2331	Kleinwaabs	
			mit Blechkate	Haus	.	2331	Kleinwaabs	
			Immenhorst	Hsgr.	21	2331	Großwaabs	
			Karlsminde	Gut	59	2331	Loose	
			Kleinkamp	Hof	5	2331	Großwaabs	
			Kleinwaabs	Kirchd.	402	2331		
			mit Flintholm	Ortstl.	.	2331	Kleinwaabs	
			Kummerteich	Hsgr.	16	2331	Langholz	
			Langholz	Dorf	82	2331		
			mit Lehmbergstrand	Hsgr.	.	2331	Langholz	
			Lehmberg	Gut	50	2331	Langholz	
			Ludwigsburg	Gut	94	2331	Langholz	
			Neuschlag	Hsgr.	31	2331	Großwaabs	
			Radeland	Hof	3	2331	Langholz	
			Ritenrade	Hof	4	2331	Kleinwaabs	
			Rotensande	Gut	43	2331	Kleinwaabs	
Rotensande, Siedlung	Sdlg.	3	2331	Kleinwaabs				
Seeberg	Hsgr.	17	2331	Langholz				
Sophienhof	Gut.	42	2331	Langholz				
Strandbek	Hsgr.	3	2331	Kleinwaabs				
Tankenash	Hsgr.	4	2331	Großwaabs				
Waabshof	Gut	35	2331	Großwaabs				
Waabsmoor	Haus	6	2331	Kleinwaabs				
25	Neuwittenbek	in Neuwittenbek	2 000					
150	Neuwittenbek	641	Annenhof	Hof	7	2301	Tüttendorf	
			Charlottenhof	Hof	8	2301	Neuwittenbek	
			Landwehr	Hsgr.	33	2301	Schinkel bzw. Tüttendorf	
			Landwehr, Lager	Lager	99	2301	Schinkel	
			Lassenland	Hof	6	2301	Tüttendorf	
			Neuwittenbek	Dorf	357	2301		
			Neuwittenbek, Weichenwärterhaus	Haus	7	2301	Neuwittenbek	
			Warleberg	Gut	124	2301	Tüttendorf	
			Fuhlenröhe	Hsgr.	10	2301	Schinkel	
			Königsförderrade	Hsgr.	5	2301	Schinkel	
158	Schinkel	584	Lehmrade	Hof	3	2301	Schinkel	
			Roggenrade	Hsgr.	21	2301	Schinkel	

Statistische Kennziffer		Amt <i>Sitz der Amtsverwaltung</i>		Wohnplatz	Einwohner 6. 6. 1961	Postleit- zahl	Postort bei Orten ohne Postanstalt	
Amt	Gem.	amtsfreie Gemeinde	amtsangehörige Gemeinde					Einwohner 6. 6. 1961
162		Tüttendorf	775	Rosenkranz, Gut	Gut	85	2301	Schinkel
				Rosenkranz	Dorf	33	2301	Schinkel
				Schinkel	Dorf	233	2301	
				Schinkelerhütten	Strsdlg.	96	2301	Schinkel
				Schinkelerwohld	Hof	3	2301	Schinkel
				Schinkelmoor	Hsgr.	49	2301	Schinkel
				Schinkelscheide	Hsgr.	15	2301	Schinkel
				Wischrade	Hsgr.	31	2301	Schinkel
				Blickstedt	Dorf	231	2301	
				Eckholz	Dorf	46	2301	Tüttendorf
				Heidholm	Hsgr.	17	2301	Tüttendorf
				Holand	Hof	23	2301	Tüttendorf
				Kattendiek	Hof	10	2301	Tüttendorf
				Kronshörn	Hof	27	2301	Tüttendorf
				Langenkamp	Hof	5	2301	Blickstedt
				Mannhagen	Hof	25	2301	Tüttendorf
				Mischenmoor	Hsgr.	12	2301	Tüttendorf
				Teepott	Haus	6	2301	Blickstedt
				Tüttendorf	Dorf	97	2301	
				Warlebergermoor	Hsgr.	11	2301	Tüttendorf
Warlebergermühle	Hsgr.	14	2301	Tüttendorf				
Wehrdamm	Hsgr.	9	2301	Tüttendorf				
Wulfshagen	Gut	74	2301	Blickstedt				
Wulfshagenerhütten	Restgut und Siedlung	168	2301	Tüttendorf				
28		Osdorf <i>in Osdorf</i>	2 123					
127		Felm	839					
				Altwittenbek	Dorf	125	2301	Neuwittenbek
				Böhnreben	Hof	8	2301	Felm
				Dehnhöft <i>teilweise</i>	Hsgr.	7	2301	Dänischenhagen
				Fahrenhorst	Hof	9	2301	Blickstedt
				Felm	Dorf	201	2301	
				Felmerholz	Dorf	112	2301	Blickstedt
				Felmersöhren	Hof	7	2301	Felm
				Hollin, Forsthaus	Forsth.	22	2301	Blickstedt
				Hollin, Hof	Hof	6	2301	Blickstedt
				Hunnenberg	Hof	5	2301	Felm
				Kleinfelmerholz	Hsgr.	20	2301	Blickstedt
				Knickwisch	Hof	13	2301	Felm
				Kraienwisch	Hof	4	2301	Felm
				Krück	Hsgr.	14	2301	Dänischenhagen
				Langenhorst	Hsgr.	53	2301	Blickstedt
				Levensau	Hsgr.	49	2300	Kiel-Holtenau
				Rathmannsdorf, Gut	Gut	67	2300	Kiel-Holtenau
				Rathmannsdorf, Hof	Hof	12	2300	Kiel-Holtenau
				Rathmannsdorfer- schleuse <i>teilweise</i>	Hsgr.	16	2300	Kiel-Holtenau
				Rögen	Hof	4	2301	Felm
				Staun	Hof	2	2301	Felm
				Stodthagen	Forsth.	10	2301	Dänischenhagen
				Stramsrade	Hof	6	2301	Felm
				Tannkuhl	Hsgr.	36	2301	Dänischenhagen
				Tonnenberg	Höfe	10	2301	Felm
				Voßberg	Höfe	21	2301	Felm

Statistische Kennziffer	Amt		Einwohner 6. 6. 1961	Wohnplatz		Einwohner 6. 6. 1961	Post- leit- zahl	Postort bei Orten ohne Postanstalt			
	Amt	Sitz der Amtsverwaltung amtsfreie Gemeinde amtsangehörige Gemeinde									
153		Osdorf	1 284	Augustenhof	Gut	19	2301	Osdorf			
				Aukamp	Hsgr.	3	2301	Osdorf			
				Austerlitz	Hsgr.	17	2301	Osdorf			
				Borghorst	Dorf mit						
					Restgut	98	2301	Osdorf			
				Borghorsterhütten	Gut	138	2301	Osdorf			
				Borghorstermühle	Hof	6	2301	Osdorf			
				Borghorstersiedlung	Hsgr.	54	2301	Osdorf			
				Ellerbrookskamp	Hof	2	2301	Osdorf			
				Friedrichsfeld	Hof	2	2301	Osdorf			
				Großesholz	Haus	4	2301	Osdorf			
				Haferrögen	Höfe	6	2301	Felm bzw.			
							2301	Osdorf			
				Heisch	Hsgr.	14	2301	Osdorf			
				Hirtenwiese	Hsgr.	11	2301	Osdorf			
				Hochtor	Hsgr.	24	2301	Osdorf			
				Krähenberg	Hof	4	2301	Osdorf			
				Kückenkorb	Hof	4	2301	Osdorf			
				Orlean	Hsgr.	5	2301	Osdorf			
				Osdorf	Dorf	750	2301				
Pankenrade	Hof	2	2301	Felm							
Sankt Helenenmoor	Hof	2	2301	Osdorf							
Stubbendorf	Dorf	119	2301	Osdorf							
31		Owschlag in Owschlag	2 707								
				111	Ahlefeld	157	Ahlefeld	Dorf	74	2372	Owschlag
							Friedrichshof	Gut	28	2372	Owschlag
							Meierhof	Sdlg.	55	2372	Owschlag
				119	Brekendorf	743	Brekendorf	Dorf	566	2372	Owschlag
							mit Großbrekendorf	Ortstl.	.	2372	Owschlag
							Kleinbrekendorf	Ortstl.	.	2372	Owschlag
							Brekendorf, Forsthaus	Forsth.	3	2372	Owschlag
							Grevensberg	Hsgr.	13	2334	Fleckeby
							Jettmark	Hof	7	2334	Fleckeby
							Lehmberg	Hsgr.	26	2372	Owschlag
							Lehmrade	Hof	7	2334	Fleckeby
							Nordholz	Hof	12	2334	Fleckeby
							Saar	Strsdlg.	91	2334	Fleckeby
				Tirol	Hof	9	2372	Owschlag			
				Trollbek	Hof	9	2372	Owschlag			
				155	Owschlag	1 807	Boklund	Dorf	113	2382	Kropp
							Jerusalem	Hof	5	2372	Owschlag
							Langenberg	Hof	15	2372	Owschlag
Mooshörn	Hsgr.	43	2372				Owschlag				
Norby	Dorf	555	2372				Owschlag				
Owschlag	Dorf	752	2372								
Owschlaglerholz	Haus	4	2372				Owschlag				
Ramsdorf	Dorf	111	2372				Owschlag				
Sorgwohld	Dorf	48	2371				Alt Duvenstedt				
Steinsieken	Dorf	109	2372				Owschlag				
Westermoor	Strsdlg.	52	2372	Owschlag							
34	Rieseby in Rieseby	3 211									
			117	Bohnert	346	Bohnert	Dorf	188	2331		
						mit Eschelsmark	Hsgr.	.	2331	Bohnert	
						Hoheluft	Hsgr.	.	2331	Bohnert	
Bohnertfeld	Strsdlg.	16				2331	Bohnert				

Statistische Kennziffer	Amt		Einwohner 6. 6. 1961	Wohnplatz	Einwohner 6. 6. 1961	Post- leit- zahl	Postort bei Orten ohne Postanstalt			
	Gem.	Sitz der Amtsverwaltung amtsfreie Gemeinde amtsangehörige Gemeinde								
146	Loose	811	Buburg	Hof	4	2331	Bohnert			
			Eschelsmark, Siedlung	Sdlg.	60	2331	Bohnert			
			Eschelsmark, Schmiede	Hof	3	2331	Bohnert			
			Hülsen	Hsgr.	12	2331	Bohnert			
			Königsburg	Hof	5	2331	Bohnert			
			Lundshof	Sdlg.	51	2331	Bohnert			
			Teichkoppel	Hof	7	2331	Bohnert			
			Altilewitt	Hof	17	2331	Loose			
			Charlottenhof	Gut	43	2331	Loose			
			Erichshof	Gut	37	2331	Loose			
			Grubentor	Hof	10	2331	Loose			
			Grüntal	Hof	5	2331	Loose			
			Kasmark	Gut	44	2331	Barkelsby			
			mit Kasmarkerschmiede	Hsgr.	.	2331	Barkelsby			
			Kasmarkholz	Hsgr.	10	2331	Loose			
			Kleinmoorbrücke	Haus	5	2331	Loose			
			Kleinrott (= Lüttrott)	Haus	9	2331	Loose			
			Kommherut	Hof	9	2331	Loose			
			156	Rieseby	2 054	Loose	Dorf	557	2331	Loose
						mit Loosau	Ortstl.	.	2331	Loose
Osterhof	Gut	.				2301	Loose			
Mohrbergermühle	Hof	12				2331	Loose			
Neuilewitt	Hof	5				2331	Loose			
Osterhofholz	Haus	7				2331	Loose			
Tolsrüh	Hsgr.	41				2331	Loose			
Basdorf	Dorf	107				2332	Rieseby			
Boholm	Hsgr.	18				2332	Rieseby			
Buchholz	Hsgr.	17				2332	Rieseby			
Büchenau	Gut	17				2332	Rieseby			
Büstorf	Gut	87				2332	Rieseby			
Drengberg	Hsgr.	11				2332	Rieseby			
Hörst	Gut	72				2332	Rieseby			
Hopfenholz	Hsgr.	53				2332	Rieseby			
Hummelweth	Hof	3				2332	Rieseby			
Kraft	Hsgr.	25	2332	Rieseby						
Krieseby	Gut	30	2332	Rieseby						
Kriesebyerau	Hsgr.	22	2332	Rieseby						
mit Kriesebyermühle	Haus	.	2332	Rieseby						
Moorholz	Hsgr.	27	2332	Rieseby						
Mürholm	Hsgr.	22	2332	Rieseby						
Neuwiese	Hof	7	2332	Rieseby						
Norby	Dorf	115	2332	Rieseby						
Norbyfeld	Haus	7	2332	Rieseby						
Norbyheide	Hof	7	2332	Rieseby						
Nordberg	Hsgr.	35	2332	Rieseby						
Patermaß	Gut	34	2332	Rieseby						
Petriholz	Forsth.	2	2332	Rieseby						
Rieseby	Kirchd.	846	2332	Rieseby						
mit Dingstock	Hsgr.	.	2332	Rieseby						
Rieseby, Siedlung	Sdlg.	.	2332	Rieseby						
Saxtorf	Gut	79	2332	Rieseby						
mit Legeholz	Haus	.	2332	Rieseby						
Schleibrücke (= Lin- daunisbrücke)	Haus	5	2332	Rieseby						



Statistische Kennziffer		Amt	Sitz der Amtsverwaltung	Einwohner 6. 6. 1961	Wohnplatz		Einwohner 6. 6. 1961	Post- leit- zahl	Postort bei Orten ohne Postanstalt				
Amt	Gem.	amtsfreie Gemeinde	amtsangehörige Gemeinde										
37	151	Schwedeneck	in Surendorf	2 212	Sönderby	Dorf	121	2332	Rieseby				
					Sönderbyhof	Gut	14	2332	Rieseby				
					Steckswiese	Hsgr.	17	2332	Rieseby				
					Stubbe	Gut	130	2332	Rieseby				
					Stubberholz	Hsgr.	3	2332	Rieseby				
					Tiergarten	Forsth.	9	2332	Rieseby				
					Uhlenholz	Hsgr.	30	2332	Rieseby				
					Voßkuhl	Hsgr.	8	2332	Rieseby				
					Zimmert	Dorf	74	2332	Rieseby				
					159	Schwedeneck	1 726	Noer	Hohenkamp	Hof	9	2301	Lindhöft
									Krummland	Hsgr.	11	2301	Lindhöft
									Lindhöft	Dorf	132	2301	Lindhöft
									Lindhöftmühle	Hsgr.	12	2301	Lindhöft
Lindhof	Gut	25	2301	Lindhöft									
Noer	Restgut und Dorf	210	2301										
Noer, Siedlung	Sdlg.	87	2301	Noer									
Birkenmoor	Gut	66	2301	Dänischenhagen									
Birkenmoor, Siedlung	Strsdlg.	72	2301	Dänischenhagen									
Dänisch-Nienhof	Dorf u. Seebad	235	2301										
Eckernholm	Haus	3	2301	Dänisch-Nienhof									
Elisendorf	Höfe	34	2301	Krusendorf									
Fischerberg	Hsgr.	11	2301	Dänisch-Nienhof									
Grönwohld, Gut	Restgut	28	2301	Krusendorf									
Grönwohld, Siedlung	Sdlg.	72	2301	Krusendorf									
Haschendorf	Höfe	19	2301	Surendorf									
Hoheluft	Hsgr.	14	2301	Dänischenhagen									
Hohenhain	Restgut und Seebad	35	2301	Dänisch-Nienhof									
Jellenbek	Hsgr. <sup>1)</sup>	—	2301	Krusendorf									
Krusendorf	Kirchd.	136	2301										
Krusendorf, Lager	Lager	11	2301	Krusendorf									
Kuhholz	Hsgr.	26	2301	Dänischenhagen									
Kuhholzberg	Hsgr.	38	2301	Dänischenhagen									
Mariannenhof	Hsgr.	14	2301	Dänischenhagen									
Mühlenberg	Hsgr.	20	2301	Dänischenhagen									
Spreng	Dorf	47	2301	Dänischenhagen									
Sprengerhof	Gut	17	2301	Dänischenhagen									
Stohl	Dorf	194	2301	Dänischenhagen									
Surendorf	Dorf u. Seebad	634	2301										
40	134	Sehestedt	in Holtsee	2 032	Haby	Dorf	187	2333	Groß Wittensee				
					Lehmsiek	Hsgr.	34	2333	Groß Wittensee				
					Quellental	Hof	5	2333	Groß Wittensee				
					Ropahl	Hsgr.	17	2331	Holtsee				
					Stillbek	Hsgr.	18	2333	Groß Wittensee				
					Eiderhufe	Hof	8	2331	Holtsee				
					Grünhorst	Gut	56	2331	Holtsee				
					Harfe	Dorf	79	2331	Holtsee				
					Harzhof	Restgut und Siedlung	93	2331	Holtsee				
					135	Holtsee	903	Haby	Haby	Dorf	187	2333	Groß Wittensee
									Lehmsiek	Hsgr.	34	2333	Groß Wittensee
									Quellental	Hof	5	2333	Groß Wittensee
									Ropahl	Hsgr.	17	2331	Holtsee
Stillbek	Hsgr.	18	2333	Groß Wittensee									
Eiderhufe	Hof	8	2331	Holtsee									
Grünhorst	Gut	56	2331	Holtsee									
Harfe	Dorf	79	2331	Holtsee									
Harzhof	Restgut und Siedlung	93	2331	Holtsee									

1) Wochenendhäuser

Statistische Kennziffer		Amt Sitz der Amtsverwaltung		Wohnplatz	Einwohner 6. 6. 1961	Post- leit- zahl	Postort bei Orten ohne Postanstalt							
Amt	Gem.	amtsfreie Gemeinde	amtsangehörige Gemeinde					Einwohner 6. 6. 1961						
160			Sehestedt	868	Hohenholm	Gut	73	2301	Revensdorf					
					mit Hegenholz	Hsgr.	.	2301	Revensdorf					
					Mierensiek	Hsgr.	.	2301	Revensdorf					
					Hohenlieth	Restgut mit Siedlung	121	2331	Holtsee					
					Hohenlieth, Ziegelei	Hof	14	2331	Holtsee					
					Holtsee	Dorf	191	2331						
					Krummlinde	Hof	13	2331	Holtsee					
					Lagenburg	Hsgr.	26	2331	Holtsee					
					Lehmkuhl	Hsgr.	20	2331	Holtsee					
					Lehmsiek teilweise	Dorf	69	2333	Groß Wittensee					
					Neuholtsee	Hsgr.	41	2331	Holtsee					
					Sandkaten	Hsgr.	31	2331	Holtsee					
					Seekate	Hsgr.	13	2331	Holtsee					
					Stratenbrook	Hsgr.	47	2331	Holtsee					
					Trömbek	Höfe	8	2331	Holtsee					
					Feldscheide	Hsgr.	49	2331	Holtsee					
					Freienberg	Hsgr.	39	2371	Sehestedt					
					Gruhl	Hsgr.	26	2371	Sehestedt					
					Hammer	Höfe	11	2371	Sehestedt					
					43			Windeby in Eckernförde	4 370	Hohenfelde	Hsgr.	22	2371	Sehestedt
Osmannsruh	Haus	11	2371	Sehestedt										
Sehestedt	Kirchd.	667	2371											
Steinwarf	Strsdlg.	30	2371	Sehestedt										
Zufriedenheit	Hof	13	2371	Sehestedt										
113			Altenhof	391						Altenhof	Gut	160	2330	Eckernförde
										mit Altenhof, Ziegelei	Hsgr.	.	2330	Eckernförde
										Fasanerie	Haus	.	2330	Eckernförde
										Altenhof, Bahnhof	Bhf. u. Hsgr.	17	2330	Eckernförde
										Aschau	Dorf	58	2301	Lindhöft
										Aschaumoor	Hsgr.	5	2301	Lindhöft
										Brunnenbek	Haus	2	2330	Eckernförde
					Grünjäger	Wirtshs.	3	2330	Eckernförde					
					Hofholz	Hsgr.	34	2331	Holtsee					
					Jordan	Schule	6	2330	Eckernförde					
					Kiekut	Hsgr.	9	2330	Eckernförde					
					Kronstrang	Hof	7	2301	Bornstein					
					Mövenberg	Haus	2	2330	Eckernförde					
					Schmerhörn	Haus	4	2330	Eckernförde					
					Schnellmark	Hsgr.	80	2301	Lindhöft					
					unbenannter Wohnplatz		4							
					115			Barkelsby	1 548	Aukamp	Hof	6	2331	Barkelsby
										Barkelsby	Dorf	499	2331	
Barkelsby, Lager	Lager	16	2331	Barkelsby										
Böhrnüh	Hsgr.	123	2331	Barkelsby										
Engelsburg	Haus	11	2331	Barkelsby										
Hemmelmark, Forsthaus	Forsth.	5	2331	Loose										
Hemmelmark, Gut	Gut	246 <sup>1</sup>	2331	Hemmelmark										
Hemmelmark, Schmiede	Hsgr.	87	2331	Hemmelmark										
Hohenstein	Gut	160 <sup>2</sup>	2331	Loose										
Louisenberg	Hsgr.	71	2330	Eckernförde										
Louisenberg, Lager	Lager	164	2330	Eckernförde										
Mohrberg	Restgut und Siedlung	80	2331	Barkelsby										

1) einschl. Johanniter-Internatsschule

2) einschl. Pflegeheim des Landesvereins für Innere Mission

Statistische Kennziffer	Amt		Einwohner 6. 6. 1961	Wohnplatz		Einwohner 6. 6. 1961	Post- leit- zahl	Postort bei Orten ohne Postanstalt
	Amt	Gem.		Sitz der Amtsverwaltung amtsfreie Gemeinde	amtsangehörige Gemeinde			
129		Gammelby	466	Neubarkelsby	Gut	13	2331	Barkelsby
				Rögen, Abbauten	Hsgr.	20	2331	Barkelsby
				Rossee	Hsgr.	17	2331	Barkelsby
				Rosseermoor	Haus	6	2331	Barkelsby
				Westerschau	Hsgr.	24	2331	Barkelsby
				Birkensee	Strsdlg.	38	2331	Gammelby
				Eichtal	Gut	16	2331	Gammelby
				Flintberg	Hof	3	2331	Gammelby
				Gammelby	Dorf	298	2331	
				Grasholz	Hsgr.	64	2331	Gammelby
				Johannisberg	Hof	5	2331	Gammelby
				Pukholt	Hof	12	2332	Rieseby
				Rögen, Gut	Gut	21	2331	Barkelsby
				Sophienruh	Hof	9	2331	Gammelby
132		Groß Wittensee	815	Belfort	Hof	7	2333	Groß Wittensee
				Börm	Hsgr.	39	2333	Groß Wittensee
				Brandenhorst	Hsgr.	20	2333	Groß Wittensee
				Eksal	Hsgr.	29	2333	Groß Wittensee
				Felsenrade	Forsth.	5	2333	Groß Wittensee
				Großgehege	Wwhs.	6	2333	Groß Wittensee
				Groß Wittensee	Dorf	489	2333	
				Haberkoppel	Hof	10	2333	Groß Wittensee
				Hoheluft	Hof	6	2333	Groß Wittensee
				Jürgensrade	Hof	4	2333	Groß Wittensee
				Kirchhorst	Hsgr.	27	2333	Groß Wittensee
				Langhorst	Hsgr.	10	2333	Groß Wittensee
				Langstücken	Hsgr.	30	2333	Groß Wittensee
				Magarn	Hof	11	2333	Groß Wittensee
				Neubrück	Haus	6	2333	Groß Wittensee
				Schanze	Hsgr.	17	2333	Groß Wittensee
				Söhr	Hsgr.	33	2333	Groß Wittensee
				Timmermiß	Hof	14	2333	Groß Wittensee
				Wittenseeholz	Hsgr.	36	2333	Groß Wittensee
Wohldmaas	Hof	16	2333	Groß Wittensee				
147		Marienthal	374	Goosefeld	Dorf	173	2330	Eckernförde
				Goosefeld, Schule				
				Exklave in Windeby	Schule	4	2330	Eckernförde
				Hoffnungstal	Restgut	35	2330	Eckernförde
				Hoffnungstal, Siedlung	Sdlg.	14	2330	Eckernförde
				Hoffnungstalerhütten	Hsgr.	5	2330	Eckernförde
				Kleinheck	Haus	6	2330	Eckernförde
				Landkrug	Hsgr.	9	2330	Eckernförde
				Marienthal	Gut	80	2330	Eckernförde
				Pletterberg	Hsgr.	16	2330	Eckernförde
				Profit	Höfe	13	2333	Groß Wittensee
Ravenshorst	Höfe	19	2330	Eckernförde				
165		Windeby	776	Christianshöh	Hof	16	2331	Kochendorf
				Friedenshorst	Hof	11	2330	Eckernförde
				Friedenstal	Sdlg.	92	2330	Eckernförde
				Friedland	Sdlg.	233	2331	Kochendorf
				Frohsein	Hsgr.	12	2331	Kochendorf
				Gooschmiede	Haus	8	2330	Eckernförde
				Kochendorf	Dorf	196	2331	
				Kochendorf, Siedlung	Sdlg.	62	2331	Kochendorf
				Westertal	Hof	18	2331	Kochendorf
				Windeby	Gut	111	2331	
				Windebymühle	Haus	17	2331	Windeby

## 32 Kreis Eiderstedt

Sitz der Kreisverwaltung: Tönning

Statistische Kennziffer		Amt	Sitz der Amtsverwaltung		Einwohner 6. 6. 1961	Wohnplatz		Einwohner 6. 6. 1961	Post- leit- zahl	Postort bei Orten ohne Postanstalt
Amt	Gem.		amtsfreie Gemeinde	amtsangehörige Gemeinde						
01	112		Garding, Stadt		1 872	Garding	Stadt	1 872	2256	
05			Kirchspiel Garding/Osterhever in Garding		2 083					
	111		Augustenkoog		73	Altaugustenkoog mit Westhof	Strsdlg. Hof	20 .	2251 2251	Lehmrick Lehmrick
						Neuaugustenkoog mit Großerhof	Strsdlg. Hof	24 .	2251 2251	Lehmrick Osterhever
						Mittelhof	Hof	.	2251	Lehmrick
						Osterhof	Hof	.	2251	Osterhever
						Schafhaus	Hof	.	2251	Lehmrick
						Sklavenhaus	Hof	.	2251	Lehmrick
						Westerhof	Hof	.	2251	Lehmrick
						Norderheverkoog teilweise	Strsdlg.	29	2251	Lehmrick
	113		Garding, Kirchspiel		438	Altgardingdeich	Höfe	32	2251 2251	Borsthuseu bzw. Sandwehle
						Borsthuseu	Dorf	71	2251	
						Carstenschof	Hof	5	2251	Sandwehle
						Dreilandenkoog teilweise	Strsdlg.	3	2251	Süderdeich
						Gardinggeest	Hsgr.	74	2256	Garding
						Hülkenbüll	Hsgr.	12	2251	Sandwehle
						Hundorf	Haus	3	2256	Garding
						Kirchkoog	Hsgr.	18	2251	Sandwehle
						Korndeich	Hsgr.	10	2251	Borsthuseu
						Leegeseo teilweise	Strsdlg.	14	2256	Garding
						Lehmberg	Haus	5	2256	Garding
						Nordermarsch	Strsdlg.	33	2256	Garding
						mit Marne	Hsgr.	.	2256	Garding
						Norderweg	Hsgr.	37	2256	Garding
						Paulshof	Hof	7	2251	Sandwehle
						Sandwehle	Hsgr.	83	2251	
						Siekbüll	Hof	6	2256	Garding
						Südermarsch	Strsdlg.	11	2251	Sandwehle
						mit Brückenhaus	Haus	.	2251	Sandwehle
						Timonshof	Hof	4	2251	Sandwehle
						Tönnieshof	Hof	10	2256	Garding
	114		Grothuseukoog		50	Grothuseukoog mit Eckhof	Strsdlg. Hof	50 .	2251 2252	Borsthuseu Sankt Peter-Ording
						Marienhof	Hof	.	2251	Borsthuseu
						Steinberghof	Hof	.	2251	Borsthuseu
						Westhof	Hof	.	2251	Borsthuseu
	122		Osterhever		363	Böhlingshörm	Hsgr.	6	2251	Osterhever
						Heverkoog teilweise	Strsdlg.	28	2251	Poppenbüll
						Hötjershaus	Haus	4	2251	Osterhever
						Hülk	Hof	3	2251	Osterhever
						Kloster	Hof	4	2251	Osterhever
						Köpsiel	Hsgr.	3	2251	Osterhever
						Löwenhof	Hof	15	2251	Osterhever
						Mühlendeich teilweise	Hsgr.	45	2251	Osterhever
						Norderdeich	Hsgr.	30	2251	Osterhever
						Norderheverkoog teilweise	Strsdlg.	91	2251	Osterhever
						Nordpol	Haus	3	2251	Osterhever
						Osterhever	Kirchd.	90	2251	
						Osterhever, Meierei	Mei.	9	2251	Osterhever
						Pilkenkreuz	Hsgr.	4	2251	Wasserkooq
						Schockenbüll teilweise	Hsgr.	7	2251	Osterhever

Statistische Kennziffer Amt	Gem.	Amt <i>Sitz der Amtsverwaltung</i>		Wohnplatz	Einwohner 6. 6. 1961	Post- leit- zahl	Postort bei Orten ohne Postanstalt	
		amtsfreie Gemeinde	amtsangehörige Gemeinde					Einwohner 6. 6. 1961
123	Poppenbüll		353	Seegaard	Hsgr.	13	2251	Osterhever
				Slatterack	Hsgr.	5	2251	Osterhever
				Volkertshof	Hof	3	2251	Osterhever
				Blauereihe	Hsgr.	10	2251	Poppenbüll
				Bockshörn	Hsgr.	15	2251	Poppenbüll
				Bollingwarft	Hof	2	2251	Poppenbüll
				Friddenbüll <i>teilweise</i>	Hsgr.	3	2251	Tetenbüll
				Grünhörn	Hsgr.	10	2251	Poppenbüll
				Helmfleeth	Hof	8	2251	Poppenbüll
				Heverkoog <i>teilweise</i>	Strsdlg.	15	2251	Poppenbüll
				Holmhof	Hof	3	2251	Poppenbüll
				Holmkoog	Strsdlg.	5	2251	Poppenbüll
				Klarenbüll	Hsgr.	16	2251	Poppenbüll
				Knollhof	Hof	7	2256	Garding
				Leegesee <i>teilweise</i>	Strsdlg.	5	2256	Garding
				Lehmrick <i>teilweise</i>	Hsgr.	7	2251	
				Mühlendeich <i>teilweise</i>	Hsgr.	13	2251	Osterhever
				Neukrug	Hsgr.	10	2251	Lehmrick
				Nickelswarft	Hsgr.	26	2251	Lehmrick
				131	Vollerwiek		220	Osterdeich
Pflaumenhof	Hof	11	2251					Poppenbüll
Poppenbüll	Kirchd.	76	2251					
Sankt Johanneskoog	Strsdlg.	50	2251					Poppenbüll
Schockenbüll <i>teilweise</i>	Hsgr.	4	2251					Osterhever
Schweinsgaard	Hsgr.	8	2251					Poppenbüll
Süderheverkoog	Haus	3	2251					Westerhever
Westerdeich	Hsgr.	35	2251					Lehmrick
Altendeich <i>teilweise</i>	Hsgr.	35	2251					Vollerwiek
Batterie	Hsgr.	4	2251					Vollerwiek
Blocksberg	Hsgr.	7	2251					Vollerwiek
Mühlendeich	Hsgr.	27	2251					Vollerwiek
132	Welt		264					Mühlenkoog
				Spannbüllhörn	Hof	5	2251	Vollerwiek
				Süderdeich	Hsgr.	9	2251	Vollerwiek
				Vollerwiek	Kirchd.	84	2251	
				Westerdeich	Hsgr.	48	2251	Vollerwiek
				Altendeich <i>teilweise</i>	Hsgr.	4	2251	Vollerwiek
				Freudental	Hof	5	2251	Welt
				Huck	Hsgr.	25	2251	Welt
				Kampenhof	Hof	3	2251	Welt
				Rüxbüll <i>teilweise</i>	Hsgr.	2	2253	Tönning
				Rungholt	Hof	9	2253	Tönning
133	Westerhever		322	Speckhaus	Haus	4	2251	Welt
				Tüll	Hsgr.	17	2251	Borsthusen
				Welt	Kirchd.	78	2251	
				<i>mit</i> Ellhorn	Hsgr.	.	2251	Welt
				Welterdeich	Höfe	13	2251	Welt
				Westerdeich	Hsgr.	27	2251	Borsthusen
				<i>mit</i> Weltermühle	Windmü.	.	2251	Borsthusen
				unbenannte Wohnplätze		77		
				Ahndel	Hsgr.	13	2251	Westerhever
				Boikenwarft	Hof	3	2251	Westerhever
Edamshar	Hof	4	2251	Westerhever				
Heerstraße	Hsgr.	31	2251	Westerhever				

Statistische Kennziffer Amt	Gem.	Amt <i>Sitz der Amtsverwaltung</i>		Wohnplatz	Einwohner 6. 6. 1961	Post- leit- zahl	Postort bei Orten ohne Postanstalt	
		amtsfreie Gemeinde	amtsangehörige Gemeinde					Einwohner 6. 6. 1961
07	116	Kirchspiel Tönning <i>in Tönning</i>	990	Kamphörn	Hof	2	2251	Westerhever
				Knutzenswarft	Hof	2	2251	Westerhever
				Kratzenberg	Hof	6	2251	Lehmrick
				Lehmrick <i>teilweise</i>	Hsgr.	11	2251	
				Leikenhusen	Hsgr.	9	2251	Westerhever
				Osterdeich	Hsr.	20	2251	Lehmrick
				Rosenhof	Hof	5	2251	Westerhever
				Schanze	Hsgr.	14	2251	Westerhever
				Schleuse	Haus	4	2251	Westerhever
				Siekhof	Hof	3	2251	Westerhever
				Sieversbüll	Hsgr.	13	2251	Westerhever
				Sparhörn	Hsgr.	18	2251	Lehmrick
				Steinhütten	Hsgr.	12	2251	Westerhever
				Stufhusen	Hsgr.	44	2251	Westerhever
				Süderdeich	Hsgr.	22	2251	Westerhever
				Tofthof	Hof	5	2251	Westerhever
				Westerhever	Kirchd.	35	2251	
				Westerheversand, Leuchtturm	L.T.	8	2251	Westerhever
				Wogemannsburg	Hof	5	2251	Westerhever
				unbenannte Wohnplätze		33		
				Buttermilchskrug	Haus	2	2253	Tönning
				Fleudenberg	Hof	3	2253	Tönning
				Goliathshof	Hof	7	2253	Tönning
				Hochbohm	Hof	8	2253	Tönning
				Junkernhof	Hof	2	2253	Tönning
				Kating	Kirchd.	99	2253	Tönning
				Katingmühle	Haus	2	2253	Tönning
				Katingsiel	Hsgr.	61	2253	Tönning
				Liethshof	Hof	4	2253	Tönning
				Niehuus	Hof	5	2253	Tönning
				Pernör	Haus	6	2253	Tönning
				Pernörhof	Hof	3	2253	Tönning
				Riephof	Hof	6	2253	Tönning
				Rüxbüll <i>teilweise</i>	Hsgr.	61	2253	Tönning
				mit Eichelhof	Hof	.	2253	Tönning
				Schimmelhörn	Hsgr.	3	2253	Tönning
				Schmierstraße	Hsgr.	28	2253	Tönning
				Wischhof	Hof	5	2253	Tönning
				unbenannte Wohnplätze		24		
				Axendorf	Hsgr.	41	2253	Tönning
				Blocksberg	Hof	3	2253	Tönning
				Fleudenberg	Hof	5	2253	Tönning
				Kleihörn	Hsgr.	37	2251	Hochbrücksiel
				Kotzenbüll	Kirchd.	48	2253	Tönning
				Römerhof	Hof	4	2253	Tönning
				Schwarzhof	Hof	4	2253	Tönning
				unbenannte Wohnplätze		64		
118		Kotzenbüll	206					

Statistische Kennziffer	Amt		Einwohner 6. 6. 1961	Wohnplatz		Einwohner 6. 6. 1961	Post- leit- zahl	Postort bei Orten ohne Postanstalt
	Amt	Sitz der Amtsverwaltung amtsfreie Gemeinde amtsangehörige Gemeinde						
129		Tönning, Kirchspiel	455	Am Kreuz	Hsgr.	7	2253	Tönning
				Blockshof	Hof	8	2253	Tönning
				Carstenschof	Hof	6	2253	Tönning
				Diekhusen	Hsgr.	11	2253	Tönning
				Elisenhof	Hof	4	2253	Tönning
				Ellworth	Hof	4	2253	Tönning
				Friesenhof	Hof	5	2253	Tönning
				Großolversum	Hsgr.	61	2253	Tönning
				Grünhaus	Haus	4	2253	Tönning
				Havenstein	Hof	5	2253	Tönning
				Jansenschof	Hof	2	2253	Tönning
				Kleinolversum	Hsgr.	256	2253	Tönning
				Lilienhof	Hof	7	2253	Tönning
				Lüttsandhof	Hof	2	2253	Tönning
				Marienhof	Hof	4	2253	Tönning
				Neuhaus	Hof	2	2253	Tönning
				Postelhof	Hof	7	2253	Tönning
				Sandhof	Hof	3	2253	Tönning
				Schlaphörn	Höfe	10	2253	Tönning
				Schrapenbüll	Hsgr.	4	2253	Tönning
				Ziegelhof	Hof	3	2253	Tönning
				unbenannte Wohnplätze		40		
10	117	Koldenbüttel	676	Badenkoog	Hsr.	9	2251	Koldenbüttel
				Büttel <i>teilweise</i>	Strsdlg.	39	2251	Reimersbude
				Dingsbüll	Strsdlg.	30	2251	Platenhörn
				Drandersumkoog	Strsdlg.	6	2251	Koldenbüttel
				Eiderbrücke	Haus	9	2254	Friedrichstadt
				Eiderdeich	Haus	4	2254	Friedrichstadt
				Feldbergshof	Hof	4	2251	Koldenbüttel
				Freesenkoog	Strsdlg.	34	2254	Friedrichstadt
				Herrenhallig	Strsdlg.	102	2251	Ramstedt bzw.
							2254	Friedrichstadt
				Hörnhof	Hof	5	2254	Friedrichstadt
				Honneshof	Hof	6	2251	Koldenbüttel
				Koldenbüttel	Kirchd.	295	2251	
				<i>mit Hörn</i>	Hsgr.	.	2254	Friedrichstadt
				Mühlendeich	Hsgr.	.	2251	Koldenbüttel
				Treeneideich	Hsgr.	.	2254	Friedrichstadt
				Konteiushof	Hof	7	2254	Friedrichstadt
				Moderswarf	Hof	5	2251	Koldenbüttel
				Moorhof	Hof	8	2254	Friedrichstadt
				Norddeich	Höfe u. Hsr.	54	2251	Koldenbüttel bzw.
							2251	Platenhörn
				Remonstrantenhof	Hof	4	2254	Friedrichstadt
				Riesbüll	Hsgr.	5	2251	Koldenbüttel
				Riesbüllhof	Hof	5	2251	Koldenbüttel
				Sankt Peterskoog	Hof	5	2251	Koldenbüttel
				Saxfähre	Hsgr.	3	2254	Friedrichstadt
				Schmeerkrug	Wirtshs.	3	2251	Koldenbüttel
				Schwarzer Bock	Haus	6	2254	Friedrichstadt
				Sonnenberg	Hof	4	2251	Koldenbüttel
				Staatshof	Hof	3	2251	Koldenbüttel
				Stadtshof	Hof	5	2254	Friedrichstadt
				Süderdeich	Hsr.	8	2254	Friedrichstadt
				Treenehof	Hof	3	2254	Friedrichstadt

Statistische Kennziffer		Amt	Sitz der Amtsverwaltung		Einwohner 6. 6. 1961	Wohnplatz		Einwohner 6. 6. 1961	Post- leit- zahl	Postort bei Orten ohne Postanstalt	
Amt	Gem.		amtsfreie Gemeinde	amtsangehörige Gemeinde							
13		Oldenswort	in Oldenswort	1 372	Weißer Bock	Haus	2	2254	Friedrichstadt		
					Westerbüllhof	Hof	3	2251	Koldenbüttel		
	119				Norderfriedrichskoog	74	Norderfriedrichskoog	Strsdlg.	74	2551	Oldenswort
	120				Oldenswort	1 298	Altendeich	Hsgr.	47	2253	Tönning
							Altneukoog	teilweise Strsdlg.	18	2251	Hochbrücksiel
							Davidshof	Hof	2	2251	Hochbrücksiel
							Gunsbüttel	Strsdlg.	49	2251	Oldenswort
							Harblek	Bhf. u. Hsgr.	83	2251	Oldenswort
							Hemmerdeich	Hsgr.	90	2253	Tönning
							mit Axendorf	Hsgr.	.	2253	Tönning
							Hochbrücksiel	Hsgr.	24	2251	
							Hochhörn	Hof	2	2251	Hochbrücksiel
							Hoyerswort	Hof	12	2251	Oldenswort
							Knollhaus	Haus	2	2251	Oldenswort
							Langenhemme	Höfe	19	2253	Tönning
							Lohgerberhof	Hof	5	2253	Tönning
							Moordeich	teilweise Hsgr.	10	2251	Witzwort
							Offenbülldeich	Strsdlg.	24	2251	Hochbrücksiel
							mit Osteroffenbülldeich	Höfe	.	2251	Hochbrücksiel
							Westeroffenbülldeich	Hsgr.	.	2251	Hochbrücksiel
							Oldehöft	Hsgr.	3	2253	Tönning
							Oldenswort	Kirchd.	559	2251	
							Osterende	Dorf	119	2251	Oldenswort
			Osteroffenbüll	Hsr.	21	2251	Hochbrücksiel				
			Rethdeich	Hsgr.	12	2251	Hochbrücksiel				
			Riep	Hof	6	2251	Oldenswort				
			Rotenspieker	Hsgr.	44	2253	Tönning				
			Schiedhörn	teilweise Hsgr.	6	2251	Oldenswort				
			Schlapphörn	Hof	2	2251	Oldenswort				
			Siethwendehaus	Haus	2	2253	Tönning				
			Soramshörn	Hsgr.	7	2251	Hochbrücksiel				
			Spreenfang	Hof	6	2251	Oldenswort				
			Steinbrennerhof	Hof	7	2251	Oldenswort				
			Süderdeich	Hsgr.	34	2253	Tönning				
			Süderfriedrichskoog	Strsdlg.	61	2253	Tönning				
			Tetenskoog	Hsgr.	17	2251	Oldenswort				
			Tofting	Hof	5	2253	Tönning				
19		Sankt Peter	in Sankt Peter	3 848							
121		Ording		595	Ording	Seebad	595	2252	Sankt Peter-Ording		
					mit Ording-Süd	Ortstl.	.	2252	Sankt Peter-Ording		
					Ording-Nord	Ortstl.	.	2252	Sankt Peter-Ording		
124		Sankt Peter		3 253	Böhl-Süderhöft	Strsdlg.	958	2252	Sankt Peter-Ording		
					Brösum	Dorf	127	2252	Sankt Peter-Ording		
					mit Brösumsiel	Haus	.	2252	Sankt Peter-Ording		
					Klei	Hof	.	2252	Sankt Peter-Ording		
					Norderdeich	Hof	.	2252	Sankt Peter-Ording		
					Ostereck	Hsgr.	.	2252	Sankt Peter-Ording		
					Sankt Peter, Bad	Seebad	653	2252	Sankt Peter-Ording		
					Sankt Peter, Dorf	Kirchd.	1 399	2252	Sankt Peter-Ording		
					mit Kleihof	Hof	.	2252	Sankt Peter-Ording		
					Wittendün	Ortstl.	116	2252	Sankt Peter-Ording		
					mit Schiphamhof	Hof	.	2252	Sankt Peter-Ording		



Statistische Kennziffer	Amt <i>Sitz der Amtsverwaltung</i>		Einwohner 6. 6. 1961	Wohnplatz		Einwohner 6. 6. 1961	Post- leit- zahl	Postort bei Orten ohne Postanstalt
	Amt	Gem.		amtsfreie Gemeinde	amtsangehörige Gemeinde			
22		Tating	<i>in Tating</i>			1 254		
125		Tating				1 085		
				Blumenhof	Hof	5	2251	Süderdeich
				Bohmarn	Hof	2	2251	Süderdeich
				Dreilandenkoog				
				<i>teilweise</i>	Strsdlg.	5	2251	Süderdeich
				Ehst	Hsgr.	18	2251	Süderdeich
				Ehsterkoog	Hsgr.	25	2251	Süderdeich
				Esing	Hsgr.	59	2251	Tating
				Feldhof	Hof	4	2251	Süderdeich
				Großmedehop	Strsdlg.	30	2251	Tating
				Haferacker	Hof	9	2251	Tating
				Harmonie	Hsgr.	2	2251	Süderdeich
				Heisternest	Bhf. u. Haus	4	2251	Tating
				Helle	Haus	4	2251	Tating
				Hütten	Hsgr.	8	2251	Tating
				Kleinmedehop	Strsdlg.	32	2251	Tating
				Knappenberg	Hof	2	2251	Tating
				Krimm	Hsgr.	15	2251	Süderdeich
				Lokert	Hsgr.	37	2251	Tating
				Marienhof	Hof	5	2251	Sandwehle
				Meierhof	Hof	3	2251	Tating
				Norderdeich	Höfe	12	2251	Tating
				Osterende	Hsgr.	42	2251	Tating
				Pilkenkreuz	Haus	3	2251	Süderdeich
				Sophienhof	Hof	3	2251	Süderdeich
				Süderdeich	Hsr.	21	2251	
				Tating	Kirchd.	644	2251	
				<i>mit Büttel</i>	Ortstl.	.	2251	Tating
				Hauert	Ortstl.	.	2251	Tating
				Hochdorf	Hsgr.	.	2251	Tating
				Martendorf	Ortstl.	.	2251	Tating
				Tholendorf	Strsdlg.	60	2251	Tating
				Wattkoog	Strsdlg.	3	2251	Süderdeich
				Wilhelminenkoog	Strsdlg.	28	2251	Süderdeich
				<i>mit Ehstersiel</i>	Hsgr.	.	2251	Süderdeich
				Norderhof	Hof	.	2251	Süderdeich
				Osterhof	Hof	.	2251	Süderdeich
				Süderhof	Hof	.	2251	Süderdeich
				Westerhof	Hof	.	2251	Süderdeich
127		Tümlauer Koog		Tümlauer Koog	Strsdlg.	169	2251	Tating
25		Tetenbüll	<i>in Tetenbüll</i>			1 272		
115		Katharinenheerd		Bootführerdeich				
				<i>teilweise</i>	Hsr.	5	2251	Katharinenheerd
				Gröhnschhof	Hof	5	2251	Katharinenheerd
				Hemminghörn	Wirtshs.	4	2251	Katharinenheerd
				Junkernkoog	Hof	4	2253	Töning
				Katharinenheerd	Kirchd.	181	2251	
				Oluffhof	Hof	3	2251	Katharinenheerd
				Rumpenhof	Hof	4	2251	Katharinenheerd
				Spreckelshof	Hof	7	2251	Katharinenheerd
126		Tetenbüll		Adenbüllerkooog	Strsdlg.	24	2251	Hochbrücksiel
				Altendeich	Hsgr.	27	2251	Warmhörn
				Altneukoog <i>teilweise</i>	Strsdlg.	47	2251	Warmhörn
				Altneukoogsbühr	Hof	2	2251	Tetenbüll

Statistische Kennziffer		Amt Sitz der Amtsverwaltung		Wohnplatz	Einwohner 6. 6. 1961	Post- leit- zahl	Postort bei Orten ohne Postanstalt
Amt	Gem.	amtsfreie Gemeinde	amtsangehörige Gemeinde				
				Boothführerdeich			
				<i>teilweise</i>	Hsr.	10	2251
				Dirckshof	Hof	6	2251
				Friddenbüll <i>teilweise</i>	Hsgr.	15	2251
				Kaltenhörn	Hsgr.	54	2251
				Kirchdeich	Hsgr.	10	2251
				Kirchenkoog	Strsdlg.	18	2251
				Kirrenberg	Haus	4	2251
				Lämmerhörn	Haus	4	2251
				Marschkoog	Strsdlg.	68	2251
				<i>mit</i> Wolfenbüll	Hof	.	2251
				Norderheverkoog			
				<i>teilweise</i>	Strsdlg.	53	2251
				Norderreihe	Höfe	12	2251
				Osterdeich	Hsgr.	28	2251
				Osterkoog	Strsdlg.	74	2251
				<i>mit</i> Ahlbrandshof	Hof	.	2251
				Staatshof	Hof	.	2251
				Rehmstackerdeich	Hsr.	20	2551
				Reichereihe	Höfe	19	2251
				Reinsbüll	Hsgr.	13	2251
				Rothörn	Hsgr.	16	2251
				Schockenbüll <i>teilweise</i>	Hsgr.	4	2251
				Sieversfleth	Hsgr.	55	2251
				Sieversfletherkoog	Strsdlg.	32	2251
							2251
				Spiekerhof	Hof	7	2251
				Tetenbüll	Kirchd.	163	2251
				Tetenbüllspieker	Hsgr.	6	2251
				Timonshof	Hof	2	2251
				Trindamm	Hof	3	2251
				Trockenkoog	Strsdlg.	44	2251
				Warmhörn	Hsgr.	55	2251
				Wasserkooog	Strsdlg.	164	2251
28	128	Tönning, Stadt	4 461	Lerchenhof	Hof	1	2253
				Tönning	Stadt	4 460	2253
31		Witzwort <i>in</i> Witzwort	1 267				
	130	Uelvesbüll	379	Barneckermoor	Hsgr.	35	2251
				Buerweg	Hsgr.	15	2251
				Porrendeich	Hsgr.	103	2251
				Sand	Strsdlg.	9	2251
				Schiedhörn <i>teilweise</i>	Hsgr.	7	2251
				Schmierkrug	Haus	5	2251
				Uelvesbüll	Kirchd.	160	2251
				<i>mit</i> Uelvesbüllkirche	Ortstl.	.	2251
				Uelvesbüller			
				Adolfskoog	Strsdlg.	16	2251
				<i>mit</i> Leutnantshof	Hof	.	2251
				Uelvesbüllerkoog	Strsdlg.	29	2251
	134	Witzwort	888	Alsenhof	Hof	4	2251
				Blockhaus	Hof	2	2251
				Büttel <i>teilweise</i>	Strsdlg.	76	2251
				<i>mit</i> Büttel, Bahnhof	Bhf.	.	2251
				Fleudenberg	Hof	4	2251
				Flöhdorf	Hsgr.	30	2251

Statistische Kennziffer		Amt	Sitz der Amtsverwaltung	Einwohner	Wohnplatz	Einwohner	Post-	Postort	
Amt	Gem.	amtsfreie Gemeinde	amtsangehörige Gemeinde	6. 6. 1961		6. 6. 1961	leit-	bei Orten ohne	
							zahl	Postanstalt	
					Hagedornzaun	Hsgr.	3	2251	Platenhörn
					Heimoordeich	Hsr.	33	2251	Witzwort
					Heimoorkoog	Hof	2	2251	Witzwort
					Honnenshof	Hof	4	2251	Platenhörn
					Ingwershörn	Hsgr.	48	2251	Platenhörn
					Jordan	Wirtshs.	2	2251	Reimersbude
					Kringelkrug	Haus	3	2251	Reimersbude
					Moordeich teilweise	Hsgr.	9	2251	Witzwort
					Nobiskrug	Haus	2	2251	Platenhörn
					Obbenskoog	Strsdlg.	14	2251	Uelvesbüll
					Ohlfeld	Hof	2	2251	Reimersbude
					Pinn	Haus	2	2251	Witzwort
					Platenhörn	Strsdlg.	47	2251	
					mit Platenhörn, Bahnhof	Bhf.	.	2251	Platenhörn
					Reimersbude	Strsdlg.	81	2251	
					Roter Hauberg	Wirtshs.	4	2251	Uelvesbüll
					Sandhak	Hsgr.	6	2251	Witzwort
					Sandkrug	Haus	4	2251	Uelvesbüll
					Tartarenberg	Hof	4	2251	Reimersbude
					Walldeich	Hsgr.	22	2251	Reimersbude
					Westerdeich teilweise	Hsr., u. Höfe	48	2251	Platenhörn bzw.
								2251	Uelvesbüll
					Witzwort	Kirchd.	432	2251	
					mit Nordende	Hsgr.	.	2251	Witzwort
					Süden	Ortstl.	.	2251	Witzwort

Statistische Kennziffer		Großgemeinde <sup>1)</sup>	Einwohner 6. 6. 1961	Dorfschaft		Einwohner 6. 6. 1961	Post- leit- zahl	Postort bei Orten ohne Postanstalt
Amt	Gem.			Wohnplatz				
01	111	Ahrensböök	7 274	Ahrensböök		3 289		
				Ahrensböök	Hptort	3 286	2405	
				Moosen	Haus	3	2405	Ahrensböök
				Barghorst		531		
				Barghorst	Dorf	517	2405	Ahrensböök
				Barghorster Moor	Hsgr.	14	2405	Ahrensböök
				Böbs		182		
				Böbs	Dorf	147	2401	Dunkelsdorf
				Schwinkenrade	Forsths. u. Hsgr.	35	2401	Dunkelsdorf
				Cashagen		210		
				Cashagen	Dorf	205	2401	
				Cashagener Mühle	Hof	5	2401	Cashagen
				Dakendorf		118		
				Dakendorf	Dorf	114	2401	Curau
				Dakendorfer Gründen	Hof	4	2401	Curau
				Dunkelsdorf		254		
				Bokhof	Hsgr.	30	2401	Dunkelsdorf
				Dunkelsdorf	Dorf	224	2401	
				Gießelrade		175		
				Gießelrade	Dorf	175	2405	Ahrensböök
				Gnissau		630		
				Gnissau	Kirchd.	544	2361	
				Gnissauer Heckkaten	Hsgr.	62	2361	Gnissau
				Steenkrütz teilweise	Hsgr.	24	2361	Gnissau
				Grebenhagen		107		
				Grebenhagen	Dorf	96	2405	Ahrensböök
				Grebenhagener Gründen	Hof	5	2401	Cashagen
				Haarberg	Schule	6	2405	Ahrensböök
				Havekost		107		
				Havekost	Dorf	107	2405	Ahrensböök
				Hohenhorst		170		
				Heuerstubben	Gut	38	2405	Ahrensböök
				Hohenhorst	Höfe	132	2405	Ahrensböök
				Holstendorf		220		
				Brauner Hirsch	Hsgr.	22	2405	Ahrensböök
				Holstendorf	Dorf	198	2405	Ahrensböök
				Lebatz		149		
				Brauner Heckkaten	Hsgr.	13	2405	Ahrensböök
				Lebatz	Dorf	109	2405	Ahrensböök
				Lebatzer Heckkaten	Hsgr.	10	2405	Ahrensböök
				Steindamm teilweise	Hsgr.	17	2405	Ahrensböök
				Schwienkuhlen		95		
				Schwienkuhlen	Dorf	95	2405	Ahrensböök
				Schwochel		161		
				Schwochel	Dorf	161	2401	
				Siblin		199		
				Diestelkamp	Hof	6	2405	Ahrensböök
				Siblin	Dorf	193	2405	Ahrensböök
				Spechserholz		94		
				Spechserholz mit Flachsröste	Strsdlg. Fbr.	94 .	2405 2405	Ahrensböök Ahrensböök

1) Vergleiche "Erläuterungen zum Wohnplatzverzeichnis" im Anhang

Statistische Kennziffer		Großgemeinde <sup>1)</sup>	Einwohner 6. 6. 1961	Dorfschaft		Einwohner 6. 6. 1961	Post- leit- zahl	Postort bei Orten ohne Postanstalt
Amt	Gem.			Wohnplatz				
				Tankenrade		176		
				Glashütte	Hof	7	2401	Tankenrade
				Redderkatzen	Hsgr.	7	2401	Cashagen
				Tankenrade	Dorf	145	2401	
				Tankenrader Berg	Hof	12	2401	Tankenrade
				Wohld	Hof	5	2401	Tankenrade
				Vorwerk Ahrensbök		185		
				Vorwerk Ahrensbök	Strsdlg.	185	2405	Ahrensbök
				mit Hörsten	Höfe	.	2405	Ahrensbök
				Iskuhle	Hof	.	2405	Ahrensbök
				Kattenberg	Hof	.	2405	Ahrensbök
				Steindamm teilweise	Hsgr.	.	2405	Ahrensbök
				Vorwerk NeuhoF		222		
				Vorwerk NeuhoF	Strsdlg.	222	2405	Ahrensbök
				mit BirkenhoF	Hof	.	2405	Ahrensbök
				Flörkendorf	Hsgr.	.	2405	Ahrensbök
				Heikenweide	Hof	.	2405	Ahrensbök
				Krögen	Hof	.	2405	Ahrensbök
				Steindamm teilweise	Hsgr.	.	2405	Ahrensbök
				Talmühle	Haus	.	2405	Ahrensbök
04	112	Bad Schwartau, Stadt	15 287	Bad Schwartau	Stadt u. Heilbad	14 839		
				mit Cleverbrück	Stadtntl.	.	2407	
				Rensefeld	Stadtntl.	.	2407	
				Großparin		448		
				Großparin	Dorf	448	2407	Bad Schwartau
				mit Küsterholz	Haus	.	2407	Bad Schwartau
				Parinerberg	Hsgr.	.	2407	Bad Schwartau
07	113	Bosau	3 091	Bichel		85		
				Bichel	Dorf	69	2421	Wöbs
				Stadtbek teilweise	Hsgr.	10	2321	Bredenbek
				Stadtbekermühle	Wassmü. u. Wirtshs.	6	2321	Bredenbek
				Bosau		469		
				Bosau	Kirchd.	456	2421	
				Waldshagen teilweise	Hsgr.	13	2321	Pfingstberg
				Braak		239		
				Aukamp	Haus	6	2420	Eutin
				Braak	Dorf	186	2420	Eutin
				Braaker Armenhaus	Hsgr.	34	2420	Eutin
				Braakermühle	Hsgr.	13	2420	Eutin
				Brackrade		202		
				Brackrade	Dorf	191	2421	Hutzfeld
				Brackrader Ziegelei	Hof	8	2421	Quisdorf
				Tedrahnhöhe	Hof	3	2421	Quisdorf
				Hassendorf		317		
				Hassendorf	Dorf	317	2421	
				Hutzfeld		485		
				Hutzfeld	Dorf	475	2421	
				Sallrögen	Hsgr.	10	2421	Hutzfeld
				Kiekbusch		74		
				Kiekbusch	Dorf	74	2421	Sarau
				Kleinneudorf		48		
				Kleinneudorf	Dorf	48	2421	Bosau

1) Vergleiche "Erläuterungen zum Wohnplatzverzeichnis" im Anhang

Statistische Kennziffer		Großgemeinde <sup>1)</sup>	Einwohner 6. 6. 1961	Dorfschaft		Einwohner 6. 6. 1961	Post- leit- zahl	Postort bei Orten ohne Postanstalt
Amt	Gem.			Wohnplatz				
				Klenzau		154		
				Klenzau	Dorf	154	2421	Liensfeld
				Liensfeld		303		
				Liensfeld	Dorf	287	2421	
				Windberg	Hof	16	2421	Liensfeld
				Löja		53		
				Löja	Dorf	53	2421	Wöbs
				Majenfelde		262		
				Friedental	Hof	6	2421	Quisdorf
				Langenjahrten	Hof	15	2421	Quisdorf
				Majenfelde	Dorf	200	2421	Quisdorf
				Majenfelde, Forsthaus	Forsths.	3	2421	Quisdorf
				Steindamm	Hsgr.	13	2421	Quisdorf
				Thürkerredder	Hof	25	2421	Quisdorf
				Quisdorf		130		
				Quisdorf	Dorf	98	2421	
				Weddeln	Hsgr.	32	2421	Quisdorf
				Thürk		172		
				Redderwiese	Hsgr.	5	2421	Hutzfeld
				Steinkamp	Hof	13	2421	Hutzfeld
				Thürk	Dorf	154	2421	Hutzfeld
				Wöbs		98		
				Hörsten	Hof	3	2421	Wöbs
				Wöbs	Dorf	95	2421	
10	114	Eutin, Stadt	16 924	Eutin	Stadt	15 092	2420	
				mit Neudorf	Stadttl.	.	2420	Eutin-Neudorf
				Dodau, Forsthof	Hof	4	2427	Malente Gremsmühlen
				Fasaneninsel	Haus	3	2420	Eutin
				Fissaubrück	Hsgr.	118	2420	Eutin
				Hainholz	Bwhs.	4	2420	Eutin
				Pulverbeck	Hsgr.	75	2420	Eutin
				Vogelberg	Hsgr.	62	2420	Eutin
				Fissau		1 451		
				Alte Kalkhütte	Wirtshs.	12	2420	Eutin-Sielbeck
				Beutinerhof	Gut	40	2420	Eutin
				Birkenhöf	Haus	5	2420	Eutin-Fissau
				Buchenhof	Hof	5	2420	Eutin-Fissau
				Ellhorn	Hsgr.	12	2420	Eutin-Sielbeck
				Fissau	Dorf	1 213	2420	Eutin-Fissau
				Neue Kalkhütte	Hof	5	2420	Eutin-Sielbeck
				Rotengrund	Hsgr.	5	2420	Eutin-Fissau
				Sandfeld	Sdlg.	146	2420	Eutin-Fissau
				Schönborn	Hof	8	2420	Eutin-Sielbeck
				Sibbersdorf		160		
				Sibbersdorf	Dorf	160	2420	Eutin-Fissau
				Sielbeck		221		
				Altes Forsthaus				
				Wüstenfelde	Wirtshs.	6	2420	Eutin-Sielbeck
				Neues Forsthaus				
				Wüstenfelde	Forsths.	4	2420	Eutin-Sielbeck
				Sielbeck	Dorf	99	2420	Eutin-Sielbeck
				Sielbeckermoor	Hsgr.	34	2420	Eutin-Sielbeck
				Uklei	Hsgr.	27	2420	Eutin-Sielbeck
				Waldfrieden	Hsgr.	51	2420	Eutin-Sielbeck

1) Vergleiche "Erläuterungen zum Wohnplatzverzeichnis" im Anhang

Statistische Kennziffer Amt   Gem.		Großgemeinde <sup>1)</sup>	Einwohner 6. 6. 1961	Dorfschaft Wohnplatz	Einwohner 6. 6. 1961	Post- leit- zahl	Postort bei Orten ohne Postanstalt
13	115	Gleschendorf	3 848	Gleschendorf	910		
				Garkau	15	2409	Pönitz
				Glashütte	6	2409	Gleschendorf
				Gleschendorf	574	2409	
				Kronsberg	11	2409	Gleschendorf
				Kuhlsee	9	2409	Gleschendorf
				Redderhof	7	2409	Pönitz
				Rugenberg	12	2409	Schürsdorf
				Ziegelhof	276	2409	Pönitz
				Gronenberg	455		
				Bauland	9	2409	Gleschendorf
				Gronenberg	132	2409	Pönitz
				Gronenbergerhof	61	2409	Pönitz
				Gronenbergermühle	5	2409	Pönitz
				Gronenbergerweg	35	2409	Haffkrug
				Haffkrugerweg	16	2409	Haffkrug
				Hinterfelde	20	2409	Pönitz
				mit Hundemühle	.	2409	Pönitz
				Knirkerkrug	3	2409	Pönitz
				Messinghütte	3	2409	Pönitz
				Schmiedekamp	26	2409	Pönitz
				Stawedder <i>teilweise</i>	21	2409	
				Stubbenberg	124	2409	Pönitz
				Klingberg	363		
				Eekamp	4	2409	Klingberg
				Fahrenkamp	22	2409	Klingberg
				Fierth	6	2409	Pönitz
				Hundesteert	41	2409	Pönitz
				Klingberg	200	2409	
				Klingberg, Jugendherberge	11	2409	Klingberg
				Rosenkamp	2	2409	Klingberg
				Sachsenhof, Altersheim	77	2409	Klingberg
				Pönitz	717		
				Pönitz	717	2409	
				Pönitz am See	185		
				Kleinpönitz	17	2409	Pönitz
				Margaretenhöhe	16	2409	Pönitz
				Mückenbusch	8	2409	Pönitz
				Pönitz am See	141	2409	Pönitz
				Vierlinden	3	2409	Pönitz
				Sarkwitz	322		
				Sarkwitz	322	2401	
				Schürsdorf	283		
				Bullenwisch	4	2409	Schürsdorf
				Friedrichshof	25	2409	Scharbeutz
				Horst	23	2409	Gleschendorf bzw. Schürsdorf
				Sandendredder	42	2409	Schürsdorf
				Schürsdorf	183	2409	
				Windberg	6	2409	Schürsdorf
				Schulendorf	121		
				Schulendorf	121	2409	Schürsdorf

1) Vergleiche "Erläuterungen zum Wohnplatzverzeichnis" im Anhang

Statistische Kennziffer		Großgemeinde <sup>1)</sup>	Einwohner 6. 6. 1961	Dorfschaft		Einwohner 6. 6. 1961	Post- leit- zahl	Postort bei Orten ohne Postanstalt
Amt	Gem.			Wohnplatz				
16	121	Haffkrug-Scharbeutz	3 355	Steenrade		293		
				Obersteenrade	Höfe	53	2409	Pönitz
				Steenrade, Siedlung	Sdlg.	161	2409	Pönitz
				Untersteenrade	Dorf	79	2409	Pönitz
				Wulfsdorf		199		
				Bolanden	Hsgr.	21	2409	Gleschendorf
				Wulfsdorf	Dorf	178	2409	Gleschendorf
				Haffkrug		1 305		
				Haffkrug	Seebad	1 305	2409	
				Scharbeutz		2 050		
				Fuchsberg	Hsgr.	75	2409	Scharbeutz
				Kamp	Ortstl.	306	2409	Haffkrug
				Kiepenberg	Ortstl.	216	2409	Scharbeutz
				Scharbeutz	Seebad	1 453	2409	
19	116	Malente	9 309	Benz		330		
				Benz	Dorf	280	2421	
				Benz, Bahnhof	Bhf.	6	2421	Söhren
				Lindenhof	Hof	4	2421	Benz
				Schwonau <i>teilweise</i>	Hsgr.	35	2421	Nüchel
				Schwonauer Holzkate	Hsgr.	5	2421	Nüchel
				Kreuzfeld		291		
				Kreuzfeld	Dorf	285	2427	Malente-Gremsmühlen
				Seekamp	Hsgr.	6	2321	Niederkleveez
				Krummsee		251		
				Hängebergshorst	Hsgr. u. Krkhs.	67	2421	Krummsee
				Holsteinische Schweiz	Hsgr.	9	2421	Krummsee
				Krummsee	Dorf	175	2421	
				Malente-Gremsmühlen		6 544		
				Bast	Hof	18	2427	Malente-Gremsmühlen
				Beutzkamp	Hsgr.	9	2427	Malente-Gremsmühlen
				Drögendiek	Hsgr.	22	2427	Malente-Gremsmühlen
				Grellenkamp	Hsgr.	23	2427	Malente-Gremsmühlen
				Hafkamp	Hsgr.	29	2427	Malente-Gremsmühlen
				Malente-Gremsmühlen	Heilbad	6 029	2427	
				Margaretenhof	Haus	6	2427	Malente-Gremsmühlen
				Nathenkuhl	Hsgr.	41	2427	Malente-Gremsmühlen
				Malente-Neversfelde	Ortstl.	154	2427	Malente-Gremsmühlen
				Ohlenhof	Jughbge.	8	2427	Malente-Gremsmühlen
				Rachut	Hof u. Sdlg.	166	2427	Malente-Gremsmühlen
				Rodensande	Gut	20	2427	Malente-Gremsmühlen
				Vierth	Hsgr.	19	2427	Malente-Gremsmühlen
				Malkwitz		430		
				Bruhnskoppel	Hsgr.	21	2421	Krummsee
				Bruhnskoppel, Bahnhof	Bhf.	8	2421	Malkwitz
				Dammkroog	Haus	1	2421	Malkwitz
				Malkwitz	Dorf	383	2421	
				Malkwitz, Ziegelei	Hsgr. u. Ziegl.	12	2421	Malkwitz
				Wühren	Hof	5	2421	Malkwitz
				Neukirchen		389		
				Neukirchen	Kirchd.	389	2421	
				Nüchel		311		
				Bökensberg	Wirtshs.	5	2421	Kasseedorf
				Dweerbeek	Hsgr.	15	2421	Nüchel

1) Vergleiche "Erläuterungen zum Wohnplatzverzeichnis" im Anhang



Statistische Kennziffer		Großgemeinde <sup>1)</sup>	Einwohner 6. 6. 1961	Dorfschaft		Einwohner 6. 6. 1961	Post- leit- zahl	Postort bei Orten ohne Postanstalt
Amt	Gem.			Wohnplatz				
22	117	Ratekau	8 883	Großenholz	Hsgr.	49	2421	Nüchel
				Kiebitzhörn	Krkhs.	19	2421	Nüchel
				Nüchel	Dorf	201	2421	
				mit Adolfshof	Hsgr.	.	2421	Nüchel
				Olandsberg	Hsgr.	13	2421	Nüchel
				Schwonau teilweise	Hsgr.	9	2421	Nüchel
				Sieversdorf		265		
				Sieversdorf	Dorf	265	2421	
				Söhren		99		
				Söhren	Dorf	99	2421	
				Timmdorf		399		
				Radlandsichten	Hsgr.	16	2427	Malente-Gremsmühlen
				Timmdorf	Dorf	383	2427	
				Grammersdorf		67		
				Grammersdorf	Dorf	67	2401	Ovendorf
				Häven		99		
				Häven	Dorf	99	2401	Warnsdorf
				Hobbersdorf		121		
				Breitenrehm	Haus	10	2409	Pansdorf
				Hobbersdorf	Dorf	111	2409	Pansdorf
				Luschendorf		369		
				Friedrichsberg	Hsgr.	24	2409	Pansdorf
				Kattenhöhlen	Gut	33	2409	Scharbeutz
				Luschendorf	Dorf	257	2409	Pansdorf
				Luschendorferhof	Gut	31	2409	Pansdorf
				Moorhof	Hof	6	2409	Pansdorf
				Oeverdiek	Hof	9	2409	Pansdorf
				Tannenkrug	Hsgr.	5	2409	Pansdorf
				Wolfshagen	Haus	4	2409	Scharbeutz
				Ruppersdorf-Neuhof		215		
				Altruppersdorf	Gut u. Höfe	108	2401	Ratekau
				mit Ruppersdorfermoor	Strsdlg.	.	2401	Ratekau
				Neuhof	Gut u. Sdlg.	66	2408	Timmendorfer Strand
				Neuruppersdorf	Gut	41	2401	Ratekau
				Offendorf		320		
				Kreuzkamp	Hsgr.	152	2401	Offendorf
				mit Offendorferfeld	Gut	.	2401	Offendorf
				Offendorf	Dorf	168	2401	
				Ovendorf		237		
				Ovendorf	Dorf u. Sdlg.	204	2401	
Ovendorferhof	Gut	33	2401	Ovendorf				
Pansdorf		1 763						
Blumenhof	Hsgr.	21	2409	Pansdorf				
Packan	Hsgr.	17	2409	Pansdorf				
Pansdorf	Randort	1 725	2409					
Ratekau		2 104						
Am Spann	Haus	3	2401	Ratekau				
Ratekau	Randort	2 068	2401					
Sielbek	Hsgr.	7	2407	Bad Schwartau				
Stückerbusch	Hsgr.	26	2401	Ratekau				
Rohlsdorf		86						
Lutterberg	Hof	8	2409	Pansdorf				
Rohlsdorf	Dorf	69	2409	Pansdorf				
Rohlsdorferbeek	Hof	9	2409	Pansdorf				

1) Vergleiche "Erläuterungen zum Wohnplatzverzeichnis" im Anhang

Statistische Kennziffer		Großgemeinde <sup>1)</sup>	Einwohner 6. 6. 1961	Dorfschaft		Einwohner 6. 6. 1961	Post- leit- zahl	Postort bei Orten ohne Postanstalt
Amt	Gem.			Wohnplatz				
25	118	Stockelsdorf	9 505	Sereetz		2 453		
				Sereetz	Randort	2 391	2407	
				Sereetzerfeld	Hsgr.	16	2407	Bad Schwartau
				Tiefende	Hsgr.	46	2407	Sereetz
				Techau		757		
				Alttechau	Dorf	247	2409	Pansdorf
				Neutechau	Dorf	413	2409	Pansdorf
				Otternkuhle	Hsgr.	97	2409	Pansdorf
				Warnsdorf		250		
				Warnsdorf	Dorf	246	2401	
				Warnsdorfermoor	Hsgr.	4	2401	Warnsdorf
				Wilmsdorf		42		
				Wilmsdorf	Dorf	42	2401	Ovendorf
				Arfrade		294		
				Arfrade	Dorf	294	2401	
				Curau		534		
				Curau	Kirchd.	479	2401	
				mit Curaufelde	Hof	.	2401	Curau
				Schönkamp	Gut	55	2401	Curau
				Dissau		361		
				Dissau	Dorf	361	2401	
				Eckhorst		476		
				Eckhorst	Dorf	448	2401	
				Eckhorster Heckkaten	Hsgr.	28	2401	Großsteinrade
				Großsteinrade		681		
				Großsteinrade	Dorf	651	2401	
				Großsteinrader				
				Heckkaten	Hsgr.	18	2401	Großsteinrade
				Wüstenei	Forsths. u. Hsgr.	12	2401	Großsteinrade
				Horsdorf		120		
				Horsdorf	Dorf	120	2409	Pansdorf
				mit Horsdorferfelde	Hsgr.	.	2409	Pansdorf
				Kleinparin		114		
				Kleinparin	Dorf	114	2407	Bad Schwartau
				Krumbeck		152		
				Krumbeck	Dorf	117	2401	
Krumbeckerhof	Gut	35	2401	Krumbeck				
Malkendorf		111						
Malkendorf	Dorf	111	2409	Pansdorf				
Obernwohlde		175						
Obernwohlde	Dorf	175	2401					
Pohnsdorf		132						
Pohnsdorf	Dorf	132	2407	Bad Schwartau				
Stockelsdorf		6 355						
Bargerbrück	Hsgr.	31	2406	Stockelsdorf				
Bargerhof	Hof	15	2400	Lübeck				
Bohnrade	Gut u. Hsgr.	49	2406	Stockelsdorf				
Stockelsdorf	Randort	6 260	2406					
mit Bareneck	Hsgr.	.	2406	Stockelsdorf				
Fackenburg	Ortstl.	.	2406	Stockelsdorf				
Lilienkuhl	Sdlg.	.	2406	Stockelsdorf				
Mori	Ortstl.	.	2406	Stockelsdorf				
Ravensbusch	Ortstl.	.	2406	Stockelsdorf				

1) Vergleiche "Erläuterungen zum Wohnplatzverzeichnis" im Anhang

Statistische Kennziffer		Großgemeinde <sup>1)</sup>	Einwohner 6. 6. 1961	Dorfschaft		Einwohner 6. 6. 1961	Post- leit- zahl	Postort bei Orten ohne Postanstalt
Amt	Gem.			Wohnplatz				
28	119	Süsel	4 094	Barkau		203		
				Barkau	Dorf	203	2421	
				Bockholt		124		
				Bockholt	Dorf	118	2420	Eutin
				Bockholterbaum	Hof	6	2420	Eutin
				Bujendorf		568		
				Bujendorf	Dorf u. Höfe	486	2421	
				Bujendorf, Bahnhof	Bhf. u. Hsgr.	38	2421	Bujendorf
				Redingsdorf	Hsgr.	38	2421	Bujendorf
				Steinkamp	Hof	6	2421	Bujendorf
				Ekelsdorf		191		
				Ekelsdorf	Dorf	168	2409	Pönitz
				Ekelsdorferfelde	Hof	5	2409	Pönitz
				Woltersteich	Hsgr.	18	2409	Pönitz
				Fassendorf		138		
				Fassendorf	Dorf	138	2420	Eutin
				Gömnitz		166		
				Gömnitz	Dorf	166	2421	Bujendorf
				Gothendorf		231		
				Gothendorf	Dorf	231	2420	Eutin
				Großmeinsdorf		244		
				Großmeinsdorf	Dorf	244	2420	Eutin
				mit Meinsdorferfelde	Hof	.	2420	Eutin
				Kesdorf		200		
				Kesdorf	Dorf	192	2421	
				Kesdorferfeld	Hof	8	2409	Pönitz
				Middelburg		116		
				Ihlsee	Haus	12	2409	Süsel
				Kuhlbusch	Hsgr.	11	2409	Süsel
				Middelburg	Dorf u. Krkhs.	73	2409	Süsel
				Middelburgerfelde	Hsgr.	20	2409	Süsel
				Ottendorf		166		
				Ottenbrücke	Hsgr.	5	2409	Süsel
				Ottendorf	Dorf	87	2421	Kesdorf
				Ottendorf, Bahnhof	Bhf. u. Hsgr.	55	2421	Kesdorf
				Ottendorferfelde	Hsgr.	19	2409	Süsel
				Röbel		304		
				Dammhof	Hof	9	2421	Röbel
				Röbel	Dorf	286	2421	
				Schatthagen	Hof	9	2421	Röbel
				Süsel		624		
				Süsel	Dorf	624	2409	
				Vorwerk Süsel		266		
				Vorwerk Süsel	Strsdlg.	266	2409	Stawedder
				mit Lehmkamp	Hof	.	2409	Süsel
				Stawedder teilweise	Hsgr.	.	2409	
				Süselerbaum	Hsgr.	.	2409	Süsel
				Süselerfeld	Hsgr.	.	2409	Süsel
				Süselerhof	Gut	.	2409	Süsel
				Süseleermoor	Hsgr.	.	2409	Süsel
				Woltersmühlen		72		
				Woltersmühlen	Dorf	72	2421	Kesdorf

1) Vergleiche "Erläuterungen zum Wohnplatzverzeichnis" im Anhang

Statistische Kennziffer		Großgemeinde <sup>1)</sup>	Einwohner 6. 6. 1961	Dorfschaft		Einwohner 6. 6. 1961	Post- leit- zahl	Postort bei Orten ohne Postanstalt
Amt	Gem.			Wohnplatz				
31	120	Timmendorfer Strand	7 472	Zarnekau		481		
				Gamal	Hsgr.	87	2420	Eutin
				Hufnerberg	Hsgr.	20	2420	Eutin
				Redderkrug	Hsgr.	11	2420	Eutin
				Sandfeldkrug	Whs.	10	2420	Eutin
				mit Tanneneck	Forsths.	.	2420	Eutin
				Schäferei	Hsgr.	9	2420	Eutin
				Schötteln	Hsgr.	21	2420	Eutin
				Zarnekau	Dorf	270	2420	Eutin
				Zarnekau, Siedlung	Sdlg.	53	2421	Röbel
				Großtimmendorf		214		
				Großtimmendorf	Dorf	157	2408	Timmendorfer Strand
				Oeverdiek	Hsgr.	57	2409	Scharbeutz
				Hemmelsdorf		242		
				Hainholz	Hof	5	2408	Timmendorfer Strand
				Hemmelsdorf	Dorf	237	2408	Timmendorfer Strand
				Kleintimmendorf		799		
				Kleintimmendorf	Dorf	799	2408	Timmendorfer Strand
				Niendorf a. O.		2 297		
				Niendorf	Seebad	2 297	2409	
Timmendorfer Strand		3 920						
Timmendorfer Strand	Seebad	3 920	2408					

1) Vergleiche "Erläuterungen zum Wohnplatzverzeichnis" im Anhang

Statistische Kennziffer	Amt Sitz der Amtsverwaltung		Einwohner 6. 6. 1961	Wohnplatz		Einwohner 6. 6. 1961	Post- leit- zahl	Postort bei Orten ohne Postanstalt
	Amt	Gem.		amtsfreie Gemeinde	amtsangehörige Gemeinde			
01			2 666	Adelby	in Adelbylund			
	223		1 469	Sünderup				
				Adelbylund	Ortstl.	1 251	2390	Flensburg 1
				mit Großadelbylund	Hof	.	2390	Flensburg 1
				Kleinadelbylund	Hof	.	2390	Flensburg 1
				Sünderup	Dorf	184	2390	Flensburg 1
				mit Sünderuphof	Gut	.	2390	Flensburg 1
				unbenannter Wohnplatz				
				Exklave in Tarup		34		
	225		924	Tarup				
				Adelby, Kirche	Kirche	30	2391	Tarup
				Adelby, Meierhof	Hof	17	2391	Tarup
				Großtarup	Dorf	375	2391	Tarup
				mit Kleintarup	Hsgr.	.	2391	Tarup
				Kreuz	Hsgr.	.	2391	Tarup
				Löwenberg	Haus	6	2391	Tarup
				Tarupfeld	Hsgr.	7	2391	Tarup
				Tarup, Siedlung	Sdlg.	489	2391	Tarup
	226		273	Tastrup				
				Kleintastrup	Hsgr.	30	2390	Flensburg 1
				Tastrup	Dorf	216	2390	Flensburg 1
				Tastrupfeld	Hsgr.	27	2390	Flensburg 1
04			1 951	Buckhagen - Oehe	in Kieholm			
	144		336	Gundelsby				
				Baggelan	Strsdlg.	23	2341	Schwackendorf
				Bobeck	Dorf	73	2341	Stenderup
				Eckenhöh	Hof	7	2341	Schwackendorf
				Gundelsby	Kirchd.	134	2341	
				Hafferholz	Hsgr.	14	2341	Gundelsby
				Hühholz	Hsgr.	17	2341	Gundelsby
				Kieholm	Hsgr.	29	2341	Schwackendorf
				Mühlenfeld	Hof	2	2341	Gundelsby
				Schwensholz	Hsgr.	37	2341	Gundelsby
	149		162	Hasselberg				
				Drecht	Hsr.	9	2341	Gundelsby bzw. Kronsgaard
				Eckeberg	Hsgr.	16	2341	Gundelsby
				Engberg	Hsgr.	6	2341	Schwackendorf
				Ewersholz	Hof	6	2341	Gundelsby
				Fehrenholz	Hsgr.	3	2341	Gundelsby
				Geilberg	Hof	3	2341	Schwackendorf
				Hasselberg	Hsgr. u. Seebad	24	2341	Schwackendorf
				Kisperhy	Hsgr.	11	2341	Schwackendorf
				Marschall	Hof	4	2341	Schwackendorf
				Mühlenkoppel	Hsgr.	12	2341	Schwackendorf
				Norderfeld	Hsgr.	8	2341	Schwackendorf
				Pugholz	Hsgr.	17	2341	Gundelsby
				Schellrott	Hsgr.	14	2341	Gundelsby
				Wormshöft	Dorf	20	2341	Schwackendorf
				Wulfsholz	Hof	9	2341	Schwackendorf
	178		667	Maasholm				
				Exhöft	Hsgr.	32	2341	Maasholm
				Maasholm	Dorf	586	2341	
				Oehe	Gut	43	2341	Schwackendorf
				Wormshöft teilweise	Hsgr.	6	2341	Schwackendorf
	196		472	Rabel				
				Buckhagen	Gut	43	2341	Rabel
				Hauheck	Hsgr.	4	2341	Schwackendorf
				Mariental	Haus	4	2341	Rabel
				Rabel	Dorf	329	2341	
				mit Haarmark	Ortstl.	.	2341	Rabel

Statistische Kennziffer		Amt Sitz der Amtsverwaltung		Wohnplatz	Einwohner 6. 6. 1961	Postleit-zahl	Postort bei Orten ohne Postanstalt	
Amt	Gem.	amtsfreie Gemeinde	amtsangehörige Gemeinde					Einwohner 6. 6. 1961
205		Schwackendorf		Robelsund	Hsgr.	8	2341	Rabel
				Ruhkrog	Restgut	7	2341	Rabel
				Ruhkrog, Siedlung	Sdlg.	32	2341	Rabel
				Schauheck	Hsgr.	20	2341	Rabel
				Scheideheck, Siedlung	Sdlg.	25	2341	Schwackendorf
				Holm	Hsgr.	10	2341	Schwackendorf
				Knorrlück	Hsgr.	19	2341	Schwackendorf
				Norderfeld	Hsgr.	5	2341	Schwackendorf
				Radeland	Hof	7	2341	Schwackendorf
				Scheideheck	Hof	2	2341	Schwackendorf
				Schwackendorf	Dorf	233	2341	
				Süderfeld	Hsgr.	38	2341	Schwackendorf
				07		Gelting	in Gelting	
132		Gelting				1 586		
170		Kronsgaard		Basrott	Hof	9	2341	Gelting
				Bleicherfeld	Hof	10	2341	Gelting
				Bosiek	Hsgr.	37	2341	Gelting
				Bücherott	Höfe	15	2341	Gelting
				Dammhall	Hof	6	2341	Lehbek
				Düstholz	Hsgr.	5	2341	Gelting
				Düstnishy	Strsdlg.	29	2341	Gelting
				Freienwillen	Hsgr.	29	2341	Gelting
				Gaarwang	Hof	5	2341	Gelting
				Gammellück	Hsgr.	63	2341	Gelting
				Gelting	Kirchd.	858	2341	
				mit Gelting, Gut	Gut	.	2341	Gelting
				Südergarten	Forsth.	.	2341	Gelting
				Suterballig	Orstl.	.	2341	Gelting
				Goldhöft	Hsgr.	46	2341	Gelting bzw. Nieby
				Grahlenstein	Hof	9	2341	Gelting
				Grünkoppel	Hof	8	2341	Gelting
				Hebrohy	Strsdlg.	42	2341	Gelting
				Hellert	Hsgr.	42	2341	Lehbek
				Holmkjer	Hsgr.	39	2341	Lehbek
				Kattrott	Dorf	35	2341	Gelting
				Kemphy	Hof	6	2341	Lehbek
				Kleingaarwang	Hof	3	2341	Gelting
				Kleinnadelhöft	Hsgr.	33	2341	Gelting
				Lehbek	Dorf	163	2341	
				Lehbekwiese	Hsgr.	11	2341	Lehbek
				Nadelhöft	Hsgr.	39	2341	Gelting
				Oberkoppel	Hof	4	2341	Gelting
				Pelsrade	Hof	12	2341	Gelting
				Pinkyberg	Hsgr.	9	2341	Lehbek
Wackerballig	Strsdlg.	15	2341	Gelting				
Westerfeld	Hof	4	2341	Gelting				
Boysenfeld	Hsgr.	15	2341	Pommerby				
Breede	Hsgr.	13	2341	Kronsgaard				
Domstag	Hof	6	2341	Kronsgaard				
Düttebüll	Gut	40	2341	Kronsgaard				
Düttebüllschmiede	Haus	7	2341	Kronsgaard				
Haffskoppel	Hsgr.	6	2341	Kronsgaard				
Klorr	Hof	7	2341	Kronsgaard				
Kronsgaard	Strsdlg.	164	2341					

Statistische Kennziffer Amt	Gem.	Amt Sitz der Amtsverwaltung		Wohnplatz	Einwohner 6. 6. 1961	Post- leit- zahl	Postort bei Orten ohne Postanstalt					
		amtsfreie Gemeinde	amtsangehörige Gemeinde					Einwohner 6. 6. 1961				
186	Nieby		236	Kronsgaarderrecht	Hsgr.	27	2341	Kronsgaard				
				Langfeld	Hof	2	2341	Kronsgaard				
				Pottloch	Hsgr.	21	2341	Kronsgaard				
				Regenholz	Hof	8	2341	Kronsgaard				
				Rote Kate	Haus	8	2341	Kronsgaard				
				Beveroe	Gut	21	2341	Gelting				
				Birk	Haus	4	2341	Falshöft				
				Elstohl	Haus	1	2341	Nieby				
				Falshöft teilweise	Dorf	71	2341					
				Goldhöftberg	Pumpwk.	4	2341	Gelting				
				Nieby	Dorf	100	2341					
				Niebywesterfeld	Hsgr.	35	2341	Nieby				
				194	Pommerby		291	Börsby	Hof	18	2341	Kronsgaard
								Falshöft teilweise	Dorf	20	2341	
Gammeldamm	Hof	11	2341					Pommerby				
Golsmaas	Hof	13	2341					Kronsgaard				
Hüsfield	Hof	4	2341					Kronsgaard				
Langfeld	Hsgr.	11	2341					Falshöft				
Mühlenbrück	Hof	5	2341					Pommerby				
Mühlendamm	Hsgr.	13	2341					Pommerby				
Mühlenfeld	Hof	2	2341					Pommerby				
Niedamm	Hsgr.	25	2341					Pommerby				
Pommerby	Dorf	127	2341									
Seehof	Hof	10	2341					Falshöft				
Wattsfeld	Hsgr.	32	2341					Pommerby				
197	Rabenholz		275					Buhskeppel	Hsgr.	35	2341	Vogelsang
				Hermannshöh	Hsgr.	12	2341	Vogelsang				
				Knefferbek	Hof	11	2341	Rabenholz				
				Lück	Hof	5	2341	Rabenholz				
				Osterfeld	Hsgr.	29	2341	Rabenholz				
				Priesholz	Gut	29	2341	Rabenholz				
				Priesholzmühle	Haus	8	2341	Rabenholz				
				Rabenholz	Dorf	125	2341					
				Sillekjer	Hof	4	2341	Rabenholz				
				Steensiek	Hof	7	2341	Rabenholz				
				Westerfeld	Hsgr.	10	2341	Rabenholz				
				215	Stenderup b. Gelting		240	Christiansfeld	Hsgr.	19	2341	Stenderup
								Grüftheck	Hof	8	2341	Stenderup
								Grüftlingsfeld	Hof	5	2341	Stenderup
Güholz	Hsgr.	14	2341					Stenderup				
Knorr	Hof	2	2341					Stenderup				
Stenderup	Dorf	183	2341									
Stenderupfeld	Strsdlg.	9	2341					Stenderup				
10	134	Glücksburg (Ostsee), Stadt	5 759					Glücksburg	Stadt und Seebad	4 275 <sup>1</sup>	2392	
				Brusmark	Hof	9	2392	Glücksburg				
				Moos	Hof	5	2392	Glücksburg				
				Rüdeheck	Hsgr.	36	2392	Glücksburg				
				Sandwig	Ortstl.	400	2392	Glücksburg				
				Schausende	Hsgr.	165	2392	Glücksburg				
				Schwennau	Hsgr.	182	2392	Glücksburg				
				Ulstrupfeld teilweise	Hsgr.	223	2392	Glücksburg				

1) Die Einwohnerzahlen der Wohnplätze sind in den Einwohnerzahlen der Stadtteile enthalten.

Statistische Kennziffer	Amt <i>Sitz der Amtsverwaltung</i>		Einwohner 6. 6. 1961	Wohnplatz		Einwohner 6. 6. 1961	Post- leit- zahl	Postort bei Orten ohne Postanstalt
	Amt	Gem.		amtsfreie Gemeinde	amtsangehörige Gemeinde			
				Bockholm-Holnis	Stadttl.	437 <sup>1</sup>	2392	Glücksburg
				Bockholm	Dorf	252	2392	Glücksburg
				Drei	Hsgr.	8	2392	Glücksburg
				Dreifeld	Hsgr.	3	2392	Glücksburg
				Dreisacker	Hsgr.	16	2392	Glücksburg
				Dreishöh	Hsgr.	3	2392	Glücksburg
				Holnis	Dorf	90	2392	Glücksburg
				Holnis, Hof	Hof	20	2392	Glücksburg
				Holnis, Ziegelei	Ziegl.	20	2392	Glücksburg
				Kobbellück	Hsgr.	18	2392	Glücksburg
				Wahrberg	Hsgr.	7	2392	Glücksburg
				Meierwik	Stadttl.	1 047 <sup>1</sup>	2392	Glücksburg
				Mittkoppel	Hof	14	2392	Glücksburg
13		Großenwiehe	in Großenwiehe	2 544				
	137	Großenwiehe		818	Großenwiehe	Kirchd.	638	2391
					mit Wiehekrug	Ortstl.	.	2391
					Großenwiehefeld	Strsdlg.	53	2391
					Lofflund	Strsdlg.	28	2391
					Nordwiehe	Strsdlg.	65	2391
					unbenannter Wohnplatz		34	
	166	Kleinwiehe		226	Kleinwiehe	Dorf	162	2391
					Rodau	Hsgr.	14	2391
					Warrott	Hof	5	2391
					Wiehelund	Hsgr.	17	2391
					unbenannter Wohnplatz		28	
	173	Lindewitt-Lüngerau		351	Lindewitt	Dorf	104	2391
					Lindewitt, Forsthaus	Forsth.	3	2391
					Lüngerau	Dorf	240	2391
					Lüngeräufeld	Hof	4	2391
	204	Schobüll		583	Heideland	Haus	4	2391
					Oxlund	Dorf	81	2391
					Oxlundfeld	Strsdlg.	63	2391
					Schobüll	Dorf	145	2391
					Schobüllfeld	Höfe	16	2391
					Schobüllhof	Hof	5	2391
					Schobüllhuus	Dorf	182	2391
					Schobüllhuusfeld	Hsgr.	87	2391
	208	Sillerup		566	Barslund	Hof	7	2391
					Christiansburg	Hof	4	2391
					Haselundsiek	Hsgr.	31	2391
					Kirchberg	Hof	4	2391
					Lück	Hsgr.	12	2391
					Petersburg	Hof	9	2391
					Seeland	Dorf	86	2391
					Sillerup	Dorf	297	2391
					Sillerupfeld	Hsgr.	9	2391
					Süderland	Hsgr.	29	2391
					Watt	Hof	8	2391
					unbenannte Wohnplätze		70	

1) Die Einwohnerzahlen der Wohnplätze sind in den Einwohnerzahlen der Stadteile enthalten.



Statistische Kennziffer	Amt		Einwohner 6. 6. 1961	Wohnplatz		Einwohner 6. 6. 1961	Post- leit- zahl	Postort bei Orten ohne Postanstalt
	Amt	Sitz der Amtsverwaltung amtsfreie Gemeinde amtsangehörige Gemeinde						
16		Großsolt <i>in Großsoltbrück</i>	2 423					
117		Bistoft	351	Bistoft	Dorf	218	2391	Mühlenbrück
				Bistoftholz	Strsdlg.	133	2391	Mühlenbrück
128		Estrup	166	Estrup	Dorf	114	2391	Mühlenbrück
				<i>mit</i> Estruphof	Hsgr.	.	2391	Mühlenbrück
				Estrupfeld	Hsgr.	.	2391	Mühlenbrück
				Estrupstamm	Hof	6	2391	Mühlenbrück
				Mühlenbrück <i>teilweise</i>	Hsgr.	46	2391	
138		Großsolt	285	Großsolt	Kirchd.	238	2391	
				Großsoltwesterholz	Hsgr.	47	2391	Großsolt
139		Großsoltbrück	281	Bregengaard	Hof	11	2391	Mühlenbrück
				Großsoltbrück	Dorf	254	2391	Mühlenbrück
				Mühlenbrück <i>teilweise</i>	Hsgr.	16	2391	
140		Großsoltholz	337	Großsoltholz	Strsdlg.	333	2391	
				Holstein	Hof	4	2391	Großsoltholz
165		Kleinsolt	376	Freudenhof	Hof	9	2391	Kleinwolstrup
				Kleinsolt	Kirchd.	210	2391	Kleinwolstrup
				Kleinsoltfeld	Strsdlg.	103	2391	Kleinwolstrup
				Kleinsoltholz	Strsdlg.	40	2391	Kleinwolstrup
				Kysweek	Haus	4	2391	Kleinwolstrup
				Schmiedekrug	Hsgr.	5	2391	Kleinwolstrup
				Walkenhof	Hof	5	2391	Kleinwolstrup
167		Kleinwolstrup	521	Hirschholm	Hof	10	2391	Kleinwolstrup
				Kleinwolstrup	Dorf	431	2391	
				<i>mit</i> Freienwill	Ortstl.	.	2391	Kleinwolstrup
				Krimm	Hof	4	2391	Kleinwolstrup
				Prinzenhof	Hof	7	2391	Kleinwolstrup
				Wielenberg	Strsdlg.	69	2391	Kleinwolstrup
168		Kollerup	106	Kollerup	Dorf	85	2391	Mühlenbrück
				Kollerupholz	Hsgr.	21	2391	Mühlenbrück
19		Grundhof <i>in Streichmühle</i>	3 044					
118		Bönstrup	225	Bönstrup	Dorf	192	2391	Langballig
				Bückberg	Hsgr.	11	2391	Langballig
				Kattberg	Hsgr.	22	2395	Husby
122		Dollerup	424	Dollerup	Dorf	412	2391	
				Dollerupmoor				
				<i>Exklave in Nordballig</i>	Hsgr.	8	2391	Dollerup
				Tiefengruft <i>teilweise</i>				
				<i>Exklave in Kalleby</i>	Hsgr.	4	2391	Dollerup
123		Dollerupholz	217	Dollerupholz	Strsdlg.	217	2391	Dollerup
				<i>mit</i> Hörreberg	Hsgr.	.	2391	Dollerup
				Kiekut	Hsgr.	.	2391	Dollerup
				Poseby	Hsgr.	.	2391	Dollerup
				Seeklüft	Hof	.	2391	Dollerup
				Sponbrück	Hsgr.	.	2391	Dollerup
142		Grundhof	258	Bundeslund	Hof	4	2391	Grundhof
				Grundhof	Kirchd.	210	2391	
				Grundhoffeld	Strsdlg.	27	2391	Grundhof
				Lundsgaard	Hsgr.	11	2391	Grundhof
				Reumoos	Hof	6	2391	Grundhof
171		Langballig	437	Freienwillen	Gut	36	2391	Langballig
				Langballig	Dorf	401	2391	

Statistische Kennziffer Amt	Gem.	Amt		Einwohner 6. 6. 1961	Wohnplatz		Einwohner 6. 6. 1961	Post- leit- zahl	Postort bei Orten ohne Postanstalt
		Sitz der Amtsverwaltung amtsfreie Gemeinde	Sitz der Amtsverwaltung amtsangehörige Gemeinde						
172		Langballigholz		341	Hohenau	Hsgr.	16	2391	Langballig
					Langballigau	Hsgr.	77	2391	Langballig
					Langballigholz	Dorf	248	2391	Langballig
176		Lutzhöft		158	Lutzhöft	Dorf	118	2395	Husby
					Mariengaard	Hsgr.	40	2395	Husby
188		Nordballig		173	Ellgaard	Hof	8	2391	Dollerup
					Nordballig	Strsdlg.	165	2391	Dollerup
227		Terkelstoft		328	Norderfeld	Strsdlg.	121	2391	Dollerup
					Ostenberg	Hof	13	2391	Dollerup
					Streichmühle	Dorf	133	2391	Dollerup
					Terkelstoft	Dorf	50	2391	Dollerup
					Unewattmühle	Hsgr.	11	2391	Langballig
231		Unewatt		202	Trollkjer	Hsgr.	36	2391	Langballig
					Unewatt	Dorf	141	2391	Langballig
					Unewattfeld	Hsgr.	25	2391	Langballig
239		Westerholz		281	Grünberg	Hsgr.	24	2391	Langballig
					Knös				
					<i>Exklave in Unewatt</i>	Hof	3	2391	Langballig
					Kreiberg	Hof	10	2391	Langballig
					Osterholz	Strsdlg.	72	2391	Langballig
					Unewattholz	Hsgr.	29	2391	Langballig
					Westerholz	Dorf	143	2391	Langballig
22		Handewitt	<i>in Handewitt</i>	3 703					
125		Ellund		363	Christianshof	Hof	4	2391	Ellund
					Ellund	Dorf	189	2391	
					Ellundbrück	Hsgr.	21	2391	Ellund
					Ellundfeld	Strsdlg.	133	2391	Ellund
					Simondys	Hsgr.	16	2391	Ellund
135		Gottrupel		178	Gottrupel	Dorf	40	2391	Handewitt
					Gottrupelfeld	Strsdlg.	138	2391	Handewitt bzw. Ellund
146		Handewitt		1 097	An der Quelle	Haus	4	2391	Handewitt
					Handewitt	Kirchd.	365	2391	
					Handewittbusch	Hsgr.	58	2391	Handewitt
					Handewittfeld	Strsdlg.	261	2391	Handewitt
					Handewittholz	Forsth.	4	2390	Flensburg-Weiche
					Handewitt, Kolonie	Hsgr.	64	2391	Handewitt
					Handewitt-Ost	Strsdlg.	148	2391	Handewitt
					Handewitt-West	Höfe	31	2391	Handewitt
					Oberlangberg	Hsgr.	34	2391	Handewitt
					Unterlangberg	Hsgr.	113	2391	Handewitt
					Westerlund	Hsgr.	15	2391	Handewitt
151		Haurup		273	Haurup	Dorf	115	2391	
					Haurupfeld-Nord	Hsgr.	15	2391	Hüllerup
					Haurupfeld-Süd	Strsdlg.	47	2391	Hüllerup
					Haurupfeld-West	Strsdlg.	31	2391	Hüllerup
					Hoffnung	Dorf	59	2391	Hüllerup
					Kolonistenkrug	Hsgr.	6	2391	Großenwiehe
154		Hüllerup		191	Hüllerup	Dorf	148	2391	
					Hüllerupfeld	Höfe	43	2391	Hüllerup
228		Timmersiek		313	Ahnebylund	Hsgr.	15	2391	Timmersiek

Statistische Kennziffer		Amt	Sitz der Amtsverwaltung	Einwohner 6. 6. 1961	Wohnplatz		Einwohner 6. 6. 1961	Post- leit- zahl	Postort bei Orten ohne Postanstalt					
Amt	Gem.	amtsfreie Gemeinde	amtsangehörige Gemeinde											
235		Weding		1 288	Osterlund	Hsgr.	8	2391	Timmersiek					
					Timmersiek	Dorf	34	2391						
					Timmersiekkfeld	Strsdlg.	99	2391	Timmersiek					
					Unaften	Dorf	157	2391	Timmersiek					
					Altholzkrug	Dorf	186	2390	Flensburg-Weiche					
					mit Flensburg-Weiche,									
						Verschiebebahnhof	Bhf.	.	2390	Flensburg-Weiche				
						Zollhäuser	Hsgr.	.	2390	Flensburg-Weiche				
					Baggerwald	Sdlg.	321	2390	Flensburg-Weiche					
					Neuholzkrug	Dorf	129	2390	Flensburg-Weiche					
					Neuweding	Hsgr.	75	2390	Flensburg-Weiche					
					Weding	Dorf	59	2390	Flensburg-Weiche					
					Wedingfeld	Ortstl.	518	2390	Flensburg-Weiche					
					25	148	Harrislee		5 241	Berghof, Altersheim	Haus	58	2391	Harrislee
Harrislee	Dorf	1 126	2391											
Harrisleefeld	Randort	2 470	2391											
Harrisleehof	Hof u. Ziegl.	27	2391	Harrislee										
Himmern	Hof	9	2391	Harrislee										
Johannisberg	Hof	20	2391	Wassersleben										
Karlsberg	Hsgr.	22	2391	Wassersleben										
Klueshof	Hof	26	2390	Flensburg I										
Krimm	Hsgr.	26	2391	Wassersleben										
Kupfermühle	Dorf	413	2391	Wassersleben										
Landmesserhof	Hof	9	2391	Harrislee										
Muusbek	Hsgr.	32	2391	Harrisleefeld										
Niehuus	Dorf	121	2391	Wassersleben										
Niehuusfeld	Strsdlg.	95	2391	Wassersleben										
Slukefter	Ortstl.	381	2390	Flensburg I										
Teichweg	Hsgr.	15	2391	Wassersleben										
Vogelsang	Hsgr.	16	2391	Wassersleben										
Waldeck	Hof	7	2391	Wassersleben										
Wassersleben	Dorf	368	2391											
mit Zollkolonie		Hsgr.	.	2391						Wassersleben				
28		Hürup	in Weseby	1 325						Hürup	Kirchd.	442	2391	
										Hürupfeld	Hsgr.	44	2391	Hürup bzw.
									2395	Husby				
					Hürupholz	Strsdlg.	29	2391	Hürup					
					Hürupmühle	Hsgr.	30	2391	Hürup					
					Kielsgaard	Hsgr.	56	2391	Hürup					
					177		Maasbüll		265	Maasbüll	Dorf	206	2391	
										Maasbüllfeld	Hsgr.	18	2391	Maasbüll
										Maasbüllhof	Hof	30	2391	Maasbüll
										Neukrug teilweise	Hsgr.	4	2391	Maasbüll
	Wattschaukrug teilweise	Hsgr.	7	2395	Husby									
202		Rüllschau		210	Rüllschau	Kirchd.	152	2391	Maasbüll					
					Ruhnmark	Dorf	58	2391	Maasbüll					
237		Weseby		249	Herregaardlei	Hsgr.	14	2391	Maasbüll					
					Neukrug teilweise	Hsgr.	10	2391	Maasbüll					
					Wattschaukrug teilweise	Hsgr.	10	2395	Husby					
					Weseby	Dorf	177	2391	Maasbüll					
					Wesebyfeld	Hsgr.	25	2391	Maasbüll					
					Wesebykjer	Hsgr.	13	2391	Maasbüll					

Statistische Kennziffer	Amt		Einwohner 6. 6. 1961	Wohnplatz		Einwohner 6. 6. 1961	Post- leit- zahl	Postort bei Orten ohne Postanstalt
	Gem.	Sitz der Amtsverwaltung amtsfreie Gemeinde amtsangehörige Gemeinde						
31		Husby <i>in Ausacker</i>	2 173					
112		Ausacker	305	Ausacker	Dorf	250	2395	Husby
				Ausackerwesterholz	Strsdlg.	55	2395	Husby
113		Ausackerholz	303	Ausackerholz	Strsdlg.	303	2395	Husby
				<i>mit Dammende</i>	Ortstl.	.	2395	Husby
				Hammestoft	Hsgr.	.	2395	Husby
				Hühholz	Hof	.	2395	Husby
				Winderattheck <i>teilweise</i>	Hof	.	2393	Sörup
136		Gremmerup	207	Gremmerup	Dorf	191	2395	Husby
				Husbymühle <i>teilweise</i>	Hsgr.	8	2395	Husby
				Nedderby	Hof	8	2395	Husby
152		Hodderup	161	Hodderup	Dorf	40	2395	Husby
				Husbymühle <i>teilweise</i>	Hsgr.	15	2395	Husby
				Spang	Hsgr.	22	2395	Husby
				Voldewraa	Dorf	84	2395	Husby
156		Husby	858	Husby	Kirchd.	743	2395	
				Husby, Abdeckerei	Abdeck.	11	2395	Husby
				Husbyfeld	Strsdlg.	68	2395	Husby
				Husbyries	Hsgr.	15	2395	Husby
				Wattschaukrug <i>teilweise</i>	Hsgr.	21	2395	Husby
157		Husbyholz	156	Altseegaard	Hof	10	2395	Husby
				Gosewatt	Hsgr.	14	2395	Husby
				Husbyholz	Dorf	83	2395	Husby
				Neuseegaard	Hsgr.	17	2395	Husby
				Seegaard	Hsgr.	7	2395	Husby
				<i>mit Seegaardmühle</i>	Windmü.	.	2395	Husby
				Seegaardfeld	Hsgr.	9	2395	Husby
				Snorrum	Hof	7	2395	Husby
				Stalitt	Hsgr.	9	2395	Husby
179		Markerup	183	Markerup	Dorf	88	2395	Husby
				Markerupfeld	Hsgr.	21	2395	Husby
				Markerupheide	Strsdlg.	35	2395	Husby
				Stendels	Hsgr.	39	2395	Husby
34		Jörl <i>in Kleinjörl</i>	3 742					
124		Eggebek	1 826	Bockmühle	Hsgr.	17	2384	Eggebek
				Dammhall	Hof	4	2384	Eggebek
				Eggebek	Kirchd.	947	2384	
				Eggebek-Nord	Strsdlg.	67	2384	Eggebek
				Eggebek-Süd	Strsdlg.	75	2384	Eggebek
				Eggebek-West	Strsdlg.	581	2384	Eggebek
				Gravenstein	Hsgr.	52	2384	Eggebek
				Klinkenberg	Hsgr.	46	2384	Eggebek
				Quellentäl	Hof	10	2384	Eggebek
				Tüdal	Strsdlg. u. Bwhs.	27	2384	Eggebek
158		Janneby	432	Gravelund	Strsdlg.	102	2391	Janneby
				Janneby	Dorf	144	2391	
				Jannebyfeld	Strsdlg.	96	2391	Janneby
				Süderzollhaus	Dorf	90	2391	Janneby
161		Jörl	644	Großjörl	Dorf	122	2391	
				Großjörlfeld	Strsdlg.	262	2391	Großjörl bzw. Strieglund

Statistische Kennziffer	Amt		Einwohner 6. 6. 1961	Wohnplatz	Einwohner 6. 6. 1961	Post- leit- zahl	Postort bei Orten ohne Postanstalt	
	Amt	Sitz der Amtsverwaltung amtsfreie Gemeinde amtsangehörige Gemeinde						
211	180	Sollerup	487	Kleinjörll	Kirchd.	58	2391	
				Kleinjörllfeld	Strsdlg.	82	2391	Kleinjörll
				Paulsgabe	Hof	5	2391	Großjörll
				Rimmelsberg	Hsgr.	9	2391	Großjörll
				Rupel	Hsgr.	17	2391	Großjörll
				Rupelfeld	Hof	3	2391	Großjörll
				Stieglund	Dorf	58	2391	
				Stieglundsand	Hof	6	2391	Stieglund
				Südermoor	Strsdlg.	22	2391	Kleinjörll
				Jerrisbek	Dorf	74	2384	Eggebek
				Jerrisbekfeld	Strsdlg.	35	2384	Eggebek bzw. Süderhackstedt
				Kamp	Hof	7	2384	Eggebek
				Sollbrück	Dorf	68	2381	Esperstoft
				221	180	Süderhackstedt	353	Sollerup
Sollerupfeld	Strsdlg.	128	2381					Sollerup
Sollerupmühle	Hsgr.	11	2381					Sollerup
Wiesbüll	Hsgr.	15	2381					Sollerup
Großkoxbüll	Hsgr.	21	2381					Süderhackstedt
Kleinkoxbüll	Hsgr.	15	2381					Süderhackstedt
Süderhackstedt	Dorf	128	2381					
Süderhackstedtfeld	Strsdlg.	189	2391					Kleinjörll bzw. Süderhackstedt
37	180	Mehlby	1 522	Buhs	Haus	5	2341	Vogelsang
				Fegetasch	Hof	14	2340	Kappeln
				Freudenlund	Hsgr.	31	2341	Rabel
				Gammellück	Hsgr.	14	2341	Rabel
				Grimsberg	Hof	10	2341	Rabel
				Grimsfeld	Hsgr.	23	2341	Rabel
				Grimsnis	Dorf	57	2341	Rabel
				Grummark	Dorf	44	2341	Rabel
				Hühholz	Wirtshs.	2	2340	Kappeln
				Kappelholz	Hsgr.	140	2340	Kappeln
				Kleefeld	Hsgr.	22	2341	Rabel
				Knüppelberg	Hsgr.	51	2341	Rabel
				Mehlby	Dorf	615	2340	Kappeln
				Mühlenholz	Haus	5	2341	Sandbek
				Neuheim	Hof u. Sdlg.	64	2341	Sandbek
				Roest	Gut	56	2340	Kappeln
				Roesterfeld	Hsgr.	11	2341	Sandbek
				Sandbek	Dorf	203	2341	
				mit Kleinsandbek	Hsgr.	.	2341	Sandbek
				Stutebüll	Dorf	118	2341	Rabel
				Stutebüllfeld	Hof	5	2341	Rabel
				Töstrupholz	Hsgr.	5	2341	Sandbek
				Wassermühle, Altersheim	Haus	5	2341	Rabel
				Wassermühlenholz	Wirtshs.	8	2341	Rabel
				Wiemoos	Hsgr.	6	2341	Rabel
				Wilhelminenhöh	Hsgr.	5	2341	Sandbek
Wittkielberg	Hof	3	2341	Oersberg				
40	183	Munkbrarup	340	Balm	Hof	6	2391	Munkbrarup
				Harkmoor	Hof	6	2391	Munkbrarup
				Kragholm	Hsgr.	13	2391	Munkbrarup
				Munkbrarup	Kirchd.	313	2391	
				Süderholz	teilweise Hsgr.	2	2395	Husby
				in Munkbrarup				

Statistische Kennziffer Amt   Gem.		Amt Sitz der Amtsverwaltung amtsfreie Gemeinde amtsangehörige Gemeinde	Einwohner 6. 6. 1961	Wohnplatz		Einwohner 6. 6. 1961	Post- leit- zahl	Postort bei Orten ohne Postanstalt				
199		Ringsberg	366	Ranmark	Dorf	72	2391	Ringsberg				
				Ringsberg	Dorf	262	2391					
				Süderholz	<i>teilweise</i> Hsgr.	32	2395	Husby				
201		Rüde	282	Bockholmwik	Dorf	45	2392	Glücksburg				
				Geil	Strsdlg.	33	2392	Glücksburg				
				Iskiersand	Hsgr.	11	2392	Glücksburg				
				Rüde	Dorf	132	2392	Glücksburg				
				Siegum	Hsgr.	45	2391	Ringsberg				
236		Wees	739	Siegumlund	Hsgr.	16	2391	Ringsberg				
				Büllemoos	Hsgr.	25	2391	Wees				
				Geschlossenheck	Hof	4	2391	Wees				
				Hau	Hof	7	2391	Wees				
				Oxbüll	Dorf	148	2391	Wees				
				Rosgaard	Dorf	75	2391	Wees				
				Rotenhaus	Hsgr.	27	2392	Glücksburg				
				Rübelei	Wirtshs.	3	2391	Wees				
				Ulstrup	Dorf	80	2392	Glücksburg				
				Ulstrupfeld	<i>teilweise</i> Hsgr.	19	2392	Glücksburg				
				Wees	Dorf	316	2391					
				<i>mit</i> Himmershoi	Ortstl.	.	2391	Wees				
				Weesries	Dorf	35	2391	Wees				
				<i>mit</i> Weesries, Forsthous	Forsth.	.	2391	Wees				
				43		Nordhackstedt	<i>in Schafflund</i>	3 244				
153		Hörup	455	Altneukrug	Hof	9	2391	Hörup				
				Bärenshöft	<i>teilweise</i> Hsgr.	15	2391	Schafflund				
				Christinenhöf	Hof	4	2391	Hörup				
				Hörup	Dorf	277	2391					
				Hörupfeld	Strsdlg.	48	2391	Hörup				
				Neuhaus	Hof	6	2391	Hörup				
				Neuhörup	Hsgr.	47	2391	Hörup				
				Neukrug	Hof	9	2391	Hörup				
				Onkelsgabe	Hof	5	2391	Hörup				
				Petershof	Hof	10	2391	Hörup				
				Spölbek	Hsgr.	25	2261	Stadum				
				174		Linnau	279	Nordlinnau	Dorf	55	2391	Linnau
								Nordlinnaufeld	Strsdlg.	72	2391	Linnau
Ostlinnau	Dorf	73	2391					Linnau				
Ostlinnaufeld	Hsgr.	79	2391					Linnau				
181		Meyn	377	Meyn	Dorf	218	2391					
				Meynfeld-Ost	Strsdlg.	74	2391	Meyn				
				Meynfeld-West	Strsdlg.	85	2391	Meyn				
				<i>mit</i> Gabelshof	Hof	.	2391	Meyn				
				Trompenschhof	Hof	.	2391	Meyn				
189		Nordhackstedt	400	Nordhackstedt	Kirchd.	294	2391					
				Nordhackstedtfeld	Strsdlg.	106	2391	Nordhackstedt				
				<i>mit</i> Christinenruh	Hof	.	2391	Nordhackstedt				
198		Riesbriek	249	Riesbriek	Dorf	111	2251					
				Riesbriekfeld	Strsdlg.	138	2251	Riesbriek				
203		Schafflund	910	Schafflund	Dorf	732	2391					
				Schafflundfeld	Strsdlg.	178	2391	Schafflund				
				<i>mit</i> Bärenshöft	<i>teilweise</i> Hsgr.	.	2391	Schafflund				
				Friedrichshöft	Hof	.	2391	Schafflund				
				Friesentreu	Hof	.	2391	Schafflund				
				Hohenmoor	Hsgr.	.	2391	Schafflund				
				Lupinenhof	Hof	.	2391	Schafflund				

Statistische Kennziffer		Amt Sitz der Amtsverwaltung		Wohnplatz	Einwohner 6. 6. 1961	Postleit-zahl	Postort bei Orten ohne Postanstalt		
Amt	Gem.	amtsfreie Gemeinde	amtsangehörige Gemeinde					Einwohner 6. 6. 1961	
233		Wallsbüll		574	Königsanbau	Höfe	12	2391	Wallsbüll
					Kuckenbug	Hof	5	2391	Wallsbüll
					Osterbyweg	Sdlg.	50	2391	Wallsbüll
					Planhof	Hof	7	2391	Wallsbüll
					Wallsbüll	Kirchd.	423	2391	
					Wallsbüllfeld	Strsdlg.	77	2391	Wallsbüll
46		Oeversee	in Oeversee	3 865					
114		Barderup		289	Barderup	Dorf	108	2391	
					Barderupfeld	Strsdlg.	175	2391	Barderup
					mit Tottenhof	Hof	.	2391	Barderup
					Petersholm	Hsgr.	6	2391	Barderup
130		Frörup		557	Frörup	Dorf	331	2391	
					Fröruphof	Hof	7	2391	Frörup
					Frörupsterfeld	Strsdlg.	73	2391	Frörup
					Frörupwesterfeld	Strsdlg.	129	2391	Frörup
					Neufröruphof	Hof	7	2391	Frörup
					Tinghoe	Hof	10	2391	Frörup
159		Jarplund		834	Büchertkolonie	Sdlg.	31	2391	Jarplund
					Hornholz	Dorf	207	2391	Jarplund
					Jarplund	Dorf	72	2391	
					Jarplundfeld	Strsdlg.	485	2391	Jarplund
					Jarplundgaard	Hsgr.	16	2391	Jarplund
					Julianenhof	Hof	6	2391	Jarplund
					Königshof	Hof	17	2391	Jarplund
184		Munkwolstrup		480	Augaard	Hsgr.	33	2391	Oeversee
					Augaardholz	Strsdlg.	17	2391	Oeversee
					Bilschau	Dorf	81	2391	Munkwolstrup
					Juhlschau	Dorf	59	2391	Oeversee
					Kleinjuhschau	Hsgr.	12	2391	Oeversee
					Munkwolstrup	Dorf	131	2391	
					Munkwolstrupfeld	Strsdlg.	39	2391	Munkwolstrup
					mit Sophienhof	Hof	.	2391	Munkwolstrup
					Sankelmark	Dorf	59	2391	Munkwolstrup
					Sankelmark,				
					Grenzakademie	Haus	26	2391	Munkwolstrup
					Sankelmarkfeld	Hsgr.	17	2391	Munkwolstrup
					mit Marienhof	Hof	.	2391	Munkwolstrup
					Sophienhof	Hof	.	2391	Munkwolstrup
Schlammtoft	Hsgr.	6	2391	Munkwolstrup					
192		Oeversee		499	Oeversee	Kirchd.	430	2391	
					Oeverseefeld	Strsdlg.	49	2391	Oeversee
					Oeverseeholz	Hsgr.	20	2391	Oeversee
224		Tarp		1 206	Tarp	Dorf	980	2391	
					Tarpfeld	Strsdlg.	221	2391	Tarp
					Tarp Holz	Hof	5	2391	Tarp
49		Quern-Steinberg	in Steinbergkirche	3 249					
133		Gintoft		260	Aubrück	Hsgr.	14	2391	Steinbergkirche
					Gintoft	Dorf	170	2391	Steinbergkirche
					Gintoftholm	Dorf	35	2391	Steinbergkirche
					Norgaard	Hof	18	2391	Steinbergkirche
					Wolsroi	Hsgr.	23	2391	Steinbergkirche

Statistische Kennziffer	Amt <i>Sitz der Amtsverwaltung</i>		Einwohner 6. 6. 1961	Wohnplatz		Einwohner 6. 6. 1961	Post- leit- zahl	Postort bei Orten ohne Postanstalt
	Amt	Gem.		amtsfreie Gemeinde	amtsangehörige Gemeinde			
145			80	Habernis	Strsdlg.	80	2391	Norgaardholz
150			109	Hattlund	Dorf	89	2391	Kalleby
				Brah	Hof	12	2391	Steinbergkirche
				Scheersberg <i>teilweise</i>	Jughbge.	8	2391	Kalleby
163			279	Kalleby	Dorf	134	2391	
				Nübelfeld	Dorf	133	2391	Kalleby
				Nübelmoor	Hof	5	2391	Kalleby
				Tiefengruft <i>teilweise</i>	Hsgr.	7	2391	Dollerup
185			150	Neukirchen	Kirchd.	150	2391	
				<i>mit</i> Nieby	Ortstl.	.	2391	Neukirchen
190			192	Norgaardholz	Strsdlg.	192	2391	
191			117	Bortkoyr	Hsgr.	7	2391	Kalleby
				Gröfsholz	Höfe	22	2391	Kalleby
				Kleinquern	Dorf	35	2391	Kalleby
				Nübel	Dorf	31	2391	Kalleby
				Rodeheck	Hof	7	2391	Kalleby
				Wolfsbrück <i>teilweise</i>	Hsgr.	15	2391	Quern
195			527	Quern				
				Bargfeld <i>teilweise</i>	Hsgr.	9	2391	Quern
				Elkier	Hsgr.	23	2391	Steinbergkirche
				Großquern	Kirchd.	322	2391	Quern
				Hattlundmoor	Dorf	59	2391	Steinbergkirche
				Munkenskors	Hof	4	2391	Steinbergkirche
				Quern-Dingholz	Dorf	64	2391	Quern
				Quernholz <i>teilweise</i>	Hsgr.	10	2391	Steinbergkirche
				Scheersberg <i>teilweise</i>	Hsgr.	26	2391	Kalleby
				Schiol <i>teilweise</i>	Hsgr.	10	2396	Sterup
200			238	Roikier				
				Friedrichstal	Dorf	70	2391	Neukirchen
				Fuchsgraben	Hsgr.	10	2391	Dollerup
				Mühlendamm	Hsgr.	8	2391	Neukirchen
				Philippstal	Hof	11	2391	Steinbergkirche
				Roikier	Dorf	139	2391	Steinbergkirche
213			527	Steinberg				
				Emerhaus	Hof	4	2391	Steinbergkirche
				Hoheluft	Hof	2	2391	Steinbergkirche
				Steinberg	Dorf u. Seebad	283	2391	Steinbergkirche
				Steinbergholz	Dorf	186	2391	Steinbergkirche
				Stürsholz	Hsgr.	28	2391	Steinbergkirche
				Südsteinberg	Hsgr.	24	2391	Steinbergkirche bzw.
							2396	Sterup
				<i>mit</i> Straßburg	Hof	.	2396	Sterup
214			160	Steinberghaff				
				Östergaard	Sdlg.	64	2391	Steinbergkirche
				Steinberghaff	Seebad	96	2391	Steinbergkirche
120			446	Steinbergkirche				
				Bredegatt	Dorf	146	2391	Steinbergkirche
				Kanzlei	Hof	8	2391	Steinbergkirche
				Steinbergkirche	Kirchd.	292	2391	
238			164	Westerholm				
				Quernholz <i>teilweise</i>	Hsgr.	4	2391	Steinbergkirche
				Schiol <i>teilweise</i>	Hsgr.	45	2396	Sterup
				Westerholm	Dorf	85	2396	Sterup
				Westerholmfeld	Hsgr.	30	2391	Steinbergkirche
52			2 185	Rundhof-Esgrus <i>in Birzhaft</i>				
116			147	Birzhaft	Dorf	55	2341	Rundhof
				Böndergaard	Hsgr.	15	2341	Rundhof



Statistische Kennziffer		Amt amtsfreie Gemeinde	Sitz der Amtsverwaltung amtsangehörige Gemeinde	Einwohner 6. 6. 1961	Wohnplatz		Einwohner 6. 6. 1961	Post- leit- zahl	Postort bei Orten ohne Postanstalt
Amt	Gem.								
121	Brunsholm	214	Bremgaard	Hof	3	2341	Rundhof		
			Dammstedt	Hof	1	2341	Rundhof		
			Holzkoppel	Hsgr.	9	2341	Rundhof		
			Lüchtoft	Hsgr.	17	2341	Niesgrau		
			Röhrmoos <i>teilweise</i>	Hsgr.	4	2341	Niesgrau		
			Rottberg	Hsgr.	36	2341	Rundhof		
			Vaskoß	Hof	7	2341	Rundhof		
			Blick <i>teilweise</i>	Hsgr.	10	2341	Scheggerott		
			Brunsholm <i>teilweise</i>	Dorf	54	2341			
			mit Brunsholmhof	Gut	.	2341	Brunsholm		
			Frauenhof	Hof	9	2341	Brunsholm		
			Haveholz	Dorf	49	2341	Brunsholm		
			Helental	Hof	15	2341	Brunsholm		
			Jürgensfeld	Hsgr.	28	2341	Brunsholm		
			Moosgaard						
			Exklave in Esgrusschauby	Hsgr.	12	2341	Brunsholm		
			Schrepperie <i>teilweise</i>	Hsgr.	16	2341	Oersberg		
Tischlerholz	Haus	8	2341	Oersberg					
Ulegraff <i>teilweise</i>									
Exklave in Esgrusschauby	Dorf	13	2341	Brunsholm					
126	Esgrus	146	Atzbüll	Dorf	89	2341	Esgrus		
			Ellgaard	Hof	11	2341	Esgrus		
			Esgrus	Kirchd.	46	2341			
127	Esgrusschauby	377	Brunsholm <i>teilweise</i>	Dorf	51	2341			
			Esgrusschauby	Dorf	177	2341	Brunsholm		
			Grünholz <i>teilweise</i>	Dorf	62	2341	Brunsholm		
			Kispelheck	Haus	7	2341	Brunsholm		
			Tollschlag	Strsdlg.	46	2341	Rundhof		
mit Schwonburg	Hof	.	2341	Rundhof					
Ulegraff <i>teilweise</i>	Dorf	34	2341	Brunsholm					
169	Köppelheck	231	Bonsberg	Hsgr.	21	2341	Lehbek		
			Brening	Haus	2	2341	Niesgrau		
			Hunhoi	Hsgr.	8	2341	Lehbek		
			Köppelheck	Dorf	87	2341	Niesgrau		
			Mühlenkoppel	Hof	9	2341	Niesgrau		
			Ohrfeld	Gut	52	2341	Lehbek		
			Ohrfeldhaff	Hsgr.	26	2341	Niesgrau		
			Schnogholm <i>teilweise</i>	Hsgr.	21	2341	Niesgrau		
			Winnery	Hof	5	2341	Niesgrau		
			Lipping	Hof	4	2341	Niesgrau		
			Niesgrau	Dorf	209	2341			
187	Niesgrau	358	Niesgraugaard	Hof	9	2341	Niesgrau		
			Röhrmoos <i>teilweise</i>	Hsgr.	6	2341	Niesgrau		
			Schnogholm <i>teilweise</i>	Hsgr.	5	2341	Niesgrau		
			Stausmark	Dorf	113	2341	Niesgrau		
			Steinacker	Hsgr.	6	2341	Niesgrau		
			Tollgaard	Hof	6	2341	Niesgrau		
			Großkoppel	Hsgr.	21	2341	Stangheck		
			Mariannenhof	Hof	24	2341	Rundhof		
			Ochsenkoppel	Hsgr.	7	2341	Stangheck		
			Pattburg	Hsgr.	8	2341	Lehbek		
212	Stangheck	378	Regelsrott	Hsgr.	33	2341	Lehbek		
			Rundhof	Gut	128	2341			
			Siewerland	Hof	9	2341	Rundhof		

Statistische Kennziffer	Amt		Einwohner 6. 6. 1961	Wohnplatz		Einwohner 6. 6. 1961	Post- leit- zahl	Postort bei Orten ohne Postanstalt	
	Amt	Sitz der Amtsverwaltung amtsfreie Gemeinde amtsangehörige Gemeinde							
218		Stobdrup	69	Stangheck	Dorf	126	2341		
				Tranbüll	Hsgr.	22	2341	Rundhof	
241		Wippendorf	265	Stobdrup	Strsdlg.	69	2341	Esgrus bzw. Sterup	
							2396		
55		Wippendorf	265	Altona	Hof	7	2341	Rundhof	
				Bojum	Hsgr.	16	2341	Rundhof	
164		Wippendorf	265	Griesgaard	Hsgr.	23	2341	Brunsholm bzw. Rundhof	
							2341		
55		Wippendorf	265	Grünestraße	Hsgr.	7	2341	Rundhof	
				Kaltenkirchen	Hof	8	2341	Rundhof	
164		Wippendorf	265	Schorrehy	Hsgr.	10	2341	Rundhof	
				Wippendorf	Dorf	161	2341	Rundhof	
55		Wippendorf	265	Wippendorfer- knochenmühle	Hsgr.	33	2341	Rundhof	
164		Keelbek	240	Sieverstedt in Stenderupau, Gemeinde Sieverstedt 1 490					
207		Keelbek	240	Keelbek	Dorf	89	2391	Tarp	
				Keelbekfeld	Strsdlg.	70	2391	Tarp	
207		Keelbek	240	Neuhof	Hof	15	2391	Tarp	
				Tornschau	Hsgr.	50	2391	Tarp	
207		Keelbek	240	Tornschau	Hsgr.	50	2391	Tarp	
				Tornschau	Hsgr.	50	2391	Tarp	
207		Sieverstedt	369	Tornschau	Hsgr.	50	2391	Tarp	
				Tornschau	Hsgr.	50	2391	Tarp	
207		Sieverstedt	369	Tornschau	Hsgr.	50	2391	Tarp	
				Tornschau	Hsgr.	50	2391	Tarp	
207		Sieverstedt	369	Tornschau	Hsgr.	50	2391	Tarp	
				Tornschau	Hsgr.	50	2391	Tarp	
207		Sieverstedt	369	Tornschau	Hsgr.	50	2391	Tarp	
				Tornschau	Hsgr.	50	2391	Tarp	
216		Sieverstedt	369	Jalm	Dorf	56	2381	Stenderupau	
				Jalmfeld	Hsgr.	8	2381	Stenderupau	
216		Sieverstedt	369	Sieverstedt	Kirchd.	165	2381		
				Sieverstedt	Kirchd.	165	2381		
216		Sieverstedt	369	Sieverstedtfeld	Höfe	15	2381	Stenderupau	
				Sieverstedtfeld	Höfe	15	2381	Stenderupau	
216		Sieverstedt	369	Sieverstedtkirchenholz	Hsgr.	11	2381	Sieverstedt	
				Sieverstedtmühle	Hsgr.	20	2381	Stenderupau	
216		Sieverstedt	369	Stenderupau teilweise	Dorf	94	2381		
				Stenderupau teilweise	Dorf	94	2381		
216		Stenderup b. Havetoft	403	Stenderupau teilweise	Dorf	94	2381		
				Stenderupau teilweise	Dorf	94	2381		
216		Stenderup b. Havetoft	403	Poppholz	Dorf	63	2381	Stenderup	
				Stenderup	Dorf	164	2381		
216		Stenderup b. Havetoft	403	Stenderupfeld	Strsdlg.	47	2381	Stenderup	
				Stenderupfeld	Strsdlg.	47	2381	Stenderup	
216		Stenderup b. Havetoft	403	mit Friesenhof	Hof	.	2381	Stenderup	
				mit Friesenhof	Hof	.	2381	Stenderup	
216		Stenderup b. Havetoft	403	Lehmland	Hof	.	2381	Stenderup	
				Lehmland	Hof	.	2381	Stenderup	
216		Stenderup b. Havetoft	403	Osterkehr	Haus	.	2381	Stenderup	
				Osterkehr	Haus	.	2381	Stenderup	
216		Stenderup b. Havetoft	403	Thorwald	Hsgr.	.	2381	Stenderup	
				Thorwald	Hsgr.	.	2381	Stenderup	
222		Stenderup b. Havetoft	403	Stenderupau teilweise	Dorf	56	2381		
				Stenderupau teilweise	Dorf	56	2381		
222		Stenderup b. Havetoft	403	Stenderupbusch	Hsgr.	36	2381	Stenderup	
				Stenderupbusch	Hsgr.	36	2381	Stenderup	
222		Stenderup b. Havetoft	403	Westerstenderup	Strsdlg.	37	2381	Stenderup	
				Westerstenderup	Strsdlg.	37	2381	Stenderup	
222		Süderschmedeby	478	Hörupkjer	Hsgr.	18	2391	Süderschmedeby	
				Hörupkjer	Hsgr.	18	2391	Süderschmedeby	
222		Süderschmedeby	478	Krittenburg	Hsgr.	32	2391	Süderschmedeby	
				Krittenburg	Hsgr.	32	2391	Süderschmedeby	
222		Süderschmedeby	478	Norderholz	Hsgr.	24	2391	Süderschmedeby	
				Norderholz	Hsgr.	24	2391	Süderschmedeby	
222		Süderschmedeby	478	Süderholz	Hsgr.	23	2391	Süderschmedeby	
				Süderholz	Hsgr.	23	2391	Süderschmedeby	
222		Süderschmedeby	478	Süderschmedeby	Dorf	301	2391		
				Süderschmedeby	Dorf	301	2391		
222		Süderschmedeby	478	Süderschmedebyfeld	Strsdlg.	55	2391	Süderschmedeby	
				Süderschmedebyfeld	Strsdlg.	55	2391	Süderschmedeby	
222		Süderschmedeby	478	mit Jägersburg	Hof	.	2391	Süderschmedeby	
				mit Jägersburg	Hof	.	2391	Süderschmedeby	
222		Süderschmedeby	478	Sorgenfrei	Hof	.	2391	Süderschmedeby	
				Sorgenfrei	Hof	.	2391	Süderschmedeby	
58		Sörup in Sörup	3 886	Trollkjer	Hsgr.	25	2391	Süderschmedeby	
				Trollkjer	Hsgr.	25	2391	Süderschmedeby	
115		Barg	127	Barg	Dorf	119	2393	Sörup	
				Barg	Dorf	119	2393	Sörup	
115		Barg	127	Bargfeld teilweise	Hsgr.	4	2393	Sörup	
				Bargfeld teilweise	Hsgr.	4	2393	Sörup	
115		Barg	127	Petersburg	Wirtshs.	4	2393	Sörup	
				Petersburg	Wirtshs.	4	2393	Sörup	

Statistische Kennziffer	Amt		Einwohner 6. 6. 1961	Wohnplatz		Einwohner 6. 6. 1961	Post- leit- zahl	Postort bei Orten ohne Postanstalt
	Amt	Gem.		Sitz der Amtsverwaltung amtsfreie Gemeinde amtsangehörige Gemeinde				
129		Flatzby	246	Flatzby	Dorf	129	2393	Sörup
				mit Petershof	Gut	.	2393	Sörup
				Flatzbyholz	Strsdlg.	96	2393	Sörup
				Sörupmühle teilweise	Dorf	21	2393	Sörup
131		Gammelby	173	Gammelby	Dorf	70	2393	Sörup
				Gammelbygaard	Hof	14	2393	Sörup
				Gammelbyholz	Hsgr.	42	2393	Sörup
				Jürgenshagen	Hof	11	2393	Sörup
				Seeende	Hsgr.	36	2393	Sörup
147		Hardesy	245	Hardesy	Strsdlg.	163	2393	Sörup
				Hardesyfeld	Hsgr.	6	2393	Sörup
				Hardesyhof	Hof	9	2393	Sörup
				Schwensby teilweise	Strsdlg.	67	2393	Sörup
175		Löstrup	318	Hoffnungstal	Hof	12	2393	Sörup
				Hoheluft	Hof	10	2393	Sörup
				Iverslund	Hsgr.	53	2393	Sörup
				Löstrup	Dorf	82	2393	Sörup
				Ludwigsburg	Hof	6	2393	Sörup
				Sörup-Dingholz	Strsdlg.	69	2393	Sörup
				mit Löstrupstamm	Hof	.	2393	Sörup
				Sörupmühle teilweise	Dorf	86	2393	Sörup
				182		Möllmark	106	Möllmark
Möllmarkstamm	Hof	5	2393					Sörup
Silkmoos	Hsgr.	3	2393					Sörup
Strenge	Hof	6	2393					Sörup
Wipholm teilweise	Hsgr.	8	2393					Sörup
206		Schwensby	188	Buschholm	Hof	6	2393	Sörup
				Buschkoppel	Hof	3	2393	Sörup
				Friedrichshof	Hof	14	2393	Sörup
				Hollehitt	Hsgr.	61	2393	Sörup
				Neuschwensbyhof	Hof	11	2393	Sörup
				Schwensby teilweise	Strsdlg.	38	2393	Sörup
				Schwensbyfeld	Strsdlg.	26	2393	Sörup
				Schwensbyhof	Hof	16	2393	Sörup
				Wolfsbrück teilweise	Hsgr.	13	2393	Sörup
				209		Sörup	1 631	Gammelbymoos
Sörup	Hptort	1 517	2393					Sörup
mit Sörupfeld	Ortstf.	.	2393					Sörup
Sörupschauby	Hsgr.	47	2393					Sörup
Staffel	Hof	6	2393					Sörup
Wipholm teilweise	Hsgr.	4	2393					Sörup
210		Sörupholz	216	Mohrkirchteich teilweise	Hsgr.	8	2393	Sörup
				Sörupholz	Dorf	208	2393	Sörup
220		Südensee	417	Bondebrück teilweise	Hsgr.	6	2394	Satrup
				Eslingwatt teilweise	Hsgr.	6	2393	Sörup
				Mooswatt teilweise	Hsgr.	18	2393	Sörup
				Mühlenholz	Dorf	155	2393	Sörup
				Schauby	Hsgr.	33	2393	Sörup
				mit Staffel	Hsgr.	.	2393	Sörup
				Seeende	Wirtshs.	7	2393	Sörup
				Südensee	Dorf	121	2393	Sörup
				Südseehof	Gut	14	2393	Sörup
Südseeholz	Hsgr.	57	2393	Sörup				

Statistische Kennziffer	Amt		Einwohner 6. 6. 1961	Wohnplatz		Einwohner 6. 6. 1961	Post- leit- zahl	Postort bei Orten ohne Postanstalt
	Amt	Sitz der Amtsverwaltung amtsfreie Gemeinde amtsangehörige Gemeinde						
240		Winderatt	219	Neumühlen	Hof	5	2393	Sörup
				Sörupmühle	teilweise Dorf	78	2393	Sörup
				Winderatt	Dorf	124	2393	Sörup
				Winderattheck	teilweise Hsgr.	12	2393	Sörup
61		Sterup	1 741					
111		Ahneby	235	Ahneby	Dorf	183	2396	Sterup
				Ahnebyheck	Haus	3	2396	Sterup
				Sünnerhof	Hsgr.	49	2396	Sterup
141		Grünholz	330	Barredamm	Hsgr.	6	2396	Sterup
				Brunsbüll	Dorf	63	2396	Sterup
				Brunsbüllund	Dorf	72	2396	Sterup
				Grünholz	teilweise Dorf	94	2396	Sterup
				Grünholz-Husum	Hsgr.	20	2396	Sterup
				Helle	Strsdlg.	29	2396	Sterup
				mit Niehuus	Hof	.	2396	Sterup
				Hoheluft	Hof	14	2396	Sterup
				Jordan	Hsgr.	26	2396	Sterup
				Jordanstraße	teilweise Hsgr.	6	2396	Sterup
217		Sterup	1 176	Birristoft	Hsgr.	39	2396	Sterup
				Boltoft	Dorf	66	2396	Sterup
				Boltoftheck	Hof	4	2396	Sterup
				Bremholm	Hsgr.	59	2396	Sterup
				Duisberg	Höfe	14	2396	Sterup
				Höckeberg	Hof	3	2396	Sterup
				Jordanstraße	teilweise Hsgr.	10	2396	Sterup
				Kallewatt	Hsgr.	5	2396	Sterup
				Möllmarkheck	Hsgr.	13	2396	Sterup
				Osterholm	Dorf	88	2396	Sterup
				Quegmai	Hof	3	2396	Sterup
				Sachsenwald	Hof	6	2396	Sterup
				Schadelund	Hof	12	2396	Sterup
				Schnabe	Hsgr.	80	2396	Sterup
				Sohlberg	Hof	7	2396	Sterup
				Sterup	Kirchd.	554	2396	
				Sterupbek	Hsgr.	61	2396	Sterup
				Sterup-Dingholz	Strsdlg.	80	2396	Sterup
				Sterupgaard	Dorf	72	2396	Sterup
64		Toestorf	915					
143		Gulde	279	Belgrad	Hof	4	2341	Gulde
				Gulde	Dorf	94	2341	
				Guldeholz	Hof	6	2341	Gulde
				Kragelund	teilweise Hsgr.	3	2341	Oersberg
				Levshöh	Hof	18	2341	Gulde
				Marschall	teilweise Hsgr.	2	2341	Gulde
				Schörderup	Dorf	107	2341	Gulde
				Schörderupfeld	Hsgr.	6	2341	Stangheck
				Schrepperie	teilweise Hsgr.	26	2341	Oersberg
				Spannbrück	Hsgr.	13	2341	Gulde
219		Stoltebüll	230	Dammstedtfeld	Hsgr.	10	2341	Stoltebüll
				Hestlück	Hof	4	2341	Stoltebüll
				Marschall	teilweise Hsgr.	5	2341	Stoltebüll
				Rosental	Hof	7	2341	Stoltebüll

Statistische Kennziffer	Amt <i>Sitz der Amtsverwaltung</i>		Einwohner 6. 6. 1961	Wohnplatz	Einwohner 6. 6. 1961	Post- leit- zahl	Postort bei Orten ohne Postanstalt
	Amt	amtsfreie Gemeinde amtsangehörige Gemeinde					
229	Toesdorf		86	Stoltebüll Dorf	81	2341	
				Stoltebülldamm Hof	5	2341	Stoltebüll
				Stoltebüllfeld Hsgr.	9	2341	Stoltebüll
				Stoltebüllheck <i>teilweise</i> Hsgr.	30	2341	Stoltebüll
				Stoltebüllholz Hsgr.	40	2341	Stoltebüll
				Sünnerschau Hsgr.	39	2341	Stoltebüll
				Mariensfeld Hof	7	2341	Oersberg
				Reuterberg Hof	4	2341	Oersberg
				Schnorum Hsgr.	19	2341	Oersberg
				Schrün Höfe	11	2341	Oersberg
232	Vogelsang		147	Schweltholm <i>teilweise</i> Hsgr.	18	2341	Oersberg
				Toestorf Gut	27	2341	Oersberg
				Deckerkate Haus	2	2341	Vogelsang
				Großvogelsang Dorf	44	2341	Vogelsang
				Kleinvogelsang Hsgr.	36	2341	Vogelsang
				Vogelsangfeld <i>teilweise</i> Hsgr.	22	2341	Vogelsang
242	Wittkiel		173	Vogelsangholz Strsdlg.	43	2341	Vogelsang
				Drült Gut	32	2341	Oersberg
				Habergaarwang Hof	4	2341	Oersberg
				Kappelloch Hof	4	2341	Stoltebüll
				Kieckut Hsgr.	4	2341	Oersberg
				Kleindrült Hsgr.	12	2341	Oersberg
				Kraghöh Haus	11	2341	Oersberg
				Schweltholm <i>teilweise</i> Hsgr.	5	2341	Oersberg
				Stenneshöh Hof	15	2341	Oersberg
				Stoltebüllheck <i>teilweise</i> Haus	2	2341	Stoltebüll
				Vogelsangfeld <i>teilweise</i> Hsgr.	2	2341	Vogelsang
				Wittkiel Dorf	77	2341	Oersberg
				Wittkielhof Hof	5	2341	Oersberg
				67	Wanderup <i>in Wanderup</i>		1 972
160	Jerrishoe		628	Ellbekhof Hof	14	2391	Tarp
				Jerrishoe Dorf	293	2391	Tarp
				Jerrishoefeld Strsdlg.	316	2391	Tarp
				Marienhof Hof	5	2391	Tarp
234	Wanderup		1 344	Birkwang Hsgr.	19	2391	Wanderup
				Friesick Hsgr.	23	2391	Wanderup
				Grünberg Strsdlg.	70	2391	Wanderup
				Kieracker Hsgr.	36	2391	Wanderup
				Kragstedt Dorf	95	2391	Wanderup
				Wanderup Kirchd.	608	2391	
				Wanderup, Bahnhof Bhf. u. Hsgr.	88	2391	Wanderup
				Wanderupfeld Strsdlg.	405	2391	Wanderup

Statistische Kennziffer		Amt Sitz der Amtsverwaltung		Einwohner 6. 6. 1961	Wohnplatz	Einwohner 6. 6. 1961	Post- leit- zahl	Postort bei Orten ohne Postanstalt
Amt	Gem.	amtsfreie Gemeinde	amtsangehörige Gemeinde					
01		Aumühle	in Aumühle	5 777				
	113	Aumühle		3 506	Am Riesenbett			
					Exklave <sup>1</sup>	Wwhs.	4	2051 Dossendorf
					Aumühle	Randort	3 119	2055
					Buschhege, Exklave <sup>1</sup>	Hsgr.	23	2055 Aumühle
					Friedrichsruh	Dorf	211	2055
					Großviert	Hsgr.	32	2055 Aumühle
					Heinshorst, Exklave <sup>1</sup>	Bwhs.	2	2055 Aumühle
					Hülshorst, Exklave <sup>1</sup>	Bwhs.	8	2057 Schwarzenbek
					Krim	Hsgr.	66	2055 Aumühle
					Kupfermühle, Exklave <sup>1</sup>	Hsr.	6	2055 Aumühle
					Saupark, Exklave <sup>1</sup>	Forsth.	2	2055 Aumühle
					Stangenteich, Exklave <sup>1</sup>	Forsth.	6	2055 Aumühle
					Stangenteichshorst			
					Exklave <sup>1</sup>	Haus	3	2055 Aumühle
					Wildpark, Exklave <sup>1</sup>	Forsth.	3	2055 Aumühle
					Witzhaverviert, Exklave <sup>1</sup>	Hsgr.	21	2055 Aumühle
					1) Die Exklaven liegen im gemeindefreien Gebiet Sachsenwald, Forstgutsbezirk			
	246	Sachsenwald, Forstgutsbezirk			Enklaven im Forstgutsbezirk:			
		Gemeindefreies Gebiet. Die bewohnten Teile gehören zur Gemeinde Aumühle.			Am Riesenbett	} siehe Aumühle!		
					Buschhege			
					Heinshorst			
					Hülshorst			
					Kupfermühle			
					Saupark			
					Stangenteich			
					Stangenteichshorst			
					Wildpark			
					Witzhaverviert			
	238	Wohltorf		2 271	Wohltorf	Randort	2271	2055
07		Berkenthin	in Berkenthin	4 182				
	118	Behlendorf		379	Behlendorf	Kirchd.	234	2411
					Behlendorf, Gut	Gut	57	2411 Behlendorf
					Behlendorferschleuse	Hsgr.	5	2411 Behlendorf
					Behlendorf, Ziegelei	Ziegl.	21	2411 Behlendorf
					Hollenbek	Dorf	62	2419 Berkenthin
	119	Berkenthin		1 134	Berkenthin	Kirchd.	1 078	2419
					Kählstorf	Dorf	56	2419 Berkenthin
	134	Düchelsdorf		127	Düchelsdorf	Dorf	127	2061 Sierksrade
	242	Göldenitz		204	Göldenitz	Dorf	192	2419 Berkenthin
					Hudeberg	Hsgr.	12	2419 Berkenthin
	174	Klempau		366	Klempau	Dorf	246	2401 Krummesse
					Klempau, Siedlung	Sdlg.	120	2401 Krummesse
	182	Krummesse		931	Bornmühle	Hof	3	2401 Krummesse
					Krummesse	Randort	928	2401
	201	Niendorf bei Berkenthin		86	Niendorf	Dorf	86	2419 Berkenthin
	210	Rondeshagen		582	Drögemühle	Hsgr.	56	2419 Rondeshagen
					Großweeden	Dorf	127	2061 Sierkshagen
					Kleinweeden	Hsgr.	16	2061 Sierkshagen
					Rondeshagen	Dorf	375	2419
					Schäferkate	Haus	8	2419 Rondeshagen
	226	Sierksrade		373	Sierksrade	Dorf	373	2061

Statistische Kennziffer		Amt Sitz der Amtsverwaltung		Wohnplatz	Einwohner 6. 6. 1961	Postleit-zahl	Postort bei Orten ohne Postanstalt
Amt	Gem.	amtsfreie Gemeinde	amtsangehörige Gemeinde				
10		Breitenfelde	<i>in Breitenfelde</i>		3 921		
	112	Alt Mölln		Alt Mölln	Dorf	416	2410 Mölln
	115	Bälau		Bälau	Dorf	153	2413 Breitenfelde
				Uhlenbusch	Hsgr.	19	2413 Breitenfelde
	123	Borstorf		Borstorf	Dorf	270	2411
	124	Breitenfelde		Breitenfelde	Kirchd.	1 145	2413
				Neuenlande	Hsgr.	36	2411
	164	Hornbek		Hornbek	Dorf	195	2059
	202	Niendorf/Stecknitz		Niendorf	Kirchd.	426	2411
	219	Schretstaken		Großschretstaken	Dorf	312	2051
				Kleinschretstaken	Dorf	56	2051 Talkau
				Riepenholz	Wwhs.	13	2051 Großschretstaken
	231	Talkau		Talkau	Dorf	336	2051
				mit Kleintalkau	Ortstl.	.	2051 Talkau
	232	Tramm		Tramm	Dorf	250	2059
	239	Woltersdorf		Auf der Heide	Hsgr.	9	2059 Woltersdorf
				Born	Hsgr.	6	2059 Woltersdorf
				Woltersdorf	Dorf	279	2059
13		Büchen	<i>in Büchen</i>		7 655		
	125	Bröthen		Bröthen	Dorf	241	2059
				Niebuhrschleuse	Hof	6	2059 Büchen
	128	Büchen		Büchen	Hptort	2 500	2059
				Büchen-Dorf	Dorf	159	2059 Büchen
				Nüssau	Ortstl.	848	2059 Büchen
				mit Neunüssau	Hsgr.	.	2059 Büchen
				Steinatal	Sdlg.	.	2059 Büchen
				Steinkrug	Hsgr.	.	2059 Büchen
				Pötrau	Kirchd.	184	2059 Büchen
	139	Fitzen		Fitzen	Dorf	214	2059
				Siebeneichenschleuse	Haus	8	2059 Siebeneichen
	156	Güster		Güster	Dorf	466	2059
				Zienburgerschleuse,			
				Campinggebiet	Hsgr.	64	2059 Güster
	172	Klein Pampau		Klein Pampau	Dorf	138	2059 Siebeneichen
				Slæter-Bismarck-			
				siedlung	Sdlg.	209	2059 Müssen
	199	Müssen		Alte Ziegelei	Hsgr.	18	2059 Siebeneichen
				Louisenhof, Abbaue	Hsgr.	66	2057 Schwarzenbek
				Louisenhof, Siedlung	Sdlg.	104	2057 Schwarzenbek
				Müssen	Dorf	615	2059
				Rülau <i>teilweise</i>	Hsgr.	31	2057 Schwarzenbek
	211	Roseburg		Fasanerie	Hsgr.	4	2059 Büchen
				Neugüster	Sdlg.	45	2059 Büchen
				Roseburg	Dorf	301	2059
				Wotersen	Gut u. Hsgr.	169	2059
	221	Schulendorf		Bartelsdorf	Dorf	141	2059
				Franzhagen	Dorf	69	2059
				Neue Mühle	Hsgr.	8	2059 Büchen
				Schulendorf	Dorf	99	2059 Franzhagen
	225	Siebeneichen		Siebeneichen	Kirchd.	247	2059
	237	Witzeeze		Brockmühle	Hsgr.	19	2059 Büchen

Statistische Kennziffer		Amt <i>Sitz der Amtsverwaltung</i>		Wohnplatz	Einwohner 6. 6. 1961	Post- leit- zahl	Postort bei Orten ohne Postanstalt	
Amt	Gem.	amtsfreie Gemeinde	amtsangehörige Gemeinde					Einwohner 6. 6. 1961
16	122	Geesthacht-Land	<i>in Geesthacht</i>	Dückererschleuse	Hof	3	2059	Büchen
				Hellberg	Hsgr.	55	2059	Büchen
				Mühlencamp	Hsgr.	59	2059	Büchen
				Witzeeze	Dorf	527	2059	
				Witzeezerschleuse	Hsgr.	38	2059	Büchen
				Börnsen	Dorf	460	2051	
				Börnsen, Bahnhof	Bhf. u. Sdlg.	941	2051	Börnsen
				Neubörnsen	Sdlg.	835	2051	
				Dassendorf	Dorf	332	2051	
				Dassendorf, Siedlung	Sdlg.	1 391	2051	Dassendorf
138	Escheburg	1 009	Bistol	Hsgr.	27	2051	Escheburg	
			Escheburg	Dorf	722	2051		
			Voßmoor	Sdlg.	260	2051	Hamburg- Altengammie 2	
158	Hamwarde	511	Hamwarde	Kirchd.	511	2057		
161	Hohenhorn	276	Hohenhorn	Kirchd.	276	2051		
179	Kröppelshagen-Fahrendorf	549	Bornberg	Hsgr.	21	2051	Kröppelshagen	
			Fahrendorf	Dorf	56	2051	Escheburg	
			Kröppelshagen	Dorf	472	2051		
236	Wiershop	153	Heidkaten	Hsgr.	9	2057	Geesthacht	
			Wiershop	Dorf	144	2057	Geesthacht	
240	Worth	175	Worth	Kirchd.	175	2057	Geesthacht	
19	142	Geesthacht, Stadt	20 809	Geesthacht	Stadt	20 366	2057	
				mit Düneberg	Stadttl.	.	2057	
				Grünhof	Stadttl.	.	2057	
				Krümmel	Stadttl.	.	2057	
				Tesperhude	Stadttl.	.	2057	
				Edmundstal- Siemerswalde	Krkhs.	99	2057	Geesthacht
				Hasental	Gut	25	2057	Geesthacht
				Grüner Jäger	Hsgr.	124	2057	Geesthacht
				Grüner Jäger, Lager	Lg.	195	2057	Geesthacht
				22	120	Besenthal	120	Besenthal
Gudowermühle	Wassmü. u. Hsgr.	10	2411					Gudow
Sarnekow	Hsgr.	21	2411					Gudow
Wasserkrug	Hsgr.	10	2411					Gudow
144	Göttin	38	Göttin	Dorf	38	2059	Güster	
146	Grambek	219	Grambek	Dorf	219	2411		
			mit Grambek, Gut	Gut	.	2411	Grambek	
154	Gudow	1 474	Gudow	Kirchd.	828	2411		
			Kehrsen	Strsdlg.	277	2411	Gudow	
			Segrahn	Gut	103	2411	Gudow	
			Sophiental	Dorf	266	2411	Gudow	
187	Langenlehsten	203	Bergholz	Hsgr.	23	2059	Büchen	
			Fortkrug	Hsgr.	12	2059	Büchen	
			Langenlehsten	Dorf	159	2059	Büchen	
			Neubergholz	Forsths.	7	2059	Büchen	
			Waldfrieden	Forsths.	2	2059	Büchen	
191	Lehrade	330	Drüsen	Hsgr.	19	2410	Mölln	
			Lehrade	Dorf	311	2411		



Statistische Kennziffer		Amt Sitz der Amtsverwaltung		Wohnplatz	Einwohner 6. 6. 1961	Postleit-zahl	Postort bei Orten ohne Postanstalt	
Amt	Gem.	amtsfreie Gemeinde	amtsangehörige Gemeinde					Einwohner 6. 6. 1961
25	190	Lauenburg/Elbe, Stadt		Lauenburg	Stadt	10 713	2058	
28		Lüttau in Lüttau				2 871		
	116	Basedow		Basedow	Dorf	260	2059	
				Stötebrück	Hsgr.	5	2058	Lauenburg
	130	Buchhorst		Buchhorst	Dorf	222	2059	
				Lustiger Strumpf	Hsgr.	9	2059	Buchhorst
				Stötebrück	Wwhs.	4	2058	Lauenburg
	132	Dalldorf		Dalldorf	Dorf	292	2059	
	166	Juliusburg		Brandhorst	Haus	4	2059	Juliusburg
				Juliusburg	Dorf	147	2059	
	180	Krüzen		Krüzen	Dorf	244	2059	
				Krüzen, Ziegelei	Hsgr.	56	2059	Krüzen
	181	Krukow		Bohnenbusch	Hsgr.	17	2059	Krukow
				Jagdhaus Loose	Jagdhs.	5	2059	Krukow
				Krukow	Dorf	135	2059	
	189	Lanze		Lanze	Dorf	150	2059	
	194	Lüttau		Lüttau	Kirchd.	601	2059	
	217	Schnakenbek		Glüsing	Hsgr.	117	2058	Lauenburg
				Sandkrug	Hsgr.	77	2059	Schnakenbek
				Schnakenbek	Dorf	366	2059	
	233	Wangelau		Wangelau	Dorf	160	2059	
31	197	Mölln, Stadt		Mölln	Stadt	13 736	2410	
				mit Steinfeld	Stadtthl.	.	2410	
				Auf der Heide	Hsgr.	3	2410	Mölln
				Stadtziegelei	Wirtshs.	5	2410	Mölln
				Tangenberg	Hof	6	2410	Mölln
				Waldhalle	Wirtshs.	12	2410	Mölln
				Waldhof	Hsgr.	12	2410	Mölln
34		Nusse in Nusse				3 559		
	135	Duvensee		Bergrade	Dorf	70	2411	Duvensee
				Duvensee	Dorf	298	2411	
				Duvenseerwall	Hsgr.	25	2411	Sandesneben
				Fliegenberg	Wwhs.	4	2411	Duvensee
	176	Koberg		Billbaum	Hsgr.	7	2077	Trittau
				Koberg	Dorf	369	2411	
				Koppelkaten	Hsgr.	57	2411	Koberg
				Schevenbäken	Hsgr.	46	2411	Koberg
	184	Kühsen		Donnerschleuse	Hsgr.	7	2412	Nusse
				Hude	Hsgr.	8	2411	Anker
				Kühsen	Dorf	312	2411	
	188	Lankau		Anker	Dorf	93	2411	
				Gretenberge	Strsdlg.	111	2411	
				mit Kalkkuhle	Hsgr.	.	2411	Gretenberge
				Lankau	Dorf	129	2411	
				Marienwohlde	Gut	72	2411	
				Neulankau	Dorf	72	2411	Lankau
	203	Nusse		Nusse	Dorf	723	2412	
	204	Panten		Hammer	Dorf	217	2412	Nusse
				Mannhagen	Dorf	157	2412	Nusse
				Panten	Dorf	148	2412	Nusse
	206	Poggensee		Poggensee	Dorf	227	2412	Nusse

Statistische Kennziffer	Amt		Einwohner 6. 6. 1961	Wohnplatz		Einwohner 6. 6. 1961	Post- leit- zahl	Postort bei Orten ohne Postanstalt
	Amt	Sitz der Amtsverwaltung amtsfreie Gemeinde amtsangehörige Gemeinde						
208		Ritzerau	282	Abendrade	Forsths.	5	2411	Duvensee
				Ritzerau	Dorf	238	2412	Nusse
				Ritzauerhof	Gut	39	2412	Nusse
244		Walksfelde	125	Walksfelde	Dorf	125	2412	Nusse
37		Ratzeburg-Land <i>in Ratzeburg</i>	6 845					
111		Albsfelde	78	Albsfelde	Dorf	78	2418	Ratzeburg
114		Bäk	421	Bäk	Dorf	421	2418	Ratzeburg
				mit Lerchenhöhe	Sdlg.	.	2418	Ratzeburg
129		Buchholz	183	Buchholz	Dorf	183	2419	
136		Einhaus	151	Einhaus	Dorf	151	2419	
140		Fredeburg	104	Farchau	Forsths. und Wwhs.	16	2418	Ratzeburg
				Fredeburg	Dorf	59	2418	Ratzeburg
				Fredeburg, Siedlung	Sdlg.	21	2418	Ratzeburg
				Schmilau, Waldlager	Jughbge.	8	2419	Schmilau
143		Giesensdorf	79	Giesensdorf	Dorf	79	2418	Ratzeburg
149		Groß Disnack	118	Bartelsbusch	Hsgr.	20	2419	Buchholz
				Groß Disnack	Dorf	94	2419	Buchholz
				Klosterberg	Hsgr.	4	2419	Buchholz
150		Groß Grönau	1 830	Groß Grönau	Randort	1 425	2401	
				Sankt Hubertus	Sdlg.	405	2401	Lübeck- Sankt Hubertus
151		Groß Sarau	408	Groß Sarau	Dorf	194	2401	Groß Grönau
				Hellberg	Lager	3	2059	Büchen
				Hornstorf	Dorf	65	2401	Groß Grönau
				Nädlershorst	Wirtshs.	4	2401	Groß Grönau
				Rotenhusen	Hsr.	5	2401	Groß Grönau
				Sarau, Haltepunkt	Bhf.	7	2401	Groß Grönau
				Seekrug	Hsgr.	15	2401	Groß Grönau
				Tüschembek	Gut	109	2401	Groß Grönau
				Tüschembekermühle	Hsgr.	2	2400	Lübeck
				Ziegelhorst	Hof	4	2401	Groß Grönau
159		Harmsdorf	191	Harmsdorf	Dorf	191	2419	
163		Holstendorf	53	Holstendorf	Dorf	53	2419	
170		Kittlitz	473	Butz	Hof	4	2419	Kittlitz
				Goldensee	Gut u. Hsgr.	128	2419	Mustin
				Kittlitz	Gut u. Dorf	225	2419	
				Niendorf am Schaalsee	Gut u. Hsgr.	103	2419	Kittlitz
				Rosenhagen	Hof	6	2419	Kittlitz
				Vogtstemmen	Hsgr.	7	2419	Kittlitz
171		Klein Disnack	77	Klein Disnack	Dorf	77	2419	Buchholz
173		Klein Sarau	93	Klein Sarau	Dorf	89	2401	Groß Grönau
				Viehkamp	Hof	4	2401	Groß Grönau
185		Kulpin	266	Kulpin	Dorf	249	2419	
				Kulpin, Landhaus	Hof	17	2419	Kulpin
195		Mechow	151	Mechow	Dorf	151	2418	Ratzeburg
200		Mustin	638	Mustin	Kirchd.	539	2419	
				Mustin, Gut	Gut	99	2419	Mustin
205		Pageez	225	Pageez	Dorf	225	2419	

Statistische Kennziffer	Amt		Einwohner 6. 6. 1961	Wohnplatz		Einwohner 6. 6. 1961	Post- leit- zahl	Postort bei Orten ohne Postanstalt
	Gem.	Sitz der Amtsverwaltung amtsfreie Gemeinde		amtsangehörige Gemeinde				
209		Römnitz	92	Hoheleuchte	Hsgr.	4	2418	Ratzeburg
				Kalkhütte	Hof	15	2418	Ratzeburg
				Römnitz	Dorf	73	2418	Ratzeburg
216		Schmilau	648	Bocksheed	Forsths.	7	2419	Schmilau
				Farchau	Hsgr.	68	2418	Ratzeburg
				Farchauermühle	Hsgr.	4	2418	Ratzeburg
				Jutebek	Hsgr.	36	2419	Schmilau
				Schmilau	Kirchd.	529	2419	
				Torfkatzen	Hsr.	4	2411	Neuhorst
241		Ziethen	566	Sande	Hsgr.	20	2418	Ratzeburg
				Wietingsbek	Hsgr.	25	2419	Ziethen
				Ziethen	Dorf	521	2419	
40	207	Ratzeburg, Stadt	11 359	Ratzeburg	Stadt	11 336	2418	
				mit Inselstadt	Stadttl.	.	2418	
				Sankt Georgsberg	Stadttl.	.	2418	
				mit Bahnhof				
				Ratzeburg	Bhf.	.	2418	Ratzeburg
				Farchauer Schloß	Haus	.	2418	Ratzeburg
				Neuvorwerk	Hsgr.	.	2418	Ratzeburg
				Ravenskamp	Hsgr.	.	2418	Ratzeburg
				Vorstadt Dermin	Stadttl.	.	2418	
				Dorotheenhof	Gut	23	2418	Ratzeburg
43		Sandesneben in Sandesneben	3 355					
192		Linau	664	Bollweg	Hsgr.	37	2071	Linau
				Feilberg	Dorf	242	2071	Linau
				Linau	Dorf	282	2071	
				Linaubusch teilweise	Hsgr.	39	2071	Linau
				Sandkuhle	Hsgr.	51	2071	Linau
				Vogelfängerkaten	Hsgr.	13	2077	Trittau
193		Lüchow	205	Lüchow	Dorf	205	2411	Sandesneben
214		Sandesneben	646	Hege teilweise	Hsgr.	7	2411	Sandesneben
				Sandesneben	Kirchd.	637	2411	
				Scheidekate	Hof	2	2411	Sandesneben
215		Schiphorst	366	Schiphorst	Dorf	366	2061	
218		Schönberg	840	Franzdorf	Dorf	83	2071	
				Hohehorst	Hsgr.	15	2071	Schönberg
				Linaubusch teilweise	Hsgr.	5	2071	Linau
				Schönberg	Dorf	737	2071	
227		Sirksfelde	207	Kalkkuhle	Hsgr.	19	2411	Wentorf
				Sirksfelde	Dorf	181	2411	
				Sirksfelde,				
				Waldwärtergehöft	Wwhs.	7	2411	Sirksfelde
235		Wentorf (Amt Sandesneben)	427	Bullenhorst	Dorf	71	2411	Sandesneben
				Hege teilweise	Hsgr.	31	2411	Sandesneben
				Schüttenmoor	Hsgr.	44	2411	Wentorf
				Wentorf	Dorf	281	2411	
46		Schwarzenbek-Land in Schwarzenbek	6 125					
117		Basthorst	435	Basthorst	Kirchd.	435	2051	
127		Brunstorf	450	Brunstorf	Kirchd.	419	2051	
				Brunstorf, Forsthaus	Hof	16	2051	Brunstorf
				Pulverborn	Haus	15	2051	Brunstorf
131		Dahmker	57	Dahmker	Dorf	57	2071	

Statistische Kennziffer		Amt Sitz der Amtsverwaltung amtsfreie Gemeinde amtsangehörige Gemeinde	Einwohner 6. 6. 1961	Wohnplatz		Einwohner 6. 6. 1961	Post- leit- zahl	Postort bei Orten ohne Postanstalt
Amt	Gem.							
	137	Elmenhorst	455	Elmenhorst	Dorf	355	2051	Elmenhorst
				Lanken	Gut	100	2051	
	141	Fuhlenhagen	224	Fuhlenhagen	Dorf	224	2051	
	145	Grabau	260	Grabau	Dorf	218	2057	Schwarzenbek
				Rülau	teilweise	Hsgr.	42	2057
	243	Groß Pampau	126	Groß Pampau	Dorf	126	2057	Schwarzenbek
	153	Grove	212	Grove	Dorf	212	2057	Schwarzenbek
	155	Gülzow	1 034	Alte Ziegelei	Hsgr.	4	2059	Gülzow
				Fasonenhaus	Hsgr.	11	2059	Gülzow
				Gülzow	Kirchd.	860	2059	Gülzow
				Gülzowermühle	Hsgr.	23	2059	Gülzow
				Melusidental	Gut	18	2057	Schwarzenbek
				Neugülzow	Dorf	118	2059	Gülzow
				Hamfelde	289	Hamfelde	teilweise	Dorf
	160	Havekost	156	Havekost	Dorf	156	2057	Schwarzenbek
	167	Kankelau	143	Kankelau	Dorf	143	2059	Büchen
	168	Kasseburg	362	Kasseburg	Dorf	145	2071	Kasseburg
				Neukasseburg	Hsgr.	147	2071	
				Ödendorf	Hsgr.	70	2071	
	177	Köthel	78	Köthel	teilweise	Dorf	78	2071
	178	Kollow	441	Kollow, Genesungsheim	Krkhs.	13	2057	Schwarzenbek
				Kollow	Dorf	428	2051	
	183	Kuddewörde	676	Kuddewörde	Kirchd.	676	2071	Schwarzenbek
		mit Rotenbek	Ortstl.	..	2071			
	196	Möhnsen	376	Kätnerkamp	Hsgr.	16	2057	Schwarzenbek
				Möhnsen	Dorf	235	2051	Möhnsen
				Möhnsen, Bahnhof	Bhf. u. Hsgr.	125	2051	
	198	Mühlenrade	121	Mühlenrade	Dorf	117	2051	Mühlenrade
				Mühlenrade, Forsthaus	Forsth.	4	2051	
	212	Sahms	230	Sahms	Kirchd.	230	2057	
49	222	Schwarzenbek, Stadt	7 803	Radekamp	Hsgr.	51	2057	Schwarzenbek
				Schwarzenbek	Stadt	7 752	2057	
52	Siebenbäumen in Kastorf		4 097					
	121	Bliestorf	474	Bliestorf	Dorf u. Gut	471	2061	Kastorf
				Neues Forsthaus	Forsths.	3	2061	Kastorf
	147	Grinau	120	Grinau	Dorf	120	2061	Kastorf
	148	Groß Boden	146	Groß Boden	Dorf	146	2061	
	152	Groß Schenkenberg	342	Fräuleinberg	Haus	7	2061	Trenthorst
				Groß Schenkenberg	Dorf	206	2061	Lübeck- Kronsforde
				Rotenhausen	Dorf	70	2401	
				Rotenhausen, Gut	Gut	38	2401	Lübeck- Kronsforde
				Ziegelhof	Hof	21	2401	Lübeck- Kronsforde

Statistische Kennziffer	Amt		Einwohner 6. 6. 1961	Wohnplatz		Einwohner 6. 6. 1961	Post- leit- zahl	Postort bei Orten ohne Postanstalt
	Amt	Sitz der Amtsverwaltung amtsfreie Gemeinde amtsangehörige Gemeinde						
169		Kastorf	647	Kastorf	Dorf	625	2061	Kastorf
				mit Müssenkamp	Hsgr.	.	2061	
				Kastorf, Bahnhof				
				teilweise	Ortstl.	7	2061	
175		Klinkrade	440	Zoll	Hsgr.	15	2061	Kastorf
				Klinkrade	Dorf	377	2411	Klinkrade
186		Labenz	492	Labenz	Dorf	492	2411	
220		Schürensöhlen	135	Schürensöhlen	Dorf	135	2061	
224		Siebenbäumen	491	Kastorf, Bahnhof				Kastorf
				teilweise	Ortstl.	157	2061	
				Siebenbäumen	Kirchd.	334	2061	
228		Steinhorst	501	Im Busch	Forsth. u. Hsgr.	14	2061	Steinhorst
				Mühlenbrook, Vorwerk	Gut	45	2061	Steinhorst
				Steinhorst	Dorf	438	2061	
				Wehrenteich	Jagdhs.	4	2061	Steinhorst
230		Stubben	309	Krüh	teilweise Hsgr.	10	2061	Stubben
				Radeland	Hsgr.	39	2061	Steinhorst
				Stubben	Dorf	260	2061	
55		Sterley	in Sterley	3 348				
126		Brunsmark	99	Brunsmark	Dorf	99	2411	Neuhorst
162		Hollenbek	434	Hollenbek	Dorf	299	2411	Hollenbek
				Hollenbek, Bahnhof	Bhf. u. Hsgr.	135	2411	
165		Horst	372	Althorst	Dorf u. Gut	163	2411	Neuhorst
				Neuhorst	Hsgr. u. Sdlg.	209	2411	
245		Klein Zecher	289	Collinghof	Hof	4	2411	Klein Zecher
				Hakendorf	Dorf	123	2411	Klein Zecher
				Hinterkoppel	Hof	5	2411	Klein Zecher
				Klein Zecher	Dorf	126	2411	
				Marienstedt	Hof	31	2411	Klein Zecher
213		Salem	616	Bresahn	Gut	86	2411	Seedorf
				Dargow	Dorf	158	2411	Seedorf
				Hundebusch	Hsgr.	19	2418	Ratzeburg
				Salem	Dorf	353	2419	
223		Seedorf	642	Großzecher	Gut u. Hsgr.	226	2411	Klein Zecher
				Seedorf	Kirchd.	408	2411	
				Marienstedt, Waldhaus	Haus	8	2411	
229		Sterley	896	Kamerun	Forsths.	4	2411	Sterley
				Kogel	Gut u. Dorf	179	2411	
				Kogel, Siedlung	Sdlg.	125	2411	Kogel
				Kogelermühle	Windmü.	10	2410	Möln
				Neue Welt	Hsgr.	5	2418	Ratzeburg
				Neusterley	Hsgr.	73	2411	Hollenbek
				Söhren	Hsgr.	12	2418	Ratzeburg
				Sterley	Kirchd.	476	2411	
				Sterleyerheide	Haus	8	2411	Seedorf
				Weißer Hirsch	Forsths.	4	2418	Ratzeburg
58	234	Wentorf bei Hamburg	5 244	Wentorf	Randort	5 244	2057	

# 36 Kreis Husum

Sitz der Kreisverwaltung: Husum

Statistische Kennziffer Amt   Gem.	Amt <i>Sitz der Amtsverwaltung</i> amtsfreie Gemeinde amtsangehörige Gemeinde	Einwohner 6. 6. 1961	Wohnplatz	Einwohner 6. 6. 1961	Post- leit- zahl	Postort bei Orten ohne Postanstalt
01	Bohmstedt <i>in Bohmstedt</i>	1 929				
111	Ahrenshöft	378	Eiberg Hsgr.	30	2251	Ahrenshöft
			Großahrenshöft Dorf	245	2251	Ahrenshöft
			Jägerkrug Hsgr.	32	2251	Ahrenshöft
			Kleinahrenshöft Dorf	64	2251	Ahrenshöft
			Steinberg Hof	7	2251	Ahrenshöft
118	Bohmstedt	640	Bohmstedt Dorf	551	2251	
			Bohmstedtfeld Strsdlg.	89	2251	Bohmstedt bzw. Norstedt
			mit Fresenhof Hof	.	2251	Bohmstedt
			Waldheim Forsths. u. Wirtshs.	.	2251	Bohmstedt
123	Dreisdorf	911	Dreisdorf Dorf	599	2251	
			Dreisdorf, Forsthaus Forsths.	5	2251	Dreisdorf
			Dreisdorfnorderfeld Strsdlg.	123	2251	Dreisdorf
			Dreisdorffosterfeld Strsdlg.	156	2251	Dreisdorf
			Morgenstern Hsgr.	23	2251	Dreisdorf
			Petersburg Windmü.	5	2259	Brekum
04 120	Bordelum	1 638	Addebüll Hsgr.	31	2255	Langenhorn
			Bordelumkirche Kirche	4	2251	Osterbordelum
			Bordelumsiel Wirtshs.	5	2257	Bredstedt
			Brommelund Hof	6	2251	Lütjenholm
			Büttjebüll Dorf	160	2251	Sterdebüll
			Büttjebüllfeld Höfe	18	2251	Sterdebüll
			Büttjebüllund Hsgr.	36	2251	Sterdebüll
			Dörpum Dorf	235	2257	Bredstedt
			Dörpumfeld Strsdlg.	221	2257	Bredstedt bzw. Lütjenholm
			Ebüll Dorf	96	2251	Sterdebüll
			Ebüllfeld Hsgr.	42	2251	Sterdebüll
			Glücksburg Hsgr.	16	2257	Bredstedt
			Margaretenberg Hsgr.	28	2251	Osterbordelum
			Osterbordelum Dorf	153	2251	
			Osterbordelumfeld Strsdlg.	155	2251	Osterbordelum
			Sterdebüll Dorf	107	2251	
			Stollberg Strsdlg.	61	2251	Osterbordelum
			Uphusum Dorf	78	2251	Sterdebüll
			Uphusumfeld Hsgr.	9	2251	Sterdebüll
			Wattenberg Hof	2	2251	Osterbordelum
			Westerbordelum Dorf	170	2251	Sterdebüll
			Westerbordelumfeld Strsdlg.	5	2251	Sterdebüll bzw. Osterbordelum
07 121	Bredstedt, Stadt	4 117	Bredstedt, Arbeitshaus Hof	2	2257	Bredstedt
			Bredstedt Stadt	4 060	2257	
			Bredstedterkoog Hsgr.	9	2257	Bredstedt
			Christiansburg Hof	4	2257	Bredstedt
			Erholung Hof	3	2257	Bredstedt
			Friesenheim Hof	4	2257	Bredstedt
			Hochfahr Hof	3	2257	Bredstedt
			Neuhof Hof	7	2257	Bredstedt
			Odinsburg Hof	8	2257	Bredstedt
			Quickhorn Haus	4	2257	Bredstedt
			Rosenburg Hof	3	2257	Bredstedt
			Winnert Hof	6	2257	Bredstedt

Statistische Kennziffer		Amt Sitz der Amtsverwaltung		Wohnplatz	Einwohner 6. 6. 1961	Postleitzahl	Postort bei Orten ohne Postanstalt
Amt	Gem.	amtsfreie Gemeinde	amtsangehörige Gemeinde				
				Wittenburg Hof	2	2257	Bredstedt
				Ziegelhof Hof	2	2257	Bredstedt
10		Breklum	<i>in Breklum</i>		3 521		
	114	Almdorf		Almdorf Dorf	340	2251	Struckum
				Breklumerkoog Hsgr.	21	2251	Struckum
	122	Breklum		Borsbüll Dorf	188	2251	Struckum
				Borsbüllfeld Höfe	25	2251	Struckum bzw. Breklum
				Breklum Kirchd.	998	2257	
				Breklumerkoog Haus	4	2257	Bredstedt
				Breklumfeld Strsdlg.	109	2257	Breklum
				mit Luxberg Haus	.	2257	Breklum
				Neuburg Hof	.	2257	Breklum
				Sophiental Hof	.	2257	Breklum
				Dravendahl Wirtshs.	5	2257	Breklum
				Riddorf Dorf	117	2257	Breklum
				Riddorffeld Höfe	19	2257	Breklum
	133	Högel		Högel Dorf	243	2251	
				Högelfeld Strsdlg.	102	2251	Högel
				Mirebüll Strsdlg.	91	2251	Högel
	147	Lütjenholm		Lütjenholm Dorf	228	2251	
				Lütjenholmfeld Strsdlg.	67	2251	Lütjenholm
				Megelberg Hsgr.	7	2251	Lütjenholm
				Windert Hof	3	2251	Högel
	166	Sönnebüll		Friedensburg Hsgr.	10	2257	Bredstedt
				Sönnebüll Dorf	154	2257	Bredstedt
				Sönnebüllfeld Höfe	27	2257	Bredstedt
	168	Struckum		Breklumerkoog Höfe	14	2251	Struckum bzw. Wobbenbüll
				Deichshörn Hof	4	2257	Bredstedt
				Fehsholm Dorf	76	2251	Struckum
				Raade Hsgr.	20	2251	Struckum
				Struckum Dorf	301	2251	
				Wallsbüll Dorf	188	2251	Struckum
	172	Vollstedt		Vollstedt Dorf	87	2257	Breklum
				Vollstedtfeld Strsdlg.	73	2257	Breklum
				mit Scheffelhof Hof	.	2257	Bredstedt
13		Hattstedt	<i>in Hattstedt</i>		3 711		
	115	Arlewatt		Arlewatt Dorf	152	2251	
				Arlewattfeld Strsdlg.	62	2251	Arlewatt bzw. Olderup
				Arlewattthof Hof	18	2251	Arlewatt
	130	Hattstedt		Drift teilweise Hsgr.	60	2251	Hattstedt
				Hattstedt Kirchd.	785	2251	
				Hattstedtfeld Strsdlg.	150	2251	Hattstedt
				Hattstedtermühle Haus	2	2251	Hattstedt
				Hilligenbohl Hof	5	2251	Hattstedt
				Kornmaas Hof	3	2251	Hattstedt
				Ruhetal Hof	5	2251	Hattstedt
				Schutzburg Haus	4	2251	Hattstedt
				Wiede Hsgr.	109	2251	Hattstedt
				Wittland Hsgr.	20	2251	Hattstedt
	131	Hattstedtermarsch		Hattstedter Neuerkoog Ortstl.	44	2251	Wobbenbüll
				mit Norderkoogshaus Haus	.	2251	Wobbenbüll
				Nordkoog Hsgr.	.	2251	Wobbenbüll

Statistische Kennziffer		Amt Sitz der Amtsverwaltung amtsfreie Gemeinde amtsangehörige Gemeinde	Einwohner 6. 6. 1961	Wohnplatz	Einwohner 6. 6. 1961	Post- leit- zahl	Postort bei Orten ohne Postanstalt
Amt	Gem.						
136	Horstedt	445	Schöpfwerk Arlauschleuse	Schöpfwk.	.	2251	Wobbenbüll
			Schöpfwerk Jelstrom	Schöpfwk.	.	2251	Wobbenbüll
			Süderkoogshaus	Haus	.	2251	Wobbenbüll
			Ostermarsch	Ortstl.	170	2251	Hattstedt
			mit An der Arlau	Haus	.	2251	Struckum
			Drift teilweise	Hsgr.	.	2251	Hattstedt
			Elemenning	Höfe	.	2251	Hattstedt
			Lagedeich	Wirtshs.	.	2251	Hattstedt
			Sandfenne	Hof	.	2251	Hattstedt
			Westermarsch	Ortstl.	191	2251	Wobbenbüll
			mit Ahndel	Hof	.	2251	Wobbenbüll
			Altemeede	Höfe	.	2251	Wobbenbüll
			Altendeich	Hsgr.	.	2251	Wobbenbüll
			Aukrug	Wirtshs.	.	2251	Struckum
			Bohnenland	Hof	.	2251	Wobbenbüll
			Brendtewarft	Hsgr.	.	2251	Wobbenbüll
			Großellerbüll	Hsgr.	.	2251	Wobbenbüll
			Herstum	Hsgr.	.	2251	Wobbenbüll
			Kleinellerbüll	Hsgr.	.	2251	Wobbenbüll
			Lundenberg	Hsgr.	.	2250	Husum bzw. Wobbenbüll
			Specki	Haus	.	2251	Wobbenbüll
			Sterdebüll	Hsgr.	.	2251	Wobbenbüll
			Ahrensröh	Hof	4	2251	Arlewatt
			Heidacker	Hof	5	2251	Horstedt
			Horstedt	Dorf	256	2251	
			Horstedtfeld	Strsdlg.	140	2251	Arlewatt bzw. Horstedt, Hockensbüll Kielsburg
			Königsmark	Hof	5	2251	Horstedt
			Kreisabdeckerei	Abdeck.	20	2251	Horstedt
			Kronenburg teilweise	Hsgr.	6	2251	Hockensbüll
			Sievertsburg	Hof	5	2251	Horstedt
			Spaltenhof	Hof	4	2251	Kielsburg
			153	Olderup	342	Olderup	Kirchd.
Olderupfeld	Strsdlg.	103				2251	Arlewatt
Olderupmoor	Hof	4				2251	Kielsburg
161	Schobüll	906	Altendorf	Hsgr.	6	2251	Schobüll
			Glückstal	Hof	4	2251	Hockensbüll
			Halebüll	Dorf	176	2251	Schobüll
			Hockensbüll	Dorf	142	2251	
			Hockensbüllfeld	Höfe	15	2251	Hockensbüll bzw. Hattstedt
			Kronenburg teilweise	Hsgr.	9	2251	Hockensbüll
			Lund	Dorf	131	2251	Hockensbüll
			Petersburg	Hsgr.	14	2251	Hockensbüll
			Porrenkoog	Haus	2	2251	Hockensbüll
			Schobüll	Kirchd.	407	2251	
177	Wobbenbüll	238	Hahnenkamp	Höfe	9	2251	Hattstedt
			Ibenschhof	Hof	6	2251	Wobbenbüll
			Schacht	Hsgr.	34	2251	Wobbenbüll
			Wobbenbüll	Dorf	179	2251	
			Wobbenbüllfeld				
Exklave in Hattstedt	Höfe	10	2251	Hattstedt			



Statistische Kennziffer	Amt Gem.	Amt Sitz der Amtsverwaltung		Wohnplatz	Einwohner 6. 6. 1961	Post- leit- zahl	Postort bei Orten ohne Postanstalt		
		amtsfreie Gemeinde	amtsangehörige Gemeinde					Einwohner 6. 6. 1961	
16	139		Husum, Stadt	23 804	Husum	Stadt	23 587	2250	Husum
					mit Dreimühlen	Stadttl.	.	2250	
					Rödemis	Stadttl.	.	2250	
					Dockkoog	Strsdlg.	50	2250	
					Kielsburg	Hsgr.	135	2251	
			Schauendahl	Hsgr.	32	2251	Kielsburg		
19			Joldelund	in Goldebek	1 318				
126			Goldebek	319	Goldebek	Dorf	220	2251	Goldebek
					Goldebekfeld	Höfe	47	2251	
					Heinsbeck	Hsgr.	9	2251	
					Süderhuus	Hsgr.	43	2251	
127			Goldelund	347	Goldelund	Dorf	184	2251	Goldelund
					Goldelundfeld	Strsdlg.	106	2251	
					Hogelund	Hsgr.	57	2251	
142			Joldelund	583	Joldelund	Kirchd.	393	2251	Joldelund
					Joldelundfeld	Strsdlg.	176	2251	
					Süderland	Hsgr.	14	2251	
143			Kolkerheide	69	Kolkerheide	Dorf	69	2251	Joldelund
22			Langenhorn	in Langenhorn	3 316				
116			Bargum	636	Bargumberg	Hsgr.	4	2251	Bargum
					Bargumdeich	Hsgr.	37	2251	Bargum
					Bohle	Hsgr.	12	2251	Lütjenholm
					Osterbargum	Dorf	195	2251	Bargum
					Osterbargumfeld	Strsdlg.	67	2251	Bargum
					Soholmbrück	Hsgr.	45	2251	Lütjenholm
					Westerbargum	Kirchd.	276	2251	Bargum
145			Langenhorn	2 160	Efkebüll	Dorf	200	2255	Langenhorn
					Langenhornherheide	Strsdlg.	289	2255	Langenhorn
					Loheide	Dorf	306	2255	Langenhorn
					Mönkebüll	Dorf	489	2255	Langenhorn
					Ostlangenhorn	Dorf	341	2255	Langenhorn
					Westlangenhorn	Kirchd.	535	2255	Langenhorn
151			Ockholm	520	Am Neuenwege	Hsgr.	30	2251	Ockholm
					Amtmannsecke	Hof	4	2251	Ockholm
					Bongsiel	Hsgr.	11	2251	Ockholm
					Christianswarft	Hof	5	2251	Ockholm
					Diedrichswarft	Hsgr.	23	2251	Ockholm
					Eggenswarft	Hof	7	2251	Ockholm
					Fedderswarft	Hsgr.	44	2251	Ockholm
					Großegaarde	Hsgr.	32	2251	Ockholm
					Grünwarft	Hof	4	2251	Ockholm
					Hauke-Haien-Koog <sup>1</sup>				
					teilweise	Strsdlg.	.	2251	Ockholm
					Kirchwarft	Kirche u. Hsgr.	30	2251	Ockholm
					Kleinegaarde	Hsgr.	17	2251	Ockholm
					Munksbrück	Wirtshs.	8	2251	Ockholm
					Norddeich	Hsgr.	57	2251	Ockholm
					Norderschule	Schule	3	2251	Ockholm
					Nordwarft	Hsgr.	62	2251	Ockholm
Peterswarft	Hof	2	2251	Ockholm					
Redlefswarft	Hsgr.	16	2251	Ockholm					
Sönnenswarft	Hof	4	2251	Ockholm					

1) Hauke-Haien-Koog: neu eingedeichter Koog; am 6. 6. 1961 noch nicht besiedelt

Statistische Kennziffer	Amt <i>Sitz der Amtsverwaltung</i>		Einwohner 6. 6. 1961	Wohnplatz		Einwohner 6. 6. 1961	Post- leit- zahl	Postort bei Orten ohne Postanstalt
	Amt	amtsfreie Gemeinde amtsangehörige Gemeinde						
				Süderdeich	Hsgr.	92	2251	Ockholm
				Süderwarf	Hsgr.	35	2251	Ockholm
				Tadenswarf	Hsgr.	12	2251	Ockholm
				Westerdeich	Hsgr.	22	2251	Ockholm
25	Mildstedt	<i>in Mildstedt</i>	3 216					
141	Ipernstedt		52	Ipernstedt	Dorf	52	2251	Schwesing
148	Mildstedt		897	Lurup <i>teilweise</i>	Hsgr.	14	2251	Mildstedt
				Mildstedt	Kirchd.	652	2251	
				Mildstedtfeld	Strsdlg.	214	2250	Husum bzw. Mildstedt
							2251	
				Mildstedt, Wasserwerk	Hsgr. u. Wasswk.	12	2250	Husum
				Wilheitsberg	Hof	5	2251	Mildstedt
152	Oldersbek		435	Grüntal	Hof	5	2251	Oldersbek
				Kollschau	Höfe	22	2251	Ramstedt
				Oldersbek	Dorf	398	2251	
				Steinberg	Hsgr.	10	2251	Wittbek
158	Rantrum		901	Lurup <i>teilweise</i>	Höfe	5	2251	Mildstedt
				Moorhof	Hof	6	2251	Rantrum
				Rantrum	Dorf	867	2251	
				Rantrumdeich				
				<i>Exklave in Südemarsch</i>	Hof	2	2254	Friedrichstadt
				Rantrumfeld	Hsgr.	21	2251	Schwesing
				<i>mit Voßberg</i>	Hof	.	2251	Mildstedt
160	Rosendahl		146	Hüppbrücke	Bwhs.	3	2251	Schwesing
				Rosendahl	Dorf	104	2250	Husum
				Rosendahlfeld	Hsgr.	39	2251	Schwesing
				<i>mit Schwesing, Bahnhof</i>	Bhf.	.	2251	Schwesing
165	Simonsberg		616	Dreisprung	Hsgr.	9	2251	Simonsberg
				Finkhaushallig	Strsdlg.	249	2251	Simonsberg
				Mühlendeich	Hsgr.	17	2251	Simonsberg
				Simonsberg	Kirchd.	268	2251	
				Simonsbergerkoog	Strsdlg.	55	2251	Simonsberg
				Westerdeich <i>teilweise</i>	Hsgr.	18	2251	Simonsberg
170	Südemarsch		169	Altmeierhof	Hof	6	2251	Platenhörn
				Darrigbüllkoog	Hof	6	2251	Simonsberg
				Finkhaus	Wirtshs.	2	2251	Simonsberg
				Grüntal	Hof	2	2251	Simonsberg
				Hakenhof	Hof	6	2251	Koldenbüttel
				Halbmond	Hsgr. und Schöpfwk.	4	2250	Husum
				Hörn	Hsgr.	22	2251	Platenhörn
				Koogshaus	Hof	5	2251	Simonsberg
				Lagedeich	Hsgr.	3	2251	Mildstedt bzw. Husum
							2250	
				Margaretenkoog	Hof	1	2250	Husum
				Mildeburg	Hof	7	2251	Simonsberg
				Neumeierhof	Hof	3	2251	Mildstedt
				Peterskoogsdeich	Haus	1	2251	Koldenbüttel
				Ranrumermarsch	Höfe	4	2251	Rantrum
				Rüterland	Hof	4	2251	Mildstedt
				Voßhöft	Höfe	12	2251	Platenhörn
				Voßkuhle	Wirtshs.	6	2250	Husum
				Weißes Knie	Wirtshs.	3	2251	Simonsberg
				unbenannte Wohnplätze		72		

Statistische Kennziffer	Amt <i>Sitz der Amtsverwaltung</i>		Einwohner 6. 6. 1961	Wohnplatz	Einwohner 6. 6. 1961	Post- leit- zahl	Postort bei Orten ohne Postanstalt
	Amt	Gem.					
28	Nordstrand <i>in Nordstrand</i>		3 145				
124	Elisabeth-Sophien-Koog		68	Elisabeth-Sophien-Koog Strsdlg.	68	2251	England
149	Nordstrand		3 077	Nordstrand (Insel) <i>teilweise</i>			
				Alterkoog Hsgr.	157	2251	Nordstrand
				Dreisprung Hsgr.	29	2251	Nordstrand
				England Dorf	283	2251	
				Grünerweg Hsgr.	10	2251	Nordstrand
				Hamburgerdeich Hsgr.	113	2251	England
				Herrendeich Hsgr.	213	2251	Nordstrand
				Kiefhuck Hsgr.	39	2251	Nordstrand
				Langendeich Hsgr.	92	2251	Nordstrand
				Mitteldeich Hsgr.	54	2251	Nordstrand
				Moordeich Hsgr.	173	2251	Süderhafen
				Morsumkoog Höfe, Hsr., Ziegl.	198	2251	Süderhafen
				Neukoog Höfe	118	2251	Nordstrand bzw. Süderhafen
				Norden Hsgr.	43	2251	Nordstrand
				Norderhafen Hsgr.	29	2251	
				Oben Hsgr.	33	2251	England
				Odenbüll Hsgr.	7	2251	Nordstrand
				Osterdeich Hsgr.	312	2251	Nordstrand
				Osterkoog Hsgr.	181	2251	Nordstrand bzw. England
				Pohnshalligkoog Höfe	284	2251	
				Süden Kirchd.	291	2251	Nordstrand
				Süderhafen Hsgr.	114	2251	
				Trendermarschkoog Höfe	80	2251	Nordstrand
				Westerdeich Hsgr.	201	2251	Nordstrand
				Nordstrandischmoor (Hallig)		2251	Nordstrand
				Halberweg Haus	6	2251	Nordstrand
				Neuwarft Hsgr.	7	2251	Nordstrand
				Norderwarft Hsgr.	8	2251	Nordstrand
				Schulwarft Haus	2	2251	Nordstrand
31	Ostenfeld <i>in Ostenfeld</i>		2 394				
154	Ostenfeld (Kreis Husum)		978	Brendhörn Hsgr.	14	2251	Ostenfeld
				Frankhöft Hof	6	2251	Ostenfeld
				Langenhöft Forsths.	4	2251	Ostenfeld
				Ostenfeld Kirchd.	813	2251	
				Ostenfeldfeld Strsdlg.	74	2251	Ostenfeld
				Rott Dorf	42	2251	Ostenfeld
				Schmöl Hsgr.	25	2251	Ostenfeld
174	Winnert		705	Atrum Hsgr.	11	2251	Winnert
				Brehmhöft Hof	25	2251	Winnert
				Osterwinnert Hsgr.	44	2251	Winnert
				Winnert Dorf	543	2251	
				Winnertfeld Strsdlg.	82	2251	Winnert
176	Wittbek		711	Knick Hsgr.	7	2251	Wittbek
				Osterwittbekfeld Strsdlg.	148	2251	Ostenfeld
				mit Sprüng Hof		2251	Wittbek
				Vollershof Hof		2251	Ostenfeld
				Westerwittbekfeld Strsdlg.	23	2251	Wittbek
				Wittbek Dorf	533	2251	

Statistische Kennziffer		Amt	Sitz der Amtsverwaltung amtsfreie Gemeinde amtsangehörige Gemeinde	Einwohner 6. 6. 1961	Wohnplatz		Einwohner 6. 6. 1961	Post- leit- zahl	Postort bei Orten ohne Postanstalt
Amt	Gem.								
34		Pellworm	in Pellworm	2 145					
	128		Gröde	14	Gröde	Hallig	14	2251	Ockholm
					mit Kirchwarft	Kirche	.	2251	Ockholm
					Knudtswarft	Hsgr.	.	2251	Ockholm
					Habel	Hallig	-	2251	Ockholm
	135		Hooge	163	Hooge	Hallig	163	2251	
					mit Backenswarft	Hsgr.	.	2251	Hooge
					Hanswarft	Hsgr.	.	2251	Hooge
					Ipkenswarft	Hsgr.	.	2251	Hooge
					Kirchwarft	Kirche	.	2251	Hooge
					Lorenzwarft	Hsgr.	.	2251	Hooge
					Mittelrittswarft	Hsgr.	.	2251	Hooge
					Ockelützwart	Hsgr.	.	2251	Hooge
					Ockenswarft	Hsgr.	.	2251	Hooge
					Volkertswarft	Haus	.	2251	Hooge
					Westerwarft	Hsgr.	.	2251	Hooge
					Norderoog	Hallig	-	2251	Hooge
	144		Langeneß	236	Langeneß (Hallig)				
					Langeneß	Ortstl.	108	2251	
					mit Bandixwarft	Hsgr.	.	2251	Langeneß
					Christianswarft	Hsgr.	.	2251	Langeneß
					Honkenswarft	Hsgr.	.	2251	Langeneß
					Hunnenswarft	Hsgr.	.	2251	Langeneß
					Ketelswarft	Hsgr.	.	2251	Langeneß
					Kirchwarft	Kirche u. Schule	.	2251	Langeneß
					Neuwarft	Hsgr.	.	2251	Langeneß
					Peterheitzwarft	Hof	.	2251	Langeneß
					Peterswarft	Hsgr.	.	2251	Langeneß
					Tadenswarft	Hsgr.	.	2251	Langeneß
					Tammenswarft	Haus	.	2251	Langeneß
					Nordmarsch	Ortstl.	77	2251	Langeneß
					mit Hilligenley	Hsgr.	.	2251	Langeneß
					Kirchhofswarft	Hsgr.	.	2251	Langeneß
					Mayenswarft	Hsgr.	.	2251	Langeneß
					Neupeterswarft	Haus	.	2251	Langeneß
					Norderhörn	Hsgr.	.	2251	Langeneß
					Rixwarft	Haus	.	2251	Langeneß
					Süderhörn	Hsgr.	.	2251	Langeneß
					Treiburg	Hof	.	2251	Langeneß
					Oland (Hallig)	Hsgr.	51	2251	Ockholm
	156		Pellworm	1 732	Pellworm, Insel	Seebad			
					Alte Kirche	Kirche u. Hsgr.	83	2251	Pellworm
					Alterkoog	Strsdlg.	39	2251	Pellworm
					Bremen	Hof	1	2251	Pellworm
					Bupheverkoog	Strsdlg.	85	2251	Pellworm
					Großberkoog	Strsdlg.	165	2251	Pellworm
					Großer Norderkoog	Strsdlg.	44	2251	Pellworm
					Grünerdeich	Höfe	11	2251	Pellworm
					Gurde	Hof	3	2251	Pellworm
					Hilligenwarft	Hof	4	2251	Pellworm
					Hoogerfähre	Hsgr.	31	2251	Pellworm
					Hunnenkoog	Strsdlg.	12	2251	Pellworm
					Johann-Heimreichskoog	Höfe	16	2251	Pellworm
					Junkersmiteldeich	Hsgr.	75	2251	Pellworm

Statistische Kennziffer	Amt		Einwohner 6. 6. 1961	Wohnplatz		Einwohner 6. 6. 1961	Post- leit- zahl	Postort bei Orten ohne Postanstalt
	Amt	Sitz der Amtsverwaltung amtsfreie Gemeinde amtsangehörige Gemeinde						
				Kaydeich	Höfe	32	2251	Pellworm
				Kleinerkoog	Höfe	18	2251	Pellworm
				Kleiner Norderkoog	Höfe	24	2251	Pellworm
				Klostermiteldeich	Hsgr.	6	2251	Pellworm
				Mittelsterkoog	Hof	3	2251	Pellworm
				Moordamm	Hsgr.	14	2251	Pellworm
				Neue Kirche	Kirche u. Hsgr.	70	2251	Pellworm
				Nordermiteldeich	Hsgr.	182	2251	Pellworm
				Nordermühle	Windmü.	9	2251	Pellworm
				Osterschütting	Hsgr.	41	2251	Pellworm
				Ostersiel	Hsgr.	138	2251	Pellworm
				Ostertilli	Hsgr.	19	2251	Pellworm
				Parlament	Hsgr.	33	2251	Pellworm
				Schardeich	Hsgr.	37	2251	Pellworm
				Schmerhörn	Hsgr.	6	2251	Pellworm
				Seegaarden	Hof	5	2251	Pellworm
				Süderkoog	Strsdlg.	33	2251	Pellworm
				Südermiteldeich	Hsgr.	55	2251	Pellworm
				Tammensiel	Hsgr.	140	2251	Pellworm
				Tammwarft	Hsgr.	25	2251	Pellworm
				Ütermarkerkoog	Höfe	27	2251	Pellworm
				Ütermarkerkoogs- miteldeich	Hsgr.	58	2251	Pellworm
				Untjehörn	Haus	1	2251	Pellworm
				Untjehörnsmiteldeich	Hsgr.	5	2251	Pellworm
				Waldhusen	Hsgr.	41	2251	Pellworm
				Waldhusenhof	Hof	4	2251	Pellworm
				Westerkoog	Strsdlg.	13	2251	Pellworm
				Westermühle	Hsgr.	26	2251	Pellworm
				Westerschütting	Hsgr.	25	2251	Pellworm
				Westertilli	Hsgr.	68	2251	Pellworm
				Süderoog (Hallig)		5	2251	Pellworm
				Südfall (Hallig)		-	2251	Nordstrand
37	159	Reußenköge	586	Cecilienkoog	Strsdlg.	99	2257	Bredstedt
				Desmercièreskoog	Strsdlg.	53	2257	Bredstedt
				Hamburgerhallig	Hallig	2	2257	Bredstedt
				Louisen-Reußenkoog	Strsdlg.	30	2257	Bredstedt
				Reußenkoog	Strsdlg.	34	2257	Bredstedt
				Sönke-Nissen-Koog	Strsdlg.	253	2257	Bredstedt
				Sophien-Magdalenenkoog mit Hoolstill	Strsdlg. Wirtshs.	115	2257	Bredstedt
40		Schwabstedt in Schwabstedt	1 854					
	125	Fresendelf	91	Fresendelf	Dorf	85	2251	Hude
				Fresendelferfähre	Haus	6	2251	Hude
	134	Hollbüllhuus	79	Hollbüllhuus	Dorf	79	2251	Hude
	138	Hude	224	Hude	Dorf	220	2251	
				Huderfähre	Hsgr.	4	2251	Hude
	157	Ramstedt	306	Ramstedt	Dorf	219	2251	
				Ramstedtfeld	Strsdlg.	85	2251	Ramstedt
				Ramstedtholz	Hof	2	2251	Ramstedt
	162	Schwabstedt	966	Hemme	Hof	3	2251	Schwabstedt
				Hollingbusch	Hof	4	2251	Schwabstedt
				Lehmsiek	Hsgr.	38	2251	Schwabstedt
				Schwabstedt	Kirchd.	913	2251	

Statistische Kennziffer	Amt <i>Sitz der Amtsverwaltung</i>		Einwohner 6. 6. 1961	Wohnplatz		Einwohner 6. 6. 1961	Post- leit- zahl	Postort bei Orten ohne Postanstalt
	Amt	Gem.		amtsfreie Gemeinde	amtsangehörige Gemeinde			
				Westerpapenhörn	Hof	8	2251	Schwabstedt
163		Schwabstedter Westerkoog	41	Schwabstedter Westerkoog	Strsdlg.	41	2251	Ramstedt
				mit Kleinmittelburg	Hof	.	2251	Ramstedt
				Wischhof	Hof	.	2251	Ramstedt
169		Süderhöft	34	Süderhöft	Dorf	34	2251	Hude
175		Wisch	113	Wisch	Dorf	113	2251	Ramstedt
43		Viöl <i>in Viöl</i>	3 449					
117		Behrendorf	469	Behrendorf	Dorf	442	2251	
				Behrendorffeld	Strsdlg.	27	2251	Behrendorf
119		Bondelum	171	Bondelum	Dorf	141	2251	Behrendorf
				Bondelumfeld	Strsdlg.	30	2251	Behrendorf
				mit Erholung	Hof	.	2251	Behrendorf
129		Haselund	610	Brook	Dorf	80	2251	Haselund
				Brookfeld	Höfe	56	2251	Haselund
				Haselund	Dorf	184	2251	
				Haselundfeld	Hsgr.	24	2251	Haselund
				Kollund	Dorf	112	2251	Haselund
				Kollund, Schule	Hsgr.	71	2251	Haselund
				Neukrug	Hsgr.	17	2251	Haselund
				Norderkollundfeld	Höfe	20	2251	Haselund
				Osterkollundfeld	Höfe	46	2251	Haselund
137		Hoxtrup	122	Hoxtrup	Dorf	98	2251	Boxlund
				Kragelund	Hsgr.	24	2251	Boxlund
146		Löwenstedt	580	Löwenstedt	Dorf	311	2251	
				Löwenstedtfeld	Strsdlg.	131	2251	Löwenstedt
				Löwenstedtlund	Hsgr.	44	2251	Löwenstedt
				Ostenau	Dorf	77	2251	Löwenstedt
				Ostenaufeld	Höfe	17	2251	Löwenstedt
150		Norstedt	409	Norstedt	Dorf	261	2251	
				Norstedtfeld	Strsdlg.	82	2251	Norstedt bzw. Joldelund
				mit Hoffnung	Hof	.	2251	Norstedt
				Spinkebüll	Dorf	66	2251	Norstedt
167		Sollwitt	299	Ostersollwittfeld	Strsdlg.	47	2251	Sollwitt
				Pobüll	Dorf	87	2251	Sollwitt
				Sollwitt	Dorf	131	2251	
				Sollwittfeld	Strsdlg.	25	2251	Sollwitt
				Waldheim	Hof	9	2251	Sollwitt
171		Viöl	789	Ackebroe	Hsgr.	59	2251	Viöl
				Boxlund	Dorf	51	2251	
				Boxlundfeld	Höfe	16	2251	Boxlund
				Eckstock	Dorf	26	2251	Boxlund
				Lurup	Höfe	14	2251	Viöl
				Viöl	Kirchd.	479	2251	
				Viöl, Bahnhof	Bhf. u. Hsgr.	51	2251	Viöl
				Viöl, Siedlung	Sdlg.	69	2251	Viöl
				Viölfeld	Höfe	24	2251	Viöl
46		Wester Ohrstedt <i>in Wester Ohrstedt</i>	2 798					
112		Ahrenviöl	408	Ahrenviöl	Dorf	408	2251	

Statistische Kennziffer		Amt	Sitz der Amtsverwaltung		Einwohner 6. 6. 1961	Wohnplatz		Einwohner 6. 6. 1961	Post- leit- zahl	Postort bei Orten ohne Postanstalt
Amt	Gem.		amtsfreie Gemeinde	amtsangehörige Gemeinde						
113			Ahrenviölfeld		237	Ahrenviölfeld	Dorf	229	2251	Trela
						Nordergeilwang	Hof	8	2381	
132			Hochviöl		60	Hochviöl	Dorf	29	2251	Viöl
						Hochviölberg	Hsgr.	14	2251	Viöl
						Hochviölbusch	Hof	6	2251	Immenstedt
						Hochviölfeld	Höfe	11	2251	Viöl bzw. Immenstedt
140			Immenstedt		457	Feddersburg	Hof	4	2251	Wester Ohrstedt
						Immenstedt	Dorf	419	2251	Immenstedt bzw. Kielsburg
						Immenstedtfeld	Höfe	6	2251	
						Immenstedtholz	Forsths. u. Höfe	15	2251	Ahrenviöl bzw. Immenstedt
						Immenstedt, Bahnhof	Bhf. u. Hsgr.	7	2251	Immenstedt
						Kiel	Hsgr.	6	2251	Immenstedt
155			Oster Ohrstedt		384	Backenshörn	Hof	6	2251	Ohrstedt
						Backensholz	Hof	12	2251	Ohrstedt
						Bremsholm	Höfe	5	2251	Ohrstedt
						Niedamm	Hof	7	2251	Ohrstedt
						Oster Ohrstedt	Dorf	259	2251	Ohrstedt Ohrstedt
						Osterohrstedtfeld	Strsdlg.	78	2251	
164			Schwesing		529	Am Pfahl	Hsgr.	49	2251	Schwesing
						Augsburg	Hsgr.	41	2251	Kielsburg
						Engelsburg	Strsdlg.	37	2251	Kielsburg
						Hohlacker	Hsgr.	17	2250	Husum
						Osterholz	Hof	7	2251	Schwesing
						Schwesing	Kirchd.	302	2251	Schwesing Schwesing Schwesing bzw. Kielsburg
						Schwesing-Nord	Bhf.	5	2251	
						Schwesing-Süd	Bhf.	3	2251	
						Schwesingfeld	Höfe	22	2251	
						Spinkwang	Hof	11	2251	Schwesing
						Süderholz	Strsdlg.	35	2251	Schwesing
173			Wester Ohrstedt		723	Arl	Hof	13	2251	Wester Ohrstedt
						Arlfeld	Höfe	2	2251	Ohrstedt
						Brandenburg	Hof	10	2251	Wester Ohrstedt
						Bremsburg	Hsgr. u. Schule	23	2251	Ohrstedt
						Großbremsburg	Hof	14	2251	Ohrstedt
						Haneburg	Hsgr.	18	2251	Wester Ohrstedt
						Kleinbremsburg	Hof	12	2251	Ohrstedt
						Lütjenburg	Hof	8	2251	Wester Ohrstedt
						Neubrandenburg	Hof	6	2251	Wester Ohrstedt
						Ohlingslust	Forsths.	4	2251	Ohrstedt
						Ohrstedt, Bahnhof	Bhf. u. Hsgr.	146	2251	Ohrstedt
						Pfannendorf	Hsgr.	20	2251	Wester Ohrstedt
						Westerholz	Gut	62	2251	Ohrstedt
						Wester Ohrstedt	Dorf	385	2251	

# 37 Kreis Norderdithmarschen

Sitz der Kreisverwaltung: Heide

Statistische Kennziffer Amt	Kirchspielslandgemeinde <sup>1</sup> kirchspielsfreie Gemeinde <sup>1</sup> kirchspielsangeh. Gemeinde	Sitz Einwohner 6. 6. 1961	Wohnplatz		Einwohner 6. 6. 1961	Post- leit- zahl	Postort bei Orten ohne Postanstalt
01	Büsum						
	<i>in Büsum</i>	5 746					
114	Büsum	4 209	Büsum	Seebad	4 107	2242	Büsum
			Büsum, Fischmehlfabrik	Fbr.	3	2242	Büsum
			Erlengrund	Hof u. Wirtshs.	14	2242	Büsum
			Grethshof	Hof	6	2242	Büsum
			Groven <i>teilweise</i>	Hsgr.	19	2242	Büsum
			Hirtenstall	Hsgr.	12	2242	Büsum
			Holland	Hof	3	2242	Büsum
			Marienhof	Hof	9	2242	Büsum
			Neuenkoog <i>teilweise</i>	Strsdlg.	22	2242	Büsum
			Perle	Wirtshs.	4	2242	Büsum
			Schnappen	Hsgr.	10	2242	Büsum
115	Büsumer Deichhausen	192	Deichhausen	Dorf	185	2242	Büsum
			Grothshof	Hof	7	2242	Büsum
127	Hedwigenkoog	417	Hedwigenkoog	Strsdlg.	417	2242	Büsum bzw. Reinsbüttel
			<i>mit</i> Hirtenstall	Hof	.	2241	Reinsbüttel
			Majorshof	Hof	.	2241	Reinsbüttel
			Purnurr	Hsgr.	.	2241	Reinsbüttel
			Schüttenhörn	Hsgr.	.	2241	Reinsbüttel
			Westerkoog	Hsgr.	.	2241	Reinsbüttel
149	Österdeichstrich	223	Osterhof, Gut	Gut	15	2242	Büsum
			Österdeichstrich	Dorf	208	2242	Büsum
			<i>mit</i> Draen	Hsgr.	.	2242	Büsum
			Osterhof, Bahnhof	Bhf.	.	2242	Büsum
169	Warwerort	147	Kretjenkoog	Hof	20	2242	Büsum
			Wasserkooog	Hsgr.	7	2242	Büsum
			Warwerort	Strsdlg.	120	2242	Büsum
			<i>mit</i> Neuenort	Hsgr.	.	2242	Büsum
			Nicolaihörn	Hsgr.	.	2242	Büsum
180	Westerdeichstrich	558	Dreikaten	Hsgr.	10	2242	Büsum
			Groven <i>teilweise</i>	Hsgr.	60	2242	Büsum
			Krim	Hsgr.	15	2242	Büsum
			Müschendorf	Hsgr.	31	2242	Büsum
			Neuhof	Hof	8	2242	Büsum
			Neuenkoog <i>teilweise</i>	Strsdlg.	27	2242	Büsum
			<i>mit</i> Augustenhof	Hof	.	2242	Büsum
			Sonnenhof	Hof	.	2242	Büsum
			Stinteck	Hsgr.	107	2242	Büsum
			Westerdeichstrich	Dorf	300	2242	Büsum
04	Delve						
	<i>in Delve</i>	1 176					
112	Bergewörden	47	Bergewörden	Dorf	47	2246	Hennstedt
117	Delve	619	Delve	Kirchd.	598	2241	
			Delverdeich	Hsgr.	11	2241	Delve
			Delverort	Hof	5	2241	Delve
			Langenhorn	Hof	5	2241	Delve
134	Hollingstedt	339	Altenkamp	Hsgr.	6	2241	Delve
			Hollingstedt	Dorf	314	2241	
			<i>mit</i> Krusenbusch	Hsgr.	.	2241	Delve
			Lopshop	Hsgr.	.	2241	Delve
			Hollingstedtermühle	Hsgr.	16	2241	Delve
			Viertel	Hsgr.	3	2241	Delve
160	Schwienhusen	171	Fährhaus	Haus	5	2241	Delve

1) Vergleiche "Erläuterungen zum Wohnplatzverzeichnis" im Anhang



Statistische Kennziffer Amt	Kirchspielslandgemeinde <sup>1</sup> Kirchspielsfreie Gemeinde <sup>1</sup> Kirchspielsangeh. Gemeinde	Sitz Einwohner 6. 6. 1961	Wohnplatz		Einwohner 6. 6. 1961	Post- leit- zahl	Postort bei Orten ohne Postanstalt	
07	128	Heide, Stadt	19 983	Schwienhusen	Dorf	166	2241	Delve
				mit Schweineweide	Hsgr.	.	2241	Delve
10	130	Hemme in Hemme	1 077	Heide	Stadt	19 895	2240	Heide
				mit Rüssdorf	Stadtfl.	.	2240	
				Hochfeld	Hsgr.	88	2240	
130	Hemme	796	Bargen teilweise	Dorf	15	2241	Wittenwurth	
				Hemme	Kirchd.	527	2241	Hemme
				Hemmerfeld	Strsdlg.	33	2241	
				Hemmerwurth	Dorf	108	2241	
136	Karolinenkoog	281	Zennhusen	Dorf	113	2241	Karolinenkoog Karolinenkoog Karolinenkoog	
				Karolinenkoog	Strsdlg.	281		2241
				mit Möllers Höfe	Höfe	.		2241
				Pfahlershof	Hof	.		2241
13	Kirchspiel Hennstedt in Hennstedt	4 760	Schäferhaus	Hsgr.	.	2241		
				111	Barkenholm	233	Barkenholm	Dorf
119	Fedderingen	285	Berg	Hsgr.	22	2241	Barkenholm	
				Holmblock	Haus	3	2241	Linden
				Stüv	Hsgr.	23	2241	Barkenholm
				Voßberg	Hsgr.	17	2241	Barkenholm
122	Glüsing	124	Dammbück	Hsgr.	14	2241	Fedderingen	
				Fedderingen	Dorf	215	2241	
				Hochfeld teilweise	Strsdlg.	29	2246	Hennstedt
				Mannecker	Hsgr.	27	2241	Kleve
124	Hägen	77	Glüsing	Dorf	106	2241		
				Glüsingerbergen	Hsgr.	18	2241	Glüsing
131	Hennstedt	1 842	Apeldör	Hsgr.	25	2241	Glüsing	
				Brandmoor teilweise	Strsdlg.	26	2241	Linden
				Busch	Strsdlg.	43	2246	Hennstedt
				Feierabend	Hsgr.	16	2246	Hennstedt
				Hennstedt	Kirchd.	1 458	2246	
				mit Kleverweg teilweise	Ortstl.	.	2246	Hennstedt
				Hochfeld teilweise	Strsdlg.	3	2246	Hennstedt
				Horst	Dorf	69	2246	Hennstedt
				Julianka	Hof	7	2246	Hennstedt
				Kakerberg	Hsgr.	21	2246	Hennstedt
				Kummerfeld	Hsgr.	47	2246	Hennstedt
				Landweg	Hsgr.	9	2246	Hennstedt
				Neuhof	Hsgr.	4	2246	Hennstedt
				Neuhof, Lager	Lager	15	2246	Hennstedt
				Östermoor	Höfe	17	2246	Hennstedt
				Pferdekrug	Hsgr.	51	2246	Hennstedt
				Pferdekrugsweg	Hsgr.	8	2246	Hennstedt
				Rosengarten	Hof	2	2246	Hennstedt
				Verschönerung	Hsgr.	6	2246	Hennstedt
				Wildbahn	Hof	3	2246	Hennstedt
Wilhelmshöhe	Hof	12	2246	Hennstedt				
137	Kleve	435	Hehm	Hsgr.	20	2254	Friedrichstadt	
				Kleve	Dorf	335	2241	
				Kleverweg teilweise	Hsgr.	13	2246	Hennstedt

1) Vergleiche "Erläuterungen zum Wohnplatzverzeichnis" im Anhang

Statistische Kennziffer Amt	Kirchspielslandgemeinde <sup>1</sup> kirchspielsfreie Gemeinde <sup>1</sup> kirchspielsangeh. Gemeinde	Sitz Einwohner 6. 6. 1961	Wohnplatz		Einwohner 6. 6. 1961	Post- leit- zahl	Postort bei Orten ohne Postanstalt			
141	Linden	705	Nordfeld	Hsgr.	22	2254	Friedrichstadt			
			Westermoor	Strsdlg.	45	2246	Hennstedt			
			Brandmoor <i>teilweise</i>	Strsdlg.	20	2241	Linden			
			Glüsingerweg	Hsgr.	90	2241	Linden			
			Linden	Dorf	421	2241				
			Lindenerkoog	Hsgr.	73	2241	Linden			
			Pahlkrug	Dorf	101	2241	Linden			
			Norderheistedt	Dorf	125	2241	Süderheistedt			
			Buttermilchskrug	Wirtshs.	7	2254	Friedrichstadt			
			Hauberg	Hof	9	2254	Friedrichstadt			
146	Norderheistedt	125	Süderheistedt	Dorf	125	2241	Süderheistedt			
			Schlichting	Kirchd.	306	2241				
			mit Kleinmoor	Hsgr.	.	2241	Schlichting			
			Schlichtinger Neuerkoog	Strsdlg.	41	2241	Schlichting			
158	Schlichting	380	Schlichtingermoor	Hsgr.	17	2241	Schlichting			
			Süderheistedt	Hsgr.	7	2241	Süderheistedt			
164	Süderheistedt	399	Süderheistedt	Dorf	392	2241				
			Wiemerstedt	Dorf	155	2241				
181	Wiemerstedt	155	Wiemerstedt	Dorf	155	2241				
			Lunden							
16	<i>in Lunden</i>	4 775								
123	Groven	185	Flehderwurth	Hsgr.	25	2247	Lunden			
			Groven	Dorf	50	2241				
			Mahde	Strsdlg.	25	2247	Lunden			
			Nesserdeich	Strsdlg.	60	2241	Groven			
138	Krempel	474	Wollersum	Hsgr.	25	2247	Lunden			
			Krempel	Dorf	474	2247	Lunden			
139	Lehe	863	Dammfeld	Hof	5	2241	Sankt Annen			
			Lehe	Dorf	759	2247	Lunden			
			mit Dahrenwurth	Ortstl.	.	2247	Lunden			
			Leherfeld	Strsdlg.	25	2241	Sankt Annen			
			Lundenerkoog	Höfe	26	2247	Lunden			
			Preil	Dorf	48	2247	Lunden			
143	Lunden	2 260	Lunden	Hptort	2 260	2247				
			Bargen <i>teilweise</i>	Dorf	159	2241	Wittenwurth			
153	Rehm-Flehde-Bargen	562	Flehde	Dorf	83	2241	Rehm			
			Rehm	Dorf	320	2241				
			Bösbüttel	Hsgr.	13	2254	Friedrichstadt			
155	Sankt Annen	431	Dammsdeich	Hsgr.	16	2241	Sankt Annen			
			Eiderdeich	Hsgr.	12	2254	Friedrichstadt			
			Fährhof	Wirtshs.	8	2254	Friedrichstadt			
			Hemshof	Hof	6	2241	Sankt Annen			
			Neuensiel	Hsgr.	23	2241	Sankt Annen			
			Sankt Annen	Kirchd.	353	2241				
			mit Sankt Annen-Damm	Ortstl.	.	2241	Sankt Annen			
			Sankt Annen-Neufeld	Ortstl.	.	2241	Sankt Annen			
			Sankt Annen-Österfeld	Strsdlg.	.	2254	Friedrichstadt			
			Sankt Annen-Westerbur	Hsgr.	.	2241	Sankt Annen			
			19 144	Neuenkirchen	1 227	Blankenmoor	Dorf	263	2241	Neuenkirchen
						Böddinghusen	Strsdlg.	27	2241	Strübbel bzw. Neuenkirchen
Dellweg <i>teilweise</i>	Höfe	60				2241	Neuenkirchen			
Heuwisch	Dorf	98				2241	Neuenkirchen			

1) Vergleiche "Erläuterungen zum Wohnplatzverzeichnis" im Anhang

Statistische Kennziffer Amt	Kirchspielslandgemeinde <sup>1</sup> Kirchspielsfreie Gemeinde <sup>1</sup> Kirchspielsangeh. Gemeinde	Sitz Einwohner 6. 6. 1961	Wohnplatz		Einwohner 6. 6. 1961	Post- leit- zahl	Postort bei Orten ohne Postanstalt						
22	Norderwörden <i>in Wörden</i>	624	Neuenkirchen	Kirchd.	362	2241	Neuenkirchen						
			Sommerhusen	Höfe	24	2241							
			Strübbel	<i>teilweise</i> Dorf	11	2241							
			Tiebensee	Dorf	311	2241							
			Tödienwisch	Dorf	51	2241							
			Weißemoor	Strsdlg.	18	2241							
			Wulfenhusen	Hof	2	2244							
			120	Friedrichsgabekoog	152	Friedrichsgabekoog		Strsdlg.	152	2241	Reinsbüttel		
						<i>mit</i> Osthof		Hof	.	2241	Reinsbüttel		
						Wasmerhof		Hof	.	2241	Reinsbüttel		
Westhof	Hof	.				2241	Reinsbüttel						
147	Norderwörden	472				Dellweg	<i>teilweise</i> Höfe	4	2240	Heide			
						Edemannswisch	Dorf	79	2241				
						Edemannswurth	Höfe	38	2241	Edemannswisch			
						Nannemannshusen	Höfe	19	2241	Edemannswisch			
						Överwisch	Höfe	50	2240	Heide bzw. Neuenwisch			
						Poppenhusen	Höfe	52	2241	Edemannswisch			
			Sachsenbande	Hsgr.	17	2241	Edemannswisch						
			Wellinghusen	Dorf	77	2241							
			Wennemannswisch	Dorf	136	2240	Heide						
			25	165	Süderholm	692	Bennewohld	Dorf	56	2241	Süderholm		
Dorlensch	Hsgr.	8					2241	Süderholm					
Duvenheide	Hsgr.	14					2241	Süderholm					
Nordhastedterchaussee	Hsgr.	91					2241	Süderholm					
Süderholm	Dorf	523					2241						
28	Tellingstedt <i>in Tellingstedt</i>	6 932	116	Dellstedt	740	Dellstedt	Dorf	706	2241				
						Im Felde (= Erkrün)	Hsgr.	19	2241	Dellstedt			
						Rethbucht	Hsgr.	15	2241	Dellstedt			
						118	Dörpling	560	Dörpling	Dorf	466	2241	
									Hohenlieth	Hsgr.	94	2241	Tielenhemme
						121	Gaushorn	191	Gaushorn	Dorf	191	2241	
						133	Hövede	94	Breitenberg	Hsgr.	9	2241	Schalkholz
									Hövede	Dorf	75	2241	Schalkholz
									Schalkholzerweg	Hsgr.	10	2241	Schalkholz
						140	Lendern	108	Lendern	Dorf	62	2245	Tellingstedt
Lendernfeld	Strsdlg.	46	2245	Tellingstedt									
142	Lüdersbüttel	145	Lendernhude	Hsgr.	25	2241	Lüdersbüttel						
			Lüdersbüttel	Dorf	120	2241							
151	Pahlen	1 000	Pahlen	Kirchd.	984	2241							
			<i>mit</i> Lüttjenkamp	Ortstl.	.	2241	Pahlen						
			Pahlhude	Ortstl.	.	2241	Pahlen						
			Klumpen	Hsgr.	16	2241	Pahlen						
152	Rederstall	181	Bergelieth	Dorf	67	2241	Barkenholm						
			Rederstall	Dorf	114	2241	Barkenholm						
156	Schalkholz	534	Dornhorst	Hof	4	2241	Schalkholz						
			Finkenburg	Hsgr.	7	2241	Schalkholz						
			Kreuzberg	Hsgr.	5	2241	Schalkholz						
			Krim	Strsdlg.	71	2241	Schalkholz						
			Schalkholz	Dorf	364	2241							

1) Vergleiche "Erläuterungen zum Wohnplatzverzeichnis" im Anhang

Statistische Kennziffer Amt	Kirchspielslandgemeinde <sup>1</sup> Kirchspielsfreie Gemeinde <sup>1</sup> Kirchspielsangeh. Gemeinde	Sitz Einwohner 6. 6. 1961	Wohnplatz		Einwohner 6. 6. 1961	Post- leit- zahl	Postort bei Orten ohne Postanstalt
			Steinkrug	Hsgr.	32	2241	Schalkholz
			Vierth	Hsgr.	51	2241	Schalkholz
157	Schelrade	144	Schelrade	Dorf	144	2245	Tellingstedt
166	Tellingstedt	1 786	Oesterborstelerfeld	Hsgr.	67	2245	Tellingstedt
			Stockwedel	Hsgr.	16	2245	Tellingstedt
			Tellingstedt	Kirchd.	1 693	2245	Tellingstedt
			mit Oesterborstel	Ortstl.	.	2245	Tellingstedt
			Tellingstedterweide	Hsgr.	10	2245	Tellingstedt
167	Tielenhemme	218	Eiderdeich	Hsgr.	114	2241	Tielenhemme
			Schüttingdeich	Strsdlg.	104	2241	Tielenhemme
168	Wallen	64	Wallen	Dorf	64	2241	Delve
173	Wellerhoop	47	Wellerhoop	Dorf	47	2245	Tellingstedt
174	Welmbüttel	293	Welmbüttel	Dorf	293	2241	
179	Westerborstel	92	Westerborstel	Dorf	92	2245	Tellingstedt
182	Wrohm	735	Altenfähre	Hsgr.	36	2241	Wrohm
			Lexfähre	Hsgr.	18	2241	Wrohm
			Neuenfähre	Dorf	63	2241	Wrohm
31	Weddingstedt		Wrohm	Dorf	618	2241	
	in Weddingstedt	3 150					
113	Borgholz	158	Borgholz	Dorf	124	2241	Weddingstedt
			Dellweg teilweise	Höfe	23	2241	Neuenkirchen
			Hohenrade	Haus	3	2241	Weddingstedt
			Nordfeld	Haus	8	2241	Weddingstedt
150	Ostrohe	605	Beim Steinofen	Hsgr.	110	2240	Heide
			Grundhof	Hof	8	2240	Heide
			Kringelkrug	Dorf	240	2240	Heide
			Ostrohe	Dorf	137	2241	
			Spanngrund	Hsgr.	110	2240	Heide
161	Stelle-Wittenwuth	503	Dellweg teilweise	Höfe	4	2240	Heide
			Dollenburen	Hsgr.	13	2241	Stelle
			Stelle	Dorf	239	2241	
			Wittenwuth	Dorf	247	2241	
170	Weddinghusen	338	Louisenbad	Hsgr.	41	2241	Weddinghusen
			Sophienhof	Hsgr.	29	2240	Heide
			Vogelsong	Haus	6	2241	Weddinghusen
			Waldstedt teilweise	Sdlg.	88	2240	Heide
			Weddinghusen	Dorf	174	2241	
171	Weddingstedt	1 107	Heidkrug	Hsgr.	9	2241	Weddingstedt
			Stellerdamm	Hof	2	2241	Weddingstedt
			Waldhaus	Hof	7	2240	Heide
			Waldstedt teilweise	Sdlg.	306	2240	Heide
			Weddinghusen, Bahnhof	Bhf. u. Hsgr.	39	2241	Weddinghusen
			Weddingstedt	Kirchd.	705	2241	
			Weddingstedt, Forsthof	Hsgr.	39	2241	Weddingstedt
178	Wesseln	439	Dellweg teilweise	Höfe	4	2240	Heide
			Jerusalem	Haus	7	2240	Heide
			Rugenbarg	Hsgr.	12	2241	Wesseln
			Wesseln	Dorf	285	2241	
			Wesselnbrook	Siedlg.	81	2241	Wesseln
34	Wesselburen		Wildpfal	Dorf	50	2241	Wesseln
	in Wesselburen	3 420					
125	Haferwisch-Poppenwuth	131	Haferwisch	Dorf	45	2241	Haferwisch-Poppenwuth

1) Vergleiche "Erläuterungen zum Wohnplatzverzeichnis" im Anhang

Statistische Kennziffer	Kirchspielslandgemeinde <sup>1</sup> kirchspielsfreie Gemeinde <sup>1</sup> kirchspielsangeh. Gemeinde	Sitz Einwohner 6. 6. 1961	Wohnplatz		Einwohner 6. 6. 1961	Post- leit- zahl	Postort bei Orten ohne Postanstalt	
			Amt	Gem.				
			Poppenwurth	Strsdlg.	86	2241	Hoferwisch- Poppenwurth	
126	Hassenbüttel	59	Hartenkröge <i>teilweise</i> Hassenbüttel	Hsgr. Dorf	11 48	2241 2241	Hassenbüttel	
129	Hellschen-Heringsand- Unterschaar	221	Hellschen <i>mit</i> Hellschenerweg Heringsand Unterschaar	Dorf Strsdlg. Strsdlg. Strsdlg.	121 . 73 27	2241 2241 2241 2241	Hellschen  Hellschen	
132	Hillgroven	144	Hillgroven	Strsdlg.	144	2241		
135	Jarrenwisch-Hödienwisch	178	Hödienwisch	Höfe	37	2241	Jarrenwisch- Hödienwisch bzw. Wesselburen	
			Jarrenwisch	Dorf	141	2241	Jarrenwisch- Hödienwisch	
145	Norddeich	505	Balkhähm Hauberg Norddeich	Hof Hof Dorf	3 4 498	2241 2241 2241	Heringsand Hillgroven	
154	Reinsbüttel	411	Reinsbüttel Reinsbüttelerweide Rosenschloß Spargreet Wahrdamm Weidehof	Dorf Höfe Hof Hof Hsgr. Hof	329 11 7 7 52 5	2241 2241 2241 2241 2241 2241	Reinsbüttel Reinsbüttel Reinsbüttel Reinsbüttel Reinsbüttel Reinsbüttel	
159	Schülp	655	Götjen Norderdeichweg Schafegreth Schülp Schülperhalbweg Schülperneuensiel <i>teilweise</i> Schülpersiel Schülperweide Wehlkate	Haus Hsgr. Hof Dorf Hsgr. Hsgr. Hsgr. Strsdlg. Haus	7 8 5 365 61 49 9 146 5	2241 2241 2241 2241 2241 2241 2241 2241 2241	Schülp Schülp Schülp Schülp Schülp Schülp Schülp Schülp Schülp	
162	Strübbel	161	Durchstich Schülperaltensiel Schülperneuensiel <i>teilweise</i> Strübbel <i>teilweise</i>	Hsgr. Hsgr. Hsgr. Hsgr. Dorf	5 14 30 112	2241 2241 2241 2241	Strübbel Schülp Schülp	
163	Süderdeich	422	Bojekammer Fahrengreth Hammweg Süderdeich	Hof Hof Hof Dorf	5 6 2 409	2244 2244 2241 2244	Wesselburen Wesselburen Heringsand	
172	Wehren-Oken	89	Oken Wehren	Höfe Strsdlg.	8 81	2244 2241	Wesselburen Jarrenwisch- Hödienwisch	
176	Wesselburener Deichhausen	135	Wesselburener Deichhausen Hartenkröge <i>teilweise</i> Neulandsweg	Dorf Hsgr. Hsgr.	101 9 25	2241 2241 2251	Reinsbüttel Hassenbüttel Hassenbüttel	
177	Wesselburenerkoog	309	Wesselburenerkoog <i>mit</i> Seehof	Strsdlg. Hof	309 .	2241 2241	Wesselburenerkoog	
37	175	Wesselburen, Stadt	3 592	Wesselburen	Stadt	3 592	2244	

1) Vergleiche "Erläuterungen zum Wohnplatzverzeichnis" im Anhang

# 38 Kreis Oldenburg (Holstein)

Sitz der Kreisverwaltung: Oldenburg (Holstein)

Statistische Kennziffer		Amt	Sitz der Amtsverwaltung	amtsfreie Gemeinde	am.sangehörige Gemeinde	Einwohner 6. 6. 1961	Gemeindeteil <sup>1)</sup>	Wohnplatz	Einwohner 6. 6. 1961	Post-leit-zahl	Postort bei Orten ohne Postanstalt
01			Bannesdorf			2 279					
	113		in Burg (Fehmarn)								
			Bannesdorf			1 313	Bannesdorf		226		
							Bannesdorf	Dorf	226	2449	
							Klausdorf		159		
							Klausdorf	Dorf	159	2449	Bannesdorf
							Niendorf		194		
							Niendorf	Dorf	194	2449	Bannesdorf
							Ostermarkelsdorf		63		
							Ostermarkelsdorf	Dorf	63	2448	Burg
							Presen		75		
							Presen	Dorf	75	2449	Bannesdorf
							Puttgarden		428		
							Johannisberg	Hsgr.	9	2449	Puttgarden
							Krummensiek	Hof	15	2449	Puttgarden
							Marienleuchte	Hsgr. u. L.T.	43	2449	Puttgarden
							Mattiasfelde	Hof	6	2449	Puttgarden
							Puttgarden	Dorf u. Bhf.	321	2449	
							Puttgarden, Lager	Lager	34	2449	Puttgarden
							Todendorf		168		
							Todendorf	Dorf	168	2449	
	134		Meeschendorf (Fehmarn)			966	Gahlendorf		80		
							Gahlendorf	Dorf	80	2449	Meeschendorf
							Meeschendorf		214		
							Meeschendorf	Dorf u. Seebad	214	2449	
							Sahrendorf		265		
							Neue Tiefe	Hsgr.	190	2448	Burg
							Sahrendorf	Dorf	75	2448	Burg
							Staberdorf		180		
							Staberdorf	Dorf	158	2449	Meeschendorf
							Staberhof	Gut	18	2449	Meeschendorf
							Staberhuk	L.T.	4	2449	Meeschendorf
							Vitzdorf		227		
							Katarinenhof	Dorf	122	2449	Meeschendorf
							Vitzdorf	Dorf	105	2449	Meeschendorf
04	115		Burg (Fehmarn), Stadt			4 621	Burg	Stadt u. Seebad	4 608	2448	
							mit Burgstaaken	Stadttl.	.	2448	Burg
							Burgtiefe	Hsgr.	13	2448	Burg
07			Cismar in Cismar			2 817					
	116		Cismar			1 697	Cismar		820		
							Cismar	Kirchd.	477	2434	
							Cismarfelde	Hsgr.	61	2434	Cismar
							Henriettenhof	Gut	46	2434	Cismar
							Kattenberg	Hsgr.	63	2434	Cismar
							Klockenhagen	Hof	3	2434	Cismar
							Kojendiek	Hsgr.	15	2434	Cismar
							Kolauerhof	Hsgr.	62	2434	Cismar
							Poggenpohl	Hsgr.	17	2434	Cismar
							Rotenhuse	Hsgr.	51	2434	Cismar
							Stadtfurt teilweise	Hsgr.	6	2434	Cismar

1) Vergleiche "Erläuterungen zum Wohnplatzverzeichnis" im Anhang

Statistische Kennziffer Amt	Gem.	Amt Sitz der Amtsverwaltung amtsfreie Gemeinde amtsangehörige Gemeinde	Einwohner 6. 6. 1961	Gemeindeteil <sup>1)</sup>		Einwohner 6. 6. 1961	Post- leit- zahl	Postort bei Orten ohne Postanstalt
				Wohnplatz				
				Staub	Haus	5	2434	Cismar
				Voßberg	Hsgr.	6	2434	Cismar
				Wintersberg	Hof	8	2434	Cismar
				Guttau		500		
				Grönwohldshorst	Dorf	144	2431	
				Gruberhagen	teilweise Dorf	53	2431	Grönwohldshorst
				Guttau	Dorf	215	2431	Grönwohldshorst
				Klostersee	Gut	62	2431	Grönwohldshorst
				Moorhof	Haus	7	2431	Grönwohldshorst
				Rittbruch	Hsgr.	12	2436	Kellenhusen
				Schütthörn	Hof	7	2431	Grönwohldshorst
				Lenste		245		
				Jasen	Hof	4	2434	Cismar
				Lenste	Dorf	189	2434	Cismar
				Lensterbek	Hsgr.	23	2434	Cismar
				Ziegelhof	Hof	29	2434	Cismar
				Rüting		132		
				Rüting	Dorf	108	2432	Lensahn
				Söhlen	Hsgr.	24	2432	Lensahn
130		Kellenhusen (Ostsee)	1 120	Bockhorst	Hsgr.	27	2436	Kellenhusen
				Kellenhusen	Seebad	1 075	2436	
				Kellenhusen, Forsthaus	Forsths.	6	2436	Kellenhusen
				Vogelsang	Hsgr.	12	2436	Kellenhusen
10	120	Göhl	1 062	Göhl		569		
				Göhl	Dorf	434	2441	
				Kremsdorf	Dorf	59	2441	Göhl
				Neuschwelbek	Hof	18	2441	Göhl
				Schwelbek	Gut	58	2441	Göhl
				Quals		493		
				Antoinettenhof	Gut	41	2441	Quals
				Christianstal	Gut	64	2441	Quals
				Gaarz	Gut	94	2441	Quals
				Gaarzerfelde	Höfe	12	2441	Quals
				Gaarzermühle	Hof	4	2441	Qualz
				Giebelberg	Hof	21	2441	Quals
				Lütjendorf	Hsgr.	21	2441	Quals
				Plügge	Dorf	91	2441	Quals
				Quals	Dorf	145	2441	
13	121	Gremersdorf	1 708	Altgalendorf		377		
				Altgalendorf	Dorf	139	2441	Kröb
				Nanndorf	Dorf	62	2441	Gremersdorf
				Techelwitz	Dorf	77	2441	Kröb
				Wandelwitz	Dorf	99	2441	Kröb
				Dazendorf		133		
				Dazendorf	Dorf	133	2441	Kembs
				Giddendorf		447		
				Friedrichstal	Gut	23	2441	Giddendorf
				Friedrichstalmühle	Haus	9	2441	Giddendorf
				Giddendorf	Dorf	173	2441	
				Jahnshof	Dorf	90	2441	Giddendorf
				Neuseegalendorf	Hsgr.	11	2442	Neukirchen
				Seegalendorf, Gut	Gut u. Hsgr.	141	2441	Giddendorf
				Gremersdorf		249		
				Bankendorf	Gut	34	2441	Gremersdorf
				Bollbrügge	Dorf	64	2441	Gremersdorf

1) Vergleiche "Erläuterungen zum Wohnplatzverzeichnis" im Anhang

Statistische Kennziffer		Amt	Sitz der Amtsverwaltung	Einwohner	Gemeindeteil <sup>1)</sup>		Einwohner	Post-	Postort
Amt	Gem.	amtsfreie Gemeinde	amtsangehörige Gemeinde	6. 6. 1961	Wohnplatz		6. 6. 1961	leit-	bei Orten ohne
								zahl	Postanstalt
16	122	Grömitz	3 781	Gremsdorf	Dorf		145	2441	
				Goldkamp	Hof		6	2441	Gremsdorf
				Kembs			89		
				Kembs	Dorf		89	2441	
				Neuratjensdorf			196		
				Neuratjensdorf	Dorf		171	2441	
				Rossee	Hsgr.		25	2447	Heiligenhafen
				Sulsdorf			87		
				Brauner Hirsch	Haus		9	2441	Gremsdorf
				Sulsdorf	Dorf		78	2441	Neuratjensdorf
				Teschendorf			130		
				Johannistal	Gut		60	2441	Kembs
				Neuteschendorf	Hsgr.		23	2441	Kembs
				Teschendorf	Dorf		47	2441	Kembs
				Brenkenhagen			206		
				Brenkenhagen	Dorf		206	2433	Grömitz
				Grömitz			3 261		
				Grömitz	Seebad		3 175	2433	
				Grömitzerhagen	Hsgr.		9	2434	Cismar
				Lensterstrand	Hsgr.		15	2434	Cismar
				Klosterseeschleuse	Haus		5	2434	Cismar
				Körnigk	Gut		43	2433	Grömitz
				Körnickerfelde	Hof		3	2433	Grömitz
				Krähenberg	Hof		7	2433	Grömitz
				Schleuse I	Hsr.		4	2434	Cismar
				Nienhagen			164		
				Niehof	Hof		16	2434	Cismar
				Nienhagen	Dorf		110	2434	Cismar
				Sandberg	Hsgr.		12	2431	Großschlamin
				Stadtfurt teilweise	Hsgr.		26	2434	Cismar
				Suxdorf			150		
				Brunsteen	Hsgr.		14	2431	Beschendorf
Hohelieth	Hof		2	2431	Beschendorf				
Hohenhorst	Hsgr.		14	2431	Beschendorf				
Karsruh	Hof		11	2433	Grömitz				
Suxdorf	Dorf		109	2433	Grömitz				
19	123	Großenbrode	1 920	Großenbrode			1 530		
				Großenbrode	Kirchd. u. Seebad		1 040	2443	
				Großenbroderfähre	Hsgr.		43	2443	Großenbrode
				Großenbroderfelde	Hsgr.		4	2443	Großenbrode
				Großenbrode-Kai	Hsgr.		357	2443	Großenbrode
				Großenbrode, Seefliegerhorst (Pomesinwerke)	Fbr. u. Hsgr.		49	2443	Großenbrode
				Heinrichsruh	Hof		21	2443	Großenbrode
				Lütjenhof	Hof		16	2443	Großenbrode
				Lütjenbrode			390		
				Eichtal	Hof		7	2447	Heiligenhafen
				Feldscheide	Hsgr.		19	2443	Großenbrode
				Klaustorf	Dorf		116	2447	Heiligenhafen
				Koppelhaus	Haus		9	2447	Heiligenhafen
				Lütjenbrode	Dorf		185	2447	Heiligenhafen
				Mittelhof	Hsgr.		48	2443	Großenbrode
				Neuklaustorf	Hof		6	2447	Heiligenhafen

1) Vergleiche "Erläuterungen zum Wohnplatzverzeichnis" im Anhang



Statistische Kennziffer	Amt Amt	Sitz der Amtsverwaltung amtsfreie Gemeinde amtsangehörige Gemeinde	Einwohner 6. 6. 1961	Gemeindeteil <sup>1)</sup> Wohnplatz	Einwohner 6. 6. 1961	Post- leit- zahl	Postort bei Orten ohne Postanstalt
22		Grube in Grube	3 637				
118		Dahme	1 339	Dahme Seebad	1 257	2435	
				Dahmerfelde Hsgr.	7	2431	Grube
				Dahmerschleuse Schöpfw.	2	2435	Dahme
				Dahmeshöved Hsgr. u. L.T.	44	2435	Dahme
				Gruberhagen teilweise Dorf	20	2431	Grönwohldshorst
				Hoffeld Hof	9	2431	Grube
124		Grube	1 180	Grube Kirchd. u. Seebad	621	2431	
				mit Gruberfähre Ortstl.	.	2431	Grube
				Gruberdieken Hsgr.	40	2431	Grube
				Gruberfelde Höfe	27	2431	Grube
				Gruberhagen teilweise Dorf	25	2431	Grönwohldshorst
				Konzerberg Sdlg.	151	2431	Grube
				Rosenfelde Gut	54	2441	Rosenhof
				Rosenhof Gut	73	2441	
				Siggeneben Dorf	62	2441	Rosenhof
				Singelkamp Sdlg.	127	2431	Grube
139		Riepsdorf	1 118	Altratjensdorf	332		
				Altratjensdorf Dorf	150	2431	
				Ardelpohl Hof	7	2431	Altratjensdorf
				Deikeshof Hof	5	2431	Grube
				Morest Hof	4	2434	Cismar
				Prinerberg Hof	6	2431	Altratjensdorf
				Quälhof Hof	9	2431	Altratjensdorf
				Ratjensdorferfelde Hof	6	2431	Altratjensdorf
				Sandkamp Hof	5	2431	Altratjensdorf
				Silberberg Hsgr.	14	2431	Altratjensdorf
				Steinkamp Hsgr.	4	2431	Grube
				Thomsdorf Dorf	122	2431	Altratjensdorf
				Koselau	239		
				Koselau Restgut u. Sdlg.	235	2431	
				Koselauermühle Hof	4	2431	Koselau
				Qaal	126		
				Finkenbusch Hsgr.	18	2431	Riepsdorf
				Kiwitt Hof	4	2431	Riepsdorf
				Qaal Dorf	96	2431	Riepsdorf
				Triangel Hof	8	2431	Riepsdorf
				Riepsdorf	421		
				Gosdorf Dorf	190	2431	
				Riepsdorf Dorf	231	2431	
25	126	Heiligenhafen, Stadt	8 863	Graswarder Hsgr.	9	2447	Heiligenhafen
				Heiligenhafen Stadt u. Seebad	6 801	2447	
				Heiligenhafen, Landeskrankenhaus	Krkhs. 1 706	2447	Heiligenhafen
				Hohlgrund Hof	9	2447	Heiligenhafen
				Ortmühle Hsgr.	217	2447	Heiligenhafen
				Steinwarder Hsgr.	16	2447	Heiligenhafen
				Strandhusen Hsgr.	105	2447	Heiligenhafen
28	127	Heringsdorf	1 302	Fargemiel	344		
				Augustenhof Gut	100	2444	Heringsdorf
				Fargemiel Dorf	160	2444	Heringsdorf
				Kalkberg Gut	42	2444	Heringsdorf
				Klenau Hsgr.	42	2441	Rosenhof

1) Vergleiche "Erläuterungen zum Wohnplatzverzeichnis" im Anhang

Statistische Kennziffer Amt   Gem.	Amt Sitz der Amtsverwaltung		Gemeindeteil <sup>1)</sup> Wohnplatz	Einwohner 6. 6. 1961	Post- leit- zahl	Postort bei Orten ohne Postanstalt
	amtsfreie Gemeinde	amtsangehörige Gemeinde				
			Heringsdorf	544		
			Görtz Gut	53	2444	Heringsdorf
			Heringsdorf Dorf	472	2444	
			Weilandtshof Hof	19	2444	Heringsdorf
			Klötzin	134		
			Klötzin Dorf	78	2444	Heringsdorf
			Rellin Dorf	51	2444	Heringsdorf
			Steenshof Hof	5	2444	Quals
			Süssau	280		
			Siggen Gut	96	2444	Heringsdorf
			Siggernermühle Hsgr.	16	2444	Heringsdorf
			Süssau Dorf	168	2444	Heringsdorf
31	Landkirchen	in Landkirchen		2 709		
112	Avendorf		Albertsdorf Dorf	154	2449	
			mit Gold Hsgr.		2449	Albertsdorf
			Avendorf Dorf	113	2449	
			Blieschendorf Dorf	55	2449	Avendorf
			mit Feldpotthaus Hof		2449	Landkirchen
			Fehmarnsund Dorf	216	2449	
			Strukkamp Dorf	149	2449	Avendorf
			Strukkamphuk L.T.	4	2449	Avendorf
			Wulfen Dorf	198	2449	Avendorf
			mit Bergmühle Hof		2449	Avendorf
131	Landkirchen		Altjellingsdorf	57		
			Altjellingsdorf Dorf	57	2449	Landkirchen
			Bisdorf	216		
			Bisdorf Dorf	216	2449	Landkirchen
			Gammendorf	206		
			Gammendorf Dorf u. Seebad	191	2449	
			Poggensiek Hof	6	2449	Gammendorf
			Seelust Hof	9	2449	Gammendorf
			Hinrichsdorf	56		
			Hinrichsdorf Dorf	56	2449	Todendorf
			Landkirchen	765		
			Landkirchen Kirchd.	765	2449	
			Mummendorf	92		
			Augustenberg Hof	8	2449	Landkirchen
			Hochfeldermühle Windmü.	3	2449	Landkirchen
			Mummendorf Dorf	71	2449	Landkirchen
			Rosenhof Hof	10	2449	Landkirchen
			Neujellingsdorf	133	2449	Landkirchen
			Auf dem Schlag Hsgr.	21	2449	Landkirchen
			Neujellingsdorf Dorf	72	2449	Landkirchen
			Westerbergen Hsgr.	40	2449	Landkirchen
			Sartjendorf	24	2449	Landkirchen
			Sartjendorf Dorf	24	2449	Landkirchen
			Teschendorf	74		
			Teschendorf Dorf	74	2449	Landkirchen
			Vadersdorf	197		
			Vadersdorf Dorf	197	2449	Gammendorf
34	132	Lensohn	Lensohn	3 116		
			Altdorf Hof	4	2432	Lensohn
			Brunskrug Hof	14	2432	Lensohn

1) Vergleiche "Erläuterungen zum Wohnplatzverzeichnis" im Anhang

Statistische Kennziffer	Amt <i>Sitz der Amtsverwaltung</i>		Einwohner 6. 6. 1961	Gemeindeteil <sup>1)</sup>		Einwohner 6. 6. 1961	Post- leit- zahl	Postort bei Orten ohne Postanstalt
	Amt	Gem.		amtsfreie Gemeinde	amtsangehörige Gemeinde			
				Hohenberg	Hof	13	2432	Lensahn
				Kabelhorsterhufe	Hof	3	2432	Lensahn
				Kronsbruchhufe	Hof	7	2432	Lensahn
				Lensahn	Hptort	3 053	2432	
				Rosenhof	Hof	17	2432	Lensahn
				Rugenhandschen	Hof	5	2432	Lensahn
				Lensahnerhof		229		
				Lensahnerhof	Gut	229	2432	Lensahn
				Petersdorf		175		
				Johanneshof	Gut	55	2432	Lensahn
				Petersdorf, Dorf	Dorf	20	2432	Lensahn
				Petersdorf, Gut	Gut	79	2432	Lensahn
				Speckkatzen	Hsgr.	21	2432	Lensahn
				Sipsdorf		318		
				Grüner Hirsch	Hsgr. u. Fbr.	47	2432	Lensahn
				Moosbruch	Hsgr.	19	2432	Lensahn
				Op de Luhr	Hsgr.	11	2431	Sipsdorf
				Schanze	Hof	4	2432	Lensahn
				Sipsdorf	Dorf	237	2431	
				Wahrendorf		130		
				Wahrendorf	Dorf	130	2432	Lensahn
37		Lensahn - Land in Lensahn	2 833					
	114	Beschendorf	553	Beschendorf	Dorf	377	2431	
				Nienrade	Dorf	108	2431	Beschendorf
				Radeberg	Sdlg.	68	2431	Beschendorf
	119	Damlos	622	Damlos	Dorf	452	2431	
				Edeberg	Höfe	10	2431	Damlos
				Lübbersdorf, Siedlung teilweise	Sdlg.	53	2440	Oldenburg
				Sebent	Dorf	107	2431	Damlos
	125	Harmsdorf	842	Einhaus	Gut	63	2431	Harmsdorf
				Ernefeldshufe	Hof	4	2431	Harmsdorf
				Großenbrookshufe	Hof	4	2431	Kreuzkate
				Güldenstein	Gut	193	2432	Lensahn
				mit Ernestinenlust	Hof	.	2432	Lensahn
				Wandrerruh	Hof	.	2432	Lensahn
				Harmsdorf	Dorf	481	2431	
				Harmsdorfermühle	Hof	8	2431	Harmsdorf
				Kayhof	Gut	55	2431	Harmsdorf bzw. Kreuzkate
				mit Baumkate	Haus	.	2431	Harmsdorf
				Schwarze Lappenkate	Haus	.	2431	Harmsdorf
				Kremperkate	Forsths.	13	2432	Lensahn
				Krögenkate (= Krönskate)	Hof	4	2431	Kreuzkate
				Övelgönerhufe	Hof	5	2431	Harmsdorf
				Rantzaufelde	Hof	5	2431	Harmsdorf
				Weiberbergshufe	Hof	7	2431	Harmsdorf
	128	Kabelhorst	393	Am Grevenbach (= Grünbek)	Hsgr.	31	2432	Lensahn
				Elkensteert	Hsgr.	20	2432	Lensahn
				Kabelhorst	Dorf	174	2432	Lensahn
				Masselberg	Hof	6	2432	Lensahn
				Schwiekenkuhl	Dorf	162	2432	Lensahn

1) Vergleiche "Erläuterungen zum Wohnplatzverzeichnis" im Anhang

Statistische Kennziffer	Amt <i>Sitz der Amtsverwaltung</i>		Einwohner 6. 6. 1961	Gemeindeteil <sup>1)</sup>		Einwohner 6. 6. 1961	Post- leit- zahl	Postort bei Orten ohne Postanstalt
	Amt	Gem.		amtsfreie Gemeinde	amtsangehörige Gemeinde			
133			423	Bökenberg	Dorf	63	2432	Lensohn
				Manhagen	Dorf	169	2432	Lensohn
				Manhagenerfelde	Dorf	66	2432	Lensohn
				Schwienhagen	Hsgr.	41	2434	Cismar
				Sievershagen	Gut	84	2431	Beschendorf
40	135	Neukirchen	1 346	Kraksdorf		400		
				Godderstorf	Gut	65	2442	Neukirchen
				Kraksdorf	Dorf	128	2442	Neukirchen
				Michaelsdorf	Dorf	53	2442	Neukirchen
				Sahna	Hof	24	2442	Neukirchen
				Satjewitz	Gut	102	2442	Neukirchen
				Wulfshof	Gut	28	2444	Heringsdorf
				Neukirchen		614		
				Bürau	Gut	52	2442	Neukirchen
				Georgshof	Hof	12	2442	Neukirchen
				Klingstein	Hsgr.	26	2442	Neukirchen
				Meeschendorf	Dorf.	68	2442	Neukirchen
				Meeschendorferweide	Höfe	18	2442	Neukirchen
				Neukirchen	Kirchd. u.			
					Seebad	408	2442	
				Neukirchen, Bahnhof	Bhf.	30	2442	Neukirchen
				mit Deutsche				
				Milchwerke	Fbr.		2442	Neukirchen
				Sütel		332		
				Bergmühle	Hof	6	2447	Heiligenhafen
				Funkhaus	Haus	3	2447	Heiligenhafen
				Löhrstorf	Gut	138	2442	Neukirchen
				Ölendorf	Dorf	78	2442	Neukirchen
				Ostermade	Hsgr.	11	2442	Neukirchen
				Seekamp	Gut	45	2447	Heiligenhafen
				Sütel	Dorf	51	2442	Neukirchen
43	136	Neustein in Holstein, Stadt	14 466	Dörpstede	Hof	6	2431	Pelzerhaken
				Hospitalmühle	Höfe	21	2430	Neustadt
				Krepperort	Haus	9	2431	Altenkrempe
				Neustadt	Stadt	12 636	2430	
				Neustadt,				
				Landeskrankenhaus	Krkhs.	1 092	2430	Neustadt
				Pelzerhaken	Seebad	548	2431	
				Rettin	Seebad	128	2431	Pelzerhaken
				Ruhleben	Hof	14	2431	Pelzerhaken
				Schackenkamp	Hof	12	2431	Pelzerhaken
46	137	Oldenburg (Holstein), Stadt	9 338	Kröß		281		
				Ernsthausen	Gut	44	2441	Kröß
				Georgenhof	Hsgr.	7	2441	Kröß
				Kröß	Dorf	230	2441	
				Lübbersdorf		324		
				Johannisdorf	Dorf	89	2440	Oldenburg
				mit Die Hufe	Hof		2440	Oldenburg
				Klöterkate	Hof		2440	Oldenburg
				Lübbersdorf	Restgut	123	2440	Oldenburg
				mit Lübbersdorf,				
				Kleinsthofsiedlung	Sdlg.		2440	Oldenburg
				Lübbersdorf, Siedlung				
				teilweise	Sdlg.	88	2440	Oldenburg
				Lübbersdorferbaum	Hsgr.	24	2440	Oldenburg

1) Vergleiche "Erläuterungen zum Wohnplatzverzeichnis" im Anhang

Statistische Kennziffer	Amt Sitz der Amtsverwaltung		Einwohner 6. 6. 1961	Gemeindeteil <sup>1)</sup>		Einwohner 6. 6. 1961	Post- leit- zahl	Postort bei Orten ohne Postanstalt					
	Amt	Gem.		amtsfreie Gemeinde	amtsangehörige Gemeinde				Wohnplatz				
49	117	Petersdorf	in Petersdorf (Fehmarn)	2 553	Oldenburg	7 485							
					Bruch	Hsgr.	6	2440	Oldenburg				
					Bungsberg	Hof	3	2431	Damlos				
					Hohelieth	Bwhs. u. Hof	3	2440	Oldenburg				
					Oldenburg	Stadt	7 444	2440					
					Rehkamp	Höfe	29	2441	Göhl				
					Putlos		724	2440	Oldenburg				
					Wessek		524						
					Dannau	Dorf	286	2440	Oldenburg				
					Großwessek	Dorf	43	2440	Oldenburg				
					Kleinwessek	Dorf	195	2440	Oldenburg				
					138	Dänschendorf	Petersdorf (Fehmarn)	1 806	Altenteil		45		
									Altenteil	Dorf	45	2449	Dänschendorf
									Dänschendorf		403		
									Dänschendorf	Dorf	398	2449	
									Dorotheenhof	Hof	5	2449	Dänschenhof
									Schlagsdorf		114		
Schlagsdorf	Dorf	114	2449	Petersdorf									
Wenkendorf		78											
Teichhof	Hof	3	2449	Gammendorf									
Wenkendorf	Dorf	75	2449	Gammendorf									
Westermarkelsdorf		107											
Westermarkelsdorf	Dorf	101	2449	Petersdorf									
Westermarkelsdorf, Leuchtturm	L.T.	6	2449	Petersdorf									
Bojendorf		103											
Bojendorf	Dorf	95	2449	Petersdorf									
Wallnau	Hoff	8	2449	Petersdorf									
Gollendorf		48											
Gollendorf	Dorf	48	2449	Sulsdorf									
Kopendorf		99											
Kopendorf	Dorf	99	2449	Petersdorf									
Lemkendorf		254											
Bellevue	Hof	16	2449	Petersdorf									
Lemkendorf	Dorf	230	2449										
Mittelhof	Hof	8	2449	Petersdorf									
Lemkenhafen		228											
Lemkenhafen	Dorf	221	2449										
Neuhof	Hof	7	2449	Petersdorf									
Orth		179											
Orth	Dorf	179	2449										
Petersdorf		704											
Petersdorf	Kirchd. u. Seebad	704	2449										
Püttsee		64											
Flügge	Hsgr.	10	2449	Sulsdorf									
Flügger Leuchtturm	L.T.	4	2449	Sulsdorf									
Flüggerteich	Hof	3	2449	Sulsdorf									
Püttsee	Dorf	47	2449	Sulsdorf									
Sulsdorf		127											
Sulsdorf	Dorf	127	2449										

1) Vergleiche "Erläuterungen zum Wohnplatzverzeichnis" im Anhang

Statistische Kennziffer		Amt <i>Sitz der Amtsverwaltung</i> amtsfreie Gemeinde amtsangehörige Gemeinde	Einwohner 6. 6. 1961	Gemeindeteil <sup>1)</sup>		Einwohner 6. 6. 1961	Post- leit- zahl	Postort bei Orten ohne Postanstalt
Amt	Gem.			Wohnplatz				
52	140	Schashagen	1 948	Bentfeld		92		
				Bentfeld	Dorf	92	2431	Großschlamin
				Bliesdorf		544		
				Albersdorf, Dorf	Dorf	80	2433	Grömitz
				Albersdorf, Hof	Gut	6	2433	Grömitz
				Bliesdorf	Dorf	342	2431	
				Brodau	Gut	116	2431	Bliesdorf
				mit Altenbek	Hsgr.	.	2341	Bliesdorf
				Marxdorf		116		
				Marxdorf	Dorf	116	2431	Großschlamin
				Merkendorf		252		
				Lübschemühle	Hsgr.	5	2430	Neustadt
				Merkendorf	Dorf	247	2430	Neustadt
				Schashagen		634		
				Beusloe	Restgut u. Sdlg.	96	2430	Neustadt
				Brodauermühle	Windmü.	2	2430	Neustadt
				Hermannshof	Dorf	46	2431	Bliesdorf
				Hermannshof, Siedlung	Sdlg.	30	2431	Bliesdorf
				Krummbek	Gut	82	2431	Großschlamin
				Logeberg	Dorf	150	2430	Neustadt
				Logeberg, Siedlung	Hsgr.	12	2430	Neustadt
				Schashagen	Dorf	216	2431	Bliesdorf
				Schlamin		310		
				Großschlamin	Dorf	176	2431	
				Kleinschlamin	Dorf	113	2431	Großschlamin
				Moorkoten	Hsgr.	5	2431	Großschlamin
				Rampe	Hsgr.	5	2431	Großschlamin
				Rothschild	Hof	3	2431	Großschlamin
				Sackhufe	Hof	8	2431	Großschlamin
55		Schönwalde <i>in Schönwalde am Bungsberg</i>	3 220					
	129	Kasseedorf	1 175	Griebel		216		
				Griebel	Dorf	110	2420	Eutin
				Holzkatzen	Hsgr.	26	2420	Eutin
				Näthkamp	Hof	7	2420	Eutin
				Vinzier	Dorf	73	2420	Bujendorf
				Kasseedorf		636		
				Bekkatte	Hof	7	2421	Kasseedorf
				Glinde	Hof	13	2421	Kasseedorf
				Goskuhl	Hof	6	2421	Kasseedorf
				Kasseedorf	Dorf	449	2421	
				Stendorf	Gut	150	2421	Kasseedorf
				Voßberg	Hof	6	2421	Kasseedorf
				Windberg	Hof	5	2421	Kasseedorf
				Sagau		323		
				Bergfeld	Dorf	64	2431	Schönwalde
				Berghufe	Hof	4	2421	Kasseedorf
				Freudenholm	Hsgr.	31	2421	Kasseedorf
				Moorberg	Hof	4	2421	Kasseedorf
				Mühlenkamp	Hof	4	2421	Kasseedorf
				Ochsenhals	Wwhs.	2	2421	Kasseedorf
				Sagau	Dorf	202	2421	Kasseedorf
				Schmützbek	Hsgr.	8	2421	Kasseedorf
				Sibbersdorfermühle	Hsgr.	4	2431	Schönwalde

1) Vergleiche "Erläuterungen zum Wohnplatzverzeichnis" im Anhang

Statistische Kennziffer	Amt <i>Sitz der Amtsverwaltung</i> amtsfreie Gemeinde amtsangehörige Gemeinde		Einwohner 6. 6. 1961	Gemeindeteil <sup>1)</sup>		Einwohner 6. 6. 1961	Post- leit- zahl	Postort bei Orten ohne Postanstalt
	Amt	Gem.		Wohnplatz				
141	Schönwalde am Bungsberg		2 045	Hobstin		239		
				Hobstin	Dorf	46	2431	Schönwalde
				Hochfeld	Hof	4	2431	Schönwalde
				Kniphagen	Gut	73	2431	Schönwalde
				Leest	Hof	8	2431	Schönwalde
				Scharenbrook	Hof	5	2431	Schönwalde
				Stolperhufen	Hsgr.	51	2431	Schönwalde
				Vogelsang	Dorf	52	2431	Schönwalde
				Langenhagen		388		
				Bekkatte	Hof	4	2431	Langenhagen
				Langenhagen	Dorf	265	2431	
				Mönchbuschkate	Hsgr.	46	2431	Langenhagen
				Rethwisch	Restgut u. Sdlg.	68	2431	Langenhagen
				Scheidekatte	Hof	5	2431	Langenhagen
				Mönchneversdorf		257		
				Bungsberg	Haus	5	2431	Mönchneversdorf
				Bungsberghof	Gut	29	2431	Mönchneversdorf
				Gläserlandskaten	Hsgr.	18	2431	Mönchneversdorf
				Mönchneversdorf	Dorf	202	2431	
				Mönchneversdorf, Schule	Schule	3	2431	Mönchneversdorf
				Schönwalde		1 161		
				Dreckhof	Hof	4	2431	Schönwalde
				Halendorf	Dorf	100	2431	Schönwalde
				Hollergraben	Höfe	20	2431	Schönwalde
				Kamp	Hof	13	2431	Schönwalde
				Neunteich	Hof	3	2431	Schönwalde
				Neupetersdorf	Dorf	42	2431	Schönwalde
				Scheelholz	Hsgr.	71	2431	Schönwalde
				Schönwalde	Kirchd.	908	2431	
58	Sierksdorf <i>in Neustadt in Holstein</i>		2 551	Altenkrempe		535		
111	Altenkrempe		1 308	Altenkrempe	Kirchd.	235	2431	
				Hasselburg	Gut u. Dorf	187	2431	Altenkrempe
				Hasselburgermühle	Hsgr. u. Wassmü.	13	2431	Altenkrempe
				Klaushorst	Höfe	27	2431	Altenkrempe
				Sibstin	Dorf	73	2431	Altenkrempe
				Sierhagen		773		
				Bandorf	Wwhs.	11	2431	Altenkrempe
				Baumkrug	Höfe	24	2431	Kassau
				Büchen	Haus	5	2431	Altenkrempe
				Helle	Forsths. u. Hsgr.	16	2431	Kassau
				Holzkatzenberg	Hof	5	2431	Kassau
				Jorkau	Hsgr.	31	2431	Kassau
				Kassau	Dorf	151	2431	
				Mühlkamp	Gut	14	2431	Altenkrempe
				Pfefferkrug	Hof	4	2431	Kassau
				Plunkau	Dorf	87	2431	Kassau
				Rogerfelde	Hsgr. u. Umspwk.	33	2430	Neustadt
				Sandfeld	Hsgr.	29	2431	Kassau
				Sierhagen	Gut	200	2431	Kassau
				mit Eisberg	Hsgr.	.	2431	Kassau
				Krähenest	Hsgr.	.	2431	Kassau

1) Vergleiche "Erläuterungen zum Wohnplatzverzeichnis" im Anhang

Statistische Kennziffer		Amt <i>Sitz der Amtsverwaltung</i> amtsfreie Gemeinde amtsangehörige Gemeinde	Einwohner 6. 6. 1961	Gemeindeteil <sup>1)</sup>		Einwohner 6. 6. 1961	Post- leit- zahl	Postort bei Orten ohne Postanstalt
Amt	Gem.			Wohnplatz				
142	Sierksdorf	1 243	Steinklippen	Hof	3	2431	Altenkrempe	
			Stolpe	Dorf	160	2431	Altenkrempe	
			Roge		376			
			Övelgönne	Gut u. Sdlg.	180	2409	Süsel	
			mit Kuhlendiek	Hsgr.	.	2409	Süsel	
			Roggenkamp	Hsgr.	.	2409	Süsel	
			Rosenkate	Haus	.	2409	Süsel	
			Roge	Dorf	165	2430	Neustadt	
			Stabie	Hof	10	2421	Bujendorf	
			Steinberg	Hsgr.	21	2409	Süsel	
			Sierksdorf		867			
			Altona, Hof	Gut	53	2409	Stawedder	
			Brandstette	Hsgr.	23	2430	Neustadt	
			Mariashagen (= Mittelfeld)	Hof	6	2409	Haffkrug	
			Pohnsdorfermühle	Hsgr.	8	2430	Neustadt	
			Siedenkamp	Hsgr.	31	2409	Stawedder	
			Sierksdorf	Seebad	605	2409	Haffkrug	
			Stawedder	Dorf	63	2409		
			Strande (= Räuherkate)	Haus	11	2430	Neustadt	
			Wintershagen	Gut	67	2430	Neustadt	
mit Methkaten	Hsgr.	.	2430	Neustadt				
61	143	Wangels	2 605	Döhnsdorf		593		
				Brök	Hsgr.	14	2441	Weißhaus
				Döhnsdorf	Dorf	185	2441	
				Eitz	Haus	5	2441	Weißhaus
				Friederikenhof	Gut	58	2441	Döhnsdorf
				mit Ellerbusch	Hof	.	2441	Döhnsdorf
				Hufe Mühle	Hsgr. u. Windmü.	6	2441	Döhnsdorf
				Mühlenkate	Haus	8	2441	Weißhaus
				Reuterweide	Hof	4	2441	Döhnsdorf
				Schwarzer Lappen	Hof	6	2441	Döhnsdorf
				Wasbuck	Dorf	164	2441	Döhnsdorf
				Weißhaus	Gut	136	2441	
				Weißhaus, Forsthaus	Forsths.	2	2441	Weißhaus
				Wüsten	Hof	5	2441	Döhnsdorf
				Farve		65		
				Farve	Gut	65	2440	Oldenburg
				Hansühn		828		
				Hansühn	Kirchd.	446	2431	
				Holzkatte	Hsgr.	12	2431	Hansühn
				Karlshof	Gut	57	2431	Kreuzkatte
				Katarinental	Hof	8	2431	Hansühn
				Kleinrolübbe	Dorf	19	2431	Hansühn
				Kreuzkatte	Hsgr.	16	2431	
				Krönerkatte	Haus	2	2431	Kreuzkatte
				Meischenstorf	Gut	152	2431	Kreuzkatte
				Neutestorf	Dorf	92	2431	Hansühn
				Steinbuschkatte	Haus	8	2431	Langenhagen
Stückenkatte	Hof	11	2431	Kreuzkatte				
Testorferfelde	Hof	5	2431	Hansühn				
Hohenstein		551						
Charlottenhof	Gut	14	2431	Hansühn				
Ehlerstorf	Gut	130	2440	Oldenburg				

1) Vergleiche "Erläuterungen zum Wohnplatzverzeichnis" im Anhang



Statistische Kennziffer		Amt	Sitz der Amtsverwaltung		Einwohner 6. 6. 1961	Gemeindeteil <sup>1)</sup>		Einwohner 6. 6. 1961	Post- leit- zahl	Postort bei Orten ohne Postanstalt
Amt	Gem.		amtsfreie Gemeinde	amtsangehörige Gemeinde		Wohnplatz				
						Farverburg	Hof	11	2440	Oldenburg
						Fuhrau	Hof	5	2440	Oldenburg
						Grammdorf	Dorf	201	2440	Oldenburg
						Hohenstein	Kirchd.	181	2440	Oldenburg bzw. Lütjenburg
									2322	
						Meischenstorfer- schmiede	Hof	4	2431	Kreuzkate
						Schafweide	Hof	5	2440	Oldenburg
						Testorf		568		
						Barendsdorf	Dorf	49	2441	Döhnsdorf
						Kükelühn	Dorf	157	2431	Hansühn
						Testorf	Gut	125	2431	Hansühn
						Wangels	Dorf	237	2431	Hansühn
						mit Schmiedeort	Hof	.	2431	Hansühn
						Vossenhufe	Hof	.	2431	Hansühn

1) Vergleiche "Erläuterungen zum Wohnplatzverzeichnis" im Anhang

## 39 Kreis Pinneberg

Sitz der Kreisverwaltung: Pinneberg

Statistische Kennziffer	Amt <i>Sitz der Amtsverwaltung</i>		Einwohner 6. 6. 1961	Wohnplatz		Einwohner 6. 6. 1961	Post- leit- zahl	Postort bei Orten ohne Postanstalt
	Amt	Gem.		amtsfreie Gemeinde	amtsangehörige Gemeinde			
01	111	Appen	4 436	Appen	Randort	1 624	2081	
				Etz	Dorf	488	2080	Pinneberg
				Unterglinde	Hsgr. u. Ziegl.	213	2082	Uetersen
				Schäferhof, Heimatkolonie	Hsgr.	93	2080	Pinneberg
04	112	Barmstedt, Stadt	7 921	Barmstedt	Stadt	7 921	2202	
07		Bönningstedt <i>in Bönningstedt</i>	7 395					
	115	Bönningstedt	1 933	Bönningstedt mit Winzeldorf	Randort	1 805	2081	Bönningstedt
				Hinterm Damm	Hsgr.	47	2081	Bönningstedt
				Ostermoor	Sdlg.	81	2081	Bönningstedt
	122	Egenbüttel	1 577	Egenbüttel	Dorf	343	2081	
				Hempberg	Hsgr.	98	2081	Egenbüttel
				Keller	Hsgr.	106	2081	Egenbüttel
				Neuegenbüttel	Randort	1 012	2081	Egenbüttel
				Pütjen	Hsgr.	18	2081	Egenbüttel
	123	Ellerbek	2 087	Ellerbek	Randort	1 784	2081	
				mit Burstah	Ortstl.	.	2081	Egenbüttel
				Heidkoppel	Sdlg.	136	2081	Egenbüttel
				Moordamm	Sdlg.	167	2081	Egenbüttel
	133	Hasloh	1 798	Hasloh	Randort	1 490	2081	
				Haslofeld	Hsgr.	29	2081	Hasloh
				Langenbergen, Hof	Hof	20	2081	Hasloh
				Josefinenhof	Hof	10	2081	Hasloh
				Klövensteen	Hsgr.	51	2080	Pinneberg
				Schwarzenfeld, Siedlung	Sdlg.	93	2081	Hasloh
				Syltkuhlen <i>teilweise</i>	Sdlg.	105	2081	Hasloh
10		Elmshorn-Land <i>in Elmshorn</i>	7 473					
	140	Klein Nordende	1 908	Heidmühle	Hsgr.	38	2200	Elmshorn
				Himmel	Bwhs.	10	2200	Elmshorn
				Holstendorf	Hsgr.	14	2200	Elmshorn
				Klein Nordende	Randort	1 495	2200	
				Liethermoor	Sdlg.	220	2201	Seeth
				Ramskamp	Hsgr.	24	2200	Elmshorn
				Rotenlehm	Hsgr. u. Ziegl.	40	2200	Elmshorn
				Sandhöhe	Sdlg.	67	2200	Elmshorn
	141	Klein Offenseth	1 560	Klein Offenseth	Dorf	332	2201	
				Klein Offenseth, Siedlung	Sdlg.	139	2201	Klein Offenseth
				Sparrieshoop	Dorf u. Sdlg.	1 089	2201	
	142	Kölln-Reisiek	1 262	Altenmühlen	Hsgr.	31	2201	Kölln-Reisiek
				Grauer Esel	Hsgr.	30	2200	Elmshorn
				Kölln	Dorf u. Sdlg.	732	2201	Kölln-Reisiek
				Reisiek	Dorf u. Sdlg.	469	2201	Kölln-Reisiek
	144	Kurzenmoor	753	Finkenburg	Hsgr.	15	2200	Elmshorn
				Großsonnendeich	Dorf	191	2201	Seestermühe
				Kleinsonnendeich	Hsgr.	17	2200	Elmshorn
				Kurzenmoor	Dorf	176	2200	Elmshorn
				Seester	Kirchd.	200	2201	
				Seesteraudeich	Dorf	154	2201	Seester
	153	Raa-Besenbek	693	Altendeich	Höfe u. Zgl.	20	2201	Neuendorf
				Besenbek	Dorf	183	2200	Elmshorn
				Kruck	Hsgr.	15	2200	Elmshorn
				Landscheide	Haus	1	2200	Elmshorn

Statistische Kennziffer	Amt <i>Sitz der Amtsverwaltung</i>		Einwohner 6. 6. 1961	Wohnplatz		Einwohner 6. 6. 1961	Post- leit- zahl	Postort bei Orten ohne Postanstalt
	Amt	Gem.		amtsfreie Gemeinde	amtsangehörige Gemeinde			
157		Seestermühe	795	Raa	Dorf	390	2200	Elmshorn
				Spiekerhörn	Hsgr.	84	2201	Neuendorf
				Außendeich	Hsr.	22	2201	Seestermühe
				mit Schallenhäuser	Hsr.	.	2201	Seestermühe
				Störenhaus	Haus	.	2201	Seestermühe
				Esch	Hsgr.	27	2201	Seestermühe
				Eschdeich	Hsgr.	18	2201	Seestermühe
				Im Felde	Hof	8	2201	Seestermühe
				Pagensand	Hsgr. u. L.T.	12	2201	Klein Kollmar
				Seestermühe	Dorf	708	2201	
mit Altenfeldsdeich	Ortstl.	.	2201	Seestermühe				
Neuenfeldsdeich	Ortstl.	.	2201	Seestermühe				
Seestermühe, Gut	Gut	.	2201	Seestermühe				
158		Seeth-Ekholt	502	Beeklohe	Dorf	45	2201	Ekholt
				Ekholt	Dorf	259	2201	
				Franzosenhof	Hsgr.	25	2201	Ekholt
				Seeth	Dorf	173	2201	
13	125	Elmshorn, Stadt	34 962	Elmshorn	Stadt	34 962	2200	
				mit Altstadt	Stadtstl.	.	2200	
				Fuchsberg	Stadtstl.	.	2200	
				Klostersande- Vormstegen	Stadtstl.	.	2200	
				Langelohe-Hainholz	Stadtstl.	.	2200	
16	126	Friedrichsgabe	4 602	Dreibeken	Hsgr.	15	2000	Harksheide
				Friedrichsgabe	Randort	4 292	2000	Harksheide
				Haslohfurt	Hsgr.	16	2000	Harksheide
				Heidberg	Sdlg.	275	2359	Henstedt
				Meeschensee	Hsgr.	4	2085	Quickborn
19	127	Garstedt	12 875	Garstedt	Randort	12 769	2000	
				Syltkuhlen <i>teilweise</i>	Sdlg.	106	2000	Garstedt
22	130	Halstenbek	7 337	Halstenbek	Randort	7 337	2083	
				mit Brande	Ortstl.	.	2083	Halstenbek
				Heide	Ortstl.	.	2083	Halstenbek
				Krönrey	Ortstl.	.	2083	Halstenbek
				Krupunder <i>teilweise</i>	Ortstl.	.	2083	Halstenbek
				Nienhöfen	Gut	.	2083	Halstenbek
25	131	Haseldorf <i>in Haseldorf</i>	3 134	Altendeich	Dorf	168	2081	Hohenhorst
				Audeich	Hsgr.	31	2081	Hohenhorst
				Haselau	Kirchd.	261	2081	
				Haselau, Siedlung	Sdlg.	73	2081	Haselau
				Heisterfeld	Hsgr.	23	2081	Haselau
				Hohenhorst	Dorf	295	2081	Hohenhorst bzw.
							2085	Quickborn
				Kreuzdeich	Hsgr.	47	2081	Hohenhorst
				Mühlenwurth <i>teilweise</i>	Hsgr.	43	2081	Haseldorf
				Altenkoog	Hof	4	2081	Haseldorf
				Bei der Feldmühle	Hsgr.	67	2081	Haseldorf
				Buschhof	Hof	7	2081	Haseldorf
				Butendiek	Hsgr.	6	2081	Haseldorf
Feldhof	Hof	4	2081	Haseldorf				
Haseldorf	Kirchd.	1 280	2081					
mit Altenfeldsdeich	Ortstl.	.	2081	Haseldorf				
Deichreihe	Ortstl.	.	2081	Haseldorf				
132		Haseldorf	1 389	Altenkoog	Hof	4	2081	Haseldorf
				Bei der Feldmühle	Hsgr.	67	2081	Haseldorf
				Buschhof	Hof	7	2081	Haseldorf
				Butendiek	Hsgr.	6	2081	Haseldorf
				Feldhof	Hof	4	2081	Haseldorf
				Haseldorf	Kirchd.	1 280	2081	
				mit Altenfeldsdeich	Ortstl.	.	2081	Haseldorf
				Deichreihe	Ortstl.	.	2081	Haseldorf

Statistische Kennziffer		Amt <i>Sitz der Amtsverwaltung</i> amtsfreie Gemeinde amtsangehörige Gemeinde	Einwohner 6. 6. 1961	Wohnplatz		Einwohner 6. 6. 1961	Post- leit- zahl	Postort bei Orten ohne Postanstalt
Amt	Gem.							
				Haseldorf, Gut	Ortstl.	.	2081	Haseldorf
				Kampferrege	Ortstl.	.	2081	Haseldorf
				Mühlenwürth				
				<i>teilweise</i>	Ortstl.	.	2081	Haseldorf
				Roßteert	Ortstl.	.	2081	Haseldorf
				Scholenfleth	Ortstl.	.	2081	Haseldorf
				Hetlingerdeich	Hsgr.	21	2081	Haseldorf
138		Hetlingen	804	Giesensand	Hof	8	2081	Hetlingen
				Hetlingen	Dorf	749	2081	
				Hetlinger Neuerkoog	Hof	2	2081	Haseldorf
				Hetlingerschanze	Gut	31	2081	Hetlingen
				Hetlingerschleuse	Wirtshs.	2	2081	Hetlingen
				Idenburg	Hof	7	2081	Hetlingen
				Julsand, Leuchtturm	L. T.	3	2081	Hetlingen
				Julsand	Hof	2	2081	
28	164	Helgoland	1 818	Helgoland	Seebad	1 818	2192	
31		Hörnerkirchen <i>in Hörnerkirchen</i>	2 591					
	116	Bokel	478	Bokel	Dorf	464	2201	
				Voßberg	Hsgr.	14	2211	Wulfsmoor
	117	Bokelseß	76	Bokelseß	Dorf	76	2201	Dauenhof
	120	Brande-Hörnerkirchen	859	Brande	Dorf	222	2201	Hörnerkirchen
				Branderheide	Hsgr.	55	2201	Hörnerkirchen
				Brückendamm	Hsgr.	8	2201	Hörnerkirchen
				Hörnerkirchen	Kirchd.	555	2201	
				Schierenhöhe	Hsgr.	19	2201	Hörnerkirchen
149		Osterhorn	267	Knöll	Hsgr.	17	2211	Wulfsmoor
				Osterhorn	Dorf	250	2201	Dauenhof bzw.
							2211	Wulfsmoor
163		Westerhorn	911	Westerhorn	Dorf	565	2201	Dauenhof
				<i>mit Dauenhof teilweise</i>	Ortstl.	346	2201	
34		Moorrege <i>in Moorrege</i>	8 024					
	128	Groß Nordende	426	Groß Nordende	Dorf	380	2082	
				Lander	Hsgr.	46	2082	Uetersen
	135	Heidgraben	1 202	Heidgraben	Strsdlg.	1 202	2082	
	136	Heist	1 234	Heist	Dorf	1 234	2081	
	139	Holm	1 465	Eichtal	Hof	5	2081	Holm
				Holm	Dorf	1 308	2081	
				Holmerberg	Hsgr.	70	2081	Holm
				Katarinenhof	Hsgr.	82	2000	Wedel
147		Moorrege	3 220	Bäuland	Hsgr.	23	2081	Haselau
				Klevendeich	Dorf	113	2082	Uetersen
				Moorrege	Randort	3 084	2082	
				<i>mit Heidrege</i>	Ortstl.	.	2082	Uetersen
				Oberglinde	Ortstl.	.	2082	Uetersen
148		Neuendeich	477	Neuendeich	Dorf	477	2082	
				<i>mit Binnendeich</i>	Ortstl.	.	2082	Uetersen
				Rosengarten	Ortstl.	.	2082	Uetersen
				Schadendorf	Ortstl.	.	2082	Uetersen
				Schlickburg	Ortstl.	.	2201	Seestermühe
37		Pinneberg-Land <i>in Pinneberg</i>	4 572					
	119	Borstel-Hohenraden	1 229	Borstel-Hohenraden	Dorf	1 229	2081	

Statistische Kennziffer	Amt		Einwohner 6. 6. 1961	Wohnplatz		Einwohner 6. 6. 1961	Post- leit- zahl	Postort bei Orten ohne Postanstalt
	Gem.	Sitz der Amtsverwaltung amtsfreie Gemeinde amtsangehörige Gemeinde						
143		Kummerfeld	1 001	Kummerfeld	Dorf	1 001	2080	Pinneberg
151		Prisdorf	1 489	Peinerhof	Gut	36	2080	Pinneberg
				Prisdorf	Randort	1 453	2081	
159		Tangstedt	853	Tangstedt	Dorf	833	2081	Tangstedt
				Wulfsmühle	Gut	20	2081	
40	150	Pinneberg, Stadt	28 397	Pinneberg	Stadt	28 387	2080	
				mit Eggerstedt	Stadttl.	.	2080	
				Pinnebergerdorf	Stadttl.	.	2080	
				Quellental	Stadttl.	.	2080	
				Thesdorf	Stadttl.	.	2080	
				Waldenau-Datum	Stadttl.	.	2080	
				→ Weidenhof	Hof	10	2080	
43	152	Quickborn	9 437	Quickborn	Randort	8 085	2085	Quickborn
				mit Bilsenerbrücke	Hsgr.	.	2085	
				Bilsenerwohld	Hsgr.	.	2085	
				Elisenhof	Hsgr.	.	2085	
				Eichenhof	Hsgr.	.	2085	
				Elsensee	Ortstl.	.	2085	
				Gronau	Hof	.	2086	
				Himmelmoor	Hsgr. u. Torfwerk	.	2085	
				Holmmoor	Hsgr.	.	2085	
				Quickbornerheide	Ortstl.	1 060	2085	
				mit Kampmoor	Hsgr.	.	2085	
				Renzel	Dorf	292	2085	
				mit Am Hagedorn	Hsgr.	.	2085	
46		Rantzau in Barmstedt	6 315					
	113	Bevern	482	Barkhörn	Hsgr.	29	2201	
				Barmstedterwohld	Hsgr.	22	2201	
				Bentkrögen	Hsgr.	45	2201	
				Bevern	Dorf	124	2201	
				mit Dickes Ende	Ortstl.	.	2201	
				Beverndamm	Hsgr.	57	2201	
				Billhörn	Hsgr.	20	2201	
				Dannesch	Hsgr.	31	2201	
				Kreuzweg	Hsgr.	18	2201	
				Nettellohe	Hsgr.	119	2201	
				Steinfurt	Hsgr.	17	2201	
	114	Bilsen	463	Bilsen	Dorf	429	2081	
				Hohenhorst	Hsgr.	15	2081	
				Timmhoop	Hsgr.	6	2081	
				Waldfrieden	Hof	13	2085	
	118	Bokholt-Hanredder	992	Bokholt	Dorf	78	2201	
				Bokholt, Schule	Hsgr.	8	2201	
				Hanredder	Hsgr.	46	2201	
				Kortenhausen	Hsgr.	47	2201	
				Offenau	Dorf	260	2201	
				Voßloch	Sdlg.	553	2201	
	121	Bullenkuhlen	339	Bullenkuhlen	Strsdlg.	339	2201	
				mit Rantzau, Forstamt	Forsths.	.	2201	
	124	Ellerhoop	917	Brockhorst	Hsgr.	31	2201	
				Ellerhoop	Dorf	700	2201	
				mit Thiensen	Ortstl.	.	2201	
				Feldfurt	Hof	4	2201	

Statistische Kennziffer		Amt amtsfreie Gemeinde	Sitz der Amtsverwaltung amtsangehörige Gemeinde	Einwohner 6. 6. 1961	Wohnplatz		Einwohner 6. 6. 1961	Post- leit- zahl	Postort bei Orten ohne Postanstalt
Amt	Gem.								
					Hohenmoor	Hsgr.	8	2201	Ellerhoop
					Missen	Strsdlg.	22	2201	Ellerhoop
					Oha	Hsgr.	50	2201	Ellerhoop
					Ranzel	Hsgr.	47	2201	Ellerhoop
					Wieren	Hsgr.	19	2201	Ellerhoop
					Wohld	Hsgr.	36	2201	Ellerhoop
129		Groß Offenseth	393		Aspern	Dorf	159	2201	Groß Offenseth
					Großenkamp	Hsgr.	14	2201	Groß Offenseth
					Groß Offenseth	Dorf	210	2201	
					Hütten	Hof	10	2201	Groß Offenseth
134		Heede	598		Grasemoor	Hsgr.	80	2201	Heede
					Heede	Dorf	397	2201	
					Heede, Ziegelei	Ziegl.	32	2201	Heede
					Riehloh	Hsgr.	46	2201	Heede
					Schöttelhörn	Hsgr.	43	2201	Heede
137		Hemdingen	985		Großhemdingen	Ortstl.	446	2081	Hemdingen
					mit Hochmoorsheide	Hsgr.	.	2081	Hemdingen
					Mullendisch	Hsgr.	.	2081	Hemdingen
					Reebmoor	Hsgr.	.	2081	Hemdingen
					Rosenhof	Hof	.	2081	Hemdingen
					Westerkamp	Hsgr.	.	2081	Hemdingen
					Wohld	Hsgr.	.	2081	Hemdingen
					Kleinhemdingen	Ortstl.	539	2081	Hemdingen
					mit Auf der Scheide	Hsgr.	.	2081	Hemdingen
					Drosselbusch	Hsgr.	.	2081	Hemdingen
					Habichtshorst	Hsgr.	.	2081	Hemdingen
					Hemdingerheide	Hsgr.	.	2081	Hemdingen
					Vielmoor	Hof	.	2081	Hemdingen
145		Langeln	392		Auf dem Beck	Hsgr.	14	2081	Langeln
					Auf dem Butterberg	Hsgr.	9	2081	Langeln
					Hohenufer	Hof	8	2081	Langeln
					Langeln	Dorf	240	2081	
					Langelner Heidkaten	Strsdlg.	106	2081	Langeln
					Voßmoor	Höfe	15	2081	Langeln
146		Lutzhorn	754		Lutzhorn	Strsdlg.	754	2201	
49	155	Rellingen	6 837		Rellingen	Randort	6 837	2084	
					mit Krupunder teilweise	Ortstl.	.	2083	Halstenbek
52	156	Schenefeld	8 834		Schenefeld	Randort	8 834	2000	
55	160	Tornesch	6 686		Tornesch	Randort	6 686	2082	
					mit Ahrenlohe	Ortstl.	.	2082	
					Esingen	Ortstl.	.	2082	Tornesch
58	161	Uetersen, Stadt	16 032		Uetersen	Stadt	16 032	2082	
61	162	Wedel (Holstein), Stadt	24 951		Wedel	Stadt	24 951	2000	
					mit Schulau	Stadtl.	.	2000	

Statistische Kennziffer	Amt Sitz der Amtsverwaltung		Einwohner 6. 6. 1961	Wohnplatz		Einwohner 6. 6. 1961	Post- leit- zahl	Postort bei Orten ohne Postanstalt
	Amt	Gem.		amtsfreie Gemeinde	amtsangehörige Gemeinde			
01			3 733	Ascheberg	in Ascheberg			
111			2 400	Ascheberg	(Holstein)			
				Ascheberg	Hptort	1 631	2323	Ascheberg
				mit Langenrade	Ortstl.	.	2323	Ascheberg
				Aschebergerhof	Gut	65	2323	Ascheberg
				mit Ascheberg, Schloß	Schloß.	.	2323	Ascheberg
				Glasholz	Sdlg.	184	2323	Ascheberg
				Glaskoppel	Hof	13	2323	Ascheberg
				Große Wulfshorst	Hof	4	2323	Ascheberg
				Hainböst	Hof	7	2323	Ascheberg
				Hopfenbrook	Hof	6	2323	Ascheberg
				Kleine Wulfshorst	Hof	4	2323	Ascheberg
				Langenbusch	Hof	4	2323	Ascheberg
				Langenradermühle	Hof	6	2323	Ascheberg
				Lindau	Gut	22	2323	Ascheberg
				Lindauerkamp	Hsgr.	38	2323	Ascheberg
				Lindauerredder	Hof	7	2323	Ascheberg
				Lisch	Hsgr.	42	2323	Ascheberg
				mit Oberste Lisch	Hof	.	2323	Ascheberg
				Untere Lisch I u. II	Höfe	.	2323	Ascheberg
				Lischerredder	Hsgr.	9	2323	Ascheberg
				Marienhof	Hof	8	2323	Ascheberg
				Mohrenhof	Hof	2	2323	Ascheberg
				Mühlenhof	Hof	4	2323	Ascheberg
				Mühlenkoppel	Hsgr.	38	2323	Ascheberg
				Neukoppel	Hof	14	2323	Ascheberg
				Neuteil	Hof	7	2323	Ascheberg
				Oha	Hof	9	2323	Ascheberg
				Peterskamp	Hof	3	2323	Ascheberg
				Pohl	Hof	7	2323	Ascheberg
				Preetzerredder	Hsgr.	113	2323	Ascheberg
				Radebrook	Hsgr.	9	2323	Ascheberg
				Rethkamp	Hof	3	2323	Ascheberg
				Röhrtang	Hsgr.	8	2323	Ascheberg
				Rosengarten	Haus	7	2323	Ascheberg
				Schwarzenlande	Hof	4	2323	Ascheberg
				Schwiddeldei	Hsgr.	26	2323	Ascheberg
				Söhren	Hof	5	2323	Ascheberg
				Sprangrade	Hof	10	2323	Ascheberg
				Teichholz	Hof	4	2323	Ascheberg
				Tismenrade	Hof	3	2323	Ascheberg
				Trentrade	Hsgr.	65	2323	Ascheberg
				Trogkamp	Hof	5	2323	Ascheberg
				Vordorf	Hof	4	2323	Ascheberg
127			565	Dersau	Dorf	476	2321	
				Eichenheim	Haus	7	2321	Dersau
				Himbeersahl	Hof	13	2321	Kalübbe
				Hofkamp	Hof	14	2323	Ascheberg
				Hohenfichel	Hof	12	2321	Dersau
				Hollmoorskamp	Hof	17	2321	Dersau
				Marienhöh	Hof	7	2321	Dersau
				Pferdekoppel	Hof	8	2321	Dersau
				Schaarberg teilweise	Hsgr.	6	2321	Kalübbe
				Theenrade	Hof	5	2321	Kalübbe
145			507	Diekhof	Gut	56	2355	Wankendorf

Statistische Kennziffer	Amt <i>Sitz der Amtsverwaltung</i>		Einwohner 6. 6. 1961	Wohnplatz		Einwohner 6. 6. 1961	Post- leit- zahl	Postort bei Orten ohne Postanstalt
	Amt	Gem.		amtsfreie Gemeinde	amtsangehörige Gemeinde			
168	Nehnten	261	Großlangenkamp	Hof	17	2321	Kalübbe	
			Heidkamp	Hsgr.	25	2321	Kalübbe	
			Hirsenkoppel	Hof	6	2321	Kalübbe	
			Höfen	Hof	19	2323	Ascheberg	
			Kalübbe	Dorf	281	2321		
			Kalübbberholz	Hsgr.	17	2321	Kalübbe	
			Kalübbber Meierei	Mei.	3	2321	Kalübbe	
			Kiekbusch	Hof	5	2321	Kalübbe	
			Kleinlangenkamp	Hof	5	2321	Kalübbe	
			Langenseden	Hof	10	2321	Kalübbe	
			Musselmoor	Haus	2	2321	Kalübbe	
			Nachtschatten	Hsgr.	22	2355	Wankendorf	
			Roßrade	Hof	8	2323	Ascheberg	
			Schaarberg <i>teilweise</i>	Hsgr.	9	2321	Kalübbe	
			Spannhorn	Hof	8	2323	Ascheberg	
			Spannhornsbek	Hsr.	5	2323	Ascheberg	
			Spannhornswiese	Haus	4	2323	Ascheberg	
			Vorteich	Hof	5	2323	Ascheberg	
			Bredenbek	Dorf	35	2321		
			Godau	Hsgr.	21	2321	Dersau	
			Heideberg	Haus	1	2321	Dersau	
			Hohenstein	Haus	1	2321	Dersau	
			Hufe	Haus	1	2321	Dersau	
			Im Sande	Hsgr.	44	2321	Dersau	
			Kühland	Hof	7	2321	Dersau	
			Lappland	Hof	6	2321	Bredenbek	
			Nehnten	Gut	39	2321	Dersau	
			Nehnten, Forsthaus	Forsths.	6	2321	Dersau	
			Nehnten, Ziegelei	Hof	4	2321	Bredenbek	
			Paßop	Haus	6	2321	Dersau	
			Pehmerhof	Gut	28	2321	Bredenbek	
			<i>mit</i> Pehmen	Hsgr.	..	2321	Bredenbek	
			Pehmerfelde	Hsgr.	11	2321	Bredenbek	
Sepel	Dorf	42	2321	Dersau				
Stadtbek <i>teilweise</i>	Hsgr.	1	2321	Bredenbek				
Vogelsang	Hsgr.	8	2321	Dersau				
04	Bokhorst <i>in Bokhorst</i>	3 650						
119	Bönebüttel	1 001	Aufeld	Höfe	68	2350	Neumünster	
			Bönebüttel	Dorf	149	2351		
			Bönebüttelermoor	Hof	6	2351	Bönebüttel	
			Brammerhof	Hsgr.	17	2351	Bönebüttel	
			Bruhnskoppel	Hof	8	2351	Husbergermoor	
			Hohenwühren	Hof	12	2351	Bönebüttel	
			Husberg	Dorf	238	2351		
			Husbergermoor <i>teilweise</i>	Höfe	72	2351		
			Kirchkamp, Siedlung	Sdlg.	223	2351	Bönsbüttel	
			Plönerchaussee	Hsr.	208	2350	Neumünster	
138	Großharrie	491	Brauner Hirsch	Hsgr.	12	2351	Bokhorst	
			Großharrie	Dorf	343	2351		
			Großharriefeld	Höfe	14	2351	Bokhorst	
			<i>mit</i> Grüntal	Hof	..	2351	Bokhorst	
			Großharrie, Ziegelei	Ziegl.	9	2351	Großharrie	
			Kleinharrie	Dorf	84	2351	Großharrie	
			<i>mit</i> Feldscheide	Hof	..	2351	Großharrie	



Statistische Kennziffer	Amt <i>Sitz der Amtsverwaltung</i>		Einwohner 6. 6. 1961	Wohnplatz		Einwohner 6. 6. 1961	Post- leit- zahl	Postort bei Orten ohne Postanstalt	
	Amt	Gem.		amtsfreie Gemeinde	amtsangehörige Gemeinde				
186		Rendswühren	697	Kleinharrierredder	Hsgr.	23	2351	Bokhorst	
				<i>mit</i> Kleinharrie,					
				Forsthaus	Forsths.	.	2351	Bokhorst	
				Vogelsang	Hof	6	2351	Großharrie	
				Altenrade	Restgut u. Sdlg.	88	2351	Rendswühren	
				Dänenbrook	Hof	8	2351	Rendswühren	
				Dreikronen	Hsgr.	30	2351	Rendswühren	
				Griesenbötzel	Hsgr.	80	2351	Husbergermoor	
				Hoffnung	Hof	5	2351	Rendswühren	
				Hollenbek	Dorf	66	2351	Husbergermoor	
				Hollenbekerholz	Forsths.	5	2351	Bokhorst bzw. Husbergermoor	
							2351		
				Neuenrade	Restgut u. Höfe	178	2351	Bokhorst bzw. Husbergermoor	
							2351		
				Rendswühren	Dorf	49	2351		
				Rendswührenerfeld	Strsdlg.	35	2351	Rendswühren	
				<i>mit</i> Böhren	Hof	.	2351	Rendswühren	
				Großenmoor	Hof	.	2351	Rendswühren	
				Kamerun	Hof	.	2351	Rendswühren	
				Voßacker	Hof	.	2351	Rendswühren	
Wischsegen	Hof	.	2351	Rendswühren					
Wühren	Hof	.	2351	Rendswühren					
Rendswührenermühle	Hof	6	2351	Rendswühren					
Schipphorst	Dorf	55	2351	Rendswühren					
Schipphorsterfeld	Strsdlg.	83	2351	Rendswühren					
<i>mit</i> Kongo	Haus	.	2351	Rendswühren					
Viehbrook	Hsgr.	9	2351	Husbergermoor					
190	Schillsdorf	1 034	Altbokhorst	Gut	65	2351	Bokhorst		
			Bockstegel	Hof	4	2351	Bokhorst		
			Bokhorst	Kirchd.	345	2351			
			<i>mit</i> Neubokhorst	Ortstl.	.	2351	Bokhorst		
			Busdorf	Dorf	49	2351	Bokhorst		
			Hamelland	Hsgr.	20	2351	Bokhorst		
			Heisterkate	Hof	6	2351	Bokhorst		
			Hüttenfeld	Hof	6	2351	Bokhorst		
			Hüttenteich	Hof	5	2351	Bokhorst		
			Hüttenwohld	Dorf	156	2351	Bokhorst		
			Kirschenholz	Wirtschs.	8	2351	Bokhorst		
			Kiwitt	Hof	4	2355	Wankendorf		
			Krähenberg	Hof	6	2351	Bokhorst		
			Kuhteich	Hof	7	2351	Bokhorst		
			Langenreihe	Höfe	70	2355	Wankendorf		
			Mannhagen	Hsgr.	19	2355	Wankendorf		
			Ovendorferredder						
			<i>teilweise</i>	Hsgr.	7	2551	Bokhorst		
			Röschkoppel	Hof	4	2355	Wankendorf		
			Schillsdorf	Dorf	61	2351	Bokhorst		
Schlagbaum	Hsgr.	31	2351	Bokhorst					
Schönhagen	Gut	42	2351	Bokhorst					
Schusterberg	Hof	2	2351	Bokhorst					
Schwarze Katen	Hsgr.	12	2351	Bokhorst					
Stubben	Hof	6	2355	Wankendorf					
Viehteich	Hof	3	2351	Bokhorst					
Voßberg	Hof	6	2355	Wankendorf					
Waldesruh	Haus	4	2351	Bokhorst					
Wassermühle	Haus	18	2351	Bokhorst					

Statistische Kennziffer	Amt <i>Sitz der Amtsverwaltung</i>		Einwohner 6. 6. 1961	Wohnplatz		Einwohner 6. 6. 1961	Post- leit- zahl	Postort bei Orten ohne Postanstalt
	Amt	Gem.		amtsfreie Gemeinde	amtsangehörige Gemeinde			
				Weißer Hund	Haus	2	2351	Bokhorst
				Wildhagen	Hsgr.	18	2351	Bokhorst
				Wohldhörn	Hof	7	2355	Wankendorf
				Wohldkamp	Höfe	11	2351	Bokhorst
				Wunderberg	Hof	5	2351	Bokhorst
				Ziegelhof	Höfe	18	2355	Wankendorf
				Ziegelstelle	Hof	7	2355	Wankendorf
202		Tungendorf	427	Blocksberg	Hsgr.	11	2351	Einfeld
				Bornrüm	Hsgr.	14	2351	Großharrie
				Tasdorf	Dorf	127	2350	Neumünster- Tungendorf
				Tungendorf	Dorf	275	2350	Neumünster- Tungendorf
07		Brügge <i>in Brügge</i>	2 237					
116		Bissee	181	Bissee	Dorf	168	2309	
				Bisseerteich	Hof	6	2309	Bissee
				Vielkiek	Hsgr.	7	2309	Bissee
118		Bönnhusen	246	Bönnhusen	Dorf	227	2302	Flintbek
				Bönnhuserholz (= Fiedelhof)	Hof	12	2351	Brügge
				Grünhof	Hof	7	2302	Flintbek
124		Brügge	733	Brügge	Kirchd.	618	2351	
				Brüggerholz <i>mit Brüggerholz,</i> Forsthaus	Strsdlg. Forsths.	115	2351	Brügge
137		Groß Buchwald	338	Fischerhof	Hof	6	2351	Groß Buchwald
				Groß Buchwald	Dorf	260	2351	
				Kluven	Hof	9	2351	Groß Buchwald
				Ovendorferredder <i>teilweise</i>	Hsgr.	8	2351	Bokhorst
				Sahrendorf	Hsgr.	55	2351	Groß Buchwald
167		Negenharrie	342	Fiefharrie	Dorf	84	2351	Negenharrie
				Fiefharrie, Siedlung	Sdlg.	29	2351	Negenharrie
				Kiebitz	Hof	5	2351	Negenharrie
				Loh	Haus	5	2351	Negenharrie
				Negenharrie	Dorf	161	2351	
				Negenharrie, Ziegelei	Hof	5	2351	Negenharrie
				Negenharriermoor	Hof	8	2351	Groß Buchwald
				Ovendorf	Gut	42	2351	Bokhorst
				Ovendorferholz	Wwhs.	3	2351	Bokhorst
185		Reesdorf	104	Eiderkaten	Hsgr.	6	2301	Schmalstede
				Reesdorf	Dorf.	98	2301	Schmalstede
211		Schönhorst	180	Schönhorst	Strsdlg.	180	2302	Flintbek
212		Techelsdorf	113	Techelsdorf	Dorf	113	2302	Flintbek
10	133	Flintbek	4 209	An der Eisenbahn	Haus	6	2302	Flintbek
				Christiansruh	Hof	7	2301	Kleinflintbek
				Flintbek, Kreispflegeheim	Hsgr.	143	2302	Flintbek
				Flintbekerholz	Hof	9	2302	Flintbek
				Großflintbek	Randort	3 715	2302	Flintbek
				<i>mit Voorde</i>	Ortstl.	.	2302	Flintbek
				Heidkate	Hof	7	2302	Flintbek
				Kleinflintbek	Dorf	281	2301	
				Poggendiek	Hof	3	2302	Flintbek

Statistische Kennziffer	Amt <i>Sitz der Amtsverwaltung</i>		Einwohner 6. 6. 1961	Wohnplatz		Einwohner 6. 6. 1961	Post- leit- zahl	Postort bei Orten ohne Postanstalt	
	Amt	Gem.		amtsfreie Gemeinde	amtsangehörige Gemeinde				
13	134	Giekau	in Giekau	2 350	Sprengerteich	Hsgr.	34	2301	Rotenhahn Kleinflintbek
					Stover	Hof	4	2301	
148	148	Klamp	Klamp	492	Dransau	Dorf	90	2321	Giekau
					Dransauerhegbök	Hsgr.	6	2301	Schwartbuck
					Engelau	Dorf	132	2322	Lütjenburg
					Fetthörn	Hsgr.	8	2301	Schwartbuck
					Fresendorf	Dorf	130	2322	Lütjenburg
					Giekau	Kirchd.	254	2321	
					Gottesgabe	Restgut	169	2322	Lütjenburg
					mit Gottesgabe, Siedlung	Sdlg.	.	2322	Lütjenburg
					Gottesgabe, Ziegelei	Ziegl.	.	2322	Lütjenburg
					Klinker	Hsgr.	6	2321	Giekau
					Köhnerbrücke	Hsgr.	7	2301	Köhn
					Krähenberg	Hof	4	2321	Giekau
					Neuhaus	Gut	107	2321	Giekau
					Ölböhm	Hsgr.	58	2321	Giekau
					Scholenfurt	Haus	4	2322	Lütjenburg
					Seekrug	Hsgr.	17	2322	Lütjenburg
					Verenfelde	Hsgr.	9	2301	Schwartbuck
					Vörstenmoor	Hsgr.	48	2322	Lütjenburg
					Warderhof	Hof	12	2321	Giekau
					152	152	Köhn	Köhn	422
Eetz	Hof	5	2322	Lütjenburg					
Ellert	Hsgr.	11	2322	Lütjenburg					
Klamp	Restgut u. Hsgr.	20	2322	Lütjenburg					
Rodenkrog	Hof	9	2322	Lütjenburg					
Rönfeldholz	Dorf	173	2322	Lütjenburg					
Vogelsdorf	Dorf	128	2322	Lütjenburg					
Wentorf	Dorf	124	2322	Lütjenburg					
Winterfeld	Hsgr.	14	2322	Lütjenburg					
Bullenbrook	Hsgr.	12	2301	Schwartbuck					
Köhn	Dorf	153	2301						
mit Köhn, Hof	Gut	.	2301	Köhn					
Köhnerhegbök	Hof	4	2301	Köhn					
Köhnerholz	Haus	5	2301	Köhn					
Köhnermühle	Wassmü.	11	2301	Schwarzbuck					
Moorrehmen	Hsgr.	54	2301	Köhn					
Mühlen	Hsgr.	61	2301	Schwarzbuck					
201	201	Tründel	Tründel	375	Pülsen	Dorf	96	2321	Giekau
					Selkenrade	Hsgr.	18	2301	Köhn
					Wulfsberg	Hof	8	2301	Köhn
					Blankenwater	Hof	10	2301	Hohenfelde
					Diekenbusch	Hof	9	2301	Hohenfelde
					Emkendorf	Dorf	114	2321	Giekau
					Fakenscheide	Hsgr.	32	2321	Giekau
					Gleschendorf	Dorf	84	2301	Hohenfelde
					Hohenhop	Hof	11	2321	Giekau
					Jägerberg	Hof	9	2301	Hohenfelde
					Petersberg	Hof	7	2301	Hohenfelde
					Redderkrug	Hof	13	2301	Hohenfelde
					Stubbenrade	Hsgr.	54	2321	Giekau
Tründel	Hsgr.	32	2321	Giekau					

Statistische Kennziffer	Amt <i>Sitz der Amtsverwaltung</i>		Einwohner 6. 6. 1961	Wohnplatz		Einwohner 6. 6. 1961	Post- leit- zahl	Postort bei Orten ohne Postanstalt			
	Amt	Gem.		amtsfreie Gemeinde	amtsangehörige Gemeinde						
16	139	Heikendorf	5 992	Altheikendorf	Ortstl.	3 871	2305	Heikendorf			
				<i>mit</i> Dänenkate	Haus	.	2304	Laboe			
				Haffkamp	Hsgr.	.	2304	Laboe			
				Korügen, Strand	Hsgr.	.	2305	Heikendorf			
				Neuheikendorf	Ortstl.	508	2301				
				<i>mit</i> Brammerkrug	Hsgr.	.	2301	Neuheikendorf			
				Silberturm	Hof	.	2301	Neuheikendorf			
				Wohld	Hsgr.	.	2301	Neuheikendorf			
				Kitzeberg	Ortstl.	691	2305	Heikendorf			
				<i>mit</i> Wildgarten	Hof	.	2305	Heikendorf			
				Mältenort	Ortstl. und Seebad	719	2305	Heikendorf			
				Schrevenborn	Ortstl.	203	2305	Heikendorf			
				<i>mit</i> Bokenkoppel	Hof	.	2305	Heikendorf			
				Dinghorst	Hsgr.	.	2305	Heikendorf			
				Kählen	Hsgr.	.	2301	Schönkirchen			
Schrevenborn, Gut	Gut	.	2305	Heikendorf							
19	112	Kirchbarkau <i>in Kirchbarkau</i>	2 957	Barmissen	Dorf	125	2309				
				Barmissenerfeld	Hsgr.	7	2309	Barmissen			
				Fiehusen	Hsgr.	37	2309	Barmissen			
				121	Boksee	219	Boksee	Dorf	151	2302	Flintbek
							Im See	Hsgr.	38	2302	Flintbek
							Donnerhorst	Hof	11	2302	Flintbek
							Ketelsberg <i>teilweise</i>	Hsgr.	10	2309	Klein Barkau
							Schlagbaum	Hsgr.	9	2302	Flintbek
				122	Bothkamp	414	Bleiche	Haus	12	2309	Bothkamp
							Bothkamp	Gut	56	2309	
							Bothkampermühle	Hof	15	2309	Kleinbuchwald
							Dosenbek	Dorf	64	2309	
							Friedenstal	Hof	6	2309	Kleinbuchwald
							Hochmuskate	Haus	6	2309	Bissee
							Jägerhof	Haus	11	2309	Siek
Jörsrade	Hsgr.	9	2309				Dosenbek				
Kiekut	Hof	2	2309				Dosenbek				
Kleinbuchwald	Dorf	61	2309								
Kronshörn	Haus	2	2309				Kleinbuchwald				
Leckerhölken	Hsgr.	12	2309				Kleinbuchwald				
Scheide	Hof	7	2309				Dosenbek				
Siek	Gut	72	2309								
Starkenkate	Haus	9	2309				Bothkamp				
Steinhorst	Strsdlg.	59	2309	Dosenbek							
Weizenland	Hsgr.	11	2309	Dosenbek							
136	Großbarkau	107	Großbarkau	Dorf	107	2309					
144	Honigsee	332	Dinghorst	Hof	11	2309	Honigsee				
			Dubendorst	Hof	6	2309	Honigsee				
			Fahrenhorst	Hof	6	2309	Honigsee				
			Graps	Hof	3	2309	Honigsee				
			Großhavighorst	Hsgr.	56	2309	Klein Barkau				
			Hohenhorst <i>teilweise</i>	Hsgr.	18	2301	Rönne				
			Honigsee	Dorf	163	2309					
			Honigseeholz	Haus	4	2309	Honigsee				
			Kleinhavighorst	Hsgr.	35	2309	Klein Barkau				
			Mehlrod	Hof	4	2309	Honigsee				

Statistische Kennziffer		Amt	Sitz der Amtsverwaltung	Einwohner 6. 6. 1961	Wohnplatz		Einwohner 6. 6. 1961	Post- leit- zahl	Postort bei Orten ohne Postanstalt
Amt	Gem.	amtsfreie Gemeinde	amtsangehörige Gemeinde						
					Neuhaus	Hof	10	2309	Honigsee
					Neukoppel	Hof	6	2309	Honigsee
					Schlüsbeck	teilweise Hsgr.	7	2301	Moorsee
					Vivat	Hof	3	2309	Honigsee
146		Kirchbarkau		461	Kirchbarkau	Kirchd.	455	2309	
					Seekate	Haus	6	2309	Warnau
150		Klein Barkau		211	Brammerhof	Hof	4	2309	Klein Barkau
					Erholung	Hof	10	2309	Kirchbarkau
					Ketelsberg	teilweise Hsgr.	11	2309	Klein Barkau
					Klein Barkau	Dorf	126	2309	
					Rähkrug	Hof u. Windmü.	10	2309	Klein Barkau
					Schlichtenkamp	Hsgr.	16	2309	Klein Barkau
					Scholensegen	Hof	11	2309	Klein Barkau
					Überteich	Hsgr.	9	2309	Klein Barkau
					Voßberg	Hof	14	2309	Klein Barkau
159		Löptin		226	Behnkenmühlen	Hsgr.	12	2309	Löptin
					Fischkroog	Hof	5	2309	Löptin
					Hohenwühren	Hsgr.	19	2309	Löptin
					Löptin	Dorf	174	2309	
					Seekamp	Hof	3	2309	Löptin
					Steinberg	Hof	6	2309	Löptin
					Tanneck	Haus	7	2309	Löptin
169		Nettelsee		349	Auburg	Haus	8	2309	Nettelsee
					Nettelsee	Dorf	325	2309	
					Seeburg	Hof	7	2309	Nettelsee
					Ziegelhof	Hof	9	2309	Nettelsee
176		Postfeld		263	Bormsdorf	Hsgr.	70	2309	Postfeld
					Postfeld	Dorf	193	2309	
205		Warnau		206	Warnau	Dorf	206	2309	
					mit Neuenbrook	Hsgr.	.	2309	Warnau
22	149	Klausdorf		3 272	Klausdorf	Randort	3 272	2301	
					mit Altmühlen	Hof	.	2301	Klausdorf
					Dreikronen	Ortstl.	.	2301	Klausdorf
					Heidberg	Sdlg.	.	2301	Klausdorf
					Neuland	Sdlg.	.	2301	Klausdorf
					Schwentinewerk	Wasswk.	.	2301	Klausdorf
25	155	Laboe		3 592	Laboe	Seebad	3 578	2304	
					Jägersberg	Hsgr.	14	2304	Laboe
28		Lütjenburg-Land	in Lütjenburg	4 411					
	117	Blekendorf		1 727	Belvedere	Hsgr.	13	2321	Kaköhl
					Blekendorf	Kirchd.	214	2321	Kaköhl
					Buschkate	Haus	2	2321	Kaköhl
					Ellert	Hof	13	2321	Kaköhl
					Friederikental	Höfe	110	2322	Lütjenburg
					Friedrichsleben	Gut	54	2321	Kaköhl
					Futterkamp	Gut u. Hsgr.	250	2322	Lütjenburg
					mit Futterkampermühle	Wassmü.	.	2322	Lütjenburg
					Geschenberg	Hof	5	2441	Döhnsdorf
					Graskamp	Hof	2	2322	Lütjenburg
					Großkoppel, Kornhof	Hof	5	2321	Kletkamp
					Großkoppel, Schmiedshof	Hof	7	2321	Kaköhl

Statistische Kennziffer	Amt		Sitz der Amtsverwaltung amtsfreie Gemeinde amtsangehörige Gemeinde	Einwohner 6. 6. 1961	Wohnplatz		Einwohner 6. 6. 1961	Post- leit- zahl	Postort bei Orten ohne Postanstalt
	Amt	Gem.							
125			Dannau	376	Günnenfelde	Hof	6	2321	Kaköhl
					Hasenberg	Hof	6	2431	Hansühn
					Hohenkamp	Hof	9	2321	Kaköhl
					Kaköhl	Dorf	425	2321	
					Langenreihe	Hsr.	40	2321	Kaköhl
					Lehmberg	Hof	10	2321	Kaköhl
					Nessendorf	Dorf	99	2321	Kaköhl
					Nessendorfermühle	Hof	17	2321	Kaköhl
					Neue Buschkate	Hof	2	2321	Kaköhl
					Packhaus	Hof	7	2321	Kaköhl
					Rathlau	Dorf	90	2321	Kaköhl
					mit Diekkate	Hsgr.	.	2321	Kletkamp
					Rathlau, Kolonie	Hsgr.	83	2321	Kaköhl
					Rosenkamp	Hof	16	2321	Kletkamp
					Sechendorf	Dorf	103	2321	Kaköhl
					Sehlendorf, Dorf	Dorf	79	2321	Kaköhl
					Sehlendorf, Hof	Gut	24	2321	Kaköhl
					Schütterwiese	Hof	11	2321	Kaköhl
					Tivoli	Hsgr.	14	2324	Hohwacht
					Windmühlencamp	Hsgr.	11	2321	Kaköhl
140			Helmstorf	315	Dannau	Dorf	234	2321	
					Gänsekrug	Hof	6	2321	Dannau
					Gerstenkamp	Hof	10	2321	Dannau
					Gowens	Dorf	51	2321	Dannau
					Grellenkamp	Hsgr.	13	2321	Dannau
					Hahnenberg	Hof	5	2321	Dannau
					Luxrade	Hsgr.	11	2321	Dannau
					Männerskamp	Hof	5	2321	Dannau
					Oberster Heisch	Hsgr.	19	2321	Dannau
					Timmrade	Hof	6	2321	Dannau
					Unterer Heisch	Hsgr.	16	2321	Dannau
					Altwetterade	Haus	8	2322	Lütjenburg
					Aukamp	Hof	10	2322	Lütjenburg
					Biestersöhren	Hof	6	2321	Dannau
Helmstorf	Gut	63	2322	Lütjenburg					
141			Högsdorf	434	Horn	Hsgr.	17	2322	Lütjenburg
					Kaiser	Haus	12	2322	Lütjenburg
					Kühren	Dorf	84	2322	Lütjenburg
					Lindbrook	Haus	7	2322	Lütjenburg
					Mühlenfeld	Gut	21	2322	Lütjenburg
					Mühlenfeldholz	Haus	5	2322	Lütjenburg
					Schaarteich	Hof	5	2322	Lütjenburg
					Wasserkate	Haus	3	2322	Lütjenburg
					Wetterade	Gut	47	2322	Lütjenburg
					Wetteraderkuhle	Hof	10	2322	Lütjenburg
					Wetteraderschmiede	Hof	13	2322	Lütjenburg
					Wührbrook	Hof	4	2322	Lütjenburg
					Achtersöhren	Hof	5	2322	Lütjenburg
					Brakrade	Hof	7	2321	Högsdorf
Finkenberg	Hof	6	2322	Lütjenburg					
Flehm	Restgut u. Strsdlg.	111	2321	Kletkamp					
Högsdorf	Dorf	193	2321						
Högsdorfer Ziegelei	Hof	9	2321	Dannau					

Statistische Kennziffer		Amt	Sitz der Amtsverwaltung	Einwohner 6. 6. 1961	Wohnplatz		Einwohner 6. 6. 1961	Post- leit- zahl	Postort bei Orten ohne Postanstalt
Amt	Gem.	amtsfreie Gemeinde	amtsangehörige Gemeinde						
					Hohenstein	Hsgr.	8	2321	Högsdorf
					Jägerhof	Forsths.	8	2321	Högsdorf
					Klütsahl	Hof	6	2322	Lütjenburg
					Kuhlrade	Hsgr.	6	2321	Kletkamp
					Rührsberg	Hof	22	2421	Söhren
					Schoppel	Hsgr.	5	2321	Högsdorf
					Siekroog	Hsgr.	9	2321	Högsdorf
					Steinbusch	Hsgr.	29	2321	Högsdorf
					Viehdamm	Hsgr.	10	2421	Benz
170			Hohwacht (Ostsee)	996	Haßberg	Dorf	110	2324	Hohwacht
					Hohwacht	Seebad	752	2324	
					Neudorf	Gut	82	2322	Lütjenburg
					Niedermühle	Wirtshs.	5	2322	Lütjenburg
					Schmiedendorf	Dorf	47	2322	Lütjenburg
147			Kirchnüchel	276	Altharmhorst	Dorf	58	2421	Kirchnüchel
					Fischerkate	Haus	6	2421	Kirchnüchel
					Grimmelsberg	teilweise Hsgr.	4	2321	Kletkamp
					Kirchmühl	Gut	25	2421	Kirchnüchel
					Kirchnüchel mit Grünhaus	Kirchd. Gut	73	2421	Kirchnüchel
					Neuharmhorst	Dorf	110	2421	Kirchnüchel
151			Kletkamp	287	Grimmelsberg	teilweise Hsgr.	26	2321	Kletkamp
					Großrolübbe	Gut	62	2321	Kletkamp
					Hähnersaal	Hsgr.	24	2321	Kletkamp
					Hohenredder	Haus	3	2321	Kletkamp
					Kletkamp	Gut	121	2321	
					Kletkamp, Bahnhof	Bhf.	2	2321	Kletkamp
					Kletkamp, Ziegelei	Ziegl.	4	2321	Kletkamp
					Ludwigshof	Hof	18	2321	Kletkamp
					Schoolbrook	Hsgr.	27	2321	Kletkamp
31	160		Lütjenburg, Stadt	4 387	Lütjenburg	Stadt	4 363	2322	
					Niental	Gut	24	2322	Lütjenburg
34			Moorsee in Poppenbrügge	3 698					
	163		Meimersdorf	907	Meimersdorf	Dorf	453	2301	
					Meimersdorf, Bahnhof	Bhf. u. Hsgr.	62	2301	Meimersdorf
					Meimersdorf, Verschiebebahnhof	Bhf.	3	2300	Kiel-Kronsborg
					Meimersdorfermoor	Hsgr.	32	2301	Meimersdorf
					Neumeimersdorf	Sdlg.	272	2301	Meimersdorf
					Schulensee	Hsgr.	69	2301	Meimersdorf
					Wüstland	Hsgr.	16	2301	Meimersdorf
165			Moorsee	918	Moorsee	Dorf	289	2301	
					Moorsee, Ziegelei	Hsgr.	42	2301	Moorsee
					Poppenbrügge	Sdlg.	496	2300	Kiel-Kronsborg
					Schlüsbeck	teilweise Dorf	91	2301	Moorsee
187			Rönne	300	Beekate	Hof	6	2301	Rönne
					Bornbrook	Hof	7	2301	Rönne
					Rönne	Dorf	185	2301	
					Rönnerdamm	Hsgr.	18	2301	Rönne
					Rönnerheide	Hsgr.	29	2301	Rönne
					Rönnerholz	teilweise Hof	14	2301	Rönne
					Spitzkoppel	Hsgr.	34	2301	Rönne
					Wohlersberg	Hof	7	2301	Rönne

Statistische Kennziffer Amt	Gem.	Amt Sitz der Amtsverwaltung		Wohnplatz		Einwohner 6. 6. 1961	Post- leit- zahl	Postort bei Orten ohne Postanstalt						
		amtsfreie Gemeinde	amtsangehörige Gemeinde											
207		Wellsee		1 573	Wellsee	Dorf	1 570	2301	Wellsee Kiel-Kronsburg					
					Wellsee, Umspannwerk	Umspwk.	3	2300						
37		Panker	in Lütjenburg	3 123										
143		Hohenfelde		565	Grünberg	Hof	9	2301	Hohenfelde					
					Hoffeld	Hof	3	2301	Hohenfelde					
					Hofland	Hof	3	2301	Hohenfelde					
					Hohenfelde	Dorf	487	2301						
					Hohenfelde, Hof	Restgut	28	2301	Hohenfelde					
					Malmsteg	Hof	11	2301	Hohenfelde					
					Radeland	Hof	24	2301	Hohenfelde					
					172		Panker		1 356	Bollbrügge	Hof	4	2301	Hohenfelde
										Darry	Dorf	361	2322	Lütjenburg
										Ecksohl, Hof	Hof	7	2321	Todendorf
										Ecksohl, Forsthaus	Forsths.	5	2321	Todendorf
										Finksohl	Hof	7	2301	Hohenfelde
										Friedrichshof	Hof	27	2322	Lütjenburg
										Futterkamp	Hof	4	2301	Hohenfelde
Gadendorf	Dorf	238	2321											
Haferstoppel	Hsgr.	7	2301	Hohenfelde										
Haffkamp	Hof	5	2301	Hohenfelde										
Hessenstein	Forsths.	2	2322	Lütjenburg										
Hubertusberg	Hof	8	2301	Hohenfelde										
Hufe	Wwhs.	5	2301	Hohenfelde										
Matzwitz	Dorf	136	2321											
Panker	Gut	185	2321											
Roßbaum	Hof	4	2301	Hohenfelde										
Sachskamp	Hof	4	2301	Hohenfelde										
Satjendorf	Dorf	212	2301	Hohenfelde										
Speckenberg	Haus	7	2321	Panker										
Tannbrook	Hsgr.	10	2322	Lütjenburg										
Todendorf, Schießplatz	Hsgr.	111	2321	Todendorf										
Ziegelei	Hof	7	2321	Matzwitz										
195		Schwartbuck		542	Brunerbrüken	Haus	3	2301	Schwartbuck					
					Duvensteert	Hof	3	2301	Schwartbuck					
					Krumbreiten	Hof	8	2301	Schwartbuck					
					Maaskamp	Hof	13	2301	Schwartbuck					
					Rethkuhl	Hof	6	2301	Schönbergerstrand					
					Rögen	Forsths.	2	2301	Bendfeld					
					Schmoel	Gut	127	2301	Schwartbuck					
					Schwartbuck	Dorf	353	2301						
					Schwartbuckerholz	Hsgr.	20	2301	Schwartbuck					
					Söhren	Hof	5	2301	Schwartbuck					
					Ziegelkuhle	Haus	2	2301	Schwartbuck					
206		Waterneverstorf		660	Behrendorf	Dorf und Seebad	209	2321						
					mit Klinthörn	Hsgr.	.	2321	Behrendorf					
					Schönredder	Hsgr.	.	2321	Behrendorf					
					Born	Hsgr.	21	2321	Behrendorf					
					Deichkamp	Haus	4	2321	Behrendorf					
					Eetz	Hof	7	2322	Lütjenburg					
					Eetzkatte	Wwhs.	7	2322	Lütjenburg					
					Großholz	Forsths.	2	2321	Behrendorf					
					Kembs	Dorf	53	2321	Behrendorf					



Statistische Kennziffer	Amt		Einwohner 6. 6. 1961	Wohnplatz	Einwohner 6. 6. 1961	Post- leit- zahl	Postort bei Orten ohne Postanstalt			
	Gem.	Sitz der Amtsverwaltung amtsfreie Gemeinde amtsangehörige Gemeinde								
40	120	Plön-Land <i>in Plön</i> Bösdorf	3 971 1 113	Lippe	Hsgr.	26	2321	Behrendorf		
				Neuland	Hsgr. u. L.T.	13	2321	Behrendorf		
				Osterkamp	Hof	6	2321	Behrendorf		
				Robans	Hof	5	2321	Behrendorf		
				Seekamp	Hsgr.	54	2321	Behrendorf		
				Stöfs	Dorf	126	2321			
				Tralau	Hof	4	2321	Behrendorf		
				Waterneverstorf	Gut	123	2322	Lütjenburg		
				Augstfelde	Hof	18	2321	Pfingstberg		
				Börsdorf	Dorf	51	2321	Pfingstberg		
				Bösdorf	Dorf	83	2321			
				Dodau	Höfe	28	2321	Kleinmeinsdorf		
				Friedrichshof	Gut	20	2321	Kleinmeinsdorf		
				Hohenrade	Forsths.	2	2321	Bösdorf		
Karlshof	Hof	7	2321	Bösdorf						
Kleinmeinsdorf	Dorf	193	2321							
Kleinmühlen	Hsgr.	20	2321	Bösdorf						
Niederkleveez	Dorf	157	2321							
Oberkleveez	Dorf	90	2321	Niederkleveez						
Pfingstberg	Dorf	77	2321							
Ruhleben	Gut	52	2320	Plön						
Sandkaten	Dorf	228	2320							
mit Große Heide	Sdlg.	.	2320	Plön						
Schneckenfeld	Hsgr.	21	2321	Bösdorf						
Steinbusch	Hsgr.	27	2321	Pfingstberg						
Stoßheck	Hsgr.	7	2320	Plön						
Trollholm	Hof	11	2321	Niederkleveez						
Waldshagen <i>teilweise</i>	Gut	21	2321	Pfingstberg						
129	Dörnick	208	Ahrensberg	Hof	4	2323	Ascheberg			
			Dörnick	Dorf	85	2323	Ascheberg			
			Godewind	Hof	9	2323	Ascheberg			
			Hinterste Wache	Hsgr.	33	2321	Koppelsberg			
			Hohelieth	Hof	7	2323	Ascheberg			
			Karpe	Strsdlg.	51	2323	Ascheberg			
			Lerchental	Haus	7	2323	Ascheberg			
			Rochusruh	Hof	5	2323	Ascheberg			
			Sophienlust	Hof	7	2323	Ascheberg			
			135	Grebin	615	Altmühle	Hsgr.	18	2321	Grebin
						Behl	Restgut u. Hsgr.	63	2321	Grebin
						Breitenstein	Restgut u. Hsgr.	25	2321	Grebin
						Fuchsberg	Hof	7	2321	Grebin
						Görnitz	Dorf	148	2321	Grebin
Grebin	Dorf	264				2321				
Grebinerraum	Höfe	23				2321	Grebin			
Grebinerscheide	Hof	9				2321	Grebin			
Grund	Hof	6				2321	Grebin			
Kakelsberg	Hsgr.	16				2321	Grebin			
Oholz	Hof	4				2321	Grebin			
Placken	Hof	6				2321	Grebin			
Schierensee	Hsgr.	9				2321	Grebin			
Schlichtenkamp	Hof	4				2321	Grebin			
Schmark	Hof	4	2321	Grebin						

Statistische Kennziffer		Amt Sitz der Amtsverwaltung amtsfreie Gemeinde amtsangehörige Gemeinde	Einwohner 6. 6. 1961	Wohnplatz		Einwohner 6. 6. 1961	Post- leit- zahl	Postort bei Orten ohne Postanstalt
Amt	Gem.							
157		Lebrade	597	Steinkamp	Hof	5	2321	Grebin
				Viehberg	Hof	4	2321	Grebin
				Buchholz	<i>teilweise</i> Hsgr.	7	2309	Sellin
				Franzenburg	Hof	7	2309	Lebrade
				Kossau	Dorf	202	2309	Lebrade
				Lebrade	Kirchd.	217	2309	
				Lebradmühle	Hsgr.	11	2309	Lebrade
182		Rantzaу	467	Rixdorf	Gut	153	2309	Lebrade
				Bocksberg	Haus	5	2321	Grebin
				Großkoppel	Hsgr.	45	2321	Grebin
				Hohenhof	Gut	73	2321	Grebin
				Hohensasel	Hof	16	2321	Grebin
				Rammershörn	Hof	6	2321	Grebin
				Rantzaу, Dorf	Dorf	65	2321	Grebin
				Rantzaу, Gut	Gut	122	2321	Grebin
				Rantzauer Papiermühle	Hsgr.	20	2322	Lütjenburg
				Sasel	Dorf	81	2321	Grebin
				Söhren	Hsgr.	25	2321	Grebin
				Ziegelei	Hsgr.	9	2321	Grebin
				184		Rathjensdorf	442	Eulenkруг
Langenreihe	Hsr.	66	2321					Theresienhof
Rathjensdorf	Dorf	138	2321					Theresienhof
Seekamp	Haus	5	2320					Plön
Steinritzen	Forsths.	6	2320					Plön
Theresienhof	Strsdlg.	74	2321					
Tramm	Restgut u. Strsdlg.	132	2320					Plön
194		Schönweide	319	Breckels	Hsgr.	48	2321	Grebin
				Helenenruhe	Hof	14	2321	Grebin
				Schönweide, Gut	Gut	197	2321	Grebin
				Schönweide, Forsthaus	Forsths.	9	2321	Grebin
				Treifeld	Strsdlg.	41	2321	Grebin
				<i>mit</i> Hüttenholz	Hof	.	2321	Grebin
				Züchterhof	Hof	10	2321	Grebin
209		Wittmoldt	210	Eichhorst	<i>teilweise</i> Hsgr.	16	2320	Plön
				Güsdorf	Gut	52	2320	Plön
				Lustholz	Hof	25	2320	Plön
				Wittmoldt, Gut	Gut	96	2320	Plön
				Wittmoldt, Siedlung	Sdlg.	21	2320	Plön
43	174	Plön, Stadt	10 818	Fegetasche	Hsgr.	39	2320	Plön
				Koppelsberg	Hsgr.	93	2321	
				Plön	Stadt	10 498	2320	
				Prinzeninsel	Hsgr.	12	2320	Plön
				Ruhleben	Hsgr.	44	2320	Plön
				Stadttheide	Hsgr.	132	2320	Plön
46	154	Preetz-Land	<i>in Preetz</i>	7 713				
		Kühren		562				
				Appelwarder	Hsgr.	6	2309	Kühren
				Charlottenwerk	Fbr.	9	2309	Kühren
				Kleinkühren	Dorf	119	2309	Kühren
				<i>mit</i> Mückenberg	Hof	.	2309	Kühren
				Kühren	Gut	209	2309	
				<i>mit</i> Kührenermühle	Wassmü.	.	2309	Kühren
				Kühren, Bahnhof	Bhf.	5	2309	Kühren

Statistische Kennziffer	Amt <i>Sitz der Amtsverwaltung</i>		Einwohner 6. 6. 1961	Wohnplatz		Einwohner 6. 6. 1961	Post- leit- zahl	Postort bei Orten ohne Postanstalt
	Amt	Gem.		amtsfreie Gemeinde	amtsangehörige Gemeinde			
158		Lehmkuhlen	1 208	Kührenerbrücke	Hof	3	2309	Löptin
				Kührenerglinde	Hsgr.	17	2309	Kühren
				Kührenerhöfen	Höfe	21	2309	Kühren
				Kührsdorf	Dorf	136	2323	Ascheberg
				Wilhelminenhof	Gut	37	2323	Ascheberg
				Bredeneek	Gut	106	2309	
				Christiansruhe	Gut	31	2308	Preetz
				Dammdorf	Hsgr.	17	2308	Preetz
				Düsternbusch	Hsgr.	4	2308	Preetz
				Eichhorst <i>teilweise</i>	Hsgr.	4	2320	Plön
				Falkendorf	Dorf	124	2308	Preetz
				Hohenhütten	Gut	35	2309	Lepahn
				Kirchkampskaten	Hsgr.	16	2309	Lepahn
				Lassabek	Hof	4	2321	Theresienhof
				Lehmkuhlen	Gut	146	2309	Lepahn
				<i>mit Allee</i>	Hsgr.	.	2309	Lepahn
				Lepahn	Dorf	177	2309	
				Lepahnermühle	Windmü.	6	2309	Lepahn
				Marienwarder	Sdlg.	74	2309	Lepahn
				Rethwisch	Sdlg.	254	2308	Preetz
Stauung	Hof	5	2309	Kreuz				
Trent	Dorf	178	2309	Lepahn				
Trenthorst	Hof	27	2309	Wielen				
175		Pohnsdorf	418	Hörnsee	Hof	24	2308	Preetz
				Hohenhorst <i>teilweise</i>	Hsgr.	5	2301	Rönne
				Kronsredder	Sdlg.	13	2308	Preetz
				Neuwühren I	Gut	27	2301	Raisdorf
				Neuwühren II	Gut	25	2301	Raisdorf
				Neuwühren III	Gut	37	2301	Raisdorf
				Oha	Hsgr.	14	2309	Pohnsdorf
				Pohnsdorf	Dorf	61	2309	
				Pohnsdorferfeld	Hof	18	2309	Pohnsdorf
				Pohnsdorferstauung	Sdlg.	34	2309	Pohnsdorf
				Resenkate	Haus	3	2309	Pohnsdorf
				Rönnerholz <i>teilweise</i>	Hsgr.	25	2301	Rönne
				Sieversdorf	Dorf	121	2309	Pohnsdorf
				Vogelsang	Bwhsr. u. Forsths.	11	2301	Raisdorf
				181		Raisdorf	3 139	Erdbeerberg
Hellerkate	Hof	18	2308					Preetz
Raisdorf	Randort	2 589	2301					
Raisdorferholz	Hof	29	2301					Raisdorf
Reuterkoppel, Hof	Hof	6	2301					Raisdorf
Reuterkoppel, Siedlung	Sdlg.	344	2301					Raisdorf
Schwentine E-Werk II	E-Werk	8	2301					Raisdorf
Villa Fernsicht	Wirtshs.	7	2301					Raisdorf
Weinberg, Siedlung	Sdlg.	134	2308					Preetz
183		Rastorf	772	Düsternbrook	Haus	4	2309	Rastorferpassau
				Hanskamp	Hof	4	2309	Rastorferpassau
				Hohenberg	Hsgr.	29	2309	Wittenbergerpassau
				Hoheneichen	Gut	47	2309	Rastorferpassau
				Kluth	Hof	5	2301	Raisdorf
				Langensoll	Hof	5	2301	Raisdorf

Statistische Kennziffer		Amt amtsfreie Gemeinde	Sitz der Amtsverwaltung amtsangehörige Gemeinde	Einwohner 6. 6. 1961	Wohnplatz	Einwohner 6. 6. 1961	Post- leit- zahl	Postort bei Orten ohne Postanstalt		
Amt	Gem.									
189	Schellhorn	1 267	Lehrade	Hsgr.	3	2309	Rastorferpassau			
			Luckrade	Hof	6	2309	Wittenbergerpassau			
			Prieskamp	Hsgr.	13	2301	Raisdorf			
			Rastorf	Gut	100	2309				
			Rastorfer Bahnhof	Hsgr.	25	2309	Bredeneek			
			Rastorferklinten	Hsgr.	10	2309	Rastorferpassau			
			Rastorfermühle	Hsgr.	63	2301	Raisdorf			
			mit Schwentine E-Werk I	E-Werk	.	2301	Raisdorf			
			Rastorferpassau	Dorf	150	2309				
			Redderkrug	Hof	6	2309	Rastorferpassau			
			Rosenfeld	Dorf	121	2301	Raisdorf			
			Sackwisch	Hof	10	2309	Wittenbergerpassau			
			Schwienuhl	Hof	10	2309	Rastorferpassau			
			Spolsau	Wirtshs.	4	2309	Bredeneek			
			Stubbenstedt	Haus	1	2301	Liliental			
			Timmerhorst	Haus	3	2309	Rastorferpassau			
			Uhlenhorst	Haus	8	2309	Rastorferpassau			
			Wildenhorst	Gut	139	2309	Rastorferpassau			
			Wildkoppel	Hsgr.	6	2309	Bredeneek			
			Freudenholm,							
			Kinderheim	Gut	23	2309	Kreuz			
			Schaar	Hof	6	2309	Kreuz			
			Scharstorf	Gut	68	2308	Preetz			
			Schellhorn	Randort	951	2308				
			Sophienhof	Gut	213	2309	Kreuz			
			mit Alte Schmiede	Haus	.	2309	Kreuz			
			Kapellenkate	Haus	.	2309	Kreuz			
			Kreuz	Hsgr.	.	2309				
			Sophienhoferreihe	Hsgr.	.	2309	Kreuz			
			Tinnhof	Hof	6	2309	Kreuz			
			203	Wahlstorf	347	Altenhöfen	Hof	19	2309	Wahlstorf
						Brache	Hof	9	2309	Wielen
						Breiteneiche	Hof	10	2309	Wielen
Gläserkoppel	Hof	6				2309	Kreuz			
Gräberei	Hof	10				2309	Wahlstorf			
Hohenleuchte	Hof	5				2309	Kreuz			
Johannrade	Hof	16				2309	Wahlstorf			
Kaiskamp	Hof	7				2309	Wahlstorf			
Mühlenberg	Hof	4				2309	Wahlstorf			
Rastkrug	Hof	2				2309	Kreuz			
Schaarberg	Hsgr.	8				2309	Wielen			
Schafweide	Hsgr.	10				2309	Wahlstorf			
Tiefental	Hsgr.	28				2309	Kreuz			
Twiete	Höfe	8				2309	Wielen			
Vogelsang	Forsths.	2				2309	Wahlstorf			
Wahlstorf, Dorf	Dorf	73				2309				
Wahlstorf, Hof	Gut	54				2309	Wahlstorf			
mit Filzhut	Hsgr.	.				2309	Wahlstorf			
Wahlstorferfelde	Höfe	9				2309	Wahlstorf			
Wielen	Dorf	67				2309				
49	179	Preetz, Stadt	12 763	Preetz	Stadt	12 655	2308			
				Wakendorf	Dorf	103	2308	Preetz		
				Weinberg	Wirtshs.	5	2308	Preetz		

Statistische Kennziffer		Amt Sitz der Amtsverwaltung		Wohnplatz	Einwohner 6. 6. 1961	Post- leit- zahl	Postort bei Orten ohne Postanstalt
Amt	Gem.	amtsfreie Gemeinde	amtsangehörige Gemeinde				
52		Probstei-Ost <i>in Schönberg (Holstein)</i>			2 859		
113		Barsbek		Barsbek Dorf	474	2301	
115		Bendfeld		Bendfeld Dorf	253	2301	
132		Fiefbergen		Fiefbergen Dorf Fiefbergenerkoppel Hof	393 7	2301 2301	Fiefbergen
142		Höhndorf		Gödersdorf Dorf Höhndorf Dorf Klauskamp Hof	292 176 6	2306 2306 2306	Schönberg Schönberg Schönberg
210		Krokau		Brookwisch Hsgr. Diestel Hof Krokau Dorf Krokauermühle Windmü. Sommerhof Haus	246 25 8 202 5 6	2306 2306 2301 2301 2301	Schönberg Schönberg Barsbek Barsbek Fiefbergen
153		Krummbek		Krummbek Dorf Ratjendorf Dorf Stakendorferweg Hsgr.	343 75 14	2301 2301 2301	Bendfeld Stakendorf
197		Stakendorf		Kuhteich Hof Stakendorf Dorf Stakendorfermühle Windmü. Stakendorferstrand <i>teilweise</i> Hsgr.	434 7 398 7 22	2301 2301 2301 2301	Stakendorf Stakendorf Stakendorf Schönbergerstrand
213		Wisch		Fernwisch Hof Heidkate Haus Heidkoppel Sdlg. Wisch Dorf <i>mit Silberberg</i> Hof	424 20 13 23 368 .	2301 2306 2306 2301 2301	Wisch Schönberg Schönberg Wisch
55		Probstei-West <i>in Probsteierhagen</i>			3 334		
123		Brodersdorf		Ahrenhorst Hsgr. Brodersdorf Dorf	295 277	2301 2301	Brodersdorf
130		Fahren		Fahren Dorf Fahrenermühle Windmü. Krüsbrook Haus	130 2 6	2301 2301 2301	Passade Passade Schlesien
161		Lutterbek		Freienfelde Hof Lutterbek Dorf	307 301	2301 2301	Lutterbek
173		Passade		Passade Dorf	258	2301	
177		Prasdorf		Prasdorf Dorf	335	2301	
180		Probsteierhagen		Bokholt Hsgr. Christintal Hof Freienfelde, Siedlung Sdlg. Grevensberg Hsgr. Hagener Ziegelei Hof Kasseteich Hof Kellerrehm Sdlg. Kunstbrook Hof Moor, Siedlung Sdlg. Muxall Dorf Probsteierhagen Kirchd. <i>mit Hagen</i> Ortstl. Rabenhorst Hsgr. Röbsdorf Dorf	1 313 55 4 12 13 7 5 82 7 205 109 523 . 11 117	2301 2301 2301 2301 2301 2301 2301 2301 2301 2301 2301 2301 2301 2301	Probsteierhagen Probsteierhagen Probsteierhagen Probsteierhagen Probsteierhagen Probsteierhagen Probsteierhagen Probsteierhagen Probsteierhagen Probsteierhagen Probsteierhagen Probsteierhagen Probsteierhagen Probsteierhagen

Statistische Kennziffer		Amt amtsfreie Gemeinde amtsangehörige Gemeinde	Sitz der Amtsverwaltung Gemeinde	Einwohner 6. 6. 1961	Wohnplatz		Einwohner 6. 6. 1961	Post- leit- zahl	Postort bei Orten ohne Postanstalt		
Amt	Gem.										
198	Stein	370	Schrevendorf	Dorf	47	2301	Probsteierhagen				
			mit Voßkuhl	Haus	.	2301	Probsteierhagen				
			Trensahl	Hsgr.	50	2301	Probsteierhagen				
			Wulfsdorf	Dorf	66	2301	Probsteierhagen				
			Ellernbrook	Hsgr.	18	2301	Stein				
			Feldscheide	Haus	6	2301	Stein				
			Hohenstein	Hof	6	2301	Stein				
			Neustein	Wirtshs.	1	2304	Laboe				
			Stein	Dorf	339	2301					
			208	Wendtorf	326	Große Schleuse	Haus	5	2301	Stein	
Wendtorf	Dorf	249				2301	Stein				
Wendtorferstrand	Hsgr.	72				2301	Stein				
58	192	Schönberg (Holstein)	3 776	Holm	Hof	2	2306	Schönberg			
				Kirchkamp	Hof	6	2306	Schönberg			
				Neuschönberg	Dorf	98	2306	Schönberg			
				Schönberg	Hptort	3 483	2306				
				Schönbergerstrand	Seebad	187	2301				
				mit Brasilien	Hsgr.	.	2306	Schönberg			
				Kalifornien	Hsgr.	.	2306	Schönberg			
				Stakendorferstrand							
				teilweise	Hsgr.	.	2301	Schönbergerstrand			
				61	Schönkirchen	in Schönkirchen	6 996				
				164	Mänkeberg	2 327	Mänkeberg	Randort	2 327	2301	
171	Oppendorf	545	Flüggendorf	Dorf	168	2301	Schönkirchen				
			Holzkatzen	Hsgr.	6	2301	Schönkirchen				
			Landgraben	teilweise Hsgr.	69	2301	Schönkirchen				
			Oppendorf, Gut	Gut	26	2300	Kiel-Neumühlen- Dietrichsdorf				
			Oppendorf, Siedlung	Sdlg..	55	2300	Kiel-Neumühlen- Dietrichsdorf				
			Oppendorfermühle	Wirtshs.	2	2301	Klausdorf				
			Schönhorst	Dorf u. Strsdlg.	214	2301	Schönkirchen				
			Wasserwerk								
			Dietrichsdorf	Wasswk.	5	2300	Kiel-Neumühlen- Dietrichsdorf				
			193	Schönkirchen	4 124	Anschützsiedlung	Sdlg.	287	2300	Kiel-Neumühlen- Dietrichsdorf	
Landgraben	teilweise Hsgr.	19				2301	Schönkirchen				
Schönkirchen	Randort	3 818				2301					
64	Selent/Schlesien	in Selent	4 386								
128	Dobersdorf	687	Charlottenhof	Hof	4	2301	Schönkirchen				
			Dobersdorf	Gut	78	2301	Schönkirchen				
			Friedrichsberg	Hof	5	2301	Schönkirchen				
			Jasdorf	Dorf	57	2301	Liliental				
			Liliental	Dorf	162	2301					
			Mörken	Hsgr.	32	2301	Liliental				
			Moorsehden	Hof	7	2301	Raisdorf				
			Neuenkrug	teilweise Hsgr.	6	2301	Liliental				
			Rehburg	Hof	7	2301	Liliental				
			Schädtbek	Gut	51	2301	Schönkirchen				
			Söhren	Hsgr.	29	2301	Schönkirchen				
			Timbrook	Forsths.	6	2301	Liliental				

Statistische Kennziffer	Amt <i>Sitz der Amtsverwaltung</i>		Einwohner 6. 6. 1961	Wohnplatz		Einwohner 6. 6. 1961	Post- leit- zahl	Postort bei Orten ohne Postanstalt
	Amt	Gem.		amtsfreie Gemeinde	amtsangehörige Gemeinde			
131	Fargau	315	Tökendorf	Dorf	219	2301	Schönkirchen	
			Voßberg	Hsgr.	9	2301	Liliental	
			Wildhaus	Hof	5	2301	Liliental	
			Wulfsburg	Hof	6	2301	Schönkirchen	
			Wulfskuhl	Hof	4	2301	Schönkirchen	
			Burg	Forsths.	9	2301	Salzau	
			Ernsthausen	Hof	5	2309	Wittenbergerpassau	
			Fargau	Dorf	144	2301		
			Fargauerschleuse	Haus	6	2301	Fargau	
			Friedrichsfelde	Hof	4	2301	Fargau	
			Grabensee <i>teilweise</i>	Hsgr.	2	2309	Wittenbergerpassau	
			Hütten	Hsgr.	8	2309	Wittenbergerpassau	
			Jackenmoor	Hsgr.	15	2301	Fargau	
			Luisental	Hof	7	2309	Wittenbergerpassau	
			Münstertal	Hof	6	2301	Schlesien	
156	Lammershagen	423	Salzau	Gut	100	2301		
			Salzauermühle	Wassmü.	9	2301	Salzau	
			Bauersdorf	Dorf	76	2309	Bellin	
			Bellin	Dorf	132	2309		
			Bellin, Lager	Lager	53	2309	Bellin	
			Brook	Hof	7	2309	Bellin	
			Friedeburg	Gut	39	2309	Bellin	
			Lammershagen, Dorf	Dorf	89	2309	Lammershagen	
			Lammershagen, Gut	Gut	25	2309	Lammershagen	
			unbenannter Wohnplatz		2			
162	Martensrade	666	Brook	Hsgr.	53	2309	Wittenberg	
			Ellhornsberg	Hsgr.	25	2309	Martensrade	
			Fuhlenbrügge	Wirtshs.	5	2309	Wittenbergerpassau	
			Grabensee <i>teilweise</i>	Hsgr.	15	2309	Wittenbergerpassau	
			Grebinsrade	Hof	4	2309	Martensrade	
			Haferklinten	Hsgr.	7	2309	Martensrade	
			Hohenklampen	Hsgr.	17	2309	Wittenbergerpassau	
			Hummel	Hof	4	2309	Wittenbergerpassau	
			Jägersberg	Forsths.	5	2309	Wittenberg	
			Klinten	Hsgr.	19	2309	Martensrade	
			Kollstedt	Hof	5	2309	Wittenbergerpassau	
			Marienhorst	Hof	4	2309	Wittenberg	
			Martensrade	Dorf	71	2309		
			Plus	Hof	12	2309	Martensrade	
			Rögen	Hof	2	2309	Martensrade	
			Rüfrade	Schule	6	2309	Wittenberg	
			Schien	Hof	8	2309	Martensrade	
			Speckeln	Hof	5	2309	Wittenbergerpassau	
			Stellböken	Dorf	74	2309	Wittenberg	
			Windberg	Hof	11	2309	Wittenberg	
			Wittenberg	Gut	70	2309		
			Wittenbergerpassau	Dorf	244	2309		
			166	Mucheln	550	Baumrade	Hof	7
Buchholz <i>teilweise</i>	Hsgr.	13				2309	Sellin	
Hasselberg	Dorf	75				2309	Mucheln	
Mucheln	Dorf	192				2309		
Neuhege	Hof	6				2309	Sellin	
Seeberg	Hsgr.	10				2309	Sellin	
Sellin	Dorf	219				2309		
Tresdorf	Hsgr.	22				2309	Sellin	
Winterfeld	Hof	6				2309	Mucheln	

Statistische Kennziffer		Amt	Sitz der Amtsverwaltung	Einwohner 6. 6. 1961	Wohnplatz		Einwohner 6. 6. 1961	Post- leit- zahl	Postort bei Orten ohne Postanstalt
Amt	Gem.	amtsfreie Gemeinde	amtsangehörige Gemeinde						
178		Pratjau		313	Legbank	Hsgr.	21	2301	Bendfeld
					Pratjau	Dorf	150	2301	Köhn
					Sophienhof	Restgut u. Höfe	142	2301	Bendfeld
191.		Schlesien		316	Barten	Hof	3	2301	Liliental
					Christinenhof	Hof	5	2301	Schlesien
					Faulengraben	Hof	6	2301	Schlesien
					Fernhausen	Hof	9	2301	Schlesien
					Friesenhof	Hof	8	2301	Liliental
					Georgenfelde	Hof	7	2301	Schlesien
					Kahlbusch	Hof	3	2301	Liliental
					Kahlkamp	Hof	4	2301	Liliental
					Neuenkrug	<i>teilweise</i> Hsgr.	12	2301	Liliental
					Schlesien	Dorf	223	2301	
					Selkau	Gut	27	2301	Liliental
					Spliesteich	Hof	6	2301	Schlesien
					Ziegelhof	Hof	3	2301	Schlesien
196		Selent		889	Finkbusch	Hof	8	2309	Martensrade
					Selent	Kirchd.	557	2309	
					Selent, Landesjugendheim	Hsgr.	324	2309	Selent
200		Stoltenberg		227	Adolfshof	Hof	3	2301	Schlesien
					Charlottental	Gut	16	2301	Schlesien
					Hohelieth	Hof	7	2301	Schlesien
					Jabek	Hof	4	2301	Schlesien
					Ottenhof	Gut	56	2301	Salzau
					Stoltenberg	Dorf	141	2301	Schlesien
67		Wankendorf	<i>in Wankendorf</i>	4731					
114		Belau		457	Belau	Dorf	202	2321	
					Honigholz	Hof	5	2321	Kalübbe
					Neuredder	Hof	5	2321	Belau
					Perdöl	Gut	151	2355	Wankendorf
					<i>mit</i> Kattholz	Hsgr.	.	2355	Wankendorf
					Perdöl, Bahnhof	Bhf. u. Hsgr.	14	2355	Wankendorf
					Perdölmühle	Hsgr.	8	2355	Wankendorf
					Scheelshof	Hof	18	2321	Kalübbe
					Vierhusen	Dorf	48	2321	Kalübbe
					Wangensahl	Hof	6	2321	Kalübbe
126		Depenau		405	Bundhorst	Gut	52	2323	Ascheberg
					Depenau	Gut	176	2321	
					Depenau, Bahnhof	Haus	4	2351	Stolpe
					Horst	Gut	47	2323	Ascheberg
					Horsterfelde	Wirtshs.	6	2323	Ascheberg
					Horsterkatzen	Hsgr.	9	2323	Ascheberg
					Nettelau	Gut	34	2351	Stolpe
					Nettelaukatzen	Hsgr.	37	2351	Stolpe
					Ochsenkoppel	Hsgr.	28	2321	Depenau
					Sielbek	Hof	12	2323	Ascheberg
188		Ruhwinkel		880	Altekoppel	Forsths.	3	2351	Ruhwinkel
					Bockhorn	Restgut u. Sdlg.	131	2355	Wankendorf
					Drögenkuhlen	Hsgr.	11	2351	Ruhwinkel
					Eichholz	Hsgr.	4	2355	Wankendorf
					Heidberg	Hsgr.	17	2351	Bokhorst
					Ruhwinkel	Dorf	193	2351	



Statistische Kennziffer	Amt <i>Sitz der Amtsverwaltung</i>		Einwohner 6. 6. 1961	Wohnplatz		Einwohner 6. 6. 1961	Post- leit- zahl	Postort bei Orten ohne Postanstalt
	Amt	Gem.		amtsfreie Gemeinde	amtsangehörige Gemeinde			
199		Stolpe	931	Schönböken	Dorf	431	2351	Ruhwinkel bzw.
							2351	Bornhöved
				Seeraden	Hsgr.	11	2351	Bornhöved
				Tanneneck	Hsgr.	47	2351	Ruhwinkel
				Tannenkate	Haus	8	2351	Ruhwinkel
				Vier	Hsgr.	13	2351	Bornhöved
				Vorhof	Hof	11	2351	Bornhöved
				Bocksberg	Hof	8	2351	Stolpe
				Brammerberg	Hof	10	2355	Wankendorf
				Depenauermühle	Hsgr. u. Wassmü.	14	2351	Stolpe
				Ellerstücken	Hof	9	2355	Wankendorf
				Hoheneiche	Hof	7	2351	Stolpe
				Kielerkamp	Hsgr.	27	2351	Stolpe
				Klingenberg	Hof	5	2351	Stolpe
				Köllingbek	<i>teilweise</i> Hsgr.	12	2355	Wankendorf
				Missenkamp	Hof	6	2351	Stolpe
				Mißmaßen	Hsgr.	15	2355	Wankendorf
				Mühlenberg	Hsgr.	40	2351	Stolpe
				Nadelloch	Haus	5	2351	Depenau
				204		Wankendorf	2 058	Pfortenberg
Silgenwisch	Hof	4	2351					Stolpe
Stolpe	Dorf	740	2351					
Todtenberg	Hof	3	2351					Stolpe
Voßberg	Haus	7	2351					Stolpe
Wittenberg	Hof	9	2351					Stolpe
Wittmaßen	Hof	8	2351					Stolpe
Bansrade	Hsgr.	26	2355					Wankendorf
Bockelhorn	Hsgr.	8	2355					Wankendorf
Düsternbrook	Haus	2	2355					Wankendorf
Grüner Jäger	Hof	4	2355					Wankendorf
Jägersberg	Hof	5	2355					Wankendorf
Klauskuhlen	Hof	5	2355					Wankendorf
Kölling	Hof	12	2355					Wankendorf
Köllingbek	<i>teilweise</i> Hsgr.	13	2355					Wankendorf
Kuhlrade	Hof	4	2355					Wankendorf
Löhndorf	Gut	57	2355					Wankendorf
<i>mit Plötzenkate</i>	Haus	.	2355					Wankendorf
Neuenjäger	Hof	9	2355					Wankendorf
Obendorf	Hsgr.	28	2355					Wankendorf
Schimmelhof	Hof	5	2355	Wankendorf				
Wankendorf	Hptort	1 880	2355					

# 42 Kreis Rendsburg

Sitz der Kreisverwaltung: Rendsburg

Statistische Kennziffer	Amt	Sitz der Amtsverwaltung	Einwohner	Wohnplatz	Einwohner	Postleit-zahl	Postort bei Orten ohne Postanstalt
Amt   Gem.	amtsfreie Gemeinde	amtsangehörige Gemeinde	6. 6. 1961		6. 6. 1961		
01	Achterwehr	in Achterwehr	4 461				
112	Achterwehr		619	Achterwehr Dorf	387	2301	Achterwehr
				Hohenschulen Gut	38	2301	Russee
				Langereihe Hsgr.	29	2301	Russee
				Marutendorf Gut	62	2301	Russee
				mit Binnenholz Hof	.	2301	Russee
				Eiderkate Hof	.	2301	Russee
				Seekate Hof	.	2301	Russee
				Schönwohld Dorf	80	2301	Russee
				Seeberg Hof	7	2301	Russee
				Sehberg Hof	4	2301	Russee
				Sehberg, Lager Lager	12	2301	Russee
149	Felde		1 577	Brandsbek Dorf	343	2301	Achterwehr
				Felde Dorf	409	2301	Achterwehr
				Hochfeld Hsgr.	8	2301	Achterwehr
				Jägerslust Hsgr.	36	2301	Achterwehr
				Jägerslust, Lager Lager	229	2301	Achterwehr
				Kleinnordsee Dorf u. Gut	184	2301	Achterwehr
				Krähenholz Hof	6	2301	Achterwehr
				Langleben Hof	7	2301	Achterwehr
				Langlohe Hsgr.	15	2301	Achterwehr
				Moorbrook Hsgr.	12	2301	Achterwehr
				Moorhörn Hsgr.	11	2301	Achterwehr
				Neunordsee Gut	27	2371	Bredenbek
				Ranzel Dorf	54	2301	Achterwehr
				Resenis Hsgr.	38	2301	Achterwehr
				Rotekate Hsgr.	9	2371	Bredenbek
				Sandfeld Sdlg.	37	2301	Achterwehr
				Wulfspelde Sdlg.	152	2301	Achterwehr
185	Melsdorf		597	Fegefeuer Hsgr.	86	2300	Kiel-Hasseldieksdamm
				Heitholm Hsgr.	11	2300	Kiel-Hasseldieksdamm
				Kählen Haus	7	2300	Kiel-Hasseldieksdamm
				Karkkamp Hsgr.	40	2302	Flintbek
				Melsdorf Dorf	422	2300	Kiel-Hasseldieksdamm
				Rotenhof Hof	10	2300	Kiel-Hasseldieksdamm
				Schwartenbock Wirtshs.	5	2301	Russee
				Wittschap Hof	16	2301	Russee
203	Ottendorf		442	Bornbrook I Hof	4	2301	Ottendorf
				Ottendorf Dorf	325	2301	Ottendorf
				Rögen Hof	12	2301	Kronshagen
				Versorgungsheim Haus	98	2300	Ottendorf
				Waterblöcken Hof	3	2301	Ottendorf
207	Quarnbek		1 226	Dorotheental Gut	15	2301	Stampe
				Dorotheental, Siedlung Sdlg.	33	2301	Stampe
				Flemhude Kirchd.	302	2301	Achterwehr
				Flemhudersee, teilweise Sdlg.	45	2301	Achterwehr
				Hohenberg Hsgr.	9	2300	Kiel-Hasseldieksdamm
				Holm Hsgr.	28	2301	Achterwehr
				Holz-koppel Hof	6	2301	Achterwehr
				Landwehr Dorf	134	2301	Achterwehr
				Quarnbek Gut u. Hsgr.	119	2301	Achterwehr
				Rajensdorf Dorf	45	2301	Stampe
				Reimershof Sdlg.	17	2301	Stampe

Statistische Kennziffer	Amt		Einwohner 6. 6. 1961	Wohnplatz		Einwohner 6. 6. 1961	Post- leit- zahl	Postort bei Orten ohne Postanstalt			
	Amt	Gem.		Sitz der Amtsverwaltung amtsfreie Gemeinde amtsangehörige Gemeinde							
04	119	Bargstedt	in Bargstedt 631	Spitzenrade	Hof	3	2301	Stampe			
				Stampe	Dorf	248	2301				
				Strohbrück	Dorf	180	2301	Achterwehr			
				Ziegelhof	Hsgr.	42	2301	Achterwehr			
	126	Bokel	503	Bargstedt	Dorf	550	2371				
				Bargstedtermoor	Höfe	45	2353	Nortorf			
				Bargstedt, Forsthaus	Forsths.	3	2371	Bargstedt			
				Bast	Höfe	17	2371	Bargstedt			
				Föhrenskamp	Hsgr.	8	2353	Nortorf			
				Ziegelberg	Hof	8	2371	Bargstedt			
	133	Brammer	341	Bokel	Dorf	250	2371				
				Bokel, Bahnhof	Bhf. u. Hsgr.	106	2371	Bokel			
				Bokelerfeld	Strsdlg.	96	2371	Bokelholm			
				Neujork	Hsgr.	51	2371	Bokel			
	170	Holtdorf	137	Brammer	Dorf	253	2371				
				Brammerau	Hsgr.	64	2371	Brammer			
Brammerhöh				Hsgr.	21	2353	Nortorf				
Papenkamp				Hof	3	2353	Nortorf				
199	Oldenhütten	182	Holtdorf	Dorf	131	2371	Oldenhütten				
			Petersburg	Hof	6	2371	Oldenhütten				
07	122	Beringstedt	in Beringstedt 713	Oldenhütten	Dorf	182	2371				
				Beringstedt	Dorf	645	2211				
				Fohr	Hof	5	2211	Beringstedt			
				Grotknöll	Hof	2	2371	Todenbüttel			
				Osterhof	Hof	5	2211	Beringstedt			
				Ostermühlen	Hsgr.	45	2211	Beringstedt			
				Pfennigkrug	Haus	7	2211	Beringstedt			
				Waldfriede	Haus	2	2211	Beringstedt			
				Waldschlößchen	Haus	2	2211	Beringstedt			
				202	Osterstedt	613	Altenmoor	Hof	5	2211	Osterstedt
							Banrade	Hsgr.	18	2371	Todenbüttel bzw.
										2211	Osterstedt
	Kuhweide	Hof	4				2211	Osterstedt			
	Osterstedt	Dorf	563				2211				
	mit Alsen	Ortstl.	.				2211	Osterstedt			
	Sandscharn	Hof	1				2211	Osterstedt			
	Triangel	Hsgr.	17				2211	Osterstedt			
	224	Seefeld	326	Vieh	Hof	3	2211	Osterstedt			
				Witholt	Hof	2	2211	Osterstedt			
				Hoffnungstaler							
Wassermühle				Wassmü.	7	2211	Seefeld				
235	Todenbüttel	976	Rehheide	Hsgr.	16	2211	Seefeld				
			Seefeld	Dorf	303	2211					
			Grevensberg	Hof	3	2371	Todenbüttel				
			Krambek teilweise	Hsgr.	4	2371	Todenbüttel				
			Mückenbusch	Hsgr.	18	2371	Todenbüttel				
			Söhren	Hof	5	2371	Todenbüttel				
			Todenbüttel	Kirchd.	888	2371					
			mit Maisborstel	Ortstl.	.	2371	Todenbüttel				
Wettersberg teilweise	Dorf	58	2371	Todenbüttel							

Statistische Kennziffer	Amt Gem.	Amt <i>Sitz der Amtsverwaltung</i>		Wohnplatz	Einwohner 6. 6. 1961	Post- leit- zahl	Postort bei Orten ohne Postanstalt
		amtsfreie Gemeinde	amtsangehörige Gemeinde				
10	129	Bordesholm			6 216		
				Bordesholm	Hptort	6 120	2352
				Dosenmoor	Hsgr.	27	2351
				Eiderhöhe	Haus	10	2301
				Eiderkamp	Hsgr.	19	2301
				Neuer Heidkrug	Hsgr.	40	2352
13		Bordesholm-Land	<i>in Bordesholm</i>		2 815		
	156	Grevenkrug			250		
				An der Chaussee	Hsgr.	34	2301
				Grevenkrug	Dorf	151	2301
				Im Moor	Hsgr.	8	2301
				Mannhagen	Hsgr.	15	2301
				Schmalstederweg	Hsgr.	7	2301
				Waldsiedlung	Sdlg.	35	2301
	166	Hoffeld			200		
				Hoffeld	Strsdlg.	161	2352
				Hoffeld, Forsthaus	Forsth.	2	2351
				Kielsland	Hof	8	2351
				Ochsenweide	Hof	7	2352
				Sührendorf	Hof	6	2351
				Wehwarder	Hof	7	2352
				Ziegelhof	Hof	9	2351
	181	Loop			237		
				Ellhorn	Hsgr.	10	2351
				Loop	Dorf	221	2351
				Looperholz	Hof	6	2351
	189	Mühbrook			339		
				Hohenhorst	Hsgr.	88	2351
				Moorkaten	Hsgr.	17	2351
				Mühbrook	Dorf	221	2351
				Mühbrookerfeld	Höfe	5	2351
				Tökshorst	Hof	8	2351
	218	Schmalstede			209		
				Großenmoor	Hsgr.	13	2301
				Schmalstede	Dorf	172	2301
				Schmalstedermühle	Wassmü.	24	2301
	219	Schönbek			159		
				Fuchsschwanz	Hof	4	2351
				Haslohe	Hof	3	2351
				Schönbek	Dorf	136	2351
				Schönbekerholz	Hsgr.	13	2351
				Schönbekfeld	Hof	3	2351
	227	Sören			138		
				Rakow	Haus	4	2301
				Sören	Dorf	129	2301
				Sören, Forsthaus	Forsths.	5	2301
	243	Wattenbek			1 283		
				Wattenbek	Dorf	1 283	2351
16		Borgdorf	<i>in Borgdorf-Seedorf</i>		2 550		
	130	Borgdorf-Seedorf			260		
				Borgdorf	Dorf	145	2353
				Seedorf	Dorf	99	2353
				Springwedel	Hsgr.	16	2353
	140	Dätgen			342		
				Dätgen	Dorf	321	2351
				Großesmoor	Hsgr.	18	2351
				Viehörn	Hof	3	2351
	144	Eisendorf			165		
				Eisendorf	Dorf	165	2351
	145	Ellerdorf			305		
				Balzburg	Hof	18	2351
				Bötzkamp	Höfe	4	2351
				Ellerdorf	Dorf	270	2351
				Kamerun	Hof	9	2351
				Langenfelde	Hof	4	2351

Statistische Kennziffer		Amt <i>Sitz der Amtsverwaltung</i>		Wohnplatz	Einwohner 6. 6. 1961	Postleit-zahl	Postort bei Orten ohne Postanstalt	
Amt	Gem.	amtsfreie Gemeinde	amtsangehörige Gemeinde					Einwohner 6. 6. 1961
158		Groß Vollstedt		Groß Vollstedt Katenstedt	Dorf Hsgr.	418 72	2371 2351	Warder
179		Langwedel		Brahmsee Hasselkrug Langwedel Langwedelerfeld mit Ruhleben Scheidekrug Langwedelerholz Manhagen Springhorst Waldheim Wennebek Ziegelei	Hof Hof Dorf Hsgr. Hof Wirtshs. Hsgr. Hof Hof Jugdhm. Wirtshs. Hsgr.	10 7 552 65 . . 29 28 19 7 10	2351 2351 2351 2351 2301 2351 2351 2351 2351 2351 2353	Langwedel Langwedel Langwedel Langwedel Blumenthal Langwedel Langwedel Langwedel Langwedel Nortorf
240		Warder		Warder Warderfeld	Dorf Hof	90 6	2351 2351	Warder Warder
19		Bovenau <i>in Bredenbek</i>		Altmühlendorf Neumühlendorf Steinkamp Warder	Dorf Hof Hof Dorf	130 6 6 130	2351 2351 2351 2351	Warder Warder Warder Warder
132		Bovenau		Warderfeld	Hof	4	2351	Warder
		Bovenau		Altmüllersvieh Bovenau Ehlersdorf mit Dengelsberg Fohrde Georgental Horst Katarinenborn Kiekut KlUVensiek KlUVensiekermarsch KronsbuRg, Bahnhof Langenrade Langkoppel Neuland Ochsenkoppel Osterrade mit Dosenrade Osterraderholz Schneidershoop Steinwehr Wakendorf	Hof Kirchd. Dorf Gut Haus Gut Hsgr. Hof Hof Gut u. Hsgr. Hof Bhf. u. Hsgr. Hsgr. Hof Hof Hsgr. Gut u. Hsgr. Hsgr. Haus Hof Gut u. Hsgr. Dorf	5 302 134 . 6 43 6 8 10 77 3 39 20 13 7 25 121 . 5 17 92 114	2371 2371	Bovenau Ehlersdorf Sehestedt Bredenbek Bovenau Ostenfeld Ehlersdorf Sehestedt Sehestedt Bredenbek Ehlersdorf Bredenbek Ostenfeld Ehlersdorf Sehestedt Sehestedt Sehestedt Ostenfeld Ehlersdorf Bovenau
134		Bredenbek		Bredenbek Bredenbekermoor Bredenmoor Kreuzkate KronsbuRg KronsbuRg, Gut mit Dammholz KronsbuRgerredder Kronsfelde Mühlenskamp Rolfshörn	Dorf Hsgr. Gut Hsgr. Höfe Gut Hsgr. Hsgr. Hof Sdlg. Gut	195 47 38 11 18 173 . 27 10 125 47	2371 2371 2371 2371 2371 2371 2371 2371 2371 2371 2371	Bredenbek Bredenbek Bredenbek Bredenbek Ostenfeld Bredenbek Bredenbek Bredenbek Bredenbek Bredenbek Bredenbek

Statistische Kennziffer		Amt amtsfreie Gemeinde	Sitz der Amtsverwaltung amtsangehörige Gemeinde	Einwohner 6. 6. 1961	Wohnplatz		Einwohner 6. 6. 1961	Post- leit- zahl	Postort bei Orten ohne Postanstalt
Amt	Gem.								
178	Krummwisch	551	Rolfshörnerholz	Hsgr.	30	2371	Bredenbek		
			Rolfshörnermoor	Hsgr.	20	2371	Bredenbek		
			Rolfshörn, Siedlung	Sdlg.	114	2371	Bredenbek		
			Schornsteinkate	Höfe	11	2371	Bredenbek		
			Flemhudersee <i>teilweise</i>	Sdlg.	11	2301	Achterwehr		
			Frauendamm	Hsgr.	28	2371	Bredenbek		
			Großnordsee	Gut	134	2301	Achterwehr		
			Heisch	Hof	11	2371	Bredenbek		
			Jägerslust	Hsgr.	27	2301	Achterwehr		
			Kleinkönigsförde	Dorf	185	2371	Bredenbek		
			Krummwisch	Dorf	82	2371	Bredenbek		
			Möglin	Hof	25	2371	Bredenbek		
			Moorkamp	Hof	4	2371	Bredenbek		
			Neukönigsförde	Hsgr.	22	2371	Bredenbek		
			Ochsantor	Hsgr.	12	2301	Achterwehr		
			Schleuse	Hof	5	2371	Bredenbek		
			22	135	1 105	Stoffsee	Hof	5	2371
Bastenberg	Hsgr.	9				2371	Breiholz		
Breiholz	Dorf	785				2371	Breiholz		
Breiholzfähre	Hsgr.	11				2371	Breiholz		
Breiholz, Signalstation	Haus	10				2371	Breiholz		
Kippe	Hsgr.	12				2371	Breiholz		
Klaustal	Hsgr.	19				2371	Breiholz		
Kummerfeld	Hof	9				2371	Breiholz		
Lohklindt	Dorf	158				2371	Breiholz		
Meckelmoor	Hsgr.	42				2371	Breiholz		
Wienböken	Strsdlg.	50				2371	Breiholz		
25	137	Büdelsdorf	9 538	Büdelsdorf	Randort	9 538	2370		
28	143	6 214	Einfeld	Randort	5 923	2351	Einfeld		
			<i>mit</i> Roschdohl	Ortstl.	.	2351	Einfeld		
			Großstover	Strsdlg.	135	2350	Neumünster- Gartenstadt		
			<i>mit</i> Eichhof	Hof	.	2350	Neumünster- Gartenstadt		
			Kleinstover	Hsgr.	156	2350	Neumünster- Gartenstadt		
31	114	6 024	Fockbek	<i>in Fockbek</i>	6 024				
			Alt Duvenstedt	Alt Duvenstedt	Dorf	926	2371		
				Am Bistensee	Hsgr.	13	2371	Alt Duvenstedt	
				Broholm	Hsgr.	19	2371	Alt Duvenstedt	
				Bultvieh	Hsgr. u. Bwhs.	12	2371	Alt Duvenstedt	
				Duten <i>teilweise</i>	Hsgr.	6	2371	Alt Duvenstedt	
				Hasenknüll	Hsgr.	16	2371	Alt Duvenstedt	
				Kringel	Hsgr.	93	2371	Alt Duvenstedt	
				Krummenort	Dorf u. Strsdlg.	95	2371	Alt Duvenstedt	
				Schütt	Hsgr.	22	2372	Owschlag	
Stenten <i>teilweise</i>	Hsgr.	4		2372	Owschlag				
Wallberg	Bwhs.	10	2371	Alt Duvenstedt					
150	Fockbek	3 539	Ahrenstedt <i>teilweise</i>	Dorf	65	2371	Alt Duvenstedt		
			Barris	Hsgr.	11	2371	Fockbek		
			Ernsttal	Hsgr.	21	2371	Nübbel		
			Fockbek	Randort	3 294	2371			
			Fockbekfeld	Hsgr.	69	2371	Fockbek		
			Klint	Hsgr.	48	2371	Fockbek		
			Knüll	Hof	7	2371	Fockbek		
			Langenbrook	Hof	6	2371	Alt Duvenstedt		

Statistische Kennziffer	Amt <i>Sitz der Amtsverwaltung</i>		Einwohner 6. 6. 1961	Wohnplatz		Einwohner 6. 6. 1961	Post- leit- zahl	Postort bei Orten ohne Postanstalt				
	Amt	Gem.		amtsfreie Gemeinde	amtsangehörige Gemeinde							
195		Nübbel	953	Posthof	Hof	18	2371	Fockbek				
				Achterfeld	Hof	5	2371	Nübbel				
				Eichtal	Hsgr.	16	2371	Nübbel				
				Lurup	Wirtshs.	2	2371	Nübbel				
				Moholz	Hsgr.	25	2371	Nübbel				
				Norderfeld	Hsgr.	110	2371	Nübbel				
212		Rickert	316	Nübbel	Dorf	795	2371					
				Ahrenstedt <i>teilweise</i>								
				Exklave in Fockbek	Dorf	24	2371	Alt Duvenstedt				
				Duten <i>teilweise</i>	Hsgr.	14	2370	Rendsburg				
				Eckhorst	Hof	11	2370	Rendsburg				
34		Hamdorf <i>in Hamdorf</i>	2 372	Rickert	Dorf	267	2370	Rendsburg				
		146	Elsdorf-Westermühlen	1 056	Elsdorf	Dorf	753	2371	Elsdorf-Westermühlen			
				Hohenheide	Hsgr.	67	2371	Elsdorf-Westermühlen				
				Hohenkamp	Hsgr.	6	2371	Elsdorf-Westermühlen				
				Holmbek	Hof	7	2371	Elsdorf-Westermühlen				
				Kiekut	Hsgr.	17	2371	Elsdorf-Westermühlen				
				Knaten	Hof	5	2371	Elsdorf-Westermühlen				
				Knop	Hof	2	2371	Elsdorf-Westermühlen				
				Kreuzblöcken	Hof	4	2371	Elsdorf-Westermühlen				
				Osterhamm	Hof	4	2371	Elsdorf-Westermühlen				
				Röhland	Hof	8	2371	Elsdorf-Westermühlen				
				Vordamm	Hsgr.	8	2371	Elsdorf-Westermühlen				
				Winkel	Hsgr.	8	2371	Nübbel				
				Wittenmoor	Hsgr.	9	2371	Elsdorf-Westermühlen				
				Westermühlen	Dorf	158	2371	Elsdorf-Westermühlen				
				160		Hamdorf	1 100	Hamdorf	Kirchd.	899	2371	
								Hamdorferweide	Strsdlg.	131	2371	Hamdorf
Kamp	Höfe	36	2371					Hamdorf				
Sandknöll	Hsgr.	9	2371					Hamdorf				
Scheidekoppel	Hsgr.	10	2371					Hamdorf				
Stierrade	Hof	4	2371					Elsdorf-Westermühlen				
Wittenbergen	Hof	11	2371					Hamdorf				
Feldscheide	Hsgr.	11	2371					Hamdorf				
205		Prinzenmoor	216	Friedrichsfeld	Hof	32	2371	Hamdorf				
				Langenberg	Hsgr.	38	2371	Hamdorf				
				Prinzenmoor	Dorf	135	2371	Hamdorf				
				37	Hanerau-Hademarschen	5 431						
120		Beldorf	411	Aalhoop	Hof	14	2211	Beldorf				
				Beldorf	Dorf	227	2211					
				Grüental	Dorf	164	2211					
				Kleinamerika	Hof	6	2211	Beldorf				
121		Bendorf	534	Bendorf	Dorf	228	2211					
				Bendorferfeld	Höfe	8	2211	Bendorf bzw. Großenbornholt				
				Hohenhörn	Hsgr.	22	2211	Oersdorf				
				Keller <i>teilweise</i>	Hsgr.	14	2211	Bendorf				
				Lohmühle	Hsgr.	17	2211	Bendorf				
				Oersdorf	Dorf	206	2211					
				Scharfenstein	Hsgr.	18	2211	Großenbornholt				
				Viert	Hsgr.	21	2211	Oersdorf				

Statistische Kennziffer	Amt		Einwohner 6. 6. 1961	Wohnplatz		Einwohner 6. 6. 1961	Post- leit- zahl	Postort bei Orten ohne Postanstalt
	Gem.	Sitz der Amtsverwaltung amtsfreie Gemeinde amtsangehörige Gemeinde						
131		Bornholt	282	Bornholt, Forsthaus	Forsth.	5	2225	Schafstedt
				Großenbornholt	Dorf	159	2211	
				Lütjenbornholt	Dorf	116	2211	
				Weidenhof	Hof	2	2225	
162		Hanerau-Hademarschen	2 895	Hamer <i>teilweise</i>	Hsgr.	9	2211	Pemeln
				Hanerau-Hademarschen	Hptort	2 810	2215	
				mit Hademarschen	Ortstl.	.	2215	
				Hanerau	Ortstl.	.	2215	
				Heisen	Hsgr.	66	2215	
				Holstentor	Hof	10	2211	
198		Oldenbüttel	341	Bokelhop	Hsgr.	35	2211	Oldenbüttel
				Bokhorst	Strsdlg.	42	2211	
				Gieselauschleuse	Haus	15	2211	
				Oldenbüttel	Dorf	249	2211	
230		Steenfeld	500	Fischerhütte	Hsgr.	80	2211	Steenfeld
				Hamer <i>teilweise</i>	Hsgr.	8	2211	
				Liesbüttel	Dorf	117	2211	
				Pemeln	Dorf	74	2211	
				Schnittlohe	Hsgr.	53	2211	
				Spann	Hsgr.	37	2211	
				Steenfeld	Dorf	112	2211	
				Wilhelmsburg	Hsgr.	19	2215	
				231		Tackesdorf	146	
Tackesdorf-Süd	Strsdlg.	104	2211					
233		Thaden	322	Batz	Hsgr.	19	2215	Hanerau-Hademarschen
				Jarsdorf	Hsgr.	30	2211	
				Osterholzteich	Hsgr.	12	2211	
				Quistenhof	Hsgr.	8	2211	
				Thaden	Dorf	253	2211	
				Thaden	Dorf	253	2211	
40	167	Hohenwestedt	4 069	Altbockhorst	Hsgr.	27	2354	Hohenwestedt
				Altböternhöfen	Hsgr.	24	2354	
				Falkenburg	Hof	13	2354	
				Feldscheide	Hsgr.	25	2354	
				Hohenwestedt	Hptort	3 914	2354	
				mit Glüsing	Ortstl.	.	2354	
				Vaasbüttel	Ortstl.	.	2354	
				Neubockhorst	Hof	7	2354	
				Neuböternhöfen	Hsgr. u. Ziegl.	33	2354	
				Papenau <i>teilweise</i>	Hsgr.	6	2354	
				Papenhöhe	Hof	3	2354	
				Sohrheide	Hsgr.	17	2354	
				43		Hohenwestedt-Land in Hohenwestedt	3 236	
155		Gravel	207	Altenjahn	Strsdlg.	30	2351	Jahrsdorf
				Gravel	Dorf	177	2351	
164		Heinkenborstel	202	Böhmerwald	Hsgr.	8	2351	Heinkenborstel
				Hahnenkamp	Hof	7	2351	
				Heinkenborstel	Dorf	187	2351	
173		Jahrsdorf	287	Jahrsdorf	Dorf	216	2351	Jahrsdorf
				Nienjahn	Hsgr.	71	2351	
184		Meezen	301	Meezen	Dorf	291	2351	Meezen
				Waldhütten	Hsgr.	10	2351	



Statistische Kennziffer		Amt	Sitz der Amtsverwaltung		Einwohner 6. 6. 1961	Wohnplatz		Einwohner 6. 6. 1961	Post- leit- zahl	Postort bei Orten ohne Postanstalt
Amt	Gem.		amtsfreie Gemeinde	amtsangehörige Gemeinde						
	187		Mörel		196	Mörel	Dorf	196	2351	
	190		Nienborstel		563	Barlohe	Dorf	112	2371	Nienborstel
						Dörpstedt	Strsdlg.	96	2371	Nienborstel
						Freudenberg	teilweise Hsgr.	2	2371	Stafstedt
						Hagedorn	Hof	7	2371	Nienborstel
						Hütten	Dorf	132	2371	Nienborstel
						Nienborstel	Dorf	197	2371	
						Weide	Hsgr.	17	2371	Nienborstel
	193		Nindorf		535	Farbeberg	Hof	4	2351	Nindorf
						Nindorf	Dorf	526	2351	
						Stawedder	Hof	5	2351	Nindorf
	208		Rade b. Hohenwestedt		128	Rade	Dorf	122	2351	
						Vogelsang	Hof	6	2351	Rade
	210		Remmels		324	Dellbrück	Hsgr.	14	2351	Remmels
						Grevensberg	Hof	5	2351	Remmels
						Papenau	teilweise Hsgr.	5	2354	Hohenwestedt
						Remmels	Dorf	295	2351	
						Winselhof	Hof	5	2351	Remmels
	232		Tappendorf		218	Kaaksburg	Hsgr.	12	2351	Tappendorf
						Tappendorf	Dorf	206	2351	
	239		Wapelfeld		275	Wapelfeld	Dorf	275	2351	
46			Hohn	in Hohn	3 186					
	118		Bargstall		165	Bargstall	Dorf	165	2371	Sophienhamm
	139		Christiansholm		302	Christiansholm	Dorf.	295	2371	
						Süderholm	Hsgr.	7	2371	Christiansholm
	151		Friedrichsgraben		55	Friedrichsgraben	Strsdlg.	55	2371	Christiansholm
						mit Fuchsberg	Hof	.	2371	Friedrichsholm
						Großmoorhof	Hof	.	2371	Christiansholm
						Hohnerfähre	Wirtshs.	.	2371	Friedrichsholm
						Kleinmoorhof	Hof	.	2371	Christiansholm
	152		Friedrichsholm		320	Friedrichsholm	Dorf	315	2371	
						Pöttcherei	Hsgr.	5	2371	Christiansholm
	168		Hohn		1 696	Garlbek	Hsgr.	74	2371	Fockbek
						Großensichten	Hof	13	2371	Hohn
						Hohn	Kirchd.	1 467	2371	
						Julianenebene	Strsdlg.	86	2371	Hohn
						Königsbach	Hsgr.	41	2371	Lohe
						Mösch	Hsgr.	7	2371	Sophienhamm
						Porrenberg	Hsgr.	8	2371	Hohn
	175		Königshügel		160	Königsberg	Hsgr.	35	2371	Christiansholm
						Königshügel	Dorf	125	2371	Tetenhusen
	180		Lohe-Fährden		280	Fährden	Dorf	88	2371	Tetenhusen
						Lohe	Dorf	170	2371	
						Sorgbrück	teilweise Hsgr.	22	2371	Lohe
	226		Sophienhamm		208	Oha	Dorf	63	2371	Sophienhamm
						Sophienhamm	Dorf	145	2371	
49			Innien	in Innien	2 488					
	117		Bargfeld		356	Bargfeld	Dorf	138	2356	Innien
						Tannenfelde	Krkhs.	10	2356	Innien
						Tönsheide	Krkhs.	208	2356	Innien

Statistische Kennziffer		Amt	Sitz der Amtsverwaltung amtsfreie Gemeinde amtsangehörige Gemeinde	Einwohner 6. 6. 1961	Wohnplatz		Einwohner 6. 6. 1961	Post- leit- zahl	Postort bei Orten ohne Postanstalt
Amt	Gem.								
	125		Böken	390	Böken	Dorf	328	2356	Innien
					Bökenerfeld	Strsdlg.	27	2356	Innien
					Viertshöhe	Strsdlg.	35	2356	Innien
	138		Bünzen	300	Bünzen	Dorf	232	2356	Innien
					Bünzerfeld	Höfe	60	2356	Innien
					Heidekate	Hof	8	2356	Innien
	171		Homfeld	319	Augustenhof	Hof	6	2371	Ostenfeld
					Bucken	Hsgr.	53	2356	Innien
					Homfeld	Dorf	260	2356	Innien
	172		Innien	1 123	Innien	Kirchd.	1 123	2356	
52			Jevenstedt <i>in Jevenstedt</i>	2 634					
	115		Altenkattbek	86	Altenkattbek	Dorf	69	2371	Nienkattbek
					Schevenbrügge	Hsgr.	17	2371	Nienkattbek
	165		Hörsten	56	Hörsten	Dorf	34	2371	Breiholz
					Jevenauschiele	Haus	2	2371	Schülpe
					Luhnvie	Hsgr.	16	2371	Hamweddel
					Schachtholm	Hof	4	2371	Hamweddel
	174		Jevenstedt	1 603	Barkhorn	Hsgr.	33	2371	Jevenstedt
					Dammstedt	Hsgr.	79	2371	Jevenstedt
					Hennstedt <i>teilweise</i>	Hsgr.	6	2371	Hamweddel
					Jevenstedt	Kirchd.	1 240	2371	
					Jevenstedterfeld	Hsgr.	16	2371	Jevenstedt
					Jevenstedterteich	Strsdlg.	111	2371	Schwabe
					Kreuzkoppel	Hof	4	2371	Nienkattbek
					Pollhorn	Höfe	46	2371	Jevenstedt
					Spannan	Dorf	61	2371	Hamweddel
					Voßberg	Hof	7	2371	Hamweddel
	192		Nienkattbek	207	Kattbeker Schulhaus	Schule	5	2371	Nienkattbek
					Katzheide	Hsgr.	24	2371	Nienkattbek bzw. Rendsburg
								2370	
					Kühlensitz	Hsgr.	16	2371	Nienkattbek
					Nienkattbek	Dorf	157	2371	
					Ochsenkate	Hof	5	2371	Nienkattbek
	222		Schülpe b. Rendsburg	513	Hasenkrug	Hsgr.	14	2371	Schülpe
					Jevenberg	Strsdlg.	26	2371	Schülpe
					Moltkestein	Hsgr.	11	2371	Schülpe
					Nübbel, Lotsenstation	Hsgr.	24	2371	Schülpe
					Rüsterbergen	Hsgr.	24	2371	Schülpe
					Schülpe	Dorf	414	2371	
	223		Schwabe	169	Brahmkamp				
					<i>Exklave in Westerrönfeld</i>	Hsgr.	37	2371	Schwabe
					Papenkamp	Haus	8	2371	Schwabe
					Schwabe	Dorf	124	2371	
55	177		Kronshagen	9 890	Kronshagen	Randort	9 890	2300	
					<i>mit Eichkoppel</i>	Ortstl.	.	2300	Kronshagen
					Heidenberg	Ortstl.	.	2300	Kronshagen
					Kopperpahl	Ortstl.	.	2300	Kronshagen
58			Lütjenwestedt <i>in Lütjenwestedt</i>	1 612					
	154		Gokels	470	Gokels	Dorf	470	2211	
					<i>mit Ohrsee</i>	Ortstl.	.	2211	Gokels
	159		Haale	518	Haale	Dorf	332	2371	
					Knüll	Hsgr.	22	2371	Todenbüttel

Statistische Kennziffer		Amt <i>Sitz der Amtsverwaltung</i>		Wohnplatz	Einwohner 6. 6. 1961	Post- leit- zahl	Postort bei Orten ohne Postanstalt	
Amt	Gem.	amtsfreie Gemeinde	amtsangehörige Gemeinde					Eiawohner 6. 6. 1961
				Koppelreihe	Hsgr.	21	2371	Haale
				Krambek <i>teilweise</i>	Hsgr.	11	2371	Todenbüttel
				Lust	Hsgr.	12	2371	Haale
				Marsch	Hsgr.	19	2371	Haale
				Moorkate	Haus	5	2371	Todenbüttel
				Neuenrade	Hsgr.	14	2371	Haale
				Oland	Hof	2	2371	Haale
				Saaland	Hof	5	2371	Todenbüttel
				Steinberg	Hsgr.	24	2371	Haale
				Wettersberg <i>teilweise</i>	Hsgr.	34	2371	Todenbüttel
				Ziegelhof	Hsgr.	17	2371	Haale
182		Lütjenwestedt	624	Born	Hof	9	2211	Lütjenwestedt
				Grafenstein	Hsgr.	8	2211	Lütjenwestedt
				Haalerau, Schleuse	Schlnhs.	2	2211	Lütjenwestedt
				Lütjenwestedt	Dorf	594	2211	
				Wikhorn	Hof	5	2211	Lütjenwestedt
				Ziegelei	Hof	6	2211	Lütjenwestedt
61		Luhnstedt <i>in Legan, Gem. Stafstedt</i>	1 527					
136		Brinjahe	174	Brinjahe	Dorf	90	2371	Stafstedt
				Franzosenberg	Hsr.	21	2371	Stafstedt
				Freudenberg <i>teilweise</i>	Hsgr.	10	2371	Stafstedt
				Heidberg	Hsr.	12	2371	Stafstedt
				Wisbek	Strsdlg.	41	2371	Stafstedt
147		Embühren	245	Embühren	Dorf	226	2371	
				Jungeneichen	Hsgr.	13	2371	Embühren
				Stabrook	Hof	6	2371	Haale
161		Hamweddel	339	Hamweddel	Dorf	169	2371	
				Heidkaten	Hsgr.	58	2371	Hamweddel
				Hennstedt <i>teilweise</i> <i>Exklave in Jevenstedt</i>	Hsgr.	11	2371	Hamweddel
				Knebelshorst	Hsgr.	25	2371	Hamweddel
				Kollmoor	Hof	7	2371	Hamweddel
				Legan <i>teilweise</i>	Dorf	65	2371	Hamweddel
				Wisbrook	Hof	4	2371	Hamweddel
183		Luhnstedt	413	Luhnstedt	Dorf	400	2371	Stafstedt
				Luhnstedt, Forsthaus	Forsths.	2	2371	Stafstedt
				Luhnstedtervie	Hof	6	2371	Stafstedt
				Margaretental	Hof	5	2371	Stafstedt
229		Stafstedt	356	Banners	Hof	5	2371	Stafstedt
				Legan <i>teilweise</i>	Dorf	41	2371	Stafstedt
				Limbrook	Hof	2	2371	Stafstedt
				Neutjental	Hof	5	2371	Stafstedt
				Röschrehm	Hof	2	2371	Stafstedt
				Stafstedt	Dorf	273	2371	
				Stiits	Hof	6	2371	Stafstedt
				Vogelsang	Hof	9	2371	Stafstedt
				Warteberg	Hof	7	2371	Hamweddel
				Wennhorn	Hof	6	2371	Stafstedt
64		Molfsee <i>in Molfsee</i>	5 416					
124		Blumenthal	501	Blumenthal	Dorf	464	2301	
				Bollhuserteich <i>teilweise</i>	Hsgr.	11	2301	Blumenthal
				Dieksrade	Hsgr.	10	2301	Blumenthal
				Osselberg <i>teilweise</i>	Hsgr.	9	2301	Blumenthal

Statistische Kennziffer	Amt Sitz der Amtsverwaltung		Einwohner 6. 6. 1961	Wohnplatz		Einwohner 6. 6. 1961	Post- leit- zahl	Postort bei Orten ohne Postanstalt				
	Amt	Gem.		amtsfreie Gemeinde	amtsangehörige Gemeinde							
186		Mielkendorf	856	Sprengerbusch	Hsgr.	7	2301	Rotenhahn				
				Blockshagen	Gut	29	2301	Mielkendorf				
				Hoheleuchte	Hsgr.	29	2301	Russee				
				Ihlkate	Wirtshs.	4	2301	Russee				
				Lehmteich	Hof	7	2301	Mielkendorf				
				Lurup	Hsgr.	8	2301	Russee				
				Maase	Hof	8	2301	Mielkendorf				
				Mielkendorf	Dorf u. Randort	720	2301					
				Steinfurt	Hsgr.	51	2301	Russee				
				188		Molfsee	2 853	Molfsee	Dorf	596	2302	
Rammsee	Sdlg.	604	2300					Kiel-Hammer				
Schulensee	Randort	1 595	2300					Kiel-Hammer				
Streitberg	Hsgr.	58	2302					Flintbek				
246		Rodembek	321					Annenhof	Gut	70	2301	Schierensee
				mit Annenhofkaten	Hsgr.	.	2301	Schierensee				
				Annenhof, Siedlung	Höfe	35	2301	Schierensee				
				Hohenhude	Dorf	107	2301	Russee				
				Rodembek	Dorf	63	2301	Mielkendorf				
				Ruhm	Hsgr.	46	2301	Russee				
				213		Rumohr	583	Bornhorst	Hsgr.	13	2301	Rumohr
Hüttenkratt	Hsgr.	10	2301					Rotenhahn				
Rotenhahn	Dorf	215	2301									
Rumohr	Dorf	225	2301									
Rumohr, Forsthaus	Forsths.	3	2301					Rumohr				
Rumohrholz	Strsdlg.	62	2301					Rumohr				
Rumohrhütten	Hsgr.	38	2301					Rumohr				
Spreng	Hsgr.	17	2301					Rotenhahn				
217		Schierensee	302					Bollhusen	Haus	1	2301	Schierensee
								Bollhuserteich <i>teilweise</i>	Hsgr.	8	2301	Blumenthal
				Grubenbek	Hsgr.	10	2301	Schierensee				
				Heidberg	Forsths.	13	2301	Schierensee				
				Lustiger Bruder	Wirtshs.	2	2301	Schierensee				
				Marienberg	Hsgr.	15	2301	Schierensee				
				Osselberg <i>teilweise</i>	Hsgr.	7	2301	Blumenthal				
				Schierensee	Dorf	181	2301					
				Schierensee, Gut	Gut	57	2301	Schierensee				
				Sophienlust	Hsgr.	8	2301	Rumohr				
67	194	Nortorf, Stadt	5 879	Nortorf	Stadt	5 879	2353					
				mit Thienbüttel	Stadttl.	.	2353					
70		Osterrönfeld <i>in Osterrönfeld</i>	4 160									
163		Haßmoor	299	Haßmoor	Dorf	125	2371	Ostenfeld				
				Höbek	Dorf u. Gut	147	2371	Ostenfeld				
				Wittenkamp	Hsgr.	27	2371	Bokelholm				
				mit Branden	Höfe	.	2371	Bokelholm				
				Eggershof	Hof	.	2371	Bokelholm				
200		Ostenfeld (Kreis Rendsburg)	493	Ostenfeld	Dorf	473	2371					
				Ostenfeld, Bahnhof	Bhf. u. Haus	9	2371	Ostenfeld				
				Ostenfeldermoor	Hof	2	2371	Ostenfeld				
				Reuthen	Hof	9	2371	Ostenfeld				
				201		Osterrönfeld	2 516	Heidkrug <i>teilweise</i>	Hsgr.	3	2371	Schülldorf
Osterrönfeld	Randort	2 394	2371									
mit Heilstätte												
Osterrönfeld	Krkhs.	.	2371					Osterrönfeld				
Kamp	Ortstl.	.	2371					Osterrönfeld				
Schäferkate	Hsgr.	.	2371	Osterrönfeld								

Statistische Kennziffer		Amt	Sitz der Amtsverwaltung		Einwohner 6. 6. 1961	Wohnplatz		Einwohner 6. 6. 1961	Post- leit- zahl	Postort bei Orten ohne Postanstalt
Amt	Gem.		amtsfreie Gemeinde	amtsangehörige Gemeinde						
209		Rade b. Rendsburg		322	Stampfmühle	Hsgr.	84	2371	Osterrönfeld	
					Ziegelei	Hsgr.	35	2371	Osterrönfeld	
					Rade	Dorf	258	2371		
					Rader Insel <i>teilweise</i> mit Inselhof	Insel mit Hsgr. Hof	46 .	2371	Borgstedt	
					Rade, Signalstation	Hsgr.	18	2371	Rade	
220		Schülldorf		530	Buhrhorst	Hsgr.	6	2371	Schülldorf	
					Heidkrug <i>teilweise</i>	Hsgr.	3	2371	Schülldorf	
					Hohenberg	Hof	8	2371	Schülldorf	
					Ohe	Dorf	81	2371	Schülldorf	
					Schülldorf	Dorf	432	2371		
73	211	Rendsburg, Stadt		35 721	Rendsburg	Stadt	35 700	2370		
					mit Altstädter Gärten	Stadttl.	.	2370		
					Neuwerker Gärten	Stadttl.	.	2370		
					Nobiskrug	Stadttl.	.	2370		
					Saatsee	Stadttl.	.	2370		
					Marienhof	Hof	6	2370	Rendsburg	
					Moorblick	Hof	6	2371	Osterrönfeld	
					Moorkate	Haus	9	2370	Rendsburg	
76	214	Russee		2 609	Russee	Randort	2 609	2301		
79	215	Schacht-Audorf		3 606	Moorkate	Hsgr.	25	2373	Schacht-Audorf	
					Rader Insel <i>teilweise</i>	Insel mit Hsgr.	74	2371	Borgstedt	
					Schacht-Audorf	Randort	3 507	2373		
82	111	Schenefeld <i>in Schenefeld</i>		2 732	Aasbüttel	Dorf	128	2211		
					Keller <i>teilweise</i> Exklave in Bendorf	Hsgr.	8	2211	Bendorf	
128		Bokhorst		152	Bokhorst	Dorf	138	2211	Aasbüttel	
					Oberstenwehr Exklave in Vaale	Hsgr.	14	2211	Aebtissinwisch	
197		Oldenborstel		125	Oldenborstel	Dorf	113	2216	Schenefeld	
					Pulserdamm <i>teilweise</i>	Hsgr.	12	2216	Schenefeld	
206		Puls		485	Diecken	Hsgr.	7	2211	Puls	
					Kammerhorst	Hsgr.	16	2211	Warringholz	
					Puls	Dorf	431	2211		
					Pulserdamm <i>teilweise</i>	Hsgr.	14	2216	Schenefeld	
					Viehmoor	Hsgr.	17	2216	Schenefeld	
216		Schenefeld		1 511	Neumühlen	Hof	6	2216	Schenefeld	
					Schenefeld	Hptort	1 505	2216		
225		Siezbüttel		84	Siezbüttel	Dorf	84	2216	Schenefeld	
241		Warringholz		239	Großesholz	Hsgr.	9	2211	Warringholz	
					Warringholz	Dorf	168	2211		
					Warringholz, Hof	Gut	27	2211	Warringholz	
					Warringholz, Ziegelei	Ziegl.	35	2211	Warringholz	
85	153	Timmaspe <i>in Timmaspe</i>		2 698	Gnutz	Dorf	857	2351		
					Gnutzerviort	Hsgr.	2	2351	Gnutz	
					Hamburg	Hsgr.	18	2351	Gnutz	
					Hoffeld	Hsgr.	48	2351	Gnutz	
					Hofkamp	Hsgr.	23	2353	Nortorf	
					Im Flui	Hsgr.	9	2351	Gnutz	
					Kuckuck	Hof	5	2351	Gnutz	
					Persik	Haus	5	2351	Gnutz	

Statistische Kennziffer Amt	Gem.	Amt <i>Sitz der Amtsverwaltung</i>		Wohnplatz	Einwohner 6. 6. 1961	Post- leit- zahl	Postort bei Orten ohne Postanstalt
		amtsfreie Gemeinde	amtsangehörige Gemeinde				
176	Krogaspe	348	Rosenkamp	Hsgr.	10	2351	Gnutz
			Amalienhof	Hof	7	2351	Krogaspe
			Annental	Hof	5	2351	Krogaspe
			Bast	Hof	7	2353	Nortorf
			Hahnenkamp	Hsgr.	19	2351	Krogaspe
			Hasselhorn	Hof	5	2351	Krogaspe
			Heinrichshof	Hof	10	2351	Krogaspe
			Krogaspe	Dorf	277	2351	
221	Schülpe b. Nortorf	687	Krogasperfeld	Hsgr.	18	2351	Krogaspe
			Augenberg	Sdlg.	57	2353	Nortorf
			Bekamp	Sdlg.	121	2353	Nortorf
			Grüntal	Hsgr.	7	2353	Nortorf
			Schülpe	Dorf	377	2353	Nortorf
			Schülper Ziegelei	Ziegl.	18	2353	Nortorf
234	Timmaspe	686	Torfwerk Schülpe	Fbr. u. Hsgr.	107	2353	Nortorf
			Aspe, Bahnhof	Bhf.	4	2351	Timmaspe
			lloo, Forsthaus	Forsth.	12	2351	Timmaspe
			Timmaspe	Dorf	647	2351	
88	Wacken <i>in Wacken</i>	3 870	Timmasperfeld	Höfe	23	2351	Timmaspe
113	Agethorst	197	Agethorst	Dorf	161	2211	
			Alsens Tongrube	Haus	10	2211	Agethorst
			Aukamp	Hof	5	2211	Huje
			Hungerkamp	Hof	7	2211	Agethorst
123	Besdorf	315	Lattenbek	Hof	14	2211	Hadenfeld
			Besdorf	Dorf	315	2211	
127	Bokelrehm	97	Bokelrehm	Dorf	58	2211	Besdorf
			Kohlenbek				
157	Gribbohm	462	<i>Exklave in Nienbüttel</i>	Dorf	39	2211	Nienbüttel
			Bebek	Strsdlg.	37	2211	Gribbohm
			Gribbohm	Dorf	403	2211	
169	Holstenniendorf	461	Langenklint	Strsdlg.	22	2211	Gribbohm
			Dämm	Hof	4	2211	Holstenniendorf
			Grevenhof	Hof	3	2225	Schafstedt
			Hohenhörn <i>teilweise</i>	Hsgr.	38	2211	Holstenniendorf
			Holstenniendorf	Dorf	400	2211	
191	Nienbüttel	155	Steinhude	Hsgr.	16	2211	Holstenniendorf
			Holstenbrook	Hof	8	2211	Nienbüttel
			Kleinheide	Hof	4	2211	Nienbüttel
			Nienbüttel	Dorf	141	2211	
196	Nutteln	228	Vierthof	Hof	2	2211	Nienbüttel
			Nutteln	Dorf	189	2211	
			Nuttelnermoor	Haus	1	2211	Nutteln
236	Vaale	756	Nuttelnerviort	Höfe	38	2211	Nutteln
			Kronsaal	Dorf	58	2211	Vaale
			Steinkamp	Hof	3	2211	Vaale
			Vaale	Dorf	647	2211	
			Vaalerfeld	Höfe	30	2211	Aebtissinwisch
237	Vaalermoor	236	Vaalerlandweg	Hsgr.	18	2211	Vaale
			Vaalermoor	Strsdlg.	219	2211	
			<i>mit Blauer Lappen</i>	Hsgr.	.	2211	Vaalermoor
			Bokhorsterdamm	Hsr.	12	2211	Vaalermoor
			Nuttelmarschhof	Hof	5	2211	Vaalermoor

Statistische Kennziffer		Amt	Sitz der Amtsverwaltung	Einwohner 6. 6. 1961	Wohnplatz		Einwohner 6. 6. 1961	Post- leit- zahl	Postort bei Orten ohne Postanstalt
Amt	Gem.	amtsfreie Gemeinde	amtsangehörige Gemeinde						
	238		Wacken	963	Alsenhof	Hof	3	2211	Wacken
					Wacken	Kirchd.	960	2211	
91		Wasbek	in Wasbek	2 679					
	116		Arpsdorf	225	Arpsdorf	Dorf	126	2351	
					Arpsdorf, Bahnhof	Bhf. u. Hsgr.	22	2351	Arpsdorf
					Bahnhofsweg	Hsgr.	25	2351	Arpsdorf
					Friedrichsgabe	Hof	9	2351	Arpsdorf
					Grotkulentorfmoor	Hof	12	2351	Brokstedt
					Hellsiek	Hof	7	2351	Arpsdorf
					Willenbrook	Hsgr.	24	2351	Brokstedt
142			Ehndorf	302	Ehndorf	Dorf	207	2351	
					Ehndorfermoor	Strsdlg.	95	2351	Ehndorf bzw. Wasbek
								2351	
204			Padenstedt	607	Margaretenhof	Hof	24	2350	Neumünster-Wittorf
					Marienhof	Hof	10	2351	Padenstedt
					Padenstedt	Dorf	275	2351	
					Padenstedterkamp	Sdlg.	292	2351	Padenstedt
					Rosenhof	Hof	6	2351	Padenstedt
242			Wasbek	1 545	Bullenbek	Sdlg.	395	2351	Wasbek
					Krusenhof	Hof	23	2350	Neumünster- Gartenstadt
					Prehnsfelde	Strsdlg.	90	2351	Wasbek
					mit Dorotheenhof	Hof	.	2351	Wasbek
					Wasbek	Dorf	1 009	2351	
					Wasbekermoor	Strsdlg.	28	2351	Wasbek
					mit Birkenhof	Hof	.	2351	Wasbek
					Bornbek	Hsgr.	.	2351	Wasbek
94			Westensee	2 786					
	141		Deutsch-Nienhof	477	Blocksdorf	Dorf	74	2301	Westensee
					Brunsrade	Hof	6	2301	Westensee
					Deutsch-Nienhof	Gut	97	2301	Westensee
					Ekhöft	Hsgr.	20	2301	Westensee
					Enkendorf	Dorf	57	2301	Westensee
					Enkendorferholz	Forsths.	4	2301	Westensee
					Hohburg	Jugdhge.	5	2301	Westensee
					Josefinenhof	Höfe	29	2301	Westensee
					Krähenberg	Hsgr.	45	2301	Westensee
					Pohlsee	Hof	21	2301	Westensee
					Sandfeld	Hof	14	2301	Westensee
					Steinkrug	Hof	14	2301	Westensee
					Wrohe	Dorf	91	2301	Westensee
148			Emkendorf	1 318	Bokelholm	Dorf	490	2371	
					Dickendörn	Forsths. u. Hsgr.	43	2371	Bokelholm
					Emkendorf	Gut	239	2371	
					Hopfenkrug	Hsgr.	19	2301	Westensee
					Kamerun	Hsgr.	30	2371	Bokelholm
					Kleinvollstedt	Dorf	463	2371	
					Kuhlenbrook	Haus	5	2301	Westensee
					Liethberg	Haus	16	2301	Westensee
					Methorstteich	Haus	6	2371	Bokelholm
					Stolzbrook	Wirtshs.	7	2371	Bokelholm
244			Westensee	991	Annental	Hof	12	2301	Westensee
					Bossee	Dorf	42	2301	Westensee

Statistische Kennziffer		Amt	Sitz der Amtsverwaltung amtsfreie Gemeinde amtsangehörige Gemeinde	Einwohner 6. 6. 1961	Wohnplatz		Einwohner 6. 6. 1961	Post- leit- zahl	Postort bei Orten ohne Postanstalt
Amt	Gem.								
					Bossee, Gut	Gut	28	2301	Westensee
					Bosseermühle	Hof	15	2301	Westensee
					Bosseerschoor	Hsgr.	33	2301	Westensee
					BruX	Dorf	146	2301	Westensee
					Holzkate	Haus	2	2371	Bredenbek
					Krähenberg	Haus	2	2301	Westensee
					Langniß	Hsgr.	15	2301	Westensee
					Ravensdamm	Hsgr.	25	2301	Westensee
					Schönhagen	Hof	28	2371	Bredenbek
					Trentrade	Hsgr.	48	2301	Westensee
					Weizenberg	Hof	4	2371	Bokelholm
					Westensee	Kirchd.	548	2301	
					Westensee, Gut	Gut	43	2301	Westensee
97	245		Westerrönfeld	3 027	Plirup	Hsgr.	5	2371	Schwabe
					Westerrönfeld	Randort	3 022	2370	



Statistische Kennziffer	Amt Sitz der Amtsverwaltung		Einwohner 6. 6. 1961	Wohnplatz		Einwohner 6. 6. 1961	Post- leit- zahl	Postort bei Orten ohne Postanstalt
	Amt	Gem.		amtsfreie Gemeinde	amtsangehörige Gemeinde			
01	111	Arnis, Stadt	646	Arnis	Stadt	646	2341	
04		Bergenhusen in Bergenhusen	2 178					
	115	Bergenhusen	816	Bergenhusen mit Kleinsee	Kirchd. Ortstl.	731	2381	Bergenhusen
				Blumental	Hsgr.	15	2381	Wohlde
				Brunsholm	Hsgr.	31	2381	Wohlde
				Hersberg	Hsgr.	7	2381	Bergenhusen
				Holzkatte	Wirtshs.	7	2381	Wohlde
				Jägerkatte	Wirtshs.	6	2381	Wohlde
				Külken	Haus	2	2381	Bergenhusen
				Osterfeld	Hsgr.	17	2381	Bergenhusen
	171	Meggerdorf	769	Auf der Aue	Höfe	15	2371	Meggerdorf
				Fünfmühlen	Hsgr.	36	2381	Bergenhusen
				mit Reppel	Hof	.	2381	Bergenhusen
				Hölken	Hsgr.	20	2371	Meggerdorf
				Johannisberg	Schule	19	2371	Meggerdorf
				Meggerdorf	Dorf	512	2371	
				mit Meggerkoog	Ortstl.	.	2371	Meggerdorf
				Meggerholm	Dorf	113	2371	Christiansholm
				Sandschleuse	Hsgr.	24	2371	Christiansholm
				Umleitungsdeich teilweise				
				Exklave in Alt Bennebek	Höfe	30	2371	Bennebek
	212	Wohlde	593	Schierhoe	Hof	13	2381	Wohlde
				Wohlde	Dorf	580	2381	
07		Bollingstedt in Bollingstedt	2 931					
	120	Bollingstedt	509	Beekholz	Hsgr.	40	2381	Bollingstedt
				Bollingstedt	Dorf	225	2381	
				Bollingstedtlund	Hsgr.	28	2381	Bollingstedt
				Christianshof	Hof	9	2381	Bollingstedt
				Engbrück	Hsgr.	33	2381	Bollingstedt
				mit Lerchenholz	Haus	.	2381	Bollingstedt
				Norderfeld	Höfe	25	2381	Bollingstedt
				mit Voßberg	Hof	.	2381	Bollingstedt
				Prinzenhof	Hof	4	2381	Gammellund
				Steinholz	Wwhs.	3	2381	Gammellund
				Süderfeld	Strsdlg.	85	2381	Gammellund
				Westerfeld	Strsdlg.	39	2381	Bollingstedt
				Westerschau	Hsgr.	18	2383	Jübek
	138	Esperstoft	477	Esperstoft	Dorf	262	2381	
				Esperstoffeld	Strsdlg.	82	2383	Jübek
				Görrisau	Hsgr.	28	2383	Jübek
				Hünding	Dorf	77	2381	Sollerup
				Hündingfeld	Hsgr.	21	2383	Jübek
				Kockholm	Hof	7	2383	Jübek
	213	Friedrichsau	218	Eigenwill	Höfe	30	2383	Jübek
				Friedrichsau	Strsdlg.	188	2383	Jübek
	143	Gammellund	306	Gammellund	Dorf	247	2381	
				Gammellund, Ziegelei	Ziegl.	15	2381	Gammellund
				Gammellundfeld	Strsdlg.	38	2381	Gammellund
				Julianenhof	Hof	3	2381	Gammellund
				Sophienhof	Hof	3	2381	Gammellund

Statistische Kennziffer	Amt <i>Sitz der Amtsverwaltung</i>		Einwohner 6. 6. 1961	Wohnplatz		Einwohner 6. 6. 1961	Post- leit- zahl	Postort bei Orten ohne Postanstalt				
	Amt	Gem.		amtsfreie Gemeinde	amtsangehörige Gemeinde							
157		Jübek	958	Büsche <i>teilweise</i>	Strsdlg.	4	2383	Jübek				
				Jübek	Dorf	856	2383					
				Jübekfeld	Strsdlg.	98	2383					
				<i>mit</i> Hogemoor	Höfe	.	2383					
				Jübekweide	Höfe	.	2383					
				Langacker	Höfe	.	2381					
166		Langstedt	463	Büschau	Wwhs.	5	2381	Langstedt				
				Christinental	Hof	5	2381	Langstedt				
				Langstedt	Dorf	222	2381					
				Marienhof	Hof	8	2381	Langstedt				
				Osterlangstedt	Strsdlg.	139	2381	Langstedt				
				Westerlangstedt	Strsdlg.	84	2381	Langstedt				
10		Boren <i>in Kiesby</i>	1 566									
121		Boren	322	Boren	Kirchd.	36	2341					
				Fahrtoft	Dorf	44	2341	Boren				
				Grabbelwatt	Hsgr.	12	2341	Boren				
				Güderott	Dorf	103	2341	Boren				
				Güderottfeld	Strsdlg.	16	2341	Boren				
				Hoheluft	Bwhs. u. Hsgr.	16	2347	Süderbrarup				
				Hürye	Hof	3	2341	Boren				
				Kleinboren	Dorf	67	2341	Boren				
				Rehberg	Hsgr.	4	2341	Boren				
				Uhlekuhl	Hsgr.	21	2341	Boren				
				134		Ekenis	342	Bicken <i>teilweise</i>	Hsgr.	13	2341	Ekenis
Boknis <i>teilweise</i>	Hsgr.	6	2341					Lindaunis				
Ekenis	Dorf	181	2341									
Ekenisfeld	Höfe	27	2341					Lindaunis				
Ekenislund	Hsgr.	16	2341					Ekenis				
Hoheluft	Hsgr.	16	2341					Ekenis				
Karschau <i>teilweise</i>	Hsgr.	10	2341					Grödersby				
Pagerö	Hsgr.	25	2341					Lindaunis bzw. Grödersby				
Pageröfeld	Hsgr.	8	2341					Lindaunis				
Sinkental	Hof	7	2341					Ekenis				
Wattlück	Hsgr.	33	2341					Ekenis				
159		Ketelsby	327					Akeby	Hsgr.	35	2341	Lindaunis
								Boknis <i>teilweise</i>	Hsgr.	16	2341	Lindaunis
				Borenmoor	Hsgr.	16	2341	Lindaunis				
				Hegeholz	Hsgr.	29	2341	Lindaunis				
				Ketelsby	Dorf	86	2341	Lindaunis				
				Lindaunis	Dorf	145	2341					
160		Kiesby	271	Bremswatt	Dorf	44	2341	Ekenis				
				Kaltoft	Dorf	69	2341	Kiesby				
				Kiesby	Dorf	130	2341					
				Kiesbyfeld	Hsgr.	28	2341	Kiesby				
167		Lindau	304	Affegünt <i>teilweise</i>	Hsgr.	27	2341	Lindau				
				Fahrtoft, Bahnhof	Bhf. u. Hsgr.	9	2341	Boren				
				Gardwang	Hsgr.	16	2341	Lindaunis				
				Knopperdamm	Hsgr.	2	2341	Lindau				
				Lindaufeld	Hsgr.	21	2341	Lindaunis				
				Lindauhof	Gut	22	2341	Lindau				
				Lindaukamp	Hsgr.	19	2341	Lindau				
				Lindamühlenholz	Dorf	147	2341	Lindau				

Statistische Kennziffer	Amt		Einwohner 6. 6. 1961	Wohnplatz		Einwohner 6. 6. 1961	Post- leit- zahl	Postort bei Orten ohne Postanstalt
	Amt	Sitz der Amtsverwaltung amtsfreie Gemeinde amtsangehörige Gemeinde						
				Papenfeld	Strsdlg.	30	2341	Lindaunis
				Petersfeld	Hsgr.	11	2341	Lindau
13		Erfde in Erfde	2 463					
	113	Bargen	251	Bargen	Dorf	173	2371	Erfde
				Scheppern	Dorf	78	2371	Erfde
	136	Erfde	1 821	Ekel	Dorf	85	2371	Erfde
				mit Ekelwörden	Hsgr.	.	2371	Erfde
				Erfde	Kirchd.	1 553	2371	
				Erfderfeld	Hsgr.	37	2371	Erfde
				Grevenhorst	Hsgr.	57	2371	Erfde
				Hanköbslau	Haus	6	2371	Erfde
				Honrade	Hsgr.	83	2371	Erfde
	205	Tielen	391	Grotkamp	Haus	9	2371	Tielen
				Pahlhorn	Hsgr.	27	2371	Tielen
				Tielen	Dorf	339	2371	
				Tielerfeld	Hsgr.	8	2371	Tielen
				Tielermoor	Haus	8	2371	Tielen
16		Fahrenstedt in Böklund	2023					
	118	Böklund	934	Augustenburg	Hsgr.	140	2381	Böklund
				Böklund	Dorf	606	2381	
				mit Norderfahrenstedt	Ortstl.	.	2381	Böklund
				Böklundfeld	Hsgr.	22	2381	Böklund
				Dennholm teilweise	Höfe	8	2381	Böklund
				Fahrenstedt	Gut	6	2381	Böklund
				Kattbek	Dorf	80	2381	Böklund
				Lindeberg	Strsdlg.	67	2381	Böklund
				Reesbrück	Hof	5	2381	Böklund
	197	Stolk	751	Baßland	Hof	5	2381	Stolk
				Helligbek	Hsgr.	22	2381	Stolk
				Kellerbude	Hof	21	2381	Stolk
				Norderfeld	Höfe	33	2381	Stolk
				Schwenshöh	Hsgr.	25	2381	Stolk
				Stolk	Dorf	358	2381	
				mit Niederstolk	Ortstl.	.	2381	Stolk
				Oberstolk	Ortstl.	.	2381	Stolk
				Stolkerfeld	Strsdlg.	265	2381	Stolk
				Süderfeld	Hsgr.	22	2381	Stolk
	200	Süderfahrenstedt	338	Güldenholm	Hsgr.	13	2381	Süderfahrenstedt
				Stolkerheck	Hsgr.	10	2381	Böklund
				Süderfahrenstedt	Dorf	207	2381	
				Süderfahrenstedtfeld	Strsdlg.	41	2381	Süderfahrenstedt
				Wellspang	Dorf	67	2381	Böklund
19	140	Friedrichstadt, Stadt	3 011	Friedrichstadt	Stadt	3 011	2254	
22		Haddeby in Busdorf	4 653					
	122	Borgwedel	492	Borgwedel	Dorf	239	2381	Borgwedel
				Borgwedelfeld	Strsdlg.	122	2381	Borgwedel
				mit Osterlieth	Haus	.	2381	Borgwedel
				Winterrade	Hof	.	2381	Borgwedel
				Stexwig	Dorf	104	2381	Borgwedel
				Stexwigfeld	Hsgr.	27	2381	Fahrdorf

Statistische Kennziffer	Amt · Sitz der Amtsverwaltung		Wohnplatz	Einwohner 6. 6. 1961	Post- leit- zahl	Postort bei Orten ohne Postanstalt	
	amtsfreie Gemeinde	amtsangehörige Gemeinde					
128	Busdorf	1 135	Busdorf	Dorf	958	2381	
			Grundlos	Hsgr.	13	2381	Busdorf
			Haddeby	Dorf	72	2381	Busdorf
			Marienbad	Hsgr.	7	2381	Busdorf
			Riesberg	Hsgr.	47	2381	Busdorf
130	Dannewerk	702	Wittgenstein.	Haus	38	2381	Busdorf
			Großdannewerk	Dorf	323	2381	Dannewerk
			Kleindannewerk	Dorf	170	2381	Dannewerk
			Kurburg	Strsdlg.	186	2381	Klein Rheide
			mit Großdannewerkfeld	Hsgr.	.	2381	Klein Rheide
			Kleindannewerkfeld	Hsgr.	.	2381	Klein Rheide
			Rotenkrug	Hsgr.	23	2381	Dannewerk
139	Fahrdorf	733	Bullenberg	Hsgr.	44	2381	Fahrdorf
			Fahrdorf	Dorf	612	2381	Fahrdorf
			mit Schlott	Ortstl.	.	2381	Fahrdorf
			Fahrdorffeld	Strsdlg.	12	2381	Fahrdorf
			Fahrdorfer Ziegelei	Ziegl.	11	2381	Fahrdorf
			Loopstedt	Dorf	48	2381	Fahrdorf
			Lund	Hof	6	2381	Fahrdorf
145	Geltorf	220	Altmühl teilweise	Hsgr.	3	2381	Selk
			Esprehm teilweise	Dorf	15	2381	
			Geltorf	Dorf	190	2381	
			Neukoppel	Hof	7	2381	Geltorf
			Witteberg	Hsgr.	5	2381	Geltorf
156	Jagel	815	Heidberg	Hof	1	2381	Jagel
			Jagel	Dorf	509	2381	Jagel
			Klosterkrug	Hsgr.	57	2381	Jagel
			Mielberg teilweise	Hsgr.	3	2382	Kropp
169	Lottorf	169	Hahnenkrug teilweise	Hsgr.	12	2381	Selk
			Lottorf	Dorf	157	2381	Jagel
194	Selk	387	Altmühl teilweise	Dorf	52	2381	Selk
			Hahnenkrug teilweise	Hsgr.	5	2381	Selk
			Niedersek	Dorf	67	2381	Selk
			Obersek	Dorf	193	2381	Selk
			Wedelspang	Hsgr.	70	2381	Busdorf
25	Havetoft in Havetoft	2 074					
129	Dammholm	291	Bunsbüllstraße teilweise	Hsgr.	4	2381	Havetoftloit
			Dammholm	Strsdlg.	183	2381	Ülsby
			Hüholz	Hsgr.	18	2381	Ülsby bzw. Stenderup
			Osterbunsbüll	Hsgr.	42	2381	Havetoftloit
			Schwienholm				
			Exklave in Rehberg mit Waldhorn	Hsgr. Wirtshs.	33 .	2381 2381	Ülsby Ülsby
			Westerbunsbüll	Hof	11	2381	Havetoftloit
150	Havetoft	517	Havetoft	Kirchd.	275	2381	
			Havetofffeld	Hsgr.	3	2381	Havetoft
			Havetoftmoor				
			Exklave in Klappholz	Hsr.	23	2381	Havetoft
			Kollehav	Hof	7	2381	Havetoftloit
			Kroxbüll	Hsgr.	23	2381	Havetoft
Neuheim	Hof	4	2381	Havetoft			

Statistische Kennziffer	Amt		Einwohner 6. 6. 1961	Wohnplatz		Einwohner 6. 6. 1961	Post- leit- zahl	Postort bei Orten ohne Postanstalt				
	Gem.	Sitz der Amtsverwaltung amtsfreie Gemeinde amtsangehörige Gemeinde										
151		Havetoftlojt	315	Neuhof	Hof	13	2381	Havetoft				
				Osterhavetoft	Strsdlg.	156	2381	Havetoft				
				Süderhavetoft	Hsgr.	13	2381	Havetoft				
				Bunsbüllstraße teilweise	Hsgr.	9	2381	Havetoftlojt				
				Havetoftlojt	Dorf.	207	2381					
				Loitholm	Hof	2	2381	Havetoftlojt				
				Loitmühle	Hof	4	2381	Havetoftlojt				
				Loitosterfeld								
				Exklave in Dammholm	Strsdlg.	34	2381	Havetoftlojt				
				Loitschule	Hsgr.	11	2381	Havetoftlojt				
153		Hostrup	301	Loitwesterfeld	Strsdlg.	19	2381	Havetoftlojt				
				Neubrück	Hof	4	2381	Havetoftlojt				
				Tordschell								
				Exklave in Dammholm	Hof	25	2381	Ülsby				
				Gardinenhof	Hof	4	2381	Hostrup				
				Holming	Dorf	46	2381	Hostrup				
				Holmingfeld	Strsdlg.	47	2381	Hostrup				
				Hostrup	Dorf	139	2381					
				Hostrupfeld	Hsgr.	11	2381	Hostrup				
				Hostrupholz	Hsgr.	54	2381	Torsballig				
162		Klappholz	373	Dennholm teilweise	Höfe	9	2381	Klappholz				
				Elmholz	Höfe	22	2381	Klappholz				
				Fenne	Hsgr.	16	2381	Klappholz				
				Glasholz	Hsgr.	11	2381	Klappholz				
				Klappholz	Dorf	151	2381					
				Neubrück	Hof	3	2381	Klappholz				
				Norderholz	Hof	8	2381	Klappholz				
				Westzscheide	Strsdlg.	153	2381	Havetoft bzw. Klappholz				
				207		Torsballig	277	Norderholz	Strsdlg.	50	2381	Torsballig
								Osterholz	Strsdlg.	82	2381	Torsballig
Torsballig	Dorf	145	2381									
28		Hollingstedt in Dörpstedt	2 814									
119		Börm	714	Börm	Dorf	115	2381					
				mit Meer	Hof	.	2381	Börm				
				Sandkuhle	Hof	.	2381	Börm				
				Börmerkoog	Dorf	207	2381	Börm				
				Knüll	Hsgr.	6	2381	Neubörm				
				Neubörm	Ortstl.	379	2381					
				mit Dreizehn	Strsdlg.	.	2381	Neubörm				
				Meierhof	Hsgr.	.	2381	Neubörm				
				Querende	Hsgr.	.	2381	Neubörm				
				Vierhäuser	Hsgr.	.	2381	Neubörm				
				Nordsee	Hof	5	2381	Börm				
				Wassermühle	Hsgr.	2	2381	Börm				
				131		Dörpstedt	562	Bünge	Dorf	148	2381	Dörpstedt
Büngerberg	Hof	1	2381					Dörpstedt				
Dörpstedt	Dorf	216	2381									
Heidkrug	Hsgr.	8	2381					Dörpstedt				
Klove	Dorf	185	2381					Dörpstedt				
Thiesburg	Hsgr.	4	2381					Dörpstedt				
135		Ellingstedt	703	Bockhöft	Dorf	96	2381	Hollingstedt				
				Busholm	Hsgr.	27	2381	Ellingstedt				

Statistische Kennziffer	Amt		Einwohner 6. 6. 1961	Wohnplatz		Einwohner 6. 6. 1961	Post- leit- zahl	Postort bei Orten ohne Postanstalt
	Amt	Sitz der Amtsverwaltung amtsfreie Gemeinde amtsangehörige Gemeinde						
				Ellingstedt	Dorf	401	2381	
				Ellingstedtfeld	Strsdlg.	22	2381	Ellingstedt
				Morgenstern	Dorf	58	2381	Ellingstedt
				Rellinghus	Hof	7	2381	Ellingstedt
				Rott	Hsgr.	35	2381	Ellingstedt
				Schellund	Hsgr.	57	2381	Ellingstedt
152		Hollingstedt	835	Busch	Hsgr.	15	2381	Hollingstedt
				Friedrichsfeld	Dorf	112	2381	Hollingstedt
				mit In dem Busch	Hof	.	2381	Hollingstedt
				Hofwiese	Hsgr.	19	2381	Hollingstedt
				Hollingstedt	Kirchd.	589	2381	
				Matzenkamp	Hsgr.	21	2381	Hollingstedt
				Rümland	Hsgr.	29	2381	Hollingstedt
				Sadlum	Hof	5	2381	Hollingstedt
				Stalloh	Hsgr.	37	2381	Hollingstedt
				Vieh	Hof	8	2381	Hollingstedt
31	158	Kappeln, Stadt	4 476	Kappeln	Stadt	4 462	2340	
				mit Dothmark	Stadttl.	.	2340	
				Grauhöft	Hsgr.	8	2340	Kappeln
				Schleimünde, Lotsenstation	Haus	6	2341	Schleimünde
34		Kropp in Kropp	5 896					
112		Alt Bennebek	312	Alt Bennebek	Dorf	300	2371	
				Puckholm	Hof	5	2371	Alt Bennebek
				Schusterkate	Wirtshs.	4	2371	Alt Bennebek
				Umleitungsdeich teilweise	Hsgr.	3	2371	Alt Bennebek
148		Groß Rheide	592	Groß Rheide	Dorf	453	2381	
				Großrheiderfeld	Strsdlg.	61	2382	Kropp
				Großrheider Ausbau	Hsgr.	66	2382	Kropp
				Mühlenhaus	Hsgr.	12	2381	Groß Rheide
163		Klein Bennebek	613	Barkhorn	Höfe	32	2381	Börm
				Berlin	Hof	6	2371	Klein Bennebek
				Friedrichsanbau	Strsdlg.	108	2382	Kropp
				Friedrichsneuland	Hsgr.	38	2371	Klein Bennebek
				Klein Bennebek	Dorf	427	2371	
				Potsdam	Hof	2	2371	Klein Bennebek
164		Klein Rheide	258	Klein Rheide	Dorf	229	2381	
				Kleinrheider Ausbauten	Hsgr.	29	2381	Klein Rheide
165		Kropp	3 468	Friedrichswiese teilweise	Strsdlg.	26	2382	Kropp
				Fuhlreit	Hsgr.	7	2382	Kropp
				Heidbunge	Dorf	81	2382	Kropp
				Kropp	Kirchd.	3 160	2382	
				Kropperbusch	Hsgr.	14	2382	Kropp
				Kropperhufenausbau	Hsgr.	13	2382	Kropp
				Kropperkatenausbau	Hsgr.	69	2382	Kropp
				Mielberg teilweise	Hsgr.	67	2382	Kropp
				Osterhof	Hof	6	2382	Kropp
				Wiesik	Hsgr.	25	2382	Kropp
203		Tetenhusen	653	Alte Mühle	Hof	4	2371	Tetenhusen
				Feldscheide	Hsgr.	5	2371	Tetenhusen
				Friedrichswiese teilweise	Strsdlg.	52	2371	Tetenhusen

Statistische Kennziffer	Amt		Einwohner 6. 6. 1961	Wohnplatz		Einwohner 6. 6. 1961	Post- leit- zahl	Postort bei Orten ohne Postanstalt				
	Amt	Sitz der Amtsverwaltung amtsfreie Gemeinde amtsangehörige Gemeinde										
37	116	Mohrkirchen Böel	in Mohrkirchsterholz 1 881 494	Haberland	Hof	13	2371	Tetenhusen				
				Landrüh	Hsgr.	18	2371	Tetenhusen				
				Reit	Hsgr.	15	2371	Tetenhusen				
				Sorgbrück	teilweise Hsgr.	6	2371	Lohe				
				Tetenhusen	Dorf	525	2371					
				Umleitungsdeich	teilweise Höfe	15	2371	Alt Bennebek				
				Billmoor	Hsgr.	3	2341	Böel				
				Billwatt	Hsgr.	19	2341	Böel				
				Böel	Kirchd.	413	2341					
				mit Nieby	Ortstl.	.	2341	Böel				
				Böelnorderfeld	Strsdlg.	47	2341	Mohrkirchsterholz				
				mit Böelkamp	Hof	.	2341	Böel				
				Borrishaag	Hof	.	2341	Mohrkirchsterholz				
Hattschau	Hof	.	2341	Böel								
Lehmberg	Hof	.	2341	Böel								
Stoltoft	Hsgr.	.	2341	Mohrkirchsterholz								
117	117	Böelschuby	290	Böelstamm	Hof	12	2341	Böel				
				Böelschuby	Dorf	117	2341	Böel				
				mit Böelschubyhof	Restgut	.	2341	Böel				
				Böelschubymühle	Hsgr.	12	2341	Böel				
				Böelulegraff	Hsgr.	35	2341	Böel				
				Böelwesterfeld	Strsdlg.	61	2341	Böel				
				Eslingholz	teilweise Hsgr.	8	2381	Thumby				
				Möllmoos	Haus	2	2341	Böel				
				Neuböelschuby	Hsgr.	37	2341	Böel				
				Rabenholzlück	Hof	7	2381	Thumby				
				Thiesholz	Höfe	11	2341	Mohrkirchsterholz				
				172	172	Mohrkirchsterholz	597	Böel-Möllmark	Hof	6	2341	Mohrkirchsterholz
								Bommerlund	Hsgr.	4	2341	Mohrkirchsterholz
Flarupholz	Hsgr.	39	2341					Saustrup				
Hoskoppeln	Hof	4	2341					Mohrkirchsterholz				
Langdeel	Höfe	16	2341					Mohrkirchsterholz bzw. Sterup				
Mohrkirchen	Hof	12	2341					Mohrkirchsterholz				
Mohrkirchmühle	Hof	6	2341					Mohrkirchsterholz				
Mohrkirchsterholz	Dorf	442	2341									
Mohrkirchteich	teilweise Hsgr.	18	2393					Sörup				
Neuheim	Hof	5	2341					Mohrkirchsterholz				
Pattburg	Hof	8	2341					Mohrkirchsterholz				
Pattburgfeld	Hsgr.	9	2341					Mohrkirchsterholz				
Plattenhörn	Hof	7	2341					Mohrkirchsterholz				
Schmedeland	Hof	3	2341	Mohrkirchsterholz								
Spenting	Höfe	18	2341	Mohrkirchsterholz								
173	173	Mohrkirchwesterholz	500	Appelberg	Hsgr.	18	2341	Mohrkirchsterholz				
				Baustrup	Hof	18	2341	Mohrkirchsterholz				
				Katarinental	Hof	4	2341	Mohrkirchsterholz				
				Engdamm	Haus	1	2341	Mohrkirchsterholz				
				Eslingholz	teilweise Hsgr.	11	2381	Thumby				
				Eslingwatt	teilweise Hsgr.	17	2341	Mohrkirchsterholz				
				Hye	Hof u. Windmü.	13	2341	Mohrkirchsterholz				
				Jordmoos	Hsgr.	24	2341	Mohrkirchsterholz				
				Kälberhagen	Hsgr.	37	2341	Mohrkirchsterholz				
				Kiesperdiek	Hsgr.	23	2341	Mohrkirchsterholz				

Statistische Kennziffer		Amt	Sitz der Amtsverwaltung amtsfreie Gemeinde amtsangehörige Gemeinde.	Einwohner 6. 6. 1961	Wohnplatz		Einwohner 6. 6. 1961	Post- leit- zahl	Postort bei Orten ohne Postanstalt
Amt	Gem.								
40	126	Moldenit	in Füsing	1 622	Köhnholz-Ost	Hsgr.	19	2341	Mohrkirchosterholz
					Kompagnie	Hsgr.	15	2341	Mohrkirchosterholz
					Krämersteen	Hsgr.	9	2341	Mohrkirchosterholz
					Mohrkirchwesterholz	Dorf	216	2341	Mohrkirchosterholz
					Niekoppel	Hof	6	2341	Mohrkirchosterholz
					Nordschau	Hof	7	2341	Mohrkirchosterholz
					Norwegen	Hof	5	2341	Mohrkirchosterholz
					Schrixdorf	Hof	18	2341	Mohrkirchosterholz
					Schrixdorferstraße	Hsgr.	30	2341	Mohrkirchosterholz
					Schweden	Hof	9	2341	Mohrkirchosterholz
142	Füsing	281	Burg	Hsgr.	50	2381	Kleinbrodersby		
				Fährstraße	Hsgr.	13	2381	Kleinbrodersby	
				Großbrodersby	Dorf	79	2381	Kleinbrodersby	
				Kleinbrodersby	Kirchd.	123	2381	Kleinbrodersby	
				Missunde	Hsgr.	16	2381	Kleinbrodersby	
				mit Missunder Fährhaus	Wirtshs.	.	2381	Kleinbrodersby	
				Westerfeld	Hof	3	2381	Kleinbrodersby	
				Ekeberg	Hsgr.	8	2381	Füsing	
				Füsing	Dorf	196	2381	Füsing	
				Füsingermoor	Haus	2	2381	Füsing	
144	Geel	127	Füsinger Ziegelei	Ziegl.	13	2381	Füsing		
				Füsingfeld	Hsgr.	6	2381	Füsing	
				Gammeltoft	Hsgr.	20	2381	Füsing	
				Kahlebybrücke	Hsgr.	14	2381	Füsing	
				Ruhetal	Hsgr.	7	2381	Füsing	
				Sparhöf	Hof	2	2381	Füsing	
				Winningmaystraße	Hsgr.	13	2381	Füsing	
				Brekenröhe	Hsgr.	13	2381	Kleinbrodersby	
				Geel	Dorf	52	2381	Kleinbrodersby	
				Geelbek	Hof	3	2381	Füsing	
146	Goltoft	177	Geelbyholz	Hsgr.	30	2381	Scholderup		
				Riesbör	Hof	5	2381	Kleinbrodersby	
				Royum	Hsgr.	13	2381	Kleinbrodersby	
				Royumholz	Hsgr.	11	2381	Kleinbrodersby	
				Goltoft	Dorf	150	2381	Kleinbrodersby	
				Hellör	Hsgr.	8	2381	Kleinbrodersby	
				Norderfeld	Hsgr.	11	2381	Kleinbrodersby	
				Nordschau	Hof	2	2381	Kleinbrodersby	
				Schleihof	Hof	6	2381	Kleinbrodersby	
				174	Moldenit	383	Schleibylhof	Hof	6
Klensby	Dorf	99	2381					Klensby	
Moldenit	Kirchd.	160	2381					Schaalby	
Moldenitfeld	Hof	18	2381					Schaalby	
Stumpfe Ecke	Haus	8	2381					Schaalby	
Winning, Gut	Gut	98	2381					Schaalby	
mit Winningerfähre									
= (Dreilingsfähre)	Haus	.	2381					Klensby	
Winning, Yachtwerft	Fbr.	.	2381					Klensby	
188	Schaalby	370	Kahleby					Hsgr. u. Kirche	16
				Kahlebygaard	Hof	6	2381	Schaalby	
				Rußland	Hof	4	2381	Schaalby	
				Schaalby	Dorf	320	2381	Schaalby	
				Schaalbyfeld	Hsgr.	10	2381	Schaalby	



Statistische Kennziffer	Amt		Einwohner 6. 6. 1961	Wohnplatz		Einwohner 6. 6. 1961	Post- leit- zahl	Postort bei Orten ohne Postanstalt
	Amt	Gem.		Sitz der Amtsverwaltung amtsfreie Gemeinde amtsangehörige Gemeinde				
				Swienskier	Hsgr.	4	2381	Schaalby
				Tolkwade	Hsgr.	10	2381	Schaalby
43		Norderbrarup <i>in Norderbrarup</i>	2 111					
123		Brarupholz	183	Brarupholz <i>teilweise</i>	Dorf	179	2341	Scheggerott
				Diernschau	Hof	4	2341	Scheggerott
176		Norderbrarup	464	Lerchenfeld <i>teilweise</i>	Höfe	3	2341	Norderbrarup
				Norderbrarup	Kirchd.	366	2341	
				Ruruplund	Dorf	95	2341	Norderbrarup
181		Oersberg	259	Arrild	Dorf	86	2341	Oersberg
				Kragelund <i>teilweise</i>	Hsgr.	28	2341	Oersberg
				Oersberg	Dorf	132	2341	
				Töstrup	Hsgr. u. Kirche	13	2341	Oersberg
185		Rügge	305	Blick <i>teilweise</i>	Hsgr.	47	2341	Scheggerott
				Fischersteg	Haus	2	2341	Rügge
				Fraulund <i>teilweise</i>	Strsdlg.	77	2341	Rügge
				Hye	Hsgr.	12	2341	Scheggerott
				Rügge	Dorf	163	2341	
				mit Rüggesgaard	Hof	.	2341	Rügge
				Rüggesmoor	Haus	.	2341	Rügge
				Rüggesnorgaard	Hof	.	2341	Rügge
				Stennebek	Haus	4	2341	Rügge
187		Saustrup	285	Brarupholz <i>teilweise</i>	Dorf	16	2341	Scheggerott
				Bünderies	Hsgr.	30	2341	Saustrup
				Flarup	Strsdlg.	83	2341	Saustrup
				Flarupgaard	Hsgr.	17	2341	Saustrup
				Fraulund <i>teilweise</i>	Strsdlg.	3	2341	Rügge
				Saustrup	Dorf	96	2341	
				Schwanholm	Hsgr.	15	2341	Saustrup
				Timmerholm	Hsgr.	25	2341	Saustrup
189		Scheggerott	264	Scheggerott	Dorf	247	2341	
				Scheggerottfeld	Hof	3	2341	Scheggerott
				Scheggerottstamm	Hof	14	2341	Rabenkirchen
211		Wagersrott	351	Gangerschild	Strsdlg.	119	2341	Wagersrott
				Justrup <i>teilweise</i>	Hsgr.	15	2341	Dollrottfeld
				Lerchenfeld <i>teilweise</i>	Höfe	6	2341	Norderbrarup
				Spystrup	Hsgr.	12	2341	Wagersrott
				Wagersrott	Dorf	199	2341	
46		Nübel <i>in Nübel</i>	1 478					
114		Berend	521	Berend	Dorf	266	2351	
				Berendholz	Hof	6	2381	Berend
				Berendlund	Strsdlg.	78	2381	Berend
				Berendstamm, Anstaltsgut	Hsgr.	67	2381	Berend
				Haarholm	Hsgr.	37	2381	Neuberend
				Hinkelhöft	Höfe	6	2381	Berend
				Kattenhund	Hsgr.	35	2381	Neuberend
				Thymiansberg	Hof	13	2381	Berend
				Triangel	Hsgr.	13	2380	Schleswig
125		Brekling	363	Brekling	Dorf	227	2381	
				Breklingfeld	Strsdlg.	73	2381	Brekling
				mit Güldenholm	Hof	.	2381	Brekling
				Breklingmoor	Hsgr.	12	2381	Brekling
				Fünfzehn	Hsgr.	41	2381	Brekling
				Waldlust	Haus	10	2381	Brekling

Statistische Kennziffer Amt	Gem.	Amt	Sitz der Amtsverwaltung amtsfreie Gemeinde amtsangehörige Gemeinde	Einwohner 6. 6. 1961	Wohnplatz		Einwohner 6. 6. 1961	Post- leit- zahl	Postort bei Orten ohne Postanstalt
175			Neuberend	424	Neuberend	Strsdlg.	424	2381	
179			Nübel	170	Hoheluft	Hsgr.	48	2381	Nübel
					Nübel	Kirchd.	114	2381	
					Nübellund	Hof	3	2381	Nübel
					Nübelmoor	Hof	5	2381	Nübel
49			Rabenkirchen <i>in Faulück</i>	1 416					
132			Dollrottfeld	335	Bedstedt	Hsgr.	7	2341	Dollrottfeld
					Dollrott	Gut	13	2341	Dollrottfeld
					Dollrottfeld	Dorf	171	2341	
					Dollrottholz	Dorf	86	2341	Dollrottfeld
					Dollrott watt	Hsgr.	18	2341	Dollrottfeld
					Justrup <i>teilweise</i>	Hsgr.	5	2341	Dollrottfeld
					Oberland	Hsgr.	23	2341	Dollrottfeld
					Süderfeld	Hsgr.	12	2341	Dollrottfeld
141			Faulück	423	Bicken <i>teilweise</i>	Hsgr.	8	2341	Ekenis
					Brodlos	Hsgr.	2	2341	Grödersby bzw. Stangheck
					Dreiangel	Hsgr.	19	2341	Rabenkirchen
					Faulück	Dorf	189	2341	Rabenkirchen
					Faulückfeld	Hsgr.	63	2341	Rabenkirchen
					Faulücklund	Hsgr.	9	2341	Rabenkirchen
					Karschau <i>teilweise</i>	Dorf	65	2341	Grödersby
					Kiekinsdorf	Haus	3	2341	Rabenkirchen
					Lacheby	Hof	8	2341	Rabenkirchen
					Löwenstein	Hof	3	2340	Kappeln
					Neuwerk	Höfe	28	2340	Kappeln bzw. Grödersby
					Prahlhoch	Hof	7	2340	Kappeln
					Spinkerüh	Hsgr.	19	2341	Rabenkirchen
147			Grödersby	281	Fegetasch	Hsgr.	11	2341	Grödersby
					Grödersby, Bahnhof	Bhf.	8	2341	Grödersby
					Grödersbyholz	Hsgr.	13	2341	Grödersby
					Großgrödersby	Dorf	146	2341	Grödersby
					<i>mit Friedenshöh</i>	Hsgr.	.	2341	Grödersby
					Habertwedt	Hsgr.	29	2341	Grödersby
					Kleingrödersby	Dorf	42	2341	Grödersby
					Königstein	Hsgr.	25	2341	Grödersby
					Watestelle	Haus	2	2341	Grödersby
					Westerlücken	Hsgr.	5	2341	Grödersby
182			Rabenkirchen	377	Blackesdieck	Hof	23	2341	Rabenkirchen
					Buddelhoch	Hsgr.	10	2341	Rabenkirchen
					Hauberg	Hof	8	2341	Rabenkirchen
					Morgenstern	Hsgr.	18	2341	Rabenkirchen
					Rabenkirchen	Kirchd.	226	2341	
					Rabenkirchenholz	Dorf	92	2341	Rabenkirchen
52			Satrup <i>in Satrup</i>	3 234					
137			Esmark	345	Esmark	Dorf	137	2394	Satrup
					Esmarkholm	Hsgr.	33	2394	Satrup
					Esmarksüderfeld	Hsgr.	20	2394	Satrup
					Esmarkwesterfeld	Hsgr.	22	2394	Satrup
					Heineberg	Hsgr.	18	2394	Satrup
					Satrupkirchenholz	Dorf	115	2394	Satrup
180			Obdrup	266	Hatteshuus	Hof	4	2394	Satrup

Statistische Kennziffer	Amt		Einwohner 6. 6. 1961	Wohnplatz		Einwohner 6. 6. 1961	Post- leit- zahl	Postort bei Orten ohne Postanstalt
	Gem.	Sitz der Amtsverwaltung amtsfreie Gemeinde amtsangehörige Gemeinde						
183		Rehberg	502	Mingab	Hof	5	2394	Satrup
				Nackholz	Dorf	51	2394	Satrup
				Obdrup	Dorf	125	2394	Satrup
				Satrupmühlenholz	Dorf	66	2394	Satrup
				Sorgenfrei	Hof	8	2394	Satrup
				Tranholm	Dorf	7	2394	Satrup
				Altrehberg	Hof	11	2394	Satrup
				Harm	Hsgr.	71	2394	Satrup
				mit Ackersmoor	Hof	.	2394	Satrup
				Mauenholz	Hsgr.	24	2394	Satrup
				Neurehberg	Hof	6	2394	Satrup
				Rehberg	Hsgr.	20	2394	Satrup
				Rehbergstraße	Dorf	164	2394	Satrup
				Rüdestraße	Dorf	138	2394	Satrup
				184		Rüde	376	Stießholz
mit Freikoppel	Hof	.	2394					Satrup
Rehbergholz	Hsgr.	.	2394					Satrup
Großrüde	Dorf	198	2394					Satrup
Kleinrüde	Dorf	114	2394					Satrup
Mooswatt teilweise	Hsgr.	11	2393					Sörup
Pugmai	Haus	9	2394					Satrup
186		Satrup	1 745	Rüdesüderholz	Strsdlg.	44	2394	Satrup
				Bondebrück teilweise	Hsgr.	18	2394	Satrup
				Rabenkiel	Strsdlg.	27	2394	Satrup
				mit Christelhoi	Hof	.	2394	Satrup
				Roggenkoppel	Hof	.	2394	Satrup
				Satrup	Hptort	1 677	2394	
				Satrupholm	Hsgr.	23	2394	Satrup
55	190	Schleswig, Stadt	33 766	Schleswig	Stadt	29 421	2380	
				mit Altstadt	Stadtfl.	.	2380	
				Friedrichsberg	Stadtfl.	.	2380	
				Lollfuß	Stadtfl.	.	2380	
				Neustadt	Stadtfl.	.	2380	
				Hühnerhäuser	Ortstl.	1 476	2380	Schleswig
				Freiheit	Ortstl.	964	2380	Schleswig
				mit Zuckerfabrik	Fbr.	.	2380	Schleswig
				Klappschau	Ortstl.	122	2380	Schleswig
				Pulverholz	Ortstl.	183	2380	Schleswig
				mit Anettenhöh	Hsgr.	.	2380	Schleswig
				Hüsbygaard,				
				Forsthaus	Forsths.	.	2380	Schleswig
				Pulvermühle	Wirtshs.	.	2380	Schleswig
				Waldschlößchen	Wirtshs.	.	2380	Schleswig
Sankt Jürgen	Ortstl.	1 600	2380	Schleswig				
mit Sophienhöh	Hsgr.	.	2380	Schleswig				
58	154	Schuby in Schuby	2 759					
		Hüsby	397	Hüsby	Dorf	313	2381	
155		Idstedt	600	Hüsbybrücke teilweise	Hsgr.	24	2380	Schleswig
				Hüsbyfeld	Höfe	45	2381	Ellingstedt
				Pulverholz	Hsgr.	15	2380	Schleswig
				Idstedt	Dorf	352	2381	
				Idstedt, Kirche	Hsgr.	51	2381	Ruhekrug
Idstedtfeld	Strsdlg.	65	2381	Idstedt				
Idstedtholzkrug	Hsgr.	44	2381	Ruhekrug				

Statistische Kennziffer		Amt	Sitz der Amtsverwaltung		Einwohner 6. 6. 1961	Wohnplatz		Einwohner 6. 6. 1961	Post- leit- zahl	Postort bei Orten ohne Postanstalt					
Amt	Gem.		amtsfreie Gemeinde	amtsangehörige Gemeinde											
170		Lürschau			622	Idstedtwege	Forsths.	5	2381	Ruhekrug					
						Idstedtwesterfeld	Strsdlg.	47	2381	Ruhekrug					
						Röhmke	Hsgr.	26	2381	Idstedt					
						Schwanholm	Hsgr.	10	2381	Idstedt					
						Arenholz	Dorf	79	2381	Ruhekrug					
						Arenholzfeld	Strsdlg.	41	2381	Ruhekrug					
						Falkenberg	Gut	35	2381	Ruhekrug					
						Hermannsort	Strsdlg.	47	2383	Jübek					
						Holpust	Hsgr.	33	2381	Ruhekrug					
						Idstedterwege	Hsgr.	5	2381	Ruhekrug					
						Lürschau	Dorf	246	2381	Ruhekrug					
						Ruhekrug	Hsgr.	20	2381						
						Seeberg	Hsgr.	89	2381	Ruhekrug					
						Wilhelmslust	Hsgr.	27	2381	Ruhekrug					
192		Schuby			1 140	Friedrichsfeld	Dorf	104	2381	Jägerkrug					
						Haferland	Hof	7	2381	Schuby					
						Hüsbybrücke	teilweise Hsgr.	4	2380	Schleswig					
						Hüsbygaard	Hsgr.	10	2380	Schleswig					
						Jägerkrug	Hsgr.	35	2381						
						Königshof	Hof	4	2381	Jägerkrug					
						Königswill	Hof	2	2380	Schleswig					
						Kroy	Hsgr.	45	2381	Hüsby					
						Neukrug	Hsgr.	53	2381	Schuby					
						Norderschubyfeld (= Schubyweide)	Strsdlg.	82	2381	Schuby					
						Schuby	Dorf	758	2381						
						mit Deckerkrug	Ortstl.	.	2381	Schuby					
						Kroymannshöh	Hof	.	2381	Schuby					
						Süderschubyfeld	Strsdlg.	36	2381	Jägerkrug					
61		Struxdorf			1 892	in Hollmühle, Gem. Struxdorf									
						191	Schnarup		285	Dingwatt	Hsgr.	13	2381	Hollmühle	
198		Struxdorf			730	Eslingholz	teilweise Hsgr.	26	2381	Thumby					
						Exklave in Böelschuby					Klaholz	Hof	8	2381	Thumby
						Köhnholz	Dorf	134	2381	Thumby					
						Schnarup	Dorf	100	2381	Thumby					
						Schnarupholz	Hof	4	2381	Thumby					
						Arup	Dorf	42	2381	Hollmühle					
						Bellig	Dorf	96	2381	Hollmühle					
						Boholz	Hsgr.	26	2381	Boholzau					
						Boholzfeld	Hsgr.	11	2381	Hollmühle					
						Ekeberg	Dorf	70	2381	Hollmühle					
						Ekebergkrug	teilweise Dorf	48	2381	Hollmühle					
						Ekebergsee	Hsgr.	12	2381	Hollmühle					
						Hollmühle	teilweise Dorf	223	2381						
						Koltoft	Hof	15	2381	Hollmühle					
Rabenholz	Hsgr.	15	2381	Hollmühle											
Scharrerie	Hof	16	2381	Hollmühle											
Struxdorf	Kirchd.	153	2381	Hollmühle											
mit Blasberg	Hsgr.	.	2381	Hollmühle											
Kallesdamm	Hof	.	2381	Hollmühle											
Petersburg	Wirtshs.	.	2381	Hollmühle											
Treholz	Hof	3	2381	Hollmühle											

Statistische Kennziffer		Amt <i>Sitz der Amtsverwaltung</i> amtsfreie Gemeinde amtsangehörige Gemeinde	Einwohner 6. 6. 1961	Wohnplatz		Einwohner 6. 6. 1961	Post- leit- zahl	Postort bei Orten ohne Postanstalt				
Amt	Gem.											
204		Thumby	361	Fallsik	Hof	4	2381	Thumby				
				Fresenburg	Hsgr.	11	2381	Thumby				
				Lüttholm	Hof	3	2381	Ülsby				
				Thumby	Kirchd.	263	2381					
				Thumbyfeld	Hsgr.	60	2381	Thumby				
				Thumbyhaaf	Hof	4	2381	Thumby				
				Thumbyhassel	Hof	10	2381	Thumby				
				Thumbyholm	Hof	6	2381	Thumby				
209		Ülsby	516	Brumohr	Hsgr.	7	2381	Ülsby				
				Ekebergkrug	<i>teilweise</i> Dorf	13	2381	Hollmühle				
				Hollmühle	<i>teilweise</i> Dorf	30	2381					
				Quastrup	Hsgr.	16	2381	Ülsby				
				Stade	Hof	14	2381	Ülsby				
				Ülsby	Dorf	216	2381					
				Ülsbyfeld	Hsgr.	6	2381	Ülsby				
				Ülsbyholz	Strsdlg.	197	2381	Ülsby				
				Ülsbynorderstraße	Hsgr.	13	2381	Ülsby				
				Weißes Roß	Hsgr.	4	2381	Ülsby				
				64	124	Süderbrarup <i>in Süderbrarup</i>	387	Brebelhof	Hof	6	2341	Brebel
Brebelholz	Strsdlg.	70	2341					Brebel				
Brebelmoor	Haus	2	2381					Loit				
Großbrebel	Dorf	180	2341					Brebel				
<i>mit</i> Brebelscheide	Hsr.	.	2347					Süderbrarup				
Kleinbrebel	Strsdlg.	78	2341					Brebel				
Loitstraße	Hsgr.	47	2341					Brebel				
Winkelholm	Hof	4	2341					Brebel				
168		Loit	344					Friedenstal	Hsgr.	4	2381	Steinfeld
								Hoffnungstal	<i>teilweise</i> Hsgr.	9	2381	Grumby
								Loit	Kirchd.	168	2381	
								Loitfeld	Hsgr.	11	2381	Loit
				Loithof	Gut	28	2381	Loit				
				Loitmoor	Hsgr.	28	2381	Loit				
				Loitosterholz	Hsgr.	13	2381	Loit				
				Magdalenenruh	Hsgr.	6	2381	Loit				
178		Nottfeld	162	Muschau	Dorf	77	2381	Loit				
				Nottfeld	Strsdlg.	162	2347	Süderbrarup				
				<i>mit</i> Baumhof	Hof	.	2347	Süderbrarup				
				Breau	Hsgr.	.	2347	Süderbrarup				
				Christianslust	Forsths. u. Hsgr.	.	2347	Süderbrarup				
				Dickedämmung	Hof	.	2347	Süderbrarup				
				Kuhholz	Hsgr.	.	2347	Süderbrarup				
Niefeld	Hsgr.	.	2347	Süderbrarup								
199		Süderbrarup	3 224	Süderbrarup	Hptort	3 011	2347					
				Süderbrarupfeld	Strsdlg.	61	2347	Süderbrarup				
				Süderbrarupholm	Strsdlg.	82	2347	Süderbrarup				
				Süderbraruproy	Strsdlg.	38	2347	Süderbrarup				
				Süderbrarupwesten	Strsdlg.	32	2347	Süderbrarup				
67	133	Süderstapel <i>in Süderstapel</i>	2 752	Drage	Hsgr.	33	2254	Friedrichstadt				
				Bohmland	Hof	2	2251	Drage				
				Deljekoog	Haus	7	2251	Drage				
				Drage	Dorf	418	2251					

Statistische Kennziffer		Amt amtsfreie Gemeinde amtsangehörige Gemeinde	Sitz der Amtsverwaltung amtsangehörige Gemeinde	Einwohner 6. 6. 1961	Wohnplatz		Einwohner 6. 6. 1961	Post- leit- zahl	Postort bei Orten ohne Postanstalt
Amt	Gem.								
					Dragermoor	Hsgr.	7	2251	Drage
					Eiderbrücke	Hsgr.	8	2254	Friedrichstadt
					Feddersdeich	Haus	6	2254	Friedrichstadt
					Feddershof	Hof	4	2254	Friedrichstadt
					Nordfeld, Schleuse	Hsgr.	16	2251	Drage
					Oldenkoog	Haus	7	2254	Friedrichstadt
					Treenesiedlung	Hsgr.	71	2254	Friedrichstadt
177		Norderstapel		741	Erfderdamm <i>teilweise</i>	Hsgr.	4	2251	Norderstapel
					Norderstapel	Dorf	731	2251	
					Papenbrook	Hsgr.	6	2381	Wohlde
193		Seeth		511	Mildterhof	Hof	5	2254	Friedrichstadt
					Neulandshof	Hof	3	2251	Schwabstadt
					Seeth	Dorf	492	2251	
					Spättinghof	Hof	8	2254	Friedrichstadt
					Ziegelhof	Hof	3	2254	Friedrichstadt
201		Süderstapel		921	Erfderdamm <i>teilweise</i>	Hsgr.	9	2251	Norderstapel
					Jeppern	Hof	5	2251	Drage
					Krelau	Hsgr.	25	2251	Seeth
					Seeklint	Haus	7	2251	Süderstapel
					Steinschleuse	Hsgr.	6	2251	Norderstapel
					Süderstapel	Kirchd.	869	2251	
70		Tolk <i>in Tolk</i>		2 386					
127		Buschau		249	Alttolkschuby	Gut	30	2381	Tolk
					Boholzau	Hsgr.	35	2381	
					Buschau	Dorf	98	2381	Boholzau
					Dornhöh	Hof	21	2381	Grumby
					Eichtal	Hsgr.	11	2381	Grumby
					Hoffnungstal <i>teilweise</i>	Hsgr.	5	2381	Grumby
					Loiterau	Mei.	8	2381	Grumby
					Lücke	Hof	9	2381	Boholzau
					Neudornhöh	Hof	11	2381	Grumby
					Neutolkschuby	Hof	11	2381	Boholzau
					Pokier	Hsgr.	10	2381	Boholzau
149		Grumby		336	Elkier	Hsgr.	14	2381	Grumby
					Grumby	Dorf	110	2381	
					<i>mit</i> Grumbyhof	Hof	.	2381	Grumby
					Lammershagen	Haus	6	2381	Grumby
					Neuheim	Hsgr.	4	2381	Grumby
					Twedt	Dorf	191	2381	Grumby
					Vörbarg	Hsgr.	11	2381	Grumby
202		Taarstedt		871	Düneborg	Hsgr.	43	2381	Scholderup
					Hermannslück	Hof	10	2381	Scholderup
					Kiusballig	Hsgr.	30	2381	Westerakeby
					Kulk	Hof	7	2381	Scholderup
					Pathland	Hsgr.	64	2381	Westerakeby
					Scholderup	Dorf	191	2381	
					Schüby	Hof	5	2381	Scholderup
					Stockbrück	Hsgr.	22	2381	Scholderup
					Süderholz	Hsgr.	15	2381	Scholderup bzw. Ulsnis
					Taarstedt	Kirchd.	295	2381	Scholderup
					Waldhoe	Hof	6	2381	Scholderup
					Westerakeby	Dorf	135	2381	
					Westerakebyholz	Strsdlg.	48	2381	Westerakeby

Statistische Kennziffer		Amt	Sitz der Amtsverwaltung amtsfreie Gemeinde amtsangehörige Gemeinde	Einwohner 6. 6. 1961	Wohnplatz		Einwohner 6. 6. 1961	Postleit- zahl	Postort bei Orten ohne Postanstalt
Amt	Gem.								
206			Tolk	930	Blasberg	Hsgr.	51	2381	Tolk
					Bökwatt	Hsgr.	24	2381	Tolk
					Grunewald	Hof	3	2381	Tolk
					Katarinenhof	Hof	19	2381	Tolk
					Lobacker	Dorf	181	2381	Tolk
					Nordacker	Hsgr.	20	2381	Tolk
					Tolk	Kirchd.	518	2381	
					Tolkschuby	Dorf	114	2381	Tolk
73	195		Treia	in Treia	2 169				
			Silberstedt		989				
208			Treia	1 180	Ackerende, Abbau	Hof	5	2381	Silberstedt
					Ackerende, Häusergruppe	Hsgr.	23	2381	Silberstedt
					Büsche	teilweise Strsdlg.	63	2381	Silberstedt
					Friedrichsfeld	Strsdlg.	78	2381	Silberstedt
					Hochholz	Hof	3	2381	Treia
					Hochmoor	Hsgr.	6	2381	Silberstedt
					Holm	Dorf	67	2381	Treia
					Krauheide	Strsdlg.	14	2381	Silberstedt
					Maskier	Höfe	17	2381	Silberstedt
					Rosacker	Dorf	38	2381	Silberstedt
					Rumbrand	Hsgr.	6	2381	Silberstedt
					Silberstedt	Dorf	535	2381	
					Silberstedtweide	Höfe	22	2381	Silberstedt
					Swittschau	teilweise Strsdlg.	70	2381	Silberstedt
					Waldlager	Lager	42	2381	Silberstedt
					Bremsburg	Forsths.	2	2381	Treia
					Brekenröhe	Hof	12	2381	Treia
					Geilwang	Hsgr.	18	2381	Treia
					Goosholz	Hsgr.	44	2381	Treia
					Grüft	Hsgr.	94	2381	Treia
Grumsholm	Hsgr.	11	2381	Treia					
Harenburg	Hsgr.	39	2381	Esperstoft					
Ipland	Hsgr.	48	2381	Treia bzw. Esperstoft					
Jörtle	Hsgr.	5	2381	Treia					
Krau	Hsgr.	19	2381	Treia					
Nedderwatt	Hsgr.	34	2381	Treia bzw. Silberstedt					
Norderbrok	Hof	4	2381	Treia					
Schwienholz	Hsgr.	4	2381	Treia					
Swittschau	teilweise Strsdlg.	12	2381	Silberstedt					
Treia mit Ostertreia Westertreia	Kirchd. Ortstl. Ortstl.	834 . .	2381 2381 2381	Treia Treia					
76	161		Ulsnis	in Steinfeld	1 469				
			Kius		306				
					Affegünt	teilweise Hsgr.	3	2341	Lindau
					Bremsdieck	Hof	16	2381	Kius
					Dallacker	Hsgr.	8	2341	Lindau
					Düttnis	Hof	7	2341	Lindau
					Gunneby	Dorf	99	2381	Kius
					Hesselmühle	Hsgr.	8	2381	Kius
					Kius	Dorf	142	2381	
					Kiusweg	Haus	1	2381	Kius

Statistische Kennziffer		Amt amtsfreie Gemeinde	Sitz der Amtsverwaltung amtsangehörige Gemeinde	Einwohner 6. 6. 1961	Wohnplatz		Einwohner 6. 6. 1961	Postleit- zahl	Postort bei Orten ohne Postanstalt	
Amt	Gem.									
196		Steinfeld		652	Knappersfeld	Hsgr.	15	2381	Kius	
					Schmedeland	teilweise	Hsgr.	1	2381	Steinfeld
					Stauertwedt		Hsgr.	6	2381	Kius
					Blasberg		Haus	5	2381	Steinfeld
					Brebelholz		Hsgr.	44	2381	Steinfeld
					Hesselholz		Hsgr.	18	2381	Steinfeld
					Höckmoos		Hsgr.	4	2381	Steinfeld
					Kalkjör		Hsgr.	9	2381	Steinfeld
					Krock		Hsgr.	46	2381	Steinfeld
					Osterholz		Hof	4	2381	Steinfeld
					Schmedeland	teilweise	Hsgr.	12	2381	Steinfeld
					Schwienholt		Höfe	18	2381	Loit
					Steinfeld		Dorf	436	2381	
					Trerberg		Hsgr.	9	2381	Steinfeld
Wackerade		Hsgr.	47	2381	Steinfeld					
210		Ulsnis		511	Hagab	Haus	9	2381	Ulsnis	
					Hestoft	Dorf	88	2381	Ulsnis	
					Ulsnis	Kirchd.	388	2381		
					mit Gallberg	Hsgr.	.	2381	Ulsnis	
					Ulsniskirchenholz	Ortstl.	.	2381	Ulsnis	
					Ulsnisland	Ortstl.	.	2381	Ulsnis	
					Ulsnisfeld	Strsdlg.	12	2381	Ulsnis	
					Ulsnishöh	Hof	14	2381	Ulsnis	



Statistische Kennziffer	Amt Sitz der Amtsverwaltung		Einwohner 6. 6. 1961	Wohnplatz		Einwohner 6. 6. 1961	Post- leit- zahl	Postort bei Orten ohne Postanstalt
	Amt	Gem.		amtsfreie Gemeinde	amtsangehörige Gemeinde			
01		Bad Bramstedt-Land <i>in Bad Bramstedt</i>	4 842					
113		Armstedt	305	Armstedt	Dorf	305	2351	Brokstedt
118		Bimöhlen	596	Am Breedenviert	Hof	12	2351	Bimöhlen
				Bimöhlen	Dorf	445	2351	
				Großensaal	Hsgr.	20	2351	Bimöhlen
				Hegebuchenbusch <i>teilweise</i>	Höfe	4	2351	Bimöhlen
				Karkendamm	Hof	8	2357	Bad Bramstedt
				Weide (= Im Moor)	Strsdlg.	107	2351	Bimöhlen
122		Borstel	88	Borstel	Dorf	88	2351	Brokstedt
128		Fährden-Barl	200	Fährden-Barl	Dorf	200	2211	Wrist
204		Fuhendorf	219	Fuhendorf	Dorf	219	2351	Wiemersdorf
139		Hagen	289	Akate	Hof	24	2351	Hagen
				Hagen	Dorf	254	2351	
				Hagener Ziegelei	Ziegl.	2	2357	Bad Bramstedt
				Lindenau	Hof	9	2351	Hitzhusen
205		Hardebek	367	Flotthof	Gut	40	2351	Brokstedt
				Hardebek	Dorf	327	2351	Brokstedt
206		Hasenkrug	248	Hasenkrug	Dorf	248	2351	Brokstedt
211		Heidmoor	270	Heidmoor	Strsdlg.	270	2359	Lentfährden
144		Hitzhusen	641	Am Aukamp	Sdlg.	144	2357	Bad Bramstedt
				Baßkate	Hof	3	2351	Hitzhusen
				Bekate	Hof	3	2357	Bad Bramstedt
				Hitzhusen	Dorf	384	2351	
				Weddelbrookerdamm	Hsgr.	107	2351	Hitzhusen
212		Mönkloh	170	Hasselbusch, Forsthaus	Forsths.	6	2351	Weddelbrook
				Mönkloh	Dorf	164	2351	Weddelbrook
194		Weddelbrook	580	Bargholz	Hof	6	2211	Wulfsmoor
				Düvelskoppel	Hsgr.	99	2351	Weddelbrook
				Heidland	Hof	6	2351	Weddelbrook
				Krücken	Hsgr.	23	2351	Weddelbrook
				Steenkamp	Hsgr.	7	2351	Weddelbrook
				Weddelbrook	Dorf	439	2351	
198		Wiemersdorf	869	Beverloh	Hsgr.	8	2351	Wiemersdorf
				Grünplan	Hsgr.	13	2351	Bimöhlen
				Harzhorn	Hsgr.	10	2351	Wiemersdorf
				Reesmoor	Hof	7	2351	Bimöhlen
				Vierthorn	Hsgr.	13	2351	Wiemersdorf
				Wiemersdorf	Dorf	812	2351	
				Wiesental	Hof	6	2351	Wiemersdorf
04	114	Bad Bramstedt, Stadt	6 199	Am Brunnen	Hof	9	2357	Bad Bramstedt
				Bad Bramstedt	Heilbad	5 960	2357	
				Bissenmoor	Hsgr. u. Sdlg.	142	2357	Bad Bramstedt
				Eichenhof	Hof	9	2357	Bad Bramstedt
				Gayen	Gut	31	2357	Bad Bramstedt
				Holm	Hof	9	2357	Bad Bramstedt
				Klashorn	Hsgr.	34	2357	Bad Bramstedt
				Lindenhof	Hof	5	2357	Bad Bramstedt
07		Bad Segeberg-Land <i>in Bad Segeberg</i>	3 229					
119		Blunk	382	Bargenhöven	Hsgr.	2	2361	Blunk

Statistische Kennziffer	Amt <i>Sitz der Amtsverwaltung</i>		Einwohner 6. 6. 1961	Wohnplatz		Einwohner 6. 6. 1961	Post- leit- zahl	Postort bei Orten ohne Postanstalt
	Amt	Gem.		amtsfreie Gemeinde	amtsangehörige Gemeinde			
				Blunk	Dorf	339	2361	
				Blunkerwiesen	Haus	2	2361	Blunk
				Brandsmühle	Hof	9	2361	Blunk
				Imberg	Hsgr.	20	2361	Blunk
				Wardel	Hsgr.	10	2361	Blunk
126		Fahrenkrug	833	Fahrenkrug	Dorf	791	2361	
				Fahrenkruger Ziegelei	Hsgr.	38	2361	Fahrenkrug
				Rotenhahn <i>teilweise</i>	Hsgr.	4	2361	Wittenborn
138		Groß Rönnau	258	Groß Rönnau	Dorf	258	2361	
140		Hamdorf	120	Hamdorf	Dorf	120	2361	
150		Klein Rönnau	507	Klein Rönnau	Dorf	507	2361	
159		Negernbötzel	463	Heidkaten	Hsgr.	21	2361	Schackendorf
				Kiebitzholm	Hsgr.	9	2361	Negernbötzel
				Negernbötzel	Dorf	425	2361	
				mit Maleksberg	Gut	.	2361	Negernbötzel
				Stüff	Hof	8	2361	Negernbötzel
169		Schackendorf	309	Schackendorf	Dorf	299	2361	
				Wierensiek	Hsgr.	10	2361	Schackendorf
170		Schieren	217	Bißnitz	Hof	14	2360	Bad Segeberg
				Neunteich	Hof	3	2360	Bad Segeberg
				Schieren	Dorf	200	2360	Bad Segeberg
178		Stipsdorf	140	Quaalerteich	Hof	11	2361	Quaal
				Stipsdorf	Dorf	129	2360	Bad Segeberg
10	115	Bad Segeberg, Stadt	11 673	Bad Segeberg	Stadt	11 673	2360	
				mit Christiansfelde	Stadtntl.	.	2360	
				Kleinniendorf	Stadtntl.	.	2360	
13		Boostedt <i>in Gadeland</i>	7 219					
	120	Boostedt	2 797	Boostedt	Dorf	2 715	2351	
				mit Boostedt, Lager	Lager	.	2351	Boostedt
				Friedrichswalde	Ortstl.	.	2351	Boostedt
				Boostedterfeld	Strsdlg.	28	2351	Boostedt
				Hirschhof	Hof	4	2351	Boostedt
				Hogenberg	Jagdhs.	6	2351	Boostedt
				Moltsfelde	Gut	35	2350	Neumünster- Boostedter Chaussee
				Neubraska	Hof	5	2351	Brokenlande
				Springender Hirsch	Wirtshs.	4	2351	Boostedt
130		Gadeland	2 883	Gadeland	Randort	2 883	2351	
136		Groß Kummerfeld	1 080	Bei der Schmiede	Hsgr.	48	2351	Willingrade
				Brammerhörn	Hof	3	2351	Willingrade
				Groß Kummerfeld	Dorf	387	2351	
				Holm	Hof	3	2351	Groß Kummerfeld
				Husbergemoor <i>teilweise</i>	Höfe	9	2351	
				Hutzfeld	Hof	4	2351	Kleinkummerfeld, Bahnhof
				Kleinkummerfeld	Dorf	264	2351	
				Kleinkummerfeld, Bahnhof	Bhf. u. Hsgr.	142	2351	
				Marienhof	Hof	5	2351	Groß Kummerfeld
				Papiermühle	Hsgr.	14	2351	Gadeland
				Rotenkamp	Hof	7	2351	Husbergemoor
				Schmalenbrook	Hof	6	2351	Willingrade
				Waldhof	Wirtshs.	6	2361	Wensin

Statistische Kennziffer		Amt	Sitz der Amtsverwaltung amtsfreie Gemeinde amtsangehörige Gemeinde	Einwohner 6. 6. 1961	Wohnplatz		Einwohner 6. 6. 1961	Post- leit- zahl	Postort bei Orten ohne Postanstalt
Amt	Gem.								
153	Latendorf	459	Willingrade	Dorf	177	2351			
			Willingraderfeld	Hsgr.	5	2351	Willingrade		
			Börnhof	Hof	4	2351	Latendorf		
			Braak	Dorf	84	2351	Kleinkummerfeld, Bahnhof		
			Braak, Forsthaus	Forsths.	5	2351	Kleinkummerfeld, Bahnhof		
			Drellenkamp	Sdlg.	69	2351	Latendorf		
			Hinter dem Mühlenberg	Sdlg.	25	2351	Latendorf		
			Hohenklint	Hsgr.	3	2351	Boostedt		
			Im Schluh	Hsgr.	3	2351	Boostedt		
			Latendorf	Dorf	173	2351			
			Latendorferfeld	Strsdlg.	38	2351	Heidmühlen		
			Littloh	Höfe	43	2351	Latendorf		
			Neuhof	Hof	5	2351	Heidmühlen		
			Poggenkrog	Hof	7	2351	Heidmühlen		
16	Bornhöved	in Bornhöved	3 890						
121	Bornhöved	1 795	Am Stromberg	Hsgr.	24	2351	Bornhöved		
			Bornhöved	Hptort	1 748	2351			
			mit Sanden	Sdlg.	.	2351	Bornhöved		
			Klus	Hof	6	2351	Bornhöved		
			Hornshof	Hof	7	2351	Bornhöved		
			Willingshöfen	Hof	10	2351	Bornhöved		
202	Damsdorf	238	Damsdorf	Dorf	193	2361			
			Holm	Hof	3	2361	Damsdorf		
			Paulsruh	Hof	4	2361	Damsdorf		
			Tensfelderau teilweise	Hsgr.	11	2361	Schlamersdorf		
			Viegenkamp	Hof	5	2361	Damsdorf		
			Waldfrieden	Hof	4	2361	Damsdorf		
133	Gönnebek	356	Wischkamp	Hof	18	2361	Damsdorf		
			Fiendskamp	Hof	8	2351	Gönnebek		
			Gönnebek	Dorf	320	2351			
			Laaken	Höfe	24	2351	Willingrade		
171	Schmalensee	368	Viehkamp	Haus	4	2351	Bornhöved		
			Höllenhurst	Hof	5	2321	Schmalensee		
			Schmalensee	Dorf	343	2321			
179	Stocksee	402	Schmalenseerfeld	Höfe	20	2321	Schmalensee		
			Lehmkuhl	Hof	11	2321	Stocksee		
			Stocksee	Dorf	279	2321			
			Stockseehof	Gut	110	2321	Stocksee		
			mit Moorkaten	Hsgr.	.	2321	Stocksee		
			Tannenkatte	Haus	.	2321	Stocksee		
			Voßberg	Haus	2	2321	Stocksee		
185	Tarbek	349	Alterfrade	Gut	91	2361	Blunk		
			Alterfrade,						
			Männergefängnis	Gef. Lager	68	2361	Blunk		
			Schwarzekate	Hsgr.	15	2351	Bornhöved		
			Tarbek	Dorf	122	2351	Bornhöved		
			Tarbekerhof	Hof	29	2351	Bornhöved		
			Trappenkamp	Höfe	14	2351			
			Viehmoor	Haus	10	2361	Blunk		
			186	Tensfeld	382	Burade	Hof	12	2361
Tensfeld	Dorf	334				2361			
Tensfeldermoor	Hsgr.	36				2361	Tensfeld		

Statistische Kennziffer		Amt amtsfreie Gemeinde	Sitz der Amtsverwaltung amtsangehörige Gemeinde	Einwohner 6. 6. 1961	Wohnplatz		Einwohner 6. 6. 1961	Post- leit- zahl	Postort bei Orten ohne Postanstalt	
Amt	Gem.									
19	132	Glasau		894	Alteweide	Hsgr.	14	2421	Sarau	
					Bökenberg	Hsgr.	12	2421	Sarau	
					Fuhlwede	Hof	4	2421	Sarau	
					Glasau	Gut	58	2421	Sarau	
					Glasau, Ziegelei	Hof	4	2421	Sarau	
					Hagenerholz	Forsths.	8	2421	Sarau	
					Hehfeld	Hof	4	2421	Sarau	
					Jeshop	Hof	2	2405	Ahrensböck	
					Krambeck	Hsgr.	16	2421	Sarau	
					Kiekbuschkamp	Hsgr.	9	2421	Sarau	
					Nesselteich	Hsgr.	32	2421	Sarau	
					Neuglasau	Sdlg.	259	2421	Sarau	
					Neuenweide	Hsgr.	10	2421	Sarau	
					Neuland	Hsgr.	8	2421	Sarau	
					Sarau	Kirchd.	425	2421		
					Scheidekate	Haus	11	2421	Sarau	
					Vordorf	Hsgr.	18	2421	Sarau	
22	135	Großenaspe in Großenaspe	2 586	1 974	Augustenhof	Gut	88	2351	Brokenlande	
					Baß	Hsgr.	17	2351	Großenaspe	
					Bissenbrook	Hof	20	2351	Großenaspe	
					Brokenlande	Dorf	146	2351		
					Dorotheental	Hof	18	2351	Brokenlande	
					Eckholt	Jagdhs.	3	2351	Großenaspe	
					Freiweide	Sdlg.	222	2351	Großenaspe	
					Glindamm	Hof	4	2351	Brokenlande	
					Großenaspe	Kirchd.	1 207	2351		
					Großenasperfeld	Strsdlg.	150	2351	Großenaspe	
					Halloh	Höfe	19	2351	Großenaspe	
	142	Heidmühlen		612		Höpen	Hsgr.	14	2351	Großenaspe
						Immenhof	Sdlg.	17	2351	Großenaspe
						Jägershof	Hof	8	2351	Brokenlande
						Oberhof	Hof	11	2351	Großenaspe
						Sellhornshof	Hof	9	2351	Großenaspe
						Vierkamp	Hof	12	2351	Brokenlande
						Warmkammer	Hof	9	2351	Großenaspe
						Glashütte, Forsthaus Exklave	Forsths.	7	2362	Wahlstedt
						Glashütte, Kolonie Exklave	Hsgr.	26	2362	Wahlstedt
						Hegebuchenbusch teilweise	Höfe	17	2351	Bimühlen
						Heidmühlen mit Mühlenholz Twel	Dorf Ortstl. Ortstl.	388 . .	2351 2351 2351	Heidmühlen Heidmühlen
Klint	Hsgr.	33	2351	Heidmühlen						
Radesforde, Siedlung	Sdlg.	98	2351	Fehrenbötzel						
Rieshorn	Hsgr.	28	2351	Heidmühlen						
Rodenbek	Hof	8	2351	Heidmühlen						
Stellbrook	Hof	7	2351	Heidmühlen						

Die oben bezeichneten Exklaven liegen im gemeindefreien Gebiet Buchholz.

Statistische Kennziffer	Amt Sitz der Amtsverwaltung		Einwohner 6. 6. 1961	Wohnplatz		Einwohner 6. 6. 1961	Post- leit- zahl	Postort bei Orten ohne Postanstalt				
	Amt	Gem.		amtsfreie Gemeinde	amtsangehörige Gemeinde							
25	146	Kaltenkirchen	5 069	Brook	Hsgr.	25	2358	Kaltenkirchen				
				mit Brookkate	Hof	.	2358	Kaltenkirchen				
				Heidkaten	Hsgr.	54	2081	Langeln				
				Hohenmoor	Hof	7	2358	Kaltenkirchen				
				Kaltenkirchen	Hptort	4 592	2358					
				Kretelmoor	Hsgr.	52	2358	Kaltenkirchen				
				Maorkaten	Hsgr. u. Lager	291	2359					
				Schir nau	Hsgr.	48	2358	Kaltenkirchen				
28	207	Kaltenkirchen-Land in Kaltenkirchen	3 402									
		Hasenmoor	467	Alter Tannenhof	Hof	8	2359	Fuhlenrue				
				Fuhlenrue	Dorf	87	2359					
				Hasenmoor	Dorf	143	2359					
				Hegebuchenbusch teilweise	Höfe	7	2351	Bimöhlen				
				Jappup	Hsgr.	12	2359	Hasenmoor				
				Neuer Tannenhof	Hof	13	2359	Fuhlenrue				
				Wiesenhof	Hsgr.	38	2359	Fuhlenrue				
				Wolfsberg	Hsgr.	153	2359	Fuhlenrue				
				Wulfskate	Hof	6	2359	Hartenholm				
		155	155	Lentförden	992	Lentförden	Dorf	963	2359			
						mit Waldburg	Hsgr.	.	2359	Lentförden		
						Lohn	Hof	5	2359	Lentförden		
						Wierenkamp teilweise	Hsgr.	24	2359	Schmalfeld		
		163	163	Nützen	963	Altspringhirsch	Höfe u. Hsgr.	39	2359	Nützen		
						Brückenkate	Haus	3	2359	Nützen		
						Kampen	Dorf	110	2359	Nützen		
Lurup	Wirtshs.					14	2359	Nützen				
Neuspringhirsch	Gut					55	2359	Lentförden				
Nützen	Dorf					389	2359					
Rheitenkate	Haus					4	2359	Nützen				
Spring	Höfe					10	2359	Nützen				
Springhirsch, Siedlung	Sdlg.					330	2359	Nützen				
Wohld	Hof					6	2359	Schmalfeld				
Wüstenkate	Hof					3	2359	Nützen				
172	172					Schmalfeld	980	Alteland	Hsgr.	11	2359	Schmalfeld
								Bickberg	Hof	19	2359	Schmalfeld
		Birkenhain	Hof	25	2359			Schmalfeld				
		Bollweg teilweise	Hsgr.	23	2359			Oersdorf				
		Brook	Hsgr.	14	2359			Schmalfeld				
		Dammbeck	Hsgr.	49	2359			Schmalfeld				
		Damberg	Hsgr.	27	2359			Schmalfeld				
		Deesbeck	Hsgr.	15	2359			Schmalfeld				
		Dieksdamm	Hsgr.	12	2359			Schmalfeld				
		Eliesenruh	Hsgr.	18	2359			Oersdorf				
		Langenhorn	Hsgr.	32	2359			Schmalfeld				
		Marskamp	Hsgr.	19	2359			Schmalfeld				
		Naheland	Sdlg.	74	2359			Schmalfeld				
		Rotenbek	Hsgr.	38	2359			Schmalfeld				
		Schmalfeld	Dorf	531	2359							
		mit Lehmhoop	Hof	.	2359			Schmalfeld				
		Teeden	Hsgr.	24	2359			Schmalfeld				
		Wierenkamp teilweise	Hsgr.	49	2359			Schmalfeld				
		31	208	Kisdorf in Kattendorf	4 051							
				Hüttblek	165			Hüttblek	Dorf	165	2359	

Statistische Kennziffer	Amt <i>Sitz der Amtsverwaltung</i>		Wohnplatz	Einwohner 6. 6. 1961	Post- leit- zahl	Postort bei Orten ohne Postanstalt
	amtsfreie Gemeinde	amtsangehörige Gemeinde				
147	Kattendorf		476	Bollweg <i>teilweise</i> Hsgr. 18 mit Schmalfelderwohld Forsths. . Grasrehm Hof 10 Im Busch Hsgr. 28 In de Höm Hsgr. 8 Kattendorf Dorf 343 mit Kattendorferweeden Ortstl. . Vogelbusch Hsgr. 69	2359 2359 2359 2359 2359 2359 2359	Oersdorf Oersdorf Kattendorf Kattendorferweeden Kattendorferweeden Kattendorf
148	Kisdorf		1 560	Auf der Regel Hsgr. 12 Friedrichstal Höfe 15 Gräbenhorst Hsgr. 16 Kisdorf Dorf 1 015 mit Kisdorfermühle Hsgr. . Kisdorferwohld Strsdlg. 291 Kisdorffeld Hsgr. 124 Kisdorfgraff Hsgr. 21 Ostermannshörn Hof 2 Rödieckskate Hsgr. 10 Rugenvier Hsgr. 14 Waldhof Gut 40 mit Marienhof Hof .	2359 2359 2359 2359 2359 2359 2359 2359 2359 2359 2359 2359 2359 2359	Kisdorferwohld Kisdorferwohld Kisdorf Kisdorf Kisdorf Ulzburg Kisdorf Kisdorferwohld Kisdorf Kisdorferwohld Kisdorferwohld
165	Oersdorf		320	Oersdorf Dorf 320	2359	
176	Sievershütten		411	Dänischmüssen Hsgr. 7 Hasenhörn Hof 8 Im Busch Hof 3 Karlsburg Hof 8 Loge Hof 5 Sievershütten Dorf 380	2359 2359 2359 2359 2359 2359	Sievershütten Sievershütten Sievershütten Sievershütten Sievershütten
181	Struvenhütten		535	Auf der Schanze Hsgr. 11 Bentfurt Hsgr. 51 Bredenbekshorst Dorf 74 Deich Hsgr. 45 Hartloh Hof 3 Im Vieh Hof 5 Kösterei Hof 3 Meierhof Hsgr. 13 Reddersberg Hsgr. 17 Struvenhütten Dorf 309 Ziegelei Hof 4	2359 2359 2359 2359 2359 2359 2359 2359 2359 2359	Struvenhütten Struvenhütten Struvenhütten Struvenhütten Struvenhütten Struvenhütten Struvenhütten Struvenhütten
183	Stuvenborn		392	Stuvenborn Dorf 392	2359	
199	Winsen		192	Großwinsen Dorf 155 Kleinwinsen Dorf 34 Winsen, Forsthaus Forsths. 3	2359 2359 2359	Winsen Winsen Winsen
34	Leezen <i>in Leezen</i>		3 504			
117	Bebensee		290	Bebensee Dorf 290	2361	
129	Fredesdorf		212	Fredesdorf Dorf 212	2361	
137	Groß Niendorf		374	Groß Niendorf Dorf 355 Langenhorst Wirtshs. 8 Traden Hsgr. 11	2361 2361 2361	Groß Niendorf Groß Niendorf
145	Högersdorf		290	Högersdorf Dorf 225 Lütteck Hsgr. 2 Rotenhahn <i>teilweise</i> Hsgr. 63	2361 2361 2361	Högersdorf Wittenborn

Statistische Kennziffer Amt	Gem.	Amt <i>Sitz der Amtsverwaltung</i>		Wohnplatz	Einwohner 6. 6. 1961	Post- leit- zahl	Postort bei Orten ohne Postanstalt
		amtsfreie Gemeinde	amtsangehörige Gemeinde				
152		Kükels		Kükels Dorf Wittensand Haus	390 5	2361 2361	Kükels
154		Leezen	1 135	Am See Hsgr. Heiderfeld Dorf Krems I Dorf Leezen Kirchd. Ziegelhof Hof	13 112 229 775 6	2361 2361 2361 2361 2361	Leezen Leezen Heiderfeld
157		Mözen	295	Mözen Dorf	295	2361	
162		Neversdorf	361	Am See Sdlg. Blocksberg Hof Neversdorf Dorf	18 3 340	2361 2361 2361	Neversdorf Bebensee
173		Schwissel	152	Herrenmühle <i>teilweise</i> Hsgr. Schwissel Dorf	6 146	2361 2361	Schwissel
37		Nahe <i>in Itzstedt</i>	3 712				
209		Itzstedt	658	Itzstedt Dorf Lundermoor Haus	653 5	2061 2061	Itzstedt
210		Kayhude	447	Heidkrugerfeld Hof Kayhude Dorf <i>mit</i> Heidkrug Hsgr. Naherfurt Ortstl.	4 443 . .	2061 2061 2061 2061	Nahe Nahe Nahe Nahe
158		Nahe	929	Nahe Dorf Naherwohld. Hsgr. Naher Ziegelei Ziegl.	906 10 13	2061 2061 2061	Nahe Nahe
164		Oering	624	Brunshorst Hsgr. Oering Dorf Oeringerdamm Hsgr. Scheidehaus Haus Wickedekamp Hsgr.	33 514 45 8 24	2061 2061 2061 2061 2061	Oering Oering Oering
175		Seth	1 054	Birkenbusch Hof Eckholm Hsgr. Hatkamp Hof Hitzberg Hof Hullen Hsgr. Klint Hsgr. Peerkopp Hsgr. Raak Hsgr. Ruhloh Höfe Seth Dorf	5 9 3 7 14 20 4 10 21 961	2061 2061 2061 2061 2061 2061 2061 2061 2359 2061	Seth Seth Seth Seth Seth Seth Seth Seth Stuvenborn
40		Pronstorf <i>in Pronstorf</i>	2 172				
131		Geschendorf	343	Geschendorf Dorf	343	2361	
166		Pronstorf	1 251	Butterstieg Hsgr. Diekhof Dorf Eilsdorf Dorf Goldenbek Dorf Goldenerhahn Haus Hartenkamp, Ziegelei Ziegl. Holm Hof Köhlen Wwhs. Löthen Wwhs. Neukoppel Haus Pronstorf Kirchd. <i>mit</i> Pronstorf, Gut Gut Reinsbek Dorf Rösing Gut	36 62 107 140 3 8 6 6 3 71 170 . 160 25	2401 2361 2401 2361 2401 2361 2361 2401 2401 2361 2361 2401 2401 2361 2401 2361	Reinsbek Strenglin Tankenrade Langniendorf Strenglin Pronstorf Tankenrade Langniendorf Reinsbek Pronstorf Goldenbek

Statistische Kennziffer		Amt <i>Sitz der Amtsverwaltung</i> amtsfreie Gemeinde amtsangehörige Gemeinde	Einwohner 6. 6. 1961	Wohnplatz		Einwohner 6. 6. 1961	Post- leit- zahl	Postort bei Orten ohne Postanstalt	
Amt	Gem.								
43	180	Strukdorf	272	Schlichtrott	Hsgr.	25	2361	Strenglin	
				Steinrade	Hsgr.	29	2361	Strenglin	
				Strenglin	Dorf	196	2361		
				Wulfsfelde	Dorf	204	2401		
				Herrenbranden	Hsgr.	17	2401	Rehhörst	
	197	Westerrade	306	Herrenbranden mit Herrenbranden, Forsth. Haus	Forsths.	.	2401	Rehhörst	
				Strukdorf	Dorf	255	2361		
	46	213	Daldorf	398	Westerrade	Dorf	306	2361	
					Daldorf	Dorf	264	2351	
					Eichholm	Hof	8	2351	Daldorf
Heidberg					Forsths.	6	2351	Daldorf	
Hoffnung					Hsgr.	8	2351	Daldorf	
127		Fehrenbötzel	487	Hohenberg	Höfe	7	2351	Daldorf	
				Pettluis	Gut	90	2361	Blunk	
				Tannenhof	Forsths.	15	2351	Daldorf	
				Dubbensahl	Hof	6	2351	Fehrenbötzel	
				Fehrenbötzel	Dorf	264	2351		
167	Rickling	2 753	Hoheluft	Hsgr.	88	2351	Fehrenbötzel		
			Schönmoor	Strsdlg.	126	2351	Fehrenbötzel		
			Silberhorn	Hof	3	2351	Fehrenbötzel		
			Kuhlen mit Falkenhorst	Gut Krkhs.	290 .	2351 2351	Daldorf Daldorf		
			Rickling	Kirchd.	1 035	2351			
	174	Seedorf	1 750	Ricklinger Anstalten mit Fichtenhof	Krkhs. Haus	1 428 .	2351 2351	Rickling Rickling	
				Heidehof	Haus	.	2351	Rickling	
				Theodor-Kaftan-Haus	Haus	.	2351	Rickling	
				Lindenhof	Haus	.	2351	Rickling	
				Thetmarshof	Haus	.	2351	Rickling	
46	174	Seedorf	1 750	Aukamp	Hsgr.	14	2361	Schlamersdorf	
				Bahrenkrug	Höfe	14	2361	Berlin	
				Berlin	Dorf	365	2361		
				mit Berlinerau	Hsr.	.	2361	Berlin	
				Kiebitz	Hof	.	2361	Berlin	
				Kukuk	Hof	.	2361	Berlin	
				Blocksberg	Hof	9	2361	Schlamersdorf	
				Blomnath	Dorf	81	2361	Berlin	
				Fresenfelde	Dorf	53	2361	Schlamersdorf	
				Haferhagen	Haus	17	2361	Schlamersdorf	
				Heidmoor	Hsgr.	26	2361	Berlin	
				Hohlegruft <i>teilweise</i>	Hsgr.	4	2361	Wensin	
				Hornsdorf	Dorf	129	2361	Schlamersdorf	
				Hornsdorf-Asheide	Hsgr.	18	2361	Schlamersdorf	
				Hornsmühlen	Dorf	75	2321	Bredenbek	
mit Seekate	Haus	.	2321	Bredenbek					
Kembs	Dorf	58	2361	Schlamersdorf					
Kiekut	Haus	3	2361	Berlin					
Kuhlenbrook	Dorf	76	2361	Schlamersdorf					
Liethkaten	Hsgr.	30	2361	Berlin					
Muggesbrook	Haus	9	2361	Schlamersdorf					
Neuenrade	Hof	16	2361	Schlamersdorf					
Reuterteich	Hsgr.	19	2361	Schlamersdorf					
Schlamersdorf	Kirchd.	292	2361						



Statistische Kennziffer	Amt Sitz der Amtsverwaltung		Einwohner 6. 6. 1961	Wohnplatz		Einwohner 6. 6. 1961	Post- leit- zahl	Postort bei Orten ohne Postanstalt
	Amt	Gem.		amtsfreie Gemeinde	amtsangehörige Gemeinde			
49	184	Sülfeld	2 404	Schulbusch	Hsgr.	36	2361	Schlamersdorf
				Seebrook	Hof	12	2361	Schlamersdorf
				Seedorf	Dorf	239	2361	Schlamersdorf
				mit Tiergarten	Hof	.	2361	Schlamersdorf
				Seekamp	Dorf	71	2361	Berlin
				Stadtbek	teilweise Hsgr.	4	2321	Bredenbek
				Stauung	Hsgr.	27	2361	Berlin
				Steinhorst	Hof	5	2361	Berlin
				Tensfelderau	teilweise Hsgr.	10	2361	Schlamersdorf
				Weitewelt	Hsgr.	38	2361	Schlamersdorf
				Borstel	Strsdlg.	589	2061	
				Borstelerbaum	Hsgr.	11	2061	Borstel
				Borsteler Ziegelei	Hsgr.	11	2061	Borstel
				Holm	Hof	46	2061	Borstel
				Prehnsorst	Hsgr.	37	2061	Borstel
				Tbc-Forschungsinstitut Schloß Borstel	Hsgr.	309	2061	Borstel
				mit Tuberkulosekranken- haus Borstel	Krkhs.	.	2061	Borstel
				Vierthof	Hof	27	2061	Sülfeld
				Sülfeld	Kirchd.	958	2061	
				Kasseburg	Hsgr.	57	2061	Sülfeld
Pannstedt	Hsgr.	7	2061	Sülfeld				
Petersfelde	Hsgr.	47	2061	Sülfeld				
Schlutup	Hsgr.	8	2061	Sülfeld				
Sülfelder Moor	Hof	5	2061	Sülfeld				
Sülfeldertannen	Hsgr.	47	2061	Sülfeld				
Sülfelderweide	Hsgr.	10	2061	Sülfeld				
Tönningstedt	Dorf	235	2061					
50	214	Trappenkamp	1 734	Trappenkamp	Sdlg.	1 734	2351	
52		Traventhal	3 069					
	111	Altengörs	235	Altengörs	Dorf	235	2361	
	201	Bahrenhof	262	Bahrenhof	Strsdlg.	262	2061	Bünsdorf
				mit Fuhlenpott	Hsgr.	.	2061	Bünsdorf
				Hohelucht	Hsgr.	.	2061	Bünsdorf
				Mönchteich	teilweise Hsgr.	.	2061	Havighorst
				Rögen	teilweise Hsgr.	.	2061	Wakendorf
				Schwarzensahl	Hsgr.	.	2061	Bünsdorf
	124	Bühnsdorf	276	Bühnsdorf	Dorf	257	2061	
				Mönchteich	teilweise Hsgr.	14	2061	Havighorst
				Söhren	Hof	5	2061	Bühnsdorf
	203	Dreggers	73	Dreggers	Dorf	73	2061	Bünsdorf
	149	Klein Gladebrügge	346	Christianshof	Hsgr.	80	2360	Bad Segeberg
				Himphamp	Bwhs.	7	2361	Mielsdorf
				Klein Gladebrügge	Dorf	228	2360	Bad Segeberg
				Mielsdorf, Ziegelei	Ziegl.	31	2361	Mielsdorf
	156	Mielsdorf	121	Mielsdorf	Dorf	114	2361	
				Scheidekrug	Hof	7	2360	Bad Segeberg
	161	Neuengörs	256	Neuengörs	Kirchd.	256	2361	
	177	Söhren	183	Herrenbranden	teilweise Hsgr.	11	2401	Rehorst
				Söhren	Dorf	172	2361	Geschendorf
	182	Stubben	134	Stubben	Dorf	134	2361	

Statistische Kennziffer	Amt <i>Sitz der Amtsverwaltung</i>		Einwohner 6. 6. 1961	Wohnplatz		Einwohner 6. 6. 1961	Post- leit- zahl	Postort bei Orten ohne Postanstalt
	Amt	Gem.		amtsfreie Gemeinde	amtsangehörige Gemeinde			
189		Traventhal	371	Herrenmühle <i>teilweise</i>	Hsgr.	15	2361	Schwissel
				Tegelbek	Hof	5	2361	Traventhal
				Traventhal	Dorf	332	2361	
				<i>mit</i> Traventhal, Landgestüt	Hsgr.	.	2361	Traventhal
				Traventhal, Siedlung	Sdlg.	19	2361	Traventhal
192		Wakendorf I	355	Lohsack	Hof	7	2061	Sühlen
				Vogelsang	Höfe	15	2361	Wakendorf I
				Wakendorf I	Dorf	333	2061	
195		Weede	457	Steinbek	Dorf	112	2361	Geschendorf
				Weede	Dorf	345	2360	Bad Segeberg
55		Ulzburg <i>in Ulzburg</i>	9 543					
112		Alveslohe	1 670	Alveslohe	Dorf	907	2081	
				<i>mit</i> Auf dem Felde	Ortstl.	.	2081	Alveslohe
				Hörn	Ortstl.	.	2081	Alveslohe
				Auf der Höhe	Hsgr.	9	2081	Alveslohe
				Beckershof	Hsgr.	28	2081	Alveslohe
				Brunskamp	Hsgr.	23	2081	Alveslohe
				Drosselbusch	Hof	7	2081	Alveslohe
				Fischerwehr	Hsgr.	134	2081	Alveslohe
				Hellerholz	Hsgr.	30	2081	Alveslohe
				Hoffnung	Dorf	174	2081	Alveslohe bzw. Bilsen
				Im Busch	Hsgr.	19	2081	Alveslohe
				Im Rösch	Höfe	55	2081	Alveslohe
				Kaden	Gut	146	2081	Alveslohe
				Kadener Abbauten	Hsgr.	10	2086	Ellerau
				Kleinrösch	Hsgr.	15	2081	Alveslohe
				Kückenmoor	Haus	4	2081	Alveslohe
				Möschchen	Hof	6	2081	Alveslohe
				Pinndiek	Hsgr.	65	2081	Alveslohe
				Pumpkies	Hof	5	2081	Alveslohe
				Schäferei	Hsgr.	17	2081	Alveslohe
Wierenhorst	Hsgr.	16	2081	Alveslohe				
125		Ellerau	1 409	Ellerau	Dorf	1 409	2086	
				<i>mit</i> Tanneneck	Ortstl.	.	2085 2086	Quickborn bzw. Ellerau
134		Götzberg	226	Charlottenhain	Hof	7	2359	Götzberg
				Düvelsbarg	Hsgr.	35	2359	Götzberg
				Götzberg	Dorf	152	2359	
				Stegelkamp	Hsgr.	32	2359	Götzberg
143		Henstedt	2 825	Auf dem Diek	Hsgr.	9	2359	Henstedt
				Ellerrehm	Hof	5	2359	Henstedt
				Henstedt	Kirchd.	1 308	2359	
				Henstedterbaum	Hsgr.	8	2359	Henstedt
				Henstedt-Rhen	Sdlg.	1 383	2359	
				Henstedt-Wohld	Bhf. u. Hsgr.	56	2359	Henstedt
				Hohenhorst	Hof	4	2359	Henstedt
				Hoop	Hof	3	2359	Henstedt
				Hundsmoor (= Opn Hundsbarg)	Hof	3	2359	Henstedt
				Maschloh	Hof	5	2359	Henstedt
				Togenkamp	Höfe	17	2359	Henstedt
				Vogelsang	Hsgr.	24	2359	Henstedt

Statistische Kennziffer	Amt		Einwohner 6. 6. 1961	Wohnplatz		Einwohner 6. 6. 1961	Post- leit- zahl	Postort bei Orten ohne Postanstalt				
	Amt	Sitz der Amtsverwaltung amtsfreie Gemeinde amtsangehörige Gemeinde										
190		Ulzburg	2 729	Ulzburg	Randort	2 157	2359					
				Ulzburg-Süd	Bhf. u. Hsgr.	491	2359	Ulzburg				
				mit Birkenau	Hof	.	2359	Ulzburg				
				Drögeneck	Haus	.	2359	Ulzburg				
				Westerwohld	Strsdlg.	81	2359	Ulzburg				
193		Wakendorf II	684	Poggengröhlerdiek	Hsgr.	14	2359	Wakendorf II				
				Spann	Hof	6	2359	Wakendorf II				
				Speckel	Hof	5	2359	Wakendorf II				
				Wakendorf II	Dorf	641	2359					
				mit Braak	Hsgr.	.	2359	Wakendorf II				
				Mühlenweg	Hsgr.	.	2359	Wakendorf II				
				Rugenhorst	Hsgr.	.	2359	Wakendorf II				
				Sandberg	Hsgr.	.	2359	Wakendorf II				
				Wakendorfermoor	Hsgr.	18	2359	Wakendorf II				
58	191	Wahlstedt	4 142	Buchholz, Forsthaus								
				Exklave	Forsths.	11	2362	Wahlstedt				
				Fahrenkrug, Arsenal	Hsgr.	133	2361	Fahrenkrug				
				Hülsenberg	Gut	60	2362	Wahlstedt				
				Wahlstedt	Hptort	3 897	2362					
Waldesruh	Hsgr.	41	2362	Wahlstedt								
61	151	Wensin in Garbek	2 707	<i>Die oben bezeichnete Exklave liegt im gemeindefreien Gebiet Buchholz.</i>								
		Krems II	405	Albrechtshof	Hof	20	2361	Wensin				
				Altdorf	Haus	5	2361	Wensin				
				Fehrenwohld	Hsgr.	15	2361	Krems II				
				Göls	Hsgr.	38	2361	Wensin				
				Krems II	Dorf	97	2361					
				mit Lohof	Hof	.	2361	Krems II				
				Mittelsfelde	Hsgr.	34	2361	Krems II				
				Müssen	Gut	58	2361	Wensin				
				Obersöhren	Hsgr.	17	2361	Krems II				
				Scheidekate	Hof	3	2361	Wensin				
				Schlagberg	Hsgr.	14	2361	Wensin				
				Schnepel	Hsgr.	7	2361	Krems II				
				Schönböken	Hsgr.	22	2361	Krems II				
				Untersöhren	Hsgr.	20	2361	Krems II				
				Warderbrück	Hsgr.	22	2361	Warder				
				Wegekaten	Hsgr.	33	2361	Wensin				
160		Nehms	501	Brauner Hirsch	Hof	4	2361	Wensin				
				Freudenberg	Hsgr.	68	2361	Nehms				
				Grönwohld	Hsgr.	112	2361	Wensin bzw. Schlamersdorf				
								Hohlegruft teilweise	Hsgr.	14	2361	Wensin
								Hornbrook	Hsgr.	49	2361	Nehms
								Ihikamp	Hsgr.	7	2361	Nehms
								Kühlkamp	Höfe	24	2361	Nehms
								Lehmberg	Haus	6	2361	Wensin
								Muggesfelde	Restgut	51	2361	Nehms
								Muggesfelderheide	Hsgr.	48	2361	Tensfeld
								Muggesfeldermoor (= Moorkate)	Haus	4	2361	Tensfeld
								Nehms	Hsgr.	68	2361	
								Runderberg	Haus	6	2361	Nehms
								Vorholz	Höfe	17	2361	Tensfeld
								Voßberg	Hsgr.	16	2361	Tensfeld
								Ziegelkoppel	Hof	7	2361	Nehms

Statistische Kennziffer		Amt	Sitz der Amtsverwaltung	Einwohner 6. 6. 1961	Wohnplatz		Einwohner 6. 6. 1961	Post- leit- zahl	Postort bei Orten ohne Postanstalt					
Amt	Gem.	amtsfreie Gemeinde	amtsangehörige Gemeinde											
168		Rohlstorf		756	Christianental	Hof	13	2361	Quaal					
					Düsternbrook	Hof	8	2361	Quaal					
					Hexenberg	Hof	4	2361	Quaal					
					Immrade	Hof	8	2361	Quaal					
					Krögsberg	Höfe	52	2361	Quaal					
					Margaretenhof	Gut	89	2360	Bad Segeberg					
					Quaal	Dorf	232	2361						
					Rohlstorf	Gut	75	2361	Warder					
					Warder	Kirchd.	140	2361						
					Warderfelde	Höfe	28	2361	Warder					
					Wardersee, Siedlung	Sdlg.	107	2361	Warder					
					188		Travenhorst		284	Kamp	Gut	71	2361	Berlin
										Petersruh	Hof	21	2361	Gnissau
										Steenkrütz <i>teilweise</i>	Hsgr.	11	2361	Gnissau
Steinkate	Haus	5	2361	Gnissau										
Tewskoppel	Schule	6	2361	Gnissau										
Travenhorst	Dorf	60	2361	Gnissau										
Travenort	Gut	107	2361	Gnissau										
Viehkate	Haus	3	2361	Gnissau										
196		Wensin		761	Eckrade	Hof	16	2361	Wensin					
					Fährkate	Hof	7	2361	Wensin					
					Feldscheide	Hsgr.	60	2361	Wensin					
					Garbek	Dorf	475	2361	Wensin					
					Hüls	Hof	7	2361	Wensin					
					Paßopp	Hsgr.	4	2361	Wensin					
					Rote Kate	Hof	8	2361	Wensin					
					Sophienberg	Hsgr.	24	2361	Wensin					
					Taterborn	Hof	10	2361	Wensin					
					Wensin	Gut	150	2361						
					64		Wittenborn	<i>in Wittenborn</i>	2 807					
116	Bark		634											
116		Bark		634	Bark	Dorf	291	2361						
					Barkenholm	Hof	4	2361	Voßhöhlen					
					Bockhorn	Dorf	222	2361	Bark					
					Bockhorn, Forsthaus									
					Exklave	Forsths.	7	2359	Hartenholm					
					Schafhaus	Dorf	110	2361	Bark					
					<i>Die oben bezeichnete Exklave liegt im gemeindefreien Gebiet Buchholz.</i>									
123		Buchholz, Forstgutsbezirk		16	Enklaven im Forstgutsbezirk:			2362	Wahlstedt					
					Buchholz, Forsthaus	zu	Wahlstedt							
					Bockhorn, Forsthaus	zu	Bark							
					Glashütte, Forsthaus	zu	Heidmühlen							
					Glashütte, Kolonie	zu	Heidmühlen							
<i>siehe dort!</i>														
141		Hartenholm		1 083	Grubeleck	Hsgr.	18	2359	Hartenholm					
					Hahneneck	Hsgr.	72	2359	Hartenholm					
					Hartenholm	Dorf	869	2359						
					Schwarzeneck	Hsgr.	36	2359	Hartenholm					
					Vieh	Hof	12	2359	Struvenhütten					
					Voßhöhlen <i>teilweise</i>	Strsdlg.	54	2361						
					Waldgut	Hof	17	2359	Hartenholm					
					Waldhof	Hof	5	2359	Hartenholm					
					187		Todesfelde		665	Poggensahl	Hsgr.	11	2361	Todesfelde
Todesfelde	Kirchd.	573	2361											
Voßhöhlen <i>teilweise</i>	Strsdlg.	81	2361											
200		Wittenborn		409	Düwelshoop	Hsgr.	6	2361	Wittenborn					
					Wittenborn	Dorf	403	2361						

Statistische Kennziffer	Amt Sitz der Amtsverwaltung		Einwohner 6. 6. 1961	Wohnplatz		Einwohner 6. 6. 1961	Post- leit- zahl	Postort bei Orten ohne Postanstalt
	Amt	Gem.						
02	Borsfleth-Herzhorn in Herzhorn		5 006					
119	Blomesche Wildnis		1 161	Altendeich	Strsdlg.	100	2208	Glückstadt
				Am Rhin	Hsgr.	58	2208	Glückstadt
				An der Chaussee	Ortstl.	472	2209	Krempe
				Grill	Hof	5	2208	Glückstadt
				Neuendeich	Ortstl.	443	2209	
				Reinfeld	Hsgr.	45	2208	Glückstadt
				Sperforckenweg	Hsgr.	38	2209	Neuendeich
120	Borsfleth		887	An der Chaussee (= Buntenhof)				
				<i>Exklave in Blomesche Wildnis</i>				
					Hof	10	2208	Glückstadt
				Borsfleth	Kirchd.	541	2209	
				mit Borsfletherbüttel	Ortstl.	.	2209	Borsfleth
				Borsflethermühle	Windmü.	.	2209	Borsfleth
				Borsfletheraltendeich	Strsdlg.	125	2209	Borsfleth
				Borsflether Himmel	Hof	3	2209	Borsfleth
				Borsflether Hölle	Haus	2	2209	Borsfleth
				Borsfletherwisch	Hsgr.	44	2211	Kleinwisch
				Borsfletherwischdeich	Hsgr.	48	2211	Kleinwisch
				Eltersdorf	Strsdlg.	80	2209	Krempdorf
				Ivenfleth	Hsgr.	32	2209	Borsfleth
				Schwarzer Bär	Wirtshs.	2	2208	Glückstadt
132	Elskop		260	Elskop	Dorf	233	2209	Süderau
				Elskoperaltendeich	Hsgr.	27	2208	Glückstadt
133	Engelbrechtsche Wildnis		981	Am Deich	Hsgr.	63	2209	Herzhorn
				Am Herzhorner Rhin	Ortstl.	271	2208	Glückstadt
				An der Bahn	Hsgr.	33	2209	Herzhorn
				Bei der Mühle	Hsgr.	54	2209	Herzhorn
				Grillchaussee	Ortstl.	320	2208	Glückstadt
				Herrendeich	Strsdlg.	69	2209	Obendeich
				Herrenfeld	Hsgr.	77	2209	Obendeich
				Obendeich	Hsgr.	46	2209	
				Schwarzwasser	Hsgr.	33	2208	Glückstadt
				Stadtstraße teilweise	Hsgr.	15	2208	Glückstadt
142	Herzhorn		1 444	Bracke				
				<i>Exklave in Glückstadt</i>				
					Hsgr.	14	2208	Glückstadt
				Gehlensiel	Dorf	137	2201	Siethwende
				Herzhorn	Kirchd.	1 023	2209	
				mit Herzhornerdeich	Ortstl.	.	2209	Herzhorn
				Lesigfeld	Ortstl.	.	2209	Herzhorn
				Mühlendeich	Ortstl.	.	2209	Herzhorn
				Obendeich	Ortstl.	.	2209	
				Reichenreihe	Ortstl.	.	2209	Herzhorn
				Spletendamm	Ortstl.	.	2209	Herzhorn
				Landweg	Hsgr.	6	2209	Herzhorn
				Mittelfeld	Hsgr.	45	2209	Herzhorn
				Moorhufen	Höfe	37	2209	Herzhorn
				Stadtstraße teilweise	Hsgr.			
				<i>Exklave in Glückstadt</i>				
					Hsgr.	182	2208	Glückstadt
157	Krempdorf		273	Gehrhof				
				<i>Exklave in Süderau</i>				
					Hof	15	2209	Süderau
				Großkrempdorf	Dorf	150	2209	Krempdorf

Statistische Kennziffer		Amt amtstfreie Gemeinde	Sitz der Amtsverwaltung - amtsangehörige Gemeinde	Einwohner 6. 6. 1961	Wohnplatz		Einwohner 6. 6. 1961	Post- leit- zahl	Postort bei Orten ohne Postanstalt				
Amt	Gem.												
04		Breitenburg	in Breitenburg	4 805	Kleinkrempdorf	Dorf	71	2209	Krempdorf				
					Krempdorferaltendeich	Hsgr.	37	2208	Glückstadt				
	121				Breitenberg		164	Breitenberg	Kirchd.	164	2211		
	122				Breitenburg		1 217	Amönenhöhe	Haus	11	2210	Itzehoe	
								Breitenburg	Schloß	55	2211		
								Breitenburgerfähre	Hsgr.	7	2210	Itzehoe	
								Breitenburgerschleuse	Hsgr.	8	2211	Münsterdorf	
								Lehmkuhl	Hsgr.	30	2211	Breitenburg	
								Moorkate	Haus	7	2211	Westermoor	
								Nordoe	teilweise	Randort	1 082	2210	Itzehoe
								Osterholz		Gut	13	2211	Breitenburg
								Weinberg	teilweise	Hsgr.	4	2210	Itzehoe
								156	Kollmoor		64	Kollmoor	Strsdlg.
	161				Kronsmoor		241	Kronsmoor	Dorf	241	2211		
	172				Moordiek		170	An der Chaussee	Hsgr. u. Wirtshs.	55	2211	Breitenberg	
								Moordiek	Dorf	93	2211	Breitenberg	
								Tütigmoor	Hsgr.	11	2211	Breitenberg	
								unbenannte Wohnplätze		11			
								173	Moordorf		44	Hübek	Hof
				Meierhaus	Hof	5	2211	Westermoor					
				Moordorf	Strsdlg.	33	2211	Westermoor					
176	Münsterdorf		1 264	Münsterdorf	Randort	991	2211						
				Nordoe	teilweise	Randort	273	2210	Itzehoe				
				<i>Bei dem zu Münsterdorf gehörenden Teil von Nordoe handelt es sich um mehrere Exklaven, die im Gebiet des überwiegend zur Gemeinde Breitenburg gehörenden Wpl. Nordoe liegen.</i>									
181	Oelixdorf		1 324	Charlottenberg	Exklave	Hsgr.	19	2210	Itzehoe				
				Charlottenhöhe		Krkhs.	86	2210	Itzehoe				
				Eichtal	Exklave	Hsgr.	4	2210	Itzehoe				
				Friedrichsholz		Forsths.	3	2210	Itzehoe				
				Kaiserberg, Kurhaus		Krkhs.	97	2210	Itzehoe				
				Neuhof	Exklave	Hof	23	2210	Itzehoe				
				Oelixdorf		Dorf	993	2211					
				Osterhof	Exklave	Hof	36	2210	Itzehoe				
				Voßkate	Exklave	Hsgr.	40	2210	Itzehoe				
				Weinberg	teilweise	Hsgr.	23	2210	Itzehoe				
				<i>Die Exklaven liegen im Gebiet der Gemeinde Breitenburg nördl. der Stör.</i>									
				205	Westermoor		317	Westermoor	Dorf	317	2211		
				07	Brokstedt	in Brokstedt	2 244	124	Brokstedt		1 288	Brokstedt	Kirchd.
	Brokstedtfeld	Hof	7					2351	Brokstedt				
	Butterkamp	Hof	5					2351	Brokstedt				
	Krim	Hof	4					2351	Brokstedt				
	Mittelhof	Hof	5					2351	Brokstedt				
	Rotensande	Hsgr.	21					2351	Brokstedt				
	Ludwigshöhe	Hof	7					2351	Brokstedt				
	Sibbersdorf	Hsgr.	36					2351	Brokstedt				
134	Fitzbek		335					Fitzbek	Dorf	329	2211		
								Karlshöhe	Haus	6	2211	Rade	

Statistische Kennziffer		Amt	Sitz der Amtsverwaltung		Einwohner 6. 6. 1961	Wohnplatz		Einwohner 6. 6. 1961	Post- leit- zahl	Postort bei Orten ohne Postanstalt
Amt	Gem.		amtsfreie Gemeinde	amtsangehörige Gemeinde						
	197		Sarlhusen		422	Kleinsarlhusen	Dorf	40	2351	Willenscharen
						Papiermühle	Hsgr.	12	2351	Sarlhusen
						Sarlhusen	Dorf u. Gut	370	2351	
	208		Willenscharen		199	Willenscharen	Dorf	199	2351	
10	135		Glückstadt, Stadt		12 331	Glückstadt	Stadt	12 331	2208	
13			Heiligenstedten in Heiligenstedten		3 763					
	116		Bekdorf		103	Bekdorf	Dorf	97	2211	Kleve
						Bekdorferriep	Hof	6	2211	Kleve
	117		Bekhof		41	Bekhof	Strsdlg.	22	2211	Heiligenstedten
						Bekmoor	Hof	10	2211	Heiligenstedten
						Hollgrube	Hof	3	2211	Kleve
						Wichelweg	Hsgr.	6	2211	Heiligenstedten
	118		Bekmünde		279	Bekmünde	Dorf	262	2211	Heiligenstedten
						Büchsenkate	Wirtshs.	13	2213	Wilster
						Schadendorf	Hof	4	2213	Wilster
	139		Heiligenstedten		1 267	Heiligenstedten	Kirchd.	961	2211	
						Julianka	Hsgr.	257	2211	Heiligenstedten
						mit Juliankaholz	Kreis- kinderheim	.	2211	Heiligenstedten
						Ottenhof	Hof	25	2211	Heiligenstedten
						Sandweg	Hsgr.	24	2211	Heiligenstedten
	140		Heiligenstedtenerkamp		385	Heiligenstedtenerkamp	Dorf	375	2211	Kremperheide
						Landwehr				
						Exklave in Heiligen- stedten	Hsgr.	10	2211	Kremperheide
	144		Hodorf		245	Brokreihe teilweise	Hsgr.	22	2211	Kremperheide
						Fettenhenne	Hof	7	2211	Neuenkirchen
						Herfart	Dorf	76	2211	Kremperheide
						Hodorf	Dorf	126	2211	Neuenkirchen
						mit Deicherde	Hsgr.	.	2211	Neuenkirchen
						Hörn	Hsgr.	10	2211	Kremperheide
						Im Felde	Hof	4	2211	Kremperheide
	148		Huje		256	Huje	Dorf	256	2211	
	155		Kleve		369	Hinterm Berge	Hsgr.	53	2211	Kleve
						Hofweg	Hsgr.	50	2211	Kleve
						Kleve	Dorf	266	2211	
	162		Krummendiek		98	Krummendiek	Kirchd.	79	2211	Kleve
						Luxbrücke	Hof	7	2211	Kleve
						Marschhof	Hof	12	2211	Kleve
	174		Moorhusen		102	Moorhusen	Dorf	102	2211	Vorderneuendorf
	183		Oldendorf		529	Holzhof	Hof	3	2211	Oldendorf
						Blügendorf	Hof	5	2211	Heiligenstedten
						Oldendorf	Dorf	516	2211	
						Striebel	Hof	5	2211	Oldendorf
						mit Neuhof	Hof	.	2211	Oldendorf
	190		Rahde		89	Krummendiek	Gut	14	2211	Kleve
						Rhade	Dorf	75	2211	Kleve
16			Hennstedt in Hennstedt		1 474					
	141		Hennstedt		536	Hennstedt	Kirchd.	502	2211	
						Kamerun	Hsgr.	16	2211	Hennstedt
						Seelust	Hsgr. u. Ziegl.	18	2211	Hennstedt

Statistische Kennziffer	Amt <i>Sitz der Amtsverwaltung</i>		Wohnplatz	Einwohner 6. 6. 1961	Post- leit- zahl	Postort bei Orten ohne Postanstalt	
	amtsfreie Gemeinde	amtsangehörige Gemeinde					Einwohner 6. 6. 1961
167	Lockstedt	238	Lockstedt Springhoe <i>teilweise</i>	Dorf Gut	180 58	2211 2211	Lockstedt
187	Poyenberg	359	Joachimsquelle Poyenberg	Wirtshs. Dorf	9 350	2351 2351	Meezen
189	Rade	154	Rade <i>mit Karolinental</i>	Dorf Gut	154 .	2211 2211	Rade
200	Silzen	158	Silzen	Dorf	158	2351	
207	Wiedenborstel	29	Wiedenborstel Waldhütten, Forsthaus	Gut Forsths.	21 8	2356 2351	Innien Meezen
22	Hohenaspe <i>in Hohenaspe</i>	4 276					
126	Christinenthal	117	Christinenthal	Strsdlg.	117	2211	Reher
129	Drage	335	Drage <i>mit Brömsenknöll</i> Drage, Forsthaus Dragerborn Ellernbrook Hansch Haus Drage Schäferei Stammhof Tiergarten Wischof	Dorf Hsgr. Forsths. Hsgr. Hof Hsgr. Hof Hsgr. Gut Hsgr. Hsgr.	117 . 5 11 8 89 12 42 17 14 20	2211 2211 2211 2211 2211 2211 2211 2211 2211 2211 2211	Hohenaspe Hohenaspe Hohenaspe Hohenaspe Hohenaspe Hohenaspe Hohenaspe Hohenaspe Hohenaspe Kaaks Hohenaspe
138	Hadenfeld	119	Hadenfeld	Dorf	119	2211	
145	Hohenaspe	1 056	Hohenaspe <i>mit Burendahl</i> Hohenasperfeld <i>mit Heidkate</i> Margaretenburg Rolloh	Kirchd. Sdlg. Höfe Hof Hof Hof	1 037 . 19 . . .	2211 2211 2211 2211 2211 2211	Hohenaspe Kaaks Hohenaspe Hohenaspe Hohenaspe
150	Kaaks	300	Eversdorf Kaaks Kaaksburg Saaren	Dorf Dorf Hsgr. Hof	62 174 55 9	2211 2211 2211 2211	Kaaks Kaaks Kaaks
151	Kaisborstel	81	Kaisborstel	Strsdlg.	81	2216	Schenefeld
170	Looft	325	Katstelle Looft Schönbek Teichkate unbenannte Wohnplätze	Hsgr. Dorf Hsgr. Hof	21 272 14 6 12	2211 2211 2211 2211	Hohenaspe Hohenaspe Hohenaspe Hohenaspe
171	Mehlbek	370	Bahrenhoop Hörsten Mehlbek <i>mit Mehlbek, Gut</i> Mehlbek, Siedlung Muldsberg Steinörtchen	Hof Hsgr. Dorf Gut Sdlg. Hsgr. Hsgr.	7 17 323 . . 6 17	2211 2216 2211 2211 2211 2211 2211	Huje Schenefeld Huje Huje Huje Huje
184	Ottenbüttel	345	Ottenbüttel Stahfast Westermühlen	Dorf Hsgr. Dorf	321 12 12	2211 2211 2211	Ottenbüttel Ottenbüttel
185	Peissen	314	Helenenhof Peissen Peissenerpohl	Hof Dorf Hsgr.	10 227 77	2351 2351 2351	Peissen Peissen



Statistische Kennziffer	Amt <i>Sitz der Amtsverwaltung</i>		Einwohner 6. 6. 1961	Wohnplatz		Einwohner 6. 6. 1961	Post- leit- zahl	Postort bei Orten ohne Postanstalt
	Amt	Gem.		amtsfreie Gemeinde	amtsangehörige Gemeinde			
186		Pöschendorf	212	Breitenfelde	Hsgr.	34	2216	Schenefeld
				Hohenesch	Hsgr.	23	2216	Schenefeld
				Holzbaum	Hof	4	2216	Schenefeld
				Klindt	Hof	8	2216	Schenefeld
				Pöschendorf	Dorf	143	2216	Schenefeld
191		Reher	702	Reher	Dorf	673	2211	
				Viehorn	Höfe	29	2211	Reher
25		Horst <i>in Horst (Holstein)</i>	4 914					
146		Hohenfelde	968	Dauenhof <i>teilweise</i>	Dorf	80	2201	
				Glindhof	Hof	8	2201	Hohenfelde
				Halenbrook	Strsdlg.	47	2201	Dauenhof
				Helle	Hsgr.	3	2203	Horst
				Hörn	Hsgr.	13	2201	Hohenfelde
				Hohenfelde	Kirchd.	630	2201	
				<i>mit Glindesmoor</i>	Ortstl.	.	2201	Hohenfelde
				Niederreihe	Höfe	122	2201	Hohenfelde
				Oberreihe	Höfe	46	2201	Hohenfelde
				Uhlenflucht	Hof	12	2201	Hohenfelde
				Wisch	Hof	7	2201	Hohenfelde
147		Horst (Holstein)	3 946	Busch	Höfe	15	2200	Elmshorn
				Dannwisch	Hof	17	2203	Horst
				Dovenmühlen	Hsgr.	57	2203	Horst
				Eichenhof	Hof	4	2203	Horst
				Fiefhusen	Hsgr.	36	2203	Horst
				Hackelshörn	Höfe	8	2203	Horst
				Hahnenkamp	Ortstl.	565	2200	
				Harzhoe	Haus	11	2203	Horst
				Heisterende	Ortstl.	200	2203	Horst
				Himmel	Wirtshs.	7	2203	Horst
				Hinterm Holz	Hsgr.	63	2203	Horst
				Horst	Hptort	2 169	2203	
				Horst, Bahnhof	Ortstl.	138	2203	Horst
				Horstheide	Ortstl.	285	2203	Horst bzw.
							2201	Sparrieshoop
				Horstmühle	Hof u. Wasswk.	8	2203	Horst
				Horstmoor	Höfe	33	2203	Horst
				Horstreihe	Höfe	36	2203	Horst
				Lindenkamp	Hof	5	2203	Horst
				Lüningshof	Hsgr.	54	2203	Horst
				Moordiek	Hsgr.	52	2203	Horst
				Nutzwedel	Hof	11	2203	Horst
				Panzerberg	Hsgr.	33	2200	Elmshorn
				Rusch	Hof	5	2203	Horst
				Schloburg	Hsgr.	95	2203	Horst
				Schönmoor <i>teilweise</i>	Hsgr.	15	2203	Horst
				Torfmoor	Sdlg.	11	2203	Horst
				Ziegelei	Sdlg.	13	2203	Horst
28	149	Itzehoe ,Stadt	36 861	Itzehoe	Stadt	36 581	2210	
				<i>mit Edendorf</i>	Stadtntl.	.	2211	Itzehoe-Edendorf
				Itzehoer Klosterhof	Stadtntl.	.	2210	
				Kaiserberg	Stadtntl.	.	2210	
				Kratt	Stadtntl.	.	2210	
				Lübscherbrunnen	Stadtntl.	.	2210	

Statistische Kennziffer	Amt <i>Sitz der Amtsverwaltung</i>		Einwohner 6. 6. 1961	Wohnplatz		Einwohner 6. 6. 1961	Post- leit- zahl	Postort bei Orten ohne Postanstalt
	Amt	Gem.		amtsfreie Gemeinde	amtsangehörige Gemeinde			
				Sude	Stadttl.	.	2210	
				Tegelhörn	Stadttl.	.	2210	
				Wellenkamp	Stadttl.	.	2210	
				Basten	Hsgr.	11	2210	Itzehoe
				Blauer Lappen	Hsgr.	21	2210	Itzehoe
				Bökenberg	Hsgr.	20	2210	Itzehoe
				Klosterbrunnen	Haus	4	2210	Itzehoe
				Klosterholz	Hsgr.	17	2210	Itzehoe
				Pünstorf	Hsgr.	84	2210	Itzehoe
				Schmabek	Gut	20	2210	Itzehoe
				Stormsteich	Hof	6	2210	Itzehoe
				Trotzenburg	Forsths. u. Hsgr.	41	2210	Itzehoe
				Twiedtberge	Hsgr.	51	2211	Itzehoe-Edendorf
				Vorderholz	Hof	5	2210	Itzehoe
31		Kellinghusen-Land in Kellinghusen	3 234					
	113	Aufer	173	Aufer	Strsdlg.	147	2211	Wittenbergen
				Kaiserhof	Hof	10	2211	Wittenbergen
				Kleinkaiserhof	Hof	7	2211	Wittenbergen
				Mückenbusch	Hof	9	2211	Wittenbergen
	143	Hingstheide	105	Hingstheide	Strsdlg.	105	2211	Wulfsmoor
	175	Mühlenbarbek	299	Hoffnung	Hof	4	2211	Mühlenbarbek
				Lukdeel	Bwhs.	3	2217	Kellinghusen
				Mühlenbarbek	Dorf	280	2211	
				Neumühlen	Hsgr.	12	2211	Mühlenbarbek
	182	Oeschebüttel	179	Hollenbek	Hof	9	2211	Oeschebüttel
				Oeschebüttel	Dorf	127	2211	
				Springhoe <i>teilweise</i>	Hsgr.	12	2211	Lockstedt
				Wrack	Hsgr.	31	2211	Oeschebüttel
	188	Quarnstedt	375	Quarnstedt	Dorf	375	2211	
	194	Rosdorf (Holstein)	269	Karlshof	Hsgr.	13	2211	Rosdorf
				Rosdorf	Dorf	256	2211	
	199	Siebenecksknöll	92	Knöll	Strsdlg.	44	2211	Wulfsmoor
				Knöllerdamm	Hsgr.	48	2211	Wulfsmoor
	203	Störkathen	80	Störkathen	Dorf	80	2211	Rosdorf
	211	Wittenbergen	218	Moorrege	Hsgr.	41	2211	Wittenbergen
				Wittenbergen	Dorf	177	2211	
	212	Wrist	1 194	Dammhof	Hof	17	2211	Wrist
				Freudental	Hsgr.	65	2211	Wrist
				Heidrehm	Hsgr.	26	2211	Wrist
				Stellau	Kirchd.	274	2211	Wrist
				Weidenhof	Hof	14	2211	Wrist
				Wittenkamp	Hof	8	2211	Wrist
				Wrist	Dorf	782	2211	
				Wurth	Hsgr.	8	2211	Wrist
	213	Wulfsmoor	250	Großmeierhaus	Hof	24	2211	Wulfsmoor
				Kleinmeierhaus	Hof	17	2211	Wulfsmoor
				Wulfsmoor	Dorf	209	2211	
34	152	Kellinghusen, Stadt	6 986	Kellinghusen	Stadt	6 986	2217	
37		Kollmar in Klein Kollmar	2 990					
	137	Groß Kollmar	789	Am Deich <i>teilweise</i>	Hsgr.	23	2201	Klein Kollmar

Statistische Kennziffer	Amt Sitz der Amtsverwaltung		Einwohner 6. 6. 1961	Wohnplatz		Einwohner 6. 6. 1961	Post- leit- zahl	Postort bei Orten ohne Postanstalt
	Amt	amtsfreie Gemeinde amtsangehörige Gemeinde						
				Auf dem Ort	Hsgr.	37	2209	Steindeich
				Bielenberg	Ortstl.	187	2209	
				Deichreihe	Hsgr.	49	2209	Steindeich
				Fielhöhe	Hsgr.	5	2209	Bielenberg
				Große Kirchreihe <i>teilweise</i>	Hsgr.	34	2201	Klein Kollmar
				Kehrweg <i>teilweise</i>	Hsgr.	18	2201	Klein Kollmar
				Schleuer	Ortstl.	132	2209	Bielenberg bzw. Obendeich
				Schulstraße <i>teilweise</i>	Ortstl.	31	2201	Klein Kollmar
				Steindeich	Ortstl.	159	2209	
				Strohdeich <i>teilweise</i>	Ortstl.	100	2209	Sushörn
				Sushörn	Hsgr.	14	2209	
154		Klein Kollmar	1 053	Am Steig <i>teilweise</i>	Hsgr.	4	2201	Klein Kollmar
				Kehrweg <i>teilweise</i>	Hsgr.	24	2201	Klein Kollmar
				Kleinerweg	Hsgr.	11	2201	Neuendorf
				Kollmar	Kirchd.	718	2201	Klein Kollmar
				<i>mit Am Deich teilweise</i>	Ortstl.	.	2201	Klein Kollmar
				Große Kirchreihe <i>teilweise</i>	Ortstl.	.	2201	Klein Kollmar
				Kleine Kirchreihe	Ortstl.	.	2201	Klein Kollmar
				Neuerweg	Ortstl.	.	2201	Klein Kollmar
				Schulstraße <i>teilweise</i>	Ortstl.	.	2201	Klein Kollmar
				Langenbrook	Hsgr.	30	2201	Klein Kollmar
				Langenhals	Strsdlg.	102	2201	Neuendorf
				Moorhusen <i>teilweise</i>	Ortstl.	80	2201	Neuendorf
				Strohdeich <i>teilweise</i>	Ortstl.	84	2209	Sushörn
178		Neuendorf b. Elmshorn	1 148	Am Steig <i>teilweise</i>	Hsgr.	16	2201	Klein Kollmar
				Bauerweg	Hsgr.	62	2201	Neuendorf
				Datendorf	Hsgr.	6	2201	Neuendorf
				Daten	Hsgr.	18	2201	Neuendorf
				Fleien	Ortstl.	178	2201	Neuendorf
				<i>mit Büssendeich</i>	Hsgr.	.	2201	Neuendorf
				Müggendeich	Hsgr.	.	2201	Neuendorf
				Kronsnest	Ortstl.	112	2201	Neuendorf
				Kuhle	Hsgr.	61	2201	Klein Kollmar
				Lühhüserdeich	Ortstl.	104	2201	Klein Kollmar
				<i>mit Hörn</i>	Hsgr.	.	2201	Klein Kollmar
				Moorhusen <i>teilweise</i>	Hsgr.	52	2201	Neuendorf
				Neuendorf	Kirchd.	536	2201	
				<i>mit Dorfreihe</i>	Ortstl.	.	2201	Neuendorf
				Dünnereihe	Ortstl.	.	2201	Neuendorf
				Silkendeich	Hsgr.	3	2201	Neuendorf
40	158	Krempe, Stadt	2 513	Krempe	Stadt	2 513	2209	
43	164	Lägerdorf	3 954	Lägerdorf	Hptort	3 954	2211	
46		Lockstedter Lager <i>in Hohenlockstedt</i>	5 815					
	168	Hohenlockstedt	4 692	Bücken	Dorf	147	2214	Hohenlockstedt
				<i>mit Bückener Lohmühle</i>	Hsgr.	.	2214	Hohenlockstedt
				Elisenhof	Hof	7	2217	Kellinghusen
				Heidhof	Hof	2	2217	Kellinghusen
				Hohenfiert	Dorf	105	2214	Hohenlockstedt
				Hungriger Wolf	Dorf	119	2211	Schlotfeld
				<i>mit Holsteinerwald</i>	Forsths.	.	2211	Schlotfeld

Statistische Kennziffer		Amt	Sitz der Amtsverwaltung	Einwohner 6. 6. 1961	Wohnplatz		Einwohner 6. 6. 1961	Post- leit- zahl	Postort bei Orten ohne Postanstalt
Amt	Gem.	amtsfreie Gemeinde	amtsangehörige Gemeinde						
					Hohenlockstedt				
					<i>teilweise</i>	Hptort	3 864	2214	
					Ridders	Dorf	247	2214	Hohenlockstedt
					mit Neubücken	Hsgr.	.	2214	Hohenlockstedt
					Schierenwald	Forsths.	4	2211	Lockstedt
					Springhoe	Dorf	197	2214	Hohenlockstedt
169		Lohbarbek		477	Hohenlockstedt				
					<i>teilweise</i>	Hptort	245	2214	
					Lohbarbek	Dorf	232	2211	
198		Schlotfeld		294	Amönewarte	Hsgr.	38	2211	Schlotfeld
					Großösau	Hsgr.	18	2211	Schlotfeld
					Kleinösau	Hsgr.	45	2211	Schlotfeld
					Rotenmühlen	Hsgr.	25	2211	Schlotfeld
					Schlotfeld	Dorf	105	2211	
					Winseldorfermühle	Hsgr.	63	2211	Winseldorf
210		Winseldorf		352	Hohenlockstedt				
					<i>teilweise</i>	Hptort	8	2214	
					Winseldorf	Dorf	344	2211	
49		Neuenbrook	in Neuenbrook	4 453					
114		Bahrenfleth		691	Bahrenflethemoor	Hsgr.	7	2211	Kremperheide
					Bahrenflethersandweg (= Bummel)	Hsgr.	12	2211	Brokreihe
					Brokreihe <i>teilweise</i>	Dorf	111	2211	
					Fieffhusen	Hsgr.	18	2211	Kleinwisch
					Großbahrenfleth	Dorf	52	2211	Neuenkirchen
					Großwisch	Dorf	77	2211	Kleinwisch
					Hohenweg	Hsgr.	17	2209	Krempe
					Kätnerdeich	Hsgr.	18	2211	Neuenkirchen
					Kleinbahrenfleth	Dorf	37	2211	Neuenkirchen
					Kleinwisch	Hsgr.	33	2211	
					Kuhdamm	Hsgr.	14	2211	Neuenkirchen
					Neuenkirchen	Kirchd.	235	2211	
					Uhrendorferdeich	Hsgr.	22	2211	Kleinwisch
					Uhrendorferweg	Hsgr.	33	2211	Neuenkirchen
					Taterkrug	Haus	5	2211	Kremperheide
127		Dägeling		735	Bockwisch	Hsgr.	51	2211	Kremperheide
					Dägeling	Dorf	401	2211	
					Dägeling, Siedlung	Sdlg.	221	2211	Dägeling
					Tannenheim	Sdlg.	5	2211	Dägeling
					Wellenberg	Hsgr.	57	2211	Dägeling
136		Grevenkop		314	Audeich	Hsgr.	20	2209	Süderau
					Grevenkop	Dorf	68	2209	Steinburg
					Grevenkoperriep	Dorf	115	2209	Krempe
					Muchelndorf <i>teilweise</i>	Hsgr.	97	2209	Steinburg
					Schmerland	Hof	5	2209	Krempe
					Übersteig.	Hsgr.	9	2209	Krempe
159		Kremperheide		994	Kremperheide	Dorf	994	2211	
160		Krempermoor		215	Achtermoor	Hsgr.	19	2211	Kremperheide
					Benthalm	Hof	5	2211	Kremperheide
					Hörn	Hsgr.	23	2211	Neuenkirchen
					Krempermoor	Dorf	168	2211	Kremperheide

Statistische Kennziffer	Amt Sitz der Amtsverwaltung		Einwohner 6. 6. 1961	Wohnplatz		Einwohner 6. 6. 1961	Post- leit- zahl	Postort bei Orten ohne Postanstalt	
	Amt	Gem.		amtsfreie Gemeinde	amtsangehörige Gemeinde				
177		Neuenbrook	737	Muchelndorf <i>teilweise</i>	Hsgr.	19	2209	Steinburg	
				Neuenbrook	Kirchd.	718	2211		
				<i>mit</i> Neuenbrook-Ost	Ortstl.	.	2211		Neuenbrook
				Neuenbrook-West	Ortstl.	.	2211		Neuenbrook
193		Rethwisch	767	Kirchweg	Sdlg.	258	2211	Rethwisch	
				Rethwisch	Dorf	398	2211		
				Schinkel	Hsgr.	111	2211	Lägerdorf	
52		Sankt Margarethen <i>in Sankt Margarethen</i>	2 960						
125		Büttel	709	Altenkoog	Hsgr.	19	2211	Büttel	
				Büttel	Dorf	523	2211		
				Kuhlen	Strsdlg.	90	2211	Flethsee	
				Nordbüttel	Strsdlg.	70	2211	Büttel	
				Tütermoor	Höfe	7	2211	Büttel	
130		Ecklak	550	Ackenboe	Strsdlg.	75	2211	Ecklakerhörn	
				Brokreihe	Hsgr.	21	2211	Landscheide	
				Ecklak	Strsdlg.	193	2211		
				<i>mit</i> Ecklakerkloster	Hsgr.	.	2211	Ecklak	
				Ecklak-Austrich	Strsdlg.	32	2211	Ecklakerhörn	
				Ecklakerhörn	Strsdlg.	79	2211		
				Kanalstrich	Hsgr.	24	2211	Landscheide	
				Seedorf	Strsdlg.	126	2211	Flethsee	
163		Kudensee	298	Fieffusen	Hsgr.	16	2211	Kudensee	
				Kudensee	Dorf	268	2211		
				Sushörn	Hsgr.	14	2211	Flethsee	
166		Landscheide	455	Flethsee	Strsdlg.	306	2211		
				Landscheide	Dorf	52	2211		
				Nordbünge	Strsdlg.	27	2211	Landscheide bzw. Flethsee	
				Sankt Margareten, Bahnhof	Bhf.	14	2211	Flethsee	
				Wetterndorf	Strsdlg.	56	2211	Landscheide	
196		Sankt Margarethen	948	Osterbünge	Strsdlg.	119	2211	Sankt Margarethen	
				Sankt Margarethen	Kirchd.	638	2211		
				<i>mit</i> Heideducht	Ortstl.	.	2211	Sankt Margarethen	
				Kirchducht	Ortstl.	.	2211	Sankt Margarethen	
				Scheelenkuhlen	Hsgr.	19	2211	Sankt Margarethen	
				Stuven	Strsdlg.	172	2211	Sankt Margarethen	
55		Sommerland <i>in Sommerland</i>	2 577						
112		Altenmoor	329	Altenmoor	Strsdlg.	130	2201	Neuendorf	
				Bullendorf	Dorf	199	2200	Elmshorn	
153		Kiebitzreihe	640	Bekenreihe	Hsgr.	80	2201	Siethwende	
				Kiebitzreihe	Kirchd.	469	2201		
				Wischreihe	Strsdlg.	91	2201	Siethwende	
201		Sommerland	875	Berghof	Hof	5	2201	Siethwende	
				Brunsholt	Dorf	69	2201	Siethwende	
				Grönland	Dorf	188	2201	Siethwende	
				Kamerland	Dorf	88	2201	Siethwende	
				Kamerlanderau	Hsgr.	24	2201	Siethwende	
				Kamerlanderdeich	Hsgr.	5	2209	Herzhorn	
				Lesigfeld	Höfe	17	2201	Siethwende	
				Schönmoor <i>teilweise</i>	Hsgr.	7	2203	Horst	

Statistische Kennziffer	Amt <i>Sitz der Amtsverwaltung</i>		Einwohner 6. 6. 1961	Wohnplatz		Einwohner 6. 6. 1961	Post- leit- zahl	Postort bei Orten ohne Postanstalt											
	Amt	Gem.		amtsfreie Gemeinde	amtsangehörige Gemeinde														
204	Süderau		733	Siethwende	Dorf	148	2201												
				Sommerland	Dorf	324	2201	Siethwende											
				<i>mit</i> Dückermühle	Ortstl.	.	2201	Siethwende											
				Kamerlanderabtei	Ortstl.	.	2201	Siethwende											
				Sommerlanderriep	Hsgr.	.	2209	Süderau											
				Deicherde	Hof	2	2209	Süderau											
				Steinburg	Dorf	267	2209												
				Süderau	Dorf	268	2209												
				Süderauerdorf	Dorf	193	2209	Süderau											
				Süderauerriep	Hof	3	2209	Süderau											
58	Wewelsfleth	<i>in Wewelsfleth</i>	3 074																
115	Beidenfleth		962	Beidenfleth	Kirchd.	552	2211												
				Beidenfletherriep	Hsgr.	68	2211	Beidenfleth											
				Beidenflether Uhrendorf	Dorf	120	2211	Beidenfleth											
				Dodenkopp	Hsgr.	23	2211	Hochfeld											
				Fockendorf	Dorf	56	2211	Beidenfleth											
				Großkampen	Strsdlg.	73	2211	Beidenfleth											
				Kleinkampen <i>teilweise</i>	Hsgr.	28	2211	Beidenfleth											
				Neumühlen	Hsgr.	42	2211	Hochfeld											
				Brokdorf	Kirchd.	431	2211												
				<i>mit</i> Brokdorferhafen	Ortstl.	.	2211	Brokdorf											
Brokdorferlandscheide	Hsgr.	31	2211	Hochfeld															
Dörferdeich	Hsgr.	31	2211	Brokdorf															
123	Brokdorf		836	Großarentsee	Strsdlg.	108	2211	Sankt Margarethen											
				Kleinarentsee	Strsdlg.	57	2211	Sankt Margarethen											
				Osterende	Ortstl.	126	2211	Brokdorf											
				Peuser	Hsgr.	18	2211	Brokdorf											
				Siethwende	Hsgr.	34	2211	Brokdorf											
				Außendeich	Höfe	17	2211	Wewelsfleth											
				Beesen	Hsgr.	26	2211	Wewelsfleth											
				Großwisch	Dorf	70	2211	Wewelsfleth											
				Hollerwettern	Dorf	110	2211	Wewelsfleth											
				Kleinwisch	Hsgr.	35	2211	Wewelsfleth											
Landscheide	Hsgr.	5	2211	Hochfeld															
Roßkopp	Hsgr.	32	2211	Wewelsfleth															
Störort	Hsgr.	9	2211	Wewelsfleth															
206	Wewelsfleth		1 276	Wewelsfleth	Kirchd.	934	2211												
				<i>mit</i> Dammducht	Hsgr.	.	2211	Wewelsfleth											
				Wewelsflether Uhrendorf	Hsgr.	38	2211	Wewelsfleth											
				61	Wilster-Land	<i>in Wilster</i>	2 762	Aebtissinwisch	Dorf	102	2211								
												111	Dammfleth	565	Auf dem Breuel	Hsgr.	9	2211	Hochfeld
															Dammfleth	Dorf	151	2213	Wilster
															Hochfeld	Dorf	141	2211	
															Kleinkampen <i>teilweise</i>	Hsgr.	19	2211	Beidenfleth
															Neufeld	Hsgr.	56	2213	Wilster
															Poßfeld <i>teilweise</i>	Hsgr.	15	2213	Wilster
Rotenmeer	Strsdlg.	83	2211												Hochfeld				
Stadtfeld	Sdlg.	91	2213												Wilster				
165	Landrecht		178												Landrecht	Strsdlg.	178	2213	Wilster
				<i>mit</i> Am Steindamm	Hsgr.	.	2213	Wilster											
				Auf der Horst	Hsgr.	.	2211	Hockeboe											
				Bischof	Hsgr.	.	2213	Wilster											

Statistische Kennziffer		Amt	Sitz der Amtsverwaltung		Einwohner 6. 6. 1961	Wohnplatz	Einwohner 6. 6. 1961	Post- leit- zahl	Postort bei Orten ohne Postanstalt					
Amt	Gem.		amtsfreie Gemeinde	amtsangehörige Gemeinde										
179		Neuendorf b. Wilster		586	Hove <i>teilweise</i>	Hsgr.	.	2211	Hackeboe					
					Kasenort <i>teilweise</i>	Hsgr.	.	2213	Wilster					
					Kleinhackeboe	Hsgr.	.	2213	Wilster					
					Achterhörn	Strsdlg.	53	2211	Aebtissinwisch					
					Averfleth <i>teilweise</i>	Strsdlg.	136	2211	Ecklakerhörn					
					Goldbogen	Hsgr.	12	2211	Hackeboe					
					Hackeboe <i>teilweise</i>	Dorf	163	2211						
					Hinterneuendorf	Strsdlg.	96	2211						
					Hove <i>teilweise</i>	Hsgr.	2	2211	Hackeboe					
					Stadtmoor	Hsgr.	9	2211	Aebtissinwisch					
					Vorderneuendorf	Dorf	115	2211						
					180		Nortorf		912	Averfleth <i>teilweise</i>	Strsdlg.	25	2211	Ecklakerhörn
										Diekdorf	Hsgr.	48	2213	Wilster
										Duckunder	Hsgr.	11	2211	Ecklakerhörn
Dwerfeld	Hsgr.	28	2213	Wilster										
Hackeboe <i>teilweise</i>	Höfe	11	2211											
Kuskoppermoor	Hsgr.	17	2213	Wilster										
Nortorf	Strsdlg.	125	2211	Landscheide										
Poßfeld <i>teilweise</i>	Strsdlg.	55	2213	Wilster										
Rehburg	Hof	5	2213	Wilster										
Rehweg	Höfe	22	2213	Wilster										
Rumfleth	Dorf	450	2213	Wilster										
Salat	Strsdlg.	13	2213	Wilster										
Schotten	Dorf	102	2213	Wilster										
195		Sachsenbande		195						Dückerstieg	Wirtshs.	6	2211	Hackeboe
					Hackeboe <i>teilweise</i>	Dorf	17	2211						
					Krützfleth	Höfe	11	2211	Hinterneuendorf					
					Sachsenbande	Dorf	161	2211	Hinterneuendorf					
202		Stördorf		224	Honigfleth	Dorf	101	2213	Wilster					
					Katen									
					<i>Exklave in Landrecht mit Am Ritt</i>	Dorf	68	2213	Wilster					
						Hof	.	2213	Wilster					
					Kasenort <i>teilweise</i>	Hsgr.	.	2213	Wilster					
					Stördorf	Dorf	55	2213	Wilster					
					Stördorf	Dorf	55	2213	Wilster					
64	209	Wilster, Stadt		4 914	Wilster	Stadt	4 914	2213						

## 46 Kreis Stormarn

Sitz der Kreisverwaltung: Bad Oldesloe

Statistische Kennziffer		Amt	Sitz der Amtsverwaltung	Einwohner 6. 6. 1961	Wohnplatz		Einwohner 6. 6. 1961	Post- leit- zahl	Postort bei Orten ohne Postanstalt				
Amt	Gem.	amtsfreie Gemeinde	amtsangehörige Gemeinde										
01	111	Ahrensburg, Stadt		21 178	Ahrensburg	Stadt	18 521	2070					
					Am Hagen, Siedlung	Sdlg.	301	2070	Ahrensburg				
					Beimoor	Strsdlg.	283	2070	Ahrensburg				
					mit Beimoor, Forsthaus	Forsths.	.	2070	Ahrensburg				
					Hofkamp	Hof	.	2070	Ahrensburg				
					Hagen, Waldgut	Sdlg.	1 301	2070	Ahrensburg				
					Kremerberg	teilweise Hsgr.	227	2071					
					mit Gartenholz	Hsgr.	.	2070	Ahrensburg				
					Stellmoor	Gut	156	2070	Ahrensburg				
					Vierbergen	teilweise Hsgr.	31	2070	Ahrensburg				
					Wulfsdorf	Dorf	358	2070	Ahrensburg				
					mit Wulfsdorferhof	Gut	.	2070	Ahrensburg				
					Lindenhof	teilweise Hsgr.	.	2071	Hoisbüttel				
					04	129	Grabau	in Bad Oldesloe	5 726	Grabau	Dorf	506	2061
Grabau, Bahnhof	Bhf.	2	2061	Grabau									
Hoherdamm	Hsgr.	49	2061	Grabau									
Klingberg	Haus	12	2061	Tralau									
Schäferei	Sdlg.	19	2061	Grabau									
Sennhütte	Hsgr.	26	2061	Grabau									
Söhren	Hof	8	2061	Grabau									
160	Meddewade		304	Buerholz						Hof	6	2060	Bad Oldesloe
				Düpenau						teilweise Hsgr.	9	2060	Bad Oldesloe
				Meddewade						Dorf	289	2061	
164	Neritz		215	Floggensee						Hsgr.	11	2061	Neritz
				Neritz						Dorf	195	2061	
				Schnortschimmel						Hof	9	2061	Neritz
170	Pölit		526	Herrenhof						Gut	22	2061	Rohlfshagen
				Krumbek	teilweise Hsgr.	31	2061	Barkhorst					
				Ohldörp	Hsgr.	56	2061	Pölit					
				Pölit	Dorf	387	2061						
				Pölitfeld	Hsgr.	23	2061	Pölit					
				Schwienköben	teilweise Dorf	7	2061	Schulenburg					
176	Rethwisch		774	Altenweide	Ortstl.	20	2060	Bad Oldesloe					
				mit Altenweide	Hsgr.	.	2060	Bad Oldesloe					
				Frauenholz	Ortstl.	32	2061	Rethwischdorf					
				mit Frauenholz	Gut	.	2061	Rethwischdorf					
				Kleinboden	Ortstl.	111	2061	Groß Boden					
				mit Kleinboden	Dorf	.	2061	Groß Boden					
				Rethwischdorf	Ortstl.	344	2061						
				mit Rethwischdorf	Kirchd.	.	2061						
				Pächterkate	Haus	.	2061	Rethwischdorf					
				Steensrade	Ortstl.	49	2061	Rethwischdorf					
				mit Steensrade	Hsgr.	.	2061	Rethwischdorf					
				Tralauerholz	Ortstl.	35	2061	Rethwischdorf					
				mit Butze	Hsgr.	.	2061	Rethwischdorf					
				Tralauerholz	Gut	.	2061	Rethwischdorf					
Treuholz	Ortstl.	183	2061										
mit Auf dem Höven	Hsgr.	.	2061	Treuholz									
Fuhlenpott	Hsgr.	.	2061	Bühnsdorf									
Kiefholz	Hsgr.	.	2061	Treuholz									
Treuholz	Gut	.	2061	Treuholz									



Statistische Kennziffer		Amt	Sitz der Amtsverwaltung	Einwohner 6. 6. 1961	Wohnplatz		Einwohner 6. 6. 1961	Post- leit- zahl	Postort bei Orten ohne Postanstalt					
Amt	Gem.	amtsfreie Gemeinde	amtsangehörige Gemeinde											
177		Rethwischfeld		637	Rethwischfeld	Strsdlg.	637	2060	Bad Oldesloe					
					mit Düpenau teilweise	Hsgr.	.	2060	Bad Oldesloe					
					Ohldörp	Hsgr.	.	2060	Bad Oldesloe					
					Ölmühle	Hsr.	.	2060	Bad Oldesloe					
					Rehkoppel	Hsgr.	.	2060	Bad Oldesloe					
					Rethwisch, Forsthaus	Forsths.	.	2060	Bad Oldesloe					
					Rethwischhöhe	Hsgr.	.	2060	Bad Oldesloe					
					Rethwischhof	Dorf	.	2061						
					Rethwischmühle	Hsgr.	.	2060	Bad Oldesloe					
					Ritzen	Hsgr.	.	2060	Bad Oldesloe					
					Steinkamp	Hsgr.	.	2060	Bad Oldesloe					
					178		Rohlfshagen		250	Buddikate	Hsgr.	9	2061	Rohlfshagen
										Butz (= Sensenmühle)	Hsgr.	4	2071	Tremsbüttel
Ecke	Hsgr.	29	2061	Rohlfshagen										
Kupfermühle teilweise	Hsgr.	8	2071	Tremsbüttel										
Müssen	Hsgr.	6	2061	Rohlfshagen										
Rohlfshagen	Dorf	188	2061											
mit Rohlfshagen, Bahnhof	Bhf. u. Hsgr.	.	2061	Rohlfshagen										
Rohlfshagen, Gut	Gut	.	2061	Rohlfshagen										
Rohlfshagen, Ziegelei	Hsgr.	.	2061	Rohlfshagen										
Wurth	Hof	.	2061	Rohlfshagen										
Rümwiese	Haus	2	2061	Rohlfshagen										
Vogelsang	Haus	4	2061	Rohlfshagen										
179		Rümpel		582	Buckhorn	Haus	3	2071	Tremsbüttel					
					Klinken (= Höltenklinken)	Dorf	134	2061	Rümpel					
					Rümpel	Dorf	440	2061						
					Sensenmühle	Haus	5	2071	Tremsbüttel					
180		Schlamersdorf		211	Schlamersdorf	Dorf	211	2061						
182		Schulenburg		371	Hohenholz	Gut	38	2061	Schulenburg					
					Kretholz	Hsgr.	3	2061	Schulenburg					
					Schmachthagen	Dorf	173	2061						
					Schulenburg	Gut	42	2061						
					Schulenburgfeld	Hsgr.	47	2061	Schulenburg					
					Schwiengköben teilweise	Dorf	68	2061	Schulenburg					
183		Sehmsdorf		206	Düpenau teilweise	Hsgr.	11	2060	Bad Oldesloe					
					Neusehmsdorf	Hsgr.	62	2061	Sehmsdorf					
					Sehmsdorf	Dorf	133	2061						
191		Sühlen		184	Alte Mühle	Hof	4	2061	Sühlen					
					Kupfermühle	Wassmü. u. Hsgr.	13	2061	Sühlen					
					Sühlen	Dorf	167	2061						
195		Tralau		844	Heidick	Hsgr.	17	2061	Tralau					
					Klingenbrook	Hof	8	2061	Tralau					
					Neverstaven	Gut	104	2061	Tralau					
					Nütschau	Dorf	180	2061						
					Tralau	Dorf	335	2061						
					Vinzier	Dorf	200	2061						
07	114	Bad Oldesloe, Stadt		15 988	Altfresenburg	Gut	156	2061						
					Am Poggensee	Sdlg.	16	2061	Poggensee					
					Bad Oldesloe	Stadt	14 760	2060						
					Blumendorf	Gut	137	2060	Bad Oldesloe					

Statistische Kennziffer		Amt	Sitz der Amtsverwaltung		Wohnplatz	Einwohner 6. 6. 1961	Post- leit- zahl	Postort bei Orten ohne Postanstalt	
Amt	Gem.		amtsfreie Gemeinde	amtsangehörige Gemeinde					Einwohner 6. 6. 1961
					Glinde I	Sdlg.	40	2061	Grabau
					Glinde II	Sdlg.	49	2061	Grabau
					Kneeden	Hsgr. u. Forsths.	35	2061	Steinfelderhude
					Neufresenburg	Sdlg.	96	2061	
					Poggensee	Dorf	125	2061	
					Schadehorn	Sdlg.	163	2061	Neufresenburg
					mit Fresenburg, Bahnhof	Bhf.	.	2061	Neufresenburg
					Seefeld	Dorf	194	2061	
					mit Freiweide (= Dornkaten)	Hof	.	2060	Bad Oldesloe
					Wolkenwehe	Dorf	217	2061	
10	116		Bargteheide	5 730	Bargteheide	Randort	5 702	2072	
					Langenhorst	Hsgr.	28	2071	Hammoor
13			Bargteheide-Land in Bargteheide	5 828					
	115		Bargfeld-Stegen	1 114	Bargfeld	Dorf	634	2061	
					Bargfelderrögen	Hsgr.	72	2061	Bargfeld
					Binnenhorst	Hof	6	2061	Bargfeld
					Bornhorst	Hsgr.	23	2061	Bargfeld
					Gräberkate	Gut	39	2061	Bargfeld
					mit Broklande	Hof	.	2061	Bargfeld
					Rastleben	Hof	.	2061	Bargfeld
					Grastwiete	Hsgr.	8	2061	Bargfeld
					Hohlenriem	Haus	12	2061	Bargfeld
					Schierenhorst	Haus	10	2061	Bargfeld
					Stegen	Gut	108	2061	Bargfeld
					mit Rotenmoor	Krkhs.	.	2061	Bargfeld
					Stegenerhude	Hsgr.	34	2061	Bargfeld
					Tonnenteich	Hsgr.	69	2061	Bargfeld
					Viertbruch	Hsgr.	99	2061	Bargfeld
123			Delingsdorf	679	Delingsdorf	Dorf	644	2071	
					mit Lohe	Ortstl.	.	2071	Delingsdorf
					Wiebüschen	Ortstl.	.	2071	Delingsdorf
					Kremerberg teilweise	Hsgr. u. Ziegl.	9	2071	
					Windberg	Hof	26	2071	Delingsdorf
125			Elmenhorst	974	Bäkmüssen	Hsgr.	26	2061	Elmenhorst
					Bargerhorst	Hsgr.	23	2061	Elmenhorst
					Elmenhorst	Dorf	581	2061	
					Fahrenhorst	Hof	2	2061	Elmenhorst
					Hohenbergen	Hof	7	2061	Elmenhorst
					Hüls	Hsgr.	5	2061	Elmenhorst
					Ilk	Hsgr.	13	2061	Elmenhorst
					Manhagen	Hof	21	2070	Ahrensburg
					Mönkenbrook	Dorf	138	2061	Elmenhorst
					Neunteich	Hsgr.	30	2061	Elmenhorst
					Papenborn	Hof	3	2061	Elmenhorst
					Querblöken	Hof	6	2061	Elmenhorst
					Regelstelle	Hsgr.	19	2061	Elmenhorst
					Rokshorst	Haus	3	2061	Elmenhorst
					Scheidekate	Hsgr.	11	2061	Elmenhorst
					Schwienshagen	Haus	4	2061	Elmenhorst
					Siebenbergen	Hsgr.	68	2061	Elmenhorst
					Steinklinken	Hsgr.	14	2061	Elmenhorst

Statistische Kennziffer	Amt Sitz der Amtsverwaltung		Einwohner 6. 6. 1961	Wohnplatz		Einwohner 6. 6. 1961	Post- leit- zahl	Postort bei Orten ohne Postanstalt
	Amt	Gem.		amtsfreie Gemeinde	amtsangehörige Gemeinde			
126			372	Fischbek	Dorf	372	2061	
138			485	Gerkenfelde	Höfe	26	2071	Hammoor
				Hammoor	Dorf	459	2071	
148			555	Hambergen	Hof	8	2061	Bargfeld
				Hartwigsahl	Hsgr.	36	2061	Bargfeld
				Hohenhorst	Hsgr.	33	2072	Bargtheide
				Jersbek	Gut	79	2072	Bargtheide
				Jersbek, Allee	Dorf	111	2072	Bargtheide
				Langereihe	Dorf	214	2072	Bargtheide
				Meierhof	Hof	14	2072	Bargtheide
				Oberteich	Hsgr.	31	2072	Bargtheide
				Schlutup	Hsgr.	29	2072	Bargtheide
150			142	Klein Hansdorf	Dorf	142	2071	Timmerhorn
165			376	Gräberkate	Hsgr.	15	2061	Bargfeld
				Nienwohld	Dorf	329	2061	
				Nienwohldrögen	Hsgr.	32	2061	Elmenhorst
193			160	Timmerhorn	Dorf	160	2071	
196			971	Beektwiete	Hsgr.	25	2071	Tremsbüttel
				Fischbekermoor	Hof	8	2071	Tremsbüttel
				Grünengrase	Haus	6	2071	Tremsbüttel
				Horst	Hsgr.	54	2071	Tremsbüttel
				Kupfermühle teilweise	Hsgr.	2	2071	Tremsbüttel
				Rehbrook	Hsgr.	27	2071	Tremsbüttel
				Sattenfelde	Dorf	211	2071	Tremsbüttel
				Tremsbüttel	Dorf	565	2071	
				mit Vorburg	Ortstl.	.	2071	Tremsbüttel
				Twiete	Hsgr.	50	2071	Tremsbüttel
				Wulfskuhle	Hsgr.	23	2071	Tremsbüttel
16			5 472	Barsbüttel in Barsbüttel				
118			3 043	Barsbüttel	Randort	3 043	2000	
188			421	Stellau	Dorf	421	2000	Hamburg-Rahlstedt
189			1 004	Stenwarde	Dorf	315	2051	
				Stenwarde, Siedlung	Sdlg.	689	2051	Stenwarde
200			1 004	Willinghusen	Dorf	1 004	2000	
19			3 823	Bünningstedt in Bünningstedt				
121			2 206	Bramkamp	Sdlg.	69	2071	Bünningstedt
				Bünningstedt	Dorf	257	2071	
				Bünningstedt, Abdeckerei	Abdeck.	15	2071	Bünningstedt
				Daheim-Heimgarten	Sdlg.	1 047	2071	Bünningstedt
				Hornaue	Hsgr.	9	2071	Hoisbüttel
				Kremerberg teilweise	Hsgr.	28	2071	
				Rehagen	Sdlg.	165	2071	Timmerhorn
				Schäferdresch	Sdlg.	246	2071	Timmerhorn
				Steenhop	Hsgr.	108	2071	Bünningstedt
				Timmerhorn	Sdlg.	262	2071	Timmerhorn
146			1 617	Hoisbüttel	Randort	870	2071	
				Hunnau	Hof	10	2071	Hoisbüttel
				Laberg	Hsgr.	14	2071	Hoisbüttel
				Lehmkuhlen	Hsgr.	54	2071	Hoisbüttel
				Lindenhof teilweise	Hsgr.	15	2071	Hoisbüttel
				Lottbek	Ortstl.	644	2071	Hoisbüttel
				Rotwegen	Hof	10	2071	Hoisbüttel

Statistische Kennziffer		Amt amtsfreie Gemeinde amtsangehörige Gemeinde	Sitz der Amtsverwaltung Einwohner 6. 6. 1961	Wohnplatz		Einwohner 6. 6. 1961	Post- leit- zahl	Postort bei Orten ohne Postanstalt
Amt	Gem.							
22		Glinde <i>in Glinde</i>	10 181					
	128	Glinde	6 738	Glinde <i>mit</i> Wiesenfeld Karolinenhof	Randort Ortstl. Hof	6 735 . 3	2056 2056 2057	Glinde Reinbek
	142	Havighorst bei Reinbek	641	Domhorst Havighorst	Gut Dorf	32 609	2000 2051	Hamburg-Billstedt
	167	Oststeinbek	2 802	Oststeinbek	Randort	2 802	2000	
25	134	Großhansdorf	6 015	Großhansdorf <i>mit</i> Großhansdorf Schmalenbeck	Randort Ortstl. Ortstl.	6 015 . .	2070 2070 2070	Großhansdorf Großhansdorf
28	140	Harksheide	10 544	Harksheide	Randort	10 544	2000	
31		Lütjensee <i>in Lütjensee</i>	4 027					
	131	Grönwohld	960	Dwerkatzen <i>teilweise</i> Grönwohld <i>mit</i> Drahtmühle Grönwohldhof Papierholz <i>teilweise</i>	Dorf Dorf Ortstl. Ortstl. Ortstl.	24 902 . . .	2071 2071 2071 2071 2071	Grönwohld Grönwohld Grönwohld
	133	Großensee	1 017	Hoheleuchte Roter Hahn Steenern Glashütte <i>teilweise</i> Großensee Großensee, Wasserwerk Heidberg Hintern See Pfefferberg Sandberg Schierholzkate Schwarzekate Siekerberg <i>teilweise</i>	Hof Hsgr. Hsgr. Hsgr. Dorf Wasswk. Hsgr. Hsgr. Hsgr. Hof Hsgr. Haus Hsgr.	14 7 13 17 749 6 23 90 95 7 18 2 10	2071 2071 2071 2071 2071 2071 2071 2071 2071 2071 2071 2071 2071	Grönwohld Grönwohld Grönwohld Rausdorf Großensee Großensee
	159	Lütjensee	2 050	Am Karpfenteich Am Mönchsteich Dwerkatzen <i>teilweise</i> Finkhorsterberg Fürstenkatzen <i>teilweise</i> Kranika Kuckucksberg Lütjensee <i>mit</i> Bollmoor Lütjensee, Dampfziegelei Schleushörn Schloßberg Seebergen Voßkate	Hsgr. Hsgr. Dorf Hsgr. Hsgr. Hsgr. Hsgr. Dorf Ortstl. Ziegl. Hsgr. Wirtshs. Hsgr. Haus	17 21 217 12 4 11 44 1 634 . 26 12 5 41 6	2073 2073 2071 2071 2073 2073 2073 2073 2073 2073 2073 2071 2073 2073	Lütjensee Lütjensee Streng Lütjensee Lütjensee Lütjensee Lütjensee Lütjensee Lütjensee Lütjensee Großensee Lütjensee Lütjensee
34		Mollhagen <i>in Mollhagen</i>	3 738					
	117	Barkhorst	347	Barkhorst Krummbek <i>teilweise</i>	Dorf Gut	209 38	2061 2061	Barkhorst
	124	Eichede	684	Am Vieh Eichede Horst Krüh <i>teilweise</i>	Hof Kirchd. Hof Hsgr.	4 656 20 4	2071 2071 2071 2071	Eichede Eichede Eichede Eichede

Statistische Kennziffer		Amt Sitz der Amtsverwaltung		Wohnplatz	Einwohner 6. 6. 1961	Postleit-zahl	Postort bei Orten ohne Postanstalt		
Amt	Gem.	amtsfreie Gemeinde	amtsangehörige Gemeinde					Einwohner 6. 6. 1961	
	156		Lasbek, Dorf	292	Lasbek, Dorf	Dorf	292	2061	Lasbek
	157		Lasbek, Gut	234	Lasbek, Gut	Strsdlg.	234	2061	Lasbek
	163		Mollhagen	647	Mollhagen	Dorf	647	2071	
	166		Oetjendorf	244	Gölm <i>teilweise</i>	Hsgr.	22	2071	Oetjendorf
					Oetjendorf	Dorf	222	2071	
	185		Spreng	349	Brökerkate	Hof	3	2071	Spreng
					Buschkat	Hsgr.	37	2071	Spreng
					Dreikronen	Hsgr.	6	2071	Spreng
					Schattredder	Hsgr.	24	2071	Spreng
					Spreng	Dorf	272	2071	
					Steinrade	Hof	7	2071	Spreng
	194		Todendorf	941	Altenfelde	Hsgr.	68	2071	Todendorf
					Am Moor	Hsgr.	14	2000	Tangstedt
					Bornbrook	Hsgr.	11	2071	Todendorf
					Buchenwald	Hof	7	2071	Todendorf
					Fliegenberg	Hsgr.	27	2071	Todendorf
					Gölm <i>teilweise</i>	Hsgr.	79	2071	Todendorf
					Heeschtwiete	Hsgr.	63	2071	Todendorf
					Höltenklink	Hof	4	2071	Todendorf
					Hopfenberg	Hsgr.	14	2071	Todendorf
					Kalkkuhle	Hsgr.	43	2071	Todendorf
					Krummstück	Hsgr.	20	2071	Todendorf
					Mannhagen	Hsgr.	30	2071	Todendorf
					Mühlenteich	Hsgr.	17	2071	Todendorf
					Niekoppel	Hsgr.	76	2071	Todendorf
					Ochsenkoppel	Hsgr.	86	2071	Todendorf
					Okenrade	Hof	19	2071	Todendorf
					Papendiek	Hof	14	2071	Todendorf
					Pöhlswiese	Hsgr.	19	2071	Todendorf
					Rönnbaum	Hsgr.	66	2071	Todendorf
					Todendorf	Dorf	256	2071	
					Viehrägen	Hsgr.	8	2071	Todendorf
37	174		Reinbek, Stadt	10 806	Reinbek	Stadt	10 806	2057	
40			Reinfeld-Land <i>in Reinfeld</i>	3 659					
	119		Benstaben	151	Benstaben	Dorf	151	2061	
	132		Groß Barnitz	230	Groß Barnitz	Dorf	230	2061	
	135		Groß Wesenberg	190	Groß Wesenberg	Dorf	134	2061	
					Heerweg	Hsgr.	8	2067	Reinfeld
					Ketel	Hsgr.	9	2061	Groß Wesenberg
					Rosenhagen	Hsgr.	28	2061	Groß Wesenberg
					Redderschmiede	Hof	11	2061	Groß Wesenberg
	136		Hamberge	327	Hamberge	Kichd.	267	2401	
					Sandberg	Hsgr.	46	2401	Hamberge
					Sandhof	Hof	14	2401	Hamberge
	139		Hansfelde	292	Hansfelde	Dorf	199	2401	Hamberge
					Hohenleuchte	Hsgr.	20	2401	Hamberge
					Neddelstenhof	Hof	8	2401	Hamberge
					Poggenpohl	Hsgr.	65	2401	Hamberge
	141		Havighorst b. Bad Oldesloe	273	Altenweide	Hsgr.	14	2061	Havighorst
					Havighorst	Dorf	218	2061	
					Niendeel	Hsgr.	23	2061	Havighorst

Statistische Kennziffer		Amt	Sitz der Amtsverwaltung		Einwohner 6. 6. 1961	Wohnplatz		Einwohner 6. 6. 1961	Post- leit- zahl	Pastort bei Orten ohne Postanstalt
Amt	Gem.		amtsfreie Gemeinde	amtsangehörige Gemeinde						
						Rögen <i>teilweise</i>	Hsgr.	12	2061	Wakendorf
						Schüttenkaten <i>teilweise</i>	Hsgr.	6	2061	Havighorst
143			Heidekamp	263		Fleischgaffel	Hsgr.	13	2067	Reinfeld
						Heidekamp	Dorf	225	2067	Reinfeld
						Nachtkoppel	Haus	9	2067	Reinfeld
						Schuhwiese <i>teilweise</i>	Hsgr.	16	2067	Reinfeld
149			Klein Barnitz	91		Klein Barnitz	Dorf	91	2061	Groß Barnitz
151			Klein Schenkenberg	61		Klein Schenkenberg	Dorf	61	2061	Groß Schenkenberg
152			Klein Wesenberg	373		Heidberg	Hsgr.	34	2061	Klein Wesenberg
						Klein Wesenberg	Kirchd.	294	2061	
						Wesenberger Forsthof	Hof	8	2061	Klein Wesenberg
						Wesenbergerheide	Hsgr.	25	2061	Klein Wesenberg
						Wesenbergerhof	Hsgr.	12	2061	Klein Wesenberg
158			Lokfeld	159		Lokfeld	Dorf	139	2061	
						Lokfelder Heckkaten	Hsgr.	20	2061	Lokfeld
187			Steinfeld	287		Hohenkamp	Hof	17	2061	Steinfelderhude
						Schüttenkaten <i>teilweise</i>	Hsgr.	16	2061	Havighorst
						Steinfeld	Dorf	163	2061	
						Steinfelder Heckkaten	Hsgr.	20	2067	Reinfeld
						Steinfelderhude	Hsgr.	45	2061	
						Steinfelderwohld	Hof	26	2060	Bad Oldesloe
190			Stubbendorf	134		Bruhnkaten <i>teilweise</i>	Hsgr.	17	2067	Reinfeld
						Stubbendorf	Dorf	117	2067	Reinfeld
198			Westerau	828		Ahrensfelde	Dorf	69	2061	
						Fünfhausen	Hsgr.	9	2061	Westerau
						Scharberg	Hsgr.	26	2061	Trenthorst
						Stückendamm	Hsgr.	24	2061	Westerau
						Trenthorst	Gut	196	2061	
						Westerau	Dorf	355	2061	
						Wulmenau	Gut	149	2061	
43	175		Reinfeld (Holstein), Stadt	5 717		Altenfelde	Hsgr.	23	2067	Reinfeld
						Bruhnkaten <i>teilweise</i>	Hsgr.	4	2067	Reinfeld
						Dröhhorst	Hof	24	2067	Reinfeld
						Hasenkrug	Hsgr.	57	2067	Reinfeld
						Pasewerk	Hsgr.	31	2067	Reinfeld
						Poggenkamp	Hof	5	2067	Reinfeld
						Reinfeld	Stadt	5 362	2067	
						Reinfelder Heckkaten	Hsgr.	11	2067	Reinfeld
						Schuhwiese <i>teilweise</i>	Hsgr.	6	2067	Reinfeld
						Steinhof	Hof	35	2067	Reinfeld
						Travenhof	Hof	8	2067	Reinfeld
						Voßfelde	Gut	45	2067	Reinfeld
						Wedderkoppel	Hsgr.	74	2067	Reinfeld
						Weizenkoppel	Hsgr.	32	2067	Reinfeld
46	181		Schönningstedt	4 128		Bismarckquelle	Hsgr.	23	2055	Aumühle
						Büchschinken	Hsgr.	75	2051	Ohe
						Burgstall, Vorwerk	Hof	33	2051	Ohe
						Hahnenkoppel	Horsth.	2	2051	Ohe
						Ihnenpark	Sdlg.	593	2057	Reinbek
						Mühlenbek	Hsgr.	18	2051	Ohe
						Neuschönningstedt	Sdlg.	1 693	2051	
						Ohe	Dorf	460	2051	

Statistische Kennziffer		Amt	Sitz der Amtsverwaltung		Einwohner 6. 6. 1961	Wohnplatz		Einwohner 6. 6. 1961	Post- leit- zahl	Postort bei Orten ohne Postanstalt
Amt	Gem.		amtsfreie Gemeinde	amtsangehörige Gemeinde						
49	112	Siek	in Siek	5 934	Sachsenwaldau	Krkhs.	461	2051	Ohe	
					Schönau	Gut	64	2051	Ohe	
					Schönningstedt	Dorf	605	2051		
					Silk, Blockstelle	Bwhs.	17	2051	Schönningstedt	
					Silk, Vorwerk	Gut	25	2051	Schönningstedt	
					Silkerfeld	Hsgr.	28	2051	Schönningstedt	
					Uhlenbusch	Hof	31	2051	Ohe	
120	Braak	401	Ahrensburgerredder	Hsgr.	130	2071	Ahrensfelde			
			Ahrensfelde	Dorf	196	2071				
			Brauner Hirsch	Hsgr.	14	2071	Ahrensfelde			
			Dänenteich	Hof	17	2071	Ahrensfelde			
			Vierbergen	Sdlg.	139	2070	Ahrensburg			
			Birkenwiese	Hof	7	2071	Siek			
			Braak	Dorf	214	2000	Hamburg-Rahlstedt			
			Braakerkrug	Hof	6	2000	Hamburg-Rahlstedt			
			Braakermühle	Windmü.	24	2000	Hamburg-Rahlstedt			
			Höhenkamp	Hsr.	39	2000	Hamburg-Rahlstedt			
147	Hoisdorf	2 359	Ihlendiek	Hsgr.	45	2000	Hamburg-Rahlstedt			
			Lohe	Höfe	58	2000	Hamburg-Rahlstedt			
			Schwarzenberg	Hsr.	8	2000	Hamburg-Rahlstedt			
			Achtern Diek	Sdlg.	276	2071	Hoisdorf			
			Anschlag	Hsgr.	28	2071	Hoisdorf			
			Baggerkuhle	Sdlg.	292	2071	Hoisdorf			
			Baumkaten	Hsgr.	15	2071	Siek			
			Bornbek	Hsgr.	9	2073	Lütjensee			
			Fürstenhorst	Gut	30	2071	Oetjendorf			
			Fürstenkaten	teilweise Hsgr.	29	2073	Lütjensee			
			Fuhrwegen	Hsgr.	56	2073	Lütjensee			
			Hoisdorf	Dorf	1 209	2071				
			Kreuz	Haus	4	2071	Hoisdorf			
			Lunken	Hsgr.	11	2073	Lütjensee			
			Schierenplack	Sdlg.	213	2071	Hoisdorf			
			Schwarzenberg	Sdlg.	95	2071	Hoisdorf			
			Schwarzenbrook	Sdlg.	45	2071	Hoisdorf			
Siekerberg	teilweise Hsgr.	17	2071	Siek						
Viehkaten	Hsgr.	30	2071	Hoisdorf						
154	Kronshorst	238	Hahnenkaten	Hsgr.	15	2051	Ohe			
			Kronshorst	Dorf	223	2071				
155	Langelohe	232	Langelohe	Dorf	232	2071				
161	Meilsdorf	272	Fleischgaffel	Dorf	132	2071	Siek			
			Meilsdorf	Dorf	140	2071	Siek			
168	Papendorf	273	Dovenkamp	Sdlg.	28	2073	Lütjensee bzw. Papendorf			
			Papendorf	Dorf	237	2071				
			Papendorf, Schule	Schule	8	2071	Papendorf			
184	Siek	823	Birkenbusch, Heilanstalt	Krkhs.	7	2070	Ahrensburg			
			Grenzeck	Hsgr.	78	2071	Siek			
			Siek	Kirchd.	703	2071				
			Siekerberg	teilweise Hsgr.	26	2071	Siek			
			Siekerfeld	Hof	9	2071	Siek			

Statistische Kennziffer	Amt <i>Sitz der Amtsverwaltung</i>		Einwohner 6. 6. 1961	Wohnplatz		Einwohner 6. 6. 1961	Post- leit- zahl	Postort bei Orten ohne Postanstalt
	Amt	Gem.		amtsfreie Gemeinde	amtsangehörige Gemeinde			
186			840	Bismarckshöhe	Sdlg.	43	2000	Hamburg-Rahlstedt
				Höltigbaum	Sdlg.	71	2000	Hamburg-Rahlstedt
				Stapelfeld	Dorf	726	2000	Hamburg-Rahlstedt
52			5 870	Tangstedt <i>in Tangstedt</i>				
127			3 055	Glashütte	Randort	2 762	2000	
				Glasmoor, Gefängnis	Hsgr.	187	2000	Glashütte
				Hopfenweg, Siedlung	Sdlg.	106	2000	Glashütte
192			1 042	Bützberg	Hsgr.	25	2000	Tangstedt
				Fahrenhorst	Hsgr.	26	2000	Tangstedt
				Puckaff	Hsgr.	25	2000	Tangstedt
				Tangstedt	Kirchd.	948	2000	
				Wassermühle	Hsr.	18	2000	Tangstedt
201			1 033	Kringel	Hsgr.	31	2000	Wilstedt
				Wilstedt	Dorf	597	2000	
				Wilstedt, Siedlung	Sdlg.	397	2000	Tangstedt
				Wohldeck	Haus	8	2000	Tangstedt
203			740	Ehlersberg	Hsgr.	74	2061	Bargfeld
				Rade	Dorf	203	2061	Bargfeld
				Rethfurt	Gut	31	2061	Nahe
				Wiemerskamp	Dorf	284	2061	Bargfeld
				Wulksfelde	Gut u. Dorf	148	2000	Tangstedt
55			6 030	Trittau <i>in Trittau</i>				
130			399	Grande	Dorf	296	2071	
				Granderheide	Strsdlg.	103	2077	Trittau
137			298	Hahnheiderhof	Hof	7	2071	Hamfelde
				Hamfelde <i>teilweise</i>	Dorf	291	2071	
				<i>mit</i> Kupfermühle	Ortstl.	.	2071	Hamfelde
145			47	Hohenfelde	Dorf	47	2077	Trittau
153			195	Köthel <i>teilweise</i>	Dorf	195	2071	
172			167	Glashütte <i>teilweise</i>	Hsgr.	8	2071	Rausdorf
				Heinrichshof, Hof	Hof	3	2071	Rausdorf
				Lindenhof	Hof	5	2071	Rausdorf
				Rausdorf	Dorf	151	2071	
197			4 313	Am Karnaphof	Hof	5	2077	Trittau
				Am Wehl	Hsgr.	11	2077	Trittau
				Billtal	Haus	6	2077	Trittau
				Hahnheide	Forsths.	8	2077	Trittau-
				Papierholz <i>teilweise</i>	Hsgr.	3	2077	Grönwohld
				Sängerberg	Hof	5	2077	Trittau
				Trittau	Hptort	4 057	2077	
				<i>mit</i> Vorburg	Ortstl.	.	2077	Trittau
				Trittauerfeld	Strsdlg.	103	2077	Trittau
				<i>mit</i> Hoheluft	Hsgr.	.	2077	Trittau
				Köppenkatzen	Hsgr.	.	2077	Trittau
				Trittauerheide	Hsgr.	98	2077	Trittau
				Trittau, Oberförsterei	Forsths.	17	2077	Trittau
202			611	Forellenuau	Hof	16	2071	Witzhave
				Heidberg	Hsgr.	45	2071	Witzhave
				Heinrichshof, Gut	Gut	82	2071	Witzhave
				Witzhave	Dorf	468	2071	



Statistische Kennziffer		Amt	Sitz der Amtsverwaltung	Einwohner 6. 6. 1961	Wohnplatz		Einwohner 6. 6. 1961	Post- leit- zahl	Postort bei Orten ohne Postanstalt
Amt	Gem.	amtsfreie Gemeinde	amtsangehörige Gemeinde						
58		Zarpen	in Zarpen	3 263					
113		Badendorf		400	Badendorf	Dorf	382	2401	Badendorf
					Ekenhorst	Hof	4	2401	Badendorf
					Langenjahren	Hsgr.	6	2401	Badendorf
					Wendrade	Hof	8	2401	Badendorf
122		Dahmsdorf		110	Dahmsdorf	Dorf	107	2401	
					Manhagen	Hof	3	2067	Reinfeld
144		Heilshoop		484	Freiweide	Haus	10	2401	Heilshoop
					Hauberg	Strsdlg.	43	2401	Heilshoop
					Heilshoop	Dorf	427	2401	
					Neumühlen	Hsgr.	4	2401	Heilshoop
162		Mönkhagen		410	Krübbenberg	Hsgr.	27	2401	Langniendorf
					Langniendorf	Dorf	83	2401	
					Lehwerkswiese	Haus	3	2401	Mönkhagen
					Lütjenfelde	Hof	9	2401	Reinsbek
					Mönkhagen	Dorf	198	2401	
					Mönkhagen, Schule	Schule	2	2400	Lübeck
					Mönkhagen, Ziegelei	Haus	2	2401	Mönkhagen
					Neuhof	Hof	33	2401	Langniendorf
					Steinkoppel	Hsgr.	52	2401	Langniendorf
					Teichkate	Haus	1	2401	Mönkhagen
169		Pöhls		178	Pöhls	Dorf	164	2401	Rehhorst
					Pöhlserwohld	Hof	8	2401	Heilshoop
					Weberkate	Hof	6	2401	Heilshoop
171		Ratzbek		209	Eckernschmiede	Hsgr.	41	2067	Reinfeld
					Fliegenfelde	Hsgr.	37	2067	Reinfeld
					Ratzbek	Dorf	131	2067	Reinfeld
173		Rehhorst		437	Hamannsöhlen	Hsgr.	41	2401	Rehhorst
					Neukoppel	Hsgr.	17	2061	Havighorst
					Rehhorst	Dorf	328	2401	
					Voßkaten	Hsgr.	39	2067	Reinfeld
					Wormsbrook (= Rehhorsterteich)	Hsgr.	12	2401	Rehhorst
199		Willendorf		80	Herrenbranden <i>teilweise</i>	Hsgr.	2	2401	Rehhorst
					Stubbenkoppel	Wirtshs.	4	2067	Reinfeld
					Willendorf	Dorf	74	2401	Rehhorst
204		Zarpen		955	Zarpen	Kirchd.	899	2401	
					Zarpenerhof	Hof	42	2401	Zarpen
					Zarpenerwohld	Hsgr.	14	2401	Zarpen

# 47 Kreis Süderdithmarschen

Sitz der Kreisverwaltung: Meldorf

Statistische Kennziffer	Kirchspielslandgemeinde <sup>1</sup> kirchspielsfreie Gemeinde <sup>1</sup> kirchspielsangeh. Gemeinde	Sitz Einwohner 6. 6. 1961	Wohnplatz		Einwohner 6. 6. 1961	Post- leit- zahl	Postort bei Orten ohne Postanstalt
01	Albersdorf <i>in Albersdorf</i>	6 618					
111	Albersdorf	2 844	Albersdorf	Hptort	2 742	2243	Albersdorf
			Albersdorferfeld	Strsdlg.	41	2243	Albersdorf
			Brahmkamp	Hof	11	2243	Albersdorf
			Burwisch	Hof	1	2243	Albersdorf
			Riesewohld <i>teilweise</i>	Hsgr.	5	2241	Nordhastedt bzw. Röst
			Schlaa	Hsgr.	33	2243	Albersdorf
			Vierthof	Gut	11	2243	Albersdorf
112	Arkebek	227	Arkebek	Dorf	188	2243	
			Arkebekerfeld	Höfe	39	2243	Albersdorf
125	Bunsoh	491	Bunsoh	Dorf	352	2241	
			Bunsoherfeld	Strsdlg.	63	2241	Bunsoh
			Fischerhütte	Hsgr.	47	2241	Offenbüttel
			Westerau	Hsgr.	29	2241	Bunsoh
145	Immenstedt	121	Immenstedt	Dorf	121	2241	
146	Jützbüttel	107	Jützbüttel	Dorf	107	2241	
168	Offenbüttel	349	Dammsknöll	Dorf	53	2241	Offenbüttel
			Eckhorst	Hof	3	2241	Offenbüttel
			Heinkenstruck <i>teilweise</i>	Hsgr.	17	2241	Offenbüttel
			Hinrichshörn	Hsgr.	34	2211	Oldenbüttel
			Nordheide	Hsgr.	27	2241	Offenbüttel
			Offenbüttel	Dorf	215	2241	
171	Osterrade	383	Christianshütte	Dorf	69	2241	Wrohm
			Heinkenstruck <i>teilweise</i>	Hsgr.	32	2241	Offenbüttel
			Osterrade	Dorf	223	2241	
			Redder	Hof	4	2241	Wrohm
			Schormoor	Strsdlg.	55	2241	Wrohm
175	Röst	149	Ganzenbek	Hsgr.	9	2241	Röst
			Hollenborn	Hsgr.	9	2241	Röst
			Lichtenhof	Hsgr.	6	2241	Röst
			Röst	Dorf	125	2241	
179	Schafstedt	1 208	Dornweddel	Hof	6	2225	Schafstedt
			Dückerwisch	Strsdlg.	248	2225	Schafstedt
			Friedrichslust	Hof	11	2225	Schafstedt
			Hanroden	Strsdlg.	74	2225	Schafstedt
			Hohenhörn <i>teilweise</i>	Hsgr.	116	2225	Schafstedt
			Lurop	Hsgr.	5	2225	Schafstedt
			Nordholz	Hsgr.	80	2225	Schafstedt
			Rosenhof	Hsgr.	22	2225	Schafstedt
			Schafstedt	Dorf	628	2225	
			Schafstedterfeld	Hsgr.	14	2225	Schafstedt
			Telsenhof	Hof	4	2225	Schafstedt
181	Schrum	89	Schrum	Dorf	89	2241	Welmbüttel
183	Süderade	76	Niederweide				
			<i>Exklave in Osterrade</i>	Höfe	17	2241	Wrohm bzw. Offenbüttel
			Süderade	Dorf	59	2241	Wrohm
186	Tensbüttel	467	Tensbüttel	Dorf	450	2241	
			Tensbüttelerfeld	Strsdlg.	17	2241	Tensbüttel
191	Wennbüttel	107	Wennbüttel	Dorf	107	2243	Albersdorf

1) Vergleiche "Erläuterungen zum Wohnplatzverzeichnis" im Anhang

Statistische Kennziffer	Kirchspielslandgemeinde <sup>1</sup> kirchspielsfreie Gemeinde <sup>1</sup> kirchspielsangeh. Gemeinde	Sitz Einwohner 6. 6. 1961	Wohnplatz		Einwohner 6. 6. 1961	Post- leit- zahl	Postort bei Orten ohne Postanstalt
04	Barlt <i>in Barlt</i>	1 069					
115	Barlt	626	Barlt	Kirchd.	535	2221	
			Barlterfelde	Strsdlg.	45	2221	Barlt bzw.
			Barlterkleve	Hsgr.	34	2221	Sankt Michaelisdonn
			Himmelreich	Hof	6	2221	Barlt
			Horst	Hof	6	2221	Barlt
116	Barlter Alten- und Neuendeich	443	Barlteraltendeich	Dorf	244	2221	Barlt
			Barlterkamp	Hsgr.	22	2221	Barlt
			Barlterneuendeich	Dorf	177	2221	Barlt
			mit Barlterhafen	Hsgr.	.	2221	Barlt
07	Brunsbüttel <i>in Brunsbüttel</i>	2 938					
122	Brunsbüttel	2 043	Brunsbüttel	Randort	2 038	2212	Brunsbüttelkoog
			mit Brunsbüttel- Altenhafen	Ortstl.	.	2212	Brunsbüttelkoog
			Sösmerhusen	Ortstl.	.	2212	Brunsbüttelkoog
			Zweidorf	Lager	.	2212	Brunsbüttelkoog
			Hermannshof	Hof	5	2212	Brunsbüttelkoog
162	Mühlenstraßen	249	Diekshörn	Hsgr.	26	2212	Brunsbüttelkoog
			Groden	Hsgr.	84	2212	Brunsbüttelkoog
			Mühlenstraßen	Hsgr.	41	2212	Brunsbüttelkoog
			Nordhusen	Hsgr.	98	2212	Brunsbüttelkoog bzw.
						2221	Neufeld
169	Osterbelmhusen	200	Belmermoor	Dorf	114	2212	Brunsbüttelkoog
			Norddorf	Höfe	12	2212	Brunsbüttelkoog
			Osterbelmhusen	Hsgr.	74	2212	Brunsbüttelkoog
170	Ostermoor	335	Brunsbütteleraltenkoog	Hsgr.	22	2212	Brunsbüttelkoog
			Josenburg	Bhf. u. Hsgr.	5	2212	Brunsbüttelkoog
			Ostermoor	Dorf	308	2212	Brunsbüttelkoog
192	Westerbelmhusen	111	Ohlen	Strsdlg.	42	2212	Brunsbüttelkoog bzw.
			Westerbelmhusen	Strsdlg.	69	2212	Eddelak
						2226	Brunsbüttelkoog
10	Brunsbüttelkoog, Stadt	8 634	Brunsbüttelkoog	Stadt	8 634	2212	
13	Burg (Dithmarschen) <i>in Burg (Dithmarschen)</i>	5 418					
121	Brickeln	194	Brickeln	Dorf	185	2221	Quickborn
			Brickelnfeld	Höfe	9	2224	Burg
124	Buchholz	799	Buchholz	Dorf	554	2221	
			Buchholzermoor	Strsdlg.	121	2221	Buchholz
			Buchholzerviert	Hsgr.	19	2221	Buchholz bzw.
						2220	Sankt Michaelisdonn
			Stubbenberg	Strsdlg.	105	2221	Buchholz
126	Burg (Dithmarschen)	3 695	Burg	Hptort	3 469	2224	
			Burgerfähre	Hsgr.	76	2224	Burg bzw.
						2211	Aebtissinwisch
			Burgerfeld	Strsdlg.	105	2224	Burg bzw.
						2211	Aebtissinwisch
			Paradiesquelle	Haus	21	2221	Buchholz
			Strietmoor	Hsgr.	24	2224	Burg
154	Kuden	533	Amönenhöhe	Haus	9	2221	Kuden
			Kuden	Dorf	524	2221	
172	Quickborn	197	Christianslust	Forsths.	6	2220	Sankt Michelisdonn
			Quickborn	Dorf	191	2221	

1) Vergleiche "Erläuterungen zum Wohnplatzverzeichnis" im Anhang

Statistische Kennziffer Amt	Gem.	Kirchspielslandgemeinde <sup>1</sup> kirchspielsfreie Gemeinde <sup>1</sup> kirchspielsangeh. Gemeinde	Sitz Einwohner 6. 6. 1961	Wohnplatz		Einwohner 6. 6. 1961	Post- leit- zahl	Postort bei Orten ohne Postanstalt
16		Eddelak <i>in Eddelak</i>	3 199					
	113	Averlak	729	Averlak	Dorf	729	2221	
	118	Behmhusen	321	Behmhusen	Dorf	284	2226	Eddelak
				Diekshörn	Hof	7	2226	Eddelak
				Klint	Höfe	30	2226	Eddelak
	119	Blangenmoor-Lehe	294	Blangenmoor	Dorf	217	2221	Averlak
				Blangenmoorfeld	Hsgr.	46	2226	Eddelak
				Lehe	Hsgr.	31	2226	Eddelak
	130	Dingen	476	Dingen	Dorf	41	2226	Eddelak
				Dingerdonn	Dorf	196	2226	Eddelak
				Friedrichshof	Gut	38	2226	Eddelak
				Kämpenberg	Hsgr.	40	2220	Sankt Michaelisdonn
				Sandhayn	Dorf	158	2226	Eddelak
				Wetterwall	Hof	3	2221	Ramhusen
	190	Eddelak	951	Eddelak	Kirchd.	951	2226	
				<i>mit Theeberg</i>	Ortstl.	.	2226	Eddelak
				Warferdonn	Ortstl.	.	2226	Eddelak
	193	Westerbüttel	428	Josenburg <i>teilweise</i>	Hsgr.	7	2212	Brunsbüttelkoog
				Westerbüttel	Dorf	421	2226	Eddelak
19	139	Friedrichskoog	2 938	Dieksanderkoog	Strsdlg.	1 201	2221	
				Friedrichskoog	Strsdlg.	1 645	2221	
				Kaiserin-Auguste- Victoria-Koog	Strsdlg.	92	2221	Friedrichskoog
				Trischen, Naturschutzgebiet unbewohnt	Insel			
22		Hemmingstedt <i>in Hemmingstedt</i>	4 219					
	120	Braaken	1 592	Altdorf	Ortstl.	397	2241	Hemmingstedt
				<i>mit Norderwurth</i>	Hsgr.	.	2241	Hemmingstedt
				Volkerswurth	Hsgr.	.	2241	Hemmingstedt
				Neudorf	Ortstl.	1 195	2241	Hemmingstedt
				<i>mit DEA-Siedlungen</i>	Hsgr.	.	2241	Hemmingstedt
				Hohenheide	Hsgr.	.	2241	Hemmingstedt
	143	Hemmingstedt	1 328	Hemmingstedt	Kirchd.	1 317	2241	
				Hemmingstedterfeld	Hof	8	2223	Meldorf
				Schwienmoor	Hof	3	2241	Hemmingstedt
	156	Lieth	249	Lieth	Dorf	249	2241	Hemmingstedt
	157	Lohe	417	Lohe	Dorf	135	2241	
				Loherweg <i>teilweise</i>	Hsgr.	276	2241	Lohe
				Nehring	Hsgr.	6	2241	Lohe
	174	Rickelshof	633	Friedrichswerk	Hsgr.	139	2240	Heide
				Loherweg <i>teilweise</i>	Hsgr.	197	2241	Lohe
				Rickelshof	Dorf	297	2240	Heide
25		Kronprinzenkoog <i>in Kronprinzenkoog</i>	2 074					
	147	Kaiser-Wilhelm-Koog	562	Kaiser-Wilhelm-Koog	Strsdlg.	562	2221	Kronprinzenkoog-- Süd
	152	Kronprinzenkoog	1 332	Kronprinzenkoog-Mitte	Strsdlg.	356	2221	
				Kronprinzenkoog-Nord	Strsdlg.	405	2221	
				Kronprinzenkoog-Süd	Strsdlg.	389	2221	
				Sophienkoog	Strsdlg.	182	2221	Marnerdeich
	163	Neufelderkoog	180	Neufelderkoog	Strsdlg.	180	2221	Neufeld

1) Vergleiche "Erläuterungen zum Wohnplatzverzeichnis" im Anhang

Statistische Kennziffer	Kirchspielslandgemeinde <sup>1</sup>		Sitz Einwohner 6. 6. 1961	Wohnplatz	Einwohner 6. 6. 1961	Post- leit- zahl	Postort bei Orten ohne Postanstalt
	Amt	Gem.					
28		Marne-Land	in Marne		4 369		
129		Diekhusen		Diekhusen Dorf Diekhusenerwesterdeich Hsgr.	183 19	2221 2221	Neufeld
135		Fahrstedt		Fahrstedt Dorf Fahrstedterwesterdeich Dorf Vettenbüttel Strsdlg.	272 148 41	2222 2222 2221	Marne Marne Diekhusen
142		Helse		Darenwurth Dorf Helse Dorf Helserdeich Strsdlg. Hembüttel Hof Krumwehl Dorf Norderlandsteig teilweise Hsgr. Triangel Hsgr. Vitt Hsgr. Zippelkoog Hsgr.	83 185 319 3 138 10 62 68 91	2221 2221 2221 2222 2221 2221 2221 2221	Helse Helse Marne Helse Volsemehusen Helse
148		Kannemoor		Kannemoor Dorf Kannemoorfelde teilweise Höfe Klitzhusen teilweise Hsgr.	58 11 7	2221 2221 2221	Barlt Barlt Barlt
149		Kattrepel		Kattrepel Dorf Kattrepelerdeich Hsgr. Kattrepelerfeld Höfe Kattrepelerwesterdeich Hsgr. Neufeld Dorf	142 80 18 55 274	2221 2221 2212 2221 2221	Neufeld Brunsbüttelkoog Neufeld
159		Marnerdeich		Marnerdeich Dorf	303	2221	
160		Marnen Neuenkoogsdeich		Fahrstedteraltendeich Hsgr. mit Diekhusener- altendeich Hof Marnen Neuenkoogsdeich Dorf	25 . 269	2221 2221 2221	Marnerdeich Neufeld
165		Norderwisch		Klitzhusen teilweise Hsgr. Norderwisch Dorf	5 84	2221 2221	Barlt Volsemehusen
173		Ramhusen		Kattrepelerwisch Hsgr. Marnediekshörn Hsgr. Ramhusen Hsgr. Triangel Hsgr.	28 17 195 6	2221 2221 2221 2221	Ramhusen bzw. Marne Ramhusen Ramhusen
176		Rösthusen		Rösthusen Strsdlg.	101	2221	Süderwisch
180		Schmedeswurth		Auenbüttel Dorf Menghusenerwesterdeich Hsgr. Ostermenghusen Hsgr. Schmedeswurth Dorf Schmedeswurth- westerdeich Hsgr. Siddeldeich Hof Westermenghusen Hsgr.	60 27 29 70 66 5 40	2221 2221 2221 2221 2221 2221 2221	Neufeld Neufeld Diekhusen Neufeld Neufeld Ramhusen Diekhusen
184		Süderwisch		Schüttung Hof Süderlandsteig Hsgr. Süderwisch Dorf Westerhusen teilweise Hsgr.	4 56 111 4	2221 2221 2221 2221	Süderwisch Süderwisch Süderwisch
188		Trennewurth-Trennewurtherdeich		Trennewurth Dorf Trennewurthaltendeich Hsgr.	178 57	2221 2221	Trennewurth

1) Vergleiche "Erläuterungen zum Wohnplatzverzeichnis" im Anhang

Statistische Kennziffer Amt	Kirchspielslandgemeinde <sup>1</sup> kirchspielsfreie Gemeinde <sup>1</sup> kirchspielsangeh. Gemeinde	Sitz Einwohner 6. 6. 1961	Wohnplatz	Einwohner 6. 6. 1961	Post- leit- zahl	Postort bei Orten ohne Postanstalt
			Trennewurtherkrooge Hsgr.	11	2221	Trennewurth.
			Trennewurtheneuendeich Dorf	204	2221	
189	Volsenhusen	147	Harsemenhusen Hof	5	2221	Volsenhusen
			Norderlandsteig			
			teilweise Hsgr.	21	2221	Volsenhusen
			Volsenhusen Dorf	119	2221	
			Westerhusen teilweise Hsgr.	2	2221	Süderwisch
31	158	Marne, Stadt	5 020	Marne Stadt	5 020	2222
34	Meldorf-Geest in Meldorf	4 745				
114	Bargenstedt	706	Bargenstedt Dorf	567	2221	
			Bargenstedterfeld Höfe	42	2221	Bargenstedt
			Dellbrück Dorf	97	2221	Bargenstedt
136	Farnewinkel	194	Farnewinkel Dorf	194	2221	
137	Fiel	131	Fiel Dorf	131	2241	Norderhastedt
141	Gudendorf	371	Gudendorf Dorf	354	2221	
			Gudendorferfeld Höfe	17	2221	Gudendorf
153	Krumstedt	584	Krumstedt Dorf	463	2221	
			mit Sandberg Ortstl.	.	2221	Krumstedt
			Krumstedterfeld Strsdlg.	108	2221	Krumstedt
			Krumstedtermoor Hof	8	2221	Krumstedt
			Weddelkate Hof	5	2221	Krumstedt
155	Lehrsbüttel	54	Lehrsbüttel Dorf	54	2241	Nordhastedt
164	Nindorf	584	Nindorf Dorf	549	2221	
			Nindorf, Nordseelandheim Hsgr.	35	2221	Nindorf
167	Odderade	341	Odderade Dorf	317	2241	Nordhastedt
			Quellentental Hsgr.	16	2241	Nordhastedt
			Riesewohld teilweise Hsgr.	8	2241	Nordhastedt bzw. Röst
178	Sarzbüttel	686	Sarzbüttel Dorf	686	2241	
194	Windbergen	834	Schmalbeck Hsgr.	23	2221	Windbergen
			Speersdiek Hsgr.	25	2221	Windbergen
			Windbergen Dorf	631	2221	
			Windbergen, Bahnhof Bhf. u. Hsgr.	76	2221	Windbergen
			Windbergerfeld Hsgr.	39	2221	Windbergen
			Wodansberg Hsgr.	40	2221	Windbergen
195	Wolmersdorf	260	Wolmersdorf Dorf	250	2221	
			Wolmersdorfer Ziegelei Ziegl.	10	2221	Nindorf
37	Meldorf-Marsch in Meldorf	2 820				
117	Barsfleth	275	Barsfleth Dorf	216	2221	
			Barsfletherdeich Hsgr.	16	2221	Barsfleth
			Harnswörden Hsgr.	19	2221	Barsfleth
			Harnswördenerdeich Hsgr.	19	2221	Barsfleth
			Kanzlei teilweise Hsgr.	5	2223	Meldorf
127	Busenwurth	352	Busenwurth Dorf	273	2221	
			Busenwurthedeich Hsgr.	29	2221	Busenwurth
			Hohensiel Hof	4	2221	Busenwurth
			Wolfenbüttel Hsgr.	46	2221	Windbergen
128	Christianskoog	204	Christianskoog Strsdlg.	200	2221	Barsfleth bzw.
			Wöhrdenerhafen Hsgr.	4	2241	Ketelsbüttel
					2241	Wörden

1) Vergleiche "Erläuterungen zum Wohnplatzverzeichnis" im Anhang

Statistische Kennziffer	Kirchspielslandgemeinde <sup>1</sup> Kirchspielsfreie Gemeinde <sup>1</sup> Kirchspielsangeh. Gemeinde	Sitz Einwohner 6. 6. 1961	Wohnplatz		Einwohner 6. 6. 1961	Post- leit- zahl	Postort bei Orten ohne Postanstalt	
			Amt	Gem.				
133	Eesch	139	Eesch	Dorf	102	2221	Eesch	
			Eescherdeich	Hsgr.	37	2221		
132	Elpersbüttel	796	Elpersbüttel	Dorf	299	2221	Elpersbüttel	
			Elpersbüttelerdeich	Hsgr.	101	2221		
			Elpersbüttelerdonn	Dorf	297	2221		
			Im Felde	Hof	18	2221		
			Jägersburg	Hsgr.	4	2223		
			Lütjenbüttel	Hsgr.	77	2221		
134	Epenwörden	593	Helmsand unbewohnt	Insel	.	.	Meldorf	
			Dehling	Hsgr.	17	2223		
			Epenwörden	Dorf	420	2223		
			Epenwördenerfeld	Strsdlg.	120	2223		
			Epenwördenermoor	Hsgr.	30	2223		
			Klampwehr	Hof	4	2223		
150	Ketelsbüttel	185	Liliental	Haus	2	2223	Meldorf	
			Böddinghusen	Hsgr.	33	2241		
187	Thalingburen	276	Ketelsbüttel	Dorf	152	2241	Ketelsbüttel	
			Auhof	Hof	3	2223		
40	161	Meldorf, Stadt	8 031	Kanzlei <i>teilweise</i>	Hsgr.	12	2223	Meldorf
				Paradies	Hof	3	2223	
				Thalingburen	Dorf	179	2221	
				Thalingburenerdeich	Hsgr.	77	2221	
				Westerdehling	Hof	2	2223	
				Ammerswuth	Dorf	24	2223	
43	166	Nordhastedt	1 840	Buntenhof	Hsgr.	10	2223	Meldorf
				Hesel	Hsgr.	51	2223	
				Meldorf	Stadt	7 840	2223	
				Meldorferhafen	Hsgr.	89	2223	
				Meldorfermoor	Hsgr.	17	2223	
				Hohenhain	Hsgr.	45	2241	
46	177	Sankt Michaelisdonn	3 057	Lübschen	Hsgr.	18	2241	Süderholm
				Nordhastedt	Kirchd.	1 444	2241	
				Nordhastedterfeld	Hsgr.	46	2241	
				Osterwohld	Dorf	184	2241	
				Riese	Hsgr.	39	2241	
				Westerwohld	Dorf	64	2241	
49	131	Eggstedt	821	Brustwehr	Hsgr.	38	2220	Sankt Michaelisdonn
				Hindorf	Dorf	121	2220	
				Hopen	Dorf	145	2220	
				Kannemoorfelde <i>teilweise</i>	Hof	5	2220	
				Moorstrich	Hsgr.	5	2220	
				Sankt Michaelisdonn mit Heisterberg	Hptort	2 743	2220	
				Norderdonn	Ortstl.	.	2220	
				Süderdonn	Ortstl.	.	2220	
				Westdorf	Ortstl.	.	2220	
				Eggstedt	Dorf	709	2221	
Eggstedterdamm	Hsgr.	18	2221					

1) Vergleiche "Erläuterungen zum Wohnplatzverzeichnis" im Anhang

Statistische Kennziffer Amt	Kirchspielslandgemeinde <sup>1</sup> kirchspielsfreie Gemeinde <sup>1</sup> kirchspielsangeh. Gemeinde	Sitz Einwohner 6. 6. 1961	Wohnplatz			Post- leit- zahl	Postort bei Orten ohne Postanstalt	
					Einwohner 6. 6. 1961			
			Eggstedterfeld	Höfe	6	2221	Eggstedt	
			Eggstedterholz	Strsdlg.	41	2221	Eggstedt	
			Eggstedtermoor	Strsdlg.	34	2221	Eggstedt	
			Reith	Hof	13	2221	Eggstedt	
138	Frestedt	450	Frestedt	Dorf	433	2221		
			Scharfenstein	Hsgr.	17	2221	Frestedt	
140	Großenrade	502	Großenrade	Dorf	433	2221		
			Großenraderfeld	Höfe	9	2221	Großenrade	
			Großenradermoor	Hsgr.	60	2221	Großenrade	
144	Hochdonn	1 036	Hochdonn	Dorf	1 036	2221		
151	Kleinhastedt	71	Kleinhastedt	Dorf	46	2221	Süderhastedt	
			Kleinrade	Hsgr.	25	2221	Süderhastedt	
182	Süderhastedt	740	Neuhof	Hsgr.	27	2221	Süderhastedt	
			Süderhastedt	Kirchd.	713	2221		
52	185	Süderwörden	1 216	Bruhnsdorf	Hof	2	2241	Wörden
				Büttlerdeich	Hsgr.	66	2241	Wörden
				Großbüttel	Hsgr.	29	2241	Wörden
				Hochwörden	Dorf	50	2241	
				Neuenkrug	Hsgr.	37	2241	Hochwörden
				Neuenwisch	Dorf	61	2241	
				Nixdorf	Hsgr.	11	2241	Wörden
				Wackenhusen	Strsdlg.	61	2241	Wörden
				Walle	Hsgr.	33	2241	Wörden
				Wörden	Kirchd.	852	2241	
				Wördenerdeich	Hsgr.	14	2241	Wörden

1) Vergleiche "Erläuterungen zum Wohnplatzverzeichnis" im Anhang



Statistische Kennziffer		Amt Sitz der Amtsverwaltung		Wohnplatz	Einwohner 6. 6. 1961	Postleit-zahl	Postort bei Orten ohne Postanstalt,
Amt	Gem.	amtsfreie Gemeinde	amtsangehörige Gemeinde				
01		Amrum	<i>in Nebel</i>		1 769		
	156		Nebel	Großdün	L.T. u. Hsgr. 9	2278	Wittdün
				Nebel	Seebad 389	2279	
				Satteldüne,			
				Kinderheilstätte	Krkhs. 98	2279	Nebel
				Steenodde	Hsgr. 56	2278	Wittdün
				Süddorf	Dorf 146	2279	
				Westerheide	Sdlg. 56	2279	Nebel
	160		Norddorf	Norddorf	Seebad 560	2279	
	190		Wittdün	Wittdün	Seebad 455	2278	
04		Dagebüll					
			<i>in Christian-Albrechts-Koog</i>		1 286		
	120		Christian-Albrechts-Koog	Alter Christian-Albrechts-Koog	Strsdlg. 262	2260	Niebüll
				<i>mit</i> Feddershagen	Hof .	2260	Niebüll
				Friedenshof	Hof .	2260	Niebüll
				Friesenburg	Hof .	2260	Niebüll
				Gottesgabe	Hof .	2260	Niebüll
				Gotteswohnung	Hof .	2260	Niebüll
				Katarinenhof	Hof .	2260	Niebüll
				Kiek in de See	Hof .	2260	Niebüll
				Löwenhof	Hof .	2260	Niebüll
				Ludwigslust	Hof .	2260	Niebüll
				Magnusworth	Hof .	2260	Niebüll
				Mangelmehl	Hof .	2260	Niebüll
				Marienhof	Hof .	2260	Niebüll
				Neumarienhof	Hof .	2260	Niebüll
				Neuwerk	Hof .	2260	Niebüll
				Norderhof	Hof .	2260	Niebüll
				Osterhof	Hof .	2260	Niebüll
				Sternhof	Hof .	2260	Niebüll
				Ulmenhof	Hof .	2260	Niebüll
				Wetteringshof	Hof .	2260	Niebüll
				Deezbülleck	Hsgr. 10	2260	Niebüll
				Dreihardereck	Hsgr. 3	2261	Emmelsbüll
				Gotteskoogdeich	Höfe u. Hsgr. 30	2260	Niebüll
				Mitteldeich	Höfe u. Hsgr. 49	2261	Dagebüll
				Mühlendeich	Hsgr. 80	2261	Dagebüll
				Neuer Christian-Albrechts-Koog	Strsdlg. 128	2261	Dagebüll bzw.
				<i>mit</i> Armenhaus	Haus .	2260	Niebüll
				Bahrenhof	Hof .	2260	Niebüll
				Ester Dora	Hof .	2260	Niebüll
				Hauberg	Hof .	2260	Niebüll
				Jannseshof			
				(= Pachthof)	Hof .	2260	Niebüll
				Karolinenhof	Hof .	2260	Niebüll
				Kleihof	Hof .	2260	Niebüll
				Kleinbahnhof	Hof .	2261	Dagebüll
				Kleinnahnhof	Haus .	2260	Niebüll
				Krähenhof	Hof .	2260	Niebüll

Statistische Kennziffer		Amt amtsfreie Gemeinde	Sitz der Amtsverwaltung amtsangehörige Gemeinde	Einwohner 6. 6. 1961	Wohnplatz		Einwohner 6. 6. 1961	Post- leit- zahl	Postort bei Orten ohne Postanstalt
Amt	Gem.								
121	Dagebüll	310	Nahnshof	Hof	.	2260	Niebüll		
			Neugalmsbüll	Kirchd.	.	2260	Niebüll		
			Ulrichshof	Hof	.	2260	Niebüll		
			Wehle	Hof	.	2260	Niebüll		
			Westerhof	Hof	.	2260	Niebüll		
			Wilhelminenhof	Hof	.	2260	Niebüll		
			Dagebüllhafen	Ortstl.	166	2261	Dagebüll		
			mit Dyenswarft	Hof	.	2261	Dagebüll		
			Haffdeich	Hsgr.	.	2261	Dagebüll		
			Jenswarft	Hsgr.	.	2261	Dagebüll		
			Koogswarft	Hsgr.	.	2261	Dagebüll		
			Mühlenwarft	Hof	.	2261	Dagebüll		
			Neuwarft	Hsgr.	.	2261	Dagebüll		
			Dagebüllkirche	Ortstl.	108	2261	Dagebüll		
			mit Kirchwarft	Hsgr.	.	2261	Dagebüll		
			Nommenswarft	Hsgr.	.	2261	Dagebüll		
			Osterdeich	Hsgr.	.	2261	Dagebüll		
			Peterswarft	Hsgr.	.	2261	Dagebüll		
			Söschenswarft	Hsgr.	.	2261	Dagebüll		
			Tyenswarft	Hsgr.	.	2261	Dagebüll		
137	Juliane-Marienkoog	75	Hedwigshof	Hof	5	2261	Dagebüll		
			Königsteinshof	Hof	2	2261	Dagebüll		
			Lüthus	Hof	6	2261	Dagebüll		
			Norddeich	Hsr.	23	2261	Dagebüll		
			Juliane-Marienkoog	Strsdlg.	14	2261	Dagebüll		
142	Kleiseerkoog	179	Osewoldterkoog	Strsdlg.	61	2261	Dagebüll		
			Annenhof	Hof	11	2260	Niebüll		
152	Marienkoog	160	Blocksberg	Hsgr.	21	2261	Dagebüll		
			Börse	Haus	2	2261	Dagebüll		
			Dagebülldamm	Hsgr.	16	2261	Dagebüll		
			Feddersenshof	Hof	9	2260	Niebüll		
			Gottesberg	Hof	6	2260	Niebüll		
			Gottesgruft	Hof	6	2261	Dagebüll		
			Kleiseerkoogsdeich	Hsgr.	5	2261	Dagebüll		
			Kleiseerkoogsmühle	Windmü.	3	2263	Lindholm		
			Moordeich	Hsgr.	7	2261	Fahretoft		
			Osterhof	Hof	5	2260	Niebüll		
			Paradies	Hof	1	2260	Niebüll		
			Süderdeich	Haus	2	2261	Fahretoft		
			unbenannte Wohnplätze im Kleiseerkoog		85				
			Anna-Sophienhof	Hof	9	2261	Dagebüll		
			Christinenhof	Hof	7	2261	Dagebüll		
			Eckhof	Hof	4	2261	Dagebüll		
			Galmsbüllkoog	Sdlg.	63	2261	Dagebüll		
Heinrichshof	Hof	3	2261	Dagebüll					
Rautenhof	Hof	7	2261	Dagebüll					
unbenannte Wohnplätze im Marienkoog		67	2261	Dagebüll					
07	Emmelsbüll in Klanxbüll	2 154							
124	Emmelsbüll	957	Carstenshallig	Hof	5	2261	Emmelsbüll		
			Ebbüll	Hsgr.	24	2261	Emmelsbüll		
			Emmelsbüll	Kirchd.	258	2261	Emmelsbüll		
			Gotteskoog	Strsdlg.	56	2261	Emmelsbüll		

Statistische Kennziffer	Amt Sitz der Amtsverwaltung		Einwohner 6. 6. 1961	Wohnplatz		Einwohner 6. 6. 1961	Post- leit- zahl	Postort bei Orten ohne Postanstalt
	Amt	Gem.		amtsfreie Gemeinde	amtsangehörige Gemeinde			
				Gotteskoogsdeich	Hsgr.	50	2260	Niebüll
				Hemmerswarft	Hsgr.	20	2261	Emmelsbüll
				Hoddebülldeich	Hsgr.	70	2261	Emmelsbüll
				Katzhörn	Hsgr.	13	2260	Niebüll
				Kleinkoogsdeich	Hsgr.	83	2260	Niebüll bzw.
							2261	Emmelsbüll
				Lehnhallig	Hof	6	2261	Emmelsbüll
				Marienhof	Hof	9	2261	Emmelsbüll
				Mark	Hsgr.	40	2261	Emmelsbüll
				Matzhallig	Hof	10	2261	Emmelsbüll
				Mitteldeich	Höfe	13	2261	Emmelsbüll
				Mühlendeich	Hsgr.	76	2261	Emmelsbüll
				Nordwarf	Hof	6	2261	Emmelsbüll
				Nyholm	Hof	4	2261	Emmelsbüll
				Olenhof	Hof	5	2261	Emmelsbüll
				Osterdeich	Hsgr.	21	2261	Emmelsbüll
				mit Elenenhof	Hof	.	2261	Emmelsbüll
				Rotzbüll	Hsgr.	41	2261	Emmelsbüll
				Rundwarf	Hof	5	2261	Emmelsbüll
				Rungholt	Hof	4	2261	Emmelsbüll
				Soidt	Hof	8	2261	Emmelsbüll
				Süderdeich	Hsgr.	35	2261	Emmelsbüll
				Südwart	Hof	7	2261	Emmelsbüll
				Südwesthörn	Hsgr.	41	2261	Emmelsbüll
				Toftum	Hsgr.	28	2261	Emmelsbüll
				mit Toftum, Hof	Hof	.	2261	Emmelsbüll
				Westermühlenhaus	Hof	5	2261	Emmelsbüll
				Wrewelsbüll	Hsgr.	14	2261	Emmelsbüll
194		Friedrich-Wilhelm-Lübke-Koog	282	Friedrich-Wilhelm- Lübke-Koog	Strsdlg.	282	2261	Klanxbüll
134		Horsbüll	394	Althorsbüll	Kirchd.	77	2261	Emmelsbüll
				Benninghusum	Hsgr.	22	2261	Emmelsbüll
				Diedersbüll	Hsgr.	23	2261	Emmelsbüll
				Diedersbüllfeld	Hsgr.	26	2261	Emmelsbüll
				Gaarde	Hsgr.	27	2261	Emmelsbüll
				Horsbüllfeld	Strsdlg.	28	2261	Emmelsbüll
				Hunwerthusum	Hsgr.	26	2261	Emmelsbüll
				Kleiende	Höfe	28	2261	Emmelsbüll
				Neuhörn	Hsgr.	12	2261	Emmelsbüll
				Neuhorsbüll	Hsgr.	26	2261	Emmelsbüll
				Olfhusum	Hsgr.	15	2261	Emmelsbüll
				Ostertoftende	Hsgr.	16	2261	Emmelsbüll
				Südfeddersbüll	Höfe	13	2261	Emmelsbüll
				Toftende	Hsgr.	24	2261	Emmelsbüll
				Wange	Höfe	19	2261	Emmelsbüll
				Wiedingharder Neuerkoog teilweise	Strsdlg.	12	2261	Emmelsbüll
141		Klanxbüll	521	Annettenhof	Hof	7	2261	Klanxbüll
				Bombüll	Höfe	21	2261	Klanxbüll
				Burg	Hsgr.	13	2261	Klanxbüll
				Dreieckskoog teilweise	Hsgr.	17	2261	Klanxbüll
				Großbombüll	Hof	5	2261	Klanxbüll
				Nordhörn	Hsgr.	10	2261	Klanxbüll
				Osterklanxbüll	Dorf	157	2261	Klanxbüll
				Petersmark	Haus	1	2261	Neukirchen

Statistische Kennziffer	Amt		Sitz der Amtsverwaltung amtsfreie Gemeinde amtsangehörige Gemeinde	Einwohner 6. 6. 1961	Wohnplatz	Einwohner 6. 6. 1961	Post- leit- zahl	Postort bei Orten ohne Postanstalt			
	Amt	Gem.									
10	125	Enge	in Störtewerkerkoog	1 716	Spangweg	Hsgr.	46	2261	Klanxbüll		
					Süderhörn	Hsgr.	44	2261	Klanxbüll		
					mit Klanxbüll, Bahnhof	Bhf.	.	2261	Klanxbüll		
					Westerklanxbüll	Kirchd.	84	2261	Klanxbüll		
					Wiedingharder Neuerkoog teilweise	Strsdlg.	68	2261	Klanxbüll		
					Wisch	Höfe	48	2261	Klanxbüll		
					Degel	Hsgr.	16	2261	Stedesand		
					Enge	Kirchd.	298	2261	Stedesand		
					mit Blinge	Hsgr.	.	2261	Stedesand		
					Engefeld	Strsdlg.	8	2261	Stedesand		
					Engemühle	Hsgr.	8	2261	Stedesand		
					Petersburg	Hof	6	2262	Leck		
					Engerheide	Strsdlg.	66	2261	Stedesand		
					mit Lund	Hsgr.	.	2261	Stedesand		
					Maade	Haus	.	2261	Stedesand		
					Holzacker	Dorf	82	2261	Stadum		
					Knorburg	Dorf	33	2261	Stadum		
					Knorburgfeld	Hof	5	2261	Stadum		
					168	Sande	279	Ackern	Hsgr.	18	2261
Hörn	Hsgr.	9	2261	Stedesand							
Perebüll	Hsgr.	32	2261	Stedesand							
Sande	Dorf	220	2261	Stedesand							
169	Schardebüll	75	Schardebüll	Dorf	46	2261	Stedesand				
			Schardebüllfeld	Höfe	29	2261	Stedesand				
170	Soholm	142	Klapphagen	Hof	5	2251	Soholm				
			Klingenberg	Hof	2	2251	Soholm				
			Linnerthof	Hof	2	2251	Soholm				
			Soholm	Dorf	112	2251	Soholm				
			Soholmfeld	Strsdlg.	21	2251	Soholm				
173	Stedesand	378	Hundebüll	Bwhs.	3	2261	Stedesand				
			Hundebüllerkooog	Haus	7	2263	Lindholm				
			Stedesand	Kirchd.	359	2261	Stedesand				
			Stedesanderdeich	Hsgr.	6	2261	Stedesand				
			Süderdeich	Hof u. Bwhs.	3	2261	Stedesand				
174	Störtewerkerkoog	191	Altewarft	Hof	5	2261	Stedesand				
			Hasenhallig	Hof	4	2261	Stedesand				
			Saatland	Hsgr.	5	2263	Lindholm				
			Sandtoft	Hof	3	2261	Stedesand				
			Schweinehallig	Hof	6	2261	Fahretoft				
			Stedesand, Bahnhof	Bhf. u. Hsgr.	27	2261	Stedesand				
			Steinberg	Hof	6	2261	Stedesand				
			Steinighörn	Hof	6	2261	Stedesand				
			Trollebüll	Hsgr.	62	2261	Stedesand				
			unbenannte Wohnplätze im Störtewerkerkoog		67						
186	Wester Schnatebüll	134	Broweg teilweise	Hsgr.	31	2263	Lindholm				
			Wester Schnatebüll	Dorf	78	2262	Leck				
			Westerschnatebüllerkooog	Höfe	25	2262	Leck				
13	Fahretoft	in Fahretoft	790	127	Fahretoft	597	Bahnenswarft	Hsgr.	29	2261	Fahretoft
							Blumenkoog	Hsgr.	5	2261	Fahretoft

Statistische Kennziffer		Amt	Sitz der Amtsverwaltung		Einwohner 6. 6. 1961	Wohnplatz	Einwohner 6. 6. 1961	Post- leit- zahl	Postort bei Orten ohne Postanstalt	
Amt	Gem.		amtsfreie Gemeinde	amtsangehörige Gemeinde						
						Bottschlott	Hsgr.	39	2261	Fahretoft
						Bottschlotterkoog	Hsgr.	9	2261	Fahretoft
						Broderswarf	Hsgr.	60	2261	Fahretoft bzw. Neukirchen
						Burg	Hsgr.	16	2261	Fahretoft
						Gabrielwarf	Hsgr.	22	2261	Fahretoft
						Hauke-Haien-Koog <sup>1</sup> teilweise	Strsdlg.	.	2261	Fahretoft
						Holländerdeich	Hsgr.	27	2261	Fahretoft
						Jannenswarf	Hsgr.	6	2261	Fahretoft
						Lütt Jenswarf	Hsgr.	13	2261	Fahretoft
						Maienswarf	Hsgr.	42	2261	Fahretoft
						Mitteldeich	Hsgr.	89	2261	Fahretoft
						Moordeich	Hsgr.	5	2261	Fahretoft
						Nyhörn	Hof	5	2261	Fahretoft
						Ohrt	Hof	2	2261	Fahretoft
						Osterdeich	Hof	2	2261	Fahretoft
						Ostjakobswarf	Hsgr.	24	2261	Fahretoft
						Richardswarf	Hsgr.	21	2261	Fahretoft
						Strich	Haus	4	2261	Fahretoft
						Tudenswarf	Hsgr.	57	2261	Fahretoft
						Tychswarf	Hof	5	2261	Fahretoft
						Voltswarf	Hsgr.	21	2261	Fahretoft
						Westerschinkeldeich	Hsgr.	86	2261	Fahretoft
						Westjakobswarf	Hof	8	2261	Fahretoft
						<i>1) Neu eingedeichter Koog; am 6.6.1961 noch nicht besiedelt.</i>				
182		Waygaard		193		Bollhaus	Hsgr.	39	2255	Langenhorn
						Norderwaygaard	Hsgr.	33	2261	Fahretoft
						Süderwaygaard	Dorf	81	2261	Fahretoft
						Waygaarderdeich	Hsgr.	37	2261	Fahretoft
16		Keitum - in Keitum		6 921						
113		Archsum		159		Archsum	Seebad	159	2286	Keitum
130		Hörnüm (Sylt)		1 008		Hörnüm	Seebad	1 008	2284	
138		Kampen		788		Kampen	Seebad	726	2285	
						Klappholtal, Jugendseeheim	Jugdhm.	37	2281	Westerland
						Rote Kliff	L.T.	8	2285	Kampen
						Vogelkoje	Jugdhm.	17	2285	Kampen
140		Keitum		1 474		Jüggersmarsch	Hsgr.	12	2286	Keitum
						Kaamp	Hsgr.	33	2286	Keitum
						Keitum	Seebad	1 228	2286	
						Klentertal	Hof	6	2286	Keitum
						Munkmarsch	Dorf	116	2286	Keitum
						Pionierlager	Sdlg.	79	2286	Keitum
155		Morsum		734		Großmorsum	Seebad	194	2281	Morsum
						Holm	Hof	3	2281	Morsum
						Klamshörn	Hsgr.	15	2281	Morsum
						Kleinmorsum	Dorf	132	2281	Morsum
						Nösse	Strsdlg.	106	2281	Morsum
						Osterende	Hsgr.	88	2281	Morsum
						Schellinghörn	Hsgr.	106	2281	Morsum
						Wall	Hsgr.	90	2281	Morsum

Statistische Kennziffer		Amt <i>Sitz der Amtsverwaltung</i> amtsfreie Gemeinde amtsangehörige Gemeinde	Einwohner 6. 6. 1961	Wohnplatz		Einwohner 6. 6. 1961	Post- leit- zahl	Postort bei Orten ohne Postanstalt
Amt	Gem.							
165		Rantum (Sylt)	561	Baaktal	Hsgr.	8	2281	Rantum
				Puan Klent	Jugdhm.	19	2284	Hörnrum
				Rantum, Dorf	Seebad	252	2281	
				Rantum-Nord	Ortstf.	282	2281	Rantum
178		Tinum	1 040	Tinum	Seebad	1 040	2280	Westerland
184		Wenningstedt (Sylt)	1 157	Braderup	Dorf	217	2283	Wenningstedt
				Wenningstedt	Seebad	940	2283	
19		Klixbüll <i>in Tinningstedt</i>	1 517					
195		Bosbüll	155	Bosbüll	Dorf	152	2261	Klixbüll
				Bosbüllfeld	Hof	3	2261	Klixbüll
139		Karlum	278	Gläserkrug (= Petershof)	Wirtshs.	3	2261	Tinningstedt
				Karlum	Dorf	155	2261	
				Karlumfeld	Strsdg.	104	2261	Karlum bzw. Tinningstedt
				Karlumforst	Forsths.	5	2261	Karlum
				Karlumhof	Hof	4	2261	Karlum
				Storlan	Hof	7	2261	Karlum
144		Klixbüll	755	Buttersbüll	Hsgr.	6	2261	Klixbüll
				Flöhe	Hsgr.	8	2261	Klixbüll
				Katal	Strsdg.	58	2261	Klixbüll
				Klixbüll	Dorf	616	2261	
				Klixbülldeich	Haus	7	2261	Klixbüll
				Klixbüllfeld	Strsdg.	12	2261	Klixbüll
				Klixbüllhof	Hof	8	2261	Klixbüll
				Klixbüllkirche	Kirche	6	2261	Klixbüll
				Klixbüllmühle	Windmü.	5	2261	Klixbüll
				Rückenstadt	Hsgr.	24	2261	Klixbüll
Wraagaard	Hof	5	2261	Klixbüll				
148		Lexgaard	94	Lexgaard	Dorf	36	2261	Braderup
				Lexgaardfeld	Höfe u. Hsr.	32	2261	Braderup
				Remp	Höfe	26	2261	Karlum
177		Tinningstedt	235	Neulandshof	Hof	14	2262	Leck
				Stockholmacker	Hsgr.	13	2261	Klixbüll
				Tinningstedt	Dorf	144	2261	
				Tinningstedtfeld	Strsdg.	64	2262	Leck bzw. Tinningstedt
						2261		
22		Ladelund <i>in Ladelund</i>	1 484					
117		Boverstedt	89	Boverstedt	Dorf	40	2265	Ladelund
				Boverstedtfeld	Strsdg.	49	2265	Ladelund
193		Bramstedtlund	277	Bramstedt	Dorf	136	2265	Ladelund
				Bramstedtfeld	Strsdg.	59	2265	Ladelund
				Bramstedtlund	Strsdg.	72	2265	Ladelund
				Gassebro	Hof	6	2261	Holt
				Neupepersmark <i>teilweise</i>	Hsgr.	4	2265	Ladelund
146		Ladelund	714	Beckhuus	Hof	4	2265	Ladelund
				Beilhüh	Hof	10	2265	Ladelund
				Dorotheenhof	Hof	4	2265	Ladelund
				Klint	Hsgr.	44	2265	Ladelund
				Königsacker	Dorf	63	2265	Ladelund
				Kolonistenhäuser	Hsgr.	20	2265	Ladelund
				Ladelund	Kirchd.	405	2265	

Statistische Kennziffer		Amt	Sitz der Amtsverwaltung	Einwohner 6. 6. 1961	Wohnplatz		Einwohner 6. 6. 1961	Post- leit- zahl	Postort bei Orten ohne Postanstalt
Amt	Gem.	amtsfreie Gemeinde	amtsangehörige Gemeinde						
187		Westre		404	Ladelundfeld	Strsdlg.	87	2265	Ladelund
					Ladelundmühle	Windmü.	8	2265	Ladelund
					Neuhaus	Hof	3	2265	Ladelund
					Neupepersmark				
					teilweise	Hsgr.	20	2265	Ladelund
					mit Adewadthof	Hof	.	2265	Ladelund
					Zollhäuser	Zollhs.	.	2265	Ladelund
					Nordmark	Hof	5	2265	Ladelund
					Sandhügel	Hof	7	2265	Ladelund
					Schlangental	Hof	5	2265	Ladelund
					Stato	Hsgr.	29	2265	Ladelund
					Berbekshof	Hof	6	2265	Ladelund
					Christiansglück	Hof	6	2265	Ladelund
					Engholm	Hof	5	2265	Ladelund
					Kätnerlücke	Hsgr.	26	2265	Ladelund
					Osterhof	Hof	4	2265	Ladelund
					Perhof	Hof	4	2265	Ladelund
Reminenhof	Hof	5	2265	Ladelund					
Waldkrug	Wirtshs.	4	2264	Süderlügum					
Westre	Dorf	96	2265	Ladelund bzw.					
			2264	Süderlügum					
			2265	Ladelund					
25		Leck in Leck		7 540					
111		Achtrup		891	Achtrup	Dorf	445	2261	
					Achtrup, Bahnhof	Bhf. u. Hsgr.	13	2261	Achtrup
					Achtrupfeld	Strsdlg.	101	2261	Achtrup
					Braunberg	Hof	34	2261	Achtrup
					Holbeckwadt	Hof	6	2261	Achtrup
					Holm	Hof	4	2261	Achtrup
					Kalleshave	Dorf	73	2261	Achtrup
					Korrewang	Hof	5	2261	Achtrup
					Mühlenwadt	Hsgr.	8	2261	Achtrup
					Nordacker	Hof	11	2261	Achtrup
					Norderhof	Hof	3	2261	Achtrup
					Schruplund	Hsgr.	64	2261	Achtrup
					Seewangacker	Hsgr.	43	2261	Achtrup
					Süderhof	Hof	3	2261	Achtrup
					Tettwang	Höfe	78	2261	Achtrup
119		Büllsbüll		47	Büllsbüll	Dorf	31	2261	Achtrup
					Seewang	Hsgr.	16	2261	Achtrup
143		Klintum		417	Engebeek	Hof	2	2261	Stedesand
					Klintum	Dorf	247	2262	Leck
					mit Wielberg	Hof	.	2262	Leck
					Klintumfeld	Hsgr.	166	2262	Leck
					mit Karlsburg	Wirtshs.	.	2262	Leck
					Quellentäl	Hof	2	2262	Leck
147		Leck		4 432	Hyholm	Hof	2	2262	Leck
					Karlsmark	Hof	44	2262	Leck
					Ketelsburg	Hof	5	2262	Leck
					Kokkedahl	Hof	67	2262	Leck
					Kronenburg	Hsgr.	5	2262	Leck
					Leck	Hptort	4 084	2262	
					Leckfeld	Höfe	80	2262	Leck
					Rosenhain	Hsgr.	10	2262	Leck

Statistische Kennziffer	Amt <i>Sitz der Amtsverwaltung</i>		Einwohner 6. 6. 1961	Wohnplatz		Einwohner 6. 6. 1961	Post- leit- zahl	Postort bei Orten ohne Postanstalt												
	Amt	Gem.		amtsfreie Gemeinde	amtsangehörige Gemeinde															
151		Lütjenhorn	206	Ründel	Hsgr.	65	2262	Leck												
				Schmörholm	Hof	70	2262	Leck												
				mit Schmörholm, Lager	Lager	.	2262	Leck												
				Gärtnerlust	Hof	2	2261	Lütjenhorn												
				Iwersacker	Hof	3	2261	Lütjenhorn												
				Kalfslund	Hof	5	2261	Lütjenhorn												
				Lütjenhorn	Dorf	133	2261													
				Lütjenhornermoor	Hsgr.	11	2261	Lütjenhorn												
				Lütjenhornfeld	Strsdlg.	22	2261	Lütjenhorn												
				Nordhof	Hof	6	2261	Lütjenhorn												
				Osterhof	Hof	5	2261	Lütjenhorn												
				Südhof	Hof	4	2261	Lütjenhorn												
				Wanghof	Hof	4	2261	Lütjenhorn												
Ziegelhof	Hof	11	2261	Lütjenhorn																
164		Oster Schnatebüll	184	Oster Schnatebüll	Dorf	184	2262	Leck												
171		Sprakebüll	234	Freienwill	Hsgr.	25	2261	Sprakebüll												
				Gaarde	Gut	29	2261	Sprakebüll												
				Hogelund, Gut	Gut	12	2261	Achtrup												
				Mariengaarde	Hof	3	2261	Sprakebüll												
				Sandacker	Hsgr.	30	2261	Sprakebüll												
				Schottenburg	Hof	11	2261	Sprakebüll												
				Sprakebüll	Dorf	97	2261													
				Sprakebüllfeld	Hsgr.	27	2261	Sprakebüll												
				172		Stadum	1 129	Fischerhaus	Haus	10	2261	Stedesand								
								Fresenhagen	Gut	33	2262	Leck								
								mit Fresenhagenfeld	Hsgr.	.	2262	Leck								
								Hedwigsruh	Hof	10	2262	Leck								
								Hof Berg	Hof	18	2262	Leck								
Nordstadum	Hsgr.	61	2261					Stadum												
Schach	Höfe	8	2261					Stadum												
Stadum	Dorf	277	2261																	
Stadumfeld	Strsdlg.	82	2261					Stadum												
Stadumwatt	Hsgr.	18	2261					Stadum												
28		Lindholm <i>in Lindholm</i>	2 510																	
													149	Lindholm	1 324	Broweg <i>teilweise</i>	Hsgr.	44	2263	Lindholm
																Gasthafen	Wirtshs.	8	2260	Niebüll
				Klockries	Dorf	252	2263									Lindholm				
				Kremperhaus	Hsgr.	65	2263									Lindholm				
				Legerade <i>teilweise</i>	Hsgr.	24	2263									Lindholm				
				Lindholm	Dorf	774	2263													
				Lindholm, Wasserwerk	Wasswk.	11	2263									Lindholm				
				Lindholmfeld	Strsdlg.	83	2263									Lindholm				
				Lindholmkirche	Hsgr. u. Kirche	15	2263									Lindholm				
				Neuhamm	Hof	10	2263									Lindholm				
				Wegacker	Hsgr.	38	2263									Lindholm				
				166		Risum	1 186									Herrenkoog	Strsdlg.	158	2263	Lindholm
Kohldammerdeich	Höfe	15	2263					Lindholm												
Legerade	Hof	12	2263					Lindholm												
Maasbüll	Dorf	201	2263					Lindholm												
Risum	Kirchd.	756	2263					Lindholm												
Risumfeld	Höfe	44	2263	Lindholm																
31	150	List	1 982	Blidsel	Bhf. u. Hsgr.	8	2282	List												
				Ellenbogen	Hsr.	12	2282	List												




Statistische Kennziffer		Amt	Sitz der Amtsverwaltung		Einwohner 6. 6. 1961	Wohnplatz		Einwohner 6. 6. 1961	Post- leit- zahl	Postort bei Orten ohne Postanstalt
Amt	Gem.		amtsfreie Gemeinde	amtsangehörige Gemeinde						
						Klappholtal	Jugdhm.	72	2285	Kampen
						Mövenberg	Jugdhbge.	58	2282	List
						List	Seebad	1 829	2282	
						Ostellbogen	L.T.	1	2282	List
						Westellenbogen	L.T.	2	2282	List
34			Medelby in Osterby		1 815					
	115		Böxlund		94	Böxlund	Dorf	54	2261	Medelby
						Böxlundfeld	Hsgr.	40	2261	Weesby
	132		Holt		216	Abro	Hsgr.	14	2261	Holt
						Abrofeld	Hof	4	2261	Holt
						Eckhof	Hof	4	2261	Holt
						Gammelholt	Hof	2	2261	Holt
						Holt	Dorf	96	2261	
						Holtfeld	Höfe	50	2261	Holt
						Horsbeck	Hsgr.	19	2261	Holt
						Lann	Hsgr.	19	2261	Holt
						Sophienhof	Hof	2	2261	Holt
						Strichsand teilweise	Hof	6	2261	Holt
	136		Jardelund		333	Jardelund	Dorf	147	2261	Medelby
						Jardelundfeld	Strsdlg.	186	2261	Medelby
						dav. Norderfeld	Strsdlg.	138	2261	Medelby
						mit Fehle	Hsgr. u. Zollhs.	.	2261	Medelby
						Freiheit	Hsgr.	.	2261	Medelby
						Luxemburg	Haus	.	2261	Medelby
						Pluskier	Hof	.	2261	Medelby
						Süderfeld	Strsdlg.	48	2261	Holt
						mit Mjon	Hsgr.	.	2261	Medelby
	153		Medelby		434	Medelby	Kirchd.	353	2261	
						Medelbyfeld	Strsdlg.	81	2261	Medelby
	163		Osterby		300	Osterby	Dorf	203	2261	Medelby
						Osterbyfeld	Strsdlg.	66	2261	Medelby
						Osterbylund	Hsgr.	31	2261	Medelby
	183		Weesby		438	Bögelhuus	Dorf	49	2261	Weesby
						Bögelhuusfeld	Höfe	34	2261	Weesby
						Strichsand teilweise	Hsgr.	5	2261	Holt
						Weesby	Dorf	148	2261	
						Weesbydamm	Dorf	63	2261	Weesby
						Weesbyfeld	Strsdlg.	133	2261	Weesby
						Weesbylund	Hof	6	2261	Weesby
37			Neukirchen in Neukirchen		2 202					
	114		Aventoft		534	Aventoft	Kirchd.	158	2261	
						Broderskoog	Hof	1	2261	Aventoft
						Dötgebüll	Hof	5	2261	Aventoft
						Fischerhäuser	Hsgr.	25	2261	Aventoft
						Foggebüll	Hof	4	2261	Aventoft
						Freesmark	Hof	6	2261	Aventoft
						Freesott	Hof	5	2261	Aventoft
						Gotteskoog	Höfe	16	2261	Aventoft
						Hungerburg	Hsgr.	77	2261	Aventoft
						Kehrwieder	Haus	4	2261	Aventoft
						Klindt	Hsgr.	50	2261	Aventoft
						Merlingfeld	Hof	13	2261	Aventoft

Statistische Kennziffer		Amt	Sitz der Amtsverwaltung amtsfreie Gemeinde amtsangehörige Gemeinde	Einwohner 6. 6. 1961	Wohnplatz		Einwohner 6. 6. 1961	Post- leit- zahl	Postort bei Orten ohne Postanstalt
Amt	Gem.								
					Merlingmark	Hsgr.	3	2261	Aventoft
					Neufeld	Hof	5	2261	Aventoft
					Neumark	Hsgr.	25	2261	Aventoft
					Nordebüll	Hof	3	2261	Aventoft
					Ochsholm	Hof	2	2261	Aventoft
					Revtoftweg	Hsgr.	10	2261	Aventoft
					Ringswarf	Hof	5	2261	Aventoft
					Rosenkranz	Hsgr.	99	2261	Aventoft
					Schmalfeld	Hof	2	2261	Aventoft
					Teglmark	Haus	4	2261	Aventoft
					Verlath	Schöpfwk. u. Hsgr.	7	2261	Aventoft
					Vogelhallig	Hof	5	2261	Aventoft
157		Neukirchen	1 115		Beim Siel	Hsgr.	28	2261	Neukirchen
					Bever	Hof	11	2261	Neukirchen
					Bevertoft	Hsgr.	17	2261	Neukirchen
					Bevertoftkoog	Höfe	26	2261	Neukirchen
					Bohnenhallig	Hof	5	2261	Neukirchen
					Bundesgaard	Hsgr.	25	2261	Neukirchen
					Christinenfeld	Hof	3	2261	Neukirchen
					Dambüll	Hof	2	2261	Neukirchen
					Dammhusum	Hof	5	2261	Neukirchen
					Eggenwarf	Hof	4	2261	Neukirchen
					Fegetasch	Hsgr.	70	2261	Neukirchen
					Freienblick	Hof	4	2261	Neukirchen
					Großfедdersbüll	Hof	4	2261	Neukirchen
					Großhallig	Hsgr.	17	2261	Neukirchen
					Hattersbüllhallig teilweise	Höfe	11	2261	Humptrup
					Hesbüllfeld	Hsgr.	10	2261	Neukirchen
					Hochhörn	Hsgr.	9	2261	Neukirchen
					Hörn	Hsgr.	31	2261	Neukirchen
					Hornburg	Hsgr.	19	2261	Neukirchen
					Hülltoft	Hsgr.	12	2261	Neukirchen
					Hülltoftfeld	Hof	5	2261	Neukirchen
					Jakobswarf	Hof	6	2261	Neukirchen
					Kleinfедdersbüll	Hof	5	2261	Neukirchen
					Kleinsegelsbüll	Hof	3	2261	Neukirchen
					Krakebüllerchaussee	Hsgr.	11	2261	Humptrup
					Mittelfeld	Hof	2	2261	Neukirchen
					Mitteltoft	Hof	2	2261	Neukirchen
					Mittelwarf	Hof	3	2261	Neukirchen
					Neudamm	Hsgr.	14	2261	Neukirchen
					Neufедdersbüll	Hof	4	2261	Neukirchen
					Neuhaus	Hsgr.	3	2261	Neukirchen
					Neukirchen, Kirchenwarf	Hsgr. u. Kirche	6	2261	Neukirchen
					Neukirchen, Siedlung	Sdlg.	92	2261	Neukirchen
					Neuwarf	Hof	2	2261	Neukirchen
					Nienhof	Hof	3	2261	Neukirchen
					Norderhesbüll	Hsgr.	61	2261	Neukirchen
					Nordmark	Hof	10	2261	Neukirchen
					Nordosterdeich	Hsgr.	59	2261	Neukirchen

Statistische Kennziffer	Amt		Einwohner 6. 6. 1961	Wohnplatz		Einwohner 6. 6. 1961	Post- leit- zahl	Postort bei Orten ohne Postanstalt
	Amt	Gem.		Sitz der Amtsverwaltung amtsfreie Gemeinde amtsangehörige Gemeinde				
167		Rodenäs	553	Osterdeich	Hsgr.	155	2261	Neukirchen
				Osterfeld	Hof	4	2261	Neukirchen
				Osterfeddersbüll	Hof	6	2261	Neukirchen
				Otzhusum	Hsgr.	38	2261	Neukirchen
				Otzhusumweg	Hsgr.	37	2261	Neukirchen
				Petersbüll	Hsgr.	5	2261	Neukirchen
				Reedamm	Hof	7	2261	Neukirchen
				Rinkeshörn	Hof	8	2261	Neukirchen
				Schreibersort	Hof	3	2261	Neukirchen
				Seebüll	Hof	4	2261	Neukirchen
				Segelsbüll	Hof	3	2261	Neukirchen
				Südbevertoft	Höfe	70	2261	Neukirchen
				Süderdeich	Hsgr.	95	2261	Neukirchen
				mit Emmelsbüll, Bahnhof	Bhf.	.	2261	Emmelsbüll
				Süderhesbüll	Hsgr.	64	2261	Neukirchen
				Südfeld	Hof	4	2261	Neukirchen
				Südfresbüll	Hof	8	2261	Neukirchen
				Damm	Hsgr.	9	2261	Klanxbüll
				Dreieckskoog <i>teilweise</i>	Hsgr.	17	2261	Klanxbüll
				Dreisprung	Hsgr.	13	2261	Klanxbüll
				Hörn	Haus	2	2261	Klanxbüll
				Kixbüll	Hsgr.	32	2261	Klanxbüll
				Kixbüllhof	Hof	8	2261	Klanxbüll
				Liebleben	Hof	1	2261	Klanxbüll
				Markhäuser	Hsgr.	68	2261	Klanxbüll
				mit Rodenäs, Ziegelei	Ziegl.	.	2261	Klanxbüll
				Mettenwarft	Hof	3	2261	Klanxbüll
				Neudorf	Hsgr.	64	2261	Klanxbüll
				Norddeich	Hsgr.	60	2261	Klanxbüll
				Oldorf	Hsgr.	82	2261	Klanxbüll
				Onkelsgabe	Hof	3	2261	Klanxbüll
				Ophusum	Hsgr.	76	2261	Klanxbüll
				Rickelsbüll	Höfe	23	2261	Klanxbüll
Rodenäs, Zollhäuser	Hsgr.	46	2261	Klanxbüll				
Schneedeich	Höfe	27	2261	Klanxbüll				
Sibbershusum	Hof	8	2261	Klanxbüll				
Tevelum	Hof	3	2261	Klanxbüll				
Westerdeich	Hsgr.	8	2261	Klanxbüll				
40	159	Niebüll, Stadt	6 303	Deezbüll Burg	Hsgr.	66	2260	Niebüll
				Gath	Hsgr.	192	2260	Niebüll
				Gotteskoogsdeich	Höfe	26	2260	Niebüll
				Langstoft	Hsgr.	72	2260	Niebüll
				Legerade <i>teilweise</i>	Hsgr.	9	2263	Lindholm
				Moorhäuser	Höfe	38	2260	Niebüll
				Niebüll	Stadt	5 407	2260	
				Nordergotteskoog	Strsdlg.	178	2260	Niebüll bzw. Emmelsbüll
							2261	
				Süderende	Hsgr.	38	2260	Niebüll
				Südergotteskoog	Strsdlg.	87	2260	Niebüll
				Tegelwang	Strsdlg.	87	2260	Niebüll
				Uhlebüll	Hsgr.	103	2260	Niebüll
43	112	Osterlandföhr <i>in Oevenum</i>	1 586					
		Alkersum	236	Alkersum	Kirchd.	236	2271	

Statistische Kennziffer		Amt	Sitz der Amtsverwaltung amtsfreie Gemeinde amtsangehörige Gemeinde	Einwohner 6. 6. 1961	Wohnplatz		Einwohner 6. 6. 1961	Post- leit- zahl	Postort bei Orten ohne Postanstalt
Amt	Gem.								
154			Midlum	242	Ackerum	Hof	9	2271	Oevenum
					Midlum	Dorf	233	2271	
158			Nieblum	451	Erholungsheim			2271	Nieblum
					Knörbremse	Hsgr.	2	2271	
					Nieblum	Seebad	449	2271	
161			Oevenum	367	mit Kleinnieblum	Hsgr.	.	2271	Nieblum
					Oevenum	Dorf	328	2271	
					Oevenum, Siedlung	Sdlg.	39	2271	
191			Wrixum	290	Wrixum	Dorf	290	2270	Wyk
46			Süderlügum in Süderlügum	3 374					
118			Braderup	539	Braderup	Kirchd.	432	2261	Braderup
					Braderupfeld	Strsdlg.	101	2261	
					Braderupmühle	Haus	6	2261	
123			Ellhöft	161	Böglum	Hsgr.	14	2264	Süderlügum
					Böglum, Zollamt	Zollhs.	17	2264	Süderlügum
					Ellhöft	Dorf	94	2264	Süderlügum
					Ellhöftfeld	Höfe	21	2264	Süderlügum
					mit Neuland	Hof	.	2264	Süderlügum
					Osterhof	Hof	.	2264	Süderlügum
					Großstruxbüll	Hof	4	2264	Süderlügum
					Gulum	Hof	2	2264	Süderlügum
					Kleinstruxbüll	Hsgr.	4	2264	Süderlügum
					Peterswarft	Hof	5	2264	Süderlügum
					131			Holm	69
Holmfeld	Hof	4	2261	Braderup					
unbenannte Wohnplätze im Gotteskoog		20							
135			Humptrup	714	Flützhalm	Höfe	22	2264	Süderlügum
					Gotteskoog	Strsdlg.	43	2261	Humptrup
					Haasberg	Höfe	4	2264	Süderlügum
					Hattersbüllhallig teilweise	Höfe u. Schule	16	2261	Humptrup
					Humptrup	Kirchd.	442	2261	
					mit Grellsbüll	Ortstl.	.	2261	Humptrup
					Grellsbüllfeld	Ortstl.	.	2261	Humptrup
					Humptrupfeld	Strsdlg.	55	2261	Humptrup
					Humptruphof	Hof	5	2261	Humptrup
					Kahlebüll	Dorf	46	2261	Humptrup
					Kahlebüllfeld	Hof	3	2261	Humptrup
176			Süderlügum	1 070	Krakebüll	Dorf	68	2261	Humptrup
					Süderdürhus	Höfe	10	2261	Humptrup
					Horsberg	Hsgr.	34	2264	Süderlügum
					Marienhof	Hof	5	2264	Süderlügum
					Neuflützhalm	Hof	2	2264	Süderlügum
					Osterhof	Hof	3	2264	Süderlügum
					Süderlügum	Kirchd.	953	2264	
					Süderlügumforst	Hsgr.	27	2264	Süderlügum
					Süderlügumfeld	Strsdlg.	30	2264	Süderlügum
					Westerhof	Hof	6	2264	Süderlügum
					Wohlgetan	Hof	10	2264	Süderlügum
180			Uphusum	348	Uphusum	Dorf	341	2261	Braderup
					Uphusumfeld	Höfe	7	2261	Braderup

Statistische Kennziffer		Amt Sitz der Amtsverwaltung		Wohnplatz	Einwohner 6. 6. 1961	Postleit-zahl	Postort bei Orten ohne Postanstalt		
Amt	Gem.	amtsfreie Gemeinde	amtsangehörige Gemeinde					Einwohner 6. 6. 1961	
	188		Wimmersbüll	473	Süderlügum, Bahnhof mit Eisenbahnsiedlung Zollsiedlung	Bhf. Sdlg. Sdlg.	261 . .	2264 2264 2264	Süderlügum Süderlügum Süderlügum
					Wimmersbüll mit Altes Dorf	Dorf Ortstl.	212 .	2264 2264	Süderlügum Süderlügum
49			Westerlandföhr in Oldsum-Klintum	1 495					
	116		Borgsum	221	Borgsum	Dorf	221	2271	
	122		Dunsum	89	Dunsum mit Großdunsum Kleindunsum	Dorf Ortstl. Ortstl.	89 . .	2271 2271 2271	Oldsum-Klintum Oldsum-Klintum Oldsum-Klintum
	128		Goting	138	Goting	Dorf	138	2271	
	129		Hedehusum	47	Hedehusum	Dorf	47	2271	
	162		Oldsum-Klintum	369	Oldsum-Klintum mit Klintum Oldsum	(Dorf) Ortstl. Ortstl.	369 . .	2271 2271 2271	Oldsum-Klintum Oldsum-Klintum Oldsum-Klintum
	175		Süderende	160	Süderende mit Sankt Laurentii, Kirche	Kirchd. Kirche u. Hsgr.	160 . .	2271 2271	Oldsum-Klintum Oldsum-Klintum
	179		Toftum	159	Toftum	Dorf	159	2271	Oldsum-Klintum
	181		Utersum	283	Utersum Utersum, Sanatorium	Seebad Krkhs.	203 80	2271 2271	Utersum
	189		Witsum	29	Witsum	Dorf	29	2271	Borgsum
52	185		Westerland, Stadt	8 689	Dikjen-Deel Westerland	Lager Seebad	77 8 612	2280 2280	Westerland
55	192		Wyk auf Föhr	4 260	Wyk mit Boldixum Südstrand	Seebad Stadtstl. Stadtstl.	4 260 . .	2270 2270 2270	Wyk Wyk



## Teil II

# In alphabetischer Folge

Die Wohnplätze, Gemeinden, Ämter und Städte

mit Angabe

des Kreises  
des Amtes  
der Gemeinde  
der statistischen Kennziffer  
der Postleitzahl und des Postortes

Gliederung:

Sämtliche vorkommenden Namen nach dem Alphabet

## Hinweis

Zusammengesetzte Gemeinde- oder Wohnplatznamen sind in der Regel nur unter ihrem amtlichen Namen aufgeführt worden.

Besondere Hinweise werden nur gebracht,

1. wenn der Gemeinde- oder Wohnplatzname aus mehreren, mit Bindestrich gekoppelten Ortsnamen besteht;  
z. B. Neumühlen-Dietrichsdorf. Hinweis unter: Dietrichsdorf//Neumühlen –  
Malente-Gremsmühlen       “       “ : Gremsmühlen//Malente –  
Vogelsang-Grünholz       “       “ : Grünholz//Vogelsang –
2. wenn zum eigentlichen Wohnplatznamen eine nähere Bezeichnung hinzutritt;  
z. B. Schöpfwerk Arlauschleuse Hinweis unter: Arlauschleuse//Schöpfwerk  
Mildstedt, Wasserwerk       “       “ : Wasserwerk//Mildstedt,

## Verzeichnis der Abkürzungen der Kreisnamen

Eckernf.	Eckernförde
Eiderst.	Eiderstedt
Eutin	Eutin
Flensb.-L.	Flensburg-Land
Lauenb.	Hzgt. Lauenburg
Husum	Husum
N.dithm.	Norderdithmarschen
Oldenb.	Oldenburg (Holstein)
Pinneb.	Pinneberg
Plön	Plön
Rendsb.	Rendsburg
Schlesw.	Schleswig
Segeb.	Segeberg
Steinb.	Steinburg
Storm.	Stormarn
S.dithm.	Süderdithmarschen
Südtond.	Südtondern



Name	Amt = A Gem. = G Wohnpl. = W	Administrative Zugehörigkeit			Statistische Kennziffer			Postleit-zahl	Postort bei Orten ohne Postanstalt
		Kreis	Amt Kirchspiel Landgemeinde : K	Gemeinde	Krs.	Amt	Gem.		
Aalhoop	W	Rendsb.	Hanerau-Hademarschen	Beldorf	42	37	120	2211	Beldorf
Aasbüttel	G	Rendsb.	Schenefeld		42	82	111	siehe	Teil 1
-	W	Rendsb.	Schenefeld	Aasbüttel	42	82	111	2211	
Abdeckerei// Bünningstedt,					46	19	121		
Abendrade	W	Lauenb.	Nusse	Ritzerau	35	34	208	2411	Duvensee
Abro	W	Südtnd.	Medelby	Holt	48	34	132	2261	Holt
Abrofeld	W	Südtnd.	Medelby	Holt	48	34	132	2261	Holt
Absalonshorst	W	kreisfrei		Lübeck	13	00	000	2400	Lübeck
Achsenkamp	W	Eckernf.	Gettorf	Neudorf-Bornstein	31	13	148	2301	Neudorf
Achterfeld	W	Rendsb.	Fockbek	Nübbel	42	31	195	2371	Nübbel
Achterhörn	W	Steinb.	Wilster-Land	Neudorf b. Wilster	45	61	179	2211	Aebtissinwisch
Achterkamp	W	Eckernf.	Gettorf	Neudorf-Bornstein	31	13	148	2301	Bornstein
Achtermoor	W	Steinb.	Neuenbrook	Krempemoor	45	49	160	2211	Krempheide
Achtern Diek	W	Storm.	Siek	Hoisdorf	46	49	147	2071	Hoisdorf
Achtersöhren	W	Plön	Lütjenburg-Land	Högsdorf	41	28	141	2322	Lütjenburg
Achterwehr	A	Rendsb.			42	01	000		
-	G	Rendsb.	Achterwehr		42	01	112	siehe	Teil 1
-	W	Rendsb.	Achterwehr	Achterwehr	42	01	112	2301	
Achtrup	G	Südtnd.	Leck		48	25	111	siehe	Teil 1
-	W	Südtnd.	Leck	Achtrup	48	25	111	2261	
-, Bahnhof	W	Südtnd.	Leck	Achtrup	48	25	111	2261	Achtrup
Achtrupfeld	W	Südtnd.	Leck	Achtrup	48	25	111	2261	Achtrup
Ackebro	W	Husum	Viöl	Viöl	36	43	171	2251	Viöl
Ackenboe	W	Steinb.	Sankt Margarethen	Ecklak	45	52	130	2211	Ecklakerhörn
Ackerende, Abbau	W	Schlesw.	Treia	Silberstedt	43	73	195	2381	Silberstedt
-, Häusergruppe	W	Schlesw.	Treia	Silberstedt	43	73	195	2381	Silberstedt
Ackern	W	Südtnd.	Enge	Sande	48	10	168	2261	Stedesand
Ackersmoor	W	Schlesw.	Satrup	Rehberg	43	52	183	2394	Satrup
Ackerum	W	Südtnd.	Osterlandföhr	Midlum	48	43	154	2271	Oevenum
Addebüll	W	Husum	amtsfrei	Bordelum	36	04	120	2255	Langenhorn
Adelby	A	Flensb.-L.			34	01	000		
-, Kirche	W	Flensb.-L.	Adelby	Tarup	34	01	225	2391	Tarup
-, Meierhof	W	Flensb.-L.	Adelby	Tarup	34	01	225	2391	Tarup
Adelbylund	W	Flensb.-L.	Adelby	Sünderup	34	01	223	2390	Flensburg 1
Adenbüllerkooog	W	Tetenbüll		Tetenbüll	32	25	126	2251	Hochbrücksiel
Adewadthof	W	Südtnd.	Ladelund	Ladelund	48	22	146	2265	Ladelund
Adolfshof	W	Eutin	amtsfrei	Malente	33	19	116	2421	Nüchel
-	W	Plön	Selent/Schlesen	Stoltenberg	41	64	200	2301	Schlesen
Aebtissinwisch	G	Steinb.	Wilster-Land		45	61	111	2211	
-	W	Steinb.	Wilster-Land	Aebtissinwisch	45	61	111	2211	
Affegünt teilweise	W	Schlesw.	Ulsnis	Kius	43	76	161	2341	Lindau
- teilweise	W	Schlesw.	Boren	Lindau	43	10	167	2341	Lindau
Agethorst	G	Rendsb.	Wacken		42	88	113	siehe	Teil 1
-	W	Rendsb.	Wacken	Agethorst	42	88	113	2211	
Ahlbrandshof	W	Eiderst.	Tetenbüll	Tetenbüll	32	25	126	2251	Tetenbüll
Ahlefeld	G	Eckernf.	Owschlag		31	31	111	2372	Owschlag
-	W	Eckernf.	Owschlag	Ahlefeld	31	31	111	2372	Owschlag
Ahndel	W	Eiderst.	Kirchspiel Garding/ Osterhever	Westerhever	32	05	133	2251	Westerhever
-	W	Husum	Hattstedt	Hattstedtermarsch	36	13	131	2251	Wobbenbüll
Ahneby	G	Flensb.-L.	Sterup		34	61	111	2396	Sterup
-	W	Flensb.-L.	Sterup	Ahneby	34	61	111	2396	Sterup
Ahnebyheck	W	Flensb.-L.	Sterup	Ahneby	34	61	111	2396	Sterup
Ahnebylund	W	Flensb.-L.	Handewitt	Timmersiek	34	22	228	2391	Timmersiek
Ahrenhorst	W	Plön	Probstei-West	Brodersdorf	41	55	123	2301	Brodersdorf

# Ahrensberg – Alte Kalkhütte

Name	Amt = A Gem. = G Wohnpl. = W	Administrative Zugehörigkeit			Statistische Kennziffer			Post- leit- zahl	Postort bei Orten ohne Postanstalt
		Kreis	Amt Kirchspielslandgemeinde : K	Gemeinde	Krs.	Amt	Gem.		
Ahrensberg	W	Eckernf.	Fleckeby	Güby	31	10	133	2334	Fleckeby
–	W	Plön	Plön-Land	Dörnack	41	40	129	2323	Ascheberg
Ahrensböck	G	Eutin	amtsfrei		33	01	111		siehe Teil 1
–	W	Eutin	amtsfrei	Ahrensböck	33	01	111	2405	
Ahrensburg, Stadt	G	Storm.			46	01	111		siehe Teil 1
Ahrensburg	W	Storm.		Ahrensburg, Stadt	46	01	111	2070	
Ahrensburgerredder	W	Storm.	Siek	Ahrensfelde	46	49	112	2071	Ahrensfelde
Ahrensfelde	G	Storm.	Siek		46	49	112		siehe Teil 1
–	W	Storm.	Siek	Ahrensfelde	46	49	112	2071	
–	W	Storm.	Reinfeld-Land	Westerau	46	40	198	2061	
Ahrenshöft	G	Husum	Bohmstedt		36	01	111	2251	
Ahrensröh	W	Husum	Hattstedt	Horstedt	36	13	136	2251	Arlewatt
Ahrenstedt	teilweise W	Rendsb.	Fockbek	Fockbek	42	31	150	2371	Alt Duvenstedt
– Exklave in Fockbek	teilweise W	Rendsb.	Fockbek	Rickert	42	31	212	2371	Alt Duvenstedt
Ahrenviöl	G	Husum	Wester Ohrstedt		36	46	112	2251	
–	W	Husum	Wester Ohrstedt	Ahrenviöl	36	46	112	2251	
Ahrenviölfeld	G	Husum	Wester Ohrstedt		36	46	113		siehe Teil 1
–	W	Husum	Wester Ohrstedt	Ahrenviölfeld	36	46	113	2251	
Akate	W	Segeb.	Bad Bramstedt-Land	Hagen	44	01	139	2351	Hagen
Akeby	W	Schlesw.	Boren	Ketelsby	43	10	159	2341	Lindaunis
Albersdorf	A	S.dithm.			47	01	000		
–	G	S.dithm.	Albersdorf K		47	01	111		siehe Teil 1
–	W	S.dithm.	Albersdorf K	Albersdorf	47	01	111	2243	
–, Dorf	W	Oldenb.	amtsfrei	Schashagen	38	52	140	2433	Grömitz
–, Hof	W	Oldenb.	amtsfrei	Schashagen	38	52	140	2433	Grömitz
Albersdorferfeld	W	S.dithm.	Albersdorf K	Albersdorf	47	01	111	2243	Albersdorf
Albertsdorf	W	Oldenb.	Landkirchen	Avendorf	38	58	112	2449	
Albrechtshof	W	Segeb.	Wensin	Krems II	44	61	151	2361	Wensin
Albsfelde	G	Lauenb.	Ratzeburg-Land		35	37	111	2418	Ratzeburg
–	W	Lauenb.	Ratzeburg-Land	Albsfelde	35	37	111	2418	Ratzeburg
Alkersum	G	Südtönd.	Osterlandföhr		48	43	112	2271	
–	W	Südtönd.	Osterlandföhr	Alkersum	48	43	112	2271	
Allée	W	Plön	Preetz-Land	Lehmkuhlen	41	46	158	2309	Lepahn
Almdorf	G	Husum	Brekum		36	10	114	2251	Struckum
–	W	Husum	Brekum	Almdorf	36	10	114	2251	Struckum
Alsen	W	Rendsb.	Beringstedt	Osterstedt	42	07	202	2211	Osterstedt
Alsenhof	W	Eiderst.	Witzwort	Witzwort	32	31	134	2251	Reimersbude
–	W	Rendsb.	Wacken	Wacken	42	88	238	2211	Wacken
Alsens Tongrube	W	Rendsb.	Wacken	Agethorst	42	88	113	2211	Agethorst
Altaugustenkoog	W	Eiderst.	Kirchspiel Garding/ Osterhever	Augustenkoog	32	05	111	2251	Lehmrick
Alt Bennebek	G	Schlesw.	Kropp		43	34	112	2371	
–	W	Schlesw.	Kropp	Alt Bennebek	43	34	112	2371	
Altböckhorst	W	Rendsb.	amtsfrei	Hohenwestedt	42	40	167	2354	Hohenwestedt
Altböternhöfen	W	Rendsb.	amtsfrei	Hohenwestedt	42	40	167	2354	Hohenwestedt
Altbokhorst	W	Plön	Bokhorst	Schillsdorf	41	04	190	2351	Bokhorst
Altbülk	W	Eckernf.	Dänischenhagen	Strande	31	04	161	2301	Dänischenhagen
Altdorf	W	Oldenb.	amtsfrei	Lensahn	38	34	132	2432	Lensahn
–	W	Segeb.	Wensin	Krems II	44	61	151	2361	Wensin
–	W	S.dithm.	Hemmingstedt K	Braaken	47	22	120	2241	Hemmingstedt
Alt Duvenstedt	G	Rendsb.	Fockbek		42	31	114		siehe Teil 1
–	W	Rendsb.	Fockbek	Alt Duvenstedt	42	31	114	2371	
Alte Kalkhütte	W	Eutin		Eutin, Stadt	33	10	114	2420	Eutin-Sielbeck

Alte Kirche – Alterfrade, Männergefängnis

Name	Amt = A Gem. = G Wohnpl. = W	Administrative Zugehörigkeit			Statistische Kennziffer			Postleitzahl	Postort bei Orten ohne Postanstalt
		Kreis	Amt Kirchspielslandgemeinde : K	Gemeinde	Krs.	Amt	Gem.		
Alte Kirche	W	Husum	Pellworm	Pellworm	36	34	156	2251	Pellworm
Altekoppel	W	Plön	Wankendorf	Ruhwinkel	41	67	188	2351	Ruhwinkel
Alteland	W	Segeb.	Kaltenkirchen-Land	Schmalfeld	44	28	172	2359	Schmalfeld
Altemeede	W	Husum	Hattstedt	Hattstedtermarsch	36	13	131	2251	Wobbenüll
Alte Mühle	W	Schlesw.	Kropp	Tetenhusen	43	34	203	2371	Tetenhusen
–	W	Storm.	Bad Oldesloe-Land	Sühlen	46	04	191	2061	Sühlen
Altenbek	W	Oldenb.	amtsfrei	Schashagen	38	52	140	2431	Bliesdorf
Altendeich	W	Eiderst.	Oldenswort	Oldenswort	32	13	120	2253	Tönning
–	W	Eiderst.	Tetenbüll	Tetenbüll	32	25	126	2251	Warmhörn
– teilweise	W	Eiderst.	Kirchspiel Garding/ Osterhever	Vollerwiek	32	05	131	2251	Vollerwiek
– teilweise	W	Eiderst.	Kirchspiel Garding/ Osterhever	Welt	32	05	132	2251	Vollerwiek
–	W	Husum	Hattstedt	Hattstedtermarsch	36	13	131	2251	Wobbenüll
–	W	Pinneb.	Haseldorf	Haselau	39	25	131	2081	Hohenhorst
–	W	Pinneb.	Elmshorn-Land	Raa-Besenbek	39	10	153	2201	Neuendorf
–	W	Steinb.	Borsfleth-Herzhorn	Blomesche Wildnis	45	02	119	2208	Glückstadt
Altendorf	W	Husum	Hattstedt	Schobüll	36	13	161	2251	Schobüll
Altenfähre	W	N.dithm.	Tellingstedt K	Wrohm	37	28	182	2241	Wrohm
Altenfelde	W	Storm.		Reinfeld (Holstein), Stadt	46	43	175	2067	Reinfeld
–	W	Storm.	Mollhagen	Todendorf	46	34	194	2071	Todendorf
Altenfeldsdeich	W	Pinneb.	Haseldorf	Haseldorf	39	25	132	2081	Haseldorf
–	W	Pinneb.	Elmshorn-Land	Seestermühe	39	10	157	2201	Seestermühe
Altengörs	G	Segeb.	Traventhal		44	52	111	2361	
–	W	Segeb.	Traventhal	Altengörs	44	52	111	2361	
Altenhafen// Brunsbüttel –					47	07	122		
Altenhöfen	W	Plön	Preetz-Land	Wahlstorf	41	46	203	2309	Wahlstorf
Altenhof	G	Eckernf.	Windeby		31	43	113		siehe Teil 1
–	W	Eckernf.	Windeby	Altenhof	31	43	113	2330	Eckernförde
–, Bahnhof	W	Eckernf.	Windeby	Altenhof	31	43	113	2330	Eckernförde
–, Ziegelei	W	Eckernf.	Windeby	Altenhof	31	43	113	2330	Eckernförde
Altenholz	G	Eckernf.	amtsfrei		31	02	112		siehe Teil 1
Altenjahn	W	Rendsb.	Hohenwestedt-Land	Grael	42	43	155	2351	Jahrsdorf
Altenkamp	W	N.dithm.	Delve K	Hollingstedt	37	04	134	2241	Delve
Altenkattbek	G	Rendsb.	Jevenstedt		42	52	115	2371	Nienkattbek
–	W	Rendsb.	Jevenstedt	Altenkattbek	42	52	115	2371	Nienkattbek
Altenkoog	W	Pinneb.	Haseldorf	Haseldorf	39	25	132	2081	Haseldorf
–	W	Steinb.	Sankt Margarethen	Büttel	45	52	125	2211	Büttel
Altenkrempe	G	Oldenb.	Sierksdorf		38	58	111		siehe Teil 1
–	W	Oldenb.	Sierksdorf	Altenkrempe	38	58	111	2431	
Altenmoor	G	Steinb.	Sommerland		45	55	112		siehe Teil 1
–	W	Steinb.	Sommerland	Altenmoor	45	55	112	2201	Neuendorf
–	W	Rendsb.	Beringstedt	Osterstedt	42	07	202	2211	Osterstedt
Altenmühlen	W	Pinneb.	Elmshorn-Land	Kölln-Reisiek	39	10	142	2201	Kölln-Reisiek
Altenrade	W	Plön	Bokhorst	Rendswühren	41	04	186	2351	Rendswühren
Altenteil	W	Oldenb.	Petersdorf	Dänschendorf	38	49	117	2449	Dänschendorf
Altenweide	W	Segeb.	amtsfrei	Glasou	44	19	132	2421	Sarau
–	W	Storm.	Reinfeld-Land	Havighorst b. Bad Oldesloe	46	40	141	2061	Havighorst
–	W	Storm.	Bad Oldesloe-Land	Rethwisch	46	04	176	2060	Bad Oldesloe
Alter Christian-Albrechts-Koog	W	Südtand.	Dagebüll	Christian-Albrechts-Koog	48	04	120	2260	Niebüll
Alterfrade	W	Segeb.	Bornhöved	Tarbak	44	16	185	2361	Blunk
–, Männergefängnis	W	Segeb.	Bornhöved	Tarbak	44	16	185	2361	Blunk

## Alter Hof – Altwetterade

Name	Amt = A Gem. = G Wohnpl. = W	Administrative Zugehörigkeit			Statistische Kennziffer			Postleit-zahl	Postort bei Orten ohne Postanstalt
		Kreis	Amt Kirchspiellandgemeinde : K	Gemeinde	Krs.	Amt	Gem.		
Alter Hof, siehe Steindamm	W				33	07	113		
Alterkoog	W	Husum	Pellworm	Pellworm	36	34	156	2251	Pellworm
–	W	Husum	Nordstrand	Nordstrand	36	28	149	2251	Nordstrand
Alter Tannenhof	W	Segeb.	Kaltenkirchen-Land	Hasenmoor	44	28	207	2359	Fuhlenrue
Alte Schmiede	W	Plön	Preetz-Land	Schellhorn	41	46	189	2309	Kreuz
Altes Dorf	W	Südtond.	Süderlügum	Wimmersüll	48	46	188	2264	Süderlügum
Altes Forsthaus Wüstenfelde	W	Eutin		Eutin, Stadt	33	10	114	2420	Eutin-Sielbeck
Altewarft	W	Südtond.	Enge	Stärtewerkerkoog	48	10	174	2261	Stedesand
Alte Ziegelei	W	Lauenb.	Schwarzenbek-Land	Gülzow	35	46	155	2059	Gülzow
–	W	Lauenb.	Büchen	Müssen	35	13	199	2059	Siebeneichen
Altfresenburg	W	Storm.		Bad Oldesloe, Stadt	46	07	114	2061	
Altgalendorf	W	Oldenb.	amtsfrei	Gremersdorf	38	13	121	2441	Kröb
Altgardingdeich	W	Eiderst.	Kirchspiel Garding/ Osterhever	Garding, Kirchspiel	32	05	113	2251 2251	Borghusen bzw. Sandwehle
Altharmhorst	W	Plön	Lütjenburg-Land	Kirchnüchel	41	28	147	2421	Kirchnüchel
Altheikendorf	W	Plön	amtsfrei	Heikendorf	41	16	139	2305	Heikendorf
Altholzkrug	W	Flensb.-L.	Handewitt	Weding	34	22	235	2390	Flensburg-Weiche
Althorsbüll	W	Südtond.	Emmelsbüll	Horsbüll	48	07	134	2261	Emmelsbüll
Althorst	W	Lauenb.	Sterley	Horst	35	55	165	2411	Neuhorst
Altilewitt	W	Eckernf.	Rieseby	Loose	31	34	146	2331	Loose
Altjellingsdorf	W	Oldenb.	Landkirchen	Landkirchen	38	31	131	2449	Landkirchen
Altlauerhof	W	kreisfrei		Lübeck, Stadt	13	00	000	2403	Lübeck-Schlutup
Altmeierhof	W	Husum	Mildstedt	Südermarsch	36	25	170	2251	Platenhörn
Alt Mölln	G	Lauenb.	Breitenfelde		35	10	112	2410	Mölln
–	W	Lauenb.	Breitenfelde	Alt Mölln	35	10	112	2410	Mölln
Altmühl teilweise	W	Schlesw.	Haddeby	Geltorf	43	22	145	2381	Selk
Altmühl teilweise	W	Schlesw.	Haddeby	Selk	43	22	194	2381	Selk
Altmühle	W	Plön	Plön-Land	Grebin	41	40	135	2321	Grebin
Altmühlen	W	Plön	amtsfrei	Klausdorf	41	22	149	2301	Klausdorf
Altmühlendorf	W	Rendsb.	Borgdorf	Warder	42	16	240	2351	Warder
Altmüllersvieh	W	Rendsb.	Bovenau	Bovenau	42	19	132	2371	Bovenau
Altneukoog teilweise	W	Eiderst.	Oldenswort	Oldenswort	32	13	120	2251	Hochbrücksiel
– teilweise	W	Eiderst.	Tetenbüll	Tetenbüll	32	25	126	2251	Warmhörn
Altneukoogsbühr	W	Eiderst.	Tetenbüll	Tetenbüll	32	25	126	2251	Tetenbüll
Altneukrug	W	Flensb.-L.	Nordhackstedt	Hörup	34	43	153	2391	Hörup
Altona	W	Flensb.-L.	Rundhof-Esgrus	Wippendorf	34	52	241	2341	Rundhof
–, Hof	W	Oldenb.	Sierksdorf	Sierksdorf	38	58	142	2409	Stawedder
Altratjensdorf	W	Oldenb.	Grube	Riepsdorf	38	22	139	2431	
Altrehberg	W	Schlesw.	Satrup	Rehberg	43	52	183	2394	Satrup
Altruppersdorf	W	Eutin	amtsfrei	Ratekau	33	22	117	2401	Ratekau
Altseegaard	W	Flensb.-L.	Husby	Husbyholz	34	31	157	2395	Husby
Altspringhirsch	W	Segeb.	Kaltenkirchen-Land	Nützen	44	28	163	2359	Nützen
Altstadt, Flensburg –	W	kreisfrei		Flensburg, Stadt	11	00	000	2390	
–, Kiel	W	kreisfrei		Kiel, Stadt	12	00	000	2300	
–, Elmshorn	W	Pinneb.		Elmshorn, Stadt	39	13	125	2200	
–, Schleswig –	W	Schlesw.		Schleswig, Stadt	43	55	190	2380	
Altstädter Gärten, Rendsburg –	W	Rendsb.		Rendsburg, Stadt	42	73	211	2370	
Alttechau	W	Eutin	amtsfrei	Ratekau	33	22	117	2409	Pansdorf
Alttolkschuby	W	Schlesw.	Tolk	Buschau	43	70	127	2381	Tolk
Altwetterade	W	Plön	Lütjenburg-Land	Helmstorf	41	28	140	2322	Lütjenburg

Altwittenbek – An der Chaussee

Name	Amt = A Gem. = G Wohnpl. = W	Administrative Zugehörigkeit			Statistische Kennziffer			Postleit-zahl	Postort bei Orten ohne Postanstalt
		Kreis	Amt Kirchspielslandgemeinde : K	Gemeinde	Krs.	Amt	Gem.		
Altwittenbek	W	Eckernf.	Osdorf	Felm	31	28	127	2301	Neuwittenbek
Alveslohe	G	Segeb.	Ulzburg		44	55	112		siehe Teil I
–	W	Segeb.	Ulzburg	Alveslohe	44	55	112	2081	
Amalienburg	W	Eckernf.	Karby	Winnemark	31	19	166	2341	Kopperby
Amalienhof	W	Rendsb.	Timmaspe	Krogaspe	42	85	176	2351	Krogaspe
Am Aukämp	W	Segeb.	Bad Bramstedt-Land	Hitzhusen	44	01	144	2357	Bad Bramstedt
Am Bistensee	W	Rendsb.	Fockbek	Alt Duvenstedt	42	31	114	2371	Alt Duvenstedt
Am Breedenviert	W	Segeb.	Bad Bramstedt-Land	Bimöhlen	44	01	118	2351	Bimöhlen
Am Brunnen	W	Segeb.		Bad Bramstedt, Stadt	44	04	114	2357	Bad Bramstedt
Am Deich	W	Steinb.	Borsfleth-Herzhorn	Engelbrechtsche					
– teilweise	W	Steinb.	Kollmar	Wildnis	45	02	133	2209	Herzhorn
– teilweise	W	Steinb.	Kollmar	Groß Kollmar	45	37	137	2201	Klein Kollmar
Amen	W	Steinb.	Kollmar	Klein Kollmar	45	37	154	2201	Klein Kollmar
Am Grevenbach (= Grünbek)	W	Eckernf.	Karby	Kopperby	31	19	142	2341	Kopperby
	W	Oldenb.	Lensahn-Land	Kabelhorst	38	37	128	2432	Lensahn
Am Hagedorn	W	Pinneb.	amtsfrei	Quickborn	39	43	152	2085	Quickborn
Am Hagen, Siedlung	W	Storm.		Ahrensburg, Stadt	46	01	111	2070	Ahrensburg
Am Herzhorner Rhin	W	Steinb.	Borsfleth-Herzhorn	Engelbrechtsche					
				Wildnis	45	02	133	2208	Glückstadt
Am Karnaphof	W	Storm.	Trittau	Trittau	46	55	197	2077	Trittau
Am Karpfenteich	W	Storm.	Lütjensee	Lütjensee	46	31	159	2073	Lütjensee
Am Kreuz	W	Eiderst.	Kirchspiel Tönning	Tönning, Kirchspiel	32	07	129	2253	Tönning
Ammerswruth	W	S.dithm.		Meldorf, Stadt	47	40	161	2223	Meldorf
Am Mönchsteich	W	Storm.	Lütjensee	Lütjensee	46	31	159	2073	Lütjensee
Am Moor	W	Storm.	Mollhagen	Todendorf	46	34	194	2000	Tangstedt
Am Neuenwege	W	Husum	Langenhorn	Ockholm	36	22	151	2251	Ockholm
Amönehöhe	W	Steinb.	Breitenburg	Breitenburg	45	04	122	2210	Itzehoe
–	W	S.dithm.	Burg (Dithmarschen) K	Kuden	47	13	154	2221	Kuden
Amönenwarte	W	Steinb.	Lockstedter Lager	Schlorfeld	45	46	198	2211	Schlorfeld
Am Pfahl	W	Husum	Wester Ohrstedt	Schwesing	36	46	164	2251	Schwesing
Am Poggensee	W	Storm.		Bad Oldesloe	46	07	114	2061	Poggensee
Am Rhin	W	Steinb.	Borsfleth-Herzhorn	Blomesche Wildnis	45	02	119	2208	Glückstadt
Am Riesenbett									
Exklave im gemeinde- freien Gebiet Sachsenwald	W	Lauenb.	Aumühle	Aumühle	35	01	113	2051	Dassendorf
Am Ritt	W	Steinb.	Wilster-Land	Stördorf	45	61	202	2213	Wilster
Amrum, Insel		Südtand.		Nebel, Norddorf, Wittdün					
Amrum	A	Südtand.			48	01	000		
Am See	W	Eckernf.	Mittelschwansen	Holzdorf	31	22	137	2331	Holzdorf
–	W	Segeb.	Leezen	Leezen	44	34	154	2361	Leezen
–	W	Segeb.	Leezen	Neversdorf	44	34	162	2361	Neversdorf
Am Spann	W	Eutin	amtsfrei	Ratekau	33	22	117	2401	Ratekau
Am Steig teilweise	W	Steinb.	Kollmar	Klein Kollmar	45	37	154	2201	Klein Kollmar
– teilweise	W	Steinb.	Kollmar	Neuendorf b. Elmshorn	45	37	178	2201	Klein Kollmar
Am Steindamm	W	Steinb.	Wilster-Land	Landrecht	45	61	165	2213	Wilster
Am Stromberg	W	Segeb.	Bornhöved	Bornhöved	44	16	121	2351	Bornhöved
Amtmannsecke	W	Husum	Langenhorn	Ockholm	36	22	151	2251	Ockholm
Am Vieh	W	Storm.	Mollhagen	Eichede	46	34	124	2071	Eichede
Am Wehl	W	Storm.	Trittau	Trittau	46	55	197	2077	Trittau
An der Arlau	W	Husum	Hattstedt	Hattstedtermarsch	36	13	131	2251	Struckum
An der Bahn	W	Steinb.	Borsfleth-Herzhorn	Engelbrechtsche					
				Wildnis	45	02	133	2209	Herzhorn
An der Chaussee	W	Rendsb.	Bordesholm-Land	Grevenkrug	42	13	156	2301	Grevenkrug

An der Chaussee – Arpsdorf

Name	Amt = A Gem. = G Wohnpl. = W	Administrative Zugehörigkeit			Statistische Kennziffer			Postleit-zahl	Postort bei Orten ohne Postanstalt
		Kreis	Amt Kirchspielslandgemeinde : K	Gemeinde	Krs.	Amt	Gem.		
An der-Chaussee	W	Schlesw.	Süderstapel	Drage	43	67	133	2254	Friedrichstadt
–	W	Steinb.	Borsfleth-Herzhorn	Blomesche Wildnis	45	02	119	2209	Krempe
– (= Buntenhof) Exklave in Blomesche Wildnis	W	Steinb.	Borsfleth-Herzhorn	Borsfleth	45	02	120	2208	Glückstadt
An der Chaussee	W	Steinb.	Breitenburg	Moordiek	45	04	172	2211	Breitenberg
An der Eisenbahn	W	Plön	amtsfrei	Flintbek	41	10	133	2302	Flintbek
An der Quelle	W	Flensb.-L.	Handewitt	Handewitt	34	22	146	2391	Handewitt
Anker	W	Lauenb.	Nusse	Lankau	35	34	188	2411	
Anna-Sophienhof	W	Südtönd.	Dagebüll	Marienkoog	48	04	152	2261	Dagebüll
Annenhof	W	Eckernf.	Neuwittenbek	Neuwittenbek	31	25	150	2301	Tüttendorf
–	W	Rendsb.	Molfsee	Rodenbek	42	64	246	2301	Schierensee
–	W	Südtönd.	Dagebüll	Kleiseerkoog	48	04	142	2260	Niebüll
–, Siedlung	W	Rendsb.	Molfsee	Rodenbek	42	64	246	2301	Schierensee
Annenhofkaten	W	Rendsb.	Molfsee	Rodenbek	42	64	246	2301	Schierensee
Anntal	W	Rendsb.	Timmaspe	Krogaspe	42	85	176	2351	Krogaspe
–	W	Rendsb.	Westensee	Westensee	42	91	244	2301	Westensee
Annettenhöf	W	Schlesw.		Schleswig, Stadt	43	55	190	2380	Schleswig
Annettenhof	W	Südtönd.	Emmelsbüll	Klanxbüll	48	07	141	2261	Klanxbüll
Anschlag	W	Storm.	Siek	Hoisdorf	46	49	147	2071	Hoisdorf
Anschützsiedlung	W	Plön	Schönkirchen	Schönkirchen	41	61	193	2300	Kiel-Neumühlen-Dietrichsdorf
Antoinettenhof	W	Oldenb.	amtsfrei	Göhl	38	10	120	2441	Quals
Apeldör	W	N.dithm.	Kirchspiel Hennstedt	K Hennstedt	37	13	131	2241	Glüsing
Appelberg	W	Schlesw.	Mohrkirch	Mohrkirchwesterholz	43	37	173	2341	Mohrkirchosterholz
Appelwarder	W	Plön	Preetz-Land	Kühren	41	46	154	2309	Kühren
Appen	G	Pinneb.	amtsfrei		39	01	111		siehe Teil I
–	W	Pinneb.	amtsfrei	Appen	39	01	111	2081	
Archangel	W	Eckernf.	Mittelschwansen	Thumbby	31	22	163	2331	Thumbby
Archsum	G	Südtönd.	Keitum		48	16	113	2286	Keitum
–	W	Südtönd.	Keitum	Archsum	48	16	113	2286	Keitum
Ardelpohl	W	Oldenb.	Grube	Riepsdorf	38	22	139	2431	Altratjensdorf
Arenholz	W	Schlesw.	Schuby	Lürschau	34	58	170	2381	Ruhekrug
Arenholzfeld	W	Schlesw.	Schuby	Lürschau	43	58	170	2381	Ruhekrug
Arfrade	W	Eutin	amtsfrei	Stockelsdorf	33	25	118	2401	
Arkebek	G	S.dithm.	Albersdorf	K	47	01	112	2243	Albersdorf
–	W	S.dithm.	Albersdorf	K	47	01	112	2243	
Arkebekerfeld	W	S.dithm.	Albersdorf	K	47	01	112	2243	Albersdorf
Arl	W	Husum	Wester Ohrstedt	Wester Ohrstedt	36	46	173	2251	Wester Ohrstedt
Arlauschleuse// Schöpfwerk					36	13	131		
Arlewatt	G	Husum	Hattstedt		36	13	115		siehe Teil I
–	W	Husum	Hattstedt	Arlewatt	36	13	115	2251	
Arlewattfeld	W	Husum	Hattstedt	Arlewatt	36	13	115	2251	Arlewatt bzw. Olderup
Arlewathof	W	Husum	Hattstedt	Arlewatt	36	13	115	2251	Arlewatt
Arlfeld	W	Husum	Wester Ohrstedt	Wester Ohrstedt	36	46	173	2251	Ohrstedt
Armenhaus	W	Südtönd.	Dagebüll	Christian-Albrechts-Koog	48	04	120	2260	Niebüll
Armenstift	W	Eckernf.	Mittelschwansen	Damp	31	22	124	2335	Vogelsang-Grünholz
Armstedt	G	Segeb.	Bad Bramstedt-Land		44	01	113	2351	Brokstedt
–	W	Segeb.	Bad Bramstedt-Land	Armstedt	44	01	113	2351	Brokstedt
Arnis, Stadt	G	Schlesw.			43	01	111	2341	
Arnis	W	Schlesw.		Arnis, Stadt	43	01	111	2341	
Arpsdorf	G	Rendsb.	Wasbek		42	91	116		siehe Teil I
–	W	Rendsb.	Wasbek	Arpsdorf	42	91	116	2351	1

Name	Amt = A Gem. = G Wohnpl. = W	Administrative Zugehörigkeit			Statistische Kennziffer			Postleit-zahl	Postort bei Orten ohne Postanstalt
		Kreis	Amt Kirchspiellandgemeinde : K	Gemeinde	Krs.	Amt	Gem.		
Arpsdorf, Bahnhof	W	Rendsb.	Wasbek	Arpsdorf	42	91	116	2351	Arpsdorf
Arrild	W	Schlesw.	Norderbrarup	Oersberg	43	43	181	2341	Oersberg
Arsenal // Fahrenkrug,					43	58	191		
Arup	W	Schlesw.	Struxdorf	Struxdorf	43	61	198	2381	Hollmühle
Aschau	W	Eckernf.	Windeby	Altenhof	31	43	113	2301	Lindhöft
Aschaumoor	W	Eckernf.	Windeby	Altenhof	31	43	113	2301	Lindhöft
Aschberg	W	Eckernf.	Hütten	Ascheffel	31	16	114	2331	Ascheffel
Ascheberg	A	Plön			41	01	000		
Ascheberg (Holstein)	G	Plön	Ascheberg		41	01	111	2323	
–	W	Plön	Ascheberg	Ascheberg (Holstein)	41	01	111	2323	
–, Schloß	W	Plön	Ascheberg	Ascheberg (Holstein)	41	01	111	2323	Ascheberg
Aschebergerhof	W	Plön	Ascheberg	Ascheberg (Holstein)	41	01	111	2323	Ascheberg
Ascheffel	G	Eckernf.	Hütten		31	16	114	2331	
–	W	Eckernf.	Hütten	Ascheffel	31	16	114	2331	
Aschenberg	W	Eckernf.	Mittelschwansen	Waabs	31	22	164	2331	Kleinwoabs
Asheide// Hornsdorf –					44	46	174		
Aspe, Bahnhof	W	Rendsb.	Timmaspe	Timmaspe	42	85	234	2351	Timmaspe
Aspern	W	Pinneb.	Rantzau	Groß Offenseth	39	46	129	2201	Groß Offenseth
Atzbüll	W	Flensb.-L.	Rundhof-Esgrus	Esgrus	34	52	126	2341	Esgrus
Aubrück	W	Flensb.-L.	Quern-Steinberg	Gintoft	34	49	133	2391	Steinbergkirche
Auburg	W	Plön	Kirchbarkau	Nettelsee	41	19	169	2309	Nettelsee
Audeich	W	Pinneb.	Haseldorf	Haselau	39	25	131	2081	Hohenhorst
–	W	Steinb.	Neuenbrook	Grevenkop	45	49	136	2209	Süderau
Audorf// Schacht –					42	79	215		
Auenbüttel	W	S.dithm.	Marne-Land K	Schmedeswurth	47	28	180	2221	Neufeld
Auf dem Beck	W	Pinneb.	Rantzau	Langeln	39	46	145	2081	Langeln
Auf dem Breuel	W	Steinb.	Wilster-Land	Dammfleth	45	61	128	2211	Hochfeld
Auf dem Butterberg	W	Pinneb.	Rantzau	Langeln	39	46	145	2081	Langeln
Auf dem Diek	W	Segeb.	Ulzburg	Henstedt	44	55	143	2359	Henstedt
Auf dem Felde	W	Segeb.	Ulzburg	Alveslohe	44	55	112	2081	Alveslohe
Auf dem Höven	W	Storm.	Bad Oldesloe-Land	Rethwisch	46	04	176	2061	Treuholz
Auf dem Ort	W	Steinb.	Kollmar	Groß Kollmar	45	37	137	2209	Steindeich
Auf dem Schlag	W	Oldenb.	Landkirchen	Landkirchen	38	31	131	2449	Landkirchen
Auf der Aue	W	Schlesw.	Bergenhusen	Meggerdorf	43	04	171	2371	Meggerdorf
Auf der Heide	W	Lauenb.		Mölln, Stadt	35	31	197	2410	Mölln
–	W	Lauenb.	Breitenfelde	Woltersdorf	35	10	239	2059	Woltersdorf
Auf der Höhe	W	Segeb.	Ulzburg	Alveslohe	44	55	112	2081	Alveslohe
Auf der Horst	W	Steinb.	Wilster-Land	Landrecht	45	61	165	2211	Hackeboe
Auf der Regel	W	Segeb.	Kisdorf	Kisdorf	44	31	148	2359	Kisdorferwohld
Auf der Schanze	W	Segeb.	Kisdorf	Struvenhütten	44	31	181	2359	Struvenhütten
Auf der Scheide	W	Pinneb.	Rantzau	Hemdingen	39	46	137	2081	Hemdingen
Aufeld	W	Plön	Bokhorst	Bönebüttel	41	04	119	2350	Neumünster
Augaard	W	Flensb.-L.	Oeversee	Munkwolstrup	34	46	184	2391	Oeversee
Augaardholz	W	Flensb.-L.	Oeversee	Munkwolstrup	34	46	184	2391	Oeversee
Augenberg	W	Rendsb.	Timmaspe	Schülp b. Nortorf	42	85	221	2353	Nortorf
Augsburg	W	Husum	Wester Ohrstedt	Schwesing	36	46	164	2251	Kielsburg
Augstfelde	W	Plön	Plön-Land	Bösdorf	41	40	120	2321	Pfingstberg
Augustenberg	W	Oldenb.	Landkirchen	Landkirchen	38	31	131	2449	Landkirchen
Augustenburg	W	Schlesw.	Fahrenstedt	Böklund	43	16	118	2381	Böklund
Augustenhof	W	Eckernf.	Osdorf	Osdorf	31	28	153	2301	Osdorf
–	W	N.dithm.	Büsum K	Westerdeichstrich	37	01	180	2242	Büsum
–	W	Oldenb.	amtsfrei	Heringsdorf	38	28	127	2444	Heringsdorf
–	W	Rendsb.	Innien	Hamfeld	42	49	171	2371	Ostenfeld
–	W	Segeb.	Großenaspe	Großenaspe	44	22	135	2351	Brokenlande
Augustenkoog	G	Eiderst.	Kirchspiel						
			Garding/Osterhever		32	05	111		siehe Teil 1

Auhof – Bad Segeberg, Stadt

Name	Amt = A Gem. = G Wohnpl. = W	Administrative Zugehörigkeit			Statistische Kennziffer			Postleitzahl	Postort bei Orten ohne Postanstalt
		Kreis	Amt Kirchspiel Landgemeinde : K	Gemeinde	Krs.	Amt	Gem.		
Auhof	W	S.dithm.	Meldorf-Marsch K	Thalingburen	47	37	187	2223	Meldorf
Aukamp	W	Eckernf.	Windeby	Barkelsby	31	43	115	2331	Barkelsby
–	W	Eckernf.	Osdorf	Osdorf	31	28	153	2301	Osdorf
–	W	Eutin	amtsfrei	Bosau	33	07	113	2420	Eutin
–	W	Plön	Lütjenburg-Land	Helmstorf	41	28	140	2322	Lütjenburg
–	W	Rendsb.	Wacken	Agethorst	42	88	113	2211	Huje
–	W	Segeb.	amtsfrei	Seedorf	44	46	174	2361	Schlamersdorf
Aukrug	W	Husum	Hattstedt	Hattstedtermarsch	36	13	131	2251	Struckum
–	W	N.dithm.	Kirchspiel Hennstedt K	Süderheistedt	37	13	164	2241	Süderheistedt
Aumühle	A	Lauenb.			35	01	000		
–	G	Lauenb.	Aumühle		35	01	113		siehe Teil 1
–	W	Lauenb.	Aumühle	Aumühle	35	01	113	2055	
Ausacker	G	Flensb.-L.	Husby		34	31	112	2395	Husby
–	W	Flensb.-L.	Husby	Ausacker	34	31	112	2395	Husby
Ausackerholz	G	Flensb.-L.	Husby		34	31	113		siehe Teil 1
–	W	Flensb.-L.	Husby	Ausackerholz	34	31	113	2395	Husby
Ausackerwesterholz	W	Flensb.-L.	Husby	Ausacker	34	31	112	2395	Husby
Außendeich	W	Pinneb.	Elmshorn-Land	Seestermühe	39	10	157	2201	Seestermühe
–	W	Steinb.	Wewelsfleth	Wewelsfleth	45	58	206	2211	Wewelsfleth
Austerlitz	W	Eckernf.	Osdorf	Osdorf	31	28	153	2301	Osdorf
Austrich// Ecklak –					45	52	130		
Autrum	W	Husum	Ostenfeld	Winnert	36	31	174	2251	Winnert
Auuf	G	Steinb.	Kellinghusen-Land		45	31	113	2211	Wittenbergen
–	W	Steinb.	Kellinghusen-Land	Auuf	45	31	113	2211	Wittenbergen
Avendorf	G	Oldenb.	Landkirchen		38	31	112		siehe Teil 1
–	W	Oldenb.	Landkirchen	Avendorf	38	58	112	2449	
Aventoft	G	Südtond.	Neukirchen		48	37	114	2261	
–	W	Südtond.	Neukirchen	Aventoft	48	37	114	2261	
Averfleth teilweise	W	Steinb.	Wilster-Land	Neuendorf b. Wilster	45	61	179	2211	Ecklakerhörn
– teilweise	W	Steinb.	Wilster-Land	Nortorf	45	61	180	2211	Ecklakerhörn
Averlak	G	S.dithm.	Eddelak K		47	16	113	2221	
–	W	S.dithm.	Eddelak K	Averlak	47	16	113	2221	
Axendorf	W	Eiderst.	Kirchspiel Tönning	Kotzenbüll	32	07	118	2253	Tönning
–	W	Eiderst.	Oldenswort	Oldenswort	32	13	120	2253	Tönning
Baaktal	W	Südtond.	Keitum	Rantum (Sylt)	48	16	165	2281	Rantum
Backenshörn	W	Husum	Wester Ohrstedt	Oster Ohrstedt	36	46	155	2251	Ohrstedt
Backensholz	W	Husum	Wester Ohrstedt	Oster Ohrstedt	36	46	155	2251	Ohrstedt
Backenswarft	W	Husum	Pellworm	Hooge	36	34	135	2251	Hooge
Bad Bramstedt-Land	A	Segeb.			44	01	000		
Bad Bramstedt, Stadt	G	Segeb.			44	04	114	2357	
Bad Bramstedt	W	Segeb.		Bad Bramstedt, Stadt	44	04	114	2357	
Badendorf	G	Storm.	Zarpen		46	58	113	2401	
–	W	Storm.	Zarpen	Badendorf	46	58	113	2401	
Badenkoog	W	Eiderst.	amtsfrei	Koldenbüttel	32	10	117	2251	Koldenbüttel
Bad Oldesloe-Land	A	Storm.			46	04	000		
Bad Oldesloe, Stadt	G	Storm.			46	07	114		siehe Teil 1
Bad Oldesloe	W	Storm.		Bad Oldesloe, Stadt	46	07	114	2060	
Bad Schwartau, Stadt	G	Eutin			33	04	112	2407	
Bad Schwartau	W	Eutin		Bad Schwartau, Stadt	33	04	112	2407	
Bad Segeberg-Land	A	Segeb.			44	07	000		
Bad Segeberg, Stadt	G	Segeb.			44	10	115	2360	



Name	Amt = A Gem. = G Wohnpl. = W	Administrative Zugehörigkeit			Statistische Kennziffer			Postleit-zahl	Postort bei Orten ohne Postanstalt
		Kreis	Amt Kirchspielslandgemeinde : K	Gemeinde	Krs.	Amt	Gem.		
Bad Segeberg	W	Segeb.		Bad Segeberg, Stadt	44	10	115	2360	
Bäk	G	Lauenb.	Ratzeburg-Land		35	37	114	2418	Ratzeburg
-	W	Lauenb.	Ratzeburg-Land	Bäk	35	37	114	2418	Ratzeburg
Bäkmüssen	W	Storm.	Bargtheide-Land	Elmenhorst	46	13	125	2061	Elmenhorst
Bälau	G	Lauenb.	Breitenfelde		35	10	115	2413	Breitenfelde
-	W	Lauenb.	Breitenfelde	Bälau	35	10	115	2413	Breitenfelde
Bärenshöft teilweise	W	Flensb.-L.	Nordhackstedt	Hörup	34	43	153	2391	Schafflund
- teilweise	W	Flensb.-L.	Nordhackstedt	Schafflund	34	43	203	2391	Schafflund
Baggelan	W	Flensb.-L.	Buckhagen-Oehe	Gundelsby	34	04	144	2341	Schwackendorf
Baggerkuhle	W	Storm.	Siek	Wesdorf	46	49	147	2071	Hoisdorf
Baggerwald	W	Flensb.-L.	Handewitt	Weding	34	22	235	2390	Flensburg Weiche
Bahnenswarft	W	Südtönd.	Fahretoft	Fahretoft	48	13	127	2261	Fahretoft
Bahnhofsweg	W	Rendsb.	Wasbek	Arpsdorf	42	91	116	2351	Arpsdorf
Bahrenfleth	G	Steinb.	Neuenbrook		45	49	114	siehe Teil 1	
Bahrenflethermoor	W	Steinb.	Neuenbrook	Bahrenfleth	45	49	114	2211	Kremperheide
Bahrenflethersandweg (= Bummel)	W	Steinb.	Neuenbrook	Bahrenfleth	45	49	114	2211	Brokreihe
Bahrenhof	G	Segeb.	Traventhal		44	52	201	siehe Teil 1	
-	W	Segeb.	Traventhal	Bahrenhof	44	52	201	2061	Bühnsdorf
-	W	Südtönd.	Dagebüll	Christian-Albrechts-Koog	48	04	120	2260	Niebüll
Bahrenhoop	W	Steinb.	Hohenaspe	Mehlbek	45	22	171	2211	Huje
Bahrenkrug	W	Segeb.	amtsfrei	Seedorf	44	46	174	2361	Berlin
Balkhähm	W	N.dithm.	Wesselburen K	Norddeich	37	34	145	2241	Heringsand
Balm	W	Flensb.-L.	Munkbrarup	Munkbrarup	34	40	183	2391	Munkbrarup
Balzburg	W	Rendsb.	Borgdorf	Ellerdorf	42	16	145	2351	Ellerdorf
Bandixwarft	W	Husum	Pellworm	Langeneß	36	34	144	2251	Langeneß
Bandorf	W	Oldenb.	Sierksdorf	Altenkrempe	38	58	111	2431	Altenkrempe
Bankendorf	W	Oldenb.	amtsfrei	Gremersdorf	38	13	121	2441	Gremersdorf
Banners	W	Rendsb.	Luhnstedt	Stafstedt	42	61	229	2371	Stafstedt
Bannesdorf	A	Oldenb.			38	01	000		
-	G	Oldenb.	Bannesdorf		38	01	113	siehe Teil 1	
-	W	Oldenb.	Bannesdorf	Bannesdorf	38	01	113	2449	
Banrade	W	Rendsb.	Beringstedt	Osterstedt	42	07	202	2211	Osterstedt bzw.
								2371	Todenbüttel
Bansrade	W	Plön	Wankendorf	Wankendorf	41	67	204	2355	Wankendorf
Barderup	G	Flensb.-L.	Oeversee		34	46	114	2391	
-	W	Flensb.-L.	Oeversee	Barderup	34	46	114	2391	
Bärderupfeld	W	Flensb.-L.	Oeversee	Barderup	34	46	114	2391	Barderup
Barneck	W	Eutin	amtsfrei	Stockelsdorf	33	25	118	2406	Stockelsdorf
Barensdorf	W	Oldenb.	amtsfrei	Wangels	38	61	143	2441	Döhnsdorf
Barg	G	Flensb.-L.	Sörup		34	58	115	2393	Sörup
-	W	Flensb.-L.	Sörup	Barg	34	58	115	2393	Sörup
Bargen teilweise	W	N.dithm.	Hemme K	Hemme	37	10	130	2241	Wittenwurth
- teilweise	W	N.dithm.	Lunden K	Rehm-Flehde-Bargen	37	16	153	2241	Wittenwurth
-	G	Schlesw.	Erfde		43	13	113	2371	Erfde
-	W	Schlesw.	Erfde	Bargen	43	13	113	2371	Erfde
Bargenhöven	W	Segeb.	Bad Segeberg-Land	Blunk	44	07	119	2361	Blunk
Bargenstedt	G	S.dithm.	Meldorf-Geest K		47	34	114	2221	
-	W	S.dithm.	Meldorf-Geest K	Bargenstedt	47	34	114	2221	
Bargenstedterfeld	W	S.dithm.	Meldorf-Geest K	Bargenstedt	47	34	114	2221	Bargenstedt
Bargerbrück	W	Eutin	amtsfrei	Stockelsdorf	33	25	118	2406	Stockelsdorf
Bargerhof	W	Eutin	amtsfrei	Stockelsdorf	33	25	118	2400	Lübeck
Bargerhorst	W	Storm.	Bargtheide-Land	Elmenhorst	46	13	125	2061	Elmenhorst
Bargfeld teilweise	W	Flensb.-L.	Sörup	Barg	34	58	115	2393	Sörup

Bargfeld – Barlterneuendeich

Name	Amt = A Gem. = G Wohnpl. = W	Administrative Zugehörigkeit			Statistische Kennziffer			Postleit-zahl	Postort bei Orten ohne Postanstalt	
		Kreis	Amt Kirchspiellandgemeinde : K	Gemeinde	Krs.	Amt	Gem.			
Bargfeld	teilweise	W	Flensb.-L.	Quern-Steinberg	Quern	34	49	195	2391	Quern
–		G	Rendsb.	Innien		42	49	117	2356	Innien
–		W	Rendsb.	Innien	Bargfeld	42	49	117	2356	Innien
–		W	Storm.	Bargtheide-Land	Bargfeld-Stegen	46	13	115	2061	
Bargfelderrägen		W	Storm.	Bargtheide-Land	Bargfeld-Stegen	46	13	115	2061	Bargfeld
Bargfeld-Stegen		G	Storm.	Bargtheide-Land		46	13	115	2061	Bargfeld
Bargholz		W	Segeb.	Bad Bramstedt-Land	Weddelbrook	44	01	194	2211	Wulfsmoor
Barghorst		W	Eutin	amtsfrei	Ahrensböök	33	01	111	2405	Ahrensböök
Barghorster Moor		W	Eutin	amtsfrei	Ahrensböök	33	01	111	2405	Ahrensböök
Bargstall		G	Rendsb.	Hohn		42	46	118	2371	Sophienhamm
–		W	Rendsb.	Hohn	Bargstall	42	46	118	2371	Sophienhamm
Bargstedt		A	Rendsb.			42	04	000		
–		G	Rendsb.	Bargstedt		42	04	119		siehe Teil I
–		W	Rendsb.	Bargstedt	Bargstedt	42	04	119	2371	
–, Forsthaus		W	Rendsb.	Bargstedt	Bargstedt	42	04	119	2371	Bargstedt
Bargstedtermoor		W	Rendsb.	Bargstedt	Bargstedt	42	04	119	2353	Nortorf
Bargtheide		G	Storm.	amtsfrei		46	10	116		siehe Teil I
–		W	Storm.	amtsfrei	Bargtheide	46	10	116	2072	
Bargtheide-Land		A	Storm.			46	13	000		
Bargum		G	Husum	Langenhorn		36	22	116		siehe Teil I
Bargumberg		W	Husum	Langenhorn	Bargum	36	22	116	2251	Bargum
Bargumdeich		W	Husum	Langenhorn	Bargum	36	22	116	2251	Bargum
Bark		G	Segeb.	Wittenborn		44	64	116		siehe Teil I
–		W	Segeb.	Wittenborn	Bark	44	64	116	2361	
Barkau		W	Eutin	amtsfrei	Süsel	33	28	119	2421	
Barkelsby		G	Eckernf.	Windeby		31	43	115		siehe Teil I
–		W	Eckernf.	Windeby	Barkelsby	31	43	115	2331	
–, Lager		W	Eckernf.	Windeby	Barkelsby	31	43	115	2331	Barkelsby
Barkenholm		G	N.dithm.	Kirchspiel Hennstedt K		37	13	111		siehe Teil I
–		W	N.dithm.	Kirchspiel Hennstedt K	Barkenholm	37	13	111	2241	
–		W	Segeb.	Wittenborn	Bark	44	64	116	2361	Voßhöhlen
Barkhörm		W	Pinneb.	Rantzaue	Bevern	39	46	113	2201	Bevern
Barkhorn		W	Rendsb.	Jevenstedt	Jevenstedt	42	52	174	2371	Jevenstedt
–		W	Schlesw.	Kropp	Klein Bennebek	43	34	163	2381	Börm
Barkhorst		G	Storm.	Mollhagen		46	34	117	2061	
–		W	Storm.	Mollhagen	Barkhorst	46	34	117	2061	
Barl// Fährden –		W				44	01	128		
Barlohe		W	Rendsb.	Hohenwestedt-Land	Nienborstel	42	43	190	2371	Nienborstel
Barlt		A	S.dithm.			47	04	000		
–		G	S.dithm.	Barlt K		47	04	115		siehe Teil I
–		W	S.dithm.	Barlt K	Barlt	47	04	115	2221	
Barlteraltendeich		W	S.dithm.	Barlt K	Barlter Alten- und Neuendeich	47	04	116	2221	Barlt
Barlter Alten- und Neuendeich		G	S.dithm.	Barlt K		47	04	116	2221	Barlt
Barlterfelde		W	S.dithm.	Barlt K	Barlt	47	04	115	2221	Barlt bzw. Sankt Michaelisdonn
Barlterhofen		W	S.dithm.	Barlt K	Barlter Alten- und Neuendeich	47	04	116	2221	Barlt
Barlterkamp		W	S.dithm.	Barlt K	Barlter Alten- und Neuendeich	47	04	116	2221	Barlt
Barlterkleve		W	S.dithm.	Barlt K	Barlt	47	04	115	2221	Barlt
Barlterneuendeich		W	S.dithm.	Barlt K	Barlter Alten- und Neuendeich	47	04	116	2221	Barlt

## Barmissen – Bastrup

Name	Amt = A Gem. = G Wohnpl. = W	Administrative Zugehörigkeit			Statistische Kennziffer			Postleit-zahl	Postort bei Orten ohne Postanstalt
		Kreis	Amt Kirchspiellandgemeinde : K	Gemeinde	Krs.	Amt	Gem.		
Barmissen	G	Plön	Kirchbarkau		41	19	112	2309	
–	W	Plön	Kirchbarkau	Barmissen	41	19	112	2309	
Barmissenerfeld	W	Plön	Kirchbarkau	Barmissen	41	19	112	2309	Barmissen
Barmstedt, Stadt	G	Pinneb.			39	04	112	2202	
Barmstedt	W	Pinneb.		Barmstedt, Stadt	39	04	112	2202	
Barmstedterwohld	W	Pinneb.	Rantzau	Bevern	39	46	113	2201	Bevern
Barneckermoor	W	Eiderst.	Witzwort	Uelvesbüll	32	31	130	2251	Oldenswort
Barredamm	W	Flensb.-L.	Sterup	Grünholz	34	61	141	2396	Sterup
Barris	W	Rendsb.	Fockbek	Fockbek	42	31	150	2371	Fockbek
Barsbek	G	Plön	Probstei-Ost		41	52	113	2301	
–	W	Plön	Probstei-Ost	Barsbek	41	52	113	2301	
Barsbüttel	A	Storm.			46	16	000		
–	G	Storm.	Barsbüttel		46	16	118	2000	
–	W	Storm.	Barsbüttel	Barsbüttel	46	16	118	2000	
Barsfleth	G	S.dithm.	Meldorf-Marsch	K	47	37	117		siehe Teil I
–	W	S.dithm.	Meldorf-Marsch	K	47	37	117	2221	
Barsfletherdeich	W	S.dithm.	Meldorf-Marsch	K	47	37	117	2221	Barsfleth
Barslund	W	Flensb.-L.	Großenwiehe		34	13	208	2391	Sillerup
Bartelsbusch	W	Lauenb.	Ratzeburg-Land	Groß Disnack	35	37	149	2419	Buchholz
Bartelsdorf	W	Lauenb.	Büchen	Schulendorf	35	13	221	2059	
Barthen	W	Plön	Selent/Schlesien	Schlesien	41	64	191	2301	Liliental
Basdorf	W	Eckernf.	Rieseby	Rieseby	31	34	156	2332	Rieseby
Basedow	G	Lauenb.	Lüttau		35	28	116		siehe Teil I
–	W	Lauenb.	Lüttau	Basedow	35	28	116	2059	
Basrott	W	Flensb.-L.	Gelting	Gelting	34	07	132	2341	Gelting
Baß	W	Segeb.	Großenaspe	Großenaspe	44	22	135	2351	Großenaspe
Baßkate	W	Segeb.	Bad Bramstedt-Land	Hitzhusen	44	01	144	2351	Hitzhusen
Baßland	W	Schlesw.	Fahrenstedt	Stolk	43	16	197	2381	Stolk
Bast	W	Eutin	amtsfrei	Malente	33	19	116	2427	Malente-Gremsmühlen
–	W	Rendsb.	Bargstedt	Bargstedt	42	04	119	2371	Bargstedt
–	W	Rendsb.	Timmaspe	Krogaspe	42	85	176	2353	Nortorf
Basten	W	Steinb.		Itzehoe, Stadt	45	28	149	2210	Itzehoe
Bastenbergr	W	Rendsb.	amtsfrei	Breiholz	42	22	135	2371	Breiholz
Basthorst	G	Lauenb.	Schwarzenbek-Land		35	46	117	2051	
–	W	Lauenb.	Schwarzenbek-Land	Basthorst	35	46	117	2051	
Batterie	W	Eiderst.	Kirchspiel						
			Garding/Osterhever	Vollerwiek	32	05	131	2251	Vollerwiek
Batz	W	Rendsb.	Hanerau-Hademarschen	Thaden	42	37	233	2215	Hanerau-Hademarschen
Bauersdorf	W	Plön	Selent/Schlesien	Lammershagen	41	64	156	2309	Bellin
Bauerweg	W	Steinb.	Kollmar	Neuendorf b. Elmshorn	45	37	178	2201	Neuendorf
Bauland	W	Eutin	amtsfrei	Gleschendorf	33	13	115	2409	Gleschendorf
–	W	Pinneb.	Moorrege	Moorrege	39	34	147	2081	Haselau
Baumgarten	W	Eckernf.	Hütten	Bistensee	31	16	116	2331	Bistensee
Baumhof	W	Schlesw.	Süderbrarup	Nottfeld	43	64	178	2347	Süderbrarup
Baumkate	W	Oldenb.	Lensahn-Land	Harmsdorf	38	37	125	2431	Harmsdorf
Baumkaten	W	Storm.	Siek	Hoisdorf	46	49	147	2071	Siek
Baumkrug	W	Oldenb.	Sierksdorf	Altenkrempe	38	58	111	2431	Kassau
Baumrade	W	Plön	Selent/Schlesien	Mucheln	41	64	166	2309	Sellin
Baumsberg	W	kreisfrei		Lübeck, Stadt	13	00	000	2401	Lübeck-Niederbüssau
Baustrup	W	Schlesw.	Mohrkirch	Mohrkirchwesterholz	43	37	173	2341	Mohrkirchosterholz

Bebek - Belau

Name	Amt = A Gem. = G Wohnpl. = W	Administrative Zugehörigkeit			Statistische Kennziffer			Postleit-zahl	Postort bei Orten ohne Postanstalt
		Kreis	Amt Kirchspiellandgemeinde : K	Gemeinde	Krs.	Amt	Gem.		
Bebek	W	Rendsb.	Wacken	Gribbohm	42	88	157	2211	Gribbohm
Bebensee	G	Segeb.	Leezen		44	34	117	2361	
-	W	Segeb.	Leezen	Bebensee	44	34	117	2361	
Beckershof	W	Segeb.	Ulzburg	Alveslohe	44	55	112	2359	Ulzburg
Beckhuus	W	Südtönd.	Ladelund	Ladelund	48	22	146	2265	Ladelund
Bedstedt	W	Schlesw.	Rabenkirchen	Dollrottfeld	43	49	132	2341	Dollrottfeld
Beekholz	W	Schlesw.	Bollingstedt	Bollingstedt	43	07	120	2381	Bollingstedt
Beekate	W	Plön	Moorsee	Rönne	41	34	187	2301	Rönne
Beeklohe	W	Pinneb.	Elmshorn-Land	Seeth-Ekholt	39	10	158	2201	Ekholt
Beekwiete	W	Storm.	Bargtheide-Land	Tremsbüttel	46	13	196	2071	Tremsbüttel
Beesen	W	Steinb.	Wewelsfleth	Wewelsfleth	45	58	206	2211	Wewelsfleth
Behl	W	Plön	Plön-Land	Grebin	41	40	135	2321	Grebin
Behlendorf	G	Lauenb.	Berkenthin		35	07	118		siehe Teil 1
-	W	Lauenb.	Berkenthin	Behlendorf	35	07	118	2411	
-, Gut	W	Lauenb.	Berkenthin	Behlendorf	35	07	118	2411	Behlendorf
-, Ziegelei	W	Lauenb.	Berkenthin	Behlendorf	35	07	118	2411	Behlendorf
Behlendorferschleuse	W	Lauenb.	Berkenthin	Behlendorf	35	07	118	2411	Behlendorf
Behmhusen	G	S.dithm.	Eddelak	K	47	16	118	2226	Eddelak
-	W	S.dithm.	Eddelak	K	47	16	118	2226	Eddelak
Behnkenmühlen	W	Plön	Kirchbarkau	Löptin	41	19	159	2309	Löptin
Behrendorf	G	Husum	Viöl		36	43	117	2251	
-	W	Husum	Viöl	Behrendorf	36	43	117	2251	
Behrendorferfeld	W	Husum	Viöl	Behrendorf	36	43	117	2251	Behrendorf
Behrensbrook	W	Eckernf.	Gettorf	Neudorf-Bornstein	31	13	148	2301	Neudorf
Behrensdorf	W	Plön	Panker	Waterneverstorf	41	37	206	2321	
Beidendorf, Lübeck - Beidenfleth	W	kreisfrei		Lübeck, Stadt	13	00	000	2401	
-	G	Steinb.	Wewelsfleth		45	58	115		siehe Teil 1
-	W	Steinb.	Wewelsfleth	Beidenfleth	45	58	115	2211	
Beidenfletherriep	W	Steinb.	Wewelsfleth	Beidenfleth	45	58	115	2211	Beidenfleth
Beidenflether Uhrendorf	W	Steinb.	Wewelsfleth	Beidenfleth	45	58	115	2211	Beidenfleth
Bei der Feldmühle	W	Pinneb.	Haseldorf	Haseldorf	39	25	132	2081	Haseldorf
Bei der Mühle	W	Steinb.	Borsfleth-Herzhorn	Engelbrechtsche Wildnis	45	02	133	2209	Herzhorn
Bei der Schmiede	W	Segeb.	Boostedt	Groß Kummerfeld	44	13	136	2351	Willingrade
Beim Armenhaus	W	Eckernf.	Hütten	Damendorf	31	16	123	2333	Groß Wittensee
Beilhüh	W	Südtönd.	Ladelund	Ladelund	48	22	146	2265	Ladelund
Beimoor	W	Storm.		Ahrensburg, Stadt	46	01	111	2070	Ahrensburg
-, Forsthaus	W	Storm.		Ahrensburg, Stadt	46	01	111	2070	Ahrensburg
Beim Siel	W	Südtönd.	Neukirchen	Neukirchen	48	37	157	2261	Neukirchen
Beim Steinofen	W	N.dithm.	Weddingstedt	K	37	31	150	2240	Heide
Bekamp	W	Rendsb.	Timmaspe	Schülpl b. Nortorf	42	85	221	2353	Nortorf
Bekate	W	Segeb.	Bad Bramstedt-Land	Hitzhusen	44	01	144	2357	Bad Bramstedt
Bekdorf	G	Steinb.	Heiligenstedten		45	13	116	2211	Kleve
-	W	Steinb.	Heiligenstedten	Bekdorf	45	13	116	2211	Kleve
Bekdorferriep	W	Steinb.	Heiligenstedten	Bekdorf	45	13	116	2211	Kleve
Bekenreihe	W	Steinb.	Sommerland	Kiebitzreihe	45	55	153	2201	Siethwende
Bekhof	G	Steinb.	Heiligenstedten		45	13	117		siehe Teil 1
-	W	Steinb.	Heiligenstedten	Bekhof	45	13	117	2211	Heiligenstedten
Bekkate	W	Oldenb.	Schönwalde	Kasseedorf	38	55	129	2421	Kasseedorf
-	W	Oldenb.	Schönwalde	Schönwalde am Bungsberg	38	55	141	2431	Langenhagen
Bekmoor	W	Steinb.	Heiligenstedten	Bekhof	45	13	117	2211	Heiligenstedten
Bekmünde	G	Steinb.	Heiligenstedten		45	13	118		siehe Teil 1
-	W	Steinb.	Heiligenstedten	Bekmünde	45	13	118	2211	Heiligenstedten
Belau	G	Plön	Wankendorf		41	67	114		siehe Teil 1
-	W	Plön	Wankendorf	Belau	41	67	114	2321	

Name	Amt = A Gem. = G Wohnpl. = W	Administrative Zugehörigkeit			Statistische Kennziffer			Postleit-zahl	Postort bei Orten ohne Postanstalt
		Kreis	Amt Kirchspielslandgemeinde : K	Gemeinde	Krs.	Amt	Gem.		
Beldorf	G	Rendsb.	Hanerau-Hademarschen		42	37	120		siehe Teil 1
–	W	Rendsb.	Hanerau-Hademarschen	Beldorf	42	37	120	2211	
Belfort	W	Eckernf.	Windeby	Groß Wittensee	31	43	132	2333	Groß Wittensee
Belgrad	W	Flensb.-L.	Toestorf	Gulde	34	64	143	2341	Gulde
Bellevue	W	Oldenb.	Petersdorf	Petersdorf (Fehmarn)	38	49	138	2449	Petersdorf
Bellig	W	Schlesw.	Struxdorf	Struxdorf	43	61	198	2381	Hollmühle
Bellin	W	Plön	Selent/Schlesien	Lammershagen	41	64	156	2309	
–, Lager	W	Plön	Selent/Schlesien	Lammershagen	41	64	156	2309	Bellin
Belmermoor	W	S.dithm.	Brunsbüttel K	Osterbelmhusen	47	07	169	2212	Brunsbüttelkoog
Belvedere	W	Plön	Lütjenburg-Land	Blekendorf	41	28	117	2321	Kaköhl
Bendfeld	G	Plön	Probstei-Ost		41	52	115	2301	
–	W	Plön	Probstei-Ost	Bendfeld	41	52	115	2301	
Bendorf	G	Rendsb.	Hanerau-Hademarschen		42	37	121		siehe Teil 1
–	W	Rendsb.	Hanerau-Hademarschen	Bendorf	42	37	121	2211	
Bendorferfeld	W	Rendsb.	Hanerau-Hademarschen	Bendorf	42	37	121	2211	Bendorf bzw. Großenbornholt
Bennewohld	W	N.dithm.	kirchspielsfrei	Süderholm	37	25	165	2241	Süderholm
Benninghusum	W	Südtönd.	Emmelsbüll	Horsbüll	48	07	134	2261	Emmelsbüll
Benstaben	G	Storm.	Reinfeld-Land		46	40	119	2061	
–	W	Storm.	Reinfeld-Land	Benstaben	46	40	119	2061	
Bentfeld	W	Oldenb.	amtsfrei	Schashagen	38	52	140	2431	Großschlamin
Bentfurt	W	Segeb.	Kisdorf	Struvenhütten	44	31	181	2359	Struvenhütten
Benthalm	W	Steinb.	Neuenbrook	Krempermoor	45	49	160	2211	Kremperheide
Bentkrögen	W	Pinneb.	Rantzaу	Bevern	39	46	113	2201	Bevern
Benz	W	Eutin	amtsfrei	Malente	33	19	116	2421	
–, Bahnhof	W	Eutin	amtsfrei	Malente	33	19	116	2421	Söhren
Berbekshof	W	Südtönd.	Ladelund	Westre	48	22	187	2265	Ladelund
Berend	G	Schlesw.	Nübel		43	46	114		siehe Teil 1
–	W	Schlesw.	Nübel	Berend	43	46	114	2381	
Berendholz	W	Schlesw.	Nübel	Berend	43	46	114	2381	Berend
Berendlund	W	Schlesw.	Nübel	Berend	43	46	114	2381	Berend
Berendstamm, Anstaltsgut	W	Schlesw.	Nübel	Berend	43	46	114	2381	Berend
Berg	W	N.dithm.	Kirchspiel Hennstedt K	Barkenholm	37	13	111	2241	Barkenholm
Bergelieth	W	N.dithm.	Tellingstedt K	Rederstall	37	28	152	2241	Barkenholm
Bergenhusen	A	Schlesw.			43	04	000		
–	G	Schlesw.	Bergenhusen		43	04	115		siehe Teil 1
–	W	Schlesw.	Bergenhusen	Bergenhusen	43	04	115	2381	
Bergewörden	G	N.dithm.	Delve K		37	04	112	2246	Hennstedt
–	W	N.dithm.	Delve K	Bergewörden	37	04	112	2246	Hennstedt
Bergfeld	W	Oldenb.	Schönwalde	Kasseedorf	38	55	129	2431	Schönwalde
Berghof, Altersheim	W	Flensb.-L.	amtsfrei	Harrislee	34	25	148	2391	Harrislee
Berghof	W	Steinb.	Sommerland	Sommerland	45	55	201	2201	Siethwende
Bergholz	W	Lauenb.	Gudow	Langenlehsten	35	22	187	2059	Büchen
Berghufe	W	Oldenb.	Schönwalde	Kasseedorf	38	55	129	2421	Kasseedorf
Bergmühle	W	Oldenb.	Landkirchen	Avendorf	38	31	112	2449	Avendorf
–	W	Oldenb.	amtsfrei	Neukirchen	38	40	135	2447	Heiligenhafen
Bergrade	W	Lauenb.	Nusse	Duvensee	35	34	135	2411	Duvensee
Beringstedt	A	Rendsb.			42	07	000		
–	G	Rendsb.	Beringstedt		42	07	122		siehe Teil 1
–	W	Rendsb.	Beringstedt	Beringstedt	42	07	122	2211	
Berkenthin	A	Lauenb.			35	07	000		
–	G	Lauenb.	Berkenthin		35	07	119	2419	
–	W	Lauenb.	Berkenthin	Berkenthin	35	07	119	2419	
Berlin	W	Schlesw.	Kropp	Klein Bennebek	43	34	163	2371	Klein Bennebek

Berlin – Birkenmoor

Name	Amt = A Gem. = G Wohnpl. = W	Administrative Zugehörigkeit			Statistische Kennziffer			Postleit-zahl	Postort bei Orten ohne Postanstalt
		Kreis	Amt Kirchspielstandgemeinde : K	Gemeinde	Krs.	Amt	Gem.		
Berlin	W	Segeb.	amtsfrei	Seedorf	44	46	174	2361	Berlin
Berlinerau	W	Segeb.	amtsfrei	Seedorf	44	46	174	2361	
Beschendorf	G	Oldenb.	Lensahn-Land		38	37	114	2431	
–	W	Oldenb.	Lensahn-Land	Beschendorf	38	37	114	2431	Elmshorn
Besdorf	G	Rendsb.	Wacken		42	88	123	2211	
–	W	Rendsb.	Wacken	Besdorf	42	88	123	2211	
Besenbek	W	Pinneb.	Elmshorn-Land	Raa-Besenbek	39	10	153	2200	
Besenthal	G	Lauenb.	Gudow		35	22	120	2411	Gudow
–	W	Lauenb.	Gudow	Besenthal	35	22	120	2411	Gudow
Beustoe	W	Oldenb.	amtsfrei	Schashagen	38	52	140	2430	Neustadt
Beutinerhof	W	Eutin		Eutin, Stadt	33	10	114	2420	Eutin
Beutzkamp	W	Eutin	amtsfrei	Malente	33	19	111	2427	Malente-Gremsmühlen
Bever	W	Südtönd.	Neukirchen	Neukirchen	48	37	157	2261	Neukirchen
Beverloh	W	Segeb.	Bad Bramstedt-Land	Wiemersdorf	44	01	198	2351	Wiemersdorf
Bevern	G	Pinneb.	Rantzaу		39	46	113	2201	Bevern
–	W	Pinneb.	Rantzaу	Bevern	39	46	113	2201	
Beverndamm	W	Pinneb.	Rantzaу	Bevern	39	46	113	2201	
Beveroe	W	Flensb.-L.	Gelting	Nieby	34	07	186	2341	Gelting
Bevertoft	W	Südtönd.	Neukirchen	Neukirchen	48	37	157	2261	Neukirchen
Bevertoftkoog	W	Südtönd.	Neukirchen	Neukirchen	48	37	157	2261	Neukirchen
Bichel	W	Eutin	amtsfrei	Bosau	33	07	113	2421	Wöbs
Bickberg	W	Segeb.	Kaltenkirchen-Land	Schmalfeld	44	28	172	2359	Schmalfeld
Bicken teilweise	W	Schlesw.	Boren	Ekenis	43	10	134	2341	Ekenis
– teilweise	W	Schlesw.	Rabenkirchen	Faulück	43	49	141	2341	Ekenis
Bielenberg	W	Steinb.	Kollmar	Groß Kollmar	45	37	137	2209	
Bienebek	W	Eckernf.	Mittelschwansen	Thumby	31	22	163	2331	Sieseby
Bienebekermühle	W	Eckernf.	Mittelschwansen	Thumby	31	22	163	2331	Sieseby
Biestersöhren	W	Plön	Lütjenburg-Land	Helmstorf	41	28	140	2321	Dannau
Billbaum	W	Lauenb.	Nusse	Koberg	35	34	176	2077	Trittau
Billhörn	W	Pinneb.	Rantzaу	Bevern	39	46	113	2201	Bevern
Billmoor	W	Schlesw.	Mohrkirch	Böel	43	37	116	2341	Böel
Billtal	W	Storm.	Trittau	Trittau	46	55	197	2077	Trittau
Billwatt	W	Schlesw.	Mohrkirch	Böel	43	37	116	2341	Böel
Bilschau	W	Flensb.-L.	Oeversee	Munkwolstrup	34	46	184	2391	Munkwolstrup
Bilsen	G	Pinneb.	Rantzaу		39	46	114		siehe Teil I
–	W	Pinneb.	Rantzaу	Bilsen	39	46	114	2081	
Bilsenerbrücke	W	Pinneb.	amtsfrei	Quickborn	39	43	152	2085	Quickborn
Bilsenerwohld	W	Pinneb.	amtsfrei	Quickborn	39	43	152	2085	Quickborn
Bimöhlen	G	Segeb.	Bad Bramstedt-Land		44	01	118		siehe Teil I
–	W	Segeb.	Bad Bramstedt-Land	Bimöhlen	44	01	118	2351	
Binnendeich	W	Pinneb.	Moorreege	Neuendeich	39	34	148	2082	Uetersen
Binnenholz	W	Rendsb.	Achterwehr	Achterwehr	42	01	112	2301	Russee
Binnenhorst	W	Storm.	Bargtheide-Land	Bargfeld-Stegen	46	13	115	2061	Bargfeld
Birk	W	Flensb.-L.	Gelting	Nieby	34	07	186	2341	Falshöft
Birkenau	W	Segeb.	Ulzburg	Ulzburg	44	55	190	2359	Ulzburg
Birkenbusch	W	Segeb.	Nahe	Seth	44	37	175	2061	Seth
–, Heilanstalt	W	Segeb.	Siek	Siek	46	49	184	2070	Ahrensburg
Birkenhain	W	Segeb.	Kaltenkirchen-Land	Schmalfeld	44	28	172	2359	Schmalfeld
Birkenhöb.	W	Eutin		Eutin, Stadt	33	10	114	2420	Eutin-Fissau
Birkenhof	W	Eutin	amtsfrei	Ahrensböök	33	01	111	2405	Ahrensböök
–	W	Rendsb.	Wasbek	Wasbek	42	91	242	2351	Wasbek
Birkenmoor	W	Eckernf.	Schwedeneck	Schwedeneck	31	37	159	2301	Dänischenhagen

## Birkenmoor, Siedlung – Bliestorf

Name	Amt = A Gem. = G Wohnpl. = W	Administrative Zugehörigkeit			Statistische Kennziffer			Postleit-zahl	Postort bei Orten ohne Postanstalt
		Kreis	Amt Kirchspielslandgemeinde : K	Gemeinde	Krs.	Amt	Gem.		
Birkenmoor, Siedlung	W	Eckernf.	Schwedeneck	Schwedeneck	31	37	159	2301	Dänischenhagen
Birkensee	W	Eckernf.	Windeby	Gammelby	31	43	129	2331	Gammelby
Birkenwiese	W	Storm.	Siek	Braak	46	49	120	2071	Siek
Birkwang	W	Flensb.-L.	Wanderup	Wanderup	34	67	234	2391	Wanderup
Birristoft	W	Flensb.-L.	Sterup	Sterup	34	61	217	2396	Sterup
Birzhaft	G	Flensb.-L.	Rundhof-Esgrus		34	52	116	siehe	Teil 1
–	W	Flensb.-L.	Rundhof-Esgrus	Birzhaft	34	52	116	2341	Rundhof
Bischof	W	Steinb.	Wilster-Land	Landrecht	45	61	165	2213	Wilster
Bisdorf	W	Oldenb.	Landkirchen	Landkirchen	38	31	131	2449	Landkirchen
Bismarckquelle	W	Storm.	amtsfrei	Schönningstedt	46	46	181	2055	Aumühle
Bismarckshöhe	W	Storm.	Siek	Stapelhof	46	49	186	2000	Hamburg-Rahlstedt
Bissee	G	Plön.	Brügge		41	07	116	2309	
–	W	Plön.	Brügge	Bissee	41	07	116	2309	
Bisseerteich	W	Plön.	Brügge	Bissee	41	07	116	2309	Bissee
Bissenbrook	W	Segeb.	Großenaspe	Großenaspe	44	22	135	2351	Großenaspe
Bissenmoor	W	Segeb.		Bad Bramstedt, Stadt	44	04	114	2357	Bad Bramstedt
Bißnitz	W	Segeb.	Bad Bramstedt-Land	Schieren	44	07	170	2360	Bad Segeberg
Bistal	W	Lauenb.	Geesthacht-Land	Escheburg	35	16	138	2051	Escheburg
Bistensee	G	Eckernf.	Hütten		31	16	116	2331	
–	W	Eckernf.	Hütten	Bistensee	31	16	116	2331	
Bistenseemühle	W	Eckernf.	Hütten		31	16	116	2331	Bistensee
Bistoft	G	Flensb.-L.	Großsolt		34	16	117	2391	Mühlenbrück
–	W	Flensb.-L.	Großsolt	Bistoft	34	16	117	2391	Mühlenbrück
Bistoftholz	W	Flensb.-L.	Großsolt	Bistoft	34	16	117	2391	Mühlenbrück
Blackesdieck	W	Schlesw.	Rabenkirchen	Rabenkirchen	43	49	182	2341	Rabenkirchen
Blangenmoor	W	S.dithm.	Eddelak K	Blangenmoor-Lehe	47	16	119	2221	Averlak
Blangenmoorfeld	W	S.dithm.	Eddelak K	Blangenmoor-Lehe	47	16	119	2226	Eddelak
Blangenmoor-Lehe	G	S.dithm.	Eddelak K		47	16	119	siehe	Teil 1
Blankenmoor	W	N.dithm.	kirchspielsfrei	Neuenkirchen	37	19	144	2241	Neuenkirchen
Blankensee, Lübeck –	W	kreisfrei		Lübeck, Stadt	13	00	000	2401	
Blankensee, Bahnhof	W	kreisfrei		Lübeck, Stadt	13	00	000	2401	Lübeck-Blankensee
–, Flugplatz	W	kreisfrei		Lübeck, Stadt	13	00	000	2401	Lübeck-Blankensee
Blankenwater	W	Plön.	Giekau	Tründel	41	13	201	2301	Hohenfelde
Blasberg	W	Schlesw.	Ulsnis	Steinfeld	43	76	196	2381	Steinfeld
–	W	Schlesw.	Struxdorf	Struxdorf	43	61	198	2381	Holzmühle
–	W	Schlesw.	Tolk	Tolk	43	70	206	2381	Tolk
Blauereihe	W	Eiderst.	Kirchspiel Garding/Osterhever	Poppenbüll	32	05	123	2251	Poppenbüll
Blauer Lappen	W	Rendsb.	Wacken	Vaalermoor	42	88	237	2211	Vaalermoor
–	W	Steinb.		Itzehoe, Stadt	45	28	149	2210	Itzehoe
Blechkate	W	Eckernf.	Mittelschwansen	Waabs	31	22	164	2331	Kleinwaabs
Bleiche	W	Plön.	Kirchbarkau	Bothkamp	41	19	122	2309	Bothkamp
Bleicherfeld	W	Flensb.-L.	Gelting	Gelting	34	07	132	2341	Gelting
Blekendorf	G	Plön.	Lütjenburg-Land		41	28	117	siehe	Teil 1
–	W	Plön.	Lütjenburg-Land	Blekendorf	41	28	117	2321	Kaköhl
Blick teilweise	W	Flensb.-L.	Rundhof-Esgrus	Brunsholm	34	52	121	2341	Scheggerott
– teilweise	W	Schlesw.	Norderbrarup	Rügge	43	43	185	2341	Scheggerott
Blickstedt	W	Eckernf.	Neuwittenbek	Tüttendorf	31	25	162	2301	
Blidsel	W	Südtönd.	amtsfrei	List	48	31	150	2282	List
Blieschendorf	W	Oldenb.	Landkirchen	Avendorf	38	31	112	2449	Avendorf
Bliesdorf	W	Oldenb.	amtsfrei	Schashagen	38	52	140	2431	
Bliestorf	G	Lauenb.	Siebenbäumen		35	52	121	2061	Kastorf
–	W	Lauenb.	Siebenbäumen	Bliestorf	35	52	121	2061	Kastorf

Blinge – Bocksrüde

Name	Amt = A Gem. = G Wohnpl. = W	Administrative Zugehörigkeit			Statistische Kennziffer			Postleit-zahl	Postort bei Orten ohne Postanstalt
		Kreis	Amt Kirchspielslandgemeinde : K	Gemeinde	Krs.	Amt	Gem.		
Blinge	W	Südtond.	Enge	Enge	48	10	125	2261	Stedesand
Blockhaus	W	Eiderst.	Witzwort	Witzwort	32	31	134	2251	Reimersbude
Blocksborg	W	Eiderst.	Kirchspiel Tönning	Kotzenbüll	32	07	118	2253	Tönning
–	W	Eiderst.	Kirchspiel Garding/Osterhever	Vollerwiek	32	05	131	2251	Vollerwiek
–	W	Plön	Bokhorst	Tungendorf	41	04	202	2351	Einfeld
–	W	Segeb.	Leezen	Neversdorf	44	34	162	2361	Bebensee
–	W	Segeb.	amtsfrei	Seedorf	44	46	174	2361	Schlammersdorf
–	W	Südtond.	Dagebüll	Kleiseerkoog	48	04	142	2261	Dagebüll
Blocksdorf	W	Rendsb.	Westensee	Deutsch-Nienhof	42	94	141	2301	Westensee
Blockshagen	W	Rendsb.	Molfsee	Mielkendorf	42	64	186	2301	Mielkendorf
Blockshof	W	Eiderst.	Kirchspiel Tönning	Tönning, Kirchspiel	32	07	129	2253	Tönning
Blöken	W	Eckernf.	Borgstedt	Neu Duvenstedt	31	01	149	2371	Lehmbek
Blomesche Wildnis	G	Steinb.	Borsfleth-Herzhorn		45	02	119		siehe Teil 1
Blomnath	W	Segeb.	amtsfrei	Seedorf	44	46	174	2361	Berlin
Blücherplatz, Kiel –	W	kreisfrei		Kiel, Stadt	12	00	000	2300	
Blüngendorf	W	Steinb.	Heiligenstedten	Oldendorf	45	13	183	2211	Heiligenstedten
Blumendorf	W	Storm.		Bad Oldesloe, Stadt	46	07	114	2060	Bad Oldesloe
Blumenhof	W	Eiderst.	Tating	Tating	32	22	125	2251	Süderdeich
–	W	Eutin	amtsfrei	Ratekau	33	22	117	2409	Pansdorf
Blumenkoog	W	Südtond.	Fahretoft	Fahretoft	48	13	127	2261	Fahretoft
Blumental	W	Eckernf.	Mittelschwansen	Holzdorf	31	22	137	2331	Holzdorf
–	W	Schlesw.	Bergenhusen	Bergenhusen	43	04	115	2381	Wohlde
Blumenthal	G	Rendsb.	Molfsee		42	64	124		siehe Teil 1
–	W	Rendsb.	Molfsee	Blumenthal	42	64	124	2301	
Blunk	G	Segeb.	Bad Segeberg-Land		44	07	119	2361	
–	W	Segeb.	Bad Segeberg-Land	Blunk	44	07	119	2361	
Blunkerwiesen	W	Segeb.	Bad Segeberg-Land	Blunk	44	07	119	2361	Blunk
Bobeck	W	Flensb.-L.	Buckhagen-Oehe	Gundelsby	34	04	144	2341	Stenderup
Bockelhorn	W	Plön	Wankendorf	Wankendorf	41	67	204	2355	Wankendorf
Bockhöft	W	Schlesw.	Hollingstedt	Ellingstedt	43	28	135	2381	Hollingstedt
Bockholm	W	Flensb.-L.		Glücksburg (Ostsee), Stadt	34	10	134	2392	Glücksburg
Bockholm-Holnis, Glücksburg –	W	Flensb.-L.		Glücksburg (Ostsee), Stadt	34	10	134	2392	
Bockholmwik	W	Flensb.-L.	Munkbrarup	Rüde	34	40	201	2392	Glücksburg
Bockholt	W	Eutin	amtsfrei	Süsel	33	28	119	2420	Eutin
Bockholterbaum	W	Eutin	amtsfrei	Süsel	33	28	119	2420	Eutin
Bockholz	W	Eckernf.	Karby	Winnemark	31	19	166	2341	Winnemark
Bockhorn	W	Plön	Wankendorf	Ruhwinkel	41	67	188	2355	Wankendorf
–	W	Segeb.	Wittenborn	Bark	44	64	116	2361	Bark
–, Forsthaus Exklave im gemeindefreien Gebiet Buchholz	W	Segeb.	Wittenborn	Bark	44	64	116	2359	Hartenholm
Bockhorst	W	Oldenb.	Cismar	Kellenhusen (Ostsee)	38	07	130	2436	Kellenhusen
Bockmühle	W	Flensb.-L.	Jörl	Eggebek	34	34	124	2384	Eggebek
Bocksborg	W	Plön	Plön-Land	Rantzau	41	40	182	2321	Grebin
Bocksberg	W	Plön	Wankendorf	Stolpe	41	67	199	2351	Stolpe
Bocksheed	W	Lauenb.	Ratzeburg-Land	Schmilau	35	37	216	2419	Schmilau
Bockshörn	W	Eiderst.	Kirchspiel Garding/Osterhever	Poppenbüll	32	05	123	2251	Poppenbüll
Bocksrüde	W	Eckernf.	Karby	Winnemark	31	19	166	2341	Winnemark



## Bockstegel – Bönstrup

Name	Amt = A Gem. = G Wohnpl. = W	Administrative Zugehörigkeit			Statistische Kennziffer			Postleit-zahl	Postort bei Orten ohne Postanstalt
		Kreis	Amt Kirchspielslandgemeinde : K	Gemeinde	Krs.	Amt	Gem.		
Bockstegel	W	Plön	Bokhorst	Schillsdorf	41	04	190	2351	Bokhorst
Bockwisch	W	Steinb.	Neuenbrook	Dägeling	45	49	127	2211	Kremperheide
Böbs	W	Eutin	amtsfrei	Ahrensböök	33	01	111	2401	Dunkelsdorf
Böcklersiedlung, Neumünster –		kreisfrei		Neumünster, Stadt	14	00	000	2350	
Böddinghusen	W	N.dithm.	kirchspielsfrei	Neuenkirchen	37	19	144	2241	Neuenkirchen bzw. Strübbel
Böddinghusen	W	S.dithm.	Meldorf-Marsch	K Ketelsbüttel	47	37	150	2241	Ketelsbüttel
Böel	G	Schlesw.	Mohrkirch		43	37	116		siehe Teil 1
–	W	Schlesw.	Mohrkirch	Böel	43	37	116	2341	
Böelkamp	W	Schlesw.	Mohrkirch	Böel	43	37	116	2341	Böel
Böel-Möllmark	W	Schlesw.	Mohrkirch	Mohrkirchosterholz	43	37	172	2341	Mohrkirchosterholz
Böelnorderfeld	W	Schlesw.	Mohrkirch	Böel	43	37	116	2341	Mohrkirchosterholz
Böelschuby	G	Schlesw.	Mohrkirch		43	37	117		siehe Teil 1
–	W	Schlesw.	Mohrkirch	Böelschuby	43	37	117	2341	Böel
Böelschubyhof	W	Schlesw.	Mohrkirch	Böelschuby	43	37	117	2341	Böel
Böelschubymühle	W	Schlesw.	Mohrkirch	Böelschuby	43	37	117	2341	Böel
Böelstamm	W	Schlesw.	Mohrkirch	Böel	43	37	116	2341	Böel
Böelulegraff	W	Schlesw.	Mohrkirch	Böelschuby	43	37	117	2341	Böel
Böelwesterfeld	W	Schlesw.	Mohrkirch	Böelschuby	43	37	117	2341	Böel
Bögelhuus	W	Südtond.	Medelby	Weesby	48	34	183	2261	Weesby
Bögelhuusfeld	W	Südtond.	Medelby	Weesby	48	34	183	2261	Weesby
Böglum	W	Südtond.	Süderlügum	Eilhöft	48	46	123	2264	Süderlügum
–, Zollamt	W	Südtond.	Süderlügum	Eilhöft	48	46	123	2264	Süderlügum
Böhlingshörn	W	Eiderst.	Kirchspiel						
			Garding/Osterhever	Osterhever	32	05	122	2251	Osterhever
Böhl-Süderhöft	W	Eiderst.	Sankt Peter	Sankt Peter	32	19	124	2252	Sankt Peter-Ording
Böhmerwald	W	Rendsb.	Hohenwestedt-Land	Heinkenborstel	42	43	164	2351	Heinkenborstel
Böhnhusen	G	Plön	Brügge		41	07	118		siehe Teil 1
–	W	Plön	Brügge	Böhnhusen	41	07	118	2302	Flintbek
Böhnuserholz (= Fiedelhof)	W	Plön	Brügge	Böhnhusen	41	07	118	2351	Brügge
Böhnreben	W	Eckernf.	Osdorf	Felm	31	28	127	2301	Felm
Böhnrüh	W	Eckernf.	Windeby	Barkelsby	31	43	115	2331	Barkelsby
Böhren	W	Plön	Bokhorst	Rendswühren	41	04	186	2351	Rendswühren
Böken	G	Rendsb.	Innien		42	49	125	2356	Innien
–	W	Rendsb.	Innien	Böken	42	49	125	2356	Innien
Bökenberg	W	Oldenb.	Lensahn-Land	Manhagen	38	37	133	2432	Lensahn
–	W	Segeb.	amtsfrei	Glasau	44	19	132	2421	Sarau
–	W	Steinb.		Itzehoe, Stadt	45	28	149	2210	Itzehoe
Bökenerfeld	W	Rendsb.	Innien	Böken	42	49	125	2356	Innien
Bökensberg	W	Eutin	amtsfrei	Malente	33	19	116	2421	Kasseedorf
Böklund	G	Schlesw.	Fahrenstedt		43	16	118	2381	
–	W	Schlesw.	Fahrenstedt	Böklund	43	16	118	2381	
Böklundfeld	W	Schlesw.	Fahrenstedt	Böklund	43	16	118	2381	Böklund
Bökwatt	W	Schlesw.	Tolk	Tolk	43	70	206	2381	Tolk
Böllermaas	W	Eckernf.	Karby	Winnemark	31	19	166	2341	Winnemark
Böndergaard	W	Flensb.-L.	Rundhof-Esgrus	Birzhafth	34	52	116	2341	Rundhof
Bönebüttel	G	Plön	Bokhorst		41	04	119		siehe Teil 1
–	W	Plön	Bokhorst	Bönebüttel	41	04	119	2351	
Bönebüttelermoor	W	Plön	Bokhorst	Bönebüttel	41	04	119	2351	Bönebüttel
Bönningstedt	A	Pinneb.			39	07	000		
–	G	Pinneb.	Bönningstedt		39	07	115	2081	
–	W	Pinneb.	Bönningstedt	Bönningstedt	39	07	115	2081	
Bönstrup	G	Flensb.-L.	Grundhof		34	19	118		siehe Teil 1
–	W	Flensb.-L.	Grundhof	Bönstrup	34	19	118	2391	Langballig

Börentwedt – Bokelhop

Name	Amt = A Gem. = G Wohnpl. = W	Administrative Zugehörigkeit			Statistische Kennziffer			Postleit-zahl	Postort bei Orten ohne Postanstalt
		Kreis	Amt Kirchspiel/Standgemeinde : K	Gemeinde	Krs.	Amt	Gem.		
Börentwedt	W	Eckernf.	Mittelschwansen	Thumby	31	22	163	2335	Vogelsang-Grünholz
Börm	W	Eckernf.	Windeby	Groß Wittensee	31	43	132	2333	Groß Wittensee
-	W	Eckernf.	Fleckeby	Güby	31	10	133	2334	Fleckeby
-	G	Schlesw.	Hollingstedt		43	28	119		siehe Teil I
-	W	Schlesw.	Hollingstedt	Börm	43	28	119	2381	
Börmerkoog	W	Schlesw.	Hollingstedt	Börm	43	28	119	2381	Börm
Börnhof	W	Segeb.	Boostedt	Latendorf	44	13	153	2351	Latendorf
Börnsdorf	W	Plön	Plön-Land	Bösdorf	41	40	120	2321	Pfingstberg
Börnsen	G	Lauenb.	Geesthacht-Land		35	16	122		siehe Teil I
-	W	Lauenb.	Geesthacht-Land	Börnsen	35	16	122	2051	
-, Bahnhof	W	Lauenb.	Geesthacht-Land	Börnsen	35	16	122	2051	Börnsen
Börsby	W	Flensb.-L.	Gelting	Pommerby	34	07	194	2341	Kronsgaard
Börse	W	Südtönd.	Dagebüll	Kleiseerkoog	48	04	142	2261	Dagebüll
Bösbüttel	W	N.dithm.	Lunden K	Sankt Annen	37	16	155	2254	Friedrichstadt
Bösby	W	Eckernf.	Mittelschwansen	Holzdorf	31	22	137	2331	Sieseby
Bösbyfeld	W	Eckernf.	Mittelschwansen	Holzdorf	31	22	137	2331	Sieseby
Bösdorf	G	Plön	Plön-Land		41	40	120		siehe Teil I
-	W	Plön	Plön-Land	Bösdorf	41	40	120	2321	
Bötzkamp	W	Rendsb.	Borgdorf	Ellerdorf	42	16	145	2351	Ellerdorf
Böxlund	G	Südtönd.	Medelby		48	34	115		siehe Teil I
-	W	Südtönd.	Medelby	Böxlund	48	34	115	2261	Medelby
Böxlundfeld	W	Südtönd.	Medelby	Böxlund	48	34	115	2261	Weesby
Bohle	W	Husum	Langenhörn	Bargum	36	22	166	2251	Lütjenholm
Bohmarn	W	Eiderst.	Tating	Tating	32	22	125	2251	Süderdeich
Bohmland	W	Schlesw.	Süderstapel	Drage	43	67	133	2251	Drage
Bohmstedt	A	Husum			36	01	000		
-	G	Husum	Bohmstedt		36	01	118		siehe Teil I
-	W	Husum	Bohmstedt	Bohmstedt	36	01	118	2251	
Bohmstedtfeld	W	Husum	Bohmstedt	Bohmstedt	36	01	118	2251	Bohmstedt bzw. Norstedt
Bohnenbusch	W	Lauenb.	Lütau	Krukow	35	28	181	2059	Krukow
Bohnenhallig	W	Südtönd.	Neukirchen	Neukirchen	48	37	157	2261	Neukirchen
Bohnenland	W	Husum	Hattstedt	Hattstedtermarsch	36	13	131	2251	Wobbenbüll
Bohnert	G	Eckernf.	Rieseby		31	34	117	2331	
-	W	Eckernf.	Rieseby	Bohnert	31	34	117	2331	
Bohnertfeld	W	Eckernf.	Rieseby	Bohnert	31	34	117	2331	Bohnert
Bohnrade	W	Eutin	amtsfrei	Stockelsdorf	33	25	118	2406	Stockelsdorf
Boholm	W	Eckernf.	Rieseby	Rieseby	31	34	156	2332	Rieseby
Boholz	W	Schlesw.	Struxdorf	Struxdorf	43	61	198	2381	Boholzau
Boholzau	W	Schlesw.	Tolk	Buschau	43	70	127	2381	
Boholzfeld	W	Schlesw.	Struxdorf	Struxdorf	43	61	198	2381	Hollmühle
Boikenwarft	W	Eiderst.	Kirchspiel Garding/Osterhever	Westerhever	32	05	133	2251	Westerhever
Bojekammer	W	N.dithm.	Wesselburen K	Süderdeich	37	34	163	2244	Wesselburen
Bojendorf	W	Oldenb.	Petersdorf	Petersdorf (Fehmarn)	38	49	138	2449	Petersdorf
Bojum	W	Flensb.-L.	Rundhof-Esgrus	Wippendorf	34	52	241	2341	Rundhof
Bokel	G	Pinneb.	Hörnerkirchen		39	31	116		siehe Teil I
-	W	Pinneb.	Hörnerkirchen	Bokel	39	31	116	2201	
Bokel	G	Rendsb.	Bargstedt		42	04	126	2371	
-	W	Rendsb.	Bargstedt	Bokel	42	04	126	2371	
-, Bahnhof	W	Rendsb.	Bargstedt	Bokel	42	04	126	2371	Bokel
Bokelerfeld	W	Rendsb.	Bargstedt	Bokel	42	04	126	2371	Bokelholm
Bokelholm	W	Rendsb.	Westensee	Emkendorf	42	94	148	2371	
Bokelhop	W	Rendsb.	Hanerau-Hademarschen	Oldenbüttel	42	37	198	2211	Oldenbüttel

## Bokelrehm - Boostedterfeld

Name	Amt = A Gem. = G Wohnpl. = W	Administrative Zugehörigkeit			Statistische Kennziffer			Postleit-zahl	Postort bei Orten ohne Postanstalt
		Kreis	Amt Kirchspiellandgemeinde : K	Gemeinde	Krs.	Amt	Gem.		
Bokelrehm	G	Rendsb.	Wacken		42	88	127	siehe Teil 1	
-	W	Rendsb.	Wacken	Bokelrehm	42	88	127	2211	Besdorf
Bokelseß	G	Pinneb.	Hörnerkirchen		39	31	117	2201	Dauenhof
-	W	Pinneb.	Hörnerkirchen	Bokelseß	39	31	117	2201	Dauenhof
Bokenkoppel	W	Plön	amtsfrei	Heikendorf	41	16	139	2305	Heikendorf
Bokhof	W	Eutin	amtsfrei	Ahrensböök	33	01	111	2401	Dunkelsdorf
Bokholt-Hanredder	G	Pinneb.	Rantzaü		39	46	118	2201	Voßloch
Bokholt	W	Pinneb.	Rantzaü	Bokholt-Hanredder	39	46	118	2201	Voßloch
-	W	Plön	Probstei-West	Probsteierhagen	41	55	180	2301	Probsteierhagen
-, Schule	W	Pinneb.	Rantzaü	Bokholt-Hanredder	39	46	118	2201	Voßloch
Bokhorst	A	Plön			41	04	000		
-	W	Plön	Bokhorst	Schillisdorf	41	04	190	2351	
-	G	Rendsb.	Schenefeld		42	82	128	siehe Teil 1	
-	W	Rendsb.	Schenefeld	Bokhorst	42	82	128	2211	Aasbüttel
-	W	Rendsb.	Honerau-Hademarschen	Oldenbüttel	42	37	198	2211	Oldenbüttel
Bokhorstdamm	W	Rendsb.	Wacken	Vaaler Moor	42	88	237	2211	Vaaler Moor
Boklund	W	Eckernf.	Owschlag	Owschlag	31	31	155	2382	Kropp
Boknis teilweise	W	Schlesw.	Boren	Ekenis	43	10	134	2341	Lindaunis
- teilweise	W	Schlesw.	Boren	Ketelsby	43	10	159	2341	Lindaunis
Boksee	G	Plön	Kirchbarkau		41	19	121	siehe Teil 1	
-	W	Plön	Kirchbarkau	Boksee	41	19	121	2302	Flintbek
Bolanden	W	Eutin	amtsfrei	Gleschendorf	33	13	115	2409	Gleschendorf
Boldixum, Wyk -	W	Südtönd.		Wyk auf Fähr, Stadt	48	55	192	2270	
Bollbrügge	W	Oldenb.	amtsfrei	Gremersdorf	38	13	121	2441	Gremersdorf
-	W	Plön	Panker	Panker	41	37	172	2301	Hohenfelde
Bollhaus	W	Südtönd.	Fahrtöft	Waygaard	48	13	182	2255	Langenhorn
Bollhusen	W	Rendsb.	Molfsee	Schierensee	42	64	217	2301	Schierensee
Bollhuserteich teilweise	W	Rendsb.	Molfsee	Blumenthal	42	64	124	2301	Blumenthal
- teilweise	W	Rendsb.	Molfsee	Schierensee	42	64	217	2301	Blumenthal
Bollingstedt	A	Schlesw.			43	07	000		
-	G	Schlesw.	Bollingstedt		43	07	120	siehe Teil 1	
-	W	Schlesw.	Bollingstedt	Bollingstedt	43	07	120	2381	
Bollingstedtlund	W	Schlesw.	Bollingstedt	Bollingstedt	43	07	120	2381	Bollingstedt
Bollingwarft	W	Eiderst.	Kirchspiel						
			Garding/Osterhever	Poppenbüll	32	05	123	2251	Poppenbüll
Bollmoor	W	Storm.	Lütjensee	Lütjensee	46	31	159	2073	Lütjensee
Bollweg	W	Lauenb.	Sandesneben	Linau	35	43	192	2071	Linau
- teilweise	W	Segeb.	Kisdorf	Kattendorf	44	31	147	2359	Oersdorf
- teilweise	W	Segeb.	Kaltenkirchen-Land	Schmalfeld	44	28	172	2359	Oersdorf
Boltoft	W	Flensb.-L.	Sterup	Sterup	34	61	217	2396	Sterup
Boltoftheck	W	Flensb.-L.	Sterup	Sterup	34	61	217	2396	Sterup
Bombüll	W	Südtönd.	Emmelsbüll	Klanxbüll	48	07	141	2261	Klanxbüll
Bommerlund	W	Schlesw.	Mohrkirch	Mohrkirchosterholz	43	37	172	2341	Mohrkirchosterholz
Bondebrück teilweise	W	Flensb.-L.	Sörup	Südensee	34	58	220	2394	Satrup
- teilweise	W	Schlesw.	Satrup	Satrup	43	52	186	2394	Satrup
Bondelum	G	Husum	Viöl		36	43	119	2251	Behrendorf
-	W	Husum	Viöl	Bondelum	36	43	119	2251	Behrendorf
Bondelumfeld	W	Husum	Viöl	Bondelum	36	43	119	2251	Behrendorf
Bongsiel	W	Husum	Langenhorn	Ockholm	36	22	151	2251	Ockholm
Bonsberg	W	Flensb.-L.	Rundhof-Esgrus	Koppelheck	34	52	169	2341	Lehbek
Booknis	W	Eckernf.	Mittelschwansen	Waabs	31	22	164	2331	Großwaabs
Boostedt	A	Segeb.			44	13	000		
-	G	Segeb.	Boostedt		44	13	120	siehe Teil 1	
-	W	Segeb.	Boostedt	Boostedt	44	13	120	2351	
-, Lager	W	Segeb.	Boostedt	Boostedt	44	13	120	2351	Boostedt
Boostedterfeld	W	Segeb.	Boostedt	Boostedt	44	13	120	2351	Boostedt

## Bootsführerdeich – Bornrüm

Name	Amt = A Gem. = G Wohnpl. = W	Administrative Zugehörigkeit			Statistische Kennziffer			Postleit-zahl	Postort bei Orten ohne Postanstalt
		Kreis	Amt Kirchspielslandgemeinde : K	Gemeinde	Krs.	Amt	Gem.		
Bootsführerdeich teilweise	W	Eiderst.	Tetenbüll	Katharinenheerd	32	25	115	2251	Katharinenheerd
– teilweise	W	Eiderst.	Tetenbüll	Tetenbüll	32	25	126	2251	Hochbrücksiel
Borby, Eckernförde –	W	Eckernf.		Eckernförde, Stadt	31	07	126	2330	
Bordelum	G	Husum	amtsfrei		36	04	120		siehe Teil 1
Bordelumkirche	W	Husum	amtsfrei	Bordelum	36	04	120	2251	Osterbordelum
Bordelumsiel	W	Husum	amtsfrei	Bordelum	36	04	120	2257	Bredstedt
Bordesholm-Land	A	Rendsb.			42	13	000		
Bordesholm	G	Rendsb.	amtsfrei		42	10	129		siehe Teil 1
–	W	Rendsb.	amtsfrei	Bordesholm	42	10	129	2352	
Boren	A	Schlesw.			43	10	000		
–	G	Schlesw.	Boren		43	10	121		siehe Teil 1
–	W	Schlesw.	Boren	Boren	43	10	121	2341	
Borenmoor	W	Schlesw.	Boren	Ketelsby	43	10	159	2341	Lindaunis
Borgdorf	W	Rendsb.	Borgdorf	Borgdorf-Seedorf	42	16	130	2353	Nortorf
Borgdorf	A	Rendsb.			42	16	000		
Borgdorf-Seedorf	G	Rendsb.	Borgdorf		42	16	130	2353	Nortorf
Borgholz	G	N.dithm.	Weddingstedt K		37	31	113		siehe Teil 1
–	W	N.dithm.	Weddingstedt K	Borgholz	37	31	113	2241	Weddingstedt
Borghorst	W	Eckernf.	Osdorf	Osdorf	31	28	153	2301	Osdorf
Borghorsterhütten	W	Eckernf.	Osdorf	Osdorf	31	28	153	2301	Osdorf
Borghorstermühle	W	Eckernf.	Osdorf	Osdorf	31	28	153	2301	Osdorf
Borghorstersiedlung	W	Eckernf.	Osdorf	Osdorf	31	28	153	2301	Osdorf
Borgstedt	A	Eckernf.			31	01	000		
–	G	Eckernf.	Borgstedt		31	01	118	2371	
–	W	Eckernf.	Borgstedt	Borgstedt	31	01	118	2371	
Borgstedtfelde	W	Eckernf.	Borgstedt	Borgstedt	31	01	118	2371	Borgstedt
Borgsum	G	Südtond.	Westerlandföhr		48	49	116	2271	
–	W	Südtond.	Westerlandföhr	Borgsum	48	49	116	2271	
Borgwedel	G	Schlesw.	Haddeby		43	22	122		siehe Teil 1
–	W	Schlesw.	Haddeby	Borgwedel	43	22	122	2381	
Borgwedelfeld	W	Schlesw.	Haddeby	Borgwedel	43	22	122	2381	Borgwedel
Bormsdorf	W	Plön	Kirchbarkau	Postfeld	41	19	176	2309	Postfeld
Born	W	Lauenb.	Breitenfelde	Woltersdorf	35	10	239	2059	Woltersdorf
–	W	Plön	Panker	Waterneverstorf	41	37	206	2321	Behrendorf
–	W	Rendsb.	Lütjenwestedt	Lütjenwestedt	42	58	182	2211	Lütjenwestedt
Bornbek	W	Rendsb.	Wasbek	Wasbek	42	91	242	2351	Wasbek
–	W	Storm.	Siek	Hoisdorf	46	49	147	2073	Lütjensee
Bornberg	W	Lauenb.	Geesthacht-Land	Kröppelshagen-Fahrendorf	35	16	179	2051	Kröppelshagen
Bornbrook	W	Plön	Moorsee	Rönne	41	34	187	2301	Rönne
–	W	Storm.	Mollhagen	Todendorf	46	34	194	2071	Todendorf
Bornbrook I	W	Rendsb.	Achterwehr	Ottendorf	42	01	203	2301	Ottendorf
Bornbrook II	W	kreisfrei		Kiel, Stadt	12	00	000	2300	Kiel
Borndiek	W	kreisfrei		Lübeck, Stadt	13	00	000	2401	Lübeck-Ivendorf
Bornhöved	A	Segeb.			44	16	000		
–	G	Segeb.	Bornhöved		44	16	121	2351	
–	W	Segeb.	Bornhöved	Bornhöved	44	16	121	2351	
Bornholt	G	Rendsb.	Hanerau-Hademarschen		42	37	131		siehe Teil 1
–, Forsthaus	W	Rendsb.	Hanerau-Hademarschen	Bornholt	42	37	131	2225	Schafstedt
Bornhorst	W	Rendsb.	Molfsee	Rumohr	42	64	213	2301	Rumohr
–	W	Storm.	Bargteheide-Land	Bargfeld-Stegen	46	13	115	2061	Bargfeld
Bornmühle	W	Lauenb.	Berkenthin	Krummesse	35	07	182	2401	Krummesse
Bornrüm	W	Plön	Bokhorst	Tungendorf	41	04	202	2351	Großharrie

Bornstein - Braak

Name	Amt = A Gem. = G Wohnpl. = W	Administrative Zugehörigkeit			Statistische Kennziffer			Postleit-zahl	Postort bei Orten ohne Postanstalt
		Kreis	Amt Kirchspielslandgemeinde : K	Gemeinde	Krs.	Amt	Gem.		
Bornstein	W	Eckernf.	Gettorf	Neudorf-Bornstein	31	13	148	2301	
Borrishaag	W	Schlesw.	Mohrkirch	Böel	43	37	116	2341	Mohrkirchosterholz
Borsbüll	W	Husum	Brekum	Brekum	36	10	122	2251	Struckum
Borsbüllfeld	W	Husum	Brekum	Brekum	36	10	122	2257 2251	Brekum bzw. Struckum
Borsfleth-Herzhorn	A	Steinb.			45	02	000		
Borsfleth	G	Steinb.	Borsfleth-Herzhorn		45	02	120		siehe Teil I
-	W	Steinb.	Borsfleth-Herzhorn	Borsfleth	45	02	120	2209	
Borsfletheraltendeich	W	Steinb.	Borsfleth-Herzhorn	Borsfleth	45	02	120	2209	Borsfleth
Borsfletherbütte	W	Steinb.	Borsfleth-Herzhorn	Borsfleth	45	02	120	2209	Borsfleth
Borsflether Himmel	W	Steinb.	Borsfleth-Herzhorn	Borsfleth	45	02	120	2209	Borsfleth
Borsflether Hölle	W	Steinb.	Borsfleth-Herzhorn	Borsfleth	45	02	120	2209	Borsfleth
Borsflethermühle	W	Steinb.	Borsfleth-Herzhorn	Borsfleth	45	02	120	2209	Borsfleth
Borsfletherwisch	W	Steinb.	Borsfleth-Herzhorn	Borsfleth	45	02	120	2211	Kleinwisch
Borsfletherwischdeich	W	Steinb.	Borsfleth-Herzhorn	Borsfleth	45	02	120	2211	Kleinwisch
Borstel	G	Segeb.	Bad Bramstedt-Land		44	01	122	2351	Brokstedt
-	W	Segeb.	Bad Bramstedt-Land	Borstel	44	01	122	2351	Brokstedt
-	W	Segeb.	amtsfrei	Sülfeld	44	49	184	2061	
Borstelerbaum	W	Segeb.	amtsfrei	Sülfeld	44	49	184	2061	Borstel
Borsteler Ziegelei	W	Segeb.	amtsfrei	Sülfeld	44	49	184	2061	Borstel
Borstel-Hohenraden	G	Pinneb.	Pinneberg-Land		39	37	119	2081	
-	W	Pinneb.	Pinneberg-Land	Borstel-Hohenraden	39	37	119	2081	
Borsthusen	W	Eiderst.	Kirchspiel Garding/Osterhever	Garding, Kirchspiel	32	05	113	2251	
Borstorf	G	Lauenb.	Breitenfelde		35	10	123	2411	
-	W	Lauenb.	Breitenfelde	Borstorf	35	10	123	2411	
Bortkayr	W	Flensb.-L.	Quern-Steinberg	Nübel	34	49	191	2391	Kalleby
Bosau	G	Eutin	amtsfrei		33	07	113		siehe Teil I
-	W	Eutin	amtsfrei	Bosau	33	07	113	2421	
Bosbüll	G	Südtond.	Klixbüll		48	19	195	2261	Klixbüll
-	W	Südtond.	Klixbüll	Bosbüll	48	19	195	2261	Klixbüll
Bosbüllfeld	W	Südtond.	Klixbüll	Bosbüll	48	19	195	2261	Klixbüll
Bosiek	W	Flensb.-L.	Gelting	Gelting	34	07	132	2341	Gelting
Bossee	W	Rendsb.	Westensee	Westensee	42	94	244	2301	Westensee
-, Gut	W	Rendsb.	Westensee	Westensee	42	94	244	2301	Westensee
Bosseermühle	W	Rendsb.	Westensee	Westensee	42	94	244	2301	Westensee
Bosseerschuur	W	Rendsb.	Westensee	Westensee	42	94	244	2301	Westensee
Bothkamp	G	Plön	Kirchbarkau		41	19	122		siehe Teil I
-	W	Plön	Kirchbarkau	Bothkamp	41	19	122	2309	
Bothkampermühle	W	Plön	Kirchbarkau	Bothkamp	41	19	122	2309	Kleinbuchwald
Bottschlott	W	Südtond.	Fahretoft	Fahretoft	48	13	127	2261	Fahretoft
Bottschlotterkoog	W	Südtond.	Fahretoft	Fahretoft	48	13	127	2261	Fahretoft
Bovenau	A	Rendsb.			42	19	000		
-	G	Rendsb.	Bovenau		42	19	132		siehe Teil I
-	W	Rendsb.	Bovenau	Bovenau	42	19	132	2371	
Boverstedt	G	Südtond.	Ladelund		48	22	117	2265	Ladelund
-	W	Südtond.	Ladelund	Boverstedt	48	22	117	2265	Ladelund
Boverstedtfeld	W	Südtond.	Ladelund	Boverstedt	48	22	117	2265	Ladelund
Boxlund	W	Husum	Viöl	Viöl	36	43	171	2251	
Boxlundfeld	W	Husum	Viöl	Viöl	36	43	171	2251	Boxlund
Boysenfeld	W	Flensb.-L.	Gelting	Kronsgaard	34	07	170	2341	Pommerby
Braak	W	Eutin	amtsfrei	Bosau	33	07	113	2420	Eutin
-	W	Segeb.	Boostedt	Latendorf	44	13	153	2351	Kleinkummerfeld, Bahnhof
-	W	Segeb.	Ulzburg	Wakendorf II	44	55	193	2359	Wakendorf II

Braak – Brandsbek

Name	Amt = A Gem. = G Wohnpl. = W	Administrative Zugehörigkeit			Statistische Kennziffer			Postleit-zahl	Postort bei Orten ohne Postanstalt
		Kreis	Amt Kirchspielslandgemeinde : K	Gemeinde	Krs.	Amt	Gem.		
Braak	G	Storm.	Siek		46	49	120		siehe Teil 1
–	W	Storm.	Siek	Braak	46	49	120	2000	Hamburg-Rahlstedt
–, Forsthaus	W	Segeb.	Boostedt	Latendorf	44	13	153	2351	Kleinkummerfeld, Bahnhof
Braaken	G	S.dithm.	Hemmingstedt	K	47	22	120	2241	Hemmingstedt
Braaker Armenhaus	W	Eutin	amtsfrei	Bosau	33	07	113	2420	Eutin
Braakerkrug	W	Storm.	Siek	Braak	46	49	120	2000	Hamburg-Rahlstedt
Braakermühle	W	Eutin	amtsfrei	Bosau	33	07	113	2420	Eutin
–	W	Storm.	Siek	Braak	46	49	120	2000	Hamburg-Rahlstedt
Brache	W	Plön	Preetz-Land	Wahlstorf	41	46	203	2309	Wielen
Brachenfeld, Neumünster –	W	kreisfrei		Neumünster, Stadt	14	00	000	2350	
Bracke Exklave in Glückstadt	W	Steinb.	Borsfleth-Herzhorn	Herzhorn	45	02	142	2208	Glückstadt
Brackrade	W	Eutin	amtsfrei	Bosau	33	07	113	2421	Hutzfeld
Brackrader Ziegelei	W	Eutin	amtsfrei	Bosau	33	07	113	2421	Quisdorf
Braderup	G	Südtond.	Süderlügum		48	46	118	2261	
–	W	Südtond.	Süderlügum	Braderup	48	46	118	2261	
–	W	Südtond.	Keitum	Wenningstedt (Sylt)	48	16	184	2283	Wenningstedt
Braderupfeld	W	Südtond.	Süderlügum	Braderup	48	46	118	2261	Braderup
Braderupmühle	W	Südtond.	Süderlügum	Braderup	48	46	118	2261	Braderup
Brah	W	Flensb.-L.	Quern-Steinberg	Hattlund	34	49	150	2391	Steinbergkirche
Brahmkamp Exklave in Westerrönfeld	W	Rendsb.	Jevenstedt	Schwabe	42	52	223	2371	Schwabe
–	W	S.dithm.	Albersdorf	K Albersdorf	47	01	111	2243	Albersdorf
Brahmsee	W	Rendsb.	Borgdorf	Langwedel	42	16	179	2351	Langwedel
Brakrade	W	Plön	Lütjenburg-Land	Högsdorf	41	28	141	2321	Högsdorf
Bramkamp	W	Storm.	Bünningstedt	Bünningstedt	46	19	121	2071	Bünningstedt
Brammer	G	Rendsb.	Bargstedt		42	04	133		siehe Teil 1
–	W	Rendsb.	Bargstedt	Brammer	42	04	133	2371	
Brammerau	W	Rendsb.	Bargstedt	Brammer	42	04	133	2371	Brammer
Brammerberg	W	Plön	Wankendorf	Stolpe	41	67	199	2355	Wankendorf
Brammerhöf	W	Rendsb.	Bargstedt	Brammer	42	04	133	2353	Nortorf
Brammerhörn	W	Segeb.	Boostedt	Groß Kummerfeld	44	13	136	2351	Willingrade
Brammerhof	W	Plön	Bokhorst	Bönebüttel	41	04	119	2351	Bönebüttel
–	W	Plön	Kirchbarkau	Klein Barkau	41	19	150	2309	Klein Barkau
Brammerkrug	W	Plön	amtsfrei	Heikendorf	41	16	139	2301	Neuheikendorf
Brammermoor	W	Eckernf.	Mittelschwansen	Thumby	31	22	163	2331	Holzdorf
Bramstedt	W	Südtond.	Ladelund	Bramstedtlund	48	22	193	2265	Ladelund
Bramstedt //Bad	G				44	04	114		
Bramstedtfeld	W	Südtond.	Ladelund	Bramstedtlund	48	22	193	2265	Ladelund
Bramstedtlund	G	Südtond.	Ladelund		48	22	193		siehe Teil 1
–	W	Südtond.	Ladelund	Bramstedtlund	48	22	193	2265	Ladelund
Brande	W	Pinneb.	Hörnerkirchen	Brande-Hörnerkirchen	39	31	120	2201	Hörnerkirchen
–	W	Pinneb.	amtsfrei	Halstenbek	39	22	130	2083	Halstenbek
Brande-Hörnerkirchen	G	Pinneb.	Hörnerkirchen		39	31	120	2201	Hörnerkirchen
Branden	W	Rendsb.	Osterrönfeld	Haßmoor	42	70	163	2371	Bokelholm
Brandenburg	W	Husum	Wester Ohrstedt	Wester Ohrstedt	36	46	173	2251	Wester Ohrstedt
Brandenhorst	W	Eckernf.	Windeby	Groß Wittensee	31	43	132	2333	Groß Wittensee
Brandenmühle	W	kreisfrei		Lübeck, Stadt	13	00	000	2401	Lübeck-Niendorf
Branderheide	W	Pinneb.	Hörnerkirchen	Brande-Hörnerkirchen	39	31	120	2201	Hörnerkirchen
Brandhorst	W	Lauenb.	Lütau	Juliusburg	35	28	166	2059	Juliusburg
Brandkuhle	W	Eckernf.	Hütten	Damendorf	31	16	123	2333	Groß Wittensee
Brandmoor teilweise	W	N.dithm.	Kirchspiel Hennstedt	K Hennstedt	37	13	131	2241	Linden
– teilweise	W	N.dithm.	Kirchspiel Hennstedt	K Linden	37	13	141	2241	Linden
Brandsbek	W	Rendsb.	Achterwehr	Felde	42	01	149	2301	Achterwehr

Brandsmühle – Breitenfelde

Name	Amt = A Gem. = G Wohnpl. = W	Administrative Zugehörigkeit			Statistische Kennziffer			Postleitzahl	Postort bei Orten ohne Postanstalt
		Kreis	Amt Kirchspielslandgemeinde : K	Gemeinde	Krs.	Amt	Gem.		
Brandsmühle	W	Segeb.	Bad Segeberg-Land	Blunk	44	07	119	2361	Blunk
Brandstette	W	Oldenb.	Sierksdorf	Sierksdorf	38	58	142	2430	Neustadt
Brarupholz	G	Schlesw.	Norderbrarup		43	43	123	2341	Scheggerott
- teilweise	W	Schlesw.	Norderbrarup	Brarupholz	43	43	123	2341	Scheggerott
- teilweise	W	Schlesw.	Norderbrarup	Saustrup	43	43	187	2341	Scheggerott
Brasilien	W	Plön	amtsfrei	Schönberg (Holstein)	41	58	192	2306	Schönberg
Braunberg	W	Südtönd.	Leck	Achtrup	48	25	111	2261	Achtrup
Brauner Heckkaten	W	Eutin	amtsfrei	Ahrensböök	33	01	111	2405	Ahrensböök
Brauner Hirsch	W	Eutin	amtsfrei	Ahrensböök	33	01	111	2405	Ahrensböök
-	W	Oldenb.	amtsfrei	Gremersdorf	38	13	121	2441	Gremersdorf
-	W	Plön	Bokhorst	Großbarrie	41	04	138	2351	Bokhorst
-	W	Segeb.	Wensin	Nehms	44	61	160	2361	Wensin
-	W	Storm.	Siek	Ahrensfelde	46	49	112	2071	Ahrensfelde
Breau	W	Schlesw.	Süderbrarup	Nottfeld	43	64	178	2347	Süderbrarup
Brebel	G	Schlesw.	Süderbrarup		43	64	124		siehe Teil 1
Brebelhof	W	Schlesw.	Süderbrarup	Brebel	43	64	124	2341	Brebel
Brebelholz	W	Schlesw.	Süderbrarup	Brebel	43	64	124	2341	Brebel
-	W	Schlesw.	Ulsnis	Steinfeld	43	76	196	2381	Steinfeld
Brebelmoor	W	Schlesw.	Süderbrarup	Brebel	43	64	124	2381	Loit
Brebelscheide	W	Schlesw.	Süderbrarup	Brebel	43	64	124	2347	Süderbrarup
Breckels	W	Plön	Plön-Land	Schönweide	41	40	194	2321	Grebin
Bredehatt	W	Flensb.-L.	Quern-Steinberg	Steinbergkirche	34	49	120	2391	Steinbergkirche
Bredemaas	W	Eckernf.	Mittelschwansen	Thumby	31	22	163	2335	Vogelsang-Grünholz
Bredenbek	W	Plön	Ascheberg	Nehnten	41	01	168	2321	
-	G	Rendsb.	Bovenau		42	19	134		siehe Teil 1
-	W	Rendsb.	Bovenau	Bredenbek	42	19	134	2371	
Bredenbekermoor	W	Rendsb.	Bovenau	Bredenbek	42	19	134	2371	Bredenbek
Bredenbekshorst	W	Segeb.	Kisdorf	Struvenhütten	44	31	181	2359	Struvenhütten
Bredeneek	W	Plön	Preetz-Land	Lehmkuhlen	41	46	158	2309	
Bredenmoor	W	Rendsb.	Bovenau	Bredenbek	42	19	134	2371	Bredenbek
Bredland	W	Eckernf.	Mittelschwansen	Waabs	31	22	164	2331	Kleinwaabs
Bredstedt, Stadt	G	Husum			36	07	121	2257	
Bredstedt	W	Husum		Bredstedt, Stadt	36	07	121	2257	
- , Arbeitshaus	W	Husum		Bredstedt, Stadt	36	07	121	2257	Bredstedt
Bredstedterkoog	W	Husum		Bredstedt, Stadt	36	07	121	2257	Bredstedt
Breede	W	Flensb.-L.	Gelting	Kronsgaard	34	07	170	2341	Kronsgaard
Bregengaard	W	Flensb.-L.	Großsolt	Großsoltbrück	34	16	139	2391	Mühlenbrück
Brehmhöft	W	Husum	Ostenfeld	Winnert	36	31	174	2251	Winnert
Breiholz	G	Rendsb.	amtsfrei		42	22	135	2371	
-	W	Rendsb.	amtsfrei	Breiholz	42	22	135	2371	
- , Signalstation	W	Rendsb.	amtsfrei	Breiholz	42	22	135	2371	Breiholz
Breiholzfähre	W	Rendsb.	amtsfrei	Breiholz	42	22	135	2371	Breiholz
Breitenberg	W	N.dithm.	Tellingstedt K	Hövede	37	28	133	2241	Schalkholz
-	G	Steinb.	Breitenburg		45	04	121	2211	
-	W	Steinb.	Breitenburg	Breitenberg	45	04	121	2211	
Breitenburg	A	Steinb.			45	04	000		
-	G	Steinb.	Breitenburg		45	04	122		siehe Teil 1
-	W	Steinb.	Breitenburg	Breitenburg	45	04	122	2211	
Breitenburgerfähre	W	Steinb.	Breitenburg	Breitenburg	45	04	122	2210	Itzehoe
Breitenburgerschleuse	W	Steinb.	Breitenburg	Breitenburg	45	04	122	2211	Münsterdorf
Breiteneiche	W	Plön	Preetz-Land	Wahlstorf	41	46	203	2309	Wielen
Breitenfelde	A	Lauenb.			35	10	000		
-	G	Lauenb.	Breitenfelde		35	10	124		siehe Teil 1
-	W	Lauenb.	Breitenfelde	Breitenfelde	35	10	124	2413	

## Breitenfelde – Brodten, Lübeck –

Name	Amt = A Gem. = G Wohnpl. = W	Administrative Zugehörigkeit			Statistische Kennziffer			Postleit-zahl	Postort bei Orten ohne Postanstalt
		Kreis	Amt Kirchspielslandgemeinde : K	Gemeinde	Krs.	Amt	Gem.		
Breitenfelde	W	Steinb.	Hohenaspe	Pöschendorf	45	22	186	2216	Schenefeld
Breitenrehm	W	Eutin	amtsfrei	Ratekau	33	22	117	2409	Pansdorf
Breitenstein	W	Plön	Plön-Land	Grebin	41	40	135	2321	Grebin
Brekendorf	G	Eckernf.	Owschlag		31	31	119		siehe Teil I
–	W	Eckernf.	Owschlag	Brekendorf	31	31	119	2372	Owschlag
–, Forsthaus	W	Eckernf.	Owschlag	Brekendorf	31	31	119	2372	Owschlag
Brekenröhe	W	Schlesw.	Moldenit	Geel	43	40	144	2381	Kleinbrodersby
–	W	Schlesw.	Treia	Treia	43	73	208	2381	Treia
Brekling	G	Schlesw.	Nübel		43	46	125	2381	
–	W	Schlesw.	Nübel	Brekling	43	46	125	2381	
Breklingfeld	W	Schlesw.	Nübel	Brekling	43	46	125	2381	Brekling
Breklingmoor	W	Schlesw.	Nübel	Brekling	43	46	125	2381	Brekling
Breklum	A	Husum			36	10	000		
–	G	Husum	Breklum		36	10	122		siehe Teil I
–	W	Husum	Breklum	Breklum	36	10	122	2257	
Breklumerkoog	W	Husum	Breklum	Almdorf	36	10	114	2251	Struckum
–	W	Husum	Breklum	Breklum	36	10	122	2257	Bredstedt
–	W	Husum	Breklum	Struckum	36	10	168	2251	Struckum bzw. Wobbenüll
Breklumfeld	W	Husum	Breklum	Breklum	36	10	122	2257	Breklum
Bremen	W	Husum	Pellworm	Pellworm	36	34	156	2251	Pellworm
Bremgaard	W	Flensb.-L.	Rundhof-Esgrus	Birzhof	34	52	116	2341	Rundhof
Bremholm	W	Flensb.-L.	Sterup	Sterup	34	61	217	2396	Sterup
Bremsburg	W	Husum	Wester Ohrstedt	Wester Ohrstedt	36	46	173	2251	Ohrstedt
–	W	Schlesw.	Treia	Treia	43	73	208	2381	Treia
Bremsdieck	W	Schlesw.	Ulsnis	Kius	43	76	161	2381	Kius
Bremsholm	W	Husum	Wester Ohrstedt	Oster Ohrstedt	36	46	155	2251	Ohrstedt
Bremswatt	W	Schlesw.	Boren	Kiesby	43	10	160	2341	Ekenis
Brendhörn	W	Husum	Ostenfeld	Ostenfeld (Kreis Husum)	36	31	154	2251	Ostenfeld
Brendtwarf	W	Husum	Hattstedt	Hattstedtemarsch	36	13	131	2251	Wobbenüll
Brening	W	Flensb.-L.	Rundhof-Esgrus	Koppelheck	34	52	169	2341	Niesgrau
Brenkenhagen	W	Oldenb.	amtsfrei	Grömitz	38	16	122	2433	Grömitz
Bresahn	W	Lauenb.	Sterley	Salem	35	55	213	2411	Seedorf
Brickeln	G	S.dithm.	Burg (Dithmarschen) K		47	13	121		siehe Teil I
–	W	S.dithm.	Burg (Dithmarschen) K	Brickeln	47	13	121	2221	Quickborn
Brickelfeld	W	S.dithm.	Burg (Dithmarschen) K	Brickeln	47	13	121	2224	Burg
Brinjahe	G	Rendsb.	Luhnstedt		42	61	136	2371	Stafstedt
–	W	Rendsb.	Luhnstedt	Brinjahe	42	61	136	2371	Stafstedt
Brockhorst	W	Pinneb.	Rantzau	Ellerhoop	39	46	124	2201	Ellerhoop
Brockmühle	W	Lauenb.	Büchen	Witzeeze	35	13	237	2059	Büchen
Brodau	W	Oldenb.	amtsfrei	Schashagen	38	52	140	2431	Bliesdorf
Brodauermühle	W	Oldenb.	amtsfrei	Schashagen	38	52	140	2430	Neustadt
Brodersby	G	Eckernf.	Karby		31	19	120		siehe Teil I
–	W	Eckernf.	Karby	Brodersby	31	19	120	2341	
–	G	Schlesw.	Moldenit		43	40	126	2381	Kleinbrodersby
Brodersbyermühle	W	Eckernf.	Karby	Brodersby	31	19	120	2341	Brodersby
Brodersdorf	G	Plön	Probstei-West		41	55	123	2301	
–	W	Plön	Probstei-West	Brodersdorf	41	55	123	2301	
Broderskoog	W	Südtond.	Neukirchen	Aventoft	48	37	114	2261	Aventoft
Broderswarf	W	Südtond.	Fahretoft	Fahretoft	48	13	127	2261	Fahretoft bzw. Neukirchen
Brodlos	W	Schlesw.	Rabenkirchen	Faulück	43	49	141	2341	Grödersby bzw. Stangheck
Brodten, Lübeck –	W	kreisfrei		Lübeck, Stadt	13	00	000	2401	



Name	Amt = A Gem. = G Wohnpl. = W	Administrative Zugehörigkeit			Statistische Kennziffer			Postleit-zahl	Postort bei Orten ohne Postanstalt
		Kreis	Amt Kirchspielslandgemeinde : K	Gemeinde	Krs.	Amt	Gem.		
Brök	W	Oldenb.	amtsfrei	Wangels	38	61	143	2441	Weißehaus
Brökerkate	W	Storm.	Mollhagen	Spreng	46	34	185	2071	Spreng
Brömsenmühle	W	kreisfrei		Lübeck, Stadt	13	00	000	2401	Krummesse
Brömsenknöll	W	Steinb.	Hohenaspe	Drage	45	22	129	2211	Hohenaspe
Brösüm	W	Eiderst.	Sankt Peter	Sankt Peter	32	19	124	2252	Sankt Peter-Ording
Brösümsiel	W	Eiderst.	Sankt Peter	Sankt Peter	32	19	124	2252	Sankt Peter-Ording
Bröthen	G	Lauenb.	Büchen		35	13	125	2059	
—	W	Lauenb.	Büchen	Bröthen	35	13	125	2059	
Broholm	W	Rendsb.	Fockbek	Alt Duvenstedt	42	31	114	2371	Alt Duvenstedt
Brokdorf	G	Steinb.	Wewelsfleth		45	58	123		siehe Teil I
—	W	Steinb.	Wewelsfleth	Brokdorf	45	58	123	2211	
Brokdorferhafen	W	Steinb.	Wewelsfleth	Brokdorf	45	58	123	2211	Brokdorf
Brokdorferlandscheide	W	Steinb.	Wewelsfleth	Brokdorf	45	58	123	2211	Hochfeld
Brokenlande	W	Segeb.	Großenaspe	Großenaspe	44	22	135	2351	
Broklände	W	Storm.	Bargtheide-Land	Bargfeld-Stegen	46	13	115	2061	Bargfeld
Brokreihe teilweise	W	Steinb.	Neuenbrook	Bahrenfleth	45	49	114	2211	
—	W	Steinb.	Sankt Margarethen	Ecklak	45	52	130	2211	Landscheide
— teilweise	W	Steinb.	Heiligenstedten	Hodorf	45	13	144	2211	Kremperheide
Brokstedt	A	Steinb.			45	07	000		
—	G	Steinb.	Brokstedt		45	07	124	2351	
—	W	Steinb.	Brokstedt	Brokstedt	45	07	124	2351	
Brokstedtfeld	W	Steinb.	Brokstedt	Brokstedt	45	07	124	2351	Brokstedt
Brommelund	W	Husum	amtsfrei	Bordelum	36	04	120	2251	Lütjenholm
Brook	W	Husum	Viöl	Haselund	36	43	129	2251	Haselund
—	W	Plön	Selent/Schlesien	Lammershagen	41	64	156	2309	Bellin
—	W	Plön	Selent/Schlesien	Martensrade	41	64	162	2309	Wittenberg
—	W	Segeb.	amtsfrei	Kaltenkirchen	44	25	146	2358	Kaltenkirchen
—	W	Segeb.	Kaltenkirchen-Land	Schmalfeld	44	28	172	2359	Schmalfeld
Brookfeld	W	Husum	Viöl	Haselund	36	43	129	2251	Haselund
Brookkate	W	Segeb.	amtsfrei	Kaltenkirchen	44	25	146	2358	Kaltenkirchen
Brookwisch	W	Plön	Probstei-Ost	Krokau	41	52	210	2306	Schönberg
Broweg teilweise	W	Südtönd.	Lindholm	Lindholm	48	28	149	2263	Lindholm
— teilweise	W	Südtönd.	Enge	Wester Schnatebüll	48	10	186	2263	Lindholm
Bruch	W	Oldenb.		Oldenburg (Holstein), Stadt	38	46	137	2440	Oldenburg
Brückendamm	W	Pinneb.	Hörnerkirchen	Brande-Hörnerkirchen	39	31	120	2201	Hörnerkirchen
Brückenhaus	W	Eiderst.	Kirchspiel						
			Garding/Osterhever	Garding, Kirchspiel	32	05	113	2251	Sandwehle
Brückenkate	W	Segeb.	Kaltenkirchen-Land	Nützen	44	28	163	2359	Nützen
Brügge	A	Plön			41	07	000		
—	G	Plön	Brügge		41	07	124	2351	
—	W	Plön	Brügge	Brügge	41	07	124	2351	
Brüggerholz	W	Plön	Brügge	Brügge	41	07	124	2351	Brügge
Brüggerholz, Forsthaus	W	Plön	Brügge	Brügge	41	07	124	2351	Brügge
Bruhnkaten teilweise	W	Storm.		Reinfeld (Holstein), Stadt	46	43	175	2067	Reinfeld
— teilweise	W	Storm.	Reinfeld-Land	Stubbendorf	46	40	190	2067	Reinfeld
Bruhnsdorf	W	S.dithm.	kirchspielsfrei	Süderwörden	47	52	185	2241	Wörden
Bruhnskoppel	W	Eutin	amtsfrei	Malente	33	19	116	2421	Krummsee
—	W	Plön	Bokhorst	Bönebüttel	41	04	119	2351	Husbergermoor
—, Bahnhof	W	Eutin	amtsfrei	Malente	33	19	116	2421	Malkwitz
Brumohr	W	Schlesw.	Struxdorf	Ülsby	43	61	209	2381	Ülsby
Brunerbröken	W	Plön	Panker	Schwartbuck	41	37	195	2301	Schwartbuck
Brunnenbek	W	Eckernf.	Windeby	Altenhof	31	43	113	2330	Eckernförde

Brunsbüll – Budwedt

Name	Amt = A Gem. = G Wohnpl. = W	Administrative Zugehörigkeit			Statistische Kennziffer			Post- leit- zahl	Postort bei Orten ohne Postanstalt
		Kreis	Amt Kirchspielslandgemeinde : K	Gemeinde	Krs.	Amt	Gem.		
Brunsbüll	W	Flensb.-L.	Sterup	Grünholz	34	61	141	2396	Sterup
Brunsbülllund	W	Flensb.-L.	Sterup	Grünholz	34	61	141	2396	Sterup
Brunsbüttel	A	S.dithm.			47	07	000		
-	G	S.dithm.	Brunsbüttel K		47	07	122	2212	
-	W	S.dithm.	Brunsbüttel K	Brunsbüttel	47	07	122	2212	
Brunsbüttel-Altenhofen	W	S.dithm.	Brunsbüttel K	Brunsbüttel	47	07	122	2212	Brunsbüttelkoog
Brunsbütteleraltenkoog	W	S.dithm.	Brunsbüttel K	Ostermoor	47	07	122	2212	Brunsbüttelkoog
Brunsbüttelkoog, Stadt	G	S.dithm.			47	10	123	2212	
Brunsbüttelkoog	W	S.dithm.		Brunsbüttelkoog, Stadt	47	10	123	2212	
Brunsholm	G	Flensb.-L.	Rundhof-Esgrus		34	52	121		siehe Teil I
- teilweise	W	Flensb.-L.	Rundhof-Esgrus	Brunsholm	34	52	121	2341	
- teilweise	W	Flensb.-L.	Rundhof-Esgrus	Esgrosschauby	34	52	127	2341	
-	W	Schlesw.	Bergenhusen	Bergenhusen	43	04	115	2381	Wohldo
Brunsholmhof	W	Flensb.-L.	Rundhof-Esgrus	Brunsholm	34	52	121	2341	Brunsholm
Brunsholt	W	Steinb.	Sommerland	Sommerland	45	55	201	2201	Siethwende
Brunshorst	W	Segeb.	Nahe	Oering	44	37	164	2061	Oering
Brunskamp	W	Segeb.	Ulzburg	Alveslohe	44	55	112	2081	Alveslohe
Brunskrug	W	Oldenb.	amtsfrei	Lensahn	38	34	132	2432	Lensahn
Brunsmark	G	Lauenb.	Sterley		35	55	126	2411	Neuhorst
-	W	Lauenb.	Sterley	Brunsmark	35	55	126	2411	Neuhorst
Brunsrade	W	Rendsb.	Westensee	Deutsch-Nienhof	42	94	141	2301	Westensee
Brunsteen	W	Oldenb.	amtsfrei	Grömitz	38	16	122	2431	Beschendorf
Brunstorf	G	Lauenb.	Schwarzenbek-Land		35	46	127	2051	
-	W	Lauenb.	Schwarzenbek-Land	Brunstorf	35	46	127	2051	
-, Forsthof	W	Lauenb.	Schwarzenbek-Land	Brunstorf	35	46	127	2051	Brunstorf
Brunswik, Kiel -	W	kreisfrei		Kiel, Stadt	12	00	000	2300	
Brunsmark	W	Flensb.-L.		Glücksburg (Ostsee), Stadt	34	10	134	2392	Glücksburg
Brustwehr	W	S.dithm.	kirchspielsfrei	Sankt Michaelisdonn	47	46	177	2220	Sankt Michaelisdonn
Brux	W	Rendsb.	Westensee	Westensee	42	94	244	2301	Westensee
Buburg	W	Eckernf.	Rieseby	Bohnert	31	34	117	2331	Bohnert
Buchenhof	W	Eutin		Eutin, Stadt	33	10	144	2420	Eutin-Fissau
Buchenwald	W	Storm.	Mollhagen	Todendorf	46	34	194	2071	Todendorf
Buchholz	W	Eckernf.	Rieseby	Rieseby	31	34	156	2332	Rieseby
-	G	Lauenb.	Ratzeburg-Land		35	37	129	2419	
-	W	Lauenb.	Ratzeburg-Land	Buchholz	35	37	129	2419	
- teilweise	W	Plön	Plön-Land	Lebrade	41	40	157	2309	Sellin
- teilweise	W	Plön	Selent/Schlesen	Mucheln	41	64	166	2309	Sellin
-	G	S.dithm.	Burg (Dithmarschen) K		47	13	124		siehe Teil I
-	W	S.dithm.	Burg (Dithmarschen) K	Buchholz	47	13	124	2221	
-, Forstgutsbezirk	G	Segeb.	Wittenborn		44	64	123	2362	Wahlstedt
-, Forsthaus									
Exklave im gemeindefreien Gebiet Buchholz	W	Segeb.	amtsfrei	Wahlstedt	44	58	191	2362	Wahlstedt
Buchholzermoor	W	S.dithm.	Burg (Dithmarschen) K	Buchholz	47	13	124	2221	Buchholz
Buchholzerviert	W	S.dithm.	Burg (Dithmarschen) K	Buchholz	47	13	124	2221	Buchholz bzw. Sankt Michaelisdonn
Buchhorst	G	Lauenb.	Lütau		35	28	130		siehe Teil I
-	W	Lauenb.	Lütau	Buchhorst	35	28	130	2059	
Bucken	W	Rendsb.	Innien	Homfeld	42	49	171	2356	Innien
Buckhagen-Oehe	A	Flensb.-L.			34	04	000		
Buckhagen	W	Flensb.-L.	Buckhagen-Oehe	Rabel	34	04	196	2341	Rabel
Buckhorn	W	Storm.	Bad Oldesloe-Land	Rümpel	46	04	179	2071	Tremsbüttel
Buddelhoch	W	Schlesw.	Rabenkirchen	Rabenkirchen	43	49	182	2341	Rabenkirchen
Buddikate	W	Storm.	Bad Oldesloe-Land	Rohlfshagen	46	04	178	2061	Rohlfshagen
Budwedt	W	Eckernf.	Mittelschwansen	Holzdorf	31	22	137	2331	Holzdorf

Name	Amt = A Gem. = G Wohnpl. = W	Administrative Zugehörigkeit			Statistische Kennziffer			Postleit-zahl	Postort bei Orten ohne Postanstalt
		Kreis	Amt Kirchspiel Landgemeinde : K	Gemeinde	Krs.	Amt	Gem.		
Büchen	A	Lauenb.			35	13	000		
–	G	Lauenb.	Büchen		35	13	128	2059	
–	W	Lauenb.	Büchen	Büchen	35	13	128	2059	
–	W	Oldenb.	Sierksdorf	Altenkrempe	38	58	111	2431	Altenkrempe
Büchenau	W	Eckernf.	Rieseby	Rieseby	31	34	156	2332	Rieseby
Büchen-Dorf	W	Lauenb.	Büchen	Büchen	35	13	128	2059	Büchen
Bücherott	W	Flensb.-L.	Gelting	Gelting	34	07	132	2341	Gelting
Büchertkolonie	W	Flensb.-L.	Oeversee	Jarplund	34	46	159	2391	Jarplund
Büchsenkate	W	Steinb.	Heiligenstedten	Bekmünde	45	13	118	2213	Wilster
Büchschinken	W	Storm.	amtsfrei	Schöningstedt	46	46	181	2051	Ohe
Bückberg	W	Flensb.-L.	Grundhof	Bönstrup	34	19	118	2391	Langballig
Bücken	W	Steinb.	Lockstedter Lager	Hohenlockstedt	45	46	168	2214	Hohenlockstedt
Bückener Lohmühle	W	Steinb.	Lockstedter Lager	Hohenlockstedt	45	46	168	2214	Hohenlockstedt
Büdelsdorf	G	Rendsb.	amtsfrei		45	25	137	2370	
–	W	Rendsb.	amtsfrei	Büdelsdorf	42	25	137	2370	
Bühnsdorf	G	Segeb.	Traventhal		44	52	124		siehe Teil I
–	W	Segeb.	Traventhal	Bühnsdorf	44	52	124	2061	
Bülker Leuchtturm	W	Eckernf.	Dänischenhagen	Strande	31	04	161	2301	Dänischenhagen
Büllemoos	W	Flensb.-L.	Munkbrarup	Wees	34	40	236	2391	Wees
Büllsbüll	G	Südtond.	Leck		48	25	119	2261	Achtrup
–	W	Südtond.	Leck	Büllsbüll	48	25	119	2261	Achtrup
Bültwisch	W	kreisfrei		Lübeck, Stadt	13	00	000	2401	Lübeck-Ivendorf
Bünderies	W	Schlesw.	Norderbrarup	Saustrup	43	43	187	2341	Saustrup
Bünge	W	Schlesw.	Hollingstedt	Dörpstedt	43	28	131	2381	Dörpstedt
Büngerberg	W	Schlesw.	Hollingstedt	Dörpstedt	43	28	131	2381	Dörpstedt
Bünningstedt	A	Storm.			46	19	000		
–	G	Storm.	Bünningstedt		46	19	121		siehe Teil I
–	W	Storm.	Bünningstedt	Bünningstedt	46	19	121	2071	
Bünningstedt, Abdeckerei	W	Storm.	Bünningstedt	Bünningstedt	46	19	121	2071	Bünningstedt
Bünsdorf	G	Eckernf.	Borgstedt		31	01	121		siehe Teil I
–	W	Eckernf.	Borgstedt	Bünsdorf	31	01	121	2371	
Bünzen	G	Rendsb.	Innien		42	49	138	2356	Innien
–	W	Rendsb.	Innien	Bünzen	42	49	138	2356	Innien
Bünzerfeld	W	Rendsb.	Innien	Bünzen	42	49	138	2356	Innien
Bürau	W	Oldenb.	amtsfrei	Neukirchen	38	40	135	2442	Neukirchen
Buerholz	W	Storm.	Bad Oldesloe-Land	Meddewade	46	04	160	2060	Bad Oldesloe
Buerweg	W	Eiderst.	Witzwort	Uelvesbüll	32	31	130	2251	Uelvesbüll
Büschau	W	Schlesw.	Bollingstedt	Langstedt	43	07	166	2381	Langstedt
Büsche teilweise	W	Schlesw.	Bollingstedt	Jübek	43	07	157	2383	Jübek
– teilweise	W	Schlesw.	Treia	Silberstedt	43	73	195	2381	Silberstedt
Büsendeich	W	Eckernf.	Mittelschwansen	Damp	31	22	124	2335	Vogelsang-Grünholz
Büßendeich	W	Steinb.	Kollmar	Neuendorf b. Elmshorn	45	37	178	2201	Neuendorf
Bübholz	W	Eckernf.	Mittelschwansen	Damp	31	22	124	2341	Karby
Büstorf	W	Eckernf.	Rieseby	Rieseby	31	34	156	2332	Rieseby
Büsum	A	N.dithm.			37	01	000		
–	G	N.dithm.	Büsum K		37	01	114	2242	
–	W	N.dithm.	Büsum K	Büsum	37	01	114	2242	
–, Fischmehlfabrik	W	N.dithm.	Büsum K	Büsum	37	01	114	2242	Büsum
Büsumer Deichhausen	G	N.dithm.	Büsum K		37	01	115	2242	Büsum
Büttel teilweise	W	Eiderst.	amtsfrei	Koldenbüttel	32	10	117	2251	Reimersbude
–	W	Eiderst.	Tating	Tating	32	22	125	2251	Tating
– teilweise	W	Eiderstedt	Witzwort	Witzwort	32	31	134	2251	Reimersbude
–	G	Steinb.	Sankt Margarethen		45	52	125		siehe Teil I
–	W	Steinb.	Sankt Margarethen	Büttel	45	52	125	2211	

**Büttel, Bahnhof – Bürgerfähre**

Name	Amt = A Gem. = G Wohnpl. = W	Administrative Zugehörigkeit			Statistische Kennziffer			Postleit-zahl	Postort bei Orten ohne Postanstalt
		Kreis	Amt Kirchspielslandgemeinde : K	Gemeinde	Krs.	Amt	Gem.		
Büttel, Bahnhof	W	Eiderst.	Witzwort	Witzwort	32	31	134	2251	Reimersbude
Büttjebüll	W	Husum	amtsfrei	Bordelum	36	04	120	2251	Sterdebüll
Büttjebüllfeld	W	Husum	amtsfrei	Bordelum	36	04	120	2251	Sterdebüll
Büttjebüllund	W	Husum	amtsfrei	Bordelum	36	04	120	2251	Sterdebüll
Büttlerdeich	W	S.dithm.	kirchspielsfrei	Süderwörden	47	52	185	2241	Wörden
Bützberg	W	Storm.	Tangstedt	Tangstedt	46	52	192	2000	Tangstedt
Buhrhorst	W	Rendsb.	Osterrönfeld	Schülldorf	42	70	220	2371	Schülldorf
Buhs	W	Flensb.-L.	amtsfrei	Mehlby	34	37	180	2341	Vogelsang
Buhsköppel	W	Flensb.-L.	Gelting	Rabenholtz	34	07	197	2341	Vogelsang
Bujendorf	W	Eutin	amtsfrei	Süsel	33	28	119	2421	Bujendorf
–, Bahnhof	W	Eutin	amtsfrei	Süsel	33	28	119	2421	Bujendorf
Bullenbek	W	Rendsb.	Wasbek	Wasbek	42	91	242	2351	Wasbek
Bullenberg	W	Schlesw.	Haddeby	Fahrdorf	43	22	139	2381	Fahrdorf
Bullenbrook	W	Plön	Giekau	Köhn	41	13	152	2301	Schwartbuck
Bullendorf	W	Steinb.	Sommerland	Altenmoor	45	55	112	2200	Elmshorn
Bullenhorst	W	Lauenb.	Sandesneben	Wentorf (Amt Sandesneben)	35	43	235	2411	Sandesneben
Bullenkuhlen	G	Pinneb.	Rantzaup		39	46	121	2201	
–	W	Pinneb.	Rantzaup	Bullenkuhlen	39	46	121	2201	
Bullenwisch	W	Eutin	amtsfrei	Gleschendorf	33	13	115	2409	Schürsdorf
Bultvieh	W	Rendsb.	Fockbek	Alt Duvenstedt	42	31	114	2371	Alt Duvenstedt
Bummel, siehe:									
Bahnenflethersandweg	W				45	49	114		
Bundesgaard	W	Südtond.	Neukirchen	Neukirchen	48	37	157	2261	Neukirchen
Bundeslund	W	Flensb.-L.	Grundhof	Grundhof	34	19	142	2391	Grundhof
Bundhorst	W	Plön	Wankendorf	Depenau	41	67	126	2323	Ascheberg
Bungsberg	W	Oldenb.		Oldenburg (Holstein) Stadt	38	46	137	2431	Damlos
–	W	Oldenb.	Schönwalde	Schönwalde am Bungsberg	38	55	141	2431	Mönchneversdorf
Bungsberghof	W	Oldenb.	Schönwalde	Schönwalde am Bungsberg	38	55	141	2431	Mönchneversdorf
Bunsbüllstraße teilweise	W	Schlesw.	Havetoft	Dammholm	43	25	129	2381	Havetoftloit
– teilweise	W	Schlesw.	Havetoft	Havetoftloit	43	25	151	2381	Havetoftloit
Bunsoh	G	S.dithm.	Albersdorf K		47	01	125		siehe Teil 1
–	W	S.dithm.	Albersdorf K	Bunsoh	47	01	125	2241	
Bunsoherfeld	W	S.dithm.	Albersdorf K	Bunsoh	47	01	125	2241	Bunsoh
Buntekuh	W	kreisfrei		Lübeck, Stadt	13	00	000	2400	Lübeck
Buntenhof	W	S.dithm.		Meldorf, Stadt	47	40	161	2223	Meldorf
Buntenhof, siehe:									
An der Chaussee	W				45	02	120		
Bupheverkoog	W	Husum	Pellworm	Pellworm	36	34	156	2251	Pellworm
Burade	W	Segeb.	Bornhöved	Tensfeld	44	16	186	2361	Tensfeld
Burendahl	W	Steinb.	Hohenaspe	Hohenaspe	45	22	145	2211	Hohenaspe
Burg	W	Plön	Selent/Schlesien	Fargau	41	64	131	2301	Salzau
–	W	Schlesw.	Moldenit	Brodersby	43	40	126	2381	Kleinbrodersby
–	W	Südtond.	Fahretoft	Fahretoft	48	13	127	2261	Fahretoft
–	W	Südtond.	Emmelsbüll	Klanxbüll	48	07	141	2261	Klanxbüll
Burg (Dithmarschen)	A	S.dithm.			47	13	000		
– (Dithmarschen)	G	S.dithm.	Burg (Dithmarschen) K		47	13	126		siehe Teil 1
Burg	W	S.dithm.	Burg (Dithmarschen) K	Burg (Dithmarschen)	47	13	126	2224	
Burg (Fehmarn), Stadt	G	Oldenb.			38	04	115	2448	
Burg	W	Oldenb.		Burg (Fehmarn), Stadt	38	04	115	2448	
Bürgerfähre	W	S.dithm.	Burg (Dithmarschen) K	Burg (Dithmarschen)	47	13	126	2211	Aebtrissinwisch bzw. Burg
								2224	

Burgerfeld – Charlottenhof

Name	Amt = A Gem. = G Wohnpl. = W	Administrative Zugehörigkeit			Statistische Kennziffer			Postleit-zahl	Postort bei Orten ohne Postanstalt
		Kreis	Amt Kirchspiellandgemeinde : K	Gemeinde	Krs.	Amt	Gem.		
Burgerfeld	W	S.dithm.	Burg (Dithmarschen) K	Burg (Dithmarschen)	47	13	126	2211 2224	Aebtissinwisch bzw. Burg
Burgstaaken, Burg –	W	Oldenb.		Burg (Fehmarn), Stadt	38	04	115	2448	
Burgstall, Vorwerk	W	Storm.	amtsfrei	Schönningstedt	46	46	181	2051	Ohe
Burgtiefe	W	Oldenb.		Burg (Fehmarn), Stadt	38	04	115	2448	Burg
Burstah	W	Pinneb.	Bönningstedt	Ellerbek	39	07	123	2081	Egenbüttel
Burwisch	W	S.dithm.	Albersdorf K	Albersdorf	47	01	111	2243	Albersdorf
Busch	W	N.dithm.	Kirchspiel Hennstedt K	Hennstedt	37	13	131	2246	Hennstedt
–	W	Schlesw.	Hollingstedt	Hollingstedt	43	28	152	2381	Hollingstedt
–	W	Steinb.	Horst	Horst (Holstein)	45	25	147	2200	Elmshorn
Buschau	G	Schlesw.	Tolk		43	70	127	siehe Teil 1	
–	W	Schlesw.	Tolk	Buschau	43	70	127	2381	Boholzau
Buschhege									
<i>Exklave im gemeindefreien Gebiet Sachsenwald</i>	W	Lauenb.	Aumühle	Aumühle	35	01	113	2055	Aumühle
Buschhof	W	Pinneb.	Haseldorf	Haseldorf	39	25	132	2081	Haseldorf
Buschholm	W	Flensb.-L.	Sörup	Schwensby	34	58	206	2393	Sörup
Buschkate	W	Eckernf.	Borgstedt	Borgstedt	31	01	118	2371	Borgstedt
–	W	Plön	Lütjenburg-Land	Blekendorf	41	28	117	2321	Kaköhl
Buschkaten	W	Storm.	Mollhagen	Spreng	46	34	185	2071	Spreng
Buschkoppel	W	Flensb.-L.	Sörup	Schwensby	34	58	206	2393	Sörup
Busdorf	W	Plön	Bokhorst	Schillisdorf	41	04	190	2351	Bokhorst
–	G	Schlesw.	Haddeby		43	22	128	2381	
–	W	Schlesw.	Haddeby	Busdorf	43	22	128	2381	
Busenwurth	G	S.dithm.	Meldorf-Marsch K		47	37	127	siehe Teil 1	
–	W	S.dithm.	Meldorf-Marsch K	Busenwurth	47	37	127	2221	
Busenwurthedeich	W	S.dithm.	Meldorf-Marsch K	Busenwurth	47	37	127	2221	Busenwurth
Busholm	W	Schlesw.	Hollingstedt	Ellingstedt	43	28	135	2381	Ellingstedt
Butendiek	W	Pinneb.	Haseldorf	Haseldorf	39	25	132	2081	Haseldorf
Butterkamp	W	Steinb.	Brokstedt	Brokstedt	45	07	124	2351	Brokstedt
Buttermilchskrug	W	Eiderst.	Kirchspiel Tönning	Kating	32	07	116	2253	Tönning
–	W	N.dithm.	Kirchspiel Hennstedt K	Schlichting	37	13	158	2254	Friedrichstadt
Buttersbüll	W	Südtond.	Klixbüll	Klixbüll	48	19	144	2261	Klixbüll
Butterstieg	W	Segeb.	Pronstorf	Pronstorf	44	40	166	2401	Reinsbek
Butz	W	Lauenb.	Ratzeburg-Land	Kittlitz	35	37	170	2419	Kittlitz
Butz (= Sensenmühle)	W	Storm.	Bad Oldesloe-Land	Rohlfshagen	46	04	178	2071	Tremsbüttel
Butze	W	Storm.	Bad Oldesloe-Land	Rethwisch	46	04	176	2061	Rethwischdorf
Carstenshallig	W	Südtond.	Emmelsbüll	Emmelsbüll	48	07	124	2261	Emmelsbüll
Carstenschof	W	Eiderst.	Kirchspiel						
–	W	Eiderst.	Garding/Osterhever Kirchspiel Tönning	Garding, Kirchspiel Tönning, Kirchspiel	32	05	113	2251	Sandwehle
–	W	Eiderst.	Kirchspiel Tönning	Tönning, Kirchspiel	32	07	129	2253	Tönning
Cashagen	W	Eutin	amtsfrei	Ahrensböck	33	01	111	2401	
Cashagener Mühle	W	Eutin	amtsfrei	Ahrensböck	33	01	111	2401	Cashagen
Cecilienkoog	W	Husum	amtsfrei	Reußenköge	36	37	159	2257	Bredstedt
Charlottenberg									
<i>Exklave in Breitenburg</i>	W	Steinb.	Breitenburg	Oelixdorf	45	04	181	2210	Itzehoe
Charlottenhain	W	Segeb.	Ulzburg	Götzberg	44	55	134	2359	Götzberg
Charlottenhöhe	W	Steinb.	Breitenburg	Oelixdorf	45	04	181	2210	Itzehoe
Charlottenhof	W	Eckernf.	Rieseby	Loose	31	34	146	2331	Loose
–	W	Eckernf.	Neuwittenbek	Neuwittenbek	31	25	150	2301	Neuwittenbek
–	W	Eckernf.	Karby	Winnemark	31	19	166	2341	Kopperby
–	W	Oldenb.	amtsfrei	Wangels	38	61	143	2431	Hansühn

Charlottenhof – Dämm

Name	Amt = A Gem. = G Wohnpl. = W	Administrative Zugehörigkeit			Statistische Kennziffer			Postleit-zahl	Postort bei Orten ohne Postanstalt
		Kreis	Amt Kirchspielslandgemeinde : K	Gemeinde	Krs.	Amt	Gem.		
Charlottenhof	W	Plön	Selent/Schlesien	Dobersdorf	41	64	128	2301	Schönkirchen
Charlottental	W	Plön	Giekau	Klamp	41	13	148	2322	Lütjenburg
–	W	Plön	Selent/Schlesien	Stoltenberg	41	64	200	2301	Schlesien
Charlottenwerk	W	Plön	Preetz-Land	Kühren	41	46	154	2309	Kühren
Christelhei	W	Schlesw.	Satrup	Satrup	43	52	186	2394	Satrup
Christian-Albrechts-Koog	G	Südtond.	Dagebüll		48	04	120	2361	siehe Teil 1
Christianental	W	Segeb.	Wensin	Rohlstorf	44	61	168	2361	Quaal
Christiansburg	W	Flensb.-L.	Großenwiehe	Sillerup	34	13	208	2391	Sillerup
–	W	Husum		Bredstedt, Stadt	36	07	121	2257	Bredstedt
Christiansfeld	W	Flensb.-L.	Gelting	Stenderup b. Gelting	34	07	215	2341	Stenderup
Christiansfelde, Bad Segeberg –	W	Segeb.		Bad Segeberg, Stadt	44	10	115	2360	
Christiansglück	W	Südtond.	Ladelund	Westre	48	22	187	2265	Ladelund
Christianshöh	W	Eckerinf.	Windeby	Windeby	31	43	165	2331	Gammelby bzw. Kochendorf
Christianshof	W	Flensb.-L.	Handewitt	Ellund	34	22	125	2391	Ellund
–	W	Schlesw.	Bollingstedt	Bollingstedt	43	07	120	2381	Gammelund
–	W	Segeb.	Traventhal	Klein Gladebrügge	44	52	149	2360	Bad Segeberg
Christiansholm	G	Rendsb.	Hohn		42	46	139	2371	
–	W	Rendsb.	Hohn	Christiansholm	42	46	139	2371	
Christianshütte	W	S.dithm.	Albersdorf K	Osterrade	47	01	171	2241	Wrohm
Christianskoog	G	S.dithm.	Meldorf-Marsch K		47	37	128	2241	siehe Teil 1
–	W	S.dithm.	Meldorf-Marsch K	Christianskoog	47	37	128	2221	Barsfleth bzw. Ketelsbüttel
Christianslust	W	Schlesw.	Süderbrarup	Nottfeld	43	64	178	2347	Süderbrarup
–	W	S.dithm.	Burg (Dithmarschen) K	Quickbörn	47	13	172	2220	Sankt Michaelisdonn
Christiansruh	W	Plön	amtsfrei	Flintbek	41	10	133	2301	Kleinflintbek
Christiansruhe	W	Plön	Preetz-Land	Lehmkuhlen	41	46	158	2308	Preetz
Christianstal	W	Oldenb.	amtsfrei	Göhl	38	10	120	2441	Quals
Christianswarft	W	Husum	Pellworm	Langeneß	36	34	144	2251	Langeneß
–	W	Husum	Langenhorn	Ockholm	36	22	151	2251	Ockholm
Christinenfeld	W	Südtond.	Neukirchen	Neukirchen	48	37	157	2261	Neukirchen
Christinenhöh	W	Flensb.-L.	Nordhackstedt	Hörup	34	43	153	2391	Hörup
Christinenhof	W	Plön	Selent/Schlesien	Schlesien	41	64	191	2301	Schlesien
–	W	Südtond.	Dagebüll	Marienkoog	48	04	152	2261	Dagebüll
Christinenruh	W	Flensb.-L.	Nordhackstedt	Nordhackstedt	34	43	189	2391	Nordhackstedt
Christinental	W	Plön	Probstei-West	Probsteierhagen	41	55	180	2301	Probsteierhagen
–	W	Schlesw.	Bollingstedt	Langstedt	43	07	166	2381	Langstedt
Christinenthal	G	Steinb.	Hohenaspe		45	22	126	2211	Reher
–	W	Steinb.	Hohenaspe	Christinenthal	45	22	126	2211	Reher
Cismar	A	Oldenb.			38	07	000		
–	G	Oldenb.	Cismar		38	07	116		siehe Teil 1
–	W	Oldenb.	Cismar	Cismar	38	07	116	2434	
Cismarfelde	W	Oldenb.	Cismar	Cismar	38	07	116	2434	Cismar
Cleverbrück, Bad Schwartau –	W	Eutin		Bad Schwartau, Stadt	33	04	112	2407	
Collinghof	W	Lauenb.	Sterley	Klein Zecher	35	55	245	2411	Klein Zecher
Curau	W	Eutin	amtsfrei	Stockelsdorf	33	25	118	2401	
Curaufelde	W	Eutin	amtsfrei	Stockelsdorf	33	25	118	2401	Curau
Dägeling	G	Steinb.	Neuenbrook		45	49	127		siehe Teil 1
–	W	Steinb.	Neuenbrook	Dägeling	45	49	127	2211	
–, Siedlung	W	Steinb.	Neuenbrook	Dägeling	45	49	127	2211	Dägeling
Dämm	W	Rendsb.	Wacken	Holstenniendorf	42	88	169	2211	Holstenniendorf

Name	Amt = A Gem. = G Wohnpl. = W	Administrative Zugehörigkeit			Statistische Kennziffer			Postleit-zahl	Postort bei Orten ohne Postanstalt
		Kreis	Amt Kirchspielslandgemeinde : K	Gemeinde	Krs.	Amt	Gem.		
Dänenbrook	W	Plön	Bokhorst	Rendswühren	41	04	186	2351	Rendswühren
Dänenkate	W	Plön	amtsfrei	Heikendorf	41	16	139	2304	Laboe
Dänenteich	W	Storm.	Siek	Ahrensfelde	46	49	112	2071	Ahrensfelde
Dänischburg// Siems -	W				13	00	000		
Dänischenhagen	A	Eckernf.			31	04	000		
-	G	Eckernf.	Dänischenhagen		31	04	122	2301	
-	W	Eckernf.	Dänischenhagen	Dänischenhagen	31	04	122	2301	
Dänischmüssen	W	Segeb.	Kisdorf	Sievershütten	44	31	176	2359	Sievershütten
Dänisch-Nienhot	W	Eckernf.	Schwedeneck	Schwedeneck	31	37	159	2301	
Dänschendorf	G	Oldenb.	Petersdorf		38	49	117		siehe Teil I
-	W	Oldenb.	Petersdorf	Dänschendorf	38	49	117	2449	
Dätgen	G	Rendsb.	Borgdorf		42	16	140	2351	
-	W	Rendsb.	Borgdorf	Dätgen	42	16	140	2351	
Dagebüll	A	Südtönd.			48	04	000		
-	G	Südtönd.	Dagebüll		48	04	121	2261	
Dagebülldamm	W	Südtönd.	Dagebüll	Kleiseerkoog	48	04	142	2261	Dagebüll
Dagebüllhafen	W	Südtönd.	Dagebüll	Dagebüll	48	04	121	2261	Dagebüll
Dagebüllkirche	W	Südtönd.	Dagebüll	Dagebüll	48	04	121	2261	Dagebüll
Daheim-Heimgarten	W	Storm.	Bünningstedt	Bünningstedt	46	19	121	2071	Bünningstedt
Dahme	G	Oldenb.	Grube		38	22	118		siehe Teil I
-	W	Oldenb.	Grube	Dahme	38	22	118	2435	
Dahmerfelde	W	Oldenb.	Grube	Dahme	38	22	118	2431	Grube
Dahmerschleuse	W	Oldenb.	Grube	Dahme	38	22	118	2435	Dahme
Dahmeshöved	W	Oldenb.	Grube	Dahme	38	22	118	2435	Dahme
Dahmker	G	Lauenb.	Schwarzenbek-Land		35	46	131	2071	
-	W	Lauenb.	Schwarzenbek-Land	Dahmker	35	46	131	2071	
Dahmsdorf	G	Storm.	Zarpen		46	58	122		siehe Teil I
-	W	Storm.	Zarpen	Dahmsdorf	46	58	122	2401	
Dahrenwurth	W	N.dithm.	Lunden K	Lehe	37	16	139	2247	Lurden
Dakendorf	W	Eutin	amtsfrei	Ahrensböök	33	01	111	2401	Curau
Dakendorfer Gründen	W	Eutin	amtsfrei	Ahrensböök	33	01	111	2401	Curau
Daldorf	G	Segeb.	Rickling		44	43	213	2351	
-	W	Segeb.	Rickling	Daldorf	44	43	213	2351	
Dallacker	W	Schlesw.	Ulsnis	Kius	43	76	161	2341	Lindau
Dalldorf	G	Lauenb.	Lüttau		35	28	132	2059	
-	W	Lauenb.	Lüttau	Dalldorf	35	28	132	2059	
Damendorf	G	Eckernf.	Hütten		31	16	123		siehe Teil I
-	W	Eckernf.	Hütten	Damendorf	31	16	123	2333	Groß Wittensee
Damendorfermoor	W	Eckernf.	Hütten	Damendorf	31	16	123	2333	Groß Wittensee
Damlos	G	Oldenb.	Lensahn-Land		38	37	119		siehe Teil I
-	W	Oldenb.	Lensahn-Land	Damlos	38	37	119	2431	
Damm	W	Eckernf.	Hütten	Damendorf	31	16	123	2333	Groß Wittensee
-	W	Südtönd.	Neukirchen	Rodenäs	48	37	167	2261	Klanxbüll
Damm// Sankt Annen -	W				37	16	155		
Dammbeck	W	Segeb.	Kaltenkirchen-Land	Schmalfeld	44	28	172	2359	Schmalfeld
Dammberg	W	Segeb.	Kaltenkirchen-Land	Schmalfeld	44	28	172	2359	Schmalfeld
Dammbrück	W	N.dithm.	Kirchspiel Hennstedt K	Fedderingen	37	13	119	2241	Fedderingen
Dammbüll	W	Südtönd.	Neukirchen	Neukirchen	48	37	157	2261	Neukirchen
Dammdorf	W	Plön	Preetz-Land	Lehmkuhlen	41	46	158	2308	Preetz
Dammducht	W	Steinb.	Wewelsfleth	Wewelsfleth	45	58	206	2211	Wewelsfleth
Dammende	W	Flensb.-L.	Husby	Ausackerholz	34	31	113	2395	Husby
Dammfleth	G	Steinb.	Wilster-Land		45	61	128		siehe Teil I
-	W	Steinb.	Wilster-Land	Dammfleth	45	61	128	2213	Wilster
Dammhall	W	Flensb.-L.	Jörl	Eggebek	34	34	124	2384	Eggebek
-	W	Flensb.-L.	Gelting	Gelting	34	07	132	2341	Lehbek

Dammhof – Deichhausen

Name	Amt = A Gem. = G Wohnpl. = W	Administrative Zugehörigkeit			Statistische Kennziffer			Postleit-zahl	Postort bei Orten ohne Postanstalt
		Kreis	Amt Kirchspielstandgemeinde : K	Gemeinde	Krs.	Amt	Gem.		
Dammhof	W	Eutin	amtsfrei	Süsel	33	28	119	2421	Röbel
–	W	Steinb.	Kellinghusen-Land	Wrist	45	31	212	2211	Wrist
Dammholm	G	Schlesw.	Havetoft		43	25	129		siehe Teil 1
–	W	Schlesw.	Havetoft	Dammholm	43	25	129	2381	Ütsby
Dammholz	W	Rendsb.	Bovenau	Bredenbek	42	19	134	2371	Bredenbek
Dammhusum	W	Südtond.	Neukirchen	Neukirchen	48	37	157	2261	Neukirchen
Dammkroog	W	Eutin	amtsfrei	Malente	33	19	116	2421	Malkwitz
Dammsdeich	W	N.dithm.	Lunden K	Sankt Annen	37	16	155	2241	Sankt Annen
Dammsfeld	W	N.dithm.	Lunden K	Lehe	37	16	139	2241	Sankt Annen
Dammsknöll	W	S.dithm.	Albersdorf K	Offenbüttel	47	01	168	2241	Offenbüttel
Dammstedt	W	Flensb.-L.	Rundhof-Esgrus	Birzhaft	34	52	116	2341	Rundhof
–	W	Rendsb.	Jevenstedt	Jevenstedt	42	52	174	2371	Jevenstedt
Dammstedtfeld	W	Flensb.-L.	Toestorf	Stoltebüll	34	64	219	2341	Stoltebüll
Damp	G	Eckernf.	Mittelschwansen		31	22	124		siehe Teil 1
–	W	Eckernf.	Mittelschwansen	Damp	31	22	124	2335	Vogelsang-Grünholz
–, Schule	W	Eckernf.	Mittelschwansen	Damp	31	22	124	2335	Vogelsang-Grünholz
Damperhof, Kiel –	W	kreisfrei		Kiel, Stadt	12	00	000	2300	
Damsdorf	G	Segeb.	Bornhöved		44	16	202		siehe Teil 1
–	W	Segeb.	Bornhöved	Damsdorf	44	16	202	2361	
Dannau	W	Oldenb.		Oldenburg (Holstein), Stadt	38	46	137	2440	Oldenburg
–	G	Plön	Lütjenburg-Land		41	28	125	2321	
–	W	Plön	Lütjenburg-Land	Dannau	41	28	125	2321	
Dannesch	W	Pinneb.	Rantzau	Bevern	39	46	113	2201	Bevern
Dannewerk	G	Schlesw.	Haddeby		43	22	130		siehe Teil 1
Dannwisch	W	Steinb.	Horst	Horst (Holstein)	45	25	147	2203	Horst
Darenwuth	W	S.dithm.	Marne-Land K	Helse	47	28	142	2221	Helse
Dargow	W	Lauenb.	Sterley	Salem	35	55	213	2411	Seedorf
Darrigbüllkoog	W	Husum	Mildstedt	Südermarsch	36	25	170	2251	Simonsberg
Darry	W	Plön	Panker	Panker	41	37	172	2322	Lütjenburg
Dassendorf	G	Lauenb.	Geesthacht-Land		35	16	133	2051	
–	W	Lauenb.	Geesthacht-Land	Dassendorf	35	16	133	2051	
–, Siedlung	W	Lauenb.	Geesthacht-Land	Dassendorf	35	16	133	2051	Dassendorf
Daten	W	Steinb.	Kollmar	Neuendorf b. Elmshorn	45	37	178	2201	Neuendorf
Datendorf	W	Steinb.	Kollmar	Neuendorf b. Elmshorn	45	37	178	2201	Neuendorf
Datum// Waldenau –	W				39	40	150		
Dauenhof teilweise	W	Pinneb.	Hörnerkirchen	Westerhorn	39	31	163	2201	
– teilweise	W	Steinb.	Horst	Hohenfelde	45	25	146	2201	
Davidshof	W	Eiderst.	Oldenswort	Oldenswort	32	13	120	2251	Hochbrücksiel
Dazendorf	W	Oldenb.	amtsfrei	Gremersdorf	38	13	121	2441	Kembs
DEA-Siedlungen	W	S.dithm.	Hemmingstedt K	Braaken	47	22	120	2241	Hemmingstedt
Deckerkate	W	Flensb.-L.	Toestorf	Vogelsang	34	64	232	2341	Vogelsang
Deckerkrug	W	Schlesw.	Schuby	Schuby	43	58	192	2381	Schuby
Deesbeck	W	Segeb.	Kaltenkirchen-Land	Schmalfeld	44	28	172	2359	Schmalfeld
Deezbüll.Burg	W	Südtond.		Niebüll, Stadt	48	40	159	2260	Niebüll
Deezbülleck	W	Südtond.	Dagebüll	Christian-Albrechts-Koog	48	04	120	2260	Niebüll
Degel	W	Südtond.	Enge	Enge	48	10	125	2261	Stedesand
Dehling	W	S.dithm.	Meldorf-Marsch K	Epenwörden	47	37	134	2223	Meldorf
Dehnhöft teilweise	W	Eckernf.	amtsfrei	Altenholz	31	02	112	2301	Dänischenhagen
– teilweise	W	Eckernf.	Osdorf	Felm	31	28	127	2301	Dänischenhagen
Deich	W	Segeb.	Kisdorf	Struvenhütten	44	31	181	2359	Struvenhütten
Deicherde	W	Steinb.	Heiligenstedten	Hodorf	45	13	144	2211	Neuenkirchen
–	W	Steinb.	Sommerland	Süderau	45	55	204	2209	Süderau
Deichhausen	W	N.dithm.	Büsum K	Büsumer Deichhausen	37	01	115	2242	Büsum



Deichkamp – Diekhuseraltendeich

Name	Amt = A Gem. = G Wohnpl. = W	Administrative Zugehörigkeit			Statistische Kennziffer			Postleit-zahl	Postort bei Orten ohne Postanstalt	
		Kreis	Amt Kirchspielslandgemeinde : K	Gemeinde	Krs.	Amt	Gem.			
Deichkamp	W	Plön	Panker	Waterneverstorf	41	37	206	2321	Behrendsdorf	
Deichreihe	W	Pinneb.	Haseldorf	Haseldorf	39	25	132	2081	Haseldorf	
–	W	Steinb.	Kollmar	Groß Kollmar	45	37	137	2209	Steindeich	
Deichshörn	W	Husum	Brekum	Struckum	36	10	168	2257	Bredstedt	
Deikeshof	W	Oldenb.	Grube	Riepsdorf	38	22	139	2431	Grube	
Delingsdorf	G	Storm.	Bargtheide-Land		46	13	123	siehe	Teil 1	
–	W	Storm.	Bargtheide-Land	Delingsdorf	46	13	123	2071		
Deljeokoog	W	Schlesw.	Süderstapel	Drage	43	67	133	2251	Drage	
Dellbrück	W	Rendsb.	Hohenwestedt-Land	Remmels	42	43	210	2351	Remmels	
–	W	S.dithm.	Meldorf-Marsch	K Bargaenstedt	47	34	114	2221	Bargaenstedt	
Dellstedt	G	N.dithm.	Tellingstedt	K	37	28	116	2241		
–	W	N.dithm.	Tellingstedt	K Dellstedt	37	28	116	2241		
Dellweg	teilweise	W	N.dithm.	Weddingstedt	K Borgholz	37	31	113	2241	Neuenkirchen
–	teilweise	W	N.dithm.	kirchspielsfrei	Neuenkirchen	37	19	144	2241	Neuenkirchen
–	teilweise	W	N.dithm.	Norderwöhrden	K Norderwöhrden	37	22	147	2240	Heide
–	teilweise	W	N.dithm.	Weddingstedt	K Stelle-Wittenwurth	37	31	161	2240	Heide
–	teilweise	W	N.dithm.	Weddingstedt	K Wesseln	37	31	178	2240	Heide
Delve	A	N.dithm.			37	04	000			
–	G	N.dithm.	Delve	K	37	04	117	2241		
–	W	N.dithm.	Delve	K Delve	37	04	117	2241		
Delverdeich	W	N.dithm.	Delve	K Delve	37	04	117	2241	Delve	
Delverort	W	N.dithm.	Delve	K Delve	37	04	117	2241	Delve	
Dengelsberg	W	Rendsb.	Bovenau	Bovenau	42	19	132	2371	Ehlersdorf	
Dennholm	teilweise	W	Schlesw.	Fohrenstedt	Böklund	43	16	118	2381	Böklund
–	teilweise	W	Schlesw.	Havetoft	Klappholz	43	25	162	2381	Klappholz
Depenau	G	Plön	Wankendorf		41	67	126	siehe	Teil 1	
–	W	Plön	Wankendorf	Depenau	41	67	126	2321		
–, Bahnhof	W	Plön	Wankendorf	Depenau	41	67	126	2351	Stolpe	
Depenauermühle	W	Plön	Wankendorf	Stolpe	41	67	199	2351	Stolpe	
Dersau	G	Plön	Ascheberg		41	01	127	siehe	Teil 1	
–	W	Plön	Ascheberg	Dersau	41	01	127	2321		
Desmerciereskoog	W	Husum	amtsfrei	Reußenköge	36	37	159	2257	Bredstedt	
Deutsche Milchwerke	W	Oldenb.	amtsfrei	Neukirchen	38	40	135	2442	Neukirchen	
Deutsch-Nienhof	G	Rendsb.	Westensee		42	94	141	2301	Westensee	
–	W	Rendsb.	Westensee	Deutsch-Nienhof	42	94	141	2301	Westensee	
Dickedämmung	W	Schlesw.	Süderbrarup	Nottfeld	43	64	178	2347	Süderbrarup	
Dickendörn	W	Rendsb.	Westensee	Emkendorf	42	94	148	2371	Bokelholm	
Dickes Ende	W	Pinneb.	Rantzau	Bevern	39	46	113	2201	Bevern	
Diecken	W	Rendsb.	Schenefeld	Puls	42	82	206	2211	Puls	
Dieckshof	W	Eckernf.	Borgstedt	Borgstedt	31	01	118	2371	Borgstedt	
Diedersbüll	W	Südtond.	Emmelsbüll	Horsbüll	48	07	134	2261	Emmelsbüll	
Diedersbüllfeld	W	Südtond.	Emmelsbüll	Horsbüll	48	07	134	2261	Emmelsbüll	
Diedrichswarft	W	Husum	Langenhorn	Ockholm	36	22	151	2251	Ockholm	
Die Hufe	W	Oldenb.		Oldenburg (Holstein), Stadt	38	46	137	2440	Oldenburg	
Diekdorf	W	Steinb.	Wilster-Land	Nortorf	45	61	180	2213	Wilster	
Diekenbusch	W	Plön	Giekau	Tröndel	41	13	201	2301	Hohenfelde	
Diekhof	W	Plön	Ascheberg	Kalübbe	41	01	145	2355	Wankendorf	
–	W	Segeb.	Pronstorf	Pronstorf	44	40	166	2361	Strenglin	
Diekhusen	W	Eiderst.	Kirchspiel Tönning	Tönning, Kirchspiel	32	07	129	2253	Tönning	
–	G	S.dithm.	Marne-Land	K	47	28	129	siehe	Teil 1	
–	W	S.dithm.	Marne-Land	K Diekhusen	47	28	129	2221		
Diekhuseraltendeich	W	S.dithm.	Marne-Land	K Marner Neuenkoogsdeich	47	28	160	2221	Marnerdeich	

## Diekhuserwesterdeich – Dollerupholz

Name	Amt = A Gem. = G Wohnpl. = W	Administrative Zugehörigkeit			Statistische Kennziffer			Post- leit- zahl	Postort bei Orten ohne Postanstalt	
		Kreis	Amt Kirchspielslandgemeinde : K	Gemeinde	Krs.	Amt	Gem.			
Diekhuserwesterdeich	W	S.dithm.	Marne-Land	K	Diekhusen	47	28	129	2221	Neufeld
Diekkate	W	Plön	Lütjenburg-Land		Blekendorf	41	28	117	2321	Kletkamp
Dieksanderkoog	W	S.dithm.	kirchspielsfrei		Friedrichskoog	47	19	139	2221	
Dieksdamm	W	Segeb.	Kaltenkirchen-Land		Schmalfeld	44	28	172	2359	Schmalfeld
Diekshörn	W	S.dithm.	Eddelak	K	Behmhusen	47	16	118	2226	Eddelak
–	W	S.dithm.	Brunsbüttel	K	Mühlenstraßen	47	07	162	2212	Brunsbüttelkoog
Dieksrade	W	Rendsb.	Molfsee		Blumenthal	42	64	124	2301	Blumenthal
Diernschau	W	Schlesw.	Norderbrarup		Brarupholz	43	43	123	2341	Scheggerott
Diestel	W	Plön	Probstei-Ost		Krokau	41	52	210	2306	Schönberg
Diestelkamp	W	Eutin	amtsfrei		Ahrensbök	33	01	111	2405	Ahrensbök
Dietrichsdorf// Neumühlen –						12	00	000		
Dikjen-Deel	W	Südtönd.			Westerland, Stadt	48	52	185	2280	Westerland
Dingelby	W	Eckernf.	Karby		Brodersby	31	19	120	2341	Karby
Dingen	G	S.dithm.	Eddelak	K		47	16	130		siehe Teil I
–	W	S.dithm.	Eddelak	K	Dingen	47	16	130	2226	Eddelak
Dingerdonn	W	S.dithm.	Eddelak	K	Dingen	47	16	130	2226	Eddelak
Dingholz// Quern –	W					34	49	195		
Dingholz// Sörup –	W					34	58	175		
Dingholz// Sterup –	W					34	61	217		
Dinghorst	W	Plön	amtsfrei		Heikendorf	41	16	139	2305	Heikendorf
–	W	Plön	Kirchbarkau		Honigsee	41	19	144	2309	Honigsee
Dingsbüll	W	Eiderst.	amtsfrei		Koldenbüttel	32	10	117	2251	Platenhörn
Dingstock	W	Eckernf.	Rieseby		Rieseby	31	34	156	2332	Rieseby
Dingwatt	W	Schlesw.	Struxdorf		Schnorup	43	61	191	2381	Hollmühle
Dirckshof	W	Eiderst.	Tetenbüll		Tetenbüll	32	25	126	2251	Tetenbüll
Dissau	W	Eutin	amtsfrei		Stockelsdorf	33	25	118	2401	
Dixrade	W	Eckernf.	Hütten		Bistensee	31	16	116	2331	Bistensee
Dobersdorf	G	Plön	Selent/Schlesien			41	64	128		siehe Teil I
–	W	Plön	Selent/Schlesien		Dobersdorf	41	64	128	2301	Schönkirchen
Dockkoog	W	Husum			Husum, Stadt	36	16	139	2250	Husum
Dodau	W	Plön	Plön-Land		Bösdorf	41	40	120	2321	Kleinmeinsdorf
–, Forsthof	W	Eutin			Eutin, Stadt	33	10	114	2427	Malente-Gremsmühlen
Dodenkopp	W	Steinb.	Wewelsfleth		Beidenfleth	45	58	115	2211	Hochfeld
Döhnsdorf	W	Oldenb.	amtsfrei		Wangels	38	61	143	2441	
Dörferdeich	W	Steinb.	Wewelsfleth		Brokdorf	45	58	123	2211	Brokdorf
Dörnack	G	Plön	Plön-Land			41	40	129		siehe Teil I
–	W	Plön	Plön-Land		Dörnack	41	40	129	2323	Ascheberg
Dörphof	G	Eckernf.	Karby			31	19	125	2341	Karby
–	W	Eckernf.	Karby		Dörphof	31	19	125	2341	Karby
Dörpling	G	N.dithm.	Tellingstedt	K		37	28	118		siehe Teil I
–	W	N.dithm.	Tellingstedt	K	Dörpling	37	28	118	2241	
Dörpstedt	W	Oldenb.			Neustadt in Holstein, Stadt	38	43	136	2431	Pelzerhaken
Dörpstedt	W	Rendsb.	Hohenwestedt-Land		Nienborstel	42	43	190	2371	Nienborstel
–	G	Schlesw.	Hollingstedt			43	28	131	2381	
–	W	Schlesw.	Hollingstedt		Dörpstedt	43	28	131	2381	
Dörpum	W	Husum	amtsfrei		Bordelum	36	04	120	2257	Bredstedt
Dörpumfeld	W	Husum	amtsfrei		Bordelum	36	04	120	2257	Bredstedt bzw. Lütjenholm
–									2251	
Dötgebüll	W	Südtönd.	Neukirchen		Aventoft	48	37	114	2261	Aventoft
Dollenburen	W	N.dithm.	Weddingstedt	K	Stelle-Wittenwurth	37	31	161	2241	Stelle
Dollerup	G	Flensb.-L.	Grundhof			34	19	122	2391	
–	W	Flensb.-L.	Grundhof		Dollerup	34	19	122	2391	
Dollerupholz	G	Flensb.-L.	Grundhof			34	19	123	2391	Dollerup
–	W	Flensb.-L.	Grundhof		Dollerupholz	34	19	123	2391	Dollerup

Name	Amt = A Gem. = G Wohnpl. = W	Administrative Zugehörigkeit			Statistische Kennziffer			Postleit-zahl	Postort bei Orten ohne Postanstalt
		Kreis	Amt Kirchspielslandgemeinde : K	Gemeinde	Krs.	Amt	Gem.		
Dollerupmoor									
Exklave in Nordballig	W	Flensb.-L.	Grundhof	Dollerup	34	19	122	2391	Dollerup
Dollrott	W	Schlesw.	Rabenkirchen	Dollrottfeld	43	49	132	2341	Dollrottfeld
Dollrottfeld	G	Schlesw.	Rabenkirchen		43	49	132	2341	
–	W	Schlesw.	Rabenkirchen	Dollrottfeld	43	49	132	2341	
Dollrottholz	W	Schlesw.	Rabenkirchen	Dollrottfeld	43	49	132	2341	Dollrottfeld
Dollrottwatt	W	Schlesw.	Rabenkirchen	Dollrottfeld	43	49	132	2341	Dollrottfeld
Domhorst	W	Storm.	Glinde	Hovighorst b. Reinbek	46	22	142	2000	Hamburg-Billstedt
Domstag	W	Flensb.-L.	Gelting	Kronsgaard	34	07	170	2341	Kronsgaard
Donnerhorst	W	Plön	Kirchbarkau	Boksee	41	19	121	2302	Flintbek
Donnerschleuse	W	Lauenb.	Nusse	Kühsen	35	34	184	2412	Nusse
Dorfreihe	W	Steinb.	Kollmar	Neuendorf b. Elmshorn	45	37	178	2201	Neuendorf
Dorlensch	W	N.dithm.	kirchspielsfrei	Süderholm	37	25	165	2241	Süderholm
Dornhöf	W	Schlesw.	Tolk	Buschau	43	70	127	2381	Grumby
Dornhorst	W	N.dithm.	Tellingstedt K	Schalkholz	37	28	156	2241	Schalkholz
Dornkaten, siehe: Freiweide	W				46	07	114		
Dornweddel	W	S.dithm.	Albersdorf K	Schafstedt	47	01	179	2225	Schafstedt
Dorotheenhof	W	Lauenb.		Ratzeburg, Stadt	35	40	207	2418	Ratzeburg
–	W	Oldenb.	Petersdorf	Dänschendorf	38	49	117	2449	Dänschendorf
–	W	Rendsb.	Wasbek	Wasbek	42	91	242	2351	Wasbek
–	W	Südtand.	Ladelund	Ladelund	48	22	146	2265	Ladelund
Dorotheental	W	Eckernf.	Mittelschwansen	Damp	31	22	124	2335	Vogelsang-Grünholz
–	W	Rendsb.	Achterwehr	Quarnbek	42	01	207	2301	Stampe
–	W	Segeb.	Großenaspe	Großenaspe	44	22	135	2351	Brokenlande
–, Siedlung	W	Rendsb.	Achterwehr	Quarnbek	42	01	207	2301	Stampe
Dosenbek	W	Plön	Kirchbarkau	Bothkamp	41	19	122	2309	
Dosenmoor	W	Rendsb.	amtsfrei	Bordesholm	42	10	129	2351	Einfeld
Dosenrade	W	Rendsb.	Bovenau	Bovenau	42	19	132	2371	Sehestedt
Dothmark, Kappeln –	W	Schlesw.		Kappeln, Stadt	43	31	158	2340	
Dovenkamp	W	Storm.	Siek	Papendorf	46	49	168	2071	Lütjensee bzw. Papendorf
Dovenmühlen	W	Steinb.	Horst	Horst (Holstein)	45	25	147	2203	Horst
Draen	W	N.dithm.	Büsum K	Österdeichstrich	37	01	149	2242	Büsum
Drage	W	Schlesw.	Süderstapel		43	67	133		siehe Teil I
–	W	Schlesw.	Süderstapel	Drage	43	67	133	2251	
–	G	Steinb.	Hohenaspe		45	22	129		siehe Teil I
–	W	Steinb.	Hohenaspe	Drage	45	22	129	2211	Hohenaspe
–, Forsthaus	W	Steinb.	Hohenaspe	Drage	45	22	129	2211	Hohenaspe
Dragerborn	W	Steinb.	Hohenaspe	Drage	45	22	129	2211	Hohenaspe
Dragermoor	W	Schlesw.	Süderstapel	Drage	43	67	133	2251	Drage
Drahtmühle	W	Storm.	Lütjensee	Grönwohld	46	31	131	2071	Grönwohld
Drandersumkoog	W	Eiderst.	amtsfrei	Koldenbüttel	32	10	117	2251	Koldenbüttel
Dransau	W	Plön	Giekau	Giekau	41	13	134	2321	Giekau
Dransauerhegbök	W	Plön	Giekau	Giekau	41	13	134	2301	Schwartbuck
Drasberg	W	Eckernf.	Karby	Brodersby	31	19	120	2341	Brodersby
Dravendahl	W	Hüsum	Breklum	Breklum	36	10	122	2257	Breklum
Drecht	W	Flensb.-L.	Buckhagen-Oehe	Hasselberg	34	04	149	2341	Gundelsby
Dreckhof	W	Oldenb.	Schönwalde	Schönwalde am Bungsberg	38	55	141	2431	Schönwalde
Dreckrüh	W	Eckernf.	Borgstedt	Neu Duvenstedt	31	01	149	2371	Lehmbek
Dreggers	G	Segeb.	Traventhal		44	52	203	2061	Bühnsdorf
–	W	Segeb.	Traventhal	Dreggers	44	52	203	2061	Bühnsdorf
Drei	W	Flensb.-L.		Glücksburg (Ostsee), Stadt.	34	10	134	2392	Glücksburg

Dreielangel – Dückerstieg

Name	Amt = A Gem. = G Wohnpl. = W	Administrative Zugehörigkeit			Statistische Kennziffer			Postleit-zahl	Postort bei Orten ohne Postanstalt
		Kreis	Amt Kirchspielslandgemeinde : K	Gemeinde	Krs.	Amt	Gem.		
Dreielangel	W	Schlesw.	Rabenkirchen	Faulück	43	49	141	2341	Rabenkirchen
Dreiböken	W	Pinneb.	amtsfrei	Friedrichsgabe	39	16	126	2000	Harksheide
Dreieckskoog	teilweise	W	Südtönd.	Neukirchen	48	37	167	2261	Klanxbüll
–	teilweise	W	Südtönd.	Emmelsbüll	48	07	141	2261	Klanxbüll
Dreifeld	W	Flensb.-L.		Glücksburg (Ostsee), Stadt	34	10	134	2392	Glücksburg
Dreihardereck	W	Südtönd.	Dagebüll	Christian-Albrechts-Koog	48	04	120	2261	Emmelsbüll
Dreikaten	W	N.dithm.	Büsum	K Westerdeichstrich	37	01	180	2242	Büsum
Dreikronen	W	Plön	amtsfrei	Klausdorf	41	22	149	2301	Klausdorf
–	W	Plön	Bokhorst	Rendswühren	41	04	186	2351	Rendswühren
–	W	Storm.	Mollhagen	Spreng	46	34	185	2071	Spreng
Dreilandenkoog	teilweise	W	Eiderst.	Kirchspiel Garding/Osterhever	32	05	113	2251	Süderdeich
–	teilweise	W	Eiderst.	Tating	32	22	125	2251	Süderdeich
Dreilinden	W	Eckernf.	amtsfrei	Altenholz	31	02	112	2300	Kiel-Friedrichsort
Dreilingsfähre, siehe: Winningerfähre	W				43	40	174		
Dreimühlen, Husum –	W	Husum		Husum, Stadt	36	16	139	2250	
Dreisacker	W	Flensb.-L.		Glücksburg (Ostsee), Stadt	34	10	134	2392	Glücksburg
Dreishöh	W	Flensb.-L.		Glücksburg (Ostsee), Stadt	34	10	134	2392	Glücksburg
Dreisprung	W	Husum	Nordstrand	Nordstrand	36	28	149	2251	Nordstrand
–	W	Husum	Mildstedt	Simonsberg	36	25	165	2251	Simonsberg
–	W	Südtönd.	Neukirchen	Rodenös	48	37	167	2261	Klanxbüll
Dreizehn	W	Schlesw.	Hollingstedt	Börm	43	28	119	2381	Neubörm
Drellenkamp	W	Segeb.	Boostedt	Latendorf	44	13	153	2351	Latendorf
Dreisdorf	G	Husum	Bohmstedt		36	01	123		siehe Teil 1
–	W	Husum	Bohmstedt	Dreisdorf	36	01	123	2251	
–, Forsthaus	W	Husum	Bohmstedt	Dreisdorf	36	01	123	2251	Dreisdorf
Dreisdorfnorderfeld	W	Husum	Bohmstedt	Dreisdorf	36	01	123	2251	Dreisdorf
Dreisdorfosterfeld	W	Husum	Bohmstedt	Dreisdorf	36	01	123	2251	Dreisdorf
Drengberg	W	Eckernf.	Rieseby	Rieseby	31	34	156	2332	Rieseby
Drift	teilweise	W	Husum	Hattstedt	36	13	130	2251	Hattstedt
–	teilweise	W	Husum	Hattstedt	36	13	131	2251	Hattstedt
Dritte Fischerbuden (= Wakenitzhof)	W	kreisfrei		Lübeck, Stadt	13	00	000	2400	Lübeck
Drägemühle	W	Lauenb.	Berkenthin	Rondeshagen	35	07	210	2419	Rondeshagen
Drägendiek	W	Eutin	amtsfrei	Malente	33	19	116	2427	Malente-Gremsmühlen
Drägeneck	W	Segeb.	Ulzburg	Ulzburg	44	55	190	2359	Ulzburg
Drägenkuhlen	W	Plön	Wankendorf	Ruhwinkel	41	67	188	2351	Ruhwinkel
Dröhnhorst	W	Storm.		Reinfeld (Holstein), Stadt	46	43	175	2067	Reinfeld
Drosselbusch	W	Pinneb.	Rantzau	Hemdingen	39	46	137	2081	Hemdingen
–	W	Segeb.	Ulzburg	Alveslohe	44	55	112	2081	Alveslohe
Drült	W	Flensb.-L.	Toestorf	Wittkiel	34	64	242	2341	Oersberg
Drüsen	W	Lauenb.	Gudow	Lehrade	35	22	191	2410	Mölln
Dubbensahl	W	Segeb.	Rickling	Fehrenbötzel	44	43	127	2351	Fehrenbötzel
Dubenharst	W	Plön	Kirchbarkau	Honigsee	41	19	144	2309	Honigsee
Duckunder	W	Steinb.	Wilster-Land	Nortorf	45	61	180	2211	Ecklakerhörn
Düchelsdorf	G	Lauenb.	Berkenthin		35	07	134	2061	Sierksrade
–	W	Lauenb.	Berkenthin	Düchelsdorf	35	07	134	2061	Sierksrade
Dückermühle	W	Steinb.	Sommerland	Sommerland	45	55	201	2201	Siethwende
Dückerschleuse	W	Lauenb.	Büchen	Witzeze	35	13	237	2059	Büchen
Dückerstieg	W	Steinb.	Wilster-Land	Sachsenbande	45	61	195	2211	Hackeboe

Name	Amt = A Gem. = G Wohnpl. = W	Administrative Zugehörigkeit			Statistische Kennziffer			Postleit-zahl	Postort bei Orten ohne Postanstalt
		Kreis	Amt Kirchspielslandgemeinde : K	Gemeinde	Krs.	Amt	Gem.		
Dückerwisch	W	S.dithm.	Albersdorf	K Schafstedt	47	01	179	2225	Schafstedt
Düneberg, Geesthacht –	W	Lauenb.		Geesthacht, Stadt	35	19	142	2057	
Düneberg	W	Schlesw.	Tolk	Taarstedt	43	70	202	2381	Scholderup
Dünnereihe	W	Steinb.	Kollmar	Neuendorf b. Elmshorn	45	37	178	2201	Neuendorf
Düpenau teilweise	W	Storm.	Bad Oldesloe-Land	Meddewade	46	04	160	2060	Bad Oldesloe
– teilweise	W	Storm.	Bad Oldesloe-Land	Rethwischfeld	46	04	177	2060	Bad Oldesloe
– teilweise	W	Storm.	Bad Oldesloe-Land	Sehmsdorf	46	04	183	2060	Bad Oldesloe
Dürwade	W	Eckernf.	Fleckeby	Götheby-Holm	31	10	131	2331	Kochendorf
Düsternbrook, Kiel –	W	kreisfrei		Kiel, Stadt	12	00	000	2300	
Düsternbrook	W	Plön	Preetz-Land	Rastorf	41	46	183	2309	Rastorferpassau
–	W	Plön	Wankendorf	Wankendorf	41	67	204	2355	Wankendorf
–	W	Segeb.	Wensin	Rohlstorf	44	61	168	2361	Quaal
Düsternbusch	W	Plön	Preetz-Land	Lehmkuhlen	41	46	158	2308	Preetz
Düstholz	W	Flensb.-L.	Gelting	Gelting	34	07	132	2341	Gelting
Düstnishy	W	Flensb.-L.	Gelting	Gelting	34	07	132	2341	Gelting
Düttebüll	W	Flensb.-L.	Gelting	Kronsgaard	34	07	170	2341	Kronsgaard
Düttebüllschmiede	W	Flensb.-L.	Gelting	Kronsgaard	34	07	170	2341	Kronsgaard
Dütnis	W	Schlesw.	Ulsnis	Kius	43	76	161	2341	Lindau
Düvelsbarg	W	Segeb.	Ulzburg	Götzberg	44	55	134	2359	Götzberg
Düvelskoppel	W	Segeb.	Bad Bramstedt-Land	Weddelbrook	44	01	194	2351	Weddelbrook
Düwelshoop	W	Segeb.	Wittenborn	Wittenborn	44	64	200	2361	Wittenborn
Duisberg	W	Flensb.-L.	Sterup	Sterup	34	61	217	2396	Sterup
Dukenteich	W	Eckernf.	Mittelschwansen	Damp	31	22	124	2335	Vogelsang-Grünholz
Dummersdorf, Lübeck –	W	kreisfrei		Lübeck, Stadt	13	00	000	2402	
Dunkelsdorf	W	Eutin	amtsfrei	Ahrensböök	33	01	111	2401	
Dunsum	G	Südtond.	Westerlandföhr		48	49	122	2271	Oldsum-Klintum
–	W	Südtond.	Westerlandföhr	Dunsum	48	49	122	2271	Oldsum-Klintum
Durchstich	W	N.dithm.	Wesselburen	K Strübbel	37	34	162	2241	Strübbel
Duten teilweise	W	Rendsb.	Fockbek	Alt Duvenstedt	42	31	114	2371	Alt Duvenstedt
– teilweise	W	Rendsb.	Fockbek	Rickert	42	31	212	2370	Rendsburg
Duvenheide	W	N.dithm.	kirchspielsfrei	Süderholm	37	25	165	2241	Süderholm
Duvensee	G	Lauenb.	Nusse		35	34	135		siehe Teil I
–	W	Lauenb.	Nusse	Duvensee	35	34	135	2411	
Duvenseerwall	W	Lauenb.	Nusse	Duvensee	35	34	135	2411	Sandesneben
Duvensteert	W	Plön	Panker	Schwartbuck	41	37	195	2301	Schwartbuck
Duxmoor	W	Eckernf.	Gettorf	Gettorf	31	13	130	2303	Gettorf
Dweerbeek	W	Eutin	amtsfrei	Malente	33	19	116	2421	Nüchel
Dwerfeld	W	Steinb.	Wilster-Land	Nortorf	45	61	180	2213	Wilster
Dwerkatzen teilweise	W	Storm.	Lütjensee	Grönwohld	46	31	131	2071	
– teilweise	W	Storm.	Lütjensee	Lütjensee	46	31	159	2071	
Dyenswarf	W	Südtond.	Dagebüll	Dagebüll	48	04	121	2261	Dagebüll
Ebbüll	W	Südtond.	Emmelsbüll	Emmelsbüll	48	07	124	2261	Emmelsbüll
Ebüll	W	Husum	amtsfrei	Bordelum	36	04	120	2251	Sterdebüll
Ebüllfeld	W	Husum	amtsfrei	Bordelum	36	04	120	2251	Sterdebüll
Ecke	W	Storm.	Bad Oldesloe-Land	Rohlfshagen	46	04	178	2061	Rohlfshagen
Eckeberg	W	Flensb.-L.	Buckhagen-Oehe	Hasselberg	34	04	149	2341	Gundelsby
Eckenhöh	W	Flensb.-L.	Buckhagen-Oehe	Gundelsby	34	04	144	2341	Schwackendorf
Eckerkoppel	W	Eckernf.	Hütten	Damendorf	31	16	123	2333	Groß Wittensee
Eckernförde, Stadt	G	Eckernf.			31	07	126		siehe Teil I
Eckernförde	W	Eckernf.		Eckernförde, Stadt	31	07	126	2330	
Eckernholm	W	Eckernf.	Schwedeneck	Schwedeneck	31	37	159	2301	Dänisch-Nienhof
Eckernschmiede	W	Storm.	Zarpen	Ratzbek	46	58	171	2067	Reinfeld
Eckhof	W	Eckernf.	Dänischenhagen	Strande	31	04	161	2301	Dänischenhagen

Eckhof – Ehlersberg

Name	Amt = A Gem. = G Wohnpl. = W	Administrative Zugehörigkeit			Statistische Kennziffer			Postleit-zahl	Postort bei Orten ohne Postanstalt
		Kreis	Amt Kirchspiel/Standgemeinde : K	Gemeinde	Krs.	Amt	Gem.		
Eckhof	W	Eiderst.	Kirchspiel Garding/Osterhever	Grothusenkoog	32	05	114	2252	Sankt Peter-Ording
–	W	Südtönd.	Medelby	Holt	48	34	132	2261	Holt
–	W	Südtönd.	Dagebüll	Marienkoog	48	04	152	2261	Dagebüll
Eckholm	W	Segeb.	Nahe	Seth	44	37	175	2061	Seth
Eckholt	W	Segeb.	Großenaspe	Großenaspe	44	22	135	2351	Großenaspe
Eckholz	W	Eckernf.	Neuwittenbek	Tüttendorf	31	25	162	2301	Tüttendorf
Eckhorst	W	Eckernf.	Fleckeby	Güby	31	10	133	2334	Fleckeby
–	W	Eutin	amtsfrei	Stockelsdorf	33	25	118	2401	
–	W	Rendsb.	Fockbek	Rickert	42	31	212	2370	Rendsburg
–	W	S.dithm.	Albersdorf K	Offenbüttele	47	01	168	2241	Offenbüttele
Eckhorster Heckkaten	W	Eutin	amtsfrei	Stockelsdorf	33	25	118	2401	Großsteinrade
Ecklak	G	Steinb.	Sankt Margarethen		45	52	130		siehe Teil I
–	W	Steinb.	Sankt Margarethen	Ecklak	45	52	130	2211	
Ecklak-Austrich	W	Steinb.	Sankt Margarethen	Ecklak	45	52	130	2211	Ecklakerhorn
Ecklakerhorn	W	Steinb.	Sankt Margarethen	Ecklak	45	52	130	2211	
Ecklakerkloster	W	Steinb.	Sankt Margarethen	Ecklak	45	52	130	2211	Ecklak
Eckrade	W	Segeb.	Wensin	Wensin	44	61	196	2361	Wensin
Ecksoll, Forsthaus	W	Plön	Panker	Panker	41	37	172	2321	Todendorf
–, Hof	W	Plön	Panker	Panker	41	37	172	2321	Todendorf
Eckstock	W	Husum	Viöl	Viöl	36	43	171	2251	Boxlund
Edamshar	W	Eiderst.	Kirchspiel Garding/Osterhever	Westerhever	32	05	133	2251	Westerhever
Eddelak	A	S.dithm.			47	16	000		
–	G	S.dithm.	Eddelak K		47	16	190	2226	
–	W	S.dithm.	Eddelak K	Eddelak	47	16	190	2226	
Edeberg	W	Oldenb.	Lensahn-Land	Damlos	38	37	119	2431	Damlos
Edemannswisch	W	N.dithm.	Norderwörden K	Norderwörden	37	22	147	2241	
Edemannswurth	W	N.dithm.	Norderwörden K	Norderwörden	37	22	147	2241	Edemannswisch
Edendorf, Itzehoe –	W	Steinb.		Itzehoe, Stadt	45	28	149	2211	
Edmundstal-Siemerswalde	W	Lauenb.		Geesthacht, Stadt	35	19	142	2057	Geesthacht
Eekamp	W	Eutin	amtsfrei	Gleschendorf	33	13	115	2409	Klingberg
Eesch	G	S.dithm.	Meldorf-Marsch K		47	37	133	2221	
–	W	S.dithm.	Meldorf-Marsch K	Eesch	47	37	133	2221	
Eescherdeich	W	S.dithm.	Meldorf-Marsch K	Eesch	47	37	133	2221	Eesch
Eetz	W	Plön	Giekau	Klamp	41	13	148	2322	Lütjenburg
–	W	Plön	Panker	Waterneverstorf	41	37	206	2322	Lütjenburg
Eetzkatte	W	Plön	Panker	Waterneverstorf	41	37	206	2322	Lütjenburg
Efkebüll	W	Husum	Langenhorn	Langenhorn	36	22	145	2255	Langenhorn
Egenbüttel	G	Pinneb.	Bönningstedt		39	07	122	2081	
–	W	Pinneb.	Bönningstedt	Egenbüttel	39	07	122	2081	
Eggebek	G	Flensb.-L.	Jörl		34	34	124	2384	
–	W	Flensb.-L.	Jörl	Eggebek	34	34	124	2384	
Eggebek-Nord	W	Flensb.-L.	Jörl	Eggebek	34	34	124	2384	Eggebek
Eggebek-Süd	W	Flensb.-L.	Jörl	Eggebek	34	34	124	2384	Eggebek
Eggebek-West	W	Flensb.-L.	Jörl	Eggebek	34	34	124	2384	Eggebek
Eggenwarft	W	Südtönd.	Neukirchen	Neukirchen	48	37	157	2261	Neukirchen
Eggenwarft	W	Husum	Langenhorn	Ockholm	36	22	151	2251	Ockholm
Eggershof	W	Rendsb.	Osterrönfeld	Haßmoor	42	70	163	2371	Bokelholm
Eggerstedt, Pinneberg –	W	Pinneb.		Pinneberg, Stadt	39	40	150	2080	
Eggstedt	G	S.dithm.	Süderhastedt K		47	49	131	2221	
–	W	S.dithm.	Süderhastedt K	Eggstedt	47	49	131	2221	
Eggstedterdamm	W	S.dithm.	Süderhastedt K	Eggstedt	47	49	131	2221	Eggstedt
Eggstedterfeld	W	S.dithm.	Süderhastedt K	Eggstedt	47	49	131	2221	Eggstedt
Eggstedterholz	W	S.dithm.	Süderhastedt K	Eggstedt	47	49	131	2221	Eggstedt
Eggstedtermoor	W	S.dithm.	Süderhastedt K	Eggstedt	47	49	131	2221	Eggstedt
Ehlersberg	W	Stom.	Tangstedt	Wulksfelde	46	52	203	2061	Bargfeld

## Ehlersdorf – Ekebergkrug

Name	Amt = A Gem. = G Wohnpl. = W	Administrative Zugehörigkeit			Statistische Kennziffer			Postleit-zahl	Postort bei Orten ohne Postanstalt
		Kreis	Amt Kirchspielslandgemeinde : K	Gemeinde	Krs.	Amt	Gem.		
Ehlersdorf	W	Rendsb.	Bovenau	Bovenau	42	19	132	2371	
Ehlerstorf	W	Oldenb.	amtsfrei	Wangels	38	61	143	2440	Oldenburg
Ehndorf	G	Rendsb.	Wasbek		42	91	142		siehe Teil I
–	W	Rendsb.	Wasbek	Ehndorf	42	91	142	2351	
Ehndorfermoor	W	Rendsb.	Wasbek	Ehndorf	42	91	142	2351	Ehndorf bzw. Wasbek
Ehst	W	Eiderst.	Tating	Tating	32	22	125	2251	Süderdeich
Ehsterkoog	W	Eiderst.	Tating	Tating	32	22	125	2251	Süderdeich
Ehstersiel	W	Eiderst.	Tating	Tating	32	22	125	2251	Süderdeich
Eiberg	W	Husum	Bohmstedt	Ahrenshöft	36	01	111	2251	Ahrenshöft
Eichede	G	Storm.	Mollhagen		46	34	124	2071	
–	W	Storm.	Mollhagen	Eichede	46	34	124	2071	
Eichelhof	W	Eiderst.	Kirchspiel Tönning	Kating	32	07	116	2253	Tönning
Eichenheim	W	Plön	Ascheberg	Dersau	41	01	127	2321	Dersau
Eichenhof	W	Pinneb.	amtsfrei	Quickborn	39	43	152	2085	Quickborn
–	W	Segeb.		Bad Bramstedt, Stadt	44	04	114	2357	Bad Bramstedt
–	W	Steinb.	Horst	Horst (Holstein)	45	25	147	2203	Horst
Eichhof	W	Rendsb.	amtsfrei	Einfeld	42	28	143	2350	Neumünster-Gartenstadt
Eichholm	W	Segeb.	Rickling	Daldorf	44	43	213	2351	Daldorf
Eichholz	W	kreisfrei		Lübeck, Stadt	13	00	000	2400	Lübeck
–	W	Plön	Wankendorf	Ruhwinkel	41	67	188	2355	Wankendorf
Eichhorst teilweise	W	Plön	Preetz-Land	Lehmkuhlen	41	46	158	2320	Plön
– teilweise	W	Plön	Plön-Land	Wittmoldt	41	40	209	2320	Plön
Eichkoppel	W	Rendsb.	amtsfrei	Kronshagen	42	55	177	2300	Kronshagen
Eichtal	W	Eckernf.	Windeby	Gammelby	31	43	129	2331	Gammelby
–	W	Oldenb.	amtsfrei	Großenbrode	38	19	123	2447	Heiligenhafen
–	W	Pinneb.	Moorrege	Holm	39	34	139	2081	Holm
–	W	Rendsb.	Fockbek	Nübbel	42	31	195	2371	Nübbel
–	W	Schlesw.	Tolk	Buschau	43	70	127	2381	Grumby
– Exklave in Breitenburg	W	Steinb.	Breitenburg	Oelixdorf	45	04	181	2210	Itzehoe
Eickholt	W	Eckernf.	Mittelschwansen	Waabs	31	22	164	2331	Loose
Eiderbrücke	W	Eiderst.	amtsfrei	Koldenbüttel	32	10	117	2254	Friedrichstadt
–	W	Schlesw.	Süderstapel	Drage	43	67	133	2254	Friedrichstadt
Eiderdeich	W	Eiderst.	amtsfrei	Koldenbüttel	32	10	117	2254	Friedrichstadt
–	W	N.dithm.	Lunden K	Sankt Annen	37	16	155	2254	Friedrichstadt
–	W	N.dithm.	Tellingstedt K	Tielenhemme	37	28	167	2241	Tielenhemme
Eiderhöhe	W	Rendsb.	amtsfrei	Bordesholm	42	10	129	2301	Schmalstede
Eiderhufe	W	Eckernf.	Sehestedt	Holtsee	31	40	135	2331	Holtsee
Eiderkamp	W	Rendsb.	amtsfrei	Bordesholm	42	10	129	2301	Schmalstede
Eiderkate	W	Rendsb.	Achterwehr	Achterwehr	42	01	112	2301	Russee
Eiderkaten	W	Plön	Brügge	Reesdorf	41	07	185	2301	Schmalstede
Eigenwill	W	Schlesw.	Bollingstedt	Friedrichsau	43	07	213	2383	Jübek
Eilsdorf	W	Segeb.	Pronstorf	Pronstorf	44	40	166	2401	Tankenrade
Einfeld	G	Rendsb.	amtsfrei		42	28	143		siehe Teil I
–	W	Rendsb.	amtsfrei	Einfeld	42	28	143	2351	
Einhaus	G	Lauenb.	Ratzeburg-Land		35	37	136	2419	
–	W	Lauenb.	Ratzeburg-Land	Einhaus	35	37	136	2419	
–	W	Oldenb.	Lensahn-Land	Harmsdorf	38	37	125	2431	Harmsdorf
Eisberg	W	Oldenb.	Sierksdorf	Altenkrempe	38	58	111	2341	Kassau
Eisendorf	G	Rendsb.	Borgdorf		42	16	144	2351	
–	W	Rendsb.	Borgdorf	Eisendorf	42	16	144	2351	
Eitz	W	Oldenb.	amtsfrei	Wangels	38	61	143	2441	Weißhaus
Ekeberg	W	Schlesw.	Moldenit	Füsing	43	40	142	2381	Füsing
–	W	Schlesw.	Struxdorf	Struxdorf	43	61	198	2381	Hollmühle
Ekebergkrug teilweise	W	Schlesw.	Struxdorf	Struxdorf	43	61	198	2381	Hollmühle
– teilweise	W	Schlesw.	Struxdorf	Ülsby	43	61	209	2381	Hollmühle

Ekebergsee – Ellhorn

Name	Amt = A Gem. = G Wohnpl. = W	Administrative Zugehörigkeit			Statistische Kennziffer			Postleit-zahl	Postort bei Orten ohne Postanstalt
		Kreis	Amt Kirchspielslandgemeinde : K	Gemeinde	Krs.	Amt	Gem.		
Ekebergsee	W	Schlesw.	Struxdorf	Struxdorf	43	61	198	2381	Hollmühle
Ekel	W	Schlesw.	Erfde	Erfde	43	13	136	2371	Erfde
Ekelsdorf	W	Eutin	amtsfrei	Süsel	33	28	119	2409	Pönitz
Ekelsdorferfelde	W	Eutin	amtsfrei	Süsel	33	28	119	2409	Pönitz
Ekelwährden	W	Schlesw.	Erfde	Erfde	43	13	136	2371	Erfde
Ekenhorst	W	Storm.	Zarpen	Badendorf	46	58	113	2401	Badendorf
Ekenis	G	Schlesw.	Boren		43	10	134		siehe Teil I
–	W	Schlesw.	Boren	Ekenis	43	10	134	2341	
Ekenisfeld	W	Schlesw.	Boren	Ekenis	43	10	134	2341	Lindaunis
Ekenislund	W	Schlesw.	Boren	Ekenis	43	10	134	2341	Ekenis
Ekhöft	W	Rendsb.	Westensee	Deutsch-Nienhof	42	94	141	2301	Westensee
Ekholt	W	Pinneb.	Elmshorn-Land	Seeth-Ekholt	39	10	158	2201	
Eksal	W	Eckernf.	Windeby	Groß Wittensee	31	43	132	2333	Groß Wittensee
Elemenning	W	Husum	Hattstedt	Hattstedtermarsch	36	13	131	2251	Hattstedt
Elenenhof	W	Südtönd.	Emmelsbüll	Emmelsbüll	48	07	124	2261	Emmelsbüll
Eliesenruh	W	Segeb.	Kaltenkirchen-Land	Schmalfeld	44	28	172	2359	Oersdorf
Elisabeth-Sophien-Koog	G	Husum	Nordstrand		36	28	124	2251	England
–	W	Husum	Nordstrand	Elisabeth-Sophien-Koog	36	28	124	2251	England
Elisendorf	W	Eckernf.	Schwedeneck	Schwedeneck	31	37	159	2301	Krusendorf
Elisenhof	W	Eiderst.	Kirchspiel Tönning	Tönning, Kirchspiel	32	07	129	2253	Tönning
–	W	Pinneb.	amtsfrei	Quickborn	39	43	152	2085	Quickborn
–	W	Steinb.	Lockstedter Lager	Hohenlockstedt	45	46	168	2217	Kellinghusen
Elkensteert	W	Oldenb.	Lensahn-Land	Kabelhorst	38	37	128	2432	Lensahn
Elkier	W	Flensb.-L.	Quern-Steinberg	Quern	34	49	195	2391	Steinbergkirche
–	W	Schlesw.	Tolk	Grumby	43	70	149	2381	Grumby
Ellbekhof	W	Flensb.-L.	Wanderup	Jerrishoe	34	67	160	2391	Tarp
Ellenberg	W	Eckernf.	Karby	Kopperby	31	19	142	2340	Kappeln
Ellenbergholz	W	Eckernf.	Karby	Kopperby	31	19	142	2340	Kappeln
Ellenbogen	W	Südtönd.	amtsfrei	List	48	31	150	2282	List
Ellerau	G	Segeb.	Ulzburg		44	55	125		siehe Teil I
–	W	Segeb.	Ulzburg	Ellerau	44	55	125	2086	
Ellerbek, Kiel –	W	kreisfrei		Kiel, Stadt	12	00	000	2300	
Ellerbek	G	Pinneb.	Bönningstedt		39	07	123	2081	
–	W	Pinneb.	Bönningstedt	Ellerbek	39	07	123	2081	
Ellerbrookskamp	W	Eckernf.	Osdorf	Osdorf	31	28	153	2301	Osdorf
Ellerbusch	W	Oldenb.	amtsfrei	Wangels	38	61	143	2441	Döhnsdorf
Ellerdorf	G	Rendsb.	Borgdorf		42	16	145	2351	
–	W	Rendsb.	Borgdorf	Ellerdorf	42	16	145	2351	
Ellerhoop	G	Pinneb.	Rantzaу		39	46	124	2201	
–	W	Pinneb.	Rantzaу	Ellerhoop	39	46	124	2201	
Ellernbrook	W	Plön	Probstei-West	Stein	41	55	198	2301	Stein
–	W	Steinb.	Hohenaspe	Drage	45	22	129	2211	Hohenaspe
Ellerrehm	W	Segeb.	Ulzburg	Henstedt	44	55	143	2359	Henstedt
Ellerstücken	W	Plön	Wankendorf	Stolpe	41	67	199	2355	Wankendorf
Ellert	W	Plön	Lütjenburg-Land	Blekendorf	41	28	117	2321	Kaköhl
–	W	Plön	Giekau	Klamp	41	13	148	2322	Lütjenburg
Ellerüh	W	Eckernf.	Karby	Kopperby	31	19	142	2341	Kopperby
Ellgaard	W	Flensb.-L.	Rundhof-Esgrus	Esgrus	34	52	126	2341	Esgrus
–	W	Flensb.-L.	Grundhof	Nordballig	34	19	188	2391	Dollerup
Ellhöft	G	Südtönd.	Süderlügum		48	46	123	2264	Süderlügum
–	W	Südtönd.	Süderlügum	Ellhöft	48	46	123	2264	Süderlügum
Ellhöftfeld	W	Südtönd.	Süderlügum	Ellhöft	48	46	123	2264	Süderlügum
Ellhorn	W	Eiderst.	Kirchspiel						
–	W	Eutin	Garding/Osterhever	Welt	32	05	132	2251	Welt
–	W	Eutin		Eutin, Stadt	33	10	114	2420	Eutin-Sielbeck



Name	Amt = A Gem. = G Wohnpl. = W	Administrative Zugehörigkeit			Statistische Kennziffer			Postleit-zahl	Postort bei Orten ohne Postanstalt
		Kreis	Amt Kirchspielslandgemeinde : K	Gemeinde	Krs.	Amt	Gem.		
Ellhorn	W	Rendsb.	Bordesholm-Land	Loop	42	13	181	2351	Einfeld
Ellhornsberg	W	Plön	Selent/Schlesien	Martensrade	41	64	162	2309	Martensrade
Ellingstedt	G	Schlesw.	Hollingstedt		43	28	135		siehe Teil 1
-	W	Schlesw.	Hollingstedt	Ellingstedt	43	28	135	2381	
Ellingstedtfeld	W	Schlesw.	Hollingstedt	Ellingstedt	43	28	135	2381	Ellingstedt
Ellund	G	Flensb.-L.	Handewitt		34	22	125	2391	
-	W	Flensb.-L.	Handewitt	Ellund	34	22	125	2391	
Ellundbrück	W	Flensb.-L.	Handewitt	Ellund	34	22	125	2391	Ellund
Ellundfeld	W	Flensb.-L.	Handewitt	Ellund	34	22	125	2391	Ellund
Ellworth	W	Eiderst.	Kirchspiel Tönning	Tönning, Kirchspiel	32	07	129	2253	Tönning
Elmenhorst	W	Eckernf.	Fleckeby	Hummelfeld	31	10	139	2331	Hummelfeld
-	G	Lauenb.	Schwarzenbek-Land		35	46	137		siehe Teil 1
-	W	Lauenb.	Schwarzenbek-Land	Elmenhorst	35	46	137	2051	
-	G	Storm.	Bargtheide-Land		46	13	125		siehe Teil 1
-	W	Storm.	Bargtheide-Land	Elmenhorst	46	13	125	2061	
Elmholz	W	Schlesw.	Hovetoft	Klappholz	43	25	162	2381	Klappholz
Elmschenhagen, Kiel -	W	kreisfrei		Kiel, Stadt	12	00	000	2300	
Elmshorn-Land	A	Pinneb.			39	10	000		
Elmshorn, Stadt	G	Pinneb.			39	13	125	2200	
Elmshorn	W	Pinneb.		Elmshorn, Stadt	39	13	125	2200	
Elpersbüttel	G	S.dithm.	Meldorf-Marsch	K	47	37	132		siehe Teil 1
-	W	S.dithm.	Meldorf-Marsch	K	47	37	132	2221	
Elpersbüttelerdeich	W	S.dithm.	Meldorf-Marsch	K	47	37	132	2221	Elpersbüttel
Elpersbüttelerdonn	W	S.dithm.	Meldorf-Marsch	K	47	37	132	2221	Elpersbüttel
Elsdorf	W	Rendsb.	Hamdorf	Elsdorf-Westermühlen	42	34	146	2371	Elsdorf-Westermühlen
Elsdorf-Westermühlen	G	Rendsb.	Hamdorf		42	34	146		siehe Teil 1
Elsensee	W	Pinneb.	amtsfrei	Quickborn	39	43	152	2085	Quickborn
Elskop	G	Steinb.	Borsfleth-Herzhorn		45	02	132		siehe Teil 1
-	W	Steinb.	Borsfleth-Herzhorn	Elskop	45	02	132	2209	Süderau
Elskoperaltendeich	W	Steinb.	Borsfleth-Herzhorn	Elskop	45	02	132	2208	Glückstadt
Elstohl	W	Flensb.-L.	Gelting	Nieby	34	07	186	2341	Nieby
Eltersdorf	W	Steinb.	Borsfleth-Herzhorn	Borsfleth	45	02	120	2209	Krempdorf
Embühren	G	Rendsb.	Luhnstedt		42	61	147		siehe Teil 1
-	W	Rendsb.	Luhnstedt	Embühren	42	61	147	2371	
Emerhaus	W	Flensb.-L.	Quern-Steinberg	Steinberg	34	49	213	2391	Steinbergkirche
Emers	W	Eckernf.	Karby	Winnemark	31	19	166	2341	Winnemark
Emkendorf	W	Plön	Giekau	Tröndel	41	13	201	2321	Giekau
-	G	Rendsb.	Westensee		42	94	148		siehe Teil 1
-	W	Rendsb.	Westensee	Emkendorf	42	94	148	2371	
Emmelsbüll	A	Südtond.			48	07	000		
-	G	Südtond.	Emmelsbüll		48	07	124		siehe Teil 1
-	W	Südtond.	Emmelsbüll	Emmelsbüll	48	07	124	2261	
-, Bahnhof	W	Südtond.	Neukirchen	Neukirchen	48	37	157	2261	Emmelsbüll
Engberg	W	Flensb.-L.	Buckhagen-Oehe	Hasselberg	34	04	149	2341	Schwockendorf
Engbrück	W	Schlesw.	Bollingstedt	Bollingstedt	43	07	120	2381	Bollingstedt
Engdamm	W	Schlesw.	Mohrkirch	Mohrkirchwesterholz	43	37	173	2341	Mohrkirchosterholz
Enge	A	Südtond.			48	10	000		
-	G	Südtond.	Enge		48	10	125		siehe Teil 1
-	W	Südtond.	Enge	Enge	48	10	125	2261	Stedesand
Engebeek	W	Südtond.	Leck	Klintum	48	25	143	2261	Stedesand
Engefeld	W	Südtond.	Enge	Enge	48	10	125	2261	Stedesand
Engelau	W	Plön	Giekau	Giekau	41	13	134	2322	Lütjenburg
Engelbrechtsche Wildnis	G	Steinb.	Borsfleth-Herzhorn		45	02	133		siehe Teil 1
Engelsburg	W	Eckernf.	Windeby	Barkelsby	31	43	115	2331	Barkelsby
-	W	Husum	Wester Ohrstedt	Schwesing	36	46	164	2251	Kielsburg
Engelsby, Flensburg -	W	kreisfrei		Flensburg, Stadt	11	00	000	2390	

Engemühle – Eslingwatt

Name	Amt = A Gem. = G Wohnpl. = W	Administrative Zugehörigkeit			Statistische Kennziffer			Postleitzahl	Postort bei Orten ohne Postanstalt
		Kreis	Amt Kirchspielslandgemeinde : K	Gemeinde	Krs.	Amt	Gem.		
Engemühle	W	Südtond.	Enge	Enge	48	10	125	2261	Stedesand
Engerheide	G	Südtond.	Enge		48	10	126	2261	Stedesand
–	W	Südtond.	Enge	Engerheide	48	10	126	2261	Stedesand
Engholm	W	Südtond.	Ladelund	Westre	48	22	187	2265	Ladelund
England	W	Husum	Nordstrand	Nordstrand	36	28	149	2251	
Engsiek	W	Eckernf.	Fleckeby	Götheby-Holm	31	10	131	2334	Fleckeby
Enkendorf	W	Rendsb.	Westensee	Deutsch-Nienhof	42	94	141	2301	Westensee
Enkendorferholz	W	Rendsb.	Westensee	Deutsch-Nienhof	42	94	141	2301	Westensee
Epenwörden	G	S.dithm.	Meldorf-Marsch	K	47	37	134	2223	Meldorf
–	W	S.dithm.	Meldorf-Marsch	K	47	37	134	2223	Meldorf
Epenwördenerfeld	W	S.dithm.	Meldorf-Marsch	K	47	37	134	2223	Meldorf
Epenwördenermoor	W	S.dithm.	Meldorf-Marsch	K	47	37	134	2223	Meldorf
Erdbeerberg	W	Plön	Preetz-Land	Raisdorf	41	46	181	2301	Raisdorf
Erfde	A	Schlesw.			43	13	000		
–	G	Schlesw.	Erfde		43	13	136	2371	
–	W	Schlesw.	Erfde	Erfde	43	13	136	2371	
Erfderdamm	teilweise W	Schlesw.	Süderstapel	Süderstapel	43	67	201	2251	Norderstapel
–	teilweise W	Schlesw.	Süderstapel	Norderstapel	43	67	177	2251	Norderstapel
Erfderfeld	W	Schlesw.	Erfde	Erfde	43	13	136	2371	Erfde
Erholung	W	Husum	Viöl	Bondelum	36	43	119	2251	Behrendorf
–	W	Husum		Bredstedt, Stadt	36	07	121	2257	Bredstedt
–	W	Plön	Kirchbarkau	Klein Barkau	41	19	150	2309	Kirchbarkau
Erholungsheim									
Knorrbremse	W	Südtond.	Osterlandfähr	Nieblum	48	43	158	2271	Nieblum
Erichshof	W	Eckernf.	Rieseby	Loose	31	34	146	2331	Loose
Erkrün, siehe: Im Felde	W				37	28	116		
Erlengrund	W	N.dithm.	Büsum	K Büsum	37	01	114	2242	Büsum
Erlenkamp	W	kreisfrei		Kiel, Stadt	12	00	000	2300	Kiel
Ernefeldshufe	W	Oldenb.	Lensahn-Land	Harmsdorf	38	37	125	2431	Harmsdorf
Ernestinenlust	W	Oldenb.	Lensahn-Land	Harmsdorf	38	37	125	2432	Lensahn
Ernsthausen	W	Oldenb.		Oldenburg (Holstein), Stadt	38	46	137	2441	Kröb
–	W	Plön	Selent/Schlesien	Fargau	41	64	131	2309	Wittenbergerpassau
Ernsttal	W	Rendsb.	Fockbek	Fockbek	42	31	150	2371	Nübbel
Erste Fischerbuden	W	kreisfrei		Lübeck, Stadt	13	00	000	2400	Lübeck
Esch	W	Pinneb.	Elmshorn-Land	Seestermühe	39	10	157	2201	Seestermühe
Eschdeich	W	Pinneb.	Elmshorn-Land	Seestermühe	39	10	157	2201	Seestermühe
Escheburg	G	Lauenb.	Geesthacht-Land		35	16	138		siehe Teil I
–	W	Lauenb.	Geesthacht-Land	Escheburg	35	16	138	2051	
Eschelsmark	W	Eckernf.	Rieseby	Bohnert	31	34	117	2331	Bohnert
–, Schmiede	W	Eckernf.	Rieseby	Bohnert	31	34	117	2331	Bohnert
–, Siedlung	W	Eckernf.	Rieseby	Bohnert	31	34	117	2331	Bohnert
Eschhörn	W	Eckernf.	Gettorf	Lindau	31	13	145	2301	Revensdorf
Esgrus	G	Flensb.-L.	Rundhof-Esgrus		34	52	126	2341	
–	W	Flensb.-L.	Rundhof-Esgrus	Esgrus	34	52	126	2341	
Esgrusschauby	G	Flensb.-L.	Rundhof-Esgrus		34	52	127		siehe Teil I
–	W	Flensb.-L.	Rundhof-Esgrus	Esgrusschauby	34	52	127	2341	Brunsholm
Esing	W	Eiderst.	Tating	Tating	32	22	125	2251	Tating
Esingen	W	Pinneb.	amtsfrei	Tornesch	39	55	160	2082	Tornesch
Eslingholz	teilweise W	Schlesw.	Mohrkirch	Böelschuby	43	37	117	2381	Thumby
–	W	Schlesw.	Mohrkirch	Mohrkirchwesterholz	43	37	173	2381	Thumby
– Exklave in Böelschuby	teilweise W	Schlesw.	Struxdorf	Schnarup	43	61	191	2381	Thumby
Eslingwatt	teilweise W	Flensb.-L.	Sörup	Südensee	34	58	220	2393	Sörup

## Eslingwatt – Fahrenstedt

Name	Amt = A Gem. = G Wohnpl. = W	Administrative Zugehörigkeit				Statistische Kennziffer			Postleit-zahl	Postort bei Orten ohne Postanstalt	
		Kreis	Amt Kirchspielslandgemeinde : K	Gemeinde		Krs.	Amt	Gem.			
Eslingwatt	teilweise	W	Schlesw.	Mohrkirch	Mohrkirchwesterholz		43	37	173	2341	Mohrkirchosterholz
Esmark		G	Schlesw.	Satrup			43	52	137	2394	Satrup
–		W	Schlesw.	Satrup	Esmark		43	52	137	2394	Satrup
Esmarkholm		W	Schlesw.	Satrup	Esmark		43	52	137	2394	Satrup
Esmarksüderfeld		W	Schlesw.	Satrup	Esmark		43	52	137	2394	Satrup
Esmarkwesterfeld		W	Schlesw.	Satrup	Esmark		43	52	137	2394	Satrup
Espenis		W	Eckernf.	Karby	Kopperby		31	19	142	2340	Kappeln
Esperstoff		G	Schlesw.	Bollingstedt			43	07	138		siehe Teil 1
–		W	Schlesw.	Bollingstedt	Esperstoff		43	07	138	2381	
Esperstofffeld		W	Schlesw.	Bollingstedt	Esperstoff		43	07	138	2383	Jübek
Esprehm	teilweise	W	Schlesw.	Haddeby	Geltorf		43	22	145	2381	
–	teilweise	W	Eckernf.	Fleckeby	Güby		31	10	133	2381	
Ester Dora		W	Südtönd.	Dagebüll	Christian-Albrechts-Koog		48	04	120	2260	Niebüll
Estrup		W	Flensb.-L.	Großsolt			34	16	128	2391	Mühlenbrück
–		W	Flensb.-L.	Großsolt	Estrup		34	16	128	2391	Mühlenbrück
Estrupfeld		W	Flensb.-L.	Großsolt	Estrup		34	16	128	2391	Mühlenbrück
Estruphof		W	Flensb.-L.	Großsolt	Estrup		34	16	128	2391	Mühlenbrück
Estrupstamm		W	Flensb.-L.	Großsolt	Estrup		34	16	128	2391	Mühlenbrück
Etz		W	Pinneb.	amtsfrei	Appen		39	01	111	2080	Pinneberg
Eulenkrug		W	Plön	Plön-Land	Rathjensdorf		41	40	184	2320	Plön
Eutin, Stadt		G	Eutin				33	10	114		siehe Teil 1
Eutin		W	Eutin		Eutin, Stadt		33	10	114	2420	
Eversdorf		W	Steinb.	Hohenaspe	Kaaks		45	22	150	2211	Kaaks
Evershof		W	kreisfrei		Lübeck, Stadt		13	00	000	2407	Lübeck-Travemünde
Ewersholz		W	Flensb.-L.	Buckhagen-Oehe	Hasselberg		34	04	149	2341	Gundelsby
Exerzierplatz, Kiel–		W	kreisfrei		Kiel, Stadt		12	00	000	2300	
Exhöft		W	Flensb.-L.	Buckhagen-Oehe	Maasholm		34	04	178	2341	Maasholm
Exwisch		W	Eckernf.	Borgstedt	Borgstedt		31	01	118	2371	Borgstedt
Fackenburg		W	Eutin	amtsfrei	Stockelsdorf		33	25	118	2406	Stockelsdorf
Fährhaus		W	N.dithm.	Delve K	Schwienhusen		37	07	160	2241	Delve
Fährhof		W	N.dithm.	Lunden K	Sankt Annen		37	16	155	2254	Friedrichstadt
Fährkate		W	Segeb.	Wensin	Wensin		44	61	196	2361	Wensin
Fährstraße		W	Schlesw.	Moldenit	Brodersby		43	40	126	2381	Kleinbrodersby
Fahrdorf		G	Schlesw.	Haddeby			43	22	139	2381	
–		W	Schlesw.	Haddeby	Fahrdorf		43	22	139	2381	
Fahrdorfer Ziegelei		W	Schlesw.	Haddeby	Fahrdorf		43	22	139	2381	Fahrdorf
Fahrdorffeld		W	Schlesw.	Haddeby	Fahrdorf		43	22	139	2381	Fahrdorf
Fahren		G	Plön	Probstei-West			41	55	130		siehe Teil 1
–		W	Plön	Probstei-West	Fahren		41	55	130	2301	Passade
Fahrendorf		W	Lauenb.	Geesthacht-Land	Kröppelshagen-Fahrendorf		35	16	179	2051	Escheburg
Fahrenermühle		W	Plön	Probstei-West	Fahren		41	55	130	2301	Passade
Fahrengreth		W	N.dithm.	Wesselburen K	Süderdeich		37	34	163	2244	Wesselburen
Fahrenhorst		W	Eckernf.	Osdorf	Felm		31	28	127	2301	Blickstedt
–		W	Plön	Kirchborkau	Honigsee		41	19	144	2309	Honigsee
–		W	Storm.	Bargtheide-Land	Elmenhorst		46	13	125	2061	Elmenhorst
–		W	Storm.	Tangstedt	Tangstedt		46	52	192	2000	Tangstedt
Fahrenkamp		W	Eutin	amtsfrei	Gleschendorf		33	13	115	2409	Klingberg
Fahrenkrug		G	Segeb.	Bad Segeberg-Land			44	07	126		siehe Teil 1
–		W	Segeb.	Bad Segeberg-Land	Fahrenkrug		44	07	126	2361	
–, Arsenal		W	Segeb.	amtsfrei	Wahlstedt		44	58	191	2361	Fahrenkrug
Fahrenkruger Ziegelei		W	Segeb.	Bad Segeberg-Land	Fahrenkrug		44	07	126	2361	Fahrenkrug
Fahrenstedt		A	Schlesw.				43	16	000		

Fahrenstedt – Fegetasch

Name	Amt = A Gem. = G Wohnpl. = W	Administrative Zugehörigkeit			Statistische Kennziffer			Postleit-zahl	Postort bei Orten ohne Postanstalt
		Kreis	Amt Kirchspielslandgemeinde : K	Gemeinde	Krs.	Amt	Gem.		
Fahrenstedt	W	Schlesw.	Fahrenstedt	Böklund	43	16	118	2381	Böklund
Fahretoft	A	Südtond.			48	13	000		
–	G	Südtond.	Fahretoft		48	13	127		siehe Teil 1
Fahrstedt	G	S.dithm.	Marne-Land	K	47	28	135		siehe Teil 1
–	W	S.dithm.	Marne-Land	K	47	28	135	2222	Marne
Fahrstedteraltendeich	W	S.dithm.	Marne-Land	K	47	28	160	2221	Marnerdeich
Fahrstedterwesterdeich	W	S.dithm.	Marne-Land	K	47	28	135	2222	Marne
Fahretoft	W	Schlesw.	Boren	Boren	43	10	121	2341	Boren
–, Bahnhof	W	Schlesw.	Boren	Lindau	43	10	167	2341	Boren
Fakenscheide	W	Plön	Giekau	Tröndel	41	13	201	2321	Giekau
Faldera, Neumünster –	W	kreisfrei		Neumünster, Stadt	14	00	000	2350	Neumünster-Faldera
Falkenberg	W	Schlesw.	Schuby	Lürschau	43	58	170	2381	Ruhekrug
Falkenburg	W	Rendsb.	amtsfrei	Hohenwestedt	42	40	167	2354	Hohenwestedt
Falkendorf	W	Plön	Preetz-Land	Lehmkuhlen	41	46	158	2308	Preetz
Falkenhorst	W	Segeb.	Rickling	Rickling	44	43	167	2351	Daldorf
Falkenhusen	W	kreisfrei		Lübeck, Stadt	13	00	000	2400	Lübeck
Fallsik	W	Schlesw.	Struxdorf	Thumby	43	61	204	2381	Thumby
Falshöft	teilweise	W	Flensb.-L.	Gelting	34	07	186	2341	
–	teilweise	W	Flensb.-L.	Gelting	34	07	194	2341	
Farbeberg	W	Rendsb.	Hohenwestedt-Land	Nindorf	42	43	193	2351	Nindorf
Farchau	W	Lauenb.	Ratzeburg-Land	Fredeburg	35	37	140	2418	Ratzeburg
–	W	Lauenb.	Ratzeburg-Land	Schmilau	35	37	216	2418	Ratzeburg
Farchauermühle	W	Lauenb.	Ratzeburg-Land	Schmilau	35	37	216	2418	Ratzeburg
Farchauer Schloß	W	Lauenb.		Ratzeburg, Stadt	35	40	207	2418	Ratzeburg
Fargau	G	Plön	Selent/Schlesien		41	64	131		siehe Teil 1
–	W	Plön	Selent/Schlesien	Fargau	41	64	131	2301	Fargau
Fargauerschleuse	W	Plön	Selent/Schlesien	Fargau	41	64	131	2301	Fargau
Fargemiel	W	Oldenb.	amtsfrei	Heringsdorf	38	28	127	2444	Heringsdorf
Farnwinkel	G	S.dithm.	Meldorf-Geest	K	47	34	136	2221	
–	W	S.dithm.	Meldorf-Geest	K	47	34	136	2221	
Farve	W	Oldenb.	amtsfrei	Wangels	38	61	143	2440	Oldenburg
Farverburg	W	Oldenb.	amtsfrei	Wangels	38	61	143	2440	Oldenburg
Fasanenhaus	W	Lauenb.	Schwarzenbek-Land	Gülzow	35	46	155	2059	Gülzow
Fasaneninsel	W	Eutin		Eutin, Stadt	33	10	114	2420	Eutin
Fasanerie	W	Eckernf.	Windeby	Altenhof	31	43	113	2330	Eckernförde
–	W	Lauenb.	Büchen	Roseburg	35	13	211	2059	Büchen
Fassensdorf	W	Eutin	amtsfrei	Süsel	33	28	119	2420	Eutin
Faulengraben	W	Plön	Selent/Schlesien	Schlesien	41	64	191	2301	Schlesien
Faulück	G	Schlesw.	Rabenkirchen		43	49	141		siehe Teil 1
–	W	Schlesw.	Rabenkirchen	Faulück	43	49	141	2341	Rabenkirchen
Faulückfeld	W	Schlesw.	Rabenkirchen	Faulück	43	49	141	2341	Rabenkirchen
Faulücklund	W	Schlesw.	Rabenkirchen	Faulück	43	49	141	2341	Rabenkirchen
Fedderingen	G	N.dithm.	Kirchspiel Hennstedt	K	37	13	119		siehe Teil 1
–	W	N.dithm.	Kirchspiel Hennstedt	K	37	13	119	2241	
Feddersburg	W	Husum	Wester Ohrstedt	Immenstedt	36	46	140	2251	Wester Ohrstedt
Feddersdeich	W	Schlesw.	Süderstapel	Drage	43	67	133	2254	Friedrichstadt
Feddersenshof	W	Südtond.	Dagebüll	Kleiseerkoog	48	04	142	2260	Niebüll
Feddershagen	W	Südtond.	Dagebüll	Christian-Albrechts-Koog	48	04	120	2260	Niebüll
Feddershof	W	Schlesw.	Süderstapel	Drage	43	67	133	2254	Friedrichstadt
Fedderswarf	W	Husum	Langenhorn	Ockholm	36	22	151	2251	Ockholm
Fegefeuer	W	Rendsb.	Achterwehr	Melsdorf	42	01	185	2300	Kiel-Hasseledieksdamm
Fegetasch	W	Flensb.-L.	amtsfrei	Mehlby	34	37	180	2340	Käppeln
–	W	Schlesw.	Rabenkirchen	Grödersby	43	49	147	2341	Grödersby
–	W	Südtond.	Neukirchen	Neukirchen	48	37	157	2261	Neukirchen

## Fegetasche - Fiefhusen

Name	Amt = A Gem. = G Wohnpl. = W	Administrative Zugehörigkeit			Statistische Kennziffer			Postleit-zahl	Postort bei Orten ohne Postanstalt
		Kreis	Amt Kirchspielslandgemeinde : K	Gemeinde	Krs.	Amt	Gem.		
Fegetasche	W	Plön		Plön, Stadt	41	43	174	2320	Plön
Fehle	W	Südtönd.	Medelby	Jardelund	48	34	136	2261	Medelby
Fehmarn, Insel		Oldenb.		Burg (Fehmarn) Aven Dorf Bannesdorf Dänschendorf Landkirchen Meeschendorf (Fehmarn) Petersdorf (Fehmarn)					
Fehmarnsund	W	Oldenb.	Landkirchen	Aven Dorf	38	31	112	2449	
Fehrenbötel	G	Segeb.	Rickling		44	43	127	2351	
-	W	Segeb.	Rickling	Fehrenbötel	44	43	127	2351	
Fehrenholz	W	Flensb.-L.	Buckhagen-Oehe	Hasselberg	34	04	149	2341	Gundelsby
Fehrenwohld	W	Segeb.	Wensin	Krems II	44	61	151	2361	Krems II
Fehsholm	W	Husum	Brek lum	Struckum	36	10	168	2251	Struckum
Feierabend	W	N.dithm.	Kirchspiel Hennstedt K	Hennstedt	37	13	131	2246	Hennstedt
Feilberg	W	Lauenb.	Sandesneben	Linau	35	43	192	2071	Linau
Feldbergshof	W	Eiderst.	amtsfrei	Koldenbüttel	32	10	117	2251	Koldenbüttel
Felde	G	Rendsb.	Achterwehr		42	01	149		siehe Teil I
-	W	Rendsb.	Achterwehr	Felde	42	01	149	2301	
Feldfurt	W	Pinneb.	Rantzau	Ellerhoop	39	46	124	2201	Ellerhoop
Feldhof	W	Eiderst.	Tating	Tating	32	22	125	2251	Süderdeich
-	W	Pinneb.	Haseldorf	Haseldorf	39	25	132	2081	Haseldorf
Feldpotthaus	W	Oldenb.	Landkirchen	Aven Dorf	38	31	112	2449	Landkirchen
Feldscheide	W	Eckernf.	Sehestedt	Sehestedt	31	40	160	2331	Haltsee
-	W	Oldenb.	amtsfrei	Großenbrode	38	19	123	2443	Großenbrode
-	W	Plön	Bokhorst	Großharrie	41	04	138	2351	Großharrie
-	W	Plön	Probstei-West	Stein	41	55	198	2301	Stein
-	W	Rendsb.	amtsfrei	Hohenwestedt	42	40	167	2354	Hohenwestedt
-	W	Rendsb.	Hamdorf	Prinzenmoor	42	34	205	2371	Hamdorf
-	W	Schlesw.	Kropp	Tetenhusen	43	34	203	2371	Tetenhusen
-	W	Segeb.	Wensin	Wensin	44	61	196	2361	Wensin
Fellholz	W	Eckernf.	Mittelschwansen	Holz dorf	31	22	137	2331	Holz dorf
Fellhorst	W	Eckernf.	Fleckeby	Hummelfeld	31	10	139	2334	Fleckeby
Felm	G	Eckernf.	Osdorf		31	28	127		siehe Teil I
-	W	Eckernf.	Osdorf	Felm	31	28	127	2301	
Felmerholz	W	Eckernf.	Osdorf	Felm	31	28	127	2301	Blickstedt
Felmersöhren	W	Eckernf.	Osdorf	Felm	31	28	127	2301	Felm
Felsenrade	W	Eckernf.	Windeby	Groß Wittensee	31	43	132	2333	Groß Wittensee
Fenne	W	Schlesw.	Havetoft	Klappholz	43	25	162	2381	Klappholz
Fernhausen	W	Plön	Selent/Schlesen	Schlesen	41	64	191	2301	Schlesen
Fernwisch	W	Plön	Probstei-Ost	Wisch	41	52	213	2301	Wisch
Fettenhenne	W	Steinb.	Heiligenstedten	Hodorf	45	13	144	2211	Neukirchen
Fethörn	W	Plön	Giekau	Giekau	41	13	134	2301	Schwartbuck
Fichtenhof	W	Segeb.	Rickling	Rickling	44	43	167	2351	Rickling
Fiedelhof, siehe: Bönhuserholz	W				44	07	118		
Fiefbergen	G	Plön	Probstei-Ost		41	52	132	2301	
-	W	Plön	Probstei-Ost	Fiefbergen	41	52	132	2301	
Fiefbergenerkoppel	W	Plön	Probstei-Ost	Fiefbergen	41	52	132	2301	Fiefbergen
Fiefharrie	W	Plön	Brügge	Negenharrie	41	07	167	2351	Negenharrie
-, Siedlung	W	Plön	Brügge	Negenharrie	41	07	167	2351	Negenharrie
Fiefhusen	W	Plön	Kirchbarkau	Barmissen	41	19	112	2309	Barmissen
-	W	Steinb.	Neuenbrook	Bahrenfleth	45	49	114	2211	Kleinwisch

Fiefhusen – Fleien

Name	Amt = A Gem. = G Wohnpl. = W	Administrative Zugehörigkeit			Statistische Kennziffer			Postleit-zahl	Postort bei Orten ohne Postanstalt
		Kreis	Amt Kirchspiel Landgemeinde : K	Gemeinde	Krs.	Amt	Gem.		
Fiefhusen	W	Steinb.	Horst	Horst (Holstein)	45	25	147	2203	Horst
-	W	Steinb.	Sankt Margarethen	Kudensee	45	52	163	2211	Kudensee
Fiel	G	S.dithm.	Meldorf-Geest K		47	34	137	2241	Nordhastedt
-	W	S.dithm.	Meldorf-Geest K	Fiel	47	34	137	2241	Nordhastedt
Fielhöhe	W	Steinb.	Kollmar	Groß Kollmar	45	37	137	2209	Bielenberg
Fiendskamp	W	Segeb.	Bornhöved	Gönnebek	44	16	133	2351	Gönnebek
Fierth	W	Eutin	amtsfrei	Gleschendorf	33	13	115	2409	Pönitz
Filzhut	W	Plön	Preetz-Land	Wahlstorf	41	46	203	2309	Wahlstorf
Finkbusch	W	Plön	Selent/Schlesien	Selent	41	64	196	2309	Martensrade
Finkenberg	W	Plön	Lütjenburg-Land	Högsdorf	41	28	141	2322	Lütjenburg
Finkenburg	W	N.dithm.	Tellingstedt K	Schalkholz	37	28	156	2241	Schalkholz
-	W	Pinneb.	Elmshorn-Land	Kurzenmoor	39	10	144	2200	Elmshorn
Finkenbusch	W	Oldenb.	Grube	Riepsdorf	38	22	139	2431	Riepsdorf
Finkhaus	W	Husum	Mildstedt	Südermarsch	36	25	170	2251	Simonsberg
Finkhaushallig	W	Husum	Mildstedt	Simonsberg	36	25	165	2251	Simonsberg
Finkhorsterberg	W	Storm.	Lütjensee	Lütjensee	46	31	159	2071	Streng
Finksoll	W	Plön	Panker	Panker	41	37	172	2301	Hohenfelde
Fischbek	G	Storm.	Bargtheide-Land		46	13	126	2061	
-	W	Storm.	Bargtheide-Land	Fischbek	46	13	126	2061	
Fischbekermoor	W	Storm.	Bargtheide-Land	Tremsbüttel	46	13	196	2071	Tremsbüttel
Fischerberg	W	Eckernf.	Schwedeneck	Schwedeneck	31	37	159	2301	Dänisch-Nienhof
Fischerhäuser	W	Südtond.	Neukirchen	Aventoft	48	37	114	2261	Aventoft
Fischerhaus	W	Südtond.	Leck	Stadum	48	25	172	2261	Stedesand
Fischerhof	W	Plön	Brügge	Groß Buchwald	41	07	137	2351	Groß Buchwald
Fischerhütte	W	Eckernf.	Karby	Olpenitz	31	19	152	2341	Olpenitz
-	W	Rendsb.	Hanerau-Hademarschen	Steenfeld	42	37	230	2211	Steenfeld
-	W	S.dithm.	Albersdorf K	Bunsöh	47	01	125	2241	Offenbüttel
Fischerkate	W	Plön	Lütjenburg-Land	Kirchnüchel	41	28	147	2421	Kirchnüchel
Fischersteg	W	Schlesw.	Norderbrarup	Rügge	43	43	185	2341	Rügge
Fischkroog	W	Plön	Kirchbarkau	Löptin	41	19	159	2309	Löptin
Fischleger	W	Eckernf.	Mittelschwansen	Damp	31	22	124	2335	Vogelsang-Grünholz
Fischmehlfabrik// Büsum,					37	01	114		
Fischwehr	W	Segeb.	Ulzburg	Alveslohe	44	55	112	2081	Alveslohe
Fissau	W	Eutin		Eutin, Stadt	33	10	114	2420	Eutin-Fissau
Fissaubrück	W	Eutin		Eutin, Stadt	33	10	114	2420	Eutin
Fitzbek	W	Steinb.	Brokstedt		45	07	134		siehe Teil 1
-	W	Steinb.	Brokstedt	Fitzbek	45	07	134	2211	
Fitzen	G	Lauenb.	Büchen		35	13	139		siehe Teil 1
-	W	Lauenb.	Büchen	Fitzen	35	13	139	2059	
Flachskoppel	W	Eckernf.	Borgstedt	Neu Duvenstedt	31	01	149	2371	Lehmbek
Flachsröste	W	Eutin	amtsfrei	Ahrensböök	33	01	111	2405	Ahrensböök
Flarup	W	Schlesw.	Norderbrarup	Saustrup	43	43	187	2341	Saustrup
Flarupgaard	W	Schlesw.	Norderbrarup	Saustrup	43	43	187	2341	Saustrup
Flarupholz	W	Schlesw.	Mohrkirch	Mohrkirchosterholz	43	37	172	2341	Saustrup
Flatzby	G	Flensb.-L.	Sörup		34	58	129	2393	Sörup
-	W	Flensb.-L.	Sörup	Flatzby	34	58	129	2393	Sörup
Flatzbyholz	W	Flensb.-L.	Sörup	Flatzby	34	58	129	2393	Sörup
Fleckeby	A	Eckernf.			31	10	000		
-	G	Eckernf.	Fleckeby		31	10	128	2334	
-	W	Eckernf.	Fleckeby	Fleckeby	31	10	128	2334	
-, Ziegelei	W	Eckernf.	Fleckeby	Fleckeby	31	10	128	2334	Fleckeby
Flehde	W	N.dithm.	Lunden K	Rehm-Flehde-Bargen	37	16	153	2241	Rehm
Flehdewurth	W	N.dithm.	Lunden K	Groven	37	16	123	2247	Lunden
Flehm	W	Plön	Lütjenburg-Land	Högsdorf	41	28	141	2321	Kletkamp
Fleien	W	Steinb.	Kollmar	Neuendorf b. Elmshorn	45	37	178	2201	Neuendorf

## Fleischgaffel – Föhrenskamp

Name	Amt = A Gem. = G Wohnpl. = W	Administrative Zugehörigkeit			Statistische Kennziffer			Postleit-zahl	Postort bei Orten ohne Postanstalt
		Kreis	Amt Kirchspielslandgemeinde : K	Gemeinde	Krs.	Amt	Gem.		
Fleischgaffel	W	Storm.	Reinfeld-Land	Heidekamp	46	40	143	2067	Reinfeld
–	W	Storm.	Siek	Meilsdorf	46	49	161	2071	Siek
Flemhudersee	teilweise W	Rendsb.	Bovenau	Krummwisch	42	19	178	2301	Achterwehr
–	teilweise W	Rendsb.	Achterwehr	Quarnbek	42	01	207	2301	Achterwehr
Flemhude	W	Rendsb.	Achterwehr	Quarnbek	42	01	207	2301	Achterwehr
Flensburg, Stadt	G	kreisfrei		Flensburg, Stadt	11	00	000	2390	
Flensburg-Weiche, Verschiebebahnhof	W	Flensb.-L.	Handewitt	Weding	34	22	235	2390	Flensburg-Weiche
Flethsee	W	Steinb.	Sankt Margarethen	Landscheide	45	52	166	2211	
Fleudenberg	W	Eiderst.	Kirchspiel Tönning	Kating	32	07	116	2253	Tönning
–	W	Eiderst.	Kirchspiel Tönning	Kotzenbüll	32	07	118	2253	Tönning
–	W	Eiderst.	Witzwort	Witzwort	32	31	134	2251	Witzwort
Fliegenberg	W	Lauenb.	Nusse	Duvensee	35	34	135	2411	Duvensee
–	W	Storm.	Mollhagen	Todendorf	46	34	194	2071	Todendorf
Fliegenfelde	W	Storm.	Zarpen	Ratzbek	46	58	171	2067	Reinfeld
Flintbek	G	Plön	amtsfrei		41	10	133		siehe Teil 1
–, Kreispflegeheim	W	Plön	amtsfrei	Flintbek	41	10	133	2302	Flintbek
Flintbekerholz	W	Plön	amtsfrei	Flintbek	41	10	133	2302	Flintbek
Flintberg	W	Eckernf.	Windeby	Gammelby	31	43	129	2331	Gammelby
Flintholm	W	Eckernf.	Mittelschwansen	Waabs	31	22	164	2331	Kleinwaabs
Flöhdorf	W	Eiderst.	Witzwort	Witzwort	32	31	134	2251	Reimersbude
Flörkendorf	W	Eutin	amtsfrei	Ahrensböök	33	01	111	2405	Ahrensböök
Floggensee	W	Storm.	Bad Oldesloe-Land	Neritz	46	04	164	2061	Neritz
Flotthof	W	Segeb.	Bad Bramstedt-Land	Hardebek	44	01	205	2351	Brokstedt
Flügge	W	Oldenb.	Petersdorf	Petersdorf (Fehmarn)	38	49	138	2449	Sulsdorf
Flüggendorf	W	Plön	Schönkirchen	Oppendorf	41	61	171	2301	Schönkirchen
Flügger Leuchtturm	W	Oldenb.	Petersdorf	Petersdorf (Fehmarn)	38	49	138	2449	Sulsdorf
Flüggerteich	W	Oldenb.	Petersdorf	Petersdorf (Fehmarn)	38	49	138	2449	Sulsdorf
Flühe	W	Südtönd.	Klixbüll	Klixbüll	48	19	144	2261	Klixbüll
Flützholm	W	Südtönd.	Süderlügum	Humptrup	48	46	135	2264	Süderlügum
Fockbek	A	Rendsb.			42	31	000		
–	G	Rendsb.	Fockbek		42	31	150		siehe Teil 1
–	W	Rendsb.	Fockbek	Fockbek	42	31	150	2371	
Fockbekerfeld	W	Rendsb.	Fockbek	Fockbek	42	31	150	2371	Fockbek
Fockendorf	W	Steinb.	Wewelsfleth	Beidenfleth	45	58	115	2211	Beidenfleth
Föhr, Insel		Südtönd.		Alkersum Borgsum Dunsum Goting  Hedehusum Midlum Nieblum Oevenum  Oldsum-Klintum Süderende Tofum Utersum  Witsum Wrixum Wyk auf Föhr					
Föhrden	W	Rendsb.	Hohn	Lohe-Föhrden	42	46	180	2371	Tetenhusen
Föhrden-Barl	G	Segeb.	Bad Bramstedt-Land		44	01	128	2211	Wrist
–	W	Segeb.	Bad Bramstedt-Land	Föhrden-Barl	44	01	128	2211	Wrist
Föhrenskamp	W	Rendsb.	Bargstedt	Bargstedt	42	04	119	2353	Nortorf

Foggebüll – Fresenhagen

Name	Amt = A Gem. = G Wohnpl. = W	Administrative Zugehörigkeit			Statistische Kennziffer			Postleit-zahl	Postort bei Orten ohne Postanstalt
		Kreis	Amt Kirchspielslandgemeinde : K	Gemeinde	Krs.	Amt	Gem.		
Foggebüll	W	Südtond.	Neukirchen	Aventoft	48	37	114	2261	Aventoft
Fohr	W	Rendsb.	Beringstedt	Beringstedt	42	07	122	2211	Beringstedt
Fohrde	W	Rendsb.	Bovenau	Bovenau	42	19	132	2371	Sehestedt
Forellenu	W	Storm.	Trittau	Witzhave	46	55	202	2071	Witzhave
Fortkrug	W	Lauenb.	Gudow	Langenlehsten	35	22	187	2059	Büchen
Fräuleinberg	W	Lauenb.	Siebenbümen	Groß Schenkenberg	35	52	152	2061	Trenthorst
Frankhöft	W	Husum	Ostenfeld	Ostenfeld (Kreis Husum)	36	31	154	2251	Ostenfeld
Franzdorf	W	Lauenb.	Sandesneben	Schönberg	35	43	218	2071	
Franzenburg	W	Plön	Plön-Land	Lebrade	41	40	157	2309	Lebrade
Franzhagen	W	Lauenb.	Büchen	Schulendorf	35	13	221	2059	
Franzosenberg	W	Rendsb.	Luhnstedt	Brinjah	42	61	136	2371	Stafstedt
Franzosenhof	W	Pinneb.	Elmshorn-Land	Seeth-Ekholdt	39	10	158	2201	Ekholdt
Fraundamm	W	Rendsb.	Bovenau	Krummwisch	42	19	178	2371	Bredenbek
Frauenhof	W	Flensb.-L.	Rundhof-Esgrus	Brunsholm	34	52	121	2341	Brunsholm
Frauenholz	teilweise	W	Eckernf.	Mittelschwansen	31	22	137	2331	Holzdorf
–	teilweise	W	Eckernf.	Mittelschwansen	31	22	163	2331	Holzdorf
–		W	Storm.	Bad Oldesloe-Land	46	04	176	2061	Rethwischdorf
Fraulund	teilweise	W	Schlesw.	Norderbrarup	43	43	185	2341	Rügge
–	teilweise	W	Schlesw.	Norderbrarup	43	43	187	2341	Rügge
Fredeburg	G	Lauenb.	Ratzeburg-Land		35	37	140		siehe Teil 1
–	W	Lauenb.	Ratzeburg-Land	Fredeburg	35	37	140	2418	Ratzeburg
–, Siedlung	W	Lauenb.	Ratzeburg-Land	Fredeburg	35	37	140	2418	Ratzeburg
Fredesdorf	G	Segeb.	Leezen		44	34	129	2361	
–	W	Segeb.	Leezen	Fredesdorf	44	34	129	2361	
Freesenkoog	W	Eiderst.	amtsfrei	Koldenbüttel	32	10	117	2254	Friedrichstadt
Freesmark	W	Südtond.	Neukirchen	Aventoft	48	37	114	2261	Aventoft
Freesott	W	Südtond.	Neukirchen	Aventoft	48	37	114	2261	Aventoft
Freidorf	W	Eckernf.	Dänischenhagen	Dänischenhagen	31	04	122	2301	Dänischenhagen
–, Siedlung	W	Eckernf.	Dänischenhagen	Strande	31	04	161	2301	Dänischenhagen
Freienberg	W	Eckernf.	Sehestedt	Sehestedt	31	40	160	2371	Sehestedt
Freienblick	W	Südtond.	Neukirchen	Neukirchen	48	37	157	2261	Neukirchen
Freienfelde	W	Plön	Probstei-West	Lutterbek	41	55	161	2301	Lutterbek
–, Siedlung	W	Plön	Probstei-West	Probsteierhagen	41	55	180	2301	Probsteierhagen
Freienwill	W	Flensb.-L.	Großsolt	Kleinwolstrup	34	16	167	2391	Kleinwolstrup
–	W	Südtond.	Leck	Sprakebüll	48	25	171	2261	Sprakebüll
Freienwillen	W	Flensb.-L.	Gelting	Gelting	34	07	132	2341	Gelting
–	W	Flensb.-L.	Grundhof	Langballig	34	19	171	2391	Langballig
Freiheit	W	Schlesw.		Schleswig, Stadt	43	55	190	2380	Schleswig
–	W	Südtond.	Medelby	Jardelund	48	34	136	2261	Medelby
Freikoppel	W	Schlesw.	Satrup	Rehberg	43	52	183	2394	Satrup
Freiweide	W	Segeb.	Großenaspe	Großenaspe	44	22	135	2351	Großenaspe
–	W	Storm.	Zarpen	Heilshoop	46	58	144	2401	Heilshoop
Freiweide (= Dörnkaten)	W	Storm.		Bad Oldesloe, Stadt	46	07	114	2060	Bad Oldesloe
Frenrade	W	Eckernf.	Fleckeby	Hummelfeld	31	10	139	2331	Hummelfeld
–	W	Eckernf.	Hütten	Klein Wittensee	31	16	141	2333	Groß Wittensee
Fresenboje	W	Eckernf.	Hütten	Damendorf	31	16	123	2331	Ascheffel
Fresenburg	W	Eckernf.	Struxdorf	Thumby	43	61	204	2381	Thumby
–, Bahnhof	W	Storm.		Bad Oldesloe, Stadt	46	07	144	2061	Neufresenburg
Fresendelf	G	Husum	Schwabstedt		36	40	125	2251	Hude
–	W	Husum	Schwabstedt	Fresendelf	36	40	125	2251	Hude
Fresendelferfähre	W	Husum	Schwabstedt	Fresendelf	36	40	125	2251	Hude
Fresendorf	W	Plön	Giekau	Giekau	41	13	134	2322	Lütjenburg
Fresenfelde	W	Segeb.	amtsfrei	Seedorf	44	46	174	2361	Schlamersdorf
Fresenhagen	W	Eckernf.	Dänischenhagen	Dänischenhagen	31	04	122	2301	Dänischenhagen



## Fresenhagen – Friedrichshof

Name	Amt = A Gem. = G Wohnpl. = W	Administrative Zugehörigkeit			Statistische Kennziffer			Postleit-zahl	Postort bei Orten ohne Postanstalt
		Kreis	Amt Kirchspielslandgemeinde : K	Gemeinde	Krs.	Amt	Gem.		
Fresenhagen	W	Südtönd.	Leck	Stadum	48	25	172	2262	Leck
Fresenhagenfeld	W	Südtönd.	Leck	Stadum	48	25	172	2262	Leck
Fresenhof	W	Husum	Bohmstedt	Bohmstedt	36	01	118	2251	Bohmstedt
Frestedt	G	S.dithm.	Süderhastedt	K	47	49	138	2221	
–	W	S.dithm.	Süderhastedt	K	47	49	138	2221	
Freudenberg	teilweise W	Rendsb.	Luhnstedt	Brinjahne	42	61	136	2371	Stafstedt
–	teilweise W	Rendsb.	Hohenwestedt	Nienborstel	42	43	190	2371	Stafstedt
–	W	Segeb.	Wensin	Nehms	44	61	160	2361	Nehms
Freudenhof	W	Flensb.-L.	Großsolt	Kleinsolt	34	16	165	2391	Kleinwolstrup
Freudenholm	W	Oldenb.	Schönwalde	Kasseedorf	38	55	129	2421	Kasseedorf
–, Kinderheim	W	Plön	Preetz-Land	Schellhorn	41	46	189	2309	Kreuz
Freudenlund	W	Flensb.-L.	amtsfrei	Mehlby	34	37	180	2341	Robel
Freudental	W	Eckernf.	Borgstedt	Holzbunge	31	01	136	2371	Alt Duvenstedt
–	W	Eiderst.	Kirchspiel						
–	W	Steinb.	Garding/Osterhever	Welt	32	05	132	2251	Welt
–	W	Steinb.	Kellinghusen-Land	Wrist	45	31	212	2211	Wrist
Friddenbüll	teilweise W	Eiderst.	Kirchspiel						
–	teilweise W	Eiderst.	Garding/Osterhever	Poppenbüll	32	05	123	2251	Tetenbüll
–	teilweise W	Eiderst.	Tetenbüll	Tetenbüll	32	25	126	2251	Tetenbüll
Friedeburg	W	Plön	Selent/Schlesien	Lammershagen	41	64	156	2309	Bellin
Friedensburg	W	Husum	Brekum	Sönnebüll	36	10	166	2257	Bredstedt
Friedenshöh	W	Schlesw.	Rabenkirchen	Grödersby	43	49	147	2341	Grödersby
Friedenshof	W	Südtönd.	Dagebüll	Christian-Albrechts-Koog	48	04	120	2260	Niebüll
Friedenshorst	W	Eckernf.	Windeby	Windeby	31	43	165	2330	Eckernförde
Friedenstal	W	Eckernf.	Windeby	Windeby	31	43	165	2330	Eckernförde
–	W	Schlesw.	Süderbrarup	Loit	43	64	168	2381	Steinfeld
–	W	Plön	Kirchbarkau	Bothkamp	41	19	122	2309	Kleinbuchwald
Friedental	W	Eutin	amtsfrei	Bosau	33	07	113	2421	Quisdorf
Friederikenhof	W	Oldenb.	amtsfrei	Wangels	38	61	143	2441	Döhnsdorf
Friederikental	W	Plön	Lütjenburg-Land	Blekendorf	41	28	117	2322	Lütjenburg
Friedheim	W	kreisfrei		Flensburg, Stadt	11	00	000	2390	Flensburg-Mürwik
Friedland	W	Eckernf.	Windeby	Windeby	31	43	165	2331	Kochendorf
Friedrichsanbau	W	Schlesw.	Kropp	Klein Bennebek	43	34	163	2382	Kropp
Friedrichsau	G	Schlesw.	Bollingstedt		43	07	213	2383	Jübek
–	W	Schlesw.	Bollingstedt	Friedrichsau	43	07	213	2383	Jübek
Friedrichsberg	W	Eutin	amtsfrei	Ratekau	33	22	117	2409	Pansdorf
–	W	Plön	Selent/Schlesien	Dobersdorf	41	64	128	2301	Schönkirchen
Friedrichsberg, Schleswig	–W	Schlesw.		Schleswig, Stadt	43	55	190	2380	
Friedrichsfeld	W	Eckernf.	Osdorf	Osdorf	31	28	153	2301	Osdorf
–	W	Rendsb.	Hamdorf	Prinzenmoor	42	34	205	2371	Hamdorf
–	W	Schlesw.	Hollingstedt	Hollingstedt	43	28	152	2381	Hollingstedt
–	W	Schlesw.	Schuby	Schuby	43	58	192	2381	Jägerkrug
–	W	Schlesw.	Treia	Silberstedt	43	73	195	2381	Silberstedt
Friedrichsfelde	W	Plön	Selent/Schlesien	Fargau	41	64	131	2301	Fargau
Friedrichsgabe	G	Pinneb.	amtsfrei		39	16	126		siehe Teil 1
–	W	Pinneb.	amtsfrei	Friedrichsgabe	39	16	126	2000	Harksheide
–	W	Rendsb.	Wasbek	Arpsdorf	42	91	116	2351	Arpsdorf
FriedrichsgabeKoog	G	N.dithm.	Norderwörden	K	37	22	120	2241	Reinsbüttel
–	W	N.dithm.	Norderwörden	K	37	22	120	2241	Reinsbüttel
Friedrichsgraben	G	Rendsb.	Hohn		42	46	151		siehe Teil 1
–	W	Rendsb.	Hohn	Friedrichsgraben	42	46	151	2371	Christiansholm
Friedrichshöft	W	Flensb.-L.	Nordhackstedt	Schafflund	34	43	203	2391	Schafflund
Friedrichshof	W	Eckernf.	Owschlag	Ahlefeld	31	31	111	2372	Owschlag
–	W	Eckernf.	amtsfrei	Altenholz	31	02	112	2300	Kiel-Holtenuu
–	W	Eutin	amtsfrei	Gleschendorf	33	13	115	2409	Scharbeutz
–	W	Flensb.-L.	Sörup	Schwensby	34	58	206	2393	Sörup

Friedrichshof – Fünfmühlen

Name	Amt = A Gem. = G Wohnpl. = W	Administrative Zugehörigkeit			Statistische Kennziffer			Postleitzahl	Postort bei Orten ohne Postanstalt
		Kreis	Amt Kirchspielslandgemeinde : K	Gemeinde	Krs.	Amt	Gem.		
Friedrichshof	W	Plön	Plön-Land	Bösdorf	41	40	120	2321	Kleinmeinsdorf
-	W	Plön	Panker	Panker	41	37	172	2322	Lütjenburg
-	W	S.dithm.	Eddelak K	Dingen	47	16	130	2226	Eddelak
Friedrichsholm	G	Rendsb.	Hohn		42	46	152		siehe Teil I
-	W	Rendsb.	Hohn	Friedrichsholm	42	46	152	2371	
Friedrichsholz	W	Steinb.	Breitenburg	Oelixdorf	45	04	181	2210	Itzehoe
Friedrichskoog	G	S.dithm.	<u>kirchspielsfrei</u>		47	19	139		siehe Teil I
-	W	S.dithm.	<u>kirchspielsfrei</u>	Friedrichskoog	47	19	139	2221	
Friedrichsleben	W	Plön	Lütjenburg-Land	Blekendorf	41	28	117	2321	Kaköhl
Friedrichslust	W	S.dithm.	Albersdorf K	Schafstedt	47	01	179	2225	Schafstedt
Friedrichsneuland	W	Schlesw.	Kropp	Klein Bennebek	43	34	163	2371	Klein Bennebek
Friedrichsort, Kiel -	W	kreisfrei		Kiel, Stadt	12	00	000	2300	
Friedrichsruh	W	Lauenb.	Aumühle	Aumühle	35	01	113	2055	
Friedrichstadt, Stadt	G	Schlesw.			43	19	140	2254	
Friedrichstadt	W	Schlesw.		Friedrichstadt, Stadt	43	19	140	2254	
Friedrichstal	W	Flensb.-L.	Quern-Steinberg	Roikier	34	49	200	2391	Neukirchen
-	W	Oldenb.	amtsfrei	Gremersdorf	38	13	121	2441	Giddendorf
-	W	Segeb.	Kisdorf	Kisdorf	44	31	148	2359	Kisdorferwohld
Friedrichstalmühle	W	Oldenb.	amtsfrei	Gremersdorf	38	13	121	2441	Giddendorf
Friedrichswalde	W	Segeb.	Boostedt	Boostedt	44	13	120	2351	Boostedt
Friedrichswerk	W	S.dithm.	Hemmingstedt K	Rickelshof	47	22	174	2240	Heide
Friedrichswiese teilweise	W	Schlesw.	Kropp	Kropp	43	34	165	2382	Kropp
- teilweise	W	Schlesw.	Kropp	Tetenhusen	43	34	203	2371	Tetenhusen
Friedrich-Wilhelm-Lübke-Koog	G	Südtond.	Emmelsbüll		48	07	194	2261	Klanxbüll
-	W	Südtond.	Emmelsbüll	Friedrich-Wilhelm-Lübke-Koog	48	07	194	2261	Klanxbüll
Friesenburg	W	Südtond.	Dagebüll	Christian-Albrechts-Koog	48	04	120	2260	Niebüll
Friesenheim	W	Husum		Bredstedt, Stadt	36	07	121	2257	Bredstedt
Friesenhof	W	Eiderst.	Kirchspiel Tönning	Tönning, Kirchspiel	32	07	129	2253	Tönning
-	W	Flensb.-L.	Sieverstedt	Stenderup b. Havetoft	34	55	216	2381	Stenderup
-	W	Plön	Selent/Schleson	Schleson	41	64	191	2301	Liliental
Friesentreu	W	Flensb.-L.	Nordhackstedt	Schafflund	34	43	203	2391	Schafflund
Friesick	W	Flensb.-L.	Wanderup	Wanderup	34	67	234	2391	Wanderup
Friesischer Berg, Flensburg -	W	kreisfrei		Flensburg, Stadt	11	00	000	2390	
Frörup	G	Flensb.-L.	Oeversee		34	46	130	2391	
-	W	Flensb.-L.	Oeversee	Frörup	34	46	130	2391	
Fröruphof	W	Flensb.-L.	Oeversee	Frörup	34	46	130	2391	Frörup
Fröruposterfeld	W	Flensb.-L.	Oeversee	Frörup	34	46	130	2391	Frörup
Frörupwesterfeld	W	Flensb.-L.	Oeversee	Frörup	34	46	130	2391	Frörup
Frohsein	W	Eckernf.	Windeby	Windeby	31	43	165	2331	Kochendorf
Fruerlund, Flensburg -	W	kreisfrei		Flensburg, Stadt	11	00	000	2390	
Fruerlundholz	W	kreisfrei		Flensburg, Stadt	11	00	000	2390	Flensburg-Mürwik
Fuchsberg	W	Eutin	amtsfrei	Haffkrug-Scharbeutz	33	16	121	2409	Scharbeutz
-, Elmshorn -	W	Pinneb.		Elmshorn, Stadt	39	13	125	2200	
-	W	Plön	Plön-Land	Grebin	41	40	135	2321	Grebin
-	W	Rendsb.	Hohn	Friedrichsgraben	42	46	151	2371	Friedrichsholm
Fuchsgraben	W	Flensb.-L.	Quern-Steinberg	Roikier	34	49	200	2391	Dollerup
Fuchsschwanz	W	Rendsb.	Bordesholm-Land	Schönbek	42	13	219	2351	Schönbek
Fünfhausen	W	Storm.	Reinfeld-Land	Westerou	46	40	198	2061	Westerou
Fünfmühlen	W	Schlesw.	Bergenhusen	Meggerdorf	43	04	171	2381	Bergenhusen

Fünfzehn - Gammeldamm

Name	Amt = A Gem. = G Wohnpl. = W	Administrative Zugehörigkeit			Statistische Kennziffer			Postleit-zahl	Postort bei Orten ohne Postanstalt
		Kreis	Amt Kirchspielslandgemeinde : K	Gemeinde	Krs.	Amt	Gem.		
Fünfzehn	W	Schlesw.	Nübel	Brekling	43	46	125	2381	Brekling
Fürstenhorst	W	Storm.	Siek	Hoisdorf	46	49	147	2071	Oetjendorf
Fürstenkaten	teilweise W	Storm.	Siek	Hoisdorf	46	49	147	2073	Lütjensee
-	teilweise W	Storm.	Lütjensee	Lütjensee	46	31	159	2073	Lütjensee
Füsing	G	Schlesw.	Moldenit		43	40	142	2381	
-	W	Schlesw.	Moldenit	Füsing	43	40	142	2381	
Füsingermoor	W	Schlesw.	Moldenit	Füsing	43	40	142	2381	Füsing
Füsinger Ziegelei	W	Schlesw.	Moldenit	Füsing	43	40	142	2381	Füsing
Füsingfeld	W	Schlesw.	Moldenit	Füsing	43	40	142	2381	Füsing
Fuhlenbrügge	W	Plön	Selent/Schleson	Martensrade	41	64	162	2309	Wittenbergerpassau
Fuhlendorf	G	Segeb.	Bad Bramstedt-Land		44	01	204	2351	Wiemersdorf
-	W	Segeb.	Bad Bramstedt-Land	Fuhlendorf	44	01	204	2351	Wiemersdorf
Fuhlenhagen	G	Lauenb.	Schwarzenbek-Land		35	46	141	2051	
-	W	Lauenb.	Schwarzenbek-Land	Fuhlenhagen	35	46	141	2051	
Fuhlenpott	W	Segeb.	Traventhal	Bahrenhof	44	52	201	2061	Bühnsdorf
-	W	Storm.	Bad Oldesloe-Land	Rethwisch	46	04	176	2061	Bühnsdorf
Fuhlenrue	W	Segeb.	Kaltenkirchen-Land	Hasenmoor	44	28	207	2359	
Fuhlenrue	W	Eckernf.	Neuwittenbek	Schinkel	31	25	158	2301	Schinkel
Fuhlreit	W	Schlesw.	Kropp	Kropp	43	34	165	2382	Kropp
Fuhlweide	W	Segeb.	amtsfrei	Glasau	44	19	132	2421	Sarau
Fuhrau	W	Oldenb.	amtsfrei	Wangels	38	61	143	2440	Oldenburg
Fuhrwegen	W	Storm.	Siek	Hoisdorf	46	49	147	2073	Lütjensee
Funkhaus	W	Oldenb.	amtsfrei	Neukirchen	38	40	135	2447	Heiligenhafen
Futterkamp	W	Plön	Lütjenburg-Land	Blekendorf	41	28	117	2322	Lütjenburg
Futterkamp	W	Plön	Panker	Panker	41	37	172	2301	Hohenfelde
Futterkampermühle	W	Plön	Lütjenburg-Land	Blekendorf	41	28	117	2322	Lütjenburg
Gaarde	W	Südtond.	Emmelsbüll	Horsbüll	48	07	134	2261	Emmelsbüll
-	W	Südtond.	Leck	Sprakebüll	48	25	171	2261	Sprakebüll
Gaarden-Ost, Kiel -	W	kreisfrei		Kiel, Stadt	12	00	000	2300	
Gaarden-Süd, Kiel -	W	kreisfrei		Kiel, Stadt	12	00	000	2300	
Gaardwang	W	Schlesw.	Boren	Lindau	43	10	167	2341	Lindaunis
Gaarwang	W	Flensb.-L.	Gelting	Gelting	34	07	132	2341	Gelting
Gaarz	W	Oldenb.	amtsfrei	Göhl	38	10	120	2441	Quals
Gaarzerfelde	W	Oldenb.	amtsfrei	Göhl	38	10	120	2441	Quals
Gaarzermühle	W	Oldenb.	amtsfrei	Göhl	38	10	120	2441	Quals
Gabelshof	W	Flensb.-L.	Nordhackstedt	Meyn	34	43	181	2391	Meyn
Gabrielwarft	W	Südtond.	Fahretoft	Fahretoft	48	13	127	2261	Fahretoft
Gadeland	G	Segeb.	Boostedt		44	13	130	2351	
-	W	Segeb.	Boostedt	Gadeland	44	13	130	2351	
Gadendorf	W	Plön	Panker	Panker	41	37	172	2321	
Gänsekrug	W	Plön	Lütjenburg-Land	Dannau	41	28	125	2321	Dannau
Gärtnerslust	W	Südtond.	Leck	Lütjenhorn	48	25	151	2261	Lütjenhorn
Gahlendorf	W	Oldenb.	Bannesdorf	Meeschendorf (Fehmarn)	38	01	134	2449	Meeschendorf
Gallberg	W	Schlesw.	Ulsnis	Ulsnis	43	76	210	2381	Ulsnis
Galmsbüllkoog	W	Südtond.	Dagebüll	Marienkoog	48	04	152	2261	Dagebüll
Gamal	W	Eutin	amtsfrei	Süsel	33	28	119	2420	Eutin
Gammelby	G	Eckernf.	Windeby		31	43	129		siehe Teil I
-	W	Eckernf.	Windeby	Gammelby	31	43	129	2331	
-	G	Flensb.-L.	Sörup		34	58	131	2393	Sörup
-	W	Flensb.-L.	Sörup	Gammelby	34	58	131	2393	Sörup
Gammelbygaard	W	Flensb.-L.	Sörup	Gammelby	34	58	131	2393	Sörup
Gammelbyholz	W	Flensb.-L.	Sörup	Gammelby	34	58	131	2393	Sörup
Gammelbymoor	W	Flensb.-L.	Sörup	Sörup	34	58	209	2393	Sörup
Gammeldamm	W	Flensb.-L.	Gelting	Pommerby	34	07	194	2341	Pommerby

Gammelholt – Georgenhof

Name	Amt = A Gem. = G Wohnpl. = W	Administrative Zugehörigkeit			Statistische Kennziffer			Postleit-zahl	Postort bei Orten ohne Postanstalt
		Kreis	Amt Kirchspiel/landgemeinde : K	Gemeinde	Krs.	Amt	Gem.		
Gammelholt	W	Südtord.	Medelby	Holt	48	34	132	2261	Holt
Gammellück	W	Flensb.-L.	Gelting	Gelting	34	07	132	2341	Gelting
–	W	Flensb.-L.	amtsfrei	Mehlby	34	37	180	2341	Rabel
Gammellund	G	Schlesw.	Bollingstedt		43	07	143	2381	
–	W	Schlesw.	Bollingstedt	Gammellund	43	07	143	2381	
–, Ziegelei	W	Schlesw.	Bollingstedt	Gammellund	43	07	143	2381	Gammellund
Gammellundfeld	W	Schlesw.	Bollingstedt	Gammellund	43	07	143	2381	Gammellund
Gammeltoft	W	Schlesw.	Moldenit	Füsing	43	40	142	2381	Füsing
Gammendorf	W	Oldenb.	Landkirchen	Landkirchen	38	31	131	2449	
Gangerschild	W	Schlesw.	Norderbrarup	Wagersrott	43	43	211	2341	Wagersrott
Ganzenbek	W	S.dithm.	Albersdorf K	Röst	47	01	175	2241	Röst
Garbek	W	Segeb.	Wensin	Wensin	44	61	196	2361	Wensin
Gardinenhof	W	Schlesw.	Havetoft	Hostrup	43	25	153	2381	Hostrup
Garding, Kirchspiel	G	Eiderst.	Kirchspiel						
			Garding/Osterhever		32	05	113		siehe Teil I
Garding, Stadt	G	Eiderst.			32	01	112	2256	
Garding	W	Eiderst.		Garding, Stadt	32	01	112	2256	
Gardinggeest	W	Eiderst.	Kirchspiel						
			Garding/Osterhever	Garding, Kirchspiel	32	05	113	2256	Garding
Garkau	W	Eutin	amtsfrei	Gleschendorf	33	13	115	2409	Pönitz
Garlbek	W	Rendsb.	Hohn	Hohn	42	46	168	2371	Fockbek
Garstedt	G	Pinneb.	amtsfrei		39	19	127	2000	
–	W	Pinneb.	amtsfrei	Garstedt	39	19	127	2000	
Gartenholz	W	Storm.		Ahrensburg, Stadt	46	01	111	2070	Ahrensburg
Gartenstadt, Neumünster –	W	kreisfrei		Neumünster, Stadt	14	00	000	2350	
Gassebro	W	Südtord.	Ladelund	Bramstedtlund	48	22	193	2261	Holt
Gast	W	Eckernf.	Mittelschwansen	Waabs	31	22	164	2331	Loose
Gasthafen	W	Südtord.	Lindholm	Lindholm	48	28	149	2260	Niebüll
Goth	W	Südtord.		Niebüll, Stadt	48	40	159	2260	Niebüll
Gaushorn	G	N.dithm.	Tellingstedt K		37	28	121	2241	
–	W	N.dithm.	Tellingstedt K	Gaushorn	37	28	121	2241	
Gayen	W	Segeb.		Bad Bramstedt, Stadt	44	04	114	2357	Bad Bramstedt
Geel	G	Schlesw.	Moldenit		43	40	144		siehe Teil I
–	W	Schlesw.	Moldenit	Geel	43	40	144	2381	Kleinbrodersby
Geelbek	W	Schlesw.	Moldenit	Geel	43	40	144	2381	Füsing
Geelbyholz	W	Schlesw.	Moldenit	Geel	43	40	144	2381	Scholderup
Geesthacht-Land	A	Lauenb.			35	16	000		
Geesthacht, Stadt	G	Lauenb.			35	19	142	2057	
Geesthacht	W	Lauenb.		Geesthacht, Stadt	35	19	142	2057	
Gehlensiel	W	Steinb.	Borsfleth-Herzhorn	Herzhorn	45	02	142	2201	Siethwende
Gehrhof									
Exklave in Süderau	W	Steinb.	Borsfleth-Herzhorn	Krempdorf	45	02	157	2209	Süderau
Geil	W	Flensb.-L.	Munkbrarup	Rüde	34	40	201	2392	Glücksburg
Geilberg	W	Flensb.-L.	Buckhagen-Oehe	Hasselberg	34	04	149	2341	Schwackendorf
Geilwang	W	Schlesw.	Treia	Treia	43	73	208	2381	Treia
Gelting	A	Flensb.-L.			34	07	000		
–	G	Flensb.-L.	Gelting		34	07	132		siehe Teil I
–	W	Flensb.-L.	Gelting	Gelting	34	07	132	2341	
–, Gut	W	Flensb.-L.	Gelting	Gelting	34	07	132	2341	Gelting
Geltorf	G	Schlesw.	Haddeby		43	22	145		siehe Teil I
–	W	Schlesw.	Haddeby	Geltorf	43	22	145	2381	
Genin, Lübeck –	W	kreisfrei		Lübeck, Stadt	13	00	000	2400	
Georgenfelde	W	Plön	Selent/Schlesien	Schlesien	41	64	191	2301	Schlesien
Georgenhof	W	Oldenb.		Oldenburg, Stadt	38	46	137	2441	Kröb

## Georgental - Gleschendorf

Name	Amt = A Gem. = G Wohnpl. = W	Administrative Zugehörigkeit			Statistische Kennziffer			Postleit-zahl	Postort bei Orten ohne Postanstalt
		Kreis	Amt Kirchspielslandgemeinde : K	Gemeinde	Krs.	Amt	Gem.		
Georgental	W	Rendsb.	Bovenau	Bovenau	42	19	132	2371	Bredenbek
Georgshof	W	Oldenb.	amtsfrei	Neukirchen	38	40	135	2442	Neukirchen
Gerkenfelde	W	Storm.	Bargtheide-Land	Hammoor	46	13	138	2071	Hammoor
Gerstenkamp	W	Plön	Lütjenburg-Land	Dannau	41	28	125	2321	Dannau
Geschenberg	W	Plön	Lütjenburg-Land	Blekendorf	41	28	117	2441	Döhnsdorf
Geschendorf	G	Segeb.	Pronstorf		44	40	131	2361	
—	W	Segeb.	Pronstorf	Geschendorf	44	40	131	2361	
Geschlossenheck	W	Flensb.-L.	Munkbrarup	Wees	34	40	236	2391	Wees
Gettorf	A	Eckernf.			31	13	000		
—	G	Eckernf.	Gettorf		31	13	130		siehe Teil I
—	W	Eckernf.	Gettorf	Gettorf	31	13	130	2303	
Giddendorf	W	Oldenb.	amtsfrei	Gremersdorf	38	13	121	2441	
Giebelberg	W	Oldenb.	amtsfrei	Göhl	38	10	120	2441	Quals
Giekau	A	Plön			41	13	000		
—	G	Plön	Giekau		41	13	134		siehe Teil I
—	W	Plön	Giekau	Giekau	41	13	134	2321	
Gieselauschleuse	W	Rendsb.	Hanerau-Hademarschen	Oldenbüttel	42	37	198	2211	Oldenbüttel
Giesensand	W	Pinneb.	Haseldorf	Hetlingen	39	25	138	2081	Hetlingen
Giesensdorf	G	Lauenb.	Ratzeburg-Land		35	37	143	2418	Ratzeburg
—	W	Lauenb.	Ratzeburg-Land	Giesensdorf	35	37	143	2418	Ratzeburg
Giebelrade	W	Eutin	amtsfrei	Ahrensböck	33	01	111	2405	Ahrensböck
Gintoft	G	Flensb.-L.	Quern-Steinberg		34	49	133	2391	Steinbergkirche
—	W	Flensb.-L.	Quern-Steinberg	Gintoft	34	49	133	2391	Steinbergkirche
Gintoftholm	W	Flensb.-L.	Quern-Steinberg	Gintoft	34	49	133	2391	Steinbergkirche
Gläserkoppel	W	Plön	Preetz-Land	Wahlstorf	41	46	203	2309	Kreuz
Gläserkrug (= Petershof)	W	Südtond.	Klixbüll	Karlum	48	19	139	2261	Tinningstedt
Gläserlandskaten	W	Oldenb.	Schönwalde	Schönwalde am Bungsberg	38	55	141	2431	Mönchneversdorf
Glasau	G	Segeb.	amtsfrei		44	19	132		siehe Teil I
—	W	Segeb.	amtsfrei	Glasau	44	19	132	2421	Sarau
—, Ziegelei	W	Segeb.	amtsfrei	Glasau	44	19	132	2421	Sarau
Glasholz teilweise	W	Eckernf.	Mittelschwansen	Holzdorf	31	22	137	2331	Kleinwaabs
— teilweise	W	Eckernf.	Mittelschwansen	Waabs	31	22	164	2331	Kleinwaabs
—	W	Plön	Ascheberg	Ascheberg (Holstein)	41	01	111	2323	Ascheberg
—	W	Schlesw.	Havetoft	Klappholz	43	25	162	2381	Klappholz
Glashütte	W	Eutin	amtsfrei	Ahrensböck	33	01	111	2401	Tankenrade
—	W	Eutin	amtsfrei	Gleschendorf	33	13	115	2409	Gleschendorf
—	G	Storm.	Tangstedt		46	52	127	2000	
—	W	Storm.	Tangstedt	Glashütte	46	52	127	2000	
— teilweise	W	Storm.	Lütjensee	Großensee	46	31	133	2071	Rausdorf
— teilweise	W	Storm.	Trittau	Rausdorf	46	55	172	2071	Rausdorf
—, Forsthaus Exklave im gemeindefreien Gebiet Buchholz	W	Segeb.	Großenaspe	Heidmühlen	44	22	142	2362	Wahlstedt
—, Kolonie Exklave im gemeindefreien Gebiet Buchholz	W	Segeb.	Großenaspe	Heidmühlen	44	22	142	2362	Wahlstedt
Glasokoppel	W	Plön	Ascheberg	Ascheberg (Holstein)	41	01	111	2323	Ascheberg
Glasmoor, Gefängnis	W	Storm.	Tangstedt	Glashütte	46	52	127	2000	Glashütte
Gleschendorf	G	Eutin	amtsfrei		33	13	115		siehe Teil I
—	W	Eutin	amtsfrei	Gleschendorf	33	13	115	2409	
—	W	Plön	Giekau	Tröndel	41	13	201	2301	Hohenfelde

Glindamm - Gokels

Name	Amt = A Gem. = G Wohnpl. = W	Administrative Zugehörigkeit			Statistische Kennziffer			Postleitzahl	Postort bei Orten ohne Postanstalt
		Kreis	Amt Kirchspiel Landgemeinde : K	Gemeinde	Krs.	Amt	Gem.		
Glindamm	W	Segeb.	Grobenaspe	Grobenaspe	44	22	135	2351	Brokenlande
Glinde	W	Oldenb.	Schönwalde	Kasseedorf	38	55	129	2421	Kasseedorf
-	A	Storm.			46	22	000		
-	G	Storm.	Glinde		46	22	128		siehe Teil 1
-	W	Storm.	Glinde	Glinde	46	22	128	2056	
Glinde I	W	Storm.		Bad Oldesloe, Stadt	46	07	114	2061	Grabau
Glinde II	W	Storm.		Bad Oldesloe, Stadt	46	07	114	2061	Grabau
Glindesmoor	W	Steinb.	Horst	Hohenfelde	45	25	146	2201	Hohenfelde
Glindhof	W	Steinb.	Horst	Hohenfelde	45	25	146	2201	Hohenfelde
Glücksburg	W	Husum	amtsfrei	Bordelum	36	04	120	2257	Bredstedt
Glücksburg (Ostsee), Stadt	G	Flensb.-L.			34	10	134	2392	
Glücksburg	W	Flensb.-L.		Glücksburg (Ostsee), Stadt	34	10	134	2392	
Glückstadt, Stadt	G	Steinb.			45	10	135	2208	
Glückstadt	W	Steinb.		Glückstadt, Stadt	45	10	135	2208	
Glückstal	W	Husum	Hattstedt	Schobüll	36	13	161	2251	Hockensbüll
Glüsing	W	Lauenb.	Lütau	Schnakenbek	35	28	217	2058	Lauenburg
-	G	N.dithm.	Kirchspiel Hennstedt K		37	13	122	2241	
-	W	N.dithm.	Kirchspiel Hennstedt K	Glüsing	37	13	122	2241	
-	W	Rendsb.	amtsfrei	Hohenwestedt	42	40	167	2354	Hohenwestedt
Glüsingerbergen	W	N.dithm.	Kirchspiel Hennstedt K	Glüsing	37	13	122	2241	Glüsing
Glüsingerweg	W	N.dithm.	Kirchspiel Hennstedt K	Linden	37	13	141	2241	Linden
Gnissau	W	Eutin	amtsfrei	Ahrensböök	33	01	111	2361	
Gnissauer Heckkatzen	W	Eutin	amtsfrei	Ahrensböök	33	01	111	2361	Gnissau
Gnutz	G	Rendsb.	Timmaspe		42	85	153		siehe Teil 1
-	W	Rendsb.	Timmaspe	Gnutz	42	85	153	2351	
Gnutzerviert	W	Rendsb.	Timmaspe	Gnutz	42	85	153	2351	Gnutz
Godau	W	Plön	Ascheberg	Nehnten	41	01	168	2321	Dersau
Godderstorf	W	Oldenb.	amtsfrei	Neukirchen	38	40	135	2442	Neukirchen
Godewind	W	Plön	Plön-Land	Dörnack	41	40	129	2323	Ascheberg
Gödersdorf	W	Plön	Probstei-Ost	Höhndorf	41	52	142	2306	Schönberg
Göhl	G	Oldenb.	amtsfrei		38	10	120		siehe Teil 1
-	W	Oldenb.	amtsfrei	Göhl	38	10	120	2441	
Göldenitz	G	Lauenb.	Berkenthin		35	07	242	2419	Berkenthin
-	W	Lauenb.	Berkenthin	Göldenitz	35	07	242	2419	Berkenthin
Gölm teilweise	W	Storm.	Mollhagen	Oetjendorf	46	34	166	2071	Oetjendorf
- teilweise	W	Storm.	Mollhagen	Todendorf	46	34	194	2071	Todendorf
Göls	W	Segeb.	Wensin	Krems II	44	61	151	2361	Wensin
Gömnitz	W	Eutin	amtsfrei	Süsel	33	28	119	2421	Bujendorf
Gönnebek	G	Segeb.	Bornhöved		44	16	133		siehe Teil 1
-	W	Segeb.	Bornhöved	Gönnebek	44	16	133	2351	
Görnitz	W	Plön	Plön-Land	Grebin	41	40	135	2321	Grebin
Görrisau	W	Schlesw.	Bollingstedt	Esperstoff	43	07	138	2383	Jübek
Görtz	W	Oldenb.	amtsfrei	Heringsdorf	38	28	127	2444	Heringsdorf
Götheby	W	Eckernf.	Fleckeby	Götheby-Holm	31	10	131	2334	Fleckeby
Götheby-Holm	G	Eckernf.	Fleckeby		31	10	131		siehe Teil 1
Götjen	W	N.dithm.	Wesselburen K	Schülp	37	34	159	2241	Schülp
Göttin	G	Lauenb.	Gudow		35	22	144	2059	Güster
-	W	Lauenb.	Gudow	Göttin	35	22	144	2059	Güster
Götzberg	G	Segeb.	Ulzburg		44	55	134	2359	
-	W	Segeb.	Ulzburg	Götzberg	44	55	134	2359	
Gokels	G	Rendsb.	Lütjenwestedt		42	58	154	2211	
-	W	Rendsb.	Lütjenwestedt	Gokels	42	58	154	2211	

Name	Amt = A Gem. = G Wohnpl. = W	Administrative Zugehörigkeit			Statistische Kennziffer			Postleit- zahl	Postort bei Orten ohne Postanstalt
		Kreis	Amt Kirchspiellandgemeinde : K	Gemeinde	Krs.	Amt	Gem.		
Gold	W	Oldenb.	Landkirchen	Avendorf	38	58	112	2449	Albertsdorf
Goldbogen	W	Steinb.	Wilster-Land	Neuendorf b. Wilster	45	61	179	2211	Hackeboe
Goldebek	G	Husum			36	19	126	2251	
-	W	Husum	Joldelund	Goldebek	36	19	126	2251	
Goldebekfeld	W	Husum	Joldelund	Goldebek	36	19	126	2251	Goldebek
Goldelund	G	Husum	Joldelund		36	19	127	2251	
-	W	Husum	Joldelund	Goldelund	36	19	127	2251	
Goldelundfeld	W	Husum	Joldelund	Goldelund	36	19	127	2251	Goldelund.
Goldenbek	W	Segeb.	Pronstorf	Pronstorf	44	40	166	2361	
Goldenerhahn	W	Segeb.	Pronstorf	Pronstorf	44	40	166	2401	Langniendorf
Goldensee	W	Lauenb.	Ratzeburg-Land	Kittlitz	35	37	170	2419	Mustin
Goldhöft	W	Flensb.-L.	Gelting	Gelting	34	07	132	2341	Gelting bzw. Nieby
Goldhöftberg	W	Flensb.-L.	Gelting	Nieby	34	07	186	2341	Gelting
Goldkamp	W	Oldenb.	amtsfrei	Gremersdorf	38	13	121	2441	Gremersdorf
Goliathshof	W	Eiderst.	Kirchspiel Tönning	Kating	32	07	116	2253	Tönning
Gollendorf	W	Oldenb.	Petersdorf	Petersdorf (Fehmarn)	38	49	138	2449	Sulsdorf
Golsmaas	W	Flensb.-L.	Gelting	Pommerby	34	07	194	2341	Kronsgaard
Goltoft	G	Schlesw.	Moldenit		43	40	146	2381	Kleinbrodersby
-	W	Schlesw.	Moldenit	Goltoft	43	40	146	2381	Kleinbrodersby
Gooséfeld	W	Eckernf.	Windeby	Marienthal	31	43	147	2330	Eckernförde
- , Schule									
Exklave in Windeby	W	Eckernf.	Windeby	Marienthal	31	43	147	2330	Eckernförde
Goosholz	W	Schlesw.	Treia	Treia	43	73	208	2381	Treia
Gooschmiede	W	Eckernf.	Windeby	Windeby	31	43	165	2330	Eckernförde
Gosdorf	W	Oldenb.	Grube	Riepsdorf	38	22	139	2431	
Gosewatt	W	Flensb.-L.	Husby	Husbyholz	34	31	157	2395	Husby
Goskuhl	W	Oldenb.	Schönwalde	Kasseedorf	38	55	129	2421	Kasseedorf
Gothendorf	W	Eutin	amtsfrei	Süsel	33	28	119	2320	Eutin
Gothmund	W	kreisfrei		Lübeck, Stadt	13	00	000	2404	Lübeck-Siems
Goting	G	Südtond.	Westerlandföhr		48	49	128	2271	
-	W	Südtond.	Westerlandföhr	Goting	48	49	128	2271	
Gottesberg	W	Südtond.	Dagebüll	Kleiseerkoog	48	04	142	2260	Niebüll
Gottesgabe	W	Plön	Giekau	Giekau	41	13	134	2322	Lütjenburg
-	W	Südtond.	Dagebüll	Christian-Albrechts-Koog	48	04	120	2260	Niebüll
- , Siedlung	W	Plön	Giekau	Giekau	41	13	134	2322	Lütjenburg
- , Ziegelei	W	Plön	Giekau	Giekau	41	13	134	2322	Lütjenburg
Gottesgruft	W	Südtond.	Dagebüll	Kleiseerkoog	48	04	142	2261	Dagebüll
Gotteskoog	W	Südtond.	Neukirchen	Aventoft	48	37	114	2261	Aventoft
-	W	Südtond.	Emmelsbüll	Emmelsbüll	48	07	124	2261	Emmelsbüll
-	W	Südtond.	Süderlügum	Humptrup	48	46	135	2261	Humptrup
Gotteskoogdeich	W	Südtond.	Dagebüll	Christian-Albrechts-Koog	48	04	120	2260	Niebüll
Gotteskoogsdeich	W	Südtond.	Emmelsbüll	Emmelsbüll	48	07	124	2260	Niebüll
-	W	Südtond.		Niebüll, Stadt	48	40	159	2260	Niebüll
Gotteswohnung	W	Südtond.	Dagebüll	Christian-Albrechts-Koog	48	04	120	2260	Niebüll
Gottrupel	G	Flensb.-L.	Handewitt		34	22	135	2391	Handewitt
-	W	Flensb.-L.	Handewitt	Gottrupel	34	22	135	2391	Handewitt
Gottrupelfeld	W	Flensb.-L.	Handewitt	Gottrupel	34	22	135	2391	Handewitt bzw. Ellund
Gowens	W	Plön	Lütjenburg-Land	Dannau	41	28	125	2321	Dannau
Grabau	G	Lauenb.	Schwarzenbek-Land		35	46	145	2057	Schwarzenbek
-	W	Lauenb.	Schwarzenbek-Land	Grabau	35	46	145	2057	Schwarzenbek
-	G	Storm.	Bad Oldesloe-Land		46	04	129		siehe Teil 1
-	W	Storm.	Bad Oldesloe-Land	Grabau	46	04	129	2061	

**Grabau, Bahnhof – Grethshof**

Name	Amt = A Gem. = G Wohnpl. = W	Administrative Zugehörigkeit			Statistische Kennziffer			Postleit-zahl	Postort bei Orten ohne Postanstalt
		Kreis	Amt Kirchspielstandgemeinde : K	Gemeinde	Krs.	Amt	Gem.		
Grabau, Bahnhof	W	Storm.	Bad Oldesloe-Land	Grabau	46	04	129	2061	Grabau
Grabbelwatt	W	Schlesw.	Boren	Boren	43	10	121	2341	Boren
Grabensee	W	Plön	Selent/Schlesien	Fargau	41	64	131	2309	Wittenbergerpassau
–	W	Plön	Selent/Schlesien	Martensrade	41	64	162	2309	Wittenbergerpassau
Gräbenhorst	W	Segeb.	Kisdorf	Kisdorf	44	31	148	2359	Kisdorf
Gräberhei	W	Plön	Preetz-Land	Wahlstorf	41	46	203	2309	Wahlstorf
Gräberkate	W	Storm.	Bargtheide-Land	Bargfeld-Stegen	46	13	115	2061	Bargfeld
–	W	Storm.	Bargtheide-Land	Nienwohld	46	13	165	2061	Bargfeld
Gräfsholz	W	Flensb.-L.	Quern-Steinberg	Nübel	34	49	191	2391	Kalleby
Grafenstein	W	Rendsb.	Lütjenwestedt	Lütjenwestedt	42	58	182	2211	Lütjenwestedt
Grahlenstein	W	Flensb.-L.	Gelting	Gelting	34	07	132	2341	Gelting
Grambek	G	Lauenb.	Gudow		35	22	146	2411	
–	W	Lauenb.	Gudow	Grambek	35	22	146	2411	
–, Gut	W	Lauenb.	Gudow	Grambek	35	22	146	2411	Grambek
Grammdorf	W	Oldenb.	amtsfrei	Wangels	38	61	143	2440	Oldenburg
Grammersdorf	W	Eutin	amtsfrei	Ratekau	33	22	117	2401	Ovendorf
Grande	G	Storm.	Trittau		46	55	130		siehe Teil I
–	W	Storm.	Trittau	Grande	46	55	130	2071	
Granderheide	W	Storm.	Trittau	Grande	46	55	130	2077	Trittau
Gräps	W	Plön	Kirchbarkau	Honigsee	41	19	144	2309	Honigsee
Grasemoor	W	Pinneb.	Rantzu	Heede	39	46	134	2201	Heede
Grasholz	W	Eckernf.	Windeby	Gammelby	31	43	129	2331	Gammelby
Graskamp	W	Plön	Lütjenburg-Land	Blekendorf	41	28	117	2322	Lütjenburg
Grasrehm	W	Segeb.	Kisdorf	Kattendorf	44	31	147	2359	Kattendorf
Grastwiete	W	Storm.	Bargtheide-Land	Bargfeld-Stegen	46	13	115	2061	Bargfeld
Graswarder	W	Oldenb.		Heiligenhafen, Stadt	38	25	126	2447	Heiligenhafen
Grael	G	Rendsb.	Hohenwestedt-Land		42	43	155		siehe Teil I
–	W	Rendsb.	Hohenwestedt-Land	Grael	42	43	155	2351	
Grauer Esel	W	Pinneb.	Elmshorn-Land	Kölln-Reisiek	39	10	142	2200	Elmshorn
Grauhöft	W	Schlesw.		Kappeln, Stadt	43	31	158	2340	Kappeln
Gravelund	W	Flensb.-L.	Jörl	Janneby	34	34	158	2391	Janneby
Gravenstein	W	Flensb.-L.	Jörl	Eggebek	34	34	124	2384	Eggebek
Grebenhagen	W	Eutin	amtsfrei	Ahrensböök	33	01	111	2405	Ahrensböök
Grebenhagener Gründen	W	Eutin	amtsfrei	Ahrensböök	33	01	111	2401	Cashagen
Grebin	G	Plön	Plön-Land		41	40	135	2321	
–	W	Plön	Plön-Land	Grebin	41	40	135	2321	
Grebinerraum	W	Plön	Plön-Land	Grebin	41	40	135	2321	Grebin
Grebinerscheide	W	Plön	Plön-Land	Grebin	41	40	135	2321	Grebin
Grebinsrade	W	Plön	Selent/Schlesien	Martensrade	41	64	162	2309	Martensrade
Greensteich	W	Eckernf.	Mittelschwansen	Holzdorf	31	22	137	2331	Holzdorf
Grellenkamp	W	Eutin	amtsfrei	Malente	33	19	116	2427	Malente-Gremsmühlen
–	W	Plön	Lütjenburg-Land	Dannau	41	28	125	2321	Dannau
Grellsbüll	W	Südtönd.	Süderlügum	Humtrup	48	46	135	2261	Humtrup
Grellsbüllfeld	W	Südtönd.	Süderlügum	Humtrup	48	46	135	2261	Humtrup
Gremersdorf	G	Oldenb.	amtsfrei		38	13	121		siehe Teil I
–	W	Oldenb.	amtsfrei	Gremersdorf	38	13	121	2441	
Gremmerup	G	Flensb.-L.	Husby		34	31	136	2395	Husby
–	W	Flensb.-L.	Husby	Gremmerup	34	31	136	2395	Husby
Gremsmühlen// Malente	W				33	19	116		
Grenzakademie// Sankelmark,					34	46	184		
Grenzack	W	Storm.	Siek	Siek	46	49	184	2071	Siek
Gretenberge	W	Lauenb.	Nusse	Lankau	35	34	188	2411	
Grethshof	W	N.dithm.	Büsum K	Büsum	37	01	114	2242	Büsum



## Grevenhof – Gronenbergerweg

Name	Amt = A Gem. = G Wohnpl. = W	Administrative Zugehörigkeit			Statistische Kennziffer			Postleit-zahl	Postort bei Orten ohne Postanstalt
		Kreis	Amt Kirchspiellandgemeinde : K	Gemeinde	Krs.	Amt	Gem.		
Grevenhof	W	Rendsb.	Wacken	Holstenniendorf	42	88	169	2225	Schafstedt
Grevenhorst	W	Schlesw.	Erfde	Erfde	43	13	136	2371	Erfde
Grevenkop	G	Steinb.	Neuenbrook		45	49	136		siehe Teil 1
–	W	Steinb.	Neuenbrook	Grevenkop	45	49	136	2209	Steinburg
Grevenkoperriep	W	Steinb.	Neuenbrook	Grevenkop	45	49	136	2209	Krempe
Grevenkrug	G	Rendsb.	Bordesholm-Land		42	13	156	2301	
–	W	Rendsb.	Bordesholm-Land	Grevenkrug	42	13	156	2301	
Grevensberg	W	Eckernf.	Owschlag	Brekendorf	31	31	119	2334	Fleckeby
–	W	Plön	Probstei-West	Probsteierhagen	41	55	180	2301	Probsteierhagen
–	W	Rendsb.	Beringstedt	Todenbüttel	42	07	235	2371	Todenbüttel
–	W	Rendsb.	Hohenwestedt-Land	Remmels	42	43	210	2351	Remmels
Gribbohm	G	Rendsb.	Wacken		42	88	157	2211	
–	W	Rendsb.	Wacken	Gribbohm	42	88	157	2211	
Griebel	W	Oldenb.	Schönwalde	Kasseedorf	38	55	129	2420	Eutin
Griesenbötzel	W	Plön	Bokhorst	Rendswühren	41	04	186	2351	Husbergermoor
Griesgaard	W	Flensb.-L.	Rundhof-Esgrus	Wippendorf	34	52	241	2341	Brunsholm bzw. Rundhof
Grill	W	Steinb.	Borsfleth-Herzhorn	Blomesche Wildnis	45	02	119	2208	Glückstadt
Grillchausee	W	Steinb.	Borsfleth-Herzhorn	Engelbrechtsche Wildnis	45	02	133	2208	Glückstadt
Grimmelsberg	teilweise	W	Plön	Lütjenburg-Land	41	28	147	2321	Kletkamp
–	teilweise	W	Plön	Lütjenburg-Land	41	28	151	2321	Kletkamp
Grimsberg	W	Flensb.-L.	amtsfrei	Mehlby	34	37	180	2341	Rabel
Grimsfeld	W	Flensb.-L.	amtsfrei	Mehlby	34	37	180	2341	Rabel
Grimsnis	W	Flensb.-L.	amtsfrei	Mehlby	34	37	180	2341	Rabel
Grinau	G	Lauenb.	Siebenbäumen		35	52	147	2061	Kastorf
–	W	Lauenb.	Siebenbäumen	Grinau	35	52	147	2061	Kastorf
Grodan	W	S.dithm.	Brunsbüttel K	Mühlenstraßen	47	07	162	2212	Brunsbüttelkoog
Gröde, Hallig			Husum	Gröde					
Gröde	G	Husum	Pellworm		36	34	128	2251	Ockholm
Grödersby	G	Schlesw.	Rabenkirchen		43	49	147	2341	
–, Bahnhof	W	Schlesw.	Rabenkirchen	Grödersby	43	49	147	2341	Grödersby
Grödersbyholz	W	Schlesw.	Rabenkirchen	Grödersby	43	49	147	2341	Grödersby
Gröhnshof	W	Eiderst.	Tetenbüll	Katharinenheerd	32	25	115	2251	Katharinenheerd
Grömitz	G	Oldenb.	amtsfrei		38	16	122		siehe Teil 1
–	W	Oldenb.	amtsfrei	Grömitz	38	16	122	2433	
Grömitzerhagen	W	Oldenb.	amtsfrei	Grömitz	38	16	122	2434	Cismar
Grönauerbaum	W	kreisfrei		Lübeck, Stadt	13	00	000	2400	Lübeck
Grönland	W	Steinb.	Sommerland	Sommerland	45	55	201	2201	Siethwende
Grönwohld	W	Segeb.	Wensin	Nehms	44	61	160	2361	Wensin bzw. Schlamersdorf
–	G	Storm.	Lütjensee		46	31	131		siehe Teil 1
–	W	Storm.	Lütjensee	Grönwohld	46	31	131	2071	
–, Gut	W	Eckernf.	Schwedeneck	Schwedeneck	31	37	159	2301	Krusendorf
–, Siedlung	W	Eckernf.	Schwedeneck	Schwedeneck	31	37	159	2301	Krusendorf
Grönwohldhof	W	Storm.	Lütjensee	Grönwohld	46	31	131	2071	Grönwohld
Grönwohldshorst	W	Oldenb.	Cismar	Cismar	38	07	116	2431	
Gronau	W	Pinneb.	amtsfrei	Quickborn	39	43	152	2086	Ellerau
Gronenberg	W	Eutin	amtsfrei	Gleschendorf	33	13	115	2409	Pönitz
Gronenbergerhof	W	Eutin	amtsfrei	Gleschendorf	33	13	115	2409	Pönitz
Gronenbergermühle	W	Eutin	amtsfrei	Gleschendorf	33	13	115	2409	Pönitz
Gronenbergerweg	W	Eutin	amtsfrei	Gleschendorf	33	13	115	2409	Haffkrug

Großadelbylund – Großensee

Name	Amt = A Gem. = G Wohnpl. = W	Administrative Zugehörigkeit			Statistische Kennziffer			Postleit-zahl	Postort bei Orten ohne Postanstalt
		Kreis	Amt Kirchspielslandgemeinde : K	Gemeinde	Krs.	Amt	Gem.		
Großadelbylund	W	Flensb.-L.	Adelby	Sünderup	34	01	223	2390	Flensburg 1
Großahrenshöft	W	Husum	Bohmstedt	Ahrenshöft	36	01	111	2251	Ahrenshöft
Großarentsee	W	Steinb.	Wewelsfleth	Brokdorf	45	58	123	2211	Sankt Margarethen
Großbahnenfleth	W	Steinb.	Neuenbrook	Bahnenfleth	45	49	114	2211	Neuenkirchen
Großbarkau	G	Plön	Kirchbarkau		41	19	136	2309	
–	W	Plön	Kirchbarkau	Großbarkau	41	19	136	2309	
Groß Barnitz	G	Storm.	Reinfeld-Land		46	40	132	2061	
–	W	Storm.	Reinfeld-Land	Groß Barnitz	46	40	132	2061	
Groß Boden	G	Lauenb.	Siebenbüumen		35	52	148	2061	
–	W	Lauenb.	Siebenbüumen	Groß Boden	35	52	148	2061	
Großbombüll	W	Südtnd.	Emmelsbüll	Klanxbüll	48	07	141	2261	Klanxbüll
Großbrebel	W	Schlesw.	Süderbrarup	Brebel	43	64	124	2341	Brebel
Großbrekendorf	W	Eckernf.	Owschlag	Brekendorf	31	31	119	2372	Owschlag
Großbrensborg	W	Husum	Wester Ohrstedt	Wester Ohrstedt	36	46	173	2251	Ohrstedt
Großbrodersby	W	Schlesw.	Moldenit	Brodersby	43	40	126	2381	Kleinbrodersby
Großbrügkamp	W	Eckernf.	Dänischenhagen	Dänischenhagen	31	04	122	2301	Dänischenhagen
Groß Buchwald	G	Plön	Brügge		41	07	137		siehe Teil 1
–	W	Plön	Brügge	Groß Buchwald	41	07	137	2351	
Großbüttel	W	S.dithm.	kirchspielsfrei	Süderwörden	47	52	185	2241	Wörden
Großdannewerk	W	Schlesw.	Haddeby	Dannewerk	43	22	130	2381	Dannewerk
Großdannewerkfeld	W	Schlesw.	Haddeby	Dannewerk	43	22	130	2381	Klein Rheide
Groß Disnack	G	Lauenb.	Ratzeburg-Land		35	37	149	2419	Buchholz
–	W	Lauenb.	Ratzeburg-Land	Groß Disnack	35	37	149	2419	Buchholz
Großdün	W	Südtnd.	Amrum	Nebel	48	01	156	2278	Wittdün
Großdunsum	W	Südtnd.	Westerlandfähr	Dunsum	48	49	122	2271	Oldsum-Klintum
Großegaarde	W	Husum	Langenhorn	Ockholm	36	22	151	2251	Ockholm
Große grüne Gilde	W	kreisfrei		Kiel, Stadt	12	00	000	2300	Kiel
Große Heide	W	Plön	Plön-Land	Bösdorf	41	40	120	2320	Plön
Große Kirchreihe	teilweise W	Steinb.	Kollmar	Groß Kollmar	45	37	137	2201	Klein Kollmar
–	teilweise W	Steinb.	Kollmar	Klein Kollmar	45	37	154	2201	Klein Kollmar
Großellerbüll	W	Husum	Hattstedt	Hattstedtermarsch	36	13	131	2251	Wobbenbüll
Großenaspe	A	Segeb.			44	22	000		
–	G	Segeb.	Großenaspe		44	22	135		siehe Teil 1
–	W	Segeb.	Großenaspe	Großenaspe	44	22	135	2351	
Großenasperfeld	W	Segeb.	Großenaspe	Großenaspe	44	22	135	2351	Großenaspe
Großenbornholt	W	Rendsb.	Hanerau-Hademarschen	Bornholt	42	37	131	2211	
Großenbrode	G	Oldenb.	amtsfrei		38	19	123		siehe Teil 1
–	W	Oldenb.	amtsfrei	Großenbrode	38	19	123	2443	
Großenbrode-Kai	W	Oldenb.	amtsfrei	Großenbrode	38	19	123	2443	Großenbrode
Großenbrode, Seefliegerhorst (Pomesinwerke)	W	Oldenb.	amtsfrei	Großenbrode	38	19	123	2443	Großenbrode
Großenbroderfähre	W	Oldenb.	amtsfrei	Großenbrode	38	19	123	2443	Großenbrode
Großenbroderfelde	W	Oldenb.	amtsfrei	Großenbrode	38	19	123	2443	Großenbrode
Großenbrookshufe	W	Oldenb.	Lensahn-Land	Harmsdorf	38	37	125	2431	Kreuzkate
Großenholz	W	Eutin	amtsfrei	Malente	33	19	116	2421	Nüchel
Großenkamp	W	Pinneb.	Rantzau	Groß Offenseth	39	46	129	2201	Groß Offenseth
Großenmoor	W	Plön	Bokhorst	Rendswühren	41	04	186	2351	Rendswühren
Großenmoor	W	Rendsb.	Bordesholm-Land	Schmalstede	42	13	218	2301	Schmalstede
Großenrade	G	S.dithm.	Süderhastedt K		47	49	140	2221	
–	W	S.dithm.	Süderhastedt K	Großenrade	47	49	140	2221	
Großenraderfeld	W	S.dithm.	Süderhastedt K	Großenrade	47	49	140	2221	Großenrade
Großenradermoor	W	S.dithm.	Süderhastedt K	Großenrade	47	49	140	2221	Großenrade
Großenraal	W	Segeb.	Bad Bramstedt-Land	Bimöhlen	44	01	118	2351	Bimöhlen
Großensee	G	Storm.	Lütjensee		46	31	133		siehe Teil 1
–	W	Storm.	Lütjensee	Großensee	46	31	133	2071	

Großensee, Wasserwerk – Großmorsum

Name	Amt = A Gem. = G Wohnpl. = W	Administrative Zugehörigkeit			Statistische Kennziffer			Postleit-zahl	Postort bei Orten ohne Postanstalt
		Kreis	Amt Kirchspielslandgemeinde : K	Gemeinde	Krs.	Amt	Gem.		
Großensee, Wasserwerk	W	Storm.	Lütjensee	Großensee	46	31	133	2071	Großensee
Großensichten	W	Rendsb.	Hohn	Hohn	42	46	168	2371	Hohn
Großenziehe	A	Flensb.-L.			34	13	000		
–	G	Flensb.-L.	Großenziehe		34	13	137	2391	
–	W	Flensb.-L.	Großenziehe	Großenziehe	34	13	137	2391	
Großenziehefeld	W	Flensb.-L.	Großenziehe	Großenziehe	34	13	137	2391	Großenziehe
Großerhof	W	Eiderst.	Kirchspiel Garding/Osterhever	Augustenkoog	32	05	111	2251	Osterhever
Großerkoog	W	Husum	Pellworm	Pellworm	36	34	156	2251	Pellworm
Großer Norderkoog	W	Husum	Pellworm	Pellworm	36	34	156	2251	Pellworm
Große Schleuse	W	Plön	Probstei-West	Wendtorf	41	55	208	2301	Stein
Großesholz	W	Eckernf.	Osdorf	Osdorf	31	28	153	2301	Osdorf
–	W	Rendsb.	Schenefeld	Warringholz	42	82	241	2211	Warringholz
Großesmoor	W	Rendsb.	Borgdorf	Dätgen	42	16	140	2351	Dätgen
Große Wulfshorst	W	Plön	Ascheberg	Ascheberg (Holstein)	41	01	111	2323	Ascheberg
Großfeddersbüll	W	Südtond.	Neukirchen	Neukirchen	48	37	157	2261	Neukirchen
Großflintbek	W	Plön	amtsfrei	Flintbek	41	10	133	2302	Flintbek
Großgehege	W	Eckernf.	Windeby	Groß Wittensee	31	43	132	2333	Groß Wittensee
Großgrödersby	W	Schlesw.	Rabenkirchen	Grödersby	43	49	147	2341	Grödersby
Groß Grönau	G	Lauenb.	Ratzeburg-Land		35	37	150		siehe Teil I
–	W	Lauenb.	Ratzeburg-Land	Groß Grönau	35	37	150	2401	
Großhallig	W	Südtond.	Neukirchen	Neukirchen	48	37	157	2261	Neukirchen
Großhansdorf	G	Storm.	amtsfrei		46	25	134	2070	
–	W	Storm.	amtsfrei	Großhansdorf	46	25	134	2070	
Großharrie	G	Plön	Bokhorst		41	04	138		siehe Teil I
–	W	Plön	Bokhorst	Großharrie	41	04	138	2351	
–, Ziegelei	W	Plön	Bokhorst	Großharrie	41	04	138	2351	Großharrie
Großharriefeld	W	Plön	Bokhorst	Großharrie	41	04	138	2351	Bokhorst
Großhavighorst	W	Plön	Kirchbarkau	Honigsee	41	19	144	2309	Klein Barkau
Großhemdingen	W	Pinneb.	Rantzen	Hemdingen	39	46	137	2081	Hemdingen
Großholz	W	Eckernf.	Mittelschwansen	Holzendorf	31	22	137	2331	Holzendorf
–	W	Plön	Panker	Waterneverstorf	41	37	206	2321	Behrendorf
Großjörll	W	Flensb.-L.	Jörll	Jörll	34	34	161	2391	
Großjörllfeld	W	Flensb.-L.	Jörll	Jörll	34	34	161	2391	Großjörll bzw. Stieglund
Großkamp	W	Eckernf.	Mittelschwansen	Waabs	31	22	164	2331	Großwaabs
Großkampen	W	Steinb.	Wewelsfleth	Beidenfleth	45	58	115	2211	Beidenfleth
Großkönigsförde	W	Eckernf.	Gettorf	Lindau	31	13	145	2301	
Großkönigsförderwohld	W	Eckernf.	Gettorf	Lindau	31	15	145	2301	Großkönigsförde
Groß Kollmar	G	Steinb.	Kollmar		45	37	137		siehe Teil I
Großkoppel	W	Flensb.-L.	Rundhof-Esgrus	Stangheck	34	52	212	2341	Stangheck
–	W	Plön	Plön-Land	Rantzen	41	40	181	2321	Grebin
–, Kornhof	W	Plön	Lütjenburg-Land	Blekendorf	41	28	117	2321	Kletkamp
–, Schmiedshof	W	Plön	Lütjenburg-Land	Blekendorf	41	28	117	2321	Kaköhl
Großkoxbüll	W	Flensb.-L.	Jörll	Süderhackstedt	34	34	221	2381	Süderhackstedt
Großkrempdorf	W	Steinb.	Borsfleth-Herzhorn	Krempdorf	45	02	157	2209	Krempdorf
Groß Kummerfeld	G	Segeb.	Boostedt		44	13	136		siehe Teil I
–	W	Segeb.	Boostedt	Groß Kummerfeld	44	13	136	2351	
Großlangenkamp	W	Plön	Ascheberg	Kalübbe	41	01	145	2321	Kalübbe
Großmedehop	W	Eiderst.	Tating	Tating	32	22	125	2251	Tating
Großmeierhaus	W	Steinb.	Kellinghusen-Land	Wulfsmoor	45	31	213	2211	Wulfsmoor
Großmeinsdorf	W	Eutin	amtsfrei	Süsel	33	28	119	2420	Eutin
Großmoorhof	W	Rendsb.	Hohn	Friedrichsgraben	42	46	151	2371	Christiansholm
Großmorsum	W	Südtond.	Keitum	Morsum	48	16	155	2281	Morsum

Groß Niendorf – Groß Wittensee

Name	Amt = A Gem. = G Wohnpl. = W	Administrative Zugehörigkeit			Statistische Kennziffer			Postleit-zahl	Postort bei Orten ohne Postanstalt
		Kreis	Amt Kirchspielslandgemeinde : K	Gemeinde	Krs.	Amt	Gem.		
Groß Niendorf	G	Segeb.	Leezen		44	34	137	2361	
–	W	Segeb.	Leezen	Groß Niendorf	44	34	137	2361	
Groß Nordende	G	Pinneb.	Morrege		39	34	128	2082	
–	W	Pinneb.	Moorrege	Groß Nordende	39	34	128	2082	
Großnordsee	W	Rendsb.	Bovenau	Krummwisch	42	19	178	2301	Achterwehr
Großösau	W	Steinb.	Lockstedter Lager	Schlotfeld	45	46	198	2211	Schlotfeld
Groß Offenseth	G	Pinneb.	Rantzau		39	46	129	2201	
–	W	Pinneb.	Rantzau	Groß Offenseth	39	46	129	2201	
Großolversum	W	Eiderst.	Kirchspiel Tönning	Tönning, Kirchspiel	32	07	129	2253	Tönning
Groß Pampau	G	Lauenb.	Schwarzenbek-Land		35	46	243	2057	Schwarzenbek
–	W	Lauenb.	Schwarzenbek-Land	Groß Pampau	35	46	243	2057	Schwarzenbek
Großparin	W	Eutin		Bad Schwartau, Stadt	33	04	112	2407	Bad Schwartau
Großquern	W	Flensb.-L.	Quern-Steinberg	Quern	34	49	195	2391	Quern
Groß Rheide	G	Schlesw.	Kropp		43	34	148		siehe Teil 1
–	W	Schlesw.	Kropp	Groß Rheide	43	34	148	2381	
Großrheider Ausbau	W	Schlesw.	Kropp	Groß Rheide	43	34	148	2382	Kropp
Großrheiderfeld	W	Schlesw.	Kropp	Groß Rheide	43	34	148	2382	Kropp
Groß Rönnau	G	Segeb.	Bad Segeberg-Land		44	07	138	2361	
–	W	Segeb.	Bad Segeberg-Land	Groß Rönnau	44	07	138	2361	
Großrolübbe	W	Plön	Lütjenburg-Land	Kletkamp	41	28	151	2321	Kletkamp
Großrude	W	Schlesw.	Satrup	Rüde	43	52	184	2394	Satrup
Groß Sarau	G	Lauenb.	Ratzeburg-Land		35	37	151		siehe Teil 1
–	W	Lauenb.	Ratzeburg-Land	Groß Sarau	35	37	151	2401	Groß Grönau
Groß Schenkenberg	G	Lauenb.	Siebenbüumen		35	52	152		siehe Teil 1
–	W	Lauenb.	Siebenbüumen	Groß Schenkenberg	35	52	152	2061	
Großschlamin	W	Oldenb.	amtsfrei	Schashagen	38	52	140	2431	
Großschretstaken	W	Lauenb.	Breitenfelde	Schretstaken	35	10	219	2051	
Großsolt	A	Flensb.-L.			34	16	000		
–	G	Flensb.-L.	Großsolt		34	16	138	2391	
–	W	Flensb.-L.	Großsolt	Großsolt	34	16	138	2391	
Großsoltbrück	G	Flensb.-L.	Großsolt		34	16	139	2391	Mühlenbrück
–	W	Flensb.-L.	Großsolt	Großsoltbrück	34	16	139	2391	Mühlenbrück
Großsoltholz	G	Flensb.-L.	Großsolt		34	16	140	2391	
–	W	Flensb.-L.	Großsolt	Großsoltholz	34	16	140	2391	
Großsoltwesterholz	W	Flensb.-L.	Großsolt	Großsolt	34	16	138	2391	Großsolt
Großsonnendeich	W	Pinneb.	Elmshorn-Land	Kurzenmoor	39	10	144	2201	Seestermühe
Großsteinrade	W	Eutin	amtsfrei	Stockelsdorf	33	25	118	2401	
Großsteinrader Heckkatzen	W	Eutin	amtsfrei	Stockelsdorf	33	25	118	2401	Großsteinrade
Großstover	W	Rendsb.	amtsfrei	Einfeld	42	28	143	2350	Neumünster-Gartenstadt
Großstruxbüll	W	Südtönd.	Süderlügum	Eilhöft	48	46	123	2264	Süderlügum
Großtarup	W	Flensb.-L.	Adelby	Tarup	34	01	225	2391	Tarup
Großtimmendorf	W	Eutin	amtsfrei	Timmendorfer Strand	33	31	120	2408	Timmendorfer Strand
Großviert	W	Lauenb.	Aumühle	Aumühle	35	01	113	2055	Aumühle
Großvogelsang	W	Flensb.-L.	Toestorf	Vogelsang	34	64	232	2341	Vogelsang
Groß Vollstedt	G	Rendsb.	Borgdorf		42	16	158		siehe Teil 1
–	W	Rendsb.	Borgdorf	Groß Vollstedt	42	16	158	2371	
Großwaabs	W	Eckernf.	Mittelschwansen	Waabs	31	22	164	2331	
Großweeden	W	Lauenb.	Berkenthin	Rondeshagen	35	07	210	2061	Sierksrade
Groß Wesenberg	G	Storm.	Reinfeld-Land		46	40	135		siehe Teil 1
–	W	Storm.	Reinfeld-Land	Groß Wesenberg	46	40	135	2061	
Großwessek	W	Oldenb.		Oldenburg (Holstein), Stadt	38	46	137	2440	Oldenburg
Großwinsen	W	Segeb.	Kisdorf	Winsen	44	31	199	2359	Winsen
Großwisch	W	Steinb.	Neuenbrook	Bahrenfleth	45	49	114	2211	Kleinwisch
Großwisch	W	Steinb.	Wewelsfleth	Wewelsfleth	45	58	206	2211	Wewelsfleth
Groß Wittensee	G	Eckernf.	Windeby		31	43	132	2333	

Name	Amt = A Gem. = G Wohnpl. = W	Administrative Zugehörigkeit			Statistische Kennziffer			Postleit-zahl	Postort bei Orten ohne Postanstalt
		Kreis	Amt Kirchspielslandgemeinde : K	Gemeinde	Krs.	Amt	Gem.		
Groß Wittensee	W	Eckernf.	Windeby	Groß Wittensee	31	43	132	2333	
Großzecher	W	Lauenb.	Sterley	Seedorf	35	55	223	2411	
Grotknöll	W	Rendsb.	Beringstedt	Beringstedt	42	07	122	2371	Todenbüttel
Grothshof	W	N.dithm.	Büsum K	Büsumer Deichhausen	37	01	115	2242	Büsum
Grothusenkoog	G	Eiderst.	Kirchspiel Garding/Osterhever		32	05	114		siehe Teil I
—	W	Eiderst.	Kirchspiel Garding/Osterhever	Grothusenkoog	32	05	114	2251	Borsthusen
Grotkamp	W	Schlesw.	Erfde	Tielen	43	13	205	2371	Tielen
Grotkuhlentorfmoor	W	Rendsb.	Wasbek	Arpsdorf	42	91	116	2351	Brokstedt
Grove	G	Lauenb.	Schwarzenbek-Land		35	46	153	2057	Schwarzenbek
—	W	Lauenb.	Schwarzenbek-Land	Grove	35	46	153	2057	Schwarzenbek
Groven teilweise	W	N.dithm.	Büsum K	Büsum	37	01	114	2242	Büsum
—	G	N.dithm.	Lunden K		37	16	123		siehe Teil I
—	W	N.dithm.	Lunden K	Groven	37	16	123	2241	
— teilweise	W	N.dithm.	Büsum K	Westerdeichstrich	37	01	180	2242	Büsum
Grube	A	Oldenb.			38	22	000		
—	G	Oldenb.	Grube		38	22	124		siehe Teil I
—	W	Oldenb.	Grube	Grube	38	22	124	2431	
Grubeleck	W	Segeb.	Wittenborn	Hartenholm	44	64	141	2359	Hartenholm
Grubenbek	W	Rendsb.	Molfsee	Schierensee	42	64	217	2301	Schierensee
Grubentor	W	Eckernf.	Rieseby	Loose	31	34	146	2331	Loose
Gruberdieken	W	Oldenb.	Grube	Grube	38	22	124	2431	Grube
Gruberfähre	W	Oldenb.	Grube	Grube	38	22	124	2431	Grube
Gruberfelde	W	Oldenb.	Grube	Grube	38	22	124	2431	Grube
Grüberhagen teilweise	W	Oldenb.	Cismar	Cismar	38	07	116	2431	Grönwohldshorst
— teilweise	W	Oldenb.	Grube	Dahme	38	22	118	2431	Grönwohldshorst
— teilweise	W	Oldenb.	Grube	Grube	38	22	124	2431	Grönwohldshorst
Grüft	W	Schlesw.	Treia	Treia	43	73	208	2381	Treia
Grüftheck	W	Flensb.-L.	Gelting	Stenderup b. Gelting	34	07	215	2341	Stenderup
Grüftlingsfeld	W	Flensb.-L.	Gelting	Stenderup b. Gelting	34	07	215	2341	Stenderup
Grünbek, siehe: Am Grevenbach	W				38	37	128		
Grünberg	W	Flensb.-L.	Wanderup	Wanderup	34	67	234	2391	Wanderup
—	W	Flensb.-L.	Grundhof	Westerholz	34	19	239	2391	Langballig
—	W	Plön	Panker	Hohenfelde	41	37	143	2301	Hohenfelde
Grünengrase	W	Storm.	Bargtheide-Land	Tremsbüttel	46	13	196	2071	Tremsbüttel
Grünental	W	Rendsb.	Hanerau-Hademarschen	Beldorf	42	37	120	2211	
Grünerdeich	W	Husum	Pellworm	Pellworm	36	34	156	2251	Pellworm
Grüner Hirsch	W	Oldenb.	amtsfrei	Lensahn	38	34	132	2432	Lensahn
Grüner Jäger	W	Lauenb.		Geesthacht, Stadt	35	19	142	2057	Geesthacht
—	W	Plön	Wankendorf	Wankendorf	41	67	204	2355	Wankendorf
—, Lager	W	Lauenb.		Geesthacht, Stadt	35	19	142	2057	Geesthacht
Grünerweg	W	Husum	Nordstrand	Nordstrand	36	28	149	2251	Nordstrand
Grünes Herz	W	kreisfrei		Kiel, Stadt	12	00	000	2300	Kiel I
Grünestraße	W	Flensb.-L.	Rundhof-Esgrus	Wippendorf	34	52	241	2341	Rundhof
Grünhaus	W	Eiderst.	Kirchspiel Tönning	Tönning, Kirchspiel	32	07	129	2253	Tönning
—	W	Plön	Lütjenburg-Land	Kirchnüchel	41	28	147	2421	Kirchnüchel
Grünhörn	W	Eiderst.	Kirchspiel Garding/Osterhever	Poppenbüll	32	05	123	2251	Poppenbüll
Grünhof, Geesthacht —	W	Lauenb.		Geesthacht, Stadt	35	19	142	2057	
—	W	Plön	Brügge	Bönnhusen	41	07	118	2302	Flintbek

Grünholz - Güster

Name	Amt = A Gem. = G Wohnpl. = W	Administrative Zugehörigkeit			Statistische Kennziffer			Post-leit-zahl	Postort bei Orten ohne Postanstalt
		Kreis	Amt Kirchspielslandgemeinde : K	Gemeinde	Krs.	Amt	Gem.		
Grünholz	W	Eckernf.	Mittelschwansen	Thumby	31	22	163	2335	Vogelsang-Grünholz
-	G	Flensb.-L.	Sterup		34	61	141	2396	Sterup
- teilweise	W	Flensb.-L.	Rundhof-Esgrus	Esgrusschauby	34	52	127	2341	Brunsholm
- teilweise	W	Flensb.-L.	Sterup	Grünholz	34	61	141	2396	Sterup
Grünholz-Husum	W	Flensb.-L.	Sterup	Grünholz	34	61	141	2396	Sterup
Grünholz// Vogelsang -	W				31	22	124		
Grünhorst	W	Eckernf.	Sehestedt	Holtsee	31	40	135	2331	Holtsee
Grünjäger	W	Eckernf.	Windeby	Altenhof	31	43	113	2330	Eckernförde
Grünkoppel	W	Flensb.-L.	Gelting	Gelting	34	07	132	2341	Gelting
Grünlund	W	Eckernf.	Mittelschwansen	Holzdorf	31	22	137	2331	Holzdorf
Grünplan	W	Segeb.	Bad Bramstedt-Land	Wiemersdorf	44	01	198	2351	Bimöhlen
Grüntal	W	Eckernf.	Karby	Dörphof	31	19	125	2341	Karby
-	W	Eckernf.	Rieseby	Loose	31	34	146	2331	Loose
-	W	Husum	Mildstedt	Oldersbek	36	25	152	2251	Oldersbek
-	W	Husum	Mildstedt	Südermarsch	36	25	170	2251	Simonsberg
-	W	Plön	Bokhorst	Großbarrie	41	04	138	2351	Bokhorst
-	W	Rendsb.	Timmaspe	Schülpe b. Nortorf	42	85	221	2353	Nortorf
Grünwarft	W	Husum	Langenhorn	Ockholm	36	22	151	2251	Ockholm
Gruhl	W	Eckernf.	Sehestedt	Sehestedt	31	40	160	2371	Sehestedt
Grumby	G	Schlesw.	Tolk		43	70	149	2381	
-	W	Schlesw.	Tolk	Grumby	43	70	149	2381	
Grumbyhof	W	Schlesw.	Tolk	Grumby	43	70	149	2381	Grumby
Grummark	W	Flensb.-L.	amtsfrei	Mehlby	34	37	180	2341	Robel
Grumsholm	W	Schlesw.	Treia	Treia	43	73	208	2381	Treia
Grund	W	Plön	Plön-Land	Grebin	41	40	135	2321	Grebin
Grundhof	A	Flensb.-L.			34	19	000		
-	G	Flensb.-L.	Grundhof		34	19	142	2391	
-	W	Flensb.-L.	Grundhof	Grundhof	34	19	142	2391	
-	W	N.dithm.	Weddingstedt K	Ostrahe	37	31	150	2240	Heide
Grundhoffeld	W	Flensb.-L.	Grundhof	Grundhof	34	19	142	2391	Grundhof
Grundlos	W	Schlesw.	Haddeby	Busdorf	43	22	128	2381	Busdorf
Grunewald	W	Schlesw.	Tolk	Tolk	43	70	206	2381	Tolk
Guckelsby	W	Eckernf.	Mittelschwansen	Thumby	31	22	163	2331	Sieseby
Gudendorf	G	S.dithm.	Meldorf-Geest K		47	34	141	2221	
-	W	S.dithm.	Meldorf-Geest K	Gudendorf	47	34	141	2221	
Gudendorferfeld	W	S.dithm.	Meldorf-Geest K	Gudendorf	47	34	141	2221	Gudendorf
Gudow	A	Lauenb.			35	22	000		
-	G	Lauenb.	Gudow		35	22	154	2411	
-	W	Lauenb.	Gudow	Gudow	35	22	154	2411	
Gudowermühle	W	Lauenb.	Gudow	Besenthal	35	22	120	2411	Gudow
Güby	G	Eckernf.	Fleckeby		31	10	133		siehe Teil I
-	W	Eckernf.	Fleckeby	Güby	31	10	133	2381	
Güderott	W	Schlesw.	Boren	Boren	43	10	121	2341	Boren
Güderottfeld	W	Schlesw.	Boren	Boren	43	10	121	2341	Boren
Güholz	W	Flensb.-L.	Gelting	Stenderup b. Gelting	34	07	215	2341	Stenderup
Güldenholm	W	Schlesw.	Nübel	Brekling	43	46	125	2381	Brekling
-	W	Schlesw.	Fahrenstedt	Süderfahrenstedt	43	16	200	2381	Süderfahrenstedt
Güldenstein	W	Oldenb.	Lensahn-Land	Harmsdorf	38	37	125	2432	Lensahn
Gülzow	G	Lauenb.	Schwarzenbek-Land		35	46	155		siehe Teil I
-	W	Lauenb.	Schwarzenbek-Land	Gülzow	35	46	155	2059	
Gülzowermühle	W	Lauenb.	Schwarzenbek-Land	Gülzow	35	46	155	2059	Gülzow
Günnefelde	W	Plön	Lütjenburg-Land	Blekendorf	41	28	117	2321	Kaköhl
Güsdorf	W	Plön	Plön-Land	Wittmoldt	41	40	209	2320	Plön
Güster	G	Lauenb.	Büchen		35	13	156	2059	
-	W	Lauenb.	Büchen	Güster	35	13	156	2059	

Name	Amt = A Gem. = G Wohnpl. = W	Administrative Zugehörigkeit			Statistische Kennziffer			Postleitzahl	Postort bei Orten ohne Postanstalt
		Kreis	Amt Kirchspielslandgemeinde : K	Gemeinde	Krs.	Amt	Gem.		
Gulde	G	Flensb.-L.	Toestorf		34	64	143		siehe Teil 1
-	W	Flensb.-L.	Toestorf	Gulde	34	64	143	2341	Gulde
Guldeholz	W	Flensb.-L.	Toestorf	Gulde	34	64	143	2341	Gulde
Gulum	W	Südtrod.	Süderlügum	Ellhöft	48	46	123	2264	Süderlügum
Gundelsby	G	Flensb.-L.	Buckhagen-Oehe		34	04	144		siehe Teil 1
-	W	Flensb.-L.	Buckhagen-Oehe	Gundelsby	34	04	144	2341	
Gunneby	W	Schlesw.	Ulsnis	Kius	43	76	161	2381	Kius
Gunsbüttel	W	Eiderst.	Oldenswort	Oldenswort	32	13	120	2251	Oldenswort
Gurde	W	Husum	Pellworm	Pellworm	36	34	156	2251	Pellworm
Guttau	W	Oldenb.	Cismar	Cismar	38	07	116	2431	Grönwohldshorst
Haale	G	Rendsb.	Lütjenwestedt		42	58	159		siehe Teil 1
-	W	Rendsb.	Lütjenwestedt	Haale	42	58	159	2371	
Haalerau, Schleuse	W	Rendsb.	Lütjenwestedt	Lütjenwestedt	42	58	182	2211	Lütjenwestedt
Haarberg	W	Eutin	amtsfrei	Ahrensböök	33	01	111	2405	Ahrensböök
Haarholm	W	Schlesw.	Nübel	Berend	43	46	114	2381	Neuberend
Haarmark	W	Flensb.-L.	Buckhagen-Oehe	Rabel	34	04	196	2341	Rabel
Haasberg	W	Südtrod.	Süderlügum	Humptrup	48	46	135	2264	Süderlügum
Habel, Hallig	unbewohnt	Husum		Gröde					
Habergaarwang	W	Flensb.-L.	Toestorf	Wittkiel	34	64	242	2341	Oersberg
Haberkoppel	W	Eckernf.	Windeby	Groß Wittensee	31	43	132	2333	Groß Wittensee
-	W	Eckernf.	Karby	Winnemark	31	19	166	2341	Winnemark
Haberland	W	Schlesw.	Kropp	Tetenhusen	43	34	203	2371	Tetenhusen
Habernis	G	Flensb.-L.	Quern-Steinberg		34	49	145	2391	Norgaardholz
-	W	Flensb.-L.	Quern-Steinberg	Habernis	34	49	145	2391	Norgaardholz
Habertwedt	W	Schlesw.	Rabenkirchen	Grödersby	43	49	147	2341	Grödersby
Habichtshorst	W	Pinneb.	Rantzau	Hemdingen	39	46	137	2081	Hemdingen
Haby	G	Eckernf.	Sehestedt		31	40	134		siehe Teil 1
-	W	Eckernf.	Sehestedt	Haby	31	40	134	2333	Groß Wittensee
Hackeboe	teilweise	Steinb.	Wilster-Land	Neuendorf b. Wilster	45	61	179	2211	
-	teilweise	Steinb.	Wilster-Land	Nortorf	45	61	180	2211	
-	teilweise	Steinb.	Wilster-Land	Sachsenbande	45	61	195	2211	
Hackelshörn	W	Steinb.	Horst	Horst (Holstein)	45	25	147	2203	Horst
Haddeby	A	Schlesw.			43	22	000		
-	W	Schlesw.	Haddeby	Busdorf	43	22	128	2381	Busdorf
Hademarschen	W	Rendsb.	Hanerau-Hademarschen	Hanerau-Hademarschen	42	37	162	2215	Hanerau-Hademarschen
Hadenfeld	G	Steinb.	Hohenaspe		45	22	138	2211	
-	W	Steinb.	Hohenaspe	Hadenfeld	45	22	138	2211	
Hägen	G	N.dithm.	Kirchspiel Hennstedt K		37	13	124	2241	
-	W	N.dithm.	Kirchspiel Hennstedt K	Hägen	37	13	124	2241	
Hähnersaal	W	Plön	Lütjenburg-Land	Kletkamp	41	28	151	2321	Kletkamp
Hängebergshorst	W	Eutin	amtsfrei	Malente	33	19	116	2421	Krummsee
Häven	W	Eutin	amtsfrei	Ratekau	33	22	117	2401	Warnsdorf
Hafeld	W	Eckernf.	Hütten	Hütten	31	16	138	2331	Ascheffel
Haferacker	W	Eiderst.	Tating	Tating	32	22	125	2251	Tating
Haferhagen	W	Segeb.	amtsfrei	Seedorf	44	46	174	2361	Schlamersdorf
Haferklinten	W	Plön	Selent/Schlesen	Martensrade	41	64	162	2309	Martensrade
Haferland	W	Schlesw.	Schuby	Schuby	43	58	192	2381	Schuby
Haferrögen	W	Eckernf.	Osdorf	Osdorf	31	28	153	2301	Felm bzw. Osdorf
Haferstoppel	W	Plön	Panker	Panker	41	37	172	2301	Hohenfelde
Haferwisch	W	N.dithm.	Wesselburen K	Haferwisch-Poppenwurth	37	34	125	2241	Haferwisch-Poppenwurth
Haferwisch-Poppenwurth	G	N.dithm.	Wesselburen K		37	34	125	2241	
Haffdeich	W	Südtrod.	Dagebüll	Dagebüll	48	04	121	2261	Dagebüll
Hafferholz	W	Flensb.-L.	Buckhagen-Oehe	Gundelsby	34	04	144	2341	Gundelsby

**Haffkamp – Hamdorf**

Name	Amt = A Gem. = G Wohnpl. = W	Administrative Zugehörigkeit			Statistische Kennziffer			Postleit-zahl	Postort bei Orten ohne Postanstalt
		Kreis	Amt Kirchspielslandgemeinde : K	Gemeinde	Krs.	Amt	Gem.		
Haffkamp	W	Plön	amtsfrei	Heikendorf	41	16	139	2304	Laboe
–	W	Plön	Panker	Panker	41	37	172	2301	Hohenfelde
Haffkrug	W	Eutin	amtsfrei	Haffkrug-Scharbeutz	33	16	121	2409	
Haffkrugerweg	W	Eutin	amtsfrei	Gleschendorf	33	13	115	2409	Haffkrug
Haffkrug-Scharbeutz	G	Eutin	amtsfrei		33	16	121	siehe Teil 1	
Haffskoppel	W	Flensb.-L.	Geltling	Kronsgaard	34	07	170	2341	Kronsgaard
Hafkamp	W	Eutin	amtsfrei	Malente	33	19	116	2427	Malente-Gremsmühlen
Hagab	W	Schlesw.	Ulsnis	Ulsnis	43	76	210	2381	Ulsnis
Hagedorn	W	Rendsb.	Hohenwestedt-Land	Nienborstel	42	43	190	2371	Nienborstel
Hagedornzaun	W	Eiderst.	Witzwort	Witzwort	32	31	134	2251	Platenhörn
Hagen	W	Plön	Probstei-West	Probsteierhagen	41	55	180	2301	Probsteierhagen
–	G	Segeb.	Bad Bramstedt-Land		44	01	139	siehe Teil 1	
–	W	Segeb.	Bad Bramstedt-Land	Hagen	44	01	139	2351	
–, Waldgut	W	Storm.		Ahrensburg, Stadt	46	01	111	2070	Ahrensburg
Hagenerholz	W	Segeb.	amtsfrei	Glasau	44	19	132	2421	Sarau
Hagener Ziegelei	W	Plön	Probstei-West	Probsteierhagen	41	55	180	2301	Probsteierhagen
–	W	Segeb.	Bad Bramstedt-Land	Hagen	44	01	139	2357	Bad Bramstedt
Hahnenberg	W	Plön	Lütjenburg-Land	Dannau	41	28	125	2321	Dannau
Hahneneck	W	Segeb.	Wittenborn	Hartenholm	44	64	141	2359	Hartenholm
Hahnenkamp	W	Husum	Hattstedt	Wobbenüll	36	13	177	2251	Hattstedt
–	W	Rendsb.	Hohenwestedt-Land	Heinkenborstel	42	43	164	2351	Heinkenborstel
–	W	Rendsb.	Timmaspe	Krogaspe	42	85	176	2351	Krogaspe
–	W	Steinb.	Horst	Horst (Holstein)	45	25	147	2200	
Hahnenkaten	W	Storm.	Siek	Kronshorst	46	49	154	2051	Ohe
Hahnenkoppel	W	Storm.	amtsfrei	Schönningstedt	46	46	181	2051	Ohe
Hahnenkrug	teilweise W	Schlesw.	Haddeby	Lottorf	43	22	169	2381	Selk
–	teilweise W	Schlesw.	Haddeby	Selk	43	22	194	2381	Selk
Hahnheide	W	Storm.	Trittau	Trittau	46	55	197	2077	Trittau
Hahnheiderhof	W	Storm.	Trittau	Hamfelde	46	55	137	2071	Hamfelde
Haidburg	W	Südtönd.	Süderlügum	Süderlügum	48	46	176	2264	Süderlügum
Hainböst	W	Plön	Ascheberg	Ascheberg (Holstein)	41	01	111	2323	Ascheberg
Hainholz	W	Eutin		Eutin, Stadt	33	10	114	2420	Eutin
–	W	Eutin	amtsfrei	Timmendorfer Strand	33	31	120	2408	Timmendorfer Strand
Hainholz// Langeloh –					39	13	125		
Hakelmark	W	Eckernf.	Mittelschwansen	Thumby	31	22	163	2335	Vogelsang-Grünholz
Hakendorf	W	Lauenb.	Sterley	Klein Zecher	35	55	245	2411	Klein Zecher
Hakenhof	W	Husum	Mildstedt	Südermarsch	36	25	170	2251	Koldenbüttel
Halberweg	W	Husum	Nordstrand	Nordstrand	36	28	149	2251	Nordstrand
Halbmond	W	Husum	Mildstedt	Südermarsch	36	25	170	2250	Husum
Halebüll	W	Husum	Hattstedt	Schobüll	36	13	161	2251	Schobüll
Halenbrook	W	Steinb.	Horst	Hohenfelde	45	25	146	2201	Dauenhof
Halendorf	W	Oldenb.	Schönwalde	Schönwalde am Bungsberg	38	55	141	2431	Schönwalde
Halloh	W	Segeb.	Großenaspe	Großenaspe	44	22	135	2351	Großenaspe
Halstenbek	G	Pinneb.	amtsfrei		39	22	130	2083	
–	W	Pinneb.	amtsfrei	Halstenbek	39	22	130	2083	
Hamansöhlen	W	Storm.	Zarpen	Rehhorst	46	58	173	2401	Rehhorst
Hamberge	G	Storm.	Reinfeld-Land		46	40	136	2401	
–	W	Storm.	Reinfeld-Land	Hamberge	46	40	136	2401	
Hambergen	W	Storm.	Bargteheide-Land	Jersbek	46	13	148	2061	Bargfeld
Hamburg	W	Rendsb.	Timmaspe	Gnutz	42	85	153	2351	Gnutz
Hamburgerdeich	W	Husum	Nordstrand	Nordstrand	36	28	149	2251	England
Hamburgerhallig, Hallig		Husum		Reußenköge					
Hamdorf	A	Rendsb.			42	34	000		



## Hamdorf - Hargesbyhof

Name	Amt = A Gem. = G Wohnpl. = W	Administrative Zugehörigkeit			Statistische Kennziffer			Postleit-zahl	Postort bei Orten ohne Postanstalt
		Kreis	Amt Kirchspielslandgemeinde : K	Gemeinde	Krs.	Amt	Gem.		
Hamdorf	G	Rendsb.	Hamdorf		42	34	160		siehe Teil 1
-	W	Rendsb.	Hamdorf	Hamdorf	42	34	160	2371	
-	G	Segeb.	Bad Segeberg-Land		44	07	140	2361	
-	W	Segeb.	Bad Segeberg-Land	Hamdorf	44	07	140	2361	
Hamdorferweide	W	Rendsb.	Hamdorf	Hamdorf	42	34	160	2371	Hamdorf
Hamelland	W	Plön	Bokhorst	Schillisdorf	41	04	190	2351	Bokhorst
Hamer teilweise	W	Rendsb.	Hanerau-Hademarschen	Hanerau-Hademarschen	42	37	162	2211	Pemeln
- teilweise	W	Rendsb.	Hanerau-Hademarschen	Hanerau-Hademarschen	42	37	230	2211	Pemeln
Hamfelde	G	Lauenb.	Schwarzenbek-Land		35	46	157	2071	
- teilweise	W	Lauenb.	Schwarzenbek-Land	Hamfelde	35	46	157	2071	
-	G	Storm.	Trittau		46	55	137	2071	
- teilweise	W	Storm.	Trittau	Hamfelde	46	55	137	2071	
Hammer	W	kreisfrei		Kiel, Stadt	12	00	000	2300	Kiel-Hammer
-	W	Eckernf.	Sehestedt	Sehestedt	31	40	160	2371	Sehestedt
-	W	Lauenb.	Nusse	Panten	35	34	204	2412	Nusse
Hammestoft	W	Flensb.-L.	Husby	Ausackerholz	34	31	113	2395	Husby
Hammoor	G	Storm.	Bargteheide-Land		46	13	138	2071	
-	W	Storm.	Bargteheide-Land	Hammoor	46	13	138	2071	
Hammweg	W	N.dithm.	Wesselburen K	Süderdeich	37	34	163	2241	Heringsand
Hamwarde	G	Lauenb.	Geesthacht-Land		35	16	158	2057	
-	W	Lauenb.	Geesthacht-Land	Hamwarde	35	16	158	2057	
Hamweddel	G	Rendsb.	Luhnstedt		42	61	161	2371	
-	W	Rendsb.	Luhnstedt	Hamweddel	42	61	161	2371	
Hamweddel	W	Rendsb.	Luhnstedt	Hamweddel	42	61	161	2371	
Handewitt	A	Flensb.-L.			34	22	000		
-	G	Flensb.-L.	Handewitt		34	22	146		siehe Teil 1
-	W	Flensb.-L.	Handewitt	Handewitt	34	22	146	2391	
-, Kolonie	W	Flensb.-L.	Handewitt	Handewitt	34	22	146	2391	Handewitt
Handewitt-Ost	W	Flensb.-L.	Handewitt	Handewitt	34	22	146	2391	Handewitt
Handewitt-West	W	Flensb.-L.	Handewitt	Handewitt	34	22	146	2391	Handewitt
Handewittbusch	W	Flensb.-L.	Handewitt	Handewitt	34	22	146	2391	Handewitt
Handewittfeld	W	Flensb.-L.	Handewitt	Handewitt	34	22	146	2391	Handewitt
Handewittholz	W	Flensb.-L.	Handewitt	Handewitt	34	22	146	2390	Flensburg-Weiche
Haneburg	W	Husum	Wester Ohrstedt	Wester Ohrstedt	36	46	173	2251	Wester Ohrstedt
Hanerau	W	Rendsb.	Hanerau-Hademarschen	Hanerau-Hademarschen	42	37	162	2215	Hanerau-Hademarschen
Hanerau-Hademarschen	A	Rendsb.			42	37	000		
-	G	Rendsb.	Hanerau-Hademarschen		42	37	162		siehe Teil 1
-	W	Rendsb.	Hanerau-Hademarschen	Hanerau-Hademarschen	42	37	162	2215	
Hanköbslau	W	Schlesw.	Erfde	Erfde	43	13	136	2371	Erfde
Hanrade	W	Schlesw.	Erfde	Erfde	43	13	136	2371	Erfde
Hanredder	W	Pinneb.	Rantzaу	Bokholt-Hanredder	39	46	118	2201	Voßloch
Hanroden	W	S.dithm.	Albersdorf K	Schafstedt	47	01	179	2225	Schafstedt
Hansch	W	Steinb.	Hohenasppe	Drage	45	22	129	2211	Hohenasppe
Hansfelde	G	Storm.	Reinfeld-Land		46	40	139	2401	Hamberge
-	W	Storm.	Reinfeld-Land	Hansfelde	46	40	139	2401	Hamberge
Hanskamp	W	Plön	Preetz-Land	Rastorf	41	46	183	2309	Rastorferpassau
Hansühn	W	Oldenb.	amtsfrei	Wangels	38	61	143	2431	
Hanswarft	W	Husum	Pellworm	Hooge	36	34	135	2251	Hooge
Harbershorst	W	kreisfrei		Lübeck, Stadt	13	00	000	2401	Lübeck-St. Hubertus
Harblek	W	Eiderst.	Oldenswort	Oldenswort	32	13	120	2251	Oldenswort
Hardebek	G	Segeb.	Bad Bramstedt-Land		44	01	205	2351	Brokstedt
-	W	Segeb.	Bad Bramstedt-Land	Hardebek	44	01	205	2351	Brokstedt
Hargesby	G	Flensb.-L.	Sörup		34	58	147	2393	Sörup
-	W	Flensb.-L.	Sörup	Hargesby	34	58	147	2393	Sörup
Hargesbyfeld	W	Flensb.-L.	Sörup	Hargesby	34	58	147	2393	Sörup
Hargesbyhof	W	Flensb.-L.	Sörup	Hargesby	34	58	147	2393	Sörup

Harenburg – Hasenmoor

Name	Amt = A Gem. = G Wohnpl. = W	Administrative Zugehörigkeit			Statistische Kennziffer			Postleit-zahl	Postort bei Orten ohne Postanstalt
		Kreis	Amt Kirchspielslandgemeinde : K	Gemeinde	Krs.	Amt	Gem.		
Harenburg	W	Schlesw.	Treia	Treia	43	73	208	2381	Esperstoft
Harfe	W	Eckernf.	Sehestedt	Holtsee	31	40	135	2331	Holtsee
Harkmoor	W	Flensb.-L.	Munkbrarup	Munkbrarup	34	40	183	2391	Munkbrarup
Harksheide	G	Storm.	amtsfrei		46	28	140	2000	
–	W	Storm.	amtsfrei	Harksheide	46	28	140	2000	
Harm	W	Schlesw.	Satrup	Rehberg	43	52	183	2394	Satrup
Harmonie	W	Eiderst.	Tating	Tating	32	22	125	2251	Süderdeich
Harmsdorf	G	Lauenb.	Ratzeburg-Land		35	37	159	2419	
–	W	Lauenb.	Ratzeburg-Land	Harmsdorf	35	37	159	2419	
–	G	Oldenb.	Lensahn-Land		38	37	125		siehe Teil 1
–	W	Oldenb.	Lensahn-Land	Harmsdorf	38	37	125	2431	
Harmsdorfermühle	W	Oldenb.	Lensahn-Land	Harmsdorf	38	37	125	2431	Harmsdorf
Harmswörden	W	S.dithm.	Meldorf-Marsch	K Barsfleth	47	37	117	2221	Barsfleth
Harmswördenerdeich	W	S.dithm.	Meldorf-Marsch	K Barsfleth	47	37	117	2221	Barsfleth
Harrislee	G	Flensb.-L.	amtsfrei		34	25	148		siehe Teil 1
–	W	Flensb.-L.	amtsfrei	Harrislee	34	25	148	2391	
Harrisleefeld	W	Flensb.-L.	amtsfrei	Harrislee	34	25	148	2391	
Harrisleehof	W	Flensb.-L.	amtsfrei	Harrislee	34	25	148	2391	Harrislee
Harrisleer Vorstadt	W	kreisfrei		Flensburg, Stadt	11	00	000	2390	Flensburg
Harsemenhusen	W	S.dithm.	Marne-Land	K Volsemenhusen	47	28	189	2221	Volsemenhusen
Hartenholm	G	Segeb.	Wittenborn		44	64	141		siehe Teil 1
–	W	Segeb.	Wittenborn	Hartenholm	44	64	141	2359	
Hartenkamp, Ziegelei	W	Segeb.	Pronstorf	Pronstorf	44	40	166	2361	Strenglin
Hartenkröge	teilweise W	N.dithm.	Wesselburen	K Hassenbüttel	37	34	126	2241	Hassenbüttel
–	teilweise W	N.dithm.	Wesselburen	K Wesselburener Deichhausen	37	34	176	2241	Hassenbüttel
Hartloh	W	Segeb.	Kisdorf	Struvenhütten	44	31	181	2359	Struvenhütten
Hartwigsahl	W	Storm.	Bargteheide-Land	Jersbek	46	13	148	2061	Bargfeld
Harzhoe	W	Steinb.	Horst	Horst (Holstein)	45	25	147	2203	Horst
Harzhof	W	Eckernf.	Sehestedt	Holtsee	31	40	135	2331	Holtsee
Harzhorn	W	Segeb.	Bad Bramstedt-Land	Wiemersdorf	44	01	198	2351	Wiemersdorf
Harzmoor	teilweise W	Eckernf.	Mittelschwansen	Holzendorf	31	22	137	2331	Holzendorf
–	teilweise W	Eckernf.	Mittelschwansen	Thumby	31	22	163	2331	Holzendorf
Haschendorf	W	Eckernf.	Schwedeneck	Schwedeneck	31	37	159	2301	Surendorf
Haselau	G	Pinneb.	Haseldorf		39	25	131		siehe Teil 1
–	W	Pinneb.	Haseldorf	Haselau	39	25	131	2081	
–, Siedlung	W	Pinneb.	Haseldorf	Haselau	39	25	131	2081	Haselau
Haseldorf	A	Pinneb.			39	25	000		
–	G	Pinneb.	Haseldorf		39	25	132	2081	
–	W	Pinneb.	Haseldorf	Haseldorf	39	25	132	2081	
–, Gut	W	Pinneb.	Haseldorf	Haseldorf	39	25	132	2081	Haseldorf
Haselund	G	Husum	Viöl		36	43	129	2251	
–	W	Husum	Viöl	Haselund	36	43	129	2251	
Haselundfeld	W	Husum	Viöl	Haselund	36	43	129	2251	Haselund
Haselundsiek	W	Flensb.-L.	Großenwiehe	Sillerup	34	13	208	2391	Sillerup
Hasenberg	W	Plön	Lütjenburg-Land	Blekendorf	41	28	117	2431	Hansühn
Hasenhallig	W	Südtand.	Enge	Störtewerkerkoog	48	10	174	2261	Stedesand
Hasenhörn	W	Segeb.	Kisdorf	Sievershütten	44	31	176	2359	Sievershütten
Hasenknüll	W	Rendsb.	Fockbek	Alt Duvenstedt	42	31	114	2371	Alt Duvenstedt
Hasenkrug	W	Rendsb.	Jevenstedt	Schülp b. Rendsburg	42	52	222	2371	Schülp
–	G	Segeb.	Bad Bramstedt-Land		44	01	206	2351	Brokstedt
–	W	Segeb.	Bad Bramstedt-Land	Hasenkrug	44	01	206	2351	Brokstedt
–	W	Storm.		Reinfeld (Holstein), Stadt	46	43	175	2067	Reinfeld
Hasenmoor	G	Segeb.	Kaltenkirchen-Land		44	28	207		siehe Teil 1
–	W	Segeb.	Kaltenkirchen-Land	Hasenmoor	44	28	207	2359	

## Hasental – Haus Drage

Name	Amt = A Gem. = G Wohnpl. = W	Administrative Zugehörigkeit			Statistische Kennziffer			Postleitzahl	Postort bei Orten ohne Postanstalt
		Kreis	Amt Kirchspiel Landgemeinde : K	Gemeinde	Krs.	Amt	Gem.		
Hasental	W	Lauenb.		Geesthacht, Stadt	35	19	142	2057	Geesthacht
Hasloh	G	Pinneb.	Bönningstedt		39	07	133		siehe Teil 1
–	W	Pinneb.	Bönningstedt	Hasloh	39	07	133	2081	
Haslohe	W	Rendsb.	Bordesholm-Land	Schönbek	42	13	219	2351	Schönbek
Haslohfeld	W	Pinneb.	Bönningstedt	Hasloh	39	07	133	2081	Hasloh
Haslohfurt	W	Pinneb.	amtsfrei	Friedrichsgabe	39	16	126	2000	Harksheide
Haßberg	W	Plön	Lütjenburg-Land	Hohwacht (Ostsee)	41	28	170	2324	Hohwacht
Hassee, Kiel –	W	kreisfrei		Kiel, Stadt	12	00	000	2300	
Hasselberg	G	Flensb.-L.	Buckhagen-Oehe		34	04	149		siehe Teil 1
–	W	Flensb.-L.	Buckhagen-Oehe	Hasselberg	34	04	149	2341	Schwackendorf
Hasselburg	W	Oldenb.	Sierksdorf	Altenkrempe	38	58	111	2431	Altenkrempe
–	W	Plön	Selent-Schlesien	Mucheln	41	64	166	2309	Mucheln
Hasselburgermühle	W	Oldenb.	Sierksdorf	Altenkrempe	38	58	111	2431	Altenkrempe
Hasselbusch, Forsthaus	W	Segeb.	Bad Bramstedt-Land	Mönkloh	44	01	212	2351	Weddelbrook
Hasseldieksdamm, Kiel –	W	kreisfrei		Kiel, Stadt	12	00	000	2300	
Hasselhorn	W	Rendsb.	Timmaspe	Krogaspe	42	85	176	2351	Krogaspe
Hasselkrug	W	Rendsb.	Borgdorf	Langwedel	42	16	179	2351	Langwedel
Hassenbüttel	G	N.dithm.	Wesselburen K		37	34	126	2241	
–	W	N.dithm.	Wesselburen K	Hassenbüttel	37	34	126	2241	
Hassendorf	W	Eutin	amtsfrei	Bosau	33	07	113	2421	
Haßmoor	G	Rendsb.	Osterrönfeld		42	70	163		siehe Teil 1
–	W	Rendsb.	Osterrönfeld	Haßmoor	42	70	163	2371	Ostenfeld
Hatkamp	W	Segeb.	Nahe	Seth	44	37	175	2061	Seth
Hattersbüllhallig teilweise	W	Südtond.	Süderlügum	Humptrup	48	46	135	2261	Humptrup
– teilweise	W	Südtond.	Neukirchen	Neukirchen	48	37	157	2261	Humptrup
Hatteshuus	W	Schlesw.	Satrup	Obdrup	43	52	180	2394	Satrup
Hattlund	G	Flensb.-L.	Quern-Steinberg		34	49	150		siehe Teil 1
–	W	Flensb.-L.	Quern-Steinberg	Hattlund	34	49	150	2391	Kalleby
Hattlundmoor	W	Flensb.-L.	Quern-Steinberg	Quern	34	49	195	2391	Steinbergkirche
Hattschau	W	Schlesw.	Mohrkirch	Böel	43	37	116	2341	Böel
Hattstedt	A	Husum			36	13	000		
–	G	Husum	Hattstedt		36	13	130	2251	
–	W	Husum	Hattstedt	Hattstedt	36	13	130	2251	
Hattstedtermarsch	G	Husum	Hattstedt		36	13	131		siehe Teil 1
Hattstedtermühle	W	Husum	Hattstedt	Hattstedt	36	13	130	2251	Hattstedt
Hattstedter Neuerkoog	W	Husum	Hattstedt	Hattstedtermarsch	36	13	131	2251	Wobbenbüll
Hattstedtfeld	W	Husum	Hattstedt	Hattstedt	36	13	130	2251	Hattstedt
Hau	W	Flensb.-L.	Munkbrarup	Wees	34	40	236	2391	Wees
Hauberg	W	N.dithm.	Wesselburen K	Norddeich	37	34	145	2241	Hillgroven
–	W	N.dithm.	Kirchspiel Hennstedt K	Schlichting	37	13	158	2254	Friedrichstadt
–	W	Schlesw.	Rabekirchen	Rabekirchen	43	49	182	2341	Rabekirchen
–	W	Storm.	Zarpen	Heilshoop	46	58	144	2401	Heilshoop
–	W	Südtond.	Dagebüll	Christian-Albrechts-Koog	48	04	120	2260	Niebüll
Hauert	W	Eiderst.	Tating	Tating	32	22	125	2251	Tating
Hauheck	W	Flensb.-L.	Buckhagen-Oehe	Rabel	34	04	196	2341	Schwackendorf
Hauke-Haien-Koog									
– teilweise	W	Husum	Langenhorn	Ockholm	36	22	151	2251	Ockholm
– teilweise	W	Südtond.	Fahretoft	Fahretoft	48	13	127	2261	Fahretoft
Haurup	G	Flensb.-L.	Handewitt		34	22	151		siehe Teil 1
–	W	Flensb.-L.	Handewitt	Haurup	34	22	151	2391	
Haurupfeld-Nord	W	Flensb.-L.	Handewitt	Haurup	34	22	151	2391	Hüllerup
Haurupfeld-Süd	W	Flensb.-L.	Handewitt	Haurup	34	22	151	2391	Hüllerup
Haurupfeld-West	W	Flensb.-L.	Handewitt	Haurup	34	22	151	2391	Hüllerup
Haus Drage	W	Steinb.	Hohenaspe	Drage	45	22	129	2211	Hohenaspe

Haveholz – Heidberg

Name	Amt = A Gem. = G Wohnpl. = W	Administrative Zugehörigkeit			Statistische Kennziffer			Postleit-zahl	Postort bei Orten ohne Postanstalt
		Kreis	Amt Kirchspielslandgemeinde : K	Gemeinde	Krs.	Amt	Gem.		
Haveholz	W	Flensb.-L.	Rundhof-Esgrus	Brunsholm	34	52	121	2341	Brunsholm
Havekost	W	Eutin	amtsfrei	Ahrensböök	33	01	111	2405	Ahrensböök
–	G	Lauenb.	Schwarzenbek-Land		35	46	160	2057	Schwarzenbek
–	W	Lauenb.	Schwarzenbek-Land	Havekost	35	46	160	2057	Schwarzenbek
Havenstein	W	Eiderst.	Kirchspiel Tönning	Tönning, Kirchspiel	32	07	129	2253	Tönning
Haverott	W	Eckernf.	Hütten	Bistensee	31	16	116	2331	Bistensee
Havetoft	A	Schlesw.	Havetoft		43	25	000		
–	G	Schlesw.	Havetoft		43	25	150		siehe Teil I
–	W	Schlesw.	Havetoft	Havetoft	43	25	150	2381	
Havetofffeld	W	Schlesw.	Havetoft	Havetoft	43	25	150	2381	Havetoft
Havetoffloit	G	Schlesw.	Havetoft		43	25	151		siehe Teil I
–	W	Schlesw.	Havetoft	Havetoffloit	43	25	151	2381	
Havetoffmoor									
Exklave in Klappholz	W	Schlesw.	Havetoft	Havetoft	43	25	150	2381	Havetoft
Havighorst									
b. Bad Oldesloe	G	Storm.	Reinfeld-Land		46	40	141		siehe Teil I
Havighorst	W	Storm.	Reinfeld-Land	Havighorst					
				b. Bad Oldesloe	46	40	141	2061	
Havighorst									
bei Reinbek	G	Storm.	Glinde		46	22	142		siehe Teil I
Havighorst	W	Storm.	Glinde	Havighorst					
				bei Reinbek	46	22	142	2051	
Hebrohy	W	Flensb.-L.	Gelting	Gelting	34	07	132	2341	Gelting
Hedehusum	G	Südtönd.	Westerlandföör		48	49	129	2271	
–	W	Südtönd.	Westerlandföör	Hedehusum	48	49	129	2271	
Hedwigenkoog	G	N.dithm.	Büsum K		37	01	127		siehe Teil I
–	W	N.dithm.	Büsum K	Hedwigenkoog	37	01	127	2242	Büsum bzw.
								2241	Reinsbüttel
Hedwigshof	W	Südtönd.	Dagebüll	Dagebüll	48	04	121	2261	Dagebüll
Hedwigsruh	W	Südtönd.	Leck	Stadum	48	25	172	2262	Leck
Heede	G	Pinneb.	Rantzau		39	46	134	2201	
–	W	Pinneb.	Rantzau	Heede	39	46	134	2201	
–, Ziegelei	W	Pinneb.	Rantzau	Heede	39	46	134	2201	Heede
Heerstraße	W	Eiderst.	Kirchspiel Garding/Osterhever	Westerhever	32	05	133	2251	Westerhever
Heerweg	W	Storm.	Reinfeld-Land	Groß Wesenberg	46	40	135	2067	Reinfeld
Heeschtwiete	W	Storm.	Mollhagen	Todendorf	46	34	194	2071	Todendorf
Hege teilweise	W	Lauenb.	Sandesneben	Sandesneben	35	43	214	2411	Sandesneben
– teilweise	W	Lauenb.	Sandesneben	Wentorf					
				(Amt Sandesneben)	35	43	235	2411	Sandesneben
Hegebuchenbusch									
teilweise	W	Segeb.	Bad Bramstedt-Land	Bimöhlen	44	01	118	2351	Bimöhlen
– teilweise	W	Segeb.	Großenaspe	Heidmöhlen	44	22	142	2351	Bimöhlen
– teilweise	W	Segeb.	Kaltenkirchen-Land	Hasenmoor	44	28	207	2351	Bimöhlen
Hegeholz	W	Schlesw.	Boren	Ketelsby	43	10	159	2341	Lindaunis
Hegenholt	W	Eckernf.	Borgstedt	Neu Duvenstedt	31	01	149	2331	Holzbung
Hegenholz	W	Eckernf.	Mittelschwansen	Damp	31	22	124	2335	Vogelsang-Grünholz
–	W	Eckernf.	Sehestedt	Holtsee	31	40	135	2301	Revensdorf
Hehfeld	W	Segeb.	amtsfrei	Glasau	44	19	132	2421	Sorau
Hehm	W	N.dithm.	Kirchspiel Hennstedt K	Kleve	37	13	137	2254	Friedrichstadt
Heidacker	W	Husum	Hattstedt	Horstedt	36	13	136	2251	Horstedt
Heidberg	W	Eckernf.	Borgstedt	Neu Duvenstedt	31	01	149	2331	Holzbung
–	W	Pinneb.	amtsfrei	Friedrichsgebe	39	16	126	2359	Hennstedt
–	W	Plön	amtsfrei	Klausdorf	41	22	149	2301	Klausdorf
–	W	Plön	Wankendorf	Ruhwinkel	41	67	188	2351	Bokhorst
–	W	Rendsb.	Luhnstedt	Brinjahe	42	61	136	2371	Stafstedt

## Heidberg – Heiligenhafen, Landeskrankenhaus

Name	Amt = A Gem. = G Wohnpl. = W	Administrative Zugehörigkeit			Statistische Kennziffer			Postleit-zahl	Postort bei Orten ohne Postanstalt
		Kreis	Amt Kirchspielslandgemeinde : K	Gemeinde	Krs.	Amt	Gem.		
Heidberg	W	Rendsb.	Molfsee	Schierensee	42	64	217	2301	Schierensee
–	W	Schlesw.	Haddeby	Jagel	43	22	156	2381	Jagel
–	W	Segeb.	Rickling	Daldorf	44	43	213	2351	Daldorf
–	W	Storm.	Lütjensee	Großensee	46	31	133	2071	Großensee
–	W	Storm.	Reinfeld-Land	Klein Wesenberg	46	40	152	2061	Klein Wesenberg
–	W	Storm.	Trittau	Witzhave	46	55	202	2071	Witzhave
Heidbunge	W	Schlesw.	Kropp	Kropp	43	34	165	2382	Kropp
Heide	W	Eckernf.	Karby	Kopperby	31	19	142	2341	Kopperby
Heide, Stadt	G	N.dithm.			37	07	128	2240	
Heide	W	N.dithm.		Heide, Stadt	37	07	128	2240	
–	W	Pinneb.	amtsfrei	Halstenbek	39	22	130	2083	Halstenbek
Heideberg	W	Plön	Ascheberg	Nehnten	41	01	168	2321	Dersau
Heideducht	W	Steinb.	Sankt Margarethen	Sankt Margarethen	45	52	196	2211	Sankt Margarethen
Heidehof	W	Segeb.	Rickling	Rickling	44	43	167	2351	Rickling
Heidekamp	G	Storm.	Reinfeld-Land		46	40	143	2067	Reinfeld
–	W	Storm.	Reinfeld-Land	Heidekamp	46	40	143	2067	Reinfeld
Heidekate	W	Rendsb.	Innien	Bünzen	42	49	138	2356	Innien
Heideland	W	Flensb.-L.	Großenwiehe	Schobüll	34	13	204	2391	Schobüll
Heidenberg	W	Rendsb.	amtsfrei	Kronshagen	42	52	177	2300	Kronshagen
Heiderfeld	W	Segeb.	Leezen	Leezen	44	34	154	2361	
Heidgraben	G	Pinneb.	Moorreege		39	34	135	2082	
–	W	Pinneb.	Moorreege	Heidgraben	39	34	135	2082	
Heidhof	W	Steinb.	Lockstedter Lager	Hohenlockstedt	45	46	168	2217	Kellinghusen
Heidholm	W	Eckernf.	Neuwittenbek	Tüttendorf	31	25	162	2301	Tüttendorf
Heidick	W	Storm.	Bad Oldesloe-Land	Tralau	46	04	195	2061	Tralau
Heidkamp	W	Plön	Ascheberg	Kalübbe	41	01	145	2321	Kalübbe
Heidkate	W	Plön	amtsfrei	Flintbek	41	10	133	2302	Flintbek
–	W	Plön	Probstei-Ost	Wisch	41	52	213	2306	Schönberg
–	W	Steinb.	Hohenaspe	Hohenaspe	45	22	145	2211	Hohenaspe
Heidkaten	W	Lauenb.	Geesthacht-Land	Wiershop	35	16	236	2057	Geesthacht
–	W	Rendsb.	Luhnstedt	Hamweddel	42	61	161	2371	Hamweddel
–	W	Segeb.	amtsfrei	Kaltenkirchen	44	25	146	2081	Langeln
–	W	Segeb.	Bad Segeberg-Land	Negernbötel	44	07	159	2361	Schackendorf
Heidkoppel	W	Pinneb.	Bönningstedt	Ellerbek	39	07	123	2081	Egenbüttel
–	W	Plön	Probstei-Ost	Wisch	41	52	213	2306	Schönberg
Heidkrug	W	N.dithm.	Weddingstedt K	Weddingstedt	37	31	171	2241	Weddingstedt
– teilweise	W	Rendsb.	Osterrönfeld	Osterrönfeld	42	70	201	2371	Schülldorf
– teilweise	W	Rendsb.	Osterrönfeld	Schülldorf	42	70	220	2371	Schülldorf
–	W	Schlesw.	Hollingstedt	Dörpstedt	43	28	131	2381	Dörpstedt
–	W	Segeb.	Nahe	Kayhude	44	37	210	2061	Nahe
Heidkrugerfeld	W	Segeb.	Nahe	Kayhude	44	37	210	2061	Nahe
Heidland	W	Segeb.	Bad Bramstedt-Land	Weddelbrook	44	01	194	2351	Weddelbrook
Heidmoor	W	Segeb.	amtsfrei	Seedorf	44	46	174	2361	Berlin
–	G	Segeb.	Bad Bramstedt-Land		44	01	211	2359	Lentförhden
–	W	Segeb.	Bad Bramstedt-Land	Heidmoor	44	01	211	2359	Lentförhden
Heidmühle	W	Pinneb.	Elmshorn-Land	Klein Nordende	39	10	140	2200	Elmshorn
Heidmühlen	G	Segeb.	Großenaspe		44	22	142		siehe Teil 1
–	W	Segeb.	Großenaspe	Heidmühlen	44	22	142	2351	
Heidrege	W	Pinneb.	Moorreege	Moorreege	39	34	147	2082	
Heidrehm	W	Steinb.	Kellinghusen-Land	Wrist	45	31	212	2211	Wrist
Heikendorf	G	Plön	amtsfrei		41	16	139		siehe Teil 1
Heikenweide	W	Eutin	amtsfrei	Ahrensböök	33	01	111	2405	Ahrensböök
Heiligenhafen, Stadt	G	Oldenb.			38	25	126	2447	
Heiligenhafen	W	Oldenb.		Heiligenhafen, Stadt	38	25	126	2447	
–, Landeskrankenhaus	W	Oldenb.		Heiligenhafen, Stadt	38	25	126	2447	Heiligenhafen

## Heiligenstedten – Helligbek

Name	Amt = A Gem. = G Wohnpl. = W	Administrative Zugehörigkeit			Statistische Kennziffer			Postleit-zahl	Postort bei Orten ohne Postanstalt
		Kreis	Amt Kirchspielslandgemeinde : K	Gemeinde	Krs.	Amt	Gem.		
Heiligenstedten	A	Steinb.			45	13	000		
–	G	Steinb.	Heiligenstedten		45	13	139	2211	
–	W	Steinb.	Heiligenstedten	Heiligenstedten	45	13	139	2211	
Heiligenstedtenerkamp	G	Steinb.	Heiligenstedten		45	13	140	2211	Kremperheide
–	W	Steinb.	Heiligenstedten	Heiligenstedtenerkamp	45	13	140	2211	Kremperheide
Heilshoop	G	Storm.	Zarpen		46	58	144	2401	
–	W	Storm.	Zarpen	Heilshoop	46	58	144	2401	
Heilstätte Osterrönfeld	W	Rendsb.	Osterrönfeld	Osterrönfeld	42	70	201	2371	Osterrönfeld
Heimatkolonie//Schäferhof,	W				39	01	111		
Heimgarten // Daheim –	W				46	19	121		
Heimoordeich	W	Eiderst.	Witzwort	Witzwort	32	31	134	2251	Witzwort
–	W	Eiderst.	Witzwort	Witzwort	32	31	134	2251	Witzwort
Heineberg	W	Schlesw.	Satrup	Esmark	43	52	137	2394	Satrup
Heinkenborstel	G	Rendsb.	Hohenwestedt-Land		42	43	164	2351	
–	W	Rendsb.	Hohenwestedt-Land	Heinkenborstel	42	43	164	2351	
Heinkenstruck teilweise	W	S.dithm.	Albersdorf K	Offenbüttel	47	01	168	2241	Offenbüttel
– teilweise	W	S.dithm.	Albersdorf K	Osterrade	47	01	171	2241	Offenbüttel
Heinrichshof	W	Rendsb.	Timmaspe	Krogaspe	42	85	176	2351	Krogaspe
–, Gut	W	Storm.	Trittau	Witzhave	46	55	202	2071	Witzhave
–, Hof	W	Storm.	Trittau	Rausdorf	46	55	172	2071	Rausdorf
–	W	Südtnd.	Dagebüll	Marienkoog	48	04	152	2261	Dagebüll
Heinrichsruh	W	Oldenb.	amtsfrei	Großenbrode	38	19	123	2443	Großenbrode
Heinsbeck	W	Husum	Joldelund	Goldebek	36	19	126	2251	Goldebek
Heinshorst									
<i>Exklave im gemeindefreien</i>									
<i>Gebiet Sachsenwald</i>	W	Lauenb.	Aumühle	Aumühle	35	01	113	2055	Aumühle
Heisch	W	kreisfrei		Kiel	12	00	000	2300	Kiel-Friedrichsort
–	W	Eckernf.	Osdorf	Osdorf	31	28	153	2301	Osdorf
–	W	Rendsb.	Bovenau	Krummwich	42	19	178	2371	Bredenbek
Heisen	W	Rendsb.	Hanerau-Hademarschen	Hanerau-Hademarschen	42	37	162	2215	Hanerau-Hademarschen
Heist	G	Pinneb.	Moorrege		39	34	136	2081	
–	W	Pinneb.	Moorrege	Heist	39	34	136	2081	
Heisterberg	W	S.dithm.	kirchspielsfrei	Sankt Michaelisdonn	47	46	177	2220	Sankt Michaelisdonn
Heisterende	W	Steinb.	Horst	Horst (Holstein)	45	25	147	2203	Horst
Heisterfeld	W	Pinneb.	Haseldorf	Haselau	39	25	131	2081	Haselau
Heisterkate	W	Plön	Bokhorst	Schillsdorf	41	04	190	2351	Bokhorst
Heisternest	W	Eiderst.	Tating	Tating	32	22	125	2251	Tating
Heitholm	W	Rendsb.	Achterwehr	Melsdorf	42	01	185	2300	Kiel-Hasseldieksdamm
Helenehof	W	Steinb.	Hohenaspe	Peissen	45	22	185	2351	Peissen
Heleneruhe	W	Plön	Plön-Land	Schönweide	41	40	194	2321	Grebin
Helental	W	Flensb.-L.	Rundhof-Esgrus	Brunsholm	34	52	121	2341	Brunsholm
<i>Helgoland, Insel</i>				<i>Helgoland</i>					
Helgoland	G	Pinneb.	amtsfrei		39	28	164	2192	
–	W	Pinneb.	amtsfrei	Helgoland	39	28	164	2192	
Hellberg	W	Lauenb.	Ratzeburg-Land	Groß Sarau	35	37	151	2059	Büchen
–	W	Lauenb.	Büchen	Witzeeze	35	13	237	2059	Büchen
Helle	W	Eckernf.	Mittelschwansen	Thumby	31	22	163	2335	Vogelsang-Grünholz
–	W	Eiderst.	Tating	Tating	32	22	125	2251	Tating
–	W	Flensb.-L.	Sterup	Grünholz	34	61	141	2396	Sterup
–	W	Oldenb.	Sierksdorf	Altenkrempe	38	58	111	2431	Kassau
–	W	Steinb.	Horst	Hohenfelde	45	25	146	2203	Horst
Hellerholz	W	Segeb.	Ulzburg	Alveslohe	44	55	112	2081	Alveslohe
Hellerkate	W	Plön	Preetz-Land	Raisdorf	41	46	181	2308	Preetz
Hellert	W	Flensb.-L.	Gelting	Gelting	34	07	132	2341	Lehbek
Helligbek	W	Schlesw.	Fahrenstedt	Stolk	43	16	197	2381	Stolk

Hellör - Henstedt-Rhen

Name	Amt = A Gem. = G Wohnpl. = W	Administrative Zugehörigkeit			Statistische Kennziffer			Postleitzahl	Postort bei Orten ohne Postanstalt
		Kreis	Amt Kirchspielslandgemeinde : K	Gemeinde	Krs.	Amt	Gem.		
Hellör	W	Schlesw.	Moldenit	Goltoft	43	40	146	2381	Kleinbrodersby
Hellschen	W	N.dithm.	Wesselburen K	Hellschen-Heringsand-Unterschaar	37	34	129	2241	
Hellschenerweg	W	N.dithm.	Wesselburen K	Hellschen-Heringsand-Unterschaar	37	34	129	2241	Hellschen
Hellschen-Heringsand-Unterschaar	G	N.dithm.	Wesselburen K		37	34	129	siehe Teil 1	
Hellsiek	W	Rendsb.	Wasbek	Arpsdorf	42	91	116	2351	Arpsdorf
Helmsand, Insel unbewohnt	W	S.dithm.		Elpersbüttel					
Helmfleeth	W	Eiderst.	Kirchspiel Garding/Osterhever	Poppenbüll	32	05	123	2251	Poppenbüll
Helmstorf	G	Plön	Lütjenburg-Land		41	28	140	siehe Teil 1	
-	W	Plön	Lütjenburg-Land	Helmstorf	41	28	140	2322	Lütjenburg
Helse	G	S.dithm.	Marne-Land K		47	28	142	siehe Teil 1	
-	W	S.dithm.	Marne-Land K	Helse	47	28	142	2221	
Helserdeich	W	S.dithm.	Marne-Land K	Helse	47	28	142	2221	
Hembüttel	W	S.dithm.	Marne-Land K	Helse	47	28	142	2222	Marne
Hemdingen	G	Pinneb.	Rantzau		39	46	137	2081	
Hemdingenheide	W	Pinneb.	Rantzau	Hemdingen	39	46	137	2081	Hemdingen
Hemme	W	Husum	Schwabstedt	Schwabstedt	36	40	162	2251	Schwabstedt
-	A	N.dithm.			37	10	000		
-	G	N.dithm.	Hemme K		37	10	130	siehe Teil 1	
-	W	N.dithm.	Hemme K	Hemme	37	10	130	2241	
Hemmelmark, Forsthaus	W	Eckernf.	Windeby	Barkelsby	31	43	115	2331	Loose
- , Gut	W	Eckernf.	Windeby	Barkelsby	31	43	115	2331	Hemmelmark
- , Schmiede	W	Eckernf.	Windeby	Barkelsby	31	43	115	2331	Hemmelmark
Hemmelsdorf	W	Eutin	amtsfrei	Timmendorfer Strand	33	31	120	2408	Timmendorfer Strand
Hemmerdeich	W	Eiderst.	Oldenswort	Oldenswort	32	13	120	2253	Tönning
Hemmerfeld	W	N.dithm.	Hemme K	Hemme	37	10	130	2241	Hemme
Hemmerswarft	W	Südtönd.	Emmelsbüll	Emmelsbüll	48	07	124	2261	Emmelsbüll
Hemmerwurth	W	N.dithm.	Hemme K	Hemme	37	10	130	2241	
Hemminghörn	W	Eiderst.	Tetenbüll	Katharinenheerd	32	25	115	2251	Katharinenheerd
Hemmingstedt	A	S.dithm.			47	22	000		
-	G	S.dithm.	Hemmingstedt K		47	22	143	siehe Teil 1	
-	W	S.dithm.	Hemmingstedt K	Hemmingstedt	47	22	143	2241	
Hemmingstedterfeld	W	S.dithm.	Hemmingstedt K	Hemmingstedt	47	22	143	2223	Meldorf
Hempberg	W	Pinneb.	Bönningstedt	Egenbüttel	39	07	122	2081	Egenbüttel
Hemshof	W	N.dithm.	Lunden K	Sankt Annen	37	16	155	2241	Sankt Annen
Hennerode	W	Eckernf.	Gettorf	Lindau	31	13	145	2301	Revensdorf
Hennstedt // Kirchspiel	A				37	13	000		
Hennstedt	G	N.dithm.	Kirchspiel Hennstedt K		37	13	131	siehe Teil 1	
-	W	N.dithm.	Kirchspiel Hennstedt K	Hennstedt	37	13	131	2246	
-									
Exklave in Jevenstedt teilweise	W	Rendsb.	Luhnstedt	Hamweddel	42	61	161	2371	Hamweddel
- teilweise	W	Rendsb.	Jevenstedt	Jevenstedt	42	52	174	2371	Hamweddel
-	A	Steinb.			45	16	000		
-	G	Steinb.	Hennstedt		45	16	141	2211	
-	W	Steinb.	Hennstedt	Hennstedt	45	16	141	2211	
Hennwischen	W	Eckernf.	Gettorf	Neudorf-Bornstein	31	13	148	2301	Bornstein
Henriettenhof	W	Oldenb.	Cismar	Cismar	38	07	116	2434	Cismar
Henstedt	G	Segeb.	Ulzburg		44	55	143	2359	
-	W	Segeb.	Ulzburg	Henstedt	44	55	143	2359	
Henstedterbaum	W	Segeb.	Ulzburg	Henstedt	44	55	143	2359	Henstedt
Henstedt-Rhen	W	Segeb.	Ulzburg	Henstedt	44	55	143	2359	

## Henstedt-Wohld – Heverkoog

Name	Amt = A Gem. = G Wohnpl. = W	Administrative Zugehörigkeit				Statistische Kennziffer			Postleit-zahl	Postort bei Orten ohne Postanstalt
		Kreis	Amt Kirchspielslandgemeinde : K	Gemeinde	Krs.	Amt	Gem.			
Henstedt-Wohld	W	Segeb.	Ulzburg	Henstedt	44	55	143	2359	Henstedt	
Herfart	W	Steinb.	Heiligenstedten	Hodorf	45	13	144	2211	Kremperheide	
Heringsand	W	N.dithm.	Wesselburen K	Hellschen-Heringsand-Unterschaar	37	34	129	2241		
Heringsdorf	G	Oldenb.	amtsfrei		38	28	127		siehe Teil 1	
–	W	Oldenb.	amtsfrei	Heringsdorf	38	28	127	2444		
Hermannshöh	W	Flensb.-L.	Gelting	Rabenholz	34	07	197	2341	Vogelsang	
Hermannshöhe	W	kreisfrei		Lübeck, Stadt	13	00	000	2401	Lübeck-Brodten	
Hermannshof	W	Oldenb.	amtsfrei	Schashagen	38	52	140	2431	Bliesdorf	
–	W	S.dithm.	Brunsbüttel K	Brunsbüttel	47	07	122	2212	Brunsbüttelkoog	
–, Siedlung	W	Oldenb.	amtsfrei	Schashagen	38	52	140	2431	Bliesdorf	
Hermannslück	W	Schlesw.	Tolk	Taarstedt	43	70	202	2381	Scholderup	
Hermannsort	W	Schlesw.	Schuby	Lürschau	43	58	170	2383	Jübek	
Herregardlei	W	Flensb.-L.	Hürup	Wesely	34	28	237	2391	Maasbüll	
Herrenbranden	teilweise W	Segeb.	Traventhal	Söhren	44	52	177	2401	Rehhorst	
–	teilweise W	Segeb.	Pronstorf	Strukdorf	44	40	180	2401	Rehhorst	
–	teilweise W	Storn.	Zarpen	Willendorf	46	58	199	2401	Rehhorst	
–, Forsthaus	W	Segeb.	Pronstorf	Strukdorf	44	40	180	2401	Rehhorst	
Herrendeich	W	Husum	Nordstrand	Nordstrand	36	28	149	2251	Nordstrand	
–	W	Steinb.	Borsfleth-Herzhorn	Engelbrechtsche Wildnis	45	02	133	2209	Obendeich	
Herrenfeld	W	Steinb.	Borsfleth-Herzhorn	Engelbrechtsche Wildnis	45	02	133	2209	Obendeich	
Herrenhallig	W	Eiderst.	amtsfrei	Koldenbüttel	32	10	117	2254	Friedrichstadt bzw. Ramstedt	
Herrenhof	W	Storn.	Bad Oldesloe-Land	Pölitze	46	04	170	2061	Rohlfshagen	
Herreninsel	W	kreisfrei		Lübeck, Stadt	13	00	000	2404	Lübeck-Siems	
Herrenkoog	W	Südtond.	Lindholm	Risum	48	28	166	2263	Lindholm	
Herrenmühle	teilweise W	Segeb.	Leezen	Schwissel	44	34	173	2361	Schwissel	
–	teilweise W	Segeb.	Traventhal	Traventhal	44	52	189	2361	Schwissel	
Herrenwyk// Kücknitz	– W				13	00	000			
Hersberg	W	Schlesw.	Bergenhusen	Bergenhusen	43	04	115	2381	Bergenhusen	
Herstum	W	Husum	Hattstedt	Hattstedtermarsch	36	13	131	2251	Wobbenbüll	
Herweg	teilweise W	Eckernf.	Fleckeby	Fleckeby	31	10	128	2334	Fleckeby	
–	teilweise W	Eckernf.	Fleckeby	Güby	31	10	133	2334	Fleckeby	
Herzhorn	G	Steinb.	Borsfleth-Herzhorn		45	02	142		siehe Teil 1	
–	W	Steinb.	Borsfleth-Herzhorn	Herzhorn	45	02	142	2209		
Herzhornerdeich	W	Steinb.	Borsfleth-Herzhorn	Herzhorn	45	02	142	2209	Herzhorn	
Hesbüllfeld	W	Südtond.	Neukirchen	Neukirchen	48	37	157	2261	Neukirchen	
Hesel	W	S.dithm.		Meldorf, Stadt	47	40	161	2223	Meldorf	
Hesselholz	W	Schlesw.	Ulsnis	Steinfeld	43	76	196	2381	Steinfeld	
Hesselmühle	W	Schlesw.	Ulsnis	Kius	43	76	161	2381	Kius	
Hessenstein	W	Plön	Panker	Panker	41	37	172	2322	Lütjenburg	
Hestemaas	W	Eckernf.	Karby	Winnemark	31	19	166	2341	Winnemark	
Hestlück	W	Flensb.-L.	Toestorf	Stoltebüll	34	64	219	2341	Stoltebüll	
Hestoft	W	Schlesw.	Ulsnis	Ulsnis	43	76	210	2381	Ulsnis	
Hetlingen	G	Pinneb.	Haseldorf		39	25	138		siehe Teil 1	
–	W	Pinneb.	Haseldorf	Hetlingen	39	25	138	2081		
Hetlingerdeich	W	Pinneb.	Haseldorf	Haseldorf	39	25	132	2081	Haseldorf	
Hetlinger Neuerkoog	W	Pinneb.	Haseldorf	Hetlingen	39	25	138	2081	Haseldorf	
Hetlingerschanze	W	Pinneb.	Haseldorf	Hetlingen	39	25	138	2081	Hetlingen	
Hetlingerschleuse	W	Pinneb.	Haseldorf	Hetlingen	39	25	138	2081	Hetlingen	
Heuerstubben	W	Eutin	amtsfrei	Ahrensböök	33	01	111	2405	Ahrensböök	
Heuwisch	W	N.dithm.	kirchspielsfrei	Neuenkirchen	37	19	144	2241	Neuenkirchen	
Heverkoog	teilweise W	Eiderst.	Kirchspiel Garding/Osterhever	Osterhever	32	05	122	2251	Poppenbüll	



Heverkoog – Hochfeld

Name	Amt = A Gem. = G Wohnpl. = W	Administrative Zugehörigkeit			Statistische Kennziffer			Postleit-zahl	Postort bei Orten ohne Postanstalt	
		Kreis	Amt Kirchspiellandgemeinde : K	Gemeinde	Krs.	Amt	Gem.			
Heverkoog	W	Eiderst.	Kirchspiel Garding/Osterhever	Poppenbüll	32	05	123	2251	Poppenbüll	
Hexenberg	W	Segeb.	Wensin	Rohlstorf	44	61	168	2361	Quaal	
Hillgroven	G	N.dithm.	Wesselburen K		37	34	132	2241		
–	W	N.dithm.	Wesselburen K	Hillgroven	37	34	132	2241		
Hilligenbohl	W	Husum	Hattstedt	Hattstedt	36	13	130	2251	Hattstedt	
Hilligenley	W	Husum	Pellworm	Langeneß	36	34	144	2251	Langeneß	
Hilligenwarf	W	Husum	Pellworm	Pellworm	36	34	156	2251	Pellworm	
Himbeersahl	W	Plön	Ascheberg	Dersau	41	01	127	2321	Kalübbe	
Himmel	W	Pinneb.	Elmshorn-Land	Klein Nordende	39	10	140	2200	Elmshorn	
–	W	Steinb.	Horst	Horst (Holstein)	45	25	147	2203	Horst	
Himmelmoor	W	Pinneb.	amtsfrei	Quickborn	39	43	152	2085	Quickborn	
Himmelreich	W	Eckernf.	Mittelschwansen	Waabs	31	22	164	2331	Langholz	
–	W	S.dithm.	Barlt K	Barlt	47	04	115	2221	Barlt	
Himmern	W	Flensb.-L.	amtsfrei	Harrislee	34	25	148	2391	Harrislee	
Himmershoi	W	Flensb.-L.	Munkbrarup	Wees	34	40	236	2391	Wees	
Himpamp	W	Segeb.	Traventhal	Klein Gladebrügge	44	52	149	2361	Mielsdorf	
Hindorf	W	S.dithm.	kirchspielsfrei	Sankt Michaelisdonn	47	46	177	2220	Sankt Michaelisdonn	
Hingstheide	G	Steinb.	Kellinghusen-Land		45	31	143	2211	Wulfsmoor	
–	W	Steinb.	Kellinghusen-Land	Hingstheide	45	31	143	2211	Wulfsmoor	
Hinkelhöft	W	Schlesw.	Nübel	Berend	43	46	114	2381	Berend	
Hinrichsdorf	W	Oldenb.	Landkirchen	Landkirchen	38	31	131	2449	Todendorf	
Hinrichshörn	W	S.dithm.	Albersdorf K	Offenbüttel	47	01	168	2211	Oldenbüttel	
Hinrichsholz	W	Eckernf.	Karby	Olpenitz	31	19	152	2341	Olpenitz	
Hinter dem Mühlenberg	W	Segeb.	Boostedt	Latendorf	44	13	153	2351	Latendorf	
Hinterfelde	W	Eutin	amtsfrei	Gleschendorf	33	13	115	2409	Pönitz	
Hinterkoppel	W	Lauenb.	Sterley	Klein Zecher	35	55	245	2411	Klein Zecher	
Hinterm Berge	W	Steinb.	Heiligenstedten	Kleve	45	13	155	2211	Kleve	
Hinterm Damm	W	Pinneb.	Bönningstedt	Bönningstedt	39	07	115	2081	Bönningstedt	
Hinterm Holz	W	Steinb.	Horst	Horst (Holstein)	45	25	147	2203	Horst	
Hinterm See	W	Storm.	Lütjensee	Großensee	46	31	133	2071	Großensee	
Hinterneudorf	W	Steinb.	Wilster-Land	Neudorf b. Wilster	45	61	179	2211		
Hinterste Wache	W	Plön	Plön-Land	Dörnack	41	40	129	2321	Koppelsberg	
Hirschhof	W	Segeb.	Boostedt	Boostedt	44	13	120	2351	Boostedt	
Hirschholm	W	Flensb.-L.	Großsolt	Kleinwolstrup	34	16	167	2391	Kleinwolstrup	
Hirsenkoppel	W	Plön	Ascheberg	Kalübbe	41	01	145	2321	Kalübbe	
Hirtenstall	W	N.dithm.	Büsum K	Büsum	37	01	114	2242	Büsum	
–	W	N.dithm.	Büsum K	Hedwigenkoog	37	01	127	2241	Reinsbüttel	
Hirtenwiese	W	Eckernf.	Osdorf	Osdorf	31	28	153	2301	Osdorf	
Hitzberg	W	Segeb.	Nahe	Seth	44	37	175	2061	Seth	
Hitzhusen	G	Segeb.	Bad Bramstedt-Land		44	01	144		siehe Teil I	
–	W	Segeb.	Bad Bramstedt-Land	Hitzhusen	44	01	144	2351		
Hobbersdorf	W	Eutin	amtsfrei	Ratekau	33	22	117	2409	Pansdorf	
Hobstin	W	Oldenb.	Schönwalde	Schönwalde am Bungsberg	38	55	141	2431	Schönwalde	
Hochbohm	W	Eiderst.	Kirchspiel Tönning	Kating	32	07	116	2253	Tönning	
Hochbrücksiel	W	Eiderst.	Oldenswort	Oldenswort	32	13	120	2251		
Hochdonn	G	S.dithm.	Süderhastedt K		47	49	144	2221		
–	W	S.dithm.	Süderhastedt K	Hochdonn	47	49	144	2221		
Hochdorf	W	Eiderst.	Tating	Tating	32	22	125	2251	Tating	
Höchfahr	W	Husum		Bredstedt, Stadt	36	07	121	2257	Bredstedt	
Hochfeld	teilweise	W	N.dithm.	Kirchspiel Hennstedt K	Fedderingen	37	13	119	2246	Hennstedt
–	W	N.dithm.		Heide, Stadt	37	07	128	2240	Heide	
–	teilweise	W	N.dithm.	Kirchspiel Hennstedt K	Hennstedt	37	13	131	2246	Hennstedt

## Hochfeld – Hörn

Name	Amt = A Gem. = G Wohnpl. = W	Administrative Zugehörigkeit			Statistische Kennziffer			Postleit-zahl	Postort bei Orten ohne Postanstalt
		Kreis	Amt Kirchspiellandgemeinde : K	Gemeinde	Krs.	Amt	Gem.		
Hochfeld	W	Oldenb.	Schönwalde	Schönwalde					
–	W	Rendsb.	Achterwehr	am Büngsberg Felde	38	55	141	2431	Schönwalde
–	W	Steinb.	Wilster-Land	Dammfleth	42	01	149	2301	Achterwehr
Hochfeldermühle	W	Oldenb.	Landkirchen	Landkirchen	45	61	128	2211	
Hochhörn	W	Eiderst.	Oldenswort	Oldenswort	38	31	131	2449	Landkirchen
–	W	Südtönd.	Neukirchen	Neukirchen	32	13	120	2251	Hochbrücksiel
Hochholz	W	Schlesw.	Treia	Silberstedt	48	37	157	2261	Neukirchen
Hochmoor	W	Schlesw.	Treia	Silberstedt	43	73	195	2381	Treia
Hochmoorscheide	W	Pinneb.	Rantzaу	Hemdingen	43	73	195	2381	Silberstedt
Hochmütskate	W	Plön	Kirchbarkau	Bothkamp	39	46	137	2081	Hemdingen
Hochtor	W	Eckernf.	Osdorf	Osdorf	41	19	122	2309	Bissee
Hochviöl	G	Husum	Wester Ohrstedt		31	28	153	2301	Osdorf
–	W	Husum	Wester Ohrstedt	Hochviöl	36	46	132		siehe Teil I
Hochviölberg	W	Husum	Wester Ohrstedt	Hochviöl	36	46	132	2251	Viöl
Hochviölbusch	W	Husum	Wester Ohrstedt	Hochviöl	36	46	132	2251	Viöl
Hochviölfeld	W	Husum	Wester Ohrstedt	Hochviöl	36	46	132	2251	Immenstedt
–								2251	Viöl bzw. Immenstedt
Hochwährden	W	S.dithm.	kirchspielsfrei	Süderwährden	47	52	185	2241	
Hockensbüll	W	Husum	Hattstedt	Schobüll	36	13	161	2251	
Hockensbüllfeld	W	Husum	Hattstedt	Schobüll	36	13	161	2251	Hockensbüll bzw. Hattstedt
Hoddebülldeich	W	Südtönd.	Emmelsbüll	Emmelsbüll	48	07	124	2261	Emmelsbüll
Hodderup	G	Flensb.-L.	Husby		34	31	152	2395	Husby
–	W	Flensb.-L.	Husby	Hodderup	34	31	152	2395	Husby
Hodorf	G	Steinb.	Heiligenstedten		45	13	144		siehe Teil I
–	W	Steinb.	Heiligenstedten	Hodorf	45	13	144	2211	Neuenkirchen
Höbek	W	Rendsb.	Osterrönfeld	Haßmoor	42	70	163	2371	Ostenfeld
Höckeberg	W	Flensb.-L.	Sterup	Sterup	34	61	217	2396	Sterup
Höckmoos	W	Schlesw.	Ulsnis	Steinfeld	43	76	196	2381	Steinfeld
Hödienwisch	W	N.dithm.	Wesselburen K	Jarrenwisch-Hödienwisch	37	34	135	2244	Wesselburen bzw. Jarrenwisch-Hödienwisch
–								2241	
Höfen	W	Plön	Ascheberg	Kalübbe	41	01	145	2323	Ascheberg
Högel	G	Husum	Breklum		36	10	133	2251	
–	W	Husum	Breklum	Högel	36	10	133	2251	Högel
Högelfeld	W	Husum	Breklum	Högel	36	10	133	2251	Högel
Höggersdorf	G	Segeb.	Leezen		44	34	145		siehe Teil I
–	W	Segeb.	Leezen	Höggersdorf	44	34	145	2361	
Högsdorf	G	Plön	Lütjenburg-Land		41	28	141		siehe Teil I
–	W	Plön	Lütjenburg-Land	Högsdorf	41	28	141	2321	
Högsdarker Ziegelei	W	Plön	Lütjenburg-Land	Högsdorf	41	28	141	2321	Dannau
Höhenkamp	W	Storm.	Siek	Braak	46	49	120	2000	Hamburg-Rahlstedt
Höhndorf	G	Plön	Probstei-Ost		41	52	142	2306	Schönberg
–	W	Plön	Probstei-Ost	Höhndorf	41	52	142	2306	Schönberg
Hökhholz	W	Eckernf.	Mittelschwansen	Waabs	31	22	164	2331	Kleinwaabs
Hölken	W	Schlesw.	Bergenhusen	Meggerdorf	43	04	171	2371	Meggerdorf
Höllenhörst	W	Segeb.	Bornhöved	Schmalensee	44	16	171	2321	Schmalensee
Höltenklink	W	Storm.	Mollhagen	Todendorf	46	34	194	2071	Todendorf
Höltenklinken, siehe: Klinken	W				46	04	179		
Höltigbaum	W	Storm.	Siek	Stapelfeld	46	49	186	2000	Hamburg-Rahlstedt
Höpen	W	Segeb.	Großenaspe	Großenaspe	44	22	135	2351	Großenaspe
Hörn	W	Eiderst.	amtsfrei	Koldenbüttel	32	10	117	2254	Friedrichstadt
–	W	Husum	Mildstedt	Südermarsch	36	25	170	2251	Platenhörn
–	W	Segeb.	Ulzburg	Alveslohe	44	55	112	2081	Alveslohe
–	W	Steinb.	Heiligenstedten	Hodorf	45	13	144	2211	Kremperheide

Name	Amt = A Gem. = G Wohnpl. = W	Administrative Zugehörigkeit			Statistische Kennziffer			Postleit-zahl	Postort bei Orten ohne Postanstalt
		Kreis	Amt Kirchspiellandgemeinde : K	Gemeinde	Krs.	Amt	Gem.		
Hörn	W	Steinb.	Horst	Hohenfelde	45	25	146	2201	Hohenfelde
-	W	Steinb.	Neuenbrook	Krempermoor	45	49	160	2211	Neuenkirchen
-	W	Steinb.	Kollmar	Neudorf b. Elmshorn	45	37	178	2201	Klein Kollmar
-	W	Südtond.	Neukirchen	Neukirchen	48	37	157	2261	Neukirchen
-	W	Südtond.	Neukirchen	Rodenäs	48	37	167	2261	Klanxbüll
-	W	Südtond.	Enge	Sande	48	10	168	2261	Stedesand
Hörnerkirchen	A	Pinneb.			39	31	000		
-	W	Pinneb.	Hörnerkirchen	Brande-Hörnerkirchen	39	31	120	2201	
Hörnhof	W	Eiderst.	amtsfrei	Koldenbüttel	32	10	117	2254	Friedrichstadt
Hörnsee	W	Plön	Preetz-Land	Pohnsdorf	41	46	175	2308	Preetz
Hörnum (Sylt)	G	Südtond.	Keitum		48	16	130	2284	
Hörnum	W	Südtond.	Keitum	Hörnum	48	16	130	2284	
Hörreberg	W	Flensb.-L.	Grundhof	Dollerupholz	34	19	123	2391	Dollerup
Hörst	W	Eckernf.	Rieseby	Rieseby	31	34	156	2332	Rieseby
Hörsten	W	Eutin	amtsfrei	Ahrensböök	33	01	111	2405	Ahrensböök
-	W	Eutin	amtsfrei	Bosau	33	07	113	2421	Wöbs
-	G	Rendsb.	Jevenstedt		42	52	165		siehe Teil 1
-	W	Rendsb.	Jevenstedt	Hörsten	42	52	165	2371	Breiholz
-	W	Steinb.	Hohenaspe	Mehlbek	45	22	171	2216	Schenefeld
Hörup	G	Flensb.-L.	Nordhackstedt		34	43	153		siehe Teil 1
-	W	Flensb.-L.	Nordhackstedt	Hörup	34	43	153	2391	
Hörupfeld	W	Flensb.-L.	Nordhackstedt	Hörup	34	43	153	2391	Hörup
Hörupkjer	W	Flensb.-L.	Sieverstedt	Süderschmedeby	34	55	222	2391	Süderschmedeby
Hötjershaus	W	Eiderst.	Kirchspiel Garding/ Osterhever	Osterhever	32	05	122	2251	Osterhever
Hövede	G	N.dithm.	Tellingstedt K		37	28	133	2241	Schalkholz
-	W	N.dithm.	Tellingstedt K	Hövede	37	28	133	2241	Schalkholz
Höxmark	W	Eckernf.	Karby	Brodersby	31	19	120	2341	Karby
Höf Berg	W	Südtond.	Leck	Stadum	48	25	172	2262	Leck
Hoffeld	W	Oldenb.	Grube	Dahme	38	22	118	2431	Grube
-	W	Plön	Panker	Hohenfelde	41	37	143	2301	Hohenfelde
-	W	Rendsb.	Timmaspe	Gnutz	42	85	153	2351	Gnutz
-	G	Rendsb.	Bordesholm-Land		42	13	166		siehe Teil 1
-	W	Rendsb.	Bordesholm-Land	Hoffeld	42	13	166	2352	Bordesholm
- , Forsthaus	W	Rendsb.	Bordesholm-Land	Hoffeld	42	13	166	2351	Schönbek
Hoffnung	W	Flensb.-L.	Handewitt	Haurup	34	22	151	2391	Hüllerup
-	W	Husum	Viöl	Norstedt	36	43	150	2251	Norstedt
-	W	Plön	Bokhorst	Rendswühren	41	04	186	2351	Rendswühren
-	W	Segeb.	Ulzburg	Alveslohe	44	55	112	2081	Alveslohe bzw. Bilsen
-	W	Segeb.	Rickling	Daldorf	44	43	213	2351	Daldorf
-	W	Steinb.	Kellinghusen-Land	Mühlenbarbek	45	31	175	2211	Mühlenbarbek
Hoffnungstal	W	Eckernf.	Windeby	Marienthal	31	43	147	2330	Eckernförde
-	W	Flensb.-L.	Sörup	Löstrup	34	58	175	2393	Sörup
- teilweise	W	Schlesw.	Tolk	Buschau	43	70	127	2381	Grumby
- teilweise	W	Schlesw.	Süderbrarup	Loit	43	64	168	2381	Grumby
- , Siedlung	W	Eckernf.	Windeby	Marienthal	31	43	147	2330	Eckernförde
Hoffnungstalerhütten	W	Eckernf.	Windeby	Marienthal	31	43	147	2330	Eckernförde
Hoffnungstaler Wassermühle	W	Rendsb.	Beringstedt	Seefeld	42	07	224	2211	Seefeld
Hofholz	W	Eckernf.	Windeby	Altenhof	31	43	113	2331	Holtsee
Hofkamp	W	Plön	Ascheberg	Dersau	41	01	127	2323	Ascheberg
-	W	Rendsb.	Timmaspe	Gnutz	42	85	153	2353	Nortorf
-	W	Storm.		Ahrensburg, Stadt	46	01	111	2070	Ahrensburg
Hofland	W	Plön	Panker	Hohenfelde	41	37	143	2301	Hohenfelde
Hofweg	W	Steinb.	Heiligenstedten	Kleve	45	13	155	2211	Kleve
Hofwiese	W	Schlesw.	Hollingstedt	Hollingstedt	43	28	152	2381	Hollingstedt

## Hogelund – Hohenhörn

Name	Amt = A Gem. = G Wohnpl. = W	Administrative Zugehörigkeit			Statistische Kennziffer			Postleit-zahl	Postort bei Orten ohne Postanstalt
		Kreis	Amt Kirchspielslandgemeinde : K	Gemeinde	Krs.	Amt	Gem.		
Hogelund	W	Husum	Joldelund	Goldelund	36	19	127	2251	Goldelund
–, Gut	W	Südtond.	Leck	Sprakebüll	48	25	171	2261	Achtrup
Hogemoor	W	Schlesw.	Bollingstedt	Jübek	43	07	157	2383	Jübek
Hogebarg	W	Segeb.	Boostedt	Boostedt	44	13	120	2351	Boostedt
Hohburg	W	Rendsb.	Westensee	Deutsch-Nienhof	42	94	141	2301	Westensee
Hohehorst	W	Lauenb.	Sandesneben	Schönberg	35	43	218	2071	Schönberg
Hoheleuchte	W	Lauenb.	Ratzeburg-Land	Römnitz	35	37	209	2418	Ratzeburg
–	W	Rendsb.	Molfsee	Mielkendorf	42	64	186	2301	Russee
–	W	Storm.	Lütjensee	Grönwohld	46	31	131	2071	Grönwohld
Hohelieth	W	Oldenb.	amtsfrei	Grömitz	38	16	122	2431	Beschendorf
–	W	Oldenb.		Oldenburg (Holstein), Stadt	38	46	137	2440	Oldenburg
–	W	Plön	Plön-Land	Dörnack	41	40	129	2323	Ascheberg
–	W	Plön	Selent/Schlesien	Stoltenberg	41	64	200	2301	Schlesien
Hohelucht	W	Segeb.	Traventhal	Bahrenhof	44	52	201	2061	Bühnsdorf
Hoheluft	W	Eckernf.	Rieseby	Bohnert	31	34	117	2331	Bohnert
–	W	Eckernf.	Windeby	Groß Wittensee	31	43	132	2333	Groß Wittensee
–	W	Eckernf.	Schwedeneck	Schwedeneck	31	37	159	2301	Dänischenhagen
–	W	Eckernf.	Mittelschwansen	Thumby	31	22	163	2331	Thumby
–	W	Flensb.-L.	Sterup	Grünholz	34	61	141	2396	Sterup
–	W	Flensb.-L.	Sörup	Löstrup	34	58	175	2393	Sörup
–	W	Flensb.-L.	Quern-Steinberg	Steinberg	34	49	213	2391	Steinbergkirche
–	W	Schlesw.	Boren	Boren	43	10	121	2347	Süderbrarup
–	W	Schlesw.	Boren	Ekenis	43	10	134	2341	Ekenis
–	W	Schlesw.	Nübel	Nübel	43	46	179	2381	Nübel
–	W	Segeb.	Rickling	Fehrenbötcl	44	43	127	2351	Fehrenbötcl
–	W	Storm.	Trittau	Trittau	46	55	197	2077	Trittau
Hohenaspe	A	Steinb.			45	22	000		
–	G	Steinb.	Hohenaspe		45	22	145		siehe Teil I
–	W	Steinb.	Hohenaspe	Hohenaspe	45	22	145	2211	
Hohenasperfeld	W	Steinb.	Hohenaspe	Hohenaspe	45	22	145	2211	Kaaks
Hohenau	W	Flensb.-L.	Grundhof	Langballigholz	34	19	172	2391	Langballig
Hohenberg	W	Oldenb.	amtsfrei	Lensahn	38	34	132	2432	Lensahn
–	W	Plön	Preetz-Land	Rastorf	41	46	183	2309	Wittenbergerpassau
–	W	Rendsb.	Achterwehr	Quarnbek	42	01	207	2300	Kiel-Hasseldieksdamm
–	W	Rendsb.	Osterrönfeld	Schülldorf	42	70	220	2371	Schülldorf
–	W	Segeb.	Rickling	Daldorf	44	43	213	2351	Daldorf
Hohenbergen	W	Storm.	Bargteheide-Land	Elmenhorst	46	13	125	2061	Elmenhorst
Hoheneiche	W	Plön	Wankendorf	Stolpe	41	67	199	2351	Stolpe
Hoheneichen	W	Plön	Preetz-Land	Rastorf	41	46	183	2309	Rastorferpassau bzw. Liliental
Hohenesch	W	Steinb.	Hohenaspe	Pöschendorf	45	22	186	2216	Schenefeld
Hohenfelde	W	Eckernf.	Sehestedt	Sehestedt	31	40	160	2371	Sehestedt
–	G	Plön	Panker		41	37	143	2301	
–	W	Plön	Panker	Hohenfelde	41	37	143	2301	
–	G	Steinb.	Horst		45	25	146		siehe Teil I
–	W	Steinb.	Horst	Hohenfelde	45	25	146	2201	
–	G	Storm.	Trittau		46	55	145	2077	Trittau
–	W	Storm.	Trittau	Hohenfelde	46	55	145	2077	Trittau
Hohenfelde, Hof	W	Plön	Panker	Hohenfelde	41	37	143	2301	Hohenfelde
Hohenfichel	W	Plön	Ascheberg	Dersau	41	01	127	2321	Dersau
Hohenfiert	W	Steinb.	Lockstedter Lager	Hohenlockstedt	45	46	168	2214	Hohenlockstedt
Hohenhain	W	Eckernf.	Schwedeneck	Schwedeneck	31	37	159	2301	Dänisch-Nienhof
–	W	S.dithm.	kirchspielsfrei	Nordhastedt	47	43	166	2241	Nordhastedt
Hohenheide	W	Rendsb.	Hamdorf	Elsdorf-Westermühlen	42	34	146	2371	Elsdorf-Westermühlen
–	W	S.dithm.	Hemmingstedt K	Braaken	47	22	120	2241	Hemmingstedt
Hohenhörn	W	Rendsb.	Hanerau-Hademarschen	Bendorf	42	37	121	2211	Oersdorf

Hohenhörn – Hohenwestedt

Name	Amt = A Gem. = G Wohnpl. = W	Administrative Zugehörigkeit			Statistische Kennziffer			Postleit-zahl	Postort bei Orten ohne Postanstalt
		Kreis	Amt Kirchspielslandgemeinde : K	Gemeinde	Krs.	Amt	Gem.		
Hohenhörn <i>teilweise</i>	W	Rendsb.	Wacken	Holstenniendorf	42	88	169	2211	Holstenniendorf
–	W	S.dithm.	Albersdorf	Schafstedt	47	01	179	2225	Schafstedt
Hohenhof	W	Plön	Plön-Land	Rantzau	41	40	182	2321	Grebin
Hohenholm	W	Eckernf.	Sehestedt	Holtsee	31	40	135	2301	Revensdorf
Hohenholz	W	Storm.	Bad Oldesloe-Land	Schulenburg	46	04	182	2061	Schulenburg
Hohenhop	W	Plön	Giekau	Tröndel	41	13	201	2321	Giekau
Hohenhorn	G	Lauenb.	Geesthacht-Land		35	16	161	2051	
–	W	Lauenb.	Geesthacht-Land	Hohenhorn	35	16	161	2051	
Hohenhorst	W	Eutin	amtsfrei	Ahrensböök	33	01	111	2405	Ahrensböök
–	W	Oldenb.	amtsfrei	Grömitz	38	16	122	2431	Beschdorf
–	W	Pinneb.	Rantzau	Bilsen	39	46	114	2081	Bilsen
–	W	Pinneb.	Haseldorf	Haselau	39	25	131	2081	Hohenhorst bzw. Quickborn
–	<i>teilweise</i>	W	Plön	Kirchbarkau	41	19	144	2301	Rönne
–	<i>teilweise</i>	W	Plön	Preetz-Land	41	46	175	2301	Rönne
–	W	Rendsb.	Bordesholm-Land	Mühbrook	42	13	189	2351	Mühbrook
–	W	Segeb.	Ulzburg	Henstedt	44	55	143	2359	Henstedt
–	W	Storm.	Bargtheide-Land	Jersbek	46	13	148	2072	Bargtheide
Hohenhude	W	Rendsb.	Molfsee	Rodenbek	42	64	246	2301	Russee
Hohenhütten	W	Plön	Preetz-Land	Lehmkuhlen	41	46	158	2309	Lepahn
Hohenkamp	W	Eckernf.	Schwedeneck	Noer	31	37	151	2301	Lindhöft
Hohenkamp	W	Plön	Lütjenburg-Land	Blekendorf	41	28	117	2321	Kaköhl
–	W	Rendsb.	Hamdorf	Elsdorf-Westermühlen	42	34	146	2371	Elsdorf-Westermühlen
–	W	Storm.	Reinfeld-Land	Steinfeld	46	40	187	2061	Steinfelderhude
Hohenklampen	W	Plön	Selent-Schlesien	Martensrade	41	64	162	2309	Wittenbergerpassau
Hohenklint	W	Segeb.	Boostedt	Latendorf	44	13	153	2351	Boostedt
Hohenleuchte	W	Plön	Preetz-Land	Wahlstorf	41	46	203	2309	Kreuz
–	W	Storm.	Reinfeld-Land	Hansfelde	46	40	139	2401	Hamberge
Hohenlieth	W	Eckernf.	Sehestedt	Holtsee	31	40	135	2331	Holtsee
–	W	N.dithm.	Tellingstedt	Dörpling	37	28	118	2241	Tielenhemme
Hohenlieth, Ziegelei	W	Eckernf.	Sehestedt	Holtsee	31	40	135	2331	Holtsee
Hohenlockstedt	G	Steinb.	Lockstedter Lager		45	46	168		siehe Teil I
–	<i>teilweise</i>	W	Steinb.	Lockstedter Lager	45	46	168	2214	
–	<i>teilweise</i>	W	Steinb.	Lockstedter Lager	45	46	169	2214	
–	<i>teilweise</i>	W	Steinb.	Lockstedter Lager	45	46	210	2214	
Hohenmoor	W	Flensb.-L.	Nordhackstedt	Schafflund	34	43	203	2391	Schafflund
–	W	Pinneb.	Rantzau	Ellerhoop	39	46	124	2201	Ellerhoop
–	W	Segeb.	amtsfrei	Kaltenkirchen	44	25	146	2358	Kaltenkirchen
Hohenrade	W	N.dithm.	Weddingstedt	Borgholz	37	31	113	2241	Weddingstedt
–	W	Plön	Plön-Land	Bösdorf	41	40	120	2321	Bösdorf
Hohenraden // Borstel–	W				39	37	119		
Hohenredder	W	Plön	Lütjenburg-Land	Kletkamp	41	28	151	2321	Kletkamp
Hohensasel	W	Plön	Plön-Land	Rantzau	41	40	182	2321	Grebin
Hohenschulen	W	Rendsb.	Achterwehr	Achterwehr	42	01	112	2301	Achterwehr
Hohensiel	W	S.dithm.	Meldorf-Marsch	Busenwurth	47	37	127	2221	Busenwurth
Hohenstein	W	Eckernf.	Windeby	Barkelsby	31	43	115	2331	Loose
–	W	Eckernf.	Dänischenhagen	Dänischenhagen	31	04	122	2301	Dänischenhagen
–	W	Oldenb.	amtsfrei	Wangels	38	61	143	2322	Lütjenburg bzw. Oldenburg
–	W	Plön	Lütjenburg-Land	Högsdorf	41	28	141	2321	Högsdorf
–	W	Plön	Ascheberg	Nehnten	41	01	168	2321	Dersau
–	W	Plön	Probstei-West	Stein	41	55	198	2301	Stein
Hohenufer	W	Pinneb.	Rantzau	Langeln	39	46	145	2081	Langeln
Hohenweg	W	Steinb.	Neuenbrook	Bahrenfleth	45	49	114	2209	Krempe
Hohenwestedt-Land	A	Rendsb.			42	43	000		
Hohenwestedt	G	Rendsb.	amtsfrei		42	40	167	2354	
–	W	Rendsb.	amtsfrei	Hohenwestedt	42	40	167	2354	

Hohenwühren – Holm

Name	Amt = A Gem. = G Wohnpl. = W	Administrative Zugehörigkeit			Statistische Kennziffer			Postleit-zahl	Postort bei Orten ohne Postanstalt
		Kreis	Amt	Gemeinde	Krs.	Amt	Gem.		
Hohenwühren	W	Plön	Bokhorst	Bönebüttel	41	04	119	2351	Bönebüttel
–	W	Plön	Kirchbarkau	Löptin	41	19	159	2309	Löptin
Hoherdamm	W	Storm.	Bad Oldesloe-Land	Grabau	46	04	129	2061	Grabau
Hohlacker	W	Husum	Wester Ohrstedt	Schwesing	36	46	164	2250	Husum
Hohlegruft	<i>teilweise</i> W	Segeb.	Wensin	Nehms	44	61	160	2361	Wensin
–	<i>teilweise</i> W	Segeb.	amtsfrei	Seedorf	44	46	174	2361	Wensin
Hohlenriem	W	Storm.	Bargteheide-Land	Bargfeld-Stegen	46	13	115	2061	Bargfeld
Hohlgrund	W	Eckernf.	Mittelschwansen	Waabs	31	22	164	2331	Kleinwaabs
–	W	Oldenb.		Heiligenhafen, Stadt	38	25	126	2447	Heiligenhafen
Hohn	A	Rendsb.			42	46	000		
–	G	Rendsb.	Hohn		42	46	168		siehe Teil I
–	W	Rendsb.	Hohn	Hohn	42	46	168	2371	
Hohnerfähre	W	Rendsb.	Hohn	Friedrichsgraben	42	46	151	2371	Friedrichsholm
Hohwacht (Ostsee)	G	Plön	Lütjenburg-Land		41	28	170		siehe Teil I
Hohwacht	W	Plön	Lütjenburg-Land	Hohwacht (Ostsee)	41	28	170	2324	
Hoisbüttel	G	Storm.	Bünningstedt		46	19	146	2071	
–	W	Storm.	Bünningstedt	Hoisbüttel	46	19	146	2071	
Hoisdorf	G	Storm.	Siek		46	49	147		siehe Teil I
–	W	Storm.	Siek	Hoisdorf	46	49	147	2071	
Holand	W	Eckernf.	Neuwittenbek	Tüttendorf	31	25	162	2301	Tüttendorf
Holbeckwadt	W	Südtönd.	Leck	Achtrup	48	25	111	2261	Achtrup
Holländerdeich	W	Südtönd.	Fahretoft	Fahretoft	48	13	127	2261	Fahretoft
Holland	W	N.dithm.	Büsum K	Büsum	37	01	114	2242	Büsum
Hollbüllhuus	G	Husum	Schwabstedt		36	40	134	2251	Hude
–	W	Husum	Schwabstedt	Hollbüllhuus	36	40	134	2251	Hude
Hollehitt	W	Flensb.-L.	Sörup	Schwensby	34	58	206	2393	Sörup
Hollenbek	W	Lauenb.	Berkenthin	Behlendorf	35	07	118	2419	Berkenthin
–	G	Lauenb.	Sterley		35	55	162	2411	
–	W	Lauenb.	Sterley	Hollenbek	35	55	162	2411	
–	W	Plön	Bokhorst	Rendswühren	41	04	186	2351	Husbergemoor
–	W	Steinb.	Kellinghusen-Land	Oeschebüttel	45	31	182	2211	Oeschebüttel
–, Bahnhof	W	Lauenb.	Sterley	Hollenbek	35	55	162	2411	Hollenbek
Hollenbekerholz	W	Plön	Bokhorst	Rendswühren	41	04	186	2351	Bokhorst bzw. Husbergemoor
Hollenborn	W	S.dithm.	Albersdorf K	Röst	47	01	175	2241	Röst
Hollergraben	W	Oldenb.	Schönwalde	Schönwalde am Bungsberg	38	55	141	2431	Schönwalde
Hollerwettern	W	Steinb.	Wewelsfleth	Wewelsfleth	45	58	206	2211	Wewelsfleth
Hollgrube	W	Steinb.	Heiligenstedten	Bekhof	45	13	117	2211	Kleve
Hollin, Forsthaus	W	Eckernf.	Osdorf	Felm	31	28	127	2301	Blickstedt
Hollin, Hof	W	Eckernf.	Osdorf	Felm	31	28	127	2301	Blickstedt
Hollingsbusch	W	Husum	Schwabstedt	Schwabstedt	36	40	162	2251	Schwabstedt
Hollingstedt	G	N.dithm.	Delve K		37	04	134		siehe Teil I
–	W	N.dithm.	Delve K	Hollingstedt	37	04	134	2241	
–	A	Schlesw.			43	28	000		
–	G	Schlesw.	Hollingstedt		43	28	152	2381	
–	W	Schlesw.	Hollingstedt	Hollingstedt	43	28	152	2381	
Hollingstedtermühle	W	N.dithm.	Delve K	Hollingstedt	37	04	134	2241	Hollingstedt
Hollmoorskamp	W	Plön	Ascheberg	Dersau	41	01	127	2321	Dersau
Hollmühle	<i>teilweise</i> W	Schlesw.	Struxdorf	Struxdorf	43	61	198	2381	
–	<i>teilweise</i> W	Schlesw.	Struxdorf	Ülsby	43	61	209	2381	
Holm	W	Eckernf.	Karby	Brodersby	31	19	120	2341	Brodersby
–	W	Eckernf.	Fleckeby	Götheby-Holm	31	10	131	2334	Fleckeby
–	W	Flensb.-L.	Buckhagen-Oehe	Schwackendorf	34	04	205	2341	Schwackendorf
–	G	Pinneb.	Moorrege		39	34	139		siehe Teil I
–	W	Pinneb.	Moorrege	Holm	39	34	139	2081	

Name	Amt = A Gem. = G Wohnpl. = W	Administrative Zugehörigkeit			Statistische Kennziffer			Postleitzahl	Postort bei Orten ohne Postanstalt
		Kreis	Amt Kirchspiellandgemeinde : K	Gemeinde	Krs.	Amt	Gem.		
Holm	W	Plön	amtsfrei	Schönberg (Holstein)	41	58	192	2306	Schönberg
—	W	Rendsb.	Achterwehr	Quarnbek	42	01	207	2301	Achterwehr
—	W	Schlesw.	Treia	Silberstedt	43	73	195	2381	Treia
—	W	Segeb.		Bad Bramstedt, Stadt	44	04	114	2357	Bad Bramstedt
—	W	Segeb.	Boostedt	Groß Kummerfeld	44	13	136	2351	Groß Kummerfeld
—	W	Segeb.	Pronstorf	Pronstorf	44	40	166	2361	Pronstorf
—	W	Segeb.	amtsfrei	Sütfeld	44	49	184	2061	Borstel
—	W	Segeb.	Bornhöved	Damsdorf	44	16	202	2361	Damsdorf
—	W	Südtond.	Leck	Achtrup	48	25	111	2261	Achtrup
—	G	Südtond.	Süderlügum		48	46	131	2261	Braderup
—	W	Südtond.	Süderlügum	Holm	48	46	131	2261	Braderup
—	W	Südtond.	Keitum	Morsum	48	16	155	2281	Morsum
Holmbek	W	Rendsb.	Hamdorf	Elsdorf-Westermühlen	42	34	146	2371	Elsdorf-Westermühlen
Holmblock	W	N.dithm.	Kirchspiel Hennstedt K	Barkenholm	37	13	111	2241	Linden
Holmerberg	W	Pinneb.	Moorrege	Holm	39	34	139	2081	Holm
Holmfeld	W	Südtond.	Süderlügum	Holm	48	46	131	2261	Braderup
Holmhof	W	Eiderst.	Kirchspiel Garding/Osterhever	Poppenbüll	32	05	123	2251	Poppenbüll
Holming	W	Schlesw.	Havetoft	Hostrup	43	25	153	2381	Hostrup
Holmingfeld	W	Schlesw.	Havetoft	Hostrup	43	25	153	2381	Hostrup
Holmkjer	W	Flensb.-L.	Gelting	Gelting	34	07	132	2341	Lehbek
Holmkoog	W	Eiderst.	Kirchspiel Garding/Osterhever	Poppenbüll	32	05	123	2251	Poppenbüll
Holmmoor	W	Pinneb.	amtsfrei	Quickborn	39	43	152	2085	Quickborn
Holnis	W	Flensb.-L.		Glücksburg (Ostsee), Stadt	34	10	134	2392	Glücksburg
Holnis, Hof	W	Flensb.-L.		Glücksburg (Ostsee), Stadt	34	10	134	2392	Glücksburg
Holnis, Ziegelei	W	Flensb.-L.		Glücksburg (Ostsee), Stadt	34	10	134	2392	Glücksburg
Holpust	W	Schlesw.	Schuby	Lürschau	43	58	170	2381	Ruhekrug
Holstein	W	Flensb.-L.	Großsolt	Großsoltholz	34	16	140	2391	Großsoltholz
Holsteinerwald	W	Steinb.	Lockstedter Lager	Hohenlockstedt	45	46	168	2211	Schlotfeld
Holsteinische Schweiz	W	Eutin	amtsfrei	Malente	33	19	116	2421	Krummsee
Holstenbrook	W	Rendsb.	Wacken	Nienbüttel	42	88	191	2211	Nienbüttel
Holstendorf	W	Eutin	amtsfrei	Ahrensbök	33	01	111	2405	Ahrensbök
—	G	Lauenb.	Ratzeburg-Land		35	37	163	2419	
—	W	Lauenb.	Ratzeburg-Land	Holstendorf	35	37	163	2419	
—	W	Pinneb.	Elmshorn-Land	Klein Nordende	39	10	140	2200	Elmshorn
Holstenniendorf	G	Rendsb.	Wacken		42	88	169		siehe Teil I
—	W	Rendsb.	Wacken	Holstenniendorf	42	88	169	2211	
Holstentor	W	Rendsb.	Hanerau-Hademarschen	Hanerau-Hademarschen	42	37	162	2211	Oldenbüttel
Holt	G	Südtond.	Medelby		48	34	132	2261	
—	W	Südtond.	Medelby	Holt	48	34	132	2261	
Holtdorf	G	Rendsb.	Borgstedt		42	04	170	2371	Oldenhütten
—	W	Rendsb.	Borgstedt	Holtdorf	42	04	170	2371	Oldenhütten
Holtenau, Kiel	W	kreisfrei		Kiel, Stadt	12	00	000	2300	
Holtfeld	W	Südtond.	Medelby	Holt	48	34	132	2261	Holt
Holtsee	G	Eckernf.	Sehestedt		31	40	135		siehe Teil I
—	W	Eckernf.	Sehestedt	Holtsee	31	40	135	2331	
Holzacker	G	Südtond.	Enge		48	10	133	2261	Stadum
—	W	Südtond.	Enge	Holzacker	48	10	133	2261	Stadum
Holzbaum	W	Steinb.	Hohenaspe	Pöschendorf	45	22	186	2216	Schenefeld
Holzbunge	G	Eckernf.	Borgstedt		31	01	136		siehe Teil I.
—	W	Eckernf.	Borgstedt	Holzbunge	31	01	136	2331	
Holzdorf	G	Eckernf.	Mittelschwansen		31	22	137		siehe Teil I

## Holzdorf – Horst

Name	Amt = A Gem. = G Wohnpl. = W	Administrative Zugehörigkeit			Statistische Kennziffer			Postleit-zahl	Postort bei Orten ohne Postanstalt
		Kreis	Amt Kirchspiellandgemeinde : K	Gemeinde	Krs.	Amt	Gem.		
Holzdorf	W	Eckernf.	Mittelschwansen	Holzdorf	31	22	137	2331	
Holzhof	W	Steinb.	Heiligenstedten	Oldendorf	45	13	183	2211	Oldendorf
Holzkatte	W	Oldenb.	amtsfrei	Wangels	38	61	143	2431	Hansühn
–	W	Rendsb.	Westensee	Westensee	42	94	244	2371	Bredenbek
–	W	Schlesw.	Bergenhusen	Bergenhusen	43	04	115	2381	Wohlde
Holzkatzen	W	Oldenb.	Schönwalde	Kasseedorf	38	55	129	2420	Eutin
–	W	Plön	Schönkirchen	Oppendorf	41	61	171	2301	Schönkirchen
Holzkatzenberg	W	Oldenb.	Sierksdorf	Altenkrempe	38	58	111	2431	Kassau
Holzkoppel	W	Eckernf.	Hütten	Ascheffel	31	16	114	2331	Ascheffel
–	W	Flensb.-L.	Rundhof-Esgrus	Birzhaft	34	52	116	2341	Rundhof
–	W	Rendsb.	Achterwehr	Quarnek	42	01	207	2301	Achterwehr
Holzschicht	W	Eckernf.	Mittelschwansen	Damp	31	22	124	2335	Vogelsong-Grünholz
Homfeld	G	Rendsb.	Innien		42	49	171		siehe Teil 1
–	W	Rendsb.	Innien	Homfeld	42	49	171	2356	Innien
Honigfleth	W	Steinb.	Wilster-Land	Stördorf	45	61	202	2213	Wilster
Honigholz	W	Plön	Wankendorf	Belau	41	67	114	2321	Kalübbe
Honigsee	G	Plön	Kirchbarkau		41	19	144		siehe Teil 1
–	W	Plön	Kirchbarkau	Honigsee	41	19	144	2309	
Honigseeholz	W	Plön	Kirchbarkau	Honigsee	41	19	144	2309	Honigsee
Honkenswert	W	Husum	Pellworm	Langeneß	36	34	144	2251	Langeneß
Honnenshof	W	Eiderst.	amtsfrei	Koldenbüttel	32	10	117	2251	Koldenbüttel
–	W	Eiderst.	Witzwort	Witzwort	32	31	134	2251	Platenhörn
Hooge, Hallig	W	Husum		Hooge					
Hooge	G	Husum	Pellworm		36	34	135	2251	
Hoogerfähre	W	Husum	Pellworm	Pellworm	36	34	156	2251	Pellworm
Hoolstill	W	Husum	amtsfrei	Reußenköge	36	37	159	2257	Bredstedt
Hoop	W	Segeb.	Ulzburg	Henstedt	44	55	143	2359	Henstedt
Hopen	W	S.dithm.	kirchspielsfrei	Sankt Michaelisdonn	47	46	177	2220	Sankt Michaelisdonn
Hopfenberg	W	Storm.	Mollhagen	Todendorf	46	34	194	2071	Todendorf
Hopfenbrook	W	Plön	Ascheberg	Ascheberg (Holstein)	41	01	111	2323	Ascheberg
Hopfenhof	W	Eckernf.	Mittelschwansen	Waabs	31	22	164	2331	Großwaabs
Hopfenholz	W	Eckernf.	Rieseby	Rieseby	31	34	156	2332	Rieseby
Hopfenkrug	W	Rendsb.	Westensee	Emkendorf	42	94	148	2301	Westensee
Hopfenweg	W	Storm.	Tangstedt	Glashütte	46	52	127	2000	Glashütte
Horn	W	Plön	Lütjenburg-Land	Helmstorf	41	28	140	2322	Lütjenburg
Hornaue	W	Storm.	Bünningstedt	Bünningstedt	46	19	121	2071	Hoisbüttel
Hornbek	G	Lauenb.	Breitenfelde		35	10	164	2059	
–	W	Lauenb.	Breitenfelde	Hornbek	35	10	164	2059	
Hornbrook	W	Segeb.	Wensin	Nehms	44	61	160	2361	Nehms
Hornburg	W	Südtond.	Neukirchen	Neukirchen	48	37	157	2261	Neukirchen
Hornholz	W	Flensb.-L.	Oeversee	Jarplund	34	46	159	2391	Jarplund
Hornsdorf	W	Segeb.	amtsfrei	Seedorf	44	46	174	2361	Schlammersdorf
Hornschorf-Ascheide	W	Segeb.	amtsfrei	Seedorf	44	46	174	2361	Schlammersdorf
Hornshof	W	Segeb.	Bornhöved	Bornhöved	44	16	121	2351	Bornhöved
Hornsmühlen	W	Segeb.	amtsfrei	Seedorf	44	46	174	2321	Bredenbek
Hornstorf	W	Lauenb.	Ratzeburg-Land	Groß Sarau	35	37	151	2401	Groß Grönau
Horreck	W	Eckernf.	Dänischenhagen	Dänischenhagen	31	04	122	2301	Dänischenhagen
Horsbeck	W	Südtond.	Medelby	Holt	48	34	132	2261	Holt
Horsberg	W	Südtond.	Süderlügum	Süderlügum	48	46	176	2264	Süderlügum
Horsbüll	G	Südtond.	Emmelsbüll		48	07	134	2261	Emmelsbüll
Horsbüllfeld	W	Südtond.	Emmelsbüll	Horsbüll	48	07	134	2261	Emmelsbüll
Horsdorf	W	Eutin	amtsfrei	Stockelsdorf	33	25	118	2409	Pansdorf
Horsdorferfelde	W	Eutin	amtsfrei	Stockelsdorf	33	25	118	2409	Pansdorf
Horst	W	Eutin	amtsfrei	Gleschendorf	23	13	115	2409	Gleschendorf bzw.
–	G	Lauenb.	Sterley		35	55	165	2411	Schürsdorf
–	W	N.dithm.	Kirchspiel Hennstedt	Hennstedt	37	13	131	2246	Hennstedt



## Horst – Hüllerup

Name	Amt = A Gem. = G Wohnpl. = W	Administrative Zugehörigkeit			Statistische Kennziffer			Postleit-zahl	Postort bei Orten ohne Postanstalt
		Kreis	Amt Kirchspielslandgemeinde : K	Gemeinde	Krs.	Amt	Gem.		
Horst	W	Plön	Wankendorf	Depenau	41	67	126	2323	Ascheberg
–	W	Rendsb.	Bovenau	Bovenau	42	19	132	2371	Bovenau
–	A	Steinb.			45	25	000		
–	W	Steinb.	Horst	Horst (Holstein)	45	25	147	2203	
–	W	Storm.	Mollhagen	Eichede	46	34	124	2071	Eichede
–	W	Storm.	Bargtheide-Land	Tremsbüttel	46	13	196	2071	Tremsbüttel
–	W	S.dithm.	Barlt K	Barlt	47	04	115	2221	Barlt
Horst, Bahnhof	W	Steinb.	Horst	Horst (Holstein)	45	25	147	2203	Horst
Horst (Holstein)	G	Steinb.	Horst		45	25	147		siehe Teil 1
Horstedt	G	Husum	Hattstedt		36	13	136		siehe Teil 1
–	W	Husum	Hattstedt	Horstedt	36	13	136	2251	
Horstedtfeld	W	Husum	Hattstedt	Horstedt	36	13	136	2251	Arlewatt, Hockensbüll, Horstedt, Kielsburg
Horsterfelde	W	Plön	Wankendorf	Depenau	41	67	126	2323	Ascheberg
Horsterkaten	W	Plön	Wankendorf	Depenau	41	67	126	2323	Ascheberg
Horstheide	W	Steinb.	Horst	Horst (Holstein)	45	25	147	2203	Horst bzw. Sparrieshoop
Horstmoor	W	Steinb.	Horst	Horst (Holstein)	45	25	147	2203	Horst
Horstmühle	W	Steinb.	Horst	Horst (Holstein)	45	25	147	2203	Horst
Horstreihe	W	Steinb.	Horst	Horst (Holstein)	45	25	147	2203	Horst
Hoskoppeln	W	Schlesw.	Mohrkirch	Mohrkirchosterholz	43	37	172	2341	Mohrkirchosterholz
Hospitalmühle	W	Oldenb.		Neustadt in Holstein, Stadt	38	43	136	2430	Neustadt
Hostrup	G	Schlesw.	Havetoft		43	25	153		siehe Teil 1
–	W	Schlesw.	Havetoft	Hostrup	43	25	153	2381	
Hostrupfeld	W	Schlesw.	Havetoft	Hostrup	43	25	153	2381	Hostrup
Hostrupholz	W	Schlesw.	Havetoft	Hostrup	43	25	153	2381	Torsballig
Hove	teilweise W	Steinb.	Wilster-Land	Landrecht	45	61	165	2211	Hackeboe
–	teilweise W	Steinb.	Wilster-Land	Neuendorf b. Wilster	45	61	179	2211	Hackeboe
Hoxtrup	G	Husum	Viöl		36	43	137	2251	Boxlund
–	W	Husum	Viöl	Hoxtrup	36	43	137	2251	Boxlund
Hoyerswort	W	Eiderst.	Oldenswort	Oldenswort	32	13	120	2251	Oldenswort
Hubertusberg	W	Plön	Panker	Panker	41	37	172	2301	Hohenfelde
Huck	W	Eiderst.	Kirchspiel Garding/Osterhever	Welt	32	05	132	2251	Welt
Hude	W	Lauenb.	Nusse	Kühsen	35	34	184	2411	Anker
–	G	Husum	Schwabstedt		36	40	138	2251	
–	W	Husum	Schwabstedt	Hude	36	40	138	2251	
Hudeberg	W	Lauenb.	Berkenthin	Göldenitz	35	07	242	2419	Berkenthin
Huderfähre	W	Husum	Schwabstedt	Hude	36	40	138	2251	Hude
Hübek	W	Steinb.	Breitenburg	Moordorf	45	04	173	2211	Westermoor
Hühnerhäuser	W	Schlesw.		Schleswig, Stadt	43	55	190	2380	Schleswig
Hühnerland	W	Eckernf.	Mittelschwansen	Holzdorf	31	22	137	2331	Holzdorf
Hüholz	W	Eckernf.	Karby	Olpenitz	31	19	152	2340	Kappeln
–	W	Flensb.-L.	Husby	Ausackerholz	34	31	113	2395	Husby
–	W	Flensb.-L.	Buckhagen-Oehe	Gundelsby	34	04	144	2341	Gundelsby
–	W	Flensb.-L.	amtsfrei	Mehlby	34	37	180	2340	Kappeln
–	W	Schlesw.	Havetoft	Dammholm	43	25	129	2381	Stenderup bzw. Ülsby
Hülk	W	Eiderst.	Kirchspiel Garding/Osterhever	Osterhever	32	05	122	2251	Osterhever
Hülken	W	Eckernf.	Gettorf	Neudorf-Bornstein	31	13	148	2301	Bornstein
Hülkenbüll	W	Eiderst.	Kirchspiel Garding/Osterhever	Garding, Kirchspiel	32	05	113	2251	Sandwehle
Hüllerup	G	Flensb.-L.	Handewitt		34	22	154	2391	

Hüllerup – Huje

Name	Amt = A Gem. = G Wohnpl. = W	Administrative Zugehörigkeit			Statistische Kennziffer			Postleit-zahl	Postort bei Orten ohne Postanstalt
		Kreis	Amt Kirchspielslandgemeinde : K	Gemeinde	Krs.	Amt	Gem.		
Hüllerup	W	Flensb.-L.	Handewitt	Hüllerup	34	22	154	2391	
Hüllerupfeld	W	Flensb.-L.	Handewitt	Hüllerup	34	22	154	2391	Hüllerup
Hülltoft	W	Südtomb.	Neukirchen	Neukirchen	48	37	157	2261	Neukirchen
Hülltroffeld	W	Südtomb.	Neukirchen	Neukirchen	48	37	157	2261	Neukirchen
Hüls	W	Segeb.	Wensin	Wensin	44	61	196	2361	Wensin
–	W	Storm.	Bargtheide-Land	Elmenhorst	46	13	125	2061	Elmenhorst
Hülsen	W	Eckernf.	Rieseby	Bohnert	31	34	117	2331	Bohnert
Hülsenberg	W	Segeb.	amtsfrei	Wahlstedt	44	58	191	2362	Wahlstedt
Hülsenhain	W	Eckernf.	Mittelschwansen	Waabs	31	22	164	2331	Kleinwaabs
Hülshorst									
<i>Exklave im gemeindefreien Gebiet Sachsenwald</i>	W	Lauenb.	Aumühle	Aumühle	35	01	113	2057	Schwarzenbek
Hümark	W	Eckernf.	Mittelschwansen	Thumbby	31	22	163	2335	Vogelsang-Grünholz
Hümarkfeld	W	Eckernf.	Mittelschwansen	Thumbby	31	22	163	2335	Vogelsang-Grünholz
Hünding	W	Schlesw.	Bollingstedt	Esperstoft	43	07	138	2381	Sollerup
Hündingfeld	W	Schlesw.	Bollingstedt	Esperstoft	43	07	138	2383	Jübek
Hüppbrücke	W	Husum	Mildstedt	Rosendahl	36	25	160	2251	Schwesing
Hürup	A	Flensb.-L.			34	28	000		
–	G	Flensb.-L.	Hürup		34	28	155		siehe Teil 1
–	W	Flensb.-L.	Hürup	Hürup	34	28	155	2391	
Hürupfeld	W	Flensb.-L.	Hürup	Hürup	34	28	155	2391	Hürup bzw. Husby
								2395	
Hürupholz	W	Flensb.-L.	Hürup	Hürup	34	28	155	2391	Hürup
Hürupmühle	W	Flensb.-L.	Hürup	Hürup	34	28	155	2391	Hürup
Hürye	W	Schlesw.	Boren	Boren	43	10	121	2341	Boren
Hüsby	G	Schlesw.	Schuby		43	58	154		siehe Teil 1
–	W	Schlesw.	Schuby	Hüsby	43	58	154	2381	
Hüsbybrücke	<i>teilweise</i> W	Schlesw.	Schuby	Hüsby	43	58	154	2380	Schleswig
–	<i>teilweise</i> W	Schlesw.	Schuby	Schuby	43	58	192	2380	Schleswig
Hüsbyfeld	W	Schlesw.	Schuby	Hüsby	43	58	154	2381	Ellingstedt
Hüsbygaard, Forsthaus	W	Schlesw.		Schleswig, Stadt	43	55	190	2380	Schleswig
Hüsbygaard	W	Schlesw.	Schuby	Schuby	43	58	192	2380	Schleswig
Hüsfield	W	Flensb.-L.	Gelting	Pommerby	34	07	194	2341	Kronsgaard
Hüttblek	G	Segeb.	Kisdorf		44	31	208	2359	
–	W	Segeb.	Kisdorf	Hüttblek	44	31	208	2359	
Hütten	A	Eckernf.			31	16	000		
–	G	Eckernf.	Hütten		31	16	138		siehe Teil 1
–	W	Eckernf.	Hütten	Hütten	31	16	138	2331	Ascheffel
–	W	Eiderst.	Tating	Tating	32	22	125	2251	Tating
–	W	Pinneb.	Rantzau	Groß Offenseth	39	46	129	2201	Groß Offenseth
–	W	Plön	Selent/Schlesen	Fargau	41	64	131	2309	Wittenbergerpassau
–	W	Rendsb.	Hohenwestedt-Land	Nienborstel	42	43	190	2371	Nienborstel
–, Bahnhof	W	Eckernf.	Hütten	Hütten	31	16	138	2331	Ascheffel
–, Forsthaus	W	Eckernf.	Hütten	Hütten	31	16	138	2331	Ascheffel
Hüttenfeld	W	Plön	Bokhorst	Schillsdorf	41	04	190	2351	Bokhorst
Hüttenholz	W	Plön	Plön-Land	Schönweide	41	40	194	2321	Grebin
Hüttenkoppel	W	Eckernf.	Gettorf	Gettorf	31	13	130	2303	Gettorf
Hüttenkratt	W	Rendsb.	Molfsee	Rumohr	42	64	213	2301	Rotenhahn
Hüttenland	W	Eckernf.	Hütten	Hütten	31	16	138	2331	Ascheffel
Hüttenteich	W	Plön	Bokhorst	Schillsdorf	41	04	190	2351	Bokhorst
Hüttenwohld	W	Plön	Bokhorst	Schillsdorf	41	04	190	2351	Bokhorst
Hufe	W	Plön	Ascheberg	Nehnten	41	01	168	2321	Dersau
–	W	Plön	Panker	Panker	41	37	172	2301	Hohenfelde
Hufe Mühle	W	Oldenb.	amtsfrei	Wangels	38	61	143	2441	Döhnsdorf
Hufnerberg	W	Eutin	amtsfrei	Süsel	33	28	119	2420	Eutin
Huje	G	Steinb.	Heiligenstedten		45	13	148	2211	

Huje - Idstedfeld

Name	Amt = A Gem. = G Wohnpl. = W	Administrative Zugehörigkeit			Statistische Kennziffer			Postleitzahl	Postort bei Orten ohne Postanstalt
		Kreis	Amt Kirchspielslandgemeinde : K	Gemeinde	Krs.	Amt	Gem.		
Huje	W	Steinb.	Heiligenstedten	Huje	45	13	148	2211	
Hullen	W	Segeb.	Nahe	Seth	44	37	175	2061	Seth
Hummel	W	Plön.	Selent-Schlesien	Martensrade	41	64	162	2309	Wittenbergerpassau
Hummelfeld	G	Eckernf.	Fleckeby		31	10	139		siehe Teil 1
-	W	Eckernf.	Fleckeby	Hummelfeld	31	10	139	2331	
Hummelweth	W	Eckernf.	Rieseby	Rieseby	31	34	156	2331	Rieseby
Humptrup	G	Südtond.	Süderlügum		48	46	135		siehe Teil 1
-	W	Südtond.	Süderlügum	Humptrup	48	46	135	2261	
Humptrupfeld	W	Südtond.	Süderlügum	Humptrup	48	46	135	2261	Humptrup
Humptruphof	W	Südtond.	Süderlügum	Humptrup	48	46	135	2261	Humptrup
Hundebüll	W	Südtond.	Enge	Stedesand	48	10	173	2261	Stedesand
Hundebüllerkoo	W	Südtond.	Enge	Stedesand	48	10	173	2263	Lindholm
Hundebusch	W	Lauenb.	Sterley	Salem	35	55	213	2418	Ratzeburg
Hundemühle	W	Eutin	amtsfrei	Gleschendorf	33	13	115	2409	Pönitz
Hundesteert	W	Eutin	amtsfrei	Gleschendorf	33	13	115	2409	Pönitz
Hundorf	W	Eiderst.	Kirchspiel Garding/Osterhever	Garding, Kirchspiel	32	05	113	2256	Garding
Hundsmoor (= Opn Hundsbarg)	W	Segeb.	Ulzburg	Henstedt	44	55	143	2359	Henstedt
Hungerburg	W	Südtond.	Neukirchen	Aventoft	48	37	114	2261	Aventoft
Hungerkamp	W	Rendsb.	Wacken	Agethorst	42	88	113	2211	Agethorst
Hungriger Wolf	W	Steinb.	Lockstedter Lager	Hohenlockstedt	45	46	168	2211	Schlotfeld
Hunhoi	W	Flensb.-L.	Rundhof-Esgrus	Koppelheck	34	52	169	2341	Lehbek
Hunnau	W	Storm.	Bünningstedt	Hoibüttel	46	19	146	2071	Hoibüttel
Hunnenberg	W	Eckernf.	Osdorf	Felm	31	28	127	2301	Felm
Hunnenkoog	W	Husum	Pellworm	Pellworm	36	34	156	2251	Pellworm
Hunnenswarft	W	Husum	Pellworm	Langeneß	36	34	144	2251	Langeneß
Huntenhorst	W	kreisfrei		Lübeck, Stadt	13	00	000	2400	Lübeck
Hunwerthusum	W	Südtond.	Emmelsbüll	Horsbüll	48	07	134	2261	Emmelsbüll
Husberg	W	Plön.	Bokhorst	Bönebüttel	41	04	119	2351	
Husbergermoor	teilweise	W	Plön.	Bokhorst	41	04	119	2351	
-	teilweise	W	Segeb.	Boostedt	44	13	136	2351	
Husby	A	Flensb.-L.			34	31	000		
-	G	Flensb.-L.	Husby	Husby	34	31	156	2395	
-	W	Flensb.-L.	Husby	Husby	34	31	156	2395	
-, Abdeckerei	W	Flensb.-L.	Husby	Husby	34	31	156	2395	Husby
Husbyfeld	W	Flensb.-L.	Husby	Husby	34	31	156	2395	Husby
Husbyholz	G	Flensb.-L.	Husby		34	31	157	2395	Husby
-	W	Flensb.-L.	Husby	Husbyholz	34	31	157	2395	Husby
Husbymühle	teilweise	W	Flensb.-L.	Husby	34	31	136	2395	Husby
-	teilweise	W	Flensb.-L.	Husby	34	31	152	2395	Husby
Husbyries	W	Flensb.-L.	Husby	Husby	34	31	156	2395	Husby
Husum, Stadt	G	Husum			36	16	139		siehe Teil 1
Husum	W	Husum		Husum, Stadt	36	16	139	2250	
Husum // Grünholz-	W				34	61	141		
Hutzfeld	W	Eutin	amtsfrei	Bosau	33	07	113	2421	
-	W	Segeb.	Boostedt	Groß Kummerfeld	44	13	136	2351	Kleinkummerfeld Bahnhof
Hye	W	Schlesw.	Norderbrarup	Rügge	43	43	185	2341	Scheggerott
-	W	Schlesw.	Mohrkirch	Mohrkirchwesterholz	43	37	173	2341	Mohrkirchosterholz
Hyholm	W	Südtond.	Leck	Leck	48	25	147	2262	Leck
Ibenschof	W	Husum	Hattstedt	Wobbenbüll	36	13	177	2251	Wobbenbüll
Idenburg	W	Pinneb.	Haseldorf	Hetlingen	39	25	138	2081	Hetlingen
Idstedt	G	Schlesw.	Schuby		43	58	155		siehe Teile 1.
-	W	Schlesw.	Schuby	Idstedt	43	58	155	2381	
-, Kirche	W	Schlesw.	Schuby	Idstedt	43	58	155	2381	Ruhekrug
Idstedterwege	W	Schlesw.	Schuby	Lürschau	43	58	170	2381	Ruhekrug
Idstedtfeld	W	Schlesw.	Schuby	Idstedt	43	58	155	2381	Idstedt

Idstedtholzkrug – Itzehoe, Stadt

Name	Amt = A Gem. = G Wohnpl. = W	Administrative Zugehörigkeit			Statistische Kennziffer			Postleit-zahl	Postort bei Orten ohne Postanstalt
		Kreis	Amt Kirchspielslandgemeinde : K	Gemeinde	Krs.	Amt	Gem.		
Idstedtholzkrug	W	Schlesw.	Schuby	Idstedt	43	58	155	2381	Ruhekrug
Idstedtwege	W	Schlesw.	Schuby	Idstedt	43	58	155	2381	Ruhekrug
Idstedtwesterfeld	W	Schlesw.	Schuby	Idstedt	43	58	155	2381	Ruhekrug
Ihlendiek	W	Storm.	Siek	Broak	46	49	120	2000	Hamburg-Rahlstedt
Ihlkamp	W	Segeb.	Wensin	Nehms	44	61	160	2361	Nehms
Ihlkate	W	Rendsb.	Molfsee	Mielkendorf	42	64	186	2301	Russee
Ihlsee	W	Eutin	amtsfrei	Süsel	33	28	119	2409	Süsel
Ihnenpark	W	Storm.	amtsfrei	Schönningstedt	46	46	181	2057	Reinbek
Ilk	W	Storm.	Bargtheide-Land	Elmenhorst	46	13	125	2061	Elmenhorst
Iloo, Forsthaus	W	Rendsb.	Timmaspe	Timmaspe	42	85	234	2351	Timmaspe
Imberg	W	Segeb.	Bad Segeberg-Land	Blunk	44	07	119	2361	Blunk
Im Busch	W	Lauenb.	Siebenbäumen	Steinhorst	35	52	228	2061	Steinhorst
-	W	Segeb.	Ulzburg	Alveslohe	44	55	112	2081	Alveslohe
-	W	Segeb.	Kisdorf	Kattendorf	44	31	147	2359	Kattendorferweeden
-	W	Segeb.	Kisdorf	Sievershütten	44	31	176	2359	Sievershütten
Im Felde (=Erkrün)	W	N.dithm.	Tellingstedt K	Dellstedt	37	28	116	2241	Dellstedt
Im Felde	W	Pinneb.	Elmshorn-Land	Seestermühe	39	10	157	2201	Seestermühe
-	W	Steinb.	Heiligenstedten	Hodorf	45	13	144	2211	Kremperheide
-	W	S.dithm.	Meldorf-Marsch K	Elpersbüttel	47	37	132	2221	Elpersbüttel
Im Flöj	W	Rendsb.	Timmaspe	Gnutz	42	85	153	2351	Gnutz
Immenhof	W	Segeb.	Großenaspe	Großenaspe	44	22	135	2351	Großenaspe
Immenhorst	W	Eckernf.	Mittelschwansen	Waabs	31	22	164	2331	Großwaabs
Immenstedt	G	Husum	Wester Ohrstedt		36	46	140		siehe Teil 1
-	W	Husum	Wester Ohrstedt	Immenstedt	36	46	140	2251	
-	G	S.dithm.	Albersdorf K		47	01	145	2241	
-	W	S.dithm.	Albersdorf K	Immenstedt	47	01	145	2241	
-, Bahnhof	W	Husum	Wester Ohrstedt	Immenstedt	36	46	140	2251	Immenstedt
Immenstedtfeld	W	Husum	Wester Ohrstedt	Immenstedt	36	46	140	2251	Immenstedt bzw. Kielsburg
Immenstedtholz	W	Husum	Wester Ohrstedt	Immenstedt	36	46	140	2251	Ahrenviöl bzw. Immenstedt
Im Moor	W	Rendsb.	Bordesholm-Land	Grevenkrug	42	13	156	2301	Grevenkrug
-, siehe: Weide	W				44	01	118		
Immrade	W	Segeb.	Wensin	Rahlstorf	44	61	168	2361	Quaal
Im Rösch	W	Segeb.	Ulzburg	Alveslohe	44	55	112	2081	Alveslohe
Im Sande	W	Plön	Ascheberg	Nehnten	41	01	168	2321	Dersau
Im Schluh	W	Segeb.	Boostedt	Latendorf	44	13	153	2351	Boostedt
Im See	W	Plön	Kirchbarkau	Boksee	41	19	121	2302	Flintbek
Im Vieh	W	Segeb.	Kisdorf	Struvenhütten	44	31	181	2359	Struvenhütten
In de Hörn	W	Segeb.	Kisdorf	Kattendorf	44	31	147	2359	Kattendorferweeden
In dem Busch	W	Schlesw.	Hollingstedt	Hollingstedt	43	28	152	2381	Hollingstedt
Ingwershörn	W	Eiderst.	Witzwort	Witzwort	32	31	134	2251	Platenhörn
Innenstadt, Lübeck-	W	kreisfrei		Lübeck, Stadt	13	00	000	2400	
Innenstadt, Neumünster-	W	kreisfrei		Neumünster, Stadt	14	00	000	2350	
Innien	A	Rendsb.			42	49	000		
-	G	Rendsb.	Innien		42	49	172	2356	
-	W	Rendsb.	Innien	Innien	42	49	172	2356	
Inselhof	W	Rendsb.	Osterrönfeld	Rade b. Rendsburg	42	70	209	2371	Borgstedt
Ipernstedt	G	Husum	Mildstedt		36	25	141	2251	Schwesing
-	W	Husum	Mildstedt	Ipernstedt	36	25	141	2251	Schwesing
Ipkenswarft	W	Husum	Pellworm	Hooge	36	34	135	2251	Hooge
Ipland	W	Schlesw.	Treia	Treia	43	73	208	2381	Esperstoft bzw. Treia
Iskiersand	W	Flensb.-L.	Munkbrarup	Rüde	34	40	201	2392	Glücksburg
Iskuhle	W	Eutin	amtsfrei	Ahrensböök	33	01	111	2405	Ahrensböök
Israelsdorf	W	kreisfrei		Lübeck, Stadt	13	00	000	2404	Lübeck-Siems
Itzehoe, Stadt	G	Steinb.			45	28	149	2210	

Name	Amt = A Gem. = G Wohnpl. = W	Administrative Zugehörigkeit			Statistische Kennziffer			Postleit-zahl	Postort bei Orten ohne Postanstalt
		Kreis	Amt Kirchspielslandgemeinde : K	Gemeinde	Krs.	Amt	Gem.		
Itzehoe	W	Steinb.		Itzehoe, Stadt	45	28	149	2210	
Itzehoer Klosterhof	W	Steinb.		Itzehoe, Stadt	45	28	149	2210	
Itzstedt	G	Segeb.	Nahe		44	37	209	2061	
-	W	Segeb.	Nahe	Itzstedt	44	37	209	2061	
Ivendorf, Lübeck -	W	kreisfrei		Lübeck, Stadt	13	00	000	2401	
Ivenfleth	W	Steinb.	Borsfleth-Herzhorn	Borsfleth	45	02	120	2209	Borsfleth
Iverslund	W	Flensb.-L.	Sörup	Löstrup	34	58	175	2393	Sörup
Iwersacker	W	Südtond.	Leck	Lütjenhorn	48	25	151	2261	Lütjenhorn
Jabek	W	Plön	Selent/Schlesien	Stoltenberg	41	64	200	2301	Schlesien
Jackenmoor	W	Plön	Selent/Schlesien	Fargau	41	64	131	2301	Fargau
Jägerberg	W	Plön	Giekau	Tröndel	41	13	201	2301	Hohenfelde
Jägerhof	W	Plön	Kirchbarkau	Bothkamp	41	19	122	2309	Siek
-	W	Plön	Lütjenburg-Land	Högsdorf	41	28	141	2321	Högsdorf
Jägerkate	W	Schlesw.	Bergenhusen	Bergenhusen	43	04	115	2381	Wohld
Jägerkrug	W	Husum	Bohmstedt	Ahrenshöft	36	01	111	2251	Ahrenshöft
-	W	Schlesw.	Schuby	Schuby	43	58	192	2381	
Jägersberg	W	Plön	amtsfrei	Laboe	41	25	155	2304	Laboe
-	W	Plön	Selent/Schlesien	Martensrade	41	64	162	2309	Wittenberg
-	W	Plön	Wankendorf	Wankendorf	41	67	204	2355	Wankendorf
Jägersburg	W	Flensb.-L.	Sieverstedt	Süderschmedeby	34	55	222	2391	Süderschmedeby
-	W	S.dithm.	Meldorf-Marsch K	Elpersbüttel	47	37	132	2223	Meldorf
Jägershof	W	Segeb.	Großenaspe	Großenaspe	44	22	135	2351	Brokenlande
Jägerslust	W	Rendsb.	Achterwehr	Felde	42	01	149	2301	Achterwehr
-	W	Rendsb.	Bovenau	Krummwisch	42	19	178	2301	Achterwehr
-, Lager	W	Rendsb.	Achterwehr	Felde	42	01	149	2301	Achterwehr
Jagdhaus Loose	W	Lauenb.	Lütau	Krukow	35	28	181	2059	Krukow
Jagel	G	Schlesw.	Haddeby		43	22	156		siehe Teil 1
-	W	Schlesw.	Haddeby	Jagel	43	22	156	2381	
Jahnshof	W	Oldenb.	amtsfrei	Gremersdorf	38	13	121	2441	Giddendorf
Jahrsdorf	G	Rendsb.	Hohenwestedt-Land		42	43	173	2351	
-	W	Rendsb.	Hohenwestedt-Land	Jahrsdorf	42	43	173	2351	
Jakobswarft	W	Südtond.	Neukirchen	Neukirchen	48	37	157	2261	Neukirchen
Jalm	W	Flensb.-L.	Sieverstedt	Sieverstedt	34	55	207	2381	Stenderupau
Jalmfeld	W	Flensb.-L.	Sieverstedt	Sieverstedt	34	55	207	2381	Stenderupau
Janneby	G	Flensb.-L.	Jörl		34	34	158	2391	
-	W	Flensb.-L.	Jörl	Janneby	34	34	158	2391	
Jannebyfeld	W	Flensb.-L.	Jörl	Janneby	34	34	158	2391	Janneby
Jännenswarft	W	Südtond.	Fahretoft	Fahretoft	48	13	127	2261	Fahretoft
Jannsenhof (= Pachthof)	W	Südtond.	Dagebüll	Christian-Albrechts-Koog	48	04	120	2260	Niebüll
Jansenshof	W	Eiderst.	Kirchspiel Tönning	Tönning, Kirchspiel	32	07	129	2253	Tönning
Jappup	W	Segeb.	Kaltenkirchen-Land	Hosenmoor	44	28	207	2359	Hosenmoor
Jardelund	G	Südtond.	Medelby		48	34	136		siehe Teil 1
-	W	Südtond.	Medelby	Jardelund	48	34	136	2261	Medelby
Jardelundfeld	W	Südtond.	Medelby	Jardelund	48	34	136	2261	Medelby
Jarkau	W	Oldenb.	Sierksdorf	Altenkrempe	38	58	111	2431	Kossau
Jarplund	G	Flensb.-L.	Oeversee		34	46	159	2391	
-	W	Flensb.-L.	Oeversee	Jarplund	34	46	159	2391	
Jarplundfeld	W	Flensb.-L.	Oeversee	Jarplund	34	46	159	2391	Jarplund
Jarplundgaard	W	Flensb.-L.	Oeversee	Jarplund	34	46	159	2391	Jarplund
Jarrenwisch	W	N.dithm.	Wesselburen K	Jarrenwisch-Hödienwisch	37	34	135	2241	Jarrenwisch-Hödienwisch
Jarrenwisch-Hödienwisch	G	N.dithm.	Wesselburen K		37	34	135		siehe Teil 1
Jarsdorf	W	Rendsb.	Hanerau-Hodemarschen	Thaden	42	37	233	2211	Thaden
Jasdorf	W	Plön	Selent/Schlesien	Dobersdorf	41	64	128	2301	Liliental
Jasen	W	Oldenb.	Cismar	Cismar	38	07	116	2434	Cismar
Jellenbek	W	Eckernf.	Schwedeneck	Schwedeneck	31	37	159	2301	Krusendorf

Jelstrom // Schöpfwerk – Jübek

Name	Amt = A Gem. = G Wohnpl. = W	Administrative Zugehörigkeit			Statistische Kennziffer			Postleit-zahl	Postort bei Orten ohne Postanstalt
		Kreis	Amt Kirchspielslandgemeinde : K	Gemeinde	Krs.	Amt	Gem.		
Jelstrom // Schöpfwerk	W				36	13	131		
Jenswarft	W	Südtord.	Dagebüll	Dagebüll	48	04	121	2261	Dagebüll
Jeppern	W	Schlesw.	Süderstapel	Süderstapel	43	67	201	2251	Drage
Jerrisbek	W	Flensb.-L.	Jörl	Sollerup	34	34	211	2384	Eggebek
Jerrisbekfeld	W	Flensb.-L.	Jörl	Sollerup	34	34	211	2384	Eggebek bzw. Kleinjörl
Jerrishoe	G	Flensb.-L.	Wanderup		34	67	160	2391	Tarp
–	W	Flensb.-L.	Wanderup	Jerrishoe	34	67	160	2391	Tarp
Jerrishoefeld	W	Flensb.-L.	Wanderup	Jerrishoe	34	67	160	2391	Tarp
Jersbek	G	Storm.	Bargtheide-Land		46	13	148		siehe Teil 1
–	W	Storm.	Bargtheide-Land	Jersbek	46	13	148	2072	Bargtheide
–, Allee	W	Storm.	Bargtheide-Land	Jersbek	46	13	148	2072	Bargtheide
Jerusalem	W	Eckernf.	Owschlag	Owschlag	31	31	155	2372	Owschlag
–	W	N.dithm.	Weddingstedt K	Wesseln	37	31	178	2240	Heide
Jeshop	W	Segeb.	amtsfrei	Glasau	44	19	132	2405	Ahrensböök
Jettbrück	W	Eckernf.	Dänischenhagen	Dänischenhagen	31	04	122	2301	Dänischenhagen
Jettmark	W	Eckernf.	Owschlag	Brekendorf	31	31	119	2334	Fleckeby
Jevenauscleuse	W	Rendsb.	Jevenstedt	Hörsten	42	52	165	2371	Schülpl
Jevenberg	W	Rendsb.	Jevenstedt	Schülpl bei Rendsburg	42	52	222	2371	Schülpl
Jevenstedt	A	Rendsb.			42	52	000		
–	G	Rendsb.	Jevenstedt		42	52	174		siehe Teil 1
–	W	Rendsb.	Jevenstedt	Jevenstedt	42	52	174	2371	
Jevenstedterfeld	W	Rendsb.	Jevenstedt	Jevenstedt	42	52	174	2371	Jevenstedt
Jevenstedterteich	W	Rendsb.	Jevenstedt	Jevenstedt	42	52	174	2371	Schwabe
Joachimsquelle	W	Steinb.	Hennstedt	Poyenberg	45	16	187	2351	Meezen
Jörl	A	Flensb.-L.			34	34	000		
–	G	Flensb.-L.	Jörl		34	34	161		siehe Teil 1
Jörsrade	W	Plön	Kirchbarkau	Bothkamp	41	19	122	2309	Dosenbek
Jörtle	W	Schlesw.	Treia	Treia	43	73	200	2381	Treia
Johanneshof	W	Oldenb.	amtsfrei	Lensahn	38	34	132	2432	Lensahn
Johann-Heimreichskoog	W	Husum	Pellworm	Pellworm	36	34	156	2251	Pellworm
Johannisberg	W	Eckernf.	Windeby	Gammelby	31	43	129	2331	Gammelby
–	W	Flensb.-L.	amtsfrei	Harrislee	34	25	148	2391	Wassersleben
–	W	Oldenb.	Bannesdorf	Bannesdorf	38	01	113	2449	Puttgarden
–	W	Schlesw.	Bergenhusen	Meggerdorf	43	04	171	2371	Meggerdorf
Johannisdorf	W	Oldenb.		Oldenburg (Holstein), Stadt	38	46	137	2440	Oldenburg
Johannistal	W	Oldenb.	amtsfrei	Gremersdorf	38	13	121	2441	Kembs
Johannrade	W	Plön	Preetz-Land	Wahlstorf	41	46	203	2309	Wahlstorf
Joldelund	A	Husum			36	19	000		
–	G	Husum	Joldelund		36	19	142	2251	
–	W	Husum	Joldelund	Joldelund	36	19	142	2251	Joldelund
Joldelundfeld	W	Husum	Joldelund	Joldelund	36	19	142	2251	Joldelund
Jordan	W	Eckernf.	Windeby	Altenhof	31	43	113	2330	Eckernförde
–	W	Eiderst.	Witzwort	Witzwort	32	31	134	2251	Reimersbude
–	W	Flensb.-L.	Sterup	Grünholz	34	61	141	2396	Sterup
Jordanstraße teilweise	W	Flensb.-L.	Sterup	Grünholz	34	61	141	2396	Sterup
– teilweise	W	Flensb.-L.	Sterup	Sterup	34	61	217	2396	Sterup
Jordmoos	W	Schlesw.	Mohrkirch	Mohrkirchwesterholz	43	37	173	2341	Mohrkirchosterholz
Josefinenhof	W	Pinneb.	Bönningstedt	Hasloh	39	07	133	2081	Hasloh
–	W	Rendsb.	Westensee	Deutsch-Nienhof	42	94	141	2301	Westensee
Josenburg	W	S.dithm.	Brunsbüttel K	Ostermoor	47	07	170	2212	Brunsbüttelkoog
– teilweise	W	S.dithm.	Eddelak K	Westerbüttel	47	16	193	2212	Brunsbüttelkoog
Jübek	G	Schlesw.	Bollingstedt		43	07	157		siehe Teil 1
–	W	Schlesw.	Bollingstedt	Jübek	43	07	157	2383	

Name	Amt = A Gem. = G Wohnpl. = W	Administrative Zugehörigkeit			Statistische Kennziffer			Postleitzahl	Postort bei Orten ohne Postanstalt
		Kreis	Amt Kirchspiel Landgemeinde : K	Gemeinde	Krs.	Amt	Gem.		
Jübekfeld	W	Schlesw.	Bollingstedt	Jübek	43	07	157	2383	Jübek
Jübekweide	W	Schlesw.	Bollingstedt	Jübek	43	07	150	2383	Jübek
Jüggersmarsch	W	Südtönd.	Keitum	Keitum	48	16	140	2286	Keitum
Jürgensby, Flensburg -	W	kreisfrei		Flensburg, Stadt	11	00	000	2390	
Jürgensfeld	W	Flensb.-L.	Rundhof-Esgrus	Brunsholm	34	52	121	2341	Brunsholm
Jürgenshagen	W	Flensb.-L.	Sörup	Gammelby	34	58	131	2393	Sörup
Jürgensrade	W	Eckernf.	Windeby	Groß Wittensee	31	43	132	2333	Groß Wittensee
Jützbüttel	G	S.dithm.	Albersdorf K		47	01	146	2241	
-	W	S.dithm.	Albersdorf K	Jützbüttel	47	01	146	2241	
Juhlschau	W	Flensb.-L.	Oeversee	Munkwolstrup	34	46	184	2391	Oeversee
Juliane-Marienkoog	G	Südtönd.	Dagebüll		48	04	137	2261	Dagebüll
-	W	Südtönd.	Dagebüll	Juliane-Marienkoog	48	04	137	2261	Dagebüll
Julianenebene	W	Rendsb.	Hohn	Hohn	42	46	168	2371	Hohn
Julianenhof	W	Flensb.-L.	Oeversee	Jarplund	34	46	159	2391	Jarplund
-	W	Schlesw.	Bollingstedt	Gammellund	43	07	143	2381	Gammellund
Julianka	W	N.dithm.	Kirchspiel Hennstedt K	Hennstedt	37	13	131	2246	Hennstedt
-	W	Steinb.	Heiligenstedten	Heiligenstedten	45	13	139	2211	Heiligenstedten
Juliankaholz	W	Steinb.	Heiligenstedten	Heiligenstedten	45	13	139	2211	Heiligenstedten
Juliusburg	G	Lauenb.	Lütau		35	28	166	2059	
-	W	Lauenb.	Lütau	Juliusburg	35	28	166	2059	
Julsand	W	Pinneb.	Haseldorf	Hetlingen	39	25	138	2081	Hetlingen
-, Leuchtturm	W	Pinneb.	Haseldorf	Hetlingen	39	25	138	2081	Hetlingen
Jungeneichen	W	Rendsb.	Luhnstedt	Embühren	42	61	147	2371	Embühren
Junkernhof	W	Eiderst.	Kirchspiel Tönning	Kating	32	07	116	2253	Tönning
Junkernkoog	W	Eiderst.	Tetenbüll	Katharinenheerd	32	25	115	2253	Tönning
Junkersmitteleich	W	Husum	Pellworm	Pellworm	36	34	156	2251	Pellworm
Justrup	teilweise	W	Schlesw.	Rabenkirchen	43	49	132	2341	Dollrottfeld
-	teilweise	W	Schlesw.	Norderbrarup	43	43	211	2341	Dollrottfeld
Jutebek	W	Lauenb.	Ratzeburg-Land	Schmilau	35	37	216	2419	Schmilau
Kaaks	G	Steinb.	Hohenaspe		45	22	150	2211	
-	W	Steinb.	Hohenaspe	Kaaks	45	22	150	2211	
Kaaksburg	W	Rendsb.	Hohenwestedt-Land	Tappendorf	42	43	232	2351	Tappendorf
-	W	Steinb.	Hohenaspe	Kaaks	45	22	150	2211	Kaaks
Kaamp	W	Südtönd.	Keitum	Keitum	48	16	140	2286	Keitum
Kabelhorst	G	Oldenb.	Lensahn-Land		38	37	128	2432	Lensahn
-	W	Oldenb.	Lensahn-Land	Kabelhorst	38	37	128	2432	Lensahn
Kabelhorsterhufe	W	Oldenb.	amtsfrei	Lensahn	38	34	132	2432	Lensahn
Kaden	W	Segeb.	Ulzburg	Alveslohe	44	55	112	2081	Alveslohe
Kadener Abbauten	W	Segeb.	Ulzburg	Alveslohe	44	55	112	2086	Ellerau
Kählen	W	Plön	amtsfrei	Heikendorf	41	16	139	2301	Schönkirchen
-	W	Rendsb.	Achterwehr	Melsdorf	42	01	185	2300	Kiel-Hasseldieksdamm
Kählstorf	W	Lauenb.	Berkenthin	Berkenthin	35	07	119	2419	Berkenthin
Kälberhagen	W	Schlesw.	Mohrkirch	Mohrkirchwesterholz	43	37	173	2341	Mohrkirchosterholz
Kämpenbergr	W	S.dithm.	Eddelak K	Dingen	47	16	130	2220	Sankt Michaelisdönn
Kätnerdeich	W	Steinb.	Neuenbrook	Bahrenfleth	45	49	114	2211	Neuenkirchen
Kätnerlücke	W	Südtönd.	Ladelund	Westre	48	22	187	2265	Ladelund
Kätnerkamp	W	Lauenb.	Schwarzenbek-Land	Möhnsen	35	46	196	2057	Schwarzenbek
Kahlbusch	W	Plön	Selent/Schlesien	Schlesien	41	64	191	2301	Liliental
Kahlebüll	W	Südtönd.	Süderlügum	Humptrup	48	46	135	2261	Humptrup
Kahlebüllfeld	W	Südtönd.	Süderlügum	Humptrup	48	46	135	2261	Humptrup
Kahleby	W	Schlesw.	Moldenit	Schaalby	43	40	188	2381	Schaalby
Kahlebybrücke	W	Schlesw.	Moldenit	Füsing	43	40	142	2381	Füsing
Kahlebygaard	W	Schlesw.	Moldenit	Schaalby	43	40	188	2381	Schaalby
Kahlenberg	W	kreisfrei		Kiel, Stadt	12	00	000	2300	Kiel-Friedrichsort
Kahlenbergstrand	W	kreisfrei		Kiel, Stadt	12	00	000	2300	Kiel-Friedrichsort

Kahlkamp – Kamp

Name	Amt = A Gem. = G Wohnpl. = W	Administrative Zugehörigkeit			Statistische Kennziffer			Postleit-zahl	Postort bei Orten ohne Postanstalt
		Kreis	Amt Kirchspielslandgemeinde : K	Gemeinde	Krs.	Amt	Gem.		
Kahlkamp	W	Plön	Selent/Schlesien	Schlesien	41	64	191	2301	Liliental
Kaisborstel	G	Steinb.	Hohenaspe		45	22	151	2216	Schenefeld
–	W	Steinb.	Hohenaspe	Kaisborstel	45	22	151	2216	Schenefeld
Kaiser	W	Plön	Lütjenburg-Land	Helmstorf	41	28	140	2322	Lütjenburg
Kaiserberg, Itzehoe –	W	Steinb.		Itzehoe, Stadt	45	28	149	2210	
Kaiserberg, Kurhaus	W	Steinb.	Breitenburg	Oelixdorf	45	04	181	2210	Itzehoe
Kaiserhof	W	Steinb.	Kellinghusen-Land	Auüfer	45	31	113	2211	Wittenbergen
Kaiserin-Auguste-Victoria-Koog	W	S.dithm.	kirchspielsfrei	Friedrichskoog	47	19	139	2221	Friedrichskoog
Kaiser-Wilhelm-Koog	G	S.dithm.	Kronprinzenkoog	K	47	25	147	2221	Kronprinzenkoog-Süd
–	W	S.dithm.	Kronprinzenkoog	K	47	25	147	2221	Kronprinzenkoog-Süd
Kaiskamp	W	Plön	Preetz-Land	Wahlstorf	41	46	203	2309	Wahlstorf
Kokelsberg	W	Plön	Plön-Land	Grebin	41	40	135	2321	Grebin
Kakerberg	W	N.dithm.	Kirchspiel Hennstedt	K Hennstedt	37	13	131	2246	Hennstedt
Kaköhl	W	Plön	Lütjenburg-Land	Blekendorf	41	28	117	2321	
Kalfslund	W	Südtond.	Leck	Lütjenhorn	48	25	151	2261	Lütjenhorn
Kalifornien	W	Plön	amtsfrei	Schönberg (Holstein)	41	58	192	2306	Schönberg
Kalkberg	W	Oldenb.	amtsfrei	Heringsdorf	38	28	127	2444	Heringsdorf
Kalkhütte	W	Lauenb.	Ratzeburg-Land	Römnitz	35	37	209	2418	Ratzeburg
Kalkjär	W	Schlesw.	Ulsnis	Steinfeld	43	76	196	2381	Steinfeld
Kalkkuhle	W	Lauenb.	Nusse	Lankau	35	34	188	2411	Gretenberge
–	W	Lauenb.	Sandesneben	Sirksfelde	35	43	227	2411	Wentorf
–	W	Storm.	Mollhagen	Todendorf	46	34	194	2071	Todendorf
Kalleby	G	Flens.-L.	Quern-Steinberg		34	49	163		siehe Teil 1
–	W	Flens.-L.	Quern-Steinberg	Kalleby	34	49	163	2391	
Kallesdamm	W	Schlesw.	Struxdorf	Struxdorf	43	61	198	2381	Hollmühle
Kalleshave	W	Südtond.	Leck	Achtrup	48	25	111	2261	Achtrup
Kallewatt	W	Flensb.-L.	Sterup	Sterup	34	61	217	2396	Sterup
Kaltenhörn	W	Eiderst.	Tetenüll	Tetenüll	32	25	126	2251	Warmhörn
Kaltenhof	W	Eckernf.	Dänischenhagen	Dänischenhagen	31	04	122	2301	Dänischenhagen
Kaltenhof, Lager	W	Eckernf.	Dänischenhagen	Dänischenhagen	31	04	122	2301	Dänischenhagen
Kaltenhof, Siedlung	W	Eckernf.	Dänischenhagen	Dänischenhagen	31	04	122	2301	Dänischenhagen
Kaltenkirchen	W	Flensb.-L.	Rundhof-Esgrus	Wippendorf	34	52	241	2341	Rundhof
–	G	Segeb.	amtsfrei		44	25	146		siehe Teil 1
–	W	Segeb.	amtsfrei	Kaltenkirchen	44	25	146	2358	
Kaltenkirchen-Land	A	Segeb.			44	28	000		
Kaltoft	W	Schlesw.	Boren	Kiesby	43	10	160	2341	Kiesby
Kalübbe	G	Plön	Ascheberg		41	01	145		siehe Teil 1
–	W	Plön	Ascheberg	Kalübbe	41	01	145	2321	
Kalübbberholz	W	Plön	Ascheberg	Kalübbe	41	01	145	2321	Kalübbe
Kalübbber Meierei	W	Plön	Ascheberg	Kalübbe	41	01	145	2321	Kalübbe
Kamerland	W	Steinb.	Sommerland	Sommerland	45	55	201	2201	Siethwende
Kamerlanderobtei	W	Steinb.	Sommerland	Sommerland	45	55	201	2201	Siethwende
Kamerlanderau	W	Steinb.	Sommerland	Sommerland	45	55	201	2201	Siethwende
Kamerlanderdeich	W	Steinb.	Sommerland	Sommerland	45	55	201	2209	Herzhorn
Kamerun	W	Lauenb.	Sterley	Sterley	35	55	229	2411	Sterley
–	W	Plön	Bokhorst	Rendswühren	41	04	186	2351	Rendswühren
–	W	Rendsb.	Borgdorf	Ellerdorf	42	16	145	2351	Ellerdorf
–	W	Rendsb.	Westensee	Emkendorf	42	94	148	2371	Bokelholm
–	W	Steinb.	Hennstedt	Hennstedt	45	16	141	2211	Hennstedt
Kammerhorst	W	Rendsb.	Schenefeld	Puls	42	82	206	2211	Warringholz
Kamp	W	Eutin	amtsfrei	Haffkrug-Scharbeutz	33	16	121	2409	Haffkrug
–	W	Flensb.-L.	Jörl	Sollerup	34	34	211	2384	Eggebek
–	W	Oldenb.	Schönwalde	Schönwalde am Bungsberg	38	55	141	2431	Schönwalde



## Kamp - Karlumfeld

Name	Amt = A Gem. = G Wohnpl. = W	Administrative Zugehörigkeit			Statistische Kennziffer			Postleitzahl	Postort bei Orten ohne Postanstalt
		Kreis	Amt Kirchspiellandgemeinde : K	Gemeinde	Krs.	Amt	Gem.		
Kamp.	W	Rendsb.	Hamdorf	Hamdorf	42	34	160	2371	Hamdorf
-	W	Rendsb.	Osterrönfeld	Osterrönfeld	42	70	201	2371	Osterrönfeld
-	W	Segeb.	Wensin	Travenhörst	44	61	188	2361	Berlin
Kampen	W	Segeb.	Kaltenkirchen-Land	Nützen	44	28	163	2359	Nützen
-	G	Südtond.	Keitum		48	16	138		siehe Teil I
-	W	Südtond.	Keitum	Kampen	48	16	138	2285	
Kampenhof	W	Eiderst.	Kirchspiel Garding/ Osterhever	Welt	32	05	132	2251	Welt
Kamperrege	W	Pinneb.	Haseldorf	Haseldorf	39	25	132	2081	Haseldorf
Kamphörn	W	Eiderst.	Kirchspiel Garding/ Osterhever	Westerhever	32	05	133	2251	Westerhever
Kampmoor	W	Pinneb.	amtsfrei	Quickborn	39	43	152	2085	Quickborn
Kanalstrich	W	Steinb.	Sankt Margarethen	Ecklak	45	52	130	2211	Landscheide
Kaninchenberg	W	kreisfrei		Lübeck, Stadt	13	00	000	2400	Lübeck
Kankelau	G	Lauenb.	Schwarzenbek-Land		35	46	167	2059	Büchen
-	W	Lauenb.	Schwarzenbek-Land	Kankelau	35	46	167	2059	Büchen
Kannemoor	G	S.dithm.	Marne-Land K		47	28	148	2221	Barlt
-	W	S.dithm.	Marne-Land K	Kannemoor	47	28	148	2221	Barlt
Kannemoorfelde	teilweise W	S.dithm.	Marne-Land K	Kannemoor	47	28	148	2221	Barlt
-	teilweise W	S.dithm.	kirchspielfrei	Sankt Michaelisdonn	47	46	177	2220	Sankt Michaelisdonn
Kanzlei	W	Flensb.-L.	Quern-Steinberg	Steinbergkirche	34	49	120	2391	Steinbergkirche
-	teilweise W	S.dithm.	Meldorf-Marsch K	Barsfleth	47	37	117	2223	Meldorf
-	teilweise W	S.dithm.	Meldorf-Marsch K	Thalingburen	47	37	187	2223	Meldorf
Kapellenkate	W	Plön	Preetz-Land	Schellhorn	41	46	189	2309	Kreuz
Kappelholz	W	Flensb.-L.	amtsfrei	Mehlby	34	37	180	2340	Kappeln
Kappelloch	W	Flensb.-L.	Toestorf	Wittkiel	34	64	242	2341	Stoltebüll
Kappeln, Stadt	G	Schlesw.			43	31	158		siehe Teil I
-	W	Schlesw.		Kappeln, Stadt	43	31	158	2340	
Karby	A	Eckernf.			31	19	000		
-	G	Eckernf.	Karby		31	19	140		siehe Teil I
-	W	Eckernf.	Karby	Karby	31	19	140	2341	
Karbymoos	W	Eckernf.	Karby	Karby	31	19	140	2341	Karby
Karkendamm	W	Segeb.	Bad Bramstedt-Land	Bimöhlen	44	01	118	2357	Bad Bramstedt
Karkkamp	W	Rendsb.	Achterwehr	Melsdorf	42	01	185	2302	Flintbek
Karlberg	W	Eckernf.	Karby	Dörphof	31	19	125	2341	Karby
Karlbergfeld	W	Eckernf.	Karby	Dörphof	31	19	125	2341	Karby
Karlsberg	W	Flensb.-L.	amtsfrei	Harrislee	34	25	148	2391	Wassersleben
Karlsburg	W	Eckernf.	Karby	Winnemark	31	19	166	2341	Karby
-	W	Segeb.	Kisdorf	Sievershütten	44	31	176	2359	Sievershütten
-	W	Südtond.	Leck	Klintum	48	25	143	2262	Leck
-, Siedlung	W	Eckernf.	Karby	Winnemark	31	19	166	2341	Karby
Karlsburgerholz	W	Eckernf.	Mittelschwansen	Thumby	31	22	163	2341	Winnemark
Karlshöhe, Eckernförde	W	Eckernf.		Eckernförde, Stadt	31	07	126	2330	
-	W	Steinb.	Brokstedt	Fitzbek	45	07	134	2211	Rade
Karlshof	W	Eckernf.	Fleckeby	Güby	31	10	133	2381	Esprehm
-	W	Oldenb.	amtsfrei	Wangels	38	61	143	2431	Kreuzkate
-	W	Plön	Plön-Land	Bösdorf	41	40	120	2321	Bösdorf
-	W	Steinb.	Kellinghusen-Land	Rosdorf (Holstein)	45	31	194	2211	Rosdorf
Karlsmark	W	Südtond.	Leck	Leck	48	25	147	2262	Leck
Karlsminde	W	Eckernf.	Mittelschwansen	Waabs	31	22	164	2331	Loose
Karlsruh	W	Oldenb.	amtsfrei	Grömitz	38	16	122	2433	Grömitz
Karlsstift	W	Eckernf.	Fleckeby	Güby	31	10	133	2334	Fleckeby
Karlum	G	Südtond.	Klixbüll		48	19	139		siehe Teil I
-	W	Südtond.	Klixbüll	Karlum	48	19	139	2261	
Karlumfeld	W	Südtond.	Klixbüll	Karlum	48	19	139	2261	Karlum bzw. Tinningstedt

Karlumforst – Kattendorf

Name	Amt = A Gem. = G Wohnpl. = W	Administrative Zugehörigkeit			Statistische Kennziffer			Postleit-zahl	Postort bei Orten ohne Postanstalt
		Kreis	Amt Kirchspielslandgemeinde : K	Gemeinde	Krs.	Amt	Gem.		
Karlumforst	W	Südtond.	Klixbüll	Karlum	48	19	139	2261	Karlum
Karlumhof	W	Südtond.	Klixbüll	Karlum	48	19	139	2261	Karlum
Karolinenhof	W	Storm.	Glinde	Glinde	46	22	128	2057	Reinbek
–	W	Südtond.	Dagebüll	Christian-Albrechts-Koog	48	04	120	2260	Niebüll
Karolinenkoog	G	N.dithm.	Hemme K		37	10	136	2241	
–	W	N.dithm.	Hemme K	Karolinenkoog	37	10	136	2241	
Karolinental	W	Steinb.	Hennstedt	Rade	45	16	189	2211	Rade
Karpe	W	Plön	Plön-Land	Dörnack	41	40	129	2323	Ascheberg
Karschau	teilweise W	Schlesw.	Boren	Ekenis	43	10	134	2341	Grödersby
–	teilweise W	Schlesw.	Rabenkirchen	Faulück	43	49	141	2341	Grödersby
Kasenort	teilweise W	Steinb.	Wilster-Land	Landrecht	45	61	165	2213	Wilster
–	teilweise W	Steinb.	Wilster-Land	Stördorf	45	61	202	2213	Wilster
Kasmark	W	Eckernf.	Rieseby	Loose	31	34	146	2331	Barkelsby
Kasmarkerschmiede	W	Eckernf.	Rieseby	Loose	31	34	146	2331	Barkelsby
Kasmarkholz	W	Eckernf.	Rieseby	Loose	31	34	146	2331	Loose
Kassau	W	Oldenb.	Sierksdorf	Altenkrempe	38	58	111	2431	
Kasseburg	G	Lauenb.	Schwarzenbek-Land		35	46	168		siehe Teil 1
–	W	Lauenb.	Schwarzenbek-Land	Kasseburg	35	46	168	2071	
–	W	Segeb.	amtsfrei	Sülfeld	44	49	184	2061	Sülfeld
Kasseedorf	G	Oldenb.	Schönwalde		38	55	129		siehe Teil 1
–	W	Oldenb.	Schönwalde	Kasseedorf	38	55	129	2421	
Kasseteich	W	Plön	Probstei-West	Probsteierhagen	41	55	180	2301	Probsteierhagen
Kastorf	G	Lauenb.	Siebenbüumen		35	52	169	2061	
–	W	Lauenb.	Siebenbüumen	Kastorf	35	52	169	2061	
Kastorf, Bahnhof									
–	teilweise W	Lauenb.	Siebenbüumen	Kastorf	35	52	169	2061	Kastorf
–	teilweise W	Lauenb.	Siebenbüumen	Siebenbüumen	35	52	224	2061	Kastorf
Katal	W	Südtond.	Klixbüll	Klixbüll	48	19	144	2261	Klixbüll
Katarinenberg	W	Eckernf.	Dänischenhagen	Dänischenhagen	31	04	122	2301	Dänischenhagen
Katarinenborn	W	Rendsb.	Bovenau	Bovenau	42	19	132	2371	Ostenfeld
Katarinenhof	W	Oldenb.	Bannesdorf	Meeschendorf					
–	W	Pinneb.	Moorrege	Holm	38	01	134	2449	Meeschendorf
–	W	Schlesw.	Tolk	Tolk	39	34	139	2000	Wedel
–	W	Südtond.	Dagebüll	Christian-Albrechts-Koog	43	70	206	2381	Tolk
–					48	04	120	2260	Niebüll
Katarinental	W	Oldenb.	amtsfrei	Wangels	38	61	143	2431	Honsühn
–	W	Schlesw.	Mohrkirch	Mohrkirchwesterholz	43	37	173	2341	Mohrkirchosterholz
Katen									
Exklave in Landrecht	W	Steinb.	Wilster-Land	Stördorf	45	61	202	2213	Wilster
Katenstedt	W	Rendsb.	Borgdorf	Groß Vollstedt	42	16	158	2351	Worder
Katharinenheerd	G	Eiderst.	Tetenbüll		32	25	115		siehe Teil 1
–	W	Eiderst.	Tetenbüll	Katharinenheerd	32	25	115	2251	
Kating	G	Eiderst.	Kirchspiel Tönning		32	07	116	2253	Tönning
–	W	Eiderst.	Kirchspiel Tönning	Kating	32	07	116	2253	Tönning
Katingmühle	W	Eiderst.	Kirchspiel Tönning	Kating	32	07	116	2253	Tönning
Katingsiel	W	Eiderst.	Kirchspiel Tönning	Kating	32	07	116	2253	Tönning
Katstelle	W	Steinb.	Hohenaspe	Looft	45	22	170	2211	Hohenaspe
Kattbek	W	Schlesw.	Fahrenstedt	Böklund	43	16	118	2381	Böklund
Kattbeker Schulhaus	W	Rendsb.	Jevenstedt	Nienkattbek	42	52	192	2371	Nienkattbek
Kattberg	W	Flensb.-L.	Grundhof	Bönstrup	34	19	118	2395	Husby
Kattenberg	W	Eutin	amtsfrei	Ahrensböök	33	01	111	2405	Ahrensböök
–	W	Oldenb.	Cismar	Cismar	38	07	116	2434	Cismar
Kattendiek	W	Eckernf.	Neuwittenbek	Tüttendorf	31	25	162	2301	Tüttendorf
Kattendorf	G	Segeb.	Kisdorf		44	31	147		siehe Teil 1

## Kattendorf - Ketelsbüttel

Name	Amt = A Gem. = G Wohnpl. = W	Administrative Zugehörigkeit			Statistische Kennziffer			Postleit-zahl	Postort bei Orten ohne Postanstalt
		Kreis	Amt Kirchspielslandgemeinde : K	Gemeinde	Krs.	Amt	Gem.		
Kattendorf	W	Segeb.	Kisdorf	Kattendorf	44	31	147	2359	
Kattendorferweeden	W	Segeb.	Kisdorf	Kattendorf	44	31	147	2359	
Kattenhöhlen	W	Eutin	amtsfrei	Ratekau	33	22	117	2409	Scharbeutz
Kattenhund	W	Schlesw.	Nübel	Berend	43	46	114	2381	Neuberend
Kattholz	W	Plön	Wankendorf	Belau	41	67	114	2355	Wankendorf
Kattrepel	G	S.dithm.	Marne-Land	K	47	28	149		siehe Teil 1
—	W	S.dithm.	Marne-Land	K	47	28	149	2221	
Kattrepelerdeich	W	S.dithm.	Marne-Land	K	47	28	149	2221	Neufeld
Kattrepelerfeld	W	S.dithm.	Marne-Land	K	47	28	149	2212	Brunsbüttelkoog
Kattrepelerwesterdeich	W	S.dithm.	Marne-Land	K	47	28	149	2221	Neufeld
Kattrepelerwisch	W	S.dithm.	Marne-Land	K	47	28	173	2222	Marne bzw. Ramhusen
Kattrott	W	Flensb.-L.	Gelting	Gelting	34	07	132	2341	Gelting
Katzheide	W	Rendsb.	Jevenstedt	Nienkattbek	42	52	192	2371	Nienkattbek bzw. Rendsburg
Katzhörn	W	Südtönd.	Emmelsbüll	Emmelsbüll	48	07	124	2260	Niebüll
Kauslund	W	kreisfrei		Flensburg, Stadt	11	00	000	2390	Flensburg-Engelsby
Kaydeich	W	Husum	Pellworm	Pellworm	36	34	156	2251	Pellworm
Kayhof	W	Oldenb.	Lensahn-Land	Harmsdorf	38	37	125	2431	Harmsdorf bzw. Kreuzkate
Kayhude	G	Segeb.	Nahe		44	37	210	2061	Nahe
—	W	Segeb.	Nahe	Kayhude	44	37	210	2061	Nahe
Keelbek	G	Flensb.-L.	Sieverstedt		34	55	164	2391	Tarp
—	W	Flensb.-L.	Sieverstedt	Keelbek	34	55	164	2391	Tarp
Keelbekfeld	W	Flensb.-L.	Sieverstedt	Keelbek	34	55	164	2391	Tarp
Kehrsen	W	Lauenb.	Gudow	Gudow	35	22	154	2411	Gudow
Kehrweg	teilweise	W	Steinb.	Kollmar	45	37	137	2201	Klein Kollmar
—	teilweise	W	Steinb.	Kollmar	45	37	154	2201	Klein Kollmar
Kehrwieder	W	Südtönd.	Neukirchen	Aventoft	48	37	114	2261	Aventoft
Keitum	A	Südtönd.			48	16	000		
—	G	Südtönd.	Keitum		48	16	140	2286	
—	W	Südtönd.	Keitum	Keitum	48	16	140	2286	
Keitum, Pionierlager	W	Südtönd.	Keitum	Keitum	48	16	140	2286	Keitum
Kellenhusen (Ostsee)	G	Oldenb.	Cismar		38	07	130	2436	
Kellenhusen	W	Oldenb.	Cismar	Kellenhusen (Ostsee)	38	07	130	2436	
Kellenhusen, Forsthaus	W	Oldenb.	Cismar	Kellenhusen (Ostsee)	38	07	130	2436	Kellenhusen
Keller	W	Pinneb.	Bönningstedt	Egenbüttel	39	07	122	2081	Egenbüttel
Keller	teilweise	W	Rendsb.	Schenefeld	42	82	111	2211	Bendorf
Exklave in Bendorf	W	Rendsb.	Honerau-Hademarschen	Bendorf	42	37	121	2211	Bendorf
Kellerbude	W	Schlesw.	Fahrenstedt	Stolk	43	16	197	2381	Stolk
Kellerrehm	W	Plön	Probstei-West	Probsteierhagen	41	55	180	2301	Probsteierhagen
Kellinghusen-Land	A	Steinb.			45	31	000		
Kellinghusen, Stadt	G	Steinb.			45	34	152	2217	
Kellinghusen	W	Steinb.		Kellinghusen, Stadt	45	34	152	2217	
Kembs	W	Oldenb.	amtsfrei	Gremersdorf	38	13	121	2441	
—	W	Plön	Panker	Waterneverstorf	41	37	206	2321	Behrendsdorf
—	W	Segeb.	amtsfrei	Seedorf	44	46	174	2361	Schlamersdorf
Kemphy	W	Flensb.-L.	Gelting	Gelting	34	07	132	2341	Lehbek
Kesdorf	W	Eutin	amtsfrei	Süsel	33	28	119	2421	
Kesdorferfeld	W	Eutin	amtsfrei	Süsel	33	28	119	2409	Pönitz
Ketel	W	Storm.	Reinfeld-Land	Groß Wesenberg	46	40	135	2061	Groß Wesenberg
Ketelsberg	teilweise	W	Plön	Boksee	41	19	121	2309	Klein Barkau
—	teilweise	W	Plön	Kirchbarkau	41	19	150	2309	Klein Barkau
Ketelsbüttel	G	S.dithm.	Meldorf-Marsch	K	47	37	150	2241	
—	W	S.dithm.	Meldorf-Marsch	K	47	37	150	2241	

Ketelsburg – Kirchhorst

Name	Amt = A Gem. = G Wohnpl. = W	Administrative Zugehörigkeit			Statistische Kennziffer			Post- leit- zahl	Postort bei Orten ohne Postanstalt
		Kreis	Amt Kirchspielslandgemeinde : K	Gemeinde	Krs.	Amt	Gem.		
Ketelsburg	W	Südtond.	Leck	Leck	48	25	147	2262	Leck
Ketelsby	G	Schlesw.	Boren	Ketelsby	43	10	159	2341	Lindaunis
–	W	Schlesw.	Boren	Ketelsby	43	10	159	2341	Lindaunis
Ketelswarft	W	Husum	Pellworm	Langeneß	36	34	144	2251	Langeneß
Kiebitz	W	Plön	Brügge	Negenharrie	41	07	167	2351	Negenharrie
–	W	Segeb.	amtsfrei	Seedorf	44	46	174	2361	Berlin
Kiebitzhörn	W	Eutin	amtsfrei	Malente	33	19	116	2421	Nücheln
Kiebitzholm	W	Segeb.	Bad Segeberg-Land	Negernbötzel	44	07	159	2361	Negernbötzel
Kiebitzreihe	G	Steinb.	Sommerland		45	55	153	2201	
–	W	Steinb.	Sommerland	Kiebitzreihe	45	55	153	2201	
Kieckut	W	Flensb.-L.	Toestorf	Wittkiel	34	64	242	2341	Oersberg
Kiefholz	W	Storm.	Bad Oldesloe-Land	Rethwisch	46	04	176	2061	Treuholz
Kiefhuck	W	Husum	Nordstrand	Nordstrand	36	28	149	2251	Nordstrand
Kieholm	W	Flensb.-L.	Buckhagen-Oehe	Gundelsby	34	04	144	2341	Schwackendorf
Kiekbusch	W	Eutin	amtsfrei	Bosau	33	07	113	2421	Sarau
–	W	Plön	Ascheberg	Kalübbe	41	01	145	2321	Kalübbe
Kiekbuschkamp	W	Segeb.	amtsfrei	Glasau	44	19	132	2421	Sarau
Kiek in de See	W	Südtond.	Dagebüll	Christian-Albrechts- Koog	48	04	120	2260	Niebüll
Kiekinsdorf	W	Schlesw.	Rabenkirchen	Faulück	43	49	141	2341	Rabenkirchen
Kiekut	W	Eckernf.	Windeby	Altenhof	31	43	113	2330	Eckernförde
–	W	Eckernf.	Borgstedt	Holzbunge	31	01	136	2331	Holzbunge
–	W	Flensb.-L.	Grundhof	Dollerupholz	34	19	123	2391	Dollerup
–	W	Plön	Kirchbarkau	Böthkamp	41	19	122	2309	Dosenbek
–	W	Rendsb.	Bovenau	Bovenau	42	19	132	2371	Ehlersdorf
–	W	Rendsb.	Hamdorf	Elsdorf-Westermühlen	42	34	146	2371	Elsdorf-Westermühlen
–	W	Segeb.	amtsfrei	Seedorf	44	46	174	2361	Berlin
Kiel, Stadt	G	kreisfrei			12	00	000		siehe Teil 1
Kiel	W	Husum	Wester Ohrstedt	Immenstedt	36	46	140	2251	Immenstedt
Kielerhof	W	kreisfrei		Kiel, Stadt	12	00	000	2300	Kiel-Wik
Kielerkamp	W	Plön	Wankendorf	Stolpe	41	67	199	2351	Stolpe
Kielsburg	W	Husum		Husum, Stadt	36	16	139	2251	
Kielseng	W	kreisfrei		Flensburg, Stadt	11	00	000	2390	Flensburg-Mürwik
Kielsgaard	W	Flensb.-L.	Hürup	Hürup	34	28	155	2391	Hürup
Kielsland	W	Rendsb.	Bordesholm-Land	Hoffeld	42	13	166	2351	Schönbek
Kiepenberg	W	Eutin	amtsfrei	Haffkrug-Scharbeutz	33	16	121	2409	Scharbeutz
Kieracker	W	Flensb.-L.	Wanderup	Wanderup	34	67	234	2391	Wanderup
Kiesby	G	Schlesw.	Boren		43	10	160		siehe Teil 1
–	W	Schlesw.	Boren	Kiesby	43	10	160	2341	
Kiesbyfeld	W	Schlesw.	Boren	Kiesby	43	10	160	2341	Kiesby
Kiesperdiek	W	Schlesw.	Mohrkirch	Mohrkirchwesterholz	43	37	173	2341	Mohrkirchosterholz
Kippe	W	Rendsb.	amtsfrei	Breiholz	42	22	135	2371	Breiholz
Kirchbarkau	A	Plön			41	19	000		
–	G	Plön	Kirchbarkau		41	19	146		siehe Teil 1
–	W	Plön	Kirchbarkau	Kirchbarkau	41	19	146	2309	
Kirchberg	W	Flensb.-L.	Großenwiehe	Sillerup	34	13	208	2391	Sillerup
Kirchdeich	W	Eiderst.	Tetenbüll	Tetenbüll	32	25	126	2251	Tetenbüll
Kirchdiek	W	Eckernf.	Fleckeby	Hummelfeld	31	10	139	2331	Hummelfeld
Kirchducht	W	Steinb.	Sankt Margarethen	Sankt Margarethen	45	52	196	2211	Sankt Margarethen
Kirchenholz	W	Plön	Bokhorst	Schillsdorf	41	04	190	2351	Bokhorst
Kirchenwarft//Neukirchen,	W				48	37	157		
Kirchenkoog	W	Eiderst.	Tetenbüll	Tetenbüll	32	25	126	2251	Sandwehle
Kirchhofswarft	W	Husum	Pellworm	Langeneß	36	34	144	2251	Langeneß
Kirchhorst	W	Eckernf.	Windeby	Groß Wittensee	31	43	132	2333	Groß Wittensee

## Kirchkamp - Klausdorf

Name	Amt = A Gem. = G Wohnpl. = W	Administrative Zugehörigkeit			Statistische Kennziffer			Postleit-zahl	Postort bei Orten ohne Postanstalt
		Kreis	Amt Kirchspiel Landgemeinde : K	Gemeinde	Krs.	Amt	Gem.		
Kirchkamp	W	Plön	amtsfrei	Schönberg (Holstein)	41	58	192	2306	Schönberg
Kirchkamp, Siedlung	W	Plön	Bokhorst	Bönebüttel	41	04	119	2351	Bönebüttel
Kirchkampskaten	W	Plön	Preetz-Land	Lehmkuhlen	41	46	158	2309	Lepahn
Kirchkoog	W	Eiderst.	Kirchspiel Garding/ Osterhever	Garding, Kirchspiel	32	05	113	2251	Sandwehle
Kirchmühl	W	Plön	Lütjenburg-Land	Kirchnüchel	41	28	147	2421	Kirchnüchel
Kirchnüchel	G	Plön	Lütjenburg-Land		41	28	147		siehe Teil I
-	W	Plön	Lütjenburg-Land	Kirchnüchel	41	28	147	2421	
Kirchspiel Garding/ Osterhever	A	Eiderst.			32	05	000		
Kirchspiel Hennstedt	A	N.dithm.			37	13	000		
Kirchspiel Tönning	A	Eiderst.			32	07	000		
Kirchwarft	W	Husum	Pellworm	Gröde	36	34	128	2251	Ockholm
-	W	Husum	Pellworm	Hooge	36	34	135	2251	Hooge
-	W	Husum	Pellworm	Langeneß	36	34	144	2251	Langeneß
-	W	Husum	Langenhorn	Ockholm	36	22	151	2251	Ockholm
-	W	Südtnd.	Dagebüll	Dagebüll	48	04	121	2261	Dagebüll
Kirchweg	W	Steinb.	Neuenbrook	Rethwisch	45	49	193	2211	Rethwisch
Kirrenberg	W	Eiderst.	Tetenbüll	Tetenbüll	32	25	126	2251	Warmhörn
Kisdorf	A	Segeb.			44	31	000		
-	G	Segeb.	Kisdorf		44	31	148		siehe Teil I
-	W	Segeb.	Kisdorf	Kisdorf	44	31	148	2359	
Kisdorfermühle	W	Segeb.	Kisdorf	Kisdorf	44	31	148	2359	Kisdorf
Kisdorferwohld	W	Segeb.	Kisdorf	Kisdorf	44	31	148	2359	
Kisdorffeld	W	Segeb.	Kisdorf	Kisdorf	44	31	148	2359	Ulzburg
Kisdorfgraff	W	Segeb.	Kisdorf	Kisdorf	44	31	148	2359	Kisdorf
Kispelheck	W	Flensb.-L.	Rundhof-Esgrus	Esgrusschauby	34	52	127	2341	Brunsholm
Kisperhy	W	Flensb.-L.	Buckhagen-Oehe	Hasselberg	34	04	149	2341	Schwackendorf
Kittlitz	G	Lauenb.	Ratzeburg-Land		35	37	170		siehe Teil I
-	W	Lauenb.	Ratzeburg-Land	Kittlitz	35	37	170	2419	
Kitzeberg	W	Plön	amtsfrei	Heikendorf	41	16	139	2305	Heikendorf
Kius	G	Schlesw.	Ulsnis		43	76	161		siehe Teil I
-	W	Schlesw.	Ulsnis	Kius	43	76	161	2381	
Kiusballig	W	Schlesw.	Tolk	Taarstedt	43	70	202	2381	Westerakeby
Kiusweg	W	Schlesw.	Ulsnis	Kius	43	76	161	2381	Kius
Kiwitt.	W	Oldenb.	Grube	Riepsdorf	38	22	139	2431	Riepsdorf
-	W	Plön	Bokhorst	Schillisdorf	41	04	190	2355	Wankendorf
Kixbüll	W	Südtnd.	Neukirchen	Rodenäs	48	37	167	2261	Klanxbüll
Kixbüllhof	W	Südtnd.	Neukirchen	Rodenäs	48	37	167	2261	Klanxbüll
Klaholz	W	Schlesw.	Struxdorf	Schnarup	43	61	191	2381	Thumby
Klamp	G	Plön	Giekau		41	13	148	2322	Lütjenburg
-	W	Plön	Giekau	Klamp	41	13	148	2322	Lütjenburg
Klampwehr	W	S.dithm.	Meldorf-Marsch	Epenwörden	47	37	134	2223	Meldorf
Klamshörn	W	Südtnd.	Keitum	Morsum	48	16	155	2281	Morsum
Klanxbüll	G	Südtnd.	Emmelsbüll		48	07	141		siehe Teil I
Klanxbüll, Bahnhof	W	Südtnd.	Emmelsbüll	Klanxbüll	48	07	141	2261	Klanxbüll
Klapphagen	W	Südtnd.	Enge	Soholm	48	10	170	2251	Soholm
Klappholtal	W	Südtnd.	amtsfrei	List	48	31	150	2285	Kampen
Klappholtal, Jugend- seeheim	W	Südtnd.	Keitum	Kampen	48	16	138	2281	Westerland
Klappholz	G	Schlesw.	Havetoft		43	25	162		siehe Teil I
-	W	Schlesw.	Havetoft	Klappholz	43	25	162	2381	
Klappschau	W	Schlesw.		Schleswig, Stadt	43	55	190	2380	Schleswig
Klashorn	W	Segeb.		Bad Bramstedt, Stadt	43	04	114	2357	Bad Bramstedt
Klausdorf	W	Eckernf.	amtsfrei	Altenholz	31	02	112	2300	Kiel-Holtenau
-	W	Oldenb.	Bannesdorf	Bannesdorf	38	01	113	2449	Bannesdorf

## Klausdorf – Kleinhakeboe

Name	Amt = A Gem. = G Wohnpl. = W	Administrative Zugehörigkeit			Statistische Kennziffer			Postleit-zahl	Postort bei Orten ohne Postanstalt
		Kreis	Amt Kirchspielstandgemeinde : K	Gemeinde	Krs.	Amt	Gem.		
Klausdorf	G	Plön	amtsfrei		41	22	149	2301	
–	W	Plön	amtsfrei	Klausdorf	41	22	149	2301	
Klaushorst	W	Oldenb.	Sierksdorf	Altenkrempe	38	58	111	2431	Altenkrempe
Klauskamp	W	Plön	Probstei-Ost	Höhdorf	41	52	142	2306	Schönberg
Klauskuhlen	W	Plön	Wankendorf	Wankendorf	41	67	204	2355	Wankendorf
Klaustal	W	Rendsb.	amtsfrei	Breiholz	42	22	135	2371	Breiholz
Klaustorf	W	Oldenb.	amtsfrei	Großenbrode	38	19	123	2447	Heiligenhafen
Kleefeld	W	Flensb.-L.	amtsfrei	Mehlby	34	37	180	2341	Rabel
Klei	W	Eiderst.	Sankt Peter	Sankt Peter	32	19	124	2252	Sankt Peter-Ording
Kleiende	W	Südtond.	Emmelsbüll	Horsbüll	48	07	134	2261	Emmelsbüll
Kleihörn	W	Eiderst.	Kirchspiel Tönning	Kotzenbüll	32	07	118	2251	Hochbrücksiel
Kleihof	W	Eiderst.	Sankt Peter	Sankt Peter	32	19	124	2252	Sankt Peter-Ording
–	W	Südtond.	Dagebüll	Christian-Albrechts-Koog	48	04	120	2260	Niebüll
Kleinadelbylund	W	Flensb.-L.	Adelby	Sünderup	34	01	223	2390	Flensburg 1
Kleinahrenshöft	W	Husum	Bohmstedt	Ahrenshöft	36	01	111	2251	Ahrenshöft
Kleinamerika	W	Rendsb.	Hanerau-Hademarschen	Beldorf	42	37	120	2211	Beldorf
Kleinarentsee	W	Steinb.	Wewelsfleth	Brokdorf	45	58	123	2211	Sankt Margarethen
Kleinbahrenfleth	W	Steinb.	Neuenbrook	Bahrenfleth	45	49	114	2211	Neuenkirchen
Kleinbahrenhof	W	Südtond.	Dagebüll	Christian-Albrechts-Koog	48	04	120	2261	Dagebüll
Klein Barkau	G	Plön	Kirchbarkau		41	19	150		siehe Teil 1
–	W	Plön	Kirchbarkau	Klein Barkau	41	19	150	2309	
Klein Barnitz	G	Storm.	Reinfeld-Land		46	40	149	2061	Groß Barnitz
–	W	Storm.	Reinfeld-Land	Klein Barnitz	46	40	149	2061	Groß Barnitz
Klein Bennebek	G	Schlesw.	Kropp		43	34	163		siehe Teil 1
–	W	Schlesw.	Kropp	Klein Bennebek	43	34	163	2371	
Kleinboden	W	Storm.	Bad Oldesloe-Land	Rethwisch	46	04	176	2061	Groß Boden
Kleinboren	W	Schlesw.	Boren	Boren	43	10	121	2341	Boren
Kleinbrebel	W	Schlesw.	Süderbrarup	Brebel	43	64	124	2341	Brebel
Kleinbrekendorf	W	Eckernf.	Owschlag	Brekendorf	31	31	119	2372	Owschlag
Kleinbremsburg	W	Husum	Wester Ohrstedt	Wester Ohrstedt	36	46	173	2251	Ohrstedt
Kleinbrodersby	W	Schlesw.	Moldenit	Brodersby	43	40	126	2381	
Kleinbuchwald	W	Plön	Kirchbarkau	Bothkamp	41	19	122	2309	
Kleindannewerk	W	Schlesw.	Haddeby	Dannewerk	43	22	130	2381	Dannewerk
Kleindannewerkfeld	W	Schlesw.	Haddeby	Dannewerk	43	22	130	2381	Klein Rheide
Klein Disnack	G	Lauenb.	Ratzeburg-Land		35	37	171	2419	Buchholz
–	W	Lauenb.	Ratzeburg-Land	Klein Disnack	35	37	171	2419	Buchholz
Kleindrült	W	Flensb.-L.	Toestorf	Wittkiel	34	64	242	2341	Oersberg
Kleindunsum	W	Südtond.	Westerlandföhr	Dunsum	48	49	122	2271	Oldsum-Klintum
Kleinegaarde	W	Husum	Langenhorn	Ockholm	36	22	151	2251	Ockholm
Kleine Kirchreihe	W	Steinb.	Kollmar	Klein Kollmar	45	37	154	2201	Klein Kollmar
Kleinellerbüll	W	Husum	Hattstedt	Hattstedtermarsch	36	13	131	2251	Wobbenbüll
Kleinerkoog	W	Husum	Pellworm	Pellworm	36	34	156	2251	Pellworm
Kleiner Norderkoog	W	Husum	Pellworm	Pellworm	36	34	156	2251	Pellworm
Kleinerweg	W	Steinb.	Kollmar	Klein Kollmar	45	37	154	2201	Neuendorf
Kleine Wulfshorst	W	Plön	Ascheberg	Ascheberg (Holstein)	41	01	111	2323	Ascheberg
Kleinfeddersbüll	W	Südtond.	Neukirchen	Neukirchen	48	37	157	2261	Neukirchen
Kleinfelmerholz	W	Eckernf.	Osdorf	Felm	31	28	127	2301	Blickstedt
Kleinflintbek	W	Plön	amtsfrei	Flintbek	41	10	133	2301	
Kleingaarwang	W	Flensb.-L.	Gelting	Gelting	34	07	132	2341	Gelting
Klein Gladebrügge	G	Segeb.	Traventhal		44	52	149		siehe Teil 1
–	W	Segeb.	Traventhal	Klein Gladebrügge	44	52	149	2360	Bad Segeberg
Kleingrödersby	W	Schlesw.	Rabenkirchen	Grödersby	43	49	147	2341	Grödersby
Kleingrönau	W	kreisfrei		Lübeck, Stadt	13	00	000	2401	Groß Grönau
Kleinhakeboe	W	Steinb.	Wilster-Land	Landrecht	45	61	165	2213	Wilster

Klein Hansdorf – Klein Pampau

Name	Amt = A Gem. = G Wohnpl. = W	Administrative Zugehörigkeit			Statistische Kennziffer			Postleit-zahl	Postort bei Orten ohne Postanstalt
		Kreis	Amt Kirchspielslandgemeinde : K	Gemeinde	Krs.	Amt	Gem.		
Klein Hansdorf	G	Storm.	Bargtheide-Land		46	13	150	2071	Timmerhorn
–	W	Storm.	Bargtheide-Land	Klein Hansdorf	46	13	150	2071	Timmerhorn
Kleinharrie	W	Plön	Bokhorst	Großharrie	41	04	138	2351	Großharrie
Kleinharrie, Forsthau	W	Plön	Bokhorst	Großharrie	41	04	138	2351	Bokhorst
Kleinharrierredder	W	Plön	Bokhorst	Großharrie	41	04	138	2351	Bokhorst
Kleinhastedt	G	S.dithm.	Süderhastedt K		47	49	151	2221	Süderhastedt
–	W	S.dithm.	Süderhastedt K	Kleinhastedt	47	49	151	2221	Süderhastedt
Kleinhavighorst	W	Plön	Kirchbarkau	Honigsee	41	19	144	2309	Klein Barkau
Kleinheck	W	Eckernf.	Windeby	Morienthal	31	43	147	2330	Eckernförde
Kleinheide	W	Rendsb.	Wacken	Nienbüttel	42	88	191	2211	Nienbüttel
Kleinhemdingen	W	Pinneb.	Rantzau	Hemdingen	39	46	137	2081	Hemdingen
Kleinjörl	W	Flensb.-L.	Jörl	Jörl	34	34	161	2391	
Kleinjörlfeld	W	Flensb.-L.	Jörl	Jörl	34	34	161	2391	Kleinjörl
Kleinjuhlschau	W	Flensb.-L.	Oeversee	Munkwolstrup	34	46	184	2391	Oeversee
Kleinkaiserhof	W	Steinb.	Kellinghusen-Land	Auifer	45	31	113	2211	Wittenbergen
Kleinkamp	W	Eckernf.	Mittelschwansen	Waabs	31	22	164	2331	Großwaabs
Kleinkampen	teilweise W	Steinb.	Wewelsfleth	Beidenfleth	45	58	115	2211	Beidenfleth
–	teilweise W	Steinb.	Wilster-Land	Dammfleth	45	61	128	2211	Beidenfleth
Kleinkirchhorst	W	Eckernf.	Hütten	Damendorf	31	16	123	2333	Groß Wittensee
Kleinkönigsförde	W	Rendsb.	Bovenau	Krummwisch	42	19	178	2371	Bredenbek
Klein Kollmar	G	Steinb.	Kollmar		45	37	154		siehe Teil 1
Kleinkoogsdeich	W	Südtond.	Emmelsbüll	Emmelsbüll	48	07	124	2261 2260	Emmelsbüll bzw. Niebüll
Kleinkoxbüll	W	Flensb.-L.	Jörl	Süderhackstedt	34	34	221	2381	Süderhackstedt
Kleinkrempdorf	W	Steinb.	Borsfleth-Herzhorn	Krempdorf	45	02	157	2209	Krempdorf
Kleinkühren	W	Plön	Preetz-Land	Kühren	41	46	154	2309	Kühren
Kleinkummerfeld	W	Segeb.	Boostedt	Groß Kummerfeld	44	13	136	2351	
Kleinkummerfeld, Bahnhof	W	Segeb.	Boostedt	Groß Kummerfeld	44	13	136	2351	
Kleinlängenkamp	W	Plön	Ascheberg	Kalübbe	41	01	145	2321	Kalübbe
Kleinmedehop	W	Eiderst.	Tating	Tating	32	22	125	2251	Tating
Kleinmeierhaus	W	Steinb.	Kellinghusen-Land	Wulfsmoor	45	31	213	2211	Wulfsmoor
Kleinmeinsdorf	W	Plön	Plön-Land	Bösdorf	41	40	120	2321	
Kleinmittelburg	W	Husum	Schwabstedt	Schwabstedter Wester- koog	36	40	163	2251	Ramstedt
Kleinmoor	W	N.dithm.	Kirchspiel Hennstedt K	Schlichting	37	13	158	2241	Schlichting
Kleinmoorbrücke	W	Eckernf.	Rieseby	Loose	31	34	146	2331	Loose
Kleinmoorhof	W	Rendsb.	Hohn	Friedrichsgraben	42	46	151	2371	Christiansholm
Kleinmorsum	W	Südtond.	Keitum	Morsum	48	16	155	2281	Morsum
Kleinmühlen	W	Plön	Plön-Land	Bösdorf	41	40	120	2321	Bösdorf
Kleinnadelhöft	W	Flensb.-L.	Gelting	Gelting	34	07	132	2341	Gelting
Kleinnahnhof	W	Südtond.	Dagebüll	Christian-Albrechts- Koog	48	04	120	2260	Niebüll
Kleinneudorf	W	Eutin	amtsfrei	Bosau	33	07	113	2421	Bosau
Kleinnieblum	W	Südtond.	Osterlandföhr	Nieblum	48	43	158	2271	Nieblum
Kleinniendorf, Bad Segeberg–	W	Segeb.		Bad Segeberg, Stadt	44	10	115	2360	
Klein Nordende	G	Pinneb.	Elmshorn-Land		39	10	140		siehe Teil 1
–	W	Pinneb.	Elmshorn-Land	Klein Nordende	39	10	140	2200	
Kleinnordsee	W	Rendsb.	Achterwehr	Felde	42	01	149	2301	Achterwehr
Kleinösau	W	Steinb.	Lockstedter Lager	Schlotfeld	45	46	198	2211	Schlotfeld
Klein Offenseth	G	Pinneb.	Elmshorn-Land		39	10	141		siehe Teil 1
–	W	Pinneb.	Elmshorn-Land	Klein Offenseth	39	10	141	2201	
Klein Offenseth, Siedlung	W	Pinneb.	Elmshorn-Land	Klein Offenseth	39	10	141	2201	Klein Offenseth
Kleinolversum	W	Eiderst.	Kirchspiel Tönning	Tönning, Kirchspiel	32	07	129	2253	Tönning
Klein Pampau	G	Lauenb.	Büchen		35	13	172		siehe Teil 1
–	W	Lauenb.	Büchen	Klein Pampau	35	13	172	2059	Siebeneichen

## Kleinparin – Kleiseerkoog

Name	Amt = A Gem. = G Wohnpl. = W	Administrative Zugehörigkeit			Statistische Kennziffer			Postleitzahl	Postort bei Orten ohne Postanstalt
		Kreis	Amt Kirchspielslandgemeinde : K	Gemeinde	Krs.	Amt	Gem.		
Kleinparin	W	Eutin	amtsfrei	Stockelsdorf	33	25	118	2497	Bad Schwartau
Kleinpönitz	W	Eutin	amtsfrei	Gleschendorf	33	13	115	2409	Pönitz
Kleinquern	W	Flensb.-L.	Quern-Steinberg	Nübel	34	49	191	2391	Kalleby
Kleinrade	W	S.dithm.	Süderhastedt K	Kleinhastedt	47	49	151	2221	Süderhastedt
Klein Rheide	G	Schlesw.	Kropp		43	34	164	2381	
–	W	Schlesw.	Kropp	Klein Rheide	43	34	164	2381	
Kleinrheider Ausbouten	W	Schlesw.	Kropp	Klein Rheide	43	34	164	2381	Klein Rheide
Klein Rönnau	G	Segeb.	Bad Segeberg-Land		44	07	150	2361	
–	W	Segeb.	Bad Segeberg-Land	Klein Rönnau	44	07	150	2361	
Kleinrösch	W	Segeb.	Ulzberg	Alveslohe	44	55	112	2081	Alveslohe
Kleinrolübbe	W	Oldenb.	amtsfrei	Wangels	38	61	143	2431	Hansühn
Kleinrott (=Lüttrott)	W	Eckernf.	Rieseby	Loose	31	34	146	2331	Loose
Kleinrüde	W	Schlesw.	Satrup	Rüde	43	52	184	2394	Satrup
Kleinsandbek	W	Flensb.-L.	amtsfrei	Mehiby	34	37	180	2341	Sandbek
Klein Sarau	G	Lauenb.	Ratzeburg-Land		35	37	173	2401	Groß Grönau
–	W	Lauenb.	Ratzeburg-Land	Klein Sarau	35	37	173	2401	Groß Grönau
Kleinsarlhusen	W	Steinb.	Brokstedt	Sarlhusen	45	07	197	2351	Willenscharen
Klein Schenkenberg	G	Storm.	Reinfeld-Land		46	40	151	2061	Groß Schenkenberg
–	W	Storm.	Reinfeld-Land	Klein Schenkenberg	46	40	151	2061	Groß Schenkenberg
Kleinschlamin	W	Oldenb.	amtsfrei	Schashagen	38	52	140	2431	Großschlamin
Kleinschretstaken	W	Lauenb.	Breitenfelde	Schretstaken	35	10	219	2051	Talkau
Kleinsee	W	kreisfrei		Lübeck, Stadt	13	00	000	2401	Offendorf
–	W	Schlesw.	Bergenhusen	Bergenhusen	43	04	115	2381	Bergenhusen
Kleinsegelsbüll	W	Südtond.	Neukirchen	Neukirchen	48	37	157	2261	Neukirchen
Kleinsolt	G	Flensb.-L.	Großsolt		34	16	165	2391	Kleinwolstrup
–	W	Flensb.-L.	Großsolt	Kleinsolt	34	16	165	2391	Kleinwolstrup
Kleinsoltfeld	W	Flensb.-L.	Großsolt	Kleinsolt	34	16	165	2391	Kleinwolstrup
Kleinsoltholz	W	Flensb.-L.	Großsolt	Kleinsolt	34	16	165	2391	Kleinwolstrup
Kleinsonnendeich	W	Pinneb.	Elmshorn-Land	Kurzenmoor	39	10	144	2200	Elmshorn
Kleinstover	W	Rendsb.	amtsfrei	Einfeld	42	28	143	2350	Neumünster- Gartenstadt
Kleinstruxbüll	W	Südtond.	Süderlügum	Ellhöft	48	46	123	2264	Süderlügum
Kleintalkau	W	Lauenb.	Breitenfelde	Talkau	35	10	231	2051	Talkau
Kleintarup	W	Flensb.-L.	Adelby	Tarup	34	01	225	2391	Tarup
Kleintastrup	W	Flensb.-L.	Adelby	Tastrup	34	01	226	2390	Flensburg 1
Kleintimmendorf	W	Eutin	amtsfrei	Timmendorfer Strand	33	31	120	2408	Timmendorfer Strand
Kleinvogelsang	W	Flensb.-L.	Toestorf	Vogelsang	34	64	232	2341	Vogelsang
Kleinvollstedt	W	Rendsb.	Westensee	Emkendorf	42	94	148	2371	
Kleinwaabs	W	Eckernf.	Mittelschwansen	Waabs	31	22	164	2331	
Kleinweeden	W	Lauenb.	Berkenthin	Rondeshagen	35	07	210	2061	Sierksrade
Klein Wesenberg	G	Storm.	Reinfeld-Land		46	40	152	2061	
–	W	Storm.	Reinfeld-Land	Klein Wesenberg	46	40	152	2061	
Kleinwessek	W	Oldenb.		Oldenburg (Holstein), Stadt	38	46	137	2440	Oldenburg
Kleinwiehe	G	Flensb.-L.	Großenwiehe		34	13	166		siehe Teil I
–	W	Flensb.-L.	Großenwiehe	Kleinwiehe	34	13	166	2391	
Kleinwinsen	W	Segeb.	Kisdorf	Winsen	44	31	199	2359	Winsen
Kleinwisch	W	Steinb.	Neuenbrook	Bahrenfleth	45	49	114	2211	
–	W	Steinb.	Wewelsfleth	Wewelsfleth	45	58	206	2211	Wewelsfleth
Klein Wittensee	G	Eckernf.	Hütten		31	16	141	2333	Groß Wittensee
–	W	Eckernf.	Hütten	Klein Wittensee	31	16	141	2333	Groß Wittensee
Kleinwolstrup	G	Flensb.-L.	Großsolt		34	16	167	2391	
–	W	Flensb.-L.	Großsolt	Kleinwolstrup	34	16	167	2391	
Klein Zecher	G	Lauenb.	Sterley		35	55	245	2411	
–	W	Lauenb.	Sterley	Klein Zecher	35	55	245	2411	
Kleiseerkoog	G	Südtond.	Dagebüll		48	04	142		siehe Teil I



## Kleiseerkoogsdeich – Klixbüllmühle

Name	Amt = A Gem. = G Wohnpl. = W	Administrative Zugehörigkeit			Statistische Kennziffer			Postleit-zahl	Postort bei Orten ohne Postanstalt	
		Kreis	Amt Kirchspielslandgemeinde : K	Gemeinde	Krs.	Amt	Gem.			
Kleiseerkoogsdeich	W	Südtond.	Dagebüll	Kleiseerkoog	48	04	142	2261	Dagebüll	
Kleiseerkoogsmühle	W	Südtond.	Dagebüll	Kleiseerkoog	48	04	142	2263	Lindholm	
Klempau	G	Lauenb.	Berkenthin		35	07	174	2401	Krummesse	
–	W	Lauenb.	Berkenthin	Klempau	35	07	174	2401	Krummesse	
Klempau, Siedlung	W	Lauenb.	Berkenthin	Klempau	35	07	174	2401	Krummesse	
Klenau	W	Oldenb.	amtsfrei	Heringsdorf	38	28	127	2441	Rosenhof	
Klensby	W	Schlesw.	Moldenit	Moldenit	43	40	174	2381		
Klentertal	W	Südtond.	Keitum	Keitum	48	16	140	2286	Keitum	
Klenzau	W	Eutin	amtsfrei	Bosau	33	07	113	2421	Liensfeld	
Klerenbüll	W	Eiderst.	Kirchspiel Garding/ Osterhever	Poppenbüll	32	05	123	2251	Poppenbüll	
Kletkamp	G	Plön	Lütjenburg-Land		41	28	151	2321		
–	W	Plön	Lütjenburg-Land	Kletkamp	41	28	151	2321		
–, Bahnhof	W	Plön	Lütjenburg-Land	Kletkamp	41	28	151	2321	Kletkamp	
–, Ziegelei	W	Plön	Lütjenburg-Land	Kletkamp	41	28	151	2321	Kletkamp	
Kleve	G	N.dithm.	Kirchspiel Hennstedt	K	37	13	137	2241	siehe Teil I	
–	W	N.dithm.	Kirchspiel Hennstedt	K Kleve	37	13	137	2241		
–	G	Steinb.	Heiligenstedten		45	13	155	2211		
–	W	Steinb.	Heiligenstedten	Kleve	45	13	155	2211		
Klevendeich	W	Pinneb.	Moorrege	Moorrege	39	34	147	2082	Uetersen	
Kleverweg	teilweise	W	N.dithm.	Kirchspiel Hennstedt	K	37	13	137	2246	Hennstedt
–	teilweise	W	N.dithm.	Kirchspiel Hennstedt	K	37	13	137	2246	Hennstedt
Klindt	W	Steinb.	Hohenaspe	Pöschendorf	45	22	186	2216	Schenefeld	
–	W	Südtond.	Neukirchen	Aventoft	48	37	114	2261	Aventoft	
Klingberg	W	Eutin	amtsfrei	Gleschendorf	33	13	115	2409		
–	W	Storm.	Bad Oldesloe-Land	Grabau	46	04	129	2061	Tralau	
–, Jugendherberge	W	Eutin	amtsfrei	Gleschendorf	33	13	115	2409	Klingenberg	
Klingenberg	W	Plön	Wankendorf	Stolpe	41	67	199	2351	Stolpe	
–	W	Südtond.	Enge	Soholm	48	10	170	2251	Soholm	
Klingenbrook	W	Storm.	Bad Oldesloe-Land	Tralau	46	04	195	2061	Tralau	
Klingstein	W	Oldenb.	amtsfrei	Neukirchen	38	40	135	2442	Neukirchen	
Klinken (=Höltenklinken)	W	Storm.	Bad Oldesloe-Land	Rümpel	48	04	179	2061	Rümpel	
Klinkenberg	W	Flensb.-L.	Jör!.	Eggebek	34	34	124	2384	Eggebek	
Klinker	W	Plön	Giekau	Giekau	41	13	134	2321	Giekau	
Klinkrade	G	Lauenb.	Siebenbäumen		35	52	175	2411		
–	W	Lauenb.	Siebenbäumen	Klinkrade	35	52	175	2411		
Klint	W	Rendsb.	Fockbek	Fockbek	42	31	150	2371	Fockbek	
–	W	Segeb.	Großenaspe	Heidmühlen	44	22	142	2351	Heidmühlen	
–	W	Segeb.	Nahe	Seth	44	37	175	2061	Seth	
–	W	S.dithm.	Eddelak	K Behmhusen	47	16	118	2226	Eddelak	
–	W	Südtond.	Ladelund	Ladelund	48	22	146	2265	Ladelund	
Klinten	W	Plön	Selent-Schlesien	Martensrade	41	64	162	2309	Martensrade	
Klinthörn	W	Plön	Panker	Waterneverstorf	41	37	206	2321	Behrendsdorf	
Klintum	G	Südtond.	Leck		48	25	143	2262	siehe Teil I	
–	W	Südtond.	Leck	Klintum	48	25	143	2262	Leck	
–	W	Südtond.	Westerlandföhr	Oldsum-Klintum	48	49	162	2271	Oldsum-Klintum	
Klintumfeld	W	Südtond.	Leck	Klintum	48	25	143	2262	Leck	
Klitzhusen	teilweise	W	S.dithm.	Marne-Land	K	47	28	148	2221	Barlt
–	teilweise	W	S.dithm.	Marne-Land	K	47	28	165	2221	Barlt
Klixbüll	A	Südtond.			48	19	000			
–	G	Südtond.	Klixbüll		48	19	144	2261		
–	W	Südtond.	Klixbüll	Klixbüll	48	19	144	2261		
Klixbülldeich	W	Südtond.	Klixbüll	Klixbüll	48	19	144	2261	Klixbüll	
Klixbüllfeld	W	Südtond.	Klixbüll	Klixbüll	48	19	144	2261	Klixbüll	
Klixbüllhof	W	Südtond.	Klixbüll	Klixbüll	48	19	144	2261	Klixbüll	
Klixbüllkirche	W	Südtond.	Klixbüll	Klixbüll	48	19	144	2261	Klixbüll	
Klixbüllmühle	W	Südtond.	Klixbüll	Klixbüll	48	19	144	2261	Klixbüll	

Klockenhagen – Knorburg

Name	Amt = A Gem. = G Wohnpl. = W	Administrative Zugehörigkeit			Statistische Kennziffer			Postleit-zahl	Postort bei Orten ohne Postanstalt
		Kreis	Amt Kirchspielslandgemeinde : K	Gemeinde	Krs.	Amt	Gem.		
Klockenhagen	W	Oldenb.	Cismar	Cismar	38	07	116	2434	Cismar
Klockries	W	Südtond.	Lindholm	Lindholm	48	26	149	2253	Lindholm
Klöterkate	W	Oldenb.		Oldenburg (Holstein), Stadt	38	46	137	2440	Oldenburg
Klötzin	W	Oldenb.	amtsfrei	Heringsdorf	38	28	127	2444	Heringsdorf
Klövensteen	W	Pinneb.	Bönningstedt	Hasloh	39	07	133	2080	Pinneberg
Klorr	W	Flensb.-L.	Gelting	Kronsgaard	34	07	170	2341	Kronsgaard
Kloster	W	Eiderst.	Kirchspiel Garding/ Osterhever	Osterhever	32	05	122	2251	Osterhever
Klosterberg	W	Lauenb.	Ratzeburg-Land	Groß Disnack	35	37	149	2419	Buchholz
Klosterbrunnen	W	Steinb.		Itzehoe, Stadt	45	28	149	2210	Itzehoe
Klosterholz	W	Steinb.		Itzehoe, Stadt	45	28	149	2210	Itzehoe
Klosterkrug	W	Schlesw.	Haddeby	Jagel	43	22	156	2381	Jagel
Klostermitteldeich	W	Husum	Pellworm	Pellworm	36	34	156	2251	Pellworm
Klostersande-Vormstegen, Elmshorn –	W	Pinneb.		Elmshorn, Stadt	39	13	125	2200	
Klostersee	W	Oldenb.	Cismar	Cismar	38	07	116	2431	Grönwohldshorst
Klosterseeschleuse	W	Oldenb.	amtsfrei	Grömitz	38	16	122	2434	Cismar
Klove	W	Schlesw.	Hollingstedt	Dörpstedt	43	28	131	2381	Dörpstedt
Klues	W	kreisfrei		Flensburg, Stadt	11	00	000	2390	Flensburg
Klueshof	W	Flensb.-L.	amtsfrei	Harrislee	34	25	148	2390	Flensburg 1
Klütsahl	W	Plön	Lütjenburg-Land	Högsdorf	41	28	141	2322	Lütjenburg
Klumpen	W	N.dithm.	Tellingstedt K	Pahlen	37	28	151	2241	Pahlen
Klus	W	Segeb.	Bornhöved	Bornhöved	44	16	121	2351	Bornhöved
Kluth	W	Plön	Preetz-Land	Rastorf	41	46	183	2301	Raisdorf
Kluven	W	Plön	Brügge	Groß Buchwald	41	07	137	2351	Groß Buchwald
Kluvensiek	W	Rendsb.	Bovenau	Bovenau	42	19	132	2371	Sehestedt
Kluvensiekermarsch	W	Rendsb.	Bovenau	Bovenau	42	19	132	2371	Sehestedt
Knappenburg	W	Eiderst.	Tating	Tating	32	22	125	2251	Tating
Knappersfeld	W	Schlesw.	Ulsnis	Kius	43	76	161	2381	Kius
Knappkaten	W	Lauenb.	Siebenbüumen	Klinkrade	35	52	175	2411	Klinkrade
Knaten	W	Rendsb.	Hamdorf	Elsdorf-Westermühlen	42	34	146	2371	Elsdorf-Westermühlen
Knebelshorst	W	Rendsb.	Luhnstedt	Hamweddel	42	61	161	2371	Hamweddel
Kneeden	W	Storn.		Bad Oldesloe, Stadt	46	07	114	2061	Steinfelderhude
Knefferbek	W	Flensb.-L.	Gelting	Rabenholz	34	07	197	2341	Rabenholz
Knick	W	Husum	Ostenfeld	Wittbek	36	31	176	2251	Wittbek
Knickwisch	W	Eckernf.	Osdorf	Felm	31	28	127	2301	Felm
Kniepenberg	W	Eckernf.	Mittelschwansen	Damp	31	22	124	2341	Karby
Kniphagen	W	Oldenb.	Schönwalde	Schönwalde am Bungsberg	38	55	141	2431	Schönwalde
Knirkerkrug	W	Eutin	amtsfrei	Gleschendorf	33	13	115	2409	Pönitz
Knöll	W	Pinneb.	Hörmerkirchen	Osterhom	39	31	149	2211	Wulfsmoor
–	W	Steinb.	Kellinghusen-Land	Siebenecksknöll	45	31	199	2211	Wulfsmoor
Knöllerdamm	W	Steinb.	Kellinghusen-Land	Siebenecksknöll	45	31	199	2211	Wulfsmoor
Knös	W								
Exklave in Unewatt	W	Flensb.-L.	Grundhof	Westerholz	34	19	239	2391	Langballig
Knollhaus	W	Eiderst.	Oldenswort	Oldenswort	32	13	120	2251	Hochbrücksiel
Knollhof	W	Eiderst.	Kirchspiel Garding/ Osterhever	Poppenbüll	32	05	123	2256	Garding
Knöop	W	Eckernf.	amtsfrei	Altenholz	31	02	112	2300	Kiel-Holtenau
Knop	W	Rendsb.	Hamdorf	Elsdorf-Westermühlen	42	34	146	2371	Elsdorf-Westermühlen
Knopperdamm	W	Schlesw.	Boren	Lindau	43	10	167	2341	Lindau
Knorburg	G	Südtond.	Enge		48	10	145	2261	Stadum
–	W	Südtond.	Enge	Knorburg	48	10	145	2261	Stadum

## Knorburgfeld - Köpsiel

Name	Amt = A Gem. = G Wohnpl. = W	Administrative Zugehörigkeit			Statistische Kennziffer			Postleitzahl	Postort bei Orten ohne Postanstalt
		Kreis	Amt Kirchspielslandgemeinde : K	Gemeinde	Krs.	Amt	Gem.		
Knorburgfeld	W	Südtond.	Enge	Knorburg	48	10	145	2261	Stadum
Knorr	W	Flensb.-L.	Gelting	Stenderup b. Gelting	34	07	215	2341	Stenderup
Knorrbremse // Erholungsheim	W				48	43	158		
Knorrstück	W	Flensb.-L.	Buckhagen-Oehe	Schwackendorf	34	04	205	2341	Schwackendorf
Knudtswarf	W	Husum	Pellworm	Gröde	36	34	128	2251	Ockholm
Knüll	W	Rendsb.	Fockbek	Fockbek	42	31	150	2371	Fockbek
-	W	Rendsb.	Lütjenwestedt	Haale	42	58	159	2371	Todenbüttel
-	W	Schlesw.	Hollingstedt	Börm	43	28	119	2381	Börm
Knüppelbek	W	Eckernf.	Mittelschwansen	Damp	31	22	124	2335	Vogelsang-Grünholz
Knüppelberg	W	Flensb.-L.	amtsfrei	Mehlby	34	37	180	2341	Rabel
Knutzenswarf	W	Eiderst.	Kirchspiel Garding/ Osterhever	Westerhever	32	05	133	2251	Westerhever
Kobbellück	W	Flensb.-L.		Glücksburg (Ostsee), Stadt	34	10	134	2392	Glücksburg
Koberg	G	Lauenb.	Nusse		35	34	176		siehe Teil 1
-	W	Lauenb.	Nusse	Koberg	35	34	176	2411	
Kochendorf	W	Eckernf.	Windeby	Windeby	31	43	165	2331	
Kochendorf, Siedlung	W	Eckernf.	Windeby	Windeby	31	43	165	2331	Kochendorf
Kockholm	W	Schlesw.	Bollingstedt	Esperstoft	43	07	138	2383	Jübek
Köhlen	W	Segeb.	Pronstorf	Pronstorf	44	40	166	2401	Tankenrade
Köhn	G	Plön	Giekau		41	13	152		siehe Teil 1
-	W	Plön	Giekau	Köhn	41	13	152	2301	
-, Hof	W	Plön	Giekau	Köhn	41	13	152	2301	Köhn
Köhnerbrücke	W	Plön	Giekau	Giekau	41	13	134	2301	Köhn
Köhnerhegbök	W	Plön	Giekau	Köhn	41	13	152	2301	Köhn
Köhnerholz	W	Plön	Giekau	Köhn	41	13	152	2301	Köhn
Köhnermühle	W	Plön	Giekau	Köhn	41	13	152	2301	Schartbuck
Köhhholz	W	Eckernf.	Gettorf	Neudorf-Bornstein	31	13	148	2301	Bornstein
-	W	Schlesw.	Struxdorf	Schnarup	43	61	191	2381	Thumby
Köhhholz-Ost	W	Schlesw.	Mohrkirch	Mohrkirchwesterholz	43	37	173	2341	Mohrkirchosterholz
Kölling	W	Plön	Wankendorf	Wankendorf	41	67	204	2355	Wankendorf
Köllingbek	teilweise	W	Plön	Wankendorf	41	67	199	2355	Wankendorf
-	teilweise	W	Plön	Wankendorf	41	67	204	2355	Wankendorf
Kölln	W	Pinneb.	Elmshorn-Land	Kölln-Reisiek	39	10	142	2201	Kölln-Reisiek
Köllnerfeld	W	Eckernf.	Karby	Karby	31	19	140	2341	Karby
Kölln-Reisiek	G	Pinneb.	Elmshorn-Land		39	10	142		siehe Teil 1
Königsacker	W	Südtond.	Ladelund	Ladelund	48	22	146	2265	Ladelund
Königsanbau	W	Flensb.-L.	Nordhackstedt	Wallsbüll	34	43	233	2391	Wallsbüll
Königsbach	W	Rendsb.	Hohn	Hohn	42	46	168	2371	Lohe
Königsberg	W	Rendsb.	Hohn	Königshügel	42	46	175	2371	Christiansholm
Königsburg	W	Eckernf.	Rieseby	Bohnert	31	34	117	2331	Bohnert
Königsförderrade	W	Eckernf.	Neuwittenbek	Schinkel	31	25	158	2301	Schinkel
Königshof	W	Flensb.-L.	Oeversee	Jarlund	34	46	159	2391	Jarlund
-	W	Schlesw.	Schuby	Schuby	43	58	192	2381	Jägerkrug
Königshügel	G	Rendsb.	Hohn		42	46	175		siehe Teil 1
-	W	Rendsb.	Hohn	Königshügel	42	46	175	2371	Tetenhusen
Königsmark	W	Husum	Hattstedt	Horstedt	36	13	136	2251	Horstedt
Königstein	W	Schlesw.	Rabenkirchen	Grödersby	43	49	147	2341	Grödersby
Königsteinshof	W	Südtond.	Dagebüll	Dagebüll	48	04	121	2261	Dagebüll
Königswill	W	Schlesw.	Schuby	Schuby	43	58	192	2380	Schleswig
Königsbyfeld	W	Eckernf.	Mittelschwansen	Holzdorf	31	22	137	2331	Holzdorf
Köppenkatzen	W	Storm.	Trittau	Trittau	46	55	197	2077	Trittau
Köpsiel	W	Eiderst.	Kirchspiel Garding/ Osterhever	Osterhever	32	05	122	2251	Osterhever

Körnig - Koppelsberg

Name	Amt = A Gem. = G Wohnpl. = W	Administrative Zugehörigkeit			Statistische Kennziffer			Postleit-zahl	Postort bei Orten ohne Postanstalt
		Kreis	Amt Kirchspielslandgemeinde : K	Gemeinde	Krs.	Amt	Gem.		
Körnig	W	Oldenb.	amtsfrei	Grömitz	38	15	122	2433	Grömitz
Körnickerfelde	W	Oldenb.	amtsfrei	Grömitz	38	16	122	2433	Grömitz
Kösterei	W	Segeb.	Kisdorf	Struvenhütten	44	31	121	2359	Struvenhütten
Köthel	G	Lauenb.	Schwarzenbek-Land		35	46	177	2071	
-	teilweise W	Lauenb.	Schwarzenbek-Land	Köthel	35	46	177	2071	
-	G	Storm.	Trittau		46	55	153	2071	
-	teilweise W	Storm.	Trittau	Köthel	46	55	153	2071	
Kogel	W	Lauenb.	Sterley	Sterley	35	55	229	2411	
-, Siedlung	W	Lauenb.	Sterley	Sterley	35	55	229	2411	Kogel
Kogelermühle	W	Lauenb.	Sterley	Sterley	35	55	229	2410	Mölln
Kohldammerdeich	W	Südtond.	Lindholm	Risum	48	26	166	2263	Lindholm
Kohlenbek									
Exklave in Nienbüttel	W	Rendsb.	Wacken	Bokelrehm	42	88	127	2211	Nienbüttel
Kojéndiek	W	Oldenb.	Cismar	Cismar	38	07	116	2434	Cismar
Kokkedahl	W	Südtond.	Leck	Leck	48	25	147	2262	Leck
Kolauerhof	W	Oldenb.	Cismar	Cismar	38	07	116	2434	Cismar
Koldenbüttel	G	Eiderst.	amtsfrei		32	10	117		siehe Teil I
-	W	Eiderst.	amtsfrei	Koldenbüttel	32	10	117	2251	
Kolkerheide	G	Husum	Joldelund		36	19	143	2251	Joldelund
-	W	Husum	Joldelund	Kolkerheide	36	19	143	2251	Joldelund
Kollehav	W	Schlesw.	Havetoft	Havetoft	43	25	150	2381	Havetoftloit
Kollerup	G	Flensb.-L.	Großsolt		34	16	168	2391	Mühlenbrück
-	W	Flensb.-L.	Großsolt	Kollerup	34	16	168	2391	Mühlenbrück
Kollerupholz	W	Flensb.-L.	Großsolt	Kollerup	34	16	168	2391	Mühlenbrück
Kollmar	A	Steinb.			45	37	000		
-	W	Steinb.	Kollmar	Klein Kollmar	45	37	154	2201	Klein Kollmar
Kollmoor	W	Rendsb.	Luhnstedt	Hamweddel	42	61	161	2371	Hamweddel
-	G	Steinb.	Breitenburg		45	04	156	2211	Oelixdorf
-	W	Steinb.	Breitenburg	Kollmoor	45	04	156	2211	Oelixdorf
Kollow	G	Lauenb.	Schwarzenbek-Land		35	46	178		siehe Teil I
-	W	Lauenb.	Schwarzenbek-Land	Kollow	35	46	178	2051	
-, Genesungsheim	W	Lauenb.	Schwarzenbek-Land	Kollow	35	46	178	2057	Schwarzenbek
Kollschau	W	Husum	Mildstedt	Oldersbek	36	25	152	2251	Ramstedt
Kollstedt	W	Plön	Selent-Schlesien	Martensrade	41	64	162	2309	Wittenbergépassau
Kollund	W	Husum	Viöl	Haselund	36	43	129	2251	Haselund
-, Schule	W	Husum	Viöl	Haselund	36	43	129	2251	Haselund
Kolonistenhäuser	W	Südtond.	Ladelund	Ladelund	48	22	146	2265	Ladelund
Kolonistenkrug	W	Flensb.-L.	Handewitt	Haurup	34	22	151	2391	Großenwiehe
Koltoft	W	Schlesw.	Struxdorf	Struxdorf	43	61	198	2381	Hollmühle
Kammherut	W	Eckernf.	Rieseby	Loose	31	34	146	2331	Loose
Kompagnie	W	Schlesw.	Mohrkirch	Mohrkirchwesterholz	43	37	173	2341	Mohrkirchosterholz
Kongo	W	Plön	Bokhorst	Rendswühren	41	04	186	2351	Rendswühren
Konteiushof	W	Eiderst.	amtsfrei	Koldenbüttel	32	10	117	2254	Friedrichstadt
Konzerberg	W	Oldenb.	Grube	Grube	38	22	124	2431	Grube
Koogshäus	W	Husum	Mildstedt	Südermarsch	36	25	170	2251	Simonsberg
Koogswart	W	Südtond.	Dagebüll	Dagebüll	48	04	121	2261	Dagebüll
Kopendorf	W	Oldenb.	Petersdorf	Petersdorf (Fehmarn)	38	49	138	2449	Petersdorf
Koppelhaus	W	Oldenb.	amtsfrei	Großenbrode	38	19	123	2447	Heiligenhafen
Koppelheck	G	Flensb.-L.	Rundhof-Esgrus		34	52	169		siehe Teil I
-	W	Flensb.-L.	Rundhof-Esgrus	Koppelheck	34	52	169	2341	Niesgrau
Koppelkaten	W	Lauenb.	Nusse	Koberg	35	34	176	2411	Koberg
Koppelreihe	W	Rendsb.	Lütjenwestedt	Haale	42	58	159	2371	Haale
Koppelsberg	W	Plön		Plön, Stadt	41	43	174	2321	

## Kopperby – Kreispflegeheim // Flintbek,

Name	Amt = A Gem. = G Wohnpl. = W	Administrative Zugehörigkeit			Statistische Kennziffer			Postleit-zahl	Postort bei Orten ohne Postanstalt	
		Kreis	Amt Kirchspielslandgemeinde : K	Gemeinde	Krs.	Amt	Gem.			
Kopperby	G	Eckernf.	Karby		31	19	142		siehe Teil 1	
–	W	Eckernf.	Karby	Kopperby	31	19	142	2341		
Kopperpahl	W	Rendsb.	amtsfrei	Kronshagen	42	55	177	2300	Kronshagen	
Korndeich	W	Eiderst.	Kirchspiel Garding/ Osterhever	Garding, Kirchspiel	32	05	113	2251	Borsthusen	
Kornhof // Großkoppel,	W				41	28	117			
Kornmaas	W	Husum	Hattstedt	Hattstedt	36	13	130	2251	Hattstedt	
Korrewang	W	Südtond.	Leck	Achtrup	48	25	111	2261	Achtrup	
Kortenhagen	W	Pinneb.	Rantzaу	Bokholt-Hanredder	39	46	118	2201	Voßloch	
Korügen, Strand	W	Plön	amtsfrei	Heikendorf	41	16	139	2305	Heikendorf	
Kosel	G	Eckernf.	Fleckeby		31	10	143		siehe Teil 1	
–	W	Eckernf.	Fleckeby	Kosel	31	10	143	2331		
Koselau	W	Oldenb.	Grube	Riepsdorf	38	22	139	2431		
Koselauermühle	W	Oldenb.	Grube	Riepsdorf	38	22	139	2431	Koselau	
Koselfeld	W	Eckernf.	Fleckeby	Kosel	31	10	143	2331	Kosel	
Kossau	W	Plön	Plön-Land	Lebrade	41	40	157	2309	Lebrade	
Kotzenbüll	G	Eiderst.	Kirchspiel Tönning		32	07	118		siehe Teil 1	
–	W	Eiderst.	Kirchspiel Tönning	Kotzenbüll	32	07	118	2253	Tönning	
Krähenberg	W	Eckernf.	Karby	Karby	31	19	140	2341	Karby	
–	W	Eckernf.	Osdorf	Osdorf	31	28	153	2301	Osdorf	
–	W	Oldenb.	amtsfrei	Grömitz	38	16	122	2433	Grömitz	
–	W	Plön	Giekau	Giekau	41	13	134	2321	Giekau	
–	W	Plön	Bokhorst	Schillisdorf	41	04	190	2351	Bokhorst	
–	W	Rendsb.	Westensee	Deutsch-Nienhof	42	94	141	2301	Westensee	
–	W	Rendsb.	Westensee	Westensee	42	94	244	2301	Westensee	
Krähenhof	W	Südtond.	Dagebüll	Christian-Albrechts- Koog	48	04	120	2260	Niebüll	
Krähenholz	W	Rendsb.	Achterwehr	Felde	42	01	149	2301	Achterwehr	
Krähennest	W	Oldenb.	Sierksdorf	Altenkrempe	38	58	111	2431	Kassau	
Krämersteen	W	Schlesw.	Mohrkirch	Mohrkirchwesterholz	43	37	173	2341	Mohrkirchosterholz	
Kragelund	teilweise	W	Flensb.-L.	Toestorf	Gulde	34	64	143	2341	Oersberg
–	W	Husum	Viöl	Hoxtrup	36	43	137	2251	Boxlund	
–	teilweise	W	Schlesw.	Norderbrarup	Oersberg	43	43	181	2341	Oersberg
Kraghöb	W	Flensb.-L.	Toestorf	Wittkiel	34	64	242	2341	Oersberg	
Kragholm	W	Flensb.-L.	Munkbrarup	Munkbrarup	34	40	183	2391	Munkbrarup	
Kragstedt	W	Flensb. L.	Wanderup	Wanderup	34	67	234	2391	Wanderup	
Kraienwisch	W	Eckernf.	Osdorf	Felm	31	28	127	2301	Felm	
Krakebüll	W	Südtond.	Süderlügum	Humtrup	48	46	135	2261	Humtrup	
Krakebüllerschausee	W	Südtond.	Neukirchen	Neukirchen	48	37	157	2261	Humtrup	
Krakery	W	Eckernf.	Mittelschwansen	Holzdorf	31	22	137	2331	Holzdorf	
Kraksdorf	W	Oldenb.	amtsfrei	Neukirchen	38	40	135	2442	Neukirchen	
Krambeck	W	Segeb.	amtsfrei	Glasau	44	19	132	2421	Sarau	
Krambek	teilweise	W	Rendsb.	Lütjenwestedt	Haale	42	58	159	2371	Todenbüttel
–	teilweise	W	Rendsb.	Beringstedt	Todenbüttel	42	07	235	2371	Todenbüttel
Kranika	W	Storm.	Lütjensee	Lütjensee	46	31	159	2073	Lütjensee	
Kratt	W	Eckernf.	Mittelschwansen	Holzdorf	31	22	137	2335	Vogelsang-Grünholz	
–	W	Eckernf.	Rieseby	Rieseby	31	34	156	2332	Rieseby	
Kratt, Itzehoe –	W	Steinb.		Itzehoe, Stadt	45	28	149	2210		
Kratzenberg	W	Eiderst.	Kirchspiel Garding/ Osterhever	Westerhever	32	05	133	2251	Lehmrick	
Krau	W	Schlesw.	Treia	Treia	43	73	208	2381	Treia	
Krauheide	W	Schlesw.	Treia	Silberstedt	43	73	195	2381	Silberstedt	
Kreiberg	W	Flensb.-L.	Grundhof	Westerholz	34	19	239	2391	Langballig	
Kreisabdeckerei	W	Husum	Hattstedt	Horstedt	36	13	136	2251	Horstedt	
Kreispflegeheim // Flintbek,	W				41	10	133			

## Krelau - Krock

Name	Amt = A Gem. = G Wohnpl. = W	Administrative Zugehörigkeit			Statistische Kennziffer			Postleit-zahl	Postort bei Orten ohne Postanstalt	
		Kreis	Amt Kirchspiellandgemeinde : K	Gemeinde	Krs.	Amt	Gem.			
Krelau		W	Schlesw.	Süderstapel	Süderstapel	43	67	201	2251	Seeth
Kremerberg	teilweise	W	Storm.		Ahrensburg, Stadt	46	01	111	22071	
—	teilweise	W	Storm.	Bünningstedt	Bünningstedt	46	19	121	2071	
—	teilweise	W	Storm.	Bargteheide-Land	Delingsdorf	46	13	123	2071	
Krempdorf		G	Steinb.	Borsfleth-Herzhorn		45	02	157		siehe Teil 1
Krempdorferaltendeich		W	Steinb.	Borsfleth-Herzhorn	Krempdorf	45	02	157	2208	Glückstadt
Krempe, Stadt		G	Steinb.			45	40	158	2209	
Krempe		W	Steinb.		Krempe, Stadt	45	40	158	2209	
Krempel		G	N.dithm.	Lunden K		37	16	138	2247	Lunden
—		W	N.dithm.	Lunden K	Krempel	37	16	138	2247	Lunden
Krempelsdorf		W	kreisfrei		Lübeck, Stadt	13	00	000	2400	Lübeck
Krempferhaus		W	Südtond.	Lindholm	Lindholm	48	28	149	2263	Lindholm
Krempferheide		G	Steinb.	Neuenbrook		45	49	159	2211	
—		W	Steinb.	Neuenbrook	Krempferheide	45	49	159	2211	
Kremperkate		W	Oldenb.	Lensahn-Land	Harmsdorf	38	37	125	2432	Lensahn
Krempermoor		G	Steinb.	Neuenbrook		45	49	160		siehe Teil 1
—		W	Steinb.	Neuenbrook	Krempermoor	45	49	160	2211	Krempferheide
Krempertort		W	Oldenb.		Neustadt in Holstein, Stadt	38	43	136	2431	Altenkrempe
Krems I		W	Segeb.	Leezen	Leezen	44	34	154	2361	Leezen
Krems II		G	Segeb.	Wensin		44	61	151		siehe Teil 1
—		W	Segeberg	Wensin	Krems II	44	61	151	2361	
Kremsdorf		W	Oldenb.	amtsfrei	Göhl	38	10	120	2441	Göhl
Kretelmoor		W	Segeb.	amtsfrei	Kaltenkirchen	44	25	146	2358	Kaltenkirchen
Kretholz		W	Storm.	Bad Oldesloe-Land	Schulenburg	46	04	182	2061	Schulenburg
Kretjenkoog		W	N.dithm.	Büsum K	Warwerort	37	01	169	2242	Büsum
Kreuz		W	Flensb.-L.	Adelby	Tarup	34	01	225	2391	Tarup
—		W	Plön	Preetz-Land	Schellhorn	41	46	189	2309	
—		W	Storm.	Siek	Hoisdorf	46	49	147	2071	Hoisdorf
Kreuzberg		W	N.dithm.	Tellingstedt K	Schalkholz	37	28	156	2241	Schalkholz
Kreuzblöcken		W	Rendsb.	Hamdorf	Elsdorf-Westermühlen	42	34	146	2371	Elsdorf-Westermühlen
Kreuzdeich		W	Pinneb.	Haseldorf	Haselau	39	25	131	2081	Hohenhorst
Kreuzfeld		W	Eutin	amtsfrei	Malente	33	19	116	2427	Malente-Gremsmühlen
Kreuzkamp		W	Eckernf.	Mittelschwansen	Damp	31	22	124	2335	Vogelsang-Grünholz
—		W	Eutin	amtsfrei	Ratekau	33	22	117	2401	Offendorf
Kreuzkate		W	Oldenb.	amtsfrei	Wangels	38	61	143	2431	
—		W	Rendsb.	Bovenau	Bredenbek	42	19	134	2371	Bredenbek
Kreuzkoppel		W	Rendsb.	Jevenstedt	Jevenstedt	42	52	174	2371	Nienkattbek
Kreuzweg		W	Pinneb.	Rantzau	Bevern	39	46	113	2201	Bevern
Krieseby		W	Eckernf.	Rieseby	Rieseby	31	34	156	2332	Rieseby
Kriesebyerau		W	Eckernf.	Rieseby	Rieseby	31	34	156	2332	Rieseby
Kriesebyermühle		W	Eckernf.	Rieseby	Rieseby	31	34	156	2332	Rieseby
Krim		W	Eckernf.	Karby	Dörphof	31	19	125	2341	Karby
—		W	Lauenb.	Aumühle	Aumühle	35	01	113	2055	Aumühle
—		W	N.dithm.	Tellingstedt K	Schalkholz	37	28	156	2241	Schalkholz
—		W	N.dithm.	Büsum K	Westerdeichstrich	37	01	180	2242	Büsum
—		W	Steinb.	Brokstedt	Brokstedt	45	07	124	2351	Brokstedt
Krimm		W	Eiderst.	Tating	Tating	32	22	125	2251	Süderdeich
—		W	Flensb.-L.	amtsfrei	Harrislee	34	25	148	2391	Wassersleben
—		W	Flensb.-L.	Großolt	Kleinwolstrup	34	16	167	2391	Kleinwolstrup
Kringel		W	Rendsb.	Fockbek	Alt Duvenstedt	42	31	114	2371	Alt Duvenstedt
—		W	Storm.	Tangstedt	Wilstedt	46	52	201	2000	Wilstedt
Kringelkrug		W	Eiderst.	Witzwort	Witzwort	32	31	134	2251	Reimersbude
—		W	N.dithm.	Weddingstedt K	Ostrohe	37	31	150	2240	Heide
Kritzenburg		W	Flensb.-L.	Sieverstedt	Süderschmedeby	34	55	222	2391	Süderschmedeby
Krock		W	Schlesw.	Ulsnis	Steinfeld	43	75	196	2381	Steinfeld

## Krögen - Kropp

Name	Amt = A Gem. = G Wohnpl. = W	Administrative Zugehörigkeit			Statistische Kennziffer			Postleit- zahl	Postort bei Orten ohne Postanstalt
		Kreis	Amt Kirchspielslandgemeinde : K	Gemeinde	Krs.	Amt	Gem.		
Krögen	W	Eutin	amtsfrei	Ahrensböök	33	01	111	2405	Ahrensböök
Krögenkate (= Krönskate)	W	Oldenb.	Lensahn-Land	Harmsdorf	38	37	125	2431	Kreuzkate
Krögsberg	W	Segeb.	Wensin	Rohlstorf	44	61	168	2361	Quaol
Krönerkate	W	Oldenb.	amtsfrei	Wangels	38	61	143	2431	Kreuzkate
Krönrey	W	Pinneb.	amtsfrei	Halstenbek	39	22	130	2083	Halstenbek
Krönskate siehe: Krögenkate	W				38	37	125		
Kröppelshagen	W	Lauenb.	Geesthacht-Land	Kröppelshagen- Fahrendorf	35	16	179	2051	
Kröppelshagen-Fahrendorf	G	Lauenb.	Geesthacht-Land		35	16	179		siehe Teil 1
KröB	W	Oldenb.		Oldenburg (Holstein), Stadt	38	46	137	2441	
Krogaspe	G	Rendsb.	Timmaspe		42	85	176		siehe Teil 1
-	W	Rendsb.	Timmaspe	Krogaspe	42	85	176	2351	
Krogasperfeld	W	Rendsb.	Timmaspe	Krogaspe	42	85	176	2351	Krogaspe
Krokau	G	Plön	Probstei-Ost		41	52	210		siehe Teil 1
-	W	Plön	Probstei-Ost	Krokau	41	52	210	2301	Barsbek
Krokauermühle	W	Plön	Probstei-Ost	Krokau	41	52	210	2301	Barsbek
Kronenburg teilweise	W	Husum	Hattstedt	Horstedt	36	13	136	2251	Hockensbüll
- teilweise	W	Husum	Hattstedt	Schobüll	36	13	161	2251	Hockensbüll
-	W	Südtond.	Leck	Leck	48	25	147	2262	Leck
Kronprinzenkoog	A	S.dithm.			47	25	000		
-	G	S.dithm.	Kronprinzenkoog	K	47	25	152		siehe Teil 1
Kronprinzenkoog-Mitte	W	S.dithm.	Kronprinzenkoog	K	47	25	152	2221	
Kronprinzenkoog-Nord	W	S.dithm.	Kronprinzenkoog	K	47	25	152	2221	
Kronprinzenkoog-Süd	W	S.dithm.	Kronprinzenkoog	K	47	25	152	2221	
Kronsaal	W	Rendsb.	Wacken	Vaale	42	88	236	2211	Vaale
Kronsberg	W	Eutin	amtsfrei	Gleschendorf	33	13	115	2409	Gleschendorf
Kronsbruchhufe	W	Oldenb.	amtsfrei	Lensahn	38	34	132	2432	Lensahn
Kronsburg	W	kreisfrei		Kiel, Stadt	12	00	000	2300	Kiel-Kronsburg
-	W	Rendsb.	Bovenau	Bredenbek	42	19	134	2371	Ostenfeld
-, Bahnhof	W	Rendsb.	Bovenau	Bovenau	42	19	132	2371	Bredenbek
-, Gut	W	Rendsb.	Bovenau	Bredenbek	42	19	134	2371	Bredenbek
Kronsbürgerredder	W	Rendsb.	Bovenau	Bredenbek	42	19	134	2371	Bredenbek
Kronsfelde	W	Rendsb.	Bovenau	Bredenbek	42	19	134	2371	Bredenbek
Kronsforde, Lübeck -	W	kreisfrei		Lübeck, Stadt	13	00	000	2401	
Kronsforde, Forsthaus	W	kreisfrei		Lübeck, Stadt	13	00	000	2401	Lübeck-Kronsforde
Kronsgaard	G	Flensb.-L.	Gelting		34	07	170		siehe Teil 1
-	W	Flensb.-L.	Gelting	Kronsgaard	34	07	170	2341	
Kronsgaarderrecht	W	Flensb.-L.	Gelting	Kronsgaard	34	07	170	2341	Kronsgaard
Kronshagen	G	Rendsb.	amtsfrei		42	55	177	2300	
-	W	Rendsb.	amtsfrei	Kronshagen	42	55	177	2300	
Kronshörn	W	Eckernf.	Neuwittenbek	Tüttendorf	31	25	162	2301	Tüttendorf
-	W	Plön	Kirchbarkau	Bothkamp	41	19	122	2309	Kleinbuchwald
Kronshorst	G	Storm.	Siek	Kronshorst	46	49	154		siehe Teil 1
-	W	Storm.	Siek	Kronshorst	46	49	154	2071	
Kronsmoor	G	Steinb.	Breitenburg		45	04	161	2211	
-	W	Steinb.	Breitenburg	Kronsmoor	45	04	161	2211	
Kronsnest	W	Steinb.	Kollmar	Neuendorf b. Elmshorn	45	37	178	2201	Neuendorf
Kronsredder	W	Plön	Preetz-Land	Pohnsdorf	41	46	175	2308	Preetz
Kronstrang	W	Eckernf.	Windeby	Altenhof	31	43	113	2301	Bornstein
Kroog, Hof	W	kreisfrei		Kiel, Stadt	12	00	000	2300	Kiel-Elmschenhagen
Kropp	A	Schlesw.			43	34	000		
-	G	Schlesw.	Kropp		43	34	165	2382	
-	W	Schlesw.	Kropp	Kropp	43	34	165	2382	

Kropperbusch – Krusendorf, Lager

Name	Amt = A Gem. = G Wohnpl. = W	Administrative Zugehörigkeit			Statistische Kennziffer			Postleit-zahl	Postort bei Orten ohne Postanstalt
		Kreis	Amt Kirchspielslandgemeinde : K	Gemeinde	Krs.	Amt	Gem.		
Kropperbusch	W	Schlesw.	Kropp	Kropp	43	34	165	2382	Kropp
Kropperhufenausbau	W	Schlesw.	Kropp	Kropp	43	34	165	2382	Kropp
Kropperkatenausbau	W	Schlesw.	Kropp	Kropp	43	34	165	2382	Kropp
Kroxbüll	W	Schlesw.	Havetoft	Havetoft	43	25	150	2381	Havetoft
Kroy	W	Schlesw.	Schuby	Schuby	43	58	192	2381	Hüsby
Kroymannshöh	W	Schlesw.	Schuby	Schuby	43	58	192	2381	Schuby
Kruck	W	Pinneb.	Elmshorn-Land	Raa-Besenbek	39	10	153	2200	Elmshorn
Krübberberg	W	Stormarn	Zarpen	Mönkhagen	46	58	162	2401	Langniendorf
Krück	W	Eckernf.	Osdorf	Felm	31	28	127	2301	Dänischenhagen
Krücken	W	Segeb.	Bad Bramstedt-Land	Weddelbrook	44	01	194	2351	Weddelbrook
Krüh	teilweise W	Storm.	Mollhagen	Eichede	46	34	124	2071	Eichede
–	teilweise W	Lauenb.	Siebenbäumen	Stubben	35	52	230	2061	Stubben
Krümmel, Geesthacht –	W	Lauenb.		Geesthacht, Stadt	35	19	142	2057	
Krümsbrook	W	Plön	Probstei-West	Fahren	41	55	130	2301	Schlesien
Krützfleth	W	Steinb.	Wilster-Land	Sachsenbande	45	61	195	2211	Hinterneuendorf
Krützen	G	Lauenb.	Lüttau		35	28	180	2059	
–	W	Lauenb.	Lüttau	Krützen	35	28	180	2059	
–, Ziegelei	W	Lauenb.	Lüttau	Krützen	35	28	180	2059	Krützen
Krukow	G	Lauenb.	Lüttau		35	28	181	2059	
–	W	Lauenb.	Lüttau	Krukow	35	28	181	2059	
Krumbeck	W	Eutin	amtsfrei	Stockelsdorf	33	25	118	2401	
Krumbeckerhof	W	Eutin	amtsfrei	Stockelsdorf	33	25	118	2401	Krumbeck
Krumbreiten	W	Plön	Panker	Schwartbuck	41	37	195	2301	Schwartbuck
Krumbek	W	Oldenb.	amtsfrei	Schashagen	38	52	140	2431	Großschlamin
–	G	Plön	Probstei-Ost		41	52	153		siehe Teil 1
–	W	Plön	Probstei-Ost	Krumbek	41	52	153	2301	
–	teilweise W	Storm.	Mollhagen	Barkhorst	46	34	117	2061	Barkhorst
–	teilweise W	Storm.	Bad Oldesloe-Land	Pölitz	46	04	170	2061	Barkhorst
Krummendiek	G	Steinb.	Heiligenstedten		45	13	162	2211	Kleve
–	W	Steinb.	Heiligenstedten	Krummendiek	45	13	162	2211	Kleve
–	W	Steinb.	Heiligenstedten	Rahde	45	13	190	2211	Kleve
Krummenort	W	Rendsb.	Fockbek	Alt Duvenstedt	42	31	114	2371	Alt Duvenstedt
Krummensiek	W	Oldenb.	Bannesdorf	Bannesdorf	38	01	113	2449	Puttgarden
Krummesse, Lübeck –	W	kreisfrei		Lübeck, Stadt	13	00	000	2401	
Krummesse	G	Lauenb.	Berkenthin		35	07	182	2401	
–	W	Lauenb.	Berkenthin	Krummesse	35	07	182	2401	
Krummesserbaum	W	kreisfrei		Lübeck, Stadt	13	00	000	2401	Lübeck-Niederbüssau
Krummesser Schleusenhaus	W	kreisfrei		Lübeck, Stadt	13	00	000	2401	Krummesse
Krummesser Stadtgut	W	kreisfrei		Lübeck, Stadt	13	00	000	2401	Krummesse
Krummland	W	Eckernf.	Hütten	Hütten	31	16	138	2334	Fleckeby
–	W	Eckernf.	Schwedeneck	Noer	31	37	151	2301	Lindhöft
Krummlinde	W	Eckernf.	Sehestedt	Holtsee	31	40	135	2331	Holtsee
Krummsee	W	Eutin	amtsfrei	Malente	33	19	116	2421	
Krummstück	W	Storm.	Mollhagen	Todendorf	46	34	194	2071	Todendorf
Krummisch	G	Rendsb.	Bovenau		42	19	178		siehe Teil 1
–	W	Rendsb.	Bovenau	Krummisch	42	19	178	2371	Bredenbek
Krumstedt	G	S.dithm.	Meldorf-Geest	K	47	34	153	2221	
–	W	S.dithm.	Meldorf-Geest	K	47	34	153	2221	
Krumstedterfeld	W	S.dithm.	Meldorf-Geest	K	47	34	153	2221	Krumstedt
Krumstedtermoor	W	S.dithm.	Meldorf-Geest	K	47	34	153	2221	Krumstedt
Krumwehl	W	S.dithm.	Marne-Land	K	47	28	142	2221	Helse
Krupunder	teilweise W	Pinneb.	amtsfrei	Halstenbek	39	22	130	2083	Halstenbek
–	teilweise W	Pinneb.	amtsfrei	Rellingen	39	49	155	2083	Halstenbek
Krusenbusch	W	N.dithm.	Delve	K	37	04	134	2241	Hollingstedt
Krusendorf	W	Eckernf.	Schwedeneck	Schwedeneck	31	37	159	2301	
Krusendorf, Lager	W	Eckernf.	Schwedeneck	Schwedeneck	31	37	159	2301	Krusendorf



Name	Amt = A Gem. = G Wohnpl. = W	Administrative Zugehörigkeit			Statistische Kennziffer			Postleit-zahl	Postort bei Orten ohne Postanstalt
		Kreis	Amt Kirchspielslandgemeinde : K	Gemeinde	Krs.	Amt	Gem.		
Krusenhof	W	Rendsb.	Wasbek	Wasbek	42	91	242	2350	Neumünster-Gartenstadt
Krusenteich	W	Eckernf.	Mittelschwansen	Damp	31	22	124	2335	Vogelsang-Grünholz
Kubitzberg	W	Eckernf.	amtsfrei	Altenholz	31	02	112	2300	Kiel-Holtenau
Kuckenburg	W	Flensb.-L.	Nordhackstedt	Wallsbüll	34	43	233	2391	Wallsbüll
Kuckuck	W	Rendsb.	Timmaspe	Gnutz	42	85	153	2351	Gnutz
Kuckucksberg	W	Storm.	Lütjensee	Lütjensee	46	31	159	2073	Lütjensee
Kuddewörde	G	Lauenb.	Schwarzenbek-Land		35	46	183		siehe Teil I
–	W	Lauenb.	Schwarzenbek-Land	Kuddewörde	35	46	183	2071	
Kuden	G	S.dithm.	Burg (Dithmarschen)	K	47	13	154	2221	
–	W	S.dithm.	Burg (Dithmarschen)	K Kuden	47	13	154	2221	
Kudensee	G	Steinb.	Sankt Margarethen		45	52	163		siehe Teil I
–	W	Steinb.	Sankt Margarethen	Kudensee	45	52	163	2211	
Kückenkorb	W	Eckernf.	Osdorf	Osdorf	31	28	153	2301	Osdorf
Kückenmoor	W	Segeb.	Ulzburg	Alveslohe	44	52	112	2081	Alveslohe
Kücknitz-Herrenwyk, Lübeck –	W	kreisfrei		Lübeck, Stadt	13	00	000	2402	
Kühland	W	Plön	Ascheberg	Nehnten	41	01	168	2321	Dersau
Kühlensitz	W	Rendsb.	Jevenstedt	Nienkattbek	42	52	192	2371	Nienkattbek
Kühlkamp	W	Segeb.	Wensin	Nehms	44	61	160	2361	Nehms
Kühlrode	W	Plön	Lütjenburg-Land	Högsdorf	41	28	141	2321	Kletkamp
Kühren	W	Plön	Lütjenburg-Land	Helmstorf	41	28	140	2322	Lütjenburg
–	G	Plön	Preetz-Land		41	46	154		siehe Teil I
–	W	Plön	Preetz-Land	Kühren	41	46	154	2309	
–, Bahnhof	W	Plön	Preetz-Land	Kühren	41	46	154	2309	Kühren
Kührenerbrücke	W	Plön	Preetz-Land	Kühren	41	46	154	2309	Läptin
Kührenerglinde	W	Plön	Preetz-Land	Kühren	41	46	154	2309	Kühren
Kührenerhöfen	W	Plön	Preetz-Land	Kühren	41	46	154	2309	Kühren
Kührenermühle	W	Plön	Preetz-Land	Kühren	41	46	154	2309	Kühren
Kührsdorf	W	Plön	Preetz-Land	Kühren	41	46	154	2323	Ascheberg
Kühren	G	Plön	Nusse		35	34	184		siehe Teil I
–	W	Plön	Nusse	Kühren	35	34	184	2411	
Kükels	G	Segeb.	Leezen		44	34	152	2361	
–	W	Segeb.	Leezen	Kükels	44	34	152	2361	
Kükelühn	W	Oldenb.	amtsfrei	Wangels	38	61	143	2431	Hansühn
Külken	W	Schlesw.	Bergenhusen	Bergenhusen	43	04	115	2381	Bergenhusen
Küsterholz	W	Eutin		Bad Schwartau, Stadt	33	04	112	2407	Bad Schwartau
Kuhberg	W	Eckernf.	Mittelschwansen	Damp	31	22	124	2335	Vogelsang-Grünholz
Kuhdamm	W	Steinb.	Neuenbrook	Bahrenfleth	45	49	114	2211	Neuenkirchen
Kuhholz	W	Eckernf.	Schwedeneck	Schwedeneck	31	37	159	2301	Dänischenhagen
–	W	Schlesw.	Süderbrarup	Nöttfeld	43	64	178	2347	Süderbrarup
Kuhholzberg	W	Eckernf.	Dänischenhagen	Dänischenhagen	31	04	122	2301	Dänischenhagen
–	W	Eckernf.	Schwedeneck	Schwedeneck	31	37	159	2301	Dänischenhagen
Kuhlbusch	W	Eutin	amtsfrei	Süsel	33	28	119	2409	Süsel
Kuhle	W	Steinb.	Kollmar	Neuendorf b. Elmshorn	45	37	178	2201	Klein Kollmar
Kuhlen	W	Segeb.	Rickling	Rickling	44	43	167	2351	Daldorf
–	W	Steinb.	Sankt Margarethen	Büttel	45	52	125	2211	Flethsee
Kuhlenbrook	W	Rendsb.	Westensee	Emkendorf	42	94	148	2301	Westensee
–	W	Segeb.	amtsfrei	Seedorf	44	46	174	2361	Schlammersdorf
Kuhlendiek	W	Oldenb.	Sierksdorf	Sierksdorf	38	58	142	2409	Süsel
Kuhlrode	W	Plön	Wankendorf	Wankendorf	41	67	204	2355	Wankendorf
Kuhlsee	W	Eutin	amtsfrei	Gleschendorf	33	13	115	2409	Gleschendorf
Kuhteich	W	Plön	Bokhorst	Schillsdorf	41	04	190	2351	Bokhorst
–	W	Plön	Probstei-Ost	Stakendorf	41	52	197	2301	Stakendorf
Kuhweide	W	Eckernf.	Karby	Olpenitz	31	19	152	2341	Olpenitz
–	W	Rendsb.	Beringstedt	Osterstedt	42	07	202	2211	Osterstedt
Kukuk	W	Segeb.	amtsfrei	Seedorf	44	46	174	2361	Berlin

## Kulk – Landeskrankenhaus/ Heiligenhafen,

Name	Amt = A Gem. = G Wohnpl. = W	Administrative Zugehörigkeit			Statistische Kennziffer			Postleitzahl	Postort bei Orten ohne Postanstalt
		Kreis	Amt Kirchspiel Landgemeinde : K	Gemeinde	Krs.	Amt	Gem.		
Kulk	W	Schlesw.	Tolk	Taarstedt	43	70	202	2381	Scholderup
Kulpin	G	Lauenb.	Ratzeburg-Land		35	37	185	2419	
–	W	Lauenb.	Ratzeburg-Land	Kulpin	35	37	185	2419	
–, Landhaus	W	Lauenb.	Ratzeburg-Land	Kulpin	35	37	185	2419	Kulpin
Kummerfeld	W	N.dithm.	Kirchspiel Hennstedt	K Hennstedt	37	13	131	2245	Hennstedt
–	G	Pinneb.	Pinneberg-Land		39	37	143	2080	Pinneberg
–	W	Pinneb.	Pinneberg-Land	Kummerfeld	39	37	143	2080	Pinneberg
–	W	Rendsb.	amtsfrei	Breiholz	42	22	135	2371	Breiholz
Kummerholz	W	Eckernf.	Mittelschwansen	Thumby	31	22	163	2335	Vogelsang-Grünholz
Kummerteich	W	Eckernf.	Mittelschwansen	Waabs	31	22	164	2331	Langholz
Kunstbrook	W	Plön	Probstei-West	Probsteierhagen	41	55	180	2301	Probsteierhagen
Kupfermühle	W	Flensb.-L.	amtsfrei	Harrislee	34	25	143	2391	Wassersleben
–									
<i>Exklave im gemeindefreien Gebiet Sachsenwald</i>									
–	W	Lauenb.	Aumühle	Aumühle	35	01	113	2055	Aumühle
–	W	Storm.	Trittau	Hamfelde	46	55	137	2071	Hamfelde
–	teilweise W	Storm.	Bad Oldesloe-Land	Rohlfshagen	46	04	178	2071	Tremsbüttel
–	W	Storm.	Bad Oldesloe-Land	Sühlen	46	04	191	2061	Sühlen
–	teilweise W	Storm.	Bargtheide-Land	Tremsbüttel	46	13	196	2071	Tremsbüttel
Kurburg	W	Schlesw.	Haddeby	Dannewerk	43	22	130	2381	Klein Rheide
Kurzenmoor	G	Pinneb.	Elmshorn-Land		39	10	144		siehe Teil 1
–	W	Pinneb.	Elmshorn-Land	Kurzenmoor	39	10	144	2200	Elmshorn
Kuskoppermoor	W	Steinb.	Wilster-Land	Nortorf	45	61	180	2213	Wilster
Kysweek	W	Flensb.-L.	Großsolt	Kleinsolt	34	16	165	2391	Kleinwolstrup
Laaken	W	Segeb.	Bornhöved	Gönnebek	44	16	133	2351	Willingrade
Labenz	G	Lauenb.	Siebenbäumen		35	52	186	2411	
–	W	Lauenb.	Siebenbäumen	Labenz	35	52	186	2411	
Laberg	W	Storm.	Bünningstedt	Hoisbüttel	46	19	146	2071	Hoisbüttel
Laboe	G	Plön	amtsfrei		41	25	155		siehe Teil 1
–	W	Plön	amtsfrei	Laboe	41	25	155	2304	
Lacheby	W	Schlesw.	Rabenkirchen	Faulück	43	49	141	2341	Rabenkirchen
Ladelund	A	Südtond.			48	22	000		
–	G	Südtond.	Ladelund		48	22	146	2265	
–	W	Südtond.	Ladelund	Ladelund	48	22	146	2265	
Ladelundfeld	W	Südtond.	Ladelund	Ladelund	48	22	146	2265	Ladelund
Ladelundmühle	W	Südtond.	Ladelund	Ladelund	48	22	146	2265	Ladelund
Lägerdorf	G	Steinb.	amtsfrei		45	43	164	2211	
–	W	Steinb.	amtsfrei	Lägerdorf	45	43	164	2211	
Lämmerhörn	W	Eiderst.	Tetenbüll	Tetenbüll	32	25	126	2251	Katharinenheerd
Lagedeich	W	Husum	Hattstedt	Hattstedtemarsch	36	13	131	2251	Hattstedt
–	W	Husum	Mildstedt	Südemarsch	36	25	170	2251	Mildstedt bzw. Husum
Lagenburg	W	Eckernf.	Sehestedt	Holtsee	31	40	135	2331	Holtsee
Lammershagen	G	Plön	Selent/Schlesen		41	64	156		siehe Teil 1
–, Dorf	W	Plön	Selent/Schlesen	Lammershagen	41	64	156	2309	Lammershagen
–, Gut	W	Plön	Selent/Schlesen	Lammershagen	41	64	156	2309	Lammershagen
Lammershagen	W	Schlesw.	Tolk	Grumby	43	70	149	2381	Grumby
Lammsrade	W	Eckernf.	Gettorf	Neudorf-Bornstein	31	13	148	2301	Neudorf
Lander	W	Pinneb.	Moorrege	Groß Nordende	39	34	128	2082	Uetersen
Landesjugendheim // Selent,	W				41	64	196		
Landeskrankenhaus // Heiligenhafen,	W				38	25	126		

Name	Amt = A Gem. = G Wohnpl. = W	Administrative Zugehörigkeit				Statistische Kennziffer			Postleit-zahl	Postort bei Orten ohne Postanstalt
		Kreis	Amt Kirchspielslandgemeinde : K	Gemeinde	Krs.	Amt	Gem.			
Landeskrankenhaus //										
Neustadt,	W				38	43	136			
Landgraben	teilweise W	Plön	Schönkirchen	Oppendorf	41	61	171	2301	Schönkirchen	
-	teilweise W	Plön	Schönkirchen	Schönkirchen	41	61	193	2301	Schönkirchen	
Landkirchen	A	Oldenb.			38	31	000			
-	G	Oldenb.	Landkirchen		38	31	131		siehe Teil 1	
-	W	Oldenb.	Landkirchen	Landkirchen	38	31	131	2449		
Landkrug	W	Eckernf.	Windeby	Marienthal	31	43	147	2330	Eckernförde	
Landmesserhof	W	Flensb.-L.	amtsfrei	Harrislee	34	25	148	2391	Harrislee	
Landrecht	G	Steinb.	Wilster-Land		45	61	165		siehe Teil 1	
-	W	Steinb.	Wilster-Land	Landrecht	45	61	165	2213	Wilster	
Landrüh	W	Schlesw.	Kropp	Tetenhusen	43	34	203	2371	Tetenhusen	
Landscheide	W	Pinneb.	Elmshorn-Land	Raa-Besenbek	39	10	153	2200	Elmshorn	
-	G	Steinb.	Sankt Margarethen		45	52	166		siehe Teil 1	
-	W	Steinb.	Sankt Margarethen	Landscheide	45	52	166	2211		
-	W	Steinb.	Wewelsfleth	Wewelsfleth	45	58	206	2211	Hochfeld	
Landweg	W	N.dithm.	Kirchspiel Hennstedt	K Hennstedt	37	13	131	2246	Hennstedt	
-	W	Steinb.	Borsfleth-Herzhorn	Herzhorn	45	02	142	2209	Herzhorn	
Landwehr	W	Eckernf.	Neuwittenbek	Neuwittenbek	31	25	150	2301	Schinkel bzw.	
-	W	Rendsb.	Achterwehr	Quambek	42	01	207	2301	Tüttendorf	
-	W	Rendsb.	Achterwehr	Quambek	42	01	207	2301	Achterwehr	
Exklave in Heiligenstedten	W	Steinb.	Heiligenstedten	Heiligenstedtenerkamp	45	13	140	2211	Kremperheide	
Landwehr, Lager	W	Eckernf.	Neuwittenbek	Neuwittenbek	31	25	150	2301	Schinkel	
Langacker	W	Eckernf.	Karby	Brodersby	31	19	120	2341	Brodersby	
-	W	Schlesw.	Bollingstedt	Jübeck	43	07	157	2381	Langstedt	
Langballig	G	Flensb.-L.	Grundhof		34	19	171	2391		
-	W	Flensb.-L.	Grundhof	Langballig	34	19	171	2391		
Langballigau	W	Flensb.-L.	Grundhof	Langballigholz	34	19	172	2391	Langballig	
Langballigholz	G	Flensb.-L.	Grundhof		34	19	172	2391	Langballig	
-	W	Flensb.-L.	Grundhof	Langballigholz	34	19	172	2391	Langballig	
Langdeel	W	Schlesw.	Mohrkirch	Mohrkirchosterholz	43	37	172	2341	Mohrkirchosterholz bzw.	
-	W	Schlesw.	Mohrkirch	Mohrkirchosterholz	43	37	172	2396	Sterup	
Langeln	G	Pinneb.	Rantzau		39	46	145	2081		
-	W	Pinneb.	Rantzau	Langeln	39	46	145	2081		
Langelner Heidkoten	W	Pinneb.	Rantzau	Langeln	39	46	145	2081	Langeln	
Langeloh	G	Storm.	Siek		46	49	155	2071		
-	W	Storm.	Siek	Siek	46	49	155	2071		
Langeloh-Hainholz, Elmshorn-	W	Pinneb.		Elmshorn, Stadt	39	13	125	2200		
Langenberg	W	Eckernf.	Owschlag	Owschlag	31	31	155	2372	Owschlag	
-	W	Rendsb.	Hamdorf	Prinzenmoor	42	34	205	2371	Hamdorf	
Langenberg, Hof	W	Pinneb.	Bönningstedt	Hasloh	39	07	133	2081	Hasloh	
Langenbrook	W	Rendsb.	Fockbek	Fockbek	42	31	150	2371	Alt Duvenstedt	
-	W	Steinb.	Kollmar	Klein Kollmar	45	37	154	2201	Klein Kollmar	
Langenbusch	W	Plön	Ascheberg	Ascheberg (Holstein)	41	01	111	2323	Ascheberg	
Langendeich	W	Husum	Nordstrand	Nordstrand	36	28	149	2251	Nordstrand	
Langeneß, Hallig		Husum		Langeneß						
Langeneß	G	Husum	Pellworm		36	34	144		siehe Teil 1	
-	W	Husum	Pellworm	Langeneß	36	34	144	2251		
Langenfelde	W	Rendsb.	Borgdorf	Ellerdorf	42	16	145	2351	Ellerdorf	
Langenhagen	W	Oldenb.	Schönwalde	Schönwalde am Bungsberg	38	55	141	2431		
Langenhals	W	Steinb.	Kollmar	Klein Kollmar	45	37	154	2201	Neuendorf	
Langenheim	W	Eiderst.	Oldenswort	Oldenswort	32	13	120	2253	Tönning	
Langenhöft	W	Husum	Ostenfeld	Ostenfeld (Kreis Husum)	36	31	154	2251	Ostenfeld	
Langenhorn	A	Husum			36	22	000			

Langenhorn – Lassenland

Name	Amt = A Gem. = G Wohnpl. = W	Administrative Zugehörigkeit			Statistische Kennziffer			Postleit-zahl	Postort bei Orten ohne Postanstalt
		Kreis	Amt Kirchspielslandgemeinde : K	Gemeinde	Krs.	Amt	Gem.		
Langenhorn	G	Husum	Langenhorn		36	22	145	siehe	Teil 1
-	W	N.dithm.	Delve	Delve	37	04	117	2241	Delve
-	W	Segeb.	Kaltenkirchen-Land	Schmalfeld	44	28	172	2359	Schmalfeld
Langenhornerheide	W	Husum	Langenhorn	Langenhorn	36	22	145	2255	Langenhorn
Langenharst	W	Eckernf.	Osdorf	Felm	31	28	127	2301	Blickstedt
-	W	Segeb.	Leezen	Groß Niendorf	44	34	137	2361	Groß Niendorf
-	W	Storm.	amtsfrei	Bargtheide	46	10	116	2071	Hammoor
Langenjahren	W	Storm.	Zarpen	Badendorf	46	58	113	2401	Badendorf
Langenjahrten	W	Eutin	amtsfrei	Bosau	33	07	113	2421	Quisdorf
Langenkamp	W	Eckernf.	Hütten	Hütten	31	16	138	2331	Ascheffel
-	W	Eckernf.	Neuwittenbek	Tüttendorf	31	25	162	2301	Blickstedt
Langenklint	W	Rendsb.	Wacken	Gribbohm	42	88	157	2211	Gribbohm
Langenlehsten	G	Lauenb.	Gudow		35	22	187	2059	Büchen
-	W	Lauenb.	Gudow	Langenlehsten	35	22	187	2059	Büchen
Langenrade	W	Plön	Ascheberg	Ascheberg (Holstein)	41	01	111	2323	Ascheberg
-	W	Rendsb.	Bovenau	Bovenau	42	19	132	2371	Ehlersdorf
Langenradermühle	W	Plön	Ascheberg	Ascheberg (Holstein)	41	01	111	2323	Ascheberg
Langenreihe	W	Plön	Lütjenburg-Land	Kaköhl	41	28	117	2321	Kaköhl
-	W	Plön	Plön-Land	Rathjensdorf	41	40	184	2321	Theresienhof
-	W	Plön	Bokhorst	Schillsdorf	41	04	190	2355	Wankendorf
Langensall	W	Plön	Preetz-Land	Rastorf	41	46	183	2301	Raisdorf
Langenseden	W	Plön	Ascheberg	Kalübbe	41	01	145	2321	Kalübbe
Langereihe	W	Rendsb.	Achterwehr	Achterwehr	42	01	112	2301	Russee
-	W	Storm.	Bargtheide-Land	Jersbek	46	13	148	2072	Bargtheide
Langewohnung	W	Eckernf.	Mittelschwansen	Holzdorf	31	22	137	2331	Holzdorf
Langfeld	W	Flensb.-L.	Gelting	Kronsgaard	34	07	170	2341	Kronsgaard
-	W	Flensb.-L.	Gelting	Pommerby	34	07	194	2341	Falshöft
Langholz	W	Eckernf.	Mittelschwansen	Waabs	31	22	164	2331	
Langhorst	W	Eckernf.	Windeby	Groß Wittensee	31	43	132	2333	Groß Wittensee
Langkoppel	W	Rendsb.	Bovenau	Bovenau	42	19	132	2371	Bredenbek
Langleben	W	Rendsb.	Achterwehr	Felde	42	01	149	2301	Achterwehr
Langlohe	W	Rendsb.	Achterwehr	Felde	42	01	149	2301	Achterwehr
Langniendorf	W	Storm.	Zarpen	Mänkhagen	46	58	162	2401	
Langniß	W	Rendsb.	Westensee	Westensee	42	94	244	2301	Westensee
Langstedt	G	Schlesw.	Bollingstedt		43	07	166	2381	
-	W	Schlesw.	Bollingstedt	Langstedt	43	07	166	2381	
Langstoft	W	Südtond.		Niebüll, Stadt	48	40	159	2260	Niebüll
Langstücken	W	Eckernf.	Hütten	Ascheffel	31	16	114	2331	Ascheffel
-	W	Eckernf.	Windeby	Groß Wittensee	31	43	132	2333	Groß Wittensee
Langwedel	G	Rendsb.	Borgdorf		42	16	179	siehe	Teil 1
-	W	Rendsb.	Borgdorf	Langwedel	42	16	179	2351	
Langwedelerfeld	W	Rendsb.	Borgdorf	Langwedel	42	16	179	2351	Langwedel
Langwedelerholz	W	Rendsb.	Borgdorf	Langwedel	42	16	179	2351	Langwedel
Lankau	G	Lauenb.	Nusse		35	34	188	siehe	Teil 1
-	W	Lauenb.	Nusse	Lankau	35	34	188	2411	
Lanken	W	Lauenb.	Schwarzenbek-Land	Elmenhorst	35	46	137	2051	Elmenhorst
Lann	W	Südtond.	Medelby	Holt	48	34	132	2261	Holt
Lanze	G	Lauenb.	Lütau		35	28	189	2059	
-	W	Lauenb.	Lütau	Lanze	35	28	189	2059	
Lappland	W	Plön	Ascheberg	Nehnten	41	01	168	2321	Bredenbek
Lasbek, Dorf	G	Storm.	Mollhagen		46	34	156	2061	Lasbek
-	W	Storm.	Mollhagen	Lasbek, Dorf	46	34	156	2061	Lasbek
Lasbek, Gut	G	Storm.	Mollhagen		46	34	157	2061	Lasbek
-	W	Storm.	Mollhagen	Lasbek, Gut	46	34	157	2061	Lasbek
Lassabek	W	Plön	Preetz-Land	Lehmkuhlen	41	46	158	2321	Theresienhof
Lassenland	W	Eckernf.	Neuwittenbek	Neuwittenbek	31	25	150	2301	Tüttendorf

Name	Amt = A Gem. = G Wohnpl. = W	Administrative Zugehörigkeit			Statistische Kennziffer			Postleit-zahl	Postort bei Orten ohne Postanstalt	
		Kreis	Amt Kirchspielslandgemeinde : K	Gemeinde	Krs.	Amt	Gem.			
Latendorf	G	Segeb.	Boostedt		44	13	153		siehe Teil 1	
-	W	Segeb.	Boostedt	Latendorf	44	13	153	2351		
Latendorferfeld	W	Segeb.	Boostedt	Latendorf	44	13	153	2351	Heidmühlen	
Lattenbek	W	Schlesw.	Wacken	Agethorst	42	88	113	2211	Hodenfeld	
Lauenburg/Elbe, Stadt	G	Lauenb.			35	25	190	2058		
Lauenburg	W	Lauenb.		Lauenburg/Elbe, Stadt	35	25	190	2058		
Lebatz	W	Eutin	amtsfrei	Ahrensböök	33	01	111	2405	Ahrensböök	
Lebater Heckkaten	W	Eutin	amtsfrei	Ahrensböök	33	01	111	2405	Ahrensböök	
Lebrade	G	Plön	Plön-Land		41	40	157		siehe Teil 1	
-	W	Plön	Plön-Land	Lebrade	41	40	157	2309		
Lebradermühle	W	Plön	Plön-Land	Lebrade	41	40	157	2309	Lebrade	
Leck	A	Südtond.			48	25	000			
-	G	Südtond.	Leck		48	25	147	2262		
-	W	Südtond.	Leck	Leck	48	25	147	2262		
Leckerhölken	W	Plön	Kirchbarkau	Bothkamp	41	19	122	2309	Kleinbuchwald	
Leckfeld	W	Südtond.	Leck	Leck	48	25	147	2262	Leck	
Leegesee	teilweise	W	Eiderst.	Kirchspiel Garding/ Osterhever	Garding, Kirchspiel	32	05	113	2256	Garding
-	teilweise	W	Eiderst.	Kirchspiel Garding/ Osterhever	Poppenbüll	32	05	123	2256	Garding
Leest	W	Oldenb.	Schönwalde	Schönwalde am Bungsberg	38	55	141	2431	Schönwalde	
Leezen	A	Segeb.			44	34	000			
-	G	Segeb.	Leezen		44	34	154		siehe Teil 1	
-	W	Segeb.	Leezen	Leezen	44	34	154	2361		
Legan	W	kreisfrei		Lübeck, Stadt	13	00	000	2401	Lübeck-Niendorf	
-	teilweise	W	Rendsb.	Luhnstedt	Hamweddel	42	61	161	2371	Hamweddel
-	teilweise	W	Rendsb.	Luhnstedt	Stafstedt	42	61	229	2371	Stafstedt
Legbank	W	Plön	Seleny/Schlesen	Pratjou	41	64	178	2301	Bendfeld	
Legeholz	W	Eckernf.	Rieseby	Rieseby	31	34	156	2332	Rieseby	
Legerade	teilweise	W	Südtond.	Lindholm	Lindholm	48	28	149	2263	Lindholm
-	teilweise	W	Südtond.		Niebüll, Stadt	48	40	159	2263	Lindholm
-	W	Südtond.	Lindholm		Risum	48	28	166	2263	Lindholm
Lehbek	W	Flensb.-L.	Gelting	Gelting	34	07	132	2341		
Lehbkewiese	W	Flensb.-L.	Gelting	Gelting	34	07	132	2341	Lehbek	
Lehe	G	N.dithm.	Lunden K		37	16	139		siehe Teil 1	
-	W	N.dithm.	Lunden K	Lehe	37	16	139	2247	Lunden	
-	W	S.dithm.	Eddelak K	Blangenmoor-Lehe	47	16	119	2226	Eddelak	
Leherfeld	W	N.dithm.	Lunden K	Lehe	37	16	139	2241	Sankt Annen	
Lehkrug	W	Eckernf.	Hütten	Damendorf	31	16	123	2333	Groß Wittensee	
Lehmbek	G	Eckernf.	Borgstedt		31	01	144	2371		
-	W	Eckernf.	Borgstedt	Lehmbek	31	01	144	2371		
Lehmberg	W	Eckernf.	Owschlag	Brekendorf	31	31	119	2372	Owschlag	
-	W	Eckernf.	Mittelschwansen	Waabs	31	22	164	2331	Langholz	
-	W	Eiderst.	Kirchspiel							
-	W	Plön	Garding/Osterhever Lütjenburg-Land	Garding, Kirchspiel Blekendorf	32 41	05 28	113 117	2256 2321	Garding Kaköhl	
-	W	Schlesw.	Mohrkirch	Böel	43	37	116	2341	Böel	
-	W	Segeb.	Wensin	Nehms	44	61	160	2361	Wensin	
Lehmbergstrand	W	Eckernf.	Mittelschwansen	Waabs	31	22	164	2331	Langholz	
Lehmhaus	W	Eckernf.	Mittelschwansen	Holzdorf	31	22	137	2331	Holzdorf	
Lehmhoop	W	Segeb.	Kaltenkirchen-Land	Schmalfeld	44	28	172	2359	Schmalfeld	
Lehmkamp	W	Eutin	amtsfrei	Süsel	33	28	119	2409	Süsel	
Lehmkaten	W	Eckernf.	Dänischenhagen	Dänischenhagen	31	04	122	2301	Dänischenhagen	
Lehmkuhl	W	Eckernf.	Sehestedt	Holtsee	31	40	135	2331	Holtsee	
-	W	Segeb.	Bornhöved	Stocksee	44	16	179	2321	Stocksee	

Lehmkuhl – Lexgaardfeld

Name	Amt = A Gem. = G Wohnpl. = W	Administrative Zugehörigkeit			Statistische Kennziffer			Postleit-zahl	Postort bei Orten ohne Postanstalt
		Kreis	Amt Kirchspielslandgemeinde : K	Gemeinde	Krs.	Amt	Gem.		
Lehmkuhl	W	Steinb.	Breitenburg	Breitenburg	45	04	122	2211	Breitenburg
Lehmkuhlen	G	Plön	Preetz-Land		41	46	158		siehe Teil 1
-	W	Plön	Preetz-Land	Lehmkuhlen	41	46	158	2309	Lepahn
-	W	Storm.	Bünningstedt	Hoisdüttel	46	19	145	2071	Hoisdüttel
Lehmland	W	Flensb.-L.	Sieverstedt	Stenderup b. Havetoft	34	55	216	2381	Stenderup
Lehmrade	W	Eckernf.	Owschlag	Brekendorf	31	31	119	2372	Owschlag
-	W	Eckernf.	Neuwittenbek	Schinkel	31	25	158	2301	Schinkel
-	G	Lauenb.	Gudow		35	22	191		siehe Teil 1
-	W	Lauenb.	Gudow	Lehmrade	35	22	191	2411	
-	W	Plön	Preetz-Land	Rastorf	41	46	183	2309	Rostorferpassau
Lehmrick	teilweise	W	Eiderst.	Kirchspiel Garding/Osterhever	32	05	123	2251	
-	teilweise	W	Eiderst.	Kirchspiel Garding/Osterhever	32	05	133	2251	
Lehmsiek	teilweise	W	Eckernf.	Sehestedt	31	40	134	2333	Groß Wittensee
-	teilweise	W	Eckernf.	Sehestedt	31	40	135	2333	Groß Wittensee
-	W	Husum	Schwabstedt	Schwabstedt	36	40	162	2251	Schwabstedt
Lehmsiekberg	W	Eckernf.	Fleckeby	Götheby-Holm	31	10	131	2334	Fleckeby
Lehmteich	W	Rendsb.	Molfsee	Mielkendorf	42	64	186	2301	Mielkendorf
Lehnshallig	W	Südtnd.	Emmelsbüll	Emmelsbüll	48	07	124	2261	Emmelsbüll
Lehrsbüttel	G	S.dithm.	Meldorf-Geest	K	47	34	155	2241	Nordhastedt
-	W	S.dithm.	Meldorf-Geest	K	47	34	155	2241	Nordhastedt
Lehwerkswiese	W	Storm.	Zarpen	Mönkhagen	46	58	162	2401	Mönkhagen
Leikenhusen	W	Eiderst.	Kirchspiel Garding/Osterhever	Westerhever	32	05	133	2251	Westerhever
Lemkendorf	W	Oldenb.	Petersdorf	Petersdorf (Fehmarn)	38	49	138	2449	
Lemkenhafen	W	Oldenb.	Petersdorf	Petersdorf (Fehmarn)	38	49	138	2449	
Lendern	G	N.dithm.	Tellingstedt	K	37	28	140	2245	Tellingstedt
-	W	N.dithm.	Tellingstedt	K	37	28	140	2245	Tellingstedt
Lendernfeld	W	N.dithm.	Tellingstedt	K	37	28	140	2245	Tellingstedt
Lendernhude	W	N.dithm.	Tellingstedt	K	37	28	142	2241	Lüdersbüttel
Lensahn	G	Oldenb.	amtsfrei		38	34	132		siehe Teil 1
-	W	Oldenb.	amtsfrei	Lensahn	38	34	132	2432	
Lensahn-Land	A	Oldenb.			38	37	000		
Lensahnerhof	W	Oldenb.	amtsfrei	Lensahn	38	34	132	2432	Lensahn
Lenste	W	Oldenb.	Cismar	Cismar	38	07	116	2434	Cismar
Lensterbek	W	Oldenb.	Cismar	Cismar	38	07	116	2434	Cismar
Lensterstrand	W	Oldenb.	amtsfrei	Grömitz	38	16	122	2434	Cismar
Lentfährden	G	Segeb.	Kaltenkirchen-Land		44	28	155		siehe Teil 1
-	W	Segeb.	Kaltenkirchen-Land	Lentfährden	44	28	155	2359	
Lepahn	W	Plön	Preetz-Land	Lehmkuhlen	41	46	158	2309	
Lepahnermühle	W	Plön	Preetz-Land	Lehmkuhlen	41	46	158	2309	Lepahn
Lerchenfeld	teilweise	W	Schlesw.	Norderbrarup	43	43	176	2341	Norderbrarup
-	teilweise	W	Schlesw.	Norderbrarup	43	43	211	2341	Norderbrarup
Lerchenhöhe	W	Lauenb.	Ratzeburg-Land	Bäk	35	37	114	2418	Ratzeburg
Lerchenhof	W	Eiderst.		Tönning, Stadt	32	28	128	2253	Tönning
Lerchenholz	W	Schlesw.	Bollingstedt	Bollingstedt	43	07	120	2381	Bollingstedt
Lerchental	W	Plön	Plön-Land	Dörnack	41	40	129	2323	Ascheberg
Lesigfeld	W	Steinb.	Basfleth-Herzhorn	Herzhorn	45	02	142	2209	Herzhorn
-	W	Steinb.	Sommerland	Sommerland	45	55	201	2201	Siethwende
Leutnantshof	W	Eiderst.	Witzwort	Uelvesbüll	32	31	130	2251	Uelvesbüll
Levensau	W	Eckernf.	Osdorf	Felm	31	28	127	2300	Kiel-Holtenau
Levshöh	W	Flensb.-L.	Toestorf	Gulde	34	64	143	2341	Gulde
Lexfähre	W	N.dithm.	Tellingstedt	K	37	28	182	2241	Wrohm
Lexgaard	G	Südtnd.	Klixbüll		48	19	148		siehe Teil 1
-	W	Südtnd.	Klixbüll	Lexgaard	48	19	148	2261	Braderup
Lexgaardfeld	W	Südtnd.	Klixbüll	Lexgaard	48	19	148	2261	Braderup

Name	Amt = A Gem. = G Wohnpl. = W	Administrative Zugehörigkeit				Statistische Kennziffer			Postleitzahl	Postort bei Orten ohne Postanstalt
		Kreis	Amt Kirchspiel Landgemeinde : K	Gemeinde		Krs.	Amt	Gem.		
Lichtenhof	W	S.dithm.	Albersdorf	K	Röst	47	01	175	2241	Röst
Liebleben	W	Südtond.	Neukirchen		Rodenäs	48	37	167	2261	Klanxbüll
Liensfeld	W	Eutin	amtsfrei		Bosau	33	07	113	2421	
Liesbüttel	W	Rendsb.	Honerau-Mademarschen		Steenfeld	42	37	230	2211	
Lieth	G	S.dithm.	Hemmingstedt	K		47	22	156	2241	Hemmingstedt
-	W	S.dithm.	Hemmingstedt	K	Lieth	47	22	156	2241	Hemmingstedt
Liethberg	W	Rendsb.	Westensee		Emkendorf	42	94	148	2301	Westensee
Liethermoor	W	Pinneb.	Elmshorn-Land		Klein Nordende	39	10	140	2201	Seeth
Liethkaten	W	Segeb.	amtsfrei		Seedorf	44	46	174	2361	Berlin
Liethshof	W	Eiderst.	Kirchspiel Tönning		Kating	32	07	116	2253	Tönning
Lilienhof	W	Eiderst.	Kirchspiel Tönning		Tönning, Kirchspiel	32	07	129	2253	Tönning
Lilienkuhl	W	Eutin	amtsfrei		Stockelsdorf	33	25	118	2406	Stockelsdorf
Liliental	W	Plön	Selen t/Schlesen		Dobersdorf	41	64	128	2301	
-	W	S.dithm.	Meldorf-Marsch	K	Epenwörden	47	37	134	2223	Meldorf
Limbrook	W	Rendsb.	Luhnstedt		Stafstedt	42	61	229	2371	Stafstedt
Linau	G	Lauenb.	Sandesneben			35	43	192		siehe Teil 1
-	W	Lauenb.	Sandesneben		Linau	35	43	192	2071	
Linaubusch	teilweise	W	Lauenb.	Sandesneben	Linau	35	43	192	2071	Linau
-	teilweise	W	Lauenb.	Sandesneben	Schönberg	35	43	218	2071	Linau
Lindau	G	Eckernf.	Gettorf			31	13	145		siehe Teil 1
-	W	Eckernf.	Gettorf		Lindau	31	13	145	2301	Revensdorf
-	W	Plön	Ascheberg		Ascheberg (Holstein)	41	01	111	2323	Ascheberg
-	G	Schlesw.	Boren			43	10	167		siehe Teil 1
Lindauerkamp	W	Plön	Ascheberg		Ascheberg (Holstein)	41	01	111	2323	Ascheberg
Lindauerredder	W	Plön	Ascheberg		Ascheberg (Holstein)	41	01	111	2323	Ascheberg
Lindaufeld	W	Schlesw.	Boren		Lindau	43	10	167	2341	Lindaunis
Lindauhof	W	Schlesw.	Boren		Lindau	43	10	167	2341	Lindau
Lindaukamp	W	Schlesw.	Boren		Lindau	43	10	167	2341	Lindau
Lindaumühlenholz	W	Schlesw.	Boren		Lindau	43	10	167	2341	Lindau
Lindaunis	W	Schlesw.	Boren		Ketelsby	43	10	159	2341	
Lindaunisbrücke, siehe: Schleibrücke						31	34	156		
Lindbrook	W	Plön	Lütjenburg-Land		Helmstorf	41	28	140	2322	Lütjenburg
Lindeberg	W	Schlesw.	Fahrenstedt		Böklund	43	16	118	2381	Böklund
Linden	G	N.dithm.	Kirchspiel Hennstedt	K		37	13	141	2241	
-	W	N.dithm.	Kirchspiel Hennstedt	K	Linden	37	13	141	2241	
Lindenau	W	Segeb.	Bad Bramstedt-Land		Hagen	44	01	139	2351	Hitzhusen
Lindenerkoog	W	N.dithm.	Kirchspiel Hennstedt	K	Linden	37	13	141	2241	Linden
Lindenhof	W	Eutin	amtsfrei		Malente	33	19	116	2421	Benz
-	W	Segeb.			Bad Bramstedt, Stadt	44	04	114	2357	Bad Bramstedt
-	W	Segeb.	Rickling		Rickling	44	43	167	2351	Rickling
-	teilweise	W	Storm.		Ahrensburg, Stadt	46	01	111	2071	Hoibbüttel
-	teilweise	W	Storm.	Bünningstedt	Hoibbüttel	46	19	146	2071	Hoibbüttel
-	W	Storm.	Trittau		Rausdorf	46	55	172	2071	Rausdorf
Lindenkamp	W	Steinb.	Horst		Horst (Holstein)	45	25	147	2203	Horst
Lindewitt	W	Flensb.-L.	Großenwiehe		Lindewitt-Lüngerau	34	13	173	2391	
-, Forsthaus	W	Flensb.-L.	Großenwiehe		Lindewitt-Lüngerau	34	13	173	2391	Lindewitt
Lindewitt-Lüngerau	G	Flensb.-L.	Großenwiehe			34	13	173		siehe Teil 1
Lindhöft	W	Eckernf.	Schwedeneck		Noer	31	37	151	2301	
Lindhöftmühle	W	Eckernf.	Schwedeneck		Noer	31	37	151	2301	Lindhöft
Lindhof	W	Eckernf.	Schwedeneck		Noer	31	37	151	2301	Lindhöft
Lindholm	A	Südtond.				48	28	000		
-	G	Südtond.	Lindholm			48	28	149		
-	W	Südtond.	Lindholm		Lindholm	48	28	149	2263	
-, Wasserwerk	W	Südtond.	Lindholm		Lindholm	48	28	149	2263	Lindholm
Lindholmfeld	W	Südtond.	Lindholm		Lindholm	48	28	149	2263	Lindholm
Lindholmkirche	W	Südtond.	Lindholm		Lindholm	48	28	149	2263	Lindholm

## Linnau - Loiterau

Name	Amt = A Gem. = G Wohnpl. = W	Administrative Zugehörigkeit			Statistische Kennziffer			Postleit-zahl	Postort bei Orten ohne Postanstalt	
		Kreis	Amt Kirchspielslandgemeinde : K	Gemeinde	Krs.	Amt	Gem.			
Linnau	G	Flensb.-L.	Nordhackstedt		34	43	174	2291		
Linnerthof	W	Südtrend.	Enge	Soholm	48	10	170	2251	Soholm	
Lippe	W	Plön	Panker	Waterneverstorf	41	37	206	2321	Behrendorf	
Lipping	W	Flensb.-L.	Rundhof-Esgrus	Niesgrau	34	52	187	2341	Niesgrau	
Lisch	W	Plön	Ascheberg	Ascheberg (Holstein)	41	01	111	2323	Ascheberg	
Lischerredder	W	Plön	Ascheberg	Ascheberg (Holstein)	41	01	111	2323	Ascheberg	
List	G	Südtrend.	amtsfrei		48	31	150		siehe Teil I	
-	W	Südtrend.	amtsfrei	List	48	31	150	2282		
Littloh	W	Segeb.	Boostedt	Latendorf	44	13	153	2351	Latendorf	
Lobacker	W	Schlesw.	Tolk	Tolk	43	70	206	2381	Tolk	
Lockstedt	G	Steinb.	Hennstedt		45	16	167	2211		
-	W	Steinb.	Hennstedt	Lockstedt	45	16	167	2211		
Lockstedter Lager	A	Steinb.			45	46	000			
Löhndorf	W	Plön	Wankendorf	Wankendorf	41	67	204	2355	Wankendorf	
Löhrstorf	W	Oldenb.	amtsfrei	Neukirchen	38	40	135	2442	Neukirchen	
Löja	W	Eutin	amtsfrei	Bosau	33	07	113	2421	Wöbs	
Löptin	G	Plön	Kirchbarkau		41	19	159	2309		
-	W	Plön	Kirchbarkau	Löptin	41	19	159	2309		
Löstrup	G	Flensb.-L.	Sörup		34	58	175	2393	Sörup	
-	W	Flensb.-L.	Sörup	Löstrup	34	58	175	2393	Sörup	
Löstrupstamm	W	Flensb.-L.	Sörup	Löstrup	34	58	175	2393	Sörup	
Löthen	W	Segeb.	Pronstorf	Pronstorf	44	40	166	2401	Langniendorf	
Löwenberg	W	Flensb.-L.	Adelby	Tarup	34	01	225	2391	Tarup	
Löwenhof	W	Eiderst.	Kirchspiel Garding/Osterhever	Osterhever	32	05	122	2251	Osterhever	
-	W	Südtrend.	Dagebüll	Christian-Albrechts-Koog	48	04	120	2260	Niebüll	
Löwenstedt	G	Husum	Viöl		36	43	146	2251		
-	W	Husum	Viöl	Löwenstedt	36	43	146	2251		
Löwenstedtfeld	W	Husum	Viöl	Löwenstedt	36	43	146	2251	Löwenstedt	
Löwenstedtlund	W	Husum	Viöl	Löwenstedt	36	43	146	2251	Löwenstedt	
Löwenstein	W	Schlesw.	Rabenkirchen	Faulück	43	49	141	2340	Kappeln	
Lofflund	W	Flensb.-L.	Großenwiehe	Großenwiehe	34	13	137	2391	Großenwiehe	
Loge	W	Segeb.	Kisdorf	Sievershütten	44	31	176	2359	Sievershütten	
Logeberg	W	Oldenb.	amtsfrei	Schashagen	38	52	140	2430	Neustadt	
-, Siedlung	W	Oldenb.	amtsfrei	Schashagen	38	52	140	2430	Neustadt	
Loh	W	Plön	Brügge	Negenharrie	41	07	167	2351	Negenharrie	
Lohbarbek	G	Steinb.	Lockstedter Lager		45	46	169		siehe Teil I	
-	W	Steinb.	Lockstedter Lager	Lohbarbek	45	46	169	2211		
Lohe	W	Rendsb.	Hohn	Lohe-Fährden	42	46	180	2371		
-	W	Storm.	Siek	Braak	46	49	120	2000	Hamburg-Rahlstedt	
-	W	Storm.	Bargtheide-Land	Delingsdorf	46	13	123	2071	Delingsdorf	
-	G	S.dithm.	Hemmingstedt	K	47	22	157	2241		
-	W	S.dithm.	Hemmingstedt	K	47	22	157	2241		
Lohe-Fährden	G	Rendsb.	Hohn		42	46	180		siehe Teil I	
Loheide	W	Husum	Langenhorn	Langenhorn	36	22	145	2255	Langenhorn	
Loherweg	teilweise	W	S.dithm.	Hemmingstedt	K	47	22	174	2241	Lohe
-	teilweise	W	S.dithm.	Hemmingstedt	K	47	22	157	2241	Lohe
Lohgerberhof	W	Eiderst.	Oldenswort	Oldenswort	32	13	120	2253	Tönning	
Lohklindt	W	Rendsb.	amtsfrei	Breiholz	42	22	135	2371	Breiholz	
Lohmühle	W	Rendsb.	Hanerau-Hademarschen	Bendorf	42	37	121	2211	Bendorf	
Lohn	W	Segeb.	Kaltenkirchen-Land	Lentfährden	44	28	155	2359	Lentfährden	
Lohof	W	Segeb.	Wensin	Krems II	44	61	151	2361	Krems II	
Lohsack	W	Segeb.	Traventhal	Wakendorf I	44	52	192	2061	Sühlen	
Loit	G	Schlesw.	Süderbrarup		43	64	168		siehe Teil I	
-	W	Schlesw.	Süderbrarup	Loit	43	64	168	2381		
Loiterau	W	Schlesw.	Tolk	Buschau	43	70	127	2381	Grumby	



## Loitfeld – Lübbersdorferbaum

Name	Amt = A Gem. = G Wohnpl. = W	Administrative Zugehörigkeit			Statistische Kennziffer			Postleit-zahl	Postort bei Orten ohne Postanstalt
		Kreis	Amt Kirchspielslandgemeinde : K	Gemeinde	Krs.	Amt	Gem.		
Loitfeld	W	Schlesw.	Süderbrarup	Loit	43	64	168	2381	Loit
Loithof	W	Schlesw.	Süderbrarup	Loit	43	64	168	2381	Loit
Loitholm	W	Schlesw.	Havetoft	Havetoftloit	43	25	151	2381	Havetoftloit
Loitmark	W	Eckernf.	Karby	Kopperby	31	19	142	2340	Kappeln
–, Schule	W	Eckernf.	Karby	Kopperby	31	19	142	2340	Kappeln
Loitmarkfeld	W	Eckernf.	Karby	Kopperby	31	19	142	2340	Kappeln
Loitmoor	W	Schlesw.	Süderbrarup	Loit	43	64	168	2381	Loit
Loitmühle	W	Schlesw.	Havetoft	Havetoftloit	43	25	151	2381	Havetoftloit
Loitosterfeld									
Exklave in Damholm	W	Schlesw.	Havetoft	Havetoftloit	43	25	151	2381	Havetoftloit
Loitosterholz	W	Schlesw.	Süderbrarup	Loit	43	64	168	2381	Loit
Loitschule	W	Schlesw.	Havetoft	Havetoftloit	47	25	151	2381	Havetoftloit
Loitstraße	W	Schlesw.	Süderbrarup	Brebel	43	64	124	2341	Brebel
Loitwesterfeld	W	Schlesw.	Havetoft	Havetoftloit	43	25	151	2381	Havetoftloit
Lokert	W	Eiderst.	Tating	Tating	32	22	125	2251	Tating
Lokfeld	G	Storm.	Reinfeld-Land		46	40	158	2061	
–	W	Storm.	Reinfeld-Land	Lokfeld	46	40	158	2061	
Lokfelder Heckkatzen	W	Storm.	Reinfeld-Land	Lokfeld	46	40	158	2061	Lokfeld
Lollfuß, Schleswig–	W	Schlesw.		Schleswig, Stadt	43	55	190	2380	
Looft	G	Steinb.	Hohenaspe		45	22	170	2211	Hohenaspe
–	W	Steinb.	Hohenaspe	Looft	45	22	170	2211	Hohenaspe
Loop	G	Rendsb.	Bordesholm-Land		42	13	181		siehe Teil I
–	W	Rendsb.	Bordesholm-Land	Loop	42	13	181	2351	
Looperholz	W	Rendsb.	Bordesholm-Land	Loop	42	13	181	2351	Loop
Loopstedt	W	Schlesw.	Haddeby	Fahrdorf	43	22	139	2381	Fahrdorf
Loosau	W	Eckernf.	Rieseby	Loose	31	34	146	2331	Loose
Loose	G	Eckernf.	Rieseby		31	34	146		siehe Teil I
–	W	Eckernf.	Rieseby	Loose	31	34	146	2331	
Lopshop	W	N.dithm.	Delve K	Hollingstedt	37	04	134	2241	Hollingstedt
Lorenzwarft	W	Husum	Pellworm	Hooge	36	34	135	2251	Hooge
Lottbek	W	Storm.	Bünningstedt	Hoisbüttel	46	19	146	2071	Hoisbüttel
Lottorf	G	Schlesw.	Haddeby		43	22	169		siehe Teil I
–	W	Schlesw.	Haddeby	Lottorf	43	22	169	2381	Jagel
Louisenbad	W	N.dithm.	Weddingstedt K	Weddinghusen	37	31	170	2241	Weddinghusen
Louisenberg	W	Eckernf.	Windeby	Barkelsby	31	43	115	2330	Eckernförde
–, Lager	W	Eckernf.	Windeby	Barkelsby	31	43	115	2330	Eckernförde
Louisenhof, Abbaue	W	Lauenb.	Büchen	Müssen	35	13	199	2057	Schwarzenbek
–, Siedlung	W	Lauenb.	Büchen	Müssen	35	13	199	2057	Schwarzenbek
Louisenlund	W	Eckernf.	Fleckeby	Güby	31	10	133	2334	Fleckeby
–, Schloß	W	Eckernf.	Fleckeby	Güby	31	10	133	2334	Fleckeby
Louisen-Reußenkoog	W	Husum	amtsfrei	Reußenköge	36	37	159	2257	Bredstedt
Luckrade	W	Plön	Preetz-Land	Rastorf	41	46	183	2309	Wittenbergerpassau
Ludwigsburg	W	Eckernf.	Mittelschwansen	Waabs	31	22	164	2331	Langholz
–	W	Flensb.-L.	Sörup	Löstrup	34	58	175	2393	Sörup
Ludwigshöhe	W	Steinb.	Brokstedt	Brokstedt	45	07	124	2351	Brokstedt
Ludwigshof	W	Plön	Lütjenburg-Land	Kletkamp	41	28	151	2321	Kletkamp
Ludwigslust	W	Südtnd.	Dagebüll	Christian-Albrechts-Koog	48	04	120	2260	Niebüll
Lübbersdorf	W	Oldenb.		Oldenburg (Holstein), Stadt	38	46	137	2440	Oldenburg
–, Kleinsthofsiedlung	W	Oldenb.		Oldenburg (Holstein), Stadt	38	46	137	2440	Oldenburg
–, Siedlung teilweise	W	Oldenb.	Lensahn-Land	Damlos	38	37	119	2440	Oldenburg
–, Siedlung teilweise	W	Oldenb.		Oldenburg (Holstein), Stadt	38	46	137	2440	Oldenburg
Lübbersdorferbaum	W	Oldenb.		Oldenburg (Holstein), Stadt	38	46	137	2440	Oldenburg

Lübeck, Hansestadt – Luhnstedt

Name	Amt = A Gem. = G Wohnpl. = W	Administrative Zugehörigkeit			Statistische Kennziffer			Postleit-zahl	Postort bei Orten ohne Postanstalt
		Kreis	Amt Kirchspielslandgemeinde : K	Gemeinde	Krs.	Amt	Gem.		
Lübeck, Hansestadt	G	kreisfrei			13	00	000		siehe Teil 1
Lübschemühle	W	Oldenb.	amtsfrei	Schashagen	38	52	140	2430	Neustadt
Lübschen	W	S.dithm.	kirchspielsfrei	Nordhastedt	47	43	166	2241	Süderholm
Lübscherbrunnen, Itzehoe	W	Steinb.		Itzehoe, Stadt	45	28	149	2210	
Lüchow	G	Lauenb.	Sandesneben		35	43	193	2411	Sandesneben
–	W	Lauenb.	Sandesneben	Lüchow	35	43	193	2411	Sandesneben
Lüchtoft	W	Flensb.-L.	Rundhof-Esgrus	Birzhaff	34	52	116	2341	Niesgrau
Lück	W	Flensb.-L.	Großenwiehe	Sillerup	34	13	208	2391	Oxlund
–	W	Flensb.-L.	Gelting	Rabenholz	34	07	197	2341	Rabenholz
Lücke	W	Schlesw.	Tolk	Buschau	43	70	127	2381	Boholzau
Lückeberg	W	Eckernf.	Karby	Brodersby	31	19	120	2341	Karby
Lüdersbüttel	G	N.dithm.	Tellingstedt K		37	28	142	2241	
–	W	N.dithm.	Tellingstedt K	Lüdersbüttel	37	28	142	2241	
Lühhüserdeich	W	Steinb.	Kollmar	Neuendorf b. Elmshorn	45	37	178	2201	Klein Kollmar
Lüngerau	W	Flensb.-L.	Großenwiehe	Lindewitt-Lüngerau	34	13	173	2391	
Lüngeraufeld	W	Flensb.-L.	Großenwiehe	Lindewitt-Lüngerau	34	13	173	2391	Lüngerau
Lüningshof	W	Steinb.	Horst	Horst (Holstein)	45	25	147	2203	Horst
Lürschau	G	Schlesw.	Schuby		43	58	170		siehe Teil 1
–	W	Schlesw.	Schuby	Lürschau	43	58	170	2381	Ruhekrug
Lüttau	A	Lauenb.			35	28	000		
–	G	Lauenb.	Lüttau		35	28	194	2059	
–	W	Lauenb.	Lüttau	Lüttau	35	28	194	2059	
Lütthus	W	Südtond.	Dagebüll	Dagebüll	48	04	121	2261	Dagebüll
Lütjenbornholt	W	Rendsb.	Hanerau-Hademarschen	Bornholt	42	37	131	2211	
Lütjenbrode	W	Oldenb.	amtsfrei	Großenbrode	38	19	123	2447	Heiligenhafen
Lütjenbüttel	W	S.dithm.	Meldorf-Marsch K	Elpersbüttel	47	37	132	2221	Elpersbüttel
Lütjenburg-Land	A	Plön			41	28	000		
Lütjenburg, Stadt	G	Plön			41	31	160	2322	
Lütjenburg	W	Plön		Lütjenburg, Stadt	41	31	160	2322	
–	W	Husum	Wester Ohrstedt	Wester Ohrstedt	36	46	173	2251	Wester Ohrstedt
Lütjendorf	W	Oldenb.	amtsfrei	Göhl	38	10	120	2441	Quals
Lütjenfelde	W	Storm.	Zarpen	Mönkhagen	46	58	162	2401	Reinsbek
Lütjenhof	W	Oldenb.	amtsfrei	Großenbrode	38	19	123	2443	Großenbrode
Lütjenholm	G	Husum	Brekum		36	10	147		siehe Teil 1
–	W	Husum	Brekum	Lütjenholm	36	10	147	2251	
Lütjenholmfeld	W	Husum	Brekum	Lütjenholm	36	10	147	2251	Lütjenholm
Lütjenhorn	G	Südtond.	Leck		48	25	151	2261	
–	W	Südtond.	Leck	Lütjenhorn	48	25	151	2261	
Lütjenhornermoor	W	Südtond.	Leck	Lütjenhorn	48	25	151	2261	Lütjenhorn
Lütjenhornfeld	W	Südtond.	Leck	Lütjenhorn	48	25	151	2261	Lütjenhorn
Lütjensee	A	Storm.			46	31	000		
–	G	Storm.	Lütjensee		46	31	159		siehe Teil 1
–	W	Storm.	Lütjensee	Lütjensee	46	31	159	2073	
–, Dampfziegelei	W	Storm.	Lütjensee	Lütjensee	46	31	159	2073	Lütjensee
Lütjenwestedt	A	Rendsb.			42	58	000		
–	G	Rendsb.	Lütjenwestedt		42	58	182	2211	
–	W	Rendsb.	Lütjenwestedt	Lütjenwestedt	42	58	182	2211	
Lütteck	W	Segeb.	Leezen	Högersdorf	44	34	145	2361	Högersdorf
Lüttfeld	W	Eckernf.	Karby	Kopperby	31	19	142	2340	Kappeln
Lüttholm	W	Schlesw.	Struxdorf	Thumby	43	61	204	2381	Ülsby
Lütjenkamp	W	N.dithm.	Tellingstedt K	Pahlen	37	28	151	2241	Pahlen
Lütt Jenswarft	W	Südtond.	Fahretoft	Fahretoft	48	13	127	2261	Fahretoft
Lüttrott, siehe: Kleinrott	W				31	34	146		
Lüttsandhof	W	Eiderst.	Kirchspiel Tönning	Tönning, Kirchspiel	32	07	129	2253	Tönning
Luhnstedt	A	Rendsb.			42	61	000		

## Luhnstedt - Maasleben

Name	Amt = A Gem. = G Wohnpl. = W	Administrative Zugehörigkeit			Statistische Kennziffer			Postleitzahl	Postort bei Orten ohne Postanstalt
		Kreis	Amt Kirchspiel Landgemeinde : K	Gemeinde	Krs.	Amt	Gem.		
Luhnstedt	G	Rendsb.	Luhnstedt		42	61	183	2371	Stafstedt
-	W	Rendsb.	Luhnstedt	Luhnstedt	42	61	183	2371	Stafstedt
-, Forsthaus	W	Rendsb.	Luhnstedt	Luhnstedt	42	61	183	2371	Stafstedt
Luhnstedtervie	W	Rendsb.	Luhnstedt	Luhnstedt	42	61	183	2371	Stafstedt
Luhnvie	W	Rendsb.	Jevenstedt	Hörsten	42	52	165	2371	Hamweddel
Luisental	W	Plön	Selent/Schlesen	Fargau	41	64	131	2309	Wittenbergerpässau
Lukdeel	W	Steinb.	Kellinghusen-Land	Mühlenbarbek	45	31	175	2217	Kellinghusen
Lund	W	Husum	Hattstedt	Schobüll	36	13	161	2251	Hockensbüll
-	W	Schlesw.	Haddeby	Fahrdorf	43	22	139	2381	Fahrdorf
-	W	Südtnd.	Enge	Engerheide	48	10	126	2261	Stedesand
Lunden	A	N.dithm.			37	16	000		
-	G	N.dithm.	Lunden	K	37	16	143	2247	
-	W	N.dithm.	Lunden	K	37	16	143	2247	
Lundenberg	W	Husum	Hattstedt	Hattstedtermarsch	36	13	131	2250	Husum bzw. Wobbenbüll
Lundenerkoog	W	N.dithm.	Lunden	K	37	16	139	2247	Lunden
Lundermoor	W	Segeb.	Nahe	Itzstedt	44	37	209	2061	Itzstedt
Lundsgaard	W	Flensb.-L.	Grundhof	Grundhof	34	19	142	2391	Grundhof
Lundshof	W	Eckernf.	Rieseby	Bohnert	31	34	117	2331	Bohnert
Lunken	W	Storm.	Siek	Hoisdorf	46	49	147	2073	Lütjensee
Lupinenhof	W	Flensb.-L.	Nordhackstedt	Schafflund	34	43	203	2391	Schafflund
Lurop	W	S.dithm.	Albersdorf	K	47	01	179	2225	Schafstedt
Lurup	teilweise	W	Husum	Mildstedt	36	25	148	2251	Mildstedt
-	teilweise	W	Husum	Mildstedt	36	25	158	2251	Mildstedt
-	W	Husum	Viöl	Viöl	36	43	171	2251	Viöl
-	W	Rendsb.	Molfsee	Mielkendorf	43	64	186	2301	Russee
-	W	Rendsb.	Fockbek	Nübbel	42	31	195	2371	Nübbel
-	W	Segeb.	Kaltenkirchen-Land	Nützen	44	28	163	2359	Nützen
Luschendorf	W	Eutin	amtsfrei	Ratekau	33	22	117	2409	Pansdorf
Luschendorferhof	W	Eutin	amtsfrei	Ratekau	33	22	117	2409	Pansdorf
Lust	W	Rendsb.	Lütjenwestedt	Haale	42	58	159	2371	Haale
Lustholz	W	Plön	Plön-Land	Wittmoldt	41	40	209	2320	Plön
Lustiger Bruder	W	Rendsb.	Molfsee	Schierensee	42	64	217	2301	Schierensee
Lustiger Strumpf	W	Lauenb.	Lütau	Buchhorst	35	28	130	2059	Buchhorst
Lutterbek	G	Plön	Probstei-West		41	55	161	2301	
-	W	Plön	Probstei-West	Lutterbek	41	55	161	2301	
Lutterberg	W	Eutin	amtsfrei	Ratekau	33	22	117	2409	Pansdorf
Lützhöft	G	Flensb.-L.	Grundhof		34	19	176	2395	Husby
-	W	Flensb.-L.	Grundhof	Lützhöft	34	19	176	2395	Husby
Lutzhorn	G	Pinneb.	Rantzau		39	46	146	2201	
-	W	Pinneb.	Rantzau	Lutzhorn	39	46	146	2201	
Luxberg	W	Husum	Brekum	Brekum	36	10	122	2257	Brekum
Luxbrücke	W	Steinb.	Heiligenstedten	Krummendiek	45	13	162	2211	Kleve
Luxemburg	W	Südtnd.	Medelby	Jardelund	48	34	136	2261	Medelby
Luxrade	W	Plön	Lütjenburg-Land	Dannau	41	28	125	2321	Dannau
Maade	W	Südtnd.	Enge	Engerheide	48	10	126	2261	Stedesand
Maasbüll	G	Flensb.-L.	Hürup		34	28	177		siehe Teil 1
-	W	Flensb.-L.	Hürup	Maasbüll	34	28	177	2391	
-	W	Südtnd.	Lindholm	Risum	48	26	166	2263	Lindholm
Maasbüllfeld	W	Flensb.-L.	Hürup	Maasbüll	34	28	177	2391	Maasbüll
Maasbüllhof	W	Flensb.-L.	Hürup	Maasbüll	34	28	177	2391	Maasbüll
Maase	W	Rendsb.	Molfsee	Mielkendorf	42	64	186	2301	Mielkendorf
Maasholm	G	Flensb.-L.	Buckhagen-Oehe		34	04	178		siehe Teil 1
-	W	Flensb.-L.	Buckhagen-Oehe	Maasholm	34	04	178	2341	
Maaskamp	W	Plön	Panker	Schwartbück	41	37	195	2301	Schwartbück
Maasleben	W	Eckernf.	Mittelschwansen	Holzdorf	31	22	137	2331	Holzdorf

Maaslebenermühle – Marienhof

Name	Amt = A Gem. = G Wohnpl. = W	Administrative Zugehörigkeit			Statistische Kennziffer			Postleit-zahl	Postort bei Orten ohne Postanstalt
		Kreis	Amt Kirchspielslandgemeinde : K	Gemeinde	Krs.	Amt	Gem.		
Maaslebenermühle	W	Eckernf.	Mittelschwansen	Thumby	31	22	163	2331	Holzdorf
Männergefängnis //									
Alterrade,	W				44	16	185		
Männerskamp	W	Plön	Lütjenburg-Land	Dannau	41	28	125	2321	Dannau
Magarn	W	Eckernf.	Windeby	Groß Wittensee	31	43	132	2333	Groß Wittensee
Magdalenenruh	W	Schlesw.	Süderbrarup	Loit	43	64	168	2381	Loit
Magnusworth	W	Südtönd.	Dagebüll	Christian-Albrechts-Koog	48	04	120	2260	Niebüll
Mohde	W	N.dithm.	Lunden K	Groven	37	16	123	2247	Lunden
Maienswarft	W	Südtönd.	Fahretoft	Fahretoft	48	13	127	2261	Fahretoft
Maisborstel	W	Rendsb.	Beringstedt	Todenbüttel	42	07	235	2371	Todenbüttel
Majenfelde	W	Eutin	amtsfrei	Bosau	33	07	113	2421	Quisdorf
–, Forsthaus	W	Eutin	amtsfrei	Bosau	33	07	113	2421	Quisdorf
Majørshof	W	N.dithm.	Büsum K	Hedwigenkoog	37	01	127	2241	Reinsbüttel
Maleksberg	W	Segeb.	Bad Segeberg-Land	Negernbötel	44	07	159	2361	Negernbötel
Malente	G	Eutin	amtsfrei		33	19	116		siehe Teil I
Malente-Gremsmühlen	W	Eutin	amtsfrei	Malente	33	19	116	2427	
Malente-Neversfelde	W	Eutin	amtsfrei	Malente	33	19	116	2427	Malente-Gremsmühlen
Malkendorf	W	Eutin	amtsfrei	Stockelsdorf	33	25	118	2409	Pansdorf
Malkwitz	W	Eutin	amtsfrei	Malente	33	19	116	2421	
–, Ziegelei	W	Eutin	amtsfrei	Malente	33	19	116	2421	Malkwitz
Malmsteg	W	Plön	Panker	Hohenfelde	41	37	143	2301	Hohenfelde
Mangelmehl	W	Südtönd.	Dagebüll	Christian-Albrechts-Koog	48	04	120	2260	Niebüll
Manhagen	G	Oldenb.	Lensahn-Land		38	37	133		siehe Teil I
–	W	Oldenb.	Lensahn-Land	Manhagen	38	37	133	2432	Lensahn
–	W	Rendsb.	Bargdorf	Langwedel	42	16	179	2351	Langwedel
–	W	Storm.	Zarpen	Dahmsdorf	46	58	122	2067	Reinfeld
–	W	Storm.	Bargtheide-Land	Elmenhorst	46	13	125	2070	Ahrensburg
Manhagenerfelde	W	Oldenb.	Lensahn-Land	Manhagen	38	37	133	2432	Lensahn
Mannecker	W	N.dithm.	Kirchspiel Hennstedt K	Fedderingen	37	13	119	2241	Kleve
Mannhagen	W	Eckernf.	Neuwittenbek	Tüttendorf	31	25	162	2301	Tüttendorf
–	W	Lauenb.	Nusse	Panten	35	34	204	2412	Nusse
–	W	Plön	Bokhorst	Schillisdorf	41	04	190	2355	Wankendorf
–	W	Rendsb.	Bordesholm-Land	Grevenkrug	42	13	156	2301	Grevenkrug
–	W	Storm.	Mollhagen	Todendorf	46	34	194	2071	Todendorf
Margaretenberg	W	Husum	amtsfrei	Bordelum	36	04	120	2251	Osterbordelum
Margaretenburg	W	Steinb.	Hohenaspe	Hohenaspe	45	22	145	2211	Hohenaspe
Margaretenhöhe	W	Eutin	amtsfrei	Gleschendorf	33	13	115	2409	Pönitz
Margaretenhof	W	Eutin	amtsfrei	Malente	33	19	116	2427	Malente-Gremsmühlen
–	W	Rendsb.	Wasbek	Padenstedt	42	91	204	2350	Neumünster-Wittorf
–	W	Segeb.	Wensin	Rohlstorf	44	61	168	2360	Bad Segeberg
Margaretenkoog	W	Husum	Mildstedt	Südermarsch	36	25	170	2250	Husum
Margarental	W	kreisfrei		Kiel, Stadt	12	00	000	2300	Kiel
–	W	Rendsb.	Luhnstedt	Luhnstedt	42	61	183	2371	Stafstedt
Mariannenhof	W	Eckernf.	Schwedeneck	Schwedeneck	31	37	159	2301	Dänischenhagen
–	W	Flensb.-L.	Rundhof-Esgrus	Stangheck	34	52	212	2341	Rundhof
Mariashagen (=Mittelfeld)	W	Oldenb.	Sierksdorf	Sierksdorf	38	58	142	2409	Haffkrug
Marienbad	W	Schlesw.	Haddeby	Busdorf	43	22	128	2381	Busdorf
Marienberg	W	Rendsb.	Molfsee	Schierensee	42	64	217	2301	Schierensee
Mariensfeld	W	Flensb.-L.	Toestorf	Toesdorf	34	64	229	2341	Oersberg
Mariensfelde	W	Eckernf.	Dänischenhagen	Strande	31	04	161	2301	Dänischenhagen
Mariengård	W	Flensb.-L.	Grundhof	Lutzhöft	34	19	176	2395	Husby
Mariengårde	W	Südtönd.	Leck	Sprakebüll	48	25	171	2261	Sprakebüll
Marienhöh	W	Plön	Ascheberg	Dersau	41	01	127	2321	Dersau
Marienhof	W	Eckernf.	Mittelschwansen	Thumby	31	22	163	2331	Sieseby

Name	Amt = A Gem. = G Wohnpl. = W	Administrative Zugehörigkeit			Statistische Kennziffer			Postleit-zahl	Postort bei Orten ohne Postanstalt
		Kreis	Amt Kirchspielslandgemeinde : K	Gemeinde	Krs.	Amt	Gem.		
Marienhof	W	Eiderst.	Kirchspiel Garding/Osterhever	Grothusenkoog	32	05	114	2251	Borsthuse
-	W	Eiderst.	Tating	Tating	32	22	125	2251	Sandwehle
-	W	Eiderst.	Kirchspiel Tönning	Tönning, Kirchspiel	32	07	129	2253	Tönning
-	W	Flensb.-L.	Wanderup	Jerrishoe	34	67	160	2391	Tarp
-	W	Flensb.-L.	Ceversee	Munkwolstrup	34	46	184	2391	Munkwolstrup
-	W	N.dithm.	Büsum K	Büsum	37	01	114	2242	Büsum
-	W	Plön	Ascheberg	Ascheberg (Holstein)	41	01	111	2323	Ascheberg
-	W	Rendsb.	Wasbek	Padenstedt	42	91	204	2351	Padenstedt
-	W	Rendsb.		Rendsburg, Stadt	42	73	211	2370	Rendsburg
-	W	Schlesw.	Bollingstedt	Langstedt	43	07	166	2381	Langstedt
-	W	Segeb.	Boostedt	Groß Kummerfeld	44	13	136	2351	Groß Kummerfeld
-	W	Segeb.	Kisdorf	Kisdorf	44	31	148	2359	Kisdorferwohld
-	W	Südtönd.	Dagebüll	Christian-Albrechts-Koog	48	04	120	2260	Niebüll
-	W	Südtönd.	Emmelsbüll	Emmelsbüll	48	07	124	2261	Emmelsbüll
-	W	Südtönd.	Süderlügum	Süderlügum	48	46	176	2264	Süderlügum
Marienhof	W	Eckernf.	Fleckeby	Kosel	31	10	143	2331	Kosel
Marienhof	W	Plön	Selent-Schlesen	Martensrade	41	64	162	2309	Wittenberg
Marienkoog	G	Südtönd.	Dagebüll		48	04	152	2261	Dagebüll
Marienhof	W	Oldenb.	Bannesdorf	Bannesdorf	38	01	113	2449	Puttgarden
Marienhof	W	Lauenb.	Sterley	Klein Zecher	35	55	245	2411	Klein Zecher
- , Waldhaus	W	Lauenb.	Sterley	Seedorf	35	55	223	2411	Klein Zecher
Marienhof	W	Eckernf.	Karby	Karby	31	19	140	2341	Kopperby
-	W	Flensb.-L.	Buckhagen-Oehe	Rabel	34	04	196	2341	Rabel
Marienthof	G	Eckernf.	Windeby		31	43	147		siehe Teil I
-	W	Eckernf.	Windeby	Marienthof	31	43	147	2330	Eckernförde
Marienhof	W	Plön	Preetz-Land	Lehmkuhlen	41	46	158	2309	Lepahn
Marienhof	W	Lauenb.	Nusse	Lankau	35	34	188	2411	
Mark	W	Südtönd.	Emmelsbüll	Emmelsbüll	48	07	124	2261	Emmelsbüll
Markerup	G	Flensb.-L.	Husby		34	31	179	2395	Husby
-	W	Flensb.-L.	Husby	Markerup	34	31	179	2395	Husby
Markerupfeld	W	Flensb.-L.	Husby	Markerup	34	31	179	2395	Husby
Markerupeide	W	Flensb.-L.	Husby	Markerup	34	31	179	2395	Husby
Markhäuser	W	Südtönd.	Neukirchen	Rodenäs	48	37	167	2261	Klanxbüll
Marli	W	kreisfrei		Lübeck, Stadt	13	00	000	2400	Lübeck
Marne-Land	A	S.dithm.			47	28	000		
Marne, Stadt	G	S.dithm.			47	31	158	2222	
Marne	W	S.dithm.		Marne, Stadt	47	31	158	2222	
-	W	Eiderst.	Kirchspiel Garding/Osterhever	Garding, Kirchspiel	32	05	113	2256	Garding
Marnerdeich	G	S.dithm.	Marne-Land K		47	28	159	2221	
-	W	S.dithm.	Marne-Land K	Marnerdeich	47	28	159	2221	
Marnerdiekhörn	W	S.dithm.	Marne-Land K	Ramhusen	47	28	173	2221	Ramhusen
Marnere Neuenkoogsdeich	G	S.dithm.	Marne-Land K		47	28	160		siehe Teil I
-	W	S.dithm.	Marne-Land K	Marnere Neuenkoogsdeich	47	28	160	2221	Neufeld
Marsch	W	Rendsb.	Lütjenwestedt	Haale	42	58	159	2371	Haale
Marschall	teilweise W	Flensb.-L.	Toestorf	Gulde	34	64	143	2341	Gulde
-	W	Flensb.-L.	Buckhagen-Oehe	Hasselberg	34	04	149	2341	Schwackendorf
-	teilweise W	Flensb.-L.	Toestorf	Stoltebüll	34	64	219	2341	Stoltebüll
Marschhof	W	Steinb.	Heiligenstedten	Krummendiek	45	13	162	2211	Kleve
Marschkoog	W	Eiderst.	Tetenbüll	Tetenbüll	32	25	126	2251	Tetenbüll
Marskamp	W	Segeb.	Kaltenkirchen-Land	Schmalfeld	44	28	172	2359	Schmalfeld
Martendorf	W	Eiderst.	Tating	Tating	32	22	125	2251	Tating
Martensrade	G	Plön	Selent/Schlesen		41	64	162		siehe Teil I
-	W	Plön	Selent/Schlesen	Martensrade	41	64	162	2309	I

Marutendorf – Meimersdorfermoor

Name	Amt = A Gem. = G Wohnpl. = W	Administrative Zugehörigkeit			Statistische Kennziffer			Postleit-zahl	Postort bei Orten ohne Postanstalt
		Kreis	Amt Kirchspielslandgemeinde : K.	Gemeinde	Krs.	Amt	Gem.		
Marutendorf	W	Rendsb.	Achterwehr	Achterwehr	42	01	112	2301	Russee
Marxdorf	W	Oldenb.	amtsfrei	Schashagen	38	52	140	2431	Großschlamin
Maschloh	W	Segeb.	Ulzburg	Henstedt	44	55	143	2359	Henstedt
Maskier	W	Schlesw.	Treia	Silberstedt	43	73	195	2381	Silberstedt
Masselberg	W	Oldenb.	Lensahn-Land	Kabelhorst	38	37	128	2432	Lensahn
Mattiasfelde	W	Oldenb.	Bannesdorf	Bannesdorf	38	01	113	2449	Puttgarden
Matzenkamp	W	Schlesw.	Hollingstedt	Hollingstedt	43	28	152	2381	Hollingstedt
Matzhallig	W	Südtönd.	Emmelsbüll	Emmelsbüll	48	07	124	2261	Emmelsbüll
Matzwitz	W	Plön	Panker	Panker	41	37	172	2321	
Mauenholz	W	Schlesw.	Satrup	Rehberg	43	52	183	2394	Satrup
Mayenswarft	W	Husum	Pellworm	Langeneß	36	34	144	2251	Langeneß
Mechow	G	Lauenb.	Ratzeburg-Land		35	37	195	2418	Ratzeburg
–	W	Lauenb.	Ratzeburg-Land	Mechow	35	37	195	2418	Ratzeburg
Meckelmoor	W	Rendsb.	amtsfrei	Breiholz	42	22	135	2371	Breiholz
Meddewade	G	Storm.	Bad Oldesloe-Land		46	04	160		siehe Teil I
–	W	Storm.	Bad Oldesloe-Land	Meddewade	46	04	160	2061	
Medelby	A	Südtönd.			48	34	000		
–	G	Südtönd.	Medelby		48	34	153	2261	
–	W	Südtönd.	Medelby	Medelby	48	34	153	2261	
Medelbyfeld	W	Südtönd.	Medelby	Medelby	48	34	153	2261	Medelby
Meer	W	Schlesw.	Hollingstedt	Börm	43	28	119	2381	Börm
Meeschendorf (Fehmarn)	G	Oldenb.	Bannesdorf		38	01	134		siehe Teil I
–	W	Oldenb.	Bannesdorf	Meeschendorf (Fehmarn)	38	01	134	2449	
Meeschendorf	W	Oldenb.	amtsfrei	Neukirchen	38	40	135	2442	Neukirchen
Meeschendorferweide	W	Oldenb.	amtsfrei	Neukirchen	38	40	135	2442	Neukirchen
Meeschensee	W	Pinneb.	amtsfrei	Friedrichsgabe	39	16	126	2085	Quickborn
Meezen	G	Rendsb.	Hohenwestedt-Land		42	43	184	2351	
–	W	Rendsb.	Hohenwestedt-Land	Meezen	42	43	184	2351	
Megelberg	W	Husum	Brekum	Lütjenholm	36	10	147	2251	Lütjenholm
Meggerdorf	G	Schlesw.	Bergenhusen		43	04	171		siehe Teil I
–	W	Schlesw.	Bergenhusen	Meggerdorf	43	04	171	2371	
Meggerholm	W	Schlesw.	Bergenhusen	Meggerdorf	43	04	171	2371	Christiansholm
Meggerkoog	W	Schlesw.	Bergenhusen	Meggerdorf	43	04	171	2371	Meggerdorf
Mehlbek	G	Steinb.	Hohenaspe		45	22	171		siehe Teil I
–	W	Steinb.	Hohenaspe	Mehlbek	45	22	171	2211	Huje
–, Gut	W	Steinb.	Hohenaspe	Mehlbek	45	22	171	2211	Huje
–, Siedlung	W	Steinb.	Hohenaspe	Mehlbek	45	22	171	2211	Huje
Mehlby	G	Flensb.-L.	amtsfrei		34	37	180		siehe Teil I
–	W	Flensb.-L.	amtsfrei	Mehlby	34	37	180	2340	Kappeln
Mehlrodt	W	Plön	Kirchbarkau	Honigsee	41	19	144	2309	Honigsee
Meierhaus	W	Steinb.	Breitenburg	Moordorf	45	04	173	2211	Westermoor
Meierhof	W	Eckernf.	Owschlag	Ahlefeld	31	31	111	2372	Owschlag
–	W	Eiderst.	Tating	Tating	32	22	125	2251	Tating
–	W	Schlesw.	Hollingstedt	Börm	43	28	119	2381	Neubörm
–	W	Segeb.	Kisdorf	Struvenhütten	44	31	181	2359	Struvenhütten
–	W	Storm.	Bargtheide-Land	Jersbek	46	13	148	2072	Bargtheide
Meierwik, Glücksburg –	W	Flensb.-L.		Glücksburg (Ostsee), Stadt	34	10	134	2392	
Meilsdorf	G	Storm.	Siek		46	49	161	2071	Siek
–	W	Storm.	Siek	Meilsdorf	46	49	161	2071	Siek
Meimersdorf	G	Plön	Moorsee		41	34	163		siehe Teil I
–	W	Plön	Moorsee	Meimersdorf	41	34	163	2301	
–, Bahnhof	W	Plön	Moorsee	Meimersdorf	41	34	163	2301	Meimersdorf
–, Verschiebebahnhof	W	Plön	Moorsee	Meimersdorf	41	34	163	2300	Kiel-Kronsborg
Meimersdorfermoor	W	Plön	Moorsee	Meimersdorf	41	34	163	2301	Meimersdorf

Meinsdorferfelde – Mitteldeich

Name	Amt = A Gem. = G Wohnpl. = W	Administrative Zugehörigkeit			Statistische Kennziffer			Postleitzahl	Postort bei Orten ohne Postanstalt
		Kreis	Amt Kirchspielslandgemeinde : K	Gemeinde	Krs.	Amt	Gem.		
Meinsdorferfelde	W	Eutin	amtsfrei	Süsel	33	28	119	2420	Eutin
Meischenstorf	W	Oldenb.	amtsfrei	Wangels	38	61	143	2431	Kreuzkate
Meischenstorferschmiede	W	Oldenb.	amtsfrei	Wangels	38	61	143	2431	Kreuzkate
Meldorf-Geest	A	S.dithm.			47	34	000		
Meldorf-Marsch	A	S.dithm.			47	37	000		
Meldorf, Stadt	G	S.dithm.			47	40	161		siehe Teil I
–	W	S.dithm.		Meldorf, Stadt	47	40	161	2223	
Meldorferhafen	W	S.dithm.		Meldorf, Stadt	47	40	161	2223	
Meldorfermoor	W	S.dithm.		Meldorf, Stadt	47	40	161	2223	Meldorf
Melsdorf	G	Rendsb.	Achterwehr		42	01	185		siehe Teil I
–	W	Rendsb.	Achterwehr	Melsdorf	42	01	185	2300	Kiel-Hasseldieksdamm
Melusinental	W	Lauenb.	Schwarzenbek-Land	Gülzow	35	46	155	2057	Schwarzenbek
Menghusenerwesterdeich	W	S.dithm.	Marne-Land	K Schmedeswurth	47	28	180	2221	Neufeld
Merkendorf	W	Oldenb.	amtsfrei	Schashagen	38	52	140	2430	Neustadt
Merlingfeld	W	Südtönd.	Neukirchen	Aventoft	48	37	114	2261	Aventoft
Merlingmark	W	Südtönd.	Neukirchen	Aventoft	48	37	114	2261	Aventoft
Messinghütte	W	Eutin	amtsfrei	Gleschendorf	33	13	115	2409	Pönitz
Methkaten	W	Oldenb.	Sierksdorf	Sierksdorf	38	58	142	2430	Neustadt
Methorsteich	W	Rendsb.	Westensee	Emkendorf	42	94	148	2371	Bokelholm
Mettenhof, Kiel–	W		kreisfrei	Kiel, Stadt	12	00	000	2300	
Mettenwarft	W	Südtönd.	Neukirchen	Rodenäs	48	37	167	2261	Klanxbüll
Meyn	G	Flensb.-L.	Nordhackstedt		34	43	181	2391	
–	W	Flensb.-L.	Nordhackstedt	Meyn	34	43	181	2391	
Meynfeld-Ost	W	Flensb.-L.	Nordhackstedt	Meyn	34	43	181	2391	Meyn
Meynfeld-West	W	Flensb.-L.	Nordhackstedt	Meyn	34	43	181	2391	Meyn
Michaelsdorf	W	Oldenb.	amtsfrei	Neukirchen	38	40	135	2442	Neukirchen
Middelburg	W	Eutin	amtsfrei	Süsel	33	28	119	2409	Süsel
Middelburgerfelde	W	Eutin	amtsfrei	Süsel	33	28	119	2409	Süsel
Midlum	G	Südtönd.	Osterlandföhr		48	43	154		siehe Teil I
–	W	Südtönd.	Osterlandföhr	Midlum	48	43	154	2271	
Mielberg teilweise	W	Schlesw.	Haddeby	Jagel	43	22	156	2382	Kropp
– teilweise	W	Schlesw.	Kropp	Kropp	43	34	165	2382	Kropp
Mielkendorf	G	Rendsb.	Molfsee		42	64	186		siehe Teil I
–	W	Rendsb.	Molfsee	Mielkendorf	42	64	186	2301	
Mierensiek	W	Eckernf.	Sehestedt	Holtsee	31	40	135	2301	Revensdorf
Mielsdorf	G	Segeb.	Traventhal		44	52	156		siehe Teil I
–	W	Segeb.	Traventhal	Mielsdorf	44	52	156	2361	
–, Ziegelei	W	Segeb.	Traventhal	Klein Gladebrügge	44	52	149	2361	Mielsdorf
Mildeburg	W	Husum	Mildstedt	Südermarsch	36	25	170	2251	Simonsberg
Mildstedt	A	Husum			36	25	000		
–	G	Husum	Mildstedt		36	25	148		siehe Teil I
–	W	Husum	Mildstedt	Mildstedt	36	25	148	2251	
–, Wasserwerk	W	Husum	Mildstedt	Mildstedt	36	25	148	2250	Husum
Mildstedtfeld	W	Husum	Mildstedt	Mildstedt	36	25	148	2250	Husum bzw. Mildstedt
–								2251	
Mildterhof	W	Schlesw.	Süderstapel	Seeth	43	67	193	2254	Friedrichstadt
Mingab	W	Schlesw.	Sotrup	Obdrup	43	52	180	2394	Sotrup
Mirebüll	W	Husum	Brekum	Högel	36	10	133	2251	Högel
Mischenmoor	W	Eckernf.	Neuwittenbek	Tüttendorf	31	25	162	2301	Tüttendorf
Missen	W	Pinneb.	Rantzau	Ellerhoop	39	46	124	2201	Ellerhoop
Missenkamp	W	Plön	Wankendorf	Stolpe	41	67	199	2351	Stolpe
Mißmaßen	W	Plön	Wankendorf	Stolpe	41	67	199	2355	Wankendorf
Missunde	W	Eckernf.	Fleckeby	Kosel	31	10	143	2331	
–	W	Schlesw.	Moldenit	Brodersby	43	40	126	2381	Kleinbrodersby
–, Forsthaus	W	Eckernf.	Fleckeby	Kosel	31	10	143	2331	Missunde
Missunder Fährhaus	W	Schlesw.	Moldenit	Brodersby	43	40	126	2381	Kleinbrodersby
Mitteldeich	W	Husum	Nordstrand	Nordstrand	36	28	149	2251	Nordstrand

## Mitteldeich – Mönkloh

Name	Amt = A Gem. = G Wohnpl. = W	Administrative Zugehörigkeit			Statistische Kennziffer			Postleit-zahl	Postort bei Orten ohne Postanstalt
		Kreis	Amt Kirchspielslandgemeinde : K	Gemeinde	Krs.	Amt	Gem.		
Mitteldeich	W	Südtönd.	Dagebüll	Christian-Albrechts-Koog	48	04	120	2261	Dagebüll
–	W	Südtönd.	Emmelsbüll	Emmelsbüll	48	07	124	2261	Emmelsbüll
–	W	Südtönd.	Fahretoft	Fahretoft	48	13	127	2261	Fahretoft
Mittelfeld	W	Steinb.	Borsfleth-Herzhorn	Herzhorn	45	02	142	2209	Herzhorn
–	W	Südtönd.	Neukirchen	Neukirchen	48	37	157	2261	Neukirchen
–, siehe: Mariashagen	W				38	58	142		
Mittelhof	W	Eiderst.	Kirchspiel Garding/Osterhever	Augustenkoog	32	05	111	2251	Lehmrick
–	W	Oldenb.	amtsfrei	Großenbrode	38	19	123	2443	Großenbrode
–	W	Oldenb.	Petersdorf	Petersdorf (Fehmarn)	38	49	138	2449	Petersdorf
–	W	Steinb.	Brokstedt	Brokstedt	45	07	124	2351	Brokstedt
Mittelrittswart	W	Husum	Pellworm	Hooge	36	34	135	2251	Hooge
Mittelschwansen	A	Eckernf.			31	22	000		
Mittelsfelde	W	Segeb.	Wensin	Krems II	44	61	151	2361	Krems II
Mittelsterkoog	W	Husum	Pellworm	Pellworm	36	34	156	2251	Pellworm
Mitteltoft	W	Südtönd.	Neukirchen	Neukirchen	48	37	157	2261	Neukirchen
Mittelwarft	W	Südtönd.	Neukirchen	Neukirchen	48	37	157	2261	Neukirchen
Mittkoppel	W	Flensb.-L.		Glücksburg (Ostsee), Stadt	34	10	134	2392	Glücksburg
Mjon	W	Südtönd.	Medelby	Jardelund	48	34	136	2261	Medelby
Moderswarf	W	Eiderst.	amtsfrei	Koldenbüttel	32	10	117	2251	Koldenbüttel
Möglin	W	Rendsb.	Bovenau	Krummwisch	42	19	178	2371	Bredenbek
Möhlhorst	W	Eckernf.	Fleckeby	Götheby-Holm	31	10	131	2331	Kochendorf
Möhnsen	G	Lauenb.	Schwarzenbek-Land		35	46	196		siehe Teil I
–	W	Lauenb.	Schwarzenbek-Land	Möhnsen	35	46	196	2051	
–, Bahnhof	W	Lauenb.	Schwarzenbek-Land	Möhnsen	35	46	196	2051	Möhnsen
Möllers Höfe	W	N.dithm.	Hemme	K Karolinenkoog	37	10	136	2241	Karolinenkoog
Möllmark	G	Flensb.-L.	Sörup		34	58	182	2393	Sörup
–	W	Flensb.-L.	Sörup	Möllmark	34	58	182	2393	Sörup
–, Böel–	W				43	37	172		
Möllmarkheck	W	Flensb.-L.	Sterup	Sterup	34	61	217	2396	Sterup
Möllmarkstamm	W	Flensb.-L.	Sörup	Möllmark	34	58	182	2393	Sörup
Möllmoos	W	Schlesw.	Mohrkirch.	Böelschuby	43	37	117	2341	Böel
Mölln, Stadt	G	Lauenb.			35	31	197	2410	
Mölln	W	Lauenb.		Mölln, Stadt	35	31	197	2410	
Möltenort	W	Plön	amtsfrei	Heikendorf	41	16	139	2305	Heikendorf
Mönchbuschkate	W	Oldenb.	Schönwalde	Schönwalde am Bungsberg	38	55	141	2431	Langenhagen
Mönchneversdorf	W	Oldenb.	Schönwalde	Schönwalde am Bungsberg	38	55	141	2431	
–, Schule	W	Oldenb.	Schönwalde	Schönwalde am Bungsberg	38	55	141	2431	Mönchneversdorf
Mönchteich	teilweise	W	Segeb.	Traventhal	44	52	124	2061	Havighorst
–	teilweise	W	Segeb.	Traventhal	44	52	201	2061	Havighorst
Mönkeberg	G	Plön	Schönkirchen		41	61	164	2301	
–	W	Plön	Schönkirchen	Mönkeberg	41	61	164	2301	
Mönkebüll	W	Husum	Langenhorn	Langenhorn	35	22	145	2255	Langenhorn
Mönkenbrook	W	Storm.	Bargtheide-Land	Elmenhorst	46	13	125	2061	Elmenhorst
Mönkhagen	G	Storm.	Zarpen		46	58	162		siehe Teil I
–	W	Storm.	Zarpen	Mönkhagen	46	58	162	2401	
–, Schule	W	Storm.	Zarpen	Mönkhagen	46	58	162	2400	Lübeck
–, Ziegelei	W	Storm.	Zarpen	Mönkhagen	46	58	162	2401	Mönkhagen
Mönkhof	W	kreisfrei		Lübeck, Stadt	13	00	000	2400	Lübeck
Mönkloh	G	Segeb.	Bad Bramstedt-Land		44	01	212	2351	Weddelbrook
–	W	Segeb.	Bad Bramstedt-Land	Mönkloh	44	01	212	2351	Weddelbrook



## Mörel - Moorgarten, Lübeck-

Name	Amt = A Gem. = G Wohnpl. = W	Administrative Zugehörigkeit			Statistische Kennziffer			Postleit-zahl	Postort bei Orten ohne Postanstalt
		Kreis	Amt Kirchspielslandgemeinde : K	Gemeinde	Krs.	Amt	Gem.		
Mörel	G	Rendsb.	Hohenwestedt-Land		42	43	187	2351	
-	W	Rendsb.	Hohenwestedt-Land	Mörel	42	43	187	2351	
Mörken	W	Plön	Selent/Schlesien	Dobersdorf	41	64	128	2301	Liliental
Mösch	W	Rendsb.	Hohn	Hohn	42	46	168	2371	Sophienhamm
Möschen	W	Segeb.	Ulzburg	Alveslohe	44	55	112	2081	Alveslohe
Mövenberg	W	Eckernf.	Windeby	Altenhof	31	43	113	2330	Eckemförde
-	W	Südtond.	amtsfrei	List	48	31	150	2282	List
Mözen	G	Segeb!	Leezen		44	34	157	2361	
-	W	Segeb.	Leezen	Mözen	44	34	157	2361	
Moholz	W	Rendsb.	Fockbek	Nübbel	42	31	195	2371	Nübbel
Mohr	W	Eckernf.	Borgstedt	Neu Duvenstedt	31	01	149	2371	Lehmbek
Mohrberg	W	Eckernf.	Windeby	Barkelsby	31	43	115	2331	Barkelsby
Mohrbergermühle	W	Eckernf.	Rieseby	Loose	31	34	146	2331	Loose
Mohrenhof	W	Plön	Ascheberg	Ascheberg (Holstein)	41	01	111	2323	Ascheberg
Mohrkirchen	W	Schlesw.	Mohrkirch	Mohrkirchosterholz	43	37	172	2341	Mohrkirchosterholz
Mohrkirchmühle	W	Schlesw.	Mohrkirch	Mohrkirchosterholz	43	37	172	2341	Mohrkirchosterholz
Mohrkirch	A	Schlesw.			43	37	000		
Mohrkirchosterholz	G	Schlesw.	Mohrkirch		43	37	172		siehe Teil 1
-	W	Schlesw.	Mohrkirch	Mohrkirchosterholz	43	37	172	2341	
Mohrkirchteich	teilweise	W	Flensb.-L.	Sörup	34	58	210	2393	Sörup
-	teilweise	W	Schlesw.	Mohrkirch	43	37	172	2393	Sörup
Mohrkirchwesterholz	G	Schlesw.	Mohrkirch		43	37	173		siehe Teil 1
-	W	Schlesw.	Mohrkirch	Mohrkirchwesterholz	43	37	173	2341	Mohrkirchosterholz
Moisling, Lübeck-	W	kreisfrei		Lübeck, Stadt	13	00	000	2400	
Moldenit	A	Schlesw.			43	40	000		
-	G	Schlesw.	Moldenit		43	40	174		siehe Teil 1
-	W	Schlesw.	Moldenit	Moldenit	43	40	174	2381	Schaalby
Moldenitfeld	W	Schlesw.	Moldenit	Moldenit	43	40	174	2381	Schaalby
Molfsee	A	Rendsb.			42	64	000		
-	G	Rendsb.	Molfsee		42	64	188		siehe Teil 1
-	W	Rendsb.	Molfsee	Molfsee	42	64	188	2302	
Mollhagen	A	Storm.			46	34	000		
-	G	Storm.	Mollhagen		46	34	163	2071	
-	W	Storm.	Mollhagen	Mollhagen	46	34	163	2071	
Moltkestein	W	Rendsb.	Jevenstedt	Schülp b. Rendsburg	42	52	222	2371	Schülp
Moltsfelde	W	Segeb.	Boostedt	Boostedt	44	13	120	2350	Neumünster-Boostedter Chaussee
Moor, Siedlung	W	Plön	Probstei-West	Probsteierhagen	41	55	180	2301	Probsteierhagen
Moorberg	W	Oldenb.	Schönwalde	Kasseedorf	38	55	129	2421	Kasseedorf
Moorblick	W	Rendsb.		Rendsburg, Stadt	42	73	211	2371	Osterrönfeld
Moorbrook	W	Rendsb.	Achterwehr	Felde	42	01	149	2301	Achterwehr
Moorbrücke	W	Eckernf.	Mittelschwansen	Holzdorf	31	22	137	2331	Holzdorf
Moordamm	W	Husum	Pellworm	Pellworm	36	34	156	2251	Pellworm
-	W	Pinneb.	Bönningstedt	Ellerbek	39	07	123	2081	Egenbüttele
Moordeich	teilweise	W	Eiderst.	Oldenswort	32	13	120	2251	Witzwort
-	teilweise	W	Eiderst.	Witzwort	32	31	134	2251	Witzwort
-	W	Husum	Nordstrand	Nordstrand	36	28	149	2251	Süderhafen
-	W	Südtond.	Fahretoft	Fahretoft	48	13	127	2261	Fahretoft
-	W	Südtond.	Dagebüll	Kleiseerkoog	48	04	142	2261	Fahretoft
Moordiek	W	Steinb.	Horst	Horst (Holstein)	45	25	147	2203	Horst
-	G	Steinb.	Breitenburg		45	04	172	2211	Breitenberg
-	W	Steinb.	Breitenburg	Moordiek	45	04	172	2211	Breitenberg
Moordorf	G	Steinb.	Breitenburg		45	04	173	2211	Westermoor
-	W	Steinb.	Breitenburg	Moordorf	45	04	173	2211	Westermoor
Moorgarten, Lübeck-	W	kreisfrei		Lübeck, Stadt	13	00	000	2401	

Moorhäuser – Mucheln

Name	Amt = A Gem. = G Wohnpl. = W	Administrative Zugehörigkeit			Statistische Kennziffer			Postleit-zahl	Postort bei Orten ohne Postanstalt
		Kreis	Amt Kirchspielslandgemeinde : K	Gemeinde	Krs.	Amt	Gem.		
Moorhäuser	W	Südtönd.		Niebüll, Stadt	48	40	159	2260	Niebüll
Moorhörn	W	Rendsb.	Achterwehr	Felde	42	01	149	2301	Achterwehr
Moorhof	W	Eiderst.	amtsfrei	Koldenbüttel	32	10	117	2254	Friedrichstadt
–	W	Eutin	amtsfrei	Ratekau	33	22	117	2409	Pansdorf
–	W	Husum	Mildstedt	Rantrum	36	25	158	2251	Rantrum
–	W	Oldenb.	Cismar	Cismar	38	07	116	2431	Gränwohldshorst
Moorholz	W	Eckernf.	Rieseby	Rieseby	31	34	156	2332	Rieseby
–	W	Eckernf.	Mittelschwansen	Thumby	31	22	163	2335	Vogelsang-Grünholz
Moorhufen	W	Steinb.	Borsfleth-Herzhorn	Herzhorn	45	02	142	2209	Herzhorn
Moorhusen	teilweise	W	Steinb.	Kollmar	45	37	154	2201	Neuendorf
–		G	Steinb.	Heiligenstedten	45	13	174	2211	Vorderneuendorf
–		W	Steinb.	Heiligenstedten	45	13	174	2211	Vorderneuendorf
–	teilweise	W	Steinb.	Kollmar	45	37	178	2201	Neuendorf
Moorkamp	W	Rendsb.	Bovenau	Krummwisch	42	19	178	2371	Bredenbek
Moorkate	W	Eckernf.	Fleckeby	Güby	31	10	133	2334	Fleckeby
–	W	Rendsb.	Lütjenwestedt	Haale	42	58	159	2371	Todenbüttel
–	W	Rendsb.		Rendsburg, Stadt	42	73	211	2370	Rendsburg
–	W	Rendsb.	amtsfrei	Schacht-Audorf	42	79	215	2373	Schacht-Audorf
–	W	Steinb.	Breitenburg	Breitenburg	45	04	122	2211	Westermoor
–, siehe: Muggesfeldermeer	W				44	61	160		
Moorkaten	W	Oldenb.	amtsfrei	Schashagen	38	52	140	2431	Großschlamin
–	W	Rendsb.	Bardesholm-Land	Mühbrook	42	13	189	2351	Einfeld
–	W	Segeb.	Bornhöved	Stocksee	44	16	179	2321	Stocksee
–	W	Segeb.	amtsfrei	Kaltenkirchen	44	25	146	2359	
Moorrege	A	Pinneb.			39	34	000		
–	G	Pinneb.	Moorrege		39	34	147		siehe Teil I
–	W	Pinneb.	Moorrege	Moorrege	39	34	147	2082	
–	W	Steinb.	Kellinghusen-Land	Wittenbergen	45	31	211	2211	Wittenbergen
Moorrehmen	W	Plön	Giekau	Köhn	41	13	152	2301	Köhn
Moorsee	A	Plön			41	34	000		
–	G	Plön	Moorsee		41	34	165		siehe Teil I
–	W	Plön	Moorsee	Moorsee	41	34	165	2301	
–, Ziegelei	W	Plön	Moorsee	Moorsee	41	34	165	2301	Moorsee
Moorsehden	W	Plön	Selent/Schlesien	Dobersdorf	41	64	128	2301	Raisdorf
Moorstrich	W	S.dithm.	kirchspielsfrei	Sankt Michaelisdonn	47	46	177	2220	Sankt Michaelisdonn
Moorwiese	W	Eckernf.	Hütten	Damendorf	31	16	123	2333	Groß Wittensee
Moos	W	Flensb.-L.		Glücksburg (Ostsee), Stadt	34	10	134	2392	Glücksburg
Moosbruch	W	Oldenb.	amtsfrei	Lensahn	38	34	132	2432	Lensahn
Moosen	W	Eutin	amtsfrei	Ahrensböök	33	01	111	2405	Ahrensböök
Moosgaard									
Exklave in Esgrosschauby	W	Flensb.-L.	Rundhof-Esgrus	Brunsholm	34	52	121	2341	Brunsholm
Mooshörn	W	Eckernf.	Owschlag	Owschlag	31	31	155	2372	Owschlag
Mooswatt	W	Flensb.-L.	Sörup	Südensee	34	58	220	2393	Sörup
–	teilweise	W	Schlesw.	Satrup	43	52	184	2393	Sörup
Morest	W	Oldenb.	Grube	Riepsdorf	38	22	139	2434	Cismar
Morgenstern	W	Eckernf.	Mittelschwansen	Holzdorf	31	22	137	2331	Holzdorf
–	W	Husum	Bohmstedt	Dreisdorf	36	01	123	2251	Dreisdorf
–	W	Schlesw.	Hollingstedt	Ellingstedt	43	28	135	2381	Ellingstedt
–	W	Schlesw.	Rabenkirchen	Rabenkirchen	43	49	182	2341	Rabenkirchen
Mori	W	Eutin	amtsfrei	Stockelsdorf	33	25	118	2406	Stockelsdorf
Morsum	G	Südtönd.	Keitum		48	16	155	2281	
Morsumkoog	W	Husum	Nordstrand	Nordstrand	36	28	149	2251	Süderhafen
Mucheln	G	Plön	Selent/Schlesien		41	64	166		siehe Teil I

Mucheln – Mühlenkoppel

Name	Amt = A Gem. = G Wohnpl. = W	Administrative Zugehörigkeit			Statistische Kennziffer			Postleit-zahl	Postort bei Orten ohne Postanstalt
		Kreis	Amt Kirchspiel Landgemeinde : K	Gemeinde	Krs.	Amt	Gem.		
Mucheln	W	Plön	Selent/Schlesien	Mucheln	41	64	166	2309	
Muchelndorf	teilweise W	Steinb.	Neuenbrook	Grevenkop	45	49	136	2209	Steinburg
–	teilweise W	Steinb.	Neuenbrook	Neuenbrook	45	49	177	2209	Steinburg
Mückenberg	W	Plön	Preetz-Land	Kühren	41	46	154	2309	Kühren
Mückenbusch	W	Eutin	amtsfrei	Gleschendorf	33	13	115	2409	Pönitz
–	W	Rendsb.	Beringstedt	Todenbüttel	42	07	235	2371	Todenbüttel
–	W	Steinb.	Kellinghusen-Land	Auifer	45	31	113	2211	Wittenbergen
Müggenbusch	W	kreisfrei		Lübeck, Stadt	13	00	000	2400	Lübeck
Müggendeich	W	Steinb.	Kollmar	Neuendorf b. Elmshorn	45	37	178	2201	Neuendorf
Mühbrook	G	Rendsb.	Bordesholm-Land		42	13	189	siehe Teil I	
–	W	Rendsb.	Bordesholm-Land	Mühbrook	42	13	189	2351	
Mühbrookerfeld	W	Rendsb.	Bordesholm-Land	Mühbrook	42	13	189	2351	Einfeld
Mühlen	W	Plön	Giekau	Köhn	41	13	152	2301	Schwartbuck
Mühlenbarbek	G	Steinb.	Kellinghusen-Land		45	31	175	siehe Teil I	
–	W	Steinb.	Kellinghusen-Land	Mühlenbarbek	45	31	175	2211	
Mühlenbek	W	Storm.	amtsfrei	Schönningstedt	46	46	181	2051	Ohe
Mühlenberg	W	Eckernf.	Mittelschwansen	Holzdorf	31	22	137	2331	Holzdorf
–	W	Eckernf.	Schwedeneck	Schwedeneck	31	37	159	2301	Dänischshagen
–	W	Plön	Wankendorf	Stolpe	41	67	199	2351	Stolpe
–	W	Plön	Preetz-Land	Wahlstorf	41	46	203	2309	Wahlstorf
Mühlenbrook, Vorwerk	W	Lauenb.	Siebenbäumen	Steinhorst	35	52	228	2061	Steinhorst
Mühlenbrück	teilweise W	Flensb.-L.	Großsolt	Estrup	34	16	128	2391	
–	teilweise W	Flensb.-L.	Großsolt	Großsoltbrück	34	16	139	2391	
–	W	Flensb.-L.	Gelting	Pommerby	34	07	194	2341	Pommerby
Mühlendamm	W	Flensb.-L.	Gelting	Pommerby	34	07	194	2341	Pommerby
–	W	Flensb.-L.	Quern-Steinberg	Roikier	34	49	200	2391	Neukirchen
Mühlendeich	W	Eiderst.	amtsfrei	Koldenbüttel	32	10	117	2251	Koldenbüttel
–	teilweise W	Eiderst.	Kirchspiel Garding/Osterhever	Osterhever	32	05	122	2251	Osterhever
–	teilweise W	Eiderst.	Kirchspiel Garding/Osterhever	Poppenbüll	32	05	123	2251	Osterhever
–	W	Eiderst.	Kirchspiel Garding/Osterhever	Vollerwiek	32	05	131	2251	Vollerwiek
–	W	Husum	Mildstedt	Simonsberg	36	25	165	2251	Simonsberg
–	W	Steinb.	Borsfleth-Herzhorn	Herzhorn	45	02	142	2209	Herzhorn
–	W	Südtönd.	Dagebüll	Christians-Albrechts-Koog	48	04	120	2261	Dagebüll
–	W	Südtönd.	Emmelsbüll	Emmelsbüll	48	07	124	2261	Emmelsbüll
Mühlenfeld	W	Flensb.-L.	Buckhagen-Oehe	Gundelsby	34	04	144	2341	Gundelsby
–	W	Flensb.-L.	Gelting	Pommerby	34	07	194	2341	Pommerby
–	W	Plön	Lütjenburg-Land	Helmstorf	41	28	140	2322	Lütjenburg
Mühlenfeldholz	W	Plön	Lütjenburg-Land	Helmstorf	41	28	140	2322	Lütjenburg
Mühlenhaus	W	Schlesw.	Kropp	Groß Rheide	43	34	148	2381	Groß Rheide
Mühlenhof	W	Plön	Ascheberg	Ascheberg (Holstein)	41	01	111	2323	Ascheberg
Mühlenholz	W	Eckernf.	Karby	Winnemark	31	19	166	2341	Karby
–	W	Flensb.-L.	amtsfrei	Mehlby	34	37	180	2341	Sandbek
–	W	Flensb.-L.	Sörup	Südensee	34	58	220	2393	Sörup
–	W	Segeb.	Großenaspe	Heidmühlen	44	22	142	2351	Heidmühlen
Mühlenskamp	W	Lauenb.	Büchen	Witzeeze	35	13	237	2059	Büchen
–	W	Oldenb.	Sierksdorf	Altenkrempe	38	58	111	2431	Altenkrempe
–	W	Oldenb.	Schönwalde	Kasseedorf	38	55	129	2421	Kasseedorf
–	W	Rendsb.	Bovenau	Bredenbek	42	19	134	2371	Bredenbek
Mühlenskate	W	Oldenb.	amtsfrei	Wangels	38	58	142	2441	Weißhaus
Mühlenkoog	W	Eiderst.	Kirchspiel Garding/Osterhever	Vollerwiek	32	05	131	2251	Vollerwiek
Mühlenkoppel	W	Flensb.-L.	Buckhagen-Oehe	Hasselberg	34	04	149	2341	Schwackendorf

## Mühlenkoppel – Nadelloch

Name	Amt = A Gem. = G Wohnpl. = W	Administrative Zugehörigkeit			Statistische Kennziffer			Postleitzahl	Postort bei Orten ohne Postanstalt
		Kreis	Amt Kirchspiellandgemeinde : K	Gemeinde	Krs.	Amt	Gem.		
Mühlenkoppel	W	Flensb.-L.	Rundhof-Esgrus	Koppelheck	34	52	169	2341	Niesgrau
–	W	Plön	Ascheberg	Ascheberg (Holstein)	41	01	111	2323	Ascheberg
Mühlenrade	G	Lauenb.	Schwarzenbek-Land		35	46	198	2051	
–	W	Lauenb.	Schwarzenbek-Land	Mühlenrade	35	46	198	2051	
–, Forsthaus	W	Lauenb.	Schwarzenbek-Land	Mühlenrade	35	46	198	2051	Mühlenrade
Mühlenstraßen	G	S.dithm.	Brunsbüttel	K	47	07	162		siehe Teil I
–	W	S.dithm.	Brunsbüttel	K	47	07	162	2212	Brunsbüttelkoog
Mühlental	W	Eckernf.	Mittelschwansen	Holzdorf	31	22	137	2331	Holzdorf
Mühlenteich	W	Eckernf.	Dänischenhagen	Strande	31	04	161	2301	Dänischenhagen
–	W	Storm.	Mollhagen	Todendorf	46	34	194	2071	Todendorf
Mühlenwadt	W	Südtönd.	Leck	Achtrup	48	25	111	2261	Achtrup
Mühlenwarft	W	Südtönd.	Dagebüll	Dagebüll	48	04	121	2261	Dagebüll
Mühlenweg	W	Segeb.	Ulzburg	Wakendorf II	44	55	193	2359	Wakendorf
Mühlenwurth	teilweise W	Pinneb.	Haseldorf	Haselau	39	25	131	2081	Haseldorf
–	teilweise W	Pinneb.	Haseldorf	Haseldorf	39	25	132	2081	Haseldorf
Münsterdorf	G	Steinb.	Breitenburg		45	04	176		siehe Teil I
–	W	Steinb.	Breitenburg	Münsterdorf	45	04	176	2211	
Münstertal	W	Plön	Selent/Schlesien	Fargau	41	64	131	2301	Schlesien
Mürholm	W	Eckernf.	Rieseby	Rieseby	31	34	156	2332	Rieseby
Mürwik, Flensburg–	W	kreisfrei		Flensburg, Stadt	11	00	000	2390	
Müschendorf	W	N.dithm.	Büsum	K	37	01	180	2242	Büsum
Müssen	G	Lauenb.	Büchen		35	13	199		siehe Teil I
–	W	Lauenb.	Büchen	Müssen	35	13	199	2059	
–	W	Segeb.	Wensin	Krems II	44	61	151	2361	Wensin
–	W	Storm.	Bad Oldesloe-Land	Rohlfshagen	46	04	178	2061	Rohlfshagen
Müssenkamp	W	Lauenb.	Siebenbümen	Kastorf	35	52	169	2061	Kastorf
Muggesbrook	W	Segeb.	amtsfrei	Seedorf	44	46	174	2361	Schlamersdorf
Muggesfelde	W	Segeb.	Wensin	Nehms	44	61	160	2361	Nehms
Muggesfelderheide	W	Segeb.	Wensin	Nehms	44	61	160	2361	Tensfeld
Muggesfeldermoor (= Moorkate)	W	Segeb.	Wensin	Nehms	44	61	160	2361	Tensfeld
Muldsberg	W	Steinb.	Hohenaspe	Mehlbek	45	22	171	2211	Huje
Mullendisch	W	Pinneb.	Rantzau	Hemdingen	39	46	137	2081	Hemdingen
Mummendorf	W	Oldenb.	Landkirchen	Landkirchen	38	31	131	2449	Landkirchen
Munkbrarup	G	Flensb.-L.	Munkbrarup		34	40	183		siehe Teil I
–	W	Flensb.-L.	Munkbrarup	Munkbrarup	34	40	183	2391	
Munkenskors	W	Flensb.-L.	Quern-Steinberg	Quern	34	49	195	2391	Steinbergkirche
Munkmarsch	W	Südtönd.	Keitum	Keitum	48	16	140	2286	Keitum
Munksbrück	W	Husum	Langenhorn	Ockholm	36	22	151	2251	Ockholm
Munkwolstrup	G	Flensb.-L.	Oeversee		34	46	184		siehe Teil I
–	W	Flensb.-L.	Oeversee	Munkwolstrup	34	46	184	2391	
Munkwolstrupfeld	W	Flensb.-L.	Oeversee	Munkwolstrup	34	46	184	2391	Munkwolstrup
Muschau	W	Schlesw.	Süderbrarup	Loit	43	64	168	2381	Loit
Musnest	W	Eckernf.	Mittelschwansen	Holzdorf	31	22	137	2331	Holzdorf
Musselmoor	W	Plön	Ascheberg	Kalübbe	41	01	145	2321	Kalübbe
Mustin	G	Lauenb.	Ratzeburg-Land		35	37	200	2419	
–	W	Lauenb.	Ratzeburg-Land	Mustin	35	37	200	2419	
–, Gut	W	Lauenb.	Ratzeburg-Land	Mustin	35	37	200	2419	Mustin
Muusbek	W	Flensb.-L.	amtsfrei	Harrislee	34	25	148	2391	Harrisleefeld
Muxall	W	Plön	Probstei-West	Probsteierhagen	41	55	180	2301	Probsteierhagen
Nachtkoppel	W	Storm.	Reinfeld-Land	Heidekamp	46	40	143	2067	Reinfeld
Nachtschatten	W	Plön	Ascheberg	Kalübbe	41	01	145	2355	Wankendorf
Nackholz	W	Schlesw.	Satrup	Obdrup	43	52	180	2394	Satrup
Nadelhöft	W	Flensb.-L.	Gelting	Gelting	34	07	132	2341	Gelting
Nadelloch	W	Plön	Wankendorf	Stolpe	41	67	199	2321	Depenau

Name	Amt = A Gem. = G Wohnpl. = W	Administrative Zugehörigkeit			Statistische Kennziffer			Postleit-zahl	Postort bei Orten ohne Postanstalt
		Kreis	Amt Kirchspielslandgemeinde : K	Gemeinde	Krs.	Amt	Gem.		
Nädlershorst	W	Lauenb.	Ratzeburg-Land	Groß Sarau	35	37	151	2401	Groß Grönau
Näthkamp	W	Oldenb.	Schönwalde	Kasseedorf	38	55	129	2420	Eutin
Nahe	A	Segeb.			44	37	000		
–	G	Segeb.	Nahe		44	37	158	2061	
–	W	Segeb.	Nahe	Nahe	44	37	158	2061	
Naheland	W	Segeb.	Kaltenkirchen-Land	Schmalfeld	44	28	172	2359	Schmalfeld
Naherfurt	W	Segeb.	Nahe	Kayhude	44	37	210	2061	Nahe
Naherwohld	W	Segeb.	Nahe	Nahe	44	37	158	2061	Nahe
Naher Ziegelei	W	Segeb.	Nahe	Nahe	44	37	158	2061	Nahe
Nahnshof	W	Südtönd.	Dagebüll	Christian-Albrechts-Koog	48	04	120	2260	Niebüll
Nanndorf	W	Oldenb.	amtsfrei	Gremersdorf	38	13	121	2441	Gremersdorf
Nannemannshusen	W	N.dithm.	Norderwörden K	Norderwörden	37	22	147	2241	Edemannswisch
Nathenkuhl	W	Eutin	amtsfrei	Malente	33	19	116	2427	Malente-Gremsmühlen
Nebel	G	Südtönd.	Amrum		48	01	156		siehe Teil I
–	W	Südtönd.	Amrum	Nebel	48	01	156	2279	
Neddelstenhof	W	Storm.	Reinfeld-Land	Hansfelde	46	40	139	2401	Hamberge
Nedderby	W	Flensb.-L.	Husby	Gremmerup	34	31	136	2395	Husby
Nedderwatt	W	Schlesw.	Treia	Treia	43	73	208	2381	Treia bzw. Silberstedt
–								2381	
Negenharrie	G	Plön	Brügge		41	07	167		siehe Teil I
–	W	Plön	Brügge	Negenharrie	41	07	167	2351	
–, Ziegelei	W	Plön	Brügge	Negenharrie	41	07	167	2351	Negenharrie
Negenharriermoor	W	Plön	Brügge	Negenharrie	41	07	167	2351	Groß Buchwald
Negernbötzel	G	Segeb.	Bad Segeberg-Land		44	07	159		siehe Teil I
–	W	Segeb.	Bad Segeberg-Land	Negernbötzel	44	07	159	2361	
Nehms	G	Segeb.	Wensin		44	61	160		siehe Teil I
–	W	Segeb.	Wensin	Nehms	44	61	160	2361	
Nehnten	G	Plön	Ascheberg		41	01	168		siehe Teil I
–	W	Plön	Ascheberg	Nehnten	41	01	168	2321	Dersau
–, Forsthaus	W	Plön	Ascheberg	Nehnten	41	01	168	2321	Dersau
–, Ziegelei	W	Plön	Ascheberg	Nehnten	41	01	168	2321	Bredenbek
Nehring	W	S.dithm.	Hemmingstedt K	Lohe	47	22	157	2241	Lohe
Neritz	G	Storm.	Bad Oldesloe-Land		46	04	164	2061	
–	W	Storm.	Bad Oldesloe-Land	Neritz	46	04	164	2061	
Nesselteich	W	Segeb.	amtsfrei	Glasau	44	19	132	2421	Sarau
Nessendorf	W	Plön	Lütjenburg-Land	Blekendorf	41	28	117	2321	Kaköhl
Nessendorfermühle	W	Plön	Lütjenburg-Land	Blekendorf	41	28	117	2321	Kaköhl
Nesserdeich	W	N.dithm.	Lunden K	Groven	37	16	123	2241	Groven
Nettelau	W	Plön	Wankendorf	Depenau	41	67	126	2351	Stolpe
Nettelaukaten	W	Plön	Wankendorf	Depenau	41	67	126	2351	Stolpe
Netteloh	W	Pinneb.	Rantzeu	Bevern	39	46	113	2201	Bevern
Nettelsee	G	Plön	Kirchbarkau		41	19	169	2309	
–	W	Plön	Kirchbarkau	Nettelsee	41	19	169	2309	
Neuaugustenkoog	W	Eiderst.	Kirchspiel Garding/Osterhever	Augustenkoog	32	05	111	2251	Lehmrick
Neubarkelsby	W	Eckenf.	Windeby	Barkelsby	31	43	115	2331	Barkelsby
Neuberend	G	Schlesw.	Nübel		43	46	175	2381	
–	W	Schlesw.	Nübel	Neuberend	43	46	175	2381	
Neubergholz	W	Lauenb.	Gudow	Langenlehsten	35	22	187	2059	Büchen
Neuböckhorst	W	Rendsb.	amtsfrei	Hohenwestedt	42	40	167	2354	Hohenwestedt
Neubölschuby	W	Schlesw.	Mohrkirch	Bölschuby	43	37	117	2341	Böel
Neubörm	W	Schlesw.	Hollingstedt	Börm	43	28	119	2381	
Neubörmßen	W	Lauenb.	Geesthacht-Land	Börmßen	35	16	122	2051	
Neuböternhöfen	W	Rendsb.	amtsfrei	Hohenwestedt	42	40	167	2354	Hohenwestedt
Neubokhorst	W	Plön	Bokhorst	Schillsdorf	41	04	190	2351	Bokhorst
Neubrandenburg	W	Husum	Wester Ohrstedt	Wester Ohrstedt	36	46	173	2251	Wester Ohrstedt
Neubraska	W	Segeb.	Boostedt	Boostedt	44	13	120	2351	Brokenlande

## Neubrück – Neuenrade

Name	Amt = A Gem. = G Wohnpl. = W	Administrative Zugehörigkeit			Statistische Kennziffer			Postleitzahl	Postort bei Orten ohne Postanstalt
		Kreis	Amt Kirchspielslandgemeinde : K	Gemeinde	Krs.	Amt	Gem.		
Neubrück	W	Eckernf.	Windeby	Groß Wittensee	31	43	132	2333	Groß Wittensee
–	W	Schlesw.	Havetoft	Havetoftloist	43	25	151	2381	Havetoftloist
–	W	Schlesw.	Havetoft	Klappholz	43	25	162	2381	Klappholz
Neubücken	W	Steinb.	Lockstedter Lager	Hohenlockstedt	45	46	168	2214	Hohenlockstedt
Neubülk	W	Eckernf.	Dänischenhagen	Strande	31	04	161	2301	Dänischenhagen
Neubülk, Siedlung	W	Eckernf.	Dänischenhagen	Strande	31	04	161	2301	Dänischenhagen
Neuburg	W	Husum	Brekum	Brekum	36	10	122	2257	Brekum
Neudamm	W	Südtönd.	Neukirchen	Neukirchen	48	37	157	2261	Neukirchen
Neudorf	W	Eckernf.	Gettorf	Neudorf-Bornstein	31	13	148	2301	
–, Eutin –	W	Eutin		Eutin, Stadt	33	10	114	2420	
Neudorf	W	Plön	Lütjenburg-Land	Hohwacht (Ostsee)	41	28	170	2322	Lütjenburg
–	W	S.dithm.	Hemmingstedt K	Braaken	47	22	120	2241	Hemmingstedt
–	W	Südtönd.	Neukirchen	Rodenäs	48	37	167	2261	Klanxbüll
Neudorf-Bornstein	G	Eckernf.	Gettorf		31	13	148	siehe	Teil 1
Neudornhöf	W	Schlesw.	Tolk	Buschau	43	70	127	2381	Grumby
Neu Duvenstedt	G	Eckernf.	Borgstedt		31	01	149		
–	W	Eckernf.	Borgstedt	Neu Duvenstedt	31	01	149	2371	Alt Duvenstedt bzw. Lehmbek
Neue Buschkate	W	Plön	Lütjenburg-Land	Blekendorf	41	28	117	2321	Koköhl
Neuegenbüttel	W	Pinneb.	Bönningstedt	Egenbüttel	39	07	122	2081	Egenbüttel
Neue Kalkhütte	W	Eutin		Eutin, Stadt	33	10	114	2420	Eutin-Sielbeck
Neue Kirche	W	Husum	Pellworm	Pellworm	36	34	156	2251	Pellworm
Neue Mühle	W	Lauenb.	Büchen	Schulendorf	35	13	221	2059	Büchen
Neuenbrook	W	Plön	Kirchbarkau	Warnau	41	19	205	2309	Warnau
–	A	Steinb.			45	49	000		
–	G	Steinb.	Neuenbrook	Neuenbrook	45	49	177	siehe	Teil 1
–	W	Steinb.	Neuenbrook	Neuenbrook	45	49	177	2211	
Neuenbrook-Ost	W	Steinb.	Neuenbrook	Neuenbrook	45	49	177	2211	Neuenbrook
Neuenbrook-West	W	Steinb.	Neuenbrook	Neuenbrook	45	49	177	2211	Neuenbrook
Neuendeich	G	Pinneb.	Moorrege		39	34	148	siehe	Teil 1
–	W	Pinneb.	Moorrege	Neuendeich	39	34	148	2082	
–	W	Steinb.	Borsfleth-Herzhorn	Blomesche Wildnis	45	02	119	2209	
Neuendorf b. Elmshorn	G	Steinb.	Kollmar		45	37	178	siehe	Teil 1
Neuendorf	W	Steinb.	Kollmar	Neuendorf b. Elmshorn	45	37	178	2201	
Neuendorf b. Wilster	G	Steinb.	Wilster-Land		45	61	179	siehe	Teil 1
Neuenfähre	W	N.dithm.	Tellingstedt K	Wrohm	37	28	182	2241	Wrohm
Neuenfeldsdeich	W	Pinneb.	Elmshorn-Land	Seestermühe	39	10	157	2201	Seestermühe
Neuengörs	G	Segeb.	Troventhal		44	52	161	2361	
–	W	Segeb.	Troventhal	Neuengörs	44	52	161	2361	
Neuenjäger	W	Plön	Wankendorf	Wankendorf	41	67	204	2355	Wankendorf
Neuenkirchen	G	N.dithm.	kirchspielsfrei		37	19	144	siehe	Teil 1
–	W	N.dithm.	kirchspielsfrei	Neuenkirchen	37	19	144	2241	
–	W	Steinb.	Neuenbrook	Bahrenfleth	45	49	114	2211	
Neuenkoog	teilweise	W	N.dithm.	Büsum K	37	01	114	2242	Büsum
–	teilweise	W	N.dithm.	Büsum K	37	01	180	2242	Büsum
Neuenkrug	teilweise	W	Plön	Selent/Schlesien	41	64	128	2301	Liliental
–	teilweise	W	Plön	Selent/Schlesien	41	64	191	2301	Liliental
–	W	S.dithm.	kirchspielsfrei	Süderwörden	46	52	185	2241	Hochwörden
Neuenlande	W	Lauenb.	Breitenfelde	Breitenfelde	35	10	124	2411	
Neuenort	W	N.dithm.	Büsum K	Warwerort	37	01	169	2242	Büsum
Neuenrade	W	Plön	Bokhorst	Rendswühren	41	04	186	2351	Bokhorst bzw. Husbergemoor
–	W	Rendsb.	Lütjenwestedt	Haale	42	58	159	2371	Haale
–	W	Segeb.	amtsfrei	Seedorf	44	46	174	2361	Schlammersdorf

Name	Amt = A Gem. = G Wohnpl. = W	Administrative Zugehörigkeit			Statistische Kennziffer			Postleit-zahl	Postort bei Orten ohne Postanstalt
		Kreis	Amt Kirchspielslandgemeinde : K	Gemeinde	Krs.	Amt	Gem.		
Neuensiel	W	N.dithm.	Lunden K	Sankt Annen	37	16	155	2241	Sankt Annen
Neunteich	W	Oldenb.	Schönwalde	Schönwalde am Bungsberg	38	55	141	2431	Schönwalde
-	W	Segeb.	Bad Segeberg-Land	Schieren	44	07	170	2360	Bad Segeberg
-	W	Storm.	Bargtheide-Land	Elmenhorst	46	13	125	2061	Elmenhorst
Neuenweide	W	Segeb.	amtsfrei	Glasau	44	19	132	2421	Sarau
Neuenwisch	W	S.dithm.	kirchspielsfrei	Süderwörden	47	52	185	2241	
Neuer Christian-Albrechts-Koog	W	Südtönd.	Dagebüll	Christian-Albrechts-Koog	48	04	120	2261 2260	Dagebüll bzw. Niebüll
Neuer Heidkrug	W	Rendsb.	amtsfrei	Bordesholm	42	10	129	2352	Bordesholm
Neuer Tannenhof	W	Segeb.	Kaltenkirchen-Land	Hasenmoor	44	28	207	2359	Fuhlenrue
Neuerweg	W	Steinb.	Kollmar	Klein Kollmar	45	37	154	2201	Klein Kollmar
Neues Forsthaus	W	Lauenb.	Siebenbäumen	Bliestorf	35	52	121	2061	Kastorf
Neues Forsthaus Wüstenfelde	W	Eutin		Eutin, Stadt	33	10	114	2420	Eutin-Sielbeck
Neue Tiefe	W	Oldenb.	Bannesdorf	Meeschendorf (Fehmarn)	38	01	134	2448	Burg
Neue Welt	W	Lauenb.	Sterley	Sterley	35	55	229	2418	Ratzeburg
Neufeddersbüll	W	Südtönd.	Neukirchen	Neukirchen	48	37	157	2261	Neukirchen
Neufeld	W	Steinb.	Wilster-Land	Dammfleth	45	61	128	2213	Wilster
-	W	S.dithm.	Mame-Land K	Kattrepel	47	28	149	2221	
-	W	Südtönd.	Neukirchen	Aventoft	48	37	114	2261	Aventoft
- // Sankt Annen- Neufelderkoog	G	S.dithm.	Kronprinzenkoog K		47	25	163	2221	Neufeld
-	W	S.dithm.	Kronprinzenkoog K	Neufelderkoog	47	25	163	2221	Neufeld
Neuflützhalm	W	Südtönd.	Süderlügum	Süderlügum	48	46	176	2264	Süderlügum
Neufresenburg	W	Storm.		Bad Oldesloe, Stadt	46	07	114	2061	
Neufröruphof	W	Flensb.-L.	Oeversee	Frörup	34	46	130	2391	Frörup
Neugalmsbüll	W	Südtönd.	Dagebüll	Christian-Albrechts-Koog	48	04	120	2260	Niebüll
Neuglasau	W	Segeb.	amtsfrei	Glasau	44	10	132	2421	Sarau
Neugülzow	W	Lauenb.	Schwarzenbek-Land	Gülzow	35	46	155	2059	Gülzow
Neugüster	W	Lauenb.	Büchen	Roseburg	35	13	211	2059	Büchen
Neuhamm	W	Südtönd.	Lindholm	Lindholm	48	28	149	2263	Lindholm
Neuharmhorst	W	Plön	Lütjenburg-Land	Kirchnüchel	41	28	147	2421	Kirchnüchel
Neuhaus	W	Eiderst.	Kirchspiel Tönning	Tönning, Kirchspiel	32	07	129	2253	Tönning
-	W	Flensb.-L.	Nordhackstedt	Hörup	34	43	153	2391	Hörup
-	W	Plön	Giekau	Giekau	41	13	134	2321	Giekau
-	W	Plön	Kirchbarkau	Honigsee	41	19	144	2309	Honigsee
-	W	Südtönd.	Ladelund	Ladelund	48	22	146	2265	Ladelund
-	W	Südtönd.	Neukirchen	Neukirchen	48	37	157	2261	Neukirchen
Neuhege	W	Plön	Selent/Schlesien	Mucheln	41	64	166	2309	Sellin
Neuheikendorf	W	Plön	amtsfrei	Heikendorf	41	16	139	2301	
Neuheim	W	Flensb.-L.	amtsfrei	Mehlby	34	37	180	2341	Sandbek
-	W	Schlesw.	Tolk	Grumby	43	70	149	2381	Grumby
-	W	Schlesw.	Havetoft	Havetoft	43	25	150	2381	Havetoft
-	W	Schlesw.	Mohrkirch	Mohrkirchosterholz	43	37	172	2341	Mohrkirchosterholz
Neuhörn	W	Südtönd.	Emmelsbüll	Horsbüll	48	07	134	2261	Emmelsbüll
Neuhörup	W	Flensb.-L.	Nordhackstedt	Hörup	34	43	153	2391	Hörup
Neuhof	W	Eutin	amtsfrei	Ratekau	33	22	117	2408	Timmendorfer Strand
-	W	Flensb.-L.	Sieverstedt	Keelbek	34	55	164	2391	Tarp
-	W	Husum		Bredstedt, Stadt	36	07	121	2257	Bredstedt
-	W	N.dithm.	Kirchspiel Hennstedt K	Hennstedt	37	13	131	2246	Hennstedt
-	W	N.dithm.	Büsum K	Westerdeichstrich	37	01	180	2242	Büsum
-	W	Oldenb.	Petersdorf	Petersdorf (Fehmorn)	48	49	138	2449	Petersdorf
-	W	Schlesw.	Havetoft	Havetoft	43	25	150	2381	Havetoft
-	W	Segeb.	Boostedt	Latendorf	44	13	153	2351	Heidmühlen

Neudorf – Neumühlen

Name	Amt = A Gem. = G Wohnpl. = W	Administrative Zugehörigkeit			Statistische Kennziffer			Postleitzahl	Postort bei Orten ohne Postanstalt
		Kreis	Amt Kirchspiellandgemeinde : K	Gemeinde	Krs.	Amt	Gem.		
Neudorf									
Exklave in Breitenburg	W	Steinb.	Breitenburg	Oelixdorf	45	04	181	2210	Itzehoe
–	W	Steinb.	Heiligenstedten	Oldendorf	45	13	183	2211	Oldendorf
–	W	Storm.	Zarpen	Mönkhagen	46	58	162	2401	Langniendorf
–	W	S.dithm.	Süderhastedt K	Süderhastedt	47	49	182	2221	Süderhastedt
–, Lager	W	N.dithm.	Kirchspiel Hennstedt K	Hennstedt	37	13	131	2246	Hennstedt
Neuholtsee	W	Eckernf.	Sehestedt	Holtsee	31	40	135	2331	Holtsee
Neuholzkrug	W	Flensb.-L.	Handewitt	Weding	34	22	235	2390	Flensburg-Weiche
Neuhorsbüll	W	Südtönd.	Emmelsbüll	Horsbüll	48	07	134	2261	Emmelsbüll
Neuhorst	W	Lauenb.	Sterley	Horst	35	55	165	2411	
Neuilewitt	W	Eckernf.	Rieseby	Loose	31	34	146	2331	Loose
Neujellingsdorf	W	Oldenb.	Landkirchen	Landkirchen	38	31	131	2449	Landkirchen
Neujork	W	Rendsb.	Bargstedt	Bokel	42	94	126	2371	Bokel
Neukasseburg	W	Lauenb.	Schwarzenbek-Land	Kasseburg	35	46	168	2071	Kasseburg
Neukirchen	W	Eutin	amtsfrei	Malente	33	19	116	2421	
–	G	Flensb.-L.	Quern-Steinberg		34	49	185	2391	
–	W	Flensb.-L.	Quern-Steinberg	Neukirchen	34	49	185	2391	
–	G	Oldenb.	amtsfrei		38	40	135		siehe Teil I
–	W	Oldenb.	amtsfrei	Neukirchen	38	40	135	2442	
–	A	Südtönd.			48	37	000		
–	G	Südtönd.	Neukirchen		48	37	157		siehe Teil I
–, Bahnhof	W	Oldenb.	amtsfrei	Neukirchen	38	40	135	2442	Neukirchen
–, Kirchenwarft	W	Südtönd.	Neukirchen	Neukirchen	48	47	157	2261	Neukirchen
–, Siedlung	W	Südtönd.	Neukirchen	Neukirchen	48	37	157	2261	Neukirchen
Neuklaustorf	W	Oldenb.	amtsfrei	Großenbrode	38	19	123	2447	Heiligenhafen
Neukönigsförde	W	Rendsb.	Bovenau	Krummwisch	42	19	178	2371	Bredenbek
Neukoog	W	Husum	Nordstrand	Nordstrand	36	28	149	2251	Nordstrand bzw. Süderhafen
Neukoppel	W	Plön	Kirchbarkau	Honigsee	41	19	144	2309	Honigsee
–	W	Plön	Ascheberg	Ascheberg (Holstein)	41	01	111	2323	Ascheberg
–	W	Schlesw.	Haddeby	Geltorf	43	22	145	2381	Geltorf
–	W	Segeb.	Pronstorf	Pronstorf	44	40	166	2401	Reinsbek
–	W	Storm.	Zarpen	Rehhorst	46	58	173	2061	Havighorst
Neukrug	W	Eiderst.	Kirchspiel Garding/ Osterhever	Poppenbüll	32	05	123	2251	Lehmrick
–	W	Flensb.-L.	Nordhackstedt	Hörup	34	43	153	2391	Hörup
–	teilweise	W	Flensb.-L.	Hörup	34	28	177	2391	Maasbüll
–	teilweise	W	Flensb.-L.	Hörup	34	28	237	2391	Maasbüll
–	W	Husum	Viöl	Haselund	36	43	129	2251	Haselund
–	W	Schlesw.	Schuby	Schuby	43	58	192	2381	Schuby
Neuland	W	Plön	amtsfrei	Klausdorf	41	22	149	2301	Klausdorf
–	W	Plön	Panker	Waterneverstorf	41	37	206	2321	Behrendsdorf
–	W	Rendsb.	Bovenau	Bovenau	42	19	132	2371	Ostenfeld
–	W	Segeb.	amtsfrei	Glasau	44	19	132	2421	Sarau
–	W	Südtönd.	Süderlügum	Ellhöft	48	46	123	2264	Süderlügum
Neulandshof	W	Schlesw.	Süderstapel	Seeth	43	67	193	2251	Schwabstedt
–	W	Südtönd.	Klixbüll	Tinningstedt	48	19	177	2262	Leck
Neulandsweg	W	N.dithm.	Wesselburen K	Wesselburener Deich- hausen	37	34	176	2241	Hassenbüttel
Neulankau	W	Lauenb.	Nusse	Lankau	35	34	188	2411	Lankau
Neumarienhof	W	Südtönd.	Dagebüll	Christian-Albrechts-Koog	48	04	120	2260	Niebüll
Neumark	W	Südtönd.	Neukirchen	Aventoft	48	37	114	2261	Aventoft
Neumeierhof	W	Husum	Mildstedt	Südermarsch	36	25	170	2251	Mildstedt
Neumeimersdorf	W	Plön	Moorsee	Meimersdorf	41	34	163	2301	Meimersdorf
Neumöhlhorst	W	Eckernf.	Fleckeby	Götheby-Holm	31	10	131	2331	Kosel
Neumühlen	W	Flensb.-L.	Sörup	Winderatt	34	58	240	2393	Sörup



## Neumühlen – Neuwerker Gärten, Rendsburg –

Name	Amt = A Gem. = G Wohnpl. = W	Administrative Zugehörigkeit			Statistische Kennziffer			Postleit-zahl	Postort bei Orten ohne Postanstalt
		Kreis	Amt Kirchspiel Landgemeinde : K	Gemeinde	Krs.	Amt	Gem.		
Neumühlen	W	Rendsb.	Schenefeld	Schenefeld	42	82	216	2216	Schenefeld
–	W	Steinb.	Wewelsfleth	Beidenfleth	45	58	115	2211	Hochfeld
–	W	Steinb.	Kellinghusen-Land	Mühlenbarbek	45	31	175	2211	Mühlenbarbek
–	W	Storm.	Zarpen	Heilshoop	46	58	144	2401	Heilshoop
Neumühlen-Dietrichsdorf, Kiel –	W	kreisfrei		Kiel, Stadt	12	00	000	2300	
Neumühlendorf	W	Rendsb.	Borgdorf	Warder	42	16	240	2351	Warder
Neumünster, Stadt	G	kreisfrei			14	00	000	2350	
Neunordsee	W	Rendsb.	Achterwehr	Felde	42	01	149	2371	Bredenbek
Neunüssau	W	Lauenb.	Büchen	Büchen	35	13	128	2059	Büchen
Neupepersmark	teilweise W	Südtönd.	Ladelund	Ladelund	48	22	146	2265	Ladelund
–	teilweise W	Südtönd.	Ladelund	Bramstedtlund	48	22	193	2265	Ladelund
Neupetersdorf	W	Oldenb.	Schönwalde	Schönwalde am Bungsberg	38	55	141	2431	Schönwalde
Neupeterswarft	W	Husum	Pellworm	Langeneß	36	34	144	2251	Langeneß
Neuratjensdorf	W	Oldenb.	amtsfrei	Gremersdorf	38	13	121	2441	
Neuredder	W	Plön	Wankendorf	Belau	41	67	114	2321	Belau
Neurehberg	W	Schlesw.	Satrup	Rehberg	43	52	183	2394	Satrup
Neuruppersdorf	W	Eutin	amtsfrei	Ratekau	33	22	117	2401	Ratekau
Neuschicht	W	Eckernf.	Mittelschwansen	Damp	31	22	124	2335	Vogelsang-Grünholz
Neuschlag	W	Eckernf.	Mittelschwansen	Waabs	31	22	164	2331	Großwaabs
Neuschönberg	W	Plön	amtsfrei	Schönberg (Holstein)	41	58	192	2306	Schönberg
Neuschönningstedt	W	Storm.	amtsfrei	Schönningstedt	46	46	181	2051	
Neuschwelbek	W	Oldenb.	amtsfrei	Göhl	38	10	120	2441	Göhl
Neuschwensbyhof	W	Flensb.-L.	Sörup	Schwensby	34	58	206	2393	Sörup
Neuseegaard	W	Flensb.-L.	Husby	Husbyholz	34	31	157	2395	Husby
Neuseegalendorf	W	Oldenb.	amtsfrei	Gremersdorf	38	13	121	2442	Neukirchen
Neusehmsdorf	W	Storm.	Bad Oldesloe-Land	Sehmsdorf	46	04	183	2061	Sehmsdorf
Neuspringhirsch	W	Segeb.	Kaltenkirchen-Land	Nützen	44	28	163	2359	Lenzförden
Neustadt, Flensburg –	W	kreisfrei		Flensburg, Stadt	11	00	000	2390	
Neustadt in Holstein, Stadt	G	Oldenb.			38	43	136		siehe Teil 1
Neustadt	W	Oldenb.		Neustadt in Holstein, Stadt	38	43	136	2430	
–, Schleswig –	W	Schlesw.		Schleswig, Stadt	43	55	190	2380	
–, Landeskrankenhaus	W	Oldenb.		Neustadt in Holstein, Stadt	38	43	136	2430	Neustadt
Neustein	W	Plön	Probstei-West	Stein	41	55	198	2304	Laboe
Neusterley	W	Lauenb.	Sterley	Sterley	35	55	229	2411	Hollenbek
Neutechau	W	Eutin	amtsfrei	Ratekau	33	22	117	2409	Pansdorf
Neuteich	W	Eckernf.	Mittelschwansen	Thumby	31	22	163	2331	Thumby
Neuteil	W	Plön	Ascheberg	Ascheberg (Holstein)	41	01	111	2323	Ascheberg
Neuteschendorf	W	Oldenb.	amtsfrei	Gremersdorf	38	13	121	2441	Kembs
Neutestorf	W	Oldenb.	amtsfrei	Wangels	38	61	143	2431	Hansühn
Neutjental	W	Rendsb.	Luhnstedt	Stafstedt	42	61	229	2371	Stafstedt
Neutolkschuby	W	Schlesw.	Tolk	Buschau	43	70	127	2381	Boholzau
Neuvorwerk	W	Lauenb.		Ratzeburg, Stadt	35	40	207	2418	Ratzeburg
Neuwarft	W	Husum	Pellworm	Langeneß	36	34	144	2251	Langeneß
–	W	Husum	Nordstrand	Nordstrand	36	28	149	2251	Nordstrand
–	W	Südtönd.	Dagebüll	Dagebüll	48	04	121	2261	Dagebüll
–	W	Südtönd.	Neukirchen	Neukirchen	48	37	157	2261	Neukirchen
Neuweding	W	Flensb.-L.	Handewitt	Weding	34	22	235	2390	Flensburg-Weiche
Neuwerk	W	Schlesw.	Rabenkirchen	Faulück	43	49	141	2340	Kappeln bzw. Grödersby
–	W	Südtönd.	Dagebüll	Christian-Albrechts-Koog	48	04	120	2260	Niebüll
Neuwerker Gärten, Rendsburg –	W	Rendsb.		Rendsburg, Stadt	42	73	211	2370	

Neuwiese – Niendorf

Name	Amt = A Gem. = G Wohnpl. = W	Administrative Zugehörigkeit			Statistische Kennziffer			Postleit-zahl	Postort bei Orten ohne Postanstalt
		Kreis	Amt Kirchspielslandgemeinde : K	Gemeinde	Krs.	Amt	Gem.		
Neuwiese	W	Eckernf.	Rieseby	Rieseby	31	34	156	2332	Rieseby
Neuwittenbek	A	Eckernf.			31	25	000		
–	G	Eckernf.	Neuwittenbek		31	25	150		siehe Teil I
–	W	Eckernf.	Neuwittenbek	Neuwittenbek	31	25	150	2301	
–, Weichenwärterhaus	W	Eckernf.	Neuwittenbek	Neuwittenbek	31	25	150	2301	Neuwittenbek
Neuwühren I	W	Plön	Preetz-Land	Pohnsdorf	41	46	175	2301	Raisdorf
Neuwühren II	W	Plön	Preetz-Land	Pohnsdorf	41	46	175	2301	Raisdorf
Neuwühren III	W	Plön	Preetz-Land	Pohnsdorf	41	46	175	2301	Raisdorf
Neversdorf	G	Segeb.	Leezen		44	34	162		
–	W	Segeb.	Leezen	Neversdorf	44	34	162	2361	
Neverstaven	W	Storm.	Bad Oldesloe-Land	Tralau	46	04	195	2061	Tralau
Nickelswarf	W	Eiderst.	Kirchspiel Garding/ Osterhever	Poppenbüll	32	05	123	2251	Lehmrick
Nicolaihörn	W	N.dithm.	Büsum K	Warwerort	37	01	169	2242	Büsum
Nieblum	G	Südtönd.	Osterlandföhr		48	43	158	2271	
–	W	Südtönd.	Osterlandföhr	Nieblum	48	43	158	2271	
Niebüll, Stadt	G	Südtönd.			48	40	159		siehe Teil I
Niebüll	W	Südtönd.		Niebüll, Stadt	48	40	159	2260	
Niebuhrschleuse	W	Lauenb.	Büchen	Bröthen	35	13	125	2059	Büchen
Nieby	W	Eckernf.	Mittelschwansen	Damp	31	22	124	2335	Vogelsang-Grünholz
–	W	Flensb.-L.	Quern-Steinberg	Neukirchen	34	49	185	2391	Neukirchen
–	G	Flensb.-L.	Gelting		34	07	186		siehe Teil I
–	W	Flensb.-L.	Gelting	Nieby	34	07	186	2341	
–	W	Schlesw.	Mohrkirch	Böel	43	37	116	2341	Böel
Niebywesterfeld	W	Flensb.-L.	Gelting	Nieby	34	07	186	2341	Nieby
Niedamm	W	Flensb.-L.	Gelting	Pommerby	34	07	194	2341	Pommerby
–	W	Husum	Wester Ohrstedt	Oster Ohrstedt	36	46	155	2251	Ohrstedt
Niederbüssau, Lübeck –	W	kreisfrei		Lübeck, Stadt	13	00	000	2401	
Niederkleveez	W	Plön	Plön-Land	Bösdorf	41	40	120	2321	
Niedermühle	W	Plön	Lütjenburg-Land	Hohwacht (Ostsee)	41	28	170	2322	Lütjenburg
Niederreihe	W	Steinb.	Horst	Hohenfelde	45	25	146	2201	Hohenfelde
Niederseik	W	Schlesw.	Haddeby	Selk	43	22	194	2381	Selk
Niederstolk	W	Schlesw.	Fahrenstedt	Stolk	43	16	197	2381	Stolk
Niederweide	W								
Exklave in Osterrade	W	S.dithm.	Albersdorf K	Süderade	47	01	183	2241	Offenbüttel bzw. Wrohm
Niefeld	W	Schlesw.	Süderbrarup	Nottfeld	43	64	178	2347	Süderbrarup
Niehof	W	Oldenb.	amtsfrei	Grömitz	38	16	122	2434	Cismar
Niehuus	W	Eiderst.	Kirchspiel Tönning	Tönning	32	07	116	2253	Tönning
–	W	Flensb.-L.	Sterup	Grünholz	34	61	141	2396	Sterup
–	W	Flensb.-L.	amtsfrei	Harrislee	34	25	148	2391	Wassersleben
Niehuusfeld	W	Flensb.-L.	amtsfrei	Harrislee	34	25	148	2391	Wassersleben
Niekoppel	W	Schlesw.	Mohrkirch	Mohrkirchosterholz	43	37	173	2341	Mohrkirchosterholz
–	W	Storm.	Mollhagen	Todendorf	46	34	194	2071	Todendorf
Niemark	W	kreisfrei		Lübeck, Stadt	13	00	000	2401	Lübeck-Niederbüssau
Nienborstel	G	Rendsb.	Hohenwestedt-Land		42	43	190		siehe Teil I
–	W	Rendsb.	Hohenwestedt-Land	Nienborstel	42	43	190	2371	
Nienbüttel	G	Rendsb.	Wacken		42	88	191	2211	
–	W	Rendsb.	Wacken	Nienbüttel	42	88	191	2211	
Niendamm	W	Eckernf.	Gettorf	Gettorf	31	13	130	2303	Gettorf
Niendeel	W	Storm.	Reinfeld-Land	Havighorst b. Bad Oldesloe	46	40	141	2061	Havighorst
Niendorf, Lübeck –	W	kreisfrei		Lübeck, Stadt	13	00	000	2401	
Niendorf	W	Eutin	amtsfrei	Timmendorfer Strand	33	31	120	2409	
Niendorf bei Berkenthin	G	Lauenb.	Berkenthin		35	07	201	2419	Berkenthin
Niendorf	W	Lauenb.	Berkenthin	Niendorf bei Berkenthin	35	07	201	2419	Berkenthin

Name	Amt = A Gem. = G Wohnpl. = W	Administrative Zugehörigkeit			Statistische Kennziffer			Postleit-zahl	Postort bei Orten ohne Postanstalt
		Kreis	Amt Kirchspielslandgemeinde : K	Gemeinde	Krs.	Amt	Gem.		
Niendorf/Stecknitz	G	Lauenb.	Breitenfelde		35	10	202	2411	Niendorf
Niendorf	W	Lauenb.	Breitenfelde	Niendorf/Stecknitz	35	10	202	2411	
–	W	Oldenb.	Bannesdorf	Bannesdorf	38	01	113	2449	Bannesdorf
Niendorf am Schaalsee	W	Lauenb.	Ratzeburg-Land	Kittlitz	35	37	170	2419	Kittlitz
Nienhagen	W	Oldenb.	amtsfrei	Grömitz	38	16	122	2434	Cismar
Nienhöfen	W	Pinneb.	amtsfrei	Halstenbek	39	22	130	2083	Halstenbek
Nienhof	W	Südtond.	Neukirchen	Neukirchen	48	37	157	2261	Neukirchen
Nienhüsen	W	kreisfrei		Lübeck, Stadt	13	00	000	2401	Lübeck-Niendorf
Nienjahn	W	Rendsb.	Hohenwestedt-Land	Jahrsdorf	42	43	173	2351	Jahrsdorf
Nienkattbek	G	Rendsb.	Jevenstedt		42	52	192		siehe Teil 1
–	W	Rendsb.	Jevenstedt	Nienkattbek.	42	52	192	2371	
Nienrade	W	Oldenb.	Lensahn-Land	Beschendorf	38	37	114	2431	Beschendorf
Niental	W	Plön		Lütjenburg, Stadt	41	31	160	2322	Lütjenburg
Nienwohld	G	Stom.	Bargtheide-Land		46	13	165		siehe Teil 1
–	W	Stom.	Bargtheide-Land	Nienwohld	46	13	165	2061	
Nienwohldrögen	W	Stom.	Bargtheide-Land	Nienwohld	46	13	165	2061	Elmenhorst
Niesgrau	G	Flensb.-L.	Rundhof-Esgrus		34	52	187	2341	
–	W	Flensb.-L.	Rundhof-Esgrus	Niesgrau	34	52	187	2341	
Niesgraugaard	W	Flensb.-L.	Rundhof-Esgrus	Niesgrau	34	52	187	2341	Niesgrau
Nindorf	G	Rendsb.	Hohenwestedt-Land		42	43	193	2351	
–	W	Rendsb.	Hohenwestedt-Land	Nindorf	42	43	193	2351	
–	G	S.dithm.	Meldorf-Geest K		47	34	164	2221	
–	W	S.dithm.	Meldorf-Geest K	Nindorf	47	34	164	2221	
–, Nordseelandheim	W	S.dithm.	Meldorf-Geest K	Nindorf	47	34	164	2223	Meldorf
Nixdorf	W	S.dithm.	kirchspielsfrei	Süderwörden	47	52	185	2241	Wörden
Nixenburg	W	Eckernf.	Karby	Winnemark	31	19	166	2341	Winnemark
Nobiskrug	W	Eiderst.	Witzwort	Witzwort	32	31	134	2251	Platenhörn
–, Rendsburg –	W	Rendsb.		Rendsburg, Stadt	42	73	211	2370	
Noer	G	Eckernf.	Schwedeneck		31	37	151		siehe Teil 1
–	W	Eckernf.	Schwedeneck	Noer	31	37	151	2301	
–, Siedlung	W	Eckernf.	Schwedeneck	Noer	31	37	151	2301	Noer
Nösse	W	Südtond.	Keitum	Morsum	48	16	155	2281	Morsum
Nommenswarft	W	Südtond.	Dagebüll	Dagebüll	48	04	121	2261	Dagebüll
Nonsfeld	W	Eckernf.	Karby	Olpenitz	31	19	152	2340	Kappeln
Norby	W	Eckernf.	Owschlag	Owschlag	31	31	155	2372	Owschlag
–	W	Eckernf.	Rieseby	Rieseby	31	34	156	2332	Rieseby
Norbyfeld	W	Eckernf.	Rieseby	Rieseby	31	34	156	2332	Rieseby
Norbyheide	W	Eckernf.	Rieseby	Rieseby	31	34	156	2332	Rieseby
Nordacker	W	Schlesw.	Tolk	Tolk	43	70	206	2381	Tolk
–	W	Südtond.	Leck	Achtrup	48	25	111	2261	Achtrup
Nordballig	G	Flensb.-L.	Grundhof		34	19	188	2391	Dollerup
–	W	Flensb.-L.	Grundhof	Nordballig	34	19	188	2391	Dollerup
Nordberg	W	Eckernf.	Rieseby	Rieseby	31	34	156	2332	Rieseby
Nordbünge	W	Steinb.	Sankt Margarethen	Landscheide	45	52	166	2211	Landscheide bzw. Flethsee
Nordbüttel	W	Steinb.	Sankt Margarethen	Büttel	45	52	125	2211	Büttel
Norddeich	W	Eiderst.	amtsfrei	Koldenbüttel	32	10	117	2251	Koldenbüttel bzw. Platenhörn
–	W	Husum	Langenhorn	Ockholm	36	22	151	2251	Ockholm
–	G	N.dithm.	Wesselburen K		37	34	145		siehe Teil 1
–	W	N.dithm.	Wesselburen K	Norddeich	37	34	145	2241	
–	W	Südtond.	Dagebüll	Dagebüll	48	04	121	2261	Dagebüll
–	W	Südtond.	Neukirchen	Rodenäs	48	37	167	2261	Klanxbüll
Norddorf	G	Südtond.	Amrum		48	01	160	2279	

Norddorf – Norderreihe

Name	Amt = A Gem. = G Wohnpl. = W	Administrative Zugehörigkeit			Statistische Kennziffer			Postleitzahl	Postort bei Orten ohne Postanstalt
		Kreis	Amt Kirchspiellandgemeinde : K	Gemeinde	Krs.	Amt	Gem.		
Norddorf	W	Südtond.	Amrum	Norddorf	48	01	160	2279	
Nordebüll	W	Südtond.	Neukirchen	Aventoft	48	37	114	2261	Aventoft
Norden	W	Husum	Nordstrand	Nordstrand	36	28	149	2251	Nordstrand
Nordende	W	Eiderst.	Witzwort	Witzwort	32	31	134	2251	Witzwort
Norderbrarup	A	Schlesw.			43	43	000		
–	G	Schlesw.	Norderbrarup		43	43	176	2341	
–	W	Schlesw.	Norderbrarup	Norderbrarup	43	43	176	2341	
Norderbrok	W	Schlesw.	Treia	Treia	43	73	208	2381	Treia
Norderdeich	W	Eiderst.	Kirchspiel Garding/ Osterhever	Osterhever	32	05	122	2251	Osterhever
–	W	Eiderst.	Sankt Peter	Sankt Peter	32	19	124	2252	Sankt Peter-Ording
–	W	Eiderst.	Tating	Tating	32	22	125	2251	Tating
Norderdeichweg	W	N.dithm.	Wesselburen K	Schülup	37	34	159	2241	Schülup
Norderdonn	W	S.dithm.	kirchspielfrei	Sankt Michaelisdonn	47	46	177	2220	Sankt Michaelisdonn
Norderfahnenstedt	W	Schlesw.	Fahrenstedt	Böklund	43	16	118	2381	Böklund
Norderfeld	W	Flensb.-L.	Buckhagen-Oehe	Hasselberg	34	04	149	2341	Schwackendorf
–	W	Flensb.-L.	Buckhagen-Oehe	Schwackendorf	34	04	205	2341	Schwackendorf
–	W	Flensb.-L.	Grundhof	Terkelstoft	34	19	227	2391	Dollerup
–	W	Rendsb.	Fockbek	Nübbel	42	31	195	2371	Nübbel
–	W	Schlesw.	Bollingstedt	Bollingstedt	43	07	120	2381	Bollingstedt
–	W	Schlesw.	Moldenit	Goltoft	43	40	146	2381	Kleinbrodersby
–	W	Schlesw.	Fahrenstedt	Stolk	43	16	197	2381	Stolk
–	W	Südtond.	Medelby	Jardelund	48	34	136	2261	Medelby
Norderfriedrichskoog	G	Eiderst.	Oldenswort		32	13	119	2251	Oldenswort
–	W	Eiderst.	Oldenswort	Norderfriedrichskoog	32	13	119	2251	Oldenswort
Nordergeilwang	W	Husum	Wester Ohrstedt	Ahrenviölfeld	36	46	113	2381	Treia
Nordergotteskoog	W	Südtond.		Niebüll, Stadt	48	40	159	2260	Niebüll bzw. Emmelsbüll
Norderhafen	W	Husum	Nordstrand	Nordstrand	36	28	149	2251	
Norderheistedt	G	N.dithm.	Kirchspiel Hennstedt K		37	13	146	2241	Süderheistedt
–	W	N.dithm.	Kirchspiel Hennstedt K	Norderheistedt	37	13	146	2241	Süderheistedt
Norderhesbüll	W	Südtond.	Neukirchen	Neukirchen	48	37	157	2261	Neukirchen
Norderheverkoog	W	Eiderst.	Kirchspiel Garding/ Osterhever	Augustenkoog	32	05	111	2251	Lehmrick
–	teilweise	W	Eiderst.	Kirchspiel Garding/ Osterhever					
–	teilweise	W	Eiderst.	Osterhever	32	05	122	2251	Osterhever
–	teilweise	W	Eiderst.	Tetenbüll	32	25	126	2251	Wasserkooog bzw. Osterhever
Norderhörn	W	Husum	Pellworm	Langeneß	36	34	144	2251	Langeneß
Norderhof	W	Eiderst.	Tating	Tating	32	22	125	2251	Süderdeich
–	W	Südtond.	Leck	Achtrup	48	25	111	2261	Achtrup
–	W	Südtond.	Dagebüll	Christian-Albrechts- Koog	48	04	120	2260	Niebüll
Norderholz	W	Flensb.-L.	Sieverstedt	Süderschmedeby	34	55	222	2391	Süderschmedeby
–	W	Schlesw.	Havetoft	Klappholz	43	25	162	2381	Klappholz
–	W	Schlesw.	Havetoft	Torsballig	43	25	207	2381	Torsballig
Norderkollundfeld	W	Husum	Viöl	Haselund	36	43	129	2251	Haselund
Norderkoogshaus	W	Husum	Hattstedt	Hattstedtermarsch	36	13	131	2251	Wobbenbüll
Norderlandsteig	teilweise	W	S.dithm.	Marne-Land K	47	28	142	2221	Volsenhusen
–	teilweise	W	S.dithm.	Marne-Land K	47	28	189	2221	Volsenhusen
Nordermarsch	W	Eiderst.	Kirchspiel Garding/ Osterhever	Garding, Kirchspiel	32	05	113	2256	Garding
Nordermitteldeich	W	Husum	Pellworm	Pellworm	36	34	156	2251	Pellworm
Nordermühle	W	Husum	Pellworm	Pellworm	36	34	156	2251	Pellworm
Norderoog, Hallig		Husum		Hooge					
Norderreihe	W	Eiderst.	Tetenbüll	Tetenbüll	32	25	126	2251	Warmhörn

Norderschubyfeld (=Schubyweide) – Nordwarft

Name	Amt = A Gem. = G Wohnpl. = W	Administrative Zugehörigkeit			Statistische Kennziffer			Postleit-zahl	Postort bei Orten ohne Postanstalt
		Kreis	Amt Kirchspiel Landgemeinde : K	Gemeinde	Krs.	Amt	Gem.		
Norderschubyfeld (=Schubyweide)	W	Schlesw.	Schuby	Schuby	43	58	192	2381	Schuby
Norderschule	W	Husum	Langenhorn	Ockholm	36	22	151	2251	Ockholm
Norderstapel	G	Schlesw.	Süderstapel		43	67	177	siehe Teil 1	
–	W	Schlesw.	Süderstapel	Norderstapel	43	67	177	2251	
Norderwarft	W	Husum	Nordstrand	Nordstrand	36	28	149	2251	Nordstrand
Norderwaygaard	W	Südtönd.	Fahrtöft	Waygaard	48	13	182	2261	Fahrtöft
Norderweg	W	Eiderst.	Kirchspiel Garding/ Osterhever	Garding, Kirchspiel	32	05	113	2256	Garding
Norderwisch	G	S.dithm.	Marne-Land K		47	28	165	siehe Teil 1	
–	W	S.dithm.	Marne-Land K	Norderwisch	47	28	165	2221	Volsemehusen
Norderwörden	A	N.dithm.			37	22	000		
–	G	N.dithm.	Norderwörden K		37	22	147	siehe Teil 1	
Norderwurth	W	S.dithm.	Hemmingstedt K	Braaken	47	22	120	2241	Hemmingstedt
Nordfeld	W	N.dithm.	Weddingstedt K	Borgholz	37	31	113	2241	Weddingstedt
–	W	N.dithm.	Kleve K	Kleve	37	13	137	2254	Friedrichstadt
–, Schleuse	W	Schlesw.	Süderstapel	Drage	43	67	133	2251	Drage
Nordhackstedt	A	Flensb.-L.			34	43	000		
–	G	Flensb.-L.	Nordhackstedt		34	43	189	2391	
–	W	Flensb.-L.	Nordhackstedt	Nordhackstedt	34	43	189	2391	
Nordhackstedtfeld	W	Flensb.-L.	Nordhackstedt	Nordhackstedt	34	43	189	2391	Nordhackstedt
Nordhastedt	G	S.dithm.	kirchspielsfrei		47	43	166	siehe Teil 1	
–	W	S.dithm.	kirchspielsfrei	Nordhastedt	47	43	166	2241	
Nordhastedterchaussee	W	N.dithm.	kirchspielsfrei	Süderholm	37	25	165	2241	Süderholm
Nordhastedterfeld	W	S.dithm.	kirchspielsfrei	Nordhastedt	47	43	166	2241	Nordhastedt
Nordheide	W	S.dithm.	Albersdorf K	Offenbüttel	47	01	168	2241	Offenbüttel
Nordhörn	W	Südtönd.	Emmelsbüll	Klanxbüll	48	07	141	2261	Klanxbüll
Nordhof	W	Südtönd.	Leck	Lütjenhorn	48	25	151	2261	Lütjenhorn
Nordholz	W	Eckemf.	Owschlag	Brekendorf	31	31	119	2334	Fleckeby
–	W	S.dithm.	Albersdorf K	Schafstedt	47	01	179	2225	Schafstedt
Nordhusen	W	S.dithm.	Brunsbüttel K	Mühlenstraßen	47	07	162	2212	Brunsbüttelkoog bzw. Neufeld
Nordkoog	W	Husum	Hattstedt	Hattstedtemarsch	36	13	131	2251	Wobbenbüll
Nordlinnau	W	Flensb.-L.	Nordhackstedt	Linnau	34	43	174	2391	Linnau
Nordlinnaufeld	W	Flensb.-L.	Nordhackstedt	Linnau	34	43	174	2391	Linnau
Nordmark	W	Südtönd.	Ladelund	Ladelund	48	22	146	2265	Ladelund
–	W	Südtönd.	Neukirchen	Neukirchen	48	37	157	2261	Neukirchen
Nordmarsch	W	Husum	Pellworm	Langeneß	36	34	144	2251	Langeneß
Nordoe	teilweise	Steinb.	Breitenburg	Breitenburg	45	04	122	2210	Itzehoe
–	teilweise	Steinb.	Breitenburg	Münsterdorf	45	04	176	2210	Itzehoe
Norddorf	W	S.dithm.	Brunsbüttel K	Osterbelmhusen	47	07	169	2212	Brunsbüttelkoog
Nordosterdeich	W	Südtönd.	Neukirchen	Neukirchen	48	37	157	2261	Neukirchen
Nordpol	W	Eiderst.	Kirchspiel Garding/ Osterhever	Osterhever	32	05	122	2251	Osterhever
Nordschau	W	Schlesw.	Moldenit	Goltoft	43	40	146	2381	Kleinbrodersby
–	W	Schlesw.	Mohrkirch	Mohrkirchwesterholz	43	37	173	2341	Mohrkirchosterholz
Nordsee	W	Schlesw.	Hollingstedt	Börm	43	28	119	2381	Börm
Nordseelandheim // Nindorf,	W				47	34	164		
Nordstadt, Flensburg –	W	kreisfrei		Flensburg, Stadt	11	00	000	2390	
Nordstadum	W	Südtönd.	Leck	Stadum	48	25	172	2261	Stadum
Nordstrand	A	Husum			36	28	000		
–	G	Husum	Nordstrand		36	28	149	siehe Teil 1	
Nordstrand, Insel		Husum		Elisabeth-Sophien-Koog Nordstrand					
Nordstrandischmoor, Hallig		Husum		Nordstrand					
Nordwarft	W	Husum	Langenhorn	Ockholm	36	22	151	2251	Ockholm

Nordwarft – Oberbüssau, Lübeck –

Name	Amt = A Gem. = G Wohnpl. = W	Administrative Zugehörigkeit			Statistische Kennziffer			Postleitzahl	Postort bei Orten ohne Postanstalt
		Kreis	Amt Kirchspielslandgemeinde : K	Gemeinde	Krs.	Amt	Gem.		
Nordwarft	W	Südtond.	Emmelsbüll	Emmelsbüll	48	07	124	2261	Emmelsbüll
Nordwiehe	W	Flensb.-L.	Großenwiehe	Großenwiehe	34	13	137	2391	Großenwiehe
Norgaard	W	Flensb.-L.	Quern-Steinberg	Gintoft	34	49	133	2391	Steinbergkirche
Norgaardholz	G	Flensb.-L.	Quern-Steinberg		34	49	190	2391	
–	W	Flensb.-L.	Quern-Steinberg	Norgaardholz	34	49	190	2391	
Norstedt	G	Husum	Viöl		36	43	150	2251	
–	W	Husum	Viöl	Norstedt	36	43	150	2251	
Norstedtfeld	W	Husum	Viöl	Norstedt	36	43	150	2251	Norstedt bzw. Joldelund
Nortorf, Stadt	G	Rendsb.			42	67	194	2353	
Nortorf	W	Rendsb.		Nortorf, Stadt	42	67	194	2353	
–	G	Steinb.	Wilster-Land		45	61	180		siehe Teil I
–	W	Steinb.	Wilster-Land	Nortorf	45	61	180	2211	Landscheide
Norwegen	W	Schlesw.	Mohrkirch	Mohrkirchwesterholz	43	37	173	2341	Mohrkirchosterholz
Nottfeld	G	Schlesw.	Süderbrarup		43	64	178	2347	Süderbrarup
–	W	Schlesw.	Süderbrarup	Nottfeld	43	64	178	2347	Süderbrarup
Nübbel	G	Rendsb.	Fockbek		42	31	195	2371	
–	W	Rendsb.	Fockbek	Nübbel	42	31	195	2371	
–, Lotsenstation	W	Rendsb.	Jevenstedt	Schülp b. Rendsburg	42	52	222	2371	Schülp
Nübbelfeld	W	Eckernf.	Karby	Brodersby	31	19	120	2341	Brodersby
Nübbelhof	W	Eckernf.	Karby	Olpenitz	31	19	152	2341	Brodersby
Nübel	G	Flensb.-L.	Quern-Steinberg		34	49	191		siehe Teil I
–	W	Flensb.-L.	Quern-Steinberg	Nübel	34	49	191	2391	Kalleby
–	A	Schlesw.			43	46	000		
–	G	Schlesw.	Nübel		43	46	179	2381	
–	W	Schlesw.	Nübel	Nübel	43	46	179	2381	
Nübbelfeld	W	Flensb.-L.	Quern-Steinberg	Kalleby	34	49	163	2391	Kalleby
Nübellund	W	Schlesw.	Nübel	Nübel	43	46	179	2381	Nübel
Nübelmoor	W	Flensb.-L.	Quern-Steinberg	Kalleby	34	49	163	2391	Kalleby
–	W	Schlesw.	Nübel	Nübel	43	46	179	2381	Nübel
Nüchel	W	Eutin	amtsfrei	Malente	33	19	116	2421	
Nüssau	W	Lauenb.	Büchen	Büchen	35	13	128	2059	Büchen
Nütschau	W	Starm.	Bad Oldesloe-Land	Tralau	46	04	195	2061	
Nützen	G	Segeb.	Kaltenkirchen-Land		44	28	163		
–	W	Segeb.	Kaltenkirchen-Land	Nützen	44	28	163	2359	
Nusse	A	Lauenb.			35	34	000		
–	G	Lauenb.	Nusse		35	34	203	2412	
–	W	Lauenb.	Nusse	Nusse	35	34	203	2412	
Nuttelmarschhof	W	Rendsb.	Wacken	Vaalermoor	42	88	237	2211	Vaalermoor
Nutteln	G	Rendsb.	Wacken		42	88	196	2211	
–	W	Rendsb.	Wacken	Nutteln	42	88	196	2211	
Nuttelnermoor	W	Rendsb.	Wacken	Nutteln	42	88	196	2211	Nutteln
Nuttelnerviert	W	Rendsb.	Wacken	Nutteln	42	88	196	2211	Nutteln
Nutzwedel	W	Steinb.	Horst	Horst (Holstein)	45	25	147	2203	Horst
Nyhörn	W	Südtond.	Fahretoft	Fahretoft	48	13	27	2261	Fahretoft
Nyholm	W	Südtond.	Emmelsbüll	Emmelsbüll	48	07	124	2261	Emmelsbüll
Obbenskoog	W	Eiderst.	Witzwort	Witzwort	32	31	134	2251	Uelvesbüll
Obdrup	G	Schlesw.	Satrup		43	52	180	2394	Satrup
–	W	Schlesw.	Satrup	Obdrup	43	52	180	2394	Satrup
Oben	W	Husum	Nordstrand	Nordstrand	36	28	149	2251	England
Obendeich	W	Steinb.	Borsfleth-Herzhorn	Engelbrechtsche Wildnis	45	02	133	2209	
–	W	Steinb.	Borsfleth-Herzhorn	Herzhorn	45	02	142	2209	
Obendorf	W	Plön	Wankendorf	Wankendorf	41	67	204	2355	Wankendorf
Oberbüssau, Lübeck –	W	kreisfrei		Lübeck, Stadt	13	00	000	2401	

## Oberglinde – Österdeichstrich

Name	Amt = A Gem. = G Wohnpl. = W	Administrative Zugehörigkeit			Statistische Kennziffer			Postleit-zahl	Postort bei Orten ohne Postanstalt
		Kreis	Amt Kirchspiellandgemeinde : K	Gemeinde	Krs.	Amt	Gem.		
Oberglinde	W	Pinneb.	Moorrege	Moorrege	39	34	147	2082	Uetersen
Oberhof	W	Segeb.	Großenaspe	Großenaspe	44	22	135	2351	Großenaspe
Oberkleveez	W	Plön	Plön-Land	Bösdorf	41	40	120	2321	Niederkleveez
Oberkoppel	W	Flensb.-L.	Gelting	Gelting	34	07	132	2341	Gelting
Oberland	W	Schlesw.	Robenkirchen	Dollrottfeld	43	49	132	2341	Dollrottfeld
Oberlangberg	W	Flensb.-L.	Handewitt	Handewitt	34	22	146	2391	Handewitt
Obernwohldede	W	Eutin	amtsfrei	Stockelsdorf	33	25	118	2401	
Oberreihe	W	Steinb.	Horst	Hohenfelde	45	25	146	2201	Hohenfelde
Oberselk	W	Schlesw.	Haddeby	Selk	43	22	194	2381	Selk
Obersöhren	W	Segeb.	Wensin	Krems II	44	61	151	2361	Krems II
Obersteernade	W	Eutin	amtsfrei	Gleschendorf	33	13	115	2409	Pönitz
Oberste Lisch	W	Plön	Ascheberg	Ascheberg (Holstein)	41	01	111	2323	Ascheberg
Oberstenwehr									
Exklave in Vaale	W	Rendsb.	Schenefeld	Bokhorst	42	82	128	2211	Aebtissinwisch
Oberster Heisch	W	Plön	Lütjenburg-Land	Dannau	41	28	125	2321	Dannau
Oberstolk	W	Schlesw.	Fahrenstedt	Stolk	43	16	197	2381	Stolk
Oberteich	W	Storm.	Bargtheide-Land	Jersbek	46	13	148	2072	Bargtheide
Ochsenhagen	W	Eckernf.	Mittelschwansen	Thumby	31	22	163	2335	Vogelsang-Grünholz
Ochsenhals	W	Oldenb.	Schönwalde	Kasseedorf	38	55	129	2421	Kasseedorf
Ochsenkate	W	Rendsb.	Jevenstedt	Nienkattbek	42	52	192	2371	Nienkattbek
Ochsenkoppel	W	Eckernf.	Gettorf	Gettorf	31	13	130	2303	Gettorf
–	W	Flensb.-L.	Rundhof-Esgrus	Stangheck	34	52	212	2341	Stangheck
–	W	Plön	Wankendorf	Depenau	41	67	126	2321	Depenau
–	W	Rendsb.	Bovenau	Bovenau	42	19	132	2371	Ehlersdorf
–	W	Storm.	Mollhagen	Todendorf	46	34	194	2071	Todendorf
Ochsentor	W	Rendsb.	Bovenau	Krummwisch	42	19	178	2301	Achterwehr
Ochsenweide	W	Rendsb.	Bordesholm-Land	Hoffeld	42	13	166	2352	Bordesholm
Ochsholm	W	Südtönd.	Neukirchen	Aventoft	48	37	114	2261	Aventoft
Ockelützwarft	W	Husum	Pellworm	Hooge	36	34	135	2251	Hooge
Ockenswarft	W	Husum	Pellworm	Hooge	36	34	135	2251	Hooge
Ockholm	G	Husum	Langenhorn		36	22	151		
Odderade	G	S.dithm.	Meldorf-Geest K		47	34	167	siehe	Teil 1
–	W	S.dithm.	Meldorf-Geest K	Odderade	47	34	167	2241	Nordhastedt
Odenbüll	W	Husum	Nordstrand	Nordstrand	36	28	149	2251	Nordstrand
Odinburg	W	Husum		Bredstedt, Stadt	36	07	121	2257	Bredstedt
Ödendorf	W	Lauenb.	Schwarzenbek-Land	Kasseburg	35	46	168	2071	
Oehe	W	Flensb.-L.	Buckhagen-Oehe	Maasholm	34	04	178	2341	Schwackendorf
Ölböhm	W	Plön	Giekau	Giekau	41	13	134	2321	Giekau
Ötendorf	W	Oldenb.	amtsfrei	Neukirchen	38	40	135	2442	Neukirchen
Oelixdorf	G	Steinb.	Breitenburg		45	04	181	siehe	Teil 1
–	W	Steinb.	Breitenburg	Oelixdorf	45	04	181	2211	
Ölmühle	W	Storm.	Bad Oldesloe-Land	Rethwischfeld	46	04	177	2060	Bad Oldesloe
Oering	G	Segeb.	Nahe		44	37	164	2061	
–	W	Segeb.	Nahe	Oering	44	37	164	2061	
Oeringerdamm	W	Segeb.	Nahe	Oering	44	37	164	2061	Oering
Oersberg	G	Schlesw.	Norderbrarup		43	43	181	2341	
–	W	Schlesw.	Norderbrarup	Oersberg	43	43	181	2341	
Oersdorf	W	Rendsb.	Hanerau-Hademarschen	Bendorf	42	37	121	2211	
–	G	Segeb.	Kisdorf		44	31	165	2359	
–	W	Segeb.	Kisdorf	Oersdorf	44	31	165	2359	
Oeschebüttel	G	Steinb.	Kellinghusen-Land		45	31	182	siehe	Teil 1
–	W	Steinb.	Kellinghusen-Land	Oeschebüttel	45	31	182	2211	
Oesterbörstel	W	N.dithm.	Tellingstedt K	Tellingstedt	37	28	166	2245	Tellingstedt
Oesterbörstelerfeld	W	N.dithm.	Tellingstedt K	Tellingstedt	37	28	166	2245	Tellingstedt
Österdeichstrich	G	N.dithm.	Büsum K		37	01	149	2242	Büsum

**Osterdeichstrich – Oldenborstel**

Name	Amt = A Gem. = G Wohnpl. = W	Administrative Zugehörigkeit			Statistische Kennziffer			Post-leit-zahl	Postort bei Orten ohne Postanstalt	
		Kreis	Amt	Gemeinde	Krs.	Amt	Gem.			
Österdeichstrich	W	N.dithm.	Büsum	K	Österdeichstrich	37	01	149	2242	Büsum
Österfeld //										
- Sankt Annen -	W					37	16	155		
Östergaard	W	Flensb.-L.	Quern-Steinberg		Steinberghaff	34	49	214	2391	Steinbergkirche
Östermoor	W	N.dithm.	Kirchspiel Hennstedt	K	Hennstedt	37	13	131	2246	Hennstedt
Oetjendorf	G	Storm.	Mollhagen			46	34	166	2071	
-	W	Storm.	Mollhagen		Oetjendorf	46	34	166	2071	
Övelgönne	W	Oldenb.	Sierksdorf		Sierksdorf	38	58	142	2409	Süsel
Övelgönnerhufe	W	Oldenb.	Lensahn-Land		Harmsdorf	38	37	125	2431	Harmsdorf
Oevenum	G	Südtond.	Osterlandföhr			48	43	161	2271	
-	W	Südtond.	Osterlandföhr		Oevenum	48	43	161	2271	
-, Siedlung	W	Südtond.	Osterlandföhr		Oevenum	48	43	161	2271	Oevenum
Oeverdiek	W	Eutin	amtsfrei		Ratekau	33	22	117	2409	Pansdorf
-	W	Eutin	amtsfrei		Timmendorfer Strand	33	31	120	2409	Scharbeutz
Oeversee	A	Flensb.-L.				34	46	000		
-	G	Flensb.-L.	Oeversee			34	46	192	2391	
-	W	Flensb.-L.	Oeversee		Oeversee	34	46	192	2391	
Oeverseefeld	W	Flensb.-L.	Oeversee		Oeversee	34	46	192	2391	Oeversee
Oeverseeholz	W	Flensb.-L.	Oeversee		Oeversee	34	46	192	2391	Oeversee
Överwisch	W	N.dithm.	Norderwörden	K	Norderwörden	37	22	147	2240	Heide bzw. Neuenwisch
									2241	Voßloch
Offenau	W	Pinneb.	Rantzau		Bokholt-Hanredder	39	46	118	2201	Hochbrücksiel
Offenbülldeich	W	Eiderst.	Oldenswort		Oldenswort	32	13	120	2251	siehe Teil 1
Offenbüttel	G	S.dithm.	Albersdorf	K		47	01	168	2241	
-	W	S.dithm.	Albersdorf	K	Offenbüttel	47	01	168	2241	
Offendorf	W	Eutin	amtsfrei		Ratekau	33	22	117	2401	
Offendorferfeld	W	Eutin	amtsfrei		Ratekau	33	22	117	2401	Offendorf
Oha	W	Pinneb.	Rantzau		Ellerhoop	39	46	124	2201	Ellerhoop
-	W	Plön	Ascheberg		Ascheberg (Holstein)	41	01	111	2323	Ascheberg
-	W	Plön	Preetz-Land		Pohnsdorf	41	46	175	2309	Pohnsdorf
-	W	Rendsb.	Hohn		Sophienhamm	42	46	226	2371	Sophienhamm
Ohe	W	Rendsb.	Osterränfeld		Schülldorf	42	70	220	2371	Schülldorf
-	W	Storm.	amtsfrei		Schönningstedt	46	46	181	2051	
Ohldörp	W	Storm.	Bad Oldesloe-Land		Pölitz	46	04	170	2061	Pölitz
-	W	Storm.	Bad Oldesloe-Land		Rethwischfeld	46	04	177	2060	Bad Oldesloe
Ohlen	W	S.dithm.	Brunsbüttel	K	Westerbelmhusen	47	07	192	2212	Brunsbüttelkoog bzw. Eddelak
									2226	Malente-Gremsmühlen
Ohlenhof	W	Eutin	amtsfrei		Malente	33	19	116	2427	Reimersbude
Ohlfeld	W	Eiderst.	Witzwort		Witzwort	32	31	134	2251	
Ohlingslust	W	Husum	Wester Ohrstedt		Wester Ohrstedt	36	46	173	2251	Ohrstedt
Oholz	W	Plön	Plön-Land		Grebin	41	40	135	2321	Grebin
Ohrfeld	W	Flensb.-L.	Rundhof-Esgrus		Koppelheck	34	52	169	2341	Lehbek
Ohrfeldhoff	W	Flensb.-L.	Rundhof-Esgrus		Koppelheck	34	52	169	2341	Niesgrau
Ohrsee	W	Rendsb.	Lütjenwestedt		Gokels	42	58	154	2211	Gokels
Ohrstedt, Bahnhof	W	Husum	Wester Ohrstedt		Wester Ohrstedt	36	46	173	2251	Ohrstedt
Ohr	W	Südtond.	Fahretoft		Fahretoft	48	13	127	2261	Fahretoft
Oken	W	N.dithm.	Wesselburen	K	Wehren-Oken	37	34	172	2244	Wesselburen
Okenrade	W	Storm.	Mollhagen		Todendorf	46	34	194	2071	Todendorf
Oland, Hallig		Husum			Langeneß					
Oland, Hallig	W	Husum	Pellworm		Langeneß	36	34	144	2251	Ockholm
Oland	W	Rendsb.	Lütjenwestedt		Haale	42	58	159	2371	Haale
Olandsberg	W	Eutin	amtsfrei		Malente	33	19	116	2421	Nüchel
Oldehöft	W	Eiderst.	Oldenswort		Oldenswort	32	13	120	2253	Tönning
Oldenborstel	G	Rendsb.	Schenefeld			42	82	197	2216	Schenefeld
-	W	Rendsb.	Schenefeld		Oldenborstel	42	82	197	2216	Schenefeld



Name	Amt = A Gem. = G Wohnpl. = W	Administrative Zugehörigkeit			Statistische Kennziffer			Postleit-zahl	Postort bei Orten ohne Postanstalt
		Kreis	Amt Kirchspielslandgemeinde : K	Gemeinde	Krs.	Amt	Gem.		
Oldenbüttel	G	Rendsb.	Hanerau-Hademarschen		42	37	198	2211	
-	W	Rendsb.	Hanerau-Hademarschen	Oldenbüttel	42	37	198	2211	
Oldenburg (Holstein), Stadt	G	Oldenb.			38	46	137		siehe Teil 1
Oldenburg	W	Oldenb.		Oldenburg (Holstein), Stadt	38	46	137	2440	
Oldendorf	G	Steinb.	Heiligenstedten		45	13	183		siehe Teil 1
-	W	Steinb.	Heiligenstedten	Oldendorf	45	13	183	2211	
Oldenhütten	G	Rendsb.	Bargstedt		42	04	199	2371	
-	W	Rendsb.	Bargstedt	Oldenhütten	42	04	199	2371	
Oldenkoog	W	Schlesw.	Süderstapel	Drage	43	67	133	2254	Friedrichstadt
Oldenswort	A	Eiderst.			32	13	000		
-	G	Eiderst.	Oldenswort		32	13	120		siehe Teil 1
-	W	Eiderst.	Oldenswort	Oldenswort	32	13	120	2251	
Oldersbek	G	Husum	Mildstedt		36	25	152		siehe Teil 1
-	W	Husum	Mildstedt	Oldersbek	36	25	152	2251	
Olderup	G	Husum	Hattstedt		36	13	153		siehe Teil 1
-	W	Husum	Hattstedt	Olderup	36	13	153	2251	
Olderupfeld	W	Husum	Hattstedt	Olderup	36	13	153	2251	Arlewatt
Olderupmoor	W	Husum	Hattstedt	Olderup	36	13	153	2251	Kielsburg
Oldesloe / Bad	W				46	07	114		
Oldorf	W	Südtond.	Neukirchen	Rodenäs	48	37	167	2261	Klanxbüll
Oldsum	W	Südtond.	Westerlandföhr	Oldsum-Klintum	48	49	162	2271	Oldsum-Klintum
Oldsum-Klintum	G	Südtond.	Westerlandföhr		48	49	162	2271	
-	W	Südtond.	Westerlandföhr	Oldsum-Klintum	48	49	162	2271	
Olenhof	W	Südtond.	Emmelsbüll	Emmelsbüll	48	07	124	2261	Emmelsbüll
Olffhusum	W	Südtond.	Emmelsbüll	Horsbüll	48	07	134	2261	Emmelsbüll
Olpenitz	G	Eckernf.	Karby		31	19	152		siehe Teil 1
-	W	Eckernf.	Karby	Olpenitz	31	19	152	2341	
Olpenitzdorf	W	Eckernf.	Karby	Olpenitz	31	19	152	2341	Olpenitz
Olpenitzfeld	W	Eckernf.	Karby	Olpenitz	31	19	152	2341	Brodersby
Oluffhof	W	Eiderst.	Tetenbüll	Katharinenheerd	32	25	115	2251	Katharinenheerd
Onkelsgabe	W	Flensb.-L.	Nordhackstedt	Hörup	34	43	153	2391	Hörup
-	W	Südtond.	Neukirchen	Rodenäs	48	37	167	2261	Klanxbüll
Op de Luhr	W	Oldenb.	amtsfrei	Lensahn	38	34	132	2431	Sipsdorf
Ophusum	W	Südtond.	Neukirchen	Rodenäs	48	37	167	2261	Klanxbüll
Opn Hundsbarg					44	55	143		
siehe: Hundsmoor	W								
Oppendorf	G	Plön	Schönkirchen		41	61	171		siehe Teil 1
-, Eigenheim	W	kreisfrei		Kiel, Stadt	12	00	000	2300	Kiel-Neumühlen- Dietrichsdorf
-, Gut	W	Plön	Schönkirchen	Oppendorf	41	61	171	2300	Kiel-Neumühlen- Dietrichsdorf
-, Siedlung	W	Plön	Schönkirchen	Oppendorf	41	61	171	2300	Kiel-Neumühlen- Dietrichsdorf
Oppendorfermühle	W	Plön	Schönkirchen	Oppendorf	41	61	171	2301	Klausdorf
Ording	G	Eiderst.	Sankt Peter		32	19	121	2252	Sankt Peter-Ording
-	W	Eiderst.	Sankt Peter	Ording	32	19	121	2252	Sankt Peter-Ording
Ording-Nord	W	Eiderst.	Sankt Peter	Ording	32	19	121	2252	Sankt Peter-Ording
Ording-Süd	W	Eiderst.	Sankt Peter	Ording	32	19	121	2252	Sankt Peter-Ording
Orlean	W	Eckernf.	Osdorf	Osdorf	31	28	153	2301	Osdorf
Ornum	W	Eckernf.	Fleckeby	Kosel	31	10	143	2331	Missunde
Ornumerholz	W	Eckernf.	Fleckeby	Kosel	31	10	143	2331	Bohnert
Ornumermühle	W	Eckernf.	Fleckeby	Kosel	31	10	143	2331	Missunde
Orth	W	Oldenb.	Petersdorf	Petersdorf (Fehmarn)	38	49	138	2449	

Ortmühle – Osterende

Name	Amt = A Gem. = G Wohnpl. = W	Administrative Zugehörigkeit			Statistische Kennziffer			Postleitzahl	Postort bei Orten ohne Postanstalt
		Kreis	Amt Kirchspiel/Gemeinde : K	Gemeinde	Krs.	Amt	Gem.		
Ortmühle	W	Oldenb.		Heiligenhafen, Stadt	38	25	126	2447	Heiligenhafen
Osdorf	A	Eckernf.			31	28	000		
-	G	Eckernf.	Osdorf		31	28	153		siehe Teil 1
-	W	Eckernf.	Osdorf	Osdorf	31	28	153	2301	
Osewoldterkoog	W	Südtond.	Dagebüll	Juliane-Marienkoog	48	04	137	2261	Dagebüll
Osmannsruh	W	Eckernf.	Sehestedt	Sehestedt	31	40	160	2371	Sehestedt
Osselberg	teilweise W	Rendsb.	Molfsee	Blumenthal	42	64	124	2301	Blumenthal
-	teilweise W	Rendsb.	Molfsee	Schierensee	42	64	217	2301	Blumenthal
Ossenrüh	W	Eckernf.	Korby	Olpenitz	31	19	152	2341	Brodersby
Ostollenbogen	W	Südtond.	amtsfrei	List	48	31	150	2282	List
Ostenau	W	Husum	Viöl	Löwenstedt	36	43	146	2251	Löwenstedt
Ostenaufeld	W	Husum	Viöl	Löwenstedt	36	43	146	2251	Löwenstedt
Ostenberg	W	Flensb.-L.	Grundhof	Terkelstoft	34	19	227	2391	Dollerup
Ostenfeld	A	Husum			36	31	000		
Ostenfeld (Kreis Husum)	G	Husum	Ostenfeld		36	31	154	2251	
Ostenfeld	W	Husum	Ostenfeld	Ostenfeld (Kreis Husum)	36	31	154	2251	
Ostenfeld (Kreis Rendsburg)	G	Rendsb.	Osterrönfeld		42	70	200	2371	
Ostenfeld	W	Rendsb.	Osterrönfeld	Ostenfeld (Kreis Rendsburg)	42	70	200	2371	
-, Bahnhof	W	Rendsb.	Osterrönfeld	Ostenfeld (Kreis Rendsburg)	42	70	200	2371	Ostenfeld
Ostenfelder Moor	W	Rendsb.	Osterrönfeld	Ostenfeld (Kreis Rendsburg)	42	70	200	2371	Ostenfeld
Ostenfeldfeld	W	Husum	Ostenfeld	Ostenfeld (Kreis Husum)	36	31	154	2251	Ostenfeld
Osterbargum	W	Husum	Langenhorn	Bargum	36	22	116	2251	Bargum
Osterbargumfeld	W	Husum	Langenhorn	Bargum	36	22	116	2251	Bargum
Osterbelmhusen	G	S.dithm.	Brunsbüttel K		47	07	169	2212	Brunsbüttelkoog
-	W	S.dithm.	Brunsbüttel K	Osterbelmhusen	47	07	169	2212	Brunsbüttelkoog
Osterbordelum	W	Husum	amtsfrei	Bordelum	36	04	120	2251	
Osterbordelumfeld	W	Husum	amtsfrei	Bordelum	36	04	120	2251	Osterbordelum
Osterbünge	W	Steinb.	Sankt Margarethen	Sankt Margarethen	45	52	196	2211	Sankt Margarethen
Osterbunsbüll	W	Schlesw.	Havetoft	Dammholm	43	25	129	2381	Havetoftloit
Osterby	G	Eckernf.	Hütten		31	16	154	2331	
-	W	Eckernf.	Hütten	Osterby	31	16	154	2331	
-	G	Südtond.	Medelby		48	34	163	2261	Medelby
-	W	Südtond.	Medelby	Osterby	48	34	163	2261	Medelby
Osterbyfeld	W	Südtond.	Medelby	Osterby	48	34	163	2261	Medelby
Osterbyholz	W	Eckernf.	Hütten	Osterby	31	16	154	2331	Osterby
Osterbylund	W	Südtond.	Medelby	Osterby	48	34	163	2261	Medelby
Osterbymühle	W	Eckernf.	Hütten	Osterby	31	16	154	2331	Osterby
Osterbyweg	W	Flensb.-L.	Nordhackstedt	Wallsbüll	34	43	233	2391	Wallsbüll
Osterdeich	W	Eiderst.	Kirchspiel Garding/ Osterhever	Poppenbüll	32	05	123	2251	Poppenbüll
-	W	Eiderst.	Tetenbüll	Tetenbüll	32	25	126	2251	Wasserkoog
-	W	Eiderst.	Kirchspiel Garding/ Osterhever	Westerhever	32	05	133	2251	Lehmrick
-	W	Husum	Nordstrand	Nordstrand	36	28	149	2251	Nordstrand
-	W	Südtond.	Dagebüll	Dagebüll	48	04	121	2261	Dagebüll
-	W	Südtond.	Emmelsbüll	Emmelsbüll	48	07	124	2261	Emmelsbüll
-	W	Südtond.	Fahretoft	Fahretoft	48	13	127	2261	Fahretoft
-	W	Südtond.	Neukirchen	Neukirchen	48	37	157	2261	Neukirchen
Ostereck	W	Eiderst.	Sankt Peter	Sankt Peter	32	19	124	2252	Sankt Peter-Ording
Osterende	W	Eiderst.	Oldenswort	Oldenswort	32	13	120	2251	Oldenswort

## Osterende - Ostermarkelsdorf

Name	Amt = A Gem. = G Wohnpl. = W	Administrative Zugehörigkeit			Statistische Kennziffer			Postleit- zahl	Postort bei Orten ohne Postanstalt
		Kreis	Amt Kirchspiel Landgemeinde : K	Gemeinde	Krs.	Amt	Gem.		
Osterende	W	Eiderst.	Tating	Tating	32	22	125	2251	Tating
-	W	Steinb.	Wewelsfleth	Brokdorf	45	58	123	2211	Brokdorf
-	W	Südtond.	Keitum	Morsum	48	16	155	2281	Morsum
Osterfeld	W	Eckernf.	Mittelschwansen	Holzdorf	31	22	137	2331	Holzdorf
-	W	Flensb.-L.	Gelting	Rabenholz	34	07	197	2341	Rabenholz
-	W	Schlesw.	Bergenhusen	Bergenhusen	43	04	115	2381	Bergenhusen
-	W	Südtond.	Neukirchen	Neukirchen	48	37	157	2261	Neukirchen
Osterhamm	W	Rendsb.	Hamdorf	Elsdorf-Westermühlen	42	34	146	2371	Elsdorf-Westermühlen
Osterhavetoft	W	Schlesw.	Havetoft	Havetoft	43	25	150	2381	Havetoft
Osterhever	G	Eiderst.	Kirchspiel Garding/ Osterhever		32	05	122		siehe Teil I
-	W	Eiderst.	Kirchspiel Garding/ Osterhever	Osterhever	32	05	122	2251	
-, Meierei	W	Eiderst.	Kirchspiel Garding/ Osterhever	Osterhever	32	05	122	2251	Osterhever
Osterhof	W	Eckernf.	Rieseby	Loose	31	34	146	2331	Loose
-	W	Eiderst.	Kirchspiel Garding/ Osterhever	Augustenkoog	32	05	111	2251	Osterhever
-	W	Eiderst.	Tating	Tating	32	22	125	2251	Süderdeich
-	W	Rendsb.	Beringstedt	Beringstedt	42	07	122	2211	Beringstedt
-	W	Schlesw.	Kropp	Kropp	43	34	165	2382	Kropp
Exklave in Breitenburg	W	Steinb.	Breitenburg	Oelixdorf	45	04	181	2210	Itzehoe
-	W	Südtond.	Dagebüll	Christian-Albrechts-Koog	48	04	120	2260	Niebüll
-	W	Südtond.	Süderlügum	Ellhöft	48	46	123	2264	Süderlügum
-	W	Südtond.	Dagebüll	Kleiseerkoog	48	04	142	2260	Niebüll
-	W	Südtond.	Leck	Lütjenhorn	48	25	151	2261	Lütjenhorn
-	W	Südtond.	Süderlügum	Süderlügum	48	46	176	2264	Süderlügum
-	W	Südtond.	Ladelund	Westre	48	22	187	2265	Ladelund
-, Bahnhof	W	N.dithm.	Büsum K	Österdeichstrich	37	01	149	2242	Büsum
-, Gut	W	N.dithm.	Büsum K	Österdeichstrich	37	01	149	2242	Büsum
Osterhoffholz	W	Eckernf.	Rieseby	Loose	31	34	146	2331	Loose
Osterholm	W	Flensb.-L.	Sterup	Sterup	34	61	217	2396	Sterup
Osterholz	W	Flensb.-L.	Grundhof	Westerholz	34	19	239	2391	Langballig
-	W	Husum	Wester Ohrstedt	Schwesing	36	46	164	2251	Schwesing
-	W	Schlesw.	Ulsnis	Steinfeld	43	76	196	2381	Steinfeld
-	W	Schlesw.	Havetoft	Torsballig	43	25	207	2381	Torsballig
-	W	Steinb.	Breitenburg	Breitenburg	45	04	122	2211	Breitenburg
Osterholzteich	W	Rendsb.	Hanerau-Hademarschen	Thaden	42	37	233	2211	Thaden
Osterhorn	G	Pinneb.	Hörnerkirchen		39	31	149		siehe Teil I
-	W	Pinneb.	Hörnerkirchen	Osterhorn	39	31	149	2201 2211	Dauenhof bzw. Wulfsmoor
Osterkamp	W	Plän	Panker	Waterneverstorf	41	37	206	2321	Behrendsdorf
Osterkehr	W	Flensb.-L.	Sieverstedt	Stenderup b. Havetoft	34	55	216	2381	Stenderup
Osterklanxbüll	W	Südtond.	Emmelsbüll	Klanxbüll	48	07	141	2261	Klanxbüll
Osterkollundfeld	W	Husum	Viöl	Haselund	36	43	129	2251	Haselund
Osterkoog	W	Eiderst.	Tetenbüll	Tetenbüll	32	25	126	2251	Tetenbüll
-	W	Husum	Nordstrand	Nordstrand	36	28	149	2251 2251	Nordstrand bzw. England
Osterlandfähr	A	Südtond.			48	43	000		
Osterlangstedt	W	Schlesw.	Bollingstedt	Langstedt	43	07	166	2381	Langstedt
Osterlieth	W	Schlesw.	Haddeby	Borgwedel	43	22	122	2381	Borgwedel
Osterlund	W	Flensb.-L.	Handewitt	Timmersiek	34	22	228	2391	Timmersiek
Ostermade	W	Oldenb.	amtsfrei	Neukirchen	38	40	135	2442	Neukirchen
Ostermannshörn	W	Segeb.	Kisdorf	Kisdorf	44	31	148	2359	Kisdorferwohld
Ostermarkelsdorf	W	Oldenb.	Bannedorf	Bannedorf	38	01	113	2448	Burg

Ostermarsch – Ottenhof

Name	Amt = A Gem. = G Wohnpl. = W	Administrative Zugehörigkeit			Statistische Kennziffer			Post- leit- zahl	Postort bei Orten ohne Postanstalt
		Kreis	Amt Kirchspielslandgemeinde : K	Gemeinde	Krs.	Amt	Gem.		
Ostermarsch	W	Husum	Hattstedt	Hattstedtermarsch	36	13	131	2251	Hattstedt
Ostermenghusen	W	S.dithm.	Marne-Land	K Schmedeswurth	47	28	180	2221	Diekhusen
Ostermoor	G	S.dithm.	Brunsbüttel	K	47	07	170	2212	Brunsbüttelkoog
-	W	S.dithm.	Brunsbüttel	K Ostermoor	47	07	170	2212	Brunsbüttelkoog
-	W	Pinneb.	Bönningstedt	Bönningstedt	39	07	115	2081	Bönningstedt
Ostermühlen	W	Rendsb.	Beringstedt	Beringstedt	42	07	122	2211	Beringstedt
Osteroffenbüll	W	Eiderst.	Oldenswort	Oldenswort	32	13	120	2251	Hochbrücksiel
Osteroffenbülldeich	W	Eiderst.	Oldenswort	Oldenswort	32	13	120	2251	Hochbrücksiel
Oster Ohrstedt	G	Husum	Wester Ohrstedt		36	46	155		siehe Teil I
-	W	Husum	Wester Ohrstedt	Oster Ohrstedt	36	46	155	2251	
Osterohrstedtfeld	W	Husum	Wester Ohrstedt	Oster Ohrstedt	36	46	155	2251	Ohrstedt
Osterohrstedtholz	W	Husum	Wester Ohrstedt	Oster Ohrstedt	36	46	155	2251	Ohrstedt
Osterrade	W	Rendsb.	Bovenau	Bovenau	42	19	132	2371	Sehestedt
-	G	S.dithm.	Albersdorf	K	47	01	171		siehe Teil I
-	W	S.dithm.	Albersdorf	K Osterrade	47	01	171	2241	
Osterraderholz	W	Rendsb.	Bovenau	Bovenau	42	19	132	2371	Sehestedt
Osterrönfeld	A	Rendsb.			42	70	000		
-	G	Rendsb.	Osterrönfeld		42	70	201	2371	
-	W	Rendsb.	Osterrönfeld	Osterrönfeld	42	70	201	2371	
- / Heilstätte	W				42	70	201		
Osterschau	W	Eckernf.	Karby	Dörphof	31	19	125	2341	Karby
Oster Schnatebüll	G	Südtnd.	Leck		48	25	164	2262	Leck
-	W	Südtnd.	Leck	Oster Schnatebüll	48	25	164	2262	Leck
Osterschütting	W	Husum	Pellworm	Pellworm	36	34	156	2251	Pellworm
Ostersiel	W	Husum	Pellworm	Pellworm	36	34	156	2251	Pellworm
Ostersollwittfeld	W	Husum	Viöl	Sollwitt	36	43	167	2251	Sollwitt
Osterstedt	G	Rendsb.	Beringstedt		42	07	202		siehe Teil I
-	W	Rendsb.	Beringstedt	Osterstedt	42	07	202	2211	
Ostertilli	W	Husum	Pellworm	Pellworm	36	34	156	2251	Pellworm
Ostertoftende	W	Südtnd.	Emmelsbüll	Horsbüll	48	07	134	2261	Emmelsbüll
Ostertreia	W	Schlesw.	Treia	Treia	43	73	208	2381	Treia
Osterwinnert	W	Husum	Ostenfeld	Winnert	36	31	174	2251	Winnert
Osterwittbekfeld	W	Husum	Ostenfeld	Wittbek	36	31	176	2251	Ostenfeld
Osterwohld	W	S.dithm.	kirchspielsfrei	Nordhastedt	47	43	166	2241	Nordhastedt
Ostfeddersbüll	W	Südtnd.	Neukirchen	Neukirchen	48	37	157	2261	Neukirchen
Osthof	W	N.dithm.	Norderwöhrden	K Friedrichsgabekoog	37	22	120	2241	Reinsbüttel
Ostjakobswart	W	Südtnd.	Fahretoft	Fahretoft	48	13	127	2261	Fahretoft
Ostlangenhorn	W	Husum	Langenhorn	Langenhorn	36	22	145	2255	Langenhorn
Ostlinnau	W	Flensb.-L.	Nardhockstedt	Linnau	34	43	174	2391	Linnau
Ostlinnaufeld	W	Flensb.-L.	Nardhockstedt	Linnau	34	43	174	2391	Linnau
Ostrohe	G	N.dithm.	Weddingstedt	K	37	31	150		siehe Teil I
-	W	N.dithm.	Weddingstedt	K Ostrohe	37	31	150	2241	
Ostseebad	W	kreisfrei		Flensburg, Stadt	11	00	000	2390	Flensburg
Oststeinbek	G	Storm.	Glinde		46	22	167	2000	
-	W	Storm.	Glinde	Oststeinbek	46	22	167	2000	
Ottenbrücke	W	Eutin	amtsfrei	Süsel	33	28	119	2409	Süsel
Ottenbüttel	G	Steinb.	Hohenaspe		45	22	184	2211	
-	W	Steinb.	Hohenaspe	Ottenbüttel	45	22	184	2211	
Ottendorf	W	Eutin	amtsfrei	Süsel	33	28	119	2421	Kesdorf
-	G	Rendsb.	Achterwehr		42	01	203		siehe Teil I
-	W	Rendsb.	Achterwehr	Ottendorf	42	01	203	2301	
-, Bahnhof	W	Eutin	amtsfrei	Süsel	33	28	119	2421	Kesdorf
Ottendorferfelde	W	Eutin	amtsfrei	Süsel	33	28	119	2409	Süsel
Ottenhof	W	Plön	Selent/Schlesien	Stoltenberg	41	64	200	2301	Salzau
-	W	Steinb.	Heiligenstedten	Heiligenstedten	45	13	139	2211	Heiligenstedten

Name	Amt = A Gem. = G Wohnpl. = W	Administrative Zugehörigkeit			Statistische Kennziffer			Postleit-zahl	Postort bei Orten ohne Postanstalt
		Kreis	Amt Kirchspielslandgemeinde : K	Gemeinde	Krs.	Amt	Gem.		
Otternkuhle	W	Eutin	amtsfrei	Ratekau	33	22	117	2409	Pansdorf
Otzhusum	W	Südtand.	Neukirchen	Neukirchen	48	37	157	2261	Neukirchen
Otzhusumweg	W	Südtand.	Neukirchen	Neukirchen	48	37	157	2261	Neukirchen
Ovendorf	W	Eutin	amtsfrei	Ratekau	33	22	117	2401	
-	W	Plön	Brügge	Negenharrie	41	07	167	2351	Bokhorst
Ovendorferhof	W	Eutin	amtsfrei	Ratekau	33	22	117	2401	Ovendorf
Ovendorferholz	W	Plön	Brügge	Negenharrie	41	07	167	2351	Bokhorst
Ovendorferredder	teilweise W	Plön	Brügge	Groß Büchwald	41	07	137	2351	Bokhorst
-	teilweise W	Plön	Bokhorst	Schillsdorf	41	04	190	2351	Bokhorst
Owschlag	A	Eckernf.			31	31	000		
-	G	Eckernf.	Owschlag		31	31	155		siehe Teil 1
-	W	Eckernf.	Owschlag	Owschlag	31	31	155	2372	
Owschlagelagerholz	W	Eckernf.	Owschlag	Owschlag	31	31	155	2372	Owschlag
Oxbüll	W	Flensb.-L.	Munkbrarup	Wees	34	40	236	2391	Wees
Oxlund	W	Flensb.-L.	Großenwiehe	Schobüll	34	13	204	2391	
Oxlundfeld	W	Flensb.-L.	Großenwiehe	Schobüll	34	13	204	2391	Oxlund
Pachthof siehe:									
Jannenshof	W				48	04	120		
Packan	W	Eutin	amtsfrei	Ratekau	33	22	177	2409	Pansdorf
Packhaus	W	Plön	Lütjenburg-Land	Blekendorf	41	28	117	2321	Kaköhl
Padelügge	W	kreisfrei		Lübeck, Stadt	13	00	000	2400	Lübeck
Padenstedt	G	Rendsb.	Wasbek		42	91	204		siehe Teil 1
-	W	Rendsb.	Wasbek	Padenstedt	42	91	204	2351	
Padenstedterkamp	W	Rendsb.	Wasbek	Padenstedt	42	91	204	2351	Padenstedt
Pächterkate	W	Storm.	Bad Oldesloe-Land	Rethwisch	46	04	176	2061	Rethwischdorf
Pagensand, Insel		Pinneb.		Seestermühe					
Pagensand	W	Pinneb.	Elmshorn-Land	Seestermühe	39	10	157	2201	Klein Kollmar
Pagerö	W	Schlesw.	Boren	Ekenis	43	10	134	2341	Lindaunis bzw. Grödersby
Pageröfeld	W	Schlesw.	Boren	Ekenis	43	10	134	2341	Lindaunis
Pahlen	G	N.dithm.	Tellingstedt K		37	28	151	2241	
-	W	N.dithm.	Tellingstedt K	Pahlen	37	28	151	2241	
Pahlthorn	W	Schlesw.	Erfde	Tielen	43	13	205	2371	Tielen
Pahlhude	W	N.dithm.	Tellingstedt K	Pahlen	37	28	151	2241	Pahlen
Pahlkrug	W	N.dithm.	Kirchspiel Hennstedt K	Linden	37	13	141	2241	Linden
Pankenrade	W	Eckernf.	Osdorf	Osdorf	31	28	153	2301	Felm
Panker	A	Plön			41	37	000		
-	G	Plön	Panker		41	37	172		siehe Teil 1
-	W	Plön	Panker	Panker	41	37	172	2321	
Pannstedt	W	Segeb.	amtsfrei	Sülfeld	44	49	184	2061	Sülfeld
Pansdorf	W	Eutin	amtsfrei	Ratekau	33	22	117	2409	
Panten	G	Lauenb.	Nusse		35	34	204	2412	Nusse
-	W	Lauenb.	Nusse	Panten	35	34	204	2412	Nusse
Panzerberg	W	Steinb.	Horst	Horst (Holstein)	45	25	147	2200	Elmshorn
Papenau	teilweise W	Rendsb.	amtsfrei	Hohenwestedt	42	40	167	2354	Hohenwestedt
-	teilweise W	Rendsb.	Hohenwestedt-Land	Remmels	42	43	210	2354	Hohenwestedt
Papenborn	W	Storm.	Bargtheide-Land	Elmenhorst	46	13	125	2061	Elmenhorst
Papenbrook	W	Schlesw.	Süderstapel	Norderstapel	43	67	177	2381	Wohld
Papendiek	W	Storm.	Mollhagen	Todendorf	46	34	194	2071	Todendorf
Papendorf	G	Storm.	Siek		46	49	168		siehe Teil 1
-	W	Storm.	Siek	Papendorf	46	49	168	2071	
-, Schule	W	Storm.	Siek	Papendorf	46	49	168	2071	Papendorf
Papenfeld	W	Schlesw.	Boren	Lindau	43	10	167	2341	Lindaunis
Papenhöhe	W	Rendsb.	amtsfrei	Hohenwestedt	42	40	167	2354	Hohenwestedt
Papenkamp	W	Rendsb.	Bargstedt	Brammer	42	04	133	2353	Nortorf
-	W	Rendsb.	Jevenstedt	Schwabe	42	52	223	2371	Schwabe
Papenwohld	W	Eckernf.	Hütten	Damendorf	31	16	123	2333	Groß Wittensee

Papierholz – Petersburg

Name	Amt = A Gem. = G Wohnpl. = W	Administrative Zugehörigkeit			Statistische Kennziffer			Post- leit- zahl	Postort bei Orten ohne Postanstalt	
		Kreis	Amt Kirchspielslandgemeinde : K	Gemeinde	Krs.	Amt	Gem.			
Papierholz	teilweise	W	Storm.	Lütjensee	Grönwohld	46	31	131	2071	Grönwohld
–	teilweise	W	Storm.	Trittau	Trittau	46	55	197	2071	Grönwohld
Papiermühle		W	Segeb.	Boostedt	Groß Kummerfeld	44	13	136	2351	Gadeland
–		W	Steinb.	Brokstedt	Sarlhüsen	45	07	197	2351	Sarlhüsen
Paradies		W	S.dithm.	Meldorf-Marsch K.	Thalingburen	47	37	187	2223	Meldorf
–		W	Südtönd.	Dagebüll	Kleiseerkoog	48	04	142	2260	Niebüll
Paradiesquelle		W	S.dithm.	Burg (Dithmarschen) K	Burg (Dithmarschen)	47	13	126	2221	Buchholz
Parinerberg		W	Eutin		Bad Schwartau, Stadt	33	04	112	2407	Bad Schwartau
Parlament		W	Husum	Pellworm	Pellworm	36	34	156	2251	Pellworm
Posewerk		W	Storm.		Reinfeld (Holstein), Stadt	46	43	175	2067	Reinfeld
Passade		G	Plön	Probstei-West		41	55	173	2301	
–		W	Plön	Probstei-West	Passade	41	55	173	2301	
Paßop		W	Plön	Ascheberg	Nehnten	41	01	168	2321	Dersau
–		W	Segeb.	Wensin	Wensin	44	61	196	2361	Wensin
Paterneß		W	Eckernf.	Rieseby	Rieseby	31	34	156	2332	Rieseby
Pathland		W	Schlesw.	Tolk	Taarstedt	43	70	202	2381	Westerakeby
Pattburg		W	Flensb.-L.	Rundhof-Esgrus	Stangheck	34	52	212	2341	Lehbek
–		W	Schlesw.	Mohrkirch	Mohrkirchosterholz	43	37	172	2341	Mohrkirchosterholz
Pattburgfeld		W	Schlesw.	Mohrkirch	Mohrkirchosterholz	43	37	172	2341	Mohrkirchosterholz
Paulsgabe		W	Flensb.-L.	Jörl	Jörl	34	34	161	2391	Großjörl
Paulshof		W	Eiderst.	Kirchspiel						
				Garding/Osterhever	Garding, Kirchspiel	32	05	113	2251	Sandwehle
Paulsruh		W	Segeb.	Bornhöved	Damsdorf	44	16	202	2361	Damsdorf
Peerkopp		W	Segeb.	Nahe	Seth	44	37	175	2061	Seth
Pehmen		W	Plön	Ascheberg	Nehnten	41	01	168	2321	Bredenbek
Pehmerfelde		W	Plön	Ascheberg	Nehnten	41	01	168	2321	Bredenbek
Pehmerhof		W	Plön	Ascheberg	Nehnten	41	01	168	2321	Bredenbek
Peinerhof		W	Pinneb.	Pinneberg-Land	Prisdorf	39	37	151	2080	Pinneberg
Peissen		G	Steinb.	Hohenaspe		45	22	185	2351	
–		W	Steinb.	Hohenaspe	Peissen	45	22	185	2351	
Peissenerpohl		W	Steinb.	Hohenaspe	Peissen	45	22	185	2351	Peissen
Pellworm, Insel				Husum	Pellworm					
Pellworm		A	Husum			36	34	000		
–		G	Husum	Pellworm		36	34	156		siehe Teil I
Pelsrade		W	Flensb.-L.	Gelting	Gelting	34	07	132	2341	Gelting
Pelzerhaken		W	Oldenb.		Neustadt in Holstein, Stadt	38	43	136	2431	
Pemeln		W	Rendsb.	Hanerau-Hademarschen	Steenfeld	42	37	230	2211	
Perdöl		W	Plön	Wankendorf	Belau	41	67	114	2355	Wankendorf
–, Bahnhof		W	Plön	Wankendorf	Belau	41	67	114	2355	Wankendorf
Perdölermühle		W	Plön	Wankendorf	Belau	41	67	114	2355	Wankendorf
Perebüll		W	Südtönd.	Enge	Sande	48	10	168	2261	Stedesand
Perhof		W	Südtönd.	Ladelund	Westre	48	22	187	2265	Ladelund
Perle		W	N.dithm.	Büsum K	Büsum	37	01	114	2242	Büsum
Pernör		W	Eiderst.	Kirchspiel Tönning	Kating	32	07	116	2253	Tönning
Pernörhof		W	Eiderst.	Kirchspiel Tönning	Kating	32	07	116	2253	Tönning
Persik		W	Rendsb.	Timmaspe	Gnutz	42	85	152	2351	Gnutz
Peterheizwarft		W	Husum	Pellworm	Langeneß	36	34	144	2251	Langeneß
Petersberg		W	Plön	Giekau	Tröndel	41	13	201	2301	Hohenfelde
Petersbüll		W	Südtönd.	Neukirchen	Neukirchen	48	37	157	2261	Neukirchen
Petersburg		W	kreisfrei		Kiel, Stadt	12	00	000	2300	Kiel-Hammer
–		W	Eckernf.	Hütten	Damendorf	31	16	123	2333	Groß Wittensee
–		W	Flensb.-L.	Sörup	Barg	34	58	115	2393	Sörup
–		W	Flensb.-L.	Großenwiehe	Sillerup	34	13	208	2391	Sillerup
–		W	Husum	Bohmstedt	Dreisdorf	36	01	123	2257	Brekum

Name	Amt = A Gem. = G Wohnpl. = W	Administrative Zugehörigkeit			Statistische Kennziffer			Postleit-zahl	Postort bei Orten ohne Postanstalt
		Kreis	Amt Kirchspielslandgemeinde : K	Gemeinde	Krs.	Amt	Gem.		
Petersburg	W	Husum	Hattstedt	Schobüll	36	13	161	2251	Hockensbüll
–	W	Rendsb.	Bargstedt	Holtdorf	42	04	170	2371	Oldenhütten
–	W	Schlesw.	Struxdorf	Struxdorf	43	61	198	2381	Hollmühle
–	W	Südtönd.	Enge	Enge	48	10	125	2262	Leck
Petersdorf	A	Oldenb.			38	49	000		
Petersdorf (Fehmarn)	G	Oldenb.	Petersdorf		38	49	138		siehe Teil I.
–	W	Oldenb.	Petersdorf	Petersdorf (Fehmarn)	38	49	138	2449	
Petersdorf, Dorf	W	Oldenb.	amtsfrei	Lensohn	38	34	132	2432	Lensohn
–, Gut	W	Oldenb.	amtsfrei	Lensohn	38	34	132	2432	Lensohn
Petersfeld	W	Schlesw.	Boren	Lindau	43	10	167	2341	Lindau
Petersfelde	W	Segeb.	amtsfrei	Sülfeld	44	49	184	2061	Sülfeld
Petershof	W	Flensb.-L.	Sörup	Flatzby	34	58	129	2393	Sörup
–	W	Flensb.-L.	Nordhackstedt	Hörup	34	43	153	2391	Hörup
– siehe:									
Gläserkrug	W				48	19	139		
Petersholm	W	Flensb.-L.	Oeversee	Barderup	34	46	114	2391	Barderup
Peterskamp	W	Plön	Ascheberg	Ascheberg (Holstein)	41	01	111	2323	Ascheberg
Peterskoogsdeich	W	Husum	Mildstedt	Südermarsch	36	25	170	2251	Koldenbüttel
Petersmark	W	Südtönd.	Emmelsbüll	Klanxbüll	48	07	141	2261	Neukirchen
Petersruh	W	Segeb.	Wensin	Travenhorst	44	61	188	2361	Gnissau
Peterswarft	W	Husum	Pellworm	Langeneß	36	34	144	2251	Langeneß
–	W	Husum	Langenhorn	Ockholm	36	22	151	2251	Ockholm
–	W	Südtönd.	Dagebüll	Dagebüll	48	04	121	2261	Dagebüll
–	W	Südtönd.	Süderlügum	Eilhöft	48	46	123	2264	Süderlügum
Petriholz	W	Eckernf.	Rieseby	Rieseby	31	34	156	2332	Rieseby
Petrluis	W	Segeb.	Rickling	Daldorf	44	43	213	2361	Blunk
Petzrüh	W	Eckernf.	Mittelschwansen	Damp	31	22	124	2335	Vogelsand-Grünholz
Peuser	W	Steinb.	Wewelsfleth	Brokdorf	45	58	123	2211	Brokdorf
Pfahlershof	W	N.dithm.	Hemme K	Karolinenkoog	37	10	136	2241	Karolinenkoog
Pfannendorf	W	Husum	Wester Ohrstedt	Wester Ohrstedt	36	46	173	2251	Wester Ohrstedt
Pfefferberg	W	Storm.	Lütjensee	Großensee	46	31	133	2071	Großensee
Pfefferkrug	W	Oldenb.	Sierksdorf	Altenkrempe	38	58	111	2431	Kassau
Pfennigkrug	W	Rendsb.	Beringstedt	Beringstedt	42	07	122	2211	Beringstedt
Pferdekoppel	W	Plön	Ascheberg	Dersau	41	01	127	2321	Dersau
Pferdekrug	W	N.dithm.	Kirchspiel Hennstedt K	Hennstedt	37	13	131	2246	Hennstedt
Pferdekrugsweg	W	N.dithm.	Kirchspiel Hennstedt K	Hennstedt	37	13	131	2246	Hennstedt
Pfingstberg	W	Plön	Plön-Land	Bösdorf	41	40	120	2321	
Pflaumenhof	W	Eiderst.	Kirchspiel						
			Garding/Osterhever	Poppenbüll	32	05	123	2251	Poppenbüll
Pfortenberg	W	Plön	Wankendorf	Stolpe	41	67	199	2351	Stolpe
Philippstäl	W	Flensb.-L.	Quern-Steinberg	Roikier	34	49	200	2391	Steinbergkirche
Pilkenkreuz	W	Eiderst.	Kirchspiel						
			Garding/Osterhever	Osterhever	32	05	122	2251	Wasserkooog
–	W	Eiderst.	Tating	Tating	32	22	125	2251	Süderdeich
Pinkyberg	W	Flensb.-L.	Gelting	Gelting	34	07	132	2341	Lehbeek
Pinn	W	Eiderst.	Witzwort	Witzwort	32	31	134	2251	Witzwort
Pinndiek	W	Segeb.	Ulzburg	Alveslohe	44	55	112	2081	Alveslohe
Pinneberg-Land	A	Pinneb.			39	37	000		
Pinneberg, Stadt	G	Pinneb.		Pinneberg, Stadt	39	40	150	2080	
Pinneberg	W	Pinneb.		Pinneberg, Stadt	39	40	150	2080	
Pinnebergerdorf, Pinneberg–	W	Pinneb.		Pinneberg, Stadt	39	40	150	2080	
Placken	W	Plön	Plön-Land	Grebin	41	40	135	2321	Grebin
Planhof	W	Flensb.-L.	Nordhackstedt	Wallsbüll	34	43	244	2391	Wallsbüll
Platenhörn	W	Eiderst.	Witzwort	Witzwort	32	31	134	2251	
–, Bahnhof	W	Eiderst.	Witzwort	Witzwort	32	31	134	2251	Platenhörn

## Plattenhörn – Pommerby

Name	Amt = A Gem. = G Wohnpl. = W	Administrative Zugehörigkeit			Statistische Kennziffer			Postleit-zahl	Postort bei Orten ohne Postanstalt
		Kreis	Amt Kirchspiel Landgemeinde : K	Gemeinde	Krs.	Amt	Gem.		
Plattenhörn	W	Schlesw.	Mohrkirch	Mohrkirchosterholz	43	37	172	2341	Mohrkirchosterholz
Pletterberg	W	Eckernf.	Windeby	Marienthal	31	43	147	2330	Eckernförde
Plirup	W	Rendsb.	amtsfrei	Westerrönfeld	42	97	245	2371	Schwabe
Plön-Land	A	Plön			41	40	000		
Plön, Stadt	G	Plön			41	43	174	siehe Teil I	
Plön	W	Plön		Plön, Stadt	41	43	174	2320	
Plönerchaussee	W	Plön	Bokhorst	Bönebüttel	41	04	119	2350	Neumünster
Plönort	W	Eckernf.	Fleckeby	Güby	31	10	133	2381	Esprehm
Plätzenkate	W	Plön	Wankendorf	Wankendorf	41	67	204	2355	Wankendorf
Plügge	W	Oldenb.	amtsfrei	Göhl	38	10	120	2441	Quals
Plunkau	W	Oldenb.	Sierksdorf	Altenkrempe	38	58	111	2431	Kassau
Plus	W	Plön	Selent/Schlesien	Martensrade	41	64	162	2309	Martensrade
Pluskier	W	Südtönd.	Medelby	Jardelund	48	34	136	2261	Medelby
Pobüll	W	Husum	Viöl	Sollwitt	36	43	167	2251	Sollwitt
Pöhls	G	Storm.	Zarpen		46	58	169	siehe Teil I	
-	W	Storm.	Zarpen	Pöhls	46	58	169	2401	Rehhorst
Pöhlserwöhd	W	Storm.	Zarpen	Pöhls	46	58	169	2401	Heilshoop
Pöhlswiese	W	Storm.	Mollhagen	Todendorf	46	34	194	2071	Todendorf
Pöhlitz	G	Storm.	Bad Oldesloe-Land		46	04	170	siehe Teil I	
-	W	Storm.	Bad Oldesloe-Land	Pöhlitz	46	04	170	2061	
Pöhlitzfeld	W	Storm.	Bad Oldesloe-Land	Pöhlitz	46	04	170	2061	Pöhlitz
Pönitz	W	Eutin	amtsfrei	Gleschendorf	33	13	115	2409	
Pönitz am See	W	Eutin	amtsfrei	Gleschendorf	33	13	115	2409	Pönitz
Pöppendorf, Lübeck-	W	kreisfrei		Lübeck, Stadt	13	00	000	2401	
Pöschendorf	G	Steinb.	Hohenaspe		45	22	186	2216	Schenefeld
-	W	Steinb.	Hohenaspe	Pöschendorf	45	22	186	2216	Schenefeld
Pötrau	W	Lauenb.	Büchen	Büchen	35	13	128	2059	Büchen
Pöttcherei	W	Rendsb.	Hohn	Friedrichsholm	42	46	152	2371	Christiansholm
Pogeez	G	Lauenb.	Ratzeburg-Land		35	37	205	2419	
-	W	Lauenb.	Ratzeburg-Land	Pogeez	35	37	205	2419	
Poggendiek	W	Plön	amtsfrei	Flintbek	41	10	133	2302	Flintbek
Poggengröhlerdiek	W	Segeb.	Ulzburg	Wakendorf II	44	55	193	2359	Wakendorf II
Poggenkamp	W	Storm.		Reinfeld (Holstein), Stadt	46	43	175	2067	Reinfeld
Poggenkrog	W	Segeb.	Boostedt	Latendorf	44	13	153	2351	Heidmühlen
Poggenpohl	W	Oldenb.	Cismar	Cismar	38	07	116	2434	Cismar
-	W	Storm.	Reinfeld-Land	Hansfelde	46	40	139	2401	Hamberge
Poggensahl	W	Segeb.	Wittenborn	Todesfelde	44	64	187	2361	Todesfelde
Poggensee	G	Lauenb.	Nusse		35	34	206	2412	Nusse
-	W	Lauenb.	Nusse	Poggensee	35	34	206	2412	Nusse
-	W	Storm.		Bad Oldesloe, Stadt	46	07	114	2061	
Poggensiek	W	Oldenb.	Landkirchen	Landkirchen	38	31	131	2449	Gammendorf
Poggensik	W	Eckernf.	Hütten	Bistensee	31	16	116	2331	Bistensee
Pohl	W	Plön	Ascheberg	Ascheberg (Holstein)	41	01	111	2323	Ascheberg
Pohlsee	W	Rendsb.	Westensee	Deutsch-Nienhof	42	94	141	2301	Westensee
Pohnsdorf	W	Eutin	amtsfrei	Stöckelsdorf	33	25	118	2407	Bad Schwartau
-	G	Plön	Preetz-Land		41	46	175	siehe Teil I	
-	W	Plön	Preetz-Land	Pohnsdorf	41	46	175	2309	
Pohnsdorferfeld	W	Plön	Preetz-Land	Pohnsdorf	41	46	175	2309	Pohnsdorf
Pohnsdorfermühle	W	Oldenb.	Sierksdorf	Sierksdorf	38	58	142	2430	Neustadt
Pohnsdorferstauung	W	Plön	Preetz-Land	Pohnsdorf	41	46	175	2309	Pohnsdorf
Pohnshalligkoog	W	Husum	Nordstrand	Nordstrand	36	28	149	2251	
Pokier	W	Schlesw.	Tolk	Buschau	43	70	127	2381	Boholzau
Pollhorn	W	Rendsb.	Jevenstedt	Jevenstedt	42	52	174	2371	Jevenstadt
Pomesinwerke siehe: Großenbrode, Seefliegerhorst	W				38	19	123		
Pommerby	W	Eckernf.	Mittelschwansen	Damp	31	22	124	2335	Vogelsang-Grünholz



Pommerby - Probstei-Ost

Name	Amt = A Gem. = G Wohnpl. = W	Administrative Zugehörigkeit			Statistische Kennziffer			Postleit-zahl	Postort bei Orten ohne Postanstalt
		Kreis	Amt	Gemeinde	Krs.	Amt	Gem.		
Pommerby	G	Flensb.-L.	Gelting		34	07	194		siehe Teil I
-	W	Flensb.-L.	Gelting	Pommerby	34	07	194	2341	
Pommerbyholz	W	Eckernf.	Mittelschwansen	Holzdorf	31	22	137	2331	Holzdorf
Pommery	W	Eckernf.	Mittelschwansen	Damp	31	22	124	2335	Vogelsang-Grünholz
Poppenbrügge	W	Plön	Moorsee	Moorsee	41	34	165	2300	Kiel-Kronsbürg
Poppenbüll	G	Eiderst.	Kirchspiel						
-	W	Eiderst.	Garding/Osterhever		32	05	123		siehe Teil I
-	W	Eiderst.	Kirchspiel						
-	W	Eiderst.	Garding/Osterhever	Poppenbüll	32	05	123	2251	
Poppenhörn	W	Eckernf.	Mittelschwansen	Holzdorf	31	22	137	2331	Holzdorf
Poppenhusen	W	N.dithm.	Norderwörden	K Norderwörden	37	22	147	2241	Edemanswisch
Poppenwurth	W	N.dithm.	Wesselburen	K Haferwisch-Poppenwurth	37	34	125	2241	Haferwisch-Poppenwurth
Poppholz	W	Flensb.-L.	Sieverstedt	Stenderup b. Havetoft	34	55	216	2381	Stenderup
Porrenberg	W	Rendsb.	Hohn	Hohn	42	46	168	2371	Hohn
Porrendeich	W	Eiderst.	Witzwort	Uelvesbüll	32	31	130	2251	Uelvesbüll
Porrenkoog	W	Husum	Hattstedt	Schobüll	36	13	161	2251	Hockensbüll
Poseby	W	Flensb.-L.	Grundhof	Dollerupholz	34	19	123	2391	Dollerup
Poßfeld	teilweise	W	Steinb.	Wilster-Land	45	61	128	2213	Wilster
-	teilweise	W	Steinb.	Wilster-Land	45	61	180	2213	Wilster
Postelhof	W	Eiderst.	Kirchspiel Tönning	Tönning, Kirchspiel	32	07	129	2253	Tönning
Postfeld	G	Plön	Kirchbarkau		41	19	176	2309	
-	W	Plön	Kirchbarkau	Postfeld	41	19	176	2309	
Posthof	W	Rendsb.	Fockbek	Fockbek	42	31	150	2371	Fockbek
Postkamp	W	Eckernf.	amtsfrei	Altenholz	31	02	112	2301	Dänischenhagen
Potsdam	W	Schlesw.	Kropp	Klein Bennebek	43	34	163	2371	Klein Bennebek
Pottloch	W	Flensb.-L.	Gelting	Kronsgaard	34	07	170	2341	Kronsgaard
Poyenberg	G	Steinb.	Hennstedt		45	16	187		siehe Teil I
-	W	Steinb.	Hennstedt	Poyenberg	45	16	187	2351	
Prahlhoch	W	Schlesw.	Rabenkirchen	Faulück	43	49	141	2340	Kappeln
Prasdorf	G	Plön	Probstei-West		41	55	177	2301	
-	W	Plön	Probstei-West	Prasdorf	41	55	177	2301	
Pratjau	G	Plön	Selent/Schlesien		41	64	178		siehe Teil I
-	W	Plön	Selent/Schlesien	Pratjau	41	64	178	2301	Köhn
Preetz-Land	A				41	46	000		
Preetz, Stadt	G	Plön			41	49	179	2308	
Preetz	W	Plön		Preetz, Stadt	41	49	179	2308	
Preetzerredder	W	Plön	Ascheberg	Ascheberg (Holstein)	41	01	111	2323	Ascheberg
Prehnsfelde	W	Rendsb.	Wasbek	Wasbek	42	91	242	2351	Wasbek
Prehnsorst	W	Segeb.	amtsfrei	Sülfeld	44	49	184	2061	Borstel
Preil	W	N.dithm.	Lunden	K Lehe	37	16	139	2247	Lunden
Presen	W	Oldenb.	Bannesdorf	Bannesdorf	38	01	113	2449	Bannesdorf
Pries, Kiel-	W	kreisfrei		Kiel, Stadt	12	00	000	2300	
Pries, Lager	W	kreisfrei		Kiel, Stadt	12	00	000	2300	Kiel-Friedrichsort
Priesholz	W	Flensb.-L.	Gelting	Rabenholz	34	07	197	2341	Rabenholz
Priesholzmühle	W	Flensb.-L.	Gelting	Rabenholz	34	07	197	2341	Rabenholz
Prieskamp	W	Plön	Preetz-Land	Rastorf	41	46	183	2301	Raisdorf
Prinerberg	W	Oldenb.	Grube	Riepsdorf	38	22	139	2431	Altratjensdorf
Prinzenhof	W	Flensb.-L.	Großsolt	Kleinwolstrup	34	16	167	2391	Kleinwolstrup
-	W	Schlesw.	Bollingstedt	Bollingstedt	43	07	120	2381	Gammellund
Prinzeninsel	W	Plön		Plön, Stadt	41	43	174	2320	Plön
Prinzenmoor	G	Rendsb.	Hamdorf		42	34	205	2371	Hamdorf
-	W	Rendsb.	Hamdorf	Prinzenmoor	42	34	205	2371	Hamdorf
Prisdorf	G	Pinneb.	Pinneberg-Land		39	37	151		siehe Teil I
-	W	Pinneb.	Pinneberg-Land	Prisdorf	39	37	151	2081	
Privall.	W	kreisfrei		Lübeck, Stadt	13	00	000	2407	Lübeck-Travemünde
Probstei-Ost	A	Plön			41	52	000		

Probstei-West – Quernholz

Name	Amt = A Gem. = G Wohnpl. = W	Administrative Zugehörigkeit			Statistische Kennziffer			Postleit-zahl	Postort bei Orten ohne Postanstalt
		Kreis	Amt Kirchspielslandgemeinde : K	Gemeinde	Krs.	Amt	Gem.		
Probstei-West	A	Plön			41	55	000		
Probsteierhagen	G	Plön	Probstei-West		41	55	180	2301	
–	W	Plön	Probstei-West	Probsteierhagen	41	55	180	2301	
Profit	W	Eckernf.	Windeby	Marienthal	31	43	147	2333	Groß Wittensee
Projensdorf	W	Eckernf.	amtsfrei	Altenholz	31	02	112	2300	Kiel-Holtenau
Pronstorf	A	Segeb.			44	40	000		
–	G	Segeb.	Pronstorf		44	40	166		siehe Teil I
–	W	Segeb.	Pronstorf	Pronstorf	44	40	166	2361	
–, Gut	W	Segeb.	Pronstorf	Pronstorf	44	40	166	2361	Pronstorf
Puan Klent	W	Südtönd.	Keitum	Rantum (Sylt)	48	16	165	2284	Hörnum
Puckaff	W	Storm.	Tangstedt	Tangstedt	46	52	192	2000	
Puckholm	W	Schlesw.	Kropp	Alt Bennebek	43	34	112	2371	Alt Bennebek
Pülsen	W	Plön	Giekau	Köhn	41	13	152	2321	Giekau
Pünstorf	W	Steinb.		Itzehoe, Stadt	45	28	149	2210	Itzehoe
Pütjen	W	Pinneb.	Bönningstedt	Egenbüttel	39	07	122	2081	Egenbüttel
Püttsee	W	Oldenb.	Petersdorf	Petersdorf (Fehmarn)	38	49	138	2449	Sulsdorf
Pugholz	W	Flensb.-L.	Buckhagen-Oehe	Hasselberg	34	04	149	2341	Gundelsby
Pugmai	W	Schlesw.	Satrup	Rüde	43	52	184	2394	Satrup
Pukholt	W	Eckernf.	Windeby	Gammelby	31	43	129	2332	Rieseby
Fuls	G	Rendsb.	Schenefeld		42	82	206		siehe Teil I
–	W	Rendsb.	Schenefeld	Puls	42	82	206	2211	
Pulserdamm	teilweise	W	Rendsb.	Schenefeld	42	82	197	2216	Schenefeld
–	teilweise	W	Rendsb.	Schenefeld	42	82	206	2216	Schenefeld
Pulverbeck	W	Eutin		Eutin, Stadt	33	10	114	2420	Eutin
Pulverborn	W	Lauenb.	Schwarzenbek-Land	Brunstorf	35	46	127	2051	Brunstorf
Pulverholz	W	Schlesw.	Schuby	Hüsby	43	58	154	2380	Schleswig
–	W	Schlesw.		Schleswig, Stadt	43	55	190	2380	Schleswig
Pulvermühle	W	Schlesw.		Schleswig, Stadt	43	55	190	2380	Schleswig
Pumkies	W	Segeb.	Ulzburg	Alveslohe	44	55	112	2081	Alveslohe
Purnurr	W	N.dithm.	Büsum K	Hedwigenkoog	37	01	127	2241	Reinsbüttel
Putlos	W	Oldenb.		Oldenburg (Holstein), Stadt	38	46	137	2440	Oldenburg
Puttgarden	W	Oldenb.	Bannesdorf	Bannesdorf	38	01	113	2449	
–, Lager	W	Oldenb.	Bannesdorf	Bannesdorf	38	01	113	2449	Puttgarden
Quaal	W	Oldenb.	Grube	Riepsdorf	38	22	139	2431	Riepsdorf
–	W	Segeb.	Wensin	Rohlstorf	44	61	168	2361	
Quaalerteich	W	Segeb.	Bad Segeberg-Land	Stipsdorf	44	07	178	2361	Quaal
Quälhof	W	Oldenb.	Grube	Riepsdorf	38	22	139	2431	Altratjensdorf
Quals	W	Oldenb.	amtsfrei	Göhl	38	10	120	2441	
Quarnbek	G	Rendsb.	Achterwehr		42	01	207		siehe Teil I
–	W	Rendsb.	Achterwehr	Quarnbek	42	01	207	2301	Achterwehr
Quarnstedt	G	Steinb.	Kellinghusen-Land		45	31	188	2211	
–	W	Steinb.	Kellinghusen-Land	Quarnstedt	45	31	188	2211	
Quastrup	W	Schlesw.	Struxdorf	Ülsby	43	61	209	2381	Ülsby
Quegmai	W	Flensb.-L.	Sterup	Sterup	34	61	217	2396	Sterup
Quellental	W	Eckernf.	Sehestedt	Haby	31	40	134	2333	Groß Wittensee
–	W	Flensb.-L.	Jörl	Eggebek	34	34	124	2384	Eggebek
–, Pinneberg–	W	Pinneberg		Pinneberg, Stadt	39	40	150	2080	
–	W	S.dithm.	Meldorf-Geest K	Odderade	47	34	167	2241	Nordhastedt
–	W	Südtönd.	Leck	Klintum	48	25	143	2262	Leck
Querblöken	W	Storm.	Bargtheide-Land	Elmenhorst	46	13	125	2061	Elmenhorst
Querende	W	Schlesw.	Hollingstedt	Börm	43	28	119	2381	Neubörm
Quern-Steinberg	A	Flensb.-L.			34	49	000		
Quern	G	Flensb.-L.	Quern-Steinberg		34	49	195		siehe Teil I
Quern-Dingholz	W	Flensb.-L.	Quern-Steinberg	Quern	34	49	195	2391	Quern
Quernholz	teilweise	W	Flensb.-L.	Quern-Steinberg	34	49	195	2391	Steinbergkirche
–	teilweise	W	Flensb.-L.	Quern-Steinberg	34	49	238	2391	Steinbergkirche

Name	Amt = A Gem. = G Wohnpl. = W	Administrative Zugehörigkeit			Statistische Kennziffer			Postleit-zahl	Postort bei Orten ohne Postanstalt
		Kreis	Amt Kirchspielslandgemeinde : K	Gemeinde	Krs.	Amt	Gem.		
Quickborn	G	Pinneb.	amtsfrei		39	43	152		siehe Teil 1
-	W	Pinneb.	amtsfrei	Quickborn	39	43	152	2085	
-	G	S.dithm.	Burg (Dithmarschen) K		47	13	172		siehe Teil 1
-	W	S.dithm.	Burg (Dithmarschen) K	Quickborn	47	13	172	2221	
Quickbornerheide	W	Pinneb.	amtsfrei	Quickborn	39	43	152	2085	Quickborn
Quickhorn	W	Husum		Bredstedt, Stadt	36	07	121	2257	Bredstedt
Quisdorf	W	Eutin	amtsfrei	Bosau	33	07	113	2421	
Quistenhof	W	Rendsb.	Hanerau-Hademarschen	Thaden	42	37	233	2211	Thaden
Raa	W	Pinneb.	Elmshorn-Land	Raa-Besenbek	39	10	153	2200	Elmshorn
Raa-Besenbek	G	Pinneb.	Elmshorn-Land		39	10	153		siehe Teil 1
Raade	W	Husum	Brekum	Struckum	36	10	168	2251	Struckum
Raak	W	Segeb.	Nahe	Seth	44	37	175	2061	Seth
Rabans	W	Plön	Panker	Waterneverstorf	41	37	206	2321	Behrendorf
Rabel	G	Flensb.-L.	Buckhagen-Oehe		34	04	196		siehe Teil 1
-	W	Flensb.-L.	Buckhagen-Oehe	Rabel	34	04	196	2341	
-	W	Flensb.-L.	Buckhagen-Oehe	Rabel	34	04	196	2341	Rabel
Rabendorf	W	Eckernf.	Dänischenhagen	Strande	31	04	161	2301	Dänischenhagen
Rabenholz	G	Flensb.-L.	Gelting		34	07	197		siehe Teil 1
-	W	Flensb.-L.	Gelting	Rabenholz	34	07	197	2341	
-	W	Schlesw.	Struxdorf	Struxdorf	43	61	198	2381	Holzmühle
Rabenholzlück	W	Schlesw.	Mohrkirch	Böelschuby	43	37	117	2381	Thumbby
Rabenhorst	W	Plön	Probstei-West	Probsteierhagen	41	55	180	2301	Probsteierhagen
Rabenkiel	W	Schlesw.	Satrup	Satrup	43	52	186	2394	Satrup
Rabenkirchen	A	Schlesw.			43	49	000		
-	G	Schlesw.	Rabenkirchen		43	49	182	2341	
-	W	Schlesw.	Rabenkirchen	Rabenkirchen	43	49	182	2341	
Rabenkirchenholz	W	Schlesw.	Rabenkirchen	Rabenkirchen	43	49	182	2341	Rabenkirchen
Rachut	W	Eutin	amtsfrei	Malente	33	19	116	2427	Malente-Gremsmühlen
Rade b. Hohenwestedt	G	Rendsb.	Hohenwestedt-Land		42	43	208	2351	
Rade	W	Rendsb.	Hohenwestedt-Land	Rade b. Hohenwestedt	42	43	208	2351	
Rade b. Rendsburg	G	Rendsb.	Osterrönfeld		42	70	209		siehe Teil 1
Rade	W	Rendsb.	Osterrönfeld	Rade b. Rendsburg	42	70	209	2371	
-	G	Steinb.	Hennstedt		45	16	189	2211	
-	W	Steinb.	Hennstedt	Rade	45	16	189	2211	
-	W	Storm.	Tangstedt	Wulksfelde	46	52	203	2061	Borgfeld
-, Signalstation	W	Rendsb.	Osterrönfeld	Rade b. Rendsburg	42	70	209	2371	Rade
Radeberg	W	Oldenb.	Lensahn-Land	Beschendorf	38	37	114	2431	Beschendorf
Radebrook	W	Plön	Ascheberg	Ascheberg (Holstein)	41	01	111	2323	Ascheberg
Radekamp	W	Lauenb.		Schwarzenbek, Stadt	35	49	222	2057	Schwarzenbek
Radeland	W	Eckernf.	Mittelschwansen	Waabs	31	22	164	2331	Langholz
-	W	Flensb.-L.	Buckhagen-Oehe	Schwackendorf	34	04	205	2341	Schwackendorf
Radeland	W	Lauenb.	Siebenbümen	Stubben	35	52	230	2061	Steinhorst
-	W	Plön	Panker	Hohenfelde	41	37	143	2301	Hohenfelde
Rader Insel teilweise	W	Rendsb.	Osterrönfeld	Rade b. Rendsburg	42	70	209	2371	Borgstedt
- teilweise	W	Rendsb.	amtsfrei	Schacht-Audorf	42	79	215	2371	Borgstedt
Radesforde, Siedlung	W	Segeb.	Großenaspe	Heidmühlen	44	22	142	2351	Fehrenbötzel
Radlandsichten	W	Eutin	amtsfrei	Malente	33	19	116	2427	Malente-Gremsmühlen
Rähkrug	W	Plön	Kirchbarkau	Klein Barkau	41	19	150	2309	Klein Barkau
RäucherKate siehe:									
Strande	W				38	58	142		
Rahde	G	Steinb.	Heiligenstedten		45	13	190	2211	Kleve
-	W	Steinb.	Heiligenstedten	Rahde	45	13	190	2211	Kleve
Raisdorf	G	Plön	Preetz-Land		41	46	181		siehe Teil 1
-	W	Plön	Preetz-Land	Raisdorf	41	46	181	2301	
Raisdorferholz	W	Plön	Preetz-Land	Raisdorf	41	46	181	2301	Raisdorf

Rajensdorf – Ratzbek

Name	Amt = A Gem. = G Wohnpl. = W	Administrative Zugehörigkeit			Statistische Kennziffer			Postleit-zahl	Postort bei Orten ohne Postanstalt
		Kreis	Amt Kirchspielslandgemeinde : K	Gemeinde	Krs.	Amt	Gem.		
Rajensdorf	W	Rendsb.	Achterwehr	Quarnbek	42	01	207	2301	Stampe
Rakow	W	Rendsb.	Bordesholm-Land	Sören	42	13	227	2301	Grevenkrug
Ramhusen	G	S.dithm.	Marne-Land K		47	28	173		siehe Teil I
–	W	S.dithm.	Marne-Land K	Ramhusen	47	28	173	2221	
Rammershörn	W	Plön	Plön-Land	Rantzau	41	40	182	2321	Grebin
Rammsee	W	Rendsb.	Molfsee	Molfsee	42	64	188	2300	Kiel-Hammer
Rampe	W	Oldenb.	amtsfrei	Schashagen	38	52	140	2431	Großschlamn
Ramsdorf	W	Eckernf.	Owschlag	Owschlag	31	31	155	2372	Owschlag
Ramsharde	W	kreisfrei		Flensburg, Stadt	11	00	000	2390	Flensburg
Ramskamp	W	Pinneb.	Elmshorn-Land	Klein Nordende	39	10	140	2200	Elmshorn
Ramstedt	G	Husum	Schwabstedt		36	40	157	2251	
–	W	Husum	Schwabstedt	Ramstedt	36	40	157	2251	
Ramstedtfeld	W	Husum	Schwabstedt	Ramstedt	36	40	157	2251	Ramstedt
Ramstedtholz	W	Husum	Schwabstedt	Ramstedt	36	40	157	2251	Ramstedt
Ranmark	W	Flensb.-L.	Munkbrarup	Ringsberg	34	40	199	2391	Ringsberg
Rantrum	G	Husum	Mildstedt		36	25	158		siehe Teil I
–	W	Husum	Mildstedt	Rantrum	36	25	158	2251	
Rantrumdeich									
Exklave in Südermarsch	W	Husum	Mildstedt	Rantrum	36	25	158	2254	Friedrichstadt
Rantrumermarsch	W	Husum	Mildstedt	Südermarsch	36	25	170	2251	Rantrum
Rantrumfeld	W	Husum	Mildstedt	Rantrum	36	25	158	2251	Schwesing
Rantum (Sylt)	G	Südtond.	Keitum		48	16	165		siehe Teil I
Rantum, Dorf	W	Südtond.	Keitum	Rantum (Sylt)	48	16	165	2281	
Rantum-Nord	W	Südtond.	Keitum	Rantum (Sylt)	48	16	165	2281	Rantum
Rantzau	A	Pinneb.			39	46	000		
–	G	Plön	Plön-Land		41	40	182		siehe Teil I
–, Dorf	W	Plön	Plön-Land	Rantzau	41	40	182	2321	Grebin
–, Forstamt	W	Pinneb.	Rantzau	Bullenkuhlen	39	46	121	2201	Bullenkuhlen
–, Gut	W	Plön	Plön-Land	Rantzau	41	40	182	2321	Grebin
Rantzauer Papiermühle	W	Plön	Plön-Land	Rantzau	41	40	182	2322	Lütjenburg
Rantzaufelde	W	Oldenb.	Lensahn-Land	Harmsdorf	38	37	125	2431	Harmsdorf
Ranzel	W	Pinneb.	Rantzau	Ellerhoop	39	46	124	2201	Ellerhoop
–	W	Rendsb.	Achterwehr	Felde	42	01	149	2301	Achterwehr
Rastkrug	W	Plön	Preetz-Land	Wohlstorf	41	46	203	2309	Kreuz
Rastleben	W	Storm.	Bargtheide-Land	Borgfeld-Stegen	46	13	115	2061	Bargfeld
Rastorf	G	Plön	Preetz-Land		41	46	183		siehe Teil I
–	W	Plön	Preetz-Land	Rastorf	41	46	183	2309	
Rastorfer Bahnhof	W	Plön	Preetz-Land	Rastorf	41	46	183	2309	Bredeneek
Rastorferklinten	W	Plön	Preetz-Land	Rastorf	41	46	183	2309	Rastorferpassau
Rastorfermühle	W	Plön	Preetz-Land	Rastorf	41	46	183	2301	Raisdorf
Rastorferpassau	W	Plön	Preetz-Land	Rastorf	41	46	183	2309	
Ratekau	G	Eutin	amtsfrei		33	22	117		siehe Teil I
–	W	Eutin	amtsfrei	Ratekau	33	22	117	2401	
Rathjensdorf	G	Plön	Plön-Land		41	40	184		siehe Teil I
–	W	Plön	Plön-Land	Rathjensdorf	41	40	184	2321	Ther sienhof
Rathlau	W	Plön	Lütjenburg-Land	Blekendorf	41	28	117	2321	Kaköhl
–, Kolonie	W	Plön	Lütjenburg-Land	Blekendorf	41	28	117	2321	Kaköhl
Rathmannsdorf, Gut	W	Eckernf.	Osdorf	Felm	31	28	127	2300	Kiel-Holtenau
–, Hof	W	Eckernf.	Osdorf	Felm	31	28	127	2300	Kiel-Holtenau
Rathmannsdorferschleuse									
teilweise	W	Eckernf.	amtsfrei	Altenholz	31	02	112	2300	Kiel-Holtenau
– teilweise	W	Eckernf.	Osdorf	Felm	31	28	127	2300	Kiel-Holtenau
Ratjendorf	W	Plön	Probstei-Ost	Krummbek	41	52	153	2301	Bendfeld
Ratjensdorferfelde	W	Oldenb.	Grube	Riepsdorf	38	22	139	2431	Altratjensdorf
Ratzbek	G	Storm.	Zarpen		46	58	171	2067	Reinfeld

Name	Amt = A Gem. = G Wohnpl. = W	Administrative Zugehörigkeit			Statistische Kennziffer			Postleit-zahl	Postort bei Orten ohne Postanstalt
		Kreis	Amt Kirchspielslandgemeinde : K	Gemeinde	Krs.	Amt	Gem.		
Ratzbek	W	Storm.	Zarpen	Ratzbek	46	58	171	2067	Reinfeld
Ratzeburg-Land	A	Lauenb.			35	37	000		
Ratzeburg, Stadt	G	Lauenb.			35	40	207	2418	
Ratzeburg	W	Lauenb.		Ratzeburg, Stadt	35	40	207	2418	
- , Bahnhof	W	Lauenb.		Ratzeburg, Stadt	35	40	207	2418	Ratzeburg
- , Inselstadt	W	Lauenb.		Ratzeburg, Stadt	35	40	207	2418	Ratzeburg
Rausdorf	G	Storm.	Trittau		46	55	172	2071	
-	W	Storm.	Trittau	Rausdorf	46	55	172	2071	
Rautenhof	W	Südtnd.	Dagebüll	Marienkoog	48	04	152	2261	Dagebüll
Ravensberg, Kiel-	W	kreisfrei		Kiel, Stadt	12	00	000	2300	
Ravensbusch	W	Eutin	amtsfrei	Stockelsdorf	33	25	118	2406	Stockelsdorf
Ravensdamm	W	Rendsb.	Westensee	Westensee	42	94	244	2301	Westensee
Ravenshorst	W	Eckernf.	Gettorf	Gettorf	31	13	130	2301	Osdorf
-	W	Eckernf.	Windeby	Marienthal	31	43	147	2330	Eckernförde
Ravenskamp	W	Lauenb.		Ratzeburg, Stadt	35	40	207	2418	Ratzeburg
Redder	W	S.dithm.	Albersdorf K	Osterrade	47	01	171	2241	Wrohm
Redderberg	W	Segeb.	Kisdorf	Struvenhütten	44	31	181	2359	Struvenhütten
Redderhof	W	Eutin	amtsfrei	Gleschendorf	33	13	115	2409	Pönitz
Redderkaten	W	Eutin	amtsfrei	Ahrensböök	33	01	111	2401	Cashagen
Redderkrug	W	Eutin	amtsfrei	Süsel	33	28	119	2420	Eutin
-	W	Plön	Preetz-Land	Rastorf	41	46	183	2309	Rastorferpässau
-	W	Plön	Giekau	Tründel	41	13	201	2301	Hohenfelde
Redderschmiede	W	Storm.	Reinfeld-Land	Groß Wesenberg	46	40	135	2061	Groß Wesenberg
Redderwiese	W	Eutin	amtsfrei	Bosau	33	07	113	2421	Hutzfeld
Rederstall	G	N.dithm.	Tellingstedt K		37	28	152	2241	Barkenholm
-	W	N.dithm.	Tellingstedt K	Rederstall	37	28	152	2241	Barkenholm
Redingsdorf	W	Eutin	amtsfrei	Süsel	33	28	119	2421	Bujendorf
Redlefswarft	W	Husum	Langenhorn	Ockholm	36	22	151	2251	Ockholm
Reebmoor	W	Pinneb.	Rantzaue	Hemdingen	39	46	137	2081	Hemdingen
Reecke, Lübeck-	W	kreisfrei		Lübeck, Stadt	13	00	090	2401	
Reeckerheide	W	kreisfrei		Lübeck, Stadt	13	00	000	2401	Lübeck-Reecke
Reedamm	W	Südtnd.	Neukirchen	Neukirchen	48	37	157	2261	Neukirchen
Reesbrück	W	Schlesw.	Fahrenstedt	Böklund	43	16	118	2381	Böklund
Reesdorf	G	Plön	Brügge		41	07	185	2301	Schmalstede
-	W	Plön	Brügge	Reesdorf	41	07	185	2301	Schmalstede
Reesmoor	W	Segeb.	Bad Bramstedt-Land	Wiemersdorf	44	01	198	2351	Bimöhlen
Regelsrott	W	Flensb.-L.	Rundhof-Esgrus	Stangheck	34	52	212	2341	Lehbek
Regelstelle	W	Storm.	Bargtheide-Land	Elmenhorst	46	13	125	2061	Elmenhorst
Regenholz	W	Flensb.-L.	Gelting	Kronsgaard	34	07	170	2341	Kronsgaard
Rehagen	W	Storm.	Bünningstedt	Bünningstedt	46	19	121	2071	Timmerhorn
Rehberg	W	Schlesw.	Boren	Boren	43	10	121	2341	Boren
-	G	Schlesw.	Satrup		43	52	183	2394	Satrup
-	W	Schlesw.	Satrup	Rehberg	43	52	183	2394	Satrup
Rehbergholz	W	Schlesw.	Satrup	Rehberg	43	52	183	2394	Satrup
Rehbergstraße	W	Schlesw.	Satrup	Rehberg	43	52	183	2394	Satrup
Rehbrook	W	Storm.	Bargtheide-Land	Tremsbüttel	46	13	196	2071	Tremsbüttel
Rehburg	W	Plön	Selent/Schlesien	Dobersdorf	41	64	128	2301	Liliental
-	W	Steinb.	Wilster-Land	Nortorf	45	61	180	2213	Wilster
Reher	G	Steinb.	Hohenaspe		45	22	191	2211	
-	W	Steinb.	Hohenaspe	Reher	45	22	191	2211	
Rehheide	W	Rendsb.	Beringstedt	Seefeld	42	07	224	2211	Seefeld
Rehhorst	G	Storm.	Zarpen		46	58	173		siehe Teil I
-	W	Storm.	Zarpen	Rehhorst	46	58	173	2401	
Rehhorsterteich siehe: Wormsbrook	W				46	58	173		
Rehkamp	W	Oldenb.		Oldenburg (Holstein), Stadt	38	46	137	2441	Göhl

# Rehkoppel – Rethwisch

Name	Amt = A Gem. = G Wohnpl. = W	Administrative Zugehörigkeit			Statistische Kennziffer			Postleit-zahl	Postort bei Orten ohne Postanstalt
		Kreis	Amt Kirchspielslandgemeinde : K	Gemeinde	Krs.	Amt	Gem.		
Rehkoppel	W	Storm.	Bad Oldesloe-Land	Rethwischfeld	46	04	177	2060	Bad Oldesloe
Rehm	W	N.dithm.	Lunden K	Rehm-Flehde-Bargen	37	16	153	2241	
Rehm-Flehde-Bargen	G	N.dithm.	Lunden K		37	16	153		siehe Teil I
Rehmskoppel	W	Eckernf.	Mittelschwansen	Damp	31	22	124	2335	Vogelsang-Grünholz
Rehmstackerdeich	W	Eiderst.	Tetenbüll	Tetenbüll	32	25	126	2251	Tetenbüll
Rehweg	W	Steinb.	Wilster-Land	Nortorf	45	61	180	2213	Wilster
Reichenreihe	W	Steinb.	Borsfleth-Herzhorn	Herzhorn	45	02	142	2209	Herzhorn
Reichreihe	W	Eiderst.	Tetenbüll	Tetenbüll	32	25	126	2251	Warmhörn
Reimersbude	W	Eiderst.	Witzwort	Witzwort	32	31	134	2251	
Reimershof	W	Rendsb.	Achterwehr	Quarnbek	42	01	207	2301	Stampe
Reinbek	G	Storm.			46	37	174	2057	
-	W	Storm.		Reinbek, Stadt	46	37	174	2057	
Reinfeld-Land	A	Storm.			46	40	000		
Reinfeld (Holstein), Stadt	G	Storm.			46	43	175	2067	
Reinfeld	W	Storm.		Reinfeld (Holstein), Stadt	46	43	175	2067	
-	W	Steinb.	Borsfleth-Herzhorn	Blomesche Wildnis	45	02	119	2208	Glückstadt
Reinfelder Heckkaten	W	Storm.		Reinfeld (Holstein), Stadt	46	43	175	2067	Reinfeld
Reinsbek	W	Segeb.	Pronstorf	Pronstorf	44	40	166	2401	
Reinsbüll	W	Eiderst.	Tetenbüll	Tetenbüll	32	25	126	2251	Wasserkoog
Reinsbüttel	G	N.dithm.	Wesselburen K		37	34	154	2241	
-	W	N.dithm.	Wesselburen K	Reinsbüttel	37	34	154	2241	
Reinsbüttelerweide	W	N.dithm.	Wesselburen K	Reinsbüttel	37	34	154	2241	Reinsbüttel
Reisiek	W	Pinneb.	Elmshorn-Land	Kölln-Reisiek	39	10	142	2201	Kölln-Reisiek
Reit	W	Schlesw.	Kropp	Tetenhusen	43	34	203	2371	Tetenhusen
Reith	W	S.dithm.	Süderhostedt K	Eggstedt	47	49	131	2221	Eggstedt
Rellin	W	Oldenb.	amtsfrei	Heringsdorf	38	28	127	2444	Heringsdorf
Rellinggen	G	Pinneb.	amtsfrei		39	49	155		siehe Teil I
-	W	Pinneb.	amtsfrei	Rellinggen	39	49	155	2084	
Rellinghus	W	Schlesw.	Hollingstedt	Ellingstedt	43	28	135	2381	Ellingstedt
Reminenhof	W	Südtönd.	Ladelund	Westre	48	22	187	2265	Ladelund
Remmels	G	Rendsb.	Hohenwestedt-Land		42	43	210		siehe Teil I
-	W	Rendsb.	Hohenwestedt-Land	Remmels	42	43	210	2351	
Remonstrantenhof	W	Eiderst.	amtsfrei	Koldenbüttel	32	10	117	2254	Friedrichstadt
Remp	W	Südtönd.	Klixbüll	Lexgaard	48	19	148	2261	Karlum
Rendsburg, Stadt	G	Rendsb.			42	73	211		siehe Teil I
Rendsburg	W	Rendsb.		Rendsburg, Stadt	42	73	211	2370	
Rendsburger Wasserwerk	W	Eckernf.	Borgstedt	Borgstedt	31	01	118	2371	Borgstedt
Rendswühren	G	Plön	Bokhorst		41	04	186		siehe Teil I
-	W	Plön	Bokhorst	Rendswühren	41	04	186	2351	
Rendswührenerfeld	W	Plön	Bokhorst	Rendswühren	41	04	186	2351	Rendswühren
Rendswührenermühle	W	Plön	Bokhorst	Rendswühren	41	04	186	2351	Rendswühren
Rennsahl	W	kreisfrei		Lübeck, Stadt	13	00	000	2401	Lübeck-Reecke
Rensefeld, Bad Schwartau	W	Eutin		Bad Schwartau, Stadt	33	04	112	2407	
Renzel	W	Pinneb.	amtsfrei	Quickborn	39	43	152	2085	Quickborn
Reppel	W	Schlesw.	Bergenhusen	Meggerdorf	43	04	171	2381	Bergenhusen
Resenis	W	Rendsb.	Achterwehr	Felde	42	01	149	2301	Achterwehr
Resenkate	W	Plön	Preetz-Land	Pohnsdorf	41	46	175	2309	Pohnsdorf
Rethbucht	W	N.dithm.	Tellingstedt K	Dellstedt	37	28	116	2241	Dellstedt
Rethdeich	W	Eiderst.	Oldenswort	Oldenswort	32	13	120	2251	Hochbrücksiel
Rethfurt	W	Storm.	Tangstedt	Wulksfelde	46	52	203	2061	Nahe
Rethkamp	W	Plön	Ascheberg	Ascheberg (Holstein)	41	01	111	2323	Ascheberg
Rethkuhl	W	Plön	Panker	Schwartbuck	41	37	195	2301	Schönbergerstrand
Rethwisch	W	Oldenb.	Schönwalde	Schönwalde am Bungsberg	38	55	141	2431	Langenhagen

Name	Amt = A Gem. = G Wohnpl. = W	Administrative Zugehörigkeit			Statistische Kennziffer			Postleit-zahl	Postort bei Orten ohne Postanstalt
		Kreis	Amt Kirchspielslandgemeinde : K	Gemeinde	Krs.	Amt	Gem.		
Rethwisch	W	Plön	Preetz-Land	Lehmkuhlen	41	46	158	2308	Preetz
-	G	Steinb.	Neuenbrook		45	49	193		siehe Teil 1
-	W	Steinb.	Neuenbrook	Rethwisch	45	49	193	2211	
-	G	Storm.	Bad Oldesloe-Land		46	04	176		siehe Teil 1
- , Forsthaus	W	Storm.	Bad Oldesloe-Land	Rethwischfeld	46	04	177	2060	Bad Oldesloe
Rethwischdorf	W	Storm.	Bad Oldesloe-Land	Rethwisch	46	04	176	2061	
Rethwischfeld	G	Storm.	Bad Oldesloe-Land		46	04	177		siehe Teil 1
-	W	Storm.	Bad Oldesloe-Land	Rethwischfeld	46	04	177	2060	Bad Oldesloe
Rethwischhöhe	W	Storm.	Bad Oldesloe-Land	Rethwischfeld	46	04	177	2060	Bad Oldesloe
Rethwischhof	W	Storm.	Bad Oldesloe-Land	Rethwischfeld	46	04	177	2061	
Rethwischmühle	W	Storm.	Bad Oldesloe-Land	Rethwischfeld	46	04	177	2060	Bad Oldesloe
Rettin	W	Oldenb.		Neustadt in Holstein, Stadt	38	43	136	2431	Pelzerhaken
Reumoos	W	Flensb.-L.	Grundhof	Grundhof	34	19	142	2391	Grundhof
Reußenköge	G	Husum	amtsfrei		36	37	159	2257	Bredstedt
Reußenkoog	W	Husum	amtsfrei	Reußenköge	36	37	159	2257	Bredstedt
Reuterberg	W	Flensb.-L.	Toestorf	Toestorf	34	64	229	2341	Oersberg
Reuterkoppel, Hof	W	Plön	Preetz-Land	Raisdorf	41	46	181	2301	Raisdorf
- , Siedlung	W	Plön	Preetz-Land	Raisdorf	41	46	181	2301	Raisdorf
Reuterteich	W	Segeb.	amtsfrei	Seedorf	44	46	174	2361	Schlamersdorf
Reuterweide	W	Oldenb.	amtsfrei	Wangels	38	61	143	2441	Döhnsdorf
Reuthen	W	Rendsb.	Osterrönfe Id	Ostenfeld (Kreis Rendsburg)	42	70	200	2371	Ostenfeld
Revensdorf	W	Eckernf.	Gettorf	Lindau	31	13	145	2301	
Revkuhl	W	Eckernf.	Mittelschwansen	Damp	31	22	124	2335	Vogelsang-Grünholz
Revtorfweg	W	Südtond.	Neukirchen	Aventoft	48	37	114	2261	Aventoft
Rheitenkate	W	Segeb.	Kaltenkirchen-Land	Nützen	44	28	163	2359	Nützen
Rhen // Hennstedt-	W				44	55	143		
Richardswart	W	Südtond.	Fahretoft	Fahretoft	48	13	127	2261	Fahretoft
Rickelsbüll	W	Südtond.	Neukirchen	Rodenäs	48	37	167	2261	Klanxbüll
Rickelshof	G	S.dithm.	Hemmingstedt K		47	22	174		siehe Teil 1
-	W	S.dithm.	Hemmingstedt K	Rickelshof	47	22	174	2240	Heide
Rickert	G	Rendsb.	Fockbek		42	31	212		siehe Teil 1
-	W	Rendsb.	Fockbek	Rickert	42	31	212	2370	Rendsburg
Rickling	A	Segeb.			44	43	000		
-	G	Segeb.	Rickling		44	43	167		siehe Teil 1
-	W	Segeb.	Rickling	Rickling	44	43	167	2351	
Ricklinger Anstalten	W	Segeb.	Rickling	Rickling	44	43	167	2351	Rickling
Ridders	W	Steinb.	Lockstedter Lager	Hohenlockstedt	45	46	168	2214	Hohenlockstedt
Riddorf	W	Husum	Brekum	Brekum	36	10	122	2257	Brekum
Riddorffeld	W	Husum	Brekum	Brekum	36	10	122	2257	Brekum
Riehlöh	W	Pinneb.	Rantzau	Heede	39	46	134	2201	Heede
Riep	W	Eiderst.	Oldenswort	Oldenswort	32	13	120	2251	Oldenswort
Riepenholz	W	Lauenb.	Breitenfelde	Schretstaken	35	10	219	2051	Großschretstaken
Riephof	W	Eiderst.	Kirchspiel Tönning	Kating	32	07	116	2253	Tönning
Riepsdorf	G	Oldenb.	Grube		38	22	139		siehe Teil 1
-	W	Oldenb.	Grube	Riepsdorf	38	22	139	2431	
Riesberg	W	Schlesw.	Haddeby	Busdorf	43	22	128	2381	Busdorf
Riesbör	W	Schlesw.	Moldenit	Geel	43	40	144	2381	Kleinbrodersby
Riesbriek	G	Flensb.-L.	Nordhackstedt		34	43	198	2251	
-	W	Flensb.-L.	Nordhackstedt	Riesbriek	34	43	198	2251	
Riesbriekfeld	W	Flensb.-L.	Nordhackstedt	Riesbriek	34	43	198	2251	Riesbriek
Riesbüll	W	Eiderst.	amtsfrei	Koldenbüttel	32	10	117	2251	Koldenbüttel
Riesbüllhof	W	Eiderst.	amtsfrei	Koldenbüttel	32	10	117	2251	Koldenbüttel
Riese	W	S.dithm.	kirchspielsfrei	Nordhastedt	47	43	166	2241	Nordhastedt
Rieseby	A	Eckernf.			31	34	000		

Rieseby – Römerhof

Name	Amt = A Gem. = G Wohnpl. = W	Administrative Zugehörigkeit			Statistische Kennziffer			Postleit-zahl	Postort bei Orten ohne Postanstalt
		Kreis	Amt Kirchspielslandgemeinde : K	Gemeinde	Krs.	Amt	Gem.		
Rieseby	G	Eckernf.	Rieseby		31	34	156	2332	
–	W	Eckernf.	Rieseby	Rieseby	31	34	156	2332	
–, Siedlung	W	Eckernf.	Rieseby	Rieseby	31	34	156	2332	Rieseby
Riesewohld	teilweise W	S.dithm.	Albersdorf	K Albersdorf	47	01	111	2241	Nordhastedt bzw. Röst
–	teilweise W	S.dithm.	Meldorf-Geest	K Odderade	47	34	167	2241	Nordhastedt bzw. Röst
Rieshorn	W	Segeb.	Großenaspe	Heidmühlen	44	22	142	2351	Heidmühlen
Rimmelsberg	W	Flensb.-L.	Jörl	Jörl	34	34	161	2391	Großjörll
Ringsberg	G	Flensb.-L.	Munkbrarup		34	40	199		siehe Teil I
–	W	Flensb.-L.	Munkbraup	Ringsberg	34	40	199	2391	
Ringstedtenhof	W	kreisfrei		Lübeck, Stadt	13	00	000	2400	Lübeck
Ringswarft	W	Südtönd.	Neukirchen	Aventoft	48	37	114	2261	Aventoft
Rinkeshörn	W	Südtönd.	Neukirchen	Neukirchen	48	37	157	2261	Neukirchen
Risum	G	Südtönd.	Lindholm		48	28	166	2263	Lindholm
–	W	Südtönd.	Lindholm	Risum	48	28	166	2263	Lindholm
Risumfeld	W	Südtönd.	Lindholm	Risum	48	28	166	2263	Lindholm
Ritenrade	W	Eckernf.	Mittelschwansen	Waabs	31	22	164	2331	Kleinwaabs
Rittbruch	W	Oldenb.	Cismar	Cismar	38	07	116	2436	Kellenhusen
Ritzen	W	Storm.	Bad Oldesloe-Land	Rethwischfeld	46	04	177	2060	Bad Oldesloe
Ritzerau	G	Lauenb.	Nusse		35	34	208		siehe Teil I
–	W	Lauenb.	Nusse	Ritzerau	35	34	208	2412	Nusse
Ritzerauerhof	W	Lauenb.	Nusse	Ritzerau	35	34	208	2412	Nusse
Rixdorf	W	Plön	Plön-Land	Lebrade	41	40	157	2309	Lebrade
Rixwarft	W	Husum	Pellworm	Langeneß	36	34	144	2251	Langeneß
Rochusruh	W	Plön	Plön-Land	Dörnack	41	40	129	2323	Ascheberg
Rodau	W	Flensb.-L.	Großenwiehe	Kleinwiehe	34	13	166	2391	Meyn
Rodeheck	W	Flensb.-L.	Quern-Steinberg	Nübel	34	49	191	2391	Kalleby
Rodenäs	G	Südtönd.	Neukirchen		48	37	167		siehe Teil I
–, Ziegelei	W	Südtönd.	Neukirchen	Rodenäs	48	37	167	2261	Klanxbüll
–, Zollhäuser	W	Südtönd.	Neukirchen	Rodenäs	48	37	167	2261	Klanxbüll
Rodenbek	G	Rendsb.	Molfsee		42	64	246		siehe Teil I
–	W	Rendsb.	Molfsee	Rodenbek	42	64	246	2301	Mielkendorf
–	W	Segeb.	Großenaspe	Heidmühlen	44	22	142	2351	Heidmühlen
Rodenkrog	W	Plön	Giekau	Klamp	41	13	148	2322	Lütjenburg
Rodensande	W	Eutin	amtsfrei	Malente	33	19	116	2427	Malente-Gremsmühlen
Röbel	W	Eutin	amtsfrei	Süsel	33	28	119	2421	
Röbsdorf	W	Plön	Probstei-West	Probsteierhagen	41	55	180	2301	Probsteierhagen
Rödemis, Husum–	W	Husum		Husum, Stadt	36	16	139	2250	
Rödieckskate	W	Segeb.	Kisdorf	Kisdorf	44	31	148	2359	Kisdorf
Rögen	W	Eckernf.	Osdorf	Felm	31	28	127	2301	Felm
–	W	Eckernf.	Gettorf	Neudorf-Bornstein	31	13	148	2301	Bornstein
–	W	Plön	Selent/Schleseri	Martensrade	41	64	162	2309	Martensrade
–	W	Plön	Panker	Schwartbuck	41	37	195	2301	Bendfeld
–	W	Rendsb.	Achterwehr	Ottendorf	42	01	203	2301	Ottendorf
– teilweise	W	Segeb.	Traventhal	Bahrenhof	44	52	201	2061	Wakendorf
– teilweise	W	Storm.	Reinfeld-Land	Havighorst b. Bad Oldesloe	46	40	141	2061	Wakendorf
–, Abbauten	W	Eckernf.	Windeby	Barkelsby	31	43	115	2331	Barkelsby
–, Gut	W	Eckernf.	Windeby	Gammelby	31	43	129	2331	Barkelsby
Röhland	W	Rendsb.	Hamdorf	Elsdorf-Westermühlen	42	34	146	2371	Elsdorf-Westermühlen
Röhmke	W	Schlesw.	Schuby	Idstedt	43	58	155	2381	Idstedt
Röhrmoos teilweise	W	Flensb.-L.	Rundhof-Esgrus	Birzhaft	34	52	116	2341	Niesgrau
Röhrmoos teilweise	W	Flensb.-L.	Rundhof-Esgrus	Niesgrau	34	52	187	2341	Niesgrau
Röhrtang	W	Plön	Ascheberg	Ascheberg (Holstein)	41	01	111	2323	Ascheberg
Römerhof	W	Eiderst.	Kirchspiel Tönning	Kotzenbüll	32	07	118	2253	Tönning



## Römnitz - Rosendahl

Name	Amt = A Gem. = G Wohnpl. = W	Administrative Zugehörigkeit			Statistische Kennziffer			Postleit-zahl	Postort bei Orten ohne Postanstalt
		Kreis	Amt Kirchspielslandgemeinde : K	Gemeinde	Krs.	Amt	Gem.		
Römnitz	G	Lauenb.	Ratzeburg-Land		35	37	209	2418	Ratzeburg
-	W	Lauenb.	Ratzeburg-Land	Römnitz	35	37	209	2418	Ratzeburg
Rönfeldholz	W	Plön	Giekau	Klamp	41	13	148	2322	Lütjenburg
Rönnau, Lübeck-	W	kreisfrei		Lübeck, Stadt	13	00	000	2407	
Rönnbaum	W	Storm.	Mollhagen	Todendorf	46	34	194	2071	Todendorf
Rönne	G	Plön	Moorsee		41	34	187	2301	
-	W	Plön	Moorsee	Rönne	41	34	187	2301	
Rönnerdamm	W	Plön	Moorsee	Rönne	41	34	187	2301	Rönne
Rönnerheide	W	Plön	Moorsee	Rönne	41	34	187	2301	Rönne
Rönnerholz	teilweise W	Plön	Preetz-Land	Pohnsdorf	41	46	175	2301	Rönne
-	teilweise W	Plön	Moorsee	Rönne	41	34	187	2301	Rönne
Röschkoppel	W	Plön	Bokhorst	Schillsdorf	41	04	190	2355	Wankendorf
Röschrehm	W	Rendsb.	Luhnstedt	Stafstedt	42	61	229	2371	Stafstedt
Rösing	W	Segeb.	Pronstorf	Pronstorf	44	40	166	2361	Goldenbek
Roest	W	Flensb.-L.	amtsfrei	Mehlby	34	37	180	2340	Kappeln
Röst	G	S.dithm.	Albersdorf	K	47	01	175	2241	
-	W	S.dithm.	Albersdorf	K	47	01	175	2241	
Roesterfeld	W	Flensb.-L.	amtsfrei	Mehlby	34	37	180	2341	Sandbek
Rösthusen	G	S.dithm.	Marne-Land	K	47	28	176	2221	Süderwisch
-	W	S.dithm.	Marne-Land	K	47	28	176	2221	Süderwisch
Roge	W	Oldenb.	Sierksdorf	Sierksdorf	38	58	142	2430	Neustadt
Rogerfelde	W	Oldenb.	Sierksdorf	Altenkrempe	38	58	111	2430	Neustadt
Roggenhorst	W	kreisfrei		Lübeck, Stadt	13	00	000	2400	Lübeck
Roggenkamp	W	Oldenb.	Sierksdorf	Sierksdorf	38	58	142	2409	Süsel
Roggenkoppel	W	Schlesw.	Satrup	Satrup	43	52	186	2394	Satrup
Roggenrade	W	Eckernf.	Neuwittenbek	Schinkel	31	25	158	2301	Schinkel
Rohlfshagen	G	Storm.	Bad Oldesloe-Land.		46	04	178		siehe Teil I
-	W	Storm.	Bad Oldesloe-Land	Rohlfshagen	46	04	178	2061	
-, Bahnhof	W	Storm.	Bad Oldesloe-Land	Rohlfshagen	46	04	178	2061	Rohlfshagen
-, Gut	W	Storm.	Bad Oldesloe-Land	Rohlfshagen	46	04	178	2061	Rohlfshagen
-, Ziegelei	W	Storm.	Bad Oldesloe-Land	Rohlfshagen	46	04	178	2061	Rohlfshagen
Rohlsdorf	W	Eutin	amtsfrei	Ratekau	33	22	117	2409	Pansdorf
Rohlsdorferbeek	W	Eutin	amtsfrei	Ratekau	33	22	117	2409	Pansdorf
Rohlstorf	G	Segeb.	Wensin		44	61	168		siehe Teil I
-	W	Segeb.	Wensin	Rohlstorf	44	61	168	2361	Warder
Rohrüh	W	Eckernf.	Karby	Dörphof	31	19	125	2341	Karby
Roikier	G	Flensb.-L.	Quern-Steinberg		34	49	200		siehe Teil I
-	W	Flensb.-L.	Quern-Steinberg	Roikier	34	49	200	2391	Steinbergkirche
Rokshorst	W	Storm.	Bargtheide-Land	Elmenhorst	46	13	125	2061	Elmenhorst
Rolfshörn	W	Rendsb.	Bovenau	Bredenbek	42	19	134	2371	Bredenbek
-, Siedlung	W	Rendsb.	Bovenau	Bredenbek	42	19	134	2371	Bredenbek
Rolfshörnerholz	W	Rendsb.	Bovenau	Bredenbek	42	19	134	2371	Bredenbek
Rolfshörnermoor	W	Rendsb.	Bovenau	Bredenbek	42	19	134	2371	Bredenbek
Rollah	W	Steinb.	Hohenaspe	Hohenaspe	45	22	145	2211	Hohenaspe
Rondeshagen	G	Lauenb.	Berkenthin		35	07	210		siehe Teil I
-	W	Lauenb.	Berkenthin	Rondeshagen	35	07	210	2419	
Ropahl	W	Eckernf.	Sehestedt	Haby	31	40	134	2331	Holtsee
Rosacker	W	Schlesw.	Treia	Silberstedt	43	73	195	2381	Silberstedt
Roschdahl	W	Rendsb.	amtsfrei	Einfeld	42	28	143	2351	Einfeld
Rosdorf (Holstein)	G	Steinb.	Kellinghusen-Land		45	31	194	2211	
Rosdorf	W	Steinb.	Kellinghusen-Land	Rosdorf (Holstein)	45	31	194	2211	
Roseburg	G	Lauenb.	Büchen		35	13	211		siehe Teil I
-	W	Lauenb.	Büchen	Roseburg	35	13	211	2059	
Rosenburg	W	Husum		Bredstedt, Stadt	36	07	121	2257	Bredstedt
Rosendahl	G	Husum	Mildstedt		36	25	160		siehe Teil I
-	W	Husum	Mildstedt	Rosendahl	36	25	160	2250	Husum

Rosendahlfeld – Rotenlehm

Name	Amt = A Gem. = G Wohnpl. = W	Administrative Zugehörigkeit			Statistische Kennziffer			Postleit-zahl	Postort bei Orten ohne Postanstalt
		Kreis	Amt Kirchspielslandgemeinde : K	Gemeinde	Krs.	Amt	Gem.		
Rosendahlfeld	W	Husum	Mildstedt	Rosendahl	36	25	160	2251	Schwesing
Rosenfeld	W	Plön	Preetz-Land	Rastorf	41	46	183	2301	Raisdorf
Rosenfelde	W	Oldenb.	Grube	Grube	38	22	124	2441	Rosenhof
Rosengarten	W	N.dithm.	Kirchspiel Hennstedt K	Hennstedt	37	13	131	2246	Hennstedt
–	W	Pinneb.	Moorrege	Neuendeich	39	34	148	2082	Uetersen
–	W	Plön	Ascheberg	Ascheberg (Holstein)	41	01	111	2323	Ascheberg
Rosenhagen	W	Lauenb.	Ratzeburg-Land	Kittlitz	35	37	170	2419	Kittlitz
–	W	Storm.	Reinfeld-Land	Groß Wesenberg	46	40	135	2061	Groß Wesenberg
Rosenhain	W	Südtönd.	Leck	Leck	48	25	147	2262	Leck
Rosenhof	W	Eiderst.	Kirchspiel Garding/Osterhever	Westerhever	32	05	133	2251	Westerhever
–	W	Oldenb.	Landkirchen	Landkirchen	38	31	131	2449	Landkirchen
–	W	Oldenb.	amtsfrei	Lensahn	38	34	132	2432	Lensahn
–	W	Oldenb.	Grube	Grube	38	22	124	2441	
–	W	Pinneb.	Rantzeburg	Hemdingen	39	46	137	2081	Hemdingen
–	W	Rendsb.	Wasbek	Padenstedt	42	91	204	2351	Padenstedt
–	W	S.dithm.	Albersdorf K	Schafstedt	47	01	179	2225	Schafstedt
Rosenkamp	W	Eutin	amtsfrei	Gleschendorf	33	13	115	2409	Klingberg
–	W	Plön	Lütjenburg-Land	Blekendorf	41	28	117	2321	Kletkamp
–	W	Rendsb.	Timmaspe	Gnutz	42	85	153	2351	Gnutz
Rosenkate	W	Oldenb.	Sierksdorf	Sierksdorf	38	58	142	2409	Süsel
Rosenkranz	W	Eckernf.	Neuwittenbek	Schinkel	31	25	158	2301	Schinkel
–	W	Südtönd.	Neukirchen	Aventoft	48	37	114	2261	Aventoft
–, Gut	W	Eckernf.	Neuwittenbek	Schinkel	31	25	158	2301	Schinkel
Rosenschloß	W	N.dithm.	Wesselburen K	Reinsbüttel	37	34	154	2241	Reinsbüttel
Rosental	W	Eckernf.	Mittelschwansen	Thumby	31	22	163	2335	Vogelsang-Grünholz
–	W	Flensb.-L.	Toestorf	Stoltebüll	34	64	219	2341	Stoltebüll
Rosgaard	W	Flensb.-L.	Munkbrarup	Wees	34	40	236	2391	Wees
Roßbaum	W	Plön	Panker	Panker	41	37	172	2301	Hohenfelde
Rossee	W	Eckernf.	Windeby	Barkelsby	31	43	115	2331	Barkelsby
–	W	Oldenb.	amtsfrei	Gremersdorf	38	13	121	2447	Heiligenhafen
Rosseermoor	W	Eckernf.	Windeby	Barkelsby	31	43	115	2331	Barkelsby
Roßkopp	W	Steinb.	Wewelsfeth	Wewelsfleth	45	58	206	2211	Wewelsfleth
Roßrade	W	Plön	Ascheberg	Kalübbe	41	01	145	2323	Ascheberg
Roßsteert	W	Pinneb.	Haseldorf	Haseldorf	39	25	132	2081	Haseldorf
Rote Kate	W	Flensb.-L.	Gelting	Kronsgaard	34	07	170	2341	Kronsgaard
Rotekate	W	Rendsb.	Achterwehr	Felde	42	01	149	2371	Bredenbek
Rote Kate	W	Segeb.	Wensin	Wensin	44	61	196	2361	Wensin
Rote Kliff	W	Südtönd.	Keitum	Kampen	48	16	138	2285	Kampen
Rotenbek	W	kreisfrei		Kiel, Stadt	12	00	000	2300	Kiel
–	W	Lauenb.	Schwarzenbek-Land	Kuddewörde	35	46	183	2071	
–	W	Segeb.	Kaltenkirchen-Land	Schmalfeld	44	28	172	2359	Schmalfeld
Rotengrund	W	Eutin		Eutin, Stadt	33	10	114	2420	Eutin-Fissau
Rotenhahn	W	Rendsb.	Molfsee	Rumohr	42	64	213	2301	
– teilweise	W	Segeb.	Bad Segeberg-Land	Fahrenkrug	44	07	126	2361	Wittenborn
– teilweise	W	Segeb.	Leezen	Högersdorf	44	34	145	2361	Wittenborn
Rotenhaus	W	Flensb.-L.	Munkbrarup	Wees	34	40	236	2392	Glücksburg
Rotenhausen	W	Lauenb.	Siebenbäumen	Groß Schenkenberg	35	52	152	2401	Lübeck-Kronsforde
–, Gut	W	Lauenb.	Siebenbäumen	Groß Schenkenberg	35	52	152	2401	Lübeck-Kronsforde
Rotenhof	W	Rendsb.	Achterwehr	Melsdorf	42	01	185	2300	Kiel-Hasseldieksdamm
Rotenhuse	W	Oldenb.	Cismar	Cismar	38	07	116	2434	Cismar
Rotenhusen	W	Lauenb.	Ratzeburg-Land	Groß Sarau	35	37	151	2401	Groß Grönuu
Rotenkamp	W	Segeb.	Boostedt	Groß Kummerfeld	44	13	136	2351	Husbergermoor
Rotenkrug	W	Schlesw.	Haddeby	Danneverk	43	22	130	2381	Danneverk
Rotenlehm	W	Pinneb.	Elmshorn-Land	Klein Nordende	39	10	140	2200	Elmshorn

## Rotenmeer – Rugenborg

Name	Amt = A Gem. = G Wohnpl. = W	Administrative Zugehörigkeit			Statistische Kennziffer			Postleitzahl	Postort bei Orten ohne Postanstalt
		Kreis	Amt Kirchspiellandgemeinde : K	Gemeinde	Krs.	Amt	Gem.		
Rotenmeer	W	Steinb.	Wilster-Land	Dammfleth	45	61	128	2211	Hochfeld
Rotenmoor	W	Storm.	Bargtheide-Land	Bargfeld-Stegen	46	13	115	2061	Bargfeld
Rotenmühlen	W	Steinb.	Lockstedter Lager	Schlotfeld	45	46	198	2211	Schlotfeld
Rotensande	W	Eckernf.	Mittelschwansen	Waabs	31	22	164	2331	Kleinwaabs
–	W	Steinb.	Brokstedt	Brokstedt	45	07	124	2351	Brokstedt
–, Siedlung	W	Eckernf.	Mittelschwansen	Waabs	31	22	164	2331	Kleinwaabs
Rotenspieker	W	Eiderst.	Oldenswort	Oldenswort	32	13	120	2253	Tönning
Rotenstein	W	Eckernf.	Gettorf	Neudorf-Bornstein	31	13	148	2301	Neudorf
Roter Hahn	W	Storm.	Lütjensee	Grönwohld	46	31	131	2071	Grönwohld
Roter Hauberg	W	Eiderst.	Witzwort	Witzwort	32	31	134	2251	Uelvesbüll
Rothebek	W	kreisfrei		Lübeck, Stadt	13	00	000	2400	Lübeck
Rothörn	W	Eiderst.	Tetenbüll	Tetenbüll	32	25	126	2251	Wasserkoog
Rothschild	W	Oldenb.	amtsfrei	Schashagen	38	52	140	2431	Großschlamin
Rott	W	Husum	Ostenfeld	Ostenfeld (Kreis Husum)	36	31	154	2251	Ostenfeld
–	W	Schlesw.	Hollingstedt	Ellingstedt	43	28	135	2381	Ellingstedt
Rottberg	W	Flensb.-L.	Rundhof-Esgrus	Birzhof	34	52	116	2341	Rundhof
Rotwegen	W	Storm.	Bünningstedt	Hoibüttel	46	19	146	2071	Hoibüttel
Rotzbüll	W	Südtönd.	Emmelsbüll	Emmelsbüll	48	07	124	2261	Emmelsbüll
Royum	W	Schlesw.	Moldenit	Geel	43	40	144	2381	Kleinbrodersby
Royumholz	W	Schlesw.	Moldenit	Geel	43	40	144	2381	Kleinbrodersby
Ruckforde	W	Eckernf.	Gettorf	Lindau	31	13	145	2301	Revensdorf
Rübelei	W	Flensb.-L.	Munkbrarup	Wees	34	40	236	2391	Wees
Rückenstadt	W	Südtönd.	Klixbüll	Klixbüll	48	19	144	2261	Klixbüll
Rüde	G	Flensb.-L.	Munkbrarup		34	40	201		siehe Teil 1
–	W	Flensb.-L.	Munkbrarup	Rüde	34	40	201	2392	Glücksburg
–	G	Schlesw.	Satrup		43	52	184		siehe Teil 1
Rüdeheck	W	Flensb.-L.		Glücksburg (Ostsee), Stadt	34	10	134	2392	Glücksburg
Rüdestraße	W	Schlesw.	Satrup	Rehberg	43	52	183	2394	Satrup
Rüdesüderholz	W	Schlesw.	Satrup	Rüde	43	52	184	2394	Satrup
Rüfrade	W	Plön	Selent/Schlesen	Martensrade	41	64	162	2309	Wittenberg
Rügge	G	Schlesw.	Norderbrarup		43	43	185		siehe Teil 1
–	W	Schlesw.	Norderbrarup	Rügge	43	43	185	2341	
Rüggessaard	W	Schlesw.	Norderbrarup	Rügge	43	43	185	2341	Rügge
Rüggemoor	W	Schlesw.	Norderbrarup	Rügge	43	13	185	2341	Rügge
Rüggensnorgaard	W	Schlesw.	Norderbrarup	Rügge	43	43	185	2341	Rügge
Rühmwiese	W	Storm.	Bad Oldesloe-Land	Rohlfshagen	46	04	178	2061	Rohlfshagen
Rührsberg	W	Plön	Lütjenburg-Land	Högsdorf	41	28	141	2421	Söhren
Rülau	teilweise	W	Lauenb.	Schwarzenbek	35	46	145	2057	Schwarzenbek
–	teilweise	W	Lauenb.	Büchen	35	13	199	2057	Schwarzenbek
Rüllschau	G	Flensb.-L.	Hürup		34	28	202	2391	Maasbüll
–	W	Flensb.-L.	Hürup	Rüllschau	34	28	202	2391	Maasbüll
Rümland	W	Schlesw.	Hollingstedt	Hollingstedt	43	28	152	2381	Hollingstedt
Rümpel	G	Storm.	Bad Oldesloe-Land		46	04	179		siehe Teil 1
–	W	Storm.	Bad Oldesloe-Land	Rümpel	46	04	179	2061	
Ründel	W	Südtönd.	Leck	Leck	48	25	147	2262	Leck
Rüsdorf, Heide –	W	N.dithm.		Heide, Stadt	37	07	128	2240	
Rüsterbergen	W	Rendsb.	Jevenstedt	Schülpe b. Rendsburg	42	52	222	2371	Schülpe
Rüterland	W	Husum	Mildstedt	Südermarsch	36	25	170	2251	Mildstedt
Rüting	W	Oldenb.	Cismar	Cismar	38	07	116	2432	Lensahn
Rüxbüll	teilweise	W	Eiderst.	Kirchspiel Tönning	32	07	116	2253	Tönning
–	teilweise	W	Eiderst.	Kirchspiel Garding/ Osterhever	32	05	132	2253	Tönning
Rugenborg	W	Eutin	amtsfrei	Gleschendorf	33	13	115	2409	Schürsdorf

## Rugenborg – Sachsenhof, Altersheim

Name	Amt = A Gem. = G Wohnpl. = W	Administrative Zugehörigkeit				Statistische Kennziffer			Postleit-zahl	Postort bei Orten ohne Postanstalt
		Kreis	Amt Kirchspiellandgemeinde : K	Gemeinde	Krs.	Amt	Gem.			
Rugenborg	W	N.dithm.	Weddingstedt	K	Wesseln	37	31	178	2241	Wesseln
Rugendhandschen	W	Oldenb.	amtsfrei		Lensahn	38	34	132	2432	Lensahn
Rugenhorst	W	Segeb.	Ulzburg		Wakendorf II	44	55	193	2359	Wakendorf II.
Rugenvier	W	Segeb.	Kisdorf		Kisdorf	44	31	148	2359	Kisdorf
Ruhetal	W	Husum	Hattstedt		Hattstedt	36	13	130	2251	Hattstedt
–	W	Schlesw.	Moldenit		Füsing	43	40	142	2381	Füsing
Ruhekrug	W	Schlesw.	Schuby		Lürschau	43	58	170	2381	
Ruhkrog	W	Flensb.-L.	Buckhagen-Oehe		Rabel	34	04	196	2341	Rabel
–, Siedlung	W	Flensb.-L.	Buckhagen-Oehe		Rabel	34	04	196	2341	Rabel
Ruhleben	W	Oldenb.			Neustadt in Holstein, Stadt	38	43	136	2431	Pelzerhaken
–	W	Plön	Plön-Land		Bösdorf	41	40	120	2320	Plön
–	W	Plön			Plön, Stadt	41	43	174	2320	Plön
–	W	Rendsb.	Borgdorf		Langwedel	42	16	179	2351	Langwedel
Ruhloh	W	Segeb.	Nahe		Seth	44	37	175	2359	Stuvenborn
Ruhm	W	Rendsb.	Molfsee		Rodenbek	42	64	246	2301	Russee
Ruhnmark	W	Flensb.-L.	Hürup		Rüllschau	34	28	202	2391	Maasbüll
Ruhwinkel	G	Plön	Wankendorf			41	67	188		siehe Teil 1
–	W	Plön	Wankendorf		Ruhwinkel	41	67	188	2351	
Rumbrand	W	Schlesw.	Treia		Silberstedt	43	73	195	2381	Silberstedt
Rumfleth	W	Steinb.	Wilster-Land		Nortorf	45	61	180	2213	Wilster
Rumohr	G	Rendsb.	Molfsee			42	64	213		siehe Teil 1
–	W	Rendsb.	Molfsee		Rumohr	42	64	213	2301	
–, Forsthaus	W	Rendsb.	Molfsee		Rumohr	42	64	213	2301	Rumohr
Rumohrholz	W	Rendsb.	Molfsee		Rumohr	42	64	213	2301	Rumohr
Rumohrhütten	W	Rendsb.	Molfsee		Rumohr	42	64	213	2301	Rumohr
Rumpenhof	W	Eiderst.	Tetenbüll		Katharinenheerd	32	25	115	2251	Katharinenheerd
Runderberg	W	Segeb.	Wensin		Nehms	44	61	160	2361	Nehms
Rundhof-Esgrus	A	Flensb.-L.				34	52	000		
Rundhof	W	Flensb.-L.	Rundhof-Esgrus		Stangheck	34	52	212	2341	
Rundwarft	W	Südtand.	Emmelsbüll		Emmelsbüll	48	07	124	2261	Emmelsbüll
Rungholt	W	Eiderst.	Kirchspiel Garding/ Osterhever		Welt	32	05	132	2253	Tönning
–	W	Südtand.	Emmelsbüll		Emmelsbüll	48	07	124	2261	Emmelsbüll
Rupel	W	Flensb.-L.	Jörl		Jörl	34	34	161	2391	Großjörl
Rupelfeld	W	Flensb.-L.	Jörl		Jörl	34	34	161	2391	Großjörl
Ruppensdorfermoor	W	Eutin	amtsfrei		Ratekau	33	22	117	2401	Ratekau
Ruruplund	W	Schlesw.	Norderbrarup		Norderbrarup	43	43	176	2341	Norderbrarup
Rusch	W	Steinb.	Horst		Horst (Holstein)	45	25	147	2203	Horst
Russee	G	Rendsb.	amtsfrei			42	76	214	2301	
–	W	Rendsb.	amtsfrei		Russee	42	76	214	2301	
Rußland	W	Eckernf.	Mittelschwansen		Holzdorf	31	22	137	2331	Kleinwaabs
–	W	Schlesw.	Moldenit		Schaalby	43	40	188	2381	Schaalby
Ruthenberg, Neumünster –	W	kreisfrei			Neumünster, Stadt	14	00	000	2350	
Saaland	W	Rendsb.	Lütjenwestedt		Haale	42	58	159	2371	Todenbüttel
Saar	W	Eckernf.	Owshlag		Brekendorf	31	31	119	2334	Fleckeby
Saaren	W	Steinb.	Hohenaspe		Kaaks	45	22	150	2211	Kaaks
Saatland	W	Südtand.	Enge		Störtewerkerkoog	48	10	174	2263	Lindholm
Saatsee, Rendsburg –	W	Rendsb.			Rendsburg, Stadt	42	73	211	2370	
Sachsenbande	W	N.dithm.	Norderwörden	K	Norderwörden	37	22	147	2241	Edemannswisch
–	G	Steinb.	Wilster-Land			45	61	195		siehe Teil 1
–	W	Steinb.	Wilster-Land		Sachsenbande	45	61	195	2211	Hinterneuendorf
Sachsenburg	W	Eckernf.	Mittelschwansen		Thumby	31	22	163	2331	Sieseby
Sachsenhof, Altersheim	W	Eutin	amtsfrei		Gleschendorf	33	13	115	2409	Klingberg

Sachsenwald, Forstgutsbezirk – Sandknöll

Name	Amt = A Gem. = G Wohnpl. = W	Administrative Zugehörigkeit			Statistische Kennziffer			Postleit-zahl	Postort bei Orten ohne Postanstalt
		Kreis	Amt Kirchspiel/Landgemeinde : K	Gemeinde	Krs.	Amt	Gem.		
Sachsenwald, Forstgutsbezirk	G	Lauenb.	Aumühle		35	01	246		
Sachsenwald	W	Flensb.-L.	Sterup	Sterup	34	61	217	2396	Sterup
Sachsenwaldau	W	Storm.	amtsfrei	Schönningstedt	46	46	181	2051	Ohe
Sachskamp	W	Plön	Panker	Panker	41	37	172	2301	Hohenfelde
Sackhufe	W	Oldenb.	amtsfrei	Schashagen	38	52	140	2431	Großschlamin
Sackwisch	W	Plön	Preetz-Land	Rastorf	41	46	183	2309	Wittenbergerpassau
Sadlum	W	Schlesw.	Hollingstedt	Hollingstedt	43	28	152	2381	Hollingstedt
Sängerberg	W	Storm.	Trittau	Trittau	46	55	197	2077	Trittau
Sagau	W	Oldenb.	Schönwalde	Kasseedorf	38	55	129	2421	Kasseedorf
Sahms	G	Lauenb.	Schwarzenbek-Land		35	46	212	2057	
–	W	Lauenb.	Schwarzenbek-Land	Sahms	35	46	212	2057	
Sahna	W	Oldenb.	amtsfrei	Neukirchen	38	40	135	2442	Neukirchen
Sahrendorf	W	Plön	Brügge	Groß Buchwald	41	07	137	2351	Groß Buchwald
Sahrendorf	W	Oldenb.	Bannesdorf	Meeschendorf (Fehmarn)	38	01	134	2448	Burg
Saidt	W	Südtönd.	Emmelsbüll	Emmelsbüll	48	07	124	2261	Emmelsbüll
Salat	W	Steinb.	Wilster-Land	Nortorf	45	61	180	2213	Wilster
Salem	G	Lauenb.	Sterley		35	55	213		siehe Teil I
–	W	Lauenb.	Sterley	Salem	35	55	213	2419	
Sallrügen	W	Eutin	amtsfrei	Bosau	33	07	113	2421	Hutzfeld
Salzau	W	Plön	Selent/Schlesien	Fargau	41	64	131	2301	
Salzauermühle	W	Plön	Selent/Schlesien	Fargau	41	64	131	2301	Salzau
Sand	W	Eiderst.	Witzwort	Uelvesbüll	32	31	130	2251	Witzwort
Sandacker	W	Südtönd.	Leck	Sprakebüll	48	25	171	2261	Sprakebüll
Sandbek	W	Flensb.-L.	amtsfrei	Mehlby	34	37	180	2341	
Sandberg, Flensburg –	W	kreisfrei		Flensburg, Stadt	11	00	000	2390	
Sandberg	W	Oldenb.	amtsfrei	Grömitz	38	16	122	2431	Groß Schlamin
–	W	Segeb.	Ulzburg	Wakendorf II	44	55	193	2359	Wakendorf II
–	W	Storm.	Lütjensee	Großensee	46	31	133	2071	Großensee
–	W	Storm.	Reinfeld-Land	Hamberge	46	40	136	2401	Hamberge
–	W	S.dithm.	Meldorf-Geest K	Krumstedt	47	34	153	2221	Krumstedt
Sande	W	Eckernf.	Borgstedt	Holzbunge	31	01	136	2331	Holzbunge
–	W	Eckernf.	Gettorf	Lindau	31	13	145	2301	Revensdorf
–	W	Lauenb.	Rotzeburg-Land	Ziethen	35	37	241	2418	Rotzeburg
–	G	Südtönd.	Enge		48	10	168		siehe Teil I
–	W	Südtönd.	Enge	Sande	48	10	168	2261	Stedesand
Sanden	W	Segeb.	Bornhöved	Bornhöved	44	16	121	2351	Bornhöved
Sandendredder	W	Eutin	amtsfrei	Gleschendorf	33	13	115	2409	Schürsdorf
Sandesneben	A	Lauenb.			35	43	000		
–	G	Lauenb.	Sandesneben		35	43	214	2411	
–	W	Lauenb.	Sandesneben	Sandesneben	35	43	214	2411	
Sandfeld	W	Eutin		Eutin, Stadt	33	10	114	2420	Eutin-Fissau
–	W	Oldenb.	Sierksdorf	Altenkrempe	38	58	111	2431	Kassau
–	W	Rendsb.	Westensee	Deutsch-Nienhof	42	94	141	2301	Westensee
–	W	Rendsb.	Achterwehr	Felde	42	01	149	2301	Achterwehr
Sandfeldkrug	W	Eutin	amtsfrei	Süsel	33	28	119	2420	Eutin
Sandfenne	W	Husum	Hattstedt	Hattstedtermarsch	36	13	131	2251	Hattstedt
Sandhak	W	Eiderst.	Witzwort	Witzwort	32	31	134	2251	Witzwort
Sandhayn	W	S.dithm.	Eddelak K	Dingen	47	16	130	2226	Eddelak
Sandhöhe	W	Pinneb.	Elmshorn-Land	Klein Nordende	39	10	140	2200	Elmshorn
Sandhof	W	Eiderst.	Kirchspiel Tönning	Tönning, Kirchspiel	32	07	129	2253	Tönning
–	W	Storm.	Reinfeld-Land	Hamberge	46	40	136	2401	Hamberge
Sandhügel	W	Südtönd.	Ladelund	Ladelund	48	22	146	2265	Ladelund
Sandkamp	W	Oldenb.	Grube	Riepsdorf	38	22	139	2431	Altratjensdorf
Sandkaten	W	Eckernf.	Sehestedt	Holtsee	31	40	135	2331	Holtsee
–	W	Plön	Plön-Land	Bösdorf	41	40	120	2320	
Sandknöll	W	Rendsb.	Hamdorf	Hamdorf	42	34	160	2371	Hamdorf

Sandkrug – Sarzbüttel

Name	Amt = A Gem. = G Wohnpl. = W	Administrative Zugehörigkeit			Statistische Kennziffer			Postleitzahl	Postort bei Orten ohne Postanstalt
		Kreis	Amt Kirchspielslandgemeinde : K	Gemeinde	Krs.	Amt	Gem.		
Sandkrug	W	kreisfrei		Lübeck, Stadt	13	00	000	2401	Lübeck-Reecke
–	W	Eiderst.	Witzwort	Witzwort	32	31	134	2251	Uelvesbüll
–	W	Lauenb.	Lütau	Schnakenbek	35	28	217	2059	Schnakenbek
Sandkuhle	W	Lauenb.	Sandesneben	Linau	35	43	192	2071	Linau
–	W	Schlesw.	Hollingstedt	Börm	43	28	119	2381	Börm
Sandscharn	W	Rendsb.	Beringstedt	Osterstedt	42	07	202	2211	Osterstedt
Sandschleuse	W	Schlesw.	Bergenhusen	Meggerdorf	43	04	171	2371	Christiansholm
Sandtoft	W	Südtönd.	Enge	Störtewerkerkoog	48	10	174	2261	Stedesand
Sandweg	W	Steinb.	Heiligenstedten	Heiligenstedten	45	13	139	2211	Heiligenstedten
Sandwehle	W	Eiderst.	Kirchspiel Garding/ Osterhever	Garding, Kirchspiel	32	05	113	2251	
Sandwig	W	Flensb.-L.		Glücksburg (Ostsee), Stadt	34	10	134	2392	Glücksburg
Sankelmark	W	Flensb.-L.	Oeversee	Munkwolstrup	34	46	184	2391	Munkwolstrup
–, Grenzakademie	W	Flensb.-L.	Oeversee	Munkwolstrup	34	46	184	2391	Munkwolstrup
Sankelmarkfeld	W	Flensb.-L.	Oeversee	Munkwolstrup	34	46	184	2391	Munkwolstrup
Sankt Annen	G	N.dithm.	Lunden K		37	16	155		siehe Teil 1
–	W	N.dithm.	Lunden K	Sankt Annen	37	16	155	2241	
Sankt Annen-Damm	W	N.dithm.	Lunden K	Sankt Annen	37	16	155	2241	Sankt Annen
Sankt Annen-Neufeld	W	N.dithm.	Lunden K	Sankt Annen	37	16	155	2241	Sankt Annen
Sankt Annen-Österfeld	W	N.dithm.	Lunden K	Sankt Annen	37	16	155	2254	Friedrichstadt
Sankt Annen-Westerbur	W	N.dithm.	Lunden K	Sankt Annen	37	16	155	2241	Sankt Annen
Sankt Georgsberg, Ratzeburg –	W	Lauenb.		Ratzeburg, Stadt	35	40	207	2418	
Sankt Gertrud, Lübeck –	W	kreisfrei		Lübeck, Stadt	13	00	000	2400	
Sankt Helenenmoor	W	Eckernf.	Os Dorf	Os Dorf	31	28	153	2301	Os Dorf
Sankt Hubertus	W	Lauenb.	Ratzeburg-Land	Groß Grönau	35	37	150	2401	Lübeck-St. Hubertus
Sankt Johanneskoog	W	Eiderst.	Kirchspiel Garding/ Osterhever	Poppenbüll	32	05	123	2251	Poppenbüll
Sankt Jürgen, Lübeck –	W	kreisfrei		Lübeck, Stadt	13	00	000	2400	
Sankt Jürgen	W	Schlesw.		Schleswig, Stadt	43	55	190	2380	Schleswig
Sankt Laurentii, Kirche	W	Südtönd.	Westerlandfähr	Süderende	48	49	175	2271	Oldsum-Klintum
Sankt Lorenz-Nord, Lübeck –	W	kreisfrei		Lübeck, Stadt	13	00	000	2400	
Sankt Lorenz-Süd, Lübeck –	W	kreisfrei		Lübeck, Stadt	13	00	000	2400	
Sankt Margarethen	A	Steinb.			45	52	000		
–	G	Steinb.	Sankt Margarethen		45	52	196	2211	
–	W	Steinb.	Sankt Margarethen	Sankt Margarethen	45	52	196	2211	
–, Bahnhof	W	Steinb.	Sankt Margarethen	Landscheide	45	52	166	2211	Flethsee
Sankt Michaelisdonn	G	S.dithm.	kirchspielsfrei		47	46	177	2220	
–	W	S.dithm.	kirchspielsfrei	Sankt Michaelisdonn	47	46	177	2220	
Sankt Peter	A	Eiderst.			32	19	000		
–	G	Eiderst.	Sankt Peter		32	19	124	2252	Sankt Peter-Ording
–, Bad	W	Eiderst.	Sankt Peter	Sankt Peter	32	19	124	2252	Sankt Peter-Ording
–, Dorf	W	Eiderst.	Sankt Peter	Sankt Peter	32	19	124	2252	Sankt Peter-Ording
Sankt Peterskoog	W	Eiderst.	amtsfrei	Koldenbüttel	32	10	117	2251	Koldenbüttel
Sarau	W	Segeberg	amtsfrei	Glasau	44	19	132	2421	
–, Haltepunkt	W	Lauenb.	Ratzeburg-Land	Groß Sarau	35	37	151	2401	Groß Grönau
Sarkwitz	W	Eutin	amtsfrei	Gleschendorf	33	13	115	2401	
Sarlhusen	G	Steinb.	Brokstedt		45	07	197		siehe Teil 1
–	W	Steinb.	Brokstedt	Sarlhusen	45	07	197	2351	
Sarnekow	W	Lauenb.	Gudow	Besenthal	35	22	120	2411	Gudow
Sartjendorf	W	Oldenb.	Landkirchen	Landkirchen	38	31	131	2449	Landkirchen
Sarzbüttel	G	S.dithm.	Meldorf-Geest K		47	34	178	2241	
–	W	S.dithm.	Meldorf-Geest K	Sarzbüttel	47	34	178	2241	

Name	Amt = A Gem. = G Wohnpl. = W	Administrative Zugehörigkeit			Statistische Kennziffer			Postleit-zahl	Postort bei Orten ohne Postanstalt
		Kreis	Amt Kirchspielslandgemeinde : K	Gemeinde	Krs.	Amt	Gem.		
Sasel	W	Plön	Plön-Land	Rantzaup	41	40	182	2321	Grebbin
Satjendorf	W	Plön	Panker	Panker	41	37	172	2301	Hohenfelde
Satjewitz	W	Oldenb.	amtsfrei	Neukirchen	38	40	135	2442	Neukirchen
Satrup	A	Schlesw.			43	52	000		
-	G	Schlesw.	Satrup	Satrup	43	52	186	2394	
-	W	Schlesw.	Satrup	Satrup	43	52	186	2394	
Satrupholm	W	Schlesw.	Satrup	Satrup	43	52	186	2394	Satrup
Satrupkirchenholz	W	Schlesw.	Satrup	Esmark	43	52	137	2394	Satrup
Satrupmühlenholz	W	Schlesw.	Satrup	Obdrup	43	52	180	2394	Satrup
Satteldüne, Kinderheil- stätte	W	Südtönd.	Amrum	Nebel	48	01	156	2279	Nebel
Sattenfelde	W	Storm.	Bargtheide-Land	Tremsbüttel	46	13	196	2071	Tremsbüttel
Saupark									
<i>Exklave im gemeindefreien Gebiet Sachsenwald</i>	W	Lauenb.	Aumühle	Aumühle	35	01	113	2055	Aumühle
Saustrup	G	Schlesw.	Norderbrarup		43	43	187		siehe Teil 1
-	W	Schlesw.	Norderbrarup	Saustrup	43	43	187	2341	
Saxfähre	W	Eiderst.	amtsfrei	Koldenbüttel	32	10	117	2254	Friedrichstadt
Saxtorf	W	Eckernf.	Rieseby	Rieseby	31	34	156	2332	Rieseby
Schaalby	G	Schlesw.	Moldenit		43	40	188	2381	
-	W	Schlesw.	Moldenit	Schaalby	43	40	188	2381	
Schaalbyfeld	W	Schlesw.	Moldenit	Schaalby	43	40	188	2381	Schaalby
Schaar	W	Plön	Preetz-Land	Schellhorn	41	46	189	2309	Kreuz
Schaarberg	<i>teilweise</i> W	Plön	Ascheberg	Dersau	41	01	127	2321	Kalübbe
-	<i>teilweise</i> W	Plön	Ascheberg	Kalübbe	41	01	145	2321	Kalübbe
-	W	Plön	Preetz-Land	Wahlstorf	41	46	203	2309	Wielen
Schaarteich	W	Plön	Lütjenburg-Land	Helmstorf	41	28	140	2322	Lütjenburg
Schach	W	Südtönd.	Leck	Stadum	48	25	172	2261	Stadum
Schacht	W	Husum	Hattstedt	Wabbenbüll	36	13	177	2251	Wabbenbüll
Schacht-Audorf	G	Rendsb.	amtsfrei		42	79	215		siehe Teil 1
-	W	Rendsb.	amtsfrei	Schacht-Audorf	42	79	215	2373	
Schachtholm	W	Rendsb.	Jevenstedt	Hörsten	42	52	165	2371	Hamweddel
Schackendorf	G	Segeb.	Bad Segeberg-Land		44	07	169	2361	
-	W	Segeb.	Bad Segeberg-Land	Schackendorf	44	07	169	2361	
Schackenkamp	W	Oldenb.		Neustadt in Holstein, Stadt	38	43	136	2431	Pelzerhaken
Schadehorn	W	Storm.		Bad Oldesloe, Stadt	46	07	114	2061	Neufresenburg
Schadelund	W	Flensb.-L.	Sterup	Sterup	34	61	217	2396	Sterup
Schadendorf	W	Pinneb.	Moorrege	Neuendeich	39	34	148	2082	Uetersen
-	W	Steinb.	Heiligenstedten	Bekmünde	45	13	118	2213	Wilster
Schädtbek	W	Plön	Selent/Schlesen	Dobersdorf	41	64	128	2301	Schönkirchen
Schäferdresch	W	Storm.	Bünningstedt	Bünningstedt	46	19	121	2071	Timmerhorn
Schäfererei	W	Eutin	amtsfrei	Süsel	33	28	119	2420	Eutin
-	W	Segeb.	Ulzburg	Alveslohe	44	55	112	2081	Alveslohe
-	W	Steinb.	Hohenaspe	Drage	45	22	129	2211	Hohenaspe
-	W	Storm.	Bad Oldesloe-Land	Grabau	46	04	129	2061	Grabau
Schäferhaus	W	N.dithm.	Hemme K	Karolinenkoog	37	10	136	2241	Karolinenkoog
Schäferhof, Heimat- kolonie	W	Pinneb.	amtsfrei	Appen	39	01	111	2080	Pinneberg
Schäferkate	W	Lauenb.	Berkenthin	Rondeshagen	35	07	210	2419	Rondeshagen
-	W	Rendsb.	Osterrönfeld	Osterrönfeld	42	70	201	2371	Osterrönfeld
Schafegreth	W	N.dithm.	Wesselburen K	Schülp	37	34	159	2241	Schülp
Schafflund	G	Flensb.-L.	Nordhackstedt		34	43	203	2391	
-	W	Flensb.-L.	Nordhackstedt	Schafflund	34	43	203	2391	
Schafflundfeld	W	Flensb.-L.	Nordhackstedt	Schafflund	34	43	203	2391	Schafflund

Schafhaus - Scheide

Name	Amt = A Gem. = G Wohnpl. = W	Administrative Zugehörigkeit			Statistische Kennziffer			Postleitzahl	Postort bei Orten ohne Postanstalt
		Kreis	Amt Kirchspiel Landgemeinde : K	Gemeinde	Krs.	Amt	Gem.		
Schafhaus	W	Eiderst.	Kirchspiel Garding/ Osterhever	Augustenkoog	32	05	111	2251	Lehmrick
-	W	Segeb.	Wittenborn	Bark	44	64	116	2361	Bark
Schafstedt	G	S.dithm.	Albersdorf K		47	01	179	2225	
-	W	S.dithm.	Albersdorf K	Schafstedt	47	01	179	2225	
Schafstedterfeld	W	S.dithm.	Albersdorf K	Schafstedt	47	01	179	2225	Schafstedt
Schafweide	W	Oldenb.	amtsfrei	Wangels	38	61	143	2440	Oldenburg
-	W	Plön	Preetz-Land	Wahlstorf	41	46	203	2309	Wahlstorf
Schalkholz	G	N.dithm.	Tellingstedt K		37	28	156	2241	
-	W	N.dithm.	Tellingstedt K	Schalkholz	37	28	156	2241	
Schalkholzerweg	W	N.dithm.	Tellingstedt K	Hövede	37	28	133	2241	Schalkholz
Schollenhäuser	W	Pinneb.	Elmshorn-Land	Seestermühe	39	10	157	2201	Seestermühe
Schalstation	W	Eckernf.	Fleckeby	Götheby-Holm	31	10	131	2334	Fleckeby
Schanze	W	Eckernf.	Windeby	Groß Wittensee	31	43	132	2333	Groß Wittensee
-	W	Eiderst.	Kirchspiel Garding/ Osterhever	Westerhever	32	05	133	2251	Westerhever
-	W	Oldenb.	amtsfrei	Lensahn	38	34	132	2432	Lensahn
Scharberg	W	Storm.	Reinfeld-Land	Westerau	46	40	198	2061	Trenthorst
Scharbeutz	W	Eutin	amtsfrei	Haffkrug-Scharbeutz	33	16	121	2409	
Schardebüll	G	Südtönd.	Enge		48	10	169	2261	Stedesand
-	W	Südtönd.	Enge	Schardebüll	48	10	169	2261	Stedesand
Schardebüllfeld	W	Südtönd.	Enge	Schardebüll	48	10	169	2261	Stedesand
Schardeich	W	Husum	Pellworm	Pellworm	36	34	156	2251	Pellworm
Scharenbrook	W	Oldenb.	Schönwalde	Schönwalde am Bungsberg	38	55	141	2431	Schönwalde
Scharfeck	W	Eckernf.	Karby	Winnemark	31	19	166	2341	Karby
Scharfenholz	W	Eckernf.	Gettorf	Lindau	31	13	145	2301	Großkönigsförde
Scharfenstein	W	Rendsb.	Hanerau-Hademarschen	Bendorf	42	37	121	2211	Großenbornholt
-	W	S.dithm.	Süderhastedt K	Frestedt	47	49	138	2221	Frestedt
Scharmatt	W	Eckernf.	Mittelschwansen	Thumby	31	22	163	2331	Sieseby
Scharnhagen	W	Eckernf.	Dänischenhagen	Dänischenhagen	31	04	122	2301	Dänischenhagen
Scharrerie	W	Schlesw.	Struxdorf	Struxdorf	43	61	198	2381	Hollmühle
Scharstorf	W	Plön	Preetz-Land	Schellhorn	41	46	189	2308	Preetz
Schashagen	G	Oldenb.	amtsfrei		38	52	140	siehe	Teil 1
-	W	Oldenb.	amtsfrei	Schashagen	38	52	140	2431	Bliesdorf
Schatthagen	W	Eutin	amtsfrei	Süsel	33	28	119	2421	Röbel
Schattredder	W	Storm.	Mollhagen	Spreng	46	34	185	2071	Spreng
Schau	W	Eckernf.	Mittelschwansen	Damp	31	22	124	2335	Vogelsang-Grünholz
Schauby	W	Flensb.-L.	Sörup	Südensee	34	58	220	2393	Sörup
Schauendahl	W	Husum		Husum, Stadt	36	16	139	2251	Kielsburg
Schauheck	W	Flensb.-L.	Buckhagen-Oehe	Rabel	34	04	196	2341	Rabel
Schausende	W	Flensb.-L.		Glücksburg (Ostsee), Stadt	34	10	134	2392	Glücksburg
Scheelenkuhlen	W	Steinb.	Sankt Margarethen	Sankt Margarethen	45	52	196	2211	Sankt Margarethen
Scheelholz	W	Oldenb.	Schönwalde	Schönwalde am Bungsberg	38	55	141	2431	Schönwalde
Scheelshof	W	Plön	Wankendorf	Belau	41	67	114	2321	Kalübbe
Scheersberg	teilweise W	Flensb.-L.	Quern-Steinberg	Haitlund	34	49	150	2391	Kalleby
-	teilweise W	Flensb.-L.	Quern-Steinberg	Quern	34	49	195	2391	Kalleby
Scheffelhof	W	Husum	Brekum	Vollstedt	36	10	172	2257	Bredstedt
Scheggerott	G	Schlesw.	Norderbrarup		43	43	189	siehe	Teil 1
-	W	Schlesw.	Norderbrarup	Scheggerott	43	43	189	2341	
Scheggerottfeld	W	Schlesw.	Norderbrarup	Scheggerott	43	43	189	2341	Scheggerott
Scheggerottstamm	W	Schlesw.	Norderbrarup	Scheggerott	43	43	189	2341	Rabenkirchen
Scheide	W	Plön	Kirchbarkau	Bothkamp	41	19	122	2309	Dosenbek



## Scheidehaus - Schinkelscheide

Name	Amt = A Gem. = G Wohnpl. = W	Administrative Zugehörigkeit			Statistische Kennziffer			Post- leit- zahl	Postort bei Orten ohne Postanstalt
		Kreis	Amt Kirchspiel- Landgemeinde : K	Gemeinde	Krs.	Amt	Gem.		
Scheidehaus	W	Segeb.	Nahe	Oering	44	37	164	2061	Oering
Scheideheck	W	Flensb.-L.	Buckhagen-Oehe	Schwackendorf	34	04	205	2341	Schwackendorf
-, Siedlung	W	Flensb.-L.	Buckhagen-Oehe	Rabel	34	04	196	2341	Schwackendorf
Scheidekate	W	Lauenb.	Sandesneben	Sandesneben	35	43	214	2411	Sandesneben
-	W	Oldenb.	Schönwalde	Schönwalde am Bungsberg	38	55	141	2431	Langenhagen
-	W	Segeb.	amtsfrei	Glásau	44	19	132	2421	Sarau
-	W	Segeb.	Wensin	Krems II	44	61	151	2361	Wensin
-	W	Storm.	Bargtheide-Land	Elmenhorst	46	13	125	2061	Elmenhorst
Scheidekoppel	W	kreisfrei	Kiel	Kiel, Stadt	12	00	000	2300	Kiel-Friedrichsort
-	W	Rendsb.	Hamdorf	Hamdorf	42	34	160	2371	Hamdorf
Scheidekrug	W	Rendsb.	Borgdorf	Langwedel	42	16	179	2301	Blumenthal
-	W	Segeb.	Traventhal	Mielsdorf	44	52	156	2360	Bad Segeberg
Schellhorn	G	Plön	Preetz-Land		41	46	189		siehe Teil I
-	W	Plön	Preetz-Land	Schellhorn	41	46	189	2308	
Schellinghörn	W	Südtönd.	Keitum	Morsum	48	16	155	2281	Morsum
Schellrott	W	Flensb.-L.	Buckhagen-Oehe	Hasselberg	34	04	149	2341	Gundelsby
Schellund	W	Schlesw.	Hollingstedt	Ellingstedt	43	28	135	2381	Ellingstedt
Schelrade	G	N.dithm.	Tellingstedt K		37	28	157	2245	Tellingstedt
-	W	N.dithm.	Tellingstedt K	Schelrade	37	28	157	2245	Tellingstedt
Schenefeld	G	Pinneb.	amtsfrei		39	52	156	2000	
-	W	Pinneb.	amtsfrei	Schenefeld	39	52	156	2000	
-	A	Rendsb.			42	82	000		
-	G	Rendsb.	Schenefeld		42	82	216	2216	
-	W	Rendsb.	Schenefeld	Schenefeld	42	82	216	2216	
Scheppern	W	Schlesw.	Erfde	Bargen	43	13	113	2371	Erfde
Schevenböken	W	Lauenb.	Nusse	Koberg	35	34	176	2411	Koberg
Schevenbrügge	W	Rendsb.	Jevnstedt	Altenkattbek	42	52	115	2371	Nienkattbek
Schiedhörn	teilweise W	Eiderst.	Oldenswort	Oldenswort	32	13	120	2251	Oldenswort
-	teilweise W	Eiderst.	Witzwort	Uelvesbüll	32	31	130	2251	Oldenswort
Schien	W	Plön	Selent-Schlesien	Martensrade	41	64	162	2309	Martensrade
Schieren	G	Segeb.	Bad Segeberg-Land		44	07	170	2360	Bad Segeberg
-	W	Segeb.	Bad Segeberg-Land	Schieren	44	07	170	2360	Bad Segeberg
Schierenhöhe	W	Pinneb.	Hörnerkirchen	Brande-Hörnerkirchen	39	31	120	2201	Hörnerkirchen
Schierenhorst	W	Storm.	Bargtheide-Land	Bargfeld-Stegen	46	13	115	2061	Bargfeld
Schierenplack	W	Storm.	Siek	Hoisdorf	46	49	147	2071	Hoisdorf
Schierensee	W	Plön	Plön-Land	Grebin	41	40	135	2321	Grebin
-	G	Rendsb.	Molfsee		42	64	217		siehe Teil I
-	W	Rendsb.	Molfsee	Schierensee	42	64	217	2301	
-, Gut	W	Rendsb.	Molfsee	Schierensee	42	64	217	2301	Schierensee
Schierenwald	W	Steinb.	Lockstedter Lager	Hohenlockstedt	45	46	168	2211	Lockstedt
Schierhoe	W	Schlesw.	Bergenhusen	Wahlde	43	04	212	2381	Wahlde
Schierholzkate	W	Storm.	Lütjensee	Großensee	46	31	133	2071	Großensee
Schilksee, Kiel -	W	kreisfrei		Kiel, Stadt	12	00	000	2300	
Schilksee, Bad	W	kreisfrei		Kiel, Stadt	12	00	000	2300	Kiel-Friedrichsort
Schillsdorf	G	Plön	Bokhorst		41	04	190		siehe Teil I
-	W	Plön	Bokhorst	Schillsdorf	41	04	190	2351	Bokhorst
Schimmelhörn	W	Eiderst.	Kirchspiel Tönning	Kating	32	07	116	2253	Tönning
Schimmelhof	W	Plön	Wankendorf	Wankendorf	41	67	204	2355	Wankendorf
Schinkel	G	Eckernf.	Neuwittenbek		31	25	158	2301	
-	W	Eckernf.	Neuwittenbek	Schinkel	31	25	158	2301	
-	W	Steinb.	Neuenbrook	Rethwisch	45	49	193	2211	Lägerdorf
Schinkelerhütten	W	Eckernf.	Neuwittenbek	Schinkel	31	25	158	2301	Schinkel
Schinkelerwohld	W	Eckernf.	Neuwittenbek	Schinkel	31	25	158	2301	Schinkel
Schinkelmoor	W	Eckernf.	Neuwittenbek	Schinkel	31	25	158	2301	Schinkel
Schinkelscheide	W	Eckernf.	Neuwittenbek	Schinkel	31	25	158	2301	Schinkel

Schiol – Schlott

Name	Amt = A Gem. = G Wohnpl. = W	Kreis	Administrative Zugehörigkeit		Statistische Kennziffer			Postleit-zahl	Postort bei Orten ohne Postanstalt	
			Amt Kirchspiel/Landgemeinde : K	Gemeinde	Krs.	Amt	Gem.			
Schiol	teilweise	W	Flensb.-L.	Quern-Steinberg	Quern	34	49	195	2396	Sterup
–	teilweise	W	Flensb.-L.	Quern-Steinberg	Westerholm	34	49	238	2396	Sterup
Schiphofhof		W	Eiderst.	Sankt Peter	Sankt Peter	32	19	124	2252	Sankt Peter-Ording
Schiphorst		G	Lauenb.	Sandesneben		35	43	215	2061	
–		W	Lauenb.	Sandesneben	Schiphorst	35	43	215	2061	
Schipporst		W	Plön	Bokhorst	Rendswühren	41	04	186	2351	Rendswühren
Schipporsterfeld		W	Plön	Bokhorst	Rendswühren	41	04	186	2351	Rendswühren
Schimau		W	Eckernf.	Borgstedt	Bünsdorf	31	01	121	2371	Lehmbek
–		W	Segeb.	amtsfrei	Kaltenkirchen	44	25	146	2358	Kaltenkirchen
–, Alters- und Pflegeheim		W	Eckernf.	Borgstedt	Bünsdorf	31	01	121	2371	Lehmbek
Schlaa		W	S.dithm.	Albersdorf K	Albersdorf	47	01	111	2243	Albersdorf
Schlagbaum		W	Eckernf.	Borgstedt	Neu Duvenstedt	31	01	149	2371	Lehmbek
–		W	Plön	Kirchbarkau	Boksee	41	19	121	2302	Flintbek
–		W	Plön	Bokhorst	Schillsdorf	41	04	190	2351	Bokhorst
Schlagberg		W	Segeb.	Wensin	Krems II	44	61	151	2361	Wensin
Schlagsdorf		W	Oldenb.	Petersdorf	Dänschendorf	38	49	117	2449	Petersdorf
Schlagtor		W	Eckernf.	Fleckeby	Güby	31	10	133	2334	Fleckeby
Schlamersdorf		W	Segeb.	amtsfrei	Seedorf	44	46	174	2361	
–		G	Storm.	Bad Oldesloe-Land		46	04	180	2061	
–		W	Storm.	Bad Oldesloe-Land	Schlamersdorf	46	04	180	2061	
Schlammtoft		W	Flensb.-L.	Oeversee	Munkwolstrup	34	46	184	2391	Munkwolstrup
Schlangental		W	Südtönd.	Ladelund	Ladelund	48	22	146	2265	Ladelund
Schlophörn		W	Eiderst.	Kirchspiel Tönning	Tönning, Kirchspiel	32	07	129	2253	Tönning
Schlapphörn		W	Eiderst.	Oldenswort	Oldenswort	32	13	120	2251	Oldenswort
Schleibrücke (=Lindaunisbrücke)		W	Eckernf.	Rieseby	Rieseby	31	34	156	2332	Rieseby
Schleihof		W	Schlesw.	Moldenit	Goltoft	43	40	146	2381	Kleinbrodersby
Schleimünde, Lotsen- station		W	Schlesw.		Kappeln, Stadt	43	31	158	2341	Schleimünde
Schlesen		G	Plön	Selent/Schlesen		41	64	191		siehe Teil I
–		W	Plön	Selent/Schlesen	Schlesen	41	64	191	2301	
Schleswig, Stadt		G	Schlesw.			43	55	190	2380	
Schleswig		W	Schlesw.		Schleswig, Stadt	43	55	190	2380	
–, Zuckerfabrik		W	Schlesw.		Schleswig, Stadt	43	55	190	2380	Schleswig
Schleuer		W	Steinb.	Kollmar	Groß Kollmar	45	37	137	2209	Bielenberg bzw. Obendeich
Schleuse		W	Eiderst.	Kirchspiel Garding/ Osterhever	Westerhever	32	05	133	2251	Westerhever
Schleuse I		W	Oldenb.	amtsfrei	Grönitz	38	16	122	2434	Cismar
Schleuse		W	Rendsb.	Bovenau	Krummwisch	42	19	178	2371	Bredenbek
Schleushörn		W	Storm.	Lütjensee	Lütjensee	46	31	159	2073	Lütjensee
Schlichtenkamp		W	Plön	Plön-Land	Grebin	41	40	135	2321	Grebin
–		W	Plön	Kirchbarkau	Klein Barkau	41	19	150	2309	Klein Barkau
Schlichting		G	N.dithm.	Kirchspiel Hennstedt K		37	13	158		siehe Teil I
–		W	N.dithm.	Kirchspiel Hennstedt K	Schlichting	37	13	158	2241	
Schlichtingermoor		W	N.dithm.	Kirchspiel Hennstedt K	Schlichting	37	13	158	2241	Schlichting
Schlichtinger Neuerkoog		W	N.dithm.	Kirchspiel Hennstedt K	Schlichting	37	13	158	2241	Schlichting
Schlichtrott		W	Segeb.	Pronstorf	Pronstorf	44	40	166	2361	Strenglin
Schlickburg		W	Pinneb.	Moorreege	Neuendeich	39	34	148	2201	Seestermühe
Schloburg		W	Steinb.	Horst	Horst (Holstein)	45	25	147	2203	Horst
Schloßberg		W	Storm.	Lütjensee	Lütjensee	46	31	159	2071	Großensee
Schlotendoor		W	Eckernf.	Hütten	Damendorf	31	16	123	2333	Groß Wittensee
Schlotfeld		G	Steinb.	Lockstedter Lager		45	46	198		siehe Teil I
–		W	Steinb.	Lockstedter Lager	Schlotfeld	45	46	198	2211	
Schlott		W	Schlesw.	Haddeby	Fahrdorf	43	22	139	2381	Fahrdorf

## Schlüsбек - Schnakenbek

Name	Amt = A Gem. = G Wohnpl. = W	Kreis	Administrative Zugehörigkeit		Statistische Kennziffer			Postleit-zahl	Postort bei Orten ohne Postanstalt
			Amt Kirchspielslandgemeinde : K	Gemeinde	Krs.	Amt	Gem.		
Schlüsбек	teilweise W	Plön	Kirchbarkau	Hanigsee	41	19	144	2301	Moorsee
-	teilweise W	Plön	Moorsee	Moorsee	41	34	165	2301	Moorsee
Schlutup, Lübeck -	W	kreisfrei		Lübeck, Stadt	13	00	000	2403	
Schlutup	W	Segeb.	amtsfrei	Sülfeld	44	49	184	2061	Sülfeld
-	W	Storm.	Bargtheide-Land	Jersbek	46	13	148	2072	Bargtheide
Schmabek	W	Steinb.		Itzehoe, Stadt	45	28	149	2210	Itzehoe
Schmachthagen	W	Storm.	Bad Oldesloe-Land	Schulenburg	46	04	182	2061	
Schmalbeck	W	S.dithm.	Meldorf-Geest K	Windbergen	47	34	194	2221	Windbergen
Schmalenbeck	W	Storm.	amtsfrei	Großhansdorf	46	25	134	2070	
Schmalenbrook	W	Segeb.	Boostedt	Groß Kummerfeld	44	13	136	2351	Willingrade
Schmalensee	G	Segeb.	Bornhöved		44	16	171	2321	
-	W	Segeb.	Bornhöved	Schmalensee	44	16	171	2321	
Schmalenseerfeld	W	Segeb.	Bornhöved	Schmalensee	44	16	171	2321	Schmalensee
Schmalfeld	G	Segeb.	Kaltenkirchen-Land		44	28	172		siehe Teil 1
-	W	Segeb.	Kaltenkirchen-Land	Schmalfeld	44	28	172	2359	
-	W	Südtond.	Neukirchen	Aventoft	48	37	114	2261	Aventoft
Schmalfelderwohld	W	Segeb.	Kisdorf	Kattendorf	44	31	147	2359	Oersdorf
Schmalstede	G	Rendsb.	Bordesholm-Land		42	13	218	2301	
-	W	Rendsb.	Bordesholm-Land	Schmalstede	42	13	218	2301	
Schmalstедermühle	W	Rendsb.	Bordesholm-Land	Schmalstede	42	13	218	2301	Schmalstede
Schmalstедerweg	W	Rendsb.	Bordesholm-Land	Grevenkrug	42	13	156	2301	Grevenkrug
Schmark	W	Plön	Plön-Land	Grebin	41	40	135	2321	Grebin
Schmedeland	teilweise W	Schlesw.	Ulsnis	Kius	43	76	161	2381	Steinfeld
-	W	Schlesw.	Mohrkirch	Mohrkirchosterholz.	43	37	172	2341	Mohrkirchosterholz
-	teilweise W	Schlesw.	Ulsnis	Steinfeld	43	76	196	2381	Steinfeld
Schmedeswurth	G	S.dithm.	Marne-Land K		47	28	180		siehe Teil 1
-	W	S.dithm.	Marne-Land K	Schmedeswurth	47	28	180	2221	Neufeld
Schmedeswurthwesterdeich	W	S.dithm.	Marne-Land K	Schmedeswurth	47	28	180	2221	Neufeld
Schmeerkrug	W	Eiderst.	amtsfrei	Koldenbüttel	32	10	117	2251	Koldenbüttel
Schmerhorn	W	Eckernf.	Windeby	Altenhof	31	43	113	2330	Eckernförde
-	W	Husum	Pellworm	Pellworm	36	34	156	2251	Pellworm
Schmerland	W	Steinb.	Neuenbrook	Grevenkop	45	49	136	2209	Krempe
Schmiedehof // Großkoppel	W				41	28	117		
Schmiedekamp	W	Eutin	amtsfrei	Gleschendorf	33	13	115	2409	Pönitz
Schmiedekrug	W	Flensb.-L.	Großsolt	Kleinsolt	34	16	165	2391	Kleinwolstrup
Schmiedendorf	W	Plön	Lütjenburg-Land	Hohwacht (Ostsee)	41	28	170	2322	Lütjenburg
Schmiedeort	W	Oldenb.	amtsfrei	Wangels	38	61	143	2431	Hansühn
Schmierkrug	W	Eiderst.	Witzwort	Uelvesbüll	32	31	130	2251	Oldenswort
Schmierstraße	W	Eiderst.	Kirchspiel Tönning	Kating	32	07	116	2253	Tönning
Schmilau	G	Lauenb.	Ratzeburg-Land		35	37	216		siehe Teil 1
-	W	Lauenb.	Ratzeburg-Land	Schmilau	35	37	216	2419	
-, Waldlager	W	Lauenb.	Ratzeburg-Land	Fredeburg	35	37	140	2419	Schmilau
Schmöł	W	Husum	Ostenfeld	Ostenfeld (Kreis Husum)	36	31	154	2251	Ostenfeld
Schmoel	W	Plön	Panker	Schwartbuck	41	37	195	2301	Schwartbuck
Schmörholm	W	Südtond.	Leck	Leck	48	25	147	2262	Leck
-, Lager	W	Südtond.	Leck	Leck	48	25	147	2262	Leck
Schmützberg	W	Oldenb.	Schönwalde	Kasseedorf	38	55	129	2421	Kasseedorf
Schnoop	W	Eckernf.		Eckernförde, Stadt	31	07	126	2331	Gammelby
Schnabe	W	Flensb.-L.	Sterup	Sterup	34	61	217	2396	Sterup
Schnakenbek	G	Lauenb.	Lütau		35	28	217		siehe Teil 1

Schnakenbek – Schönkirchen

Name	Amt = A Gem. = G Wohnpl. = W	Administrative Zugehörigkeit			Statistische Kennziffer			Post- leit- zahl	Postort bei Orten ohne Postanstalt
		Kreis	Amt Kirchspielslandgemeinde : K	Gemeinde	Krs.	Amt	Gem.		
Schnakenbek	W	Lauenb.	Lütau	Schnakenbek	35	28	217	2059	
Schnakenkoppel	W	kreisfrei		Lübeck, Stadt	13	00	000	2401	Lübeck-Niederbüssau
Schnappen	W	N.dithm.	Büsum K	Büsum	37	01	114	2242	Büsum
Schnarup	G	Schlesw.	Struxdorf		43	61	191	2381	Thumby
–	W	Schlesw.	Struxdorf	Schnarup	43	61	191	2381	Thumby
Schnarupholz	W	Schlesw.	Struxdorf	Schnarup	43	61	191	2381	Thumby
Schneckenfeld	W	Plön	Plön-Land	Bösdorf	41	40	120	2321	Bösdorf
Schneedeich	W	Südtond.	Neukirchen	Rodenäs	48	37	167	2261	Klanxbüll
Schneidershoop	W	Rendsb.	Bovenau	Bovenau	42	19	132	2371	Ostenfeld
Schnellmark	W	Eckemf.	Windeby	Altenhof	31	43	113	2301	Lindhöft
Schnepel	W	Segeb.	Wensin	Krems II	44	61	151	2361	Krems II
Schnittlohe	W	Rendsb.	Hanerau-Hademarschen	Steenfeld	42	27	230	2211	Steenfeld
Schnogholm	teilweise W	Flensb.-L.	Rundhof-Esgrus	Koppelheck	34	52	169	2341	Niesgrau
–	teilweise W	Flensb.-L.	Rundhof-Esgrus	Niesgrau	34	52	187	2341	Niesgrau
Schnortschimmel	W	Storm.	Bad Oldesloe-Land	Neritz	46	04	164	2061	Neritz
Schnorum	W	Flensb.-L.	Toestorf	Toesdorf	34	64	229	2341	Oersberg
Schnurum	W	Eckemf.	Mittelschwansen	Thumby	31	22	163	2331	Thumby
Schobüll	G	Flensb.-L.	Großenwiehe		34	13	204		siehe Teil I
–	W	Flensb.-L.	Großenwiehe	Schobüll	34	13	204	2391	
–	G	Husum	Hattstedt		36	13	161		siehe Teil I
–	W	Husum	Hattstedt	Schobüll	36	13	161	2251	
Schobüllfeld	W	Flensb.-L.	Großenwiehe	Schobüll	34	13	204	2391	Großenwiehe bzw. Schobüll
Schobüllhof	W	Flensb.-L.	Großenwiehe	Schobüll	34	13	204	2391	Schobüll
Schobüllhuus	W	Flensb.-L.	Großenwiehe	Schobüll	34	13	204	2391	Großenwiehe
Schobüllhuusfeld	W	Flensb.-L.	Großenwiehe	Schobüll	34	13	204	2391	Großenwiehe
Schackenbüll	teilweise W	Eiderst.	Kirchspiel Garding/ Osterhever	Osterhever	32	05	122	2251	Osterhever
–	teilweise W	Eiderst.	Kirchspiel Garding/ Osterhever	Poppenbüll	32	05	123	2251	Osterhever
–	teilweise W	Eiderst.	Tetenbüll	Tetenbüll	32	25	126	2251	Osterhever
Schönau	W	Storm.	amtsfrei	Schönningstedt	46	46	181	2051	Ohe
Schönbek	G	Rendsb.	Bordesholm-Land		42	13	219	2351	
–	W	Rendsb.	Bordesholm-Land	Schönbek	42	13	219	2351	
–	W	Steinb.	Hohenaspe	Looft	45	22	170	2211	Hohenaspe
Schönbekerholz	W	Rendsb.	Bordesholm-Land	Schönbek	42	13	219	2351	Schönbek
Schönbekfeld	W	Rendsb.	Bordesholm-Land	Schönbek	42	13	219	2351	Schönbek
Schönberg	G	Lauenb.	Sandesneben		35	43	218		siehe Teil I
–	W	Lauenb.	Sandesneben	Schönberg	35	43	218	2071	
– (Holstein)	G	Plön	amtsfrei		41	58	192		siehe Teil I
Schönberg	W	Plön	amtsfrei	Schönberg (Holstein)	41	58	192	2306	
Schönbergerstrand	W	Plön	amtsfrei	Schönberg (Holstein)	41	58	192	2301	
Schönböcken	W	kreisfrei		Lübeck, Stadt	13	00	000	2400	Lübeck
Schönböken	W	Plön	Wankendorf	Ruhwinkel	41	67	188	2351	Bornhöyed bzw. Ruhwinkel
–	W	Segeb.	Wensin	Krems II	44	61	151	2361	Krems II
Schönborn	W	Eutin		Eutin, Stadt	33	10	114	2420	Eutin-Sielbeck
Schönhagen	W	Eckemf.	Karby	Brodersby	31	19	120	2341	Karby
–	W	Plön	Bokhorst	Schillsdorf	41	04	190	2351	Bokhorst
–	W	Rendsb.	Westensee	Westensee	42	94	244	2371	Bredenbek
Schönhorst	W	Plön	Schönkirchen	Oppendorf	41	61	171	2301	Schönkirchen
–	G	Plön	Brügge		41	07	211	2302	Flintbek
–	W	Plön	Brügge	Schönhorst	41	07	211	2302	Flintbek
Schönkamp	W	Eutin	amtsfrei	Stockelsdorf	33	25	118	2401	Curau
Schönkirchen	A	Plön			41	61	000		
–	G	Plön	Schönkirchen		41	61	193		siehe Teil I

## Schönkirchen – Schubymühle

Name	Amt = A Gem. = G Wohnpl. = W	Administrative Zugehörigkeit			Statistische Kennziffer			Postleit-zahl	Postort bei Orten ohne Postanstalt
		Kreis	Amt Kirchspiellandgemeinde : K	Gemeinde	Krs.	Amt	Gem.		
Schönkirchen	W	Plön	Plön	Schönkirchen	41	61	193	2301	
Schönmoor	W	Segeb.	Rickling	Fehrenbötzel	44	43	127	2351	Fehrenbötzel
–	teilweise	W Steinb.	Horst	Horst (Holstein)	45	25	147	2201	Siethwende
–	teilweise	W Steinb.	Sommerland	Sommerland	45	55	201	2201	Siethwende
Schönningstedt	G	Storm.	amtsfrei		46	46	181		siehe Teil 1
–	W	Storm.	amtsfrei	Schönningstedt	46	46	181	2051	
Schönredder	W	Plön	Panker	Waterneverstorf	41	37	206	2321	Behrendorf
Schönwalde	A	Oldenb.			38	55	000		
Schönwalde am Bungsberg	G	Oldenb.	Schönwalde		38	55	141		siehe Teil 1
Schönwalde	W	Oldenb.	Schönwalde	Schönwalde am Bungsberg	38	55	141	2431	
Schönweide	G	Plön	Plön-Land		41	40	194	2321	Grebin
–, Forsthaus	W	Plön	Plön-Land	Schönweide	41	40	194	2321	Grebin
–, Gut	W	Plön	Plön-Land	Schönweide	41	40	194	2321	Grebin
Schönwohld	W	Rendsb.	Achterwehr	Achterwehr	42	01	112	2301	Russee
Schöpfwerk Arlauschleuse	W	Husum	Hattstedt	Hattstedtermarsch	36	13	131	2251	Wobbenbüll
Schöpfwerk Jelstrom	W	Husum	Hattstedt	Hattstedtermarsch	36	13	131	2251	Wobbenbüll
Schörderup	W	Flensb.-L.	Toestorf	Gulde	34	64	143	2341	Gulde
Schörderupfeld	W	Flensb.-L.	Toestorf	Gulde	34	64	143	2341	Stangheck
Schöttelhörn	W	Pinneb.	Rantzau	Heede	39	46	134	2201	Heede
Schötteln	W	Eutin	amtsfrei	Süsel	33	28	119	2420	Eutin
Scholderup	W	Schlesw.	Tolk	Taarstedt	43	70	202	2381	
Scholenfleth	W	Pinneb.	Haseldorf	Haseldorf	39	25	132	2081	Haseldorf
Scholenfurt	W	Plön	Giekau	Giekau	41	13	134	2322	Lütjenburg
Scholensegen	W	Plön	Kirchbarkau	Klein Barkau	41	19	150	2309	Klein Barkau
Schoolbek	W	Eckernf.	Fleckeby	Kosel	31	10	143	2331	Kosel
Schoolbrook	W	Plön	Lütjenburg-Land	Kletkamp	41	28	151	2321	Kletkamp
Schoothorst	W	Eckernf.	Hütten	Ascheffel	31	16	114	2331	Ascheffel
Schoppel	W	Plön	Lütjenburg-Land	Högsdorf	41	28	141	2321	Högsdorf
Schormoor	W	S.dithm.	Albersdorf K	Osterrade	47	01	171	2241	Wrohm
Schornsteinkate	W	Rendsb.	Bovenau	Bredenbek	42	19	134	2371	Bredenbek
Schorrehy	W	Flensb.-L.	Rundhof-Esgrus	Wippendorf	34	52	241	2341	Rundhof
Schotten	W	Steinb.	Wilster-Land	Nortorf	45	61	180	2213	Wilster
Schottenburg	W	Südtönd.	Leck	Sprakebüll	48	25	171	2261	Sprakebüll
Schrapenbüll	W	Eiderst.	Kirchspiel Tönning	Tönning, Kirchspiel	32	07	129	2253	Tönning
Schreibersort	W	Südtönd.	Neukirchen	Neukirchen	48	37	157	2261	Neukirchen
Schrepperie	teilweise	W Flensb.-L.	Rundhof-Esgrus	Brunsholm	34	52	121	2341	Oersberg
–	teilweise	W Flensb.-L.	Toestorf	Gulde	34	64	143	2341	Oersberg
Schretstaken	G	Lauenb.	Breitenfelde		35	10	219		siehe Teil 1
Schrevenborn	W	Plön	amtsfrei	Heikendorf	41	16	139	2305	Heikendorf
–, Gut	W	Plön	amtsfrei	Heikendorf	41	16	139	2305	Heikendorf
Schrevendorf	W	Plön	Probstei-West	Probsteierhagen	41	55	180	2301	Probsteierhagen
Schreventeich, Kiel –	W	kreisfrei		Kiel, Stadt	12	00	000	2300	
Schrixdorf	W	Schlesw.	Mohrkirch	Mohrkirchwesterholz	43	37	173	2341	Mohrkirchosterholz
Schrixdorfstraße	W	Schlesw.	Mohrkirch	Mohrkirchwesterholz	43	37	173	2341	Mohrkirchosterholz
Schrödersbek	W	Eckernf.	Gettorf	Neudorf-Bornstein	31	13	148	2301	Bornstein
Schrün	W	Flensb.-L.	Toestorf	Toesdorf	34	64	229	2341	Oersberg
Schrum	G	S.dithm.	Albersdorf K		47	01	181	2241	Welmbüttel
–	W	S.dithm.	Albersdorf K	Schrum	47	01	181	2241	Welmbüttel
Schruplund	W	Südtönd.	Leck	Achtrup	48	25	111	2261	Achtrup
Schuby	W	Eckernf.	Karby	Dörphof	31	19	125	2341	Karby
–	A	Schlesw.			43	58	000		
–	G	Schlesw.	Schuby		43	58	192		siehe Teil 1
–	W	Schlesw.	Schuby	Schuby	43	58	192	2381	
Schubyfeld	W	Eckernf.	Karby	Dörphof	31	19	125	2341	Karby
Schubymühle	W	Eckernf.	Karby	Dörphof	31	19	125	2341	Karby

## Schubstrand – Schusterkrug

Name	Amt = A Gem. = G Wohnpl. = W	Administrative Zugehörigkeit				Statistische Kennziffer			Postleitzahl	Postort bei Orten ohne Postanstalt
		Kreis	Amt	Gemeinde		Krs.	Amt	Gem.		
		Kirchspielslandgemeinde : K								
Schubstrand	W	Eckernf.	Korby	Dörphof		31	19	125	2341	Karby
Schubyweide										
siehe: Norderschubfeld	W					43	58	192		
Schüby	W	Schlesw.	Tolk	Taarstedt		43	70	202	2381	Scholderup
Schülldorf	G	Rendsb.	Osterrönfeld			42	70	220	2371	
–	W	Rendsb.	Osterrönfeld	Schülldorf		42	70	220	2371	
Schülp	G	N.dithm.	Wesselburen	K		37	34	159	2241	
–	W	N.dithm.	Wesselburen	K	Schülp	37	34	159	2241	
Schülp b. Nortorf	G	Rendsb.	Timmaspe			42	85	221	2353	Nortorf
Schülp	W	Rendsb.	Timmaspe	Schülp b. Nortorf		42	85	221	2353	Nortorf
Schülp b. Rendsburg	G	Rendsb.	Jevenstedt			42	52	222	2371	
Schülp	W	Rendsb.	Jevenstedt	Schülp b. Rendsburg		42	52	222	2371	
– // Torfwerk	W					42	85	221		
Schülperaltensiel	W	N.dithm.	Wesselburen	K	Strübbel	37	34	162	2241	Schülp
Schülperhalbweg	W	N.dithm.	Wesselburen	K	Schülp	37	34	159	2241	Schülp
Schülperneuensiel										
<i>teilweise</i>	W	N.dithm.	Wesselburen	K	Schülp	37	34	159	2241	Schülp
–	W	N.dithm.	Wesselburen	K	Strübbel	37	34	162	2241	Schülp
Schülpersiel	W	N.dithm.	Wesselburen	K	Schülp	37	34	159	2241	Schülp
Schülperweide	W	N.dithm.	Wesselburen	K	Schülp	37	34	159	2241	Schülp
Schülper Ziegelei	W	Rendsb.	Timmaspe	Schülp b. Nortorf		42	85	221	2353	Nortorf
Schürensöhlen	G	Lauenb.	Siebenbäumen			35	52	220	2061	
–	W	Lauenb.	Siebenbäumen	Schürensöhlen		35	52	220	2061	
Schürsdorf	W	Eutin	amtsfrei	Gleschendorf		33	13	115	2409	
Schütt	W	Rendsb.	Fockbek	Alt Duvenstedt		42	31	114	2372	Owschlag
Schüttenhörn	W	N.dithm.	Büsum	K	Hedwigenkoog	37	01	127	2241	Reinsbüttel
Schüttenkaten	W	Storm.	Reinfeld-Land	Havighorst b.						
–	W	Storm.	Reinfeld-Land	Bad Oldesloe		46	40	141	2061	Havighorst
–	W	Storm.	Reinfeld-Land	Steinfeld		46	40	187	2061	Havighorst
Schüttenmoor	W	Lauenb.	Sandesneben	Wentorf (Amt Sandesneben)		35	43	235	2411	Wentorf
Schütterwiese	W	Plön	Lütjenburg-Land	Blekendorf		41	28	117	2321	Kaköhl
Schütthörn	W	Oldenb.	Cismar	Cismar		38	07	116	2431	Grönwohldshorst
Schüttingdeich	W	N.dithm.	Tellingstedt	K	Tielenhemme	37	28	167	2241	Tielenhemme
Schüttung	W	S.dithm.	Marne-Land	K	Süderwisch	47	28	184	2221	Süderwisch
Schuhwiese	W	Storm.	Reinfeld-Land	Heidekamp		46	40	143	2067	Reinfeld
–	W	Storm.		Reinfeld(Holstein),						
–	W	Storm.		Stadt		46	43	175	2067	Reinfeld
Schulau, Wedel –	W	Pinneb.		Wedel (Holstein)						
–	W	Pinneb.		Stadt		39	61	162	2000	
Schulbusch	W	Segeb.	amtsfrei	Seedorf		44	46	174	2361	Schlammersdorf
Schulenburg	G	Storm.	Bad Oldesloe-Land			46	04	182		siehe Teil I
–	W	Storm.	Bad Oldesloe-Land	Schulenburg		46	04	182	2061	
Schulenburgfeld	W	Storm.	Bad Oldesloe-Land	Schulenburg		46	04	182	2061	Schulenburg
Schulendamm	W	Eckernf.	Borgstedt	Neu Duvenstedt		31	01	149	2371	Lehmbek
Schulendorf	W	Eutin	amtsfrei	Gleschendorf		33	13	115	2409	Schürsdorf
–	G	Lauenb.	Büchen			35	13	221		siehe Teil I
–	W	Lauenb.	Büchen	Schulendorf		35	13	221	2059	Franzhagen
Schulensee	W	Plön	Moorsee	Meimersdorf		41	34	163	2301	Meimersdorf
–	W	Rendsb.	Molfsee	Molfsee		42	64	188	2300	Kiel-Hammer
Schulstraße	W	Steinb.	Kollmar	Groß Kollmar		45	37	137	2201	Klein Kollmar
–	W	Steinb.	Kollmar	Klein Kollmar		45	37	154	2201	Klein Kollmar
Schulwarft	W	Husum	Nordstrand	Nordstrand		36	28	149	2251	Nordstrand
Schusterberg	W	Plön	Bokhorst	Schüllsdorf		41	04	190	2351	Bokhorst
Schusterkate	W	Schlesw.	Kropp	Alt Bennebek		43	34	112	2371	Alt Bennebek
Schusterkrug	W	kreisfrei		Kiel, Stadt		12	00	000	2300	Kiel-Friedrichsorf

Name	Amt = A Gem. = G Wohnpl. = W	Administrative Zugehörigkeit			Statistische Kennziffer			Postleit-zahl	Postort bei Orten ohne Postanstalt
		Kreis	Amt Kirchspiellandgemeinde : K	Gemeinde	Krs.	Amt	Gem.		
Schutzbürg	W	Husum	Hattstedt	Hattstedt	36	13	130	2251	Hattstedt
Schwabe	G	Rendsb.	Jevenstedt		42	52	223	2371	
—	W	Rendsb.	Jevenstedt	Schwabe	42	52	223	2371	
Schwabstedt	A	Husum			36	40	000		
—	G	Husum	Schwabstedt		36	40	162	2251	
—	W	Husum	Schwabstedt	Schwabstedt	36	40	162	2251	
Schwabstedter	G	Husum	Schwabstedt		36	40	163	2251	Ramstedt
Westerkoog	W	Husum	Schwabstedt	Schwabstedter					
—				Westerkoog	36	40	163	2251	Ramstedt
Schwackendorf	G	Flensb.-L.	Buckhagen-Oehe		34	04	205	2341	
—	W	Flensb.-L.	Buckhagen-Oehe	Schwackendorf	34	04	205	2341	
Schwanholm	W	Schlesw.	Schuby	Idstedt	43	58	155	2381	Idstedt
—	W	Schlesw.	Norderbrarup	Saustrup	43	43	187	2341	Saustrup
Schwartau // Bad	G				33	04	112		
Schwartbuck	G	Plön	Panker		41	37	195		siehe Teil I
—	W	Plön	Panker	Schwartbuck	41	37	195	2301	
Schwartbuckerholz	W	Plön	Panker	Schwartbuck	41	37	195	2301	Schwartbuck
Schwartenbek	W	kreisfrei		Kiel, Stadt	12	00	000	2300	Kiel I
Schwartenbeker									
Kanalweiche	W	kreisfrei		Kiel, Stadt	12	00	000	2300	Kiel I
Schwartenbock	W	Rendsb.	Achterwehr	Melsdorf	42	01	185	2301	Russee
Schwarzekate	W	Segeb.	Bornhöved	Tarbek	44	16	185	2351	Bornhöved
—	W	Storm.	Lütjensee	Großensee	46	31	133	2071	Großensee
Schwarze Katen	W	Plön	Bokhorst	Schillsdorf	41	04	190	2351	Bokhorst
Schwarze Lappenkate	W	Oldenb.	Lensahn-Land	Harmsdorf	38	37	125	2431	Harmsdorf
Schwarzenbek-Land	A	Lauenb.			35	46	000		
Schwarzenbek, Stadt	G	Lauenb.			35	49	222	2057	
Schwarzenbek	W	Lauenb.		Schwarzenbek, Stadt	35	49	222	2057	
Schwarzenberg	W	Storm.	Siek	Braak	46	49	120	2000	Hamburg-Rahlstedt
—	W	Storm.	Siek	Hoisdorf	46	49	147	2071	Hoisdorf
Schwarzenbrook	W	Storm.	Siek	Hoisdorf	46	49	147	2071	Hoisdorf
Schwarzeneck	W	Segeb.	Wittenborn	Hartenholm	44	64	141	2359	Hartenholm
Schwarzenfeld, Siedlung	W	Pinneb.	Bönningstedt	Hasloh	39	07	133	2081	Hasloh
Schwarzenlande	W	Plön	Ascheberg	Ascheberg (Holstein)	41	01	111	2323	Ascheberg
Schwarzensahl	W	Segeb.	Traventhal	Bahrenhof	44	52	201	2061	Bühnsdorf
Schwarzer Bär	W	Steinb.	Borsfleth-Herzhorn	Borsfleth	45	02	120	2208	Glückstadt
Schwarzer Bock	W	Eiderst.	amtsfrei	Koldenbüttel	32	10	117	2254	Friedrichstadt
Schwarzer Lappen	W	Oldenb.	amtsfrei	Wangels	38	61	143	2441	Döhnsdorf
Schwarzhof	W	Eiderst.	Kirchspiel Tönning	Kotzenbüll	32	07	118	2253	Tönning
Schwarzwasser	W	Steinb.	Borsfleth-Herzhorn	Engelbrechtsche					
—				Wildnis	45	02	133	2208	Glückstadt
Schwastrum	W	Eckernf.	Mittelschwansen	Damp	31	22	124	2335	Vogelsang-Grünholz
Schwastrummühle	W	Eckernf.	Mittelschwansen	Damp	31	22	124	2335	Vogelsang-Grünholz
Schweden	W	Schlesw.	Mohrkirch	Mohrkirchwesterholz	43	37	173	2341	Mohrkirchosterholz
Schwedeneck	A	Eckernf.			31	37	000		
—	G	Eckernf.	Schwedeneck		31	37	159		siehe Teil I
Schweinehallig	W	Südtönd.	Enge	Störtewerkerkoog	48	10	174	2261	Fahrtotf
Schweineweide	W	Eckernf.	Mittelschwansen	Damp	31	22	124	2335	Vogelsang-Grünholz
—	W	N.dithm.	Delve K	Delve	37	04	160	2241	Delve
Schweinsgaard	W	Eiderst.	Kirchspiel Garding/ Osterhever	Poppenbüll	32	05	123	2251	Poppenbüll
Schwelbek	W	Oldenb.	amtsfrei	Göhl	38	10	120	2441	Göhl
Scheltholm	teilweise	W	Flensb.-L.	Toestorf	34	64	229	2341	Oersberg
—	teilweise	W	Flensb.-L.	Toestorf	34	64	242	2341	Oersberg

## Schwennau – Seedorf

Name	Amt = A Gem. = G Wohnpl. = W	Administrative Zugehörigkeit			Statistische Kennziffer			Postleit-zahl	Postort bei Orten ohne Postanstalt
		Kreis	Amt Kirchspiellandgemeinde : K	Gemeinde	Krs.	Amt	Gem.		
Schwennau	W	Flensb.-L.		Glücksburg (Ostsee), Stadt	34	10	134	2392	Glücksburg
Schwensby	teilweise	W	Flensb.-L.	Sörup	34	58	147	2393	Sörup
–		G	Flensb.-L.	Sörup	34	58	206	2393	Sörup
–	teilweise	W	Flensb.-L.	Sörup	34	58	206	2393	Sörup
Schwensbyfeld	W	Flensb.-L.	Sörup	Schwensby	34	58	206	2393	Sörup
Schwensbyhof	W	Flensb.-L.	Sörup	Schwensby	34	58	206	2393	Sörup
Schwenshöf	W	Schlesw.	Fahrenstedt	Stolk	43	16	197	2381	Stolk
Schwensholz	W	Flensb.-L.	Buckhagen-Oehe	Gundelsby	34	04	144	2341	Gundelsby
Schwentine E-Werk I	W	Plön	Preetz-Land	Rastorf	41	46	183	2301	Raisdorf
Schwentine E-Werk II	W	Plön	Preetz-Land	Raisdorf	41	46	181	2301	Raisdorf
Schwentinewerk	W	Plön	amtsfrei	Klausdorf	41	22	149	2301	Klausdorf
Schwesing	G	Husum	Wester Ohrstedt		36	46	164		siehe Teil I
–	W	Husum	Wester Ohrstedt	Schwesing	36	46	164	2251	
–, Bahnhof	W	Husum	Mildstedt	Rosendahl	36	25	160	2251	Schwesing
Schwesingfeld	W	Husum	Wester Ohrstedt	Schwesing	36	46	164	2251	Kielsburg bzw. Schwesing
Schwesing-Nord	W	Husum	Wester Ohrstedt	Schwesing	36	46	164	2251	Schwesing
Schwesing-Süd	W	Husum	Wester Ohrstedt	Schwesing	36	46	164	2251	Schwesing
Schwiddledei	W	Plön	Ascheberg	Ascheberg (Holstein)	41	01	111	2323	Ascheberg
Schwienhagen	W	Oldenb.	Lensahn-Land	Manhagen	38	37	133	2434	Cismar
Schwieholzm Exklave in Rehberg	W	Schlesw.	Havetoft	Dammholm	43	25	129	2381	Ülsby
Schwieholt	W	Schlesw.	Ulsnis	Steinfeld	43	76	196	2381	Loit
Schwieholz	W	Schlesw.	Treia	Treia	43	73	208	2381	Treia
Schwiehusen	G	N.dithm.	Delve K		37	04	160	2241	Delve
–	W	N.dithm.	Delve K	Schwiehusen	37	04	160	2241	Delve
Schwiekoben	teilweise	W	Storm.	Bad Oldesloe-Land	46	04	170	2061	Schulenburg
–	teilweise	W	Storm.	Bad Oldesloe-Land	46	04	182	2061	Schulenburg
Schwiekuhl	W	Oldenb.	Lensahn-Land	Kabelhorst	38	37	128	2432	Lensahn
–	W	Plön	Preetz-Land	Rastorf	41	46	183	2309	Rastorferpassau
Schwiekuhlen	W	Eutin	amtsfrei	Ahrensböök	33	01	111	2405	Ahrensböök
Schwieemoor	W	S.dithm.	Hemmingstedt K	Hemmingstedt	47	22	143	2241	Hemmingstedt
Schwieenhagen	W	Storm.	Bargtheide-Land	Elmenhorst	46	13	125	2061	Elmenhorst
Schwinkenrade	W	Eutin	amtsfrei	Ahrensböök	33	01	111	2401	Dunkelsdorf
Schwissel	G	Segeb.	Leezen		44	34	173	2361	
–	W	Segeb.	Leezen	Schwissel	44	34	173	2361	
Schwöchel	W	Eutin	amtsfrei	Ahrensböök	33	01	111	2401	
Schwonau	W	Eutin	amtsfrei	Malente	33	19	116	2421	Nüchel
Schwonauer Holzkate	W	Eutin	amtsfrei	Malente	33	19	116	2421	Nüchel
Schwonburg	W	Flensb.-L.	Rundhof-Esgrus	Esgrusschauby	34	52	127	2341	Rundhof
Schwonendahl	W	Eckernf.	Karby	Dörphof	31	19	125	2341	Karby
Schwonsburg	W	Eckernf.	Karby	Winnemark	31	19	166	2341	Karby
Sebent	W	Oldenb.	Lensahn-Land	Damlos	38	37	119	2431	Damlos
Sechendorf	W	Plön	Lütjenburg-Land	Blekendorf	41	28	117	2321	Kaköhl
Seeberg	W	Eckernf.	Mittelschwansen	Waabs	31	22	164	2331	Langholz
–	W	Plön	Selent-Schlesen	Mucheln	41	64	166	2309	Sellin
–	W	Rendsb.	Achterwehr	Achterwehr	42	01	112	2301	Russee
–	W	Schlesw.	Schuby	Rüschau	43	58	170	2381	Rühekrug
Seebergen	W	Storm.	Lütjensee	Lütjensee	46	31	159	2073	Lütjensee
Seebrook	W	Segeb.	amtsfrei	Seedorf	44	46	174	2361	Schlammersdorf
Seebüll	W	Südtönd.	Neukirchen	Neukirchen	48	37	157	2261	Neukirchen
Seeburg	W	Plön	Kirchbarkau	Nettelsee	41	19	169	2309	Nettelsee
Seedorf	G	Lauenb.	Sterley		35	55	223		siehe Teil I
–	W	Lauenb.	Sterley	Seedorf	35	55	223	2411	



## Seedorf - Segeberg//Bad

Name	Amt = A Gem. = G Wohnpl. = W	Administrative Zugehörigkeit			Statistische Kennziffer			Postleit-zahl	Postort bei Orten ohne Postanstalt
		Kreis	Amt Kirchspiellandgemeinde : K	Gemeinde	Krs.	Amt	Gem.		
Seedorf	W	Rendsb.	Borgdorf	Borgdorf-Seedorf	42	16	130	2353	Nortorf
-	G	Segeb.	amtsfrei		44	46	174		siehe Teil 1
-	W	Segeb.	amtsfrei	Seedorf	44	46	174	2361	Schlammersdorf
-	W	Steinb.	Sankt Margarethen	Ecklak	45	52	130	2211	Flethsee
Seeende	W	Flensb.-L.	Sörup	Gammelby	34	58	131	2393	Sörup
-	W	Flensb.-L.	Sörup	Südensee	34	58	220	2393	Sörup
Seefeld	G	Rendsb.	Beringstedt		42	07	224	2211	
-	W	Rendsb.	Beringstedt	Seefeld	42	07	224	2211	
-	W	Storm.		Bad Oldesloe, Stadt	46	07	114	2061	
Seefliegerhorst //									
Großenbrode,	W				38	19	123		
Seefliegerhorst, Lager	W	Eckernf.	Hütten	Klein Wittensee	31	16	141	2333	Groß Wittensee
Seegaard	W	Eiderst.	Kirchspiel Garding/ Osterhever	Osterhever	32	05	122	2251	Osterhever
-	W	Flensb.-L.	Husby	Husbyholz	34	31	157	2395	Husby
Seegaarden	W	Husum	Pellworm	Pellworm	36	34	156	2251	Pellworm
Seegaardfeld	W	Flensb.-L.	Husby	Husbyholz	34	31	157	2395	Husby
Seegaardmühle	W	Flensb.-L.	Husby	Husbyholz	34	31	157	2395	Husby
Seegalendorf, Gut	W	Oldenb.	amtsfrei	Gremersdorf	38	13	121	2441	Giddendorf
Seehof	W	Flensb.-L.	Gelting	Pommerby	34	07	194	2341	Falshöft
-	W	N.dithm.	Wesselburen K	Wesselburenkoog	37	34	177	2241	Wesselburenkoog
Seeholz	W	Eckernf.	Mittelschwansen	Holzdorf	31	22	137	2331	Holzdorf
Seekamp	W	kreisfrei		Kiel, Stadt	12	00	000	2300	Kiel-Friedrichsort
-	W	Eutin	amtsfrei	Malente	33	19	116	2321	Niederkleveez
-	W	Oldenb.	amtsfrei	Neukirchen	38	40	135	2447	Heiligenhafen
-	W	Plön	Kirchbarkau	Löptin	41	19	159	2309	Löptin
-	W	Plön	Plön-Land	Rathjensdorf	41	40	184	2320	Plön
-	W	Plön	Panker	Waterneverstorf	41	37	206	2321	Behrendorf
-	W	Segeb.	amtsfrei	Seedorf	44	46	174	2361	Berlin
-, Lager	W	kreisfrei		Kiel, Stadt	12	00	000	2300	Kiel-Friedrichsort
Seekate	W	Eckernf.	Sehestedt	Holtsee	31	40	135	2331	Holtsee
-	W	Plön	Kirchbarkau	Kirchbarkau	41	19	146	2309	Warnau
-	W	Rendsb.	Achterwehr	Achterwehr	42	01	112	2301	Russee
-	W	Segeb.	amtsfrei	Seedorf	44	46	174	2321	Bredenbek
Seeklint	W	Schlesw.	Süderstapel	Süderstapel	43	67	201	2251	Süderstapel
Seeklüft	W	Flensb.-L.	Grundhof	Dollerupholz	34	19	123	2391	Dollerup
Seekrug	W	Lauenb.	Ratzeburg-Land	Groß Sarau	35	37	151	2401	Groß Grönau
-	W	Plön	Giekau	Giekau	41	13	134	2322	Lütjenburg
Seeland	W	Flensb.-L.	Großenwiehe	Sillerup	34	13	208	2391	Sillerup
Seelust	W	Oldenb.	Landkirchen	Landkirchen	38	31	131	2449	Gammendorf
-	W	Steinb.	Hennstedt	Hennstedt	45	16	141	2211	Hennstedt
Seeraden	W	Plön	Wankendorf	Ruhwinkel	41	67	188	2351	Bornhöved
Seester	W	Pinneb.	Elmshorn-Land	Kurzenmoor	39	10	144	2201	
Seesteraudeich	W	Pinneb.	Elmshorn-Land	Kurzenmoor	39	10	144	2201	Seester
Seestermühe	G	Pinneb.	Elmshorn-Land		39	10	157		siehe Teil 1
-	W	Pinneb.	Elmshorn-Land	Seestermühe	39	10	157	2201	
-, Gut	W	Pinneb.	Elmshorn-Land	Seestermühe	39	10	157	2201	Seestermühe
Seeth	W	Pinneb.	Elmshorn-Land	Seeth-Ekholt	39	10	158	2201	
-	G	Schlesw.	Süderstapel		43	67	193		siehe Teil 1
-	W	Schlesw.	Süderstapel	Seeth	43	67	193	2251	
Seeth-Ekholt	G	Pinneb.	Elmshorn-Land		39	10	158		siehe Teil 1
Seewang	W	Südtond.	Leck	Büllsbüll	48	25	119		
Seewangacker	W	Südtond.	Leck	Achtrup	48	25	111	2261	Achtrup
Segeberg//Bad	G				44	10	115		

## Segelsbüll – Siekerberg

Name	Amt = A Gem. = G Wohnpl. = W	Administrative Zugehörigkeit			Statistische Kennziffer			Postleit-zahl	Postort bei Orten ohne Postanstalt	
		Kreis	Amt Kirchspiellandgemeinde : K	Gemeinde	Krs.	Amt	Gem.			
Segelsbüll	W	Südtond.	Neukirchen	Neukirchen	48	37	157	2261	Neukirchen	
Segrahn	W	Lauenb.	Gudow	Gudow	35	22	154	2411	Gudow	
Sehberg	W	Rendsb.	Achterwehr	Achterwehr	42	01	112	2301	Russee	
–, Lager	W	Schlesw.	Achterwehr	Achterwehr	42	01	112	2301	Russee	
Sehestedt	A	Eckernf.			31	40	000			
–	G	Eckernf.	Sehestedt		31	40	160		siehe Teil I	
–	W	Eckernf.	Sehestedt	Sehestedt	31	40	160	2371		
Sehlendorf, Dorf	W	Plön	Lütjenburg-Land	Blekendorf	41	28	117	2321	Kaköhl	
–, Hof	W	Plön	Lütjenburg-Land	Blekendorf	41	28	117	2321	Kaköhl	
Sehmsdorf	G	Storm.	Bad Oldesloe-Land		46	04	183		siehe Teil I	
–	W	Storm.	Bad Oldesloe-Land	Sehmsdorf	46	04	183	2061		
Selent/Schlesien	A	Plön			41	64	000			
Selent	G	Plön	Selent/Schlesien		41	64	196		siehe Teil I	
–	W	Plön	Selent/Schlesien	Selent	41	64	196	2309		
–, Landesjugendheim	W	Plön	Selent/Schlesien	Selent	41	64	196	2309	Selent	
Selk	G	Schlesw.	Haddeby		43	22	194		siehe Teil I	
Selkau	W	Plön	Selent/Schlesien	Schlesien	41	64	191	2301	Liliental	
Selkenrade	W	Plön	Giekau	Köhn	41	13	152	2301	Köhn	
Sellhornshof	W	Segeb.	Großenaspe	Großenaspe	44	22	135	2351	Großenaspe	
Sellin	W	Plön	Selent/Schlesien	Mucheln	41	64	166	2309		
Sennhütte	W	Storm.	Bad Oldesloe-Land	Grabau	46	04	129	2061	Grabau	
Sensby	W	Eckernf.	Mittelschwansen	Thumby	31	22	163	2331	Thumby	
Sensenmühle	W	Storm.	Bad Oldesloe-Land	Rümpel	46	04	179	2071	Tremsbüttel	
– siehe: Butz	W				46	04	178			
Sepel	W	Plön	Ascheberg	Nehnten	41	01	168	2321	Dersau	
Sereetz	W	Eutin	amtsfrei	Ratekau	33	22	117	2407		
Sereetzerfeld	W	Eutin	amtsfrei	Ratekau	33	22	117	2407	Sereetz	
Seth	G	Segeb.	Nahe		44	37	175		siehe Teil I	
–	W	Segeb.	Nahe	Seth	44	37	175	2061		
Sibbersdorf	W	Eutin		Eutin, Stadt	33	10	114	2420	Eutin-Fissau	
–	W	Steinb.	Brokstedt	Brokstedt	45	07	124	2351	Brokstedt	
Sibbersdorfermühle	W	Oldenb.	Schönwalde	Kasseedorf	38	55	129	2421	Kasseedorf	
Sibbershusum	W	Südtond.	Neukirchen	Rodnäs	48	37	167	2261	Klanxbüll	
Siblin	W	Eutin	amtsfrei	Ahrensböök	33	01	111	2405	Ahrensböök	
Sibstin	W	Oldenb.	Sierksdorf	Altenkrempe	38	58	111	2431	Altenkrempe	
Siddeldeich	W	S.dithm.	Marne-Land	Schmedeswurth	47	28	180	2221	Ramhusen	
Siebenbäumen	A	Lauenb.			35	52	000			
–	G	Lauenb.	Siebenbäumen		35	52	224		siehe Teil I	
–	W	Lauenb.	Siebenbäumen	Siebenbäumen	35	52	224	2061		
Siebenbergen	W	Storm.	Bargtheide-Land	Elmenhorst	46	13	125	2061	Elmenhorst	
Siebenecksknöll	G	Steinb.	Kellinghusen-Land		45	31	199	2211	Wulfsmoor	
Siebeneichen	G	Lauenb.	Büchen		35	13	225	2059		
–	W	Lauenb.	Büchen	Siebeneichen	35	13	225	2059		
Siebeneichenschleuse	W	Lauenb.	Büchen	Fitzen	35	13	139	2059	Siebeneichen	
Siedenkamp	W	Oldenb.	Sierksdorf	Sierksdorf	38	58	142	2409	Stawedder	
Siegum	W	Flensb.-L.	Munkbrarup	Rüde	34	40	201	2391	Ringsberg	
Sieglund	W	Flensb.-L.	Munkbrarup	Rüde	34	40	201	2391	Ringsberg	
Siek	W	Plön	Kirchbarkau	Bothkamp	41	19	122	2309		
–	A	Storm.			46	49	000			
–	G	Storm.	Siek		46	49	184		siehe Teil I	
–	W	Storm.	Siek	Siek	46	49	184	2071		
Siekbüll	W	Eiderst.	Kirchspiel							
			Garding/Osterhever	Garding, Kirchspiel	32	05	113	2256	Garding	
Siekerberg	teilweise	W	Storm.	Lütjensee	Großensee	46	31	133	2071	Siek
–	teilweise	W	Storm.	Siek	Hoisdorf	46	49	147	2071	Siek
–	teilweise	W	Storm.	Siek	Siek	46	49	184	2071	Siek

## Siekfeld – Silberturm

Name	Amt = A Gem. = G Wohnpl. = W	Administrative Zugehörigkeit			Statistische Kennziffer			Postleit-zahl	Postort bei Orten ohne Postanstalt
		Kreis	Amt Kirchspielstandgemeinde : K	Gemeinde	Krs.	Amt	Gem.		
Siekfeld	W	Storm.	Siek	Siek	46	49	184	2071	Siek
Siekhof	W	Eiderst.	Kirchspiel Garding/Osterhever	Westerhever	32	05	133	2251	Westerhever
Siekroog	W	Plön	Lütjenburg-Land	Högsdorf	41	28	141	2321	Högsdorf
Sielbeck	W	Eutin		Eutin, Stadt	33	10	114	2420	Eutin-Sielbeck
Sielbeckermoor	W	Eutin		Eutin, Stadt	33	10	114	2420	Eutin-Sielbeck
Sielbek	W	Eutin	amtsfrei	Ratekau	33	22	117	2407	Bad Schwartau
–	W	Plön	Wankendorf	Depenau	41	67	126	2323	Ascheberg
Sielkendiek	W	Eckernf.	Gettorf	Gettorf	31	13	130	2303	Gettorf
Siemerswalde// Edmundstal–	W				35	19	142		
Siems-Dänischburg, Lübeck–	W	kreisfrei		Lübeck, Stadt	13	00	000	2404	
Sierhagen	W	Oldenb.	Sierksdorf	Altenkrempe	38	58	111	2431	Kassau
Sierksdorf	A	Oldenb.			38	58	000		
–	G	Oldenb.	Sierksdorf		38	58	142		siehe Teil I
–	W	Oldenb.	Sierksdorf	Sierksdorf	38	58	142	2409	Hoffkrug
Sierksrade	G	Lauenb.	Berkenthin		35	07	226	2061	
–	W	Lauenb.	Berkenthin	Sierksrade	35	07	226	2061	
Sieseby	W	Eckernf.	Mittelschwansen	Thumbby	31	22	163	2331	
Siehwende	W	Steinb.	Wewelsfleth	Brokdorf	45	58	123	2211	Brokdorf
–	W	Steinb.	Sommerland	Sommerland	45	55	201	2201	
Siehwendehaus	W	Eiderst.	Oldenswort	Oldenswort	32	13	120	2253	Tönning
Sieversbüll	W	Eiderst.	Kirchspiel Garding/Osterhever	Westerhever	32	05	133	2251	Westerhever
Sieversdorf	W	Eutin	amtsfrei	Malente	33	19	116	2421	
–	W	Plön	Preetz-Land	Pohnsdorf	41	46	175	2309	Pohnsdorf
Sieversfleth	W	Eiderst.	Tetenbüll	Tetenbüll	32	25	126	2251	Wasserkooog
Sieversfletherkoog	W	Eiderst.	Tetenbüll	Tetenbüll	32	25	126	2251	Wasserkooog bzw. Warmhörn
Sievershagen	W	Oldenb.	Lensahn-Land	Manhagen	38	37	133	2431	Beschendorf
Sievershütten	G	Segeb.	Kisdorf		44	31	176	2359	
–	W	Segeb.	Kisdorf	Sievershütten	44	31	176	2359	
Sieverstedt	A	Flensb.-L.			34	55	000		
–	G	Flensb.-L.	Sieverstedt		34	55	207		siehe Teil I
–	W	Flensb.-L.	Sieverstedt	Sieverstedt	34	55	207	2381	
Sieverstedtfeld	W	Flensb.-L.	Sieverstedt	Sieverstedt	34	55	207	2381	Stenderupau
Sieverstedtkirchenholz	W	Flensb.-L.	Sieverstedt	Sieverstedt	34	55	207	2381	Sieverstedt
Sieverstedtmühle	W	Flensb.-L.	Sieverstedt	Sieverstedt	34	55	207	2381	Stenderupau
Sievertsburg	W	Husum	Hattstedt	Horstedt	36	13	136	2251	Horstedt
Siewerland	W	Flensb.-L.	Rundhof-Esgrus	Stangheck	34	52	212	2341	Rundhof
Siezbüttel	G	Rendsb.	Schenefeld		42	82	225	2216	Schenefeld
–	W	Rendsb.	Schenefeld	Siezbüttel	42	82	225	2216	Schenefeld
Siggen	W	Oldenb.	amtsfrei	Heringsdorf	38	28	127	2444	Heringsdorf
Siggeneben	W	Oldenb.	Grube	Grube	38	22	124	2441	Rosenhof
Siggenermühle	W	Oldenb.	amtsfrei	Heringsdorf	38	28	127	2444	Heringsdorf
Signalstation//Breiholz, –//Rade,	W				42	22	135		
Silberberg	W				42	70	209		
–	W	Oldenb.	Grube	Riepsdorf	38	22	139	2431	Altratjensdorf
–	W	Plön	Probstei-Ost	Wisch	41	52	213	2301	Wisch
Silberbergen	W	Eckernf.	Hütten	Ascheffel	31	16	114	2331	Ascheffel
Silberhorn	W	Segeb.	Rickling	Fehrenbötzel	44	43	127	2351	Fehrenbötzel
Silberstedt	G	Schlesw.	Treia		43	73	195		siehe Teil I
–	W	Schlesw.	Treia	Silberstedt	43	73	195	2381	
Silberstedtweide	W	Schlesw.	Treia	Silberstedt	43	73	195	2381	Silberstedt
Silberturm	W	Plön	amtsfrei	Heikendorf	41	16	139	2301	Neuheikendorf

Silgenwisch – Sörup

Name	Amt = A Gem. = G Wohnpl. = W	Administrative Zugehörigkeit			Statistische Kennziffer			Postleit-zahl	Postort bei Orten ohne Postanstalt
		Kreis	Amt Kirchspielslandgemeinde : K	Gemeinde	Krs.	Amt	Gem.		
Silgenwisch	W	Plön	Wankendorf	Stolpe	41	67	199	2351	Stolpe
Silk, Blockstelle	W	Storm.	amtsfrei	Schönningstedt	46	46	181	2051	Schönningstedt
–, Vorwerk	W	Storm.	amtsfrei	Schönningstedt	46	46	181	2051	Schönningstedt
Silkendeich	W	Steinb.	Kollmar	Neuendorf b. Elmshorn	45	37	178	2201	Neuendorf
Silkerfeld	W	Storm.	amtsfrei	Schönningstedt	46	46	181	2051	Schönningstedt
Silkmoos	W	Flensb.-L.	Sörup	Möllmark	34	58	182	2393	Sörup
Sillekjer	W	Flensb.-L.	Gelting	Robenholz	34	07	197	2341	Robenholz
Sillerup	G	Flensb.-L.	Großenwiehe		34	13	208		siehe Teil I
–	W	Flensb.-L.	Großenwiehe	Sillerup	34	13	208	2391	
Sillerupfeld	W	Flensb.-L.	Großenwiehe	Sillerup	34	13	208	2391	Sillerup bzw. Oxlund
Silzen	G	Steinb.	Hennstedt		45	16	200	2351	
–	W	Steinb.	Hennstedt	Silzen	45	16	200	2351	
Simondys	W	Flensb.-L.	Handewitt	Ellund	34	22	125	2391	Ellund
Simonsberg	G	Husum	Mildstedt		36	25	165	2251	
–	W	Husum	Mildstedt	Simonsberg	36	25	165	2251	
Simonsbergerkoog	W	Husum	Mildstedt	Simonsberg	36	25	165	2251	Simonsberg
Singelkamp	W	Oldenb.	Grube	Grube	38	22	124	2431	Grube
Sinkental	W	Eckernf.	Mittelschwansen	Thumby	31	22	163	2331	Holzdorf
–	W	Schlesw.	Boren	Ekenis	43	10	134	2341	Ekenis
Sipsdorf	W	Oldenb.	amtsfrei	Lensahn	38	34	132	2431	
Sirksfelde	G	Lauenb.	Sandesneben		35	43	227		siehe Teil I
–	W	Lauenb.	Sandesneben	Sirksfelde	35	43	227	2411	
–, Waldwärtergehöft	W	Lauenb.	Sandesneben	Sirksfelde	35	43	227	2411	Sirksfelde
Sklovenhaus	W	Eiderst.	Kirchspiel						
			Garding/Osterhever	Augustenkoog	32	05	111	2251	Lehmrick
Slaeter-Bismarcksiedlung	W	Lauenb.	Büchen	Klein Pampau	35	13	172	2059	Müssen
Slatterack	W	Eiderst.	Kirchspiel						
			Garding/Osterhever	Osterhever	32	05	122	2251	Osterhever
Slukefter	W	Flensb.-L.	amtsfrei	Harrislee	34	25	148	2390	Flensburg I
Snorrum	W	Flensb.-L.	Husby	Husbyholz	34	31	157	2395	Husby
Söby	W	Eckernf.	Mittelschwansen	Holzdorf	31	22	137	2331	Holzdorf
Söhlen	W	Oldenb.	Cismar	Cismar	38	07	116	2432	Lensahn
Söhr	W	Eckernf.	Windeby	Groß Wittensee	31	43	132	2333	Groß Wittensee
Söhren	W	Eutin	amtsfrei	Malente	33	19	116	2421	
–	W	Lauenb.	Sterley	Sterley	35	55	229	2418	Ratzeburg
–	W	Plön	Ascheberg	Ascheberg (Holstein)	41	01	111	2323	Ascheberg
–	W	Plön	Selent/Schlesen	Dobersdorf	41	64	128	2301	Schönkirchen
–	W	Plön	Plön-Land	Rantzau	41	40	182	2321	Grebin
–	W	Plön	Panker	Schwartbuck	41	37	195	2301	Schwartbuck
–	W	Rendsb.	Beringstedt	Todenbüttel	42	07	235	2371	Todenbüttel
–	G	Segeb.	Traventhal		44	52	177		siehe Teil I
–	W	Segeb.	Traventhal	Söhren	44	52	177	2361	Geschendorf
–	W	Storm.	Bad Oldesloe-Land	Grabau	46	04	129	2061	Grabau
Sönderby	W	Eckernf.	Rieseby	Rieseby	31	34	156	2332	Rieseby
Sönderbyhof	W	Eckernf.	Rieseby	Rieseby	31	34	156	2332	Rieseby
Sönke-Nissen-Koog	W	Husum	amtsfrei	Reußenköge	36	37	159	2257	Bredstedt
Sönnebüll	G	Husum	Breklum		36	10	166	2257	Bredstedt
–	W	Husum	Breklum	Sönnebüll	36	10	166	2257	Bredstedt
Sönnebüllfeld	W	Husum	Breklum	Sönnebüll	36	10	166	2257	Bredstedt
Sönnewarft	W	Husum	Langenhorn	Ockholm	36	22	151	2251	Ockholm
Sören	G	Rendsb.	Bordesholm-Land		42	13	227	2301	Grevenkrug
–	W	Rendsb.	Bordesholm-Land	Sören	42	13	227	2301	Grevenkrug
–, Forsthaus	W	Rendsb.	Bordesholm-Land	Sören	42	13	227	2301	Grevenkrug
Sörup	A	Flensb.-L.			34	58	000		

Name	Amt = A Gem. = G Wohnpl. = W	Administrative Zugehörigkeit			Statistische Kennziffer			Postleit-zahl	Postort bei Orten ohne Postanstalt
		Kreis	Amt	Gemeinde	Krs.	Amt	Gem.		
Sörup	G	Flensb.-L.	Sörup		34	58	209	2393	
-	W	Flensb.-L.	Sörup	Sörup	34	58	209	2393	
Sörup-Dingholz	W	Flensb.-L.	Sörup	Löstrup	34	58	175	2393	Sörup
Sörupfeld	W	Flensb.-L.	Sörup	Sörup	34	58	209	2393	Sörup
Sörupholz	G	Flensb.-L.	Sörup		34	58	210	2393	Sörup
-	W	Flensb.-L.	Sörup	Sörupholz	34	58	210	2393	Sörup
Sörupmühle	teilweise	W	Flensb.-L.	Sörup	34	58	129	2393	Sörup
-	teilweise	W	Flensb.-L.	Sörup	34	58	175	2393	Sörup
-	teilweise	W	Flensb.-L.	Sörup	34	58	240	2393	Sörup
Sörupschauby	W	Flensb.-L.	Sörup	Sörup	34	58	209	2393	Sörup
Söschenswarft	W	Südtnd.	Dagebüll	Dagebüll	48	04	121	2261	Dagebüll
Sösmerhusen	W	S.dithm.	Brunsbüttel	K Brunsbüttel	47	07	122	2212	Brunsbüttelkoog
Sohlberg	W	Flensb.-L.	Sterup	Sterup	34	61	217	2396	Sterup
Soholm	G	Südtnd.	Enge		48	10	170	2251	
-	W	Südtnd.	Enge	Soholm	48	10	170	2251	
Soholmbrück	W	Husum	Langenhorn	Bargum	36	22	116	2251	Lütjenholm
Soholmfeld	W	Südtnd.	Enge	Soholm	48	10	170	2251	Soholm
Sahren	W	Segeb.	Traventhal	Bünsdorf	44	52	124	2061	Bünsdorf
Sahrheide	W	Rendsb.	amtsfrei	Hohenwestedt	42	40	167	2354	Hohenwestedt
Sollbrück	W	Flensb.-L.	Jörl	Sollerup	34	34	211	2381	Esperstoft
Sollerup	G	Flensb.-L.	Jörl		34	34	211		siehe Teil 1
-	W	Flensb.-L.	Jörl	Sollerup	34	34	211	2381	
Sollerupfeld	W	Flensb.-L.	Jörl	Sollerup	34	34	211	2381	Sollerup
Sollerupmühle	W	Flensb.-L.	Jörl	Sollerup	34	34	211	2381	Sollerup
Sollwitt	G	Husum	Viöl		36	43	167	2251	
-	W	Husum	Viöl	Sollwitt	36	43	167	2251	
Sollwittfeld	W	Husum	Viöl	Sollwitt	36	43	167	2251	Sollwitt
Sommerhof	W	Plön	Probstei-Ost	Krokau	41	52	210	2301	Fiefbergen
Sommerhusen	W	N.dithm.	kirchspielsfrei	Neuenkirchen	37	19	144	2241	Neuenkirchen
Sommerland	A	Steinb.			45	55	000		
-	G	Steinb.	Sommerland		45	55	201		siehe Teil 1
-	W	Steinb.	Sommerland	Sommerland	45	55	201	2201	Siethwende
Sommerlanderriep	W	Steinb.	Sommerland	Sommerland	45	55	201	2209	Süderau
Sonnenberg	W	Eiderst.	amtsfrei	Koldenbüttel	32	10	117	2251	Koldenbüttel
Sonnenhof	W	N.dithm.	Büsum	K Westerdeichstrich	37	01	180	2242	Büsum
Sophienberg	W	Segeb.	Wensin	Wensin	44	61	196	2361	Wensin
Sophienhamm	G	Rendsb.	Hohn		42	46	226	2371	
-	W	Rendsb.	Hohn	Sophienhamm	42	46	226	2371	
Sophienhöf	W	Schlesw.		Schleswig, Stadt	43	55	190	2380	Schleswig
Sophienhof	W	Eckernf.	Mittelschwansen	Waabs	31	22	164	2331	Langholz
-	W	Eiderst.	Tating	Tating	32	22	125	2251	Süderdeich
-	W	Flensb.-L.	Oeversee	Munkwolstrup	34	46	184	2391	Munkwolstrup
-	W	N.dithm.	Weddingstedt	K Weddinghusen	37	31	170	2240	Heide
-	W	Plön	Selent/Schlesen	Pratjau	41	64	178	2301	Bendfeld
-	W	Plön	Preetz-Land	Schellhorn	41	46	189	2309	Kreuz
-	W	Schlesw.	Bollingstedt	Gammellund	43	07	143	2381	Gammellund
-	W	Südtnd.	Medelby	Holt	48	34	132	2261	Holt
Sophienhoferreihe	W	Plön	Preetz-Land	Schellhorn	41	46	189	2309	Kreuz
Sophienkoog	W	S.dithm.	Kronprinzenkoog	K Kronprinzenkoog	47	25	152	2221	Marnerdeich
Sophienlust	W	Plön	Plön-Land	Dörnicks	41	40	129	2323	Ascheberg
-	W	Rendsb.	Molfsee	Schierensee	42	64	217	2301	Rumohr
Sophien-Magdalenenkoog	W	Husum	amtsfrei	Reußenköge	36	37	159	2257	Bredstedt
Sophienruh	W	Eckernf.	Windeby	Gammelby	31	43	129	2331	Gammelby
Sophiental	W	Lauenb.	Gudow	Gudow	35	22	154	2411	Gudow
-	W	Husum	Brekum	Brekum	36	10	122	2257	Brekum

Soramshörn – Spreckelshof

Name	Amt = A Gem. = G Wohnpl. = W	Administrative Zugehörigkeit			Statistische Kennziffer			Postleit-zahl	Postort bei Orten ohne Postanstalt	
		Kreis	Amt Kirchspiellandgemeinde : K	Gemeinde	Krs.	Amt	Gem.			
Soramshörn	W	Eiderst.	Oldenswort	Oldenswort	32	13	120	2251	Hochbrücksiel	
Sorgbrück	teilweise	W	Rendsb.	Hohn	Lohe-Fährden	42	46	180	2371	Lohe
–	teilweise	W	Schlesw.	Kropp	Tetenhusen	43	34	203	2371	Lohe
Sorgenfrei	W	Flensb.-L.	Sieverstedt	Süderschmedeby	34	55	222	2391	Süderschmedeby	
–	W	Schlesw.	Satrup	Obdrup		43	52	180	2394	Satrup
Sorgwohld	W	Eckernf.	Owschlag	Owschlag		31	31	155	2371	Alt Duvenstedt
Spättinghof	W	Schlesw.	Süderstapel	Seeth		43	67	193	2254	Friedrichstadt
Spaltenhof	W	Husum	Hattstedt	Horstedt		36	13	136	2251	Kielsburg
Spang	W	Flensb.-L.	Husby	Hodderup		34	31	152	2395	Husby
Spangweg	W	Südtönd.	Emmelsbüll	Klanxbüll		48	07	141	2261	Klanxbüll
Spann	W	Eckernf.	Hütten	Damendorf		31	16	123	2333	Groß Wittensee
–	W	Rendsb.	Hanerau-Hademarschen	Steenfeld		42	37	230	2211	Liesbüttel
–	W	Segeb.	Ulzburg	Wakendorf II		44	55	193	2359	Wakendorf II
Spannan	W	Rendsb.	Jevenstedt	Jevenstedt		42	52	174	2371	Hamweddel
Spannbrück	W	Flensb.-L.	Toestorf	Gulde		34	64	143	2341	Gulde
Spannbüllhorn	W	Eiderst.	Kirchspiel Garding/Osterhever	Vollerwiek		32	05	131	2251	Vollerwiek
Spanngrund	W	N.dithm.	Weddingstedt K	Ostrohe		37	31	150	2240	Heide
Spannhorn	W	Plön	Ascheberg	Kalübbe		41	01	145	2323	Ascheberg
Spannhornsbek	W	Plön	Ascheberg	Kalübbe		41	01	145	2323	Ascheberg
Spannhornswiese	W	Plön	Ascheberg	Kalübbe		41	01	145	2323	Ascheberg
Spargreet	W	N.dithm.	Wesselburen K	Reinsbüttel		37	34	154	2241	Reinsbüttel
Sparhöf	W	Schlesw.	Moldenit	Füsing		43	40	142	2381	Füsing
Sparhörn	W	Eiderst.	Kirchspiel Garding/Osterhever	Westerhever		32	05	133	2251	Lehmrick
Sparrieshoop	W	Pinneb.	Elmshorn-Land	Klein Offenseth		39	10	141	2201	
Spechserholz	W	Eutin	amtsfrei	Ahrensböök		33	01	111	2405	Ahrensböök
Speckel	W	Segeb.	Ulzburg	Wakendorf II		44	55	193	2359	Wakendorf II
Speckeln	W	Plön	Selent/Schlesien	Martensrade		41	64	162	2309	Wittenbergerpassau
Speckenberg	W	Plön	Panker	Panker		41	37	172	2321	Panker
Speckhaus	W	Eiderst.	Kirchspiel Garding/Osterhever	Welt		32	05	132	2251	Welt
Specki	W	Husum	Hattstedt	Hattstedtermarsch		36	13	131	2251	Wobbenbüll
Speckkatn	W	Oldenb.	amtsfrei	Lensahn		38	34	132	2432	Lensahn
Speersdiek	W	S.dithm.	Meldorf-Geest K	Windbergen		47	34	194	2221	Frestedt
Spenting	W	Schlesw.	Mährkich	Mohrkirchosterholz		43	37	172	2341	Mohrkirchosterholz
Sperforckenweg	W	Steinb.	Borsfleth-Herzhorn	Blomesche Wildnis		45	02	119	2209	Neuendeich
Spiekerhörn	W	Pinneb.	Elmshorn-Land	Raa-Besenbek		39	10	153	2201	Neuendorf
Spiekerhof	W	Eiderst.	Tetenbüll	Tetenbüll		32	25	126	2251	Wasserkooog
Spieringshorst	W	kreisfrei		Lübeck, Stadt		13	00	000	2400	Lübeck
Spinkebüll	W	Husum	Viöl	Norstedt		36	43	150	2251	Norstedt
Spinkerüh	W	Schlesw.	Rabekirchen	Faulück		43	49	141	2341	Rabekirchen
Spinkwang	W	Husum	Wester Ohrstedt	Schwesing		36	46	164	2251	Schwesing
Spitzenrade	W	Rendsb.	Achterwehr	Quambek		42	01	207	2301	Stampe
Spitzkoppel	W	Plön	Moorse	Rönne		41	34	187	2301	Rönne
Spletendamm	W	Steinb.	Borsfleth-Herzhorn	Herzhorn		45	02	142	2209	Herzhorn
Spliesteich	W	Plön	Selent/Schlesien	Schlesien		41	64	191	2301	Schlesien
Spölbek	W	Flensb.-L.	Nordhackstedt	Hörup		34	43	153	2261	Stadum
Spolsau	W	Plön	Preetz-Land	Rastorf		41	46	183	2309	Bredeneek
Sponbrück	W	Flensb.-L.	Grundhof	Dollerupholz		34	19	123	2391	Dollerup
Sprakebüll	G	Südtönd.	Leck			48	25	171		siehe Teil 1
–	W	Südtönd.	Leck	Sprakebüll		48	25	171	2261	Sprakebüll
Sprakebüllfeld	W	Südtönd.	Leck	Sprakebüll		48	25	171	2261	Sprakebüll
Sprangrade	W	Plön	Ascheberg	Ascheberg (Holstein)		41	01	111	2323	Ascheberg
Spreckelshof	W	Eiderst.	Tetenbüll	Katharinenheerd		32	25	115	2251	Katharinenheerd

Spreenfang – Stakendorferstrand

Name	Amt = A Gem. = G Wohnpl. = W	Administrative Zugehörigkeit			Statistische Kennziffer			Postleit-zahl	Postort bei Orten ohne Postanstalt
		Kreis	Amt Kirchspiel/land-Gemeinde : K	Gemeinde	Krs.	Amt	Gem.		
Spreenfang	W	Eiderst.	Oldenswort	Oldenswort	32	13	120	2251	Oldenswort
Sprenge	W	Eckernf.	Schwedeneck	Schwedeneck	31	37	159	2301	Dänischenhagen
–	W	Rendsb.	Molfsee	Rumohr	42	64	213	2301	Rotenhahn
–	G	Storm.	Mollhagen		46	34	185	2071	
–	W	Storm.	Mollhagen	Sprenge	46	34	185	2071	
Sprengel	W	Eckernf.	Gettorf	Neudorf-Bornstein	31	13	148	2301	Neudorf
Sprengerbusch	W	Rendsb.	Molfsee	Blumenthal	42	64	124	2301	Rotenhahn
Sprengerhof	W	Eckernf.	Schwedeneck	Schwedeneck	31	37	159	2301	Dänischenhagen
Sprengerteich	W	Plön	amtsfrei	Flintbek	41	10	133	2301	Rotenhahn
Spring	W	Segeb.	Kaltenkirchen	Nützen	44	28	163	2359	Nützen
Springender Hirsch	W	Segeb.	Boostedt	Boostedt	44	13	120	2351	Boostedt
Springhirsch, Siedlung	W	Segeb.	Kaltenkirchen-Land	Nützen	44	28	163	2359	Nützen
Springhoe	W	Steinb.	Lockstedter Lager	Hohenlockstedt	45	46	168	2214	Hohenlockstedt
–	teilweise W	Steinb.	Hennstedt	Lockstedt	45	16	167	2211	Lockstedt
–	teilweise W	Steinb.	Kellinghusen-Land	Oeschebüttel	45	31	182	2211	Lockstedt
Springhorst	W	Rendsb.	Borgdorf	Langwedel	42	16	179	2351	Langwedel
Springwedel	W	Rendsb.	Borgdorf	Borgdorf-Seedorf	42	16	130	2353	Nortorf
Sprüng	W	Husum	Ostenfeld	Wittbek	36	31	176	2251	Wittbek
Spystrup	W	Schlesw.	Norderbrarup	Wagersrott	43	43	211	2341	Wagersrott
Staatshof	W	Eiderst.	amtsfrei	Koldenbüttel	32	10	117	2251	Koldenbüttel
–	W	Eiderst.	Tetenbüll	Tetenbüll	32	25	126	2251	Tetenbüll
Staberdorf	W	Oldenb.	Bannesdorf	Meeschendorf (Fehmarn)	38	01	134	2449	Meeschendorf
Staberhof	W	Oldenb.	Bannesdorf	Meeschendorf (Fehmarn)	38	01	134	2449	Meeschendorf
Staberhuk	W	Oldenb.	Bannesdorf	Meeschendorf (Fehmarn)	38	01	134	2449	Meeschendorf
Stabie	W	Oldenb.	Sierksdorf	Sierksdorf	38	58	142	2421	Bujendorf
Stabrook	W	Rendsb.	Luhnstedt	Embühren	42	61	147	2371	Haale
Stadtbek	teilweise W	Eutin	amtsfrei	Bosau	33	07	113	2321	Bredenbek
–	teilweise W	Plön	Ascheberg	Nehnten	41	01	168	2321	Bredenbek
–	teilweise W	Segeb.	amtsfrei	Seedorf	44	46	174	2321	Bredenbek
Stadtbekermühle	W	Eutin	amtsfrei	Bosau	33	07	113	2321	Bredenbek
Stade	W	Schlesw.	Struxdorf	Ülsby	43	61	209	2381	Ülsby
Stadtfeld	W	Steinb.	Wilster-Land	Dammfleth	45	61	128	2213	Wilster
Stadtfurt	teilweise W	Oldenb.	Cismar	Cismar	38	07	116	2434	Cismar
–	teilweise W	Oldenb.	amtsfrei	Grömitz	38	16	122	2434	Cismar
Stadttheide	W	Plön		Plön, Stadt	41	43	174	2320	Plön
Stadtmoor	W	Steinb.	Wilster-Land	Neuendorf b. Wilster	45	61	179	2211	Aebtissinwisch
Stadtshof	W	Eiderst.	amtsfrei	Koldenbüttel	32	10	117	2254	Friedrichstadt
Stadtstraße	teilweise W	Steinb.	Borsfleth-Herzhorn	Engelbrechtsche Wildnis	45	02	133	2208	Glückstadt
–	teilweise W	Steinb.	Borsfleth-Herzhorn	Herzhorn	45	02	142	2208	Glückstadt
Exklave in Glückstadt	W	Steinb.	Borsfleth-Herzhorn	Herzhorn	45	02	142	2208	Glückstadt
Stadtziegelei	W	Lauenb.		Mölln, Stadt	35	31	197	2410	Mölln
Stadum	G	Südtand.	Leck		48	25	172		siehe Teil 1
–	W	Südtand.	Leck	Stadum	48	25	172	2261	
Stadumfeld	W	Südtand.	Leck	Stadum	48	25	172	2261	Stadum
Stadumwatt	W	Südtand.	Leck	Stadum	48	25	172	2261	Stadum
Staffel	W	Flensb.-L.	Sörup	Sörup	34	58	209	2393	Sörup
–	W	Flensb.-L.	Sörup	Südensee	34	58	220	2393	Sörup
Stafstedt	G	Rendsb.	Luhnstedt		42	61	229		siehe Teil 1
–	W	Rendsb.	Luhnstedt	Stafstedt	42	61	229	2371	
Stahfast	W	Steinb.	Hohenaspe	Ottenbüttel	45	22	184	2211	Ottenbüttel
Stakendorf	G	Plön	Probstei-Ost		41	52	197		siehe Teil 1
–	W	Plön	Probstei-Ost	Stakendorf	41	52	197	2301	
Stakendorfermühle	W	Plön	Probstei-Ost	Stakendorf	41	52	197	2301	Stakendorf
Stakendorferstrand	teilweise W	Plön	amtsfrei	Schönberg (Holstein)	41	58	192	2301	Schönbergerstrand

Stakendorferstrand — Steinautal

Name	Amt = A Gem. = G Wohnpl. = W	Administrative Zugehörigkeit			Statistische Kennziffer			Postleit-zahl	Postort bei Orten ohne Postanstalt
		Kreis	Amt Kirchspielslandgemeinde : K	Gemeinde	Krs.	Amt	Gem.		
Stakendorferstrand									
teilweise	W	Plön	Probstei-Ost	Stakendorf	41	52	197	2301	Schönbergerstrand
Stakendorferweg	W	Plön	Probstei-Ost	Krumbek	41	52	153	2301	Stakendorf
Stalitt	W	Flensb.-L.	Husby	Husbyholz	34	31	157	2395	Husby
Stalloh	W	Schlesw.	Hollingstedt	Hollingstedt	42	28	152	2381	Hollingstedt
Stammhof	W	Steinb.	Hohenaspe	Drage	45	22	129	2211	Hohenaspe
Stampe	W	Rendsb.	Achterwehr	Quarnbek	42	01	207	2301	
Stampfmühle	W	Rendsb.	Osterrönfeld	Osterrönfeld	42	70	201	2371	Osterrönfeld
Stangenteich									
Exklave im gemeindefreien Gebiet Sachsenwald	W	Lauenb.	Aumühle	Aumühle	35	01	113	2055	Aumühle
Stangenteichshorst									
Exklave im gemeindefreien Gebiet Sachsenwald	W	Lauenb.	Aumühle	Aumühle	35	01	113	2055	Aumühle
Stangheck	G	Flensb.-L.	Rundhof-Esgrus		34	52	212		siehe Teil 1
—	W	Flensb.-L.	Rundhof-Esgrus	Stangheck	34	52	212	2341	
Stapelfeld	G	Storm.	Siek		46	49	186	2000	Hamburg-Rahlstedt
—	W	Storm.	Siek	Stapelfeld	46	49	186	2000	Hamburg-Rahlstedt
Starkenkatte	W	Plön	Kirchbarkau	Bothkamp	41	19	122	2309	Bothkamp
Stato	W	Südtönd.	Ladelund	Ladelund	48	22	146	2265	Ladelund
Stauertwedt	W	Schlesw.	Ulsnis	Kius	43	76	161	2381	Kius
Staub	W	Eckernf.	Osdorf	Felm	31	28	127	2301	Felm
—	W	Eckernf.	Mittelschwansen	Thumbby	31	22	163	2335	Vogelsang-Grünholz
—	W	Oldenb.	Cismar	Cismar	38	07	116	2434	Cismar
Stauerhütten	W	Eckernf.	Mittelschwansen	Thumbby	31	22	163	2331	Thumbby
Stausmark	W	Flensb.-L.	Rundhof-Esgrus	Niesgrau	34	52	187	2341	Niesgrau
Stauung	W	Plön	Preetz-Land	Lehmkuhlen	41	46	158	2309	Kreuz
—	W	Segeb.	amtsfrei	Seedorf	44	46	174	2361	Berlin
Stawedder	teilweise	W	Eutin	amtsfrei	33	13	115	2409	
—	teilweise	W	Eutin	amtsfrei	33	28	119	2409	
—	W	Oldenb.	Sierksdorf	Sierksdorf	38	58	142	2409	
—	W	Rendsb.	Hohenwestedt-Land	Nindorf	42	43	193	2351	Nindorf
Steckswiese	W	Eckernf.	Rieseby	Rieseby-	31	34	156	2332	Rieseby
Stedesand	G	Südtönd.	Enge		48	10	173		siehe Teil 1
—	W	Südtönd.	Enge	Stedesand	48	10	173	2261	
—, Bahnhof	W	Südtönd.	Enge	Störtewerkerkoog	48	10	174	2261	Stedesand
Stedesanderdeich	W	Südtönd.	Enge	Stedesand	48	10	173	2261	Stedesand
Steenern	W	Storm.	Lütjensee	Grönwohld	46	31	131	2071	Grönwohld
Steenfeld	G	Rendsb.	Hanerau-Hademarschen		42	37	230		siehe Teil 1
—	W	Rendsb.	Hanerau-Hademarschen	Steenfeld	42	37	230	2211	
Steenhop	W	Storm.	Bünningstedt	Bünningstedt	46	19	121	2071	Bünningstedt
Steenkamp	W	Segeb.	Bad Bramstedt-Land	Weddelbrook	44	01	194	2351	Weddelbrook
Steenkrütz	teilweise	W	Eutin	amtsfrei	33	01	111	2361	Gnissau
—	teilweise	W	Segeb.	Wensin	44	61	188	2361	Gnissau
Steenodde	W	Südtönd.	Amrum	Nebel	48	01	156	2278	Wittdün
Steenrade, Siedlung	W	Eutin	amtsfrei	Gleschendorf	33	13	115	2409	Pönitz
Steenshof	W	Oldenb.	amtsfrei	Heringsdorf	38	28	127	2441	Quals
Steensiek	W	Flensb.-L.	Gelting	Rabenholz	34	07	197	2341	Rabenholz
Steenrade	W	Storm.	Bad Oldesloe-Land	Rethwisch	46	04	176	2061	Rethwischdorf
Stegelkamp	W	Segeb.	Ulzburg	Götzberg	44	55	134	2359	Götzberg
Stegen	W	Storm.	Bargtheide-Land	Bargfeld-Stegen	46	13	115	2061	Bargfeld
Stegerhude	W	Storm.	Bargtheide-Land	Bargfeld-Stegen	46	13	115	2061	Bargfeld
Stein	G	Plön	Probstei-West		41	55	198		siehe Teil 1
—	W	Plön	Probstei-West	Stein	41	55	198	2301	
Steinacker	W	Flensb.-L.	Rundhof-Esgrus	Niesgrau	34	52	187	2341	Niesgrau
Steinautal	W	Lauenb.	Büchen	Büchen	35	13	128	2059	Büchen



## Steinbek - Steinkamp

Name	Amt = A Gem. = G Wohnpl. = W	Administrative Zugehörigkeit			Statistische Kennziffer			Postleit-zahl	Postort bei Orten ohne Postanstalt	
		Kreis	Amt Kirchspielslandgemeinde : K	Gemeinde	Krs.	Amt	Gem.			
Steinbek	W	Segeb.	Traventhal	Weede	44	52	195	2361	Geschendorf	
Steinberg	G	Flensb.-L.	Quern-Steinberg		34	49	213		siehe Teil I	
-	W	Flensb.-L.	Quern-Steinberg	Steinberg	34	49	213	2391	Steinbergkirche	
-	W	Husum	Böhmstedt	Ahrenshöft	36	01	111	2251	Ahrenshöft	
-	W	Husum	Mildstedt	Oldersbek	36	25	152	2251	Wittbek	
-	W	Oldenb.	Sierksdorf	Sierksdorf	38	58	142	2409	Süsel	
-	W	Plön	Kirchbarkau	Löptin	41	19	159	2309	Löptin	
-	W	Rendsb.	Lütjenwestedt	Haale	42	58	159	2371	Haale	
-	W	Südtond.	Enge	Störtewerkerkoog	48	10	174	2261	Stedesand	
Steinberghaff	G	Flensb.-L.	Quern-Steinberg		34	49	214	2391	Steinbergkirche	
-	W	Flensb.-L.	Quern-Steinberg	Steinberghaff	34	49	214	2391	Steinbergkirche	
Steinberghof	W	Eiderst.	Kirchspiel Garding/Osterhever	Grothusenkoog	32	05	114	2251	Borsthufen	
Steinbergholz	W	Flensb.-L.	Quern-Steinberg	Steinberg	34	49	213	2391	Steinbergkirche	
Steinbergkirche	G	Flensb.-L.	Quern-Steinberg		34	49	120	2391		
-	W	Flensb.-L.	Quern-Steinberg	Steinbergkirche	34	49	120	2391		
Steinborn	W	Eckernf.	Mittelschwansen	Holzdorf	31	22	137	2331	Holzdorf	
Steinbrennerhof	W	Eiderst.	Oldenswort	Oldenswort	32	13	120	2251	Oldenswort	
Steinburg	W	Steinb.	Sommerland	Süderau	45	55	204	2209		
Steinbusch	W	Plön	Plön-Land	Bösdorf	41	40	120	2321	Pfingstberg	
-	W	Plön	Lütjenburg-Land	Högsdorf	41	28	141	2321	Högsdorf	
Steinbuschkate	W	Oldenb.	amtsfrei	Wangels	38	61	143	2431	Langenhagen	
Steindamm	W	Eutin	amtsfrei	Ahrensböök	33	01	111	2405	Ahrensböök	
- (= Alter Hof)	W	Eutin	amtsfrei	Bosau	33	07	113	2421	Quisdorf	
Steindeich	W	Steinb.	Kollmar	Groß Kollmar	45	37	137	2209		
Steinerholz	teilweise	W	Eckernf.	Mittelschwansen	Thumby	31	22	163	2341	Winnemark
-	teilweise	W	Eckernf.	Karby	Winnemark	31	19	166	2341	Winnemark
Steinfeld, Mölln -	W	Lauenb.		Mölln, Stadt	35	31	197	2410		
Steinfeld	G	Schlesw.	Ulsnis		43	76	196		siehe Teil I	
-	W	Schlesw.	Ulsnis	Steinfeld	43	76	196	2381		
-	G	Storm.	Reinfeld-Land		46	40	187		siehe Teil I	
-	W	Storm.	Reinfeld-Land	Steinfeld	46	40	187	2061		
Steinfelder Heckkaten	W	Storm.	Reinfeld-Land	Steinfeld	46	40	187	2067	Reinfeld	
Steinfelderhude	W	Storm.	Reinfeld-Land	Steinfeld	46	40	187	2061		
Steinfelderwohld	W	Storm.	Reinfeld-Land	Steinfeld	46	40	187	2060	Bad Oldesloe	
Steinfurt	W	Pinneb.	Rantzau	Bevern	39	46	113	2201	Bevern	
-	W	Rendsb.	Molfsee	Mielkendorf	42	64	186	2301	Russee	
Steinhof	W	Storm.		Reinfeld (Holstein), Stadt	46	43	175	2067	Reinfeld	
Steinholz	W	Schlesw.	Bollingstedt	Bollingstedt	43	07	120	2381	Gammellund	
Steinhorst	G	Lauenb.	Siebenbäumen		35	52	228	2061		
-	W	Lauenb.	Siebenbäumen	Steinhorst	35	52	228	2061		
-	W	Plön	Kirchbarkau	Bothkamp	41	19	122	2309	Dosenbek	
-	W	Segeb.	amtsfrei	Seedorf	44	46	174	2361	Berlin	
Steinhude	W	Rendsb.	Wacken	Holstenniendorf	42	88	169	2211	Holstenniendorf	
Steinhütten	W	Eiderst.	Kirchspiel Garding/Osterhever	Westerhever	32	05	133	2251	Westerhever	
Steinighörn	W	Südtond.	Enge	Störtewerkerkoog	48	10	174	2261	Stedesand	
Steinkamp	W	Eutin	amtsfrei	Bosau	33	07	113	2421	Hutzfeld	
-	W	Eutin	amtsfrei	Süsel	33	28	119	2421	Bujendorf	
-	W	Oldenb.	Grube	Riepsdorf	38	22	139	2431	Grube	
-	W	Plön	Plön-Land	Grebin	41	40	135	2321	Grebin	
-	W	Rendsb.	Wacken	Vaale	42	88	236	2211	Vaale	
-	W	Rendsb.	Borgdorf	Warder	42	16	240	2351	Warder	
-	W	Storm.	Bad Oldesloe-Land	Rethwischfeld	46	04	177	2060	Bad Oldesloe	

## Steinkate – Sternhof

Name	Amt = A Gem. = G Wohnpl. = W	Administrative Zugehörigkeit			Statistische Kennziffer			Postleit-zahl	Postort bei Orten ohne Postanstalt
		Kreis	Amt Kirchspiel/Land/Gemeinde : K	Gemeinde	Krs.	Amt	Gem.		
Steinkate	W	Segeb.	Wensin	Travenhorst	44	61	188	2361	Gnissau
Steinklinken	W	Storm.	Borgteheide-Land	Elmenhorst	46	13	125	2061	Elmenhorst
Steinklippen	W	Oldenb.	Sterksdorf	Altenkrempe	38	58	111	2431	Altenkrempe
Steinkoppel	W	Storm.	Zarpen	Mönkhagen	46	58	162	2401	Langniendorf
Steinkrug	W	Lauenb.	Büchen	Büchen	35	13	128	2059	Büchen
–	W	N.dithm.	Tellingstedt	K Schalkholz	37	28	156	2241	Schalkholz
–	W	Rendsb.	Westensee	Deutsch-Nienhof	42	94	141	2301	Westensee
Steinörtchen	W	Steinb.	Hohenaspe	Mehlbek	45	22	171	2211	Huje
Steinrade	W	Eckernf.	Borgstedt	Bünsdorf	31	01	121	2371	Sehestedt
–	W	Segeb.	Pronstorf	Pronstorf	44	40	166	2361	Strenglin
–	W	Storm.	Mollhagen	Spreng	46	34	185	2071	Spreng
Steinraderhof	W	kreisfrei		Lübeck, Stadt	13	00	000	2400	Lübeck
Steinritzen	W	Plön	Plön-Land	Rathjensdorf	41	40	184	2320	Plön
Steinschleuse	W	Schlesw.	Süderstapel	Süderstapel	43	67	201	2251	Norderstapel
Steinsieken	W	Eckernf.	Owschlag	Owschlag	31	31	155	2372	Owschlag
Steintal	W	Eckernf.	Mittelschwansen	Holzdorf	31	22	137	2331	Holzdorf
Steinwarder	W	Oldenb.		Heiligenhafen, Stadt	38	25	126	2447	Heiligenhafen
Steinwurf	W	Eckernf.	Sehestedt	Sehestedt	31	40	160	2371	Sehestedt
Steinwehr	W	Rendsb.	Bovenau	Bovenau	42	19	132	2371	Ehlersdorf
Stellau	W	Steinb.	Kellinghusen-Land	Wrist	45	31	212	2211	Wrist
–	G	Storm.	Barsbüttel		46	16	188	2000	Hamburg-Rahlstedt
–	W	Storm.	Barsbüttel	Stellau	46	16	188	2000	Hamburg-Rahlstedt
Stellböken	W	Plön	Selent/Schlesen	Martensrade	41	64	162	2309	Wittenberg
Stellbrook	W	Segeb.	Großenaspe	Heidmühlen	44	22	142	2351	Heidmühlen
Stelle	W	N.dithm.	Weddingstedt	K Stelle-Wittenwurth	37	31	161	2241	
Stellerdamm	W	N.dithm.	Weddingstedt	K Weddingstedt	37	31	171	2241	Weddingstedt
Stelle-Wittenwurth	G	N.dithm.	Weddingstedt	K	37	31	161		siehe Teil I
Stellmoor	W	Storm.		Ahrensburg, Stadt	46	01	111	2070	Ahrensburg
Stemperry	W	Eckernf.	Mittelschwansen	Damp	31	22	124	2335	Vogelsang-Grünholz
Stemwarde	G	Storm.	Barsbüttel		46	16	189	2051	
–	W	Storm.	Barsbüttel	Stemwarde	46	16	189	2051	
–, Siedlung	W	Storm.	Barsbüttel	Stemwarde	46	16	189	2051	Stemwarde
Stendels	W	Flensb.-L.	Husby	Markerup	34	31	179	2395	Husby
Stenderup b. Gelting	G	Flensb.-L.	Gelting		34	07	215	2341	
Stenderup	W	Flensb.-L.	Gelting	Stenderup b. Gelting	34	07	215	2341	
Stenderup b. Havetoft	G	Flensb.-L.	Sieverstedt		34	55	216	2381	
Stenderup	W	Flensb.-L.	Sieverstedt	Stenderup b. Havetoft	34	55	216	2381	
Stenderupau	W teilweise	Flensb.-L.	Sieverstedt	Sieverstedt	34	55	207	2381	
–	W teilweise	Flensb.-L.	Sieverstedt	Stenderup b. Havetoft	34	55	216	2381	
Stenderupbusch	W	Flensb.-L.	Sieverstedt	Stenderup b. Havetoft	34	55	216	2381	Stenderup
Stenderupfeld	W	Flensb.-L.	Gelting	Stenderup b. Gelting	34	07	215	2341	Stenderup
–	W	Flensb.-L.	Sieverstedt	Stenderup b. Havetoft	34	55	216	2381	Stenderup
Stendorf	W	Oldenb.	Schönwalde	Kasseedorf	38	55	129	2421	Kasseedorf
Stennebek	W	Schlesw.	Norderbrarup	Rügge	43	43	185	2341	Rügge
Stennes	W	Eckernf.	Karby	Kopperby	31	19	142	2341	Kopperby
Stenneshöh	W	Eckernf.	Toestorf	Wittkiel	34	64	242	2341	Oersberg
Stenten	W teilweise								
Exklave in Owschlag	W	Eckernf.	Borgstedt	Holzbung	31	01	136	2372	Owschlag
Stenten	W teilweise	Rendsb.	Fockbek	Alt Duvenstedt	42	31	114	2372	Owschlag
Sterdebüll	W	Husum	Hattstedt	Hattstedtermarsch	36	13	131	2251	Wobbenbüll
–	W	Husum	amtsfrei	Bordelum	36	04	120	2251	
Sterley	A	Lauenb.			35	55	000		
–	G	Lauenb.	Sterley		35	55	229		siehe Teil I
–	W	Lauenb.	Sterley	Sterley	35	55	229	2411	
Sterleyerheide	W	Lauenb.	Sterley	Sterley	35	55	229	2411	Seedorf
Sternhof	W	Südtnd.	Dagebüll	Christian-Albrechts-Koog	48	04	120	2260	Niebüll

Sterup - Stoltebüll

Name	Amt = A Gem. = G Wohnpl. = W	Administrative Zugehörigkeit			Statistische Kennziffer			Postleitzahl	Postort bei Orten ohne Postanstalt
		Kreis	Amt Kirchspiel Landgemeinde : K	Gemeinde	Krs.	Amt	Gem.		
Sterup	A	Flensb.-L.			34	61	000		
-	G	Flensb.-L.	Sterup		34	61	217	2396	
-	W	Flensb.-L.	Sterup	Sterup	34	61	217	2396	
Sterupbek	W	Flensb.-L.	Sterup	Sterup	34	61	217	2396	Sterup
Sterup-Dingholz	W	Flensb.-L.	Sterup	Sterup	34	61	217	2396	Sterup
Sterupgaard	W	Flensb.-L.	Sterup	Sterup	34	61	217	2396	Sterup
Stexwig	W	Schlesw.	Haddeby	Borgwedel	43	22	122	2381	Borgwedel
Stexwigfeld	W	Schlesw.	Haddeby	Borgwedel	43	22	122	2381	Fahrdorf
Stieglund	W	Flensb.-L.	Jörl	Jörl	34	34	161	2391	
Stieglundsand	W	Flensb.-L.	Jörl	Jörl	34	34	161	2391	Stieglund
Stierrade	W	Rendsb.	Hamdorf	Hamdorf	42	34	160	2371	Elsdorf-Westermühlen
Stießholz	W	Schlesw.	Satrup	Rehberg	43	52	183	2394	Satrup
Stift	W	Eckernf.	amtsfrei	Altenholz	31	02	112	2300	
Stillbek	W	Eckernf.	Sehestedt	Haby	31	40	134	2333	Groß Wittensee
Stinteck	W	N.dithm.	Büsum K	Westerdeichstrich	37	01	180	2242	Büsum
Stipsdorf	G	Segeb.	Bad Segeberg-Land		44	07	178		siehe Teil 1
-	W	Segeb.	Bad Segeberg-Land	Stipsdorf	44	07	178	2360	Bad Segeberg
Stits	W	Rendsb.	Lühstedt	Stafstedt	42	61	229	2371	Stafstedt
Stobdrup	G	Flensb.-L.	Rundhof-Esgrus		34	52	218		siehe Teil 1
-	W	Flensb.-L.	Rundhof-Esgrus	Stobdrup	34	52	218	2341	Esgrus bzw. Sterup
-								2396	
Stockbrück	W	Schlesw.	Tolk	Taarstedt	43	70	202	2381	Scholderup
Stockelsdorf	G	Eutin	amtsfrei		33	25	118		siehe Teil 1
-	W	Eutin	amtsfrei	Stockelsdorf	33	25	118	2406	
Stockholmacker	W	Südrond.	Klixbüll	Tinningstedt	48	19	177	2261	Klixbüll
Stocksee	G	Segeb.	Bornhöved		44	16	179	2321	
-	W	Segeb.	Bornhöved	Stocksee	44	16	179	2321	Stocksee
Stockseehof	W	Segeb.	Bornhöved	Stocksee	44	16	179	2321	Stocksee
Stockwedel	W	N.dithm.	Tellingstedt K	Tellingstedt	37	28	166	2245	Tellingstedt
Stodthagen	W	Eckernf.	Osdorf	Felm	31	28	127	2301	Dänischenhagen
Stöfs	W	Plön	Panker	Waterneversdorf	41	37	206	2321	
Stör	W	kreisfrei		Neumünster	14	00	000	2350	
Stördorf	G	Steinb.	Wilster-Land		45	61	202	2213	Wilster
-	W	Steinb.	Wilster-Land	Stördorf	45	61	202	2213	Wilster
Störenhaus	W	Pinnéb.	Elmshörn-Land	Seestermühe	39	10	157	2201	Seestermühe
Störkathen	G	Steinb.	Kellinghusen-Land		45	31	203	2211	Rosdorf
-	W	Steinb.	Kellinghusen-Land	Störkathen	45	31	203	2211	Rosdorf
Störort	W	Steinb.	Wewelsfleth	Wewelsfleth	45	58	206	2211	Wewelsfleth
Störteckerkoog	G	Südrond.	Enge		48	10	174		siehe Teil 1
Stötebrück	W	Lauenb.	Lütau	Basedow	35	28	116	2058	Lauenburg
-	W	Lauenb.	Lütau	Buchhorst	35	28	130	2058	Lauenburg
Stoffsee	W	Rendsb.	Bovenau	Krummwisch	42	19	178	2371	Bredenbek
Stohl	W	Eckernf.	Schwedeneck	Schwedeneck	31	37	159	2301	Dänischenhagen
Stolk	G	Schlesw.	Fahrenstedt		43	16	197	2381	
-	W	Schlesw.	Fahrenstedt	Stolk	43	16	197	2381	
Stolkerfeld	W	Schlesw.	Fahrenstedt	Stolk	43	16	197	2381	Stolk
Stolkerheck	W	Schlesw.	Fahrenstedt	Süderfahrenstedt	43	16	200	2381	Böklund
Stollberg	W	Husum	amtsfrei	Bordelum	36	04	120	2251	Osterbördelum
Stolpe	W	Oldenb.	Sierksdorf	Altenkrempe	38	58	111	2431	Altenkrempe
-	G	Plön	Wankendorf		41	67	199		siehe Teil 1
-	W	Plön	Wankendorf	Stolpe	41	67	199	2351	
Stolperhufen	W	Oldenb.	Schönwalde	Schönwalde am Bungsberg	38	55	141	2431	Schönwalde
Stoltebüll	G	Flensb.-L.	Toestorf		34	64	219	2341	
-	W	Flensb.-L.	Toestorf	Stoltebüll	34	64	219	2341	

Stoltebülldamm – Stubben

Name	Amt = A Gem. = G Wohnpl. = W	Administrative Zugehörigkeit			Statistische Kennziffer			Postleit-zahl	Postort bei Orten ohne Postanstalt	
		Kreis	Amt	Gemeinde	Krs.	Amt	Gem.			
Stoltebülldamm	W	Flensb.-L.	Toestorf	Stoltebüll	34	64	219	2341	Stoltebüll	
Stoltebüllfeld	W	Flensb.-L.	Toestorf	Stoltebüll	34	64	219	2341	Stoltebüll	
Stoltebüllheck	teilweise	W	Flensb.-L.	Toestorf	34	64	219	2341	Stoltebüll	
–	teilweise	W	Flensb.-L.	Toestorf	34	64	242	2341	Stoltebüll	
Stoltebüllholz	W	Flensb.-L.	Toestorf	Stoltebüll	34	64	219	2341	Stoltebüll	
Stoltenberg	G	Plön	Selent/Schlesien		41	64	200		siehe Teil 1	
–	W	Plön	Selent/Schlesien	Stoltenberg	41	64	200	2301	Schlesien	
Stoltoft	W	Schlesw.	Mohrkirch	Böel	43	37	116	2341	Mohrkirchosterholz	
Stolzbrook	W	Rendsb.	Westensee	Emkendorf	42	94	148	2371	Bokelholm	
Storlan	W	Südtönd.	Klixbüll	Karlum	48	19	139	2261	Karlum	
Stormteich	W	Steinb.		Itzehoe, Stadt	45	28	149	2210	Itzehoe	
Stoßheck	W	Plön	Plön-Land	Bösdorf	41	40	120	2320	Plön	
Stover	W	Plön	amtsfrei	Flintbek	41	10	133	2301	Kleinflintbek	
Stramsrade	W	Eckernf.	Osdorf	Felm	31	28	127	2301	Felm	
Strandbek	W	Eckernf.	Mittelschwansen	Waabs	31	22	164	2331	Kleinwaabs	
Strande	G	Eckernf.	Dänischenhagen		31	04	161	2301		
–	W	Eckernf.	Dänischenhagen	Strande	31	04	161	2301		
– (=RäucherKate)	W	Oldenb.	Sierksdorf	Sierksdorf	38	58	142	2430	Neustadt	
Strändhusen	W	Oldenb.		Heiligenhafen, Stadt	38	25	126	2447	Heiligenhafen	
Strößburg	W	Flensb.-L.	Quern-Steinberg	Steinberg	34	49	213	2396	Sterup	
Stratenbrook	W	Eckernf.	Sehestedt	Holtsee	31	40	135	2331	Holtsee	
Streichmühle	W	Flensb.-L.	Grundhof	Terkelstoft	34	19	227	2391	Dollerup	
Streitberg	W	Rendsb.	Molfsee	Molfsee	42	64	188	2302	Flintbek	
Streng	W	Flensb.-L.	Sörup	Möllmark	34	58	182	2393	Sörup	
Strenglin	W	Segeb.	Pronstorf	Pronstorf	44	40	166	2361		
Strepei	W	Eckernf.	Hütten	Osterby	31	16	154	2331	Osterby	
Strich	W	Südtönd.	Fahretoft	Fahretoft	48	13	127	2261	Fahretoft	
Strichsand	teilweise	W	Südtönd.	Medelby	48	34	132	2261	Holt	
–	teilweise	W	Südtönd.	Medelby	48	34	183	2261	Holt	
Striebel	W	Steinb.	Heiligenstedten	Oldendorf	45	13	183	2211	Oldendorf	
Strietmoor	W	S.dithm.	Burg (Dithmarschen)	Burg (Dithmarschen)	47	13	126	2224	Burg	
Strohbrück	W	Rendsb.	Achterwehr	Quarnbek	42	01	207	2301	Achterwehr	
Strohdeich	teilweise	W	Steinb.	Kollmar	45	37	137	2209	Sushörn	
–	teilweise	W	Steinb.	Kollmar	45	37	154	2209	Sushörn	
Stromholz	W	Eckernf.	Mittelschwansen	Holzdorf	31	22	137	2331	Holzdorf	
Struckum	G	Husum	Brekum		36	10	168		siehe Teil 1	
–	W	Husum	Brekum	Struckum	36	10	168	2251		
Strübbel	teilweise	W	N.dithm.	kirchspielsfrei	37	19	144	2241		
–	G	N.dithm.	Wesselburen	K	37	34	162		siehe Teil 1	
–	teilweise	W	N.dithm.	Wesselburen	K	37	34	162	2241	
Strukdorf	G	Segeb.	Pronstorf		44	40	180		siehe Teil 1	
–	W	Segeb.	Pronstorf	Strukdorf	44	40	180	2361		
Strukkamp	W	Oldenb.	Landkirchen	Avendorf	38	31	112	2449	Avendorf	
Strukkamphuk	W	Oldenb.	Landkirchen	Avendorf	38	31	112	2449	Avendorf	
Struvenhütten	G	Segeb.	Kisdorf		44	31	181	2359		
–	W	Segeb.	Kisdorf	Struvenhütten	44	31	181	2359		
Struxdorf	A	Schlesw.			43	61	000			
–	G	Schlesw.	Struxdorf		43	61	198		siehe Teil 1	
–	W	Schlesw.	Struxdorf	Struxdorf	43	61	198	2381	Hollmühle	
Stubbe	W	Eckernf.	Rieseby	Rieseby	31	34	156	2332	Rieseby	
Stubben	G	Lauenb.	Siebenbäumen		35	52	230		siehe Teil 1	
–	W	Lauenb.	Siebenbäumen	Stubben	35	52	230	2061		

Stubben – Süderdeich

Name	Amt = A Gem. = G Wohnpl. = W	Administrative Zugehörigkeit			Statistische Kennziffer			Postleit-zahl	Postort bei Orten ohne Postanstalt
		Kreis	Amt Kirchspiellandgemeinde : K	Gemeinde	Krs.	Amt	Gem.		
Stubben	W	Plön	Bokhorst	Schillsdorf	41	04	190	2355	Wankendorf
–	G	Segeb.	Traventhal		44	52	182	2361	
–	W	Segeb.	Traventhal	Stubben	44	52	182	2361	
Stubbenberg	W	Eutin	amtsfrei	Gleschendorf	33	13	115	2409	Pönitz
–	W	S.dithm.	Burg (Dithmarschen)	Buchholz	47	13	124	2221	Buchholz
Stubbendorf	W	Eckernf.	Osdorf	Osdorf	31	28	153	2301	Osdorf
–	G	Storm.	Reinfeld-Land		46	40	190	2067	Reinfeld
–	W	Storm.	Reinfeld-Land	Stubbendorf	46	40	190	2067	Reinfeld
Stubbenkoppel	W	Storm.	Zarpen	Willendorf	46	58	199	2067	Reinfeld
Stubbenrade	W	Plön	Giekau	Tröndel	41	13	201	2321	Giekau
Stubbenstedt	W	Plön	Preetz-Land	Rastorf	41	46	183	2301	Liliental
Stubberholz	W	Eckernf.	Rieseby	Rieseby	31	34	156	2332	Rieseby
Stückendam	W	Storm.	Reinfeld-Land	Westerau	46	40	198	2061	Westerau
Stückenkatte	W	Oldenb.	amtsfrei	Wangels	38	61	143	2431	Kreuzkatte
Stückerbusch	W	Eutin	amtsfrei	Ratekau	33	22	117	2401	Ratekau
Stüff	W	Segeb.	Bad Segeberg-Land	Negernbötzel	44	07	159	2361	Negernbötzel
Stürsholz	W	Flensb.-L.	Quern-Steinberg	Steinberg	34	49	213	2391	Steinbergkirche
Stüv	W	N.dithm.	Kirchspiel Hennstedt	Barkenholm	37	13	111	2241	Barkenholm
Stüvhof	W	kreisfrei		Lübeck, Stadt	13	00	000	2404	Lübeck-Siems
Stufhusen	W	Eiderst.	Kirchspiel Garding/Osterhever	Westerhever	32	05	133	2251	Westerhever
Stumpfe Ecke	W	Schlesw.	Moldenit	Moldenit	43	40	174	2381	Schaalby
Sturenhagen	W	Eckernf.	Dänischenhagen	Dänischenhagen	31	04	122	2301	Dänischenhagen
–, Hof	W	Eckernf.	Dänischenhagen	Dänischenhagen	31	04	122	2301	Dänischenhagen
Stutebüll	W	Flensb.-L.	amtsfrei	Mehlby	34	37	180	2341	Rabel
Stutebüllfeld	W	Flensb.-L.	amtsfrei	Mehlby	34	37	180	2341	Rabel
Stuven	W	Steinb.	Sankt Margarethen	Sankt Margarethen	45	52	196	2211	Sankt Margarethen
Stuvenborn	G	Segeb.	Kisdorf		44	31	183	2359	
–	W	Segeb.	Kisdorf	Stuvenborn	44	31	183	2359	
Suchsdorf, Kiel–	W	kreisfrei		Kiel, Stadt	12	00	000	2300	
Sude, Itzehoe–	W	Steinb.		Itzehoe, Stadt	45	28	149	2210	
Sückenwatt	W	Eckernf.	Hütten	Ascheffel	31	16	114	2331	Ascheffel
Südbevertoft	W	Südtönd.	Neukirchen	Neukirchen	48	37	157	2261	Neukirchen
Süddorf	W	Südtönd.	Amrum	Nebel	48	01	156	2279	
Süden	W	Eiderst.	Witzwort	Witzwort	32	31	134	2251	Witzwort
–	W	Husum	Nordstrand	Nordstrand	36	28	149	2251	Nordstrand
Südensee	G	Flensb.-L.	Sörup		34	58	220		siehe Teil I
–	W	Flensb.-L.	Sörup	Südensee	34	58	220	2393	Sörup
Südenseehof	W	Flensb.-L.	Sörup	Südensee	34	58	220	2393	Sörup
Südenseeholz	W	Flensb.-L.	Sörup	Südensee	34	58	220	2393	Sörup
Süderau	G	Steinb.	Sommerland		45	55	204		siehe Teil I
–	W	Steinb.	Sommerland	Süderau	45	55	204	2209	
Süderauerdorf	W	Steinb.	Sommerland	Süderau	45	55	204	2209	Süderau
Süderauerriep	W	Steinb.	Sommerland	Süderau	45	55	204	2209	Süderau
Süderbrarup	A	Schlesw.			43	64	000		
–	G	Schlesw.	Süderbrarup		43	64	199	2347	
–	W	Schlesw.	Süderbrarup	Süderbrarup	43	64	199	2347	
Süderbrarupfeld	W	Schlesw.	Süderbrarup	Süderbrarup	43	64	199	2347	Süderbrarup
Süderbrarupholm	W	Schlesw.	Süderbrarup	Süderbrarup	43	64	199	2347	Süderbrarup
Süderbraruproy	W	Schlesw.	Süderbrarup	Süderbrarup	43	64	199	2347	Süderbrarup
Süderbrarupwesten	W	Schlesw.	Süderbrarup	Süderbrarup	43	64	199	2347	Süderbrarup
Süderdeich	W	Eiderst.	amtsfrei	Koldenbüttel	32	10	117	2254	Friedrichstadt

Süderdeich – Süderholz

Name	Amt = A Gem. = G Wohnpl. = W	Administrative Zugehörigkeit			Statistische Kennziffer			Postleit-zahl	Postort bei Orten ohne Postanstalt
		Kreis	Amt Kirchspielslandgemeinde : K	Gemeinde	Krs.	Amt	Gem.		
Süderdeich	W	Eiderst.	Oldenswort	Oldenswort	32	13	120	2253	Tönning
–	W	Eiderst.	Tating	Tating	32	22	125	2251	
–	W	Eiderst.	Kirchspiel Garding/Osterhever	Vollerwiek	32	05	131	2251	Vollerwiek
–	W	Eiderst.	Kirchspiel Garding/Osterhever	Westerhever	32	05	133	2251	Westerhever
–	W	Husum	Langenhorn	Ockholm	36	22	151	2251	Ockholm
–	G	N.dithm.	Wesselburen	K	37	34	162	siehe Teil 1	
–	W	N.dithm.	Wesselburen	K	37	34	163	2244	
–	W	Südtond.	Emmelsbüll	Emmelsbüll	48	07	124	2261	Emmelsbüll
–	W	Südtond.	Dagebüll	Kleiseerkoog	48	04	142	2261	Fahretoft
–	W	Südtond.	Neukirchen	Neukirchen	48	37	157	2261	Neukirchen
–	W	Südtond.	Enge	Stedesand	48	10	173	2261	Stedesand
Süderdonn	W	S.dithm.	kirchspielsfrei	Sankt Michaelisdonn	47	46	177	2220	Sankt Michaelisdonn
Süderdürhus	W	Südtond.	Süderlügum	Humtrup	48	46	135	2261	Humtrup
Süderende	W	Südtond.		Niebüll, Stadt	48	40	159	2260	Niebüll
–	G	Südtond.	Westerlandfähr		48	49	175	siehe Teil 1	
–	W	Südtond.	Westerlandfähr	Süderende	48	49	175	2271	Oldsum-Klintum
Süderfahnenstedt	G	Schlesw.	Fahrenstedt		43	16	200	siehe Teil 1	
–	W	Schlesw.	Fahrenstedt	Süderfahnenstedt	43	16	200	2381	
Süderfahnenstedtholz	W	Schlesw.	Fahrenstedt	Süderfahnenstedt	43	16	200	2381	Süderfahnenstedt
Süderfeld	W	Flensb.-L.	Buckhagen-Oehe	Schwackendorf	34	04	205	2341	Schwackendorf
–	W	Schlesw.	Bollingstedt	Bollingstedt	43	07	120	2381	Gammellund
–	W	Schlesw.	Rabenkirchen	Dollrottfeld	43	49	132	2341	Dollrottfeld
–	W	Schlesw.	Fahrenstedt	Stolk	43	16	197	2381	Stolk
–	W	Südtond.	Medelby	Jardelund	48	34	136	2261	Medelby
Süderfriedrichskoog	W	Eiderst.	Oldenswort	Oldenswort	32	13	120	2253	Tönning
Südergarten	W	Flensb.-L.	Gelting	Gelting	34	07	132	2341	Gelting
Südergotteskoog	W	Südtond.		Niebüll, Stadt	48	40	159	2260	Niebüll
Süderhackstedt	G	Flensb.-L.	Jörl		34	34	221	siehe Teil 1	
–	W	Flensb.-L.	Jörl	Süderhackstedt	34	34	221	2381	
Süderhackstedtfeld	W	Flensb.-L.	Jörl	Süderhackstedt	34	34	221	2391	Kleinjörl bzw. Süderhackstedt
–								2381	
Süderhafen	W	Husum	Nordstrand	Nordstrand	36	28	149	2251	
Süderhastedt	A	S.dithm.			47	49	000		
–	G	S.dithm.	Süderhastedt	K	47	49	182	2221	
–	W	S.dithm.	Süderhastedt	K	47	49	182	2221	
Süderhavetoft	W	Schlesw.	Havetoft	Havetoft	43	25	150	2381	Havetoft
Süderheistedt	G	N.dithm.	Kirchspiel Hennstedt	K	37	13	164	2241	
–	W	N.dithm.	Kirchspiel Hennstedt	K	37	13	164	2241	
Süderhesbüll	W	Südtond.	Neukirchen	Neukirchen	48	37	157	2261	Neukirchen
Süderheverkoog	W	Eiderst.	Kirchspiel Garding/Osterhever	Poppenbüll	32	05	123	2251	Westerhever
Süderhöft	G	Husum	Schwabstedt		36	40	169	2251	Hude
–	W	Husum	Schwabstedt	Süderhöft	36	40	169	2251	Hude
– / Böhl –	W				32	19	124		
Süderhörn	W	Husum	Pellworm	Langeneß	36	34	144	2251	Langeneß
–	W	Südtond.	Emmelsbüll	Klanxbüll	48	07	141	2261	Klanxbüll
Süderhof	W	Eiderst.	Tating	Tating	32	22	125	2251	Süderdeich
–	W	Südtond.	Leck	Achtrup	48	25	111	2261	Achtrup
Süderholm	G	N.dithm.	kirchspielsfrei		37	25	165	2241	
–	W	N.dithm.	kirchspielsfrei	Süderholm	37	25	165	2241	
–	W	Rendsb.	Hohn	Christiansholm	42	46	139	2371	Christiansholm
Süderholz	teilweise	W	Flensb.-L.	Munkbrarup	34	40	183	2395	Husby
–	teilweise	W	Flensb.-L.	Munkbrarup	34	40	199	2395	Husby

## Süderholz – Sührendorf

Name	Amt = A Gem. = G Wohnpl. = W	Administrative Zugehörigkeit			Statistische Kennziffer			Postleit-zahl	Postort bei Orten ohne Postanstalt
		Kreis	Amt Kirchspielslandgemeinde : K	Gemeinde	Krs.	Amt	Gem.		
Süderholz	W	Flensb.-L.	Sieverstedt	Süderschmedeby	34	55	222	2391	Süderschmedeby
–	W	Husum	Wester Ohrstedt	Schwesing	36	46	164	2251	Schwesing
–	W	Schlesw.	Tolk	Taarstedt	43	70	202	2381 2381	Scholderup bzw. Ulsnis
Süderhuus	W	Husum	Joldelund	Goldebek	36	19	126	2251	Goldebek
Süderkoog	W	Husum	Pellworm	Pellworm	36	34	156	2251	Pellworm
Süderkoogshaus	W	Husum	Hattstedt	Hattstedtermarsch	36	13	131	2251	Wobbenbüll
Süderland	W	Flensb.-L.	Großenwiehe	Sillerup	34	13	208	2391	Sillerup
–	W	Husum	Joldelund	Joldelund	36	19	142	2251	Joldelund
Süderlandsteig	W	S.dithm.	Marne-Land	K Süderwisch	47	28	184	2221	Süderwisch
Süderlügum	A	Südtond.	Süderlügum		48	46	000		
–	G	Südtond.	Süderlügum		48	46	176	2264	
–	W	Südtond.	Süderlügum	Süderlügum	48	46	176	2264	
–, Bahnhof	W	Südtond.	Süderlügum	Wimmersbüll	48	46	188	2264	Süderlügum
–, Eisenbahnsiedlung	W	Südtond.	Süderlügum	Wimmersbüll	48	46	188	2264	Süderlügum
–, Zollsiedlung	W	Südtond.	Süderlügum	Wimmersbüll	48	46	188	2264	Süderlügum
Süderlügumfeld	W	Südtond.	Süderlügum	Süderlügum	48	46	176	2264	Süderlügum
Süderlügumforst	W	Südtond.	Süderlügum	Süderlügum	48	46	176	2264	Süderlügum
Südermarsch	G	Husum	Mildstedt		36	25	170		siehe Teil 1
–	W	Eiderst.	Kirchspiel Garding/Osterhever	Garding, Kirchspiel	32	05	113	2251	Sandwehle
Südermiteldeich	W	Husum	Pellworm	Pellworm	36	34	156	2251	Pellworm
Südermoor	W	Flensb.-L.	Jörl	Jörl	34	34	161	2391	Kleinjörl
Süderoog, Hallig	W	Husum		Pellworm					
Süderoog	W	Husum	Pellworm	Pellworm	36	34	156	2251	Pellworm
Süderrade	G	S.dithm.	Albersdorf	K	47	01	183		siehe Teil 1
–	W	S.dithm.	Albersdorf	K Süderrade	47	01	183	2241	Wrohm
Süderschmedeby	G	Flensb.-L.	Sieverstedt		34	55	222	2391	
–	W	Flensb.-L.	Sieverstedt	Süderschmedeby	34	55	222	2391	
Süderschmedebyfeld	W	Flensb.-L.	Sieverstedt	Süderschmedeby	34	55	222	2391	Süderschmedeby
Süderschubbyfeld	W	Schlesw.	Schuby	Schuby	43	58	192	2381	Jägerkrug
Süderstapel	A	Schlesw.			43	67	000		
–	G	Schlesw.	Süderstapel		43	67	201		siehe Teil 1
–	W	Schlesw.	Süderstapel	Süderstapel	43	67	201	2251	
Süderwarft	W	Husum	Langenhorn	Ockholm	36	22	151	2251	Ockholm
Süderwaygaard	W	Südtond.	Fahretoft	Waygaard	48	13	182	2261	Fahretoft
Süderwisch	G	S.dithm.	Marne-Land	K	47	28	184	2221	
–	W	S.dithm.	Marne-Land	K Süderwisch	47	28	184	2221	
Süderwährden	G	S.dithm.	kirchspielsfrei		47	52	185		siehe Teil 1
Süderzollhaus	W	Flensb.-L.	Jörl	Janneby	34	34	158	2391	Janneby
Südfall, Hallig	W	Husum		Pellworm					
Südfeddersbüll	W	Südtond.	Emmelsbüll	Horsbüll	48	07	134	2261	Emmelsbüll
Südfeld	W	Südtond.	Neukirchen	Neukirchen	48	37	157	2261	Neukirchen
Südfrebsbüll	W	Südtond.	Neukirchen	Neukirchen	48	37	157	2261	Neukirchen
Südfriedhof, Kiel –	W	kreisfrei		Kiel, Stadt	12	00	000	2300	
Südhof	W	Südtond.	Leck	Lütjenhorn	48	25	151	2261	Lütjenhorn
Südstadt, Flensburg –	W	kreisfrei		Flensburg, Stadt	11	00	000	2390	
Südsteinberg	W	Flensb.-L.	Quem-Steinberg	Steinberg	34	49	213	2391 2396	Steinbergkirche bzw. Sterup
Südstrand, Wyk –	W	Südtond.		Wyk auf Fähr, Stadt	48	55	192	2270	
Südwart	W	Südtond.	Emmelsbüll	Emmelsbüll	48	07	124	2261	Emmelsbüll
Südwesthörn	W	Südtond.	Emmelsbüll	Emmelsbüll	48	07	124	2261	Emmelsbüll
Sühlen	G	Storm.	Bad Oldesloe-Land		46	04	191	2061	
–	W	Storm.	Bad Oldesloe-Land	Sühlen	46	04	191	2061	
Sührendorf	W	Rendsb.	Bordesholm-Land	Hoffeld	42	13	166	2351	Mühbrook

Sülfeld – Talmühle

Name	Amt = A Gem. = G Wohnpl. = W	Administrative Zugehörigkeit			Statistische Kennziffer			Post- leit- zahl	Postort bei Orten ohne Postanstalt	
		Kreis	Amt	Gemeinde	Krs.	Amt	Gem.			
Sülfeld	G	Segeb.	amtsfrei		44	49	184		siehe Teil 1	
–	W	Segeb.	amtsfrei	Sülfeld	44	49	184	2061		
Sülfeldermoor	W	Segeb.	amtsfrei	Sülfeld	44	49	184	2061	Sülfeld	
Sülfeldertannen	W	Segeb.	amtsfrei	Sülfeld	44	49	184	2061	Sülfeld	
Sülfelderweide	W	Segeb.	amtsfrei	Sülfeld	44	49	184	2061	Sülfeld	
Sünderup	G	Flensb.-L.	Adelby		34	01	223	2390	Flensburg 1	
–	W	Flensb.-L.	Adelby	Sünderup	34	01	223	2390	Flensburg 1	
Sünderuphof	W	Flensb.-L.	Adelby	Sünderup	34	01	223	2390	Flensburg 1	
Sünnerhof	W	Flensb.-L.	Sterup	Ahneby	34	61	111	2396	Sterup	
Sünnerschau	W	Flensb.-L.	Toestorf	Stoltebüll	34	64	219	2341	Stoltebüll	
Süsel	G	Eutin	amtsfrei		33	28	119		siehe Teil 1	
–	W	Eutin	amtsfrei	Süsel	33	28	119	2409		
Süselerbaum	W	Eutin	amtsfrei	Süsel	33	28	119	2409	Süsel	
Süselerfeld	W	Eutin	amtsfrei	Süsel	33	28	119	2409	Süsel	
Süselerhof	W	Eutin	amtsfrei	Süsel	33	28	119	2409	Süsel	
Süselermoor	W	Eutin	amtsfrei	Süsel	33	28	119	2409	Süsel	
Süssau	W	Oldenb.	amtsfrei	Heringsdorf	38	28	127	2444	Heringsdorf	
Sütel	W	Oldenb.	amtsfrei	Neukirchen	38	40	135	2442	Neukirchen	
Suhrbrook	<i>teilweise</i>									
<i>Exklave in Osterby</i>	W	Eckernf.	Hütten	Hütten	31	16	138	2331	Osterby	
–	<i>teilweise</i>	W	Eckernf.	Hütten	31	16	154	2331	Osterby	
Sulsdorf	W	Oldenb.	Petersdorf	Petersdorf (Fehmarn)	38	49	138	2449		
–	W	Oldenb.	amtsfrei	Gremersdorf	38	13	121	2441	Neuratjensdorf	
Sumpf	W	Eckernf.	Mittelschwansen	Holzdorf	31	22	137	2331	Holzdorf	
Sundsacker	W	Eckernf.	Karby	Winnemark	31	19	166	2341	Kopperby	
Surendorf	W	Eckernf.	Schwedeneck	Schwedeneck	31	37	159	2301		
Sushörn	W	Steinb.	Kollmar	Groß Kollmar	45	37	137	2209		
–	W	Steinb.	Sankt Margarethen	Kudensee	45	52	163	2211	Flethsee	
Suterballig	W	Flensb.-L.	Gelting	Gelting	34	07	132	2341	Gelting	
Suxdorf	W	Oldenb.	amtsfrei	Grömitz	38	16	122	2433	Grömitz	
Swienskier	W	Schlesw.	Moldenit	Schaalby	43	40	188	2381	Schaalby	
Swittschau	<i>teilweise</i>	W	Schlesw.	Treia	43	73	195	2381	Silberstedt	
–	<i>teilweise</i>	W	Schlesw.	Treia	43	73	208	2381	Silberstedt	
<i>Sylt, Insel</i>			<i>Südtand.</i>	<i>Archsum</i> <i>Hörnum (Sylt)</i> <i>Kampen</i> <i>Keitum</i> <i>List</i> <i>Morsum</i> <i>Rantum (Sylt)</i> <i>Tinum</i> <i>Wanningstedt, (Sylt)</i> <i>Westerland</i>						
Syltkuhlen	<i>teilweise</i>	W	Pinneb.	amtsfrei	Garstedt	39	19	127	2000	Garstedt
–	<i>teilweise</i>	W	Pinneb.	Bönningstedt	Hasloh	39	07	133	2081	Hasloh
Taarstedt	G	Schlesw.	Tolk		43	70	202		siehe Teil 1	
–	W	Schlesw.	Tolk	Taarstedt	43	70	202	2381	Scholderup	
Tackesdorf	G	Rendsb.	Hanerau-Hademarschen		42	37	231		siehe Teil 1	
Tackesdorf-Nord	W	Rendsb.	Hanerau-Hademarschen	Tackesdorf	42	37	231	2371	Breiholz	
Tackesdorf-Süd	W	Rendsb.	Hanerau-Hademarschen	Tackesdorf	42	37	231	2211	Lütjenwestedt	
Tadenswarft	W	Husum	Pellworm	Langeneß	36	34	144	2251	Langeneß	
–	W	Husum	Langenhorn	Ockholm	36	22	151	2251	Ockholm	
Talkau	G	Lauenb.	Breitenfelde		35	10	231	2051		
–	W	Lauenb.	Breitenfelde	Talkau	35	10	231	2051		
Talmühle	W	Eutin	amtsfrei	Ahrensböck	33	01	111	2405	Ahrensböck	



## Tammensiel – Tedrahnhöhe

Name	Amt = A Gem. = G Wohnpl. = W	Administrative Zugehörigkeit			Statistische Kennziffer			Postleit-zahl	Postort bei Orten ohne Postanstalt
		Kreis	Amt Kirchspielslandgemeinde : K	Gemeinde	Krs.	Amt	Gem.		
Tammensiel	W	Husum	Pellworm	Pellworm	36	34	156	2251	Pellworm
Tammenswarft	W	Husum	Pellworm	Langeneß	36	34	144	2251	Langeneß
Tammwarft	W	Husum	Pellworm	Pellworm	36	34	156	2251	Pellworm
Tangenberg	W	Lauenb.		Mölln, Stadt	35	31	197	2410	Mölln
Tangstedt	G	Pinneb.	Pinneberg-Land		39	37	159	2081	
–	W	Pinneb.	Pinneberg-Land	Tangstedt	39	37	159	2081	
–	A	Storm.			46	52	000		
–	G	Storm.	Tangstedt		46	52	192	2000	
–	W	Storm.	Tangstedt	Tangstedt	46	52	192	2000	
Tankenash	W	Eckernf.	Mittelschwansen	Waabs	31	22	164	2331	Großwaabs
Tankenrade	W	Eutin	amtsfrei	Ahrensböök	33	01	111	2401	
Tankenrader Berg	W	Eutin	amtsfrei	Ahrensböök	33	01	111	2401	Tankenrade
Tannbrook	W	Plön	Panker	Panker	41	37	172	2322	Lütjenburg
Tanneck	W	Plön	Kirchbarkau	Löptin	41	19	159	2309	Löptin
Tannenbergl	W	kreisfrei		Kiel, Stadt	12	00	000	2300	Kiel-Wik
Tanneneck	W	Eutin	amtsfrei	Süsel	33	28	119	2420	Eutin
–	W	Plön	Wankendorf	Ruhwinkel	41	67	188	2351	Ruhwinkel
–	W	Segeb.	Ulzburg	Ellerau	44	55	125	2085	Quickborn bzw. 2086 Ellerau
Tannenfelde	W	Rendsb.	Innien	Bargfeld	42	49	117	2356	Innien
Tannenheim	W	Steinb.	Neuenbrook	Dägeling	45	49	127	2211	Dägeling
Tannenhof	W	Segeb.	Rickling	Daldorf	44	43	213	2351	Daldorf
Tannenkate	W	Plön	Wankendorf	Ruhwinkel	41	67	188	2351	Ruhwinkel
–	W	Segeb.	Bornhöved	Stocksee	44	16	179	2321	Stocksee
Tannenkrug	W	Eutin	amtsfrei	Ratekau	33	22	117	2409	Pansdorf
Tannkuhl	W	Eckernf.	Osdorf	Felm.	31	28	127	2301	Dänischenhagen
Tappendorf	G	Rendsb.	Hohenwestedt-Land		42	43	232	2351	
–	W	Rendsb.	Hohenwestedt-Land	Tappendorf	42	43	232	2351	
Tarbek	G	Segeb.	Bornhöved		44	16	185		siehe Teil 1
–	W	Segeb.	Bornhöved	Tarbek	44	16	185	2351	Bornhöved
Tarbekerhof	W	Segeb.	Bornhöved	Tarbek	44	16	185	2351	Bornhöved
Tarp	G	Flensb.-L.	Oeversee		34	46	224	2391	
–	W	Flensb.-L.	Oeversee	Tarp	34	46	224	2391	
Tarpfeld	W	Flensb.-L.	Oeversee	Tarp	34	46	224	2391	Tarp
Tarpholz	W	Flensb.-L.	Oeversee	Tarp	34	46	224	2391	Tarp
Tartarenberg	W	Eiderst.	Witzwort	Witzwort	32	31	134	2251	Reimersbude
Tarup	G	Flensb.-L.	Adelby		34	01	225	2391	
–, Siedlung	W	Flensb.-L.	Adelby	Tarup	34	01	225	2391	Tarup
Tarupfeld	W	Flensb.-L.	Adelby	Tarup	34	01	225	2391	Tarup
Tasdorf	W	Plön	Bokhorst	Tungendorf	41	04	202	2350	Neumünster-Tungendorf
Tastrup	G	Flensb.-L.	Adelby		34	01	226		siehe Teil 1
–	W	Flensb.-L.	Adelby	Tastrup	34	01	226	2390	Flensburg 1
Tastrupfeld	W	Flensb.-L.	Adelby	Tastrup	34	01	226	2390	Flensburg 1
Taterborn	W	Segeb.	Wensin	Wensin	44	61	196	2361	Wensin
Taterkrug	W	Steinb.	Neuenbrook	Bahrenfleth	45	49	114	2211	Krempferheide
Tating	A	Eiderst.			32	22	000		
–	G	Eiderst.	Tating		32	22	125		siehe Teil 1
–	W	Eiderst.	Tating	Tating	32	22	125	2251	
Tbc-Forschungs- institut Schloß Borstel	W	Segeb.	amtsfrei	Sülfeld	44	49	184	2061	Borstel
Techelsdorf	G	Plön	Brügge		41	07	212	2302	Flintbek
–	W	Plön	Brügge	Techelsdorf	41	07	212	2302	Flintbek
Techelwitz	W	Oldenb.	amtsfrei	Gremersdorf	38	13	121	2441	Kräß
Tedrahnhöhe	W	Eutin	amtsfrei	Bosau	33	07	113	2421	Quisdorf

## Teeden - Theenrade

Name	Amt = A Gem. = G Wohnpl. = W	Administrative Zugehörigkeit			Statistische Kennziffer			Postleit-zahl	Postort bei Orten ohne Postanstalt
		Kreis	Amt Kirchspielslandgemeinde : K	Gemeinde	Krs.	Amt	Gem.		
Teeden	W	Segeb.	Kaltenkirchen-Land	Schmalfeld	44	28	172	2359	Schmalfeld
Teepott	W	Eckernf.	Neuwittenbek	Tüttendorf	31	25	162	2301	Blickstedt
Teerhofinsel	W	kreisfrei		Lübeck, Stadt	13	00	000	2407	Bad Schwartau
Tegelbek	W	Segeb.	Traventhal	Traventhal	44	52	189	2361	Traventhal
Tegelhörn, Itzehoe -	W	Steinb.		Itzehoe, Stadt	45	28	149	2210	
Tegelkate	W	Eckernf.	Börgstedt	Holzbunge	31	01	136	2331	Holzbunge
Tegelwang	W	Südtönd.		Niebüll, Stadt	48	40	159	2260	Niebüll
Teglmark	W	Südtönd.	Neukirchen	Aventoft	48	37	114	2261	Aventoft
Teichhof	W	Oldenb.	Petersdorf	Dänschendorf	38	49	117	2449	Gammendorf
Teichholz	W	Plön	Ascheberg	Ascheberg (Holstein)	41	01	111	2323	Ascheberg
Teichkate	W	Steinb.	Hohenaspe	Looft	45	22	170	2211	Hohenaspe
-	W	Storn.	Zarpen	Mönkhagen	46	58	162	2401	Mönkhagen
Teichkoppel	W	Eckernf.	Rieseby	Bohnert	31	34	117	2331	Bohnert
Teichweg	W	Flensb.-L.	amtsfrei	Harrislee	34	25	148	2391	Wassersleben
Tellingstedt	A	N.dithm.			37	28	000		
-	G	N.dithm.	Tellingstedt K		37	28	166	2245	
-	W	N.dithm.	Tellingstedt K	Tellingstedt	37	28	166	2245	
Tellingstedterweide	W	N.dithm.	Tellingstedt K	Tellingstedt	37	28	166	2245	Tellingstedt
Telsenhof	W	S.dithm.	Albersdorf K	Schafstedt	47	01	179	2225	Schafstedt
Tensbüttel	G	S.dithm.	Albersdorf K		47	01	186	2241	
-	W	S.dithm.	Albersdorf K	Tensbüttel	47	01	186	2241	
Tensbüttelerfeld	W	S.dithm.	Albersdorf K	Tensbüttel	47	01	186	2241	Tensbüttel
Tensfeld	G	Segeb.	Bornhöved		44	16	186	2361	
-	W	Segeb.	Bornhöved	Tensfeld	44	16	186	2361	
Tensfelderau teilweise	W	Segeb.	amtsfrei	Seedorf	44	46	174	2361	Schlamersdorf
- teilweise	W	Segeb.	Bornhöved	Damsdorf	44	16	202	2361	Schlamersdorf
Tensfeldermoor	W	Segeb.	Bornhöved	Tensfeld	44	16	186	2361	Tensfeld
Terkelstoft	G	Flensb.-L.	Grundhof		34	19	227		siehe Teil 1
-	W	Flensb.-L.	Grundhof	Terkelstoft	34	19	227	2391	Dollerup
Teschendorf	W	Oldenb.	amtsfrei	Gremersdorf	38	13	121	2441	Kembs
-	W	Oldenb.	Landkirchen	Landkirchen	38	31	131	2449	Landkirchen
Tesperhude, Geesthacht -	W	Lauenb.		Geesthacht, Stadt	35	19	142	2057	
Testorf	W	Oldenb.	amtsfrei	Wangels	38	61	143	2431	Hansühn
Testorferfelde	W	Oldenb.	amtsfrei	Wangels	38	61	143	2431	Hansühn
Tetenbüll	A	Eiderst.			32	25	000		
-	G	Eiderst.	Tetenbüll		32	25	126		siehe Teil 1
-	W	Eiderst.	Tetenbüll	Tetenbüll	32	25	126	2251	
Tetenbüllspeiker	W	Eiderst.	Tetenbüll	Tetenbüll	32	25	126	2251	Wasserkooog
Tetenhusen	G	Schlesw.	Kropp		43	34	203		siehe Teil 1
-	W	Schlesw.	Kropp	Tetenhusen	43	34	203	2371	
Tetenskoog	W	Eiderst.	Oldenswort	Oldenswort	32	13	120	2251	Oldenswort
Tettwang	W	Südtönd.	Leck	Achtrup	48	25	111	2261	Achtrup
Teutendorf, Lübeck -	W	kreisfrei		Lübeck, Stadt	13	00	000	2407	
Tevelum	W	Südtönd.	Neukirchen	Rodenäs	48	37	167	2261	Klanxbüll
Tewskoppel	W	Segeb.	Wensin	Travenhorst	44	61	188	2361	Gnissau
Thaden	G	Rendsb.	Hanerau-Hademarschen		42	37	233		
-	W	Rendsb.	Hanerau-Hademarschen	Thaden	42	37	233	2211	
Thalingburen	G	S.dithm.	Meldorf-Marsch K		47	37	187		siehe Teil 1
-	W	S.dithm.	Meldorf-Marsch K	Thalingburen	47	37	187	2221	
Thalingburenerdeich	W	S.dithm.	Meldorf-Marsch K	Thalingburen	47	37	187	2221	Borsfleth bzw.
								2221	Thalingburen
								2223	Meldorf
Theeberg	W	S.dithm.	Eddelak K	Eddelak	47	16	190	2226	Eddelak
Theenrade	W	Plön	Ascheberg	Dersau	41	01	127	2321	Kalübbe

Name	Amt = A Gem. = G Wohnpl. = W	Administrative Zugehörigkeit			Statistische Kennziffer			Postleitzahl	Postort bei Orten ohne Postanstalt
		Kreis	Amt Kirchspielslandgemeinde : K	Gemeinde	Krs.	Amt	Gem.		
Theodor-Kaftan-Haus	W	Segeb.	Rickling	Rickling	44	43	167	2351	Rickling
Theresienhof	W	Plön	Plön-Land	Rathjensdorf	41	40	184	2321	
Thesdorf, Pinneberg -	W	Pinneb.		Pinneberg, Stadt	39	40	150	2080	
Thetmarshof	W	Segeb.	Rickling	Rickling	44	43	167	2351	Rickling
Thienbüttel, Nortorf -	W	Rendsb.		Nortorf, Stadt	42	67	194	2353	
Thiensen	W	Pinneb.	Rantzaу	Ellerhoop	39	46	124	2201	Ellerhoop
Thiesburg	W	Schlesw.	Hollingstedt	Dörpstedt	43	28	131	2381	Dörpstedt
Thiesholz	W	Schlesw.	Mohrkirch	Böelschuby	43	37	117	2341	Mohrkirchosterholz
Tholendorf	W	Eiderst.	Tating	Tating	32	22	125	2251	Tating
Thomsdorf	W	Oldenb.	Grube	Riepsdorf	38	22	139	2431	Alttratjensdorf
Thorwald	W	Flensb.-L.	Sieverstedt	Stenderup b. Havetoft	34	55	216	2381	Stenderup
Thürk	W	Eutin	amtsfrei	Bosau	33	07	113	2421	Hutzfeld
Thürkerredder	W	Eutin	amtsfrei	Bosau	33	07	113	2421	Quisdorf
Thumby	G	Eckernf.	Mittelschwansen		31	22	163		siehe Teil 1
-	W	Eckernf.	Mittelschwansen	Thumby	31	22	163	2331	
-	G	Schlesw.	Struxdorf		43	61	204		siehe Teil 1
-	W	Schlesw.	Struxdorf	Thumby	43	61	204	2381	
Thumbyfeld	W	Schlesw.	Struxdorf	Thumby	43	61	204	2381	Thumby
Thumbyhaaf	W	Schlesw.	Struxdorf	Thumby	43	61	204	2381	Thumby
Thumbyhassel	W	Schlesw.	Struxdorf	Thumby	43	61	204	2381	Thumby
Thumbyholm	W	Schlesw.	Struxdorf	Thumby	43	61	204	2381	Thumby
Thymiansberg	W	Schlesw.	Nübel	Berend	43	46	114	2381	Berend
Tiebensee	W	N.dithm.	kirchspielsfrei	Neuenkirchen	37	19	144	2241	
Tiefende	W	Eutin	amtsfrei	Ratekau	33	22	117	2407	Sereetz
Tiefengruft	teilweise								
Exklave in Kalleby	W	Flensb.-L.	Grundhof	Dollerup	34	19	122	2391	Dollerup
-	teilweise	W	Flensb.-L.	Quern-Steinberg	34	49	163	2391	Dollerup
Tiefental	W	Plön	Preetz-Land	Wahlstorf	41	46	203	2309	Kreuz
Tielen	G	Schlesw.	Erfde		43	13	205	2371	
-	W	Schlesw.	Erfde	Tielen	43	13	205	2371	
Tielenhemme	G	N.dithm.	Tellingstedt	K	37	28	167	2241	
Tielerfeld	W	Schlesw.	Erfde	Tielen	43	13	205	2371	Tielen
Tielenmoor	W	Schlesw.	Erfde	Tielen	43	13	205	2371	Tielen
Tiergarten	W	Eckernf.	Rieseby	Rieseby	31	34	156	2332	Rieseby
-	W	Segeb.	amtsfrei	Seedorf	44	46	174	2361	Schlamersdorf
-	W	Steinb.	Hohenaspe	Drage	45	22	129	2211	Kaaks
Tilsholz	W	Eckernf.	Mittelschwansen	Holzdorf	31	22	137	2331	Holzdorf
Tilsmaas	W	Eckernf.	Mittelschwansen	Holzdorf	31	22	137	2331	Holzdorf
Timmaspe	A	Rendsb.			42	85	000		
-	G	Rendsb.	Timmaspe		42	85	234	2351	
-	W	Rendsb.	Timmaspe	Timmaspe	42	85	234	2351	
Timmasperfeld	W	Rendsb.	Timmaspe	Timmaspe	42	85	234	2351	Timmaspe
Timbrook	W	Plön	Selent/Schlesen	Dobersdorf	41	64	128	2301	Liliental
Timmdorf	W	Eutin	amtsfrei	Malente	33	19	116	2427	
Tim mendorfer Strand	G	Eutin	amtsfrei		33	31	120		siehe Teil 1
-	W	Eutin	amtsfrei	Tim mendorfer Strand	33	31	120	2408	
Timmerholm	W	Schlesw.	Norderbrarup	Saustrup	43	43	187	2341	Saustrup
Timmerhorn	W	Storm.	Bünningstedt	Bünningstedt	46	19	121	2071	
-	G	Storm.	Bargtheide-Land		46	13	193	2071	
-	W	Storm.	Bargtheide-Land	Timmerhorn	46	13	193	2071	
Timmerhorst	W	Plön	Preetz-Land	Rastorf	41	46	183	2309	Rastorferpassau
Timmermiß	W	Eckernf.	Windeby	Groß Wittensee	31	43	132	2333	Groß Wittensee
Timmersiek	G	Flensb.-L.	Handewitt		34	22	228	2391	
-	W	Flensb.-L.	Handewitt	Timmersiek	34	22	228	2391	

Timmersiekfeld – Tolkshuby

Name	Amt = A Gem. = G Wohnpl. = W	Administrative Zugehörigkeit			Statistische Kennziffer			Postleit-zahl	Postort bei Orten ohne Postanstalt
		Kreis	Amt Kirchspielslandgemeinde : K	Gemeinde	Krs.	Amt	Gem.		
Timmersiekfeld	W	Flensb.-L.	Handewitt	Timmersiek	34	22	228	2391	Timmersiek
Timmhoop	W	Pinneb.	Rantzaup	Bilsen	39	46	114	2081	Bilsen
Timmrade	W	Plön	Lütjenburg-Land	Dannau	41	28	125	2321	Dannau
Timonshof	W	Eiderst.	Kirchspiel Garding/ Osterhever	Garding, Kirchspiel	32	05	113	2251	Sandwehle
–	W	Eiderst.	Tetenbüll	Tetenbüll	32	25	126	2251	Tetenbüll
Tingborn	W	Eckernf.	Mittelschwansen	Holzdorf	31	22	137	2331	Holzdorf
Tinghoe	W	Flensb.-L.	Oeversee	Frörup	34	46	130	2391	Frörup
Tinnhof	W	Plön	Preetz-Land	Schellhorn	41	46	189	2309	Kreuz
Tinningstedt	G	Südtond.	Klixbüll		48	19	177	siehe	Teil 1
–	W	Südtond.	Klixbüll	Tinningstedt	48	19	177	2261	
Tinningstedtfeld	W	Südtond.	Klixbüll	Tinningstedt	48	19	177	2262	Leck bzw. Tinningstedt
Tinum	G	Südtond.	Keitum		48	16	178	2280	Westerland
–	W	Südtond.	Keitum	Tinum	48	16	178	2280	Westerland
Tirol	W	Eckernf.	Owschlag	Brekendorf	31	31	119	2372	Owschlag
Tischlerholz	W	Flensb.-L.	Rundhof-Esgrus	Brunsholm	34	52	121	2341	Oersberg
Tismenrade	W	Plön	Ascheberg	Ascheberg (Holstein)	41	01	111	2323	Ascheberg
Tivoli	W	Plön	Lütjenburg-Land	Blekendorf	41	28	117	2324	Hohwacht
Todenbüttel	G	Rendsb.	Beringstedt		42	07	235	2371	
–	W	Rendsb.	Beringstedt	Todenbüttel	42	07	235	2371	
Todendorf	W	Oldenb.	Bannesdorf	Bannesdorf	38	01	113	2449	
–	G	Storm.	Mollhagen		46	34	194	siehe	Teil 1
–	W	Storm.	Mollhagen	Todendorf	46	34	194	2071	
–, Schießplatz	W	Plön	Panker	Panker	41	37	172	2321	Todendorf
Todesfelde	G	Segeb.	Wittenborn		44	64	187	siehe	Teil 1
–	W	Segeb.	Wittenborn	Todesfelde	44	64	187	2361	
Todtenberg	W	Plön	Wankendorf	Stolpe	41	67	199	2351	Stolpe
Tödienwisch	W	N.dithm.	kirchspielsfrei	Neuenkirchen	37	19	144	2241	Neuenkirchen
Tökendorf	W	Plön	Selent/Schlesen	Doberdorf	41	64	128	2301	Schönkirchen
Tökshorst	W	Rendsb.	Bordesholm-Land	Mühbrook	42	13	189	2351	Einfeld
Tönnieshof	W	Eiderst.	Kirchspiel Garding/ Osterhever	Garding, Kirchspiel	32	05	113	2256	Garding
Tönning, Stadt	G	Eiderst.			32	28	128	2253	
Tönning	W	Eiderst.		Tönning, Stadt	32	28	128	2253	
–, Kirchspiel	G	Eiderst.	Kirchspiel Tönning		32	07	129	2253	Tönning
Tönningstedt	W	Segeb.	amtsfrei	Sülfeld	44	49	184	2061	
Tönsheide	W	Rendsb.	Innien	Bargfeld	42	49	117	2356	Innien
Toesdorf	G	Flensb.-L.	Toestorf		34	64	229	2341	Oersberg
Toestorf	A	Flensb.-L.			34	64	000		
Toestorf	W	Flensb.-L.	Toestorf	Toesdorf	34	64	229	2341	Oersberg
Töstrup	W	Schlesw.	Norderbrarup	Oersberg	43	43	181	2341	Oersberg
Töstrupholz	W	Flensb.-L.	amtsfrei	Mehlby	34	37	180	2341	Sandbek
Toftende	W	Südtond.	Emmelsbüll	Horsbüll	48	07	134	2261	Emmelsbüll
Tofthof	W	Eiderst.	Kirchspiel Garding/ Osterhever	Westerhever	32	05	133	2251	Westerhever
Tofting	W	Eiderst.	Oldenswort	Oldenswort	32	13	120	2253	Tönning
Toftum	W	Südtond.	Emmelsbüll	Emmelsbüll	48	07	124	2261	Emmelsbüll
–	G	Südtond.	Westerlandföhr		48	49	179	2271	Oldsum-Klintum
–	W	Südtond.	Westerlandföhr	Toftum	48	49	179	2271	Oldsum-Klintum
–, Hof	W	Südtond.	Emmelsbüll	Emmelsbüll	48	07	124	2261	Emmelsbüll
Togenkamp	W	Segeb.	Ulzburg	Henstedt	44	55	143	2359	Henstedt
Tolk	A	Schlesw.			43	70	000		
–	G	Schlesw.	Tolk		43	70	206	2381	
–	W	Schlesw.	Tolk	Tolk	43	70	206	2381	
Tolkshuby	W	Schlesw.	Tolk	Tolk	43	70	206	2381	Tolk

## Tolkwade – Trennewurthertendeich

Name	Amt = A Gem. = G Wohnpl. = W	Administrative Zugehörigkeit			Statistische Kennziffer			Postleit-zahl	Postort bei Orten ohne Postanstalt
		Kreis	Amt Kirchspielslandgemeinde : K	Gemeinde	Krs.	Amt	Gem.		
Tolkwade	W	Schlesw.	Moldenit	Schaalby	43	40	188	2381	Schaalby
Tollgaard	W	Flensb.-L.	Rundhof-Esgrus	Niesgrau	34	52	187	2341	Niesgrau
Tollschlag	W	Flensb.-L.	Rundhof-Esgrus	Esgrusschauby	34	52	127	2341	Rundhof
Tolsrüh	W	Eckernf.	Rieseby	Loose	31	34	146	2331	Loose
Tonnenberg	W	Eckernf.	Osdorf	Felm	31	28	127	2301	Felm
Tonnenteich	W	Storm.	Bargtheide-Land	Bargfeld-Stegen	46	13	115	2061	Bargfeld
Tordschell <i>Exklave in Danmholm</i>	W	Schlesw.	Havetoft	Havetoffloit	43	25	151	2381	Ülsby
Torkaten	W	Lauenb.	Ratzeburg-Land	Schmilau	35	37	216	2411	Neuhorst
Torfmoor	W	Steinb.	Horst	Horst (Holstein)	45	25	147	2203	Horst
Torfwerk Schülpe	W	Rendsb.	Timmaspe	Schülpe b. Nortorf	42	85	221	2353	Nortorf
Tornesch	G	Pinneb.	amtsfrei		39	55	160		siehe Teil 1
-	W	Pinneb.	amtsfrei	Tornesch	39	55	160	2082	
Tornschau	W	Flensb.-L.	Sieverstedt	Keelbek	34	55	164	2391	Tarp
Tornschaufeld	W	Flensb.-L.	Sieverstedt	Keelbek	34	55	164	2391	Tarp
Torsballig	G	Schlesw.	Havetoft		43	25	207	2381	
-	W	Schlesw.	Havetoft	Torsballig	43	25	207	2381	
Tottenhof	W	Flensb.-L.	Oeversee	Barderup	34	46	114	2391	Barderup
Traden	W	Segeb.	Leezen	Groß Niendorf	44	34	137	2361	Groß Niendorf
Tralau	W	Plön	Panker	Waterneverstorf	41	37	206	2321	Behrendsdorf
-	G	Storm.	Bad Oldesloe-Land		46	04	195		siehe Teil 1
-	W	Storm.	Bad Oldesloe-Land	Tralau	46	04	195	2061	
Tralauerholz	W	Storm.	Bad Oldesloe-Land	Rethwisch	46	04	176	2061	Rethwischdorf
Tramm	G	Lauenb.	Breitenfelde		35	10	232	2059	
-	W	Lauenb.	Breitenfelde	Tramm	35	10	232	2059	
-	W	Plön	Plön-Land	Rathjensdorf	41	40	184	2320	Plön
Tranbüll	W	Flensb.-L.	Rundhof-Esgrus	Stangheck	34	52	212	2341	Rundhof
Tranholm	W	Schlesw.	Satrup	Obdrup	43	52	180	2394	Satrup
Trappenkamp	W	Segeb.	Bornhöved	Tarbek	44	16	185	2351	
-	G	Segeb.	amtsfrei		44	50	214	2351	
-	W	Segeb.	amtsfrei	Trappenkamp	44	50	214	2351	
Travemünde, Lübeck -	W	kreisfrei		Lübeck, Stadt	13	00	000	2407	
Travenhof	W	Storm.		Reinfeld (Holstein), Stadt	46	43	175	2067	Reinfeld
Travenhorst	G	Segeb.	Wensin		44	61	188		siehe Teil 1
-	W	Segeb.	Wensin	Travenhorst	44	61	188	2361	Gnissau
Travenort	W	Segeb.	Wensin	Travenhorst	44	61	188	2361	Gnissau
Traventhal	A	Segeb.			44	52	000		
-	G	Segeb.	Traventhal		44	52	189		siehe Teil 1
-	W	Segeb.	Traventhal	Traventhal	44	52	189	2361	
- , Landgestüt	W	Segeb.	Traventhal	Traventhal	44	52	189	2361	Traventhal
- , Siedlung	W	Segeb.	Traventhal	Traventhal	44	52	189	2361	Traventhal
Treeneideich	W	Eiderst.	amtsfrei	Koldenbüttel	32	10	117	2254	Friedrichstadt
Treenehof	W	Eiderst.	amtsfrei	Koldenbüttel	32	10	117	2254	Friedrichstadt
Treenesiedlung	W	Schlesw.	Süderstapel	Drage	43	67	133	2254	Friedrichstadt
Treholz	W	Schlesw.	Struxdorf	Struxdorf	43	61	198	2381	Hollmühle
Treia	A	Schlesw.			43	73	000		
-	G	Schlesw.	Treia		43	73	208		siehe Teil 1
-	W	Schlesw.	Treia	Treia	43	73	208	2381	
Tremsbüttel	G	Storm.	Bargtheide-Land		46	13	196		siehe Teil 1
-	W	Storm.	Bargtheide-Land	Tremsbüttel	46	13	196	2071	
Trendermarschkoog	W	Husum	Nordstrand	Nordstrand	36	28	149	2251	Nordstrand
Trennewurth	W	S.dithm.	Morne-Land K	Trennewurth- Trennewurthertendeich	47	28	188	2221	
Trennewurthertendeich	W	S.dithm.	Morne-Land K	Trennewurth- Trennewurthertendeich	47	28	188	2221	Trennewurth

Trennewurtherkrooge – Tütermoor

Name	Amt = A Gem. = G Wohnpl. = W	Administrative Zugehörigkeit				Statistische Kennziffer			Postleit-zahl	Postort bei Orten ohne Postanstalt
		Kreis	Amt Kirchspiellandgemeinde : K	Gemeinde	Krs.	Amt	Gem.			
Trennewurtherkrooge	W	S.dithm.	Marne-Land	K	Trennewurth-					
					Trennewurtherdeich	47	28	188	2221	Trennewurth
Trennewurthemuendeich	W	S.dithm.	Marne-Land	K	Trennewurth-					
					Trennewurtherdeich	47	28	188	2221	
Trennewurth-Trenne-										
wurtherdeich	G	S.dithm.	Marne-Land	K		47	28	188		siehe Teil I
Trensahl	W	Plön	Probstei-West		Probsteierhagen	41	55	180	2301	Probsteierhagen
Trent	W	Plön	Preetz-Land		Lehmkuhlen	41	46	158	2309	Lepahn
Trenthorst	W	Plön	Preetz-Land		Lehmkuhlen	41	46	158	2309	Wielen
–	W	Storm.	Reinfeld-Land		Westerau	46	40	198	2061	
Trentrade	W	Plön	Ascheberg		Ascheberg (Holstein)	41	01	111	2323	Ascheberg
–	W	Rendsb.	Westensee		Westensee	42	94	244	2301	Westensee
Trerberg	W	Schlesw.	Ulsnis		Steinfeld	43	76	196	2381	Steinfeld
Tresdorf	W	Plön	Selent/Schleson		Mucheln	41	64	166	2309	Sellin
Treuburg	W	Husum	Pellworm		Langeneß	36	34	144	2251	Langeneß
Treffeld	W	Plön	Plön-Land		Schönweide	41	40	194	2321	Grebin
Treuholz	W	Storm.	Bad Oldesloe-Land		Rethwisch	46	04	176	2061	
Triangel	W	Oldenb.	Grube		Riepsdorf	38	22	139	2431	Riepsdorf
–	W	Rendsb.	Beringstedt		Osterstedt	42	07	202	2211	Osterstedt
–	W	Schlesw.	Nübel		Berend	43	46	114	2380	Schleswig
–	W	S.dithm.	Marne-Land	K	Helse	47	28	142	2221	Helse
–	W	S.dithm.	Marne-Land	K	Ramhusen	47	28	173	2221	Ramhusen
–	W	Eiderst.	Tetenbüll		Tetenbüll	32	25	126	2251	Tetenbüll
<i>Trischen, Insel</i>		S.dithm.			<i>Friedrichskoog</i>					
Tritttau	A	Storm.				46	55	000		
–	G	Storm.	Tritttau			46	55	197		siehe Teil I
–	W	Storm.	Tritttau		Tritttau	46	55	197	2077	
–, Oberförsterei	W	Storm.	Tritttau		Tritttau	46	55	197	2077	Tritttau
Trittauerfeld	W	Storm.	Tritttau		Tritttau	46	55	197	2077	Tritttau
Trittauerheide	W	Storm.	Tritttau		Tritttau	46	55	197	2077	Tritttau
Trockenkoog	W	Eiderst.	Tetenbüll		Tetenbüll	32	25	126	2251	Tetenbüll
Trögelsby	W	kreisfrei			Flensburg, Stadt	11	00	000	2390	Flensburg-Engelsby
Trömbek	W	Eckernf.	Sehestedt		Holtsee	31	40	135	2331	Holtsee
Tröndel	G	Plön	Giekau			41	13	201		siehe Teil I
–	W	Plön	Giekau		Tröndel	41	13	201	2321	Giekau
Trogkamp	W	Plön	Ascheberg		Ascheberg (Holstein)	41	01	111	2323	Ascheberg
Trollbek	W	Eckernf.	Owschlag		Brekendorf	31	31	119	2372	Owschlag
Trollebüll	W	Südtönd.	Enge		Störtewerkerkoog	48	10	174	2261	Stedesand
Trollholm	W	Plön	Plön-Land		Bösdorf	41	40	120	2321	Niederkleeveez
Trollkjer	W	Flensb.-L.	Sieverstedt		Süderschmedeby	34	55	222	2391	Süderschmedeby
–	W	Flensb.-L.	Grundhof		Unewatt	34	19	231	2391	Langballig
Trompenschof	W	Flensb.-L.	Nordhackstedt		Meyn	34	43	181	2391	Meyn
Trotzenburg	W	Steinb.			Itzehoe, Stadt	45	28	149	2210	Itzehoe
Tuberkulose-Krankenhaus										
Borstel	W	Segeb.	amtsfrei		Sülfeld	44	49	184	2061	Borstel
Tudenswarft	W	Südtönd.	Fahretoft		Fahretoft	48	13	127	2261	Fahretoft
Tüdal	W	Flensb.-L.	Jörl		Eggebek	34	34	124	2384	Eggebek
Tüderkamp	W	Eckernf.	Dänischenhagen		Dänischenhagen	31	04	122	2301	Dänischenhagen
Tüll	W	Eiderst.	Kirchspiel Garding/ Osterhever		Welt	32	05	132	2251	Borsthusen
Tümlauer Koog	G	Eiderst.	Tating			32	22	127	2251	Tating
–	W	Eiderst.	Tating		Tümlauer Koog	32	22	127	2251	Tating
Tüschembek	W	Lauenb.	Ratzeburg-Land		Groß Sarau	35	37	151	2401	Groß Grönau
Tüschembekermühle	W	Lauenb.	Ratzeburg-Land		Groß Sarau	35	37	151	2400	Lübeck
Tütermoor	W	Steinb.	Sankt Margarethen		Büttel	45	52	125	2211	Büttel

## Tütigmoor – Ulsnis

Name	Amt = A Gem. = G Wohnpl. = W	Administrative Zugehörigkeit			Statistische Kennziffer			Postleit-zahl	Postort bei Orten ohne Postanstalt
		Kreis	Amt Kirchspielslandgemeinde : K	Gemeinde	Krs.	Amt	Gem.		
Tütigmoor	W	Steinb.	Breitenburg	Moordiek	45	04	172	2211	Breitenberg
Tüttendorf	G	Eckernf.	Neuwittenbek		31	25	162		siehe Teil 1
-	W	Eckernf.	Neuwittenbek	Tüttendorf	31	25	162	2301	
Tungendorf, Neumünster -	W	kreisfrei		Neumünster, Stadt	14	00	000	2350	
Tungendorf	G	Plön	Bokhorst		41	04	202		siehe Teil 1
-	W	Plön	Bokhorst	Tungendorf	41	04	202	2350	Neumünster-Tungendorf
Twedt	W	kreisfrei		Flensburg, Stadt	11	00	000	2390	Flensburg-Engelsby
-	W	Schlesw.	Tolk	Grumby	43	70	149	2381	Grumby
Twedterholz	W	kreisfrei		Flensburg, Stadt	11	00	000	2390	Flensburg-Mürwik
Twel	W	Segeb.	Großenaspe	Heidmühlen	44	22	142	2351	Heidmühlen
Twiedtberge	W	Steinb.		Itzehoe, Stadt	45	28	149	2211	Itzehoe-Edendorf
Twiete	W	Plön	Preetz-Land	Wahlstorf	41	46	203	2309	Wielen
-	W	Storm.	Bargtheide-Land	Tremsbüttel	46	13	196	2071	Tremsbüttel
Tychswart	W	Südtond.	Fahretoft	Fahretoft	48	13	127	2261	Fahretoft
Tyenswart	W	Südtond.	Dagebüll	Dagebüll	48	04	121	2261	Dagebüll
Übersteig	W	Steinb.	Neuenbrook	Grevenkop	45	49	136	2209	Krempe
Überteich	W	Plön	Kirchbarkau	Klein Barkau	41	19	150	2309	Klein Barkau
Ülsby	G	Schlesw.	Struxdorf		43	61	209		siehe Teil 1
-	W	Schlesw.	Struxdorf	Ülsby	43	61	209	2381	
Ülsbyfeld	W	Schlesw.	Struxdorf	Ülsby	43	61	209	2381	Ülsby
Ülsbyholz	W	Schlesw.	Struxdorf	Ülsby	43	61	209	2381	Ülsby
Ülsbynorderstraße	W	Schlesw.	Struxdorf	Ülsby	43	61	209	2381	Ülsby
Uelvesbüll	G	Eiderst.	Witzwort		32	31	130		siehe Teil 1
-	W	Eiderst.	Witzwort	Uelvesbüll	32	31	130	2251	
Uelvesbüller Adolfskoog	W	Eiderst.	Witzwort	Uelvesbüll	32	31	130	2251	Uelvesbüll
Uelvesbüllerkoog	W	Eiderst.	Witzwort	Uelvesbüll	32	31	130	2251	Uelvesbüll
Uelvesbüllkirche	W	Eiderst.	Witzwort	Uelvesbüll	32	31	130	2251	Uelvesbüll
Ütermarkerkoog	W	Husum	Pellworm	Pellworm	36	34	156	2251	Pellworm
Ütermarkerkoogs- mitteldeich	W	Husum	Pellworm	Pellworm	36	34	156	2251	Pellworm
Uetersen, Stadt	G	Pinneb.			39	58	161	2082	
Uetersen	W	Pinneb.		Uetersen, Stadt	39	58	161	2082	
Uhlebüll	W	Südtond.		Niebüll, Stadt	48	40	159	2260	Niebüll
Uhlekuhl	W	Schlesw.	Boren	Boren	43	10	121	2341	Boren
Uhlenbusch	W	Lauenb.	Breitenfelde	Bälau	35	10	115	2413	Breitenfelde
-	W	Storm.	amtsfrei	Schönningstedt	46	46	181	2051	Ohe
Uhlenflucht	W	Steinb.	Horst	Hohenfelde	45	25	146	2201	Hohenfelde
Uhlenholz	W	Eckernf.	Rieseby	Rieseby	31	34	156	2332	Rieseby
Uhlenhorst	W	Eckernf.	Dänischenhagen	Dänischenhagen	31	04	122	2301	Dänischenhagen
-	W	Plön	Preetz-Land	Rastorf	41	46	183	2309	Rastorferpassau
Uhrendorferdeich	W	Steinb.	Neuenbrook	Bahrenfleth	45	49	114	2211	Kleinwisch
Uhrendorferweg	W	Steinb.	Neuenbrook	Bahrenfleth	45	49	114	2211	Neuenkirchen
Uklei	W	Eutin		Eutin, Stadt	33	10	114	2420	Eutin-Sielbeck
Ulegraff	teilweise								
Exklave in Esgrusschauby	W	Flensb.-L.	Rundhof-Esgrus	Brunsholm	34	52	121	2341	Brunsholm
-	teilweise	W	Flensb.-L.	Rundhof-Esgrus	34	52	127	2341	Brunsholm
Ulmenhof	W	Südtond.	Dagebüll	Christian-Albrechts- Koog	48	04	120	2260	Niebüll
Ulrichshof	W	Südtond.	Dagebüll	Christian-Albrechts- Koog	48	04	120	2260	Niebüll
Ulsnis	A	Schlesw.			43	76	000		
-	G	Schlesw.	Ulsnis		43	76	210	2381	
-	W	Schlesw.	Ulsnis	Ulsnis	43	76	210	2381	

Ulsnisfeld – Verschiebebahnhof // Flensburg-Weiche,

Name	Amt = A Gem. = G Wohnpl. = W	Administrative Zugehörigkeit			Statistische Kennziffer			Post- leit- zahl	Postort bei Orten ohne Postanstalt
		Kreis	Amt Kirchspielslandgemeinde : K	Gemeinde	Krs.	Amt	Gem.		
Ulsnisfeld	W	Schlesw.	Ulsnis	Ulsnis	43	76	210	2381	Ulsnis
Ulsnishöh	W	Schlesw.	Ulsnis	Ulsnis	43	76	210	2381	Ulsnis
Ulsnikirchenholz	W	Schlesw.	Ulsnis	Ulsnis	43	76	210	2381	Ulsnis
Ulsnisland	W	Schlesw.	Ulsnis	Ulsnis	43	76	210	2381	Ulsnis
Ulstrup	W	Flensb.-L.	Munkbrarup	Wees	34	40	236	2392	Glücksburg
Ulstrupfeld	teilweise W	Flensb.-L.		Glücksburg (Ostsee), Stadt	34	10	134	2392	Glücksburg
–	teilweise W	Flensb.-L.	Munkbrarup	Wees	34	40	236	2392	Glücksburg
Ulzburg	A	Segeb.			44	55	000		
–	G	Segeb.	Ulzburg		44	55	190	2359	
–	W	Segeb.	Ulzburg	Ulzburg	44	55	190	2359	
Ulzburg-Süd	W	Segeb.	Ulzburg	Ulzburg	44	55	190	2359	Ulzburg
Umleitungsdeich	teilweise W	Schlesw.	Kropp	Alt Bennebek	43	34	112	2371	Alt Bennebek
–	teilweise								
Exklave in Alt Bennebek	W	Schlesw.	Bergenhusen	Meggerdorf	43	04	171	2371	Alt Bennebek
Umleitungsdeich	teilweise W	Schlesw.	Kropp	Tetenhusen	43	34	203	2371	Alt Bennebek
Unaften	W	Flensb.-L.	Handewitt	Timmersiek	34	22	228	2391	Timmersiek
Unewatt	G	Flensb.-L.	Grundhof		34	19	231	2391	Langballig
–	W	Flensb.-L.	Grundhof	Unewatt	34	19	231	2391	Langballig
Unewattfeld	W	Flensb.-L.	Grundhof	Unewatt	34	19	231	2391	Langballig
Unewattholz	W	Flensb.-L.	Grundhof	Westerholz	34	19	239	2391	Langballig
Unewattmühle	W	Flensb.-L.	Grundhof	Terkelstoft	34	19	227	2391	Langballig
Untere Lisch I u. II	W	Plön	Ascheberg	Ascheberg (Holstein)	41	01	111	2323	Ascheberg
Unterglinde	W	Pinneb.	amtsfrei	Appen	39	01	111	2082	Uetersen
Unterlangberg	W	Flensb.-L.	Handewitt	Handewitt	34	22	146	2391	Handewitt
Unterschaor	W	N.dithm.	Wesselburen K	Hellschen-Heringsand- Unterschaor	37	34	129	2241	Hellschen
Untersöhren	W	Segeb.	Wensin	Krems II	44	61	151	2361	Krems II
Untersteenrade	W	Eutin	amtsfrei	Gleschendorf	33	13	115	2409	Pönitz
Unterster Heisch	W	Plön	Lütjenburg-Land	Dannau	41	28	125	2321	Dannau
Untjehörn	W	Husum	Pellworm	Pellworm	36	34	156	2251	Pellworm
Untjehörnmitteldeich	W	Husum	Pellworm	Pellworm	36	34	156	2251	Pellworm
Uphusum	W	Husum	amtsfrei	Bordelum	36	04	120	2251	Sterdebüll
–	G	Südtond.	Süderlügum		48	46	180	2261	Braderup
–	W	Südtond.	Süderlügum	Uphusum	48	46	180	2261	Braderup
Uphusumfeld	W	Husum	amtsfrei	Bordelum	36	04	120	2251	Sterdebüll
–	W	Südtond.	Süderlügum	Uphusum	48	46	180	2261	Braderup
Utersum	G	Südtond.	Westerlandföhr		48	49	181	2271	
–	W	Südtond.	Westerlandföhr	Utersum	48	49	181	2271	
–, Sanatorium	W	Südtond.	Westerlandföhr	Utersum	48	49	181	2271	
Vaale	G	Rendsb.	Wacken		42	88	236		siehe Teil I
–	W	Rendsb.	Wacken	Vaale	42	88	236	2211	
Vaalerfeld	W	Rendsb.	Wacken	Vaale	42	88	236	2211	Aebtissinwisch
Vaalerlandweg	W	Rendsb.	Wacken	Vaale	42	88	236	2211	Vaale
Vaalermoor	G	Rendsb.	Wacken		42	88	237	2211	
–	W	Rendsb.	Wacken	Vaalermoor	42	88	237	2211	
Vaasbüttel	W	Rendsb.	amtsfrei	Hohenwestedt	42	40	167	2354	Hohenwestedt
Vadersdorf	W	Oldenb.	Landkirchen	Landkirchen	38	31	131	2449	Gammendorf
Vaskoß	W	Flensb.-L.	Rundhof-Esgrus	Birzhaff	34	52	116	2341	Rundhof
Verenfelde	W	Plön	Giekau	Giekau	41	13	134	2301	Schwartbuck
Verlath	W	Südtond.	Neukirchen	Aventoft	48	37	114	2261	Aventoft
Verschiebebahnhof // Flensburg-Weiche,	W				34	22	235		



## Verschiebebahnhof // Meimersdorf, - Vitzdorf

Name	Amt = A Gem. = G Wohnpl. = W	Administrative Zugehörigkeit			Statistische Kennziffer			Post- leit- zahl	Postort bei Orten ohne Postanstalt
		Kreis	Amt Kirchspiel/landgemeinde : K	Gemeinde	Krs.	Amt	Gem.		
Verschiebebahnhof //									
Meimersdorf,	W				41	34	163		
Verschönerung	W	N.dithm.	Kirchspiel Hennstedt	K Hennstedt	37	13	131	2246	Hennstedt
Versorgungsheim	W	Rendsb.	Achtenwehr	Ottendorf	42	01	203	2300	Kronshagen
Vettenbüttel	W	S.dithm.	Marne-Land	K Fahrstedt	47	28	135	2221	Diekhusen
Viegenkamp	W	Segeb.	Bornhöved	Damsdorf	44	16	202	2361	Damsdorf
Vieh	W	Rendsb.	Beringstedt	Osterstedt	42	07	202	2211	Osterstedt
-	W	Schlesw.	Hollingstedt	Hollingstedt	43	28	152	2381	Hollingstedt
-	W	Segeb.	Wittenborn	Hartenholm	44	64	141	2359	Struvenhütten
Viehberg	W	Plön	Plön-Land	Grebin	41	40	135	2321	Grebin
Viehbrook	W	Plön	Bokhorst	Rendswühren	41	04	186	2351	Husbergermoor
Viehdamm	W	Plön	Lütjenburg-Land	Högsdorf	41	28	141	2421	Benz
Viehkamp	W	Lauenb.	Ratzeburg-Land	Klein Sarau	35	37	173	2401	Groß Grönau
-	W	Segeb.	Bornhöved	Gönnebek	44	16	133	2351	Bornhöved
Viehkate	W	Segeb.	Wensin	Travenhorst	44	61	188	2361	Gnissau
Viehkaten	W	Storm.	Siek	Hoisdorf	46	49	147	2071	Hoisdorf
Viehmoor	W	Rendsb.	Schenefeld	Puts	42	82	206	2216	Schenefeld
-	W	Segeb.	Bornhöved	Tarbek	44	16	185	2361	Blunk
Viehhörn	W	Rendsb.	Borgdorf	Dätgen	42	16	140	2351	Dätgen
Viehhorn	W	Steinb.	Hohenaspe	Reher	45	22	191	2211	Reher
Viehrögen	W	Storm.	Mollhagen	Todendorf	46	34	194	2071	Todendorf
Viehteich	W	Plön	Bokhorst	Schillsdorf	41	04	190	2351	Bokhorst
Vielkiek	W	Plön	Brügge	Bissee	41	07	116	2309	Bissee
Vielmoor	W	Pinneb.	Rantzeburg	Hemdingen	39	46	137	2081	Hemdingen
Vier	W	Plön	Wankendorf	Ruhwinkel	41	67	188	2351	Bornhöved
Vierbergen	teilweise	W	Storm.	Ahrensburg, Stadt	46	01	111	2070	Ahrensburg
-	teilweise	W	Storm.	Siek	46	49	112	2070	Ahrensburg
Vierhäuser	W	Schlesw.	Hollingstedt	Börm	43	28	119	2381	Neubörm
Vierhusen	W	Plön	Wankendorf	Belau	41	67	114	2321	Kalübbe
Vierkamp	W	Segeb.	Großenaspe	Großenaspe	44	22	135	2351	Brokenlande
Vierländer	W	Eckernf.	Mittelschwansen	Holzdorf	31	22	137	2331	Holzdorf
Vierlinden	W	Eutin	amtsfrei	Gleschendorf	33	13	115	2409	Pönitz
Viert	W	Rendsb.	Hanerau-Hademarschen	Bendorf	42	37	121	2211	Oersdorf
Viertbruch	W	Storm.	Bargtheide-Land	Bargfeld-Stegen	46	13	115	2061	Bargfeld
Viertel	W	N.dithm.	Delve	K Hollingstedt	37	04	134	2241	Hollingstedt
Vierth	W	Eutin	amtsfrei	Malente	33	19	116	2427	Malente-Gremsmühlen
-	W	N.dithm.	Tellingstedt	K Schalkholz	37	28	156	2241	Schalkholz
Vierthof	W	Rendsb.	Wacken	Nienbüttel	42	88	191	2211	Nienbüttel
-	W	Segeb.	amtsfrei	Sülfeld	44	49	184	2061	Sülfeld
-	W	S.dithm.	Albersdorf	K Albersdorf	47	01	111	2243	Albersdorf
Vierthorn	W	Segeb.	Bad Bramstedt-Land	Wiemersdorf	44	01	198	2351	Wiemersdorf
Viertshöhe	W	Rendsb.	Innien	Böken	42	49	125	2356	Innien
Villa Fernsicht	W	Plön	Preetz-Land	Raisdorf	41	46	181	2301	Raisdorf
Villerrade	W	Eckernf.	Fleckeby	Güby	31	10	133	2381	Esprehm
Vinzier	W	Oldenb.	Schönwalde	Kasseedorf	38	55	129	2421	Bujendorf
-	W	Storm.	Bad Oldesloe-Land	Tralau	46	04	195	2061	
Viöl	A	Husum			36	43	000		
-	G	Husum	Viöl		36	43	171		siehe Teil 1
-	W	Husum	Viöl	Viöl	36	43	171	2251	
-, Bahnhof	W	Husum	Viöl	Viöl	36	43	171	2251	Viöl
-, Siedlung	W	Husum	Viöl	Viöl	36	43	171	2251	Viöl
Viölfeld	W	Husum	Viöl	Viöl	36	43	171	2251	Viöl
Violenburg	W	Eckernf.	Gettorf	Neudorf-Bornstein	31	13	148	2301	Bornstein
Vitt	W	S.dithm.	Marne-Land	K Helse	47	28	142	2221	Helse
Vitzdorf	W	Oldenb.	Bannesdorf	Meeschendorf (Fehmarn)	38	01	134	2449	Meeschendorf

Vivat - Vorhof

Name	Amt = A Gem. = G Wohnpl. = W	Administrative Zugehörigkeit			Statistische Kennziffer			Postleit-zahl	Postort bei Orten ohne Postanstalt
		Kreis	Amt Kirchspiellandgemeinde : K	Gemeinde	Krs.	Amt	Gem.		
Vivat	W	Plön	Kirchbarkau	Honigsee	41	19	144	2309	Honigsee
Vörberg	W	Schlesw.	Tolk	Grumby	43	70	149	2381	Grumby
Vörstenmoor	W	Plön	Giekau	Giekau	41	13	134	2322	Lütjenburg
Vogelberg	W	Eutin		Eutin, Stadt	33	10	114	2420	Eutin
Vogelbusch	W	Segeb.	Kisdorf	Kattendorf	44	31	147	2359	Kattendorf
Vogelfängerkatzen	W	Lauenb.	Sandesneben	Linau	35	43	192	2077	Trittau
Vogelhallig	W	Südtond.	Neukirchen	Aventoft	48	37	114	2261	Aventoft
Vogelkoje	W	Südtond.	Keitum	Kampen	48	16	138	2285	Kampen
Vogelsang	W	Eckernf.	Hütten	Ascheffel	31	16	114	2331	Ascheffel
-	W	Flensb.-L.	amtsfrei	Harrislee	34	25	148	2391	Wassersleben
-	G	Flensb.-L.	Toestorf		34	64	232	2341	
-	W	N.dithm.	Weddingstedt K	Weddinghusen	37	31	170	2241	Weddinghusen
-	W	Oldenb.	Cismar	Kellenhusen (Ostsee)	38	07	130	2436	Kellenhusen
-	W	Oldenb.	Schönwalde	Schönwalde am Bungsberg	38	55	141	2431	Schönwalde
-	W	Plön	Bokhorst	Großharrie	41	04	138	2351	Großharrie
-	W	Plön	Ascheberg	Nehnten	41	01	168	2321	Dersau
-	W	Plön	Preetz-Land	Pohnsdorf	41	46	175	2301	Raisdorf
-	W	Plön	Preetz-Land	Wahlstorf	41	46	203	2309	Wahlstorf
-	W	Rendsb.	Hohenwestedt-Land	Rode b. Hohenwestedt	42	43	208	2351	Rode
-	W	Rendsb.	Luhnstedt	Stafstedt	42	61	229	2371	Stafstedt
-	W	Segeb.	Ulzburg	Henstedt	44	55	143	2359	Henstedt
-	W	Segeb.	Troventhal	Wakendorf I	44	52	192	2061	Wakendorf I
-	W	Storm.	Bad Oldesloe-Land	Rohlfshagen	46	04	178	2061	Rohlfshagen
Vogelsangfeld teilweise	W	Flensb.-L.	Toestorf	Vogelsang	34	64	232	2341	Vogelsang
- teilweise	W	Flensb.-L.	Toestorf	Wittkiel	34	64	242	2341	Vogelsang
Vogelsang-Grünholz	W	Eckernf.	Mittelschwansen	Damp	31	22	124	2335	
Vogelsangholz	W	Flensb.-L.	Toestorf	Vogelsang	34	64	232	2341	Vogelsang
Vogelsdorf	W	Plön	Giekau	Klamp	41	13	148	2322	Lütjenburg
Vogtstemmen	W	Lauenb.	Ratzeburg-Land	Kittlitz	35	37	170	2419	Kittlitz
Voldewraa	W	Flensb.-L.	Husby	Hodderup	34	31	152	2395	Husby
Volkerswrth	W	S.dithm.	Hemmingstedt K	Braaken	47	22	120	2241	Hemmingstedt
Volkertshof	W	Eiderst.	Kirchspiel Garding/ Osterhever	Osterhever	32	05	122	2251	Osterhever
Volkertswarft	W	Husum	Pellworm	Hooge	36	34	135	2251	Hooge
Vollershof	W	Husum	Ostenfeld	Wittbek	36	31	176	2251	Ostenfeld
Vollerwiek	G	Eiderst.	Kirchspiel Garding/ Osterhever	Osterhever	32	05	131	2251	
-	W	Eiderst.	Kirchspiel Garding/ Osterhever	Vollerwiek	32	05	131	2251	
Vollstedt	G	Husum	Breklum		36	10	172		siehe Teil 1
-	W	Husum	Breklum	Vollstedt	36	10	172	2257	Breklum
Vollstedtfeld	W	Husum	Breklum	Vollstedt	36	10	172	2257	Breklum
Volsenhusen	G	S.dithm.	Marne-Land K		47	28	189		siehe Teil 1
-	W	S.dithm.	Marne-Land K	Volsenhusen	47	28	189	2221	
Voltswarft	W	Südtond.	Fahretoft	Fahretoft	48	13	127	2261	Fahretoft
Voorde	W	Plön	amtsfrei	Flintbek	41	10	133	2302	Flintbek
Vorburg	W	Storm.	Bargteheide-Land	Tremsbüttel	46	13	196	2071	Tremsbüttel
-	W	Storm.	Trittau	Trittau	46	55	197	2077	Trittau
Vordamm	W	Rendsb.	Handorf	Elsdorf-Westermühlen	42	34	146	2371	Elsdorf-Westermühlen
Vorderholz	W	Steinb.	Itzehoe	Itzehoe, Stadt	45	28	149	2210	Itzehoe
Vorderneudorf	W	Steinb.	Wilster-Land	Neudorf b. Wilster	45	61	179	2211	
Vordorf	W	Plön	Ascheberg	Ascheberg (Holstein)	41	01	111	2323	Ascheberg
-	W	Segeb.	amtsfrei	Glasau	44	19	132	2421	Sarau
Vorhof	W	Plön	Wankendorf	Ruhwinkel	41	67	188	2351	Bornhöved

Name	Amt = A Gem. = G Wohnpl. = W	Administrative Zugehörigkeit			Statistische Kennziffer			Postleit-zahl	Postort bei Orten ohne Postanstalt
		Kreis	Amt Kirchspielslandgemeinde : K	Gemeinde	Krs.	Amt	Gem.		
Vorholz	W	Segeb.	Wensin	Nehms	44	61	160	2361	Tensfeld
Vormstegen // Klostersande -	W				39	13	125		
Vorrade, Lübeck -	W	kreisfrei		Lübeck, Stadt	13	00	000	2401	
Vorstadt, Kiel -	W	kreisfrei		Kiel, Stadt	12	00	000	2300	
Vorstadt Dermin, Ratzeburg -	W	Lauenb.		Ratzeburg, Stadt	35	40	207	2418	
Vorteich	W	Plön	Ascheberg	Kalübbe	41	01	145	2323	Ascheberg
Vorwerk	W	kreisfrei		Lübeck, Stadt	13	00	000	2400	Lübeck
Vorwerk Ahrensböök	W	Eutin	amtsfrei	Ahrensböök	33	01	111	2405	Ahrensböök
Vorwerk Neuhoof	W	Eutin	amtsfrei	Ahrensböök	33	01	111	2405	Ahrensböök
Vorwerk Süsel	W	Eutin	amtsfrei	Süsel	33	28	119	2409	Stowedder
Voßacker	W	Plön	Bokhorst	Rendswühren	41	04	186	2351	Rendswühren
Voßberg	W	Eckernf.	Osdorf	Felm	31	28	127	2301	Felm
-	W	Husum	Mildstedt	Rantrum	36	25	158	2251	Mildstedt
-	W	N.dithm.	Kirchspiel Hennstedt	K Barkenholm	37	13	111	2241	Barkenholm
-	W	Oldenb.	Cismar	Cismar	38	07	116	2434	Cismar
-	W	Oldenb.	Schönwalde	Kasseedorf	38	55	129	2421	Kasseedorf
-	W	Pinneb.	Hörnerkirchen	Bokel	39	31	116	2211	Wulfsmoor
-	W	Plön	Selent/Schlesien	Dobersdorf	41	64	128	2301	Liliental
-	W	Plön	Kirchbarkau	Klein Barkau	41	19	150	2309	Klein Barkau
-	W	Plön	Bokhorst	Schillisdorf	41	04	190	2355	Wankendorf
-	W	Plön	Wankendorf	Stolpe	41	67	199	2351	Stolpe
-	W	Rendsb.	Jevenstedt	Jevenstedt	42	52	174	2371	Hamweddel
-	W	Schlesw.	Bollingstedt	Bollingstedt	43	07	120	2381	Bollingstedt
-	W	Segeb.	Wensin	Nehms	44	61	160	2361	Tensfeld
-	W	Segeb.	Bornhöved	Stocksee	44	16	179	2321	Stocksee
Vossenhufe	W	Oldenb.	amtsfrei	Wangels	38	61	143	2431	Hansühn
Voßfelde	W	Storm.		Reinfeld (Holstein), Stadt	46	43	175	2067	Reinfeld
Voßhöft	W	Husum	Mildstedt	Südemarsch	36	25	170	2251	Platenhörn
Voßhöhlen	teilweise W	Segeb.	Wittenborn	Hartenholm	44	64	141	2361	
-	teilweise W	Segeb.	Wittenborn	Todesfelde	44	64	187	2361	
Voßkate									
Exklave in Breitenburg	W	Steinb.	Breitenburg	Oelisdorf	45	04	181	2210	Itzehoe
-	W	Storm.	Lütjensee	Lütjensee	46	31	159	2073	Lütjensee
Voßkaten	W	Storm.	Zarpen	Rehhorst	46	58	173	2067	Reinfeld
Voßkuhl	W	Eckernf.	Rieseby	Rieseby	31	34	156	2332	Rieseby
-	W	Plön	Probstei-West	Probsteierhagen	41	55	180	2301	Probsteierhagen
Voßkuhle	W	Husum	Mildstedt	Südemarsch	36	25	170	2250	Husum
Voßloch	W	Pinneb.	Rantzau	Bokholt-Hanredder	39	46	118	2201	
Voßmoor	W	Lauenb.	Geesthacht-Land	Escheburg	35	16	138	2051	Hamburg-Altengamme 2
-	W	Pinneb.	Rantzau	Langeln	39	46	145	2081	Langeln
Waabs	G	Eckernf.	Mittelschwansen		31	22	164		siehe Teil I
Waabshof	W	Eckernf.	Mittelschwansen	Waabs	31	22	164	2331	Großwaabs
Waabsmoor	W	Eckernf.	Mittelschwansen	Waabs	31	22	164	2331	Kleinwaabs
Wacken	A	Rendsb.			42	88	000		
-	G	Rendsb.	Wacken		42	88	238	2211	
-	W	Rendsb.	Wacken	Wacken	42	88	238	2211	
Wackenhusen	W	S.dithm.	kirchspielsfrei	Süderwährden	47	52	185	2241	Währden
Wackerade	W	Schlesw.	Ulsnis	Steinfeld	43	76	196	2381	Steinfeld
Wackerballig	W	Flensb.-L.	Gelting	Gelting	34	07	132	2341	Gelting
Wagersrott	G	Schlesw.	Norderbrarup		43	43	211		siehe Teil I
-	W	Schlesw.	Norderbrarup	Wagersrott	43	43	211	2341	

Wahlstedt – Waldshagen

Name	Amt = A Gem. = G Wohnpl. = W	Administrative Zugehörigkeit			Statistische Kennziffer			Postleitzahl	Postort bei Orten ohne Postanstalt
		Kreis	Amt Kirchspielslandgemeinde : K	Gemeinde	Krs.	Amt	Gem.		
Wahlstedt	G	Segeb.	amtsfrei		44	58	191		siehe Teil 1
–	W	Segeb.	amtsfrei	Wahlstedt	44	58	191	2362	
Wahlstorf	G	Plön	Preetz-Land		41	46	203		siehe Teil 1
–, Dorf	W	Plön	Preetz-Land	Wahlstorf	41	46	203	2309	
–, Hof	W	Plön	Preetz-Land	Wahlstorf	41	46	203	2309	Wahlstorf
Wahlstorferfelde	W	Plön	Preetz-Land	Wahlstorf	41	46	203	2309	Wahlstorf
Wahrberg	W	Flensb.-L.		Glücksburg (Ostsee), Stadt	34	10	134	2392	Glücksburg
Wahrdamm	W	N.dithm.	Wesselburen K	Reinsbüttel	37	34	154	2241	Reinsbüttel
Wahrendorf	W	Oldenb.	amtsfrei	Lensahn	38	34	132	2432	Lensahn
Wakendorf	W	Plön		Preetz, Stadt	41	49	179	2308	Preetz
–	W	Rendsb.	Bovenau	Bovenau	42	19	132	2371	Bovenau
Wakendorf I	G	Segeb.	Traventhal		44	52	192		siehe Teil 1
–	W	Segeb.	Traventhal	Wakendorf I	44	52	192	2061	
Wakendorf II	G	Segeb.	Ulzburg		44	55	193	2359	
–	W	Segeb.	Ulzburg	Wakendorf II	44	55	193	2359	
Wakendorfermoor	W	Segeb.	Ulzburg	Wakendorf II	44	55	193	2359	Wakendorf II
Wakenitzhof siehe: Dritte Fischer- buden	W				13	00	000		
Waldburg	W	Segeb.	Kaltenkirchen-Land	Lentförden	44	28	155	2359	Lentförden
Waldeck	W	Flensb.-L.	amtsfrei	Harrislee	34	25	148	2391	Wassersleben
Waldenau-Datum, Pinneberg–	W	Pinneb.		Pinneberg, Stadt	39	40	150	2080	
Waldesruh	W	Plön	Bokhorst	Schillsdorf	41	04	190	2351	Bokhorst
–	W	Segeb.	amtsfrei	Wahlstedt	44	58	191	2362	Wahlstedt
Waldfriede	W	Rendsb.	Beringstedt	Beringstedt	42	07	122	2211	Beringstedt
Waldfrieden	W	Eutin		Eutin, Stadt	33	10	114	2420	Eutin-Sielbeck
–	W	Lauenb.	Gudow	Langenlehsten	35	22	187	2059	Büchen
–	W	Pinneb.	Rantzaу	Bilsen	39	46	114	2085	Quickborn
–	W	Segeb.	Bornhöved	Damsdorf	44	16	202	2361	Damsdorf
Waldgut	W	Segeb.	Wittenborn	Hartenholm	44	64	141	2359	Hartenholm
Waldhalle	W	Lauenb.		Mölln, Stadt	35	31	197	2410	Mölln
Waldhaus	W	N.dithm.	Weddingstedt K	Weddingstedt	37	31	171	2240	Heide
Waldheim	W	Husum	Bohmstedt	Bohmstedt	36	01	118	2251	Bohmstedt
–	W	Husum	Viöl	Sollwitt	36	43	167	2251	Sollwitt
–	W	Rendsb.	Borgdorf	Langwedel	42	16	179	2351	Langwedel
Waldhoe	W	Schlesw.	Tolk	Taarstedt	43	70	202	2381	Scholderup
Waldhof	W	Lauenb.		Mölln, Stadt	35	31	197	2410	Mölln
–	W	Segeb.	Boostedt	Groß Kummerfeld	44	13	136	2361	Wensin
–	W	Segeb.	Wittenborn	Hartenholm	44	64	141	2359	Hartenholm
–	W	Segeb.	Kisdorf	Kisdorf	44	31	148	2359	Kisdorferwohld
Waldhorn	W	Schlesw.	Havetoft	Dammholm	43	25	129	2381	Ülsby
Waldhütten	W	Rendsb.	Höhenwestedt-Land	Meezen	42	43	184	2351	Meezen
–, Forsthaus	W	Steinb.	Hennstedt	Wiedenborstel	45	16	207	2351	Meezen
Waldhusen	W	kreisfrei		Lübeck, Stadt	13	00	000	2402	Lübeck-Kücknitz
–	W	Husum	Pellworm	Pellworm	36	34	156	2251	Pellworm
Waldhusenhof	W	Husum	Pellworm	Pellworm	36	34	156	2251	Pellworm
Waldkrug	W	Südtönd.	Ladelund	Westre	48	22	187	2264	Süderlügum
Waldlager	W	Schlesw.	Treia	Silberstedt	43	73	195	2381	Silberstedt
Waldlust	W	Schlesw.	Nübel	Brekling	43	46	125	2381	Brekling
Waldschlößchen	W	Rendsb.	Beringstedt	Beringstedt	42	07	122	2211	Beringstedt
–	W	Schlesw.		Schleswig, Stadt	43	55	190	2380	Schleswig
Waldshagen	teilweise	W	Eutin	amtsfrei	33	07	113	2321	Pfingstberg
–	teilweise	W	Plön	Plön-Land	41	40	120	2321	Pfingstberg

## Waldsiedlung - Warnsdorfermoor

Name	Amt = A Gem. = G Wohnpl. = W	Administrative Zugehörigkeit			Statistische Kennziffer			Post- leit- zahl	Postort bei Orten ohne Postanstalt
		Kreis	Amt Kirchspielslandgemeinde : K	Gemeinde	Krs.	Amt	Gem.		
Waldsiedlung	W	Rendsb.	Bordesholm-Land	Grevenkrug	42	13	156	2301	Grevenkrug
Waldstedt	teilweise W	N.dithm.	Weddingstedt K	Weddinghusen	37	31	170	2240	Heide
-	teilweise W	N.dithm.	Weddingstedt K	Weddingstedt	37	31	171	2240	Heide
Walkenhof	W	Flensb.-L.	Großsolt	Kleinsolt	34	16	165	2391	Kleinwolstrup
Walksfelde	G	Lauenb.	Nusse		35	34	244	2412	Nusse
-	W	Lauenb.	Nusse	Walksfelde	35	34	244	2412	Nusse
Wall	W	Südtnd.	Keitum	Morsum	48	16	155	2281	Morsum
Wallberg	W	Rendsb.	Fockbek	Alt Duvenstedt	42	31	114	2371	Alt Duvenstedt
Walldeich	W	Eiderst.	Witzwort	Witzwort	32	31	134	2251	Reimersbude
Walle	W	S.dithm.	kirchspielsfrei	Süderwährden	47	52	185	2241	Währden
Wallen	G	N.dithm.	Tellingstedt K		37	28	168	2241	Delve
-	W	N.dithm.	Tellingstedt K	Wallen	37	28	168	2241	Delve
Wallnau	W	Oldenb.	Petersdorf	Petersdorf (Fehmarn)	38	49	138	2449	Petersdorf
Wallsbüll	G	Flensb.-L.	Nordhackstedt		34	43	233	2391	
-	W	Flensb.-L.	Nordhackstedt	Wallsbüll	34	43	233	2391	
-	W	Husum	Brekum	Struckum	36	10	168	2251	Struckum
Wallsbüllfeld	W	Flensb.-L.	Nordhackstedt	Wallsbüll	34	43	233	2391	Wallsbüll
Wandelwitz	W	Oldenb.	amtsfrei	Gremersdorf	38	13	121	2441	Kröb
Wanderup	G	Flensb.-L.	Wanderup		34	67	234	2391	
-	W	Flensb.-L.	Wanderup	Wanderup	34	67	234	2391	
-, Bahnhof	W	Flensb.-L.	Wanderup	Wanderup	34	67	234	2391	Wanderup
Wanderupfeld	W	Flensb.-L.	Wanderup	Wanderup	34	67	234	2391	Wanderup
Wandrerruh	W	Oldenb.	Lensahn-Land	Harmsdorf	38	37	125	2432	Lensahn
Wange	W	Südtnd.	Emmelsbüll	Horsbüll	48	07	134	2261	Emmelsbüll
Wangelau	G	Lauenb.	Lütau		35	28	233	2059	
-	W	Lauenb.	Lütau	Wangelau	35	28	233	2059	
Wangels	G	Oldenb.	amtsfrei		38	61	143		siehe Teil 1
-	W	Oldenb.	amtsfrei	Wangels	38	61	143	2431	Hansühn
Wangensahl	W	Plön	Wankendorf	Belau	41	67	114	2321	Belau
Wanghof	W	Südtnd.	Leck	Lütjenhorn	48	25	151	2261	Lütjenhorn
Wankendorf	A	Plön			41	67	000		
-	G	Plön	Wankendorf		41	67	204	2355	
-	W	Plön	Wankendorf	Wankendorf	41	67	204	2355	
Wanratt	W	Flensb.-L.	Großenwiehe	Kleinwiehe	34	13	166	2391	Kleinwiehe
Wapelfeld	G	Rendsb.	Hohenwestedt-Land		42	43	239	2351	
-	W	Rendsb.	Hohenwestedt-Land	Wapelfeld	42	43	239	2351	
Wardel	W	Segeb.	Bad Segeberg-Land	Blunk	44	07	119	2361	Blunk
Warder	G	Rendsb.	Borgdorf		42	16	240	2351	
-	W	Rendsb.	Borgdorf	Warder	42	16	240	2351	
-	W	Segeb.	Wensin	Rohlstorf	44	61	168	2361	
Warderbrück	W	Segeb.	Wensin	Krems II	44	61	151	2361	Warder
Warderfeld	W	Rendsb.	Borgdorf	Warder	42	16	240	2351	Warder
Warderfelde	W	Segeb.	Wensin	Rohlstorf	44	61	168	2361	Warder
Warderhof	W	Plön	Giekau	Giekau	41	13	134	2321	Giekau
Wardersee, Siedlung	W	Segeb.	Wensin	Rohlstorf	44	61	168	2361	Warder
Warferdonn	W	S.dithm.	Eddelak K	Eddelak	47	16	190	2226	Eddelak
Warleberg	W	Eckernf.	Neuwittenbek	Neuwittenbek	31	25	150	2301	Tüttendorf
Warlebergermoor	W	Eckernf.	Neuwittenbek	Tüttendorf	31	25	162	2301	Tüttendorf
Warlebergermühle	W	Eckernf.	Neuwittenbek	Tüttendorf	31	25	162	2301	Tüttendorf
Warmhörn	W	Eiderst.	Tetenbüll	Tetenbüll	32	25	126	2251	
Warmkammer	W	Segeb.	Großenaspe	Großenaspe	44	22	135	2351	Großenaspe
Warnau	G	Plön	Kirchbarkau		41	19	205	2309	
-	W	Plön	Kirchbarkau	Warnau	41	19	205	2309	
Wamsdorf	W	Eutin	amtsfrei	Ratekau	33	22	117	2401	
Warnsdorfermoor	W	Eutin	amtsfrei	Ratekau	33	22	117	2401	Warnsdorf

**Warringholz – Wedderkoppel**

Name	Amt = A Gem. = G Wohnpl. = W	Administrative Zugehörigkeit			Statistische Kennziffer			Postleit-zahl	Postort bei Orten ohne Postanstalt
		Kreis	Amt Kirchspielslandgemeinde : K.	Gemeinde	Krs.	Amt	Gem.		
Warringholz	G	Rendsb.	Schenefeld		42	82	241	2211	
–	W	Rendsb.	Schenefeld	Warringholz	42	82	241	2211	
–, Hof	W	Rendsb.	Schenefeld	Warringholz	42	82	241	2211	Warringholz
–, Ziegelei	W	Rendsb.	Schenefeld	Warringholz	42	82	241	2211	Warringholz
Warteberg	W	Rendsb.	Luhnstedt	Stafstedt	42	61	229	2371	Hamweddel
Warwerort	G	N.dithm.	Büsum K		37	01	169	2242	Büsum
–	W	N.dithm.	Büsum K	Warwerort	37	01	169	2242	Büsum
Wasbek	A	Rendsb.			42	91	000		
–	G	Rendsb.	Wasbek		42	91	242		siehe Teil I
–	W	Rendsb.	Wasbek	Wasbek	42	91	242	2351	
Wasbekermoor	W	Rendsb.	Wasbek	Wasbek	42	91	242	2351	Wasbek
Wasbuck	W	Oldenb.	amtsfrei	Wangels	38	61	143	2441	Döhnsdorf
Wasmershof	W	N.dithm.	Norderwörden K	Friedrichsgabekoog	37	22	120	2241	Reinsbüttel
Wasserkate	W	Plön	Lütjenburg-Land	Helmstorf	41	28	140	2322	Lütjenburg
Wasserkooog	W	Eiderst.	Tetenbüll	Tetenbüll	32	25	126	2251	
–	W	N.dithm.	Büsum K	Warwerort	37	01	169	2242	Büsum
Wasserkrug	W	Lauenb.	Gudow	Besenthal	35	22	120	2411	Gudow
Wassermühle	W	Plön	Bokhorst	Schillsdorf	41	04	190	2351	Bokhorst
–	W	Schlesw.	Hollingstedt	Börm	43	28	119	2381	Börm
–	W	Storm.	Tangstedt	Tangstedt	46	52	192	2000	Tangstedt
–, Altersheim	W	Flensb.-L.	amtsfrei	Mehlby	34	37	180	2341	Rabel
Wassermühlenholz	W	Flensb.-L.	amtsfrei	Mehlby	34	37	180	2341	Rabel
Wasserleben	W	Flensb.-L.	amtsfrei	Harrislee	34	25	148	2391	
Wasserwerk Dietrichsdorf	W	Plön	Schönkirchen	Oppendorf	41	61	171	2300	Kiel-Neumühlen- Dietrichsdorf
Wasserwerk // Großensee,	W				46	31	133		
Wasserwerk // Lindholm,	W				48	28	149		
Wasserwerk // Mildstedt,	W				36	25	148		
Wasserwerk // Rendsburger	W				31	01	118		
Waterblöcken	W	Rendsb.	Achterwehr	Ottendorf	42	01	203	2301	Ottendorf
Waterdiek	W	Eckernf.	Gettorf	Lindau	31	13	145	2301	Bornstein
Waterneverstorf	G	Plön	Panker		41	37	206		siehe Teil I
–	W	Plön	Panker	Waterneverstorf	41	37	206	2322	Lütjenburg
Watestelle	W	Schlesw.	Rabenkirchen	Grödersby	43	49	147	2341	Grödersby
Watt	W	Flensb.-L.	Großenwiehe	Sillerup	34	13	208	2391	Sillerup
Wattenbek	G	Rendsb.	Bordesholm-Land		42	13	243	2351	
–	W	Rendsb.	Bordesholm-Land	Wattenbek	42	13	243	2351	
Wattenberg	W	Husum	amtsfrei	Bordelum	36	04	120	2251	Osterbordelum
Wattkooog	W	Eiderst.	Tating	Tating	32	22	125	2251	Süderdeich
Wattlück	W	Schlesw.	Boren	Ekenis	43	10	134	2341	Ekenis
Wattschaukrug	teilweise W	Flensb.-L.	Husby	Husby	34	31	156	2395	Husby
–	teilweise W	Flensb.-L.	Hürup	Maasbüll	34	28	177	2395	Husby
–	teilweise W	Flensb.-L.	Hürup	Weseby	34	28	237	2395	Husby
Wattsfeld	W	Flensb.-L.	Gelting	Pommerby	34	07	194	2341	Pommerby
Waygaard	G	Südtand.	Fahretoft		48	13	182		siehe Teil I
Waygaarderdeich	W	Südtand.	Fahretoft	Waygaard	48	13	182	2261	Fahretoft
Weberkate	W	Storm.	Zarpen	Pöhls	46	58	169	2401	Heilshoop
Weddelbrook	G	Segeb.	Bad Bramstedt-Land		44	01	194		siehe Teil I
–	W	Segeb.	Bad Bramstedt-Land	Weddelbrook	44	01	194	2351	
Weddelbrookerdamm	W	Segeb.	Bad Bramstedt-Land	Hitzhusen	44	01	144	2351	Hitzhusen
Weddelkate	W	S.dithm.	Meldorf-Geest K	Krumstedt	47	34	153	2221	Krumstedt
Weddeln	W	Eutin	amtsfrei	Bosau	33	07	113	2421	Quisdorf
Wedderkoppel	W	Storm.		Reinfeld (Holstein), Stadt	46	43	175	2067	Reinfeld

## Weddinghusen – Weißes Roß

Name	Amt = A Gem. = G Wohnpl. = W	Administrative Zugehörigkeit.			Statistische Kennziffer			Postleit-zahl	Postort bei Orten ohne Postanstalt	
		Kreis	Amt Kirchspielslandgemeinde : K	Gemeinde	Krs.	Amt	Gem.			
Weddinghusen	G	N.dithm.	Weddingstedt	K	37	31	170	siehe Teil I		
–	W	N.dithm.	Weddingstedt	K	Weddinghusen	37	31	170	2241	
–, Bahnhof	W	N.dithm.	Weddingstedt	K	Weddingstedt	37	31	171	2241	
Weddingstedt	A	N.dithm.				37	31	000		
–	G	N.dithm.	Weddingstedt	K		37	31	171	siehe Teil I.	
–	W	N.dithm.	Weddingstedt	K	Weddingstedt	37	31	171	2241	
–, Forstthof	W	N.dithm.	Weddingstedt	K	Weddingstedt	37	31	171	2241	
Wedel (Holstein), Stadt	G	Pinneb.				39	61	162	2000	
Wedel	W	Pinneb.			Wedel, (Holstein), Stadt	39	61	162	2000	
Wedelspang	W	Schlesw.	Haddeby		Selk	43	22	194	2381	
Weding	G	Flensb.-L.	Handewitt			34	22	235	2390	
–	W	Flensb.-L.	Handewitt		Weding	34	22	235	2390	
Wedingfeld	W	Flensb.-L.	Handewitt		Weding	34	22	235	2390	
Weede	G	Segeb.	Traventhal			44	52	195	siehe Teil I	
–	W	Segeb.	Traventhal		Weede	44	52	195	2360	
Wees	G	Flensb.-L.	Munkbrarup			34	40	236	siehe Teil I	
–	W	Flensb.-L.	Munkbrarup		Wees	34	40	236	2391	
Weesby	G	Südtond.	Medelby			48	34	183	siehe Teil I	
–	W	Südtond.	Medelby		Weesby	48	34	183	2261	
Weesbydamm	W	Südtond.	Medelby		Weesby	48	34	183	2261	
Weesbyfeld	W	Südtond.	Medelby		Weesby	48	34	183	2261	
Weesbylund	W	Südtond.	Medelby		Weesby	48	34	183	2261	
Weesries	W	Flensb.-L.	Munkbrarup		Wees	34	40	236	2391	
–, Forsthaus	W	Flensb.-L.	Munkbrarup		Wees	34	40	236	2391	
Wegacker	W	Südtond.	Lindholm		Lindholm	48	28	149	2263	
Wegekaten	W	Segeb.	Wensin		Krems II	44	61	151	2361	
Wehle	W	Südtond.	Dagebüll		Christian-Albrechts-Koog	48	04	120	2260	
Wehlkate	W	N.dithm.	Wesselburen	K	Schülp	37	34	159	2241	
Wehrdamm	W	Eckernf.	Neuwittenbek		Tüttendorf	31	25	162	2301	
Wehren	W	N.dithm.	Wesselburen	K	Wehren-Oken	37	34	172	2241	
Wehren-Oken	G	N.dithm.	Wesselburen	K		37	34	172	siehe Teil I	
Wehrenteich	W	Lauenb.	Siebenbäumen		Steinhorst	35	52	228	2061	
Wehwarder	W	Rendsb.	Bordesholm-Land		Hoffeld	42	13	166	2352	
Weiberbergshufe	W	Oldenb.	Lensahn-Land		Harmsdorf	38	37	125	2431	
Weiche, Flensburg– Weichenwärterhaus // Neuwittenbek,	W	kreisfrei			Flensburg, Stadt	11	00	000	2390	
Weide	W	Rendsb.	Hohenwestedt-Land		Nienborstel	42	43	190	2371	
– (=Im Moor)	W	Segeb.	Bad Bramstedt-Land		Bimöhlen	44	01	118	2351	
Weidefeld	W	Eckernf.	Korby		Olpenitz	31	19	152	2341	
Weidehof	W	N.dithm.	Wesselburen	K	Reinsbüttel	37	34	154	2241	
Weidenhof	W	Pinneb.			Pinneberg, Stadt	39	40	150	2080	
–	W	Rendsb.	Hanerau-Hademarschen		Bornholt	42	37	131	2225	
–	W	Steinb.	Kellinghusen-Land		Wrist	45	31	212	2211	
Weihholz	W	Eckernf.	Mittelschwansen		Mittelschwansen	31	22	137	2331	
Weilandtshof	W	Oldenb.	amtsfrei		Heringsdorf	38	28	127	2444	
Weinberg	W	Plön			Preetz, Stadt	41	49	179	2308	
–	teilweise	W	Steinb.	Breitenburg	Breitenburg	45	04	122	2210	
–	teilweise	W	Steinb.	Breitenburg	Oelisdorf	45	04	181	2210	
–, Siedlung	W	Plön	Preetz-Land		Raisdorf	41	46	181	2308	
Weißehaus	W	Oldenb.	amtsfrei		Wangels	38	61	143	2441	
–, Forsthaus	W	Oldenb.	amtsfrei		Wangels	38	61	143	2441	
Weißemoor	W	N.dithm.	kirchspielsfrei		Neuenkirchen	37	19	144	2241	
Weißer Bock	W	Eiderst.	amtsfrei		Koldenbüttel	32	10	117	2254	
Weißer Hirsch	W	Lauenb.	Sterley		Sterley	35	55	229	2418	
Weißer Hund	W	Plön	Bokhorst		Schillsdorf	41	04	190	2351	
Weißes Knie	W	Husum	Mildstedt		Südermarsch	36	25	170	2251	
Weißes Roß	W	Schlesw.	Struxdorf		Ülsby	43	61	209	2381	

Weitewelt – Wesloe

Name	Amt = A Gem. = G Wohnpl. = W	Administrative Zugehörigkeit.			Statistische Kennziffer			Post- leit- zahl	Postort bei Orten ohne Postanstalt
		Kreis	Amt Kirchspiel Landgemeinde : K.	Gemeinde	Krs.	Amt	Gem.		
Weitewelt	W	Segeb.	amtsfrei	Seedorf	44	46	174	2361	Schlamersdorf
Weizenberg	W	Rendsb.	Westensee	Westensee	42	94	244	2371	Bokelholm
Weizenkoppel	W	Storm.		Reinfeld (Holstein), Stadt	46	43	175	2067	Reinfeld
Weizenland	W	Plön	Kirchbarkau	Bothkamp	41	19	122	2309	Dosenbek
Wellenberg	W	Steinb.	Neuenbrook	Dägeling	45	49	127	2211	Dägeling
Wellenkamp, Itzehoe –	W	Steinb.		Itzehoe, Stadt	45	28	149	2210	
Wellerhoop	G	N.dithm.	Tellingstedt	K	37	28	173	2245	Tellingstedt
–	W	N.dithm.	Tellingstedt	K	37	28	173	2245	Tellingstedt
Wellingdorf, Kiel –	W	kreisfrei		Kiel, Stadt	12	00	000	2300	
Wellinghusen	W	N.dithm.	Norderwörden	K	37	22	147	2241	
Wellrade	W	Eckernf.	Fleckeby	Güby	31	10	133	2334	Fleckeby
Wellsee	G	Plön	Moorsee		41	34	207		siehe Teil I
–	W	Plön	Moorsee	Wellsee	41	34	207	2301	
–, Umspannwerk	W	Plön	Moorsee	Wellsee	41	34	207	2300	Kiel-Kronsborg
Wellspang	W	Schlesw.	Fahrenstedt	Süderfahrenstedt	43	16	200	2381	Böklund
Welmbüttel	G	N.dithm.	Tellingstedt	K	37	28	174	2241	
–	W	N.dithm.	Tellingstedt	K	37	28	174	2241	
Welt	G	Eiderst.	Kirchspiel		32	05	132		siehe Teil I
–	W	Eiderst.	Kirchspiel	Garding/Osterhever	32	05	132	2251	
Welterdeich	W	Eiderst.	Kirchspiel	Garding/Osterhever	32	05	132	2251	Welt
Weltermühle	W	Eiderst.	Kirchspiel	Garding/Osterhever	32	05	132	2251	Borsthusen
Wendrade	W	Storm.	Zarpen	Badendorf	46	58	113	2401	Badendorf
Wendtorf	G	Plön	Probstei-West		41	55	208	2301	Stein
–	W	Plön	Probstei-West	Wendtorf	41	55	208	2301	Stein
Wendtorferstrand	W	Plön	Probstei-West	Wendtorf	41	55	208	2301	Stein
Wenkendorf	W	Oldenb.	Petersdorf	Dänschendorf	38	49	177	2449	Gammendorf
Wennbüttel	G	S.dithm.	Albersdorf	K	47	01	191	2243	Albersdorf
–	W	S.dithm.	Albersdorf	K	47	01	191	2243	Albersdorf
Wennebek	W	Rendsb.	Borgdorf	Langwedel	42	16	179	2353	Nortorf
Wennemannswisch	W	N.dithm.	Norderwörden	K	37	22	147	2240	Heide
Wennhorn	W	Rendsb.	Luhnstedt	Stafstedt	42	61	229	2371	Stafstedt
Wenningstedt (Sylt)	G	Südtönd.	Keitum		48	16	184	2283	
Wenningstedt	W	Südtönd.	Keitum	Wenningstedt (Sylt)	48	16	184	2283	
Wensin	A	Segeb.			44	61	000		
–	G	Segeb.	Wensin		44	61	196	2361	
–	W	Segeb.	Wensin	Wensin	44	61	196	2361	
Wentorf	W	Eckernf.	Borgstedt	Bünsdorf	31	01	121	2371	Sehestedt
Wentorf bei Hamburg	G	Lauenb.	amtsfrei		35	58	234	2057	
Wentorf	W	Lauenb.	amtsfrei	Wentorf bei Hamburg	35	58	234	2057	
Wentorf (Amt Sandesneben)	G	Lauenb.	Sandesneben		35	43	235		siehe Teil I
Wentorf	W	Lauenb.	Sandesneben	Wentorf (Amt Sandesneben)	35	43	235	2411	
–	W	Plön	Giekau	Klamp	41	13	148	2322	Lütjenburg
Weseby	W	Eckernf.	Fleckeby	Kosel	31	10	143	2331	Kosel
Weseby	G	Flensb.-L.	Hürup		34	28	237		siehe Teil I
–	W	Flensb.-L.	Hürup	Weseby	34	28	237	2391	Maasbüll
Wesebyfeld	W	Flensb.-L.	Hürup	Weseby	34	28	237	2391	Maasbüll
Wesebykjer	W	Flensb.-L.	Hürup	Weseby	34	28	237	2391	Maasbüll
Wesenberger Forstthof	W	Storm.	Reinfeld-Land	Klein Wesenberg	46	40	152	2061	Klein Wesenberg
Wesenbergerheide	W	Storm.	Reinfeld-Land	Klein Wesenberg	46	40	152	2061	Klein Wesenberg
Wesenbergerhof	W	Storm.	Reinfeld-Land	Klein Wesenberg	46	40	152	2061	Klein Wesenberg
Wesloe	W	kreisfrei		Lübeck, Stadt	13	00	000	2400	Lübeck



## Wesselburen – Westerfeld

Name	Amt = A Gem. = G Wohnpl. = W	Administrative Zugehörigkeit			Statistische Kennziffer			Postleit-zahl	Postort bei Orten ohne Postanstalt
		Kreis	Amt Kirchspielslandgemeinde : K.	Gemeinde	Krs.	Amt	Gem.		
Wesselburen, Stadt	G	N.dithm.			37	37	175	2244	
Wesselburen	W	N.dithm.		Wesselburen, Stadt	37	37	175	2244	
–	A	N.dithm.			37	34	000		
Wesselburener Deichhausen	G	N.dithm.	Wesselburen	K	37	34	176	2241	Reinsbüttel
–	W	N.dithm.	Wesselburen	K	37	34	176	2241	Reinsbüttel
Wesselburenerkoog	G	N.dithm.	Wesselburen	K	37	34	177	2241	
–	W	N.dithm.	Wesselburen	K	37	34	177	2241	
Wesseln	G	N.dithm.	Weddingstedt	K	37	31	178		siehe Teil I
–	W	N.dithm.	Weddingstedt	K	37	31	178	2241	
Wesselnerbrook	W	N.dithm.	Weddingstedt	K	37	31	178	2241	Wesseln
Westdorf	W	S.dithm.	kirchspielsfrei		47	46	177	2220	Sankt Michaelisdonn
Westellenbogen	W	Südtönd.	amtsfrei		48	31	150	2282	List
Westensee	A	Rendsb.			42	94	000		
–	G	Rendsb.	Westensee		42	94	244		siehe Teil I
–	W	Rendsb.	Westensee	Westensee	42	94	244	2301	
–, Gut	W	Rendsb.	Westensee	Westensee	42	94	244	2301	Westensee
Westerakeby	W	Schlesw.	Tolk	Taarstedt	43	70	202	2381	
Westerakebyholz	W	Schlesw.	Tolk	Taarstedt	43	70	202	2381	Westerakeby
Westerau	G	Storm.	Reinfeld-Land		46	40	198		siehe Teil I
–	W	Storm.	Reinfeld-Land	Westerau	46	40	198	2061	
–	W	S.dithm.	Albersdorf	K	47	01	125	2241	Bunsch
Westerbargum	W	Husum	Langenhorn	Bargum	36	22	116	2251	Bargum
Westerbelmhusen	G	S.dithm.	Brunsbüttel	K	47	07	192		siehe Teil I
–	W	S.dithm.	Brunsbüttel	K	47	07	192	2212	Brunsbüttelkoog
Westerbergen	W	Oldenb.	Landkirchen	Landkirchen	38	31	131	2449	Landkirchen
Westerbordelum	W	Husum	amtsfrei	Bordelum	36	04	120	2251	Sterdebüll
Westerbordelumfeld	W	Husum	amtsfrei	Bordelum	36	04	120	2251	Osterbordelum bzw. Sterdebüll
Westerborstel	G	N.dithm.	Tellingstedt	K	37	28	179	2245	Tellingstedt
–	W	N.dithm.	Tellingstedt	K	37	28	179	2245	Tellingstedt
Westerbüllhof	W	Eiderst.	amtsfrei	Koldenbüttel	32	10	117	2251	Koldenbüttel
Westerbüttel	G	S.dithm.	Eddelak	K	47	16	193		siehe Teil I
–	W	S.dithm.	Eddelak	K	47	16	193	2226	Eddelak
Westerbunsbüll	W	Schlesw.	Havetoft	Dammholm	43	25	129	2381	Havetoftloit
Westerbur//Sankt Annen	W				37	16	155		
Westerdehling	W	S.dithm.	Meldorf-Marsch	K	47	37	187	2223	Meldorf
Westerdeich	W	Eiderst.	Kirchspiel Garding/Osterhever	Poppenbüll	32	05	123	2251	Lehmrick
–	W	Eiderst.	Kirchspiel Garding/Osterhever	Vollerwiek	32	05	131	2251	Vollerwiek
–	W	Eiderst.	Kirchspiel Garding/Osterhever	Welt	32	05	132	2251	Borsthusen
– teilweise	W	Eiderst.	Witzwort	Witzwort	32	31	134	2251	Platenhörn bzw. Uelvesbüll
–	W	Husum	Nordstrand	Nordstrand	36	28	149	2251	Nordstrand
–	W	Husum	Langenhorn	Ockholm	36	22	151	2251	Ockholm
– teilweise	W	Husum	Mildstedt	Simonsberg	36	25	165	2251	Simonsberg
–	W	Südtönd.	Neukirchen	Rodenäs	48	37	167	2261	Klanxbüll
Westerdeichstrich	G	N.dithm.	Büsum	K	37	01	180	2242	Büsum
–	W	N.dithm.	Büsum	K	37	01	180	2242	Büsum
Westerfeld	W	Eckernf.	Karby	Brodersby	31	19	120	2341	Brodersby
–	W	Flensb.-L.	Gelting	Gelting	34	07	132	2341	Gelting
–	W	Flensb.-L.	Gelting	Rabenholz	34	07	197	2341	Rabenholz
–	W	Schlesw.	Bollingstedt	Bollingstedt	43	07	120	2381	Bollingstedt

Westerfeld – Westerschau

Name	Amt = A Gem. = G Wohnpl. = W	Administrative Zugehörigkeit			Statistische Kennziffer			Postleit-zahl	Postort bei Orten ohne Postanstalt
		Kreis	Amt Kirchspiellandgemeinde : K	Gemeinde	Krs.	Amt	Gem.		
Westerfeld	W	Schlesw.	Moldenit	Brodersby	43	40	126	2381	Kleinbrodersby
Westerheide	W	Südtond.	Amrum	Nebel	48	01	156	2279	Nebel
Westerhever	G	Eiderst.	Kirchspiel Garding/Osterhever		32	05	133		siehe Teil 1
–	W	Eiderst.	Kirchspiel Garding/Osterhever	Westerhever	32	05	133	2251	
Westerheversand, Leuchtturm	W	Eiderst.	Kirchspiel Garding/Osterhever	Westerhever	32	05	133	2251	Westerhever
Westerhof	W	Eiderst.	Kirchspiel Garding/Osterhever	Augustenkoog	32	05	111	2251	Lehmrick
–	W	Eiderst.	Tating	Tating	32	22	125	2251	Süderdeich
–	W	Südtond.	Dagebüll	Christian-Albrechts-Koog	48	04	120	2260	Niebüll
–	W	Südtond.	Süderlügum	Süderlügum	48	46	176	2264	Süderlügum
Westerholm	G	Flensb.-L.	Quern-Steinberg		34	49	238		siehe Teil 1
–	W	Flensb.-L.	Quern-Steinberg	Westerholm	34	49	238	2396	Sterup
Westerholmfeld	W	Flensb.-L.	Quern-Steinberg	Westerholm	34	49	238	2391	Steinbergkirche
Westerholz	G	Flensb.-L.	Grundhof		34	19	239	2391	Langballig
–	W	Flensb.-L.	Grundhof	Westerholz	34	19	239	2391	Langballig
–	W	Husum	Wester Ohrstedt	Wester Ohrstedt	36	46	173	2251	Ohrstedt
Westerhorn	G	Pinneb.	Hörnerkirchen		39	31	163	2201	Dauenhof
–	W	Pinneb.	Hörnerkirchen	Westerhorn	39	31	163	2201	Dauenhof
Westerhusen	teilweise W	S.dithm.	Marne-Land	K Süderwisch	47	28	184	2221	Süderwisch
–	teilweise W	S.dithm.	Marne-Land	K Volsemenhusen	47	28	189	2221	Süderwisch
Westerkamp	W	Pinneb.	Rantzau	Hemdingen	39	46	137	2081	Hemdingen
Westerklanxbüll	W	Südtond.	Emmelsbüll	Klanxbüll	48	07	141	2261	Klanxbüll
Westerkoog	W	Husum	Pellworm	Pellworm	36	34	156	2251	Pellworm
–	W	N.dithm.	Büsum	K Hedwigenkoog	37	01	127	2241	Reinsbüttel
Westerland, Stadt	G	Südtond.			48	52	185	2280	
Westerland	W	Südtond.		Westerland, Stadt	48	52	185	2280	
Westerlandföhr	A	Südtond.			48	49	000		
Westerlangstedt	W	Schlesw.	Bollingstedt	Langstedt	43	07	166	2381	Langstedt
Westerlücken	W	Schlesw.	Rabenkirchen	Grödersby	43	49	147	2341	Grödersby
Westerlund	W	Flensb.-L.	Handewitt	Handewitt	34	22	146	2391	Handewitt
Westermarkelsdorf	W	Oldenb.	Petersdorf	Dänschendorf	38	49	117	2449	Petersdorf
–, Leuchtfeuer	W	Oldenb.	Petersdorf	Dänschendorf	38	49	117	2449	Petersdorf
Westermarsch	W	Husum	Hattstedt	Hattstedtermarsch	36	13	131	2251	Wobbenbüll
Westermenghusen	W	S.dithm.	Marne-Land	K Schmedeswurth	47	28	180	2221	Diekhusen
Westermoor	W	Eckernf.	Owschlag	Owschlag	31	31	155	2372	Owschlag
–	W	N.dithm.	Kirchspiel Hennstedt	K Kleve	37	13	137	2246	Hennstedt
–	G	Steinb.	Breitenburg		45	04	205	2211	
–	W	Steinb.	Breitenburg	Westermoor	45	04	205	2211	
Westermühle	W	Husum	Pellworm	Pellworm	36	34	156	2251	Pellworm
Westermühlen	W	Rendsb.	Hamdorf	Elsdorf-Westermühlen	42	34	146	2371	Elsdorf-Westermühlen
–	W	Steinb.	Hohenaspe	Ottenbüttel	45	22	184	2211	Ottenbüttel
Westermühlenhaus	W	Südtond.	Emmelsbüll	Emmelsbüll	48	07	124	2261	Emmelsbüll
Westeroffenbülldeich	W	Eiderst.	Oldenswort	Oldenswort	32	13	120	2251	Hochbrücksiel
Wester Ohrstedt	A	Husum			36	46	000		
–	G	Husum	Wester Ohrstedt		36	46	173		siehe Teil 1
–	W	Husum	Wester Ohrstedt	Wester Ohrstedt	36	46	173	2251	
Westerpapenhörn	W	Husum	Schwabstedt	Schwabstedt	36	40	162	2251	Schwabstedt
Westerrade	G	Segeb.	Pronstorf		44	40	197	2361	
–	W	Segeb.	Pronstorf	Westerrade	44	40	197	2361	
Westerrönfeld	G	Rendsb.	amtsfrei		42	97	245		siehe Teil 1
–	W	Rendsb.	amtsfrei	Westerrönfeld	42	97	245	2370	
Westerschau	W	Eckernf.	Windeby	Barkelsby	31	43	115	2331	Barkelsby

Name	Amt = A Gem. = G Wohnpl. = W	Administrative Zugehörigkeit			Statistische Kennziffer			Postleit-zahl	Postort bei Orten ohne Postanstalt
		Kreis	Amt Kirchspielslandgemeinde : K	Gemeinde	Krs.	Amt	Gem.		
Westerschau	W	Schlesw.	Bollingstedt	Bollingstedt	43	07	120	2383	Jübek
Westerschinkeldeich	W	Südtond.	Fahretoft	Fahretoft	48	13	127	2261	Fahretoft
Wester Schnatebüll	G	Südtond.	Enge		48	10	186		siehe Teil
–	W	Südtond.	Enge	Wester Schnatebüll	48	10	186	2262	Leck
Westerschnatebüllerkooog	W	Südtond.	Enge	Wester Schnatebüll	48	10	186	2262	Leck
Westerschütting	W	Husum	Pellworm	Pellworm	36	34	156	2251	Pellworm
Westerstenderup	W	Flensb.-L.	Sieverstedt	Stenderup b. Havetoft	34	55	216	2381	Stenderup
Westertal	W	Eckernf.	Windeby	Windeby	31	43	165	2331	Kochendorf
Westertilli	W	Husum	Pellworm	Pellworm	36	34	156	2251	Pellworm
Westertreia	W	Schlesw.	Treia	Treia	43	73	208	2381	Treia
Westerwarft	W	Husum	Pellworm	Hooge	36	34	135	2251	Hooge
Westerwittbekfeld	W	Husum	Ostenfeld	Wittbek	36	31	176	2251	Wittbek
Westerwohld	W	Segeb.	Ulzburg	Ulzburg	44	55	190	2359	Ulzburg
–	W	S.dithm.	kirchspielsfrei	Nordhastedt	47	43	166	2241	Nordhastedt
Westhof	W	Eiderst.	Kirchspiel Garding/Osterhever	Augustenkoog	32	05	111	2251	Lehmrick
–	W	Eiderst.	Kirchspiel Garding/Osterhever	Grothusenkoog	32	05	114	2251	Borsthusen
–	W	N.dithm.	Norderwährden	K Friedrichsgabekoog	37	22	120	2241	Reinsbüttel
Westjakobswarft	W	Südtond.	Fahretoft	Fahretoft	48	13	127	2261	Fahretoft
Westlangenhorn	W	Husum	Langenhorn	Langenhorn	36	22	145	2255	Langenhorn
Westliche Höhe, Flensburg-W		kreisfrei		Flensburg, Stadt	11	00	000	2390	
Westre	G	Südtond.	Ladelund		48	22	187		siehe Teil 1
–	W	Südtond.	Ladelund	Westre	48	22	187	2265 2264	Ladelund bzw. Süderlügum
Westrefeld	W	Südtond.	Ladelund	Westre	48	22	187	2265	Ladelund
Westscheide	W	Schlesw.	Havetoft	Klappholz	43	25	162	2381 2381	Havetoft bzw. Klappholz
Wetterade	W	Plön	Lütjenburg-Land	Helmstorf	41	28	140	2322	Lütjenburg
Wetteraderkuhle	W	Plön	Lütjenburg-Land	Helmstorf	41	28	140	2322	Lütjenburg
Wetteraderschmiede	W	Plön	Lütjenburg-Land	Helmstorf	41	28	140	2322	Lütjenburg
Wetteringshof	W	Südtond.	Dagebüll	Christian-Albrechts-Koog	48	04	120	2260	Niebüll
Wetterndorf	W	Steinb.	Sankt Margarethen	Landscheide	45	52	166	2211	Landscheide
Wetternwall	W	S.dithm.	Eddelak	K Dingen	47	16	130	2221	Ramhusen
Wettersberg	teilweise	W	Rendsb.	Lütjenwestedt	42	58	159	2371	Todenbüttel
–	teilweise	W	Rendsb.	Beringstedt	42	07	235	2371	Todenbüttel
Wettstein	W	Eckernf.	Mittelschwansen	Holzdorf	31	22	137	2331	Holzdorf
Wewelsfleth	A	Steinb.			45	58	000		
–	G	Steinb.	Wewelsfleth		45	58	206		siehe Teil 1
–	W	Steinb.	Wewelsfleth	Wewelsfleth	45	58	206	2211	
Wewelsflether Uhrendorf	W	Steinb.	Wewelsfleth	Wewelsfleth	45	58	206	2111	Wewelsfleth
Wichelweg	W	Steinb.	Heiligenstedten	Bekhof	45	13	117	2211	Heiligenstedten
Wickedekamp	W	Segeb.	Nahe	Oering	44	37	164	2061	Oering
Wiebüschen	W	Storm.	Bargteheide-Land	Delingsdorf	46	13	123	2071	Delingsdorf
Wiede	W	Husum	Hattstedt	Hattstedt	36	13	130	2251	Hattstedt
Wiedenborstel	G	Steinb.	Hennstedt		45	16	207		siehe Teil 1
–	W	Steinb.	Hennstedt	Wiedenborstel	45	16	207	2356	Innien
Wiedingharder Neuerkoog									
–	teilweise	W	Südtond.	Emmelsbüll	48	07	134	2261	Emmelsbüll
–	teilweise	W	Südtond.	Emmelsbüll	48	07	141	2261	Klanxbüll
Wiehekrug	W	Flensb.-L.	Großenwiehe	Großenwiehe	34	13	137	2391	Großenwiehe
Wiehelund	W	Flensb.-L.	Großenwiehe	Kleinwiehe	34	13	166	2391	Kleinwiehe
Wielberg	W	Südtond.	Leck	Klintum	48	25	143	2262	Leck
Wielen	W	Plön	Preetz-Land	Wahlstorf	41	46	203	2309	
Wielenberg	W	Flensb.-L.	Großsolt	Kleinwolstrup	34	16	167	2391	Kleinwolstrup

## Wiemersdorf – Wilstedt

Name	Amt = A Gem. = G Wohnpl. = W	Administrative Zugehörigkeit.			Statistische Kennziffer			Postleit-zahl	Postort bei Orten ohne Postanstalt
		Kreis	Amt Kirchspiel/landgemeinde : K.	Gemeinde	Krs.	Ami	Gem.		
Wiemersdorf	G	Segeb.	Bad Bramstedt-Land		44	01	198		siehe Teil 1
–	W	Segeb.	Bad Bramstedt-Land	Wiemersdorf	44	01	198	2351	
Wiemerskamp	W	Storm.	Tangstedt	Wulksfelde	46	52	203	2061	Bargfeld
Wiemerstedt	G	N.dithm.	Kirchspiel Hennstedt	K	37	13	181	2241	
–	W	N.dithm.	Kirchspiel Hennstedt	K Wiemerstedt	37	13	181	2241	
Wiemoos	W	Flensb.-L.	amtsfrei	Mehlby	34	37	180	2341	Robel
Wienböken	W	Rendsb.	amtsfrei	Breiholz	42	22	135	2371	Breiholz
Wieren	W	Pinneb.	Rantzaue	Ellerhoop	39	46	124	2201	Ellerhoop
Wierenhorst	W	Segeb.	Ulzburg	Alveslohe	44	55	112	2081	Alveslohe
Wierenkamp	teilweise	W	Segeb.	Kaltenkirchen-Land	44	28	155	2359	Schmalfeld
–	teilweise	W	Segeb.	Kaltenkirchen-Land	44	28	172	2359	Schmalfeld
Wierensiek	W	Segeb.	Bad Segeberg-Land	Schackendorf	44	07	169	2361	Schackendorf
Wiershop	G	Lauenb.	Geesthacht-Land		35	16	236	2057	Geesthacht
–	W	Lauenb.	Geesthacht-Land	Wiershop	35	16	236	2057	Geesthacht
Wiesbüll	W	Flensb.-L.	Jörl	Sollerup	34	34	211	2381	Sollerup
Wiesenfeld	W	Storm.	Glinde	Glinde	46	22	128	2056	Glinde
Wiesenhof	W	Segeb.	Kaltenkirchen-Land	Hasenmoor	44	28	207	2359	Fuhlenrue
Wiesental	W	Segeb.	Bad Bramstedt-Land	Wiemersdorf	44	01	198	2351	Wiemersdorf
Wiesik	W	Schlesw.	Kropp	Kropp	43	34	165	2382	Kropp
Wietingsbek	W	Lauenb.	Ratzeburg-Land	Ziethen	35	37	241	2419	Ziethen
Wik, Kiel–	W	kreisfrei		Kiel, Stadt	12	00	000	2300	
Wikhorn	W	Rendsb.	Lütjenwestedt	Lütjenwestedt	42	58	182	2211	Lütjenwestedt
Wildbahn	W	N.dithm.	Kirchspiel Hennstedt	K Hennstedt	37	13	131	2246	Hennstedt
Wildenhorst	W	Plön	Preetz-Land	Rastorf	41	46	183	2309	Rastorferpassau
Wildgarten	W	Plön	amtsfrei	Heikendorf	41	16	139	2305	Heikendorf
Wildhagen	W	Eckernf.	Mittelschwansen	Holzdorf	31	22	137	2331	Holzdorf
–	W	Plön	Bokhorst	Schillsdorf	41	04	190	2351	Bokhorst
Wildhaus	W	Plön	Selent/Schlesen	Dobersdorf	41	64	128	2301	Liliental
Wildkoppel	W	Plön	Preetz-Land	Rastorf	41	46	183	2309	Bredeneek
Wildpark									
<i>Exklave im gemeindefreien Gebiet Sachsenwald</i>	W	Lauenb.	Aumühle	Aumühle	35	01	113	2055	Aumühle
Wildpfal	W	N.dithm.	Weddingstedt	K Wesseln	37	31	178	2241	Wesseln
Wilheitsberg	W	Husum	Mildstedt	Mildstedt	36	25	148	2251	Mildstedt
Wilhelminenhöh	W	Flensb.-L.	amtsfrei	Mehlby	34	37	180	2341	Sandbek
Wilhelminenhof	W	Plön	Preetz-Land	Kühren	41	46	154	2323	Ascheberg
–	W	Südtönd.	Dagebüll	Christian-Albrechts-Koog	48	04	120	2260	Niebüll
Wilhelminenkoog	W	Eiderst.	Tating	Tating	32	22	125	2251	Süderdeich
Wilhelmsburg	W	Rendsb.	Hanerau-Hademarschen	Steenfeld	42	37	230	2215	Hanerau-Hademarschen
Wilhelmshöhe	W	N.dithm.	Kirchspiel Hennstedt	K Hennstedt	37	13	131	2246	Hennstedt
Wilhelmshof	W	kreisfrei		Lübeck, Stadt	13	00	000	2401	Lübeck-Ivendorf
Wilhelmslust	W	Schlesw.	Schuby	Lürschau	43	58	170	2381	Ruhekrug
Wilhelmstal	W	Eckernf.		Eckernförde, Stadt	31	07	126	2330	Eckernförde
Willenbrook	W	Rendsb.	Wasbek	Arpsdorf	42	91	116	2351	Brokstedt
Willendorf	G	Storm.	Zarpen		46	58	199		siehe Teil 1
–	W	Storm.	Zarpen	Willendorf	46	58	199	2401	Rehhorst
Willenscharen	G	Steinb.	Brokstedt		45	07	208	2351	
–	W	Steinb.	Brokstedt	Willenscharen	45	07	208	2351	
Willinghusen	G	Storm.	Barsbüttel		46	16	200	2000	
–	W	Storm.	Barsbüttel	Willinghusen	46	16	200	2000	
Willingrade	W	Segeb.	Boostedt	Groß Kummerfeld	44	13	136	2351	
Willingraderfeld	W	Segeb.	Boostedt	Groß Kummerfeld	44	13	136	2351	Willingrade
Willingshöfen	W	Segeb.	Bornhöved	Bornhöved	44	16	121	2351	Bornhöved
Wilmsdorf	W	Eutin	amtsfrei	Ratekau	33	22	117	2401	Ovendorf
Wilstedt	G	Storm.	Tangstedt		46	52	201		siehe Teil 1

Name	Amt = A Gem. = G Wohnpl. = W	Administrative Zugehörigkeit			Statistische Kennziffer			Postleit-zahl	Postort bei Orten ohne Postanstalt
		Kreis	Amt Kirchspiellandgemeinde : K	Gemeinde	Krs.	Amt	Gem.		
Wilstedt	W	Storm.	Tangstedt	Wilstedt	46	52	201	2000	
-, Siedlung	W	Storm.	Tangstedt	Wilstedt	46	52	201	2000	Tangstedt
Wilster-Land	A	Steinb.			45	61	000		
Wilster, Stadt	G	Steinb.			45	64	209	2213	
Wilster	W	Steinb.		Wilster, Stadt	45	64	209	2213	
Wilsterberg	W	Eckernf.	Hütten	Ascheffel	31	16	114	2331	Ascheffel
Wimmersbüll	G	Südtond.	Süderlügum		48	46	188	2264	Süderlügum
-	W	Südtond.	Süderlügum	Wimmersbüll	48	46	188	2264	Süderlügum
Windberg	W	Eutin	amtsfrei	Bosau	33	07	113	2421	Liensfeld
-	W	Eutin	amtsfrei	Gleschendorf	33	13	115	2409	Schürsdorf
-	W	Oldenb.	Schönwalde	Kasseedorf	38	55	129	2421	Kasseedorf
-	W	Plön	Selent/Schlesien	Martensrade	41	64	162	2309	Wittenberg
-	W	Storm.	Bargtheide-Land	Delingsdorf	46	13	123	2071	Delingsdorf
Windbergen	G	S.dithm.	Meldorf-Geest	K	47	34	194	2221	
-	W	S.dithm.	Meldorf-Geest	K	47	34	194	2221	
-, Bahnhof	W	S.dithm.	Meldorf-Geest	K	47	34	194	2221	Windbergen
Windbergerfeld	W	S.dithm.	Meldorf-Geest	K	47	34	194	2221	Windbergen
Windeby	A	Eckernf.			31	43	000		
-	G	Eckernf.	Windeby		31	43	165		siehe Teil 1
-	W	Eckernf.	Windeby	Windeby	31	43	165	2331	
Windebymühle	W	Eckernf.	Windeby	Windeby	31	43	165	2331	Windeby
Winderatt	G	Flensb.-L.	Sörup		34	58	240	2393	Sörup
-	W	Flensb.-L.	Sörup	Winderatt	34	58	240	2393	Sörup
Winderattheck	teilweise	W	Flensb.-L.	Husby	34	31	113	2393	Sörup
-	teilweise	W	Flensb.-L.	Sörup	34	58	240	2393	Sörup
Windert	W	Husum	Brekum	Lütjenholm	36	10	147	2251	Högel
Windmühlenkamp	W	Plön	Lütjenburg-Land	Blekendorf	41	28	117	2321	Kaköhl
Winkel	W	Rendsb.	Hamdorf	Elsdorf-Westermühlen	42	34	146	2371	Nübbel
Winkelholm	W	Schlesw.	Süderbrarup	Brebel	43	64	124	2341	Brebel
Winnemark	G	Eckernf.	Karby		31	19	166		siehe Teil 1
-	W	Eckernf.	Karby	Winnemark	31	19	166	2341	
Winnert	W	Husum		Bredstedt, Stadt	36	07	121	2257	Bredstedt
-	G	Husum	Ostenfeld		36	31	174	2251	
-	W	Husum	Ostenfeld	Winnert	36	31	174	2251	
Winnertfeld	W	Husum	Ostenfeld	Winnert	36	31	174	2251	Winnert
Winnery	W	Flensb.-L.	Rundhof-Esgrus	Koppelheck	34	52	169	2341	Niesgrau
Winning, Gut	W	Schlesw.	Moldenit	Moldenit	43	40	174	2381	Schaalby
-, Yachtwerft	W	Schlesw.	Moldenit	Moldenit	43	40	174	2381	Klensby
Winningerfähre (= Dreilingsfähre)	W	Schlesw.	Moldenit	Moldenit	43	40	174	2381	Klensby
Winningmaystraße	W	Schlesw.	Moldenit	Füsing	43	40	142	2381	Füsing
Winseldorf	G	Steinb.	Lockstedter Lager		45	46	210		siehe Teil 1
-	W	Steinb.	Lockstedter Lager	Winseldorf	45	46	210	2211	
Winseldorfermühle	W	Steinb.	Lockstedter Lager	Schlottfeld	45	46	198	2211	Winseldorf
Winkelhof	W	Rendsb.	Hohenwestedt-Land	Remmels	42	43	210	2351	Remmels
Winsen	G	Segeb.	Kisdorf		44	31	199	2359	
-, Forsthaus	W	Segeb.	Kisdorf	Winsen	44	31	199	2359	Winsen
Winterfeld	W	Plön	Giekau	Klamp	41	13	148	2322	Lütjenburg
-	W	Plön	Selent/Schlesien	Mucheln	41	64	166	2309	Mucheln
Winterrade	W	Schlesw.	Haddeby	Borgwedel	43	22	122	2381	Borgwedel
Wintersberg	W	Oldenb.	Cismar	Cismar	38	07	116	2434	Cismar
Wintershagen	W	Oldenb.	Sierksdorf	Sierksdorf	38	58	142	2430	Neustadt
Winzeldorf	W	Pinneb.	Bönningstedt	Bönningstedt	39	07	115	2081	Bönningstedt
Wipholm	teilweise	W	Flensb.-L.	Sörup	34	58	182	2393	Sörup
-	teilweise	W	Flensb.-L.	Sörup	34	58	209	2393	Sörup

Wippendorf – Wittmoldt, Siedlung

Name	Amt = A Gem. = G Wohnpl. = W	Administrative Zugehörigkeit			Statistische Kennziffer			Postleit-zahl	Postort bei Orten ohne Postanstalt
		Kreis	Amt Kirchspielslandgemeinde : K.	Gemeinde	Krs.	Amt	Gem.		
Wippendorf	G	Flensb.-L.	Rundhof-Esgrus		34	52	241		siehe Teil I
–	W	Flensb.-L.	Rundhof-Esgrus	Wippendorf	34	52	241	2341	Rundhof
Wippendorferknochenmühle	W	Flensb.-L.	Rundhof-Esgrus	Wippendorf	34	52	241	2341	Rundhof
Wisbek	W	Rendsb.	Luhnstedt	Brinjahe	42	61	136	2371	Stafstedt
Wisbrook	W	Rendsb.	Luhnstedt	Hamweddel	42	61	161	2371	Hamweddel
Wisch	G	Husum	Schwabstedt		36	40	175	2251	Ramstedt
–	W	Husum	Schwabstedt	Wisch	36	40	175	2251	Ramstedt
–	G	Plön	Probstei-Ost		41	52	213		siehe Teil I
–	W	Plön	Probstei-Ost	Wisch	41	52	213	2301	
–	W	Steinb.	Horst	Hohenfelde	45	25	146	2201	Hohenfelde
–	W	Südtönd.	Emmelsbüll	Klanxbüll	48	07	141	2261	Klanxbüll
Wischhof	W	Eiderst.	Kirchspiel Tönning	Kating	32	07	116	2253	Tönning
–	W	Husum	Schwabstedt	Schwabstedter Westerkoog	36	40	163	2251	Ramstedt
–	W	Steinb.	Hohenaspe	Drage	45	22	129	2211	Hohenaspe
Wischkamp	W	Segeb.	Bornhöved	Damsdorf	44	16	202	2361	Damsdorf
Wischrade	W	Eckernf.	Neuwittenbek	Schinkel	31	25	158	2301	Schinkel
Wischreihe	W	Steinb.	Sommerland	Kiebitzreihe	45	55	153	2201	Siethwende
Wischregen	W	Plön	Bokhorst	Rendswühren	41	04	186	2351	Rendswühren
Witholt	W	Rendsb.	Beringstedt	Osterstedt	42	07	202	2211	Osterstedt
Witsum	G	Südtönd.	Westerlandfähr		48	49	189	2271	Borgsum
–	W	Südtönd.	Westerlandfähr	Witsum	48	49	189	2271	Borgsum
Wittbek	G	Husum	Ostenfeld		36	31	176		siehe Teil I
–	W	Husum	Ostenfeld	Wittbek	36	31	176	2251	
Wittdün	G	Südtönd.	Amrum		48	01	190	2278	
–	W	Südtönd.	Amrum	Wittdün	48	01	190	2278	
Witteberg	W	Schlesw.	Haddeby	Geltorf	43	22	145	2381	Geltorf
Wittenberg	W	Plön	Selent/Schlesien	Martensrade	41	64	162	2309	
–	W	Plön	Wankendorf	Stolpe	41	67	199	2351	Stolpe
Wittenbergen	W	Rendsb.	Hamdorf	Hamdorf	42	34	160	2371	Hamdorf
–	G	Steinb.	Kellinghusen-Land		45	31	211	2211	
–	W	Steinb.	Kellinghusen-Land	Wittenbergen	45	31	211	2111	
Wittenbergerpassau	W	Plön	Selent/Schlesien	Martensrade	41	64	162	2309	
Wittenborn	A	Segeb.			44	64	000		
–	G	Segeb.	Wittenborn		44	64	200	2361	
–	W	Segeb.	Wittenborn	Wittenborn	44	64	200	2361	
Wittenburg	W	Husum		Bredstedt, Stadt	36	07	121	2257	Bredstedt
Wittendün	W	Eiderst.	Sankt Peter	Sankt Peter	32	19	124	2252	Sankt Peter-Ording
Wittenkamp	W	Rendsb.	Osterrönfeld	Haßmoor	42	70	163	2371	Bokelholm
–	W	Steinb.	Kellinghusen-Land	Wrist	45	31	212	2211	Wrist
Wittenmoor	W	Rendsb.	Hamdorf	Elsdorf-Westermühlen	42	34	146	2371	Elsdorf-Westermühlen
Wittensand	W	Segeb.	Leezen	Kükels	44	34	152	2361	Kükels
Wittenseeholz	W	Eckernf.	Windeby	Groß Wittensee	31	43	132	2333	Groß Wittensee
Wittenwurth	W	N.dithm.	Weddingstedt	K Stelle-Wittenwurth	37	31	161	2241	
Wittgenstein	W	Schlesw.	Haddeby	Busdorf	43	22	128	2381	Busdorf
Wittkiel	G	Flensb.-L.	Toestorf		34	64	242		siehe Teil I
–	W	Flensb.-L.	Toestorf	Wittkiel	34	64	242	2341	Oersberg
Wittkielberg	W	Flensb.-L.	amtsfrei	Mehlby	34	37	180	2341	Oersberg
Wittkielhof	W	Flensb.-L.	Toestorf	Wittkiel	34	64	242	2341	Oersberg
Wittland	W	Husum	Hattstedt	Hattstedt	36	13	130	2251	Hattstedt
Wittmaaben	W	Plön	Wankendorf	Stolpe	41	67	199	2351	Stolpe
Wittmoldt	G	Plön	Plön-Land		41	40	209	2320	Plön
–, Gut	W	Plön	Plön-Land	Wittmoldt	41	40	209	2320	Plön
–, Siedlung	W	Plön	Plön-Land	Wittmoldt	41	40	209	2320	Plön

Name	Amt = A Gem. = G Wohnpl. = W	Administrative Zugehörigkeit			Statistische Kennziffer			Postleit-zahl	Postort bei Orten ohne Postanstalt
		Kreis	Amt Kirchspielslandgemeinde : K.	Gemeinde	Krs.	Amt	Gem.		
Wittorf, Neumünster-	W	kreisfrei		Neumünster, Stadt	14	00	000	2350	
Wittschap	W	Rendsb.	Achterwehr	Melsdorf	42	01	185	2301	Russee
Witzeeze	G	Lauenb.	Büchen		35	13	237		siehe Teil I
-	W	Lauenb.	Büchen	Witzeeze	35	13	237	2059	
Witzeezerschleuse	W	Lauenb.	Büchen	Witzeeze	35	13	237	2059	Büchen
Witzhave	G	Storm.	Trittau		46	55	202	2071	
-	W	Storm.	Trittau	Witzhave	46	55	202	2071	
Witzhaverviert									
<i>Exklave im gemeindefreien Gebiet Sachsenwald</i>									
	W	Lauenb.	Aumühle	Aumühle	35	01	113	2055	Aumühle
Witzwort	A	Eiderst.			32	31	000		
-	G	Eiderst.	Witzwort		32	31	134		siehe Teil I
-	W	Eiderst.	Witzwort	Witzwort	32	31	134	2251	
Wobbenüll	G	Husum	Hattstedt		36	13	177		siehe Teil I
-	W	Husum	Hattstedt	Wobbenüll	36	13	177	2251	
Wobbenüllfeld									
<i>Exklave in Hattstedt</i>									
	W	Husum	Hattstedt	Wobbenüll	36	13	177	2251	Hattstedt
Wodansberg	W	S.dithm.	Meldorf-Geest	K Windbergen	47	34	194	2221	Windbergen
Wöbs	W	Eutin	amtsfrei	Bosau	33	07	113	2421	
Währden	W	S.dithm.	kirchspielsfrei	Süderwährden	47	52	185	2241	
Währdenerdeich	W	S.dithm.	kirchspielsfrei	Süderwährden	47	52	185	2241	Währden
Währdenerhafen	W	S.dithm.	Meldorf-Marsch	K Christiankoog	47	37	128	2241	Währden
Wagemannsburg	W	Eiderst.	Kirchspiel Garding/Osterhever	Westerhever	32	05	133	2251	Westerhever
Wohld	W	Eutin	amtsfrei	Ahrensböök	33	01	111	2401	Tankrade
-	W	Pinneb.	Rantzaue	Ellerhoop	39	46	124	2201	Ellerhoop
-	W	Pinneb.	Rantzaue	Hemdingen	39	46	137	2081	Hemdingen
-	W	Plön	amtsfrei	Heikendorf	41	16	139	2301	Neuheikendorf
-	W	Segeb.	Kaltenkirchen-Land	Nützen	44	28	163	2359	Schmalfeld
Wohld/Henstedt -	W				44	55	143		
Wohlde	G	Schlesw.	Bergenhusen		43	04	212	2381	
-	W	Schlesw.	Bergenhusen	Wohlde	43	04	212	2381	
Wohldeck	W	Storm.	Tangstedt	Wilstedt	46	52	201	2000	Tangstedt
Wohldhörn	W	Plön	Bokhorst	Schillsdorf	41	04	190	2355	Wankendorf
Wohldkamp	W	Plön	Bokhorst	Schillsdorf	41	04	190	2351	Bokhorst
Wohldmaas	W	Eckernf.	Windeby	Groß Wittensee	31	43	132	2333	Groß Wittensee
Wohlrsberg	W	Plön	Moorsee	Rönne	41	34	187	2301	Rönne
Wohlgetan	W	Südtand.	Süderlügum	Süderlügum	48	46	176	2264	Süderlügum
Wohltorf	G	Lauenb.	Aumühle		35	01	238	2055	
-	W	Lauenb.	Aumühle	Wohltorf	35	01	238	2055	
Wolfenüll	W	Eiderst.	Tetenüll	Tetenüll	32	25	126	2251	Tetenüll
Wolfenbüttel	W	S.dithm.	Meldorf-Marsch	K Busenwurth	47	37	127	2221	Windbergen
Wolfsberg	W	Segeb.	Kaltenkirchen-Land	Hasenmoor	44	28	207	2359	Fuhlenröe
Wolfsbrück	teilweise	W Flensb.-L.	Quern-Steinberg	Nübel	34	49	191	2391	Quern
-	teilweise	W Flensb.-L.	Sörup	Schwensby	34	58	206	2393	Sörup
Wolfshagen	W	Eutin	amtsfrei	Ratekau	33	22	117	2409	Scharbeutz
Wolfskrug	teilweise	W Eckernf.	Fleckeby	Güby	31	10	133	2334	Fleckeby
-	teilweise	W Eckernf.	Fleckeby	Hummelfeld	31	10	139	2334	Fleckeby
Wolkenwehe	W	Storm.		Bad Oldesloe, Stadt	46	07	114	2061	
Wollersum	W	N.dithm.	Lunden	K Groven	37	16	123	2247	Lunden
Wolmersdorf	G	S.dithm.	Meldorf-Geest	K	47	34	195		siehe Teil I
-	W	S.dithm.	Meldorf-Geest	K Wolmersdorf	47	34	195	2221	
Wolmersdorfer Ziegelei	W	S.dithm.	Meldorf-Geest	K Wolmersdorf	47	34	195	2221	Nindorf
Wolsroi	W	Flensb.-L.	Quern-Steinberg	Gintoft	34	49	133	2391	Steinbergkirche


Woltersdorf – Wulfsmühle

Name	Amt = A Gem. = G Wohnpl. = W	Administrative Zugehörigkeit			Statistische Kennziffer			Postleit-zahl	Postort bei Orten ohne Postanstalt
		Kreis	Amt	Gemeinde	Krs.	Amt	Gem.		
Woltersdorf	G	Lauenb.	Breitenfelde		35	10	239	2059	
–	W	Lauenb.	Breitenfelde	Woltersdorf	35	10	239	2059	
Woltersmühlen	W	Eutin	amtsfrei	Süsel	33	28	119	2421	Kesdorf
Woltersteich	W	Eutin	amtsfrei	Süsel	33	28	119	2409	Pönitz
Wormsbrook (= Rehhorsterteich)	W	Storm.	Zarpen	Rehhorst	46	58	173	2401	Rehhorst
Wormshöft teilweise	W	Flensb.-L.	Buckhagen-Oehe	Hasselberg	34	04	149	2341	Schwackendorf
– teilweise	W	Flensb.-L.	Buckhagen-Oehe	Maasholm	34	04	178	2341	Schwackendorf
Worth	G	Lauenb.	Geesthacht-Land		35	16	240	2057	Geesthacht
–	W	Lauenb.	Geesthacht-Land	Worth	35	16	240	2057	Geesthacht
Wotersen	W	Lauenb.	Büchen	Roseberg	35	13	211	2059	
Wraagaard	W	Südtond.	Klixbüll	Klixbüll	48	19	144	2261	Klixbüll
Wrack	W	Steinb.	Kellinghusen-Land	Oeschebüttel	45	31	182	2211	Oeschebüttel
Wrewelsbüll	W	Südtond.	Emmelsbüll	Emmelsbüll	48	07	124	2261	Emmelsbüll
Wrist	G	Steinb.	Kellinghusen-Land		45	31	212	2211	
–	W	Steinb.	Kellinghusen-Land	Wrist	45	31	212	2211	
Writzzoll	W	Eckernf.	Hütten	Osterby	31	16	154	2331	Osterby
Wrixum	G	Südtond.	Osterlandföhr		48	43	191	2270	Wyk
–	W	Südtond.	Osterlandföhr	Wrixum	48	43	191	2270	Wyk
Wrohe	W	Rendsb.	Westensee	Deutsch-Nienhof	42	94	141	2301	Westensee
Wrohm	G	N.dithm.	Tellingstedt	K	37	28	182	2241	
–	W	N.dithm.	Tellingstedt	K	37	28	182	2241	
Wührbrook	W	Plön	Lütjenburg-Land	Helmstorf	41	28	140	2322	Lütjenburg
Wühren	W	Eutin	amtsfrei	Malente	33	19	116	2421	Malkwitz
–	W	Plön	Bokhorst	Rendswühren	41	04	186	2351	Rendswühren
Wüsten	W	Oldenb.	amtsfrei	Wangels	38	61	143	2441	Döhnsdorf
Wüstenei	W	Eutin	amtsfrei	Stockelsdorf	33	25	118	2401	Großsteinrade
Wüstenkate	W	Segeb.	Kaltenkirchen-Land	Nützen	44	28	163	2359	Nützen
Wüstland	W	Plön	Moorsee	Meimersdorf	41	34	163	2301	Meimersdorf
Wulfen	W	Oldenb.	Landkirchen	Avendorf	38	31	112	2449	Avendorf
Wulfenhausen	W	N.dithm.	kirchspielsfrei	Neuenkirchen	37	19	144	2244	Wesselburen
Wulfsberg	W	Plön	Giekau	Köhn	41	13	152	2301	Köhn
Wulfsburg	W	Plön	Selent/Schlesien	Dobersdorf	41	64	128	2301	Schönkirchen
Wulfsdorf, Lübeck–	W	kreisfrei		Lübeck, Stadt	13	00	000	2401	
Wulfsdorf	W	Eutin	amtsfrei	Gleschendorf	33	13	115	2409	Gleschendorf
–	W	Plön	Probstei-West	Probsteierhagen	41	55	180	2301	Probsteierhagen
–	W	Storm.		Ahrensburg, Stadt	46	01	111	2070	Ahrensburg
–, Lager	W	kreisfrei		Lübeck, Stadt	13	00	000	2400	Lübeck
Wulfsdorferheide	W	kreisfrei		Lübeck, Stadt	13	00	000	2401	Lübeck- St. Hubertus
Wulfsdorferhof	W	Storm.		Ahrensburg, Stadt	46	01	111	2070	Ahrensburg
Wulfsdorfermoor	W	kreisfrei		Lübeck, Stadt	13	00	000	2401	Lübeck- St. Hubertus
Wulfseck	W	kreisfrei		Lübeck, Stadt	13	00	000	2401	Lübeck- St. Hubertus
Wulfsfelde	W	Rendsb.	Achterwehr	Felde	42	01	149	2301	Achterwehr
–	W	Segeb.	Pronstorf	Pronstorf	44	40	166	2401	
Wulfshagen	W	Eckernf.	Neuwittenbek	Tüttendorf	31	25	162	2301	Blickstedt
Wulfshogenerhütten	W	Eckernf.	Neuwittenbek	Tüttendorf	31	25	162	2301	Tüttendorf
Wulfshof	W	Oldenb.	amtsfrei	Neukirchen	38	40	135	2444	Heringsdorf
Wulfsholz	W	Flensb.-L.	Buckhagen-Oehe	Hasselberg	34	04	149	2341	Schwackendorf
Wulfskate	W	Segeb.	Kaltenkirchen-Land	Hasenmoor	44	28	207	2359	Hartenholm
Wulfskuhl	W	Plön	Selent/Schlesien	Dobersdorf	41	64	128	2301	Schönkirchen
Wulfskuhle	W	Storm.	Bargtheide-Land	Tremsbüttel	46	13	196	2071	Tremsbüttel
Wulfsmoor	G	Steinb.	Kellinghusen-Land		45	31	213	2211	
–	W	Steinb.	Kellinghusen-Land	Wulfsmoor	45	31	213	2211	
Wulfsmühle	W	Pinneb.	Pinneberg-Land	Tangstedt	39	37	159	2081	Tangstedt




## Wulksfelde – Zwicksdamm

Name	Amt = A Gem. = G Wohnpl. = W	Administrative Zugehörigkeit			Statistische Kennziffer			Postleit-zahl	Postort bei Orten ohne Postanstalt
		Kreis	Amt Kirchspielslandgemeinde : K	Gemeinde	Krs.	Amt	Gem.		
Wulksfelde	G	Storm.	Tangstedt		46	52	203	siehe Teil I	
–	W	Storm.	Tangstedt	Wulksfelde	46	52	203	2000	Tangstedt
Wulmenau	W	Storm.	Reinfeld-Land	Westerau	46	40	198	2061	
Wunderberg	W	Plön	Bokhorst	Schillsdorf	41	04	190	2351	Bokhorst
Würth	W	Steinb.	Kellinghusen-Land	Wrist	45	31	212	2211	Wrist
–	W	Storm.	Bad Oldesloe-Land	Rohlfshagen	46	04	178	2061	Rohlfshagen
Wyk auf Fähr, Stadt	G	Südtrom.			48	55	192	2270	
Wyk	W	Südtrom.		Wyk auf Fähr, Stadt	48	55	192	2270	
Zarnekau	W	Eutin	amtsfrei	Süsel	33	28	119	2420	Eutin
–, Siedlung	W	Eutin	amtsfrei	Süsel	33	28	119	2421	Röbel
Zarpen	A	Storm.			46	58	000		
–	G	Storm.	Zarpen		46	58	204	2401	
–	W	Storm.	Zarpen	Zarpen	46	58	204	2401	
Zarpenerhof	W	Storm.	Zarpen	Zarpen	46	58	204	2401	Zarpen
Zarpenerwold	W	Storm.	Zarpen	Zarpen	46	58	204	2401	Zarpen
Zennhusen	W	N.dithm.	Hemme K	Hemme	37	10	130	2241	
Ziegelberg	W	Rendsb.	Bargstedt	Bargstedt	42	04	119	2371	Bargstedt
Ziegelei	W	Plön	Panker	Panker	41	37	172	2321	Matzwitz
–	W	Plön	Plön-Land	Rantzau	41	40	182	2321	Grebin
–	W	Rendsb.	Borgdorf	Langwedel	42	16	179	2351	Langwedel
–	W	Rendsb.	Lütjenwestedt	Lütjenwestedt	42	58	182	2211	Lütjenwestedt
–	W	Rendsb.	Osterrönfeld	Osterrönfeld	42	70	201	2371	Osterrönfeld
–	W	Segeb.	Kisdorf	Struvenhütten	44	31	181	2359	Struvenhütten
–	W	Steinb.	Horst	Horst (Holstein)	45	25	147	2203	Horst
Ziegelhof	W	Eiderst.	Kirchspiel Tönning	Tönning, Kirchspiel	32	07	129	2253	Tönning
–	W	Eutin	amtsfrei	Gleschendorf	33	13	115	2409	Pönitz
–	W	Lauenb.	Siebenbümen	Groß Schenkenberg	35	52	152	2401	Lübeck-Kronsforde
–	W	Husum		Bredstedt, Stadt	36	07	121	2257	Bredstedt
–	W	Oldenb.	Cismar	Cismar	38	07	116	2434	Cismar
–	W	Plön	Kirchbarkau	Nettelsee	41	19	169	2309	Nettelsee
–	W	Plön	Bokhorst	Schillsdorf	41	04	190	2355	Wankendorf
–	W	Plön	Selent/Schlesien	Schlesien	41	64	191	2301	Schlesien
–	W	Rendsb.	Lütjenwestedt	Haale	42	58	159	2371	Haale
–	W	Rendsb.	Bordesholm-Land	Hoffeld	42	13	166	2351	Mühbrook
–	W	Rendsb.	Achterwehr	Quambek	42	01	207	2301	Achterwehr
–	W	Schlesw.	Süderstapel	Seeth	43	67	193	2254	Friedrichstadt
–	W	Segeb.	Leezen	Leezen	44	34	154	2361	Heiderfeld
–	W	Südtrom.	Leck	Lütjenhorn	48	25	151	2261	Lütjenhorn
Ziegelhorst	W	Lauenb.	Ratzeburg-Land	Groß Sarau	35	37	151	2401	Groß Grönau
Ziegelkoppel	W	Segeb.	Wensin	Nehms	44	61	160	2361	Nehms
Ziegelkuhle	W	Plön	Panker	Schwartbuck	41	37	195	2301	Schwartbuck
Ziegelstelle	W	Plön	Bokhorst	Schillsdorf	41	04	190	2355	Wankendorf
Zienburgerschleuse, Campinggebiet	W	Lauenb.	Büchen	Güster	35	13	156	2059	Güster
Ziethen	G	Lauenb.	Ratzeburg-Land		35	37	241	siehe Teil I	
–	W	Lauenb.	Ratzeburg-Land	Ziethen	35	37	241	2419	
Zimmert	W	Eckernf.	Rieseby	Rieseby	31	34	156	2332	Rieseby
Zippelkoog	W	S.dithm.	Marne-Land K	Helse	47	28	142	2221	Helse
Zoll	W	Lauenb.	Siebenbümen	Kastorf	35	52	169	2061	Kastorf
Zollhäuser	W	Flensb.-L.	Handewitt	Wedding	34	22	235	2390	Flensburg-Weiche
–	W	Südtrom.	Ladelund	Ladelund	48	22	146	2265	Ladelund
Zollkolonie	W	Flensb.-L.	amtsfrei	Harrislee	34	25	148	2391	Wassersleben
Zuckerfabrik/Schleswig- Züchterhof	W				43	55	190		
–	W	Plön	Plön-Land	Schönweide	41	40	194	2321	Grebin
Zufriedenheit	W	Eckernf.	Sehestedt	Sehestedt	31	40	160	2371	Sehestedt
Zweidorf	W	S.dithm.	Brunsbüttel K	Brunsbüttel	47	07	122	2212	Brunsbüttelkoog
Zwicksdamm	W	Eckernf.	Mittelschwansen	Holzdorf	31	22	137	2331	Holzdorf



ANHANG



# Erläuterungen zum Wohnplatzverzeichnis

## 1. Gemeindennamen

Die in dem Verzeichnis aufgeführte Schreibweise der Gemeindennamen ist die amtliche, wie sie am 1. April 1964 gültig war. Auch die Zusatzbezeichnungen zum Gemeindennamen sind in der amtlich verliehenen Form gebracht worden. Diese Zusätze unterscheiden sich zum Teil von denen, die bei der Post oder Bahn üblich sind. Letztere sind nicht Bestandteil des amtlichen Gemeindennamens. Die Post übernimmt für die Bezeichnung der Orte und Postanstalten im allgemeinen die amtlich verliehenen Zusatzbezeichnungen und fügt nur bei gleich- oder ähnlichlautenden Orten, sowie bei Orten, die über das Postamt eines anderen Ortes versorgt werden, eigene Zusätze hinzu.

## 2. Wohnplatznamen

Bei der Herausgabe des letzten Wohnplatzverzeichnisses von Schleswig-Holstein im Jahre 1958 war die Festsetzung oder Änderung der Schreibweise von Wohnplatznamen nicht in der Gemeindeordnung geregelt. Erst die DVO zur GO vom 12. 9. 1959 brachte im § 5 (3) die Regelung, daß nunmehr die Gemeinden allein für die Einführung und Änderung von Namen von Gemeindeteilen zuständig wurden. Im Einvernehmen mit dem Herrn Innenminister bleiben die in dem vom Statistischen Landesamt herausgegebenen Wohnplatzverzeichnis aufgeführten Wohnplatznamen so lange gültig, bis von den Gemeinden Änderungen auf Grund eines Gemeinderatsbeschlusses mitgeteilt werden.

In dem neuen Wohnplatzverzeichnis wurden alle Änderungen, die auf Grund eines solchen Gemeinderatsbeschlusses bis Ende März 1964 bekannt geworden sind, berücksichtigt. Wohnplätze, die seit 1958 infolge Abbruchs, Feuer und anderer Einwirkungen nicht mehr vorhanden sind, wurden nicht mehr aufgeführt. Auch leerstehende Häuser und Höfe sind in der Regel nicht mehr genannt worden.

## 3. Einwohner (Wohnbevölkerung)

Die Einwohnerzahlen beruhen auf dem statistischen Begriff der Wohnbevölkerung.

Zur Wohnbevölkerung einer Gemeinde zählten alle Personen, die am Zählungstichtag (6. Juni 1961) ihre alleinige Wohnung oder Unterkunft in dieser Gemeinde hatten. Soweit Personen mehr als eine Wohnung oder sonstige Unterkunft angegeben hatten, sei es in derselben oder in verschiedenen Gemeinden, war für ihre Zuordnung zur Wohnbevölkerung diejenige Wohnung bzw. Unterkunft maßgebend, von der aus sie ihrer Arbeit oder Ausbildung nachgingen. Falls sie weder berufstätig waren noch in Ausbildung standen, gab die Wohnung oder Unterkunft den Ausschlag, in der sie sich überwiegend aufhielten.

Personen mit weiterer Wohnung im Ausland (z. B. Arbeiter auf Montage) wurden der Gemeinde im Bundesgebiet zugerechnet, wo sie in einer Haushaltsliste eingetragen waren,

Soldaten im Grundwehrdienst oder auf Wehrübung der Wohn-gemeinde vor ihrer Einberufung,

Patienten in Krankenhäusern sowie Personen in Untersuchungshaf ihrer Wohn-gemeinde.

Berufssoldaten, Soldaten auf Zeit, Angehörige des Bundesgrenzschutzes und der Bereitschaftspolizei in Gemeinschaftsunterkünften gehören ebenso wie Strafgefangene sowie alle sonstigen Dauerinsassen von Anstalten und das in Anstalten wohnende Personal zur Wohnbevölkerung der Anstaltsgemeinde.

Nicht zur Wohnbevölkerung gehören die Angehörigen der (ausländischen) Stationierungstreitkräfte sowie der ausländischen diplomatischen und konsularischen Vertretungen mit ihren Familienangehörigen.

1939 wurden der Wohnbevölkerung der Standortgemeinde, im Gegensatz zu 1961, auch die dort ihrer Dienstpflicht genügenden Angehörigen der Wehrmacht und des Reichsarbeitsdienstes zugerechnet.

## 4. Statistische Kennziffern

Die Statistische Kennziffer (Gemeindeschlüssel) gibt für jede Gemeinde die Zugehörigkeit zum Kreis und Amt an. Der Gemeindeschlüssel ist 7-stellig.

Kennziffer für: Kreisfreie Städte und Kreise 11 - 48  
amtsfreie Gemeinden und Ämter 01 - 99  
Gemeinden 111 - 246

Beispiel: Gemeinde Strande, Amt Dänischenhagen, Kreis Eckernförde

31 - 04 - 161

Kreis - Amt - Gemeinde

(bei den Ämtern ist in der Regel nur jede dritte Nummer besetzt)

## 5. Begriff "Wohnplatz"

Der "Wohnplatz" ist ein siedlungsgeographischer Begriff. Bei der Vielfalt der Siedlungsformen, die sich in Schleswig-Holstein herausgebildet hat, ist es nicht möglich, mit dem "Wohnplatz" einen eindeutig bestimmten Inhalt zu verbinden. Herkömmlich versteht man unter einem "Wohnplatz" jede kleinere (Hof, Gut) oder größere (Dorf, Siedlung) Ansiedlung, die innerhalb der Gemeindegrenzen liegt, ständig bewohnt ist, räumlich durch unbesiedeltes Gelände von der nächsten Ansiedlung getrennt liegt und einen eigenen Namen führt.

## 6. Wohnplätze, die zu mehreren Gemeinden gehören (Zusatz "teilweise")

An den Gemeindegrenzen liegen z. T. Ansiedlungen, die sich auch auf das Gebiet einer oder auch mehrerer Nachbargemeinden ausdehnen. Es sind also Wohnplätze, die zu mehreren Gemeinden gehören. Diese wurden mit dem Zusatz "teilweise" gekennzeichnet.

## 7. Ämter, amtsfreie Gemeinden, Kirchspielslandgemeinden

Amtsordnung für Schleswig-Holstein vom 17.6.1952 (GVObI.Schl.-H. S. 98) und DVO vom 23. 12. 1959 (GVObI. Schl.-H. 1960, S. 1) sowie AA vom 24. 7. 1952 (Amtsbl. Schl.-H. S. 288)

Die "Ämter" traten in Schleswig-Holstein 1947 an die Stelle der ehemaligen preußischen Amtsbezirke. Sie sind Körperschaften des öffentlichen Rechts. Sie sollen die kreisangehörigen Gemeinden in der Verwaltungsarbeit unterstützen, insbesondere die kleineren Gemeinden von solchen Aufgaben freistellen, die hauptamtliche Fachkräfte erfordern. Daneben sollen sie die Kreise in der Erledigung ihrer Aufgaben entlasten. Sie sind eine gemeinsame Verwaltungseinrichtung der zum Amt gehörenden Gemeinden.

Die Aufgaben stehen dem Amt entweder unmittelbar kraft Gesetzes zu oder sind ihm besonders übertragen.

Größere Gemeinden gehören in der Regel keinem Amt an, sie sind "amtsfrei".

In den Kreisen Husum, Norder- und Süderdithmarschen haben die Ämter weitgehend die Aufgaben der historischen Kirchspielslandgemeinden übernommen. In den Kreisen Norder- und Süderdithmarschen führen sie deshalb weiterhin die Bezeichnung: "Kirchspielslandgemeinde".

## 8. Die "Dorfschaften" im Kreis Eutin und die "Gemeindeteile" (Altgemeinden) im Kreis Oldenburg (Holstein)

### a) Kreis Eutin

Im heutigen Kreis Eutin (bis 1. 4. 1937 als "Landesteil Lübeck" zum Freistaat Oldenburg gehörig) wurden durch das "Gesetz für den Landesteil Lübeck, betreffend die Vereinfachung und Verbilligung der öffentlichen Verwaltung", vom 8. September 1933 die Gemeinden neu gegliedert und zu Großgemeinden zusammengefaßt. Jede Großgemeinde ist in "Dorfschaften" eingeteilt, zu denen wiederum Wohnplätze gehören.

### b) Kreis Oldenburg (Holstein)

Im Kreis Oldenburg (Holstein) wurde in den Jahren 1937 bis 1939 im Zuge einer angestrebten Verwaltungsvereinfachung ein Teil der bestehenden Gemeinden zu größeren Gemeinden zusammengelegt. Diese "Großgemeinden" haben aber nicht die Größe der Großgemeinden des Kreises Eutin und sind auch in ihrem Verwaltungsaufbau nicht mit diesen vergleichbar. Während in Eutin jede Großgemeinde in "Dorfschaften" unterteilt ist, fehlt im Kreis Oldenburg jede weitere administrative Unterteilung der Großgemeinden. Um aber auch im Kreis Oldenburg mit den übrigen Kreisen des Landes vergleichbare Gemeindegrößen zu erhalten, wurde bei früheren Zählungen auf die am 1. 12. 1936 – also vor der Bildung der Großgemeinden – bestehenden Gemeinden zurückgegriffen und die Großgemeinden in die sogen. "Altgemeinden" unterteilt. Diese Einteilung in "Altgemeinden" entspricht allerdings nicht immer den heutigen Gegebenheiten. So sind durch die Ansiedlung großer Güter und andere Siedlungsmaßnahmen in den Großgemeinden neue Siedlungszentren entstanden. Andererseits ist auch ein Teil der "Altgemeinden" so klein, daß eine gesonderte Auszählung heute nicht mehr notwendig erscheint. Es wurden daher im Jahre 1957 für statistische Zwecke – ausgehend von den "Altgemeinden" – neue Gemeindeteile gebildet. Sie decken sich oft mit dem Gebiet der "Altgemeinde".

## 9. Stadtteile, Ortsteile

Stadtteile und Ortsteile sind im eigentlichen Sinn keine Wohnplätze, da sie in der Regel mit dem Stadt- oder Ortskern einen geschlossenen Siedlungskomplex bilden. Eine genaue administrative Abgrenzung der Stadt- und Ortsteile gibt es – mit Ausnahme der kreisfreien Städte – nur selten. Es wurde daher auf die Ausweisung von Einwohnerzahlen von Stadt- und Ortsteilen verzichtet und nur die Namen der Stadtteile und – bei Landgemeinden – der Ortsteile aufgeführt. Für die kreisfreien Städte wurde die von den Statistischen Ämtern dieser Städte gebräuchte administrative Einteilung in Stadtteile (statistische Bezirke) zugrunde gelegt und die entsprechenden Einwohnerzahlen ausgewiesen. Dabei wurden innerhalb der Stadtteile besonders zu benennende Wohnplätze gesondert aufgeführt.

## 10. Bundeswehnanlagen

Bundeswehnanlagen sind nicht mehr gesondert ausgewiesen worden. Die Einwohnerzahlen hierfür wurden entweder anderen Wohnplätzen oder der Gemeindesumme zugerechnet.

## 11. Exklaven

Wohnplätze einer Gemeinde, die außerhalb des eigenen Gemeindegebietes liegen (Exklaven), wurden als solche zusätzlich bezeichnet und die Gemeinde genannt, in deren Gebiet die Exklave liegt.

## 12. Köge

Im Wohnplatzverzeichnis wurden nur solche Köge namentlich aufgeführt, die einen besonderen Wohnplatz bilden. Im anderen Falle waren die Koogsnamen den Flurbezeichnungen gleichzusetzen und im Wohnplatzverzeichnis nicht zu benennen.

Im allgemeinen ist ein Koog nicht ein einziger Wohnplatz, vielmehr gibt es in den größeren Kögen oft mehrere Wohnplätze. Um einen Überblick über die Besiedlung der Köge zu vermitteln, wurde versucht, alle in einem Koog belegenen Wohnplätze unter dem Koogsnamen zusammenzufassen und die benannten Wohnplätze darunter gesondert auszuweisen. Leider ließ sich eine solche Zuordnung in vielen Fällen nicht durchführen. Die Schwierigkeit liegt u. a. darin, daß Höfe und Häuser an den Köge untereinander abgrenzenden Deichen oftmals besondere Wohnplätze bilden. Die Deiche sind z. T. beiderseitig besiedelt und gehören dann unter demselben Wohnplatznamen zu mehreren Kögen und u. U. auch zu verschiedenen Gemeinden.

## 13. Zuordnung kleiner Wohnplätze zu einem größeren Wohnplatz

In manchen Fällen war es zweckmäßig, kleine und an sich unbedeutende Wohnplätze einem größeren Wohnplatz zuzuordnen, wenn dieser eindeutig abgegrenzt werden konnte. Die Zuordnung wurde durch das Wort "mit" ausgedrückt. Von dieser Möglichkeit wurde in folgenden Fällen Gebrauch gemacht:

Fall 1: In der Nähe eines größeren Gutes oder Hofes liegen mehrere zum Gut gehörende Katen, die aber den Merkmalen nach einen selbständigen Wohnplatz bilden.

Beispiel: Kayhof Gut  
mit: Baumkate Haus  
Schwarze Lappenkate Haus

oder:

Innerhalb einer größeren Häusergruppe liegen ein oder mehrere Anwesen, die aus irgendwelchen Gründen (sie sind z. B. im Meßtischblatt bezeichnet) als besondere Wohnplätze geführt werden sollen.

Fall 2: In bestimmten Gegenden Schleswig-Holsteins führen Teile der Gemarkung einer Gemeinde die Bezeichnung "-feld". Innerhalb dieser "Gemeindeteile", die großflächige Wohnplätze in Form einer Streusiedlung darstellen, gibt es wiederum benannte und unbenannte kleinere Wohnplätze (Höfe, Hsgr. usw.)

Beispiel: Stenderupfeld (Strsdlg.)  
mit: Friesenhof (Hof)  
Lehmland (Hof)  
Osterkehr (Haus)  
Thorwald (Hsgr.)

Für diese mit dem Wort "mit" zugeordneten Wohnplätze wurden keine Einwohnerzahlen ausgewiesen. Die Einwohner dieser Wohnplätze sind in der Einwohnerzahl des übergeordneten Wohnplatzes enthalten.

## 14. Topographische Bezeichnungen

(vollst. Verzeichnis siehe Vorblatt zu Teil I, Rückseite)

Zur näheren Charakterisierung eines Wohnplatzes werden in Topographien, Meßtischblättern, Wohnplatzverzeichnissen u. ä. sogenannte "topographische Bezeichnungen" verwendet. Sie sollen die topographische Eigenschaft eines Wohnplatzes näher kennzeichnen. Topographische Bezeichnungen werden in der Regel durch bestimmte Abkürzungen – auf den Karten auch durch bestimmte Symbole – dargestellt.

In das "Verzeichnis topographischer Bezeichnungen" wurden alle jene Bezeichnungen aufgenommen, die im Landschaftsbild Schleswig-Holsteins von Bedeutung sind. Anstelle der verschiedenen im Land gebräuchlichen Benennungen für ein und dieselbe topographische Eigenschaft eines Wohnplatzes wurde nur eine Bezeichnung verwendet, und zwar die, die allgemeingültig und verständlich ist. So wurden z. B. alle landwirtschaftlichen Großbetriebe grundsätzlich als "Gut" bezeichnet, obwohl in Ostholstein meist von einem "Hof" gesprochen wird. Auch die aus der historischen Entwicklung zu erklärenden Bezeichnungen für einen landwirtschaftlichen Klein- oder Mittelbetrieb wie

Vollhufe, Halbhufe, Instenstelle u. ä., sind nicht mehr verwendet worden. Alle landwirtschaftlichen Betriebe, die keine Güter sind, wurden topographisch als "Hof" gekennzeichnet. Es entfallen damit auch die teilweise üblichen Unterscheidungen nach "Gehöft" und "Bauernstelle". Die topographische Bezeichnung richtet sich grundsätzlich nach den heutigen Eigenschaften des Wohnplatzes.

#### *Bahnhof*

Ein Wohnplatz wurde nur dann mit der topographischen Bezeichnung "Bahnhof" gekennzeichnet, wenn wirklich ein Bahnhofgebäude vorhanden und abseits des Ortskernes alleine gelegen ist. Ist am Bahnhof noch eine Häusergruppe vorhanden, so lautet die topographische Bezeichnung "Bahnhof und Häusergruppe" (Bhf. u. Hsgr.).

Erfüllt ein Bahnhof nicht mehr seine eigentliche Aufgabe, sondern dient vielleicht nur noch als Wohnhaus, wird das ehemalige Bahnhofgebäude als Haus, Häusergruppe usw. bezeichnet.

#### *Bahnwärterhaus*

Bahnwärterhäuser wurden nur benannt, wenn diese einen besonderen Namen führen. Lediglich mit Nummern bezeichnete Bahnwärterhäuser wurden nicht aufgeführt.

#### *Dorf*

Als Dorf wurde jede größere geschlossene Ansiedlung bezeichnet, die überwiegend ländlichen Charakter hat. Maßgebend war weniger eine genau abgegrenzte Größe als die Siedlungsstruktur. Voraussetzung für die Bezeichnung "Dorf" war immer das Vorhandensein mehrerer kleinerer oder größerer landwirtschaftlicher Betriebe in geschlossener Siedlungsform.

#### *Gut*

Als Gut wurden alle landwirtschaftlichen Großbetriebe bezeichnet, auch wenn diese in bestimmten Gegenden des Landes im Volksmund "Hof" heißen.

#### *Hauptort*

Als Hauptort – früher oft "Flecken" genannt – wurden größere geschlossene Orte mit überwiegend städtischem Charakter bezeichnet, die aber nicht die Stadtrechte besitzen. Es handelt sich hierbei zumeist um solche Orte, die – ähnlich einer Kleinstadt – den Mittelpunkt ihrer Umgebung für Handel und Gewerbe bilden, sowie Sitz von Behörden oder Verkehrsknotenpunkte sein können.

#### *Haus*

Als solches wurde jedes alleinstehende Haus bezeichnet (z. B. alleinliegendes Einfamilienhaus, Wohnhaus u. a.).

#### *Häuser*

Mehrere Einzelhäuser, die zwar räumlich getrennt liegen, aber einen gemeinsamen Namen führen (zu unterscheiden von der Häusergruppe).

#### *Häusergruppe*

Mehrere räumlich zusammenliegende Häuser oder Höfe mit gemeinsamem Namen, die aber nicht als Dorf angesprochen werden können.

#### *Hof*

Als Hof (Einzelhof) wurden grundsätzlich alle allein liegenden landwirtschaftlichen Klein- und Mittelbetriebe bezeichnet, die nicht die Größe und den Aufbau eines Gutes haben. Hierher gehören auch die oft mit Hufe, Gehöft, Bauernstelle, Instenstelle u. ä. bezeichneten landwirtschaftlichen Betriebe.

#### *Höfe*

Führen einzelne räumlich getrennt liegende Einzelhöfe einen gemeinsamen Namen, so wurden diese als "Höfe" (Einzelhöfe) bezeichnet (vergleiche auch "Streusiedlung").

#### *Kirche*

Kirchen sind nur dann aufgeführt worden, wenn sie mit dem Pastorat, welches bewohnt sein muß, außerhalb des Dorfes gelegen sind (in Koogsgemeinden z. B. auf der "Kirchwarft"). Ist zusätzlich um die Kirche noch eine Häusergruppe entstanden, so lautet die topographische Bezeichnung "(Kirche u. Hsgr.)".

#### *Krankenhaus*

Außerhalb eines Ortes gelegene Krankenhäuser, Sanatorien, Heilstätten u. ä.

#### *Heilbad (ohne Seeheilbäder)*

Als "Heilbad" wurden die 3 Gemeinden Bad Bramstedt, Bad Schwartau und Malente bezeichnet.

#### *Randort*

Als "städtischer Randort" wurden alle jene Gemeinden bezeichnet, die infolge ihrer günstigen Lage zu einer größeren Stadt schnell gewachsen sind und ihren ursprünglich oft dörflichen Charakter fast ganz verloren haben. Es sind in der Regel Wohngebiete mit großen Siedlungen, deren Einwohner größtenteils in der nahen Stadt ihrer Arbeit nachgehen (z. B. Randgemeinden Hamburgs und Kiels).

#### *Restgut*

Bei der Aufsiedlung großer Güter wird in der Regel ein Teil des Grund und Bodens von der Aufsiedlung ausgenommen. In diesen Fällen wurde die bauliche Anlage des ehemaligen Gutes als "Restgut" bezeichnet.

#### *Schöpfwerk*

Die in den Marschgebieten errichteten größeren Schöpfwerke (z. B. Verlatz, Arlau) wurden ihrer Bedeutung wegen topographisch besonders gekennzeichnet; kleine und meist auch unbewohnte Schöpfwerke von nur örtlicher Bedeutung dagegen nicht.

#### *Schule*

Kleine Gemeinden bilden oft Schulzweckverbände und errichten ihre gemeinsame Schule an einer für alle Schüler verkehrsgünstig gelegenen Stelle, oft abseits von größeren Ansiedlungen. Diese Schulen bilden dann mit der Lehrerwohnung einen Wohnplatz und wurden topographisch als "Schule" bezeichnet.

#### *Seebad*

Als Seebad wurden alle jene in die Gruppe der Nord- und Ostseebäder fallenden Wohnplätze bezeichnet, die Teile einer Gemeinde sind, die durch Erlaß des Herrn Ministers für Wirtschaft und Verkehr vom 7. 9. 1960 – Amtsblatt Schleswig-Holstein 1960 S. 210 – einschl. Nachträge zur Fremdenverkehrsstatistik herangezogen werden.

Ein Teil dieser als "Seebad" gekennzeichneten Wohnplätze sind Campingplätze an der Ostseeküste. Diese Campingplätze sind meist keine Wohnplätze, da sie weder einen amtlichen Namen führen, noch ständig bewohnt sind. In diesen Fällen ist die Bezeichnung "Seebad" dem Wohnplatz hinzugefügt, der den Gemeindenamen führt.

#### *Siedlung*

Als Siedlung wurden alle Wohnsiedlungen, Kolonien und landwirtschaftlichen Siedlungen bezeichnet.

#### *Streusiedlung*

Die topographische Bezeichnung "Streusiedlung" wurde in folgenden Fällen angewandt:

- a) Die ganze Gemeinde besteht nur aus Einzelhöfen und Häusergruppen, ein Dorfkern ist nicht vorhanden. Diese Siedlungsform ist besonders an der Westküste und in der Elbmarsch verbreitet.
- b) Die Gemeinde hat zwar einen Dorfkern, größere Teile der Gemeinde bestehen aber aus verstreut liegenden Höfen und Häusergruppen mit einem gemeinsamen Namen.

## Gebietsänderungen vom 1. Oktober 1958 bis 1. April 1964

ohne Gebietsänderungen durch Austausch von Flurstücken. Nähere Angaben – auch über die Veränderung der Fläche und Bevölkerung – sind in den Statistischen Jahrbüchern Schleswig-Holstein 1959 bis 1964 veröffentlicht worden.

Hinweis: Die Veränderungen seit 1945 sind für den Zeitraum von 1945 bis 1951 im Statistischen Jahrbuch Schleswig-Holstein 1952, S. 1 ff., für die Jahre 1952 bis 10. 9. 1958 im Wohnplatzverzeichnis Schleswig-Holstein 1958, S. 209 ff. sowie in den jeweiligen Statistischen Jahrbüchern Schleswig-Holstein 1953 bis 1958 veröffentlicht worden.

Angaben über Gebietsänderungen (durch Besatzungsrecht) am 27. 11. 1945, durch das Groß-Hamburg-Gesetz am 1. 4. 1937 und die Gebietsabtretungen an Dänemark am 15. 6. 1920 siehe im Statistischen Handbuch Schleswig-Holstein S. 1 und 2.

### 1. Eingemeindungen, Umgemeindungen und Vereinigungen von Gemeinden und Wohnplätzen

Wirkungsdatum	Art der Änderung	Betroffene Kreise
1. 4. 1959	Eingemeindung der Gemeinde Schilksee in die kreisfreie Stadt Kiel	Eckernförde/Kiel
1. 10. 1959	Auflösung der Gemeinden Oesterborstel und Tellingstedt und Vereinigung zu einer Gemeinde mit dem Namen Tellingstedt	Norderdithmarschen
1. 10. 1959	Auflösung der Gemeinden Oxbüll, Ulstrup und Wees und Vereinigung zu einer Gemeinde mit dem Namen Wees	Flensburg-Land
1. 4. 1960	Eingemeindung der Gemeinde Rensing in die Stadt Kellinghusen	Steinburg
1. 1. 1962	Eingemeindung der Gemeinde Boltoft in die Gemeinde Sterup	Flensburg-Land
1. 1. 1962	Eingemeindung der Gemeinde Juhlschau in die Gemeinde Munkwolstrup	Flensburg-Land
1. 6. 1963	Eingemeindung der Gemeinde Edendorf in die Stadt Itzehoe	Steinburg
1. 6. 1963	Umgemeindung der Wohnplätze "Mettenhof, Hof" und "Mettenhof, Siedlung" aus der Gemeinde Melsdorf in die kreisfreie Stadt Kiel	Rendsburg/Kiel
1. 1. 1964	Umgemeindung des Wohnplatzes "Gerkenfelde" aus der Gemeinde Tremsbüttel in die Gemeinde Hammoor	Stormarn

### 2. Namensänderungen und Änderungen der Schreibweise von Gemeinden

Wirkungsdatum	vor der Änderung	nach der Änderung	Kreis
1. 10. 1958	Niendorf AA	Niendorf bei Berkenthin	Hzgt. Lauenburg
1. 7. 1959	Dagebüllerkooog	Dagebüll	Südtondern
1. 11. 1959	Aumühle-Billenkamp	Aumühle	Hzgt. Lauenburg
1. 3. 1960	Horst	Horst (Holstein)	Steinburg
1. 10. 1960	Groß Harrie	Großharrie	Plön
1. 11. 1961	Goldebeck	Goldebek	Husum
1. 10. 1962	Glücksburg	Glücksburg (Ostsee)	Flensburg-Land
1. 10. 1962	Neustadt (Holstein)	Neustadt in Holstein	Oldenburg (Holstein)
1. 10. 1962	Timmendorferstrand a. O.	Timmendorfer Strand	Eutin
1. 1. 1963	Reinfeld	Reinfeld (Holstein)	Stormarn
1. 9. 1963	Ascheberg	Ascheberg (Holstein)	Plön
1. 9. 1963	Neudorf	Hohwacht (Ostsee)	Plön
1. 10. 1963	Rantum	Rantum (Sylt)	Südtondern
1. 12. 1963	Wedel	Wedel (Holstein)	Pinneberg
1. 12. 1963	Bredegatt	Steinbergkirche	Flensburg-Land
1. 1. 1964	Helse-Helserdeich-Darenwuth	Helse	Süderdithmarschen
1. 4. 1964	Wenningstedt	Wenningstedt (Sylt)	Südtondern



### 3. Auflösung und Neubildung von Ämtern und Bildung amtsfreier Gemeinden

Wirkungsdatum	Art der Änderung	Kreis
1. 10. 1959	Auflösung der Ämter Selent und Schlesen und Neubildung des Amtes Selent/Schlesen mit den Gemeinden Dobersdorf, Fargau, Lammershagen, Martensrade, Mucheln, Pratjau, Schlesen, Selent und Stoltenberg	Plön
1. 4. 1960	Eingliederung der bisherigen kirchspielfreien Gemeinde Hedwigenkoog in die Kirchspielslandgemeinde Büsum	Norderdithmarschen
1. 1. 1962	Die amtsangehörige Gemeinde Trappenkamp scheidet aus dem Amt Bornhöved aus und wird amtsfrei	Segeberg
15. 3. 1962	Auflösung der Ämter Kirchspiel Garding und Osterhever und Neubildung des Amtes "Kirchspiel Garding/Osterhever" mit den Gemeinden Augustenkoog, Kirchspiel Garding, Grothusenkoog, Osterhever, Poppenbüll, Vollerwiek, Welt und Westerhever	Eiderstedt
1. 1. 1963	Die amtsangehörige Gemeinde Altenholz scheidet aus dem Amt Dänischenhagen aus und wird amtsfrei	Eckernförde
1. 1. 1963	Auflösung der Ämter Borsfleth und Herzhorn und Neubildung des Amtes Borsfleth-Herzhorn mit den Gemeinden Blomesche Wildnis, Borsfleth, Elskop, Engelbrechtsche Wildnis, Herzhorn und Krempdorf	Steinburg
1. 1. 1964	Auflösung des Amtes Basthorst und Eingliederung in das Amt Schwarzenbek-Land	Hzgt. Lauenburg

### 4. Verleihung der Stadtrechte

Mit Wirkung vom 2. Februar 1960 wurden der Gemeinde Niebüll im Kreis Südtondern die Stadtrechte verliehen.

# Ortsklassenverzeichnis<sup>1</sup>

– Stand: 31. 12. 1963 –

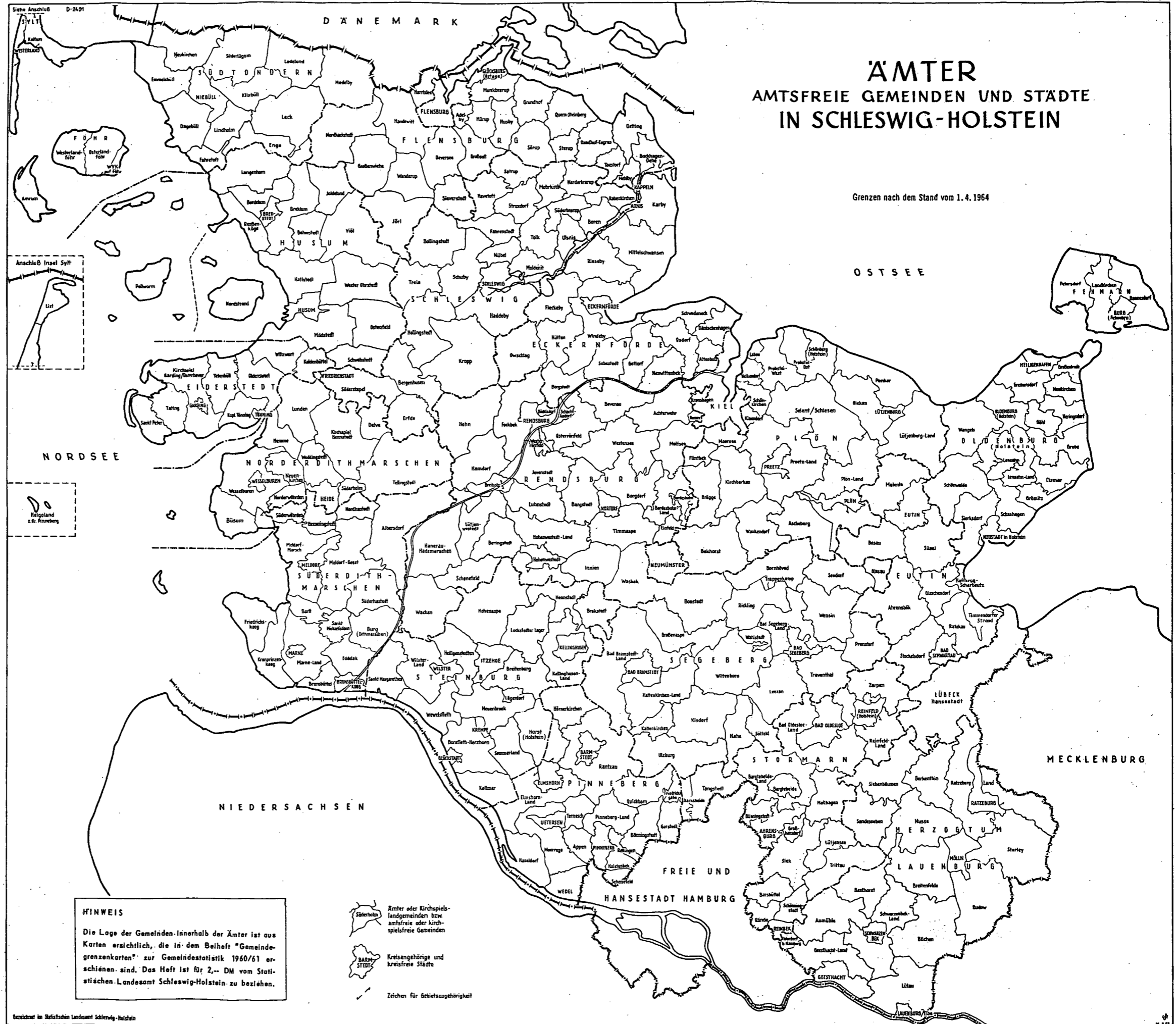
Kennziffer	Gemeinde/Wohnplatz	Kennziffer	Gemeinde/Wohnplatz
<b>Ortsklasse S</b>		<i>noch: Ortsklasse A</i>	
46-01-111	Ahrensburg	45-04-122	Breitenburg
31-02-112	Altenholz	31-31-119	Brekendorf
39-01-111	Appen	42-25-137	Büdelsdorf
35-01-113	Aumühle	46-19-121	Bünningstedt
31-04-122	Dänischenhagen	37-01-114	Büsum
39-19-127	Garstedt	38-04-115	Burg (Fehmarn)
35-19-142	Geesthacht	38-49-117	Dänschendorf
46-22-128	Glinde	48-49-122	Dunsum
46-25-134	Großhansdorf	31-07-126	Eckernförde
46-28-140	Harksheide	39-07-122	Egenbüttel
41-16-139	Heikendorf	34-34-124	Eggebek
39-28-164	Helgoland	39-13-125	Elmshorn
12-00-000	Kiel	45-02-133	Engelbrechtsche Wildnis <i>(nur Marine Lazarett Glückstadt)</i>
42-55-177	Kronshagen	33-10-114	Eutin
41-25-155	Laboe	35-16-138	Escheburg
13-00-000	Lübeck	11-00-000	Flensburg mit Zollamt Flensburg-Weiche
42-64-188	Molfsee	39-16-126	Friedrichsgabe
39-40-150	Pinneberg	46-52-127	Glashütte
46-37-174	Reinbek	34-10-134	Glücksburg (Ostsee)
43-55-190	Schleswig	45-10-135	Glückstadt
39-61-162	Wedel (Holstein)	48-49-128	Goting
41-55-208	Wentorf bei Hamburg	36-34-128	Gröde, Hallig
35-01-238	Wohltorf	39-19-123	Großenbrode
<b>Ortsklasse A</b>		33-16-121	Haffkrug-Scharbeutz
48-43-112	Alkersum	39-22-130	Halstenbek
48-16-113	Archsum	46-22-142	Havighorst bei Reinbek
38-31-112	Avendorf	48-49-129	Hedehusum
44-04-114	Bad Bramstedt	37-07-128	Heide
46-07-114	Bad Oldesloe	38-25-126	Heiligenhafen
33-04-112	Bad Schwartau	48-16-130	Hörnum (Sylt)
44-10-115	Bad Segeberg	45-46-168	Hohenlockstedt <i>(nur Anlagen der Bundeswehr)</i>
38-01-113	Bannesdorf	46-19-146	Hoisdüppel
46-10-116	Bargteheide	46-49-147	Hoisdorf
46-16-118	Barsbüttel	36-34-135	Hooge, Hallig
39-07-115	Bönningstedt	36-16-139	Husum
35-16-122	Börnsen	43-22-156	Jagel
44-13-120	Boostedt	43-07-157	Jübek
48-49-116	Borgsum		

1) Quelle: Verordnung über die Aufstellung des Ortsklassenverzeichnisses vom 1. Oktober 1957 einschl. der 1. bis 5. Verordnung zur Änderung der Verordnung über die Aufstellung des Ortsklassenverzeichnisses

Kennziffer	Gemeinde/Wohnplatz
	<i>noch : Ortsklasse A</i>
36-46-140	Immenstedt <i>(nur Anlagen der Bundeswehr)</i>
45-28-149	Itzehoe
48-16-138	Kampen
48-16-140	Keitum
43-34-165	Kropp
38-31-131	Landkirchen
36-34-144	Langeneß, Hallig
35-25-190	Lauenburg/Elbe
48-25-147	Leck
48-31-150	List
36-43-146	Löwenstedt <i>(nur Anlagen der Bundeswehr)</i>
41-31-160	Lütjenburg
33-19-116	Malente
38-01-134	Meeschendorf (Fehmarn)
47-40-161	Meldorf
48-43-154	Midlum
35-31-197	Mölln
41-61-164	Mönkeberg
42-43-187	Mörel <i>(nur LS-Warnamt)</i>
48-16-155	Morsum
45-04-176	Münsterdorf <i>(nur Funkkontrollstelle und Altersheim Itzehoe)</i>
48-01-156	Nebel
14-00-000	Neumünster
38-43-136	Neustadt in Holstein
48-43-158	Nieblum
48-40-159	Niebüll
48-01-160	Norddorf
	Nordstrandischmoor, Hallig <i>(Wohnplatz der Gde. Nordstrand 36-28-149)</i>
48-43-161	Oevenum
	Oland, Hallig <i>(Wohnplatz der Gde. Langeneß 36-34-144)</i>
38-46-137	Oldenburg (Holstein)
48-49-162	Oldsum-Klinton
32-19-121	Ording
46-22-167	Oststeinbek
41-37-172	Panker
36-34-156	Pellworm
38-49-138	Petersdorf (Fehmarn)
41-43-174	Plön
41-49-179	Preetz
47-13-172	Quickborn

Kennziffer	Gemeinde/Wohnplatz
	<i>noch : Ortsklasse A</i>
48-16-165	Rantum (Sylt)
33-22-117	Ratekau
35-40-207	Ratzeburg
46-55-172	Rausdorf
39-49-155	Rellingen
42-73-211	Rendsburg
42-76-214	Russee
32-19-124	Sankt Peter
39-52-156	Schenefeld
46-46-181	Schönningstedt
31-37-159	Schwedeneck
36-46-164	Schwesing
39-10-141	Sparrieshoop <i>(nur Funkstelle Elmshorn)</i>
48-25-172	Stadum
46-49-186	Stapelfeld
33-25-118	Stockelsdorf
31-04-161	Strande
48-49-175	Süderende
	Süderoog, Hallig
	Südfall, Hallig <i>(Wohnplätze der Gde. Pellworm 36-34-156)</i>
44-49-184	Sülfeld <i>(nur Tbc-Forschungsinstitut Borstel)</i>
34-46-224	Tarp
33-31-120	Timmendorfer Strand
48-16-178	Tinum
48-49-179	Toftum
39-55-160	Tornesch
44-50-214	Trappenkamp
39-58-161	Uetersen
48-49-181	Utersum
44-58-191	Wahlstedt
34-22-235	Weding
48-16-184	Wenningstedt (Sylt)
48-52-185	Westerland
46-16-200	Willinghusen
48-49-189	Witsum
48-01-190	Wittdün
48-43-191	Wrixum
48-55-192	Wyk auf Föhr

*Alle nicht genannten Gemeinden gehören zur Ortsklasse B*



# ÄMTER AMTSFREIE GEMEINDEN UND STÄDTE IN SCHLESWIG-HOLSTEIN

Grenzen nach dem Stand vom 1. 4. 1964

Siehe Anschließ D-2401

Anschluß Insel Sylt

Heigland z. N. Rineberg

**HINWEIS**  
Die Lage der Gemeinden innerhalb der Ämter ist aus Karten ersichtlich, die in dem Beiheft "Gemeindengrenzenkarten" zur Gemeindestatistik 1960/61 erschienen sind. Das Heft ist für 2,- DM vom Statistischen Landesamt Schleswig-Holstein zu beziehen.

Ämter oder Kirchspielslandgemeinden bzw. amtsfreie oder kirchspielsfreie Gemeinden  
Kreitsangehörige und kreisfreie Städte  
Zeichen für Gebietszugehörigkeit

