

Statistisches Amt für Hamburg
und Schleswig-Holstein
Bibliothek
Standort Kiel

Wohnplatzverzeichnis Schleswig - Holstein

Amtliches Verzeichnis
der Ämter, Gemeinden und Wohnplätze

Gebietsstand: 30. September 1958
Bevölkerungsstand: 25. September 1956 und 31. Dezember 1957



Herausgegeben vom
STATISTISCHEN LANDESAMT SCHLESWIG-HOLSTEIN
Kiel 1958

Statistisches Landesamt
Schleswig-Holstein
Kiel

Bei Nachdruck, auch im Auszug, wird Quellenangabe erbeten
Zu beziehen durch das Statistische Landesamt Schleswig-Holstein, Kiel, Mühlenweg 166
Preis 12,- DM

V O R W O R T

Das letzte Gemeinde- und Wohnplatzverzeichnis für das Land Schleswig-Holstein erschien im April 1953 und war bereits nach einem Jahr vergriffen. Da mit der Wohnungszählung am 25.9.1956 auch eine Bestandsaufnahme der Bevölkerung verbunden war, bot sich die Möglichkeit, in Verbindung mit dieser Zählung ein neues Gemeinde- und Wohnplatzverzeichnis herauszugeben. Die Bearbeitung erfolgte in enger Zusammenarbeit mit der Kommunalabteilung des Innenministeriums und dem Landesvermessungsamt.


Die Schreibweise der Gemeinde- und Wohnplatznamen ist die amtliche. Im 1. Teil werden in systematischer Ordnung nach Kreisen und Ämtern alle politischen Gemeinden mit ihren Wohnplätzen aufgeführt, wobei für die Ämter und Gemeinden jeweils die Katasterfläche und die Wohnbevölkerung am Stichtag der Wohnungszählung sowie am 31.12.1957 angegeben ist. Einwohnerzahlen für die Wohnplätze konnten nicht veröffentlicht werden, da eine Feststellung dieser Zahlen im Aufbereitungsplan der Wohnungszählung nicht vorgesehen war und eine zusätzliche Auszählung nicht vertretbar erschien. Um oft geäußerten Wünschen nach vergleichbarem Zahlenmaterial für die Großgemeinden der Kreise Eutin und Oldenburg entgegenzukommen, wurden die Großgemeinden der genannten Kreise nach Dorfschaften bzw. Gemeindeteilen aufgegliedert und für diese im Rahmen der Wohnungszählung 1956 die Einwohnerzahlen zusätzlich ermittelt. Im 2. Teil enthält das Verzeichnis eine alphabetische Aufstellung aller Gemeinden und Wohnplätze mit Angabe des zugehörigen Kreises, des Amtes und der Gemeinde sowie der Kreis- und Gemeindekennziffer. Für den interessierten Leser schliessen sich Erläuterungen zum vorliegenden Verzeichnis an. Eine Übersicht über die Namens- und Grenzänderungen seit dem 1.1.1953 und ein Ortsklassenverzeichnis sind im Anhang aufgeführt. Eine Kartenbeilage "Die Städte, amtsfreien Gemeinden und Ämter in Schleswig-Holstein" soll die Orientierung erleichtern.

Das Statistische Landesamt dankt der Kommunalabteilung des Innenministeriums, dem Landesvermessungsamt sowie den Herren Landräten und Bürgermeistern für die bereitwillige Unterstützung bei der Entstehung des vorliegenden Werkes. Die Bearbeitung lag unter der Leitung von Herrn ORR Dr. Kallmeyer in den Händen von Herrn K.-H. Hofmann.

Kiel, im Oktober 1958

Dr. G.-H. Horn

Direktor
des Statistischen Landesamtes Schleswig-Holstein



INHALTSVERZEICHNIS

	Seite
Topographische Bezeichnungen für Wohnplätze	6
Größe und Einwohnerzahl der kreisfreien Städte und Landkreise, sowie die Zahl der Ämter, Gemeinden und Wohnplätze	7
Teil I	
Verzeichnis der Städte, amtsfreien Gemeinden und Ämter mit den zugehörigen Gemeinden und Wohnplätzen nach Kreisen	9 – 105
Teil II	
Hinweis, Abkürzungen für die kreisfreien Städte und Landkreise	107
Alphabetisches Verzeichnis der Gemeinden und Wohnplätze mit Angabe der Kreis-, Amts- und Gemeindezugehörigkeit sowie der Gemeindekennziffer	108 – 198
Erläuterungen	199 – 204
Anhang	
Alphabetisches Verzeichnis der Ortsklassen	207
Namens- und Grenzänderungen der Landkreise, Ämter und Gemeinden – 1. 1. 1953 bis 30. 9. 1958 –	209 – 211
Karte: Städte, amtsfreie Gemeinden und Ämter in Schleswig-Holstein	

Topographische Bezeichnungen für Wohnplätze

Abdeckerei	Abdeck.
Bahnhof (außerhalb der geschlossenen Siedlung liegend)	Bhf.
Bahnwärterhaus (nur, wenn das Bahnwärterhaus einen besonderen Namen führt)	Bwhs.
Dorf (größere geschlossene Ansiedlung mit überwiegend ländlichem Charakter)	Dorf
Elektrizitätswerk	E-Werk
Fabrik	Fbr.
Forsthaus (einschl. Oberförsterei)	Forsth.
Gut (alle Idw. Großbetriebe)	Gut
Hauptort (größerer geschlossener Ort mit überwiegend städtischem Charakter, der aber rechtlich nicht zur Stadt erklärt ist)	Hptort
Haus (nichtlandwirtschaftliche Einzelwohnsitze; z. B. Villa, Einzelhaus)	Haus
Häuser (räumlich getrennt liegende nichtlandw. Häuser, die aber einen gemeinsamen Wohnplatznamen haben)	Hsr.
Häusergruppe (mehrere räumlich zusammenliegende Häuser oder Höfe, die nicht als "Dorf" angesprochen werden können)	Hsgr.
Hof (alle Idw. Klein- und Mittelbetriebe, soweit sie nicht als "Gut" angesprochen werden können)	Hof
Höfe (räumlich getrennt liegende Einzelhöfe, die aber einen gemeinsamen Wohnplatznamen führen)	Höfe
Jagdhaus	Jagdhs.
Jugendheim	Jugdhm.
Jugendherberge	Jughbge.
Kirchdorf	Kirchd.
Kirche (außerhalb des geschlossenen Dorfes liegend)	Kirche
Krankenhaus, Heilstätte u. ä.	Krkhs.
Kurort (jeder vom Landesgesundheitsamt anerkannte Bade- und heilklimatische Kurort)	Kurort
Lager (Wohnlager)	Lager
Leuchtturm	L. T.
Meierei (außerhalb des geschlossenen Dorfes liegend)	Mei.
Ortsteil (namentlich benannter Teil innerhalb einer geschlossenen Ansiedlung, vgl. auch "Stadtteil")	Ortstl.
Randort, städtischer (größerer geschlossener Ort mit überwiegend städtischem Charakter, der im Einzugsgebiet größerer Städte belegen ist)	Randort
Restgut (bei aufgesiedelten Gütern)	Restgut
Schloß	Schloß
Schöpfwerk	Schöpfwk.
Schule (außerhalb des geschlossenen Dorfes liegend)	Schule
Seebad (Als Seebad werden alle jene in die Gruppe der Nord- und Ostseebäder fallenden Gemeinden bezeichnet, die durch Erlaß des Herrn Ministers für Wirtschaft und Verkehr vom 15. 6. 1955 – Amtsblatt Schleswig-Holstein 1955, Seite 257 – zur Fremdenverkehrsstatistik herangezogen werden. Die mit einem Stern (*) versehenen Seebäder sind vom Landesgesundheitsamt als Seeheilbäder anerkannt.)	Seebad
Siedlung (auch Kolonie)	Sdlg.
Stadtteil	Stadttl.
Streusiedlung (größere, nicht geschlossene Ansiedlung mit gemeinsamen Namen, z. B. Koogsiedlungen)	Strsdlg.
Umspannwerk	Umspwk.
Waldwärterhaus (Holzwärterhaus)	Wwhs.
Wassermühle	Wassmü.
Wasserwerk	Wasswk.
Windmühle	Windmü.
Wirtshaus (Gasthaus, Krug u. ä.)	Wirtshs.
Ziegelei	Ziegl.
Zollhaus	Zollhs.

**Größe und Einwohnerzahl der kreisfreien Städte und Landkreise
sowie die Zahl der Ämter, Gemeinden und Wohnplätze**

Kreis- schlüs- sel	Kreisfreie Städte und Landkreise	Fläche in qkm ¹	Wohnbevölkerung		Zahl der		
			25.9.1956	31.12.1957	Ämter bzw. amtsfreien Gemeinden ²	Gemein- den	Wohn- plätze
11	Flensburg	49,66	93 046	94 132	.	1	25
12	Kiel	73,09	258 360	262 587	.	1	41
13	Lübeck	202,38	229 554	230 061	.	1	87
14	Neumünster	35,38	72 134	72 608	.	1	9
	Kreisfreie Städte insgesamt	360,50	653 094	659 388	.	4	162
31	Eckernförde	781,40	66 565	66 373	14 (-)	56	736
32	Eiderstedt	339,46	19 864	19 322	9 (1)	24	384
33	Eutin ³	561,67	88 755	88 911	9 (9) ^a	11 ^a	322
34	Flensburg-Land	980,17	61 484	62 155	22 (2)	132 ^b	843
35	Hzgt. Lauenburg	1 265,64	129 850	129 744	15 (1)	136 ^b	363
36	Husum	853,68	61 958	61 295	14 (2)	67	494
37	Norderdithmarschen	604,60	59 640	58 519	12 (3)	72	295
38	Oldenburg (Holstein) ³	837,71	77 746	77 090	17 (9)	33 ^c	479
39	Pinneberg	694,19	194 270	202 551	16 (9)	53	290
41	Plön	1 181,45	107 321	106 782	21 (5)	103	968
42	Rendsburg	1 508,44	153 983	154 081	31 (9)	135	722
43	Schleswig	1 057,68	98 900	98 451	22 (-)	103	773
44	Segeberg	1 301,53	91 481	91 280	20 (5)	104 ^d	605
45	Steinburg	935,87	122 627	122 722	17 (1)	103	526
46	Stormarn	791,40	132 291	133 901	16 (4)	94	483
47	Süderdithmarschen	775,71	74 897	73 596	15 (4)	85	298
48	Südtondern	856,94	57 347	58 185	17 (2)	85	622
	Landkreise insgesamt	15 327,52	1 598 979	1 604 958	287 (66)	1 396	9 203
	Schleswig-Holstein	15 688,02	2 252 073	2 264 346	287 (66)	1 400	9 365

1) Katasteramtlich vermessenes Gemeindegebiet (Katasterfläche) Stand: 30.9.1958 (ohne Elbmündung und Rantrum-Becken)

2) eingeklammerte Zahlen: darunter amtsfreie Gemeinden


3) Über die Einteilung der Landkreise Eutin und Oldenburg (Holstein) in "Dorfschaften" bzw. "Gemeindeteile", vgl. S. 18 und S. 46

a) Großgemeinden

b) einschl. gemeindefreies Gebiet "Forstgutsbezirk Sachsenwald"


c) darunter 20 Großgemeinden

d) einschl. gemeindefreies Gebiet "Forstgutsbezirk Buchholz"



VERZEICHNIS

**der Städte, amtsfreien Gemeinden und Ämter
mit den zugehörigen Gemeinden und Wohnplätzen nach Kreisen**



Kreisfreie Städte

11 Flensburg

Flensburg

Stadtteile: Altstadt

Engelsby

mit den Ortsteilen: Kauslund, Trögelsby, Twedt

Friesischer Berg

Fruerlund

mit den Ortsteilen: Fruerlundholz, Kielseng

Jürgensby

mit dem Ortsteil: Adelby

Mürwik

mit den Ortsteilen: Friedheim, Twedterholz

Neustadt

Nordstadt

mit den Ortsteilen: Harrisleer Vorstadt, Klues, Ostseebad, Ramsharde

Sandberg

Südstadt

Weiche

Westliche Höhe

Fläche in ha	Wohnbevölkerung	
	25. 9. 1956	31. 12. 1957
4 966	93 046	94 132

12 Kiel

Kiel, Landeshauptstadt

Stadtteile: Altstadt

Blücherplatz

Brunswik

Damperhof

Düsternbrook

Ellerbek

Elmschenhagen

darunter: Kroog, Hof (Hof)

Exerzierplatz

Friedrichsort

Gaarden - Ost

Gaarden - Süd

darunter: Grünes Herz (Sdlg.), Kronsburg (Sdlg.), Petersburg (Hof), Schulenburg, Lager (Lager)

Hassee

darunter: Hammer (Sdlg.)

Hasseldieksdamm

Holtenau

darunter: Schusterkrug (Ortstl.)

Neumühlen - Dietrichsdorf

darunter: Opendorf, Eigenheim (Sdlg.)

Pries

Ravensberg

Schreventeich

Suchsdorf

darunter: Bornbrook (Hof), Erenkamp (Hof), Margaretental (Wirtschs.), Rotenbek (Haus), Schwartenbek (Gut), Schwartenbeker Kanalweiche (Hsgr.)

Südfriedhof

darunter: Große grüne Gilde (Haus)

Vorstadt

Wellingdorf

Wik

darunter: Kielerhof (Hof), Tannenberg (Sdlg.)

7 309

258 360

262 587

13 Lübeck

Fläche in ha	Wohnbevölkerung	
	25.9.1956	31.12.1957
20 238	229 554	230 061

Lübeck, Hansestadt

Stadtteile¹⁾: Beidendorf (Dorf)

Blankensee

darunter: Blankensee, Bahnhof (Bhf.), Blankensee, Flugplatz (Lager)

Brodten (Dorf)

darunter: Hermannshöhe (Hsgr.)

Dummersdorf (Dorf)

Genin (Dorf)

Innenstadt

Ivendorf (Dorf)

darunter: Borndiek (Hof)

Kronsforde (Dorf)

darunter: Baumsberg (Hsgr.), Krummesserbaum (Hsgr.), Niemark (Gut)

Krummesse (Dorf)

darunter: Brömbsonmühle (Wassmü.), Kronsforde, Forsthaus (Forsth.), Krummesser Schleusenhaus (Hsgr.), Krummesser Stadtgut (Gut)

Kücknitz - Herrenwyk

darunter: Stüvhof (Hof), Waldhusen (Forsth.)

Moisling

darunter: Buntekuh (Gut), Padelügge (Hof)

Moorgarten (Dorf)

Niederbüssau (Dorf)

darunter: Schnakenkoppel (Hof)

Niendorf (Dorf)

darunter: Brandenmühle (Wassmü.), Legan (Haus), Nienhüsen (Gut)

Oberbüssau (Dorf)

Pöppendorf (Dorf)

darunter: Bültwisch (Hof), Kleinsee (Hsgr.), Wilhelmshof (Hof)

Reecke (Dorf)

darunter: Reeckerheide (Hsgr.), Rennsahl (Haus), Sandkrug (Wirtshs.)

Rönnau (Dorf)

Sankt Gertrud

darunter: Altlaerhof (Forsth.), Eichholz (Ortstl.), Gothmund (Dorf), Herreninsel (Gartenfeld), Huntenhorst (Haus), Israelsdorf (Ortstl.), Kaninchenberg (Hof), Marli (Ortstl.), Wesloe (Ortstl.)

Sankt Jürgen

darunter: Absalonshorst (Haus), Dritte Fischerbuden (= Wakenitzhof) (Hsgr.), Erste Fischerbuden (Hsgr.), Falkenhäusen (Gut), Grönauerbaum (Hsgr.), Harbershorst (Haus), Kleingrönau (Hsgr.), Mönkhof (Gut), Müggensbusch (Wirtshs.), Ringstedtenhof (Hof), Rothebek (Hsgr., Ziegl.), Spieringshorst (Hsgr.)

Sankt Lorenz-Nord

darunter: Krempelsdorf (Ortstl.), Schönböcken (Ortstl.) mit: Roggenhorst (Gut), Steinraderhof (Hof), Vorwerk (Ortstl.), mit: Teerhofinsel (Hsgr.)

Sankt Lorenz-Süd

Schlutup

Siems-Dänischburg

Teutendorf (Dorf)

Travemünde (Seebad*)

darunter: Evershof (Hof), Priwall (Ortstl.)

Vorrade (Dorf)

Wulfsdorf (Dorf)

darunter: Wulfsdorf, Lager (Lager), Wulfsdorferheide (Haus), Wulfsdorfermoor (Hsgr.), Wulfseck (Sdlg.)

14 Neumünster

Neumünster

3 538

72 134

72 608

Stadtteile: Innenstadt

Gädeland

Böcklersiedlung

Gartenstadt

Brachenfeld

Tungendorf

Ehndorf

Wittorf

1) Stadtteile mit ausgesprochen ländlichen Charakter sind zusätzlich als Dorf bezeichnet worden

31 Eckernförde

Sitz der Kreisverwaltung: Eckernförde

Kreisangehörige Städte:	Gde.- Schl.	Fläche in ha	Wohnbevölkerung		
			25. 9. 1956	31. 12. 1957	
Eckernförde	126	1 366	20 027	20 572	
Stadtteile: Borby, Karlshöhe; sonstige Wohnplätze: Schnaap (Hof) – Wilhelmstal (Gut)					
Amtsfreie Gemeinden: 112 Altenholz (Angaben siehe 2)					
Ämter	Zugehörige Gemeinde		Fläche in ha	Wohnbevölkerung	
	Gde.- Schl.	Name		25. 9. 1956	31. 12. 1957
1	Borgstedt		3 459	2 127	2 055
	118	Borgstedt	742	820	795
	Borgstedt (Dorf) – Borgstedtfeld (Höfe) – Buschkate (Hof) – Dieckshof (Hof) – Exwisch (Hsgr.) – Rendsburger Wasserwerk (Wasswk.)				
	121	Bünsdorf	1 321	686	675
	Bünsdorf (Kirchd.) – Schirnau (Gut) – Schirnau, Alters- und Pflegeheim (Hsgr.) – Steinrade (Hsgr.) – Wentorf (Strsdlg.)				
	136	Holzbunge	519	303	290
	Freudental (Hsgr.) – Holzbunge (Dorf) – Kiekut (Hof) – Sande (Hsgr.) – Stenten z. T., Exklave (Hsgr.) – Tegelkate (Haus)				
	144	Lehmbek	307	109	97
	Lehmbek (Dorf)				
	149	Neu Duvenstedt	570	209	198
Dreckrüh (Hof) – Flachskoppel (Hof) – Hegenholt (Hof) – Heidberg (Hof) – Mohr (Dorf) mit Blöken (Hof) – Neu Duvenstedt (Strsdlg.) – Schlagbaum (Hof) – Schulendamm (Hsgr.)					
2	Dänischenhagen		5 495	5 919	6 066
	112	Altenholz	1 948	1 989	2 033
	Altenholz (Dorf) – Barkmissen (Hof) – Barkmissen, Lager (Lager) – Dehnhöft z. T. (Hsgr.) – Dreilinden (Lager) – Flur (Hof) – Friedrichshof (Gut) – Herwarth (Hsgr.) – Klausdorf (Dorf) – Knoop, Gut (Gut) – Knoop (Hsgr.) – Knoop, Lager (Lager) – Kubitzberg (Hsgr.) – Postkamp (Hsgr.) – Projensdorf (Gut) – Stift (Hsgr.) – Stift, Schießstand (Hsgr.) – Rathmannsdorferschleuse z. T. (Hsgr.)				
	122	Dänischenhagen	1 570	1 721	1 672
	Dänischenhagen (Kirchd.) – Freidorf (Dorf) – Hohenstein (Sdlg.) – Horreck (Hof) – Kaltenhof (Hsgr.) mit: Fresenhagen (Hof), Großbrügkamp (Hof), Jettbrück (Hof) – Kaltenhof, Lager (Lager) – Kaltenhof, Siedlung (Sdlg.) – Katarinenberg (Hof) – Kuhholzberg (Hsgr.) – Lehmkatzen (Hsgr.) – Scharnhagen (Dorf) – Sturenhagen (Dorf) – Sturenhagen, Hof (Hof) mit: Tüderkamp (Hof) – Uhlenhorst (Gut)				
	157	Schilksee	606	1 220	1 200
	Heisch (Hof) – Kahlenberg (Hof) – Kahlenbergstrand (Hsgr.) – Pries, Lager (Lager) – Scheidekoppel (Hof) – Schilksee, Bad (Seebad) – Schilksee, Dorf (Dorf) – Seekamp (Gut) – Seekamp, Lager (Lager)				
	161	Strande	1 371	989	1 161
	Altbülk (Gut) – Bülker Leuchtturm (L. T., Hsgr.) – Eckhof (Gut) – Freidorf, Siedlung (Sdlg.) – Marienfelde (Sdlg.) – Marienfelde, Kasernen (Kasernen) – Mühlenteich (Hsgr.) – Neubülk (Gut) – Neubülk, Siedlung (Sdlg.) – Rabendorf (Sdlg.) – Strande (Seebad)				
	3	Fleckeby		5 367	2 678
128		Fleckeby	421	625	594
Fleckeby (Dorf) – Fleckeby, Ziegelei (Hsgr.) – Herweg z. T. (Hsgr.)					
131	Götheby-Holm	809	414	407	
Dürwade (Hsgr.) – Engsieck (Höfe) – Götheby (Dorf) – Holm (Dorf) – Lehmsieckberg (Hsgr.) – Möhlhorst (Gut) – Neumöhlhorst (Hsgr.) – Schaltstation (Haus)					

Kreis Eckernförde

noch: 3 Fleckeby

Zugehörige Gemeinde		Fläche in ha	Wohnbevölkerung	
Gde.- Schl.	Name		25. 9. 1956	31. 12. 1957
133	Güby	1 195	641	634
Ahrensberg (Dorf) – Börm (Hof) – Eckhorst (Hof) – Esprehm z. T. (Dorf) – Güby (Dorf) – Herweg z. T. (Hsgr.) – Karlshof (Höfe) – Karlsstift (Haus) – Louisenlund (Gut) – Louisenlund, Schloß (Schule) – Moorkate (Haus) – Plönort (Hof) – Schlagtor (Hof) – Villenrade (Hof) – Wellrade (Hof) – Wolfskrug z. T. (Dorf)				
139	Hummelfeld	791	329	297
Elmenhorst (Hof) – Fellhorst (Dorf) – Frenrade (Hof) – Hummelfeld (Dorf) – Kirchdiek (Hsgr.) – Wolfskrug z. T. (Dorf)				
143	Kosel	2 151	669	644
Kosel (Kirchd.) – Koselfeld (Strsdlg.) – Marienholz (Hof) – Missunde (Dorf) – Missunde, Forsthaus (Forsth.) – Ornum (Gut) – Ornumholz (Hsgr.) – Ornummühle (Hsgr.) – Schoolbek (Hsgr.) – Weseby (Dorf)				
4	Gettorf	4 854	5 268	5 282
130	Gettorf	919	3 458	3 485
Duxmoor (Hof) – Gettorf (Hptort) – Hüttenkoppel (Hof) – Niendamm (Hof) – Ochsenkoppel (Höfe) – Ravenshorst (Hof) – Sielkendiek (Hof)				
145	Lindau	2 518	1 116	1 114
Großkönigsförde (Strsdlg.) mit: Großkönigsförderwohld (Hsgr.) – Hennerode (Strsdlg.) – Lindau (Dorf) mit: Ruckforde (Hof), Scharfenholz (Forsth.) – Revensdorf (Dorf) mit: Eschhörn (Hof), Sande (Hsgr.), Waterdiek (Hsgr.)				
148	Neudorf-Bornstein	1 417	694	683
Achsenkamp (Hof) – Behrensbrook (Gut) – Bornstein (Strsdlg.) mit: Achterkamp (Hof), Hennwischen (Hsgr.), Schrödersbek (Hof) – Hülken (Hof) – Köhnholz (Hsgr.) – Lammsrade (Hof) – Neudorf (Dorf) – Rögen (Höfe) – Rotenstein (Gut) – Sprengel (Höfe) – Violenburg (Hof)				
5	Hütten	4 481	2 410	2 307
114	Ascheffel	1 037	729	713
Aschberg (Hsgr.) – Ascheffel (Dorf) mit: Vogelsang (Ortstl.) – Holzkoppel (Höfe) – Langstücken (Höfe) – Schoothorst (Höfe) – Silberbergen (Hsgr.) – Sückenwatt (Hof) – Wilsterberg (Höfe)				
116	Bistensee	589	189	166
Baumgarten (Wirtshs.) – Bistensee (Dorf) – Bistenseemühle (Hsgr.) – Dixrade (Hsgr.) – Haverott (Hof) – Poggensik (Hsgr.)				
123	Damendorf	746	367	367
Damendorf (Dorf) mit: Beim Armenhaus (Hsgr.), Brandkuhle (Hsgr.) – Damendorfermoor (Haus) – Damm (Hof) – Eckerkoppel (Hsgr.) – Fresenboje (Hof) – Kleinkirchhorst (Hsgr.) – Lchkrug (Hsgr.) – Moorwiese (Haus) – Papenwohld (Hsgr.) – Petersburg (Hsgr.) – Schlotendoor (Hsgr.) – Spann (Hof)				
138	Hütten	695	239	225
Hafeld (Hsgr.) – Hütten (Kirchd.) – Hütten, Bahnhof (Haus) – Hütten, Forsthaus (Forsth.) – Hüttenland (Hof) – Krummland (Hof) – Langenkamp (Hsgr.) – Suhrbrook z. T., Exklave (Höfe)				
141	Klein Wittensee	430	384	341
Frenrade (Hsgr.) – Klein Wittensee (Dorf) mit: Seefliegerhorst, Lager (Lager)				
154	Osterby	984	502	495
Osterby (Dorf) mit: Osterbymühle (Hsgr.), Writzzoll (Hsgr.) – Osterbyholz (Strsdlg.) – Strepel (Hof) – Suhrbrook z. T. (Hof)				
6	Karby	6 263	4 624	4 621
120	Brodersby	982	591	565
Brodersby (Dorf) mit: Brodersbyermühle (Hsgr.) – Dingelby (Hof) – Drasberg (Hsgr.) – Höxmark (Dorf) – Holm (Hof) – Langacker (Höfe) – Lückeberg (Hof) – Nübbelfeld (Hsgr.) – Schönhagen (Dorf) – Westerfeld (Höfe)				
125	Dörphof	1 502	857	874
Dörphof (Dorf) – Dörphofholz (Hsgr.) – Grüntal (Gut) – Karlberg (Dorf) – Karlbergfeld (Hsgr.) – Krim (Hsgr.) – Osterschau (Hsgr.) – Rohrüh (Hsgr.) – Schuby (Dorf) mit: Schubymühle (Hsgr.) – Schubyfeld (Höfe) – Schubystrand (Hsgr.) – Schwonendahl (Hsgr.)				
140	Karby	206	545	526
Karby (Kirchd.) – Karbymoos (Hsgr.) – Köllnerfeld (Hsgr.) – Krähenberg (Hsgr.) – Mariental (Hsgr.)				

Zugehörige Gemeinde		Fläche in ha	Wohnbevölkerung	
Gde.- Schl.	Name		25. 9. 1956	31. 12. 1957

142 Kopperby 1 031 1 432 1 457

Amen (Hof) – Ellenberg (Dorf) – Ellenbergholz (Hsgr.) – Ellerüh (Dorf) – Espenis (Sdlg.) – Heide (Dorf) – Kopperby (Dorf) – Loitmark (Hsgr.) – Loitmark, Schule (Hsgr.) – Loitmarkfeld (Höfe) – Lüttfeld (Sdlg.) – Stennes (Hsgr.)

152 Olpenitz 1 582 417 427

Fischerhütte (Haus) – Hinrichsholz (Haus) – Hühholz (Hsgr.) – Kuhweide (Hof) – Nonsfeld (Hsgr.) – Nübbelhof (Gut) – Olpenitz (Gut) – Olpenitzdorf (Dorf) – Olpenitzfeld (Höfe) – Ossenrüh (Hof) – Weidefeld (Hsgr.)

166 Winnemark 960 782 772

Amalienburg (Haus) – Bockholz (Hsgr.) – Bocksruede (Hof) – Böllermaas (Hsgr.) – Charlottenhof (Hof) – Emers (Hsgr.) – Haberkoppel (Hof) – Hestemaas (Hof) – Karlsburg (Restgut) – Karlsburg, Siedlung (Sdlg.) – Mühlenholz (Hsgr.) – Nixenburg (Hof) – Scharfeck (Haus) – Schwonsburg (Haus) – Steinerholz z. T. (Hsgr.) – Sundacker (Hsgr.) – Winnemark (Dorf)

7 Mittelschwansen (in Vogelsang-Grünholz) 9 174 4 082 3 866

124 Damp 1 376 673 660

Armenstift (Hsgr.) – Büsenteich (Hof) – Büßholz (Hsgr.) – Damp (Gut) – Damp, Schule (Hsgr.) – Dampermühle (Hsgr.) – Dorotheental (Gut) – Dukenteich (Haus) – Fischleger (Haus) – Hegeholz (Hsgr.) – Holzschicht (Hof) – Kniepenberg (Hsgr.) – Knüppelbeck (Haus) – Kreuzkamp (Hof) – Krusenteich (Hof) – Kuhberg (Hof) – Mühlenteich (Haus) – Neuschicht (Hof) – Nieby (Hsgr.) – Petzrüh (Hof) – Pommerby (Dorf) – Pommery (Hof) – Rehmskoppel (Hof) – Revkuhl (Hsgr.) – Schau (Hof) – Schwastrum (Dorf) – Schweineweide (Hof) – Stemperry (Hof) – Vogelsang-Grünholz (Dorf)

137 Holzdorf 1 735 1 014 921

Am See (Hof) – Blumental (Hsgr.) – Bösby (Strsdlg.) – Bösbyfeld (Hsgr.) – Budwedt (Hof) – Fellholz (Hof) – Frauenholz z. T. (Hsgr.) – Glasholz z. T. (Höfe) – Greensteich (Hsgr.) – Großholz (Hsgr.) – Grünlund (Hsgr.) – Harzmoor z. T. (Hsgr.) – Holzdorf (Dorf) – Hühnerland (Hof) – Könnsbyfeld (Höfe) – Krakery (Hof) – Kratt (Hsgr.) – Langewohnung (Hsgr.) – Lehnhaus (Haus) – Maasleben (Gut) – Moorbrücke (Hsgr.) – Morgenstern (Hof) – Mühlenberg (Hsgr.) – Mühlental (Hsgr.) – Musnest (Haus) – Osterfeld (Höfe) – Pommerbyholz (Hsgr.) – Poppenhörn (Hof) – Rußland (Hof) – Seeholz (Dorf) – Söby (Dorf) – Steinborn (Hsgr.) – Streintal (Hof) – Stromholz (Hsgr.) – Sumpf (Hof) – Tilsholz (Hsgr.) – Tilsmaas (Hsgr.) – Tingborn (Hsgr.) – Vierländer (Hof) – Weihholz (Hsgr.) – Wettstein (Hof) – Wildhagen (Hsgr.) – Zwicksdamm (Hsgr.)

163 Thumby 2 739 953 900

Archangel (Hof) – Bienebek (Gut) – Bienebekermühle (Haus) – Börentwedt (Dorf) – Brammermoor (Hsgr.) – Bredemaas (Hsgr.) – Frauenholz z. T. (Hsgr.) – Grünholz (Gut) – Guckelsby (Gut) – Hakelmark (Hsgr.) – Harzmoor z. T. (Hsgr.) – Helle (Höfe) – Hoheluft (Hof) – Hümark (Hof) – Hümarkfeld (Höfe) – Karlsburgerholz (Forsth.) – Kummerholz (Hsgr.) – Maaslebenermühle (Hsgr.) – Marienhof (Gut) – Moorholz (Forsth.) – Neuteich (Hof) – Ochsenhagen (Hof) – Rosental (Hof) – Sachsenburg (Hof) – Scharmat (Haus) – Schnurrum (Hof) – Sensby (Hsgr.) – Sieseby (Kirchd.) – Sinkental (Gut) – Staun (Gut) – Staunerhütten (Hof) – Steinerholz z. T. (Hsgr.) – Thumby (Dorf)

164 Waabs 3 324 1 442 1 385

Aschenberg (Hsgr.) – Booknis (Gut) – Bredland (Hof) – Eickholt (Haus) – Gast (Hsgr.) – Glasholz z. T. (Höfe) – Großkamp (Hof) – Großwaabs (Dorf) – Himmelreich (Hsgr.) – Hökholz (Gut) – Hohlgrund (Hsgr.) – Hopfenhof (Hof) – Hülsenhain (Gut) mit: Blechkate (Haus) – Immenhorst (Hsgr.) – Karlsminde (Gut) – Kleinkamp (Hof) – Kleinwaabs (Kirchd.) mit: Flintholm (Ortsstl.) – Kummerteich (Hsgr.) – Langholz (Dorf) mit: Lehmbergstrand (Hsgr.) – Lehmberg (Gut) – Ludwigsburg (Gut) – Ludwigsburgstrand (Haus) – Neuschlag (Hsgr.) – Radeland (Hof) – Ritenrade (Hsgr.) – Rotensande (Gut) – Rotensande, Siedlung (Sdlg.) – Seeberg (Hsgr.) – Sophienhof (Gut) – Strandbek (Hsgr.) – Tankenasch (Hsgr.) – Waabshof (Gut) – Waabsmoor (Haus)

8 Neuwittenbek 3 760 2 103 2 064

150 Neuwittenbek 949 672 646

Charlottenhof (Hof) – Landwehr (Hsgr.) – Landwehr, Lager (Läger) – Lassenland (Hof) – Neuwittenbek (Dorf) – Neuwittenbek, Weichenwärterhaus (Haus) – Warleberg (Gut)

158 Schinkel 1 021 624 615

Fuhlenröhe (Hsgr.) – Königsförderrade (Hsgr.) – Lehmrade (Hsgr.) – Roggenrade (Hsgr.) – Rosenkranz, Gut (Gut) – Rosenkranz (Dorf) – Schinkel (Dorf) – Schinkelerhütten (Strsdlg.) – Schinkelerwohld (Hof) – Schinkelmoor (Hsgr.) – Schinkelscheide (Hsgr.) – Wischrade (Hsgr.)

162 Tüttendorf 1 790 807 803

Blickstedt (Dorf) – Eckholz (Dorf) – Heidholm (Hsgr.) – Holand (Hof) – Kattendiek (Hof) – Kronshörn (Hof) – Langenkamp (Hof) – Mannhagen (Hof) – Mischenmoor (Hsgr.) – Teepott (Haus) – Tüttendorf (Dorf) – Warlebergermoor (Hsgr.) – Warlebergermühle (Hof) – Wehrdamm (Hsgr.) – Wulfshagen (Gut) – Wulfshagerhütten (Gut)

Kreis Eckernförde

	Zugehörige Gemeinde		Fläche in ha	Wohnbevölkerung	
	Gde.- Schl.	Name		25. 9. 1956	31. 12. 1957
9		Osdorf	3 884	2 047	2 042
	127	Felm	1 897	819	808
	Altwittenbek (Dorf) – Böhnreben (Hof) – Dehnhöft z. T. (Hsgr.) – Fahrenhorst (Hof) – Felm (Dorf) – Felmerholz (Dorf) – Felmersöhren (Hof) – Hollin, Forsthaus (Forsth.) – Hollin, Hof (Hof) – Hunnenberg (Hof) – Kleinfelmerholz (Hsgr.) – Knickwisch (Hof) – Kraienwisch (Hof) – Krück (Hsgr.) – Langenhorst (Hsgr.) – Levensau (Hsgr.) – Rathmannsdorf, Gut (Gut) – Rathmannsdorf, Hof (Hof) – Rathmannsdorferschleuse z. T. (Hsgr.) – Røgen (Hof) – Staun (Hof) – Stodthagen (Forsth.) – Stramsrade (Hof) – Tannkuhl (Hsgr.) – Tonnenberg (Höfe) – Voßberg (Höfe)				
	153	Osdorf	1 987	1 228	1 234
	Augustenhof (Gut) – Aukamp (Hsgr.) – Austerlitz (Hsgr.) – Borghorst (Dorf mit Restgut) – Borghorsterhütten (Gut) – Borghorstermühle (Hof) – Borghorstersiedlung (Hsgr.) – Ellerbrookskamp (Hof) – Friedrichsfeld (Hof) – Großesholz (Haus) – Haferrøgen (Hof) – Heisch (Hsgr.) – Hirtenwiese (Haus) – Hochtor (Hsgr.) – Krähenberg (Hof) – Kückenkorb (Hof) – Orlean (Hsgr.) – Osdorf (Dorf) – Pankenrade (Hof) – Sankt Helenenmoor (Hof) – Stubbendorf (Dorf)				
10		Owschlag	6 401	2 862	2 778
	111	Ahlefeld	417	164	145
	Ahlefeld (Dorf) – Friedrichshof (Gut) – Meierhof (Hof)				
	119	Brekendorf	2 046	836	789
	Brekendorf (Dorf) mit: Großbrekendorf (Ortstl.), Kleinbrekendorf (Ortstl.) – Brekendorf, Forsthaus (Forsth.) – Grevensberg (Hsgr.) – Jettmark (Hof) – Lehmborg (Hsgr.) – Nordholz (Hof) – Saar (Strsdlg.) – Tirol (Hof) – Trollbek (Hof)				
	155	Owschlag	3 938	1 862	1 844
	Boklund (Dorf) – Jerusalem (Hof) – Langenberg (Hof) – Mooshörn (Hsgr.) – Norby (Dorf) – Owschlag (Dorf) – Owschlagholz (Haus) – Ramsdorf (Dorf) – Sorgwohld (Dorf) – Steinsieken (Dorf) – Westermoor (Strsdlg.) –				
11		Rieseby	6 044	3 411	3 335
	117	Bohnert	848	376	345
	Bohnert (Dorf) mit: Eschelsmark (Hsgr.), Hoheluft (Hsgr.) – Bohnertfeld (Strsdlg.) – Buburg (Hof) – Eschelsmark, Siedlung (Sdlg.) – Eschelsmark, Schmiede (Hof) – Hülsen (Hsgr.) – Königsburg (Hof) – Lundshof (Sdlg.) – Teichkoppel (Hof)				
	146	Loose	1 311	887	878
	Altle Witt (Hof) – Charlottenhof (Gut) – Erichshof (Gut) – Grubentor (Hof) – Grüntal (Hof) – Kasmark (Gut) mit: Kasmarker-schmiede (Hsgr.) – Kasmarkholz (Hsgr.) – Kleinmoorbrücke (Haus) – Kleinrott (= Lüttrott) (Haus) – Kommherut (Hof) – Loose (Dorf) mit: Loosau (Ortstl.), Osterhof (Gut) – Mohrbergermühle (Hof) – Neuile Witt (Hof) – Osterhofholz (Haus) – Tolsrüh (Hsgr.)				
	156	Rieseby	3 885	2 148	2 112
	Basdorf (Dorf) – Boholm (Hsgr.) – Buchholz (Hsgr.) – Büchenau (Gut) – Büstorf (Gut) – Drengberg (Hsgr.) – Hörst (Gut) – Hopfenholz (Hsgr.) – Hummelweth (Hof) – Kratt (Hsgr.) – Krieseby (Gut) – Kriesebyerau (Hsgr.) – Kriesebyermühle (Hsgr.) – Moorholz (Hsgr.) – Mürholm (Hsgr.) – Neuwiese (Hof) – Norby (Dorf) – Norbyfeld (Haus) – Norbyheide (Hof) – Nordberg (Hsgr.) – Patermeß (Gut) – Petriholz (Forsth.) – Rieseby (Kirchd.) mit: Dingstock (Hsgr.), Rieseby, Siedlung (Sdlg.) – Saxtorf (Gut) mit: Legeholz (Haus) – Schleibrücke (= Lindaunisbrücke) (Haus) – Sönderby (Dorf) – Sönderbyhof (Gut) – Steckwiese (Hsgr.) – Stubbe (Gut) – Stubberholz (Hsgr.) – Tiergarten (Forsth.) – Uhlenholz (Hsgr.) – Voßkuhl (Hsgr.) – Zimmert (Dorf)				
12		Schwedeneck (in Surendorf)	4 240	2 286	2 245
	151	Noer	1 388	494	470
	Hohenkamp (Hof) – Krummland (Hsgr.) – Lehmrott (Forsth.) – Lindhöft (Dorf) – Lindhöftmühle (Hsgr.) – Lindhof (Gut) – Noer (Dorf) – Noer, Siedlung (Sdlg.)				
	159	Schwedeneck	2 852	1 792	1 775
	Birkenmoor (Gut) – Birkenmoor, Siedlung (Strsdlg.) – Dänisch-Nienhof (Dorf und Seebad) – Eckernholm (Haus) – Elisendorf (Höfe) – Fischerberg (Hsgr.) – Grönwohld (Gut) – Grönwohld, Siedlung (Sdlg.) – Haschendorf (Höfe) – Hoheluft (Hsgr.) – Hohenhain (Gut) – Krusendorf (Kirchd.) – Krusendorf, Lager (Lager) – Kuhholz (Hsgr.) – Kuhholzberg (Hsgr.) – Mariannenhof (Hsgr.) – Mühlenberg (Hsgr.) – Sprenge (Dorf) – Sprengerhof (Gut) – Stohl (Dorf und Seebad) – Surendorf (Dorf u. Seebad)				
13		Sehestedt (in Holtssee)	4 275	2 166	2 105
	134	Haby	579	260	251
	Haby (Dorf) – Lehmsiek z. T., (Hsgr.) – Quellental (Hof) – Ropahl (Hof) – Stillbek (Hsgr.)				

Zugehörige Gemeinde		Fläche in ha	Wohnbevölkerung	
Gde.- Schl.	Name		25.9.1956	31.12.1957

135 Holtsee 2 171 1 031 1 008

Eiderhufe (Hof) – Grünhorst (Gut) – Harfe (Dorf) – Harzhof (Restgut mit Sdlg.) – Hohenholm (Gut) mit: Hegenholz (Hsgr.), Mierensiek (Hsgr.) – Hohenlieth (Restgut mit Sdlg.) – Hohenlieth, Ziegelei (Hof) – Holtsee (Dorf) – Krummlinde (Hsgr.) – Lagenburg (Hsgr.) – Lehmkuhl (Hsgr.) – Lehmsiek z. T. (Dorf) – Neuholtsee (Hsgr.) – Sandkatzen (Hsgr.) – Seekate (Hsgr.) – Stratenbrook (Hsgr.) – Trömbek (Höfe)

160 Sehestedt 1 525 875 846

Feldscheide (Hsgr.) – Freienberg (Hsgr.) – Gruhl (Hsgr.) – Hammer (Höfe) – Hohenfelde (Hsgr.) – Osmannsruh (Hsgr.) – Sehestedt (Kirchd.) – Steinwarf (Strsdlg.) – Zufriedenheit (Hsgr.)

14 Windeby 9 075 4 555 4 459

113 Altenhof 1 209 407 369

Altenhof (Gut) mit: Altenhof, Ziegelei (Hsgr.), Fasanerie (Haus) – Altenhof, Bahnhof (Bhf., Hsgr.) – Aschau (Dorf) – Aschaumoor (Hsgr.) – Brunnenbek (Hof) – Grünjäger (Wirtshs.) – Hofholz (Hsgr.) – Jordan (Schule) – Kiekut (Hsgr.) – Kronstrang (Hof) – Mövenberg (Hof) – Schmethörn (Haus) – Schnellmark (Hsgr.)

115 Barkelsby 1 881 1 649 1 630

Aukamp (Hof) – Barkelsby (Dorf) – Barkelsby, Lager (Lager) – Böhrnüh (Hsgr.) – Engelsburg (Haus) – Hemmelmark, Forsthaus (Forsth.) – Hemmelmark, Gut (Gut) – Hemmelmark, Schmiede (Hsgr.) – Hohenstein (Gut) – Louisenberg (Hsgr.) – Louisenberg, Lager (Lager) – Mohrberg (Gut) – Neubarkelsby (Gut) – Røgen, Abbauten (Hsgr.) – Rossee (Hsgr.) – Rosseer-moor (Haus) – Westerschau (Hsgr.)

129 Gammelby 944 454 464

Birkensee (Strsdlg.) – Eichtal (Gut) – Flintberg (Hsgr.) – Gammelby (Dorf) – Grasholz (Hsgr.) – Johannisberg (Hof) – Pukholt (Hof) – Røgen, Gut (Gut) – Sophienruh (Hsgr.)

132 Groß Wittensee 2 364 818 780

Belfort (Hof) – Börm (Hsgr.) – Brandenhorst (Hsgr.) – Eksal (Hof) – Felsenrade (Forsth.) – Großgehege (Wwhs.) – Groß Wittensee (Dorf) – Haberkoppel (Hof) – Hoheluft (Hof) – Jürgensrade (Hsgr.) – Kirchhorst (Hof) – Langhorst (Hsgr.) – Langstücken (Hof) – Magarn (Hof) – Neubrück (Haus) – Schanze (Hsgr.) – Söhr (Hsgr.) – Timmermiß (Hof) – Wittenseeholz (Hsgr.) – Wohldmaas (Hof)

147 Marienthal 1 053 433 419

Goosefeld (Dorf) – Goosefeld, Schule Exklave (Schule) – Hoffnungstal (Restgut) – Hoffnungstal, Siedlung (Sdlg.) – Hoff-nungstalerhütten (Hsgr.) – Kleinheck (Haus) – Landkrug (Hsgr.) – Marienthal (Gut) – Pletterberg (Hsgr.) – Profit (Höfe) – Ravenshorst (Höfe)

165 Windeby 1 624 794 797

Christianshöh (Hof) – Friedenshorst (Hof) – Friedenstal (Sdlg.) – Friedland (Sdlg.) – Frohsein (Hsgr.) – Goosschmiede (Haus) – Kochendorf (Dorf) – Kochendorf, Siedlung (Sdlg.) – Westertal (Hof) – Windeby (Gut) – Windebymühle (Haus)

32 Eiderstedt

Sitz der Kreisverwaltung: Tönning

Kreisangehörige Städte:

Garding, Stadt

Gde.-
Schl.

112

Fläche in ha	Wohnbevölkerung	
	25.9.1956	31.12.1957

377

1 953

1 920

Tönning, Stadt

128

382

4 789

4 645

Lerchenhof (Hof)

Amtsfreie Gemeinden:

Koldenbüttel

117

2 698

756

719

Badenkoog (Hsr.) – Büttel z. T. (Strsdlg.) – Dingsbüllkoog (Hsr.) – Drandersumkoog (Hsr.) – Eiderbrücke (Haus) – Eiderdeich (Haus) – Feldbergshof (Hof) – Freesenkoog (Strsdlg.) – Herrenhallig (Strsdlg.) – Hörnhof (Hof) – Honnenshof (Hof) – Koldenbüttel (Kirchd.) mit: Hörn (Hsgr.), Mühlendeich (Hsgr.), Treeneideich (Hsgr.) – Konteiushof (Hof) – Moderswarf (Hof) – Moorhof (Hof) – Norddeich (Höfe, Hsr.) – Remonstrantenhof (Hof) – Riesbüll (Hsgr.) – Riesbüllhof (Hof) – Sankt Peterskoog (Hof) – Saxfahre (Hsgr.) – Schmeerkrug (Wirtshs.) – Schwarzer Bock (Haus) – Sonnenberg (Hof) – Staatshof (Hof) – Stadthof (Hof) – Süderdeich (Hsr.) – Treenehof (Hof) – Weißer Bock (Haus) – Westerbüllhof (Hof)

Kreis Eiderstedt

Ämter	Zugehörige Gemeinde		Fläche in ha	Wohnbevölkerung	
	Gde.- Schl.	Name		25. 9. 1956	31. 12. 1957
1		Kirchspiel Garding (<i>in Garding</i>)	3 018	1 067	1 076
	113	Garding, Kirchspiel	1 419	473	478
		Altgardingdeich (Höfe) – Borsthusen (Dorf) – Brückenhaus (Haus) – Carstenschof (Hof) – Dreilandenkoog z. T. (Strsdlg.) – Gardinggeest (Hsgr.) – Hülkenbüll (Hsgr.) – Hundorf (Haus) – Kirchkoog (Hsgr.) – Korndeich (Hsgr.) – Leegesee z. T. (Strsdlg.) – Lehmborg (Haus) – Marienkoog (Haus) – Marne (Hsgr.) – Nordermarsch (Strsdlg.) – Norderweg (Hsgr.) – Paulshof (Hof) – Sandwehle (Hsgr.) – Siekbüll (Hof) – Südermarsch (Strsdlg.) – Timonshof (Hof) – Tönnieshof (Hof) – Wattkoog z. T. (Strsdlg.)			
	114	Grothusenkoog	318	49	50
		Grothusenkoog (Strsdlg.) mit: <i>Eckhof (Hof), Marienhof (Hof), Steinberghof (Hof), Westhof (Hof)</i>			
	131	Vollerwiek	463	260	238
		Altendeich z. T. (Hsgr.) – Batterie (Hsgr.) – Blocksberg (Hsgr.) – Mühlendeich (Hsgr.) – Mühlenkoog (Höfe) – Spannbüllhörn (Höfe) – Süderdeich (Hsgr.) – Vollerwiek (Kirchd.) – Westerdeich (Hsgr.)			
	132	Welt	818	285	310
		Altendeich z. T. (Hsgr.) – Freudental (Hof) – Huck (Hsgr.) – Kampenhof (Hof) – Ruxbüll z. T. (Hsgr.) – Runholt (Hof) – Speckhaus (Haus) – Tüll (Hsgr.) – Welt (Kirchd.) mit: <i>Ellhorn (Hsgr.) – Welterdeich (Höfe) – Westerdeich (Hsgr.) mit: Weltmühle (Windmü.)</i>			
2		Oldenswort	5 141	1 423	1 411
	119	Norderfriedrichskoog	545	101	96
		Norderfriedrichskoog (Strsdlg.)			
	120	Oldenswort	4 596	1 322	1 315
		Altendeich (Hsgr.) – Altneukoog z. T. (Strsdlg.) – Davidshof (Hof) – Gunsbüttel (Strsdlg.) – Harblek (Bhf., Hsgr.) – Hemmerdeich (Hsgr.) mit: <i>Axendorf (Hsgr.) – Hochbrücksiel (Hsgr.) – Hochhörn (Hof) – Hoyerswort (Hof) – Knollhaus (Haus) – Langenhemme (Höfe) – Lohgerberhof (Hof) – Moordeich z. T. (Hsgr.) – Offenbülldeich (Strsdlg.) mit: Osteroffenbülldeich (Höfe), Westeroffenbülldeich (Hsgr.) – Oldehöft (Hsgr.) – Oldenswort (Kirchd.) – Osterende (Dorf) – Osteroffenbüll (Hsgr.) – Rethdeich (Hsgr.) – Riep (Hof) – Rotenspieker (Hsgr.) – Schiedhörn z. T. (Hsgr.) – Schlapphörn (Hof) – Siethwendehaus (Haus) – Soramshörn (Hsgr.) – Spreenfang (Hof) – Steinbrennerhof (Hof) – Süderdeich (Hsgr.) – Süderfriedrichskoog (Strsdlg.) – Tetenskoog (Hsgr.) – Tofting (Hof)</i>			
3		Osterhever	4 680	1 211	1 193
	111	Augustenkoog	840	76	78
		Altaugustenkoog (Strsdlg.) mit: <i>Westhof (Hof) – Neuaugustenkoog (Strsdlg.) mit: Großhof (Hof), Mittelhof (Hof), Osterhof (Hof), Schafhaus (Hof), Sklavenhaus (Hof), Westerhof (Hof) – Norderheverkoog z. T. (Strsdlg.)</i>			
	122	Osterhever	999	404	401
		Böhlingshörn (Hsgr.) – Heverkoog z. T. (Strsdlg.) – Hötjershaus (Haus) – Hohes haus (Haus) – Hülk (Hof) – Kloster (Hof) – Köpsiel (Hsgr.) – Löwenhof (Hof) – Mühlendeich z. T. (Hsgr.) – Norderdeich (Hsgr.) – Norderheverkoog z. T. (Strsdlg.) – Nordpol (Haus) – Osterhever (Kirchd.) – Osterhever, Meierei (Mei.) – Pilkenkreuz z. T. (Hsgr.) – Schockenbüll z. T. (Hsgr.) – Seegaard (Hsgr.) – Slatterack (Hsgr.) – Volkertshof (Hof)			
	123	Poppenbüll	1 548	373	365
		Blauereihe (Hsgr.) – Bockshörn (Hsgr.) – Bollingwarft (Hof) – Friddenbüll z. T. (Hsgr.) – Grünhörn (Hsgr.) – Helmfleeth (Hof) – Heverkoog z. T. (Strsdlg.) – Holmhof (Hof) – Holmkoog (Strsdlg.) – Iversbüllerkoo (Haus) – Klerenbüll (Hsgr.) – Knollhof (Hof) – Leegesee z. T. (Strsdlg.) – Lehmrick (Hsgr.) – Mühlendeich z. T. (Hsgr.) – Neukrug (Hsgr.) – Nickelswarft (Hsgr.) – Osterdeich (Hsgr.) – Pflaumenhof (Hof) – Poppenbüll (Kirchd.) – Sankt Johanneskoog (Strsdlg.) – Schockenbüll z. T. (Hsgr.) – Schweinsgaard (Hsgr.) – Süderheverkoog (Strsdlg.) – Westerdeich (Hsgr.) –			
	133	Westerhever	1 293	358	349
		Ahndel (Hsgr.) – Berghuus (Hof) – Boikenwarft (Hof) – Edamshar (Hof) – Heerstraße (Hsgr.) – Kamphörn (Hof) – Knutzenswarft (Hof) – Kratzenberg (Hof) – Leikenhusen (Hsgr.) – Osterdeich (Hsgr.) – Rosenhof (Hof) – Schanze (Hsgr.) – Schleuse (Haus) – Siekhof (Hof) – Sieversbüll (Hsgr.) – Sparhörn (Hsgr.) – Steinhütten (Hsgr.) – Stufhusen (Hsgr.) – Süderdeich (Hsgr.) – Toftshof (Hof) – Wagemannsburg (Hof) – Westerhever (Kirchd.) – Westerheversand, Leuchtturm (L. T.) – Westerwarft (Hof)			
4		Sankt Peter	2 825	3 585	3 439
	121	Ording	401	553	499
		Ording (Seebad*) mit: <i>Ording-Süd (Ortstl.), Ording-Nord (Ortstl.)</i>			

Zugehörige Gemeinde		Fläche in ha	Wohnbevölkerung	
Gde.- Schl.	Name		25. 9. 1956	31. 12. 1957

124 Sankt Peter 2 424 3 032 2 940

Böhl-Süderhöft (Strsdlg.) – Brösum (Dorf) mit: *Brosumsiel (Haus), Klei (Hof), Norderdeich (Hof), Osterck (Hsgr.)* – Sankt Peter, Bad (Seebad*) – Sankt Peter, Dorf (Kirchd.) mit: *Kleihof (Hof)* – Wittendün (Ortstl.) mit: *Schiphamhof (Hof)*

5 Tating 3 561 1 368 1 336

125 Tating 2 953 1 175 1 150

Blumenhof (Hof) – Bohmarn (Hof) – Dreilandenkoog z. T. (Strsdlg.) – Ehst (Hsgr.) – Ehsterkoog (Hsgr.) – Ehstersiel (Hsgr.) – Esing (Hsgr.) – Feldhof (Hof) – Großmedehop (Hsgr.) – Haferacker (Hof) – Harmonie (Hsgr.) – Heisternest (Bhf., Haus) – Helle (Hsgr.) – Hütten (Hsgr.) – Kleinmedehop (Hsgr.) – Knappenberg (Hof) – Krimm (Hsgr.) – Lokert (Hsgr.) – Marienhof (Hof) – Meierhof (Hof) – Norderdeich (Höfe) – Norderhof (Hof) – Osterende (Hsgr.) – Osterhof (Hof) – Pilkenkreuz (Haus) – Sophienhof (Hof) – Süderdeich (Hsgr.) – Süderhof (Hof) – Tating (Kirchd.) mit: *Büttel (Ortstl.), Hauert (Ortstl.), Hochdorf (Hsgr.), Martendorf (Ortstl.)* – Tholendorf (Strsdlg.) – Wattkoog z. T. (Strsdlg.) – Westerhof (Hof) – Wilhelminenkoog (Strsdlg.)

127 Tümlauer Koog 608 193 186

Tümlauer Koog (Strsdlg.)

6 Tetenbüll 4 456 1 378 1 338

115 Katharinenheerd 840 207 213

Bootführerdeich z. T. (Hsr.) – Gröhnschhof (Hof) – Hemminghörn (Wirtshs.) – Junkernkoog (Hof) – Katharinenheerd (Kirchd.) – Olufhof (Hof) – Rumpenhof (Hof) – Spreckelshof (Hof)

126 Tetenbüll 3 616 1 171 1 125

Adenbüllerkooog (Strsdlg.) – Ahlbrandshof (Hof) – Altendeich (Hsgr.) – Altneukoog z. T. (Strsdlg.) – Altneukoogsbühr (Höfe) – Bootführerdeich z. T. (Hsr.) – Dirckshof (Hof) – Friddenbüll z. T. (Hsgr.) – Kaltenhörn (Hsgr.) – Kirchdeich (Hsgr.) – Kirchenkoog (Strsdlg.) – Kirrenberg (Haus) – Lämmerhörn (Haus) – Marschkoog (Strsdlg.) – Norderheverkoog z. T. (Strsdlg.) – Norderreihe (Höfe) – Nuphörn (Haus) – Osterdeich (Hsgr.) – Osterkoog (Strsdlg.) – Pilkenkreuz z. T. (Hsgr.) – Rehmsackerdeich (Hsgr.) – Reichereihe (Höfe) – Reinsbüll (Hsgr.) – Rothörn (Hsgr.) – Schockenbüll z. T. (Hsgr.) – Sieversfleth (Hsgr.) – Sieversfletherkoog (Strsdlg.) – Spiekerhof (Hof) – Staatshof (Hof) – Tetenbüll (Kirchd.) – Tetenbüllspieker (Hsgr.) – Timonshof (Hof) – Trindamm (Hof) – Trockenkoog (Strsdlg.) – Warmhörn (Hsgr.) – Wasserkoog (Strsdlg.) – Wolfenbüll (Hof)

7 Kirchspiel Tönning (in Tönning) 2 969 1 014 979

116 Kating 1 104 342 323

Buttermilchskrug (Haus) – Fleudenberg (Hof) – Goliatshof (Hof) – Hochbohm (Hof) – Junkernhof (Hof) – Kating (Kirchd.) – Katingmühle (Hsgr.) – Katingsiel (Hsgr.) – Liethshof (Hof) – Niehaus (Hof) – Pernhof (Hof) – Pernörhof (Hof) – Riephof (Hof) – Ruxbüll z. T. (Hsgr.) mit: *Eichelhof (Hof)* – Schimmelhörn (Hsgr.) – Schmierstraße (Hsgr.) – Wischhof (Hof)

118 Kotzenbüll 779 232 216

Axendorf (Hsgr.) – Blocksberg (Hof) – Brandeshof (Hof) – Fleudenberg (Hof) – Kleihörn (Hsgr.) – Kotzenbüll (Kirchd.) – Römerhof (Hof) – Schwarzshof (Hof)

129 Tönning, Kirchspiel 1 086 440 440

Am Kreuz (Hsgr.) – Blockshof (Hof) – Carstenschof (Hof) – Diekhusen (Hsgr.) – Elisenhof (Hof) – Ellworth (Hof) – Friesenhof (Hof) – Großolwersum (Hsgr.) – Grünhaus (Haus) – Havenstein (Hof) – Jansenschof (Hof) – Kleinolwersum (Hsgr.) – Lilienhof (Hof) – Lüttsandhof (Hof) – Marienhof (Hof) – Neuhaus (Hof) – Postelhof (Hof) – Sandhof (Hof) – Schlaphörn (Höfe) – Schrapenbüll (Hsgr.) – Ziegelhof (Hof)

3 Witzwort 3 838 1 320 1 266

130 Uelvesbüll 1 021 399 385

Barneckemoor (Hsgr.) – Buerweg (Hsgr.) – Porrendeich (Hsgr.) – Sand (Strsdlg.) – Schiedhörn z. T. (Hsgr.) – Schmierkrug (Haus) – Uelvesbüll (Kirchd.) mit: *Uelvesbüll-Kirche (Ortstl.)* – Uelvesbüller Adolfskoog (Strsdlg.) mit: *Leutnantshof (Hof)* – Uelvesbüllerkooog (Strsdlg.)

134 Witzwort 2 817 921 881

Alsenhof (Hof) – Blockhaus (Hof) – Büttel z. T. (Strsdlg.) mit: *Büttel, Bahnhof (Bhf.)* – Fleudenberg (Hof) – Flöhdorf (Hsgr.) – Hagedornzaun (Hsgr.) – Heimoordeich (Hsgr.) – Heimoorkooog (Hof) – Honnenshof (Hof) – Ingwershörn (Hsgr.) – Jordan (Wirtshs.) – Krinkelkrug (Haus) – Moordeich z. T. (Hsgr.) – Nobiskrug (Haus) – Obbenskoog (Strsdlg.) – Ohlfeld (Hof) mit: *Scheidenschof (Hof)* – Pinn (Haus) – Platenhörn (Strsdlg.) mit: *Platenhörn, Bahnhof (Bhf.)* – Reimersbude (Strsdlg.) – Roter Hauberg (Wirtshs.) – Sandhak (Hsgr.) – Sandkrug (Haus) – Tartarenberg (Hof) – Walldich (Hsgr.) – Westerdeich z. T. (Hsr., Höfe) – Witzwort (Kirchd.) mit: *Nordende (Hsgr.), Süden (Ortstl.)*

Sitz der Kreisverwaltung: Eutin

Kreisangehörige Städte:	Gde.- Schl.	Fläche in ha	Wohnbevölkerung	
			25. 9. 1956	31. 12. 1957
Bad Schwartau	112	1 885	14 472	14 807
Bad Schwartau (Kurort)			13 980	
Stadtteile: Cleverbrück, Rensefeld				
Großparin, Dorfschaft			492	
Großparin (Dorf) mit: Küsterholz (Haus), Parinerberg (Hsgr.)				
Eutin	114	3 992	16 860	17 031
Eutin (Stadt)			14 398	
Stadtteile: Neudorf; sonstige Wohnplätze: Dodau, Forsthof (Hof) – Fasaneninsel (Haus) – Fissaubrück (Hsgr.) – Hainholz (Bwhs.) – Pulverbeck (Hsgr.) – Vogelberg (Hsgr.)				
Fissau, Dorfschaft			2 046	
darunter: Alte Kalkhütte (Wirtshs.) – Beutinerhof (Gut) – Birkenhöh (Haus) – Buchenhof (Hof) – Ellhorn (Hsgr.) – Fissau (Dorf) – Neue Kalkhütte (Hof) – Rotengrund (Hsgr.) – Sandfeld (Sdlg.) – Schönborn (Hof)				
Sibbersdorf, Dorfschaft			121	
Sibbersdorf (Dorf)				
Sielbeck, Dorfschaft			295	
darunter: Altes Forsthaus Wüstenfelde (Wirtshs.) – Neues Forsthaus Wüstenfelde (Forsth.) – Sielbeck (Dorf) – Sielbeckermoor (Hsgr.) – Uklei (Hsgr.) – Waldfrieden (Hsgr.)				
Großgemeinden:				
Ahrensböck	111	9 537	7 870	7 725
Dorfschaften: Ahrensböck			3 355	
darunter: Ahrensböck (Hptort) – Moosen (Haus)				
Barghorst			562	
darunter: Barghorst (Dorf) – Barghorstermoor (Hsgr.)				
Böbs			200	
darunter: Böbs (Dorf) – Schwjinkenrade (Forsth., Hsgr.)				
Cashagen			265	
darunter: Cashagen (Dorf) – Cashagenermühle (Hof)				
Dakendorf			122	
darunter: Dakendorf (Dorf) – Dakendorfergründen (Hof)				
Dunkelsdorf			253	
darunter: Bokhof (Hsgr.) – Dunkelsdorf (Dorf)				
Giesselrade			220	
Giesselrade (Dorf)				
Gnissau			709	
darunter: Gnissau (Kirchd.) – Gnissauer Heckkaten (Hsgr.) – Steenkrütz z. T. (Hsgr.)				
Grebenhagen			107	
darunter: Grebenhagen (Dorf) – Grebenhagenergründen (Hof) – Haarberg (Schule)				
Havekost			118	
Havekost (Dorf)				
Hohenhorst			187	
darunter: Heuerstubben (Gut) – Hohenhorst (Höfe)				
Holstendorf			232	
darunter: Brauner Hirsch (Hsgr.) – Holstendorf (Dorf)				
Lebatz			140	
darunter: Brauner Heckkaten (Hof) – Lebatz (Dorf) – Lebatzer Heckkaten (Hof) – Steindamm z. T. (Hsgr.)				
Schwieukuhlen			151	
Schwieukuhlen (Dorf)				
Schwochel			171	
Schwochel (Dorf)				
Siblin			230	
darunter: Distelkamp (Hof) – Siblin (Dorf)				
Spechserholz			108	
Spechserholz (Strsdlg.) mit: Flachsröste (Fbr.)				

1) Im Landkreis Eutin werden die Aufgaben der Ämter durch die bestehenden Großgemeinden wahrgenommen. Besondere Amtsverwaltungen bestehen nicht. Über die Gliederung der Großgemeinden in Dorfschaften vgl. "Erläuterungen" auf Seite 2042

Fläche in ha	Wohnbevölkerung	
	25. 9. 1956	31. 12. 1957

Gde.-
Schl.

Tankenrade			215	
darunter: Glashütte (Dorf) – Tankenrade (Dorf) – Tankenraderberg (Hof) – Wohl d (Hof)				
Vorwerk Ahrensböök			149	
Vorwerk Ahrensböök (Strsdlg.) mit: Hörsten (Höfe), Iskuhle (Hof), Kattenberg (Hof), Steindamm z. T. (Hsgr.)				
Vorwerk Neuhof			376	
Vorwerk Neuhof (Strsdlg.) mit: Birkenhof (Hof), Flörkendorf (Hsgr.), Heikenweide (Hof), Krögen (Hof), Steindamm z. T. (Hsgr.), Talmühle (Haus)				
Bosau	113	6 424	3 272	3 196
Dorfschaften: Bichel			85	
darunter: Bichel (Dorf) – Stadtbek z. T. (Hsgr.) – Stadtbekermühle (Wassmü., Wirtshs.)				
Bosau			459	
darunter: Bosau (Kirchd.) – Waldshagen z. T. (Hsgr.)				
Braak			260	
darunter: Aukamp (Haus) – Braak (Dorf) – Braaker Armenhaus (Hsgr.) – Braakermühle (Hsgr.)				
Brackrade			191	
darunter: Brackrade (Dorf) – Brackrader Ziegelei (Hof) – Tedrahnshöhe (Hof)				
Hassendorf			343	
Hassendorf (Dorf)				
Hutzfeld			448	
darunter: Hutzfeld (Dorf) – Sallrögen (Hsgr.)				
Kiekbusch			75	
Kiekbusch (Dorf)				
Kleinneudorf			54	
Kleinneudorf (Dorf)				
Klenzau			157	
Klenzau (Dorf)				
Liensfeld			320	
darunter: Liensfeld (Dorf) – Windberg (Hof)				
Löja			77	
Löja (Dorf)				
Majenfelde			291	
darunter: Friedental (Hof) – Langenjahrten (Hof) – Majenfelde (Dorf) – Majenfelde, Forsthaus (Forsth.) – Steindamm (= Alter Hof) (Hof) – Thürkerredder (Hof)				
Quisdorf			157	
darunter: Quisdorf (Dorf) – Weddeln (Hsgr.)				
Thürk			208	
darunter: Redderwiese (Hsgr.) – Steinkamp (Hof) – Thürk (Dorf)				
Wöbs			147	
darunter: Hörsten (Hof) – Wöbs (Dorf)				
Gleschendorf	115	4 367	4 120	3 999
Dorfschaften: Gleschendorf			929	
darunter: Garkau (Gut) – Gleschendorf (Kirchd.) – Klingberg, Siedlung (Sdlg.) – Kronsberg (Hof) – Kuhlsee (Bwhs.) – Redderhof (Hsgr.) – Rugenbarg (Hsgr.) – Ziegelhof (Hsgr.)				
Gronenberg			487	
darunter: Bauland (Hof) – Glashütte (Haus) – Gronenberg (Dorf) – Gronenbergerhof (Gut) – Gronenbergermühle (Hsgr.) – Gronenbergerweg (Hsgr.) – Haffkrugerweg (Hsgr.) – Hinterfelde (Hof) mit: Hundemühle (Hof) – Knirkerkrug (Wirtshs.) – Messinghütte (Haus) – Schmiedekamp (Hof) – Stawedder z. T. (Hsgr.) – Stubbenberg (Hof)				
Pönitz			819	
Pönitz (Dorf)				
Pönitz am See			180	
darunter: Kleinpönitz (Hsgr.) – Margaretenhöhe (Hsgr.) – Mückenbusch (Hsgr.) – Pönitz am See (Dorf) – Vierlinden (Hof)				
Sarkwitz			323	
Sarkwitz (Dorf)				
Schürsdorf			672	
darunter: Bullenwisch (Bwhs.) – Fahrenkamp (Hof) – Fierth (Hsgr.) – Friedrichshof (Hsgr.) – Horst (Hsgr.) – Klingberg (Dorf) – Schürsdorf (Dorf) – Windberg (Hsgr.)				
Schulendorf			133	
Schulendorf (Dorf)				
Steenrade			321	
darunter: Obersteenrade (Höfe) – Untersteenrade (Dorf)				
Wulfsdorf			256	
darunter: Bolanden (Hsgr.) – Wulfsdorf (Dorf)				

Kreis Eutin

	Gde.- Schl.	Fläche in ha	Wohnbevölkerung	
			25. 9. 1956	31. 12. 1957
Haffkrug – Scharbeutz	121	777	3 190	3 365
Dorfschaften: Haffkrug			962	
Haffkrug (Seebad)				
Scharbeutz			2 228	
darunter: Fuchsberg (Hsgr.) – Kamp (Hsgr.) – Kiepenberg (Hsgr.) – Scharbeutz (Seebad)				
Malente	116	6 906	9 418	9 272
Dorfschaften: Benz			346	
darunter: Benz (Dorf) – Benz, Bahnhof (Bhf.) – Lindenhof (Hof) – Schwonau (Hsgr.) – Schwonauer Holzkate (Hsgr.)				
Kreuzfeld			196	
darunter: Kreuzfeld (Dorf) – Seekamp (Hsgr.)				
Krummsee			257	
darunter: Hängebergshorst (Hsgr.) – Holsteinische Schweiz (Hsgr.) – Krummsee (Dorf)				
Malente – Gremsmühlen			6 591	
darunter: Bast (Hof) – Beutzkamp (Hsgr.) – Drögendiek (Hsgr.) – Grelenkamp (Hsgr.) – Hafkamp (Hsgr.) – Malente-Gremsmühlen (Kurort) – Margaretenhof (Haus) – Nathenkuhl (Hsgr.) – Neversfelde (Hsgr.) – Ohlenhof (Jughbge.) – Rachut (Hsgr.) – Rodensande (Gut) – Vierth (Hsgr.)				
Malkwitz			435	
darunter: Bruhnskoppel (Hsgr.) – Bruhnskoppel, Bahnhof (Bhf.) – Dammkroog (Hsgr.) – Malkwitz (Dorf) – Malkwitz, Ziegelei (Hsgr., Ziegl.) – Wühren (Hof)				
Neukirchen			540	
Neukirchen (Dorf)				
Nüchel			338	
darunter: Bökensberg (Wirtshs.) – Dweerbeek (Hsgr.) – Großenholz (Hsgr.) – Kiebitzhörn (Krkhs.) – Nüchel (Dorf) mit: <i>Adolfshof (Hsgr.) – Olandsberg (Hsgr.)</i>				
Sieversdorf			145	
Sieversdorf (Dorf)				
Söhren			108	
Söhren (Dorf)				
Timmdorf			462	
darunter: Radlandsichten (Hsgr.) – Timmdorf (Dorf)				
Ratekau	117	6 078	8 564	8 589
Dorfschaften: Grammersdorf			112	
Grammersdorf (Dorf)				
Häven			116	
Häven (Dorf)				
Hobbersdorf			136	
darunter: Breitenrehm (Hsgr.) – Hobbersdorf (Dorf)				
Luschendorf			399	
darunter: Friedrichsberg (Hsgr.) – Kattenhöhlen (Gut) – Luschendorf (Dorf) – Luschendorferhof (Gut) – Moorhof (Hof) – Oeverdiek (Hof) – Tannenkrug (Hsgr.) – Wolfshagen (Hsgr.)				
Neuruppersdorf			195	
darunter: Altruppersdorf (Gut) – Neuhof (Gut) – Neuruppersdorf (Gut)				
Offendorf			367	
darunter: Kreuzkamp (Hsgr.) mit: <i>Offendorferfeld (Gut)</i> – Offendorf (Dorf)				
Ovendorf			258	
darunter: Ovendorf (Dorf) – Ovendorferhof (Hsgr.)				
Pansdorf			1 845	
darunter: Blumenhof (Hof) – Packan (Hsgr.) – Pansdorf (Randort)				
Ratekau			1 850	
darunter: Am Spann (Haus) – Ratekau (Randort) – Sielbek (Hsgr.) – Stückerbusch (Hsgr.)				
Rohlsdorf			141	
darunter: Lutterberg (Hof) – Rohlsdorf (Dorf) – Rohlsdorferbeek (Hof)				
Sereetz			2 203	
darunter: Sereetz (Randort) – Sereetzerfeld (Hsgr.) – Tiefende (Hsgr.)				
Techau			682	
darunter: Alttechau (Dorf) – Neutechau (Dorf) – Otternkuhle (Hsgr.)				
Warnsdorf			218	
darunter: Warnsdorf (Dorf) – Warnsdorfermoor (Hsgr.)				
Wilmsdorf			42	
Wilmsdorf (Dorf)				

	Gde.- Schl.	Fläche in ha	Wohnbevölkerung	
			25. 9. 1956	31. 12. 1957
Stockelsdorf	118	6 552	9 571	9 614
Dorfschaften: Arfrade			334	
Arfrade (Dorf)				
Curau			599	
darunter: Curau (Kirchd.) mit: <i>Curaufelde (Hof)</i> – Schönkamp (Gut)				
Dissau			418	
Dissau (Dorf)				
Eckhorst			440	
darunter: Eckhorst (Dorf) – Eckhorster Heckkaten (Hsgr.)				
Großsteinrade			733	
darunter: Großsteinrade (Dorf) – Großsteinrader Heckkaten (Hsgr.) – Wüstenei (Forsths., Hsgr.)				
Horsdorf			143	
darunter: Horsdorf (Dorf) mit: <i>Horsdorferfelde (Hsgr.)</i>				
Kleinparin			132	
Kleinparin (Dorf)				
Krumbeck			149	
darunter: Krümbeck (Dorf) – Krümbeckerhof (Gut)				
Malkendorf			129	
Malkendorf (Dorf)				
Obernwohld			187	
Obernwohld (Dorf)				
Pohnsdorf			165	
Pohnsdorf (Dorf)				
Stockelsdorf			6 142	
darunter: Bargerbrück (Hsgr.) – Bargerhof (Hof) – Bohnrade (Gut, Hsgr.) – Stockelsdorf (Randort) mit: <i>Bareneck (Hsgr.), Fackenburg (Ortstl.), Lilienkuhl (Sdlg.), Mori (Ortstl.), Ravensbusch (Ortstl.)</i>				
Süsel	119	7 677	4 118	4 066
Dorfschaften: Barkau			198	
Barkau (Dorf)				
Bockholt			159	
darunter: Bockholt (Dorf) – Bockholterbaum (Hsgr.)				
Bujendorf			543	
darunter: Bujendorf (Dorf) – Bujendorf, Bahnhof (Bhf., Hsgr.) – Redingsdorf (Hsgr.) – Steinkamp (Hof)				
Ekelsdorf			118	
darunter: Ekelsdorf (Dorf) – Ekelsdorferfelde (Hof) – Woltersteich (Hsgr.)				
Fassendorf			148	
Fassendorf (Dorf)				
Gömnitz			165	
Gömnitz (Dorf)				
Gothendorf			218	
Gothendorf (Dorf)				
Großmeinsdorf			273	
darunter: Großmeinsdorf (Dorf) – Meinsdorferfelde (Hof)				
Kesdorf			233	
darunter: Kesdorf (Dorf) – Kesdorferfeld (Hof)				
Middelburg			137	
darunter: Ihsee (Hsgr.) – Kuhlbusch (Hsgr.) – Middelburg (Dorf) – Middelburgerfelde (Haus)				
Ottendorf			164	
darunter: Ottenbrücke (Hsgr.) – Ottendorf (Dorf) – Ottendorf, Bahnhof (Bhf., Hsgr.) – Ottendorferfelde (Hsgr.)				
Röbel			338	
darunter: Dammhof (Hof) – Röbel (Dorf) – Schatthagen (Hof)				
Süsel			650	
Süsel (Dorf)				
Vorwerk Süsel			249	
Vorwerk Süsel (Strsdlg.) mit: <i>Lehmkamp (Hof), Stawedder z. T. (Hsgr.), Süselerbaum (Hsgr.), Süselerfeld (Hsgr.), Süselerhof (Gut), Süselermoor (Hsgr.)</i>				
Woltersmühlen			82	
Woltersmühlen (Dorf)				
Zarnekau			443	
darunter: Gamal (Hsgr.) – Hufnerberg (Hsgr.) – Redderkrug (Hsgr.) – Sandfeldkrug (Hsgr.) mit: <i>Tanneneck (Forsths.) – Schäferei (Hsgr.) – Schötteln (Hsgr.) – Zarnekau (Dorf) – Zarnekau, Siedlung (Sdlg.)</i>				

Kreis Eutin

	Gde.- Schl.
<i>Timmendorfer Strand</i>	
Timmendorferstrand a. O.	120
Dorfschaften: Großtimmendorf	
darunter: Großtimmendorf (Dorf) – Oeverdiek (Hsgr.)	
Hemmelsdorf	
darunter: Hainholz (Hof) – Hemmelsdorf (Dorf)	
Kleintimmendorf	
Kleintimmendorf (Dorf)	
Niendorf a. O.	
Niendorf (Seebad*)	
<i>Timmendorfer Strand</i>	
Timmendorferstrand a. O.	
Timmendorferstrand (Seebad*)	

Fläche in ha	Wohnbevölkerung	
	25. 9. 1956	31. 12. 1957
1 971	7 300	7 247
.	245	.
.	196	.
.	823	.
.	2 277	.
.	3 759	.

34 Flensburg-Land

Sitz der Kreisverwaltung: Flensburg

	Gde.- Schl.
Kreisangehörige Städte:	
Glücksburg (<i>Östsee</i>)	134
(Seebad*)	
Stadtteile: Stadtmitte	
dar.: Brusmark (Hof) – Moos (Hof) – Rudeheck (Hsgr.) – Sandwig (Ortstl.) – Schausende (Hsgr.) – Schwennau (Hsgr.) – Ulstrupfeld z. T. (Hsgr.)	
Bockholm-Holnis	
dar.: Bockholm (Dorf) – Drei (Hsgr.) – Dreifeld (Hsgr.) – Dreisacker (Hsgr.) – Dreishöh (Hsgr.) – Holnis (Dorf) – Holnis, Hof (Hof) – Holnis, Ziegelei (Ziegl.) – Kobbellück (Hsgr.) – Wahrberg (Hsgr.)	
Meierwik	
dar.: Meierwik, Kasernen (Kasernen) – Mittkoppel (Hof)	

Fläche in ha	Wohnbevölkerung	
	25. 9. 1956	31. 12. 1957
3 982	4 592	5 990

Amtsfreie Gemeinden:

Harrislee	148	1 912	4 713	4 873
Berghof (Hof) – Harrislee (Dorf) – Harrisleefeld (Randort) – Harrisleehof (Hof, Ziegl.) – Himmern (Hof) – Johannisberg (Hof) – Karlsberg (Hsgr.) – Klueshof (Hof) – Krimm (Hsgr.) – Kupfermühle (Dorf) – Landmesserhof (Hof) – Muusbek (Hsgr.) – Niehuus (Dorf) – Niehuusfeld (Strsdlg.) – Slukefter (Ortstl.) – Teichweg (Hsgr.) – Vogelsang (Hsgr.) – Waldeck (Hof) – Wassersleben (Dorf) mit: Zollkolonie (Hsgr.)				
Mehlby	180	1 304	1 528	1 522
Buhs (Hsgr.) – Fegetasch (Hof) – Freudenlund (Hsgr.) – Gammellück (Hsgr.) – Grimsberg (Hof) – Grimsfeld (Hsgr.) – Grimsnis (Dorf) – Grummark (Dorf) – Hüholz (Wirtshs.) – Kappelholz (Hsgr.) – Kleefeld (Hsgr.) – Knüppelberg (Hsgr.) – Mehlby (Dorf) – Mühlenholz (Haus) – Neuheim (Hof) – Roest (Gut) – Roesterfeld (Hsgr.) – Sandbek (Dorf) mit: Kleinsandbek (Hsgr.) – Stutebüll (Dorf) – Stutebüllfeld (Hsgr.) – Töstrupholz (Hsgr.) – Wassermühle, Altersheim (Haus) – Wassermühlenholz (Wirtshs.) – Wiemoos (Hsgr.) – Wilhelminenhöh (Hsgr.) – Wittkielberg (Hof)				

Ämter

	Zugehörige Gemeinde		Fläche in ha	Wohnbevölkerung	
	Cde.- Schl.	Name		25. 9. 1956	31. 12. 1957
1		Adelby (<i>in Adelbylund</i>)	1 084	2 488	2 558
	223	Sünderup	299	1 438	1 437
		Adelbylund (Sdlg.) mit: Großadelbylund (Hof), Kleinadelbylund (Hof) – Sünderup (Dorf) mit: Sünderuphof (Gut)			
	225	Tarup	329	759	828
		Adelby, Kirche (Kirche) – Adelby, Meierhof (Hof) – Großtarup (Dorf) mit: Kleintarup (Hsgr.), Kreuz (Hsgr.) – Löwenberg (Haus) – Tarupfeld (Hsgr.) – Tarup, Siedlung (Sdlg.)			
	226	Tastrup	456	291	293
		Kleintastrup (Hsgr.) – Tastrup (Dorf) – Tastrupfeld (Hsgr.)			
2		Buckhagen-Oehe (<i>in Kieholm</i>)	2 852	2 071	2 057
	144	Gundelsby	482	368	359
		Baggelan (Hof) – Bobeck (Dorf) – Eckenhöh (Hof) – Gundelsby (Kirchd.) – Hafferholz (Hsgr.) – Hüholz (Hsgr.) – Kieholm (Hsgr.) – Mühlenfeld (Hof) – Schwensholz (Hsgr.)			

Zugehörige Gemeinde		Fläche in ha	Wohnbevölkerung	
Gde.- Schl.	Name		25. 9. 1956	31. 12. 1957

149	Hasselberg	336	209	186
Drecht (Haus) – Eckeberg (Hsgr.) – Engberg (Hsgr.) – Ewersholz (Hof) – Fehrenholz (Hsgr.) – Geilberg (Hof) – Hasselberg (Hsgr.) – Kisperhy (Hsgr.) – Marschall (Hof) – Mühlenkoppel (Hsgr.) – Norderfeld (Hsgr.) – Pugholz (Hsgr.) – Schellrott (Hsgr.) – Wormshöft z. T. (Dorf) – Wulfsholz (Hof)				
178	Maasholm	838	689	694
Exhöft (Hsgr.) – Fehrenholz, Exklave (Hof) – Maasholm (Dorf) – Oehe (Gut) – Seeberg (Haus) – Wormshöft z. T. (Hsgr.)				
196	Rabel	890	492	500
Buckhagen (Gut) – Hauheck (Hsgr.) – Mariental (Hsgr.) – Rabel (Dorf) mit: <i>Haarmark (Ortstl.)</i> – Rabelsund (Hsgr.) – Ruhkrog (Restgut) – Ruhkrog, Siedlung (Sdlg.) – Schauheck (Hsgr.) – Scheideheck, Siedlung (Sdlg.)				
205	Schwackendorf	306	313	318
Holm (Hsgr.) – Knorrück (Hsgr.) – Norderfeld (Hsgr.) – Radeland (Hof) – Scheideheck (Hof) – Schwackendorf (Dorf) – Süderfeld (Hsgr.)				
3	Gelting	7 669	3 240	3 167
132	Gelting	1 657	1 667	1 661
Basrott (Hof) – Bleicherfeld (Hof) – Bosiek (Hsgr.) – Bücherrott (Hof) – Dammhall (Hof) – Düstholz (Hof) – Düstnischy (Strsdlg.) – Freienwillen (Hsgr.) – Gaarwang (Hof) – Gammellück (Hsgr.) – Gelting (Kirchd.) mit: <i>Gelting, Gut (Gut), Südergarten (Forsth.), Suterballig (Ortstl.)</i> – Goldhöft (Hsgr.) – Grahlenstein (Hof) – Grünkoppel (Hof) – Hebrohy (Strsdlg.) – Hellert (Hsgr.) – Holmkjer (Hsgr.) – Kattrott (Dorf) – Kemphy (Hof) – Kleingaarwang (Hof) – Kleinnadelhöft (Hsgr.) – Lehbek (Dorf) – Lehbekwiese (Hof) – Nadelhöft (Hsgr.) – Nordschau (Hof) – Oberkoppel (Hof) – Pelsrade (Hof) – Pinkyberg (Hsgr.) – Wackerballig (Strsdlg.) – Westerfeld (Hof)				
170	Kronsgaard	592	351	335
Boysenfeld (Hof) – Breede (Hof) – Domstag (Hof) – Düttebüll (Gut) – Düttebüllschmiede (Haus) – Haffskoppel (Haus) – Klorr (Hof) – Kronsgaard (Dorf) – Kronsgaarderrecht (Hsgr.) – Langfeld (Hof) – Pottloch (Hsgr.) – Regenholz (Hof) – Rote Kate (Haus)				
186	Nieby	3 950	284	271
Beveroe (Gut) – Birk (Haus) – Elstohl (Hsgr.) – Falshöft z. T. (Dorf) – Goldhöftberg (Haus) – Nieby (Dorf) – Niebywesterfeld (Hsgr.)				
194	Pommerby	555	341	335
Børsby (Hof) – Falshöft z. T. (Dorf) – Gammeldamm (Hof) – Golsmaas (Hof) – Hüsfeld (Hof) – Langfeld (Hsgr.) – Mühlenbrück (Hof) – Mühlendamm (Hsgr.) – Mühlenfeld (Hof) – Niedamm (Hsgr.) – Pommerby (Dorf) – Seehof (Hof) – Wattsfeld (Hsgr.)				
197	Rabenholz	580	330	316
Buhskoppel (Hsgr.) – Hermannshöh (Hsgr.) – Knefferbek (Hof) – Lück (Hof) – Osterfeld (Hsgr.) – Priesholz (Gut) – Priesholzmühle (Haus) – Rabenholz (Dorf) – Sillekjer (Hof) – Steensiek (Hof) – Westerfeld (Hsgr.)				
215	Stenderup b. Gelting	335	267	249
Christiansfeld (Hsgr.) – Grütheck (Hof) – Grütflingsfeld (Hof) – Güholz (Hsgr.) – Knorr (Hof) – Stenderup (Dorf) – Stenderupfeld (Strsdlg.)				
4	Großenwiehe	6 349	2 435	2 389
137	Großenwiehe	1 712	776	784
Großenwiehe (Kirchd.) mit: <i>Wiehekrug (Ortstl.)</i> – Großenwiehefeld (Strsdlg.) – Loftlund (Strsdlg.) – Nordwiehe (Strsdlg.)				
166	Kleinwiehe	912	249	228
Kleinwiehe (Dorf) – Rodau (Hsgr.) – Wanratt (Hof) – Wiehelund (Hsgr.)				
173	Lindewitt-Lüngerau	559	311	302
Lindewitt (Dorf) – Lindewitt, Forsthaus (Forsth.) – Lüngerau (Dorf) – Lüngeraufeld (Hof)				
204	Schobüll	1 307	537	532
Heideland (Haus) – Oxlund (Dorf) – Oxlundfeld (Strsdlg.) – Schobüll (Dorf) – Schobüllfeld (Höfe) – Schobüllhof (Hof) – Schobüllhaus (Dorf) mit: <i>Großenwiehe Bahnhof (Bhf.)</i> – Schobüllhausfeld (Hsgr.)				
208	Sillerup	1 859	562	543
Barslund (Hof) – Christiansburg (Hof) – Haselundsiek (Hsgr.) – Kirchberg (Hof) – Lück (Hsgr.) – Petersburg (Hof) – Seeland (Dorf) – Sillerup (Dorf) – Sillerup, Bahnhof (Bhf., Hsgr.) – Sillerupfeld (Hsgr.) – Süderland (Hsgr.) – Watt (Hof)				

Kreis Flensburg-Land

	Zugehörige Gemeinde		Fläche in ha	Wohnbevölkerung	
	Gde.- Schl.	Name		25.9.1956	31.12.1957
5	Großsolt (in <i>Großsoltbrück</i>)		4 042	2 578	2 486
	117	Bistoft	525	367	358
	Bistoft (Dorf) – Bistoftholz (Strsdlg.)				
	128	Estrup	276	200	189
	Estrup (Dorf) mit: <i>Estruphof</i> (Hsgr.) – <i>Estrupfeld</i> (Hsgr.) – <i>Estrupstamm</i> (Hof) – <i>Mühlenbrück z. T.</i> (Hsgr.)				
	138	Großsolt	679	294	272
	Großsolt (Kirchd.) – Großsoltwesterholz (Hsgr.)				
	139	Großsoltbrück	199	289	287
	Bregengaard (Hof) – Großsoltbrück (Dorf) – <i>Mühlenbrück z. T.</i> (Hsgr.)				
	140	Großsoltholz	481	343	352
	Großsoltholz (Strsdlg.) – <i>Holstein</i> (Hof)				
	165	Kleinsolt	792	444	413
	Freudenhof (Hof) – Kleinsolt (Kirchd.) – <i>Kleinsoltfeld</i> (Strsdlg.) – <i>Kleinsoltholz</i> (Strsdlg.) – <i>Kysweek</i> (Haus) – <i>Schmiedekrug</i> (Hsgr.) – <i>Walkenhof</i> (Hof)				
	167	Kleinwolstrup	741	502	487
	Hirschholm (Hof) – Kleinwolstrup (Dorf) mit: <i>Freienwill</i> (Ortstl.) – <i>Krimm</i> (Hof) – <i>Prinzenhof</i> (Hof) – <i>Wielenberg</i> (Strsdlg.)				
	168	Kollerup	349	139	128
	Kollerup (Dorf) – <i>Kollerupholz</i> (Hsgr.)				
6	Grundhof (in <i>Streichmühle</i>)		5 607	3 175	3 134
	118	Bönstrup	447	260	244
	Bönstrup (Dorf) – <i>Bückberg</i> (Hsgr.) – <i>Kattberg</i> (Hsgr.)				
	122	Dollerup	683	497	495
	Dollerup (Dorf) – <i>Dollerupmoor, Exklave</i> (Hsgr.) – <i>Tiefengruft z. T., Exklave</i> (Hsgr.)				
	123	Dollerupholz	751	230	217
	Dollerupholz (Strsdlg.) mit: <i>Hörreberg</i> (Hsgr.) – <i>Kiekut</i> (Hsgr.) – <i>Poseby</i> (Hsgr.) – <i>Seeklüft</i> (Hof) – <i>Sponbrück</i> (Hsgr.)				
	142	Grundhof	490	267	252
	Bundeslund (Hof) – Grundhof (Kirchd.) – <i>Grundhoffeld</i> (Strsdlg.) – <i>Lundsgaard</i> (Hsgr.) – <i>Reumoos</i> (Hof)				
	171	Langballig	799	402	408
	Freienwillen (Gut) – Langballig (Dorf)				
	172	Langballigholz	415	330	328
	Hohenau (Hsgr.) – Langballigau (Hsgr.) – <i>Langballigholz</i> (Dorf)				
	176	Lutzhöft	345	156	160
	Lutzhöft (Dorf) – <i>Mariengaard</i> (Hsgr.)				
	188	Nordballig	330	206	196
	Ellgaard (Hof) – Nordballig (Dorf)				
	227	Terkelstoft	300	322	328
	Norderfeld (Strsdlg.) – <i>Ostenberg</i> (Hof) – <i>Streichmühle</i> (Dorf) – <i>Terkelstoft</i> (Dorf) – <i>Unewattmühle</i> (Hsgr.)				
	231	Unewatt	325	205	208
	Trollkjer (Hsgr.) – Unewatt (Dorf) – <i>Unewattfeld</i> (Hsgr.)				
	239	Westerholz	722	300	298
	Grünberg (Hsgr.) – <i>Knös, Exklave</i> (Hof) – <i>Kreiberg</i> (Hof) – <i>Osterholz</i> (Strsdlg.) – <i>Unewattholz</i> (Hsgr.) – <i>Westerholz</i> (Dorf)				
7	Handewitt		7 081	3 137	3 169
	125	Ellund	1 323	274	301
	Christianshof (Hof) – Ellund (Dorf) – <i>Ellundbrück</i> (Hsgr.) – <i>Ellundfeld</i> (Strsdlg.) – <i>Simondys</i> (Hsgr.)				

Zugehörige Gemeinde		Fläche in ha	Wohnbevölkerung	
Gde.- Schl.	Name		25. 9. 1956	31. 12. 1957
135	Gottrupel	470	167	163
Gottrupel (Dorf) – Gottrupelfeld (Strsdlg.)				
146	Handewitt	2 262	998	1 008
An der Quelle (Haus) – Handewitt (Kirchd.) – Handewittbusch (Hsgr.) – Handewittfeld (Strsdlg.) – Handewittholz (Forsth.) – Handewitt, Kolonie (Hsgr.) – Handewitt-Ost (Strsdlg.) – Handewitt-West (Höfe) – Oberlangberg (Hsgr.) – Unterlangberg (Hsgr.) – Westerlund (Hsgr.)				
151	Haurup	932	280	268
Haurup (Dorf) – Haurupfeld-Nord (Hsgr.) – Haurupfeld-Süd (Strsdlg.) – Haurupfeld-West (Strsdlg.) – Hoffnung (Dorf) – Kolonistenkrug (Hsgr.)				
154	Hüllerup	729	196	179
Hüllerup (Dorf) – Hüllerupfeld (Höfe)				
228	Timmersiek	736	328	307
Ahnebylund (Hsgr.) – Osterlund (Hsgr.) – Timmersiek (Dorf) – Timmersiekkfeld (Strsdlg.) – Unaften (Dorf)				
235	Weding	629	894	943
Altholzkrug (Dorf) mit: Flensburg-Weiche, Verschiebebahnhof (Bhf.), Zollhäuser (Hsgr.) – Baggerwald (Sdlg.) – Neuholzkrug (Dorf) – Neuweding (Hsgr.) – Weding (Dorf) – Wedingfeld (Hsgr.)				
8	Hürup (in Weseby)	2 397	1 371	1 278
155	Hürup	1 019	600	542
Hürup (Kirchd.) – Hürupfeld (Hsgr.) – Hürupholz (Strsdlg.) – Hürupmühle (Hsgr.) – Kielsgaard (Hsgr.)				
177	Maasbüll	408	264	264
Maasbüll (Dorf) – Maasbüllfeld (Hsgr.) – Maasbüllhof (Hof) – Neukrug z. T. (Hsgr.) – Wattschaukrug z. T. (Hsgr.)				
202	Rüllschau	363	234	219
Rüllschau (Kirchd.) – Ruhnmark (Dorf)				
237	Weseby	607	273	253
Herregaardlei (Hsgr.) – Neukrug z. T. (Hsgr.) – Wattschaukrug z. T. (Hsgr.) – Weseby (Dorf) – Wesebyfeld (Hof) – Wesebykjer (Hsgr.)				
9	Husby (in Ausacker)	2 841	2 289	2 245
112	Ausacker	532	322	307
Ausacker (Dorf) – Ausackerwesterholz (Strsdlg.)				
113	Ausackerholz	377	334	322
Ausackerholz (Strsdlg.) mit: Dammende (Ortstl.), Hammestoft (Hsgr.), Hüholz (Hof), Winderattheck z. T. (Hof)				
136	Gremmerup	424	217	210
Gremmerup (Dorf) – Husbymühle z. T. (Hsgr.) – Nedderby (Hof)				
152	Hodderup	337	179	181
Hodderup (Dorf) – Husbymühle z. T. (Hsgr.) – Spang (Hsgr.) – Voldewraa (Dorf)				
156	Husby	456	873	854
Husby (Kirchd.) – Husby, Abdeckerei (Abdeck.) – Husbyfeld (Strsdlg.) – Husbyries (Hsgr.) – Wattschaukrug z. T. (Hsgr.)				
157	Husbyholz	284	172	173
Altseegaard (Hof) – Gosewatt (Hsgr.) – Husbyholz (Dorf) – Neuseegaard (Hsgr.) – Seegaard (Hsgr.) mit: Seegaardmühle (Windmü.) – Seegaardfeld (Hsgr.) – Snorrum (Hof) – Stalitt (Hsgr.)				
179	Markerup	431	192	198
Markerup (Dorf) – Markerupfeld (Hsgr.) – Markerupheide (Strsdlg.) – Stendels (Hsgr.)				
10	Jörl (in Kleinjört)	7 394	3 635	3 476
124	Eggebek	1 668	1 676	1 545
Bockmühle (Hsgr.) – Dammhall (Hof) – Eggebek (Kirchd.) – Eggebekfeld (Strsdlg.) – Gravenstein (Hsgr.) – Klingenberg (Hsgr.) – Quellental (Hof) – Tüdal (Hof)				

Kreis Flensburg-Land

		Zugehörige Gemeinde		Fläche in ha	Wohnbevölkerung	
Gde.- Schl.	Name	25. 9. 1956	31. 12. 1957			
noch: 10 Jörl		158	Janneby	1 449	486	461
Gravelund (Hsgr.) – Janneby (Dorf) – Jannebyfeld (Strsdlg.) – Süderzollhaus (Dorf)						
	161	Jörl		1 961	639	644
Großjörl (Dorf) – Großjörlfeld (Strsdlg.) – Kleinjörl (Kirchd.) – Kleinjörlfeld (Strsdlg.) – Paulsgabe (Hsgr.) – Rimmelsberg (Hsgr.) – Rupel (Hsgr.) – Rupelfeld (Hof) – Stieglund (Dorf) – Stieglundsand (Hsgr.) – Südermoor (Strsdlg.)						
	211	Sollerup		1 298	468	450
Jerrisbek (Dorf) – Jerrisbekfeld (Strsdlg.) – Kamp (Hof) – Sollbrück (Dorf) – Sollerup (Dorf) – Sollerupfeld (Strsdlg.) – Sollerupmühle (Hsgr.) – Wiesbüll (Hof)						
	221	Süderhackstedt		1 018	366	376
Großkoxbüll (Hsgr.) – Kleinkoxbüll (Hsgr.) – Süderhackstedt (Dorf) – Süderhackstedtfeld (Strsdlg.)						
11	Munkbrarup			3 125	1 631	1 582
	183	Munkbrarup		487	324	321
Balm (Hof) – Harkmoor (Hof) – Kragholm (Hsgr.) – Munkbrarup (Kirchd.) – Süderholz z. T. (Hsgr.)						
	193	Oxbüll		401	217	211
Hau (Hof) – Oxbüll (Dorf) – Rosgaard (Dorf) – Rübelei (Wirtshs.) – Weesries (Dorf)						
	199	Ringsberg		527	350	332
Raumark (Dorf) – Ringsberg (Dorf) – Süderholz z. T. (Hsgr.)						
	201	Rüde		837	290	261
Bockholmwik (Dorf) – Geil (Dorf) – Iskiersand (Hsgr.) – Rüde (Dorf) – Siegum (Hsgr.) – Siegumlund (Hsgr.)						
	230	Ulstrup		354	127	123
Ulstrup (Dorf) – Ulstrupfeld z. T. (Hsgr.)						
	236	Wees		519	323	334
Büllemoos (Hof) – Geschlossenheck (Hof) – Rotenhaus (Hsgr.) – Wees (Dorf) mit: <i>Himmershei (Ortstl.)</i> – Weesries, Forsthaus (Forsth.)						
12	Nordhackstedt (in Schafflund)			9 536	3 289	3 309
	153	Hörup		1 818	489	479
Altneukrug (Hof) – Bärenshöft z. T. (Hsgr.) – Christinenhöf (Hof) – Hörup (Dorf) – Hörupfeld (Strsdlg.) – Neuhaus (Hof) – Neuhörup (Hsgr.) – Neukrug (Hof) – Onkelsgabe (Hof) – Petershof (Hof) – Spölbek (Hsgr.)						
	174	Linnau		840	279	265
Nordlinnau (Dorf) – Nordlinnaufeld (Strsdlg.) – Ostlinnau (Dorf) – Ostlinnaufeld (Hsgr.)						
	181	Meyn		1 237	338	362
Meyn (Dorf) – Meynfeld (Strsdlg.) mit: <i>Gabelshof (Hof)</i> , <i>Trompeshof (Hof)</i> – Meynfeld-Ost (Hsgr.) – Meynfeld-West (Hsgr.)						
	189	Nordhackstedt		1 247	417	416
Nordhackstedt (Kirchd.) – Nordhackstedtfeld (Strsdlg.) mit: <i>Christinenruh (Hof)</i>						
	198	Riesbriek		1 161	266	265
Riesbriek (Dorf) – Riesbriekfeld (Strsdlg.)						
	203	Schafflund		1 910	880	900
Schafflund (Dorf) – Schafflundfeld (Strsdlg.) mit: <i>Bärenshöft z. T. (Hsgr.)</i> – Friedrichshöft (Hof) – Friesentreu (Hof) – Hohenmoor (Hsgr.) – Lupinenhof (Hof)						
	233	Wallsbüll		1 323	620	622
Königsanbau (Höfe) – Kuckenburg (Hof) – Osterbyweg (Sdlg.) – Planhof (Hof) – Wallsbüll (Kirchd.) – Wallsbüllfeld (Strsdlg.)						
13	Oeversee			5 183	3 236	3 287
	114	Barderup		602	271	262
Barderup (Dorf) – Barderupfeld (Strsdlg.) mit: <i>Tottenhof (Hof)</i> – Petersholm (Hsgr.)						

Zugehörige Gemeinde		Fläche in ha	Wohnbevölkerung	
Gde.- Schl.	Name		25. 9. 1956	31. 12. 1957
130	Frörup	950	477	474
Frörup (Dorf) – Fröruphof (Hof) – Fröruposterfeld (Strsdlg.) – Frörupwesterfeld (Strsdlg.) – Neufröruphof (Hof) – Tinghoe (Hof)				
159	Jarplund	692	621	667
Büchertkolonie (Sdlg.) – Hornholz (Dorf) – Jarplund (Dorf) – Jarplundfeld (Strsdlg.) – Jarplundgaard (Hsgr.) – Julianenhof (Hof) – Königshof (Hof)				
162	Juhlschau	469	120	118
Augaard (Hsgr.) – Augaardholz (Strsdlg.) – Juhlschau (Dorf) – Kleinjuhlschau (Hsgr.)				
184	Munkwolstrup	1 015	358	362
Bilschau (Dorf) – Munkwolstrup (Dorf) – Munkwolstrupfeld (Strsdlg.) mit: Sophienhof (Hof) – Sankelmark (Dorf) – Sankelmark, Grenzakademie (Haus) – Sankelmarkfeld (Hsgr.) mit: Marienhof (Hof), Sophienhof (Hof) – Schlammtoft (Hsgr.)				
192	Oeversee	584	451	462
Oeversee (Kirchd.) – Oeverseefeld (Strsdlg.) – Oeverseeholz (Hsgr.)				
224	Tarp	871	938	942
Tarp (Dorf) – Tarpfeld (Strsdlg.) – Tarp Holz (Strsdlg.)				
14	Quern-Steinberg (in Steinbergkirche)	5 198	3 435	3 356
120	Bredagatt Steinbergkirche	191	423	441
Bredagatt (Dorf) – Kanzlei (Hof) – Steinbergkirche (Kirchd.)				
133	Gintoft	536	258	261
Aubrückt (Hsgr.) – Gintoft (Dorf) – Gintoftholm (Dorf) – Norgaard (Hof) – Wolsroi (Hsgr.)				
145	Habernis	440	76	77
Habernis (Strsdlg.)				
150	Hattlund	250	132	124
Hattlund (Dorf) – Brah (Hof) – Scheersberg z. T. (Jughbge.)				
163	Kalleby	396	312	303
Kalleby (Dorf) – Nübelfeld (Dorf) – Nübelmoor (Hof) – Tiefengruft z. T. (Hsgr.)				
185	Neukirchen	454	165	148
Neukirchen (Kirchd.) mit: Nieby (Ortstl.)				
190	Norgaardholz	236	201	201
Norgaardholz (Strsdlg.)				
191	Nübel	336	135	118
Bortkayr (Hsgr.) – Gräfsholz (Höfe) – Kleinquern (Dorf) – Nübel (Dorf) – Rodeheck (Hof) – Wolfsbrückt z. T. (Hsgr.)				
195	Quern	553	534	522
Bargfeld z. T. (Hsgr.) – Elkier (Hsgr.) – Großquern (Kirchd.) – Hattlundmoor (Dorf) – Munkenskors (Hof) – Quern-Dingholz (Dorf) – Quernholz z. T. (Hsgr.) – Scheersberg z. T. (Hsgr.) – Schiol z. T. (Hsgr.)				
200	Roikier	522	236	235
Friedrichstal (Dorf) – Fuchsgraben (Hsgr.) – Mühlendam (Hsgr.) – Philippstal (Hof) – Roikier (Dorf)				
213	Steinberg	694	579	550
Emerhaus (Hof) – Hoheluft (Hof) – Steinberg (Seebad) – Steinbergholz (Dorf) – Stürsholz (Hsgr.) – Südsteinberg (Hsgr.) mit: Straßburg (Hof)				
214	Steinberghaff	254	201	202
Östergaard (Sdlg.) – Steinberghaff (Seebad)				
238	Westerholm	336	183	174
Quernholz z. T. (Hsgr.) – Schiol z. T. (Hsgr.) – Westerholm (Dorf) – Westerholmfeld (Hsgr.)				

Kreis Flensburg-Land

		Zugehörige Gemeinde		Fläche in ha	Wohnbevölkerung	
Gde.- Schl.	Name				25. 9. 1956	31. 12. 1957
15	Rundhof - Esgrus (in Birzhaft)			3 789	2 388	2 275
	116	Birzhaft		286	163	152
		Birzhaft (Dorf) – Bøndergaard (Hsgr.) – Bremgaard (Hof) – Dammstedt (Hof) – Holzkoppel (Hsgr.) – Lüchtoft (Hsgr.) – Røhrmoos z. T. (Hsgr.) – Rottberg (Hsgr.) – Trankjer (Haus) – Vaskoß (Hof)				
	121	Brunsholm		351	240	234
		Blick z. T. (Hsgr.) – Brunsholm z. T. (Dorf) mit: Brunsholmhof (Gut) – Frauenhof (Hof) – Haveholz (Dorf) – Helenental (Hof) – Jürgensfeld (Hsgr.) – Moosgaard, Exklave (Hsgr.) – Schrepperie z. T. (Hsgr.) – Tischlerholz (Haus) – Ulegraff, z. T., Exklave (Dorf)				
	126	Esgrus		251	179	168
		Arzbüll (Dorf) – Ellgaard (Hof) – Esgrus (Kirchd.)				
	127	Esgrusschauby		528	401	407
		Brunsholm z. T. (Dorf) – Esgrusschauby (Dorf) – Grünholz z. T. (Dorf) – Kispelheck (Haus) – Töllschlag (Strsdlg.) mit: Schwon- burg (Hof) – Ulegraff z. T. (Dorf)				
	169	Koppelheck		434	253	223
		Bonsberg (Hsgr.) – Brening (Haus) – Hunhoi (Hsgr.) – Koppelheck (Dorf) – Mühlenkoppel (Hof) – Ohrfeld (Gut) – Ohrfeldhaff (Hsgr.) – Schnogholm z. T. (Hsgr.) – Winnery (Hof)				
	187	Niesgrau		381	377	357
		Lipping (Hof) – Niesgrau (Dorf) – Niesgraugaard (Hof) – Røhrmoos z. T. (Hsgr.) – Schnogholm z. T. (Hsgr.) – Stausmark (Dorf) – Steinacker (Hsgr.) – Tollgaard (Hof)				
	212	Stangheck		1 000	399	378
		Großkoppel (Hsgr.) – Mariannenhof (Hof) – Ochsenkoppel (Hsgr.) – Pattburg (Hsgr.) – Regelsrott (Hsgr.) – Rundhof (Gut) – Siewerland (Hof) – Stangheck (Dorf) – Tranbüll (Hsgr.)				
	218	Stobdrup		165	71	70
		Stobdrup (Strsdlg.)				
	241	Wippendorf		393	305	286
		Altona (Hof) – Bojum (Hsgr.) – Griesgaard (Hsgr.) – Grünestraße (Hsgr.) – Kaltenkirchen (Hof) – Schorrehy (Hsgr.) – Wippen- dorf (Dorf) – Wippendorferknochenmühle (Hsgr.)				
16	Sieverstedt (in Stenderup b. Havetoft)			3 837	1 502	1 435
	164	Keelbek		730	223	222
		Keelbek (Dorf) – Keelbekfeld (Strsdlg.) – Neuhof (Hof) – Tornschau (Hsgr.) – Tornschauheld (Hof)				
	207	Sieverstedt		863	367	352
		Jalm (Dorf) – Jalmfeld (Hsgr.) – Sieverstedt (Kirchd.) – Sieverstedtfeld (Höfe) – Sieverstedtkirchenholz (Hsgr.) – Sieverstedt- mühle (Hsgr.) – Stenderupau z. T. (Dorf)				
	216	Stenderup b. Havetoft		1 289	409	400
		Popp Holz (Dorf) – Stenderup (Dorf) – Stenderupau z. T. (Dorf) – Stenderupbusch (Hsgr.) – Stenderupfeld (Strsdlg.) mit: Friesen- hof (Hof), Lehmland (Hof), Osterkehr (Haus), Thorwald (Hsgr.) – Westerstenderup (Strsdlg.)				
	222	Süderschmedeby		955	503	461
		Hörupkjer (Hsgr.) – Krittenburg (Hsgr.) – Norderholz (Hsgr.) – Süderholz (Hsgr.) – Süderschmedeby (Dorf) – Süderschmedeby- feld (Strsdlg.) mit: Jägersburg (Hof), Sorgenfrei (Hof) – Trollkjer (Hsgr.)				
17	Sörup			4 431	3 893	3 818
	115	Barg		253	133	122
		Barg (Dorf) – Bargfeld z. T. (Hsgr.) – Petersburg (Wirtshs.)				
	129	Flatzby		376	233	227
		Flatzby (Dorf) mit: Petershof (Gut) – Flatzbyholz (Strsdlg.) – Sörupmühle z. T. (Dorf)				
	131	Gammelby		392	196	180
		Gammelby (Dorf) – Gammelbygaard (Hof) – Gammelbyholz (Hsgr.) – Jürgenshagen (Hof) – Seeende (Hsgr.)				
	147	Hardesby		467	208	226
		Hardesby (Dorf) – Hardesbyfeld (Strsdlg.) – Hardesbyhof (Hof) – Schwensby z. T. (Strsdlg.)				

Zugehörige Gemeinde		Fläche in ha	Wohnbevölkerung	
Gde.- Schl.	Name		25. 9. 1956	31. 12. 1957
175	Löstrup	478	351	338
Hoffnungstal (Hof) – Hoheluft (Hof) – Iverslund (Hsgr.) – Löstrup (Dorf) – Ludwigsburg (Hof) – Sörup-Dingholz (Strsdlg.) mit: Löstrupstamm (Hof) – Sörupmühle z. T. (Dorf)				
182	Möllmark	276	118	111
Möllmark (Dorf) – Möllmarkstamm (Hof) – Silkmoos (Hsgr.) – Strenge (Hof) – Wipholm (Hof)				
206	Schwensby	383	227	225
Buschholm (Hof) – Buschkoppel (Hof) – Friedrichshof (Hof) – Hollehitt (Hsgr.) – Neuschwensbyhof (Hof) – Schwensby, z. T. (Strsdlg.) – Schwensbyfeld (Strsdlg.) – Schwensbyhof (Hof) – Wolfsbrück z. T. (Hsgr.)				
209	Sörup	439	1 549	1 540
Gammelbymoos (Hsgr.) – Sörup (Hptort) mit: Sörupfeld (Ortstl.) – Sörupschauby (Hsgr.) – Staffel (Hof)				
210	Sörupholz	136	225	218
Mohrkirchenteich (Hof) – Sörupholz (Dorf)				
220	Südensee	731	442	411
Bondebrück z. T. (Hsgr.) – Eslingwatt z. T. (Hsgr.) – Mooswatt z. T. (Hsgr.) – Mühlenholz (Dorf) – Schauby (Hsgr.) mit: Staffel (Hsgr.) – Seeende (Wirtshts.) – Südensee (Dorf) – Südenseehof (Gut) – Südenseeholz (Hsgr.)				
240	Winderatt	500	211	220
Neumühlen (Hof) – Sörupmühle z. T. (Dorf) – Winderatt (Dorf) – Winderatheck z. T. (Hsgr.)				
18	Sterup	1 967	1 837	1 811
111	Ahneby	381	266	255
Ahneby (Dorf) – Ahnebyheck (Haus) – Sünnerhof (Hsgr.)				
119	Boltoft	437	184	206
Boltoft (Dorf) – Boltotheck (Hof) – Duisberg (Höfe) – Kallewatt (Hsgr.) – Osterholm (Dorf) – Schadelund (Hof)				
141	Grünholz	363	353	349
Barredamm (Hsgr.) – Brunsbüll (Dorf) – Brunsbüllund (Dorf) – Grünholz z. T. (Dorf) – Grünholz-Husum (Hsgr.) – Helle (Strsdlg.) mit: Niehuus (Hof) – Hoheluft (Hof) – Jordan (Hsgr.) – Jordanstraße z. T. (Hsgr.)				
217	Sterup	786	1 034	1 001
Birristoft (Hsgr.) – Bremholm (Hsgr.) – Höckeberg (Hof) – Jordanstraße z. T. (Hsgr.) – Möllmarkheck (Hsgr.) – Quegmai (Hof) – Sachsenwald (Hof) – Schnabe (Hsgr.) – Sohlberg (Hof) – Sterup (Kirchd.) – Sterupbek (Hsgr.) – Sterup-Dingholz (Strsdlg.) – Sterupgaard (Dorf)				
19	Toestorf (in Vogelsang)	1 938	1 050	1 000
143	Gulde	495	286	284
Belgrad (Hof) – Gulde (Dorf) – Guldeholz (Hof) – Kragelund z. T. (Hsgr.) – Levshöh (Hof) – Marschall z. T. (Hsgr.) – Schörderup (Dorf) – Schörderupfeld (Hsgr.) – Schrepperie z. T. (Hsgr.) – Spannbrück (Hsgr.)				
219	Stoltebüll	283	279	257
Dammstedtfeld (Hsgr.) – Hestlück (Hof) – Marschall z. T. (Hsgr.) – Rosental (Hof) – Stoltebüll (Dorf) – Stoltebülldamm (Hof) – Stoltebüllfeld (Hsgr.) – Stoltebüllheck z. T. (Hsgr.) – Stoltebüllholz (Hsgr.) – Sünnerschau z. T. (Hsgr.)				
229	Toesdorf	298	89	88
Marienfeld (Hof) – Reuterberg (Hof) – Schnorum (Hsgr.) – Schrün (Hof) – Schweltholm z. T. (Hsgr.) – Toestorf (Gut)				
232	Vogelsang	292	174	165
Deckerkate (Haus) – Großvogelsang (Dorf) – Kleinvogelsang (Hsgr.) – Vogelsangfeld, z. T. (Hsgr.) – Vogelsangholz (Strsdlg.)				
242	Wittkiel	570	222	206
Drült (Gut) – Habergaarwang (Hof) – Kappelloch (Hof) – Kieckut (Hsgr.) – Kleindrült (Hsgr.) – Kraghöh (Haus) – Schweltholm z. T. (Hsgr.) – Stenneshöh (Hof) – Stoltebüllheck z. T. (Haus) – Sünnerschau z. T. (Forsth.) – Vogelsangfeld z. T. (Hsgr.) – Wittkiel (Dorf) – Wittkielhof (Hof)				
20	Wanderup	4 497	1 971	1 938
160	Jerrishoe	1 631	628	604
Ellbekhof (Hof) – Jerrishoe (Dorf) – Jerrishoefeld (Strsdlg.) – Marienhof (Hof)				

Kreis Flensburg-Land

noch: 20 Wanderup

Zugehörige Gemeinde		Fläche in ha	Wohnbevölkerung	
Gde.- Schl.	Name		25. 9. 1956	31. 12. 1957
234	Wanderup	2 866	1 343	1 334

Birkwang (Hsgr.) – Friesick (Hsgr.) – Grünberg (Strsdlg.) – Kieracker (Hsgr.) – Kragstedt (Dorf) – Wanderup (Kirchd.) – Wanderup, Bahnhof (Bhf., Hsgr.) – Wanderupfeld (Strsdlg.)

35 Hzgl. Lauenburg

Sitz der Kreisverwaltung: Ratzeburg

Kreisangehörige Städte:	Gde.- Schl.	Fläche in ha	Wohnbevölkerung	
			25. 9. 1956	31. 12. 1957
Geesthacht	142	3 314	19 530	19 855
Stadtteile: Düneberg, Grünhof, Krümmel, Tesperhude; sonstige Wohnplätze: Edmundstal-Siemerswalde (Krkhs.) – Hasental (Gut) – Grüner Jäger (Hsgr.) – Grüner Jäger, Lager (Lg.)				
Lauenburg/Elbe	190	955	10 240	10 217
Mölln	197	2 505	13 716	13 889
Stadtteile: Steinfeld; sonstige Wohnplätze: Auf der Heide (Hsgr.) – Stadtziegelei (Wirtshs.) – Tangenberg (Hof) – Waldhalle (Wirtshs.) – Waldhof (Hsgr.)				
Ratzeburg	207	3 029	11 414	11 495
Stadtteile: Inselstadt, Sankt Georgsberg mit: Bahnhof Ratzeburg (Bhf.), Farchauer Schloß (Haus), Neworwerk (Hsgr.), Ravenskamp (Hsgr.) – Vorstadt Dermin; sonstige Wohnplätze: Dorotheenhof (Gut)				
Schwarzenbek	222	1 096	7 282	7 477
Radekamp (Hsgr.)				

Amtsfreie Gemeinden:

Wentorf b. Hamburg	234	675	4 836	5 026
Wentorf (Randort)				

Ämter

Ämter	Zugehörige Gemeinde		Fläche in ha	Wohnbevölkerung	
	Gde.- Schl.	Name		25. 9. 1956	31. 12. 1957
1 Aumühle			6 793	5 538	5 589
	113	Aumühle	345	3 506	3 474
Aumühle (Randort) – Buschhege, Exklave (Hsgr.) – Friedrichsruh (Dorf) – Großviert (Hsgr.) – Heinshorst, Exklave (Bwhs.) – Hülshorst, Exklave (Bwhs.) – Krim (Hsgr.) – Kupfermühle, Exklave (Hsgr.) – Saupark, Exklave (Forsth.) – Stangenteich, Exklave (Forsth.) – Stangenteichshorst, Exklave (Haus) – Wildpark, Exklave (Forsth.) – Witzhaverviert, Exklave (Hsgr.)					
Die oben bezeichneten Exklaven liegen im gemeindefreien Gebiet Sachsenwald.					
	238	Wohltorf	597	2 032	2 115
Wohltorf (Randort) mit: Neuwohltorf (Ortstl.) – Sachsenwald-Wohltorf (Ortstl.)					
	246	Sachsenwald (Forstgutsbezirk)	5 851	- ¹	- ¹
Enklaven der Gemeinde Aumühle: Buschhege (Hsgr.) – Heinshorst (Bwhs.) – Hülshorst (Bwhs.) – Kupfermühle (Hsgr.) – Saupark (Forsth.) – Stangenteich (Forsth.) – Stangenteichshorst (Haus) – Wildpark (Forsth.) – Witzhaverviert (Hsgr.)					
2 Basthorst			5 021	2 723	2 692
	117	Basthorst	1 082	442	444
Basthorst (Kirchd.)					
	131	Dahmker	204	71	65
Dahmker (Dorf) – Krähenbrook (Bwhs.)					

1) Die bewohnten Teile gehören zur Gemeinde Aumühle

Zugehörige Gemeinde		Fläche in ha	Wohnbevölkerung	
Gde.- Schl.	Name		25. 9. 1956	31. 12. 1957
	157 Hamfelde	347	309	308
	Hamfelde (Dorf)			
	160 Havekost	591	183	175
	Havekost (Dorf)			
	168 Kasseburg	789	393	379
	Kasseburg (Dorf) – Neukasseburg (Hsgr.) – Ödendorf (Hsgr.)			
	177 Köthel	152	91	83
	Köthel (Dorf)			
	183 Kuddewörde	734	671	686
	Kuddewörde (Kirchd.) mit: Rotenbek (Ortsl.)			
	196 Möhnsen	748	426	422
	Kätnerkamp (Hsgr.) – Möhnsen (Dorf) – Möhnsen, Bahnhof (Bhf., Hsgr.)			
	198 Mühlenrade	374	137	130
	Mühlenrade (Dorf) – Mühlenrade, Forsthaus (Forsth.)			
3	Berkenthin	5 984	4 499	4 391
	118 Behlendorf	1 034	493	468
	Behlendorf (Kirchd.) – Behlendorf, Gut (Gut) – Behlendorferschleuse (Hsgr.) – Behlendorf, Ziegelei (Ziegl.) – Hollenbek (Dorf)			
	119 Berkenthin	1 023	1 237	1 199
	Berkenthin (Kirchd.) – Kählstorf (Dorf)			
	134 Döchelsdorf	301	144	132
	Döchelsdorf (Dorf)			
	242 Göldenitz	518	206	198
	Göldenitz (Dorf) – Hudeberg (Hsgr.)			
	174 Klempau	1 021	360	363
	Klempau (Dorf) – Klempau, Siedlung (Sdlg.)			
	182 Krummesse	341	888	868
	Bornmühle (Hof) – Krummesse z. T. (Randort)			
	201 Niendorf b. Berkenthin ¹	393	120	112
	Niendorf (Dorf)			
	210 Rondeshagen	953	662	650
	Drögemühle (Hsgr.) – Großweeden (Dorf) – Kleinweeden (Hsgr.) – Rondeshagen (Dorf) – Schäferkate (Haus)			
	226 Sierksrade	400	389	401
	Sierksrade (Dorf)			
4	Breitenfelde	7 642	4 050	3 926
	112 Alt Mölln	645	432	406
	Alt Mölln (Dorf)			
	115 Bälau	650	184	175
	Bälau (Dorf) – Uhlenbusch (Hsgr.)			
	123 Borstorf	864	251	243
	Borstorf (Dorf)			
	124 Breitenfelde	1 254	1 233	1 196
	Breitenfelde (Kirchd.) – Neuenlande (Hsgr.)			

1) bis 1.10.1958 "Niendorf (Amtsbezirk Anker)"

Kreis Hzgt. Lauenburg

noch: 4 Breitenfelde

		Zugehörige Gemeinde		Fläche in ha	Wohnbevölkerung	
Gde.- Schl.	Name				25. 9. 1956	31. 12. 1957
164	Hornbek			589	202	196
o	Hornbek (Dorf) – Neuhorst (Hsgr., Sdlg.)					
202	Niendorf/Stecknitz			842	429	422
	Niendorf (Kirchd.)					
219	Schretstaken			845	404	399
	Großschretstaken (Dorf) – Kleinschretstaken (Dorf) – Riepenholz (Wwhs.)					
231	Talkau			488	353	347
	Talkau (Dorf) mit: Kleintalkau (Ortstl.)					
232	Tramm			675	269	255
	Tramm (Dorf)					
239	Woltersdorf			790	293	287
	Auf der Heide (Hsgr.) – Born (Hsgr.) – Woltersdorf (Dorf)					
5	Büchen			10 279	7 534	7 544
125	Bröthen			1 069	256	266
	Bröthen (Dorf) – Niebuhrschleuse (Hof)					
128	Büchen			1 685	3 346	3 429
	Büchen (Hptort.) – Büchen-Dorf (Dorf) – Nüssau (Ortstl.) mit: Neunüssau (Hsgr.) – Steinautal (Sdlg.) – Steinkrug (Hsgr.) – Pötrau (Kirchd.)					
139	Fitzen			911	256	261
	Fitzen (Dorf) – Siebeneichenschleuse (Haus)					
156	Güster			773	571	540
	Güster (Dorf) – Zienburgerschleuse (Hsgr.)					
172	Klein Pampau			417	365	350
	Klein Pampau (Dorf) – Slaeter-Bismarcksiedlung (Sdlg.)					
199	Müssen			1 144	835	850
	Alte Ziegelei (Hsgr.) – Louisenhof, Abbaue (Hsgr.) – Louisenhof, Siedlung (Sdlg.) – Müssen (Dorf) – Rülau z. T. (Hsgr.)					
211	Roseburg			1 623	564	546
	Fasanerie (Hsgr.) – Neugüster (Sdlg.) – Parkjägerwohnhaus (Hsgr.) – Roseburg (Dorf) – Wotersen (Gut, Hsgr.)					
221	Schulendorf			1 140	378	347
	Bartelsdorf (Dorf) – Franzhagen (Dorf) – Neue Mühle (Hsgr.) – Schulendorf (Dorf)					
225	Siebeneichen			468	270	267
	Siebeneichen (Kirchd.)					
237	Witzeeze			1 049	693	688
	Brockmühle (Hsgr.) – Dückerschleuse (Hsgr.) – Hellberg (Hsgr.) – Mühlenkamp (Hsgr.) – Witzeeze (Dorf) – Witzeezerschleuse (Hsgr.)					
6	Geesthacht-Land (in Geesthacht)			5 856	6 534	6 566
122	Börnsen			853	2 211	2 205
	Börnsen (Dorf) – Börnsen, Bahnhof (Bhf., Sdlg.) – Neubörnsen (Sdlg.)					
133	Dassendorf			794	1 539	1 577
	Dassendorf (Dorf) – Dassendorf, Siedlung (Sdlg.)					
138	Escheburg			891	988	1 009
	Bistal (Hsgr.) – Escheburg (Dorf) – Voßmoor (Sdlg.)					
158	Hamwarde			667	550	550
	Hamwarde (Kirchd.)					

Zugehörige Gemeinde		Fläche in ha	Wohnbevölkerung	
Gde.- Schl.	Name		25. 9. 1956	31. 12. 1957
161	Hohenhorn	693	341	333
	Hohenhorn (Kirchd.)			
179	Kröppelshagen - Fahrendorf	837	549	539
	Bornberg (Hsgr.) – Fahrendorf (Dorf) – Kröppelshagen (Dorf)			
236	Wiershop	514	159	152
	Heidkaten (Hsgr.) – Wiershop (Dorf)			
240	Worth	607	197	201
	Worth (Kirchd.)			
7	Gudow	10 755	2 625	2 527
120	Besenthal	1 266	140	126
	Besenthal (Dorf) – Gudowermühle (Hsgr., Wassmü.) – Sarnekow (Hsgr.) – Wasserkrug (Hsgr.)			
144	Göttin	524	43	45
	Göttin (Dorf)			
146	Grambek	1 267	259	255
	Grambek (Dorf) mit: Grambek, Gut (Güt)			
154	Gudow	4 221	1 558	1 547
	Gudow (Kirchd.) – Kehrsen (Strsdlg.) – Segrahn (Gut) – Sophiental (Dorf)			
187	Langenlehsten	2 337	227	208
	Bergholz (Hsgr.) – Fortkrug (Hsgr.) – Langenlehsten (Dorf) – Neubergholz (Forsths.) – Waldfrieden (Forsths.)			
191	Lehrade	1 140	398	346
	Drüsen (Hsgr.) mit: Drüsensee (Bhf.) – Lehrade (Dorf)			
8	Lüttau	8 074	3 139	3 045
116	Basedow	747	319	315
	Basedow (Dorf) – Stötebrück (Hsgr.)			
130	Buchhorst	519	229	243
	Buchhorst (Dorf) – Lustiger Strumpf (Hsgr.) – Stötebrück (Wwhs.)			
132	Dalldorf	605	307	306
	Dalldorf (Dorf)			
166	Juliusburg	603	174	155
	Brandhorst (Haus) – Juliusburg (Dorf)			
180	Krüzen	821	328	325
	Krüzen (Dorf) – Krüzen, Ziegelei (Hsgr.)			
181	Krukow	794	185	161
	Bohnenbusch (Hsgr.) – Jagdhaus Loose (Jagdhs.) – Krukow (Dorf)			
189	Lanze	906	158	156
	Lanze (Dorf)			
194	Lüttau	1 124	673	652
	Lüttau (Kirchd.)			
217	Schnakenbek	1 304	551	545
	Glüsing (Hsgr.) – Sandkrug (Hsgr.) – Schnakenbek (Dorf)			
233	Wangelau	651	215	187
	Wangelau (Dorf)			

Kreis Hzgt. Lauenburg

		Zugehörige Gemeinde		Fläche in ha	Wohnbevölkerung	
Gde.- Schl.	Name				25. 9. 1956	31. 12. 1957
9	Nusse			9 042	3 706	3 549
	135 Duvensee			1 240	439	415
	Bergrade (Dorf) – Duvensee (Dorf) – Duvenseerwall (Hsgr.) – Fliegenberg (Wwhs.)					
	176 Koberg			1 198	496	456
	Billbaum (Hsgr.) – Koberg (Dorf) – Koppelkaten (Hsgr.) – Schevenböken (Hsgr.)					
	184 Kühsen			723	296	303
	Donnerschleuse (Hsgr.) – Hude (Hsgr.) – Kühsen (Dorf) –					
	188 Lankau			1 915	545	512
	Anker (Dorf) – Gretenberge (Strsdlg.) mit: Kalkkuhle (Hsgr.) – Lankau (Dorf) – Marienwohlde (Gut) – Neulankau (Dorf)					
	203 Nusse			622	696	677
	Nusse (Dorf)					
	204 Panten			1 357	544	545
	Hammer (Dorf) – Mannhagen (Dorf) – Panten (Dorf)					
	206 Poggensee			543	253	240
	Poggensee (Dorf)					
	208 Ritzerau			1 111	316	291
	Abendrade (Forsth.) – Ritzerau (Dorf) – Ritzerauerhof (Gut)					
	244 Walksfelde			333	121	110
	Walksfelde (Dorf)					
10	Ratzeburg-Land (in Ratzeburg)			13 364	7 039	7 000
	111 Albsfelde			418	92	80
	Albsfelde (Dorf)					
	114 Bäk			428	393	391
	Bäk (Dorf) mit: Lerchenhöhe (Sdlg.)					
	129 Buchholz			293	220	207
	Buchholz (Dorf)					
	136 Einhaus			253	109	161
	Einhaus (Dorf)					
	140 Fredeburg			1 009	117	113
	Farchau (Forsth., Wwhs.) – Fredeburg (Dorf) – Fredeburg, Siedlung (Sdlg.) – Schmilau, Waldlager (Jughbg.)					
	143 Giesensdorf			273	102	98
	Giesensdorf (Dorf)					
	149 Groß Disnack			599	140	131
	Bartelsbusch (Hsgr.) – Groß Disnack (Dorf) – Klosterberg (Hsgr.)					
	150 Groß Grönau			666	1 532	1 654
	Groß Grönau (Randort) – Sankt Hubertus (Sdlg.)					
	151 Groß Sarau			1 101	485	473
	Groß Sarau (Dorf) – Hellberg (Lager) – Hornstorf (Dorf) – Nädlershorst (Hsgr.) – Rotenhusen (Hsgr.) – Sarau, Haltepunkt (Bhf.) – Seekrug (Hsgr.) – Sußberg (Lager) – Tüschembek (Gut) – Tüschembekermühle (Hsgr.) – Ziegelhorst (Hof)					
	159 Harmsdorf			357	195	187
	Harmsdorf (Dorf)					
	163 Holstendorf			209	52	40
	Holstendorf (Dorf)					
	170 Kittlitz			1 749	517	498
	Butz (Hsgr.) – Goldensee (Gut, Hsgr.) – Kittlitz (Dorf, Gut) – Niendorf am Schaalsee (Gut, Hsgr.) – Rosenhagen (Hof) – Vogtstemmen (Hsgr.)					

Zugehörige Gemeinde		Fläche in ha	Wohnbevölkerung	
Gde.- Schl.	Name		25.9.1956	31.12.1957
171	Klein Disnack	175	80	75
Klein Disnack (Dorf)				
173	Klein Sarau	383	107	109
Klein Sarau (Dorf) – Viehkamp (Hof)				
185	Kulpin	607	320	295
Kulpin (Dorf) – Kulpin, Landhaus (Hof)				
195	Mechow	603	174	165
Mechow (Dorf)				
200	Mustin	1 193	721	735
Mustin (Kirchd.) – Mustin, Gut (Gut)				
205	Pogeez	275	206	214
Pogeez (Dorf)				
209	Römnitz	512	114	112
Hoheleuchte (Hsgr.) – Kalkhütte (Hof) – Römnitz (Dorf)				
216	Schmilau	1 155	735	704
Bocksheed (Forsth.) – Farchau (Hsgr.) – Farchauermühle (Hsgr.) – Jutebek (Hsgr.) – Schmilau (Kirchd.) – Torfkaten (Hsr.)				
241	Ziethen	1 106	568	558
Sande (Hsgr.) – Wietingsbek (Hsgr.) – Ziethen (Dorf)				
11	Sandesneben	5 695	3 536	3 444
192	Linau	960	701	708
Bollweg (Hsgr.) – Feilberg (Dorf) – Linau (Dorf) – Linaubusch z. T. (Hsgr.) – Sandkuhle (Hsgr.) – Vogelfängerkaten (Hsgr.)				
193	Lüchow	461	226	204
Lüchow (Dorf)				
214	Sandesneben	614	705	666
Hege z. T. (Hsgr.) – Sandesneben (Kirchd.) – Scheidekate (Hof)				
215	Schiphorst	815	395	386
Schiphorst (Dorf)				
218	Schönberg	1 483	866	866
Franzdorf (Dorf) – Hohehorst (Hsgr.) – Linaubusch z. T. (Hsgr.) – Schönberg (Dorf)				
227	Sirksfelde	863	213	196
Kalkkuhle (Hsgr.) – Sirksfelde (Dorf) – Sirksfelde, Waldwärtergehöft (Wwhs.)				
235	Wentorf (Amt Sandesneben)	499	430	418
Bullenhorst (Dorf) – Hege z. T. (Hsgr.) – Schüttenmoor (Hsgr.) – Wentorf (Dorf)				
12	Schwarzenbek-Land (in Schwarzenbek)	8 203	3 957	3 748
127	Brunstorf	1 376	464	451
Brunstorf (Kirchd.) – Forsthof (Hof) – Pulverborn (Haus)				
137	Elmenhorst	1 300	530	478
Elmenhorst (Dorf) – Lanken (Gut)				
141	Fuhlenhagen	574	222	228
Fuhlenhagen (Dorf)				
145	Grabau	470	278	284
Grabau (Dorf) – Rülau z. T. (Hsgr.)				

Kreis Hzgt. Lauenburg

	Zugehörige Gemeinde		Fläche in ha	Wohnbevölkerung	
	Gde.- Schl.	Name		25. 9. 1956	31. 12. 1957
<i>noch: 12 Schwarzenbék - Land</i>					
	243	Groß Pampau	431	135	140
		Groß Pampau (Dorf)			
	153	Grove	528	217	195
		Grove (Dorf)			
	155	Gülzow	1 688	1 207	1 092
		Alte Ziegelei (Hsgr.) - Fasanenhaus (Hsgr.) - Gülzow (Kirchd.) - Gülzowermühle (Hsgr.) - Melusidental (Gut) - Neugülzow (Dorf)			
	167	Kankelau	420	144	139
		Kankelau (Dorf)			
	178	Kollow	821	484	474
		Kollow, Genesungsheim (Krkhs.) - Kollow (Dorf)			
	212	Sahms	595	276	267
		Sahms (Kirchd.)			
13		<i>Fortsetzung siehe Seiten 30/31 (früher Amt Gastholt)</i> Siebenbäumen (in Kastorf)	7 553	4 403	4 266
	121	Bliestorf	1 035	471	482
		Bliestorf, (Dorf, Gut) - Neues Forsthaus (Forsths.)			
	147	Grinau	274	142	141
		Grinau (Dorf)			
	148	Groß Boden	270	159	148
		Groß Boden (Dorf)			
	152	Groß Schenkenberg	652	381	369
		Fräuleinberg (Haus) - Groß Schenkenberg (Dorf) - Rotenhausen (Dorf) - Rotenhausen, Gut (Gut) - Ziegelhof (Hof)			
	169	Kastorf	690	629	609
		Kastorf (Dorf) mit: Müssenkamp (Hsgr.) - Kastorf, Bahnhof z. T. (Bhf., Hsgr.) - Zoll (Hsgr.)			
	175	Klinkrade	740	474	456
		Klinkrade (Dorf) - Knappkaten (Hsgr.)			
	186	Labenz	574	532	523
		Labenz (Dorf)			
	220	Schürensöhlen	275	154	143
		Schürensöhlen (Dorf)			
	224	Siebenbäumen	882	554	526
		Kastorf, Bahnhof z. T. (Hsgr.) - Siebenbäumen (Kirchd.)			
	228	Steinhorst	1 637	558	528
		Im Busch (Forsth., Hsgr.) - Mühlenbrook, Vorwerk (Gut) - Steinhorst (Dorf) - Wehrenteich (Jagths.)			
	230	Stubben	524	349	341
		Krüh z. T. (Hsgr.) - Radeland (Hsgr.) - Stubben (Dorf)			
14		Sterley	10 733	3 549	3 498
	126	Brunsmark	429	107	108
		Brunsmark (Dorf)			
	162	Hollenbek	722	444	447
		Hollenbek (Dorf) - Hollenbek, Bahnhof (Bhf., Hsgr.)			
	165	Horst	1 198	394	374
		Althorst (Dorf, Gut) - Neuhorst (Hsgr., Sdlg.)			

Zugehörige Gemeinde		Fläche in ha	Wohnbevölkerung	
Gde.- Schl.	Name		25. 9. 1956	31. 12. 1957
245	Klein Zecher	910	307	288
Collinghof (Hof) – Hakendorf (Dorf) – Hinterkoppel (Hof) – Klein Zecher (Dorf) – Marienstedt (Hof)				
213	Salem	2 516	652	641
Bresahn (Gut) – Dargow (Dorf) – Hundebusch (Hsgr.) – Salem (Dorf)				
223	Seedorf	2 819	698	670
Großzecher (Gut, Hsgr.) – Seedorf (Kirchd.) – Marienstedt, Waldhaus (Haus)				
229	Sterley	2 139	947	970
Kamerun (Forsths.) – Kogel (Dorf, Gut) – Kogel, Siedlung (Sdlg.) – Kogelermühle (Windmü.) – Neue Welt (Hsgr.) – Neusterley (Hsgr.) – Söhren (Hsgr.) – Sterley (Kirchd.) – Sterleyerheide (Haus) – Weißer Hirsch (Forsths.)				

36 Husum

Sitz der Kreisverwaltung: Husum

Kreisangehörige Städte:	Gde.- Schl.	Fläche in ha	Wohnbevölkerung	
			25. 9. 1956	31. 12. 1957
Bredstedt	121	993	4 222	4 180
Arbeitshaus (Hof) – Bredstedterkoog (Hsgr.) – Christiansburg (Hof) – Erholung (Hof) – Friesenheim (Hof) – Hochfahr (Hof) – Neuhofo (Hof) – Odinsburg (Hof) – Quickhorn (Haus) – Rosenburg (Hof) – Winnert (Hof) – Wittenburg (Hof) – Ziegelhof (Hof)				
Husum	139	1 753	22 173	22 123
Stadtteile: Dreimühlen, Rödemis; sonstige Wohnplätze: Dockkoog (Strsdlg.) – Kielsburg (Hsgr.) – Schauendahl (Hsgr.)				

Amtsfreie Gemeinden:

Bordelum	120	3 472	1 618	1 611
Addebüll (Hsgr.) – Bordelumkirche (Kirche) – Bordelumsiel (Wirtshs.) – Brommelund (Hof) – Büttjebüll (Dorf) – Büttjebüllfeld (Höfe) – Büttjebüllund (Hsgr.) – Dörpum (Dorf) – Dörpumfeld (Strsdlg.) – Ebüll (Dorf) – Ebüllfeld (Hsgr.) – Glücksburg (Hsgr.) – Margaretenberg (Hsgr.) – Osterbordelum (Dorf) – Osterbordelumfeld (Strsdlg.) – Sterdebüll (Dorf) – Stollberg (Strsdlg.) – Uphusum (Dorf) – Uphusumfeld (Hsgr.) – Wattenberg (Hof) – Westerbordelum (Dorf) – Westerbordelumfeld (Strsdlg.)				
Reußenköge	159	3 654	678	632
Cecilienkoog (Strsdlg.) – Desmercierekoog (Strsdlg.) – Hamburgerhallig (Hallig) – Louisen-Reußenkoog (Strsdlg.) – Reußenkoog (Strsdlg.) – Sönke-Nissen-Koog (Strsdlg.) – Sophien-Magdalenenkoog (Strsdlg.) mit: Hoolstill (Wirtshs.)				

Ämter

	Zugehörige Gemeinde		Fläche in ha	Wohnbevölkerung	
	Gde.- Schl.	Name		25. 9. 1956	31. 12. 1957
1		Bohmstedt	3 967	1 949	1 914
	111	Ahrenshöft	862	388	380
Eiberg (Hsgr.) – Großahrenshöft (Dorf) – Jägerkrug (Hsgr.) – Kleinahrenshöft (Dorf) – Steinberg (Hof)					
	118	Bohmstedt	1 340	686	667
Bohmstedt (Dorf) – Bohmstedtfeld (Strsdlg.) mit: Fresenhof (Hof), Waldheim (Forsths., Wirtshs.)					
	123	Dreisdorf	1 765	875	867
Dreisdorf (Dorf) – Dreisdorf, Forsthaus (Forsths.) – Dreisdorfnorderfeld (Strsdlg.) – Dreisdorffosterfeld (Strsdlg.) – Morgenstern (Hsgr.) – Petersburg (Windmü.)					
2		Brekum	6 177	3 431	3 423
	114	Almdorf	544	326	314
Almdorf (Dorf) – Breklumerkoog (Hsgr.)					
	122	Brekum	1 006	1 359	1 403
Borsbüll (Dorf) – Borsbüllfeld (Höfe) – Brekum (Kirchd.) – Breklumerkoog (Haus) – Breklumfeld (Strsdlg.) mit: Luxberg (Haus), Neuburg (Hof), Sophiental (Hof) – Dravendahl (Wirtshs.) – Riddorf (Dorf) – Riddorffeld (Höfe)					

Kreis Husum

noch: 2 Breklum

	Zugehörige Gemeinde		Fläche in ha	Wohnbevölkerung	
	Gde.- Schl.	Name		25. 9. 1956	31. 12. 1957
	133	Högel	1 629	447	434
		Högel (Dorf) – Högelfeld (Strsdlg.) – Mirebüll (Strsdlg.)			
	147	Lütjenholm	1 078	296	301
		Lütjenholm (Dorf) – Lütjenholmfeld (Strsdlg.) – Megelberg (Hsgr.) – Windert (Hof)			
	166	Sönnebüll	412	202	191
		Friedensburg (Hsgr.) – Sönnebüll (Dorf) – Sönnebüllfeld (Höfe)			
	168	Struckum	890	638	618
		Breklumerkoog (Höfe) – Deichshörn (Hof) – Fehsholm (Dorf) – Raade (Hsgr.) – Struckum (Dorf) – Wallsbüll (Dorf)			
	172	Vollstedt	618	163	162
		Vollstedt (Dorf) – Vollstedtfeld (Strsdlg.) mit: Scheffelhof (Hof)			
3		Hattstedt	6 657	3 564	3 548
	115	Arlewatt	569	207	197
		Arlewatt (Dorf) – Arlewattfeld (Strsdlg.) – Arlewatthof (Hof)			
	130	Hattstedt	701	1 156	1 154
		Drift z. T. (Hsgr.) – Hattstedt (Kirchd.) – Hattstedtfeld (Strsdlg.) – Hattstedtermühle (Haus) – Hilligenbohl (Hof) – Kornmaas (Hof) – Ruhetal (Hof) – Schutzbürg (Haus) – Wiede (Hsgr.) – Witland (Hsgr.)			
	131	Hattstedtermarsch	2 310	429	416
		davon: Ortsteil Hattstedter Neuerkoog mit: Norderkoogshaus (Haus), Nordkoog (Hsgr.), Schöpfwerk Arlauschleuse (Schöpfwk.), Schöpfwerk Jelstrom (Schöpfwk.), Süderkoogshaus (Haus)			
		Ortsteil Ostermarsch mit: An der Arlau (Haus), Drift z. T. (Hsgr.), Elemening (Höfe), Lagedeich (Wirtshs.), Sandfenne (Hof)			
		Ortsteil Westermarsch mit: Ahndel (Hof), Altemeede (Höfe), Altendeich (Hsgr.), Aukrug (Wirtshs.), Bohnenland (Hof), Brendewart (Hsgr.), Großellerbüll (Hsgr.), Herstum (Hsgr.), Kleinellerbüll (Hsgr.), Lundenberg (Hsgr.), Specki (Haus), Sterdebüll (Hsgr.)			
	136	Horstedt	1 170	458	453
		Ahrenröh (Hof) – Heidacker (Hof) – Horstedt (Dorf) – Horstedtfeld (Strsdlg.) – Königsmark (Hof) – Kreisabdeckerei (Abdeck.) – Kronenburg z. T. (Hsgr.) – Sievertsburg (Hof) – Spaltenhof (Hof)			
	153	Olderup	994	371	371
		Olderup (Kirchd.) – Olderupfeld (Strsdlg.) – Olderupmoor (Hof)			
	161	Schobüll	744	709	732
		Altendorf (Hsgr.) – Glückstal (Hof) – Halebüll (Dorf) – Hockensbüll (Dorf) – Hockensbüllfeld (Höfe) – Kronenburg z. T. (Hsgr.) – Lund (Dorf) – Petersburg (Hsgr.) – Porrenkoog (Haus) – Schobüll (Kirchd.)			
	177	Wobbenbüll	169	234	225
		Hahnenkamp (Höfe) – Ibenschhof (Hof) – Schacht (Hsgr.) – Wobbenbüll (Dorf) – Wobbenbüllfeld, Exklave (Höfe)			
4		Joldelund (in Goldebeck)	4 346	1 343	1 313
	126	Goldebeck	1 018	328	314
		Goldebeck (Dorf) – Goldebeckfeld (Höfe) – Heinsbeck (Hsgr.) – Süderhuus (Hsgr.)			
	127	Goldelund	1 200	357	350
		Goldelund (Dorf) – Goldelundfeld (Strsdlg.) – Hogelund (Hsgr.)			
	142	Joldelund	1 914	588	582
		Joldelund (Kirchd.) – Joldelundfeld (Strsdlg.) – Süderland (Hsgr.)			
	143	Kolkerheide	214	70	67
		Kolkerheide (Dorf)			
5		Langenhorn	7 641	3 277	3 231
	116	Bargum	1 722	660	642
		Bargumberg (Hsgr.) – Bargumdeich (Hsgr.) – Bohle (Hsgr.) – Osterbargum (Dorf) – Osterbargumfeld (Strsdlg.) – Soholmbrück (Hsgr.) – Westerbargum (Kirchd.)			

Zugehörige Gemeinde		Fläche in ha	Wohnbevölkerung	
Gde.- Schl.	Name		25.9.1956	31.12.1957

145 Langenhorn 4 747 2 126 2 109

Altendeich (Hsgr.) – Efkebüll (Dorf) – Langenhorner Alterkoog (Höfe) – Langenhornerheide (Strsdlg.) – Langenhorner Neuerkoog (Hsgr.) – Loheide (Dorf) – Loheiderfeld (Strsdlg.) – Mönkebüll (Dorf) – Mönkebüllfeld (Strsdlg.) – Nissenshörn (Haus) – Osterlangenhorn (Dorf) – Osterlangenhornerfeld (Hsgr.) – Seienswarft (Hof) – Westerlangenhorn (Kirchd.) – Westerlangenhornerfeld (Höfe)

151 Ockholm 1 172 491 480

Am Neuenwege (Hsgr.) – Amtmannsecke (Hof) – Bongsiel (Hsgr.) – Christianswarft (Hof) – Diedrichswarft (Hsgr.) – Eggenswarft (Hof) – Fedderswarft (Hsgr.) – Großegaarde (Hsgr.) – Grünwarft (Hof) – Kirchwarft (Kirche, Hsgr.) – Kleinegaarde (Hsgr.) – Munksbrück (Wirtshs.) – Norddeich (Hsgr.) – Norderschule (Schule) – Nordwarft (Hsgr.) – Peterswarft (Hof) – Redlefswarft (Hsgr.) – Sönnenswarft (Hof) – Süderdeich (Hsgr.) – Süderwarft (Hsgr.) – Tadenswarft (Hsgr.) – Westerdeich (Hsgr.)

6 Mildstedt 7 936 3 327 3 340

141 Ipernstedt 303 76 64

Ipernstedt (Dorf)

148 Mildstedt 568 874 887

Lurup z. T. (Hsgr.) – Mildstedt (Kirchd.) – Mildstedtfeld (Strsdlg.) – Mildstedt, Wasserwerk (Hsgr., Wasswk.) – Wilheitsberg (Hof)

152 Oldersbek 1 082 438 439

Grüntal (Hof) – Kollschau (Höfe) – Oldersbek (Dorf) – Steinberg (Hsgr.)

158 Rantrum 1 068 946 941

Lurup z. T. (Höfe) – Moorhof (Hof) – Rantrum (Dorf) – Rantrumdeich, Exklave (Hof) – Rantrumfeld (Hsgr.) mit: *Vossberg (Hof)*

160 Rosendahl 303 178 185

Hüppbrücke (Bwhs.) – Rosendahl (Dorf) – Rosendahlfeld (Hsgr.) mit: *Schwesing Bahnhof (Bhf.)*

165 Simonsberg 1 538 649 650

Dreisprung (Hsgr.) – Finkhaushallig (Strsdlg.) – Mühlendeich (Hsgr.) – Simonsberg (Kirchd.) – Simonsbergerkoog (Strsdlg.) – Westerdeich z. T. (Hsgr.)

170 Südermarsch 3 074 166 174

Altmeierhof (Hof) – Darrigbüllkoog (Hof) – Finkhaus (Wirtshs.) – Grüntal (Hof) – Hakenhof (Hof) – Halbmond (Hsgr., Schöpfwk.) – Hörn (Hsgr.) – Koogshaus (Hof) – Lagedeich (Hsgr.) – Margaretenkoog (Höfe) – Mildeburg (Hof) – Neumeierhof (Hof) – Peterskoogsdeich (Haus) – Rantrumermarsch (Höfe) – Rüterland (Hsgr.) – Voßhöft (Höfe) – Voßkuhle (Wirtshs.) – Weißes Knie (Wirtshs.)

7 Nordstrand 4 997 3 153 3 085

124 Elisabeth-Sophien-Koog 519 83 86

Elisabeth-Sophien-Koog (Strsdlg.)

149 Nordstrand 4 478 3 070 2 999

Nordstrand (Insel), z. T.

dar.: Alterkoog (Hsgr.) – Dreisprung (Hsgr.) – England (Dorf) – Grünerweg (Hsgr.) – Hamburgerdeich (Hsgr.) – Herrendeich (Hsgr.) – Kieffhuck (Hsgr.) – Langendeich (Hsgr.) – Mitteldeich (Hsgr.) – Moordeich (Hsgr.) – Morsumkoog (Höfe, Hsr., Ziegl.) – Neukoog (Höfe) – Norden (Hsgr.) – Norderhafen (Hsgr.) – Oben (Hsgr.) – Odenbüll (Hsgr.) – Osterdeich (Hsgr.) – Osterkoog (Hsgr.) – Pohnshalligkoog (Höfe) – Süden (Kirchd.) – Süderhafen (Hsgr.) – Trendermarschkoog (Höfe) – Westerdeich (Hsgr.)

Nordstrandischmoor (Hallig)

dar.: Halberweg (Haus) – Neuwarft (Hsgr.) – Norderwarft (Hsgr.) – Schulwarft (Haus)

8 Ostenfeld 6 638 2 550 2 484

154 Ostenfeld (Kreis Husum) 2 762 1 071 1 045

Brendhörn (Hsgr.) – Frankhöft (Hof) – Langenhöft (Forsths.) – Ostenfeld (Kirchd.) – Ostenfeldfeld (Strsdlg.) – Rott (Dorf) – Schmöl (Hsgr.)

174 Winnert 1 887 741 725

Autrum (Hsgr.) – Brehmhöft (Hof) – Osterwinnert (Hsgr.) – Winnert (Dorf) – Winnertfeld (Strsdlg.)

176 Wittbek 1 989 738 714

Knick (Hsgr.) – Osterwittbekfeld (Strsdlg.) mit: *Sprung (Hof), Vollershof (Hof)* – Westerwittbekfeld (Strsdlg.) – Wittbek (Dorf)

Kreis Husum

		Zugehörige Gemeinde		Fläche in ha	Wohnbevölkerung	
Gde.- Schl.	Name				25. 9. 1956	31. 12. 1957
9	Pellworm			5 679	2 285	2 229
	128 Gröde			278	18	17
	Gröde (Hallig) mit: Kirchwarft (Kirche), Knudtswarft (Hsgr.)					
	Habel (Hallig) unbewohnt					
	135 Hooge			592	171	177
	Hooge (Hallig) mit: Backenswarft (Hsgr.), Hanswarft (Hsgr.), Ipkenswarft (Hsgr.), Kirchwarft (Kirche), Lorenzwarft (Hsgr.), Mittelritts- warft (Hsgr.), Ockelützwarft (Hsgr.), Ockenswarft (Hsgr.), Volkertswarft (Haus), Westerwarft (Hsgr.)					
	Norderoog (Hallig) unbewohnt					
	144 Langeneß			1 099	252	242
	Langeneß (Hallig) davon: Ortsteil Langeneß mit: Gandixwarft (Hsgr.), Christianswarft (Hsgr.), Honkenswarft (Hsgr.), Hunnenswarft (Hsgr.), Ketelswarft (Hsgr.), Kirchwarft (Kirche, Schule), Neuwarft (Hsgr.), Peterheitzwarft (Hof), Peterswarft (Hsgr.), Tadenswarft (Hsgr.), Tammenswarft (Haus) Ortsteil Nordmarsch mit: Hilligenley (Hsgr.), Kirchhofswarft (Hsgr.), Mayenswarft (Hsgr.), Neupeterswarft (Haus), Norderhörn (Hsgr.), Rixwarft (Haus), Süderhörn (Hsgr.), Treuburg (Hof)					
	Oland (Hallig)					
	156 Pellworm			3 710	1 844	1 793
	Pellworm, Insel (Seebad) dar.: Alte Kirche (Kirche, Hsgr.) – Alterkoog (Strsdlg.) – Bremen (Hof) – Bupheverkoog (Strsdlg.) – Großerkoog (Strsdlg.) – Großer Norderkoog (Strsdlg.) – Grünerdeich (Höfe) – Gurde (Hof) – Hilligenwarft (Hof) – Hoogerfähre (Hsgr.) – Hunnenkoog (Strsdlg.) – Johann-Heimreichskoog (Höfe) – Junkersmitteleich (Hsgr.) – Kaydeich (Höfe) – Kleiner- koog (Höfe) – Kleiner Norderkoog (Höfe) – Klostermitteleich (Hsgr.) – Mittelsterkoog (Höfe) – Moordamm (Hsgr.) – Neue Kirche (Kirche, Hsgr.) – Nordermittleich (Hsgr.) – Nordermühle (Windmü.) – Osterschütting (Hsgr.) – Ostersiel (Hsgr.) – Ostertilli (Hsgr.) – Parlament (Hsgr.) – Schardeich (Hsgr.) – Schmerhörn (Hsgr.) – Seegaarden (Hof) – Süderkoog (Strsdlg.) – Südermitteleich (Hsgr.) – Tammensiel (Hsgr.) – Tammwarft (Hsgr.) – Ütemarker- koog (Höfe) – Ütemarkerkoogsmittleich (Hsgr.) – Untjehörn (Haus) – Untjehörnsmitteleich (Hsgr.) – Waldhusen (Hsgr.) – Waldhusenhof (Hof) – Westerkoog (Strsdlg.) – Westermühle (Hsgr.) – Westerschütting (Hsgr.) – Wester- tilli (Hsgr.)					
	Süderoog (Hallig)					
	Südfall (Hallig)					
10	Schwabstedt			3 687	1 945	1 909
	125 Fresendelf			260	100	99
	Fresendelf (Dorf) – Fresendelferfähre (Haus)					
	134 Hollbüllhuus			536	88	84
	Hollbüllhuus (Dorf)					
	138 Hude			355	241	231
	Hude (Dorf) – Huderfähre (Hsgr.)					
	157 Ramstedt			542	349	344
	Großmittelburg (Hof) – Kleinmittelburg (Hof) – Ramstedt (Dorf) – Ramstedtfeld (Strsdlg.) – Ramstedtholz (Hof)					
	162 Schwabstedt			966	963	945
	Hemme (Dorf) – Hollingsbusch (Hof) – Lehmsiek (Hsgr.) – Schwabstedt (Kirchd.) – Westerpapenhörn (Hof)					
	163 Schwabstedter Westerkoog			463	44	39
	Schwabstedter Westerkoog (Strsdlg.) mit: Wischhof (Hof)					
	169 Süderhöft			260	45	44
	Süderhöft (Dorf)					
	175 Wisch			305	115	123
	Wisch (Dorf)					
11	Viöl			9 610	3 515	3 433
	117 Behrendorf			1 525	499	474
	Behrendorf (Dorf) – Behrendorffeld (Strsdlg.)					

Gde.-Schl.	Zugehörige Gemeinde		Fläche in ha	Wohnbevölkerung	
	Name			25.9.1956	31.12.1957
119	Bondelum		919	178	168
	Bondelum (Dorf) – Bondelumfeld (Strsdlg.) mit: Erholung (Hof)				
129	Haselund		1 278	586	600
	Brook (Dorf) – Brookfeld (Höfe) – Haselund (Dorf) – Haselund, Bahnhof (Bhf., Hsgr.) – Haselundfeld (Hsgr.) – Kollund (Dorf) – Kollund, Schule (Hsgr.) – Neukrug (Hsgr.) – Norderkollundfeld (Höfe) – Osterkollundfeld (Höfe)				
137	Hoxtrup		487	117	111
	Hoxtrup (Dorf) – Kragelund (Dorf)				
146	Löwenstedt		1 960	631	610
	Löwenstedt (Dorf) – Löwenstedtfeld (Strsdlg.) – Löwenstedtlund (Hsgr.) – Ostenu (Dorf) – Ostenufeld (Höfe)				
150	Norstedt		1 348	387	384
	Norstedt (Dorf) – Norstedtfeld (Strsdlg.) mit: Hoffnung (Hof) – Spinkebüll (Dorf)				
167	Sollwitt		1 100	301	290
	Ostersollwittfeld (Strsdlg.) – Pobüll (Dorf) – Sollwitt (Dorf) – Sollwittfeld (Strsdlg.) – Waldheim (Hof)				
171	Viöl		993	816	796
	Ackebro (Hsgr.) – Boxlund (Dorf) – Boxlundfeld (Höfe) – Eckstock (Dorf) – Lurup (Höfe) – Viöl (Kirchd.) – Viöl, Bahnhof (Bhf., Hsgr.) – Viöl, Siedlung (Sdlg.) – Viölfeld (Höfe)				
12	Wester Ohrstedt		8 163	2 928	2 840
112	Ahrenviöl		991	408	409
	Ahrenviöl (Dorf)				
113	Ahrenviölfeld		727	240	238
	Ahrenviölfeld (Dorf) – Nordergeilwang (Hof)				
132	Hochviöl		415	66	66
	Hochviöl (Dorf) – Hochviölberg (Hsgr.) – Hochviölbusch (Hof) – Hochviölfeld (Höfe)				
140	Immenstedt		1 486	489	468
	Feddersburg (Hof) – Immenstedt (Dorf) – Immenstedtfeld (Höfe) – Immenstedtholz (Forsths., Höfe) – Immenstedt, Bahnhof (Bhf., Hsgr.) – Kiel (Hsgr.)				
155	Oster Ohrstedt		1 130	418	394
	Bäckenshörn (Hof) – Bäckensholz (Hof) – Bremsholm (Höfe) – Niedamm (Hof) – Oster Ohrstedt (Dorf) – Osterohrstedtfeld (Strsdlg.) – Osterohrstedtholz (Strsdlg.)				
164	Schwesing		1 563	558	537
	Am Pfahl (Hsgr.) – Augsburg (Hsgr.) – Engelsburg (Strsdlg.) – Hohlack (Hsgr.) – Schwesing (Kirchd.) – Schwesing-Nord (Bhf.) – Schwesing-Süd (Bhf.) – Schwesingfeld (Höfe) – Spinkwang (Hof) – Süderholz (Strsdlg.)				
173	Wester Ohrstedt		1 851	749	728
	Arl (Hof) – Arlfeld (Höfe) – Brandenburg (Hof) – Bremsburg (Hsgr., Schule) – Großbremsburg (Hof) – Haneburg (Hsgr.) – Kleinbremsburg (Hof) – Lütjenburg (Hof) – Neubrandenburg (Hof) – Ohlingslust (Forsths.) – Ohrstedt, Bahnhof (Bhf., Hsgr.) – Pfannendorf (Hsgr.) – Westerholz (Gut) – Wester Ohrstedt (Dorf)				

37 Norderdithmarschen¹

Sitz der Kreisverwaltung: Heide

Kreisangehörige Städte:

Heide

Stadtteile: Rüsdorf; sonstige Wohnplätze: Hochfeld (Hsgr.) – Hohenheide (Hsgr.)

Gde.-Schl.

128

Fläche in ha	Wohnbevölkerung	
	25.9.1956	31.12.1957
1 847	20 036	20 053

1) In den Landkreisen Norderdithmarschen und Süderdithmarschen sind die überkommenen Bezeichnungen "Kirchspiel" und "Kirchspiellandgemeinde" bestehen geblieben, ohne daß sich hierin eine abweichende Verwaltungsform ausdrückt.

Kreis Norderdithmarschen

	Gde.-Schl.	Fläche in ha	Wohnbevölkerung	
			25.9.1956	31.12.1957
Wesselburen	175	517	3 720	3 651

Kirchspielfreie Gemeinden:

Hedwigenkoog	127	1 635	531	453
Hedwigenkoog (Strsdlg.) mit: <i>Hirtenstall (Hof), Majorshof (Hof), Purnurr (Hsgr.), Schüttenhörn (Hsgr.), Westerkoog (Hsgr.)</i>				
Neuenkirchen	144	2 514	1 338	1 284
Blankenmoor (Dorf) – Böddinghusen (Strsdlg.) – Dellweg z. T. (Höfe) – Heuwisch (Dorf) – Neuenkirchen (Kirchd.) – Sommerhusen (Höfe) – Strübbel z. T. (Dorf) – Tjebensee (Dorf) – Tödienwisch (Dorf) – Weissenmoor (Strsdlg.) – Wulfenhusen (Hof)				
Süderholm	165	1 343	756	697
Bennewohld (Dorf) – Dorlensch (Hsgr.) – Duvenheide (Hsgr.) – Nordhastedterchausee (Hsgr.) – Süderholm (Dorf)				

Kirchspielslandgemeinden:

	Zugehörige Gemeinde		Fläche in ha	Wohnbevölkerung	
	Gde.-Schl.	Name		25.9.1956	31.12.1957
1	Büsum		2 508	5 311	5 361
	114	Büsum	816	4 132	4 193
	Büsum (Seebad*) – Erlengrund (Hof, Wirtshs.) – Fischmehlfabrik (For.) – Grethshof (Hof) – Groven z. T. (Hsgr.) – Holland (Hof) – Marienhof (Hof) – Neuenkoog z. T. (Strsdlg.) – Perle (Wirtshs.) – Schnappen (Hsgr.)				
	115	Büsumer Deichhausen	271	191	183
	Deichhausen (Dorf) – Grothshof (Hof)				
	149	Österdeichstrich	463	234	232
	Osterhof, Gut (Gut) – Österdeichstrich (Dorf) mit: <i>Draen (Hsgr.), Osterhof, Bahnhof (Bhf.)</i>				
	169	Warwerort	218	146	150
	Kretjenkoog (Hof) – Wasserkooog (Hsgr.) – Warwerort (Strsdlg.) mit: <i>Neuenort (Hsgr.), Nicolaihörn (Hsgr.)</i>				
	180	Westerdeichstrich	740	608	603
	Dreikaten (Hsgr.) – Groven z. T. (Hsgr.) – Krim (Hsgr.) – Müschendorf (Hsgr.) – Neuhof (Hof) – Neuenkoog z. T. (Strsdlg.) mit: <i>Augustenhof (Hof), Sonnenhof (Hof) – Stinteck (Hsgr.) – Westerdeichstrich (Dorf)</i>				
2	Delve		2 822	1 266	1 216
	112	Bergewöhrden	264	55	49
	Bergewöhrden (Dorf)				
	117	Delve	1 187	654	633
	Delve (Kirchd.) – Delverdeich (Hsgr.) – Delverort (Hof) – Langenhorn (Hof)				
	134	Hollingstedt	970	380	346
	Altenkamp (Hsgr.) – Hollingstedt (Dorf) mit: <i>Krusenbusch (Hsgr.), Lopshop (Hsgr.) – Hollingstedtermühle (Hsgr.) – Viertel (Hsgr.)</i>				
	160	Schwienhusen	401	177	188
	Fährhaus (Haus) – Schwienhusen (Dorf) mit: <i>Schweineweide (Hsgr.)</i>				
3	Hemme		2 936	1 232	1 172
	130	Hemme	1 639	922	865
	Bargen z. T. (Dorf) – Hemme (Kirchd.) – Hemmerfeld (Strsdlg.) – Hemmerwurth (Dorf) – Rathsmede (Hsgr.) – Zennhusen (Dorf)				
	136	Karolinenkoog	1 297	310	307
	Karolinenkoog (Strsdlg.) mit: <i>Möllers Höfe (Höfe), Pfahlershof (Hof), Schäferhaus (Hsgr.)</i>				

	Zugehörige Gemeinde		Fläche in ha	Wohnbevölkerung	
	Gde.- Schl.	Name		25. 9. 1956	31. 12. 1957
4		Kirchspiel Hennstedt	9 581	5 189	4 995
	111.	Barkenholm	508	239	224
		Barkenholm (Dorf) – Berg (Hsgr.) – Holmblock (Haus) – Stüv (Hsgr.) – Voßberg (Hsgr.)			
	119	Fedderingen	965	313	311
		Dammbrück (Hsgr.) – Fedderingen (Dorf) – Hochfeld z. T. (Strsdlg.) – Mannecker (Hsgr.)			
	122	Glüsing	468	122	120
		Glüsing (Dorf) – Glüsingerbergen (Hsgr.)			
	124	Hägen	285	92	90
		Hägen (Dorf)			
	131	Hennstedt	2 190	1 973	1 893
		Apeldör (Hsgr.) – Brandmoor z. T. (Strsdlg.) – Busch (Strsdlg.) – Feierabend (Hsgr.) – Hennstedt (Kirchd.) <i>mit:</i> <i>Kleverweg z. T. (Ortsl.) – Hochfeld z. T. (Strsdlg.) – Horst (Dorf) – Julianka (Hof) – Kakerberg (Hsgr.) – Kummerfeld</i> <i>(Hsgr.) – Landweg (Hsgr.) – Neuhof (Hsgr.) – Neuhof, Lager (Lager) – Östermoor (Höfe) – Pferdekrug (Hsgr.) – Pferde-</i> <i>krugsweg (Hsgr.) – Rosengarten (Hof) – Verschönerung (Hsgr.) – Wildbahn (Hof) – Wilhelmshöhe (Hof)</i>			
	137	Kleve	1 265	521	489
		Hehm (Hsgr.) – Kleve (Dorf) – Kleverweg z. T. (Hsgr.) – Lütjenmoor (Haus) – Nordfeld (Hsgr.) – Westermoor (Strsdlg.)			
	141	Linden	1 159	727	728
		Brandmoor z. T. (Strsdlg.) – Glüsingerweg (Hsgr.) – Linden (Dorf) – Lindenerkoog (Hsgr.) – Pahlkrug (Dorf)			
	146	Norderheistedt	429	139	132
		Norderheistedt (Dorf)			
	158	Schlichting	1 249	439	400
		Buttermilchskrug (Wirtshs.) – Hauberg (Hof) – Schlichting (Kirchd.) <i>mit: Kleinmoor (Hsgr.) – Schlichtinger Neuerkoog</i> <i>(Strsdlg.) – Schlichtingermoor (Hsgr.)</i>			
	164	Süderheistedt	555	468	450
		Aukrug (Hsgr.) – Süderheistedt (Dorf)			
	181	Wiemerstedt	508	156	158
		Wiemerstedt (Dorf)			
5		Lunden	6 576	5 038	4 897
	123	Groven	800	232	236
		Flederwurth (Hsgr.) – Groven (Dorf) – Mahde (Strsdlg.) – Nesserdeich (Strsdlg.) – Wollersum (Hsgr.)			
	138	Krempel	494	422	424
		Krempel (Dorf)			
	139	Lehe	1 841	844	797
		Dammfeld (Hof) – Lehe (Dorf) <i>mit: Dahrenwurth (Ortsl.) – Leherfeld (Strsdlg.) – Lundernerkoog (Höfe) – Preil (Dorf)</i>			
	143	Lunden	453	2 459	2 362
		Lunden (Hptort.)			
	153	Rehm-Flehde-Bargen	1 476	587	606
		Bargen z. T. (Dorf) – Flehde (Dorf) – Rehm (Dorf)			
	155	Sankt Annen	1 512	494	472
		Bösbüttel (Hsgr.) – Dammsdeich (Hsgr.) – Eiderdeich (Hsgr.) – Fährhof (Hof) – Hemshof (Hof) – Neuensiel (Hsgr.) – Sankt Annen (Kirchd.) <i>mit: Sankt Annen-Damm (Ortsl.), Sankt Annen-Neufeld (Ortsl.), Sankt Annen-Österfeld (Strsdlg.),</i> <i>Sankt Annen-Westerbur (Hsgr.)</i>			
6		Norderwörden (in Wörden)	2 583	721	678
	120	Friedrichsgabekeog	739	187	196
		Friedrichsgabekeog (Strsdlg.) <i>mit: Osthof (Hof), Wasmershof (Hof), Westhof (Hof)</i>			

Kreis Norderdithmarschen

	Zugehörige Gemeinde		Fläche in ha	Wohnbevölkerung	
	Gde.- Schl.	Name		25. 9. 1956	31. 12. 1957
noch: 6 Norderwöhrden	147	Norderwöhrden	1 844	534	482
		Dellweg z. T. (Höfe) – Edemannswisch (Dorf) – Edemannswurth (Höfe) – Nannemannshusen (Höfe) – Överwisch (Höfe) – Poppenhusen (Höfe) – Sachsenbande (Hsgr.) – Wellinghusen (Dorf) – Wennemannswisch (Dorf)			
7		Tellingstedt	13 723	7 628	7 349
	116	Dellstedt	2 175	835	800
		Dellstedt (Dorf) – Im Felde (= Erkrün) (Hsgr.) – Rethbucht (Hsgr.)			
	118	Dörpling	779	579	569
		Dörpling (Dorf) – Hohenlieth (Hsgr.)			
	121	Gaushorn	645	234	226
		Gaushorn (Dorf)			
	133	Hövede	288	102	103
		Breitenberg (Hsgr.) – Hövede (Dorf) – Schalkholzerweg (Hsgr.)			
	140	Lendern	454	125	113
		Lendern (Dorf) – Lendernfeld (Strsdlg.)			
	142	Lüdersbüttel	537	182	160
		Lendernhude (Hsgr.) – Lüdersbüttel (Dorf)			
	148	Oesterborstel	1 190	877	864
		Oesterborstel (Dorf) – Oesterborstelerfeld (Hsgr.) – Stockwedel (Hsgr.)			
	151	Pahlen	1 081	1 133	1 067
		Pahlen (Kirchd.) mit: Lütjenkamp (Ortstl.), Pahlhude (Ortstl.) – Klumpen (Hsgr.) – Taterberg (Hof)			
	152	Rederstall	410	177	181
		Bergelieth (Dorf) – Rederstall (Dorf)			
	156	Schalkholz	1 250	548	536
		Dornhorst (Hof) – Finkenbug (Hsgr.) – Kreuzberg (Hsgr.) – Krim (Strsdlg.) – Schalkholz (Dorf) – Steinkrug (Hsgr.) – Viérth (Hsgr.)			
	157	Schelrade	464	168	170
		Schelrade (Dorf)			
	166	Tellingstedt	508	1 024	993
		Tellingstedt (Kirchd.) – Tellingstedterweide (Hsgr.)			
	167	Tielenhemme	1 270	235	228
		Eiderdeich (Strsdlg.) – Schüttingdeich (Strsdlg.)			
	168	Wallen	187	70	60
		Wallen (Dorf)			
	173	Wellerhoop	167	62	56
		Wellerhoop (Dorf)			
	174	Welmbüttel	760	349	328
		Welmbüttel (Dorf)			
	179	Westerborstel	414	99	91
		Westerborstel (Dorf)			
	182	Wrohm	1 144	829	804
		Altenfähre (Hsgr.) – Lexfähre (Hsgr.) – Neuenfähre (Dorf) – Wrohm (Dorf)			
8		Weddingstedt	3 908	3 004	3 009
	113	Borgholz	356	163	161
		Borgholz (Dorf) – Dellweg z. T. (Höfe) – Hohenrade (Haus) – Nordfeld (Haus)			

Zugehörige Gemeinde		Fläche in ha	Wohnbevölkerung	
Gde.- Schl.	Name		25. 9. 1956	31. 12. 1957
150	Ostrohe Beim Steinofen (Hsgr.) – Grundhof (Hof) – Kringelkrug (Dorf) – Ostrohe (Dorf) – Spanngrund (Fbr., Hsgr.)	671	482	528
161	Stelle-Wittenwurth Dellweg z. T. (Höfe) – Dollenburen (Hsgr.) – Stelle (Dorf) – Wittenwurth (Dorf)	1 070	544	541
170	Weddinghusen Louisenbad (Hsgr.) – Sophienhof (Hsgr.) – Vogelsang (Haus) – Waldstedt z. T. (Sdlg.) – Weddinghusen (Dorf)	305	289	284
171	Weddingstedt Forsthof (Hsgr.) – Heidkrug (Hsgr.) – Stellerdamm (Hof) – Waldhaus (Hof) – Waldstedt z. T. (Sdlg.) – Weddinghusen, Bahnhof (Bhf., Hsgr.) – Weddingstedt (Kirchd.)	1 129	1 112	1 076
178	Wesseln Dellweg z. T. (Höfe) – Jerusalem (Haus) – Rugenbarg (Hsgr.) – Wesseln (Dorf) – Wesselnerbrook (Hsgr.) – Wildpfal (Dorf)	377	414	419
9	Wesselburen	7 966	3 870	3 704
125	Haferwisch-Poppenwurth Haferwisch (Dorf) – Poppenwurth (Strsdlg.)	492	161	144
126	Hassenbüttel Hartenkröge z. T. (Hsgr.) – Hassenbüttel (Dorf)	168	78	83
129	Hellschen-Heringsand-Unterschaar Hellschen (Dorf) mit: <i>Hellschenerweg</i> (Strsdlg.) – Heringsand (Strsdlg.) – Unterschaar (Strsdlg.)	675	262	248
132	Hillgroven Hillgroven (Strsdlg.)	361	150	155
135	Jarrenwisch-Hödienwisch Hödienwisch (Höfe) – Jarrenwisch (Dorf)	500	180	181
145	Norddeich Balkhähm (Hof) – Hauberg (Hof) – Norddeich (Dorf)	690	523	510
154	Reinsbüttel Reinsbüttel (Dorf) – Reinsbüttelerweide (Höfe) – Rosenschloß (Hof) – Spargreet (Hof) – Wahrdamm (Hsgr.) – Weidehof (Hof)	680	443	421
159	Schülp Götjen (Haus) – Norderdeichweg (Hsgr.) – Schafegreth (Hof) – Schülp (Dorf) – Schülperhalbweg (Hsgr.) – Schülperneuensiel z. T. (Hsgr.) – Schülpersiel (Hsgr.) – Schülperweide (Strsdlg.) – Wehlkate (Haus)	927	713	678
162	Strübbel Durchstich (Hsgr.) – Schülperaltensiel (Hsgr.) – Schülperneuensiel z. T. (Hsgr.) – Strübbel z. T. (Dorf)	439	205	193
163	Süderdeich Bojekammer (Hof) – Fahrengreth (Hof) – Hammweg (Hof) – Süderdeich (Dorf)	660	522	494
172	Wehren-Oken Oken (Höfe) – Wehren (Strsdlg.)	426	115	112
176	Wesselburener Deichhausen Wesselburener Deichhausen (Dorf) – Hartenkröge z. T. (Hsgr.) – Neulandsweg (Hsgr.)	342	161	147
177	Wesselburenerkoog Wesselburenerkoog (Strsdlg) mit: <i>Seehof</i> (Hof)	1 606	357	338

38 Oldenburg¹(Holstein)

Sitz der Kreisverwaltung: Oldenburg (Holstein)

Kreisangehörige Städte:	Gde.- Schl.	Fläche in ha	Wohnbevölkerung	
			25. 9. 1956	31. 12. 1957
Burg (Fehmarn) (Seebad)	115	1 443	4 665	4 631
Stadtteile: Burgstaaken; sonstige Wohnplätze: Burgtiefe (Hsgr.)				
Heiligenhafen (Seebad)	126	1 796	8 136	8 387
Graswarder (Hsgr.) – Hohlgrund (Hof) – Landeskrankenhaus (Krkhs.) – Ortmühle (Hsgr.) – Steinwarder (Hsgr.) – Strandhusen (Hsgr.)				
Neustadt in Holstein				
Neustadt (Holstein)	136	1 959	13 186	13 353
Dörpstedt (Hof) – Hospitalmühle (Höfe) – Kremperort (Hof) – Landeskrankenhaus (Krkhs.) – Pelzerhaken (Seebad) – Rettin (Seebad) – Ruhleben (Hof) – Schackenkamp (Hof)				
Oldenburg (Holstein)	137	3 950	8 278	8 505
Gemeindeteile: Kröbß				
darunter: Ernsthause (Gut) – Georgenhof (Hsgr.) – Kröbß (Dorf)			288	
Lübbersdorf				
darunter: Johannisdorf (Dorf) mit: Die Hufe (Hof), Klöterkate (Hof) – Lübbersdorf (Restgut) mit: Lübbersdorf, Kleinst- hofsiedlung (Sdlg.) – Lübbersdorf, Siedlung z. T. (Sdlg.) – Lübbersdorferbaum (Hsgr.)			344	
Oldenburg				
darunter: Bruch (Hsgr.) – Bungsberg (Hsgr.) – Hohelieth (Bwhs., Hof) – Rehkamp (Höfe)			6 577	
Putlos				
Putlos, Schießplatz			702 ²	
Wessek				
darunter: Dannau (Dorf) – Großwessek (Dorf) – Kleinwessek (Dorf)			367	
Amtsfreie Gemeinden:				
Göhl	120	2 117	1 118	1 110
Gemeindeteile: Göhl				
darunter: Göhl (Dorf) – Kremsdorf (Dorf) – Neulschwelbek (Hof) – Schwelbek (Gut)			560	
Quals				
darunter: Antoniettenhof (Gut) – Christianstal (Gut) – Gaarz (Gut) – Gaarzerfeld (Höfe) – Gaarzermühle (Hsgr.) – Giebelberg (Hof) – Lütjendorf (Dorf) – Plügge (Dorf) – Quals (Dorf)			558	
Gremersdorf	121	4 579	1 816	1 763
Gemeindeteile: Altgalendorf				
darunter: Altgalendorf (Dorf) – Nanndorf (Dorf) – Techelwitz (Dorf) – Wandelwitz (Dorf)			394	
Dazendorf				
Dazendorf (Dorf)			124	
Giddendorf				
darunter: Friedrichstal (Gut) – Friedrichstalmühle (Haus) – Giddendorf (Dorf) – Jahnhof (Dorf) – Neuseegalendorf (Hsgr.) – Seegalendorf, Gut (Gut, Hsgr.)			465	
Gremersdorf				
darunter: Bankendorf (Gut) – Bollbrügge (Dorf) – Gremersdorf (Dorf) – Goldkamp (Hsgr.)			298	
Kembs				
Kembs (Dorf)			98	
Neuratjensdorf				
darunter: Neuratjensdorf (Dorf) – Rossee (Hof)			205	
Sulsdorf				
darunter: Brauner Hirsch (Haus) – Sulsdorf (Dorf)			98	
Teschendorf				
darunter: Johannistal (Gut) – Neuteschendorf (Hsgr.) – Teschendorf (Dorf)			134	

1) Über die Gliederung der Großgemeinden in Gemeindeteile vgl. "Erläuterungen" Seite 204/1
 2) 1956 noch teilweise mit Flüchtlingen belegt

	Gde.- Schl	Fläche in ha	Wohnbevölkerung	
			25. 9. 1956	31. 12. 1957
Grömitz	122	2 152	3 273	3 43
Gemeindeteile:			221	
Brenkenhagen Brenkenhagen (Dorf)				
Grömitz			2 728	
darunter: Grömitz (Seebad*) – Grömitzerhagen (Hsgr.) – Klosterseeschleuse (Haus) – Körnick (Gut) – Körnickfelder (Hof) – Krähenberg (Hof) – Schleuse I (Hsr.)				
Nienhagen			198	
darunter: Niehof (Hof) – Nienhagen (Dorf) – Sandberg (Hsgr.) – Stadtfurt z. T. (Hsgr.)				
Suxdorf			126	
darunter: Brunsteen (Hsgr.) – Hohelieth (Hof) – Hohenhorst (Hsgr.) – Karlsruh (Hof) – Suxdorf (Dorf)				
Großenbrode	123	2 036	1 773	1 699
Gemeindeteile:			1 334	
Großenbrode				
darunter: Fischersiedlung (Sdlg.) – Großenbrode (Kirchd.) – Großenbrode, Bahnhof (Bhf., Sdlg.) – Großenbroderfähre (Hsgr.) – Großenbroderfelde (Hsgr.) – Großenbrode-Kai (Bhf., Hsgr.) – Heinrichsruh (Hof) – Lütjenhof (Hof) – Seefliegerhorst (Pomesinwerke) (Fbr., Hsgr.)				
Lütjenbrode			439	
darunter: Eichtal (Hof) – Feldscheide (Hsgr.) – Klaustorf (Dorf) – Koppelhaus (Haus) – Lütjenbrode (Dorf) – Mittel- hof (Hof) – Neuklaustorf (Hof)				
Heringsdorf	127	2 942	1 392	1 362
Gemeindeteile:			310	
Fargemiel				
darunter: Augustenhof (Gut) – Fargemiel (Dorf) – Kalkberg (Gut) – Klenau (Hsgr.)				
Heringsdorf			607	
darunter: Görtz (Gut) – Heringsdorf (Dorf) – Weilandtshof (Hof)				
Klötzin			153	
darunter: Klötzin (Dorf) – Rellin (Dorf) – Steenshof (Hof)				
Süssau			322	
darunter: Siggen (Gut) – Siggenermühle (Hsgr.) – Süssau (Dorf)				
Lensahn	132	2 783	4 081	4 008
Gemeindeteile:			3 550	
Lensahn				
darunter: Altdorf (Hof) – Brunskrug (Hof) – Hohenberg (Hof) – Kabelhorsterhufe (Hof) – Kronsbruchhufe (Hof) – Lensahn (Hptort) – Lensahnerhof (Gut) – Rosenhof (Hof) – Rugenhandschen (Hof) – Warendorf (Dorf)				
Sipsdorf			531	
darunter: Grüner Hirsch (Fbr., Hsgr.) – Johanneshof (Gut) – Moosbruch (Hsgr.) – Op'de Luhr (Hsgr.) – Petersdorf, Dorf (Dorf) – Petersdorf, Gut (Gut) – Schanze (Hof) – Sipsdorf (Dorf) – Speckkatzen (Hsgr.)				
Neukirchen	135	2 856	1 424	1 367
Gemeindeteile:			399	
Kraksdorf				
darunter: Godderstorf (Gut) – Kraksdorf (Dorf) – Michaelsdorf (Dorf) – Sahna (Hof) – Satjewitz (Gut) – Wulfshof (Gut)				
Neukirchen			638	
darunter: Büro (Gut) – Klingstein (Dorf) – Meeschendorf (Dorf) – Meeschendorferweide (Höfe) – Neukirchen (Kirchd.) – Neukirchen, Bahnhof (Bhf.) mit: Deutsche Milchwerke (Fbr.)				
Sütel			387	
darunter: Bergmühle (Hof) – Funkhaus (Haus) – Löhrstorf (Gut) – Ölendorf (Dorf) – Ostermade (Hsgr.) – Seekamp (Gut) – Sütel (Dorf)				
Schashagen	140	4 153	2 112	2 057
Gemeindeteile:			113	
Bentfeld				
Bentfeld (Dorf)				
Bliesdorf			530	
darunter: Albersdorf, Dorf (Dorf) – Albersdorf, Hof (Gut) – Bliesdorf (Dorf) – Brodau (Gut) mit: Altenbek (Hsgr.)				
Marxdorf			140	
Marxdorf (Dorf)				
Merkendorf			297	
darunter: Lübschemühle (Hsgr.) – Merkendorf (Dorf)				
Schashagen			689	
darunter: Beusloe (Restgut, Sdlg.) – Brodauermühle (Windmü.) – Hermannshof (Dorf) – Hermannshof, Siedlung (Sdlg.) – Krumbek (Gut) – Logeberg (Dorf) – Logeberg, Siedlung (Hsgr.) – Schashagen (Dorf)				
Schlamin			343	
darunter: Großschlamin (Dorf) – Kleinschlamin (Dorf) – Moorkatzen (Hsgr.) – Rampe (Hsgr.) – Rothschild (Hof) – Sackhufe (Hof)				

Kreis Oldenburg (Holstein)

	Gde.- Schl.	Fläche in ha	Wohnbevölkerung	
			25. 9. 1956	31. 12. 1957
Wangels	143	6 712	2 774	2 699
Gemeindeteile: Döhnsdorf			660	
darunter: Brök (Hsgr.) – Döhnsdorf (Dorf) – Eitz (Haus) – Friederikenhof (Gut) mit: Ellerbusch (Hof) – Hufe Mühle (Hsgr., Windmü.) – Mühlenkate (Haus) – Reuterweide (Hof) – Schwarzer Lappen (Hof) – Wasbuck (Dorf) – Weißenhaus (Gut) – Weißenhaus, Forsthaus (Forsth.) – Wüsten (Hof)				
Farve			143	
Farve (Gut)				
Hansühn			627	
darunter: Hansühn (Kirchd.) – Holzkate (Hsgr.) – Karlshof (Gut) – Katarinental (Hof) – Kleinrolübbe (Dorf) – Kreuzkate (Hsgr.) – Krögenkate (Haus) – Meischenstorf (Gut) – Neustorf (Dorf) – Steinbuschkate (Haus) – Stückenkate (Hof) – Testorferfelde (Hof)				
Hohenstein			717	
darunter: Charlottenhof (Gut) – Ehlerstorf (Gut) – Farverburg (Hof) – Fuhrau (Hof) – Grammdorf (Dorf) – Hohenstein (Kirchd.) – Meischenstorferschmiede (Hof) – Schafweide (Hof)				
Testorf			627	
darunter: Barendsdorf (Dorf) – Kükelhühn (Dorf) – Testorf (Gut) – Wangels (Dorf) mit: Schmiedeort (Hof), Vossenhufe (Hof)				

Ämter:

	Zugehörige Gemeinde		Fläche in ha	Wohnbevölkerung	
	Gde.- Schl.	Name		25. 9. 1956	31. 12. 1957
1		Bannedorf in Burg (Fehmarn)	6 027	2 378	2 210
	113	Bannedorf	3 513	1 434	1 282
Gemeindeteile: Bannedorf				273	
Bannedorf (Dorf)					
Klausdorf				153	
Klausdorf (Dorf)					
Niendorf				190	
Niendorf (Dorf)					
Ostermarkelsdorf				71	
Ostermarkelsdorf (Dorf)					
Presen				99	
Presen (Dorf)					
Puttgarden				458	
darunter: Johannisberg (Hsgr.) – Krummensiek (Hof) – Marienleuchte (Hsgr., L. T.) – Mattiasfelde (Hof) – Puttgarden (Dorf) – Puttgarden, Lager (Lager)					
Todendorf				190	
Todendorf (Dorf)					
134	Meeschendorf (Fehmarn)	2 514	944	928	
Gemeindeteile: Gahlendorf				91	
Gahlendorf (Dorf)					
Meeschendorf				235	
Meeschendorf (Dorf)					
Sahrendorf				162	
darunter: Neue Tiefe (Hsgr.) – Sahrendorf (Dorf)					
Staberdorf				213	
darunter: Staberdorf (Dorf) – Staberhof (Gut) – Staberhuk (L. T.)					
Vitzdorf				243	
darunter: Katarinenhof (Dorf) – Vitzdorf (Dorf)					
2		Cismar	3 758	2 899	2 777
	116	Cismar	2 928	1 827	1 773
Gemeindeteile: Cismar				906	
darunter: Cismar (Kirchd.) – Cismarfelde (Hsgr.) – Cismar im Felde (Haus) – Henriettenhof (Gut) – Kattenberg (Hsgr.) – Klockenhagen (Hof) – Kojendiek (Hsgr.) – Kolauerhof (Hof) – Poggenpohl (Hsgr.) – Rotenhuse (Hsgr.) – Stadtfurt z. T. (Hsgr.) – Staun (Haus) – Voßberg (Hsgr.) – Wintersberg (Hof)					
Guttau				536	
darunter: Grönwohldshorst (Dorf) – Gruberhagen z. T. (Dorf) – Guttau (Dorf) – Klostersee (Gut) – Moorhof (Haus) – Rittbruch (Hsgr.) – Schütthörn (Hsgr.)					
Lenste				227	
darunter: Jasen (Hof) – Lenste (Dorf) – Lensterbek (Hsgr.) – Ziegelhof (Hof)					
Rüting				158	
darunter: Rüting (Dorf) – Söhlen (Hsgr.)					

Zugehörige Gemeinde		Fläche in ha	Wohnbevölkerung	
Cde.- Schl.	Name		25. 9. 1956	31. 12. 1957

	130	Kellenhusen (Ostsee)	830	1 072	1 004
	Bockhorst (Hsgr.) – Kellenhusen (Seebad) – Kellenhusen, Forsthaus (Forsth.) – Vogelsang (Hsgr.)				
3		Grube	5 455	3 695	3 658
	118	Dahme	905	1 333	1 293
	Dahme (Seebad) – Dahmerfelde (Hsgr.) – Dahmerschleuse (Schöpfwk.) – Dahmeshöved (Hsgr., L. T.) – Gruberhagen z. T. (Dorf) – Hoffeld (Hof)				
	124	Grube	2 016	1 234	1 210
	Grube (Kirchd.) mit: Gruberfähre (Orstl.) – Gruberdieken (Hsgr.) – Gruberfelde (Höfe) – Gruberhagen z. T. (Dorf) – Konzerberg (Sdlg.) – Rosenfelde (Gut) – Rosenhof (Gut) – Siggeneben (Dorf) – Singelkamp (Sdlg.)				
	139	Riepsdorf	2 534	1 128	1 155
	Gemeindeteile: Altratjensdorf			386	
	darunter: Altratjensdorf (Dorf) – Ardelpohl (Hof) – Deikeshof (Hof) – Morest (Hsgr.) – Prinerberg (Hof) – Quälhof (Hof) – Ratjensdorferfelde (Hof) – Sandkamp (Hof) – Silberberg (Haus) – Steinkamp (Hsgr.) – Thomsdorf (Dorf)				
	Koselau			156	
	darunter: Koselau (Restgut, Sdlg.) – Koselauermühle (Sdlg.)				
	Quaal			139	
	darunter: Finkenbusch (Hsgr.) – Kiwitt (Hof) – Quaal (Dorf) – Triangel (Hof)				
	Riepsdorf			447	
	darunter: Gosdorf (Dorf) – Großenholz (Haus) – Riepsdorf (Dorf)				
4		Landkirchen	5 211	2 785	2 713
	112	Avendorf	1 517	889	862
	Albertsdorf (Dorf) mit: Gold (Hsgr.) – Avendorf (Dorf) – Blieschendorf (Dorf) mit: Feldpotthaus (Hof) – Fehmarnsund (Dorf) – Struckkamp (Dorf) – Struckkamphuk (L. T.) – Wulfen (Dorf) mit: Bergmühle (Hof)				
	131	Landkirchen	3 694	1 896	1 851
	Gemeindeteile: Altjellingsdorf			60	
	Altjellingsdorf (Dorf)				
	Bisdorf			249	
	Bisdorf (Dorf)				
	Gammendorf			233	
	darunter: Gammendorf (Dorf) – Poggensiek (Hof) – Seelust (Hof)				
	Hinrichsdorf			67	
	Hinrichsdorf (Dorf)				
	Landkirchen			713	
	Landkirchen (Kirchd.)				
	Mummendorf			102	
	darunter: Augustenberg (Hof) – Hochfeldermühle (Windmü.) – Mummendorf (Dorf) – Rosenhof (Hof)				
	Neujellingsdorf			119	
	darunter: Auf dem Schlag (Hsgr.) – Neujellingsdorf (Dorf) – Westerbergen (Hsgr.)				
	Sartjendorf			32	
	Sartjendorf (Dorf)				
	Teschendorf			113	
	Teschendorf (Dorf)				
	Vadersdorf			208	
	Vadersdorf (Dorf)				
5		Lensahn – Land (in Lensahn)	5 109	3 034	2 912
	114	Beschendorf	854	586	577
	Beschendorf (Dorf) – Nienrade (Dorf) – Radeberg (Hsgr.)				
	119	Damlos	935	641	618
	Damlos (Dorf) – Edeberg (Höfe) – Lübbersdorf, Siedlung z. T. (Sdlg.) – Sebent (Dorf)				

Kreis Oldenburg (Holstein)

nach: 5 Lensahn-Land

Zugehörige Gemeinde		Fläche in ha	Wohnbevölkerung	
Gde.- Schl.	Name		25. 9. 1956	31. 12. 1957
125	Harmsdorf	1 782	921	891
Einhaus (Gut) – Ernefeldshufe (Hof) – Großenbrookshufe (Hof) – Güldenstein (Gut) mit: Ernestinenlust (Hof), Wanderruh (Hof) – Harmsdorf (Dorf) – Harmsdorfermühle (Hof) – Kayhof (Gut) mit: Baumkate (Haus), Schwarze Lappenkate (Haus) – Kremperkate (Forsth.) – Krögenkate (= Krönskate) (Hof) – Övelgönnershufe (Hof) – Rantzaufelde (Hof) – Schlieperkate (Haus) – Weiberbergshufe (Hof)				
128	Kabelhorst	574	421	392
Am Grevenbach (= Grünbek) (Hsgr.) – Elkensteert (Hsgr.) – Kabelhorst (Dorf) – Masselberg (Hof) – Schwienkuhl (Dorf) – Windberg (Hsgr.)				
133	Manhagen	964	465	434
Bökenberg (Dorf) – Manhagen (Dorf) – Manhagenerfelde (Dorf) – Schwienhagen (Hsgr.) – Sievershagen (Gut)				
6	Petersdorf	5 831	2 883	2 644
117	Dänschendorf	2 720	908	826
Gemeindeteile: Altenteil				
Altenteil (Dorf) 54				
Dänschendorf				
darunter: Dänschendorf (Dorf) – Dorotheenhof (Hof) 466				
Schlagsdorf				
Schlagsdorf (Dorf) 113				
Wenkendorf				
darunter: Teichhof (Hof) – Wenkendorf (Dorf) 116				
Westermarkelsdorf				
darunter: Westermarkelsdorf (Dorf) – Westermarkelsdorf, Leuchtfeuer (L. T.) 159				
138	Petersdorf (Fehmarn)	3 111	1 975	1 818
Gemeindeteile: Bojendorf				
darunter: Bojendorf (Dorf) – Wallnau (Hof) 102				
Gollendorf				
Gollendorf (Dorf) 54				
Kopendorf				
Kopendorf (Dorf) 103				
Lemkendorf				
darunter: Bellevue (Hof) – Lemkendorf (Dorf) – Mittelhof (Hof) 274				
Lemkenhafen				
darunter: Lemkenhafen (Dorf) – Neuhof (Hof) 229				
Orth				
Orth (Dorf) 223				
Petersdorf				
Petersdorf (Kirchd.) 776				
Püttsee				
darunter: Flüge (Hsgr.) – Flügger Leuchtturm (L. T.) – Flüggersee (Hof) – Püttsee (Dorf) 71				
Sulsdorf				
Sulsdorf (Dorf) 143				
7	Schönwalde	7 280	3 327	3 285
129	Kasseedorf	3 374	1 265	1 257
Gemeindeteile: Griebel				
darunter: Griebel (Dorf) – Holzkaten (Hsgr.) – Näthkamp (Hof) – Vinzier (Dorf) 200				
Kasseedorf				
darunter: Bekkate (Hof) – Glinde (Hof) – Goskuhl (Hof) – Kasseedorf (Dorf) – Stendorf (Gut) – Voßberg (Hof) – Windberg (Hof) 719				
Sagau				
darunter: Bergfeld (Dorf) – Berghufe (Hof) – Freudenholm (Hsgr.) – Moorberg (Hof) – Mühlkamp (Hof) – Ochsenhals (Wwhs.) – Sagau (Dorf) – Schützberg (Hsgr.) – Sibbersdorfermühle (Hsgr.) 346				

Zugehörige Gemeinde		Fläche in ha	Wohnbevölkerung	
Gde.- Schl.	Name		25. 9. 1956	31. 12. 1957

141	Schönwalde am Bungsberg	3 906	2 062	2 028
Gemeindeteile: Hobstin			292	
darunter: Hobstin (Dorf) – Hochfeld (Hof) – Kniphagen (Gut) – Leest (Hof) – Scharenbrook (Hof) – Stolperhufen (Hsgr.) – Vogelsang (Dorf)				
Langenhagen			385	
darunter: Bekkate (Hof) – Langenhagen (Dorf) – Mönchbuschkate (Hsgr.) – Rethwisch (Restgut, Sdlg.) – Scheidekate (Hof)				
Mönchneversdorf			266	
darunter: Bungsberg (Haus) – Bungsberghof (Gut) – Gläserlandskaten (Hsgr.) – Mönchneversdorf (Dorf) – Mönchneversdorf, Schule (Schule)				
Schönwalde			1 119	
darunter: Dreckhof (Hof) – Halendorf (Dorf) – Hollergraben (Höfe) – Kamp (Hof) – Neunteich (Hof) – Neupetersdorf (Dorf) – Scheelholz (Hsgr.) – Schönwalde (Kirchd.)				
8	Sierksdorf in Neustadt (Holstein)	5 621	2 717	2 707
111	Altenkrempe	3 664	1 408	1 399
Gemeindeteile: Altenkrempe			570	
darunter: Altenkrempe (Kirchd.) – Hasselburg (Gut, Dorf) – Hasselburgermühle (Hsgr., Wassmü.) – Klaushorst (Höfe) – Sibstin (Dorf)				
Sierhagen			838	
darunter: Bandorf (Wwhs.) – Baumkrug (Höfe) – Büchen (Haus) – Helle (Forsth., Hsgr.) – Holzkatenberg (Hof) – Jarkau (Hsgr.) – Kassau (Dorf) – Mühlkamp (Gut) – Pfefferkrug (Hof) – Plunkau (Dorf) – Rogerfelde (Hsgr., Umspwk.) – Sandfeld (Hsgr.) – Sierhagen (Gut) mit: Eisberg (Hsgr.), Krähenest (Hsgr.) – Steinklippen (Hof) – Stolpe (Dorf)				
142	Sierksdorf	1 957	1 309	1 308
Gemeindeteile: Roge			423	
darunter: Övelgönne (Dorf) mit: Kuhlendiek (Hsgr.), Roggenkamp (Hsgr.), Rosenkate (Haus), Schwarzerkamp (Hsgr.) – Roge (Dorf) – Stabie (Hof) – Steinberg (Hsgr.)				
Sierksdorf			886	
darunter: Altona, Hof (Gut) – Brandstette (Hsgr.) – Mariashagen (= Mittelfeld) (Hof) – Pohnsdorfermühle (Hsgr.) – Siedenkamp (Hsgr.) – Sierksdorf (Seebad) – Stawedder (Dorf) – Strande (= Räucherkate) (Haus) – Wintershagen (Gut) mit: Methkaten (Hsgr.)				

39 Pinneberg

Sitz der Kreisverwaltung: Pinneberg

Fläche in ha	Wohnbevölkerung	
	25. 9. 1956	31. 12. 1957

Kreisangehörige Städte:	Gde.- Schl.			
Barmstedt	112	1 714	7 834	7 858
Beverdamm (Hsgr.) – Galgenberg (Hsgr.) – Großendorf (Forsth.) – Großendorferheide (Strsdlg.) – Nappenhorn (Hsgr.) – Rantzaun (Hsgr.) – Spitzerfur (Hof) – Waldlager (Lager)				
Elmshorn	125	1 792	34 327	34 580
Stadtteile: Altstadt, Fuchsberg, Klostersande-Vormstegen, Langelohe-Hainholz				
Pinneberg	150	2 153	25 318	25 707
Stadtteile: Eggerstedt, Pinnebergerdorf, Quellental, Thesdorf, Waldenau-Datum; sonstige Wohnplätze: Weidenhof (Hof)				
Uetersen	161	1 114	14 971	14 892
Wedel (Holstein)	162	3 382	19 620	21 067
Stadtteile: Schulau, Wedel				
Amtsfreie Gemeinden:				
Appen	111	2 029	4 875	8 413
Appen (Dorf) – Etz (Dorf) – Fliegerhorst Uetersen (Kasernen) – Unterglinde (Hsgr., Ziegl.) – Schäferhof, Heimatkolonie (Hsgr.)				

Kreis Pinneberg

	Gde.-Schl.	Fläche in ha	Wohnbevölkerung	
			25. 9. 1956	31. 12. 1957
Friedrichsgabe	126	945	2 888	3 883
Dreibeken (Hsgr.) – Friedrichsgabe (Randort) – Haslohfurt (Hsgr.) – Heidberg (Sdlg.) – Meeschensee (Hsgr.)				
Garstedt	127	2 335	9 236	10 012
Garstedt (Randort) – Syltkuhlen z. T. (Hsgr.)				
Halstenbek	130	1 258	6 822	6 905
Halstenbek (Randort) mit: Brande (Ortstl.), Heide (Ortstl.), Krönrey (Ortstl.), Krupunder z. T. (Ortstl.), Nienhöfen (Gut)				
Helgoland	164	164	1 185	1 492
Helgoland, Insel (Seebad)				
Quickborn	152	4 320	8 452	8 621
Quickborn (Randort) mit: Bilsenerbrücke (Hsgr.), Bilsenerwöhd (Hsgr.), Elisenhof (Hsgr.), Eichenhof (Hsgr.), Elensee (Ortstl.), Gronau (Hof), Himmelmoor, Torfwerk (Hsgr.), Holmmoer (Hsgr.) – Quickbornerheide (Ortstl.) mit: Kampmoor (Hsgr.) – Renzel (Dorf) mit: Am Hagedorn (Hsgr.)				
Rellingen	155	874	6 526	6 726
Rellingen (Randort) mit: Krupunder z. T. (Ortstl.)				
Schenefeld	156	999	7 058	7 431
Schenefeld (Randort)				
Tornesch	160	2 094	6 110	6 249
Ahrenlohe (Dorf) – Asperhorn (Hsgr.) – Oha z. T. (Hsgr.) – Tornesch (Randort) mit: Esingen (Ortstl.), Esingermoor (Ortstl.)				

Ämter

	Zugehörige Gemeinde		Fläche in ha	Wohnbevölkerung	
	Gde.-Schl.	Name		25. 9. 1956	31. 12. 1957
1	Bönningstedt		3 668	6 688	6 784
	115	Bönningstedt	1 207	1 841	1 792
	Bönningstedt (Randort) mit: Winzeldorf (Ortstl.) – Hinterm Damm (Hsgr.) – Ostermoor (Sdlg.)				
	122	Egenbüttel	445	1 443	1 474
	Egenbüttel (Dorf) – Hempberg (Hsgr.) – Keller (Hsgr.) – Neuegenbüttel (Strsdlg.) – Pütjen (Hsgr.)				
	123	Ellerbek	909	1 737	1 821
	An der Moorchaussee (Sdlg.) – Burgwedel (Hsgr.) – Ellerbek (Dorf) mit: Burstah (Ortstl.) – Ellerburg (Sdlg.) – Heidkoppel (Sdlg.) – Moordamm (Sdlg.)				
	133	Hasloh	1 107	1 667	1 697
	Hasloh (Dorf) – Haslohfeld (Hsgr.) – Langenbergen, Hof (Hof) – Josefinenhof (Hof) – Klövensteen (Hsgr.) – Schwarzenfeld, Siedlung (Sdlg.) – Syltkuhlen z. T. (Hsgr.)				
2	Elmshorn – Land (in Elmshorn)		9 224	7 539	7 492
	140	Klein Nordende	1 239	1 821	1 858
	Heidmühle (Hsgr.) – Himmel (Bwhs., Hsgr.) – Holstendorf (Hsgr.) – Klein Nordende (Dorf) – Liethermoor (Sdlg.) – Ramskamp (Hsgr.) – Rotenlehm (Hsgr., Ziegl.) – Sandhöhe (Sdlg.)				
	141	Klein Offenseth	1 692	1 536	1 537
	Klein Offenseth (Dorf) – Klein Offenseth, Siedlung (Sdlg.) – Sparrieshoop (Dorf)				
	142	Kölln – Reisiiek	707	1 225	1 222
	Altenmühlen (Hsgr.) – Grauer Esel (Hsgr.) – Kölln (Dorf) – Reisiiek (Dorf)				
	144	Kurzenmoor	1 191	816	800
	Finkenburg (Hsgr.) – Großsonnendeich (Dorf) – Kleinsonnendeich (Hsgr.) – Kurzenmoor (Dorf) – Seester (Kirchd.) – Seesteradeich (Dorf)				

Zugehörige Gemeinde		Fläche in ha	Wohnbevölkerung	
Cde.- Schl.	Name		25. 9. 1956	31. 12. 1957
153	Raa-Besenbek	1 298	727	702
Altendeich (Höfe, Ziegl.) – Besenbek (Dorf) – Kruck (Hsgr.) – Landscheide (Haus) – Raa (Dorf) – Spiekerhörn (Hsgr.)				
157	Seestermühe	2 288	885	869
Außendeich (Hsr.) mit: Schallenhäuser (Hsr.), Störenhaus (Haus) – Esch (Hsgr.) – Eschdeich (Hsgr.) – Im Felde (Hof) – Pagensand, Insel (Hsgr., L. T.) – Seestermühe (Dorf) mit: Altenfeldsdeich (Ortstl.), Neuelfeldsdeich (Ortstl.), Seestermühe, Gut (Gut)				
158	Seeth-Ekholt	809	529	504
Beeklohe (Dorf) – Ekholt (Dorf) – Franzosenhof (Hsgr.) – Seeth (Dorf)				
3	Haseldorf	6 113	3 351	3 281
131	Haselau	1 900	1 025	1 003
Altendeich (Dorf) – Audeich (Hsgr.) – Bishorst (Haus) – Haselau (Kirchd.) – Haselau, Siedlung (Sdlg.) – Heisterfeld (Hsgr.) – Hohenhorst (Dorf) – Kreuzdeich (Hsgr.) – Mühlenwurth z. T. (Hsgr.)				
132	Haseldorf	1 810	1 495	1 462
Altenkoog (Hof) – Bei der Feldmühle (Hsgr.) – Buschhof (Hof) – Burendiek (Hsgr.) – Feldhof (Hof) – Haseldorf (Kirchd.) mit: Altenfeldsdeich (Ortstl.), Deichreihe (Ortstl.), Haseldorf, Gut (Ortstl.), Kamperrege (Ortstl.) – Mühlenwurth z. T. (Ortstl.), Roßsteert (Ortstl.), Scholenfleth (Ortstl.) – Hetlingerdeich (Hsgr.)				
138	Hetlingen	2 403	831	816
Giesensand (Hof) – Hetlingen (Dorf) – Hetlinger Neuerkoog (Hof) – Hetlingerschanze (Gut) – Hetlingerschleuse (Wirtsh.) – Idenburg (Hof) – Julsand, Leuchtturm (L. T.) – Julsand (Hof)				
4	Hörnerkirchen	4 492	2 630	2 605
116	Bokel	1 603	486	480
Bokel (Dorf) – Voßberg (Hsgr.)				
117	Bokelseß	515	93	87
Bokelseß (Dorf)				
120	Brande-Hörnerkirchen	800	908	892
Brande (Dorf) – Branderheide (Hsgr.) – Brückendamm (Hsgr.) – Hörnerkirchen (Kirchd.) – Schierenhöhe (Hsgr.)				
149	Osterhorn	638	284	287
Knöll (Hsgr.) – Osterhorn (Dorf)				
163	Westerhorn	936	859	859
Westerhorn (Dorf) mit: Dauenhof z. T. (Ortstl.)				
5	Moorrege	5 630	7 631	7 646
128	Groß-Nordende	564	468	441
Groß Nordende (Dorf) – Lander (Hsgr.)				
135	Heidgraben	537	1 202	1 195
Heidgraben (Strsdlg.)				
136	Heist	996	1 209	1 235
Heist (Dorf)				
139	Holm	1 605	1 356	1 394
Eichtal (Hof) – Holm (Dorf) – Holmerberg (Hsgr.) – Katarinenhof (Hsgr.)				
147	Moorrege	1 076	2 809	2 852
Bauland (Hsgr.) – Klevendeich (Dorf) – Moorrege (Randort) mit: Heidrege (Ortstl.), Oberglinde (Ortstl.)				
148	Neuendeich	852	587	529
Neuendeich (Dorf) mit: Binnendeich (Ortstl.), Rosengarten (Ortstl.), Schadendorf (Ortstl.), Schlickburg (Ortstl.)				

Kreis Pinneberg

		Zugehörige Gemeinde		Fläche in ha	Wohnbevölkerung	
Gde.- Schl.	Name				25. 9. 1936	31. 12. 1957
6	Pinneberg – Land (<i>in Pinneberg</i>)			3 913	4 595	4 507
	119	Borstel-Hohenraden		1 488	1 197	1 166
	Borstel-Hohenraden (Dorf)					
	143	Kummerfeld		650	1 065	1 026
	Kummerfeld (Dorf)					
	151	Prisdorf		523	1 417	1 435
	Peinerhof (Gut) – Prisdorf (Randort)					
	159	Tangstedt		1 252	916	880
	Tangstedt (Dorf) – Wulfsmühle (Gut)					
7	Rantzau (<i>in Barmstedt</i>)			11 209	6 614	6 400
	113	Bevern		806	515	500
	Barkhorn (Hsgr.) – Barmstedterwohld (Hsgr.) – Bentkrögen (Hsgr.) – Bevern (Dorf) mit: <i>Dickes Ende (Ortstl.)</i> – Beverndamm (Hsgr.) – Billhorn (Hsgr.) – Dannesch (Hsgr.) – Kreuzweg (Hsgr.) – Nettellohe (Hsgr.) – Steinfurt (Hsgr.)					
	114	Bilsen		620	448	448
	Bilsen (Dorf) – Hohenhorst (Hsgr.) – Timmhoop (Hsgr.) – Waldfrieden (Hof)					
	118	Bokholt-Hanredder		856	1 031	954
	Bokholt (Dorf) – Bokholt, Schule (Hsgr.) – Hanredder (Hsgr.) – Kortenhausen (Hsgr.) – Offenau (Dorf) – Voßloch (Sdlg.)					
	121	Bullenkuhlen		394	377	357
	Bullenkuhlen (Strsdlg.) mit: <i>Rantzau, Forstamt (Forsth.)</i>					
	124	Ellerhoop		1 080	926	885
	Brockhorst (Hsgr.) – Ellerhoop (Dorf) mit: <i>Thiensen (Ortstl.)</i> – Feldfurt (Hof) – Hohenmoor (Hsgr.) – Missen (Strsdlg.) – Oha z. T. (Hsgr.) – Ranzel (Hsgr.) – Wieren (Hsgr.) – Wohld (Hsgr.)					
	129	Groß Offenseth		1 056	417	398
	Aspern (Dorf) – Großenkamp (Hsgr.) – Groß Offenseth (Dorf) – Hütten (Hof)					
	134	Heede		1 548	609	611
	Grasemoor (Hsgr.) – Heede (Dorf) – Heede, Ziegelei (Ziegl.) – Riehloh (Hsgr.) – Schöttelhörn (Hsgr.)					
	137	Hemdingen		1 642	1 056	1 012
	Großhemdingen (Ortstl.) mit: <i>Hochmoorsheide (Hsgr.), Mullendisch (Hsgr.), Reemoor (Hsgr.), Rosenhof (Hof), Westerkamp (Hsgr.), Wohld (Hsgr.)</i> – Kleinhemdingen (Ortstl.) mit: <i>Auf der Scheide (Hsgr.), Drosselbusch (Hsgr.), Habichtshorst (Hsgr.), Hemdingerheide (Hsgr.), Vielmoor (Hof)</i>					
	145	Langeln		1 036	419	404
	Auf dem Beck (Hsgr.) – Auf dem Butterberg (Hsgr.) – Hohenufer (Hof) – Langeln (Dorf) – Langelner Heidkaten (Strsdlg.) – Voßmoor (Höfe)					
	146	Lutzhorn		2 171	816	831
	Auf dem Berg (Hsgr.) – Einhorn (Hof) – Führen (Hsgr.) – Hellwiese (Hsgr.) – Hinterm Holz (Hsgr.) – Höllen (Hsgr.) – Hölenbek (Hsgr.) – Hühnerberg (Hsgr.) – Hühnerhof (Hsgr.) – Im Busch (Hof) – Im Dorf (Dorf) – Im Grund (Hof) – Im Pohl (Haus) – Kanthorst (Hof) – Kreuzhöhe (Hsgr.) – Krummendiek (Hsgr.) – Kuhhagen (Hsgr.) – Lutzhorn, Forsthaus (Forsth.) – Marschweg (Hsgr.) – Morgenländerhof (Hof) – Reihe (Hsgr.) – Schaftrift (Hof) – Schmiedeberg (Hsgr.) – Schulberg (Hsgr.) – Segen (Hsgr.) – Seis (Hsgr.) – Stahfast (Hof) – Überstör (Hsgr.) – Voßberg (Hof) – Wahrensberg (Hof) – Wendlohe (Hsgr.) – Wiesenhof (Hof)					

41 Plön

Sitz der Kreisverwaltung: Plön

Fläche in ha	Wohnbevölkerung	
	25. 9. 1956	31. 12. 1957

Kreisangehörige Städte:	Gde.- Schl.	Fläche in ha	25. 9. 1956	31. 12. 1957
Lütjenburg	160	615	4 038	4 047
Niental (Gut)				
Plön	174	3 568	9 159	9 094
Fegetasche (Hsgr.) – Koppelsberg (Hsgr.) – Prinzeninsel (Hsgr.) – Ruhleben (Kasernen) – Stadtheide (Hsgr., Kasernen)				
Preetz	179	1 439	12 156	12 374
Wakendorf (Dorf) – Weinberg (Wirtshs.)				
Amtsfreie Gemeinden:				
Flintbek	133	1 757	4 377	4 339
An der Eisenbahn (Haus) – Christiansruh (Hof) – Flintbek, Kreispflegeheim (Hsgr.) – Flintbekerholz (Hof) – Großflintbek (Kirchhd.) mit: Voorde (Ortstl.) – Heidkate (Hof) – Kleinflintbek (Dorf) – Poggendiek (Hof) – Sprengerteich (Hsgr.) – Stover (Hof)				
Heikendorf	139	1 464	5 735	5 888
Heikendorf (Randort) davon: Altheikendorf (Ortstl.) mit: Dänenkate (Haus), Haffkamp (Hsgr.), Korügen, Strand (Hsgr.) Neuheikendorf (Ortstl.) mit: Brammerkrug (Hsgr.), Silberturm (Hof), Wohld (Hsgr.) Kitzeberg (Ortstl.) mit: Wildgarten (Hof) Möltenort (Ortstl.) Schrevenborn (Ortstl.) mit: Bokenkoppel (Hof), Dinghorst (Hsgr.), Kählen (Hsgr.), Schrevenborn. Gut (Gut)				
Klausdorf	149	649	2 804	2 973
Klausdorf (Randort) mit: Altmühlen (Hof), Dreikronen (Ortstl.), Heidberg (Sdlg.), Neuland (Sdlg.), Schwentinewerk (Wasswk.)				
Laboe	155	482	3 708	3 695
Laboe (Seebad) – Jägersberg (Hsgr.)				
Schönberg (Holstein)	192	1 162	3 993	3 984
Holm (Hof) – Kirchkamp (Hof) – Neuschönberg (Dorf) – Schönberg (Hauptort) – Schönbergerstrand (Seebad) mit: Brasilien, Kalifornien, Stakendorferstrand z. T.				

Ämter

Gde.- Schl.	Zugehörige Gemeinde Name	Fläche in ha	Wohnbevölkerung	
			25. 9. 1956	31. 12. 1957
1	Ascheberg	6 227	3 952	3 838
	111 Ascheberg	2 099	2 453	2 412
	Ascheberg (Hptort) mit: Langenrade (Ortstl.) – Aschebergerhof (Gut) mit: Ascheberg, Schloß (Schloß) – Glasholz (Sdlg.) – Glaskoppel (Hof) – Große Wulfshorst (Hof) – Hainböst (Hof) – Hopfenbrook (Hof) – Kleine Wulfshorst (Hof) – Langenbusch (Hof) – Langenradermühle (Hof) – Lindau (Gut) – Lindauerkamp (Hsgr.) – Lindauerredder (Hof) – Lisch (Hsgr.) mit: Oberste Lisch (Hof), Untere Lisch I und II (Höfe) – Lischerredder (Hsgr.) – Marienhof (Hof) – Mohrenhof (Hof) – Mühlenhof (Hof) – Mühlenkoppel (Hsgr.) – Neukoppel (Hof) – Neuteil (Hof) – Oha (Hof) – Peterskamp (Hof) – Pohl (Hof) – Preetzerredder (Hsgr.) – Radebrook (Hsgr.) – Rethkamp (Hof) – Röhrtang (Hsgr.) – Rosengarten (Haus) – Schwarzenlande (Hof) – Schwiddelei (Hsgr.) – Söhren (Hof) – Sprangrade (Hof) – Teichholz (Hof) – Tismenrade (Hof) – Trentrade (Hsgr.) – Trogkamp (Hof) – Vordorf (Hof)			
	127 Dersau	746	626	589
	Dersau (Dorf) – Eichenheim (Haus) – Himbeersahl (Hof) – Hofkamp (Hof) – Hohenfichel (Hof) – Hollmoorskamp (Hof) – Marienhöh (Hof) – Pferdekoppel (Hof) – Schaarberg z. T. (Hsgr.) – Theenrade (Hof)			
	145 Kalübbe	1 178	552	527
	Diekhof (Gut) – Großlangenkamp (Hof) – Heidkamp (Hsgr.) – Hirsenkoppel (Hof) – Höfen (Hof) – Kalübbe (Dorf) – Kalübberrholz (Hsgr.) – Kalübberr Meierei (Mei.) – Kiekbusch (Hof) – Kleinlangenkamp (Hof) – Langenseden (Hof) – Musselmoor (Haus) – Nachtschatten (Hsgr.) – Roßrade (Hof) – Schaarberg z. T. (Hof) – Spannhorn (Hof) – Spannhornsbek (Hsgr.) – Spannhornswiese (Haus) – Vorteich (Hof)			
	168 Nehnten	2 204	321	310
	Bredenbek (Dorf) – Godau (Hsgr.) – Heideberg (Haus) – Hohenstein (Haus) – Hufe (Haus) – Im Sande (Hsgr.) – Kühland (Hof) – Lappland (Hof) – Nehnten (Gut) – Nehnten, Forsthaus (Forsth.) – Nehnten, Ziegelei (Hof) – Paßop (Haus) – Pehmerhof (Gut) mit: Pehmen (Hsgr.) – Pehmerfelde (Hsgr.) – Sepel (Dorf) – Stadtbek z. T. (Hsgr.) – Vogelsang (Hsgr.)			

Kreis Plön

	Zugehörige Gemeinde:		Fläche in ha	Wohnbevölkerung	
	Gde.- Schl.	Name		25. 9. 1956	31. 12. 1957
2		Bokhorst	8 943	3 920	3 803
	119	Bönebüttel	2 040	1 033	1 000
		Aufeld (Höfe) – Bönebüttel (Dorf) – Bönebüttelermoor (Hof) – Brammerhof (Hsgr.) – Bruhnskoppel (Hof) – Hohenwühren (Hof) – Husberg (Dorf) – Husbergermoor z. T. (Höfe) – Kirchkamp, Siedlung (Sdlg.) – Plönerchaussee (Hsr.)			
	138	Groß Harrie	1 316	534	479
		Brauner Hirsch (Hsgr.) – Groß Harrie (Dorf) – Großharriefeld (Höfe) mit: <i>Grüntal (Hof)</i> – Groß Harrie, Ziegelei (Ziegl.) – Kleinharrie (Dorf) mit: <i>Feldscheide (Hof)</i> – Kleinharrieredder (Hsgr.) mit: <i>Kleinharrie, Forsthaus (Forsth.)</i> – Vogelsang (Hof)			
	186	Rendswühren	1 940	747	743
		Altenrade (Restgut, Sdlg.) – An der Ecke (Hof) – Dänenbrook (Hof) – Dreikronen (Isgr.) – Griesenbötzel (Hsgr.) – Hoffnung (Hof) – Hollenbek (Dorf) – Hollenbekerholz (Forsth.) – Neuenrade (Restgut, Höfe) – Rendswühren (Dorf) – Rendswührenerfeld (Strsdlg.) mit: <i>Böhren (Hof), Großenmoor (Hof), Kamerun (Hof), Voßacker (Hof), Wischsegen (Hof), Wühren (Hof)</i> – Rendswührenermühle (Hof) – Schipporst (Dorf) – Schipporsterfeld (Strsdlg.) mit: <i>Kongo (Haus)</i> – Viehbrook (Hsgr.)			
	190	Schillsdorf	2 644	1 126	1 116
		Altbokhorst (Gut) – Bockstegel (Hof) – Bokhorst (Kirchd.) mit: <i>Neubokhorst (Ortstl.)</i> – Busdorf (Dorf) – Hamelland (Hsgr.) – Heisterkate (Hof) – Hüttenfeld (Hof) – Hütenteich (Hof) – Hüttenwohld (Dorf) – Kirschenholz (Wirtshs.) – Kiwitt (Hof) – Krähenberg (Hof) – Kuhteich (Hof) – Langereihe (Höfe) – Mannhagen (Hsgr.) – Owendorferredder (Hsgr.) – Röschkoppel (Hof) – Schillsdorf (Dorf) – Schlagbaum (Hsgr.) – Schönhagen (Gut) – Schusterberg (Hof) – Schwarze Katen (Hsgr.) – Stubben (Hof) – Viehteich (Hof) – Voßberg (Hof) – Waldesruh (Haus) – Wassermühle (Haus) – Weißer Hund (Haus) – Wildhagen (Hsgr.) – Wohldhörn (Hof) – Wohldkamp (Höfe) – Wunderberg (Hof) – Ziegelhof (Höfe) – Ziegelstelle (Hof)			
	202	Tungendorf	1 003	480	465
		Blocksberg (Hsgr.) – Bornrüm (Hsgr.) – Tasdorf (Dorf) – Tungendorf (Dorf)			
3		Brügge	5 475	2 469	2 355
	116	Bissee	927	206	182
		Bissee (Dorf) – Bisseerteich (Hof) – Vielkiek (Hsgr.)			
	118	Bönnhusen	529	229	230
		Bönnhusen (Dorf) – Bönnhuserholz (Hsgr.) – Grünhof (Hof)			
	124	Brügge	785	762	744
		Brügge (Kirchd.) – Brüggerholz (Strsdlg.) mit: <i>Brüggerholz, Forsthaus (Forsth.)</i>			
	137	Groß Buchwald	894	393	372
		Fischerhof (Hof) – Groß Buchwald (Dorf) – Klujen (Hof) – Ofendorferredder (Hsgr.) – Sahrendorf (Hsgr.)			
	167	Negenharrie	1 243	401	401
		Fiefharrie (Dorf) – Fiefharrie, Siedlung (Sdlg.) – Kiebitz (Hof) – Loh (Haus) – Negenharrie (Dorf) – Negenharrie, Ziegelei (Hof) – Negenharriermoor (Hof) – Owendorf (Gut) – Owendorferholz (Wwhs.)			
	185	Reesdorf	307	133	106
		Eiderkaten (Hsgr.) – Reesdorf (Dorf)			
	211	Schönhorst	355	202	191
		Schönhorst (Strsdlg.)			
	212	Techelsdorf	435	143	129
		Techelsdorf (Dorf)			
4		Giekau	6 324	2 487	2 442
	134	Giekau	3 264	1 138	1 088
		Dransau (Dorf) – Dransauerhegbök (Hsgr.) – Engelau (Dorf) – Fetthörn (Hsgr.) – Fresendorf (Dorf) – Giekau (Kirchd.) – Gottesgabe (Restgut) mit: <i>Gottesgabe, Siedlung (Sdlg.), Gottesgabe, Ziegelei (Ziegl.)</i> – Klinker (Hsgr.) – Köhnerbrücke (Hsgr.) – Krähenberg (Hof) – Neuhaus (Gut) – Ölbohm (Hsgr.) – Scholenfurt (Haus) – Seekrug (Hsgr.) – Verenefelde (Hsgr.) – Vörstenmoor (Hsgr.) – Warderhof (Hof)			
	148	Klamp	987	513	495
		Charlottental (Hof) – Eetz (Hof) – Ellert (Hsgr.) – Klamp (Restgut, Hsgr.) – Rodenkrog (Hof) – Rönfeldholz (Dorf) – Vogelsdorf (Dorf) – Wentorf (Dorf) – Winterfeld (Hsgr.)			

Zugehörige Gemeinde		Fläche in ha	Wohnbevölkerung	
Gde.- Schl.	Name		25.9.1956	31.12.1957

152 Köhn 1 315 463 469

Bullenbrook (Hsgr.) – Köhn (Dorf) mit: Köhn, Hof (Gut) – Köhnerhegbök (Hof) – Köhnerholz (Haus) – Köhnermühle (Wassmü.) – Moorrehmen (Hsgr.) – Mühlen (Hsgr.) – Pülsen (Dorf) – Selkenrade (Hsgr.) – Wulfsberg (Hof).

201 Tröndel 758 373 390

Blankenwater (Hof) – Diekenbusch (Hof) – Emkendorf (Dorf) – Fakenscheide (Hsgr.) – Gleschendorf (Dorf) – Hohenhop (Hof) – Jägerberg (Hof) – Petersberg (Hof) – Redderkrug (Hof) – Stubbenrade (Hsgr.) – Tröndel (Hsgr.)

5 Kirchbarkau 7 282 2 992 2 896

112 Barmissen 515 175 165

Barmissen (Dorf) – Barmissenerfeld (Hsgr.) – Fiefhusen (Hsgr.)

121 Boksee 552 266 224

Boksee (Dorf) – Boksee, Kleinbahnhof (Bhf., Hsgr.) – Im See (Hsgr.) – Donnerhorst (Hof) – Ketelsberg z. T. (Hsgr.) – Schlagbaum (Hsgr.)

122 Bothkamp 1 375 406 376

Bleiche (Haus) – Bothkamp (Gut) – Bothkampermühle (Hof) – Dosenbek (Dorf) – Friedenstal (Hof) – Hochmuskate (Haus) – Jägerhof (Haus) – Jörsrade (Hsgr.) – Kiekut (Hof) – Kleinbuchwald (Dorf) – Kronshörn (Haus) – Leckerhölken (Hsgr.) – Scheide (Hof) – Siek (Gut) – Starkenkate (Haus) – Steinhorst (Strsdlg.) – Weizenland (Hsgr.)

136 Großbarkau 293 127 114

Großbarkau (Dorf)

144 Honigsee 1 127 327 326

Dinghorst (Hof) – Dubenhorst (Hof) – Fahrenhorst (Hof) – Graps (Hof) – Großhavighorst (Hsgr.) – Hohenhorst z. T. (Hsgr.) – Honigsee (Dorf) – Honigseeholz (Haus) – Kleinhavighorst (Hsgr.) – Mehlerodt (Hof) – Neuhaus (Hof) – Neukoppel (Hof) – Schlüsbek z. T. (Hsgr.) – Vivat (Hof)

146 Kirchbarkau 216 368 381

Kirchbarkau (Kirchd.) – Seekate (Haus)

150 Klein Barkau 419 231 220

Brammerhof (Hof) – Erholung (Hof) – Ketelsberg z. T. (Hsgr.) – Klein Barkau (Dorf) – Klein Barkau, Bahnhof (Bhf., Hsgr.) – Rähkrug (Hof, Windmü.) – Schlichtenkamp (Hsgr.) – Scholensegen (Hof) – Überteich (Hsgr.) – Voßberg (Hof)

159 Löptin 908 269 244

Behnenmühlen (Hsgr.) – Fischkroog (Hof) – Hohenwühren (Hsgr.) – Löptin (Dorf) – Seekamp (Hof) – Steinberg (Hof) – Tanneck (Haus)

169 Nettelsee 647 325 341

Auburg (Haus) – Nettelsee (Dorf) – Seeburg (Hof) – Ziegelhof (Hof)

176 Postfeld 832 273 270

Bormsdorf (Hsgr.) – Postfeld (Dorf)

205 Warnau 398 225 235

Warnau (Dorf) mit: Neuenbrook (Hsgr.)

6 Lütjenburg – Land (in Lütjenburg) 10 141 4 545 4 376

117 Blekendorf 3 830 1 769 1 747

Belvedere (Hsgr.) – Blekendorf (Kirchd.) – Buschkate (Haus) – Ellert (Hof) – Friederikental (Höfe) – Friedrichsleben (Gut) – Futterkamp (Gut) mit: Futterkampermühle (Wassmü.) – Geschenberg (Hof) – Graskamp (Hof) – Großkoppel, Kornhof (Hof) – Großkoppel, Schmiedshof (Hof) – Günnefelde (Hof) – Hasenberg (Hof) – Hohenkamp (Hof) – Kaköhl (Dorf) – Langenreihe (Hsgr.) – Lehberg (Hof) – Nessendorf (Dorf) – Nessendorfermühle (Hof) – Neue Buschkate (Hof) – Packhaus (Hof) – Rathlau (Dorf) mit: Diekkate (Hsgr.) – Rathlau, Kolonie (Hsgr.) – Rosenkamp (Hof) – Sechendorf (Dorf) – Sehlendorf, Dorf (Dorf) – Sehlendorf, Hof (Gut) – Schütterwiese (Hof) – Tivoli (Hsgr.) – Windmühlenkamp (Hsgr.)

125 Dannau 912 417 404

Dannau (Dorf) – Gänsekrug (Hof) – Gerstenkamp (Hof) – Gowens (Dorf) – Grellenkamp (Hsgr.) – Hahnenberg (Hof) – Luxrade (Hsgr.) – Männerskamp (Hof) – Oberster Heisch (Hsgr.) – Schweinehorst (Hsgr.) – Timmrade (Hof) – Unterster Heisch (Hsgr.)

Kreis Plön

noch: 6 Lütjenburg - Land

	Zugehörige Gemeinde		Fläche in ha	Wohnbevölkerung	
	Gde.- Schl.	Name		25. 9. 1956	31. 12. 1957
	140	Helmstorf	1 273	399	378
	Altwetterade (Haus) - Aukamp (Hof) - Biestersöhren (Hof) - Helmstorf (Gut) - Horn (Hsgr.) - Kaiser (Haus) - Kühren (Dorf) - Lindbrook (Haus) - Mühlenfeld (Gut) - Mühlenfeldholz (Haus) - Schaarnteich (Hof) - Wasserkate (Haus) - Wetterade (Gut) - Wetteraderkuhle (Hof) - Wetteraderschmiede (Hof) - Wührbrook (Hof)				
	141	Högsdorf	1 093	452	429
	Achtersöhren (Hof) - Brakrade (Hsgr.) - Finkenbergr (Hof) - Flehm (Restgut, Strsdlg.) - Högsdorf (Dorf) - Högsdorfer Ziegelei (Hof) - Hohenstein (Haus) - Jägerhof (Forsth.) - Klütsahl (Hof) - Kühlrade (Hsgr.) - Rührsberg (Hof) - Schoppel (Hsgr.) - Siekroog (Hsgr.) - Steinbusch (Hsgr.) - Viehdamm (Hsgr.)				
	147	Kirchnüchel	1 009	330	303
	Altharmhorst (Dorf) - Fischerkate (Hsgr.) - Grimmelsberg z. T. (Hsgr.) - Grünhaus (Gut) - Kirchmühl (Gut) - Kirchnüchel (Kirchd.) - Neuharmhorst (Dorf)				
	151	Kletkamp	1 152	305	313
	Grimmelsberg z. T. (Hsgr.) - Großrolübbe (Gut) - Hähnersaal (Hsgr.) - Hohenredder (Haus) - Kletkamp (Gut) - Kletkamp, Bahnhof (Bhf.) - Kletkamp, Ziegelei (Ziegl.) - Ludwigshof (Hof) - Schoolbrook (Hsgr.)				
	170	Neudorf Hohwacht (Ostsee)	872	873	802
	Haßberg (Dorf) - Hohwacht (Seebad) - Neudorf (Gut) - Niedermühle (Wirtshs.) - Schmiedendorf (Dorf)				
7		Moorsee (in Poppenbrügge)	2 303	3 804	3 823
	163	Meimersdorf	767	968	937
	Meimersdorf (Dorf) - Meimersdorf, Bahnhof (Bhf., Hsgr.) - Meimersdorf, Verschiebebahnhof (Bhf.) - Meimersdorfermoor (Hsgr.) - Neumeimersdorf (Sdlg.) - Schulensee (Hsgr.) - Wüstland (Hsgr.)				
	165	Moorsee	557	969	963
	Moorsee (Dorf) - Moorsee, Ziegelei (Hsgr.) - Poppenbrügge (Sdlg.) - Schlüsbeck z. T. (Dorf)				
	187	Rönne	478	350	331
	Beekate (Hof) - Bornbrook (Hof) - Rönne (Dorf) - Rönnerdamm (Hsgr.) - Rönnerheide (Hsgr.) - Rönnerholz z. T. (Hof) - Spitzkoppel (Hsgr.) - Wohlersberg (Hof)				
	207	Wellsee	501	1 517	1 592
	Wellsee (Dorf) - Wellsee, Umspannwerk (Umspwk.)				
8		Panker	6 713	3 345	3 250
	143	Hohenfelde	1 051	592	585
	Grünberg (Hof) - Hoffeld (Hof) - Hofland (Hof) - Hohenfelde (Dorf) - Hohenfelde, Hof (Restgut) - Malmsteg (Hof) - Radeland (Hof)				
	172	Panker	2 269	1 491	1 426
	Bollbrügge (Hof) - Darry (Dorf) - Ecksoll, Hof (Hof) - Ecksoll, Försthaus (Forsth.) - Finksoll (Hof) - Friedrichshof (Hof) - Futterkamp (Hof) - Gadendorf (Dorf) - Haferstoppel (Hsgr.) - Haffkamp (Hof) - Hessenstein (Forsth.) - Hubertusberg (Hof) - Hufe (Wwhs.) - Matzwitz (Dorf) - Panker (Gut) - Roßbaum (Hof) - Sachskamp (Hof) - Sarjendorf (Dorf) - Speckenberg (Haus) - Tannbrook (Hsgr.) - Todendorf, Dorf (Dorf) - Todendorf, Schießplatz (Schießplatz) - Ziegelei (Hof)				
	195	Schwartbuck	1 310	541	541
	Brunerbröken (Haus) - Duvensteert (Hof) - Krumbreiten (Hof) - Maaskamp (Hof) - Rethkuhl (Hof) - Rögen (Forsth.) - Schmoel (Gut) - Schwartbuck (Dorf) - Schwartbuckerholz (Hsgr.) - Söhren (Hof) - Ziegelkuhle (Haus)				
	206	Waterneverstorf (Seebad)	2 083	721	698
	Behrendsdorf (Dorf) mit: Klinthörn (Hsgr.), Schönredder (Hsgr.) - Born (Hsgr.) - Deichkamp (Haus) - Eetz (Hof) - Eetzkatc (Wwhs.) - Großholz (Forsth.) - Kembs (Dorf) - Lippe (Hsgr.) - Neuland (Hsgr., L. T.) - Osterkamp (Hof) - Rabans (Hof) - Seekamp (Hsgr.) - Stöfs (Dorf) - Tralau (Hof) - Waterneverstorf (Gut)				
9		Plön - Land (in Plön)	10 362	4 430	4 283
	120	Bösdorf	2 109	1 253	1 188
	Augstfelde (Hof) - Börsdorf (Dorf) - Bösdorf (Dorf) - Dodau (Höfe) - Friedrichshof (Gut) - Hohenrade (Forsth.) - Karlshof (Hof) - Kleinmeinsdorf (Dorf) - Kleinmühlen (Hsgr.) - Niederkleveez (Dorf) - Oberkleveez (Dorf) - Pflingstberg (Dorf) - Ruhleben (Gut) - Sandkaten (Dorf) mit: Große Heide (Sdlg.) - Schneckenfeld (Hsgr.) - Steinbusch (Hsgr.) - Stoßbeck (Hsgr.) - Trollholm (Hof) - Waldshagen z. T. (Gut)				

Zugehörige Gemeinde		Fläche in ha	Wohnbevölkerung	
Gde.- Schl.	Name		25. 9. 1956	31. 12. 1957
129	Dörnick	431	227	233
Ahrensberg (Hof) – Dörnick (Dorf) – Godewind (Hof) – Hinterste Wache (Hsgr.) – Hohelieth (Hof) – Karpe (Strsdlg.) – Lerchental (Haus) – Rochusruh (Hof) – Sophienlust (Hof)				
135	Grebin	1 439	762	721
Altmühle (Hsgr.) – Behl (Restgut, Hsgr.) – Breitenstein (Restgut, Hsgr.) – Fuchsberg (Hof) – Görnitz (Dorf) – Grebin (Dorf) – Grebinerraum (Höfe) – Grebinerscheide (Hof) – Grund (Hof) – Kakelsberg (Hsgr.) – Oholz (Hof) – Placken (Hof) – Schierensee (Hsgr.) – Schlichtenkamp (Hof) – Schmark (Hof) – Steinkamp (Hof) – Viehberg (Hof)				
157	Lebrade	1 859	608	605
Buchholz z. T. (Hsgr.) – Franzenburg (Hof) – Kossau (Dorf) – Lebrade (Kirchd.) – Lebradermühle (Hsgr.) – Rixdorf (Gut)				
182	Rantzau	1 691	524	513
Bocksberg (Haus) – Großkoppel (Hsgr.) – Hohenhof (Gut) – Hohensasel (Hof) – Rammershorn (Hof) – Rantzau, Dorf (Dorf) – Rantzau, Gut (Gut) – Rantzauer Papiermühle (Hsgr.) – Sasel (Dorf) – Söhren (Hsgr.) – Ziegelei (Hsgr.)				
184	Rathjensdorf	1 284	464	434
Eulenkrug (Hsgr.) – Langenreihe (Hsgr.) – Rathjensdorf (Dorf) – Seekamp (Haus) – Steinritzen (Forsth.) – Theresienhof (Strsdlg.) – Tramm (Restgut, Strsdlg.)				
194	Schönweide	978	347	347
Breckels (Hsgr.) – Helenenruhe (Hof) – Schönweide, Gut (Gut) – Schönweide, Forsthaus (Forsth.) – Treufeld (Strsdlg.) mit: Hüttenholz (Hof) – Züchterhof (Hof)				
209	Wittmoldt	571	245	242
Eichhorst z. T. (Hsgr.) – GUSDorf (Gut) – Lustholz (Hof) – Wittmoldt, Gut (Gut) – Wittmoldt, Siedlung (Sdlg.)				
10	Preetz – Land (in Preetz)	12 933	6 888	6 946
154	Kühren	1 681	595	600
Appelwarder (Hsgr.) – Charlottenwerk (Fbr.) – Kleinkühren (Dorf) mit: Mückenberg (Hof) – Kühren (Gut) mit: Kührenermühle (Wassmü.) – Kühren, Bahnhof (Bhf.) – Kührenerbrücke (Hof) – Kührenerglinde (Hsgr.) – Kührenerhöfen (Höfe) – Kührsdorf (Dorf) – Wilhelminenhof (Gut)				
158	Lehmkuhlen	3 122	1 291	1 290
Bredeneek (Gut) – Christiansruhe (Gut) – Dammdorf (Hsgr.) – Düsternbusch (Hsgr.) – Eichhorst z. T. (Hsgr.) – Falkendorf (Dorf) – Hohenhütten (Gut) – Kirchkampskaten (Hsgr.) – Lassabek (Hof) – Lehmkuhlen (Gut) mit: Allee (Hsgr.) – Lepahn (Dorf) – Lepahnermühle (Windmü.) – Marienwarder (Sdlg.) – Rethwisch (Sdlg.) – Stauung (Hof) – Trent (Dorf) – Trenthorst (Hof)				
175	Pohnsdorf	2 462	387	378
Hörnsee (Hof) – Hohenhorst z. T. (Hsgr.) – Kronsredder (Sdlg.) – Neuwühren I (Gut) – Neuwühren II (Gut) – Neuwühren III (Gut) – Oha (Hsgr.) – Pohnsdorf (Dorf) – Pohnsdorferfeld (Hof) – Pohnsdorferstauung (Sdlg.) – Resenkate (Haus) – Rönnerholz z. T. (Hsgr.) – Sieversdorf (Dorf) – Vogelsang (Bwshr., Forsth.)				
181	Raisdorf	1 102	2 046	2 085
Erdbeerberg (Hsgr.) – Hellerkate (Hof) – Raisdorf (Randort) – Raisdorferholz (Hof) – Reuterkoppel, Hof (Hof) – Reuterkoppel, Siedlung (Sdlg.) – Schwentine E-Werk II (E-Werk) – Villa Fernsicht (Wirtshs.) – Weinberg, Siedlung (Sdlg.)				
183	Rastorf	2 028	876	865
Düsternbrook (Haus) – Hanskamp (Hof) – Hohenberg (Hsgr.) – Hoheneichen (Gut) – Kluth (Hof) – Langensall (Hof) – Lehmrade (Hsgr.) – Luckrade (Hof) – Prieskamp (Hsgr.) – Rastorf (Gut) – Rastorfer Bahnhof (Hsgr.) – Rastorferklinten (Hsgr.) – Rastorfermühle (Hsgr.) mit: Schwentine E-Werk I (E-Werk) – Rastorferpassau (Dorf) – Redderkrug (Hof) – Rosenfeld (Dorf) – Sackwisch (Hof) – Schwienuhl (Hof) – Spolsau (Wirtshs.) – Stubbenstedt (Haus) – Timmerhorst (Haus) – Uhlenhorst (Haus) – Wildenhorst (Gut) – Wildkoppel (Hsgr.)				
189	Schellhorn	1 055	1 287	1 325
Freudenholm, Kinderheim (Gut) – Schaar (Hof) – Scharstorf (Gut) – Schellhorn (Randort) – Sophienhof (Gut) mit: Alte Schmie-de (Haus), Kapellenkate (Haus), Kreuz (Hsgr.), Sophienhoferreihe (Hsgr.) – Tinnhof (Hof)				
203	Wahlstorf	1 483	406	403
Altenhöfen (Hof) – Brache (Hof) – Breitenreiche (Hof) – Fährholz (Hsgr.) – Gläserkoppel (Hof) – Gräberei (Hof) – Hohenleuchte (Hof) – Johannrade (Hof) – Kaiskamp (Hof) – Mühlenberg (Hof) – Rastkrug (Hof) – Schaarberg (Hsgr.) – Schafweide (Hsgr.) – Tiefental (Hsgr.) – Twiete (Höfe) – Vogelsang (Forsth.) – Wahlstorf, Dorf (Dorf) – Wahlstorf, Bahnhof (Bhf.) – Wahlstorf, Hof (Gut) mit: Filzhut (Hsgr.) – Wahlstorferfelde (Höfe) – Wielen (Dorf)				

Kreis Plön

		Zugehörige Gemeinde		Fläche in ha	Wohnbevölkerung	
Gde.- Schl.	Name				25. 9. 1956	31. 12. 1957
11	Probstei – Ost <i>in Schönberg (Holstein)</i>			5 167	3 076	2 998
	113 Barsbek			874	490	467
	Barsbek (Dorf)					
	115 Bendfeld			441	272	261
	Bendfeld (Dorf)					
	132 Fiefbergen			580	414	415
	Fiefbergen (Dorf) – Fiefbergenerkoppel (Hof)					
	142 Höhdorf			563	328	289
	Gödersdorf (Dorf) – Höhdorf (Dorf) – Klauskamp (Hof)					
	210 Krokau			443	291	280
	Brookwisch (Hsgr.) – Diestel (Hof) – Krokau (Dorf) – Krokauermühle (Windmü.) – Sommerhof (Haus)					
	153 Krumbek			550	351	359
	Krumbek (Dorf) – Ratjendorf (Dorf) – Stakendorferweg (Hsgr.)					
	197 Stakendorf			796	486	488
	Kuhteich (Hof) – Stakendorf (Dorf) – Stakendorfermühle (Windmü.) – Stakendorferstrand z. T. (Hsgr.)					
	213 Wisch			920	444	439
	Fernwisch (Hof) – Heidkate (Haus) – Heidkoppel (Sdlg.) – Wisch (Dorf) <i>mit: Silberberg (Hof)</i>					
12	Probstei – West <i>(in Probsteierhagen)</i>			4 243	3 348	3 273
	123 Brodersdorf			363	281	292
	Ahrenshorst (Hsgr.) – Brodersdorf (Dorf)					
	130 Fahren			360	150	147
	Fahren (Dorf) – Fahrenermühle (Windmü.) – Krüsbrook (Haus)					
	161 Lutterbek			323	313	299
	Freienfelde (Hof) – Lutterbek (Dorf)					
	173 Passade			432	276	258
	Passade (Dorf)					
	177 Prasdorf			477	352	337
	Prasdorf (Dorf)					
	180 Probsteierhagen			1 495	1 258	1 237
	Bokholt (Hsgr.) – Christinental (Hof) – Freienfelde, Siedlung (Sdlg.) – Grevensberg (Hsgr.) – Hagener Ziegelei (Hof) – Kasseteich (Hof) – Kellerrehm (Sdlg.) – Kunstbrook (Hof) – Moor, Siedlung (Sdlg.) – Muxall (Dorf) – Probsteierhagen (Kirchd.) <i>mit: Hagen (Orstl.)</i> – Rabenhorst (Hsgr.) – Röbsdorf (Dorf) – Schrevendorf (Dorf) <i>mit: Voßkuhl (Haus)</i> – Trensahl (Hsgr.) – Wulfsdorf (Dorf)					
	198 Stein			376	397	394
	Ellernbrook (Hsgr.) – Feldscheide (Haus) – Hohenstein (Hof) – Neustein (Wirtshs.) – Stein (Dorf)					
	208 Wendtorf			417	321	309
	Große Schleuse (Haus) – Wendtorf (Dorf) – Wendtorferstrand (Hsgr.)					
13	Schlesien			6 121	1 956	1 892
	128 Dobersdorf			2 196	683	673
	Charlottenhof (Hof) – Dobersdorf (Gut) – Friedrichsberg (Hof) – Jasdorf (Dorf) – Liliental (Dorf) – Mörken (Hsgr.) – Moorsehden (Hof) – Neuenkrug z. T. (Hsgr.) – Rehbürg (Hof) – Schädtkbek (Gut) – Söhren (Hsgr.) – Timmbrook (Forsth.) – Tökendorf (Dorf) – Voßberg (Hsgr.) – Wildhaus (Hof) – Wulfsburg (Hof) – Wulfskuhl (Hof)					
	131 Fargau			1 574	392	332
	Burg (Forsth.) – Ernsthausen (Hof) – Fargau (Dorf) – Fargauerschleuse (Haus) – Friedrichsfelde (Hof) – Grabensee z. T. (Hsgr.) – Hütten (Hsgr.) – Jackenmoor (Hsgr.) – Luisental (Hof) – Münstertal (Hof) – Salzau (Gut) – Salzauermühle (Wassmü.)					

	Zugehörige Gemeinde		Fläche in ha	Wohnbevölkerung	
	Gde.- Schl.	Name		25. 9. 1956	31. 12. 1957
	178	Pratjau	779	313	318
	Legbank (Hsgr.) – Pratjau (Dorf) – Sophienhof (Restgut, Höfe)				
	191	Schlesen	794	351	342
	Barten (Hof) – Christinenhof (Hof) – Faulengraben (Hof) – Fernhausen (Hof) – Friesenhof (Hof) – Georgenfelde (Hof) – Kahlbusch (Hof) – Kahlkamp (Hof) – Neuenkrug z. T. (Hsgr.) – Schlesen (Dorf) – Selkau (Gut) – Spliesteich (Hof) – Ziegelhof (Hof)				
	200	Stoltenberg	778	217	227
	Adolfshof (Hof) – Charlottental (Gut) – Hohelieth (Hof) – Jabek (Hof) – Ottenhof (Gut) – Stoltenberg (Dorf)				
14		Schönkirchen	1 908	6 668	6 811
	164	Mönkeberg	268	2 113	2 209
	Mönkeberg (Randort)				
	171	Oppendorf	1 279	726	699
	Flüggendorf (Dorf) – Holzkaten (Hsgr.) – Landgraben z. T. (Hsgr.) – Oppendorf, Gut (Gut) – Oppendorf, Siedlung (Strsdlg.) – Oppendorfermühle (Wirtshs.) – Oppendorferweiche, Exklave (Haus) – Schönhorst (Dorf) – Wasserwerk Dietrichsdorf (Wasswk.)				
	193	Schönkirchen	361	3 829	3 903
	Anschützsiedlung (Sdlg.) – Landgraben z. T. (Hsgr.) – Schönkirchen (Randort)				
15		Selent	6 410	2 648	2 614
	156	Lammershagen	2 644	549	509
	Bauersdorf (Dorf) – Bellin (Dorf) – Bellin, Lager (Lager) – Brook (Hof) – Friedeburg (Gut) – Lammershagen, Dorf (Dorf) – Lammershagen, Gut (Gut)				
	162	Martensrade	1 954	709	670
	Brook (Hsgr.) – Ellhornsberg (Hsgr.) – Fuhlenbrücke (Wirtshs.) – Grabensee z. T. (Hsgr.) – Grebinsrade (Hof) – Haferklinten (Hsgr.) – Hohenklampen (Hsgr.) – Hummel (Hof) – Jägersberg (Forsth.) – Klinten (Hsgr.) – Kollstedt (Hof) – Marienhorst (Hof) – Martensrade (Dorf) – Plus (Hof) – Rögen (Hof) – Rüfrade (Schule) – Schien (Hof) – Speckeln (Hof) – Stellböken (Dorf) – Windberg (Hof) – Wittenberg (Gut) – Wittenbergerpassau (Dorf)				
	166	Mucheln	1 426	535	538
	Baumrade (Hof) – Buchholz z. T. (Hsgr.) – Hasselburg (Dorf) – Mucheln (Dorf) – Neuhege (Hof) – Seeberg (Hsgr.) – Sellin (Dorf) – Tresdorf (Hsgr.) – Winterfeld (Hof)				
	196	Selent	386	855	897
	Finkbusch (Hof) – Selent (Kirchd.) – Selent, Landesjugendheim (Hsgr.)				
16		Wankendorf	6 456	4 823	4 788
	114	Belau	1 488	486	484
	Belau (Dorf) – Honigholz (Hof) – Neuredder (Hof) – Perdöl (Gut) mit: Kattholz (Hsgr.) – Perdöl, Bahnhof (Bhf., Hsgr.) – Perdölermühle (Hsgr.) – Scheelshof (Hof) – Vierhusen (Dorf) – Wangensahl (Hof)				
	126	Depenau	1 332	451	440
	Bundhorst (Gut) – Depenau (Gut) – Depenau, Bahnhof (Bhf.) – Grüne Kate (Haus) – Horsterfelde (Wirtshs.) – Horsterkaten (Hsgr.) – Nettelau (Gut) – Nettelaukaten (Hsgr.) – Ochsenkoppel (Hsgr.) – Rüsck (Haus) – Sielbek (Hof)				
	188	Ruhwinkel	1 385	920	903
	Altekoppel (Forsth.) – Bockhorn (Restgut, Sdlg.) – Drögenkuhlen (Hsgr.) – Eichholz (Hsgr.) – Heidberg (Hsgr.) – Ruhwinkel (Dorf) – Schönböken (Dorf) – Seeraden (Hsgr.) – Tanneneck (Hsgr.) – Tannenkate (Haus) – Vier (Hsgr.) – Vorhof (Hof)				
	199	Stolpe	989	960	917
	Bocksberg (Hof) – Brammerberg (Hof) – Depenauer-mühle (Hsgr., Wassmü.) – Ellerstücken (Hof) – Hoheneiche (Hof) – Kie-lerkamp (Hsgr.) – Klingenberg (Hof) – Köllingbek z. T. (Hsgr.) – Missenkamp (Hof) – Mißmaaßen (Hsgr.) – Mühlenberg (Hsgr.) – Nadelloch (Haus) – Pfortenberg (Hof) – Silgenwisch (Hof) – Stolpe (Dorf) – Todtenberg (Hof) – Voßberg (Haus) – Wittenberg (Hof) – Wittmaaßen (Hof)				
	204	Wankendorf	1 262	2 006	2 044
	Bansrade (Hsgr.) – Bockelhorn (Hsgr.) – Düsternbrook (Hsgr.) – Grüner Jäger (Hof) – Jägersberg (Hof) – Klauskuhlen (Hof) – Kölling (Hof) – Köllingbek (Hsgr.) – Kuhlrade (Hof) – Löhndorf (Gut) mit: Plötzenkate (Haus) – Neuenjäger (Hof) – Obendorf (Hsgr.) – Schimmelhof (Hof) – Wankendorf (Hptort)				

42 Rendsburg

Sitz der Kreisverwaltung: Rendsburg

Fläche in ha	Wohnbevölkerung	
	25. 9. 1956	31. 12. 1957

Kreisangehörige Städte:	Gde.- Schl.			
Nortorf	194	1 256	5 695	5 831
Stadtteile: Thienbüttel				
Rendsburg	211	2 182	34 635	34 970
Stadtteile: Altstädter Gärten, Neuwerker Gärten, Nobiskrug, Saatsee sonstige Wohnplätze: Marienhof (Hof) – Moorblick (Hof) – Moorkate (Hsgr.)				
Amtsfreie Gemeinden:				
Bordesholm	129	1 017	6 190	6 129
Bordesholm (Hptort) – Dosenmoor (Hsgr.) – Eiderhöhe (Haus) – Eiderkamp (Hsgr.) – Neuer Heidkrug (Hsgr.)				
Breiholz	135	1 847	1 108	1 074
Bastenberg (Hsgr.) – Breiholz (Dorf) – Breiholzfähre (Hsgr.) – Breiholz, Signalstation (Haus) – Kippe (Hsgr.) – Klaustal (Hsgr.) – Kummerfeld (Hof) – Lohklindt (Dorf) – Meckelmoor (Hsgr.) – Wienböken (Strsdlg.)				
Büdelsdorf	137	516	8 873	9 064
Büdelsdorf (Randort)				
Einfeld	143	1 599	5 683	5 836
Einfeld (Randort) mit: Roschdohl (Ortstl.) – Großtover (Strsdlg.) mit Eichhof (Hof) – Kleinstover (Hsgr.)				
Hohenwestedt	167	1 784	4 040	3 970
Altbockhorst (Hsgr.) – Altböternhöfen (Hof) – Falkenburg (Hof) – Feldscheide (Hsgr.) – Hohenwestedt (Hptort) mit: Glüsing (Ortstl.), Vaasbüttel (Ortstl.) – Neubockhorst (Hof) – Neuböternhöfen (Hof, Ziegl.) – Papenau z. T. (Hof) – Papenhöhe (Hof) – Sohrheide (Hsgr.)				
Kronshagen	177	592	8 056	8 389
Kronshagen (Randort) mit: Eichkoppel (Ortstl.), Heidenberg (Ortstl.), Kopperpahl (Ortstl.)				
Russee	214	444	2 333	2 319
Russee (Randort)				
Schacht-Audorf	215	696	3 291	3 337
Moorkate (Hsgr.) – Rader Insel z. T. (Insel, Hsgr.) – Schacht-Audorf (Randort)				
Westerrönfeld	245	785	2 711	2 790
Plirup (Hsgr.) – Westerrönfeld (Randort)				

Ämter

	Zugehörige Gemeinde		Fläche in ha	Wohnbevölkerung	
	Gde.- Schl.	Name		25. 9. 1956	31. 12. 1957
1		Achterwehr	5 762	5 351	5 301
	112	Achterwehr	1 568	781	745
	Achterwehr (Dorf) – Hohenschulen (Gut) – Langereihe (Hsgr.) – Marutendorf (Gut) mit: Binnenholz (Hof), Eiderkate (Hof), Seekate (Hof) – Schönwohld (Dorf) – Seeberg (Hof) – Sehberg (Hof) – Sehberg, Lager (Lager)				
	149	Felde	1 387	1 643	1 687
	Brandsbek (Dorf) – Felde (Dorf) – Grieshus (Haus) – Hochfeld (Hsgr.) – Jägerslust (Hsgr.) – Jägerslust, Lager (Lager) – Kleinnordsee (Dorf, Gut) – Krähenholz (Hof) – Langleben (Hof) – Langlohe (Hsgr.) – Moorbrook (Hsgr.) – Moorhörn (Hsgr.) – Neunordsee (Gut) – Ranzel (Dorf) – Resenis (Hsgr.) – RoteKate (Hsgr.) – Sandfeld (Sdlg.) – Wulfsfelde (Sdlg.)				
	185	Melsdorf	729	1 284	1 208
	Fegefeuer (Hsgr.) – Heitholm (Hsgr.) – Kählen (Haus) – Karkkamp (Hsgr.) – Melsdorf (Dorf) – Mettenhof (Hof) – Mettenhof, Siedlung (Sdlg.) – Rotenhof (Hof) – Schwartenbock (Wirtshs.) – Wittschap (Hof)				
	203	Ottendorf	429	408	426
	Bornbrook I (Hof) – Ottendorf (Dorf) – Rögen (Hof) – Versorgungsheim (Haus) – Waterblöcken (Hof)				

Zugehörige Gemeinde		Fläche in ha	Wohnbevölkerung	
Gde.- Schl.	Name		25. 9. 1956	31. 12. 1957

	207	Quarnbek	1 649	1 235	1 235
	Dorotheental (Gut) – Dorotheental, Siedlung (Sdlg.) – Flemhude (Kirchd.) – Flemhudersee z. T. (Sdlg.) – Hohenberg (Hsgr.) – Holm (Hsgr.) – Holzkoppel (Hof) – Landwehr (Dorf) – Quarnbek (Gut, Hsgr.) – Rajensdorf (Dorf) – Reimershof (Sdlg.) – Spitzenrade (Hof) – Stampe (Dorf) – Strohrück (Dorf) – Ziegelhof (Hsgr.)				
2		Bargstedt	5 855	1 849	1 805
	119	Bargstedt	1 798	680	654
	Bargstedt (Dorf) – Bargstedtermoor (Höfe) – Bargstedt, Forsthaus (Forsth.) – Bast (Höfe) – Föhrenskamp (Hsgr.) – Ziegelberg (Hof)				
	126	Bokel	1 523	488	492
	Bokel (Dorf) – Bokel, Bahnhof (Bhf., Hsgr.) – Bokelerfeld (Strsdlg.) – Neujork (Hsgr.)				
	133	Brammer	1 368	375	352
	Brammer (Dorf) – Brammerau (Hsgr.) – Brammerhöh (Hsgr.) – Papenkamp (Hof)				
	170	Holtdorf	735	122	127
	Holtdorf (Dorf) – Petersburg (Hof)				
	199	Oldenhütten	431	184	180
	Oldenhütten (Dorf)				
3		Beringstedt	4 379	2 799	2 703
	122	Beringstedt	1 428	778	745
	Beringstedt (Dorf) – Fohr (Hof) – Grotenknöll (Hof) – Osterhof (Hof) – Ostermühlen (Hsgr.) – Pfennigkrug (Haus) – Waldfriede (Haus) – Waldschlößchen (Haus)				
	202	Osterstedt	1 093	637	622
	Altenmoor (Hof) – Banrade (Hsgr.) – Kuhweide (Hof) – Osterstedt (Dorf) mit: <i>Alsen (Ortstl.)</i> – Sandscharn (Hof) – Triangel (Hsgr.) – Vieh (Hof) – Witholt (Hof)				
	224	Seefeld	677	343	333
	Hoffnungstaler Wassermühle (Wassmü.) – Rehheide (Hsgr.) – Seefeld (Dorf)				
	235	Todenbüttel	1 181	1 041	1 003
	Grevensberg (Hof) – Krambek z. T. (Hsgr.) – Mückenbusch (Hsgr.) – Söhren (Hof) – Todенbüttel (Kirchd.) mit: <i>Maisborstel (Ortstl.)</i> – Wettersberg z. T. (Dorf)				
4		Bordesholm – Land (in Bordesholm)	4 789	2 977	2 987
	156	Grevenkrug	415	247	239
	An der Chaussee (Hsgr.) – Grevenkrug (Dorf) – Im Moor (Hsgr.) – Mannhagen (Hsgr.) – Schmalstederweg (Hsgr.) – Waldsiedlung (Sdlg.)				
	166	Hoffeld	662	244	239
	Hoffeld (Strsdlg.) – Hoffeld, Forsthaus (Forsth.) – Kielsland (Hof) – Ochsenweide (Hof) – Sührendorf (Hof) – Wehwarder (Hof) – Ziegelhof (Hof)				
	181	Loop	834	266	245
	Ellhorn (Hsgr.) – Loop (Dorf) – Looperholz (Hof)				
	189	Mühbrook	530	389	389
	Hohenhorst (Hsgr.) – Moorkaten (Hsgr.) – Mühbrook (Dorf) – Mühbrookerfeld (Höfe) – Tökshorst (Hof)				
	218	Schmalstede	481	192	200
	Großenmoor (Hsgr.) – Schmalstede (Dorf) – Schmalstедermühle (Wassmü.)				
	219	Schönbek	611	223	206
	Fuchsschwanz (Hof) – Haslohe (Hof) – Schönbek (Dorf) – Schönbekerholz (Hsgr.) – Schönbekfeld (Hof)				
	227	Söhren	651	170	146
	Rakow (Haus) – Sören (Dorf) – Sören, Forsthaus (Forsth.)				

Kreis Rendsburg

noch: 4 Bordesholm – Land

	Zugehörige Gemeinde		Fläche in ha	Wohnbevölkerung	
	Gde.- Schl.	Name		25. 9. 1956	31. 12. 1957
	243	Wattenbek	605	1 246	1 323
		Wattenbek (Dorf)			
5		Borgdorf (in Borgdorf – Seedorf)	6 817	2 671	2 597
	130	Borgdorf-Seedorf	679	291	275
		Borgdorf (Dorf) – Seedorf (Dorf) – Springwedel (Hsgr.)			
	140	Dätgen	1 061	378	354
		Dätgen (Dorf) – Großesmoor (Hsgr.) – Viehörn (Hof)			
	144	Eisendorf	550	179	175
		Eisendorf (Dorf)			
	145	Ellerdorf	1 019	322	319
		Balzburg (Hof) – Bötzkamp (Höfe) – Ellerdorf (Dorf) – Kamerun (Hof) – Langenfelde (Hof)			
	158	Groß Vollstedt	905	505	511
		Groß Vollstedt (Dorf) – Katenstedt (Hsgr.)			
	179	Langwedel	1 731	738	726
		Brahmsee (Hof) – Hasselkrug (Hof) – Langwedel (Dorf) – Langwedelerfeld (Hsgr.) mit: Ruhleben (Hof), Scheidekrug (Wirtshs.) – Langwedelerholz (Hsgr.) – Manhagen (Hof) – Springhorst (Hof) – Waldheim (Jugdhm.) – Wennebek (Wirtshs.) – Ziegelei (Hsgr.)			
	240	Warder	872	258	237
		Altmühlendorf (Hsgr.) – Neumühlendorf (Hof) – Steinkamp (Hof) – Warder (Dorf) – Warderfeld (Hof)			
6		Bovenau (in Bredenbek)	5 252	2 541	2 496
	132	Bovenau	2 620	1 061	1 054
		Altmüllersvieh (Hof) – Bovenau (Kirchd.) – Ehlersdorf (Dorf) mit: Dengelsberg (Gut) – Fohrde (Haus) – Georgental (Gut) – Horst (Hsgr.) – Katarinenborn (Hof) – Kiekut (Hof) – Kluvensiek (Gut, Hsgr.) – Kluvensiekermarsch (Hof) – Kronsburg, Bahnhof (Bhf., Hsgr.) – Langenrade (Hsgr.) – Langkoppel (Hof) – Neuland (Hof) – Ochsenkoppel (Hsgr.) – Osterrade (Gut, Hsgr.) mit: Dosenrade (Hsgr.) – Osterraderholz (Haus) – Schneidershoop (Hof) – Steinwehr (Gut, Hsgr.) – Wakendorf (Dorf)			
	134	Bredenbek	1 243	897	853
		Bredenbek (Dorf) – Bredenbekermoor (Hsgr.) – Bredenmoor (Gut) – Kreuzkate (Hsgr.) – Kronsburg (Höfe) – Kronsburg, Gut (Gut) mit: Dammholz (Hsgr.) – Kronsburgerredder (Hsgr.) – Kronsfelde (Hof) – Mühlenkamp (Sdlg.) – Rolfshörn (Gut) – Rolfshörnerholz (Hsgr.) – Rolfshörnermoor (Hsgr.) – Rolfshörn, Ziegelei (Sdlg.) – Schornsteinkate (Höfe)			
	178	Krummwisch	1 389	583	589
		Flemhudersee z. T. (Sdlg.) – Frauendamm (Hsgr.) – Großnordsee (Gut) – Heisch (Hof) – Jägerslust (Hsgr.) – Kleinkönigsförde (Dorf) – Krummwisch (Dorf) – Möglin (Hof) – Moorkamp (Hof) – Neukönigsförde (Hsgr.) – Ochsentor (Lager) – Schleuse (Hof) – Stoffsee (Hof)			
7		Fockbek	7 066	5 461	5 537
	114	Alt Duvenstedt	2 114	1 180	1 196
		Alt Duvenstedt (Dorf) – Am Bistensee (Hsgr.) – Broholm (Hsgr.) – Bultvieh (Hsgr., Bwhs.) – Duten z. T. (Hsgr.) – Hasenküll (Hsgr.) – Kringel (Hsgr.) – Kruppenort (Dorf) – Kruppenorterheide (Strsdlg.) – Schütt (Hsgr.) – Stenten z. T. (Hsgr.) – Wallberg (Bwhs.)			
	150	Fockbek	2 995	3 098	3 171
		Ahrenstedt z. T. (Dorf) – Barris (Hsgr.) – Ernsttal (Hsgr.) – Fockbek (Dorf) – Fockbekfeld (Hsgr.) – Klint (Hsgr.) – Knüll (Hof) – Langenbrook (Hof) – Posthof (Hof)			
	195	Nübbel	1 405	859	858
		Achterfeld (Hof) – Eichtal (Hsgr.) – Lurup (Wirtshs.) – Moholz (Hsgr.) – Norderfeld (Hsgr.) – Nübbel (Dorf)			
	212	Rickert	552	324	312
		Ahrenstedt z. T., Exklave (Dorf) – Duten z. T. (Hsgr.) – Eckhorst (Hof) – Rickert (Dorf)			

	Zugehörige Gemeinde		Fläche in ha	Wohnbevölkerung	
	Gde.- Schl.	Name		25. 9. 1956	31. 12. 1957
8	Hanerau – Hademarschen		9 684	5 921	5 651
	120	Beldorf	1 200	487	458
	Aalhoop (Hof) – Beldorf (Dorf) – Grüental (Dorf) – Kleinamerika (Hof)				
	121	Bendorf	2 072	565	521
	Bendorf (Dorf) – Bendorferfeld (Höfe) – Hohenhörn (Hsgr.) – Keller z. T. (Hsgr.) – Lohmühle (Hsgr.) – Oersdorf (Dorf) – Scharfenstein (Hsgr.) – Viert (Hsgr.)				
	131	Bornholt	1 109	341	298
	Bornholt, Forsthaus (Forsth.) – Großenbornholt (Dorf) – Lütjenbornholt (Dorf) – Weidenhof (Hof)				
	162	Hanerau – Hademarschen	1 436	3 090	2 979
	Hamer z. T. (Hsgr.) – Hanerau-Hademarschen (Hptort) mit: <i>Hademarschen (Ortstl.)</i> , <i>Hanerau (Ortstl.)</i> – Heisen (Hsgr.) – Holstentor (Hof) – Papenwiese (Hof)				
	198	Oldenbüttel	797	352	353
	Bokelhop (Hsgr.) – Bokhorst (Strsdlg.) – Gieselanschleuse (Haus) – Oldenbüttel (Dorf)				
	230	Steenfeld	1 102	550	522
	Fischerhütte (Hsgr.) – Hamer z. T. (Hsgr.) – Liesbüttel (Dorf) – Pemeln (Dorf) – Schnittlohe (Hsgr.) – Spann (Hsgr.) – Steinfeld (Dorf) – Wilhelmsburg (Hsgr.)				
	231	Tackesdorf	765	152	161
	Tackesdorf-Nord (Strsdlg.) – Tackesdorf-Süd (Strsdlg.)				
	233	Thaden	1 203	384	359
	Batz (Hsgr.) – Jarsdorf (Hsgr.) – Osterholzteich (Hsgr.) – Quistenhof (Hof, Hsgr.) – Thaden (Dorf)				
9	Hamdorf		6 404	2 510	2 451
	146	Elsdorf – Westermühlen	2 790	1 102	1 074
	Elsdorf (Dorf) – Hohenheide (Hsgr.) – Hohenkamp (Hsgr.) – Holmbek (Hof) – Kiekut (Hsgr.) – Knaten (Hof) – Knop (Hsgr.) – Kreuzblöcken (Hsgr.) – Osterhamm (Hof) – Röhland (Hof) – Vordamm (Hsgr.) – Winkel (Hsgr.) – Wittenmoor (Hsgr.) – Westermühlen (Dorf)				
	160	Hamdorf	3 081	1 170	1 146
	Hamdorf (Kirchd.) – Hamdorferweide (Strsdlg.) – Kamp (Höfe) – Sandknöll (Hsgr.) – Scheidekoppel (Hsgr.) – Stierrade (Hof) – Wittenbergen (Hof)				
	205	Prinzenmoor	533	238	231
	Feldscheide (Hsgr.) – Friedrichsfeld (Hof) – Langenberg (Hsgr.) – Prinzenmoor (Dorf)				
10	Hohenwestedt – Land (<i>in Hohenwestedt</i>)		9 756	3 495	3 346
	155	Grael	608	242	228
	Altenjahn (Strsdlg.) – Grael (Dorf)				
	164	Heinkenborstel	754	205	199
	Böhmerwald (Hsgr.) – Hahnenkamp (Hof) – Heinkenborstel (Dorf)				
	173	Jahrsdorf	875	313	292
	Jahrsdorf (Dorf) – Nienjahn (Hsgr.)				
	184	Meezen	860	303	283
	Meezen (Dorf) – Waldhütten (Hsgr.)				
	187	Mörel	864	228	214
	Mörel (Dorf)				
	190	Nienborstel	1 639	612	583
	Barlohe (Dorf) – Dörpstädt (Strsdlg.) – Freudenberg z. T. (Hsgr.) – Hagedorn (Hof) – Hütten (Dorf) – Nienborstel (Dorf) – Weide (Hsgr.)				
	193	Nindorf	1 405	568	554
	Farbeberg (Hof) – Nindorf (Dorf) – Stawedder (Hof)				

Kreis Rendsburg

		Zugehörige Gemeinde		Fläche in ha	Wohnbevölkerung	
		Gde.- Schl.	Name		25.9.1956	31.12.1957
<i>noch: 10 Hohenwestedt – Land</i>						
	208	Rade b. Hohenwestedt		322	134	135
		Rade (Dorf) – Vogelsang (Hof)				
	210	Remmels		948	364	353
		Dellbrück (Hsgr.) – Grevensberg (Hof) – Papenau z. T. (Hsgr.) – Remmels (Dorf) – Winselhof (Hof)				
	232	Tappendorf		669	232	222
		Kaaksburg (Hsgr.) – Tappendorf (Dorf)				
	239	Wapelfeld		812	294	283
		Wapelfeld (Dorf)				
11		Hohn		8 508	3 379	3 317
	118	Bargstall		478	168	167
		Bargstall (Dorf)				
	139	Christiansholm		841	330	316
		Christiansholm (Dorf) – Süderholm (Hsgr.)				
	151	Friedrichsgraben		491	56	53
		Friedrichsgraben (Strsdlg.) mit: Fuchsberg (Hof), Großmoorhof (Hof), Hohnerfähre (Wirtsch.), Kleinmoorhof (Hof)				
	152	Friedrichsholm		726	355	341
		Friedrichsholm (Dorf) – Pöttcherei (Hsgr.)				
	168	Hohn		3 208	1 805	1 776
		Garlbek (Hsgr.) – Großsichten (Hof) – Hohn (Kirchd.) mit: Hohn, Lager II (Lager), Hohn, Lager III (Lager) – Julianenebene (Strsdlg.) – Königsbach (Hsgr.) – Mösch (Hsgr.) – Porrenberg (Hsgr.)				
	175	Königshügel		610	144	146
		Königsberg (Hsgr.) – Königshügel (Dorf)				
	180	Lohe – Förden		1 600	271	271
		Förden (Dorf) – Lohe (Dorf) – Sorgbrück z. T. (Hsgr.)				
	226	Sophienhamm		554	250	247
		Oha (Dorf) – Sophienhamm (Dorf)				
12		Innien		4 989	2 617	2 605
	117	Bargfeld		645	385	364
		Bargfeld (Dorf) – Tannenfelde (Krkhs.) – Tönsheide (Krkhs.)				
	125	Böken		1 303	443	414
		Böken (Dorf) – Bökenerfeld (Strsdlg.) – Viertshöhe (Strsdlg.)				
	138	Bünzen		973	329	323
		Bünzen (Dorf) – Bünzerfeld (Höfe) – Heidekate (Hof)				
	171	Homfeld		1 420	344	338
		Augustenhof (Hof) – Bucken (Hsgr.) – Homfeld (Dorf)				
	172	Innien		648	1 116	1 166
		Innien (Kirchd.)				
13		Jevenstedt		6 462	2 791	2 699
	115	Altenkattbek		616	89	81
		Altenkattbek (Dorf) – Schevenbrügge (Hsgr.)				
	165	Hörsten		839	69	63
		Hörsten (Dorf) – Jevenauscleuse (Haus) – Luhnvie (Hof) – Schachtholm (Hof)				

Zugehörige Gemeinde		Fläche in ha	Wohnbevölkerung	
Gde.- Schl.	Name		25. 9. 1956	31. 12. 1957
174	Jevenstedt	2 461	1 611	1 626
Barkhorn (Hsgr.) – Dammstedt (Hsgr.) – Hennstedt z. T. (Hsgr.) – Jevenstedt (Kirchd.) – Jevenstedterfeld (Hof) – Jevenstedterteich (Strsdlg.) – Kreuzkoppel (Hof) – Pollhorn (Höfe) – Spannau (Dorf) – Voßberg (Hof)				
192	Nienkattbek	976	200	194
Kattbeker Schulhaus (Schule) – Katzheide (Hsgr.) – Kühlsitz (Hsgr.) – Nienkattbek (Dorf) – Ochsenkate (Hof)				
222	Schülp b. Rendsburg	1 033	653	563
Hasenkrug (Hsgr.) – Jevenberg (Strsdlg.) – Moltkestein (Lager) – Nübbel, Lotsenstation (Hsgr.) – Rüterbergen (Hsgr.) – Schülp (Dorf)				
223	Schwabe	537	169	172
Brahmkamp, Exklave (Hsgr.) – Papenkamp (Haus) – Schwabe (Dorf)				
14	Lütjenwestedt	4 596	1 828	1 768
154	Gokels	1 063	523	497
Gokels (Dorf) mit: <i>Ohrsee (Ortstl.)</i>				
159	Haale	1 302	577	585
Haale (Dorf) – Knüll (Hsgr.) – Koppelreihe (Hsgr.) – Krambek z. T. (Hsgr.) – Lust (Hsgr.) – Marsch (Hsgr.) – Moorkate (Haus) – Neuenrade (Hsgr.) – Oland (Hof) – Saaland (Hof) – Steinberg (Hsgr.) – Wettersberg z. T. (Hsgr.) – Ziegelhof (Hsgr.)				
182	Lütjenwestedt	2 231	728	686
Born (Hof) – Grafenstein (Hsgr.) – Haalerau, Schleuse (Schlnhs.) – Lütjenwestedt (Dorf) – Wikhorn (Hof) – Ziegelei (Hof)				
15	Luhnstedt (<i>in Legan</i>)	4 857	1 636	1 589
136	Brinjahe	463	183	168
Brinjahe (Dorf) – Franzosenberg (Hsgr.) – Freudenberg z. T. (Hsgr.) – Heidberg (Hsgr.) – Wisbek (Strsdlg.)				
147	Embühren	745	284	273
Embühren (Dorf) – Jungeneichen (Hsgr.) – Stabrook (Hof)				
161	Hamweddel	930	348	341
Hamweddel (Dorf) – Heidkaten (Hsgr.) – Hennstedt z. T., Exklave (Hsgr.) – Knebelshorst (Hsgr.) – Kollmoor (Hof) – Legan z. T. (Dorf) – Wisbrook (Hof)				
183	Luhnstedt	1 532	443	438
Luhnstedt (Dorf) – Luhnstedt, Forsthaus (Forsth.) – Luhnstedtervie (Hof) – Margaretental (Hsgr., Hof)				
229	Stafstedt	1 187	378	369
Banners (Hof) – Legan z. T. (Dorf) – Limbrook (Hof) – Neutjental (Hof) – Röschrehm (Hof) – Stafstedt (Dorf) – Stits (Hof) – Vogelsang (Hof) – Warteberg (Hof) – Wennhorn (Hof)				
16	Molfsee	4 762	4 769	4 916
124	Blumenthal	780	501	461
Blumenthal (Dorf) – Bollhuserteich z. T. (Hsgr.) – Dieksrade (Hsgr.) – Osselberg z. T. (Hsgr.) – Sprengerbusch (Hsgr.)				
186	Mielkendorf	770	731	753
Blockshagen (Gut) – Hoheleuchte (Hsgr.) – Ihlkate (Wirtshs.) – Lehnteich (Hof) – Lurup (Hsgr.) – Maase (Hof) – Mielkendorf (Dorf) – Steinfurt (Hsgr.)				
188	Molfsee	725	2 268	2 455
Molfsee (Dorf) – Rammsee (Sdlg.) – Schulensee (Randort) – Streitberg (Hsgr.)				
246	Rodenbek	709	332	330
Annenhof (Gut) mit: <i>Annenhofkaten (Hsgr.)</i> – Annenhof, Siedlung (Höfe) – Hohenhude (Dorf) – Rodenbek (Dorf) – Ruhm (Hsgr.)				
213	Rumohr	860	555	561
Bornhorst (Hsgr.) – Hüttenkratt (Hsgr.) – Rotenhahn (Dorf) – Rumohr (Dorf) – Rumohr, Forsthaus (Forsth.) – Rumohrholz (Strsdlg.) – Rumohrhütten (Hsgr.) – Sprenge (Hsgr.)				

Kreis Rendsburg

		Zugehörige Gemeinde		Fläche in ha	Wohnbevölkerung	
Gde.- Schl.	Name				25. 9. 1956	31. 12. 1957
<i>noch: 16 Molfsee</i>						
	217	Schierensee		918	382	356
Bollhusen (Haus) – Bollhuserteich z. T. (Hsgr.) – Grubenbek (Hsgr.) – Heidberg (Forsths.) – Lustiger Bruder (Wirtshs.) – Marienberg (Hsgr.) – Osselberg z. T. (Hsgr.) – Schierensee (Dorf) – Schierensee, Gut (Gut) – Sophienlust (Hsgr.)						
17		Osterrönfeld		5 285	4 039	3 995
	163	Haßmoor		1 027	335	305
Haßmoor (Dorf) – Höbek (Dorf, Gut) – Wittenkamp (Hsgr.) mit: Branden (Höfe), Eggershof (Hof)						
	200	Ostenfeld (Kreis Rendsburg)		727	519	501
Ostenfeld (Dorf) – Ostenfeld, Bahnhof (Bhf., Haus) – Ostenermoor (Hof) – Reuthen (Hof)						
	201	Osterrönfeld		1 622	2 240	2 287
Heidkrug z. T. (Hsgr.) – Osterrönfeld (Randort) mit: Heilstätte Osterrönfeld (Krkhs.), Kamp (Ortstl.), Schäferkate (Hsgr.) – Stampfmühle (Hsgr.) – Ziegelei (Hsgr.)						
	209	Rade b. Rendsburg		648	384	363
Rade (Dorf) – Rader Kanalinsel z. T. (Insel, Hsgr.) mit: Inselhof (Hof) – Rade, Signalstation (Hsgr.)						
	220	Schülldorf		1 261	561	539
Buhrhorst (Hof) – Heidkrug z. T. (Hsgr.) – Hohenberg (Hof) – Ohe (Dorf) – Schülldorf (Dorf)						
18		Schenefeld		4 073	2 776	2 675
	111	Aasbüttel		453	146	142
Aasbüttel (Dorf) – Keller z. T., Exklave (Hsgr.)						
	128	Bokhorst		588	145	145
Bokhorst (Dorf) – Oberstenwehr, Exklave (Hsgr.)						
	197	Oldenborstel		424	145	123
Oldenborstel (Dorf) – Pulserdamm z. T. (Hsgr.)						
	206	Puls		1 090	523	505
Diecken (Hsgr.) – Kammerhorst (Hsgr.) – Puls (Dorf) – Pulserdamm z. T. (Hsgr.) – Viehmoor (Hsgr.)						
	216	Schenefeld		480	1 485	1 453
Neumühlen (Hof) – Schenefeld (Hptort)						
	225	Siezbüttel		408	100	93
Siezbüttel (Dorf)						
	241	Warringholz		630	232	214
Großesholz (Hsgr.) – Warringholz (Dorf) – Warringholz, Hof (Gut) – Warringholz, Ziegelei (Ziegl.)						
19		Timmaspe		6 012	2 653	2 620
	153	Gnutz		2 296	979	942
Gnutz (Dorf) – Gnutzerviert (Hsgr.) – Hamburg (Hsgr.) – Hoffeld (Hsgr.) – Hofkamp (Hof) – Im Flui (Hsgr.) – Kuckuck (Hof) – Persik (Haus) – Rosenkamp (Hsgr.)						
	176	Krogaspe		1 182	397	381
Amalienhof (Hof) – Annental (Hof) – Bast (Hof) – Hahnenkamp (Hsgr.) – Hasselhorn (Hof) – Heinrichshof (Hof) – Krogaspe (Dorf) – Krogasperfeld (Hsgr.)						
	221	Schülpe b. Nortorf		995	612	622
Augenberg (Sdlg.) – Bekamp (Sdlg.) – Grüntal (Hsgr.) – Schülpe (Dorf) – Schülper Ziegelei (Ziegl.) – Torfwerk Schülpe (Fbr., Hsgr.)						
	234	Timmaspe		1 539	665	675
Aspe, Bahnhof (Bhf.) – Iloo, Forsthaus (Forsth.) – Timmaspe (Dorf) – Timmasperfeld (Höfe)						

	Zugehörige Gemeinde		Fläche in ha	Wohnbevölkerung	
	Gde.- Schl.	Name		25. 9. 1956	31. 12. 1957
20		Wacken	8 054	3 935	3 867
	113	Agethorst	610	215	199
		Agethorst (Dorf) – Alsens Tongrube (Haus) – Aukamp (Hof) – Hungerkamp (Hof) – Lattenbek (Hof)			
	123	Besdorf	738	315	306
		Besdorf (Dorf)			
	127	Bokelrehm	268	86	90
		Bokelrehm (Dorf) – Kohlenbek, Exklave (Dorf)			
	157	Gribbohm	1 328	484	456
		Bebek (Strsdlg.) – Gribbohm (Dorf) – Längenklint (Strsdlg.)			
	169	Holstenniendorf	1 173	485	459
		Dämm (Hof) – Grevenhof (Hof) – Hohenhörn z. T. (Hsgr.) – Holstenniendorf (Dorf) – Steinhude (Hsgr.)			
	191	Nienbüttel	416	198	182
		Holstenbrook (Hof) – Kleinheide (Hof) – Nienbüttel (Dorf) – Vierthof (Hof)			
	196	Nutteln	698	237	242
		Nutteln (Dorf) – Nuttelnermoor (Hsgr.) – Nuttelnerviert (Höfe)			
	236	Vaale	1 489	745	751
		Kronsaal (Dorf) – Steinkamp (Hof) – Vaale (Dorf) – Vaalerfeld (Höfe) – Vaalerlandweg (Hsgr.)			
	237	Vaalermoor	623	237	245
		Vaalermoor (Strsdlg.) mit: <i>Blauer Lappen (Hsgr.), Bokhorsterdamm (Hsgr.), Nuttelmarschhof (Hof)</i>			
	238	Wacken	711	933	937
		Alsenhof (Hof) – Wacken (Kirchd.)			
21		Wasbek	6 495	2 529	2 563
	116	Arpsdorf	1 210	235	242
		Arpsdorf (Dorf) – Arpsdorf, Bahnhof (Bhf., Hsgr.) – Bahnhofsweg (Hsgr.) – Friedrichsgabe (Hof) – Grotkuhrentorfmoor (Hof) – Hellsiek (Hof) – Willenbrook (Hsgr.)			
	142	Ehndorf	1 476	345	333
		Ehndorf (Dorf) – Ehndorfermoor (Strsdlg.)			
	204	Padenstedt	1 459	567	566
		Margaretenhof (Hof) – Marienhof (Hof) – Padenstedt (Dorf) – Padenstedterkamp (Hsgr.) – Rosenhof (Hof)			
	242	Wasbek	2 350	1 382	1 422
		Bullenbek (Sdlg.) – Krusenhof (Hof) – Prehnsfelde (Strsdlg.) mit: <i>Dorotheenhof (Hof)</i> – Wasbek (Dorf) – Wasbekermoor (Strsdlg.) mit: <i>Birkenhof (Hof), Bornbek (Hsgr.)</i>			
22		Westensee	8 274	2 841	2 884
	141	Deutsch-Nienhof	2 234	527	523
		Blocksdorf (Dorf) – Brunsrade (Hof) – Deutsch-Nienhof (Gut) – Ekhöft (Hsgr.) – Enkendorf (Dorf) – Enkendorferholz (Forsth.) – Hobburg (Jugdhgr.) – Josefinenhof (Höfe) – Krähenberg (Hsgr.) – Pohlsee (Hof) – Sandfeld (Hof) – Steinkrug (Hof) – Wrohe (Dorf)			
	148	Emkendorf	3 892	1 283	1 341
		Bokelholm (Dorf) – Dickendörn (Forsth., Hsgr.) – Emkendorf (Gut) – Hopfenkrug (Hsgr.) – Kamerun (Hsgr.) – Kleinvollstedt (Dorf) – Kuhlenbrook (Haus) – Liethberg (Haus) – Methorsteich (Haus) – Stolzbrook (Wirtshs.)			
	244	Westensee	2 148	1 031	1 020
		Annental (Hof) – Bossee (Dorf) – Bossee, Gut (Gut) – Bosseermühle (Hof) – Bosseerschoor (Hsgr.) – Brux (Dorf) – Holzkate (Haus) – Krähenberg, Lager (Lager) – Langniß (Hsgr.) – Ravensdamm (Hsgr.) – Schönhagen (Hof) – Trentrade (Hsgr.) – Weizenberg (Hof) – Westensee (Kirchd.) – Westensee, Gut (Gut)			

43 Schleswig

Sitz der Kreisverwaltung: Schleswig

Kreisangehörige Städte:	Gde.- Schl.	Fläche in ha	Wohnbevölkerung	
			25. 9. 1956	31. 12. 1957
Arnis	111	45	758	732
Friedrichstadt	140	115	3 104	3 009
Kappeln	158	381	4 766	4 734
Stadtteile: Dothmark; sonstige Wohnplätze: Grauhöft (Hsgr.) – Schleimünde, Lotsenstation (Haus)				
Schleswig	190	2 430	32 616	33 806
Stadtteile: Altstadt, Friedrichsberg, Lollfuß, Neustadt				
Ortsteile: Hühnerhäuser – Freiheit mit: Zuckerfabrik (Fbr.) – Klappschau – Pulverholz mit: Anettenhöh (Hsgr.), Hüsbygaard, Forsthaus (Forsth.), Pulvermühle (Wirtshs.), Waldschlößchen (Wirtshs.) – Sankt Jürgen mit Sophienhöh (Hsgr.)				

Ämter:	Zugehörige Gemeinde		Fläche in ha	Wohnbevölkerung		
	Gde.- Schl.	Name		25. 9. 1956	31. 12. 1957	
1	115	Bergenhusen	5 617	2 361	2 282	
		Bergenhusen	1 822	925	898	
		Bergenhusen (Kirchd.) mit: Kleinsee (Ortstl.) – Blumental (Hsgr.) – Brunsholm (Hsgr.) – Hersberg (Hsgr.) – Holzkatte (Wirtshs.) – Jägerkatte (Wirtshs.) – Külken (Haus) – Osterfeld (Hsgr.)				
		171	Meggerdorf	2 353	799	787
		Auf der Aue (Höfe) – Fünfmühlen (Hsgr.) mit: Reppel (Hof) – Hölken (Hsgr.) – Johannisberg (Schule) – Meggerdorf (Dorf) mit: Meggerkoog (Ortstl.) – Meggerholm (Dorf) – Sandtschleuse (Hsgr.) – Umleitungsdeich z. T., Exklave (Höfe)				
		212	Wohlde	1 442	637	597
Schierhoe (Hof) – Wohlde (Dorf)						
2	120	Bollingstedt	7 043	3 076	2 984	
		Bollingstedt	1 802	572	542	
		Beekholz (Hsgr.) – Bollingstedt (Dorf) – Bollingstedtlund (Hsgr.) – Christianshof (Hof) – Engbrück (Hsgr.) mit: Lerchenholz (Haus) – Norderfeld (Höfe) mit: Voßberg (Hof) – Prinzenhof (Hof) – Steinholz (Wwhs.) – Süderfeld (Strsdlg.) – Westersfeld (Strsdlg.) – Westerschau (Hsgr.)				
		138	Esperstoft	1 465	537	507
		Esperstoft (Dorf) – Esperstoftfeld (Strsdlg.) – Görrisau (Hsgr.) – Hünding (Dorf) – Hündingfeld (Hsgr.) – Kockholm (Hof)				
		213	Friedrichsau	444	215	214
		Eigenwill (Höfe) – Friedrichsau (Strsdlg.)				
		143	Gammellund	900	300	292
		Gammellund (Dorf) – Gammellund, Ziegelei (Ziegl.) – Gammellundfeld (Strsdlg.) – Julianenhof (Hof) – Sophienhof (Hof)				
		157	Jübek	1 115	981	980
Büsche z. T. (Strsdlg.) – Jübek (Dorf) – Jübekfeld (Strsdlg.) mit: Hogemoor (Höfe), Jübekweide (Höfe), Langacker (Höfe)						
3	121	Langstedt	1 317	471	449	
		Büschau (Wwhs.) – Christinental (Hof) – Langstedt (Dorf) – Marienhof (Hof) – Osterlangstedt (Strsdlg.) – Westerlangstedt (Strsdlg.)				
		Boren (in Kiesby)	3 017	1 751	1 706	
		Boren	580	335	328	
		Boren (Kirchd.) – Fahrtoft (Dorf) – Grabbelwatt (Hsgr.) – Güderott (Dorf) – Güderottfeld (Strsdlg.) – Hoheluft (Bwhs., Hsgr.) – Hürye (Hof) – Kleinboren (Dorf) – Rehberg (Hsgr.) – Uhlekuhl (Hsgr.)				
134	Ekenis	800	381	351		
Bicken z. T. (Hsgr.) – Boknis z. T. (Hsgr.) – Ekenis (Dorf) – Ekenisfeld (Höfe) – Ekenislund (Hsgr.) – Hoheluft (Hsgr.) – Karschau z. T. (Hof) – Pagerö (Hsgr.) – Pageröfeld (Hsgr.) – Sinkental (Hof) – Wattlück (Hsgr.)						

	Zugehörige Gemeinde		Fläche in ha	Wohnbevölkerung	
	Gde.- Schl.	Name		25. 9. 1956	31. 12. 1957
	159	Ketelsby	607	383	377
	Akeby (Hsgr.) – Boknis z. T. (Hsgr.) – Borenmoor (Hsgr.) – Hegeholz (Hsgr.) – Ketelsby (Dorf) – Lindauis (Dorf)				
	160	Kiesby	367	314	303
	Bremswatt (Dorf) – Kaltoft (Dorf) – Kiesby (Dorf) – Kiesbyfeld (Hsgr.)				
	167	Lindau	663	338	347
	Affegünt z. T. (Hsgr.) – Fahrtoft, Bahnhof (Bhf., Hsgr.) – Gaardwang (Hsgr.) – Knopperdamm (Hsgr.) – Lindaufeld (Hsgr.) – Lindauhof (Gut) – Lindaukamp (Hsgr.) – Lindaumühlenholz (Dorf) – Papenfeld (Strsdlg.) – Petersfeld (Hsgr.)				
4		Erfde	4 726	2 588	2 544
	113	Bargen	764	279	281
	Bargen (Dorf) – Scheppern (Dorf)				
	136	Erfde	2 629	1 903	1 850
	Ekel (Dorf) mit: <i>Ekelwöhrden (Hsgr.)</i> – Erfde (Kirchd.) – Erfderfeld (Hsgr.) – Grevenhorst (Hsgr.) – Hanköbslau (Haus) – Hanrade (Hsgr.)				
	205	Tielen	1 333	406	413
	Grotkamp (Haus) – Pahlhorn (Hsgr.) – Tielen (Dorf) – Tielerfeld (Hsgr.) – Tielermoor (Haus)				
5		Fahrenstedt (in Böklund)	3 157	1 937	1 918
	118	Böklund	788	816	823
	Augustenburg (Hsgr.) – Böklund (Dorf) mit: <i>Norderfahrenstedt (Ortstl.)</i> – Böklundfeld (Hsgr.) – Dennholm z. T. (Höfe) – Fahrenstedt (Gut) – Kattbek (Dorf) – Lindeberg (Strsdlg.) – Reesbrück (Hof)				
	197	Stolk	1 454	748	730
	Baßland (Hof) – Helligbek (Hsgr.) – Kellerbude (Hof) – Norderfeld (Höfe) – Schwenshöh (Hsgr.) – Stolk (Dorf) mit: <i>Niederstolk (Ortstl.)</i> , <i>Oberstolk (Ortstl.)</i> – Stolkerfeld (Strsdlg.) – Süderfeld (Hsgr.)				
	200	Süderfahrenstedt	915	373	365
	Güldenholm (Hsgr.) – Stolkerheck (Hsgr.) – Süderfahrenstedt (Dorf) – Süderfahrenstedtfeld (Strsdlg.) – Wellspang (Dorf)				
6		Haddeby (in Busdorf)	8 017	4 414	4 334
	122	Borgwedel	996	534	514
	Borgwedel (Dorf) – Borgwedelfeld (Strsdlg.) mit: <i>Osterlieth (Haus)</i> , <i>Winterrade (Hof)</i> – Stexwig (Dorf) – Stexwigfeld (Hsgr.)				
	128	Busdorf	536	1 077	1 043
	Busdorf (Dorf) – Grundlos (Hsgr.) – Haddeby (Dorf) – Marienbad (Hsgr.) – Riesberg (Hsgr.) – Wittgenstein (Haus)				
	130	Dannewerk	1 703	726	722
	Großdannewerk (Dorf) – Großdannewerkfeld (Hsgr.) – Kleindannewerk (Dorf) – Kleindannewerkfeld (Hsgr.) – Kurburg (Strsdlg.) – Rotenkrug (Hsgr.)				
	139	Fahrdorf	1 202	629	637
	Bullenberg (Hsgr.) – Fahrdorf (Dorf) mit: <i>Schlott (Ortstl.)</i> – Fahrdorffeld (Strsdlg.) – Fahrdorfer Ziegelei (Ziegl.) – Loopstedt (Dorf) – Lund (Hof)				
	145	Geltorf	807	269	256
	Altmühl z. T. (Hsgr.) – Esprehm z. T. (Dorf) – Geltorf (Dorf) – Neukoppel (Hof) – Witteberg (Hsgr.)				
	156	Jagel	1 190	606	596
	Heidberg (Hof) – Jagel (Dorf) – Klosterkrug (Hsgr.) – Mielberg z. T. (Hsgr.)				
	169	Lottorf	578	157	169
	Hahnenkrug z. T. (Hsgr.) – Lottorf (Dorf)				
	194	Selk	1 005	416	397
	Altmühl z. T. (Dorf) – Hahnenkrug z. T. (Hsgr.) – Niederselk (Dorf) – Oberselk (Dorf) – Wedelspanng (Hsgr.)				

Kreis Schleswig

		Zugehörige Gemeinde		Fläche in ha	Wohnbevölkerung	
Cde.- Schl.	Name	25.9.1956	31.12.1957			
7	Havetoft			3 763	2 300	2 187
	129 Dammholm			469	305	295
	Bunsbüllstraße z. T. (Hsgr.) – Dammholm (Strsdlg.) – Hühholz (Hsgr.) – Osterbunsbüll (Hof) – Schwienholm, Exklave (Hsgr.) mit: Waldhorn (Wirtshs.) – Westerbunsbüll (Hof)					
	150 Havetoft			710	580	544
	Havetoft (Kirchd.) – Havetoffeld (Hsgr.) – Havetoftmoor, Exklave (Hsgr.) – Kollehav (Hof) – Kroxbüll (Hsgr.) – Neuheim (Hof) – Neuhof (Hof) – Osterhavetoft (Strsdlg.) – Süderhavetoft (Hsgr.)					
	151 Havetoftloit			519	365	343
	Bunsbüllstraße z. T. (Hsgr.) – Havetoftloit (Dorf) – Loitholm (Hof) – Loitmühle (Hof) – Loitosterfeld, Exklave (Strsdlg.) – Loitschule (Hsgr.) – Loitwesterfeld (Strsdlg.) – Neubrück (Hof) – Tordschell, Exklave (Hof)					
	153 Hostrup			772	351	319
	Gardinenhof (Hof) – Holming (Dorf) – Holmingfeld (Strsdlg.) – Hostrup (Dorf) – Hostrupfeld (Hsgr.) – Hostrupholz (Hsgr.)					
	162 Klappholz			791	380	379
	Dennholm z. T. (Höfe) – Elmholz (Höfe) – Fenne (Hsgr.) – Glasholz (Hsgr.) – Klappholz (Dorf) – Neubrück (Hof) – Norderholz (Hof) – Westscheide (Strsdlg.)					
	207 Torsballig			502	319	307
	Norderholz (Strsdlg.) – Osterholz (Strsdlg.) – Torsballig (Dorf)					
8	Hollingstedt (in Dörpstedt)			7 342	2 926	2 870
	119 Börm			1 775	759	728
	Börm (Dorf) mit: Meer (Hof), Sandkuhle (Hof) – Börmerkoog (Dorf) – Börmermühle (Höfe) – Knüll (Hsgr.) – Neubörm (Ortstl.) mit: Dreizehn (Strsdlg.), Meierhof (Hsgr.), Querende (Hsgr.), Vierhäuser (Hsgr.) – Nordsee (Hof)					
	131 Dörpstedt			1 662	603	581
	Bünge (Dorf) – Büngeberg (Hof) – Dörpstedt (Dorf) – Heidkrug (Hsgr.) – Klove (Dorf) – Thiesburg (Hsgr.)					
	135 Ellingstedt			2 146	687	678
	Bockhöft (Dorf) – Busholm (Hsgr.) – Ellingstedt (Dorf) – Ellingstedtfeld (Strsdlg.) – Morgenstern (Dorf) – Rellinghus (Hof) – Rott (Hsgr.) – Schellund (Hsgr.)					
	152 Hollingstedt			1 759	877	883
	Busch (Hsgr.) – Friedrichsfeld (Dorf) mit: In dem Busch (Hof) – Hofwiese (Hsgr.) – Hollingstedt (Kirchd.) – Matzenkamp (Hsgr.) – Rümland (Hsgr.) – Sadlum (Hof) – Stalloh (Hsgr.) – Vieh (Hof)					
9	Kropp			12 434	5 181	5 133
	112 Alt Bennebek			1 396	312	312
	Alt Bennebek (Dorf) – Puckholm (Hof) – Schusterkate (Wirtshs.) – Umleitungsdeich z. T. (Hsgr.)					
	148 Groß Rheide			1 553	623	602
	Groß Rheide (Dorf) – Großrheidefeld (Strsdlg.) – Großrheider Ausbau (Hsgr.) – Mühlenhaus (Hsgr.)					
	163 Klein Bennebek			2 523	555	552
	Barkhorn (Höfe) – Berlin (Hof) – Friedrichsanbau (Strsdlg.) – Friedrichsneuland (Hsgr.) – Klein Bennebek (Dorf) – Potsdam (Hof)					
	164 Klein Rheide			1 299	307	299
	Klein Rheide (Dorf) – Kleinrheider Ausbauten (Hsgr.)					
	165 Kropp			3 270	2 698	2 720
	Friedrichswiese z. T. (Strsdlg.) – Fuhlreit (Hsgr.) – Heidbunge (Dorf) – Kropp (Kirchd.) – Kropperbusch (Hsgr.) – Kropper- hufenausbau (Hsgr.) – Kropperkatenausbau (Hsgr.) – Mielberg z. T. (Hsgr., Lager) – Osterhof (Hof) – Wiesik (Hsgr.)					
	203 Tetenhusen			2 393	686	648
	Alte Mühle (Hof) – Feldscheide (Hsgr.) – Friedrichswiese z. T. (Strsdlg.) – Haberland (Hof) – Landrüh (Hsgr.) – Reit (Hsgr.) – Sorgbrück z. T. (Hsgr.) – Tetenhusen (Dorf) – Umleitungsdeich z. T. (Höfe)					

Zugehörige Gemeinde		Fläche in ha	Wohnbevölkerung	
Gde.- Schl.	Name		25. 9. 1956	31. 12. 1957
10	Mohrkirch (in Mohrkirchosterholz)	2 807	2 101	2 026
	116 Böel	770	552	530
	Billmoor (Hsgr.) – Billwatt (Hsgr.) – Böel (Kirchd.) mit: Nieby (Ortstl.) – Böelnorderfeld (Strsdlg.) mit: Böelkamp (Hof), Borrischaag (Hof), Hattschau (Hof), Lehmborg (Hof), Stoltoft (Hsgr.) – Böelstamm (Hof)			
	117 Böelschuby	596	331	312
	Böelschuby (Dorf) mit: Böelschubyhof (Restgut) – Böelschubymühle (Hsgr.) – Böelulegraff (Hsgr.) – Böelwesterfeld (Strsdlg.) – Eslingholz z. T. (Hsgr.) – Möllmoos (Haus) – Neuböelschuby (Hsgr.) – Rabenholzlück (Hof) – Thiesholz (Höfe)			
	172 Mohrkirchosterholz	642	691	658
	Boel-Möllmark (Hof) – Bommerlund (Hsgr.) – Flarupholz (Hsgr.) – Hoskoppeln (Hof) – Langdeel (Höfe) – Mohrkirchen (Hof) – Mohrkirchmühle (Hof) – Mohrkirchosterholz (Dorf) – Mohrkirchteich (Hsgr.) – Neuheim (Hof) – Pattburg (Hof) – Pattburgfeld (Hsgr.) – Plattenhörn (Hof) – Schmedeland (Hof) – Spenting (Höfe)			
	173 Mohrkirchwesterholz	799	527	526
	Appelberg (Hsgr.) – Baustrup (Hof) – Katarinental (Hof) – Engdamm (Haus) – Eslingholz z. T. (Hsgr.) – Eslingwatt z. T. (Hsgr.) – Hye (Hof, Windmü.) – Jordmoos (Hsgr.) – Kälberhagen (Hsgr.) – Kiesperdiek (Hsgr.) – Köhnholz-Ost (Hsgr.) – Kompagnie (Hsgr.) – Krämersteen (Hsgr.) – Mohrkirchwesterholz (Dorf) – Niekoppel (Hof) – Nordschau (Hof) – Norwegen (Hof) – Schrixdorf (Hof) – Schrixdorfstraße (Hsgr.) – Schweden (Hof)			
11	Moldenit (in Füsing)	3 845	1 747	1 676
	126 Brodersby	515	313	310
	Burg (Hsgr.) – Fährstraße (Hsgr.) – Großbrodersby (Dorf) – Kleinbrodersby (Kirchd.) – Missunde (Hsgr.) mit: Missunder Fährhaus (Wirtshs.) – Westerfeld (Hof)			
	142 Füsing	1 078	313	296
	Ekeberg (Hsgr.) – Füsing (Dorf) – Füsingermoor (Haus) – Füsinger Ziegelei (Ziegl.) – Füsingfeld (Hsgr.) – Gammeltoft (Hsgr.) – Kahlebybrücke (Hsgr.) – Ruhetal (Hsgr.) – Sparhöf (Hof) – Winningmaystraße (Hsgr.)			
	144 Geel	522	150	140
	Brekenröhe (Hsgr.) – Geel (Dorf) – Geelbek (Hof) – Geelbyholz (Hsgr.) – Riesbör (Hof) – Royum (Hsgr.) – Royumholz (Hsgr.)			
	146 Goltoft	309	202	187
	Goltoft (Dorf) – Hellör (Hsgr.) – Norderfeld (Hsgr.) – Nordschau (Hof) – Schleihof (Hof)			
	174 Moldenit	738	382	370
	Klensby (Dorf) – Moldenit (Kirchd.) – Moldenitfeld (Hof) – Stumpfe Ecke (Haus) – Winning, Gut (Gut) mit: Winningerfähre (= Dreilingsfähre) (Haus), Winning, Yachtwerft (Fbr.)			
	188 Schaalby	683	387	373
	Kahleby (Hsgr., Kirche) – Kahlebygaard (Hof) – Rußland (Hof) – Schaalby (Dorf) – Schaalbyfeld (Hsgr.) – Swienskier (Hsgr.) – Tolkwade (Hsgr.)			
12	Norderbrarup	3 417	2 227	2 196
	123 Brarupholz	189	218	212
	Blick z. T. (Hsgr.) – Brarupholz z. T. (Dorf) – Dienschau (Hof) – Hye (Hsgr.)			
	176 Norderbrarup	410	439	453
	Norderbrarup (Kirchd.) – Ruruplund (Dorf)			
	181 Oersberg	410	278	276
	Arrild (Dorf) – Kragelund z. T. (Hsgr.) – Oersberg (Dorf) – Töstrup (Hsgr., Kirche)			
	185 Rügge	601	316	307
	Blick z. T. (Hsgr.) – Fischersteg (Haus) – Fraulund z. T. (Strsdlg.) – Rügge (Dorf) mit: Rüggesgaard (Hof), Rüggesmoor (Haus), Rüggesnorgaard (Hof) – Stennebek (Haus)			
	187 Saustrup	814	302	311
	Brarupholz z. T. (Dorf) – Bünderies (Hsgr.) – Flarup (Strsdlg.) – Flarupgaard (Hsgr.) – Fraulund z. T. (Strsdlg.) – Saustrup (Dorf) – Schwanholm (Hsgr.) – Timmerholm (Hsgr.)			

Kreis Schleswig

		Zugehörige Gemeinde		Fläche in ha	Wohnbevölkerung	
Gde.- Schl.	Name	23. 9. 1956	31. 12. 1957			
<i>noch: 12 Norderbrarup</i>						
189	Scheggerott	443	279	271	Scheggerott (Dorf) – Scheggerottfeld (Hof) – Scheggerottstamm (Hof)	
211	Wagersrott	550	395	366	Gangerschild (Strsdlg.) – Justrup z. T. (Hsgr.) – Lerchenfeld (Höfe) – Spyrup (Hsgr.) – Wagersrott (Dorf)	
13	Nübel	2 265	1 505	1 447		
114	Berend	814	538	515	Berend (Dorf) – Berendholz (Hof) – Berendlund (Strsdlg.) – Berendstamm, Anstaltsgut (Hsgr.) – Haarholm (Hsgr.) – Hinkelhöft (Höfe) – Kattenhund (Hsgr.) – Thymiansberg (Hof) – Triangel (Hsgr.)	
125	Brekling	730	377	362	Brekling (Dorf) – Breklingfeld (Strsdlg.) mit: <i>Güldenholm (Hof)</i> – Breklingmoor (Hsgr.) – Fünfzehn (Hsgr.) – Waldlust (Haus)	
175	Neuberend	436	410	400	Neuberend (Strsdlg.)	
179	Nübel	285	180	170	Hoheluft (Hsgr.) – Nübel (Kirchd.) – Nübellund (Hof) – Nübelmoor (Hof)	
14	Rabenkirchen <i>(in Faulück)</i>	2 583	1 613	1 526		
132	Dollrottfeld	498	354	349	Bedstedt (Hsgr.) – Dollrott (Gut) – Dollrottfeld (Dorf) – Dollrottholz (Dorf) – Dollrottwatt (Hsgr.) – Justrup z. T. (Hsgr.) – Oberland (Hsgr.) – Süderfeld (Hsgr.)	
141	Faulück	836	457	432	Bicken z. T. (Hsgr.) – Brodlos (Hsgr.) – Dreiangel (Hsgr.) – Faulück (Dorf) – Faulück, Bahnhof (Bhf.) – Faulückfeld (Hsgr.) – Faulücklund (Hsgr.) – Karschau z. T. (Dorf) – Kiekindorf (Haus) – Lacheby (Hof) – Löwenstein (Hof) – Neuwerk (Höfe) – Prahlhoch (Hof) – Spinkerüh (Hsgr.)	
147	Grödersby	664	374	329	Fegetasch (Haus) – Grödersby, Bahnhof (Bhf.) – Grödersbyholz (Hsgr.) – Großgrödersby (Dorf) mit: <i>Friedenshöh (Hsgr.)</i> – Habertwedt (Hsgr.) – Kleingrödersby (Dorf) – Königstein (Hsgr.) – Watestelle (Haus) – Westerbücken (Hsgr.)	
182	Rabenkirchen	585	428	416	Blackesdieck (Hof) – Buddelhoch (Hsgr.) – Hauberg (Hof) – Morgenstern (Hsgr.) – Rabenkirchen (Kirchd.) – Rabenkirchenholz (Dorf)	
15	Satrup	3 005	3 237	3 246		
137	Esmark	452	405	387	Esmark (Dorf) – Esmarkholm (Hsgr.) – Esmarksüderfeld (Hsgr.) – Esmarkwesterfeld (Hsgr.) – Heineberg (Hsgr.) – Satrupkirchenholz (Dorf)	
180	Obdrup	552	279	257	Hatteshuus (Hof) – Mingab (Hof) – Nackholz (Dorf) – Obdrup (Dorf) – Satrupmühlenholz (Dorf) – Sorgenfrei (Hof) – Tranholm (Dorf)	
183	Rehberg	607	446	434	Altrehberg (Hof) – Harm (Hsgr.) mit: <i>Ackersmoor (Hof)</i> – Mauenholz (Hsgr.) – Neurehberg (Hof) – Rehberg (Hsgr.) – Rehbergstraße (Dorf) – Rüdestraße (Dorf) – Stießholz (Strsdlg.) mit: <i>Freikoppel (Hof), Rehbergholz (Hsgr.)</i>	
184	Rüde	610	357	352	Großrüde (Dorf) – Kleinsrüde (Dorf) – Mooswatt z. T. (Hsgr.) – Pugmai (Haus) – Rüdesüderholz (Strsdlg.)	
186	Satrup	784	1 750	1 816	Bondebrück z. T. (Hsgr.) – Rabenkiel (Strsdlg.) mit: <i>Christelhei (Hof), Roggenkoppel (Hof)</i> – Satrup (Hptort) – Satrupholm (Hsgr.)	

	Zugehörige Gemeinde		Fläche in ha	Wohnbevölkerung	
	Gde.- Schl.	Name		25. 9. 1956	31. 12. 1957
16		Schuby	6 320	2 875	2 782
	154	Hüsby	969	447	433
		Hüsby (Dorf) – Hüsbybrücke z. T. (Hsgr.) – Hüsbyfeld (Höfe) – Pulverholz (Hsgr.)			
	155	Idstedt	1 342	634	622
		Idstedt (Dorf) – Idstedt, Kirche (Hsgr.) – Idstedtfeld (Strsdlg.) – Idstedtholzkrug (Hsgr.) – Idstedtwege (Forsth.) – Idstedt- westerfeld (Strsdlg.) – Röhmkke (Hsgr.) – Schwanholm (Hof)			
	170	Lürschau	1 653	648	650
		Arenholz (Dorf) – Arenholzfeld (Strsdlg.) – Falkenberg (Gut) – Hermannsort (Strsdlg.) – Holpust (Hsgr.) – Idstedterwege (Hsgr.) – Lürschau (Dorf) – Ruhekrug (Hsgr.) – Seeberg (Hsgr.) – Wilhelmslust (Hsgr.)			
	192	Schuby	2 356	1 146	1 077
		Friedrichsfeld (Dorf) – Haferland (Hof) – Hüsbybrücke z. T. (Hsgr.) – Hüsbygaard (Hsgr.) – Jägerkrug (Hsgr.) – Königshof (Hof) – Königswill (Hof) – Kroy (Hsgr.) – Neukrug (Hsgr.) – Norderschubyfeld (= Schubyweide) (Strsdlg.) – Schuby (Dorf) mit: Deckerkrug (Ortstl.), Kroymannshöh (Hof) – Süderschubyfeld (Strsdlg.)			
17		Struxdorf (in Hollmühle)	3 472	2 112	2 050
	191	Schnarup	611	350	341
		Dingwatt (Hsgr.) – Eslingholz z. T., Exklave (Hsgr.) – Klaholz (Hof) – Köhnholz (Dorf) – Schnarup (Dorf) – Schnarupholz (Hof)			
	198	Struxdorf	1 337	802	754
		Arup (Dorf) – Bellig (Dorf) – Boholz (Hsgr.) – Boholzfild (Hsgr.) – Ekeberg (Dorf) – Ekebergkrug z. T. (Dorf) – Ekebergsee (Hsgr.) – Hollmühle z. T. (Dorf) – Koltoft (Hof) – Rabenholz (Hsgr.) – Scharriere (Hof) – Struxdorf (Kirchd.) mit: Blasberg (Hsgr.), Kallesdamm (Hof), Petersburg (Wirts. hs.) – Treholz (Hof)			
	204	Thumby	461	402	399
		Fallsik (Hof) – Fresenburg (Hsgr.) – Lürtholm (Hof) – Thumby (Kirchd.) – Thumbyfeld (Hsgr.) – Thumbyhaaf (Hof) – Thumby- hassel (Hof) – Thumbyholm (Hof)			
	209	Ülsby	1 063	558	556
		Brumohr (Hsgr.) – Ekebergkrug z. T. (Dorf) – Hollmühle z. T. (Dorf) – Quastrup (Hsgr.) – Stade (Hof) – Ülsby (Dorf) – Ülsbyfeld (Hsgr.) – Ülsbyholz (Strsdlg.) – Ülsbynorderstraße (Hsgr.) – Weißes Roß (Hsgr.)			
18		Süderbrarup	2 492	4 333	4 221
	124	Brebel	697	484	463
		Brebelhof (Hof) – Brebelholz (Strsdlg.) – Brebelmoor (Haus) – Großbrebel (Dorf) mit: Brebelscheide (Hsgr.) – Kleinbrebel (Strsdlg.) – Loitstraße (Hsgr.) – Winkelholm (Hof)			
	168	Loit	669	393	386
		Friedenstal (Hsgr.) – Hoffnungstal z. T. (Hsgr.) – Loit (Kirchd.) – Loitfeld (Hsgr.) – Loithof (Gut) – Loitmoor (Hsgr.) – Loitosterholz (Hsgr.) – Magdalenenruh (Hsgr.) – Muschau (Dorf)			
	178	Nottfeld	319	158	143
		Nottfeld (Strsdlg.) mit: Baumhof (Hof), Brüau (Hsgr.), Christianslust (Forsth., Hsgr.), Dickedämmung (Hof), Kuhholz (Hsgr.), Niefeld (Hsgr.)			
	199	Süderbrarup	807	3 298	3 229
		Süderbrarup (Hptort) – Süderbrarupfeld (Strsdlg.) – Süderbrarupholm (Strsdlg.) – Süderbraruproy (Strsdlg.) – Süderbrarup- westen (Strsdlg.)			
19		Süderstapel	6 442	2 888	2 799
	133	Drage	1 729	622	587
		An der Chaussee (Hsgr.) – Bohmland (Hof) – Deljekoog (Haus) – Drage (Dorf) – Dragermoor (Hsgr.) – Eiderbrücke (Hsgr.) – Feddersdeich (Haus) – Feddershof (Hof) – Nordfeld, Schleuse (Hsgr.) – Oldenkoog (Haus) – Treenesiedlung (Hsgr.)			
	177	Norderstapel	1 591	796	816
		Erfderdamm z. T. (Hsgr.) – Norderstapel (Dorf) – Papenbrook (Hsgr.)			
	193	Seeth	1 426	539	498
		Mildterhof (Hof) – Neulandshof (Hof) – Seeth (Dorf) – Spätinghof (Hof) – Ziegelhof (Hof)			

Kreis Schleswig

noch: 19 Süderstapel

	Zugehörige Gemeinde		Fläche in ha	Wohnbevölkerung	
	Gde.- Schl.	Name		25. 9. 1956	31. 12. 1957
201		Süderstapel	1 696	931	898
Erfderdamm z. T. (Hsgr.) – Jeppern (Hof) – Krelau (Hsgr.) – Seeklint (Haus) – Steinschleuse (Hsgr.) – Süderstapel (Kirchd.)					
20		Tolk	3 671	2 586	2 465
	127	Buschau	695	310	287
Alttolkschuby (Gut) – Boholzau (Hsgr.) – Buschau (Dorf) – Dornhöf (Hof) – Eichtal (Hsgr.) – Hoffnungstal z. T. (Hsgr.) – Loiterau (Mei.) – Lücke (Hof) – Neudornhöf (Hof) – Neutolkschuby (Hof) – Pokier (Hsgr.)					
	149	Grumby	560	380	353
Elkier (Hsgr.) – Grumby (Dorf) mit: Grumbyhof (Hof) – Lammershagen (Haus) – Neuheim (Hsgr.) – Twedt (Dorf) – Vörbarg (Hsgr.)					
	202	Taarstedt	1 369	964	919
Düneborg (Hsgr.) – Hermannslück (Hof) – Kiusballig (Hsgr.) – Kulk (Hof) – Pathland (Hsgr.) – Scholderup (Dorf) – Schüby (Hof) – Stockbrück (Hsgr.) – Süderholz (Hsgr.) – Taarstedt (Kirchd.) – Waldhoe (Hof) – Westerakeby (Dorf) – Westerakebyholz (Strsdlg.)					
	206	Tolk	1 047	932	906
Blasberg (Hsgr.) – Bökwatt (Hsgr.) – Grunewald (Hof) – Katarinenhof (Hof) – Lobacker (Dorf) – Nordacker (Hsgr.) – Tolk (Kirchd.) – Tolkschuby (Dorf)					
21		Treia	4 504	2 239	2 170
	195	Silberstedt	2 329	1 011	983
Ackerende, Abbau (Hof) – Ackerende, Häusergruppe (Hsgr.) – Büsche z. T. (Strsdlg.) – Friedrichsfeld (Strsdlg.) – Hochholz (Hof) – Hochmoor (Hsgr.) – Holm (Dorf) – Krauheide (Strsdlg.) – Maskier (Höfe) – Rosacker (Dorf) – Rumbrand (Hsgr.) – Silberstedt (Dorf) – Silberstedtweide (Höfe) – Swittschau z. T. (Strsdlg.) – Waldlager (Lager)					
	208	Treia	2 175	1 228	1 187
Bremsburg (Forsth.) – Brekenrühe (Hof) – Geilwang (Hsgr.) – Goosholz (Hsgr.) – Grüft (Hsgr.) – Grumsholm (Hsgr.) – Harenburg (Hsgr.) – Ipland (Hsgr.) – Jörtle (Hsgr.) – Krau (Hsgr.) – Nedderwatt (Hsgr.) – Norderbrok (Hof) – Schwienholz (Hsgr.) – Swittschau z. T. (Strsdlg.) – Treia (Kirchd.) mit: Ostertreia (Ortstl.), Westertreia (Ortstl.)					
22		Ulsnis (in Steinfeld)	2 856	1 659	1 608
	161	Kius	1 034	386	372
Affegünt z. T. (Hsgr.) – Bremsdieck (Hof) – Dallacker (Hsgr.) – Dütnis (Hof) – Gunneby (Dorf) – Hesselühle (Hsgr.) – Kius (Dorf) – Kiusweg (Haus) – Knappersfeld (Hsgr.) – Schmedeland z. T. (Hsgr.) – Stauertwedt (Hsgr.)					
	196	Steinfeld	873	678	665
Blasberg (Haus) – Brebelholz (Hsgr.) – Hesselholz (Hsgr.) – Höckmoos (Hsgr.) – Kalkjär (Hsgr.) – Krock (Hsgr.) – Osterholz (Hof) – Schmedeland z. T. (Hsgr.) – Schwienholt (Höfe) – Steinfeld (Dorf) – Trerberg (Hsgr.) – Wackerade (Hsgr.)					
	210	Ulsnis	949	595	571
Hagab (Haus) – Hestoft (Dorf) – Ulsnis (Kirchd.) mit: Gallberg (Hsgr.), Ulsniskirchenholz (Ortstl.), Ulsnisland (Ortstl.) – Ulsnisfeld (Strsdlg.) – Ulsnishöh (Hof)					

44 Segeberg

Sitz der Kreisverwaltung: Bad Segeberg

Kreisangehörige Städte:

Bad Bramstedt
(Kurort)

Am Brunnen (Hof) – Bissenmoor (Hsgr., Sdlg.) – Eichenhof (Hof) – Gayen (Gut) – Holm (Hof) – Klashorn (Hsgr.) – Lindenhof (Hof)

Fläche in ha	Wohnbevölkerung	
	25. 9. 1956	31. 12. 1957

2 377 6 186 6 320

	Gde.- Schl.	Fläche in ha	Wohnbevölkerung	
			25. 9. 1956	31. 12. 1957
Bad Segeberg (Kurort)	115	1 892	11 756	11 831
Stadtreile: Christiansfelde; Kleinniendorf				
Amtsfreie Gemeinden:				
Glasau	132	1 892	923	913
Altenweide (Hsgr.) – Bökenberg (Hsgr.) – Fuhlweide (Hof) – Glasau (Gut) – Glasau, Ziegelei (Hof) – Hagenerholz (Forsth.) – Hehfeld (Hof) – Jeshop (Hof) – Krambeck (Hsgr.) – Kiekbuschkamp (Hsgr.) – Nesselteich (Hsgr.) – Neuglasau (Höfe) – Neuenweide (Hsgr.) – Neuland (Hsgr.) – Sarau (Kirchd.) – Scheidekate (Haus) – Vordorf (Hsgr.)				
Kaltenkirchen	146	2 150	4 640	4 854
Brook (Hsgr.) mit: Brookkate (Hof) – Heidkaten (Hsgr.) – Hohenmoor (Hof) – Kaltenkirchen (Hptort) – Kretelmoor (Hsgr.) – Moor- katen, Barackenlager (Lager) – Schirnau (Hsgr.)				
Seedorf	174	4 892	1 882	1 850
Aukamp (Hsgr.) – Bahrenkrug (Höfe) – Berlin (Dorf) mit: Berlinerau (Hsr.), Kiebitz (Hof), Kukuk (Hof) – Blocksberg (Hof) – Blom- nath (Dorf) – Fresenfelde (Dorf) – Haferhagen (Haus) – Heidmoor (Hsgr.) – Hohlegruft z. T. (Hsgr.) – Hornsdorf (Dorf) – Hornsdorf- Asheide (Hsgr.) – Hornsmühlen (Dorf) – Kembs (Dorf) – Kiekut (Haus) – Kuhlenbrook (Dorf) – Liethkaten (Hsgr.) – Muggesbrook (Haus) – Neuenrade (Hof) – Reuterteich (Hsgr.) – Schlamersdorf (Kirchd.) – Schulbusch (Hsgr.) – Seebrook (Hof) – Seedorf (Dorf) mit: Tiergarten (Hof) – Seekamp (Dorf) – Stadtbek (Hsgr.) – Stauung (Hsgr.) – Steinhorst (Hof) – Tensfelderau z. T. (Hsgr.) – Weitewelt (Hsgr.)				
Sülfeld	184	2 607	2 120	2 113
davon: Borstel (Strsdlg.) darunter: Borstelerbaum (Hsgr.) – Borsteler Ziegelei (Hsgr.) – Holm (Hof) – Prehnshorst (Hsgr.) – Tbc-Forschungsinstitut Schloß Borstel (Hsgr.) mit: Borstel, Tuberkulose-Krankenhaus (Krkhs.) – Vierthof (Hof)				
Sülfeld (Kirchd.) darunter: Kasseburg (Hsgr.) – Pannstedt (Hsgr.) – Petersfelde (Hsgr.) – Schlutup (Hsgr.) – Sülfeldermoor (Hof) – Sülfel- dertannen (Hsgr.) – Sülfelderweide (Hsgr.)				
Tönningstedt (Dorf)				
Wahlstedt	191	1 574	3 244	3 407
Arsenal Fahrenkrug (Hsgr.) – Buchholz, Forsthaus, Exklave (Forsth.) – Hülsenberg (Gut) – Wahlstedt (Hptort.) – Waldesruh (Hsgr.)				

Ämter

	Zugehörige Gemeinde		Fläche in ha	Wohnbevölkerung	
	Gde.- Schl.	Name		25. 9. 1956	31. 12. 1957
1	Bad Bramstedt–Land (in Bad Bramstedt)		14 110	5 125	4 916
	113	Armstedt	892	351	324
	Armstedt (Dorf)				
	118	Bimöhlen	1 719	611	586
	Am Breedenviert (Hof) – Bimöhlen (Dorf) – Großensaal (Hsgr.) – Hegebuchenbusch z. T. (Höfe) – Karkendamm (Hof) – Weide (= Im Moor) (Strsdlg.)				
	122	Borstel	512	115	110
	Borstel (Dorf)				
	128	Föhrden – Barl	923	242	234
	Föhrden-Barl (Dorf) – Heidkate (Haus)				
	204	Fuhlendorf	678	236	222
	Fuhlendorf (Dorf)				
	139	Hagen	819	294	276
	Akate (Hof) – Hagen (Dorf) – Hagener Ziegelei (Ziegl.) – Lindenau (Hof)				
	205	Hardebek	1 001	388	383
	Florhof (Gut) – Hardebek (Dorf)				

Kreis Segeberg

	Zugehörige Gemeinde		Fläche in ha	Wohnbevölkerung	
	Gde.- Schl.	Name		25. 9. 1956	31. 12. 1957
<i>noch: 1 Bad Bramstedt – Land</i>					
	206	Hasenkrug	522	250	254
Hasenkrug (Dorf)					
	211	Heidmoor	1 825	284	277
Hasselbusch, Siedlung (Sdlg.) – Lentförden, Versuchsgut (Gut)					
	144	Hitzhusen	803	626	627
Am Aukamp (Sdlg.) – Baßkate (Hof) – Bekate (Hof) – Hitzhusen (Dorf) – Weddelbrookerdamm (Hsgr.)					
	212	Mönkloh	1 252	178	188
Hasselbusch, Forsthaus (Forsth.) – Mönkloh (Dorf)					
	194	Weddelbrook	1 405	667	600
Bargholz (Hof) – Düvelskoppel (Hsgr.) – Heidland (Hof) – Krücken (Hsgr.) – Steenkamp (Hsgr.) – Weddelbrook (Dorf)					
	198	Wiemersdorf	1 759	883	835
Beverloh (Hsgr.) – Grünplan (Hsgr.) – Harzhorn (Hsgr.) – Reesmoor (Hof) – Vierthorn (Hsgr.) – Wiemersdorf (Dorf) – Wiesental (Hof)					
2					
Bad Segeberg – Land (<i>in Bad Segeberg</i>)			6 246	3 408	3 352
	119	Blunk	1 071	392	385
Bargenhöven (Hsgr.) – Blunk (Dorf) – Blunkerwiesen (Haus) – Brandsmühle (Hof) – Imberg (Hsgr.) – Wardel (Hsgr.)					
	126	Fahrenkrug	622	908	871
Fahrenkrug (Dorf) – Fahrenkruger Ziegelei (Hsgr.) – Rotenhahn z. T. (Hsgr.)					
	138	Groß Rönnau	638	278	267
Groß Rönnau (Dorf)					
	140	Hamdorf	524	132	127
Hamdorf (Dorf)					
	150	Klein Rönnau	453	554	554
Klein Rönnau (Dorf)					
	159	Negernbötel	1 166	455	463
Heidkaten (Hsgr.) – Kiebitzholm (Hsgr.) – Negernbötel (Dorf) <i>mit: Maleksberg (Gut)</i> – Stüff (Hof)					
	169	Schackendorf	803	313	311
Schackendorf (Dorf) – Wierensiek (Hsgr.)					
	170	Schieren	615	243	224
Bißnitz (Hof) – Neunteich (Hof) – Schieren (Dorf)					
	178	Stipsdorf	354	133	150
Quaalerteich (Hof) – Stipsdorf (Dorf)					
3					
Boostedt (<i>in Gadeland</i>)			9 052	5 838	5 948
	120	Boostedt	2 710	1 760	1 777
Boostedt (Dorf) <i>mit: Boostedt, Lager (Lager), Friedrichswalde (Ortstl.)</i> – Boostedterfeld (Strsdlg.) – Hirschhof (Hof) – Hogenbarg (Jagdhs.) – Moltsfelde (Gut) – Neubraska (Hof) – Springender Hirsch (Wirtshs.)					
	130	Gadeland	1 527	2 525	2 653
Gadeland (Randort) – Grellenkamp (Sdlg.) – Hartwigswalde (Hof) – Wittorferfeld (Strsdlg.)					
	136	Groß Kummerfeld	3 021	1 067	1 039
Bei der Schmiede (Hsgr.) – Brammerhörn (Hof) – Groß Kummerfeld (Dorf) – Holm (Hof) – Husbergermoor z. T. (Höfe) – Hutzfeld (Hof) – Kleinkummerfeld (Dorf) – Kleinkummerfeld, Bahnhof (Bhf., Hsgr.) – Marienhof (Hof) – Moltsfelde, Jugendlager (Jugdhm.) – Papiermühle (Hsgr.) – Rotenkamp (Hof) – Schmalenbrook (Hof) – Waldhof (Wirtshs.) – Willingrade (Dorf) – Willingraderfeld (Hsgr.)					

Zugehörige Gemeinde		Fläche in ha	Wohnbevölkerung	
Gde.- Schl.	Name		25. 9. 1956	31. 12. 1957

	153	Latendorf	1 794	486	479
	Börnhof (Hof) – Braak (Dorf) – Braak, Forsthaus (Forsth.) – Drellenkamp (Sdlg.) – Hinter dem Mühlenberg (Sdlg.) – Hohenklint (Hsgr.) – Im Schluh (Hsgr.) – Latendorf (Dorf) – Latendorferfeld (Strsdlg.) – Littloh (Höfe) – Neuhof (Hof) – Poggenkrog (Hof)				
4		Bornhöved	7 789	5 013	4 970
	121	Bornhöved	1 550	1 880	1 818
	Am Stromberg (Hsgr.) – Bornhöved (Hptort) mit: Sanden (Sdlg.) – Klus (Hof) – Hornshof (Hof) – Willingshöfen (Hof)				
	202	Damsdorf	776	260	246
	Damsdorf (Dorf) – Holm (Hof) – Paulsruh (Hof) – Tensfelderau z. T. (Hsgr.) – Viegenkamp (Hof) – Waldfrieden (Hof) – Wischkamp (Hof)				
	133	Gönnebek	1 530	420	408
	Fiendskamp (Hof) – Gönnebek (Dorf) – Laaken (Höfe) – Viehkamp (Haus)				
	171	Schmalensee	868	414	386
	Höllenhorst (Hof) – Schmalensee (Dorf) – Schmalenseefeld (Höfe)				
	179	Stocksee	1 138	421	416
	Lehmkuhl (Hof) – Lütjensee (Hof) – Seekate (Haus) – Stocksee (Dorf) – Stockseehof (Gut) mit: Moorkaten (Hsgr.), Tannenkate (Haus) – Voßberg (Haus)				
	185	Tarbek	990	454	426
	Alterfrade (Gut) – Alterfrade, Männergefängnis (Gef. Lager) – Schwarzekate (Haus) – Tarbek (Dorf) – Tarbekerhof (Hof) – Trappenkamp (Höfe) – Viehmoor (Haus)				
	186	Tensfeld	764	368	367
	Burade (Hof) – Tensfeld (Dorf) – Tensfeldermoor (Hsgr.)				
	214	Trappenkamp	173	796	903
	Trappenkamp (Sdlg.)				
5		Großenaspe	6 345	2 610	2 590
	135	Großenaspe	4 562	1 976	1 977
	Augustenhof (Gut) – Baß (Hsgr.) – Bissenbrook (Hof) – Brokenlande (Dorf) – Dorotheental (Hof) – Eckholt (Jagdhs.) – Freiweide (Sdlg.) – Glindamm (Hof) – Großenaspe (Kirchd.) – Großenasperfeld (Strsdlg.) – Halloh (Höfe) – Höpen (Hsgr.) – Immenhof (Sdlg.) – Jägershof (Hof) – Oberhof (Hof) – Sellhornshof (Hof) – Vierkamp (Hof) – Warmkammer (Hof)				
	142	Heidmühlen	1 783	634	613
	Glashütte, Forsthaus, Exklave (Forsth.) – Glashütte, Kolonie, Exklave (Hsgr.) – Hegebuchenbusch z. T. (Höfe) – Heidmühlen (Dorf) mit: Mühlenholz (Ortstl.), Twel (Ortstl.) – Klint (Hsgr.) – Radesforde, Siedlung (Sdlg.) – Rieshorn (Hsgr.) – Rodenbek (Hof) – Stellbrook (Hof)				
6		Kaltenkirchen – Land (in Kaltenkirchen)	7 908	3 465	3 451
	207	Hasenmoor	1 778	482	458
	Alter Tannenhof (Hof) – Fuhlenrue (Dorf) – Hasenmoor (Dorf) – Hegebuchenbusch z. T. (Höfe) – Jappup (Hsgr.) – Neuer Tannenhof (Hof) – Wiesenhof (Hsgr.) – Wolfsberg (Hsgr.) – Wulfskate (Hof)				
	155	Lentförden	2 121	973	983
	Lentförden (Dorf) mit: Waldburg (Hsgr.) – Lohn (Hof) – Wierenkamp z. T. (Hsgr.)				
	163	Nützen	2 185	1 049	1 017
	Altspringhirsch (Höfe, Hsgr.) – Brückenkate (Hsgr.) – Kampen (Dorf) – Lurup (Wirtsh.) – Neuspringhirsch (Gut) – Nützen (Dorf) – Rheitenkate (Haus) – Spring (Höfe) – Springhirsch, Siedlung (Sdlg.) – Wohld (Hof) – Wüstenkate (Hof)				
	172	Schmalfeld	1 824	961	993
	Alteland (Hsgr.) – Bickberg (Hof) – Birkenhain (Hof) – Bollweg z. T. (Hsgr.) – Brook (Hsgr.) – Dammbeck (Hsgr.) – Dammberg (Hsgr.) – Deesbeck (Hsgr.) – Dieksdamm (Hsgr.) – Eliesenruh (Hsgr.) – Langenhorn (Hsgr.) – Marskamp (Hsgr.) – Naheland (Sdlg.) – Rotenbek (Hsgr.) – Schmalfeld (Dorf) mit: Lehmhoop (Hof) – Teeden (Hsgr.) – Wierenkamp z. T. (Hsgr.)				

Kreis Segeberg

	Zugehörige Gemeinde		Fläche in ha	Wohnbevölkerung	
	Gde.- Schl.	Name		25. 9. 1956	31. 12. 1957
7		Kisdorf (in Kattendorf)	7 766	4 353	4 170
	208	Hüttblek	275	203	205
		Hüttblek (Dorf)			
	147	Kattendorf	984	487	486
		Bollweg z. T. (Hsgr.) mit: Schmalfelderwohld (Forsth.) – Grasrehm (Hof) – Im Busch (Hof) – In de Hörn (Hsgr.) – Kattendorf (Dorf) mit: Kattendorferweeden (Ortstl.) – Vogelbusch (Hsgr.)			
	148	Kisdorf	2 639	1 629	1 558
		Auf der Regel (Hof) – Friedrichstal (Höfe) – Gräbenhorst (Hsgr.) – Kisdorf (Dorf) mit: Kisdorfermühle (Hsgr.) – Kisdorferwohld (Strsdlg.) – Kisdorffeld (Hsgr.) – Kisdorfgraff (Hsgr.) – Ostermannshörn (Hof) – Rödieckskate (Hsgr.) – Rugenvier (Hof) – Waldhof (Gut) mit: Marienhof (Hof)			
	165	Oersdorf	668	361	351
		Oersdorf (Dorf)			
	176	Sievershütten	710	458	441
		Dänischmüssen (Hsgr.) – Hasenhörn (Hof) – Im Busch (Hof) – Karlsburg (Hof) – Loge (Hof) – Sievershütten (Dorf)			
	181	Struvenhütten	1 286	591	547
		Auf der Schanze (Hsgr.) – Bentfurt (Hsgr.) – Bredenbekhorst (Dorf) – Deich (Hsgr.) – Hartloh (Hof) – Im Vieh (Hof) – Kösterei (Hof) – Meierhof (Hsgr.) – Redderberg (Hsgr.) – Struvenhütten (Dorf) – Ziegelei (Hof)			
	183	Stuvenborn	796	420	393
		Brook (Hsgr.) – Ruhloh z. T. (Höfe) – Stuvenborn (Dorf)			
	199	Winsen	408	204	189
		Großwinsen (Dorf) – Kleinwinsen (Dorf) – Winsen, Forsthaus (Forsth.)			
8		Leezen	7 100	3 562	3 502
	117	Bebensee	668	315	311
		Bebensee (Dorf)			
	129	Fredesdorf	589	214	236
		Fredesdorf (Dorf)			
	137	Groß Niendorf	1 068	381	371
		Groß Niendorf (Dorf) – Langenhorst (Wirtsh.) – Traden (Hsgr.)			
	145	Högersdorf	494	242	230
		Högersdorf (Dorf) – Lütteck (Hsgr.) – Rotenhahn z. T. (Hsgr.)			
	152	Kükels	844	414	376
		Kükels (Dorf) – Wittensand (Hsgr.)			
	154	Leezen	1 497	1 123	1 130
		Am See (Hsgr.) – Heiderfeld (Dorf) – Krems I (Dorf) – Leezen (Kirchd.) – Ziegelhof (Hof)			
	157	Mözen	773	339	328
		Mözen (Dorf)			
	162	Neversdorf	723	368	351
		Am See (Sdlg.) – Blocksberg (Hof) – Neversdorf (Dorf)			
	173	Schwissel	444	166	169
		Herrenmühle z. T. (Hsgr.) – Schwissel (Dorf)			
9		Nahe (in Itzstedt)	4 237	3 549	3 583
	209	Itzstedt	713	624	628
		Itzstedt (Dorf) – Lundermoor (Haus)			
	210	Kayhude	525	421	429
		Heidkrugerfeld (Hof) – Kayhude (Dorf) mit: Heidkrug (Hsgr.), Naherfurt (Ortstl.)			

	Zugehörige Gemeinde		Fläche in ha	Wohnbevölkerung	
	Gde.- Schl.	Name		25. 9. 1956	31. 12. 1957
	158	Nahe	1 037	926	918
	Nahe (Dorf) – Naherwohld (Hsgr.) – Naher Ziegelei (Ziegl.)				
	164	Oering	909	609	639
	Brunshorst (Hsgr.) – Oering (Dorf) – Oeringerdamm (Hsgr.) – Scheidehaus (Haus) – Wickedekamp (Hsgr.)				
	175	Seth	1 053	969	969
	Birkenbusch (Hof) – Eckholm (Hsgr.) – Harkamp (Hof) – Hitzberg (Hof) – Hullen (Hsgr.) – Klint (Hsgr.) – Peerkopp (Hsgr.) – Raak (Hsgr.) – Ruhloh z. T. (Höfe) – Seth (Dorf)				
10			5 491	2 418	2 336
	131	Geschendorf	570	379	364
	Geschendorf (Dorf)				
	166	Pronstorf	3 631	1 395	1 364
	Butterstieg (Hsgr.) – Diekhof (Dorf) – Eilsdorf (Dorf) – Goldenbek (Dorf) – Goldenerhahn (Haus) – Hartenkamp, Ziegelei (Ziegl.) – Holm (Hof) – Köhlen (Wwhs.) – Löthen (Wwhs.) – Neukoppel (Hsgr.) – Pronstorf (Kirchd.) mit: Pronstorf, Gut (Gut) – Reinsbek (Dorf) – Rösing (Gut) – Schlichtrott (Hsgr.) – Steinrade (Hsgr.) – Strenglin (Dorf) – Wulfsfelde (Dorf)				
	180	Strukdorf	728	293	271
	Herrenbranden z. T. (Hsgr.) mit: Herrenbranden, Forsthaus (Forsth.) – Strukdorf (Dorf)				
	197	Westerrade	562	351	337
	Westerrade (Dorf)				
11			5 411	3 635	3 669
	213	Daldorf	1 483	406	396
	Daldorf (Dorf) – Eichholm (Hof) – Heidberg (Forsth.) – Hoffnung (Hsgr.) – Hohenberg (Höfe) – Pettluis (Gut) – Tannenhof (Forsth.)				
	127	Fehrenbötzel	1 479	523	507
	Dubbensahl (Hof) – Fehrenbötzel (Dorf) – Hoheluft (Hsgr.) – Schönmoor (Strsdlg.) – Silberhorn (Hof)				
	167	Rickling	2 449	2 706	2 766
	Kuhlen (Gut) mit: Falkenhorst (Krkhs.) – Rickling (Kirchd.) – Ricklinger Anstalten (Krkhs.) mit: Fichtenhof (Haus), Heidehof (Haus), Theodor-Kaftan-Haus (Haus), Lindenhof (Haus), Thetmarshof (Haus)				
12			5 782	3 415	3 253
	111	Altengörs	382	249	232
	Altengörs (Dorf)				
	201	Bahrenhof	571	261	285
	Bahrenhof (Strsdlg.) mit: Fuhlenpott (Hsgr.), Hohelucht (Hsgr.), Mönchteich (Hof), Rögen z. T. (Hsgr.), Schwarzensahl (Hsgr.)				
	124	Bühnsdorf	414	285	279
	Bühnsdorf (Dorf) – Mönchteich (Hsgr.) – Söhren (Hof)				
	203	Dreggers	279	84	68
	Dreggers (Dorf)				
	149	Klein Gladebrügge	467	359	332
	Christianshof (Hsgr.) – Himpamp (Bwhs.) – Klein Gladebrügge (Dorf) – Mielsdorf, Ziegelei (Ziegl.)				
	156	Mielsdorf	334	134	121
	Mielsdorf (Dorf) – Scheidekrug (Hof)				
	161	Neuengörs	561	290	280
	Neuengörs (Kirchd.)				
	177	Söhren	489	226	200
	Herrenbranden z. T. (Hsgr.) – Söhren (Dorf)				

Kreis Segeberg

	Zugehörige Gemeinde		Fläche in ha	Wohnbevölkerung	
	Gde.- Schl.	Name		25. 9. 1956	31. 12. 1957
<i>noch: 12 Traventahl</i>					
	182	Stubben	396	175	160
		Stubben (Dorf)			
	189	Traventhal	537	444	434
		Herrenmühle z. T. (Hsgr.) – Tegelbek (Hof) – Traventhal (Dorf) mit: <i>Traventhal, Landgestüt (Hsgr.)</i> – Traventhal, Siedlung (Sdlg.)			
	192	Wakendorf I	534	395	365
		Lohsack (Hof) – Vogelsang (Hof) – Wakendorf I (Dorf)			
	195	Weede	818	513	497
		Steinbek (Dorf) – Weede (Dorf)			
13		Ulzburg	8 031	8 610	8 650
	112	Alveslohe	2 353	1 670	1 682
		Alveslohe (Dorf) mit: <i>Auf dem Felde (Ortstl.), Hörn (Ortstl.)</i> – Auf der Höhe (Hsgr.) – Beckershof (Hof) – Brunskamp (Hsgr.) – Drosselbusch (Hof) – Fischwehr (Hsgr.) – Hellerholz (Hof) – Hoffnung (Dorf) – Im Busch (Hsgr.) – Im Rösch (Höfe) – Kaden (Gut) – Kadener Abbauten (Hsgr.) – Kleinrösch (Hsgr.) – Kückenmoor (Haus) – Möschen (Hof) – Pinnstieg (Hsgr.) – Pumpkies (Hof) – Schäferrei (Hsgr.) – Wierenhorst (Hsgr.)			
	125	Ellerau	697	1 272	1 319
		Ellerau (Dorf) mit: <i>Tanneneck (Ortstl.)</i>			
	134	Götzberg	447	232	217
		Charlottenhain (Hof) – Düvelsbarg (Hsgr.) – Götzberg (Dorf) – Stegelkamp (Hsgr.)			
	143	Henstedt	2 232	2 702	2 678
		Auf dem Diek (Hsgr.) – Ellerrehm (Hof) – Henstedt (Kirchd.) – Henstedterbaum (Hsgr.) – Henstedt-Rhen (Sdlg.) – Henstedt-Wohld (Bhf., Hsgr.) – Hohenhorst (Hof) – Hoop (Hof) – Hundsmoor (= Opn Hundsbarg) (Hof) – Maschloh (Hof) – Togenkamp (Hof) – Vogelsang (Hsgr.)			
	190	Ulzburg	1 022	2 033	2 063
		Ulzburg (Randort) – Ulzburg-Süd (Bhf., Hsgr.) mit: <i>Birkenau (Hof), Drögeneck (Haus)</i> – Westerwohld (Strsdlg.)			
	193	Wakendorf II	1 280	701	691
		Poggengröhlerdiek (Hsgr.) – Spann (Hof) – Speckel (Hof) – Wakendorf II (Dorf) mit: <i>Braak (Hsgr.), Mühlenweg (Hsgr.), Rugenhorst (Hsgr.), Sandberg (Hsgr.)</i> – Wakendorfermoor (Hsgr.)			
14		Wensin (in Garbek)	7 492	2 842	2 792
	151	Krems II	1 123	433	426
		Albrechtshof (Hof) – Altdorf (Haus) – Fehrenwohld (Hsgr.) – Göls (Hsgr.) – Krems II (Dorf) mit: <i>Lohof (Hof)</i> – Mittelsfelde (Hsgr.) – Müssen (Gut) – Obersöhren (Hsgr.) – Scheidekate (Hof) – Schlagberg (Hsgr.) – Schnepel (Hsgr.) – Schönböken (Hsgr.) – Untersöhren (Hsgr.) – Warderbrück (Hsgr.) – Wegekaten (Hsgr.)			
	160	Nehms	1 532	530	520
		Brauner Hirsch (Hof) – Freudenberg (Hsgr.) – Grönwohld (Hsgr.) – Hohlegruft z. T. (Hsgr.) – Hornbrook (Hsgr.) – Ihlkamp (Hsgr.) – Kühlkamp (Höfe) – Lehmsberg (Haus) – Muggesfelde (Restgut) – Muggesfelderheide (Hsgr.) – Muggesfeldermoor (= Moorkate) (Haus) – Nehms (Hsgr.) – Runderberg (Haus) – Vorholz (Höfe) – Voßberg (Hsgr.) – Ziegelkoppel (Hof)			
	168	Rohlstorf	1 969	814	788
		Christianental (Hof) – Düsternbrook (Hof) – Hexenberg (Hof) – Imtrade (Hof) – Krögsberg (Höfe) – Margaretenhof (Gut) – Quaal (Dorf) – Rohlstorf (Gut) – Warder (Kirchd.) – Warderfelde (Hof) – Wardersee, Siedlung (Sdlg.)			
	188	Travenhorst	854	295	284
		Kamp (Gut) – Petersruh (Hof) – Steenkrütz z. T. (Hsgr.) – Steinkate (Haus) – Tewskoppel (Schule) – Travenhorst (Dorf) – Travenort (Gut) – Viehkate (Haus)			
	196	Wensin	2 014	770	774
		Eckrade (Hof) – Fährkate (Haus) – Feldscheide (Hsgr.) – Garbek (Dorf) – Hüls (Hof) – Paßopp (Hsgr.) – Rote Kate (Hof) – Sophienberg (Hsgr.) – Taterborn (Hof) – Wensin (Gut)			
15		Wittenborn	10 016	2 887	2 810
	116	Bark	2 044	641	635
		Bark (Dorf) – Barkenholm (Hof) – Bockhorn (Dorf) – Bockhorn, Forsthaus, Exklave (Forsth.) – Schafhaus (Dorf)			

Zugehörige Gemeinde		Fläche in ha	Wohnbevölkerung	
Gde.- Schl.	Name		25. 9. 1956	31. 12. 1957

Die bewohnten Teile¹ des Forstgutsbezirkes Buchholz sind Exklaven der Gemeinden Bark, Heidmühlen und Wahlstedt

Enklaven im Forstgutsbezirk: Buchholz, Forsthaus (zu Wahlstedt) – Bockhorn, Forsthaus (zu Bark) – Glashütte, Forsthaus (zu Heidmühlen) – Glashütte, Kolonie (zu Heidmühlen)

123	Buchholz (Forstgutsbezirk)	4 094	16	7
141	Hartenholm	1 535	1 102	1 106
Grubeleck (Hsgr.) – Hahneneck (Hsgr.) – Hartenholm (Dorf) – Schwarzeneck (Hsgr.) – Vieh (Hof) – Voßhöhlen z. T. (Strsdlg.) – Waldgut (Hof) – Waldhof (Hof)				
187	Todesfelde	1 724	714	691
Poggensahl (Hsgr.) – Todesfelde (Kirchd.) – Voßhöhlen z. T. (Strsdlg.)				
200	Wittenborn	619	414	371
Düwelshoop (Hsgr.) – Wittenborn (Dorf)				

45 Steinburg

Sitz der Kreisverwaltung: Itzehoe

Kreisangehörige Städte:	Gde.- Schl.	Fläche in ha	Wohnbevölkerung	
			25. 9. 1956	31. 12. 1957
Glückstadt	135	732	11 699	13 476
Itzehoe	149	2 388	34 257	34 274
Stadtteile: Itzehoer Klosterhof, Kaiserberg, Kratt, Lübscherbrunnen, Sude, Tegelhörn; Wellenkamp ^{Edendatt} sonstige Wohnplätze: Basten (Hsgr.) – Blauer Lappen (Hsgr.) – Bökenberg (Hsgr.) – Klosterbrunnen (Haus) – Klosterholz (Hsgr.) – Pünstorf (Hsgr.) – Schmäbek (Gut) – Stormsteich (Hof) – Trotzenburg (Forsth., Hsgr.) – Vorderholz (Hof) – Twidtdberge (Hsgr.)				
Kellinghusen	152	1 565	7 145	7 089
Stadtteile: Mühlenbek, Overndorf, Vorbrügge; sonstige Wohnplätze: Feldhusen (Hsgr.) – Fernsicht (Hof) – Grönhude (Hsgr.) mit: Grashof (Haus) – Heisch (Hsgr.) – Krim (Hof) – Luisenberg (Gut) – Marienhof (Hof)				
Krempe	158	533	2 557	2 561
Wilster	209	203	5 093	4 950
Amtsfreie Gemeinden:				
Lägerdorf	164	596	4 117	4 018
Lägerdorf (Hptort)				

Ämter:	Zugehörige Gemeinde		Fläche in ha	Wohnbevölkerung	
	Gde.- Schl.	Name		25. 9. 1956	31. 12. 1957
1	Borsfleth – Herzhorn (in Herzhorn)		4 043	2 911	2 809
	119	Blomesche Wildnis	815	1 348	1 304
Altendeich (Strsdlg.) – Am Rhin (Hsgr.) – An der Chaussee (Ortstl.) – Grill (Hof) – Neuendeich (Ortstl.) – Reinfeld (Hsgr.) – Sperforckenweg (Hsgr.)					
	120	Borsfleth	1 930	952	926
An der Chaussee (= Buntenhof), Exklave (Hof) – Borsfleth (Kirchd.) mit: Borsfletherbüttel (Ortstl.), Borsflethermühle (Windmü.) – Borsfletheraltendeich (Strsdlg.) – Borsflether Himmel (Hof) – Borsflether Hölle (Haus) – Borsfletherwisch (Hsgr.) – Borsfletherwischdeich (Hsgr.) – Eltersdorf (Strsdlg.) – Ivenfleth (Hsgr.) – Schwarzer Bär (Wirtshs.)					

1) Die Einwohner einer im Forstgutsbezirk vorübergehend errichteten Baumschule werden als Einwohner des Forstgutsbezirkes ausgewiesen, da dieser Teil nicht in eine angrenzende Gemeinde eingegliedert worden ist

Kreis Steinburg

noch: 1 Borsfleth

	Zugehörige Gemeinde		Fläche in ha	Wohnbevölkerung	
	Gde.- Schl.	Name		25.9.1956	31.12.1957
	132	Elskop	734	285	270
		Elskop (Dorf) – Elskoperaltendeich (Hsgr.)			
	157	Krempdorf	564	326	309
		Gehrhof, Exklave (Hof) – Großkrempdorf (Dorf) – Kleinkrempdorf (Dorf) – Krempdorferaltendeich (Hsgr.)			
	<i>Fortsetzung v. Seite 85; 133 Engellbrechtsche Wildnis und 142 Herzhorn</i>				
2		Breitenburg	5 410	4 063	4 085
	121	Breitenberg	290	208	211
		Breitenberg (Kirchd.)			
	122	Breitenburg	1 336	616	697
		Amönenhöhe (Haus) – Breitenburg (Schloß) – Breitenburgerfähre (Hsgr.) – Breitenburgerschleuse (Hsgr.) – Lehmkuhl (Hsgr.) – Moorkate (Haus) – Nordoe, Exklave (Randort) – Osterholz (Gut) – Weinberg z. T. (Hsgr.)			
	156	Kollmoor	334	84	61
		Kollmoor (Strsdlg.)			
	161	Kronsmoor	605	277	267
		Kronsmoor (Dorf)			
	172	Moordiek	630	162	167
		An der Chaussee (Hsgr., Wirtshs.) – Moordiek (Dorf) – Tütigmoor (Hsgr.)			
	173	Moordorf	474	49	53
		Hübek (Hof) – Meierhaus (Hof) – Moordorf (Strsdlg.)			
	176	Münsterdorf	514	1 380	1 306
		Münsterdorf (Randort) – Nordoe, Abdeckerei, Exklave (Abd.) – Nordoe, Kreisaltersheim, Exklave (Hsgr.)			
	181	Oelixdorf	757	930	975
		Charlottenberg, Exklave (Hsgr.) – Charlottenhöhe (Krkhs.) – Eichtal, Exklave (Hsgr.) – Friedrichsholz (Forsth.) – Kaiserberg, Kurhaus (Krkhs.) – Neuhof, Exklave (Hof) – Oelixdorf (Dorf) – Osterhof, Exklave (Hof) – Voßkate, Exklave (Hsgr.) – Weinberg z. T. (Hsgr.)			
	205	Westermoor	470	357	348
		Westermoor (Dorf)			
3		Brokstedt	4 127	2 394	2 307
	124	Brokstedt	1 261	1 342	1 312
		Brokstedt (Kirchd.) – Krimm (Hof) – Mittelhof (Hof) – Rotensande (Hsgr.) – Ludwigshöhe (Hof)			
	134	Fitzbek	1 024	372	360
		Fitzbek (Dorf) – Karlshöhe (Haus)			
	197	Sarlhusen	1 081	488	452
		Kleinsarlhusen (Dorf) – Papiermühle (Hsgr.) – Sarlhusen (Dorf, Gut)			
	208	Willenscharen	761	192	183
		Willenscharen (Dorf)			
4		Heiligenstedten	5 383	4 602	4 529
	116	Bekdorf	170	117	118
		Bekdorf (Dorf) – Bekdorferriep (Hof)			
	117	Bekhof	165	46	48
		Bekhof (Strsdlg.) – Bekmoor (Hof) – Hollgrube (Hof) – Wichelweg (Hsgr.)			
	118	Bekmünde	305	318	312
		Bekmünde (Dorf) – Büchsenkate (Wirtshs.) – Schadendorf (Hof)			

Zugehörige Gemeinde		Fläche in ha	Wohnbevölkerung	
Gde.- Schl.	Name		25. 9. 1956	31. 12. 1957

131	Edendorf	343	752	751
	Edendorf (Dorf) – Twiedtberge (Hsgr.)			
139	Heiligenstedten	922	1 270	1 213
	Heiligenstedten (Kirchd.) – Julianka (Hsgr.) mit: <i>Juliankaholz (Kreiskinderheim)</i> – Ottenhof (Hof) – Sandweg (Hsgr.)			
140	Heiligenstedtenerkamp	85	331	338
	Heiligenstedtenerkamp (Dorf) – Landwehr, Exklave (Hsgr.) –			
144	Hodorf	750	250	256
	Brokreihe (Hsgr.) – Fettenhenne (Hof) – Herfart (Dorf) – Hodorf (Dorf) mit: <i>Deicherde (Hsgr.)</i> – Hörn (Hsgr.) – Im Felde (Hof)			
148	Huje	550	293	277
	Huje (Dorf)			
155	Kleve	284	390	394
	Hinterm Berge (Hsgr.) – Hofweg (Hsgr.) – Kleve (Dorf)			
162	Krummendiek	178	119	111
	Krummendiek (Kirchd.) – Luxbrücke (Hof) – Marschhof (Hof)			
174	Moorhusen	468	101	98
	Moorhusen (Dorf)			
183	Oldendorf	891	544	540
	Holzhof (Hof) – Blüngendorf (Hof) – Oldendorf (Dorf) – Striebel (Hof) mit: <i>Neuhof (Hof)</i>			
190	Rahde	272	71	73
	Krummendiek (Gut) – Rahde (Dorf)			
5	Hennstedt	4 176	1 579	1 543
	141 Hennstedt	1 033	573	558
	Hennstedt (Kirchd.) – Kamerun (Hsgr.) – Seelust (Hsgr., Ziegl.)			
	167 Lockstedt	731	247	228
	Lockstedt (Dorf) – Springhoe z. T. (Gut)			
	187 Poyenberg	884	374	377
	Joachimsquelle (Hof) – Poyenberg (Dorf)			
	189 Rade	392	165	165
	Rade (Dorf) mit: <i>Karolinental (Gut)</i>			
	200 Silzen	668	181	181
	Silzen (Dorf)			
	207 Wiedenborstel	468	39	34
	Wiedenborstel (Gut) – Waldhütten, Forsthaus (Forsth.)			
6	Herzhorn	2 403	2 391	2 366
	<i>siehe Beispiele – Herzhorn</i>			
	133 Engelbrechtsche Wildnis	897	988	976
	Am Deich (Hsgr.) – Am Herzhorner Rhin (Ortstl.) – An der Bahn (Hsgr.) – Bei der Mühle (Hsgr.) – Grillchausee (Ortstl.) – Herrendeich (Strsdlg.) – Herrenfeld (Hsgr.) – Obendeich (Hsgr.) – Schwarzwasser (Hsgr.) – Stadtstraße z. T. (Hsgr.)			
	142 Herzhorn	1 506	1 403	1 390
	Bracke, Exklave (Hsgr.) – Gehlensiel (Dorf) – Herzhorn (Kirchd.) mit: <i>Herzhornerdeich (Ortstl.)</i> , <i>Lesigfeld (Ortstl.)</i> , <i>Mühlendeich (Ortstl.)</i> , <i>Obendeich (Ortstl.)</i> , <i>Reichenreihe (Ortstl.)</i> , <i>Spletendamm (Ortstl.)</i> – Landweg (Hsgr.) – Mittelfeld (Hsgr.) – Moorhufen (Höfe) – Stadtstraße z. T., Exklave (Hsgr.)			

Kreis Steinburg

	Zugehörige Gemeinde		Fläche in ha	Wohnbevölkerung	
	Gde.- Schl.	Name		25. 9. 1956	31. 12. 1957
7		Hohenaspe	10 833	4 619	4 463
	126	Christinenthal	337	128	124
		Christinenthal (Strsdlg.)			
	129	Drage	1 356	365	348
		Drage (Dorf) mit: Brömsenknöll (Hsgr.) – Drage, Forsthaus (Forsth.) – Dragerborn (Hsgr.) – Ellernbrook (Hof) – Hansch (Hsgr.) – Haus Drage (Hof) – Schäferei (Hsgr.) – Stammhof (Gut) – Tiergarten (Hsgr.) – Wischhof (Hsgr.)			
	138	Hadenfeld	235	129	123
		Hadenfeld (Dorf)			
	145	Hohenaspe	1 408	1 040	1 050
		Hohenaspe (Kirchd.) mit: Bwendahl (Sdlg.) – Hohenasperfeld (Höfe) mit: Heidkate (Hof), Margaretenburg (Hof), Rolloh (Hof)			
	150	Kaaks	855	317	317
		Eversdorf (Dorf) – Kaaks (Dorf) – Kaaksburg (Hsgr.) – Saaren (Hof)			
	151	Kaisborstel	298	101	93
		Kaisborstel (Strsdlg.)			
	170	Looft	1 243	377	363
		Katstelle (Hsgr.) – Looft (Dorf) – Schönbek (Hsgr.) – Teichkate (Hof)			
	171	Mehlbek	892	429	392
		Bahrenhoop (Hof) – Hörsten (Hsgr.) – Mehlbek (Dorf) mit: Mehlbek, Gut (Gut), Mehlbek, Siedlung (Sdlg.) – Muldsberg (Hsgr.) – Steinörtchen (Hsgr.)			
	184	Ottenbüttel	1 020	383	354
		Ottenbüttel (Dorf) – Stahfast (Hsgr.) – Westermühlen (Dorf)			
	185	Peissen	1 018	368	340
		Helenenhof (Hof) – Peissen (Dorf) – Peissenerpohl (Hsgr.)			
	186	Pöschendorf	642	226	220
		Breitenfelde (Hsgr.) – Hohenesch (Hsgr.) – Holzbaum (Hof) – Klindt (Hof) – Pöschendorf (Dorf)			
	191	Reher	1 529	756	739
		Reher (Dorf) – Viehorn (Höfe)			
8		Horst	4 701	5 124	5 028
	146	Hohenfelde	1 794	1 046	990
		Dauenhof z. T. (Dorf) – Glindhof (Hof) – Halenbrook (Strsdlg.) – Helle (Hsgr.) – Hörn (Hsgr.) – Hohenfelde (Kirchd.) mit: Glindemoor (Ortstl.) – Niederreihe (Höfe) – Oberreihe (Höfe) – Uhlenflucht (Hof) – Wisch (Hof)			
	147	Horst	2 907	4 078	4 038
		Busch (Höfe) – Dannwisch (Hof) – Dövenmühlen (Hsgr.) – Eichenhof (Hof) – Fiefhusen (Hsgr.) – Hackelshörn (Höfe) – Hahnenkamp (Ortstl.) – Harzhoe (Haus) – Heisterende (Ortstl.) – Himmel (Wirtshs.) – Hinterm Holz (Hsgr.) – Horst (Hptort) – Horst, Bahnhof (Ortstl.) – Horstheide (Ortstl.) – Horstmühle (Hof) – Horstmoor (Höfe) – Horstreihe (Höfe) – Lindenkamp (Hof) – Lüningshof (Hsgr.) – Moordiek (Hsgr.) – Nutzwedel (Hof) – Panzerberg (Hsgr.) – Rusch (Hof) – Schloburg (Hsgr.) – Schönmoor z. T. (Hsgr.) – Torfmoor (Sdlg.) – Ziegelei (Sdlg.)			
9		Kellinghusen – Land (in Kellinghusen)	6 797	3 759	3 583
	113	Auifer	512	175	176
		Auifer (Strsdlg.) – Kaiserhof (Hof) – Kleinkaiserhof (Hof) – Mückenbusch (Hof)			
	143	Hingstheide	383	109	107
		Hingstheide (Strsdlg.)			
	175	Mühlenbarbek	866	343	313
		Hoffnung (Hof) – Lukdeel (Bwhs.) – Mühlenbarbek (Dorf) – Neumühlen (Hsgr.)			
	182	Oeschebüttel	548	193	180
		Hollenbek (Hof) – Oeschebüttel (Dorf) – Springhoe z. T. (Hsgr.) – Wrack (Hsgr.)			

	Zugehörige Gemeinde		Fläche in ha	Wohnbevölkerung	
	Gide.- Schl.	Name		25. 9. 1956	31. 12. 1957
	188	Quarnstedt	1 058	437	419
Quarnstedt (Dorf)					
	192	Rensing	347	233	227
Geestberg (Hsgr.) – Großelohe (Hsgr.) – Hermannshöhe (Hsgr.) – Philosophenweg (Hsgr.) – Rensing (Dorf) – Rensing, Ziegelei (Ziegl.) – Schäferkate (Hsgr.)					
	194	Rosdorf (Holstein)	560	244	243
Karlshof (Hsgr.) – Rosdorf (Dorf)					
	199	Siebenecksknöll	349	101	99
Knöll (Strsdlg.) – Knöllerdamm (Hsgr.)					
	203	Störkathen	202	93	85
Störkathen (Dorf)					
	211	Wittenbergen	459	245	241
Moorrege (Hsgr.) – Wittenbergen (Dorf)					
	212	Wrist	984	1 338	1 243
Dammhof (Hof) – Freudental (Hsgr.) – Heidrehm (Hsgr.) – Stellau (Kirchd.) – Weidenhof (Hof) – Wittenkamp (Hof) – Wrist (Dorf) – Wurth (Hsgr.)					
	213	Wulfsmoor	529	248	250
Großmeierhaus (Hof) – Kleinmeierhaus (Hof) – Wulfsmoor (Dorf)					
10 Kollmar			5 268	3 433	3 332
	137	Groß Kollmar	1 952	888	869
Am Deich z. T. (Hsgr.) – Auf dem Ort (Hsgr.) – Bielenberg (Ortstl.) – Deichreihe (Hsgr.) – Fielhöhe (Hsgr.) – Große Kirche z. T. (Hsgr.) – Kehrweg z. T. (Hsgr.) – Schleuer (Hsgr.) – Steindeich (Ortstl.) – Stroheich z. T. (Hsgr.) – Sushörn (Hsgr.)					
	154	Klein Kollmar	1 692	1 255	1 223
Am Steig z. T. (Haus) – Kehrweg z. T. (Hsgr.) – Kleinerweg (Hsgr.) – Kollmar (Kirchd.) mit: Am Deich z. T. (Ortstl.), Große Kirche z. T. (Ortstl.), Kleine Kirche (Ortstl.), Neuweg (Ortstl.) – Langenbrook (Hsgr.) – Langenhals (Strsdlg.) – Moorhusen z. T. (Ortstl.) – Stroheich z. T. (Hsgr.)					
	178	Neuendorf b. Elmshorn	1 624	1 290	1 240
Am Steig z. T. (Hsgr.) – Bauerweg (Hsgr.) – Darendorf (Hsgr.) – Daten (Hsgr.) – Fleien (Ortstl.) mit: Büssendeich (Hsgr.), Müggendeich (Hsgr.) – Kronsnest (Ortstl.) – Kuhle (Hsgr.) – Lühnhüserdeich (Ortstl.) mit: Hörn (Hsgr.) – Moorhusen z. T. (Hsgr.) – Neuendorf (Kirchd.) mit: Dorfreihe (Ortstl.), Dünnerreihe (Ortstl.) – Silkendeich (Hsgr.)					
11 Lockstedter Lager (in Hohenlockstedt)			6 229	5 921	5 856
	168	Hohenlockstedt	4 541	4 715	4 681
Bücken (Dorf) mit: Bückener Lohmühle (Hsgr.) – Elisenhof (Hof) – Heidhof (Hof) – Hohenfiert (Dorf) – Hungriger Wolf (Dorf) mit: Holsteinerwald (Forsth.), Hungriger Wolf, Lager (Lager) – Lockstedter Lager z. T. (Hptort) – Ridders (Dorf) mit: Neubücken (Hsgr.) – Schierenwald (Forsth.) – Springhoe (Dorf)					
	169	Lohbarbek	624	499	480
Lockstedter Lager z. T. (Hptort) – Lohbarbek (Dorf)					
	198	Schlotfeld	484	332	304
Amönenwarte (Hsgr.) – Großösau (Hsgr.) – Kleinösau (Hsgr.) – Rotenmühlen (Hsgr.) – Schlotfeld (Dorf) – Winseldorfermühle (Hsgr.)					
	210	Winseldorf	580	375	391
Lockstedter Lager z. T. (Hptort) – Winseldorf (Dorf)					
12 Neuenbrook			6 168	4 507	4 361
	114	Bahrenfleth	1 477	773	743
Bahrenflethermoor (Hsgr.) – Bahrenflethersandweg (= Bummel) (Hsgr.) – Brokreihe (Dorf) – Fiefhusen (Hsgr.) – Großbahrenfleth (Dorf) – Großwisch (Dorf) – Hohenweg (Hsgr.) – Kätnerdeich (Hsgr.) – Kleinbahrenfleth (Dorf) – Kleinwisch (Hsgr.) – Kuhdamm (Hsgr.) – Neuenkirchen (Kirchd.) – Uhrendorferdeich (Hsgr.) – Uhrendorferweg (Hsgr.) – Taterkrug (Haus)					

Kreis Steinburg

		Zugehörige Gemeinde		Fläche in ha	Wohnbevölkerung	
Gde.- Schl.	Name				25. 9. 1956	31. 12. 1957
<i>noch: 12 Neuenbrook</i>						
127	Dägeling			753	728	726
Bockwisch (Hsgr.) – Dägeling (Dorf) – Dägeling, Siedlung (Sdlg.) – Tannenheim (Sdlg.) – Wellenberg (Hsgr.)						
136	Grevenkop			969	389	346
Audeich (Hsgr.) – Grevenkop (Dorf) – Grevenkoperriep (Dorf) – Muchelndorf z. T. (Hsgr.) – Schmerland (Hof) – Übersteig (Hsgr.)						
159	Kremperheide			398	896	889
Kremperheide (Dorf)						
160	Krempermoor			156	244	232
Achtermoor (Hsgr.) – Benthalm (Hof) – Hörn (Hsgr.) – Krempermoor (Dorf)						
177	Neuenbrook			1 429	773	723
Muchelndorf z. T. (Hsgr.) – Neuenbrook (Kirchd.) <i>mit: Neuenbrook-Ost (Ortstl.), Neuenbrook-West (Ortstl.)</i>						
193	Rethwisch			986	704	702
Kirchweg (Sdlg.) – Rethwisch (Dorf) – Schinkel (Hsgr.)						
13	Sankt Margarethen			5 115	3 339	3 225
125	Büttel			1 186	790	770
Altenkoog (Hsgr.) – Büttel (Dorf) – Kuhlen (Strsdlg.) – Nordbüttel (Strsdlg.) – Tütermoor (Höfe)						
130	Ecklak			1 558	599	558
Ackenboe (Strsdlg.) – Brokreihe (Hsgr.) – Ecklak (Strsdlg.) <i>mit: Ecklakerkloster (Hsgr.)</i> – Ecklak-Austrich (Strsdlg.) – Ecklakerhörn (Strsdlg.) – Kanalstrich (Hsgr.) – Seedorf (Strsdlg.)						
163	Kudensee			304	362	341
Fieffhusen (Hsgr.) – Kudensee (Dorf) – Sushörn (Hsgr.)						
166	Landscheide			743	535	509
Flethsee (Strsdlg.) – Landscheide (Dorf) – Nordbünge (Strsdlg.) – Sankt Margarethen, Bahnhof (Bh.) – Wetterndorf (Strsdlg.)						
196	Sankt Margarethen			1 324	1 053	1 047
Osterbünge (Strsdlg.) – Sankt Margarethen (Kirchd.) <i>mit: Heideducht (Ortstl.), Kirchducht (Ortstl.)</i> – Scheelenkuhlen (Hsgr.) – Stuvn (Strsdlg.)						
14	Sommerland			4 243	2 781	2 688
112	Altenmoor			612	374	369
Altenmoor (Strsdlg.) – Bullendorf (Dorf)						
153	Kiebitzreihe			870	607	577
Bekenreihe (Hsgr.) – Kiebitzreihe (Kirchd.) – Wischreihe (Strsdlg.)						
201	Sommerland			1 875	1 024	1 007
Berghof (Hof) – Brunsholt (Dorf) – Grönland (Dorf) – Kamerland (Dorf) – Kamerlanderau (Hsgr.) – Kamerlanderdeich (Hsgr.) – Lesigfeld (Höfe) – Schönmoor z. T. (Hsgr.) – Siethwende (Dorf) – Sommerland (Dorf) <i>mit: Dückermühle (Ortstl.), Kamerlanderabtei (Ortstl.), Sommerlanderriep (Hsgr.)</i>						
204	Süderau			886	776	735
Deicherde (Hsgr.) – Steinburg (Dorf) – Süderau (Dorf) – Süderaudorf (Dorf) – Süderauerriep (Hsgr.)						
15	Wewelsfleth			5 791	3 274	3 221
115	Beidenfleth			1 358	1 089	1 069
Beidenfleth (Kirchd.) – Beidenfletherriep (Hsgr.) – Beidenflether Uhrendorf (Dorf) – Dödenkopp (Hsgr.) – Fockendorf (Dorf) – Großkampen (Strsdlg.) – Kleinkampen z. T. (Hsgr.) – Neumühlen (Hsgr.)						
123	Brokdorf			1 979	833	827
Brokdorf (Kirchd.) <i>mit: Brokdorferhafen (Ortstl.)</i> – Brokdorferlandscheide (Hsgr.) – Dörferdeich (Hsgr.) – Großarentsee (Strsdlg.) – Kleinarentsee (Strsdlg.) – Osterende (Ortstl.) – Peuser (Hsgr.) – Siethwende (Hsgr.)						

Zugehörige Gemeinde		Fläche in ha	Wohnbevölkerung	
Gde.- Schl.	Name		25. 9. 1956	31. 12. 1957
206	Wewelsfleth	2 454	1 352	1 325
Außendeich (Höfe) – Beesen (Hsgr.) – Großwisch (Dorf) – Hollerwettern (Dorf) – Kleinwisch (Hsgr.) – Landscheide (Hsgr.) – Roßkopp (Hsgr.) – Störort (Hsgr.) – Wewelsfleth (Kirchd.) mit: Dammducht (Hsgr.) – Wewelsflether Uhdendorf (Hsgr.)				
16	Wilster – Land (in Wilster)	7 085	3 062	2 958
111	Aebtissinwisch	304	108	104
Aebtissinwisch (Dorf)				
128	Dammfleth	1 610	614	612
Auf dem Breuel (Hsgr.) – Dammfleth (Dorf) – Hochfeld (Dorf) – Kleinkampen z. T. (Hsgr.) – Neufeld (Hsgr.) – Poßfeld z. T. (Hsgr.) – Rotenmeer (Strsdlg.) – Stadtfeld (Sdlg.)				
165	Landrecht	414	217	196
Landrecht (Strsdlg.) mit: Am Steindamm (Hsgr.), Auf der Horst (Hsgr.), Bischof (Hsgr.), Hove z. T. (Hsgr.), Kasenort z. T. (Hsgr.), Kleinhakeboe (Hsgr.)				
179	Neuendorf b. Wilster	1 335	658	626
Achterhörn (Strsdlg.) – Averfleth z. T. (Strsdlg.) – Goldbogen (Hsgr.) – Hackeboe z. T. (Dorf) – Hinterneuendorf (Strsdlg.) – Hove z. T. (Hsgr.) – Stadtmoor (Hsgr.) – Vorderneuendorf (Dorf)				
180	Nortorf	2 086	1 010	973
Averfleth z. T. (Strsdlg.) – Diekdorf (Hsgr.) – Duckunder (Hsgr.) – Dwerfeld (Hsgr.) – Hackeboe z. T. (Höfe) – Kuskoppermoor (Hsgr.) – Nortorf (Strsdlg.) – Poßfeld z. T. (Strsdlg.) – Rehburg (Hof) – Rehweg (Höfe) – Rumfleth (Dorf) – Salat (Strsdlg.) – Schotten (Dorf)				
195	Sachsenbande	595	221	221
Dückerstieg (Wirtshs.) – Hackeboe z. T. (Dorf) – Krützfleth (Höfe) – Sachsenbande (Dorf)				
202	Stördorf	741	234	226
Honigfleth (Dorf) – Katen, Exklave (Dorf) mit: Am Ritt (Hof), Kasenort z. T. (Hsgr.) – Stördorf (Dorf)				

46 Stormarn

Sitz der Kreisverwaltung: Bad Oldesloe

Kreisangehörige Städte:	Gde.- Schl.	Fläche in ha	Wohnbevölkerung	
			25. 9. 1956	31. 12. 1957
Ahrensburg	111	5 008	18 108	18 631
Am Hagen, Siedlung (Sdlg.) – Bei den Tannen (Sdlg.) – Beimoor (Strsdlg.) mit: Beimoor, Forsthaus (Forsth.), Hofkamp (Hof) – Hagen, Waldgut (Sdlg.) – Gartenholz (Hsgr.) – Heidschlag (Sdlg.) – Kremerberg z. T. (Hsgr.) mit: Erlenhof (Hof) – Lindenhof z. T. (Hsgr.) – Reesenbüttel (Sdlg.) – Steinkamp, Siedlung (Sdlg.) – Stellmoor (Gut) mit: Eulenkrog (Hsgr.) – Vierbergen z. T. (Hsgr.) – Wulfsdorf (Dorf) mit: Wulfsdorferhof (Gut)				
Bad Oldesloe	114	4 110	15 082	15 296
Altfresenburg (Gut) – Am Poggensee (Sdlg.) – Glinde I (Sdlg.) – Glinde II (Sdlg.) – Kneeden (Hsgr., Forsth.) – Neufresenburg (Sdlg.) – Poggensee (Dorf) – Schadehorn (Sdlg.) mit: Fresenburg, Bahnhof (Bhf.) – Seefeld (Dorf) mit: Freiweide (= Dornkaten)(Hof) – Wolkenwehe (Dorf)				
Reinbek	174	794	9 461	9 830
Reinfeld	175	1 732	5 561	5 608
Altenfelde (Hsgr.) – Bruhnkaten z. T. (Hsgr.) – Dröhhhorst (Hof) – Hasenkrug (Hsgr.) – Pasewerk (Hsgr.) – Poggenkamp (Hof) – Reinfelder Heckkaten (Hsgr.) – Schuhwiese z. T. (Hsgr.) – Steinhof (Hof) – Travenhof (Hof) – Voßfelde (Gut) – Wedderkoppel (Hsgr.) – Weizenkoppel (Hsgr.)				
Amtsfreie Gemeinden:				
Bargtheide	116	1 583	5 683	5 608
Bargtheide (Randort) – Langenhorst (Hsgr.)				

Kreis Stormarn

	Gde.- Schl.	Fläche in ha	Wohnbevölkerung	
			25. 9. 1956	31. 12. 1957
Großhansdorf	134	1 122	5 040	5 234
Großhansdorf (Randort) mit: Großhansdorf (Ortstl.), Schmalenbeck (Ortstl.)				
Harksheide	140	1 292	6 814	7 418
Harksheide (Randort)				
Schönningstedt	181	2 154	3 720	3 751
Bismarckquelle (Hsgr.) – Büchschinken (Hsgr.) – Burgstall, Vorwerk (Hof) – Hahnenkoppel (Forsth.) – Innenpark (Sdlg.) – Mühlenbek (Hsgr.) – Neuschönningstedt (Sdlg.) – Ohe (Dorf) – Sachsenwaldau (Krkhs.) – Schönau (Gut) – Schönningstedt (Dorf) – Silk, Blockstelle (Bwhs.) – Silk, Vorwerk (Gut) – Silkerfeld (Hsgr.) – Uhlenbusch (Hof)				

Ämter:

	Zugehörige Gemeinde		Fläche in ha	Wohnbevölkerung	
	Gde.- Schl.	Name		25. 9. 1956	31. 12. 1957
1	Bad Oldesloe – Land (in Bad Oldesloe)		9 684	6 189	5 995
	129	Grabau	914	677	663
	Grabau (Dorf) – Grabau, Bahnhof (Bhf.) – Hoherdamm (Hsgr.) – Klingberg (Haus) – Schäferei (Sdlg.) – Sennhütte (Hsgr.) – Söhren (Hof)				
	160	Meddewade	307	268	258
	Buerholz (Hof) – Düpenau z. T. (Hsgr.) – Meddewade (Dorf)				
	164	Neritz	466	233	220
	Flogensee (Hsgr.) – Neritz (Dorf) – Schnortschimmel (Hof)				
	170	Pölitz	653	595	576
	Herrenhof (Gut) – Krumbek z. T. (Hsgr.) – Ohldörp (Sdlg.) – Pölitz (Dorf) – Pölitzfeld (Hsgr.) – Schwienköben z. T. (Dorf)				
	176	Rethwisch	1 305	866	826
	Altenweide (Hsgr.) – Auf dem Höven (Hsgr.) – Butze (Hsgr.) – Frauenholz (Gut) – Fuhlenpott (Hsgr.) – Kiefholz (Hsgr.) – Kleinboden (Dorf) – Pächterkate (Haus) – Rethwischdorf (Kirchd.) – Steensrade (Hsgr.) – Tralauerholz (Gut) – Treuholz (Gut)				
	177	Rethwischfeld	983	653	651
	Rethwischfeld (Strsdlg.) mit: Düpenau z. T. (Hsgr.), Ohldörp (Hsgr.), Ölmühle (Hsgr.), Rehkoppel (Hsgr.), Rethwisch, Forsthaus (Forsth.), Rethwischhöhe (Hsgr.), Rethwischhof (Dorf), Rethwischmühle (Hsgr.), Ritzen (Hsgr.), Steinkamp (Hsgr.)				
	178	Rohlfshagen	594	272	267
	Buddikate (Hsgr.) – Butz (= Sensenmühle) (Hsgr.) – Ecke (Hsgr.) – Kupfermühle z. T. (Hsgr.) – Müssen (Hsgr.) – Rohlfshagen (Dorf) mit: Rohlfshagen, Bahnhof (Bhf., Hsgr.), Rohlfshagen, Gut (Gut), Rohlfshagen, Ziegelei (Hsgr.), Wurth (Hof) – Rühmwiese (Haus) – Vogelsang (Haus)				
	179	Rümpel	995	607	583
	Buckhorn (Haus) – Klinken (= Höltenklinken) (Dorf) – Rümpel (Dorf) – Sensenmühle (Haus)				
	180	Schlamersdorf	529	278	239
	Schlamersdorf (Dorf)				
	182	Schulenburg	643	385	369
	Hohenholz (Gut) – Kretholz (Hsgr.) – Schmachthagen (Dorf) – Schulenburg (Gut) – Schulenburgfeld (Hsgr.) – Schwienköben z. T. (Dorf)				
	183	Sehmsdorf	177	232	234
	Düpenau z. T. (Hsgr.) – Neusehmsdorf (Hsgr.) – Sehmsdorf (Dorf)				
	191	Sühlen	307	203	199
	Alte Mühle (Hof) – Kupfermühle (Wassmü., Hsgr.) – Sühlen (Dorf)				
	195	Tralau	1 811	920	910
	Heidick (Hsgr.) – Klingenbrook (Hof) – Neverstaven (Gut) – Nütschau (Dorf) – Tralau (Dorf) – Vinzier (Dorf)				

	Zugehörige Gemeinde		Fläche in ha	Wohnbevölkerung	
	Gde.- Schl.	Name		25. 9. 1956	31. 12. 1957
2		Bargteheide – Land (in Bargteheide)	8 607	5 955	5 780
	115	Bargfeld-Stegen	1 642	1 117	1 087
		Bargfeld (Dorf) – Bargfelderrögen (Hsgr.) – Binnenhorst (Hof) – Bornhorst (Hsgr.) – Gräberkate z. T. (Gut, Hsgr.) mit: Brok- lande (Hof), Rastleben (Hof) – Grastwiete (Hsgr.) – Hohlenriem (Haus) – Schierenhorst (Haus) – Stegen (Gut) mit: Roten- moor (Hof) – Stegenerhude (Hsgr.) – Tonnenteich (Hsgr.) – Viertbruch (Hsgr.)			
	123	Delingsdorf	809	722	699
		Delingsdorf (Dorf) mit: Lohe (Ortstl.), Wiebüschen (Ortstl.) – Kremerberg z. T. (Hsgr., Ziegl.) – Windberg (Hof)			
	125	Elmenhorst	907	946	932
		Bäkmüssen (Hsgr.) – Bargerhorst (Hsgr.) – Elmenhorst (Dorf) – Fahrenhorst (Hof) – Hohenbergen (Hof) – Hüls (Hsgr.) – Ilk (Hsgr.) – Manhagen (Hof) – Mönkenbrook (Dorf) – Neunteich (Hsgr.) – Papenborn (Hof) – Querblöken (Hsgr.) – Regelstelle (Hsgr.) – Rokshorst (Haus) – Scheidekate (Hsgr.) – Schwienshagen (Haus) – Siebenbergen (Hsgr.) – Steinklinken (Hsgr.)			
	126	Fischbek	585	361	347
		Fischbek (Dorf)			
	138	Hammoor	765	523	516
		Hammoor (Dorf)			
	148	Jersbek	1 614	605	599
		Hambergen (Hof) – Hartwigsahl (Hsgr.) – Hohenhorst (Hsgr.) – Jersbek (Gut) – Jersbek, Allee (Dorf) – Langereihe (Dorf) – Meierhof (Hof) – Oberteich (Hsgr.) – Schlutup (Hsgr.)			
	150	Klein Hansdorf	528	162	132
		Klein Hansdorf (Dorf)			
	165	Nienwohld	617	377	341
		Gräberkate z. T. (Hsgr.) – Nienwohld (Dorf) – Nienwohldrögen (Hsgr.)			
	193	Timmerhorn	91	158	159
		Timmerhorn (Dorf)			
	196	Tremsbüttel	1 049	984	968
		Beekwiete (Hsgr.) – Fischbekermoor (Hof) – Gerkenfelde (Höfe) – Grünengrabe (Haus) – Horst (Hsgr.) – Kupfermühle z. T. (Hsgr.) – Rehbrook (Hsgr.) – Sattenfelde (Dorf) – Tremsbüttel (Dorf) mit: Vorburg (Ortstl.) – Twiete (Hsgr.) – Wulfskuhle (Hsgr.)			
3		Barsbüttel	2 780	4 976	5 172
	118	Barsbüttel	707	2 638	2 722
		Barsbüttel (Randort)			
	188	Stellau	653	477	450
		Stellau (Dorf)			
	189	Stemwarde	755	894	999
		Stemwarde (Dorf) – Stemwarde, Siedlung (Sdlg.)			
	200	Willinghusen	665	967	1 001
		Willinghusen (Dorf)			
4		Bünningstedt	1 770	3 628	3 643
	121	Bünningstedt	914	2 034	2 058
		Brankamp (Sdlg.) – Bünningstedt (Dorf) – Bünningstedt, Abdeckerei (Abdeck.) – Daheim-Heimgarten (Sdlg.) – Hornaue (Hsgr.) – Kremerberg z. T. (Hsgr.) – Rehagen (Sdlg.) – Schäferdresch (Sdlg.) – Steenhop (Hsgr.) – Timmerhorn (Sdlg.)			
	146	Hoisbüttel	856	1 594	1 585
		Hoisbüttel (Randort) – Hunnau (Hof) – Laberg (Hsgr.) – Lehmkuhlen (Hsgr.) – Lindenhof z. T. (Gut) – Lottbek (Sdlg.) – Rot- wegen (Hof)			
5		Glinde	2 121	9 032	9 463
	128	Glinde	998	5 744	6 081
		Glinde (Randort) mit: Wiesenfeld (Ortstl.) – Karolinenhof (Hof)			

Kreis Stormarn

	Zugehörige Gemeinde		Fläche in ha	Wohnbevölkerung	
	Gde.- Schl.	Name		25.9.1956	31.12.1957
noch: 5 Glinde	142	Havighorst b. Reinbek	535	643	647
		Domhorst (Gut) – Havighorst (Dorf)			
	167	Oststeinbek	588	2 645	2 735
		Oststeinbek (Randort)			
6		Lütjensee	3 594	4 091	4 012
	131	Grönwohld	979	1 021	977
		Dwerkatzen z. T. (Dorf) – Grönwohld (Dorf) mit: Drahtmühle (Ortstl.), Grönwohldhof (Ortstl.), Papierholz z. T. (Ortstl.) – Hoheleuchte (Hof) – Roter Hahn (Hsgr.) – Steenern (Hsgr.)			
	133	Großensee	1 211	1 047	1 063
		Glashütte z. T. (Hsgr.) – Großensee (Dorf) – Großensee, Wasserwerk (Wasswk.) – Heidberg (Hsgr.) – Hinterm See (Hsgr.) – Pfefferberg (Hsgr.) – Sandberg (Hof) – Schierholzkate (Hsgr.) – Schwarzekate (Haus) – Siekerberg z. T. (Hsgr.)			
	159	Lütjensee	1 404	2 023	1 972
		Am Karpfenteich (Hsgr.) – Am Mönchsteich (Hsgr.) – Dwerkatzen z. T. (Dorf) – Finkhorsterberg (Hsgr.) – Fürstenkatzen z. T. (Hsgr.) – Kranika (Hsgr.) – Kuckucksberg (Hsgr.) – Lütjensee (Dorf) mit: Bollmoor (Ortstl.) – Lütjensee, Dampfziegelei (Ziegl.) – Schleushörn (Hsgr.) – Schlossberg (Wirtshs.) – Seebergen (Hsgr.) – Voßkate (Haus)			
7		Mollhagen	5 133	3 984	3 832
	117	Barkhorst	478	287	284
		Barkhorst (Dorf) – Krumbek z. T. (Gut)			
	124	Eichede	1 188	770	736
		Am Vieh (Hof) – Die Krüh z. T. (Hsgr.) – Eichede (Kirchd.) – Horst (Hof)			
	156	Lasbek, Dorf	454	321	318
		Lasbek, Dorf (Dorf)			
	157	Lasbek, Gut	308	254	248
		Lasbek, Gut (Strsdlg.)			
	163	Mollhagen	464	701	698
		Mollhagen (Dorf)			
	166	Oetjendorf	220	247	234
		Gölm z. T. (Hsgr.) – Oetjendorf (Dorf)			
	185	Spreng	740	373	341
		Bröckerkate (Hof) – Buschkaten (Hsgr.) – Dreikronen (Hsgr.) – Schattredder (Hsgr.) – Spreng (Dorf) – Steinrade (Hof)			
	194	Todendorf	1 281	1 031	973
		Altenfelde (Hsgr.) – Am Moor (Hsgr.) – Bornbrook (Hsgr.) – Buchenwald (Hof) – Fliegenberg (Hsgr.) – Gölm z. T. (Hsgr.) – Heeschtwiete (Hsgr.) – Höltenklink (Hof) – Hopfenberg (Hsgr.) – Kalkkuhle (Hsgr.) – Krummstück (Hsgr.) – Mannhagen (Hsgr.) – Mühlenteich (Hsgr.) – Niekoppel (Hsgr.) – Ochsenkoppel (Hsgr.) – Okenrade (Hof) – Papendiek (Hof) – Pöhlswie- se (Hsgr.) – Rönnbaum (Hsgr.) – Todendorf (Dorf) – Viehrögen (Hsgr.)			
8		Reinfeld – Land (in Reinfeld)	6 900	3 908	3 887
	119	Benstaben	294	166	177
		Benstaben (Dorf)			
	132	Groß Barnitz	319	229	247
		Groß Barnitz (Dorf)			
	135	Groß Wesenberg	489	238	227
		Groß Wesenberg (Dorf) – Heerweg (Hsgr.) – Ketel (Hsgr.) – Rosenhagen (Hsgr.) – Wedderschmiede (Hof)			
	136	Hamberge	382	365	362
		Hamberge (Kirchd.) – Sandberg (Hsgr.) – Sandhof (Hof)			

Zugehörige Gemeinde		Fläche in ha	Wohnbevölkerung	
Gde.- Schl.	Name		25.9.1956	31.12.1957
139	Hansfelde	293	310	309
Hansfelde (Dorf) – Hohenleuchte (Hsgr.) – Neddelstenhof (Hof) – Poggenpohl (Hsgr.)				
141	Havighorst b. Bad Oldesloe	774	267	272
Altenweide (Hsgr.) – Havighorst (Dorf) – Niendeel (Hsgr.) – Rögen z. T. (Hsgr.) – Schüttenkaten z. T. (Hsgr.)				
143	Heidekamp	346	207	235
Fleischgaffel (Hsgr.) – Heidekamp (Dorf) – Nachtkoppel (Haus) – Schuhwiese z. T. (Hsgr.)				
149	Klein Barnitz	289	113	102
Klein Barnitz (Dorf)				
151	Klein Schenkenberg	230	68	59
Klein Schenkenberg (Dorf)				
152	Klein Wesenberg	643	385	386
Heidberg (Hsgr.) – Klein Wesenberg (Kirchd.) – Wesenberger Forsthof (Hof) – Wesenbergerheide (Hsgr.) – Wesenbergerhof (Hsgr.)				
158	Lokfeld	281	169	172
Lokfeld (Dorf) – Lokfelder Heckkaten (Hsgr.)				
187	Steinfeld	775	337	320
Hohenkamp (Hof) – Schüttenkaten z. T. (Hsgr.) – Steinfeld (Dorf) – Steinfelder Heckkaten (Hsgr.) – Steinfelderhude (Hsgr.) – Steinfelderwohld (Hof)				
190	Stubbendorf	248	172	162
Bruhnkaten z. T. (Hsgr.) – Stubbendorf (Dorf)				
198	Westerau	1 537	882	857
Ahrensfelde (Dorf) – Fünfhausen (Hsgr.) – Scharberg (Hsgr.) – Stückendamm (Hsgr.) – Trenthorst (Gut) – Westerau (Dorf) – Wulmenau (Gut)				
9	Siek	6 355	6 094	5 931
112	Ahrensfelde	521	541	499
Ahrensburgerredder (Hsgr.) – Ahrensfelde (Dorf) – Brauner Hirsch (Hsgr.) – Dänenteich (Hof) – Vierbergen z. T. (Hsgr.)				
120	Braak	751	432	396
Birkenwiese (Hof) – Braak (Dorf) – Braakerkrug (Hof) – Braakermühle (Windmü.) – Höhenkamp (Hsgr.) – Lohe (Höfe) – Schwarzenberg (Hsgr.)				
147	Hoisdorf	1 363	2 279	2 294
Achtern Diek (Sdlg.) – Anschlag (Hsgr.) – Baggerkuhle (Sdlg.) – Baumkaten (Hsgr.) – Bornbek (Hsgr.) – Fürstenhorst (Gut) – Fürstenkaten z. T. (Hsgr.) – Fuhrwegen (Hsgr.) – Hoisdorf (Dorf) – Kreuz (Haus) – Lunken (Hsgr.) – Schierenplack (Sdlg.) – Schwarzenberg (Sdlg.) – Schwarzenbrook (Sdlg.) – Siekerberg z. T. (Hsgr.) – Viehkaten (Hsgr.)				
154	Kronshorst	508	266	254
Hahnenkaten (Hsgr.) – Kronshorst (Dorf)				
155	Langelohe	452	268	261
Langelohe (Dorf)				
161	Meilsdorf	591	312	281
Fleischgaffel (Dorf) – Meilsdorf (Dorf)				
168	Papendorf	482	280	270
Dovenkamp (Sdlg.) – Papendorf (Dorf) – Papendorf, Schule (Schule) – Papendorf, Siedlung (Sdlg.)				
184	Siek	675	878	866
Birkenbusch, Heilanstalt (Krkhs.) – Grenzeck (Hsgr.) – Siek (Kirchd.) – Siekerberg z. T. (Hsgr.) – Siekerfeld (Hof)				
186	Stapelfeld	1 012	838	810
Bismarckshöhe (Sdlg.) – Höltigbaum (Sdlg.) – Königstannen (Sdlg.) – Stapelfeld (Dorf)				

Kreis Stormarn

		Zugehörige Gemeinde		Fläche in ha	Wohnbevölkerung	
	Gde.- Schl.	Name			25. 9. 1936	31. 12. 1957
10			Tangstedt	5 214	5 511	5 526
	127	Glashütte		1 225	2 742	2 845
		Glashütte (Randort) – Glasmoor, Gefängnis (Hsgr.) – Hopfenweg, Siedlung (Sdlg.)				
	192	Tangstedt		1 373	1 043	1 024
		Bützberg (Hsgr.) – Fahrenhorst (Hsgr.) – Puckaff (Hsgr.) – Tangstedt (Kirchd.) – Wassermühle (Hsgr.)				
	201	Wilstedt		1 482	1 019	969
		Kringel (Hsgr.) – Wilstedt (Dorf) – Wilstedt, Siedlung (Sdlg.) – Wohldeck (Haus)				
	203	Wulksfelde		1 134	707	688
		Ehlersberg (Hsgr.) – Rade (Dorf) – Rethfurt (Gut) – Wiemerskamp (Dorf) – Wulksfelde (Gut)				
11			Trittau	5 740	6 014	5 981
	130	Grande		787	423	387
		Grande (Dorf) – Granderheide (Strsdlg.)				
	137	Hamfelde		272	280	276
		Hahnheiderhof (Hof) – Hamfelde (Dorf) mit: Kupfermühle (Ortstl.)				
	145	Hohenfelde		163	61	52
		Hohenfelde (Dorf)				
	153	Köthel		385	193	195
		Köthel z. T. (Dorf)				
	172	Rausdorf		487	207	198
		Glashütte z. T. (Hsgr.) – Heinrichshof, Hof (Hof) – Lindenhof (Hof) – Rausdorf (Dorf)				
	197	Trittau		2 859	4 283	4 293
		Am Karnaphof (Hof) – Am Wehl (Hsgr.) – Billtal (Hsgr.) – Hahnheide (Forsth.) – Papierholz z. T. (Hsgr.) – Sängenberg (Hof) – Trittau (Hptort) mit: Vorburg (Ortstl.) – Trittauerfeld (Strsdlg.) mit: Hoheluft (Hsgr.), Köppenkatzen (Hsgr.) – Trittauerheide (Hsgr.) – Trittau, Oberförsterei (Forsth.)				
	202	Witzhave		787	567	580
		Forellennau (Hof) – Heidberg (Hsgr.) – Heinrichshof, Gut (Gut) – Witzhave (Dorf)				
12			Zarpen	5 446	3 440	3 303
	113	Badendorf		611	509	504
		Badendorf (Dorf) – Ekenhorst (Hof) – Langenjahren (Hsgr.) – Wendrade (Hof)				
	122	Dahmsdorf		326	114	120
		Dahmsdorf (Dorf) – Manhagen (Hof)				
	144	Heilshoop		850	520	482
		Freiweide (Haus) – Häuberg (Strsdlg.) – Heilshoop (Dorf) – Neumühlen (Hsgr.)				
	162	Mönkhagen		731	427	407
		Krübbenberg (Hsgr.) – Langniendorf (Dorf) – Lehwerkswiese (Haus) – Lütjenfelde (Hof) – Mönkhagen (Dorf) – Mönkhagen, Schule (Schule) – Mönkhagen, Ziegelei (Haus) – Neuhoof (Hof) – Steinkoppel (Hsgr.) – Teichkate (Haus)				
	169	Pöhls		510	196	180
		Pöhls (Dorf) – Pöhlserwohld (Hof) – Weberkate (Hof)				
	171	Ratzbek		464	238	232
		Eckernschmiede (Hsgr.) – Fliegenfelde (Hsgr.) – Ratzbek (Dorf)				
	173	Rehhorst		790	511	460
		Hamannsöhlen (Hsgr.) – Neukoppel (Hsgr.) – Rehhorst (Dorf) – Voßkaten (Hsgr.) – Wormsbrook (= Rehhorsterteich) (Hsgr.)				
	199	Willendorf		317	102	95
		Herrenbranden z. T. (Hsgr.) – Stubbenkoppel (Wirtsh.) – Willendorf (Dorf)				
	204	Zarpen		847	823	823
		Zarpen (Kirchd.) – Zarpenerhof (Hof) – Zarpenerwohld (Hsgr.)				

47 Süderdithmarschen¹

Sitz der Kreisverwaltung: Meldorf

Kreisangehörige Städte:	Gde.-Schl.	Fläche in ha	Wohnbevölkerung	
			25. 9. 1956	31. 12. 1957
Brunsbüttelkoog	123	1 998	8 845	8 710
Marne	158	471	5 230	5 092
Meldorf	161	1 773	8 282	8 282
Ammerwurth (Dorf) – Buntenhof (Hsgr.) – Hesel (Hsgr.) – Meldorferhafen (Hsgr.) – Meldorfermoor (Hsgr.)				
Kirchspielsfreie Gemeinden:	115			
Friedrichskoog	139	5 362	3 143	3 062
Dieksanderkoog (Strsdlg.) – Friedrichskoog (Strsdlg.) – Kaiserin-Auguste-Victoria-Koog (Strsdlg.) – Trischen, Vogelschutzgebiet, unbewohnt (Insel)				
Nordhastedt	166	2 199	1 902	1 858
Hohenhain (Hsgr.) – Lübschen (Hsgr.) – Nordhastedt (Kirchd.) – Nordhastedterfeld (Hsgr.) – Osterwohld (Dorf) – Riese (Hsgr.) – Westerwohld (Dorf)				
Sankt Michaelisdonn	177	2 291	3 158	3 167
Brustwehr (Hsgr.) – Hindorf (Dorf) – Hopen (Dorf) – Kannemoorfelde z. T. (Hof) – Moorstrich (Hsgr.) – Sankt Michaelisdonn (Hptort) mit: Heisterberg (Ortstl.), Norderdonn (Ortstl.), Süderdonn (Ortstl.), Westdorf (Ortstl.)				
Süderwörden	185	1 754	1 332	1 321
Bruhnsdorf (Hsgr.) – Büttlerdeich (Hsgr.) – Großbüttel (Hsgr.) – Hochwörden (Dorf) – Neuenkrug (Dorf) – Neuenwisch (Dorf) – Nixdorf (Hsgr.) – Wackenhusen (Strsdlg.) – Walle (Dorf) – Wörden (Kirchd.) – Wördenerdeich (Hsgr.)				

Kirchspielslandgemeinden:	Zugehörige Gemeinde		Fläche in ha	Wohnbevölkerung	
	Gde.-Schl.	Name		25. 9. 1956	31. 12. 1957
1	Albersdorf		11 762	7 037	6 829
	111	Albersdorf	1 723	2 947	2 904
Albersdorf (Hptort) – Albersdorferfeld (Strsdlg.) – Brahmkamp (Hof) – Burwisch (Hof) – Riesenwohld z. T. (Hsgr.) – Schlaa (Hsgr.) – Vierthof (Gut)					
	112	Arkebek	682	266	249
Arkebek (Dorf) – Arkebekerfeld (Höfe)					
	125	Bunsöh	1 168	517	503
Bunsöh (Dorf) – Bunsöherfeld (Strsdlg.) – Fischerhütte (Hsgr.) – Westerau (Hsgr.)					
	145	Immenstedt	309	123	122
Immenstedt (Dorf)					
	146	Jützbüttel	336	135	124
Jützbüttel (Dorf)					
	168	Offenbüttel	1 425	369	372
Dammsknöll (Dorf) – Eckhorst (Hof) – Heinkenstruck z. T. (Hsgr.) – Hinrichshörn (Hsgr.) – Nordheide (Hsgr.) – Offenbüttel (Dorf)					
	171	Osterrade	1 022	451	423
Christianshütte (Dorf) – Heinkenstruck z. T. (Hsgr.) – Osterrade (Dorf) – Redder (Hof) – Schormoor (Strsdlg.)					
	175	Röst	692	158	142
Ganzenbek (Hsgr.) – Hollenborn (Hsgr.) – Lichtenhof (Hsgr.) – Röst (Dorf)					
	179	Schafstedt	1 859	1 265	1 208
Dornweddel (Hof) – Dückerswisch (Strsdlg.) – Friedrichslust (Hof) – Hanroden (Strsdlg.) – Hohenhörn z. T. (Hsgr.) – Lurop (Hsgr.) – Nordholz (Hsgr.) – Rosenhof (Hsgr.) – Schafstedt (Dorf) – Schafstedterfeld (Hsgr.) – Telsenhof (Hof)					

1) In den Landkreisen Norderdithmarschen und Süderdithmarschen sind die überkommenen Bezeichnungen "Kirchspiel" und "Kirchspielslandgemeinde" bestehen geblieben, ohne daß sich hierin eine abweichende Verwaltungsform ausdrückt.

* Jetzt gehörige Wohnplätze siehe Seite 96!

Kreis Süderdithmarschen

noch: 1 Albersdorf

	Zugehörige Gemeinde		Fläche in ha	Wohnbevölkerung	
	Gde.- Schl.	Name		25. 9. 1956	31. 12. 1957
	181	Schrum	500	96	94
Schrum (Dorf)					
	183	Süderrade	352	90	80
Niederweide, Exklave (Höfe) – Süderrade (Dorf)					
	186	Tensbüttel	1 240	496	489
Tensbüttel (Dorf) – Tensbüttelerfeld (Strsdlg.)					
	191	Wennbüttel	454	124	119
Wennbüttel (Dorf)					
2 Barlt			2 006	1 124	1 110
	115	Barlt	1 181	638	625
Barlt (Kirchd.) – Barlterfelde (Strsdlg.) – Barlterkleve (Hsgr.) – Himmelreich (Hof) – Horst (Hof)					
	116	Barlter-Alten-und-Neuendeich-	825	486	485
Barlteraltendeich (Dorf) – Barlterkamp (Hsgr.) – Barlterneuendeich (Dorf) mit: Barlterhafen (Hsgr.)					
3 Brunsbüttel			3 150	3 003	2 930
	122	Brunsbüttel	656	2 130	2 052
Brunsbüttel (Randort) mit: Brunsbüttel-Altenhafen (Ortstl.), Sösmenhusen (Ortstl.), Zweidorf (Lager) – Hermannshof (Hof)					
	162	Mühlenstraßen	1 380	274	260
Diekshörn (Hsgr.) – Groden (Hsgr.) – Mühlenstraßen (Hsgr.) – Nordhusen (Hsgr.)					
	169	Osterbelmhusen	324	196	202
Belmermoor (Dorf) – Nordorf (Höfe) – Osterbelmhusen (Hsgr.)					
	170	Ostermoor	185	271	277
Brunsbütteleraltenkoog (Hsgr.) – Josenburg z. T. (Bhf., Hsgr.) – Ostermoor (Dorf)					
	192	Westerbelmhusen	605	132	139
Ohlen (Strsdlg.) – Westerbelmhusen (Strsdlg.)					
4 Burg (Dithmarschen)			5 012	5 768	5 628
	121	Brickeln	607	197	202
Brickeln (Dorf) – Brickelfeld (Höfe) – Brickeln, Schullandheim (Schule)					
	124	Buchholz	1 454	870	881
Buchholz (Dorf) – Buchholzermoor (Strsdlg.) – Buchholzerviert (Hsgr.) – Stubbenberg (Strsdlg.)					
	126	Burg (Dithmarschen)	1 121	3 957	3 812
Bebeck, Lager (Lager) – Burg (Hptort) – Bürgerfähre (Hsgr.) – Bürgerfeld (Strsdlg.) – Paradiesquelle (Haus) – Strietmoor (Hsgr.)					
	154	Kuden	1 135	539	542
Amönenhöhe (Haus) – Kuden (Dorf)					
	172	Quickborn	695	205	191
Christianslust (Forsth.) – Quickborn (Dorf)					
5 Eddelak			3 820	3 367	3 291
	113	Averlak	906	719	719
Averlak (Dorf)					
	118	Behmhusen	380	362	337
Behmhusen (Dorf) – Diekshörn (Hof) – Klint (Höfe)					

Wohnplätze
gehören zu
Barlt - Seite
95!

Zugehörige Gemeinde		Fläche in ha	Wohnbevölkerung	
Cde.- Schl.	Name		25. 9. 1956	31. 12. 1957
119	Blangenmoor-Lehe	644	317	307
Blangenmoor (Dorf) – Blangenmoorfeld (Hsgr.) – Lehe (Dorf)				
130	Dingen	703	495	482
Dingen (Dorf) – Dingerdonn (Dorf) – Friedrichshof (Gut) – Kämpenberg (Hsgr.) – Sandhayn (Dorf) – Wetterwall (Hof)				
190	Eddelak	540	1 009	1 004
Eddelak (Kirchd.) mit: Theeberg (Ortstl.), Warferdonn (Ortstl.)				
193	Westerbüttel	647	465	442
Josenburg z. T. (Hsgr.) – Westerbüttel (Dorf)				
6	Hemmingstedt	2 606	3 852	3 989
120	Braaken	926	1 324	1 472
Altdorf (Ortstl.) mit: Norderwurth (Hsgr.), Volkerswurth (Hsgr.) – Neudorf (Ortstl.) mit: DEA-Siedlungen (Hsgr.), Hohenheide (Hsgr.)				
143	Hemmingstedt	677	1 146	1 144
Hemmingstedt (Kirchd.) – Hemmingstedterfeld (Hof) – Schwienmoor (Hof)				
156	Lieth	464	311	303
DEA-Siedlung Süd (Sdlg.) – Lieth (Dorf)				
157	Lohe	357	425	433
Lohe (Dorf) – Loherweg z. T. (Hsgr.) – Nehring (Hsgr.)				
174	Rickelshof	182	646	637
Friedrichswerk (Hsgr.) – Loherweg z. T. (Hsgr.) – Rickelshof (Dorf)				
7	Kronprinzenkoog	4 911	2 266	2 178
147	Kaiser-Wilhelm-Koog	1 306	625	577
Kaiser-Wilhelm-Koog (Strsdlg.)				
152	Kronprinzenkoog	2 585	1 406	1 393
Kronprinzenkoog-Mitte (Strsdlg.) – Kronprinzenkoog-Nord (Strsdlg.) – Kronprinzenkoog-Süd (Strsdlg.) – Sophienkoog (Strsdlg.)				
163	Neufelderkoog	1 020	235	208
Neufelderkoog (Strsdlg.)				
8	Marne – Land (in Marne)	6 619	4 819	4 644
129	Diekhusen	430	217	203
Diekhusen (Dorf) – Diekhuserwesterdeich (Hsgr.)				
135	Fahrstedt	345	515	484
Fahrstedt (Dorf) – Fahrstedterwesterdeich (Dorf) – Vettenbüttel (Strsdlg.)				
142	Helse Helsedeich-Darenwurth	1 151	1 059	1 037
Darenwurth (Dorf) – Helse (Dorf) – Helserdeich (Strsdlg.) – Hembüttel (Hof) – Krumwehl (Dorf) – Norderlandsteig z. T. (Hsgr.) – Triangel (Hsgr.) – Vitt (Hsgr.) – Zippelkoog (Hsgr.)				
148	Kannemoor	323	93	92
Kannemoor (Dorf) – Kannemoorfelde z. T. (Höfe) – Klitzhusen z. T. (Hsgr.)				
149	Kattrepel	570	638	622
Kattrepel (Dorf) – Kattrepelerdeich (Hsgr.) – Kattrepelerfeld (Höfe) – Kattrepelerwesterdeich (Hsgr.) – Neufeld (Dorf)				
159	Marnerdeich	131	331	330
Marnerdeich (Dorf)				
160	Marner Neuenkoogsdeich	475	313	304
Fahrstedteraltendeich (Hsgr.) mit: Diekhuseraltendeich (Hof) – Marner Neuenkoogsdeich (Dorf)				

Kreis Süderdithmarschen

noch: 8 Marne - Land

		Zugehörige Gemeinde		Fläche in ha	Wohnbevölkerung	
Gde.- Schl.	Name				25. 9. 1956	31. 12. 1957
	165	Norderwisch		344	115	102
		Klitzhusen z. T. (Hsgr.) - Norderwisch (Dorf)				
	173	Ramhusen		480	272	258
		Kattrepelerwisch (Hsgr.) - Marnerdiekshörn (Hsgr.) - Ramhusen (Dorf) - Triangel (Hsgr.)				
	176	Rösthusen		309	136	120
		Rösthusen (Strsdlg.)				
	180	Schmedeswurth		592	334	300
		Auenbüttel (Dorf) - Menghusenerwesterdeich (Hsgr.) - Ostermenghusen (Hsgr.) - Schmedeswurth (Dorf) - Schmedeswurth- westerdeich (Hsgr.) - Siddeldeich (Höfe) - Westermenghusen (Hsgr.)				
	184	Süderwisch		435	185	185
		Schüttung (Hsgr.) - Süderlandsteig (Hsgr.) - Süderwisch (Dorf) - Westerhusen z. T. (Hsgr.)				
	188	Trennewurth-Trennewurtherdeich		781	448	441
		Trennewurth (Dorf) - Trennewurthertendeich (Hsgr.) - Trennewurtherkrooge (Hsgr.) - Trennewurtherneuendeich (Dorf)				
	189	Volsemehusen		253	163	166
		Harsmehusen (Hof) - Norderlandsteig z. T. (Hsgr.) - Volsemehusen (Dorf) - Westerhusen z. T. (Hsgr.)				
9		Meldorf - Geest (in Meldorf)		9 515	4 970	4 913
	114	Bargenstedt		1 193	752	741
		Bargenstedt (Dorf) - Bargenstedterfeld (Höfe) - Dellbrück (Dorf)				
	136	Farnewinkel		366	169	170
		Farnewinkel (Dorf)				
	137	Fiel		456	149	141
		Fiel (Dorf)				
	141	Gudendorf		601	432	421
		Gudendorf (Dorf) - Gudendorferfeld (Höfe)				
	153	Krumstedt		1 584	603	599
		Krumstedt (Dorf) mit: Sandberg (Ortsstl.) - Krumstedterfeld (Strsdlg.) - Krumstedtermoor (Hof) - Weddelkate (Höf)				
	155	Lehrsbüttel		306	54	47
		Lehrsbüttel (Dorf)				
	164	Nindorf		509	551	579
		Nindorf (Dorf) - Nordseelandheim (Hsgr.)				
	167	Odderade		822	368	360
		Odderade (Dorf) - Quellental (Hsgr.) - Riesenwohld z. T. (Hsgr.)				
	178	Sarzbüttel		1 333	724	711
		Sarzbüttel (Dorf)				
	194	Windbergen		1 728	856	834
		Schmalbeck (Hsgr.) - Speersdiek (Hsgr.) - Windbergen (Dorf) - Windbergen, Bahnhof (Bhf., Hsgr.) - Windbergerfeld (Hsgr.) - Wodansberg (Hsgr.)				
	195	Wolmersdorf		617	312	310
		Wolmersdorf (Dorf) - Wolmersdorfer Ziegelei (Ziegl.)				
10		Meldorf - Marsch (in Meldorf)		6 857	2 998	2 894
	117	Barsfleth		591	297	288
		Barsfleth (Dorf) - Barsfletherdeich (Hsgr.) - Harmswörden (Hsgr.) - Harmswördenerdeich (Hsgr.) - Kanzlei z. T. (Hsgr.)				
	127	Busenwurth		812	367	369
		Busenwurth (Dorf) - Busenwurtherdeich (Hsgr.) - Hohensiel (Hof) - Wolfenbüttel (Hsgr.)				

Zugehörige Gemeinde		Fläche in ha	Wohnbevölkerung	
Gde.- Schl.	Name		25. 9. 1956	31. 12. 1957
128	Christianskoog	1 096	223	215
Christianskoog (Strsdlg.) – Wöhrdenerhafen (Hsgr.)				
133	Eesch	211	146	154
Eesch (Dorf) – Eescherdeich (Hsgr.)				
132	Elpersbüttel	1 736	830	781
Elpersbüttel (Dorf) – Elpersbüttelerdeich (Hsgr.) – Elpersbüttelerdonn (Hsgr.) – Im Felde (Hof) – Jägersburg (Hsgr.) – Lütjenbüttel (Hsgr.) – Helmsand, unbewohnt (Insel)				
134	Epenwöhrden	1 352	621	604
Dehling (Hsgr.) – Epenwöhrden (Dorf) – Epenwöhrdenerfeld (Strsdlg.) – Epenwöhrdenermoor (Hsgr.) – Klampwehr (Hof) – Liliental (Haus)				
150	Ketelsbüttel	407	189	179
Böddinghusen (Hsgr.) – Ketelsbüttel (Dorf)				
187	Thalingburen	652	325	304
Auhof (Hof) – Kanzlei z. T. (Hsgr.) – Paradies (Hof) – Thalingburen (Dorf) – Thalingburenerdeich (Hsgr.) – Westerdehling (Hof)				
11	Süderhastedt	5 467	3 801	3 698
131	Eggstedt	1 279	859	826
Eggstedt (Dorf) – Eggstedterdamm (Hsgr.) – Eggstedterfeld (Höfe) – Eggstedterholz (Strsdlg.) – Eggstedtermoor (Strsdlg.) – Reith (Hof)				
138	Frestedt	1 031	441	438
Frestedt (Dorf) – Scharfenstein (Hsgr.)				
140	Großenrade	1 041	518	512
Großenrade (Dorf) – Großenraderfeld (Höfe) – Großenradermoor (Hsgr.)				
144	Hochdonn	541	1 082	1 049
Hochdonn (Dorf)				
151	Kleinhastedt	391	76	68
Kleinhastedt (Dorf) – Kleinrade (Hsgr.)				
182	Süderhastedt	1 184	825	805
Neuhof (Hsgr.) – Süderhastedt (Kirchd.)				

48 Sütdondern

Sitz der Kreisverwaltung: Niebüll

Fläche in ha	Wohnbevölkerung	
	25. 9. 1956	31. 12. 1957

Kreisangehörige Städte:

Westerland
(Seebad*)
Dikjen-Deel (Lager)

Wyk auf Föhr
(Seebad*)
Stadtteile: Boldixum, Südstrand

Amtsfreie Gemeinden:

List
Blidsel (Bhf., Hsgr.) – Ellenbogen (Hsr.) – Klappholttal (Jugdhm.) – Mövenberg (Jugdhbge.) – List (Seebad) – Ostellenbogen (L. T.) – Westellenbogen (L. T.)

Niebüll
Burg (Hsgr.) – Deezbülldeich (Hsgr.) – Deezbülleck z. T. (Hsgr.) – Gath (Dorf) – Gotteskoog (Strsdlg.) mit: *Gotteskoogsschule (Schule), Grönland (Hof)* – Gotteskoosdeich (Höfe) – Langstoft (Dorf) – Moorhäuser (Höfe) – Niebüll (Hptort) mit: *Deezbüll (Ortstl.)* – Süderende (Hsgr.) – Südergotteskoog (Strsdlg.) – Tegelwang (Strsdlg.) – Tegelwang, Lager (Lager) – Uhlebüll (Dorf)

Kreis Südtondern

Ämter	Zugehörige Gemeinde		Fläche in ha	Wohnbevölkerung	
	Gde.- Schl.	Name		25. 9. 1956	31. 12. 1957
1	Amrum (in Nebel)		2 044	1 753	1 787
	156	Nebel	1 195	927	949
	Großdün (L. T., Hsgr.) – Nebel (Seebad) – Satteldüne, Kinderheilstätte (Krkhs.) – Steenodde (Hsgr.) – Süddorf (Dorf) – Westerheide (Sdlg.)				
	160	Norddorf	590	403	388
	Norddorf (Seebad)				
	190	Wittdün	259	423	450
	Wittdün (Seebad*)				
2	Dagebüll (in Christian-Albrechts-Koog)		6 001	1 354	1 323
	120	Christian-Albrechts-Koog	2 541	624	602
	Alter Christian-Albrechts-Koog (Strsdlg.) mit: Feddershagen (Hof), Friedenshof (Hof), Friesenburg (Hof), Gottesgabe (Hof), Gotteswohnung (Hof), Katarinenhof (Hof), Kiek in de See (Hof), Löwenhof (Hof), Ludwigslust (Hof), Magnusworth (Hof), Mangelmehl (Hof), Marienhof (Hof), Neumarienhof (Hof), Neuwerk (Hof), Norderhof (Hof), Osterhof (Hof), Sternhof (Hof), Ulmenhof (Hof), Wetteringshof (Hof) – Deezbülleck z. T. (Hsgr.) – Dreihardereck (Hsgr.) – Gotteskoogdeich (Höfe, Hsr.) – Mitteldeich (Höfe, Hsr.) – Mühlendeich (Hsgr.) – Neuer Christian-Albrechts-Koog (Strsdlg.) mit: Armenhaus (Haus), Bahrenhof (Hof), Ester Dora (Hof) – Hauberg (Hof), Janssenhof (= Pachthof) (Hof) – Karolinenhof (Hof), Kleihof (Hof), Kleinbahrenhof (Hof), Kleinnahnhof (Haus), Krähenhof (Hof), Nahnshof (Hof), Neugalmsbüll (Kirchd.), Ulrichshof (Hof), Wehle (Hof), Westerhof (Hof), Wilhelminenhof (Hof)				
	121	Dagebüllerkooog	601	307	315
	Dagebüllhafen (Ortstl.) mit: Dyenswarft (Hof), Haffdeich (Hsgr.), Jenswarft (Hsgr.), Koogswarft (Hsgr.), Mühlenwarft (Hof), Neuwarft (Hsgr.) – Dagebüllkirche (Ortstl.) mit: Kirchwarft (Hsgr.), Nommenswarft (Hsgr.), Osterdeich (Hsgr.), Peterswarft (Hsgr.), Söschenswarft (Hsgr.), Tyenswarft (Hsgr.) – Hedwigshof (Hof) – Königsteinshof (Hof) – Lüthus (Hof) – Norddeich (Hsr.)				
	137	Juliane-Marienkoog	506	83	83
	Juliane-Marienkoog (Strsdlg.) – Osewoldterkoog (Strsdlg.)				
	142	Kleiseerkoog	1 265	203	191
	Annenhof (Hof) – Blocksberg (Hsgr.) – Börse (Haus) – Dagebülldamm (Hsgr.) – Feddersenshof (Hof) – Gottesberg (Hof) – Gottesgruft (Hof) – Kleiseerkoogsdeich (Hsgr.) – Kleiseerkoogsmühle (Windmü.) – Moordeich (Hof, Haus) – Osterhof (Hof) – Paradies (Hof) – Süderdeich (Haus)				
	152	Marienkoog	1 088	137	132
	Anna-Sophienhof (Hof) – Christinenhof (Hof) – Eckhof (Hof) – Galmsbüllkoog (Sdlg.) – Heinrichshof (Hof) – Rautenhof (Hof)				
3	Emmelsbüll		6 009	1 960	1 938
	124	Emmelsbüll	2 435	997	971
	Carstenshallig (Hof) – Ebbüll (Hof) – Emmelsbüll (Kirchd.) – Gotteskoog (Strsdlg.) – Gotteskoogsdeich (Hsgr.) – Hemmerswarft (Hsgr.) – Hoddebülldeich (Hsgr.) – Katzhörn (Hsgr.) – Kleinkoogsdeich (Hsgr.) – Lehnshallig (Hof) – Marienhof (Hof) – Mark (Hsgr.) – Matzhallig (Hof) – Mitteldeich (Höfe) – Mühlendeich (Hsgr.) – Nordwarft (Hof) – Nyholm (Hof) – Olenhof (Hof) – Osterdeich (Hsgr.) mit: Elenenhof (Hof) – Rotzbüll (Hsgr.) – Rundwarft (Hof) – Rungholt (Hof) – Saidt (Hof) – Süderdeich (Hsgr.) – Südwarft (Hof) – Südwesthörn (Hsgr.) – Toftum (Hsgr.) mit: Toftum, Hof (Hof) – Westermühlenhaus (Hof) – Wrewelsbüll (Hsgr.)				
	194	Friedrich-Wilhelm-Lübke-Koog	1 349	1	1
	Friedrich-Wilhelm-Lübke-Koog (Strsdlg.)				
	134	Horsbüll	1 162	410	398
	Althorsbüll (Kirchd.) – Benninghusum (Hsgr.) – Diedersbüll (Hsgr.) – Diedersbüllfeld (Hsgr.) – Gaarde (Hsgr.) – Horsbüllfeld (Strsdlg.) – Hunwerthusum (Hsgr.) – Kleiende (Höfe) – Neuhörn (Hsgr.) – Neuhorsbüll (Hsgr.) – Olfhusum (Hsgr.) – Ostertoftende (Hsgr.) – Südfeddersbüll (Höfe) – Toftende (Hsgr.) – Wange (Höfe) – Wiedingharder Neuerkoog z. T. (Strsdlg.)				
	141	Klanxbüll	1 063	553	569
	Annettenhof (Hof) – Bombüll (Höfe) – Burg (Hsgr.) – Dreieckskoog z. T. (Hsgr.) – Großbombüll (Hof) – Nordhörn (Hsgr.) – Osterklanxbüll (Dorf) – Petersmark (Haus) – Spangweg (Hsgr.) – Süderhörn (Hsgr.) mit: Klanxbüll, Bahnhof (Bhf.) – Westerklanxbüll (Kirchd.) – Wiedingharder Neuerkoog z. T. (Strsdlg.) – Wisch (Höfe)				

1) Die am 1.10.1957 –größtenteils aus neueingedeichtem Gebiet – gebildete Gemeinde war am 31.12.1957 noch unbewohnt. Am 30.6.1958 zählte sie 73 Einwohner

	Zugehörige Gemeinde		Fläche in ha	Wohnbevölkerung	
	Gde.- Schl.	Name		25. 9. 1956	31. 12. 1957
4		Enge (in Störtewerkerkoog)	4 319	1 705	1 674
	125	Enge	798	336	330
		Degel (Hsgr.) – Enge (Kirchd.) mit: Blinge (Hsgr.) – Engefeld (Strsdlg.) – Engemühle (Hsgr.) – Petersburg (Hof)			
	126	Engerheide	157	72	71
		Engerheide (Strsdlg.) mit: Lund (Hsgr.), Maade (Haus)			
	133	Holzacker	366	79	78
		Holzacker (Dorf)			
	145	Knorburg	187	40	35
		Knorburg (Dorf) – Knorburgfeld (Hof)			
	168	Sande	333	270	283
		Ackern (Hsgr.) – Hörn (Hsgr.) – Perebüll (Hsgr.) – Sande (Dorf)			
	169	Schardebüll	412	93	90
		Schardebüll (Dorf) – Schardebüllfeld (Höfe)			
	170	Soholm	549	149	145
		Klapphagen (Hof) – Klingenberg (Hof) – Linnerthof (Hof) – Soholm (Dorf) – Soholmfeld (Strsdlg.)			
	173	Stedesand	284	390	380
		Hundebüll (Bwhs.) – Hundebüllerkoog (Haus) – Stedesand (Kirchd.) – Stedesanderdeich (Hsgr.) – Süderdeich (Hof, Bwhs.)			
	174	Störtewerkerkoog	949	131	125
		Altewarft (Hof) – Hasenhallig (Hof) – Saatland (Hsgr.) – Sandtoft (Hof) – Schweinehallig (Hof) – Stedesand, Bahnhof (Bhf., Hsgr.) – Steinberg (Hof) – Steinighörn (Hof) – Trollebüll (Hsgr.)			
	186	Wester Schnatebüll	284	145	137
		Broweg z. T. (Hsgr.) – Wester Schnatebüll (Dorf) – Westerschnatebüllerkoog (Höfe)			
5		Fahretoft	2 018	788	780
	127	Fahretoft	1 615	598	597
		Bahnenswarft (Hsgr.) – Blumenkoog (Hsgr.) – Bottschlott (Hsgr.) – Bottschlotterkoog (Hsgr.) – Broderswarft (Hsgr.) – Burg (Hsgr.) – Fahretoft, Schöpfwerk (Schöpfwk.) – Gabrielwarft (Hsgr.) – Holländerdeich (Hsgr.) – Jannenswarft (Hsgr.) – Lütt Jenswarft (Hsgr.) – Maienswarft (Hsgr.) – Mitteldeich (Hsgr.) – Moordeich (Hsgr.) – Nyhörn (Hof) – Ohrt (Hof) – Osterdeich (Hof) – Ostjakobswarft (Hsgr.) – Richardswarft (Hsgr.) – Strich (Haus) – Tudenswarft (Hsgr.) – Tychswarft (Hof) – Voltswarft (Hsgr.) – Westerschinkeldeich (Hsgr.) – Westjakobswarft (Hof)			
	182	Waygaard	403	190	183
		Bollhaus (Hsgr.) – Norderwaygaard (Hsgr.) – Süderwaygaard (Dorf) – Waygaarderdeich (Hsgr.)			
6		Keitum	6 598	6 697	6 727
	113	Archsum	679	148	153
		Archsum (Dorf)			
	130	Hörnum (Sylt)	717	1 064	1 006
		Hörnum (Seebad)			
	138	Kampen	869	707	702
		Kampen (Seebad) – Klappholtal, Jugendseeheim (Jugdhm.) – Rote Kliff (L. T.) – Vogelkoje (Jugdhm.)			
	140	Keitum	1 040	1 481	1 503
		Jüggersmarsch (Hsgr.) – Kaamp (Hsgr.) – Keitum (Seebad) – Klentertal (Hof) – Munkmarsch (Dorf) – Pionierlager (Sdlg.)			
	155	Morsum	1 164	709	707
		Großmorsum (Dorf) – Holm (Hof) – Klamshörn (Hsgr.) – Kleinmorsum (Dorf) – Nösse (Wirtshs.) – Osterende (Hsgr.) – Schellinghörn (Hsgr.) – Wall (Hsgr.) –			
	165	Rantum	741	587	559
		Baaktal (Hsgr.) – Puan Klegt (Jugdhm.) – Rantum, Dorf (Seebad) – Rantum-Nord (Ortstl.)			

Kreis Südtondern


	Zugehörige Gemeinde		Fläche in ha	Wohnbevölkerung	
	Gde.- Schl.	Name		25. 9. 1956	31. 12. 1957
noch: 6 Keitum	178	Tinnum	751	957	979
Tinnum (Dorf)					
	184	Wenningstedt (Sylt)	637	1 044	1 118
Braderup (Dorf) – Wenningstedt (Seebad)					
7 Klixbüll (in Tinningstedt)			5 243	1 625	1 575
	195	Bosbüll	631	161	149
Bosbüll (Dorf) – Bosbüllfeld (Hof)					
	139	Karlum	1 450	305	285
Gläserkrug (= Petershof) (Wirtshs.) – Karlum (Dorf) – Karlumfeld (Strsdlg.) – Karlumforst (Forsth.) – Karlumhof (Hof) – Storlan (Hof)					
	144	Klixbüll	1 747	810	815
Buttersbüll (Hsgr.) – Flöhe (Hsgr.) – Katal (Strsdlg.) – Klixbüll (Dorf) – Klixbülldeich (Haus) – Klixbüllfeld (Strsdlg.) – Klixbüllhof (Hof) – Klixbüllkirche (Kirche) – Klixbüllmühle (Windmü.) – Rückenstadt (Hsgr.) – Wraagaard (Hof)					
	148	Lexgaard	524	121	117
Lexgaard (Dorf) – Lexgaardfeld (Höfe, Hsr.) – Remp (Höfe)					
	177	Tinningstedt	891	228	209
Neulandshof (Hof) – Stockholmack (Hsgr.) – Tinningstedt (Dorf) – Tinningstedtfeld (Strsdlg.)					
8 Ladelund			5 708	1 515	1 473
	117	Boverstedt	403	88	84
Boverstedt (Dorf) – Boverstedtfeld (Strsdlg.)					
	193	Bramstedtlund	1 383	266	275
Bramstedt (Dorf) – Bramstedtfeld (Strsdlg.) – Bramstedtlund (Strsdlg.) – Gassebro (Hof) – Neupepersmark z. T. (Hsgr.)					
	146	Ladelund	2 007	749	717
Beckhuus (Hof) – Beilhüh (Hof) – Dorotheenhof (Hof) – Klint (Hsgr.) – Königsacker (Dorf) – Kolonistenhäuser (Hsgr.) – Ladelund (Kirchd.) – Ladelundfeld (Strsdlg.) – Ladelundmühle (Windmü.) – Neuhaus (Hof) – Neupepersmark z. T. (Hsgr.) mit: Adewadthof (Hof), Zollhäuser (Zollhs.) – Nordmark (Hof) – Sandhügel (Hof) – Schlagental (Hof) – Stato (Hsgr.)					
	187	Westre	1 915	412	397
Berbekshof (Hof) – Christiansglück (Hof) – Engholm (Hof) – Kärnerlücke (Hsgr.) – Osterhof (Hof) – Perhof (Hof) – Reminenhof (Hof) – Waldkrug (Wirtshs.) – Westre (Dorf) – Westrefeld (Strsdlg.)					
9 Leck			8 735	6 031	6 080
	111	Achtrup	1 806	886	894
Achtrup (Dorf) – Achtrup, Bahnhof (Bhf., Hsgr.) – Achtrupfeld (Strsdlg.) – Braunberg (Hof) – Holbeckwadt (Hof) – Holm (Hof) – Kalleshave (Dorf) – Korrewang (Hof) – Mühlenwadt (Hsgr.) – Nordacker (Hof) – Norderhof (Hof) – Schruplund (Hsgr.) – Seewangacker (Hsgr.) – Süderhof (Hof) – Tettwang (Höfe)					
	119	Büllsbüll	231	52	45
Büllsbüll (Dorf) – Seewang (Hsgr.)					
	143	Klintum	905	371	349
Engebeek (Hof) – Klintum (Dorf) mit: Klingermoos (Hof), Wielberg (Hof) – Klintumfeld (Hsgr.) mit: Karlsburg (Wirtshs.) – Quellental (Hof)					
	147	Leck	1 627	3 598	3 705
Hyholm (Hof) – Karlsmark (Hof) – Kerelsburg (Hof) – Kokkedahl (Hof) – Kronenburg (Hsgr.) – Leck (Hptort) – Leckfeld (Höfe) – Rosenhain (Hsgr.) – Ründel (Hsgr.) – Schmörholm (Hof) mit: Schmörholm, Lager (Lager)					
	151	Lütjenhorn	952	232	216
Gärtnerlust (Hof) – Iwersacker (Hof) – Kalfslund (Hof) – Lütjenhorn (Dorf) mit: Lütjenhorn, Lager (Lager) – Lütjenhornermoor (Hsgr.) – Lütjenhornfeld (Strsdlg.) – Nordhof (Hof) – Osterhof (Hof) – Südhof (Hof) – Wanghof (Hof) – Ziegelhof (Hof)					
	164	Oster Schnatebüll	430	184	190
Oster Schnatebüll (Dorf)					

Zugehörige Gemeinde		Fläche in ha	Wohnbevölkerung	
Gde.- Schl.	Name		25. 9. 1956	31. 12. 1957
171	Sprakebüll	1 140	230	205
Freienwill (Hsgr.) – Gaarde (Gut) – Hogelund, Gut (Gut) – Mariengaarde (Hof) – Sandacker (Hsgr.) – Schottenburg (Hof) – Sprakebüll (Dorf) – Sprakebüllfeld (Hsgr.)				
172	Stadum	1 644	478	476
Fischerhaus (Haus) – Fresenhagen (Gut) mit: <i>Fresenhagenfeld (Hsgr.)</i> – Hedwigsruh (Hof) – Hof Berg (Hof) – Nordstadum (Hsgr.) – Schach (Höfe) – Stadum (Dorf) – Stadumfeld (Strsdlg.) – Stadumwatt (Hsgr.)				
10	Lindholm	3 617	2 427	2 419
149	Lindholm	1 565	1 316	1 301
Broweg z. T. (Hsgr.) – Gasthafen (Wirtshs.) – Klockries (Dorf) – Kremperhaus (Hsgr.) – Legerade (Hsgr.) – Lindholm (Dorf) – Lindholm, Wasserwerk (Wasswk.) – Lindholmfeld (Strsdlg.) – Lindholmkirche (Hsgr., Kirche) – Neuhamm (Hof) – Wegacker (Hsgr.)				
166	Risum	2 052	1 111	1 118
Herrenkoog (Strsdlg.) – Kohldammerdeich (Höfe) – Legerade (Hof) – Maasbüll (Dorf) – Risum (Kirchd.) – Risumfeld (Hof)				
11	Medelby (in Osterby)	7 800	1 858	1 806
115	Böxlund	439	101	93
Böxlund (Dorf) – Böxlundfeld (Hsgr.)				
132	Holt	1 339	205	213
Abro (Hsgr.) – Abrofeld (Hof) – Eckhof (Hof) – Gammelholt (Hof) – Holt (Dorf) – Holtfeld (Höfe) – Horsbeck (Hsgr.) – Lann (Hsgr.) – Sophienhof (Hof) – Strichsand z. T. (Hof)				
136	Jardelund	1 663	347	339
Jardelund (Dorf) – Jardelundfeld (Strsdlg.) davon: Norderfeld (Strsdlg.) mit: <i>Fehle (Hsgr., Zöllhs.), Freiheit (Hsgr.), Luxemburg (Haus), Pluskier (Hof)</i> Süderfeld (Strsdlg.) mit: <i>Mjon (Hsgr.)</i>				
153	Medelby	975	416	405
Medelby (Kirchd.) – Medelbyfeld (Strsdlg.)				
163	Osterby	1 236	337	327
Osterby (Dorf) – Osterbyfeld (Strsdlg.) – Osterbylund (Hsgr.)				
183	Weesby	2 148	452	429
Bögelhuus (Dorf) – Bögelhuusfeld (Höfe) – Strichsand z. T. (Hsgr.) – Weesby (Dorf) – Weesbydamm (Dorf) – Weesbyfeld (Strsdlg.) – Weesbylund (Hof)				
12	Neukirchen	5 864	2 195	2 169
114	Aventoft	1 452	550	535
Aventoft (Kirchd.) – Broderskoog (Hof) – Dörtgebüll (Hof) – Fischerhäuser (Hsgr.) – Foggebüll (Hof) – Freesmark (Hof) – Freesott (Hof) – Gotteskoog (Höfe) – Hungerburg (Hsgr.) – Kehr wieder (Haus) – Klindt (Hsgr.) – Merlingfeld (Hof) – Merlingmark (Hsgr.) – Neufeld (Hof) – Neumark (Hsgr.) – Nordebüll (Hof) – Ochsholm (Hof) – Revtoftweg (Hsgr.) – Ringswarf (Hof) – Rosenkranz (Hsgr.) – Schmalfeld (Hof) – Teglmak (Haus) – Verlath (Schöpfwk., Hsgr.) – Vogelhallig (Hof)				
157	Neukirchen	2 967	1 083	1 077
Beim Siel (Hsgr.) – Bever (Hof) – Bevertoft (Hsgr.) – Bevertoftkoog (Höfe) – Bohnenhallig (Hof) – Bundesgaard (Hsgr.) – Christinenfeld (Hof) – Dammbüll (Hof) – Dammhusum (Hof) – Eggenwarf (Hof) – Fegetasch (Hsgr.) – Freienblick (Hof) – Großfeddersbüll (Hof) – Großhallig (Hsgr.) – Hattersbüllhallig z. T. (Höfe) – Hesbüllfeld (Hsgr.) – Hochhörn (Hsgr.) – Hörn (Hsgr.) – Hornburg (Hsgr.) – Hülltoft (Hsgr.) – Hülltoftfeld (Hof) – Jakobswarf (Hof) – Kleinfeddersbüll (Hof) – Kleinssegelsbüll (Hof) – Krakebüllerschausee (Hsgr.) – Mittelfeld (Hof) – Mitteltoft (Hof) – Mittelwarf (Hof) – Neudamm (Hsgr.) – Neufeddersbüll (Hof) – Neuhaus (Hsgr.) – Neukirchen, Kirchenwarf (Hsgr., Kirche) – Neukirchen, Lager (Lager) – Neufwarf (Hof) – Nienhof (Hof) – Norderhesbüll (Hsgr.) – Nordmark (Hof) – Nordosterdeich (Hsgr.) – Osterdeich (Hsgr.) – Osterfeld (Hof) – Ostfeddersbüll (Hof) – Otzhusum (Hsgr.) – Otzhusumweg (Hsgr.) – Petersbüll (Hsgr.) – Reedamm (Hof) – Rinkeshörn (Hof) – Schreibersort (Hof) – Seebüll (Hof) – Segelsbüll (Hof) – Südbevertoft (Höfe) – Süderdeich (Hsgr.) mit: <i>Emmelsbüll, Bahnhof (Bhf.)</i> – Süderhesbüll (Hsgr.) – Südfeld (Hof) – Südfresbüll (Hof)				

Kreis Südtondern


		Zugehörige Gemeinde		Fläche in ha	Wohnbevölkerung	
Gde.- Schl.	Name				25. 9. 1956	31. 12. 1957
<i>noch: 12 Neukirchen</i>						
	167	Rodenäs		1 445	562	557
		Damm (Hsgr.) – Dreieckskoog z. T. (Hsgr.) – Dreisprung (Hsgr.) – Hörn (Haus) – Klixbüll (Hsgr.) – Klixbüllhof (Hof) – Liebleben (Hof) – Markhäuser (Hsgr.) mit: Rodenäs, Ziegelei (Ziegl.) – Mettenwarft (Hof) – Neudorf (Hsgr.) – Norddeich (Hsgr.) – Oldorf (Hsgr.) – Onkelsgabe (Hof) – Ophusum (Hsgr.) – Rickelsbüll (Höfe) – Rodenäs, Zollhäuser (Hsgr.) – Schneedeich (Höfe) – Sibbershusum (Hof) – Tevelum (Hof) – Westerdeich (Hsgr.)				
13		Osterlandföhr (in Oevenum)		3 966	1 551	1 575
	112	Alkersum		913	238	246
		Alkersum (Kirchd.)				
	154	Midlum		804	236	227
		Ackerum (Hof) – Midlum (Dorf)				
	158	Nieblum		413	440	453
		Erholungsheim Knorrbremse (Hsgr.) – Nieblum (Seebad) mit: Kleinnieblum (Hsgr.)				
	161	Oevenum		1 058	357	367
		Oevenum (Dorf) – Oevenum, Siedlung (Sdlg.)				
	191	Wrixum		778	280	282
		Wrixum (Dorf)				
14		Süderlügum		7 586	3 415	3 414
	118	Braderup		1 336	560	558
		Braderup (Kirchd.) – Braderupfeld (Strsdlg.) – Braderupmühle (Hof)				
	123	Ellhöft		774	196	189
		Böglum (Hsgr.) – Böglum, Zollamt (Zollhs.) – Ellhöft (Dorf) – Ellhöftfeld (Höfe) mit: Neuland (Hof), Osterhof (Hof) – Großstruxbüll (Hof) – Gulum (Hof) – Kleinstruxbüll (Hsgr.) – Peterswarft (Hof) – Uhlenberg (Hof)				
	131	Holm		401	79	78
		Holm (Dorf) – Holmfeld (Hof)				
	135	Humptrup		1 702	734	731
		Flützholm (Höfe) – Gött-skoog (Strädlg.) – Haasberg (Höfe) – Hattersbüllhallig z. T. (Höfe, Schule) – Humptrup (Kirchd.) mit: Grellsbüll (Ortstl.), Grellsbüllfeld (Ortstl.) – Humptrupfeld (Strsdlg.) – Humptruphof (Hof) – Kahlebüll (Dorf) – Kahlebüllfeld (Hof) – Krakebüll (Dorf) – Süderdürhus (Höfe)				
	176	Süderlügum		2 183	1 015	1 011
		Haidburg (Jughbge.) – Horsberg (Hsgr.) – Marienhof (Hof) – Neuflützkoim (Hof) – Osterhof (Hof) – Süderlügum (Kirchd.) – Süderlügum, Forsthaus (Forsth.) – Süderlügumfeld (Strsdlg.) – Westerhof (Hof) – Wohlgetan (Hof)				
	180	Uphusum		710	347	337
		Uphusum (Dorf) – Uphusumfeld (Höfe)				
	188	Wimmersbüll		480	484	510
		Süderlügum, Bahnhof (Bhf.) mit: Eisenbahnsiedlung (Sdlg.), Zollsiedlung (Sdlg.) – Wimmersbüll (Dorf) mit: Altes Dorf (Ortstl.), Wimmersbüll, Lager (Lager)				
15		Westerlandföhr (in Süderende)		3 467	1 571	1 515
	116	Borgsum		549	236	236
		Borgsum (Dorf)				
	122	Dunsum		268	93	91
		Dunsum (Dorf) mit: Großdunsum (Ortstl.), Kleindunsum (Ortstl.)				
	128	Goting		382	156	159
		Goting (Dorf)				
	129	Hedehusum		136	47	44
		Hedehusum (Dorf)				

Zugehörige Gemeinde		Fläche in ha	Wohnbevölkerung	
Gde.- Schl.	Name		25.9.1956	31.12.1957
162	Oldsum-Klintum	845	411	381
Oldsum-Klintum (Dorf) mit: Klintum (Ortstl.), Oldsum (Ortstl.)				
175	Süderende	261	183	175
Süderende (Kirchd.) mit: Sankt Laurentii, Kirche (Kirche, Hsgr.)				
179	Toftum	467	167	170
Toftum (Dorf)				
181	Utersum	398	252	237
Utersum (Seebad) – Utersum, Nordseeheilstätte (Krkhs.)				
189	Witsum	161	26	22
Witsum (Dorf)				



ALPHABETISCHES VERZEICHNIS

**der Gemeinden und Wohnplätze
mit Angabe der Kreis-, Amts- und Gemeindezugehörigkeit
sowie der Gemeindekennziffer**



Hinweis

Wohnplatznamen mit unterscheidenden Zusätzen wie Bahnhof, Forsthaus, Gut, Ziegelei u. a. sind im Alphabet nur unter dem Wohnplatznamen aufgeführt worden.

- z. B. Bahnhof Kronsburg siehe unter: Kronsburg, Bahnhof
Forsthaus Luhnstedt siehe unter: Luhnstedt, Forsthaus
Leuchfeuer Westermarkelsdorf siehe unter: Westermarkelsdorf, Leuchfeuer

In der Art Groß-, Klein-, Alt-, Neu- zusammengesetzte Wohnplatznamen sind nach ihrem vollständigen Namen eingeordnet und nach dem eigentlichen Namen ohne Vorsilbe zusätzlich aufgeführt.

- z. B. Altmeierhof siehe dort
zusätzlich aufgeführt unter – meierhof, Alt

Verzeichnis der Abkürzungen für die kreisfreien Städte und Landkreise

Kreisfreie Städte

Flensburg	FS
Kiel	Ki
Lübeck	Lüb
Neumünster	Nms

Landkreise

Eckernförde	Eck
Eiderstedt	Eid
Eutin	Eut
Flensburg-Land	FLd
Hst. Lauenburg	Lb
Husum	Hus
Norderdithmarschen	Ndi
Oldenburg (Holstein)	Old
Pinneberg	Pi
Plön	Plö
Rendsburg	Rd
Schleswig	Sl
Segeberg	Se
Steinburg	Stb
Stormarn	Sto
Süderdithmarschen	Sdi
Südtondern	Sdt

Kreis- und Gde. Schl.	Gemeinde* bzw. Wohnplatz	Kreis	Amt bzw. Kirchspielsland-gemeinde **	Gemeinde	Kreis- und Gde. Schl.	Gemeinde* bzw. Wohnplatz	Kreis	Amt bzw. Kirchspielsland-gemeinde **	Gemeinde
45-132	— altendeich, Elskoper				35-112	Alt Mölln*	Lbg	Breitenfelde	
47-160	— altendeich, Fahrstedter				35-112	Alt Mölln	Lbg	Breitenfelde	Alt Mölln
45-157	— altendeich, Kremptdorfer				43-145	Altmühl z.T.	Sl	Haddeby	Geltorf
47-188	— altendeich, Trennewurthe				43-194	Altmühl z.T.	Sl	Haddeby	Selk
36-161	Altendorf	Hus	Hattstedt	Schobüll	41-135	Altmühle	Plö	Plön-Land	Grebin
37-182	Altenfahre	Ndi	Tellingstedt**	Wrohm	41-149	Altmühlen	Plö	amtsfr. Gde.	Klausdorf
46-175	Altenfelde	Sto		Reinfeld ^{Halst.}	42-240	Altmühlendorf	Rd	Borgdorf	Warder
46-194	Altenfelde	Sto	Mollhagen	Todendorf	42-132	Altmüllersvieh	Rd	Bovenau	Bovenau
39-132	Altenfeldsdeich	Pi	Haseldorf	Haseldorf	32-129	Altneukoog z.T.	Eid	Oldenswort	Oldenswort
39-157	Altenfeldsdeich	Pi	Elmshorn-Land	Seestermühe	32-126	Altneukoog z.T.	Eid	Tetenbüll	Tetenbüll
44-111	Altengörs*	Se	Traventhal		34-153	Altneukrug	FLd	Nordhackstedt	Hörup
44-111	Altengörs	Se	Traventhal	Altengörs	32-126	Altneukoogsbüher	Eid	Tetenbüll	Tetenbüll
47-122	— Altenhafen, Brunsbüttel				34-241	Altona	FLd	Rundhof-Esgrus	Wippendorf
41-203	Altenhöfen	Plö	Preetz-Land	Wahlstorf	38-142	Altona, Hof	Old	Sierksdorf	Sierksdorf
31-113	Altenhof*	Eck	Windeby		43-139	Altratjensdorf	Old	Grube	Riepsdorf
31-113	Altenhof	Eck	Windeby	Altenhof	38-183	Altrehberg	Sl	Satrup	Rehsdorf
31-113	Altenhof, Bahnhof	Eck	Windeby	Altenhof	33-117	Alttruppersdorf	Eut	amtsfr. Gde.	Ratekau
31-113	Altenhof, Ziegelei	Eck	Windeby	Altenhof	34-157	Altseegaard	FLd	Husby	Husbyholz
31-112	Altenholz*	Eck	Dänischenbogen amtsfr. Gde. ^{amtsfr. Gde. Altz=Voll}	Altenholz	44-163	Altspringhirsch	Se	Kaltenkirchen-Land	Nützen
31-112	Altenholz	Eck	Dänischenbogen amtsfr. Gde. ^{amtsfr. Gde. Altz=Voll}	Altenholz	11-000	Altstadt	FSt		Flensburg
42-155	Altenjahn	Rd	Hohenwestedt-Land	Grael	12-000	Altstadt	Ki		Kiel
37-134	Altenkamp	Ndi	Delve**	Hollingstedt	39-125	Altstadt	Pi		Elmshorn
42-115	Altenkattbek*	Rd	Jevenstedt		43-190	Altstadt	Sl		Schleswig
42-115	Altenkattbek	Rd	Jevenstedt	Altenkattbek	42-211	Altstädter Gärten	Rd		Rendsburg
39-132	Altenkoog	Pi	Haseldorf	Haseldorf	33-117	Alttechau	Eut	amtsfr. Gde.	Ratekau
45-125	Altenkoog	Stb	Sankt Margarethen	Büttel	43-127	Alttolkschuby	Sl	Tolk	Buschau
38-111	Altenkrempe*	Old	Sierksdorf		41-140	Altwetterade	Plö	Lütjenburg-Land	Helmstorf
38-111	Altenkrempe	Old	Sierksdorf	Altenkrempe	31-127	Altwittenbek	Eck	Osdorf	Felm
45-112	Altenmoor*	Stb	Sommerland		44-112	Alveslohe*	Se	Ulzburg	
45-112	Altenmoor	Stb	Sommerland	Altenmoor	44-112	Alveslohe	Se	Ulzburg	Alveslohe
42-202	Altenmoor	Rd	Beringstedt	Osterstedt	31-166	Amalienburg	Eck	Karby	Winnemark
39-142	Altenmühlen	Pi	Elmshorn-Land	Kölln-Reisiek	42-176	Amalienhof	Rd	Timmaspe	Krogaspe
41-186	Altenrade	Plö	Bokhorst	Rendswühren	44-114	Am Aukamp	Se	Bad Bramstedt-Land	Hitzhusen
37-162	— altensiell, Schülper				42-114	Am Bistensee	Rd	Fockbek	Alt Duvenstedt
38-117	Altenteil	Old	Petersdorf	Dänischendorf	44-118	Am Breedenviert	Se	Bad Bramstedt-Land	Bimöhlen
44-132	Altenweide	Se	amtsfr. Gde.	Glasau	44-114	Am Brunnen	Se		Bad Bramstedt
46-141	Altenweide	Sto	Reinfeld-Land	Havighorst b. Bad Oldesloe	45-133	Am Deich	Stb	Herzhorn	Engelbrechtsche Wildnis
46-176	Altenweide	Sto	Bad Oldesloe-Land	Rethwisch	45-137	Am Deich z.T.	Stb	Kollmar	Groß Kollmar
48-120	Alter Christian-Albrechts-Koog	Sdt	Dagebüll	Christian-Albrechts-Koog	45-154	Am Deich z.T.	Stb	Kollmar	Klein Kollmar
44-185	Alterfrade	Se	Bornhöved	Tarbak	31-142	Amen	Eck	Karby	Kopperby
44-185	Alterfrade, Männergefängnis	Se	Bornhöved	Tarbak	42-120	— amerika, Klein			
33-113	Alter Hof, siehe Steindamm				38-128	Am Grevenbach (Grünbek)	Old	Lensahn-Land	Kabelhorst
36-156	Alterkoog	Hus	Pellworm	Pellworm	39-152	Am Hagedorn	Pi	amtsfr. Gde.	Quickborn
36-149	Alterkoog	Hus	Nordstrand	Nordstrand	46-111	Am Hagen, Siedlung	Sto		Ahrensburg
36-145	— Alterkoog, Langenhorner				45-133	Am Herzhorner Rhin	Stb	Herzhorn	Engelbrechtsche Wildnis
44-207	Alter Tannenhof	Se	Kaltenkirchen-Land	Hasenmoor	46-197	Am Karnaphof	Sto	Trittau	Trittau
41-189	Alte Schmiede	Plö	Preetz-Land	Schellhorn	46-159	Am Karpfendeich	Sto	Lütjensee	Lütjensee
48-188	Altes Dorf	Sdt	Süderlügum	Wimmersbüll	32-129	Am Kreuz	Eid	Kspl. Tönning	Kspl. Tönning
33-114	Altes Forsthaus Wüstenfelde	Eut		Eutin	47-161	Ammerswurth	Sdi		Meldorf
48-174	Altewarft	Sdt	Enge	Störtewerkerkoog	46-159	Am Mönchsteich	Sto	Lütjensee	Lütjensee
35-155	Alte Ziegelei	Lbg	Schwarzenbek-Land	Gülzow	46-194	Am Moor	Sto	Mollhagen	Todendorf
35-199	Alte Ziegelei	Lbg	Büchen	Müssen	36-151	Am Neuenwege	Hus	Langenhorn	Ockholm
46-114	Altfresenburg	Sto		Bad Oldesloe	45-122	Amönenhöhe	Stb	Breitenburg	Breitenburg
38-121	Altgalendorf	Old	amtsfr. Gde.	Gremersdorf	47-154	Amönenhöhe	Sdi	Burg	Kuden
32-113	Altgardingdeich	Eid	Kspl. Garding	Kspl. Garding	45-198	Amönenwarte	Stb	(Dithmarschen)** Lockstedter Lager	Schlotfeld
41-147	Altharmhorst	Plö	Lütjenburg-Land	Kirchnüchel	36-164	Am Pfahl	Hus	Wester Ohrstedt	Schwesing
41-139	Altheikendorf	Plö	amtsfr. Gde.	Heikendorf	46-114	Am Poggensee	Sto		Bad Oldesloe
34-235	Altholzkrug	FLd	Handewitt	Wedding	45-119	Am Rhin	Stb	Borsfleth	Blomesche Wildnis
46-134	Althorsbüll	Sdt	Emmelsbüll	Horsbüll	45-202	Am Ritt Amrum, Insel	Stb Sdt	Wilster-Land	Stördorf
35-165	Althorst	Lbg	Sterley	Horst				Mit den Gemeinden Nebel Norddorf Wittdün	
31-146	Altilewitt	Eck	Rieseby	Loose					
38-131	Altjellingsdorf	Old	Landkirchen	Landkirchen					
13-000	Altlauerhof	Lüb		Lübeck					
36-170	Altmeierhof	Hus	Mildstedt	Südermarsch					

Kreis- und Gde. Schl.	Gemeinde* bzw. Wohnplatz	Kreis	Amt bzw. Kirchspiels-land-gemeinde **	Gemeinde	Kreis- und Gde. Schl.	Gemeinde* bzw. Wohnplatz	Kreis	Amt bzw. Kirchspiels-land-gemeinde **	Gemeinde
31-137	Am See	Eck	Mittelschwansen	Holzdorf	31-123	- Armenhaus, Beim			
44-154	Am See	Se	Leezen	Leezen	33-113	- Armenhaus, Braaker			
44-162	Am See	Se	Leezen	Neversdorf	31-124	Armenstift	Eck	Mittelschwansen	Damp
33-117	Am Spann	Eut	amtsfr. Gde.	Ratekau	43-113	Armstedt*	Se	Bad Bramstedt-	Land
45-154	Am Steig z.T.	Stb	Kollmar	Klein Kollmar	44-113	Armstedt	Se	Bad Bramstedt-	Land
45-178	Am Steig z.T.	Stb	Kollmar	Neuendorf b. Elmshorn	43-111	Arnis*, Stadt	Sl		
45-165	Am Steindamm	Stb	Wilster-Land	Landrecht	42-116	Arpsdorf*	Rd	Wasbek	Arpsdorf
44-121	Am Stromberg	Se	Bornhöved	Bornhöved	42-116	Arpsdorf	Rd	Wasbek	Arpsdorf
36-151	Amtmannsecke	Hus	Langenhorn	Ockholm	42-116	Arpsdorf, Bahnhof	Rd	Wasbek	Arpsdorf
46-124	Am Vieh	Sto	Mollhagen	Eichede	43-181	Arrild	Sl	Norderbrarup	Oersberg
46-197	Am Wehl	Sto	Trittau	Trittau	44-191	- Arsenal, Fahrenkrug			
36-131	An der Arlau	Hus	Hattstedt	Hattstedter- marsch	43-198	Arup	Sl	Struxdorf	Struxdorf
45-133	An der Bahn	Stb	Herzhorn	Engelbrechtsche Wildnis	31-113	Aschau	Eck	Windeby	Altenhof
42-156	An der Chaussee	Rd	Bordesholm- Land	Grevenkrug	31-113	Aschamoor	Eck	Windeby	Altenhof
43-133	An der Chaussee	Sl	Süderstapel	Drage	31-114	Aschberg	Eck	Hütten	Ascheffel
45-119	An der Chaussee	Stb	Borsfleth	Blomesche Wildnis	41-111	Ascheberg*	Plö	Ascheberg	Ascheberg
45-120	An der Chaussee (Buntenhof) Exklave	Stb	Borsfleth	Borsfleth	41-111	Ascheberg	Plö	Ascheberg	Ascheberg
45-172	An der Chaussee	Stb	Breitenburg	Moordiek	41-111	Ascheberg, Schloß	Plö	Ascheberg	Ascheberg
41-186	An der Ecke	Plö	Bokhorst	Rendswühren	41-111	Aschebergerhof	Plö	Ascheberg	Ascheberg
41-133	An der Eisenbahn	Plö	amtsfr. Gde.	Flintbek	31-114	Ascheffel*	Eck	Hütten	Ascheffel
39-123	An der Moor- chaussee	Pi	Bönningstedt	Ellerbek	31-114	Ascheffel	Eck	Hütten	Ascheffel
34-146	An der Quelle	FLd	Handewitt	Handewitt	31-164	Aschenberg	Eck	Mittelschwansen	Waabs
35-188	Anker	Lbg	Nusse	Lankau	44-174	- Asheide, Hornsdorf			
48-152	Anna-Sophienhof	Sdt	Dagebüll	Marienkoog	42-234	Aspe, Bahnhof	Rd	Timmaspe	Timmaspe
42-246	Annenhof	Rd	Molfsee	Rodenbek	44-135	- aspe, Großen			
48-142	Annenhof	Sdt	Dagebüll	Kleiseerkoog	44-135	- asperfeld, Großen			
42-246	Annenhof, Siedlung	Rd	Molfsee	Rodenbek	39-160	Asperhorn	Pi	amtsfr. Gde.	Tornesch
42-246	Annenhofkaten	Rd	Molfsee	Rodenbek	39-129	Aspern	Pi	Rantzaue	Groß Offenseth
37-155	- Annen, Sankt				34-126	Atzbüll	FLd	Rundhof-Esgrus	Esgrus
42-176	Anntental	Rd	Timmaspe	Krogaspe	34-133	Aubrück	FLd	Quern-Steinberg	Gintoft
42-244	Anntental	Rd	Westensee	Westensee	41-169	Auburg	Plö	Kirchbarkau	Nettelsee
43-190	Annettenhöf	Sl	Emmelsbüll	Klanxbüll	39-131	Audeich	Pi	Haseldorf	Haselau
48-141	Annettenhof	Sdt	Emmelsbüll	Klanxbüll	45-136	Audeich	Stb	Neuenbrook	Grevenkop
46-147	Anschlag	Sto	Siek	Hoisdorf	42-215	- Audorf, Schacht-			
41-193	Anschützensiedlung	Plö	Schönkirchen	Schönkirchen	43-171	- Aue, Auf der			
38-120	Antoniettenhof	Old	amtsfr. Gde.	Göhl	47-180	Auenbüttel	Sdi	Marne-Land**	Schmedeswuth
37-131	Apeldör	Ndi	Hennstedt**	Hennstedt	39-145	Auf dem Beck	Pi	Rantzaue	Langeln
43-173	Appelberg	Sl	Mohrkirch	Mohrkirch- westerholz	39-146	Auf dem Berg	Pi	Rantzaue	Lutzhorn
41-154	Appelwarder	Plö	Preetz-Land	Kühren	45-128	Auf dem Breuel	Stb	Wilster-Land	Dammfleth
39-111	Appen*	Pi	amtsfreie Gemeinde		39-145	Auf dem Butterberg	Pi	Rantzaue	Langeln
39-111	Appen	Pi	amtsfr. Gde.	Appen	44-143	Auf dem Diek	Se	Ulzburg	Henstedt
36-121	- Arbeitshaus, Bredstedt				44-112	Auf dem Felde	Se	Ulzburg	Alveslohe
31-163	Archangel	Eck	Mittelschwansen	Thumby	46-176	Auf dem Höven	Sto	Bad Oldesloe- Land	Rethwisch
48-113	Archsum*	Sdt	Keitum		45-137	Auf dem Ort	Stb	Kollmar	Groß Kollmar
48-113	Archsum	Sl	Keitum	Archsum	38-131	Auf dem Schlag	Old	Landkirchen	Landkirchen
38-139	Ardepohl	Old	Grube	Riepsdorf	43-171	Auf der Aue	Sl	Bergenhusen	Meggerdorf
43-170	Arenholz	Sl	Schuby	Lürschau	35-197	Auf der Heide	Lbg		Mölln
43-170	Arenholzfeld	Sl	Schuby	Lürschau	35-239	Auf der Heide	Lbg	Breitenfelde	Waltersdorf
45-123	- arentsee, Groß				44-112	Auf der Höhe	Se	Ulzburg	Alveslohe
45-123	- arentsee, Klein				45-165	Auf der Horst	Stb	Wilster-Land	Landrecht
33-118	Arfrade	Eut	amtsfr. Gde.	Stockelsdorf	44-148	Auf der Regel	Se	Kisdorf	Kisdorf
47-112	Arkebek*	Sdi	Albersdorf**		44-181	Auf der Schanze	Se	Kisdorf	Struvenhütten
47-112	Arkebek	Sdi	Albersdorf**	Arkebek	39-137	Auf der Scheide	Pi	Rantzaue	Hemdingen
47-112	Arkebekerfeld	Sdi	Albersdorf**	Arkebek	41-119	Aufeld	Plö	Bokhorst	Bönebüttel
36-173	Arl	Hus	Wester Ohrstedt	Wester Ohrstedt	34-162	Augaard	FLd	Oeversee	Juhlschau
36-131	- Arlau, An der				34-162	Augaardholz	FLd	Oeversee	Juhlschau
36-131	- Arlauschleuse, Schöpfwerk				42-221	Augenberg	Rd	Timmaspe	Schülp b. Nortorf
36-115	Arlewatt*	Hus	Hattstedt		36-164	Augsburg	Hus	Wester Ohrstedt	Schwesing
36-115	Arlewatt	Hus	Hattstedt	Arlewatt	41-120	Augstfelde	Plö	Plön-Land	Bösdorf
36-115	Arlewattfeld	Hus	Hattstedt	Arlewatt	47-139	- Auguste-Victoria-Koog,			
36-115	Arlewathof	Hus	Hattstedt	Arlewatt	38-131	Augustenberg	Old	Kaiserin-	Landkirchen
36-173	Arlfeld	Hus	Wester Ohrstedt	Wester Ohrstedt	43-118	Augustenburg	Sl	Fahrenstedt	Böklund
48-120	Armenhaus	Sdt	Dagebüll	Christian- Albrechts-Koog	31-153	Augustenhof	Eck	Osdorf	Osdorf
					37-180	Augustenhof	Ndi	Büsum**	Westerdeich- strich
					38-127	Augustenhof	Old	amtsfr. Gde.	Heringsdorf
					42-171	Augustenhof	Rd	Innien	Homfeld
					44-135	Augustenhof	Se	Großenaspe	Großaspe

Kreis- und Gde. Schl.	Gemeinde* bzw. Wohnplatz	Kreis	Amt bzw. Kirchspielsland-gemeinde **	Gemeinde
32-111	Augustenkoog*	Eid	Osterhever	
32-111	– augustenkoog, Alt			
32-111	– augustenkoog, Neu			
47-187	Auhof	Sdi	Meldorf-Marsch**	Thalingburen
31-115	Aukamp	Eck	Windeby	Barkelsby
31-153	Aukamp	Eck	Osdorf	Osdorf
33-113	Aukamp	Eut	amtsfr. Gde. Bosau	
41-140	Aukamp	Plö	Lütjenburg-Land	Helmstorf
42-113	Aukamp	Rd	Wacken	Agethorst
44-174	Aukamp	Se	amtsfr. Gde. Seedorf	
44-144	– Aukamp, Am			
36-131	Aukrug	Hus	Hattstedt	Hattstedter-marsch
37-164	Aukrug	Ndi	Kspl. Hennstedt**	Süderheistedt
35-113	Aumühle*	Lbg	Aumühle	
35-113	Aumühle	Lbg	Aumühle	Aumühle
34-112	Ausacker*	FLd	Husby	Ausacker
34-112	Ausacker	FLd	Husby	Ausacker
34-113	Ausackerholz*	FLd	Husby	
34-113	Ausackerholz	FLd	Husby	Ausackerholz
34-112	Ausackerwester-	FLd	Husby	Ausacker
43-148	– Ausbau, Großheider			
43-164	– Ausbauten, Kleinheider			
39-157	Außendeich	Pi	Elmshorn-Land	Seestermühe
45-206	Außendeich	Stb	Wewelsfleth	Wewelsfleth
31-153	Austerlitz	Eck	Osdorf	Osdorf
45-130	– Austrich, Ecklak-			
36-174	Autrum	Hus	Ostenfeld	Winnert
45-113	Auufer*	Stb	Kellinghusen-Land	
45-113	Auufer	Stb	Kellinghusen-Land	Auufer
38-112	Avendorf*	Old	Landkirchen	
38-112	Avendorf	Old	Landkirchen	Avendorf
48-114	Aventoft*	Sdt	Neukirchen	
48-114	Aventoft	Sdt	Neukirchen	Aventoft
45-179	Averfleth z.T.	Stb	Wilster-Land	Neuendorf b. Wilster
45-180	Averfleth z.T.	Stb	Wilster-Land	Nortorf
47-113	Averlak*	Sdi	Eddelak**	
47-113	Averlak	Sdi	Eddelak**	Averlak
32-118	Axendorf	Eid	Kspl. Tönning	Kotzenbüll
32-120	Axendorf	Eid	Oldenswort	Oldenswort

B

48-165	Baaktal	Sdt	Keitum	Rantum
36-155	Backenshörn	Hus	Wester Ohrstedt	Oster Ohrstedt
36-155	Backensholz	Hus	Wester Ohrstedt	Oster Ohrstedt
36-135	Backenswarft	Hus	Pellworm	Hooge
44-114	Bad Bramstedt*, Stadt	Se		
46-113	Badendorf*	Sto	Zarpen	
46-113	Badendorf	Sto	Zarpen	Badendorf
32-117	Badenkoog	Eid	amtsfr. Gde. Koldenbüttel	
46-114	Bad Oldesloe*, Stadt	Sto		
33-112	Bad Schwartau*, Stadt	Eut		
44-115	Bad Segeberg*, Stadt	Se		
35-114	Bäk*	Lbg	Ratzeburg-Land	
35-114	Bäk	Lbg	Ratzeburg-Land	Bäk
46-125	Bäkmissen	Sto	Bargtheide-Land	Elmenhorst
35-115	Bälau*	Lbg	Breitenfelde	
35-115	Bälau	Lbg	Breitenfelde	Bälau
45-120	– Bär, Schwarzer			
34-153	Bärenshöft z.T.	FLd	Nordhackstedt	Hörup
34-203	Bärenshöft z.T.	FLd	Nordhackstedt	Schafflund

Kreis- und Gde. Schl.	Gemeinde* bzw. Wohnplatz	Kreis	Amt bzw. Kirchspielsland-gemeinde **	Gemeinde
34-144	Baggelan	FLd	Buckhagen-Oehe	Gundelsby
46-147	Baggerkuhle	Sto	Siek	Hoisdorf
34-235	Baggerwald	FLd	Handewitt	Weding
45-133	– Bahn, An der			
48-127	Bahnenswarft	Sdt	Fahretoft	Fahretoft
	Bahnhof, siehe unter dem Wohnplatznamen!			
42-116	Bahnhofsweg	Rd	Wasbek	Arpsdorf
45-114	Bahrenfleth*	Stb	Neuenbrook	
45-114	– bahrenfleth, Groß			
45-114	– bahrenfleth, Klein			
45-114	Bahrenflethermoor	Stb	Neuenbrook	Bahrenfleth
45-114	Bahrenflethersand-weg (Bummel)	Stb	Neuenbrook	Bahrenfleth
44-201	Bahrenhof*	Se	Traventhal	
44-201	Bahrenhof	Se	Traventhal	Bahrenhof
48-120	Bahrenhof	Sdt	Dagebüll	Christian-Albrechts-Koog
48-120	– bahrenhof, Klein			
45-171	Bahrenhoop	Stb	Hohenasppe	Mehlbek
44-174	Bahrenkrug	Se	amtsfr. Gde. Seedorf	
37-145	Balkhähm	Ndi	Wesselburen**	Norddeich
34-183	Balm	FLd	Munkbrarup	Munkbrarup
42-145	Balzburg	Rd	Borgdorf	Ellerdorf
36-144	Bandixwarft	Hus	Pellworm	Langeneß
38-111	Bandorf	Old	Sierksdorf	Altenkrempe
38-121	Bankendorf	Old	amtsfr. Gde. Gremerdsdorf	
42-229	Banners	Rd	Luhnstedt	Stafstedt
38-113	Bannesdorf*	Old	Bannesdorf	
38-113	Bannesdorf	Old	Bannesdorf	Bannesdorf
42-202	Banrade	Rd	Beringstedt	Osterstedt
41-204	Bansrade	Plö	Wankendorf	Wankendorf
34-114	Barderup*	FLd	Oeversee	
34-114	Barderup	FLd	Oeversee	Barderup
34-114	Barderupfeld	FLd	Oeversee	Barderup
33-118	Bareneck	Eut	amtsfr. Gde. Stockelsdorf	
38-143	Barensdorf	Old	amtsfr. Gde. Wangels	
34-115	Barg*	FLd	Sörup	
34-115	Barg	FLd	Sörup	Barg
37-130	Bargen z.T.	Ndi	Hemme**	Hemme
37-153	Bargen z.T.	Ndi	Lunden**	Rehm-Flehde-Bargen
43-113	Bargen*	Sl	Erde	
43-113	Bargen	Sl	Erde	Bargen
44-119	Bargenhöven	Se	Bad Segeberg-Land	Blunk
47-114	Bargenstedt*	Sdi	Meldorf-Geest**	
47-114	Bargenstedt	Sdi	Meldorf-Geest**	Bargenstedt
47-114	Bargenstedterfeld	Sdi	Meldorf-Geest**	Bargenstedt
33-118	Bargerbrück	Eut	amtsfr. Gde. Stockelsdorf	
33-118	Bargerhof	Eut	amtsfr. Gde. Stockelsdorf	
46-125	Bargerhorst	Sto	Bargtheide-Land	Elmenhorst
34-115	Bargfeld z.T.	FLd	Sörup	Barg
34-195	Bargfeld z.T.	FLd	Quern-Steinberg	Quern
42-117	Bargfeld*	Rd	Innien	
42-117	Bargfeld	Rd	Innien	Bargfeld
46-115	Bargfeld	Sto	Bargtheide-Land	Bargfeld-Stegen
46-115	Bargfelderrögen	Sto	Bargtheide-Land	Bargfeld-Stegen
46-115	Bargfeld-Stegen*	Sto	Bargtheide-Land	
44-194	Bargholz	Se	Bad Bramstedt-Land	Weddelbrook
33-111	Barghorst	Eut	amtsfr. Gde. Ahrensböök	
33-111	Barghorstermoor	Eut	amtsfr. Gde. Ahrensböök	
42-118	Bargstall*	Rd	Hohn	
42-118	Bargstall	Rd	Hohn	Bargstall
42-119	Bargstedt*	Rd	Bargstedt	
42-119	Bargstedt	Rd	Bargstedt	Bargstedt
42-119	Bargstedt, Forsthaus	Rd	Bargstedt	Bargstedt
42-119	Bargstedtermoor	Rd	Bargstedt	Bargstedt
46-116	Bargtheide*	Sto	amtsfreie Gemeinde	
46-116	Bargtheide	Sto	amtsfr. Gde. Bargtheide	

Kreis- und Gde. Schl:	Gemeinde* bzw. Wohnplatz	Kreis	Amt bzw. Kirchspielsland-gemeinde **	Gemeinde
36-116	Bargum*	Hus	Langenhorn	
36-116	- bargum, Oster			
36-116	- bargum, Wester			
36-116	Bargumberg	Hus	Langenhorn	Bargum
36-116	Bargumdeich	Hus	Langenhorn	Bargum
36-116	- bargumfeld, Oster			
44-116	Bark*	Se	Wittenborn	
44-116	Bark	Se	Wittenborn	Bark
33-119	Barkau	Eut	amtsfr. Gde. Süsel	
41-136	- barkau, Groß			
41-146	- barkau, Kirch			
41-150	- Barkau, Klein			
31-115	Barkelsby*	Eck	Windeby	
31-115	Barkelsby	Eck	Windeby	Barkelsby
31-115	- barkelsby, Neu			
31-115	Barkelsby, Lager	Eck	Windeby	Barkelsby
37-111	Barkenholm*	Ndi	Kspl. Hennstedt**	
37-111	Barkenholm	Ndi	Kspl. Hennstedt**	Barkenholm
44-116	Barkenholm	Se	Wittenborn	Bark
39-113	Barkhöm	Pi	Rantzau	Bevern
42-174	Barkhorn	Rd	Jevenstedt	Jevenstedt
43-163	Barkhorn	Sl	Kropp	Klein Bennebek
46-117	Barkhorst*	Sto	Mollhagen	
46-117	Barkhorst	Sto	Mollhagen	Barkhorst
31-112	Barkmissen	Eck	Dänischmagen	Altenholz
31-112	Barkmissen, Lager	Eck	Dänischmagen	Altenholz
44-128	- Barl, Fährden-			
42-190	Barlohe	Rd	Hohenwestedt-Land	Nienborstel
47-115	Barlt*	Sdi	Barlt**	
47-115	Barlt	Sdi	Barlt**	Barlt
47-116	Barlteraltendeich	Sdi	Barlt**	Barlter-Altend- und Neuendeich
47-116	Barlter-Altend- und Neuendeich*	Sdi	Barlt**	
47-115	Barlterfelde	Sdi	Barlt**	Barlt
47-116	Barlterhafen	Sdi	Barlt**	Barlter-Altend- und Neuendeich
47-116	Barlterkamp	Sdi	Barlt**	Barlter-Altend- und Neuendeich
47-115	Barlterkleve	Sdi	Barlt**	Barlt
47-116	Barlterneuendeich	Sdi	Barlt**	Barlter-Altend- und Neuendeich
41-112	Barmissen*	Plö	Kirchbarkau	
41-112	Barmissen	Plö	Kirchbarkau	Barmissen
41-112	Barmissenerfeld	Plö	Kirchbarkau	Barmissen
39-112	Barstedt*, Stadt	Pi		
39-113	Barstedterwohld	Pi	Rantzau	Bevern
32-130	Barneckermoor	Eid	Witzwort	Uelvesbüll
46-132	- Barnitz, Groß			
46-149	- Barnitz, Klein			
34-141	Barredamm	FLd	Sterup	Grünholz
42-150	Barris	Rd	Fockbek	Fockbek
41-113	Barsbek*	Plö	Probstei-Ost	
41-113	Barsbek	Plö	Probstei-Ost	Barsbek
46-118	Barsbüttel*	Sto	Barsbüttel	
46-118	Barsbüttel	Sto	Barsbüttel	Barsbüttel
47-117	Barsfleth*	Sdi	Meldorf-Marsch**	
47-117	Barsfleth	Sdi	Meldorf-Marsch**	Barsfleth
47-117	Barsfletherdeich	Sdi	Meldorf-Marsch**	Barsfleth
34-208	Barslund	FLd	Großenwiehe	Sillerup
35-149	Bartelsbusch	Lbg	Ratzeburg-Land	Groß Disnack
35-221	Bartelsdorf	Lbg	Büchen	Schulendorf
41-191	Barten	Plö	Schlesen	Schlesen
31-156	Basdorf	Eck	Rieseby	Rieseby
35-116	Basedow*	Lbg	Lütau	
35-116	Basedow	Lbg	Lütau	Basedow
34-132	Basrott	FLd	Gelting	Gelting
44-135	Baß	Se	Großenaspe	Großenaspe
44-144	Baßkate	Se	Bad Bramstedt-Land	Hitzhusen
43-197	Baßland	Sl	Fahrenstedt	Stolk
33-116	Bast	Eut	amtsfr. Gde. Malente	
42-119	Bast	Rd	Bargstedt	Bargstedt

Kreis- und Gde. Schl:	Gemeinde* bzw. Wohnplatz	Kreis	Amt bzw. Kirchspielsland-gemeinde **	Gemeinde
42-176	Bast	Rd	Timmaspe	Krogaspe
45-149	Basten	Stb		Itzehoe
42-135	Bastenbergl	Rd		Breiholz
35-117	Basthorst*	Lbg	<i>Süderharbek-Land</i> Basthorst	
35-117	Basthorst	Lbg	<i>Süderharbek-Land</i> Basthorst	Basthorst
32-131	Batterie	Eid	Kspl. Garding	Vollerwiek
42-233	Batz	Rd	Hanerau- Hademarschen	Thaden
41-156	Bauersdorf	Plö	Selent	Lammershagen
45-178	Bauerweg	Stb	Kollmar	Neuendorf b. Elmshorn
33-115	Bauland	Eut	amtsfr. Gde. Gieschendorf	
39-147	Bauland	Pi	Moorreege	Moorreege
31-116	Baumgarten	Eck	Hütten	Bistensee
43-178	Baumhof	Sl	Süderbrarup	Nottfeld
38-125	Baumkate	Old	Lensahn-Land	Harmsdorf
46-147	Baumkaten	Sto	Siek	Hoisdorf
38-111	Baumkrug	Old	Sierksdorf	Altenkrempe
41-166	Baumrade	Plö	Selent	Mucheln
13-000	Baumsberg	Lüb		Lübeck
43-173	Baustrup	Sl	Mohrkirch	Mohrkirch-westerholz
42-157	Bebek	Rd	Wacken	Gribbohm
47-126	Bebeck, Lager	Sdi	Burg (Dithmarschen)**	Burg (Dithmarschen)
44-117	Bebensee*	Se	Leezen	
44-117	Bebensee	Se	Leezen	Bebensee
39-145	- Beck, Auf dem			
44-112	Beckershof	Se	Ulzburg	Alveslohe
48-146	Beckhuus	Sdt	Ladelund	Ladelund
43-132	Bedstedt	Sl	Rabenkirchen	Dollrottfeld
43-120	Beekholz	Sl	Bollingstedt	Bollingstedt
41-187	Beeklate	Plö	Moorsee	Rönne
39-158	Beeklohe	Pi	Elmshorn-Land	Seeth-Ekholt
46-196	Beekwiete	Sto	Bargtheide-Land	Tremsbüttel
45-206	Beesen	Stb	Wewelsfleth	Wewelsfleth
41-135	Behl	Plö	Plön-Land	Grebin
35-118	Behlendorf*	Lbg	Berkenthin	
35-118	Behlendorf	Lbg	Berkenthin	Behlendorf
35-118	Behlendorf, Gut	Lbg	Berkenthin	Behlendorf
35-118	Behlendorf, Ziegelei	Lbg	Berkenthin	Behlendorf
35-118	Behlendorfer-schleuse	Lbg	Berkenthin	Behlendorf
47-118	Behmhusen*	Sdi	Eddelak**	
47-118	Behmhusen	Sdi	Eddelak**	Behmhusen
41-159	Behnkenmühlen	Plö	Kirchbarkau	Löptin
36-117	Behrendorf*	Hus	Viöl	
36-117	Behrendorf	Hus	Viöl	Behrendorf
36-117	Behrendorffeld	Hus	Viöl	Behrendorf
31-148	Behrensbrook	Eck	Gettorf	Neudorf-Bornstein
41-206	Behrensdorf	Plö	Panker	Waternevers-torf
13-000	Beidendorf	Lüb		Lübeck
45-115	Beidenfleth*	Stb	Wewelsfleth	
45-115	Beidenfleth	Stb	Wewelsfleth	Beidenfleth
45-115	Beidenfletherriep	Stb	Wewelsfleth	Beidenfleth
45-115	Beidenflether-Uhrendorf	Stb	Wewelsfleth	Beidenfleth
46-111	Bei den Tannen	Sto		Ahrensburg
39-132	Bei der Feldmühle	Pi	Haseldorf	Haseldorf
45-133	Bei der Mühle	Stb	Herzhorn	Engelbrechtsche Wildnis
44-136	Bei der Schmiede	Se	Boostedt	Groß Kummerfeld
31-123	Beim Armenhaus	Eck	Hütten	Damendorf
48-146	Beilhüh	Sdt	Ladelund	Ladelund
46-111	Beimoor	Sto		Ahrensburg
46-111	Beimoor, Forsthaus	Sto		Ahrensburg
48-157	Beim Siel	Sdt	Neukirchen	Neukirchen
37-150	Beim Steinofen	Ndi	Weddingstedt**	Ostrohe
42-221	Bekamp	Rd	Timmaspe	Schülp b. Nortorf
44-144	Bekate	Se	Bad Bramstedt-Land	Hitzhusen

Kirchspielsfreie Gemeinde

Kreis- und Gde. Schl.	Gemeinde* bzw. Wohnplatz	Kreis	Amt bzw. Kirchspielsland-gemeinde **	Gemeinde
45-116	Bekdorf*	Stb	Heiligenstedten	
45-116	Bekdorf	Stb	Heiligenstedten	Bekdorf
45-116	Bekdorferriep	Stb	Heiligenstedten	Bekdorf
45-153	Bekenreihe	Stb	Sommerland	Kiebitzreihe
45-117	Bekhof *	Stb	Heiligenstedten	
45-117	Bekhof	Stb	Heiligenstedten	Bekhof
38-129	Bekcate	Old	Schönwalde	Kasseedorf
38-141	Bekcate	Old	Schönwalde	Schönwalde am Bungsbarg
45-117	Bekmoor	Stb	Heiligenstedten	Bekhof
45-118	Bekmünde*	Stb	Heiligenstedten	
45-118	Bekmünde	Stb	Heiligenstedten	Bekmünde
41-114	Belau*	Plö	Wankendorf	
41-114	Belau	Plö	Wankendorf	Belau
42-120	Beldorf*	Rd	Hanerau-Hademarschen	
42-120	Beldorf	Rd	Hanerau-Hademarschen	Beldorf
31-132	Belfort	Eck	Windeby	Groß Wittensee
34-143	Belgrad	FLd	Toestorf	Gulde
38-138	Bellevue	Old	Petersdorf	Petersdorf (Fehman)
43-198	Bellig	Sl	Struxdorf	Struxdorf
41-156	Bellin	Plö	Selent	Lammershagen
41-156	Bellin, Lager	Plö	Selent	Lammershagen
47-169	Belmermoor	Sdi	Brunsbüttel**	Osterbelmhusen
47-169	- belmhusen, Oster			
47-192	- belmhusen, Wester			
41-117	Belvedere	Plö	Lütjenburg-Land	Blekendorf
41-115	Bendfeld*	Plö	Probstei-Ost	
41-115	Bendfeld	Plö	Probstei-Ost	Bendfeld
36-144	Bendixwarft	Hus	Pellworm	Langeneß
42-121	Bendorf*	Rd	Hanerau-Hademarschen	
42-121	Bendorf	Rd	Hanerau-Hademarschen	Bendorf
42-121	Bendorferfeld	Rd	Hanerau-Hademarschen	Bendorf
43-112	- Bennebek, Alt			
43-163	- Bennebek, Klein			
37-165	Bennewohld	Ndi	kirchspielsfreie Gde. Süderholm	
48-134	Benninghusum	Sdt	Emmelsbüll	Horsbüll
46-119	Benstaben*	Sto	Reinfeld-Land	
46-119	Benstaben	Sto	Reinfeld-Land	Benstaben
38-140	Bentfeld	Old	amtsfr. Gde. Schashagen	
44-181	Bentfurt	Se	Struvenhütten	Kisdorf
45-160	Benthalm	Stb	Neuenbrook	Krempermoor
39-113	Bentkrögen	Pi	Rantzaue	Bevern
33-116	Benz	Eut	amtsfr. Gde. Malente	
33-116	Benz, Bahnhof	Eut	amtsfr. Gde. Malente	
48-187	Berbekshof	Sdt	Ladelund	Westre
43-114	Berend*	Sl	Nübel	
43-114	Berend	Sl	Nübel	Berend
43-175	- berend, Neu			
43-114	Berendholz	Sl	Nübel	Berend
43-114	Berendlund	Sl	Nübel	Berend
43-114	Berendstamm, Anstaltsgut	Sl	Nübel	Berend
37-111	Berg	Ndi	Kspl. Hennstedt**	Barkenholm
39-146	- Berg, Auf dem			
48-172	- Berg, Hof			
45-155	- Berge, Hinterm			
37-152	Bergelieth	Ndi	Tellingstedt**	Rederstall
43-115	Bergenusen*	Sl	Nübel	
43-115	Bergenusen	Sl	Nübel	Bergenusen
37-112	Bergewährden *	Ndi	Delve**	
37-112	Bergewährden	Ndi	Delve**	Bergewährden
38-129	Bergfeld	Old	Schönwalde	Kasseedorf
34-148	Berghof	FLd	amtsfr. Gde. Harrislee	
45-201	Berghof	Stb	Sommerland	Sommerland
35-187	Bergholz	Lbg	Gudow	Langenlehsten
35-187	- bergholz, Neu			
38-129	Berghufe	Old	Schönwalde	Kasseedorf

Kreis- und Gde. Schl.	Gemeinde* bzw. Wohnplatz	Kreis	Amt bzw. Kirchspielsland-gemeinde **	Gemeinde
32-133	Berghuus	Eid	Osterhever	Westerhever
38-112	Bergmühle	Old	Landkirchen	Avendorf
38-135	Bergmühle	Old	amtsfr. Gde. Neukirchen	
35-135	Bergrade	Lbg	Nusse	Duvensee
42-122	Beringstedt*	Rd	Beringstedt	
42-122	Beringstedt	Rd	Beringstedt	Beringstedt
35-119	Berkenthin*	Lbg	Berkenthin	
35-119	Berkenthin	Lbg	Berkenthin	Berkenthin
43-163	Berlin	Sl	Kropp	Klein Bennebek
44-174	Berlin	Se	amtsfr. Gde. Seedorf	
44-174	Berlinerau	Se	amtsfr. Gde. Seedorf	
38-114	Beschendorf*	Old	Lensahn-Land	
38-114	Beschendorf	Old	Lensahn-Land	Beschendorf
42-123	Besdorf*	Rd	Wacken	
42-123	Besdorf	Rd	Wacken	Besdorf
39-153	Besenberg	Pi	Elmshorn-Land	Raa-Besenbek
35-120	Besenthal*	Lbg	Gudow	
35-120	Besenthal	Lbg	Gudow	Besenthal
38-140	Beusloe	Old	amtsfr. Gde. Schashagen	
33-114	Beutinerhof	Eut		Eutin
33-116	Beutzkamp	Eut	amtsfr. Gde. Malente	
48-157	Bever	Sdt	Neukirchen	Neukirchen
39-112	Beverdamm	Pi		Barnstedt
44-198	Beverloh	Se	Bad Bramstedt-Land	Wiemersdorf
39-113	Bevern*	Pi	Rantzaue	
39-113	Bevern	Pi	Rantzaue	Bevern
39-113	Beverndamm	Pi	Rantzaue	Bevern
34-186	Beveroe	FLd	Gelting	Nieby
48-157	Bevertoft	Sdt	Neukirchen	Neukirchen
48-157	- bevertoft, Süd			
48-157	Bevertoftkoog	Sdt	Neukirchen	Neukirchen
33-113	Bichel	Eut	amtsfr. Gde. Bosau	
44-172	Bickberg	Se	Kaltenkirchen-Land	Schmalfeld
43-134	Bicken z. T.	Sl	Boren	Ekenis
43-141	Bicken z. T.	Sl	Rabenkirchen	Faulück
45-137	Bielenberg	Stb	Kollmar	Groß Kollmar
31-163	Bienebek	Eck	Mittelschwansen	Thumby
31-163	Bienebekermühle	Eck	Mittelschwansen	Thumby
41-140	Biestersöhren	Plö	Lütjenburg-Land	Helmstorf
35-176	Billbaum	Lbg	Nusse	Koberg
39-113	Billhorn	Pi	Rantzaue	Bevern
43-116	Billmoor	Sl	Mohrkirch	Böel
46-197	Billtal	Sto	Trittau	Trittau
43-116	Billwatt	Sl	Mohrkirch	Böel
34-184	Bilschau	FLd	Oeversee	Munkwolstrup
39-114	Bilsen*	Pi	Rantzaue	
39-114	Bilsen	Pi	Rantzaue	Bilsen
39-152	Bilsenerbrücke	Pi	amtsfr. Gde. Quickborn	
39-152	Bilsenerwohld	Pi	amtsfr. Gde. Quickborn	
44-118	Bimöhlen*	Se	Bad Bramstedt-Land	
44-118	Bimöhlen	Se	Bad Bramstedt-Land	Bimöhlen
39-148	Binnendeich	Pi	Moorrege	Neuendeich
42-112	Binnenholz	Rd	Achterwehr	Achterwehr
46-115	Binnenhorst	Sto	Bargtheide-Land	Bargfeld-Stegen
34-186	Birk	FLd	Gelting	Nieby
44-190	Birkenau	Se	Ulzburg	Ulzburg
44-175	Birkenbusch	Se	Nahe	Seth
46-184	Birkenbusch, Heilanstalt	Sto	Siek	Siek
44-172	Birkenhain	Se	Kaltenkirchen-Land	Schmalfeld
33-114	Birkenhöf	Eut		Eutin
33-114	Birkenhof	Rd	amtsfr. Gde. Ahrensböck	
42-242	Birkenhof	Eut	Wasbek	Wasbek
31-159	Birkenmoor	Eck	Schwedeneck	Schwedeneck
31-159	Birkenmoor, Siedlung	Eck	Schwedeneck	Schwedeneck
31-129	Birkensee	Eck	Windeby	Gammelby
46-120	Birkenwiese	Sto	Siek	Braak
34-234	Birkwang	FLd	Wanderup	Wanderaup

Kreis- und Gde. Schl.	Gemeinde* bzw. Wohnplatz	Kreis	Amt bzw. Kirchspielsland- gemeinde **	Gemeinde	Kreis- und Gde. Schl.	Gemeinde* bzw. Wohnplatz	Kreis	Amt bzw. Kirchspielsland- gemeinde **	Gemeinde
34-217	Birristoft	FLd	Sterup	Sterup	12-000	Blücherplatz	Ki		Kiel
34-116	Birzhaft*	FLd	Rundhof-Esgrus		45-183	Blügendorf	Stb	Heiligenstedten	Oldendorf
34-116	Birzhaft	FLd	Rundhof-Esgrus	Birzhaft	32-125	Blumenhof	Eid	Tating	Tating
45-165	Bisdorf	Stb	Wilster-Land	Landrecht	33-117	Blumenhof	Eut	amtsfr. Gde.	Ratekau
38-131	Bisdorf	Old	Landkirchen	Landkirchen	48-127	Blumenkoog	Sdt	Fahretoft	Fahretoft
39-131	Bishorst	Pi	Haseldorf	Haselau	31-137	Blumental	Eck	Mittelschwansen	Holzdorf
46-181	Bismarckquelle	Sto	amtsfr. Gde.	Schönningstedt	43-115	Blumental	Sl	Bergenhusen	Bergenhusen
46-186	Bismarckshöhe	Sto	Siek	Stapelfeld	42-124	Blumenthal*	Rd	Molfsee	
35-172	- Bismarcksiedlung, Slaeter-				42-124	Blumenthal*	Rd	Molfsee	Blumenthal
41-116	Bissee*	Plö	Brügge		44-119	Blunk*	Se	Bad Segeberg-	
41-116	Bissee	Plö	Brügge	Bissee				Land	
41-116	Bisseerteich	Plö	Brügge	Bissee	44-119	Blunk	Se	Bad Segeberg-	Blunk
44-135	Bissenbrook	Se	Großenaspe	Großenaspe				Land	
44-114	Bissenmoor	Se		Bad Bramstedt	44-119	Blunkerwiesen	Se	Bad Segeberg-	Blunk
44-170	Bißnitz	Se	Bad Bramstedt-	Schieren				Land	
			Land		34-144	Bobeck	FLd	Buckhagen-Oehe	Gundelsby
35-138	Bistal	Lbg	Geesthacht-Land	Escheburg	32-117	- Bock, Schwarzer			
31-116	Bistensee*	Eck	Hütten		32-117	- Bock, Weißer			
31-116	Bistensee	Eck	Hütten	Bistensee	41-204	Bockelhörn	Plö	Wankendorf	Wankendorf
42-114	- Bistensee, Am				43-135	Bockhöft	Sl	Hollingstedt	Ellingstedt
31-116	Bistenseemühle	Eck	Hütten	Bistensee	34-134	Bockholm	FLd		Glücksburg (Ostsee)
34-117	Bistoft*	FLd	Großsolt		34-134	Bockholm-Holnis	FLd		Glücksburg (Ostsee)
34-117	Bistoft	FLd	Großsolt	Bistoft	34-201	Bockholmwik	FLd	Munkbrarup	Rüde
34-117	Bistoftholz	FLd	Großsolt	Bistoft	33-119	Bockholt	Eut	amtsfr. Gde.	Süsel
43-182	Blackesdieck	Sl	Rabenkirchen	Rabenkirchen	33-119	Bockholterbaum	Eut	amtsfr. Gde.	Süsel
47-119	Blangenmoor	Sdi	Eddelak**	Blangenmoor- Lehe	31-166	Bockholz	Eck	Karby	Winnemark
				Lehe	41-188	Bockhorn	Plö	Wankendorf	Ruhwinkel
47-119	Blangenmoorfeld	Sdi	Eddelak**	Blangenmoor- Lehe	44-116	Bockhorn	Se	Wittenborn	Bark
				Lehe	44-116	Bockhorn,	Se	Wittenborn	Bark
47-119	Blangenmoor-Lehe*	Sdi	Eddelak**			Forsthau - Exklave -			
37-144	Blankenmoor	Ndi	kirchspielsfreie	Gde.	38-130	Bockhorst	Old	Cismar	Kellenhusen (Ostsee)
				Neuenkirchen	42-167	- bockhorst, Alt			
13-000	Blankensee	Lüb		Lübeck	42-167	- bockhorst, Neu			
13-000	Blankensee, Bahnhof	Lüb		Lübeck	34-124	Bockmühle	FLd	Jörl	Eggebek
13-000	Blankensee, Flugplatz	Lüb		Lübeck	41-182	Bocksberg	Plö	Plön-Land	Rantzau
41-201	Blankenwater	Plö	Giekau	Tröndel	41-199	Bocksberg	Plö	Wankendorf	Stolpe
43-196	Blasberg	Sl	Ulsnis	Steinfeld	35-216	Bocksheed	Lbg	Ratzeburg-Land	Schmilau
43-198	Blasberg	Sl	Struxdorf	Struxdorf	32-123	Bockshörn	Eid	Osterhever	Poppenbüll
43-206	Blasberg	Sl	Tolk	Tolk	31-166	Bocksrüde	Eck	Karby	Winnemark
32-123	Blauereine	Eid	Osterhever	Poppenbüll	41-190	Bockstegel	Plö	Bokhorst	Schillisdorf
42-237	Blauer Lappen	Rd	Wacken	Vaalermoer	45-127	Bockwisch	Stb	Neuenbrook	Dägeling
45-149	Blauer Lappen	Stb		Itzehoe	35-148	- Boden, Groß			
31-164	Blechkatte	Eck	Mittelschwansen	Waabs	46-176	- boden, Klein			
41-122	Bleiche	Plö	Kirchbarkau	Bothkamp	33-111	Böbs	Eut	amtsfr. Gde.	Ahrensböck
34-132	Bleicherfeld	FLd	Gelting	Gelting	14-000	Böcklersiedlung	Nms		Neumünster
41-117	Blekendorf*	Plö	Lütjenburg- Land		37-144	Böddinghusen	Ndi	kirchspielsfreie	Gde.
									Neuenkirchen
41-117	Blekendorf	Plö	Lütjenburg- Land	Blekendorf	47-150	Böddinghusen	Sdi	Meldorf-Marsch**	Ketelsbüttel
34-121	Blick z. T.	FLd	Rundhof-Esgrus	Brunsholm	43-116	Böel*	Sl	Mohrkirch	
43-123	Blick z. T.	Sl	Norderbrarup	Brarupholz	43-116	Böel	Sl	Mohrkirch	Böel
43-185	Blick z. T.	Sl	Norderbrarup	Rügge	43-116	Böelkamp	Sl	Mohrkirch	Böel
31-162	Blickstedt	Eck	Neuwittenbek	Tüttendorf	43-172	Böel-Möllmark	Sl	Mohrkirch	Mohrkirch- osterholz
48-150	Blidsel	Sdt	amtsfr. Gde.	List	43-116	Böelnorderfeld	Sl	Mohrkirch	Böel
38-112	Blieschendorf	Old	Landkirchen	Avendorf	43-117	Böelschuby*	Sl	Mohrkirch	
38-140	Bliesdorf	Old	amtsfr. Gde.	Schashagen	43-117	Böelschuby	Sl	Mohrkirch	Böelschuby
35-121	Blietorf*	Lbg	Siebenbäumen		43-117	- böelschuby, Neu			
35-121	Blietorf	Lbg	Siebenbäumen	Blietorf	43-117	Böelschubyhof	Sl	Mohrkirch	Böelschuby
48-125	Blinge	Sdt	Enge	Enge	43-117	Böelschubymühle	Sl	Mohrkirch	Böelschuby
32-134	Blockhaus	Eid	Witzwort	Witzwort	43-116	Böelstamm	Sl	Mohrkirch	Böel
32-118	Blocksberg	Eid	Kspl. Tönning	Kotzenbüll	43-117	Böelulegraff	Sl	Mohrkirch	Böelschuby
32-131	Blocksberg	Eid	Kspl. Garding	Vollerwiek	43-117	Böelwesterfeld	Sl	Mohrkirch	Böelschuby
41-202	Blocksberg	Plö	Bokhorst	Tungendorf	48-183	Bögelhuus	Sdt	Medelby	Weesby
44-162	Blocksberg	Se	Leezen	Neversdorf	48-183	Bögelhuusfeld	Sdt	Medelby	Weesby
44-174	Blocksberg	Se	amtsfr. Gde.	Seedorf	48-123	Böglum	Sdt	Süderlügum	Ellhöft
48-142	Blocksberg	Sdt	Dagebüll	Deuseerkoog	48-123	Böglum, Zollamt	Sdt	Süderlügum	Ellhöft
42-141	Blocksdorf	Rd	Westensee	Deutsch-Nienhof	32-122	Böhlingshörn	Eid	Osterhever	Osterhever
42-186	Blockshagen	Rd	Molfsee	Mielkendorf	32-124	Böhl-Süderhöft	Eid	Sankt Peter	Sankt Peter
32-129	Blockshof	Eid	Kspl. Tönning	Kspl. Tönning	42-164	Böhmerwald	Rd	Hohenwestedt- Land	Heinkenborstel
31-149	Blöken	Eck	Borgstedt	Neu Duvenstedt					
45-119	Blomesche Wildnis*	Stb	Borsfleth		41-118	Böhhhusen*	Plö	Brügge	Böhhhusen
					41-118	Böhhhusen	Plö	Brügge	Böhhhusen
44-174	Blomnath	Se	amtsfr. Gde.	Seedorf	41-118	Böhhhusenerholz	Plö	Brügge	Böhhhusen
					31-127	Böhneben	Eck	Os Dorf	Felm

Kreis- und Gde. Schl.	Gemeinde* bzw. Wohnplatz	Kreis	Amt bzw. Kirchspielsland-gemeinde **	Gemeinde
31-115	Böhrnüh	Eck	Windeby	Barkelsby
41-186	Böhren	Plö	Bokhorst	Rendswühren
42-125	Böken	Rd	Innien	
42-125	Böken	Rd	Innien	Böken
38-133	Bökenberg	Old	Lensahn-Land	Manhagen
44-132	Bökenberg	Se	amtsfr. Gde. Glasau	
45-149	Bökenberg	Stb		Itzehoe
42-125	*Bökenerfeld	Rd	Innien	Böken
33-116	Bökensberg	Eut	amtsfr. Gde. Malente	
43-118	Böklund*	Sl	Fahrenstedt	
43-118	Böklund	Sl	Fahrenstedt	Böklund
43-118	Böklundfeld	Sl	Fahrenstedt	Böklund
43-206	Bök watt	Sl	Tolk	Tolk
31-166	Böll ermaas	Eck	Karby	Winnemark
34-116	Böndergaard	FLd	Rundhof-Esgrus	Birzhaft
41-119	Bönebüttel*	Plö	Bokhorst	
41-119	Bönebüttel	Plö	Bokhorst	Bönebüttel
41-119	Bönebüttelermoor	Plö	Bokhorst	Bönebüttel
39-115	Bönningstedt*	Pi	Bönningstedt	
39-115	Bönningstedt	Pi	Bönningstedt	Bönningstedt
34-118	Bönstrup*	FLd	Grundhof	
34-118	Bönstrup	FLd	Grundhof	Bönstrup
31-163	Börentwedd	Eck	Mittelschwansen	Thumby
31-132	Börm	Eck	Windeby	Groß Wittensee
31-133	Börm	Eck	Fleckeby	Güby
43-119	Börm*	Sl	Hollingstedt	
43-119	Börm	Sl	Hollingstedt	Börm
43-119	– börm, Neu			
43-119	Börmerkoog	Sl	Hollingstedt	Börm
43-119	Börmermühle	Sl	Hollingstedt	Börm
44-153	Börnhof	Se	Boostedt	Latendorf
41-120	Börnsdorf	Plö	Plön-Land	Bösdorf
35-122	Börnsen*	Lbg	Geesthacht-Land	
35-122	Börnsen	Lbg	Geesthacht-Land	Börnsen
35-122	Börnsen, Bahnhof	Lbg	Geesthacht-Land	Börnsen
35-122	– börsen, Neu			
34-194	Börsby	FLd	Geltling	Pommerby
40-142	Börse	Sdt	Dagebüll	Kleiseerkoog
37-155	Bösbüttel	Ndi	Lunden**	Sankt Annen
31-137	Bösby	Eck	Mittelschwansen	Holz dorf
31-137	Bösbyfeld	Eck	Mittelschwansen	Holz dorf
41-120	Bösdorf*	Plö	Plön-Land	
41-120	Bösdorf	Plö	Plön-Land	Bösdorf
42-167	– böternhöfen, Alt			
42-167	– böternhöfen, Neu			
42-145	Böttkamp	Rd	Borgdorf	Ellerdorf
48-115	Böxlund*	Sdt	Medelby	
48-115	Böxlund	Sdt	Medelby	Böxlund
48-115	Böxlundfeld	Sdt	Medelby	Böxlund
36-116	Bohle	Hus	Langenhorn	Bargum
32-125	Bohmar	Eid	Tating	Tating
43-133	Bohmland	Sl	Süderstapel	Drage
36-118	Bohmstedt*	Hus	Bohmstedt	
36-118	Bohmstedt	Hus	Bohmstedt	Bohmstedt
36-118	Bohmstedt feld	Hus	Bohmstedt	Bohmstedt
35-181	Bohnenbusch	Lbg	Lüt au	Krukow
48-157	Bohnenhallig	Sdt	Neukirchen	Neukirchen
36-131	Bohnenland	Hus	Hattstedt	Hattstedt- marsch
31-117	Bohnert*	Eck	Rieseby	
31-117	Bohnert	Eck	Rieseby	Bohnert
31-117	Bohnertfeld	Eck	Rieseby	Bohnert
33-118	Bohnrade	Eut	amtsfr. Gde. Stockelsdorf	
31-156	Boholm	Eck	Rieseby	Rieseby
43-198	Boholz	Sl	Struxdorf	Struxdorf
43-127	Boholzau	Sl	Tolk	Buschau
43-198	Boholzfeld	Sl	Struxdorf	Struxdorf
32-133	Boikenwarf	Eid	Osterhever	Westerhever
37-163	Bojekammer	Ndi	Wesselburen**	Süderdeich
38-138	Bojendorf	Old	Petersdorf	Petersdorf (Fehmarn)
34-241	Bojum	FLd	Rundhof-Esgrus	Wippendorf

Kreis- und Gde. Schl.	Gemeinde* bzw. Wohnplatz	Kreis	Amt bzw. Kirchspielsland-gemeinde **	Gemeinde
39-116	Bokel*	Pi		Hörnerkirchen
39-116	Bokel	Pi		Hörnerkirchen
42-126	Bokel*	Rd		Bargstedt
42-126	Bokel	Rd		Bargstedt
42-126	Bokel, Bahnhof	Rd		Bargstedt
42-126	Bokelerfeld	Rd		Bargstedt
42-148	Bokelholm	Rd		Westensee
42-198	Bokelhop	Rd		Hanerau- Hademarschen
42-127	Bokelrehm*	Rd		Wacken
42-127	Bokelrehm	Rd		Wacken
39-117	Bokelseß*	Pi		Hörnerkirchen
39-117	Bokelseß	Pi		Hörnerkirchen
41-139	Bokenkoppel	Plö	amtsfr. Gde.	Heikendorf
33-111	Bokhof	Eut	amtsfr. Gde.	Ahrensbö k
39-118	Bokholt- Hanredder*	Pi		Rantzau
39-118	Bokholt	Pi		Rantzau
41-180	Bokholt	Plö		Probstei-West
39-118	Bokholt, Schule	Pi		Rantzau
41-190	Bokhorst	Plö		Bokhorst
42-128	Bokhorst*	Rd		Schenefeld
42-128	Bokhorst	Rd		Schenefeld
42-198	Bokhorst	Rd		Hanerau- Hademarschen
41-190	– bokhorst, Alt			
41-190	– bokhorst, Neu			
42-237	Bokhorsterdamm	Rd		Wacken
31-155	Boklund	Eck		Ow schlag
43-134	Boknis z. T.	Sl		Boren
43-159	Boknis z. T.	Sl		Boren
41-121	Boksee*	Plö		Kirchbarkau
41-121	Boksee	Plö		Kirchbarkau
41-121	Boksee, Kleinbahnhof	Plö		Kirchbarkau
33-115	Boldan	Eut	amtsfr. Gde.	Gleschendorf
48-192	Boldixum	Sdt		Wyk auf Fö hr
38-121	Bollbrücke	Old	amtsfr. Gde.	Gremersdorf
41-172	Bollbrücke	Plö		Panker
48-182	Bollhaus	Sdt		Fahretoft
42-217	Bollhusen	Rd		Molfsee
42-124	Bollhuserteich z. T.	Rd		Molfsee
42-217	Bollhuserteich z. T.	Rd		Molfsee
43-120	Bollingstedt*	Sl		Bollingstedt
43-120	Bollingstedt	Sl		Bollingstedt
43-120	Bollingstedt lund	Sl		Bollingstedt
32-123	Bollingwarf	Eid		Osterhever
46-159	Bollmoor	Sto		Lütjensee
35-192	Bollweg	Lbg		Sandesneben
44-147	Bollweg z. T.	Se		Kisdorf
44-172	Bollweg z. T.	Se		Kaltenkirchen- Land
34-119	Boltoft*	FLd		Sterup
34-119	Boltoft	FLd		Sterup
34-119	Boltoftheck	FLd		Sterup
48-141	Bombüll	Sdt		Emmelsbü ll
48-141	– bombüll, Groß			
43-172	Bommerlund	Sl		Mohrkirch
34-220	Bondebrück z. T.	FLd		Sörup
43-186	Bondebrück z. T.	Sl		Satrup
36-119	Bondelum*	Hus		Viöl
36-119	Bondelum	Hus		Viöl
36-119	Bondelumfeld	Hus		Viöl
36-151	Bongsiel	Hus		Langenhorn
34-169	Bonsberg	FLd		Rundhof-Esgrus
31-164	Booknis	Eck		Mittelschwansen
44-120	Boostedt*	Se		Boostedt
44-120	Boostedt	Se		Boostedt
44-120	Boostedt, Lager	Se		Boostedt
44-120	Boostedterfeld	Se		Boostedt
32-115	Bootführerdeich z. T.	Eid		Tetenbü ll

Kreis- und Gde. Schl.	Gemeinde* bzw. Wohnplatz	Kreis	Amt bzw. Kirchspiels-land-gemeinde **	Gemeinde	Kreis- und Gde. Schl.	Gemeinde* bzw. Wohnplatz	Kreis	Amt bzw. Kirchspiels-land-gemeinde **	Gemeinde
32-126	Bootführerdeich z.T.	Eid	Tetenbüll	Tetenbüll	45-120	Borsfletherwisch-deich	Stb	Borsfleth	Borsfleth
31-126	Borby	Eck		Eckernförde	44-122	Borstel*	Se	Bad Bramstedt-Land	
36-120	Bordelum*	Hus		amtsfreie Gemeinde	44-122	Borstel	Se	Bad Bramstedt-Land	Borstel
36-120	- bordelum, Oster				44-184	Borstel	Se	amtsfr. Gde. Sülfeld	
36-120	- bordelum, Wester				37-148	- borstel, Oester			
36-120	- bordelumfeld, Oster				44-184	Borstel,	Se	amtsfr. Gde. Sülfeld	
36-120	- bordelumfeld, Wester					Tuberkulose-Krankenhaus			
36-120	Bordelumkirche	Hus	amtsfr. Gde. Bordelum		37-179	- borstel, Wester			
36-120	Bordelumsiel	Hus	amtsfr. Gde. Bordelum		44-184	Borstelerbaum	Se	amtsfr. Gde. Sülfeld	
42-129	Bordesholm*	Rd	amtsfreie Gemeinde		37-148	- borstelerfeld, Oester			
42-129	Bordesholm	Rd	amtsfr. Gde. Bordelum		44-184	Borstel-Ziegelei	Se	amtsfr. Gde. Sülfeld	
43-121	Boren*	Sl	Boren	Boren	39-119	Borstel-Hohenraden*	Pi	Pinneberg-Land	
43-121	Boren	Sl	Boren	Boren	39-119	Borstel-Hohenraden	Pi	Pinneberg-Land	Borstel-Hohenraden
43-121	- boren, Klein				32-113	Borsthusen	Eid	Kspl. Garding	Kspl. Garding
43-159	Borenmoor	Sl	Boren	Ketelsby	35-123	Borstorf*	Lbg	Breitenfelde	
42-130	Borgdorf	Rd	Borgdorf	Borgdorf-Seedorf	35-123	Borstorf	Lbg	Breitenfelde	Borstorf
42-130	Borgdorf-Seedorf*	Rd	Borgdorf		34-191	Bortkayr	FLd	Quern-Steinberg	Nübel
37-113	Borgholz*	Ndi	Weddingstedt**	Borgholz	33-113	Bosau*	Eur	amtsfreie Gemeinde	
37-113	Borgholz	Ndi	Weddingstedt**	Borgholz	33-113	Bosau	Eur	amtsfr. Gde. Bosau	
31-153	Borghorst	Eck	Osdorf	Osdorf	48-195	Bosbüll*	Sdt	Klixbüll	
31-153	Borghorsterhütten	Eck	Osdorf	Osdorf	48-195	Bosbüll	Sdt	Klixbüll	Bosbüll
31-153	Borghorstermühle	Eck	Osdorf	Osdorf	48-195	Bosbüllfeld	Sdt	Klixbüll	Bosbüll
31-153	Borghorster-siedlung	Eck	Osdorf	Osdorf	34-132	Bosiek	FLd	Gelting	Gelting
31-118	Borgstedt*	Eck	Borgstedt	Borgstedt	42-244	Bossee	Rd	Westensee	Westensee
31-118	Borgstedt	Eck	Borgstedt	Borgstedt	42-244	Bossee, Gut	Rd	Westensee	Westensee
31-118	Borgstedtfeld	Eck	Borgstedt	Borgstedt	42-244	Bosseermühle	Rd	Westensee	Westensee
48-116	Borgsum*	Sdt	Westerlandföhr	Borgsum	42-244	Bosseerschoor	Rd	Westensee	Westensee
48-116	Borgsum	Sdt	Westerlandföhr	Borgsum	41-122	Bothkamp*	Plö	Kirchbarkau	Bothkamp
43-122	Borgwedel*	Sl	Haddeby	Borgwedel	41-122	Bothkamp	Plö	Kirchbarkau	Bothkamp
43-122	Borgwedel	Sl	Haddeby	Borgwedel	41-122	Bothkampermühle	Plö	Kirchbarkau	Bothkamp
43-122	Borgwedelfeld	Sl	Haddeby	Borgwedel	48-127	Bottschlott	Sdt	Fahretoft	Fahretoft
41-176	Bormsdorf	Plö	Kirchbarkau	Postfeld	48-127	Bottschlotterkoog	Sdt	Fahretoft	Fahretoft
35-239	Born	Lbg	Breitenfelde	Woltersdorf	42-132	Bovenau*	Rd	Bovenau	Bovenau
41-206	Born	Plö	Panker	Waterneverstorf	42-132	Bovenau	Rd	Bovenau	Bovenau
42-182	Born	Rd	Lütjenwestedt	Lütjenwestedt	48-117	Boverstedt*	Sdt	Ladelund	Boverstedt
42-242	Bornbek	Rd	Wasbek	Wasbek	48-117	Boverstedt	Sdt	Ladelund	Boverstedt
46-147	Bornbek	Sto	Siek	Hoisdorf	36-171	Boxlund	Hus	Viöl	Viöl
35-179	Bornberg	Lbg	Geesthacht-Land	Kröppelshagen-Fahrendorf	36-171	Boxlundfeld	Hus	Viöl	Viöl
12-000	Bornbrook II	Ki		Kiel	34-170	Boysenfeld	FLd	Gelting	Kronsgaard
41-187	Bornbrook	Plö	Moorsee	Rönne	33-113	Braak	Eur	amtsfr. Gde. Bosau	
46-194	Bornbrook	Sto	Mollhagen	Todendorf	44-153	Braak	Se	Boostedt	Latendorf
42-203	Bornbrook I	Rd	Achterwehr	Ottendorf	44-193	Braak	Se	Ulzburg	Wakendorf II
13-000	Borndiek	Lüb		Lübeck	46-120	Braak*	Sto	Siek	Braak
44-121	Bornhöved*	Se	Bornhöved	Bornhöved	46-120	Braak	Sto	Siek	Braak
44-121	Bornhöved	Se	Bornhöved	Bornhöved	44-153	Braak, Forsthaus	Se	Boostedt	Latendorf
42-131	Bornholt*	Rd	Hanerau-Hademarschen	Bornholt	47-120	Braaken*	Sdi	Hemmingstedt**	
42-131	Bornholt, Forsthaus	Rd	Hanerau-Hademarschen	Bornholt	33-113	Braaker Armenhaus	Eur	amtsfr. Gde. Bosau	Bosau
42-131	- bornholt, Großen				46-120	Braakerkrug	Sto	Siek	Braak
42-131	- bornholt, Lütjen				33-113	Braakermühle	Eur	amtsfr. Gde. Bosau	Bosau
42-213	Bornhorst	Rd	Molfsee	Rumohr	46-120	Braakermühle	Sto	Siek	Braak
46-115	Bornhorst	Sto	Bargtheide-Land	Bargfeld-Stegen	41-203	Brache	Plö	Preetz-Land	Wahlstorf
35-182	Bornmühle	Lbg	Berkenthin	Krummesse	14-000	Brachenfeld	Nms		Neumünster
41-202	Bornrüm	Plö	Bokhorst	Tungendorf	45-142	Bracke, Exklave	Stb	Herzhorn	Herzhorn
31-148	Bornstein	Eck	Gettorf	Neudorf-Bornstein	33-113	Brackrade	Eur	amtsfr. Gde. Bosau	
43-116	Borrishaag	Sl	Mohrkirch	Böel	33-113	Brackrader Ziegelei	Eur	amtsfr. Gde. Bosau	
36-122	Borsbüll	Hus	Brekium	Brekium	48-118	Braderup*	Sdt	Süderlügum	
36-122	Borsbüllfeld	Hus	Brekium	Brekium	48-118	Braderup	Sdt	Süderlügum	Braderup
45-120	Borsfleth*	Stb	Borsfleth	Borsfleth	48-184	Braderup	Sdt	Keitum	Wenningstedt
45-120	Borsfleth	Stb	Borsfleth	Borsfleth	48-118	Braderupfeld	Sdt	Süderlügum	Braderup
45-120	Borsflether-altendeicherbüttel	Stb	Borsfleth	Borsfleth	48-118	Braderupmühle	St	Süderlügum	Braderup
45-120	Borsfletherbüttel	Stb	Borsfleth	Borsfleth	34-150	Brahm	FLd	Quern-Steinberg	Hattlund
45-120	Borsfletherbüttel	Stb	Borsfleth	Borsfleth	42-223	Brahmkamp, - Exklave -	Rd	Jevenstedt	Schwabe
45-120	Borsflether Hölle	Stb	Borsfleth	Borsfleth	47-111	Brahmkamp	Sdi	Albersdorf**	Albersdorf
45-120	Borsflethermühle	Stb	Borsfleth	Borsfleth	42-179	Brahmsee	Rd	Borgdorf	Langwedel
45-120	Borsfletherwisch	Stb	Borsfleth	Borsfleth	41-141	Brakrade	Plö	Lütjenburg-Land	Högsdorf

Kreis- und Gde. Schl.	Gemeinde* bzw. Wohnplatz	Kreis	Amt bzw. Kirchspiels-land-gemeinde **	Gemeinde	Kreis- und Gde. Schl.	Gemeinde* bzw. Wohnplatz	Kreis	Amt bzw. Kirchspiels-land-gemeinde **	Gemeinde
46-121	Brankamp	Sto	Bünningstedt	Bünningstedt	36-121	Bredstedterkoog	Hus		Bredstedt
42-133	Brammer*	Rd	Bargstedt		34-170	Breede	FLd	Gelting	Kronsgaard
42-133	Brammer	Rd	Bargstedt	Brammer	44-118	- Breedenviert, Am			
42-133	Brammerau	Rd	Bargstedt	Brammer	34-139	Bregengaard	FLd	Großsolt	Großsoltbrück
41-199	Brammerberg	Plö	Wankendorf	Stolpe	36-174	Brehmhöft	Hus	Ostenfeld	Winnert
42-133	Brammerhöf	Rd	Bargstedt	Brammer	42-135	Breiholz*	Rd	amtsfreie Gemeinde	
44-136	Brammerhörn	Se	Boostedt	Groß Kummerfeld	42-135	Breiholz	Rd	amtsfr. Gde. Breiholz	
41-119	Brammerhof	Plö	Bokhorst	Bönebüttel	42-135	Breiholz, Signalstation	Rd	amtsfr. Gde. Breiholz	
41-150	Brammerhof	Plö	Kirchbarkau	Klein Barkau	42-135	Breiholzfähre	Rd	Tellingstedt**	Hövede
41-139	Brammerkrug	Plö	amtsfr. Gde.	Heikendorf	37-133	Breitenberg	Ndi	Breitenburg	
31-163	Brammermoor	Eck	Mittelschwansen	Thumby	45-121	Breitenberg*	Stb	Breitenburg	Breitenberg
48-193	Bramstedt	Sdt	Ladelund	Bramstedtlund	45-122	Breitenberg*	Stb	Breitenburg	Breitenburg
44-114	- Bramstedt, Bad				45-122	Breitenburg	Stb	Breitenburg	Breitenburg
48-193	Bramstedtfeld	Std	Ladelund	Bramstedtlund	45-122	Breitenburgerfähr	Stb	Breitenburg	Breitenburg
48-193	Bramstedtlund*	Sdt	Ladelund	Bramstedtlund	45-122	Breitenburgerschleuse	Stb	Breitenburg	Breitenburg
48-193	Bramstedtlund	Sdt	Ladelund	Bramstedtlund	41-203	Breiteneiche	Plö	Preetz-Land	Wahlstorf
39-120	Brande	Pi	Hörnerkirchen	Brande-Hörnerkirchen	35-124	Breitenfelde*	Lbg	Breitenfelde	Breitenfelde
39-130	Brande	Pi	amtsfr. Gde.	Halstenbek	35-124	Breitenfelde	Lbg	Breitenfelde	Breitenfelde
39-120	Brande-Hörnerkirchen*	Pi	Hörnerkirchen		45-186	Breitenfelde	Stb	Hohenaspe	Pöschendorf
42-163	Branden	Rd	Osterrönfeld	Haßmoor	33-117	Breitenrehm	Eur	amtsfr. Gde.	Ratekau
36-173	Brandenburg	Hus	Wester Ohrstedt	Wester Ohrstedt	41-135	Breitenstein	Plö	Plön-Land	Grebin
36-173	- brandenburg, Neu				31-119	Brekendorf*	Eck	Owschlag	Brekendorf
31-132	Brandenhorst	Eck	Windeby	Groß Wittensee	31-119	Brekendorf	Eck	Owschlag	Brekendorf
13-000	Brandenmühle	Lüb		Lübeck	31-119	Brekendorf, Forsthaus	Eck	Owschlag	Brekendorf
39-120	Branderheide	Pi	Hörnerkirchen	Brande-Hörnerkirchen	31-119	- brekendorf, Groß			
32-118	Brandeshof	Eid	Kspl. Tönning	Kotzenbüll	31-119	- brekendorf, Klein			
35-166	Brandhorst	Lbg	Lüttau	Juliusburg	43-144	Brekenröhe	Sl	Moldenit	Geel
31-123	Brandkuhle	Eck	Hütten	Damendorf	43-208	Brekenröhe	Sl	Treia	Treia
37-131	Brandmoor z. T.	Ndi	Kspl. Hennstedt**	Hennstedt	43-125	Brekling*	Sl	Nübel	Brekling
37-141	Brandmoor z. T.	Ndi	Kspl. Hennstedt**	Linden	43-125	Brekling	Sl	Nübel	Brekling
42-149	Brandsbek	Rd	Achterwehr	Felde	43-125	Breklingfeld	Sl	Nübel	Brekling
44-119	Brandsmühle	Se	Bad Segeberg-Land	Blunk	43-125	Breklingmoor	Sl	Nübel	Brekling
38-142	Brandstette	Old	Sierksdorf	Sierksdorf	36-122	Brekum*	Hus	Brekum	Brekum
43-123	Brarupholz*	Sl	Norderbrarup		36-122	Brekum	Hus	Brekum	Brekum
43-123	Brarupholz z. T.	Sl	Norderbrarup	Brarupholz	36-114	Brekumerkoog	Hus	Brekum	Almdorf
43-187	Brarupholz z. T.	Sl	Norderbrarup	Saustrup	36-122	Brekumerkoog	Hus	Brekum	Brekum
41-192	Brasilien	Plö	amtsfr. Gde.	Schönberg (Holstein)	36-122	Brekumfeld	Hus	Brekum	Struckum
48-111	Braunberg	Sdt	Leck	Achtrup	36-156	Bremen	Hus	Pellworm	Pellworm
33-111	Brauner Heckkaten	Eut	amtsfr. Gde.	Ahrensböök	34-116	Bremgaard	FLd	Rundhof-Esgrus	Birzhaft
33-111	Brauner Hirsch	Eut	amtsfr. Gde.	Ahrensböök	34-217	Bremholm	FLd	Sterup	Sterup
38-121	Brauner Hirsch	Old	amtsfr. Gde.	Ahrensböök	36-173	Bremsburg	Hus	Wester Ohrstedt	Wester Ohrstedt
41-138	Brauner Hirsch	Plö	Bokhorst	Groß Harrie	43-208	Bremsburg	Sl	Treia	Treia
44-160	Brauner Hirsch	Se	Wensin	Nehms	36-173	- bremsburg, Groß			
46-112	Brauner Hirsch	Sto	Siek	Ahrensfelde	36-173	- bremsburg, Klein			
43-124	Brebel*	Sl	Süderbrarup		43-161	Bremsdieck	Sl	Ulsnis	Kius
43-124	- brebel, Groß				36-155	Bremsholm	Hus	Wester Ohrstedt	Oster Ohrstedt
43-124	- brebel, Klein				43-160	Bremswart	Sl	Boren	Kiesby
43-124	Brebelhof	Sl	Süderbrarup	Brebel	36-154	Brendhörn	Hus	Ostenfeld	Ostenfeld (Kreis Husum)
43-124	Brebelholz	Sl	Süderbrarup	Brebel	36-131	Brendtewarft	Hus	Hattstedt	Hattstedt-marsch
43-196	Brebelholz	Sl	Ulsnis	Steinfeld	34-169	Brening	FLd	Rundhof-Esgrus	Koppelheck
43-124	Brebelmoor	Sl	Süderbrarup	Brebel	38-122	Brenkenhagen	Old	amtsfr. Gde.	Grömitz
43-124	Brebelscheide	Sl	Süderbrarup	Brebel	35-213	Bresahn	Lbg	Sterley	Salem
41-194	Breckels	Plö	Plön-Land	Schönweide	45-128	- Breuel, Auf dem			
34-120	Bredegatt*	FLd	Quern-Steinberg	Steinbergkirche	47-121	Brickeln*	Sdi	Burg (Dithmarschen)**	
34-120	Bredegatt	FLd	Quern-Steinberg	Bredegatt	47-121	Brickeln	Sdi	Burg (Dithmarschen)**	Brickeln
31-163	Bredemaas	Eck	Mittelschwansen	Thumby	47-121	Brickeln, Schullandheim	Sdi	Burg (Dithmarschen)**	Brickeln
41-168	Bredenbek	Plö	Ascheberg	Nehnten	47-121	Brickelnfeld	Sdi	Burg (Dithmarschen)**	Brickeln
42-134	Bredenbek*	Rd	Bovenau	Bredenbek	42-136	Brinjahe*	Rd	Luhnstedt	
42-134	Bredenbek	Rd	Bovenau	Bredenbek	42-136	Brinjahe	Rd	Luhnstedt	Brinjahe
42-134	Bredenbekermoor	Rd	Bovenau	Bredenbek	39-124	Brockhorst	Pi	Rantzau	Ellerhoop
44-181	Bredenbekshorst	Se	Kisdorf	Struvenhütten	35-237	Brockmühle	Lbg	Büchen	Witzeze
41-158	Bredeneek	Plö	Preetz-Land	Lehmkuhlen	38-140	Brodau	Old	amtsfr. Gde.	Schashagen
42-134	Bredenmoor	Rd	Bovenau	Bredenbek	38-140	Brodauermühle	Old	amtsfr. Gde.	Schashagen
31-164	Bredland	Eck	Mittelschwansen	Waabs	31-120	Brodersby*	Eck	Karby	
36-121	Bredstedt*, Stadt	Hus		Bredstedt					
36-121	Bredstedt, Arbeitshaus	Hus		Bredstedt					

Kreis- und Gde. Schl.	Gemeinde* bzw. Wohnplatz	Kreis	Amt bzw. Kirchspielsland-gemeinde **	Gemeinde	Kreis- und Gde. Schl.	Gemeinde* bzw. Wohnplatz	Kreis	Amt bzw. Kirchspielsland-gemeinde **	Gemeinde
31-120	Brodersby	Eck	Karby	Brodersby	31-113	Brunnenbek	Eck	Windeby	Altenhof
43-126	Brodersby*	Sl	Moldenit		34-141	Brunsbüll	FLd	Sterup	Grünholz
43-126	- brodersby, Groß				34-141	Brunsbüllund	FLd	Sterup	Grünholz
43-126	- brodersby, Klein				47-122	Brunsbüttel*	Sdi	Brunsbüttel**	Brunsbüttel
31-120	Brodersbyermühle	Eck	Karby	Brodersby	47-122	Brunsbüttel	Sdi	Brunsbüttel**	Brunsbüttel
41-123	Brodersdorf*	Plö	Probstei-West		47-122	Brunsbüttel-Altenhafen	Sdi	Brunsbüttel**	Brunsbüttel
41-123	Brodersdorf	Plö	Probstei-West	Brodersdorf	47-170	Brunsbütteler-altenkoog	Sdi	Brunsbüttel**	Brunsbüttel
48-114	Broderskoog	Sdt	Neukirchen	Aventoft	47-123	Brunsbüttelkoog*, Stadt	Sdi		
48-127	Broderswarf	Sdt	Fahretoft	Fahretoft	34-121	Brunsholm*	FLd	Rundhof-Esgrus	
43-141	Brodlös	Sl	Rabenkirchen	Faulück	34-121	Brunsholm z. T.	FLd	Rundhof-Esgrus	Brunsholm
13-000	Brodten	Lüb		Lübeck	34-127	Brunsholm z. T.	FLd	Rundhof-Esgrus	Esgrusschauburg
38-143	Brök	Old	amtsfr. Gde. Wangels		43-115	Brunsholm	Sl	Bergenhusen	Bergenhusen
46-185	Brökerkate	Sto	Mollhagen	Spreng	34-121	Brunsholmhof	FLd	Rundhof-Esgrus	Brunsholm
13-000	Brömsenmühle	Lüb		Lübeck	45-201	Brunsholt	Stb	Sommerland	Sommerland
45-129	Brömsenknohl	Stb	Hohenaspe	Drage	44-164	Brunshorst	Se	Nah	Oering
32-124	Brösum	Eid	Sankt Peter	Sankt Peter	44-112	Brunskamp	Se	Ulzburg	Alveslohe
32-124	Brösümsiel	Eid	Sankt Peter	Sankt Peter	38-132	Brunskrug	Old	amtsfr. Gde. Lensahn	
35-125	Bröthen*	Lbg	Büchen		35-126	Brunsmark*	Lbg	Sterley	Brunsmark
35-125	Bröthen	Lbg	Büchen	Bröthen	35-126	Brunsmark	Lbg	Sterley	Brunsmark
42-114	Broholm	Rd	Fockbek	Alt Duvenstedt	42-141	Brunsrade	Rd	Westensee	Deutsch-Nienhof
45-123	Brokdorf*	Stb	Wewelsfleth		38-122	Brunsteen	Old	amtsfr. Gde. Grömitz	
45-123	Brokdorf	Stb	Wewelsfleth	Brokdorf	35-127	Brunstorf*	Lbg	Schwarzenbek-Land	
45-123	Brokdorferhafen	Stb	Wewelsfleth	Brokdorf	35-127	Brunstorf	Lbg	Schwarzenbek-Land	Brunstorf
45-123	Brokdorferlandscheide	Stb	Wewelsfleth	Brokdorf	35-127	Brunstorf, Forstthof	Lbg	Schwarzenbek-Land	Brunstorf
44-135	Brokendale	Se	Großenaspe	Großenaspe	12-000	Brunswik	Ki		Kiel
46-115	Brokendale	Sto	Bargtheide-Land	Bargfeld-Stegen	34-134	Brusmark	FLd		Glücksburg (Ostsee)
45-114	Brokreihe	Stb	Neuenbrook	Bahrenfleth	47-177	Brustwehr	Sdi	kirchspielsfreie Gde.	Sankt Michaelisdonn
45-130	Brokreihe	Stb	Sankt Margarethen	Ecklak	42-244	Bruß	Rd	Westensee	Westensee
45-144	Brokreihe	Stb	Heiligenstedten	Hodorf	31-117	Buburg	Eck	Rieseby	Bohnert
45-124	Brokstedt*	Stb	Brokstedt		33-114	Buchenhof	Eut		Eutin
45-124	Brokstedt	Stb	Brokstedt	Brokstedt	46-194	Buchenwald	Sto	Mollhagen	Todendorf
36-120	Brommelund	Hus	amtsfr. Gde. Bordelum		31-156	Buchholz	Eck	Rieseby	Rieseby
36-129	Brook	Hus	Viöl	Haselund	35-129	Buchholz*	Lbg	Ratzeburg-Land	
41-156	Brook	Plö	Selent	Lammershagen	35-129	Buchholz	Lbg	Ratzeburg-Land	Buchholz
41-162	Brook	Plö	Selent	Martensrade	41-157	Buchholz z. T.	Plö	Plön-Land	Lebrade
44-146	Brook	Se	amtsfr. Gde. Kaltenkirchen		41-166	Buchholz z. T.	Plö	Selent	Mucheln
44-172	Brook	Se	Kaltenkirchen-Land	Schmalfeld	47-124	Buchholz*	Sdi	Burg (Dithmarschen)**	
44-183	Brook	Se	Kisdorf	Stuvenborn	47-124	Buchh. z	Sdi	Burg (Dithmarschen)**	Buchholz
37-178	- brook, Wesselner				44-123	Buchholz, Forstgutsbezirk	Se	Wittenborn	gemeindefreies Gebiet
36-129	Brookfeld	Hus	Viöl	Haselund	44-191	Buchholz, Forsthaus, - Exklave -	Se	amtsfr. Gde. Wahlstedt	
44-146	Brookkate	Se	amtsfr. Gde. Kaltenkirchen		47-124	Buchholzermoor	Sdi	Burg (Dithmarschen)**	Buchholz
41-210	Brookwisch	Plö	Probstei-Ost	Krokau	47-124	Buchholzerviert	Sdi	Burg (Dithmarschen)**	Buchholz
48-149	Broweg z. T.	Sdt	Lindholm	Lindholm	35-130	Buchhorst*	Lbg	Lüttau	
48-186	Broweg z. T.	Sdt	Eng	Wester Schnatebüll Oldenburg (Holstein)	35-130	Buchhorst	Lbg	Lüttau	Buchhorst
38-137	Bruch	Old			41-137	- Buchwald, Groß			
42-217	- Bruder, Lustiger				41-122	- buchwald, Klein			
43-178	Brüau	Sl	Süderbrarup	Nottfeld	42-171	Bucken	Rd	Innien	Homfeld
39-120	Brückendamm	Pi	Hörnerkirchen	Brande-Hörnerkirchen	34-196	Buckhagen	FLd	Buckhagen-Oehe	Rabel
32-113	Brückenhaus	Eid	Kspl. Garding	Kspl. Garding	46-179	Buckhorn	Sto	Bad Oldesloe-Land	Rümpel
44-163	Brückenkate	Se	Kaltenkirchen-Land	Nützen	43-182	Buddelhoch	Sl	Rabenkirchen	Rabenkirchen
41-124	Brügge*	Plö	Brügge		46-178	Buddikate	Sto	Bad Oldesloe-Land	Rohlfshagen
41-124	Brügge	Plö	Brügge	Brügge	31-137	Budwedt	Eck	Mittelschwansen	Holzdorf
41-124	Brüggerholz	Plö	Brügge	Brügge	35-128	Büchen*	Lbg	Büchen	
41-124	Brüggerholz, Forsthaus	Plö	Brügge	Brügge	35-128	Büchen	Lbg	Büchen	Büchen
31-122	- brüggkamp, Groß				38-111	Büchen	Old	Sierksdorf	Altenkrempe
46-175	Bruhnkaten z. T.	Sto		Reinfeld (Holst.)	31-156	Büchenau	Eck	Rieseby	Rieseby
46-190	Bruhnkaten z. T.	Sto	Reinfeld-Land	Stubbendorf	35-128	Büchen-Dorf	Lbg	Büchen	Büchen
47-185	Bruhnsdorf	Sdi	kirchspielsfreie Gde. Süderwörden						
33-116	Bruhnskoppel	Eut	amtsfr. Gde. Malente						
41-119	Bruhnskoppel	Plö	Bokhorst	Bönebüttel					
33-116	Bruhnskoppel, Bahnhof	Eut	amtsfr. Gde. Malente						
43-209	Brumohr	Sl	Struxdorf	Ülsby					
41-195	Brunerbröken	Plö	Panker	Schwartbuck					
44-114	- Brunnen, Am								

Kreis- und Gde. Schl.	Gemeinde* bzw. Wohnplatz	Kreis	Amt bzw. Kirchspielsland-gemeinde **	Gemeinde
34-132	Bücherott	FLd	Gelting	Gelting
34-159	Büchertkolonie	FLd	Oeversee	Jarplund
45-118	Büchsenkate	Stb	Heiligenstedten	Bekmünde
46-181	Büchsenchinken	Sto	amtsfr. Gde. Schönningstedt	
34-118	Bückberg	FLd	Grundhof	Bönstrup
45-168	Bücken	Stb	Lockstedter Lager	Hohenlockstedt
45-168	- bücken, Neu			
43-147	- bücken, Wester			
45-168	Bückener Lohmühle	Stb	Lockstedter Lager	Hohenlockstedt
42-137	Büdelsdorf*	Rd	amtsfreie Gemeinde	
42-137	Büdelsdorf	Rd	amtsfr. Gde. Büdelsdorf	
44-124	Bühnsdorf*	Se	Traventhal	
44-124	Bühnsdorf	Se	Traventhal	Bühnsdorf
31-161	- bülk, Alt			
31-161	- bülk, Neu			
31-161	Bülker Leuchtturm	Eck	Dänischenhagen	Strande
34-236	Büllemoos	FLd	Munkbrarup	Wees
48-119	Büllsbüll*	Sdt	Leck	
48-119	Büllsbüll	Sdt		Büllsbüll
13-000	Bültwisch	Lüb		Lübeck
43-187	Bünderies	Sl	Norderbrarup	Saustrup
43-131	Bünge	Sl	Hollingstedt	Dörpstedt
45-166	- bünge, Nord			
45-196	- bünge, Oster			
43-131	Büngerberg	Sl	Hollingstedt	Dörpstedt
46-121	Bünningstedt*	Sto	Bünningstedt	
46-121	Bünningstedt	Sto	Bünningstedt	Bünningstedt
46-121	Bünningstedt, Abdeckerei	Sto	Bünningstedt	Bünningstedt
31-121	Bünsdorf*	Eck	Borgstedt	
31-121	Bünsdorf	Eck	Borgstedt	Bünsdorf
42-138	Bünzen*	Rd	Innien	
42-138	Bünzen	Rd	Innien	Bünzen
42-138	Bünzerfeld	Rd	Innien	Bünzen
38-135	Bürau	Old	amtsfr. Gde. Neukirchen	
46-160	Buerholz	Sto	Bad Oldesloe-Land	Meddewade
32-130	Buerweg	Eid	Witzwort	Uelvesbüll
43-166	Büschau	Sl	Bollingstedt	Langstedt
43-157	Büsche z.T.	Sl	Bollingstedt	Jübek
43-195	Büsche z.T.	Sl	Treia	Silberstedt
31-124	Büsenteich	Eck	Mittelschwansen	Damp
13-000	- büssau, Ober			
13-000	- büssau, Nieder			
45-178	Büssendeich	Stb	Kollmar	Neuendorf b. Elmshorn
31-124	Büßholz	Eck	Mittelschwansen	Damp
31-156	Büstorf	Eck	Rieseby	Rieseby
37-114	Büsum*	Ndi	Büsum**	
37-114	Büsum	Ndi	Büsum**	Büsum
37-114	Büsum, Fischmehlfabrik	Ndi	Büsum**	Büsum
37-115	Büsumer Deichhausen*	Ndi	Büsum**	
37-115	Büsumer Deichhausen	Ndi	Büsum**	Büsumer Deichhausen
32-117	Büttel z. T.	Eid	amtsfr. Gde. Koldenbüttel	
32-125	Büttel	Eid	Tating	Tating
32-134	Büttel z. T.	Eid	Witzwort	Witzwort
45-125	Büttel*	Stb	Sankt Margarethen	
45-125	Büttel	Stb	Sankt Margarethen	Büttel
32-134	Büttel, Bahnhof	Eid	Witzwort	Witzwort
45-120	- büttel, Borsflether			
47-185	- büttel, Groß			
36-120	Büttjebüll	Hus	amtsfr. Gde. Bordelum	
36-120	Büttjebüllfeld	Hus	amtsfr. Gde. Bordelum	
36-120	Büttjebüllund	Hus	amtsfr. Gde. Bordelum	
47-185	Büttlerdeich	Sdi	kirchspielsfreie Gde.	Süderwörden
46-192	Bützberg	Sto	Tangstedt	Tangstedt
42-220	Buhrhorst	Rd	Osterrönfeld	Schülldorf

Kreis- und Gde. Schl.	Gemeinde* bzw. Wohnplatz	Kreis	Amt bzw. Kirchspielsland-gemeinde **	Gemeinde
34-180	Buhs	FLd	amtsfr. Gde. Mehlby	
34-197	Buhskoppel	FLd	Gelting	Rabenholz
33-119	Bujendorf	Eut	amtsfr. Gde. Süsel	
33-119	Bujendorf, Bahnhof	Eut	amtsfr. Gde. Süsel	
42-242	Bullenbek	Rd	Wasbek	Wasbek
43-139	Bullenberg	Sl	Haddeby	Fahrdorf
41-152	Bullenbrook	Plö	Giekau	Köhn
45-112	Bullendorf	Stb	Sommerland	Altenmoor
35-235	Bullenhorst	Lbg	Sandesneben	Wentorf (Amt Sandesneben)
39-121	Bullenkuhlen*	Pi	Rantzaue	
39-121	Bullenkuhlen	Pi	Rantzaue	Bullenkuhlen
33-115	Bullenwisch	Eut	amtsfr. Gde. Fockbek	Gleschendorf
42-114	Bultvieh	Rd	Fockbek	Alt Duvenstedt
45-114	- Bummel, siehe: Bahrenflethersandweg			
48-157	Bundesgaard	Sdt	Neukirchen	Neukirchen
34-142	Bundeslund	FLd	Grundhof	Grundhof
41-126	Bundhorst	Plö	Wankendorf	Depenau
38-137	Bungsberg	Old		Oldenburg (Holstein)
38-141	Bungsberg	Old	Schönwalde	Schönwalde am Bungsberg
38-141	Bungsberghof	Old	Schönwalde	Schönwalde am Bungsberg
43-129	- bunsbüll, Oster			
43-129	- bunsbüll, Wester			
43-129	Bunsbüllstraße z.T.	Sl	Havetoft	Dammholm
43-151	Bunsbüllstraße z.T.	Sl	Havetoft	Havetoftloft
47-125	Bunsöh*	Sdi	Albersdorf**	
47-125	Bunsöh	Sdi	Albersdorf**	Bunsöh
47-125	Bunsöherfeld	Sdi	Albersdorf**	Bunsöh
13-000	Buntekuh	Lüb		Lübeck
47-161	Buntenhof	Sdi		Meldorf
45-120	- Buntenhof, siehe: An der Chaussee			
36-156	Bupheverkoog	Hus	Pellworm	Pellworm
44-186	Burade	Se	Bornhöved	Tensfeld
45-145	Burendahl	Stb	Hohenaspe	Hohenaspe
41-131	Burg	Plö	Schlesen	Fargau
43-126	Burg	Sl	Moldenit	Bordorsby
48-127	Burg	Sdt	Fahretoft	Fahretoft
48-141	Burg	Sdt	Emmelsbüll	Klanxbüll
48-159	Burg	Sdt	amtsfr. Gem. Niebüll	
47-126	Burg (Dithmarschen)*	Sdi	Burg (Dithmarschen)**	
47-126	Burg (Dithmarschen)	Sdi	Burg (Dithmarschen)**	Bürg (Dithmarschen)
38-115	Burg (Fehmarn)*	Old		
47-126	Burgerfähre	Sdi	Burg (Dithmarschen)**	Burg (Dithmarschen)
47-126	Burgerfeld	Sdi	Burg (Dithmarschen)**	Burg (Dithmarschen)
38-115	Burgstaaken	Old		Burg (Fehmarn)
46-181	Burgstall, Vorwerk	Sto	amtsfr. Gde. Schönningstedt	
38-115	Burgtiefe	Old		Burg (Fehmarn)
39-123	Burgwedel	Pi	Bönningstedt	Ellerbek
39-123	Burstah	Pi	Bönningstedt	Ellerbek
47-111	Burwisch	Sdi	Albersdorf**	Albersdorf
37-131	Busch	Ndi	Kspl. Hennstedt**	Hennstedt
43-152	Busch	Sl	Hollingstedt	Hollingstedt
45-147	Busch	Stb	Horst	Horst
35-228	- Busch, Im			
39-146	- Busch, Im			
44-112	- Busch, Im			
44-147	- Busch, Im			
44-176	- Busch, Im			
43-152	- Busch, In dem			
35-192	- busch, Linau			
43-127	Buschau*	Sl	Tolk	
43-127	Buschau	Sl	Tolk	Buschau
35-113	Buschhege, - Exklave -	Lbg	Aumühle	Aumühle
39-132	Buschhof	Pi	Haseldorf	Haseldorf

Kreis- und Gde. Schl.	Gemeinde* bzw. Wohnplatz	Kreis	Amt bzw. Kirchspielsland-gemeinde **	Gemeinde	Kreis- und Gde. Schl.	Gemeinde* bzw. Wohnplatz	Kreis	Amt bzw. Kirchspielsland-gemeinde **	Gemeinde
34-206	Buschholm	FLd	Sörup	Schwensby	47-128	Christianskoog	Sdi	Meldorf-Marsch**	Christianskoog
31-118	Buschkate	Eck	Borgstedt	Borgstedt	43-178	Christianslust	Sl	Süderbrarup	Nottfeld
41-117	Buschkate	Plö	Lütjenburg-Land	Blekendorf	47-172	Christianslust	Sdi	Burg (Dithmarschen)**	Quickborn
41-117	- Buschkate, Neue				41-133	Christiansruh	Plö	amtsfr. Gde. Flintbek	Flintbek
46-185	Buschkaten	Sto	Mollhagen	Spreng	41-158	Christiansruhe	Plö	Preetz-Land	Lehmkuhlen
34-206	Buschkoppel	FLd	Sörup	Schwensby	38-120	Christianstal	Old	amtsfr. Gde. Göhl	Göhl
41-190	Busdorf	Plö	Bokhorst	Schillisdorf	36-144	Christianswarft	Hus	Pellworm	Langeneß
43-128	Busdorf*	Sl	Haddeby		36-151	Christianswarft	Hus	Langenhorn	Ockholm
43-128	Busdorf	Sl	Haddeby	Busdorf	48-157	Christinenfeld	Sdt	Neukirchen	Neukirchen
47-127	Busenwurth*	Sdi	Meldorf-Marsch**		34-153	Christinenhöf	FLd	Nordhackstedt	Hörup
47-127	Busenwurth	Sdi	Meldorf-Marsch**	Busenwurth	41-191	Christinenhof	Plö	Schles	Schlesen
47-127	Busenwurtherdeich	Sdi	Meldorf-Marsch**	Busenwurth	48-152	Christinenhof	Sdt	Dagebüll	Marienkoog
43-135	Busholm	Sl	Hollingstedt	Ellingstedt	34-189	Christinenruh	FLd	Nordhackstedt	Nordhackstedt
39-132	Butendiek	Pi	Haseldorf	Haseldorf	41-180	Christinenthal	Plö	Probstei-West	Probsteierhagen
39-145	- Butterberg, Auf dem				43-166	Christinenthal	Sl	Bollingstedt	Langstedt
32-116	Buttermilchskrug	Eid	Kspl. Tönning	Kating	45-126	Christinenthal*	Stb	Hohenaspe	
37-158	Buttermilchskrug	Ndi	Kspl. Hennstedt**	Schlichting	45-126	Christinenthal	Stb	Hohenaspe	Christinenthal
48-144	Buttersbüll	Sdt	Klixbüll	Klixbüll	38-116	Cismar*	Old	Cismar	Cismar
44-166	Butterstieg	Se	Pronstorf	Pronstorf	38-116	Cismarfelde	Old	Cismar	Cismar
35-170	Butz	Lbg	Ratzburg-Land	Kittlitz	38-116	Cismar im Felde	Old	Cismar	Cismar
46-178	Butz (Sensenmühle)	Sto	Bad Oldesloe-Land	Rohlfshagen	33-112	Cleverbrück	Eut		Bad Schwartau
46-176	Butze	Sto	Bad Oldesloe-Land	Rethwisch	35-245	Collinghof	Lbg	Sterley	Klein Zecher
					33-118	Curau	Eut	amtsfr. Gde. Stockelsdorf	
					33-118	Curau felde	Eut	amtsfr. Gde. Stockelsdorf	
D									
					45-127	Dägeling*	Stb	Neuenbrook	
					45-127	Dägeling	Stb	Neuenbrook	Dägeling
					45-127	Dägeling, Siedlung	Stb	Neuenbrook	Dägeling
					42-169	Dämm	Rd	Wacken	Holssennienhof
					41-186	Dänenbrook	Plö	Bokhorst	Rendswühren
					41-139	Dänenkate	Plö	amtsfr. Gde.	Heikendorf
					46-112	Dänenteich	Sto	Siek	Ahrensfelde
					13-000	- Dänischburg, Siems-			
					31-122	Dänischenhagen*	Eck	Dänischenhagen	
					31-122	Dänischenhagen	Eck	Dänischenhagen	Dänischenhagen
					44-176	Dänischmüssen	Se	Kisdorf	Sievershütten
					31-159	Dänisch-Nienhof	Eck	Schwedeneck	Schwedeneck
					38-117	Dänschendorf*	Old	Petersdorf	
					38-117	Dänschendorf	Old	Petersdorf	Dänschendorf
					42-140	Dätgen*	Rd	Borgdorf	
					42-140	Dätgen	Rd	Borgdorf	Dätgen
					48-142	Dagebülldamm	Sdt	Dagebüll	Kleiseerkoog
					48-121	Dagebüllerkoo*	Sdt	Dagebüll	
					48-121	Dagebüllhafen	Sdt	Dagebüll	Dagebüllerkoo
					48-121	Dagebüllkirche	Sdt	Dagebüll	Dagebüllerkoo
					46-121	Daheim-Heimgarten	Sto	Bünningstedt	Bünningstedt
					38-118	Dahme*	Old	Grube	
					38-118	Dahme	Old	Grube	Dahme
					38-118	Dahmerfelde	Old	Grube	Dahme
					38-118	Dahmerschleuse	Old	Grube	Dahme
					38-118	Dahmshöved	Old	Grube	Dahme
					35-131	Dahmker*	Lbg	Bokhorst <i>Bokhorst</i>	
					35-131	Dahmker	Lbg	Bokhorst <i>Bokhorst</i>	Dahmker
					46-122	Dahmsdorf*	Sto	Zarpen	
					46-122	Dahmsdorf	Sto	Zarpen	Dahmsdorf
					37-139	Dahrenwurth	Ndi	Lunden**	Lehe
					33-111	Dakendorf	Eut	amtsfr. Gde. Ahrensbö	
					33-111	Dakendorfergründen	Eut	amtsfr. Gde. Ahrensbö	
					44-213	Daldorf*	Se	Rickling	
					44-213	Daldorf	Se	Rickling	Daldorf
					43-161	Dallacker	Sl	Ulsnis	Kius
					35-132	Dalldorf*	Lbg	Lütau	
					35-132	Dalldorf	Lbg	Lütau	Dalldorf
					31-123	Damendorf*	Eck	Hütten	
					31-123	Damendorf	Eck	Hütten	Damendorf
					31-123	Damendorfermoor	Eck	Hütten	Damendorf
					38-119	Damlos*	Old	Lensahn-Land	
					38-119	Damlos	Old	Lensahn-Land	Damlos

Kreis- und Gde. Schl.	Gemeinde* bzw. Wohnplatz	Kreis	Amt bzw. Kirchspielsland-gemeinde **	Gemeinde
31-123	Damm	Eck	Hütten	Damendorf
48-167	Damm	Sdt	Neukirchen	Rodenäs
39-115	- Damm, Hinterm			
37-155	- Damm, Sankt Annen-			
44-172	Dammbeck	Se	Kaltenkirchen-Land	Schmalfeld
44-172	Dammberg	Se	Kaltenkirchen-Land	Schmalfeld
37-119	Dammbrück	Ndi	Kspl. Hennstedt**	Fedderingen
48-157	Dammüll	Sdt	Neukirchen	Neukirchen
41-158	Dammdorf	Plö	Preetz-Land	Lehmkuhlen
45-206	Dammducht	Stb	Wewelsfleth	Wewelsfleth
34-113	Dammende	FLd	Husby	Ausackerholz
45-128	Dammfleth*	Stb	Wilster-Land	
45-128	Dammfleth	Stb	Wilster-Land	Dammfleth
34-124	Dammhall	FLd	Jörl	EGgebek
34-132	Dammhall	FLd	Gelting	Gelting
33-119	Dammhof	Eut	amtsfr. Gde. Kellinghusen-Land	Süsel
45-212	Dammhof	Stb	Wrist	
43-129	Dammholm*	Sl	Havetoft	Dammholm
43-129	Dammholm	Sl	Havetoft	Bredenbek
42-134	Dammholz	Rd	Bovenau	Neukirchen
48-157	Dammhusum	Sdt	Neukirchen	Neukirchen
33-116	Dammkroog	Eut	amtsfr. Gde. Lunden**	Malente
37-155	Dammsdeich	Ndi	Lunden**	Sankt Annen
37-139	Dammsfeld	Ndi	Lunden**	Lehe
47-168	Dammsknöll	Sdi	Albersdorf**	Offenbüttel
34-116	Dammstedt	FLd	Rundhof-Esgrus	Birzhaf
42-174	Dammstedt	Rd	Jevenstedt	Jevenstedt
34-219	Dammstedtfeld	FLd	Toestorf	Stoltebüll
31-124	Damp*	Eck	Mittelschwansen	
31-124	Damp	Eck	Mittelschwansen	Damp
31-124	Damp, Schule	Eck	Mittelschwansen	Damp
12-000	Damperhof	Ki		Kiel
31-124	Dampermühle	Eck	Mittelschwansen	Damp
44-202	Damsdorf*	Se	Bornhöved	
44-202	Damsdorf	Se	Bornhöved	Damsdorf
38-137	Dannau	Old		Oldenburg (Holstein)
41-125	Dannau*	Plö	Lütjenburg-Land	
41-125	Dannau	Plö	Lütjenburg-Land	Dannau
39-113	Dannesch	Pi	Rantzauf	Bevern
43-130	Dannewerk*	Sl	Haddeby	
43-130	- dannewerk, Groß			
43-130	- dannewerk, Klein			
43-130	- dannewerkfeld, Groß			
43-130	- dannewerkfeld, Klein			
45-147	Dannwisch	Stb	Horst	Horst
47-142	Darenwurth	Sdi	Marne-Land**	Helse- Helsedeich- Darenwurth
35-213	Dargow	Lbg	Sterley	Salem
36-170	Darrigbüllkoog	Hus	Mildstedt	Südermarsch
41-172	Darry	Plö	Panker	Panker
35-133	Dassendorf*	Lbg	Geesthacht-Land	
35-133	Dassendorf	Lbg	Geesthacht-Land	Dassendorf
35-133	Dassendorf, Siedlung	Lbg	Geesthacht-Land	Dassendorf
45-178	Daten	Stb	Kollmar	Neuendorf b. Elmshorn
45-178	Datendorf	Stb	Kollmar	Neuendorf b. Elmshorn
39-150	- Datum, Waldenau-			
39-163	Dauenhof z.T.	Pi	Hörnerkirchen	Westerhorn
45-146	Dauenhof z.T.	Stb	Horst	Hohenfelde
32-120	Davidshof	Eid	Oldenswort	Oldenswort
38-121	Dazendorf	Old	amtsfr. Gde. Hemmingstedt**	Gremersdorf
47-120	DEA-Siedlungen	Sdi	Hemmingstedt**	Braaken
47-156	DEA-Siedlung Süd	Sdi	Hemmingstedt**	Lieth
34-232	Deckerkate	FLd	Toestorf	Vogelsang
43-192	Deckerkrug	Sl	Schuby	Schuby
44-172	Deesbeck	Se	Kaltenkirchen-Land	Schmalfeld

Kreis- und Gde. Schl.	Gemeinde* bzw. Wohnplatz	Kreis	Amt bzw. Kirchspielsland-gemeinde **	Gemeinde
48-159	Deezbüll	Sdt	amtsfr. Gde. Niebüll	
48-159	Deezbülldeich	Sdt	amtsfr. Gde. Niebüll	
48-120	Deezbülleck z.T.	Sdt	Dagebüll	Christian-Albrechts-Koog
48-159	Deezbülleck z.T.	Sdt	amtsfr. Gde. Niebüll	
48-125	Deegel	Sdt	Enge	Enge
47-134	Dehling	Sdi	Meldorf-Marsch**	Epenwöhrden
47-187	- dehling, Wester			
31-112	Dehnhöft z.T.	Eck	Dänischenhagen	Altrenholz
31-127	Dehnhöft z.T.	Eck	Osdorf	Felm
44-181	Deich	Se	Kisdorf	Struvenhütten
45-133	- Deich, Am			
45-137	- Deich, Am			
45-154	- Deich, Am			
45-144	Deicherde	Stb	Heiligenstedten	Hodorf
45-204	Deicherde	Stb	Sommerland	Süderau
37-115	- Deichhausen, Büsumer			
37-176	- Deichhausen, Wesselburener			
41-206	Deichkamp	Plö	Panker	Waterneverstorf
39-132	Deichreihe	Pi	Haseldorf	Haseldorf
45-137	Deichreihe	Stb	Kollmar	Groß Kollmar
36-168	Deichshörn	Hus	Brekum	Struckum
38-139	Deikeshof	Old	Grube	Riepsdorf
46-123	Delingsdorf*	Sto	Bargtheide-Land	Delingsdorf
46-123	Delingsdorf	Sto	Bargtheide-Land	Delingsdorf
43-133	Deljekoog	Sl	Drage	Süderstapel
42-210	Dellbrück	Rd	Hohenwestedt-Land	Remmels
47-114	Dellbrück	Sdi	Meldorf-Geest**	Bargenstedt
37-116	Dellstedt*	Ndi	Tellingstedt**	
37-116	Dellstedt	Ndi	Tellingstedt**	Dellstedt
37-113	Dellweg z.T.	Ndi	Weddingstedt**	Borgholz
37-144	Dellweg z.T.	Ndi	kirchspielsfreie Gde. Neuenkirchen	
37-147	Dellweg z.T.	Ndi	Norderwöhrden**	Norderwöhrden
37-161	Dellweg z.T.	Ndi	Weddingstedt**	Stelle- Wittenwurth
37-178	Dellweg z.T.	Ndi	Weddingstedt**	Wesseln
37-117	Delve*	Ndi	Delve**	Delve
37-117	Delve	Ndi	Delve**	Delve
37-117	Delverdeich	Ndi	Delve**	Delve
37-117	Delverort	Ndi	Delve**	Delve
42-132	Dengelsberg	Rd	Bovenau	Bovenau
43-118	Dennholm z.T.	Sl	Fahrenstedt	Böklund
43-162	Dennholm z.T.	Sl	Havetoft	Klappholz
41-126	Depenau*	Plö	Wankendorf	
41-126	Depenau	Plö	Wankendorf	Depenau
41-126	Depenau, Bahnhof	Plö	Wankendorf	Depenau
41-199	Depenauer-mühle	Plö	Wankendorf	Stolpe
35-207	- Dermin, Vorstadt			
41-127	Dersau*	Plö	Ascheberg	
41-127	Dersau	Plö	Ascheberg	Dersau
36-159	Desmerciere-skoog	Hus	amtsfr. Gde. Reußenköge	
38-135	Deutsche Milchwerke	Old	amtsfr. Gde. Neukirchen	
42-141	Deutsch-Nienhof	Rd	Westensee	
42-141	Deutsch-Nienhof	Rd	Westensee	Deutsch-Nienhof
43-178	Dickedämmung	Sl	Süderbrarup	Nottfeld
42-148	Dickendörn	Rd	Westensee	Emkendorf
39-113	Dickes Ende	Pi	Rantzauf	Bevern
42-206	Diecken	Rd	Schenefeld	Puls
31-118	Dieckshof	Eck	Borgstedt	Borgstedt
48-134	Diedersbüll	Sdt	Emmelsbüll	Horsbüll
48-134	Diedersbüllfeld	Sdt	Emmelsbüll	Horsbüll
38-137	Die Hufe	Old		Oldenburg (Holstein)
36-151	Diedrichswarft	Hus	Langenhorn	Ockholm
46-147	- Diek, Achtern			
44-143	- Diek, Auf dem			
45-180	Diekdorf	Stb	Wilster-Land	Nortorf
41-201	Diekenbusch	Plö	Giekau	Tröndel
41-145	Diekhof	Plö	Ascheberg	Kalübbe
44-166	Diekhof	Se	Pronstorf	Pronstorf
32-129	Diekhusen	Eid	Kspl. Tönning	Kspl. Tönning

Kreis- und Gde. Schl.	Gemeinde* bzw. Wohnplatz	Kreis	Amt bzw. Kirchspiels-land-gemeinde **	Gemeinde	Kreis- und Gde. Schl.	Gemeinde* bzw. Wohnplatz	Kreis	Amt bzw. Kirchspiels-land-gemeinde **	Gemeinde
34-134	Dreisöh	FLd		Glücksburg(ostsee)	42-212	Duten z.T.	Rd	Fockbek	Rickert
36-149	Dreisprung	Hus	Nordstrand	Nordstrand	37-165	Duvenheide	Ndi	kirchspielsfreie Gde.	Süderholm
36-165	Dreisprung	Hus	Mildstedt	Simonsberg	35-135	Duvensee*	Lbg	Nusse	Duvensee
48-167	Dreisprung	Sdt	Neukirchen	Rodenäs	35-135	Duvensee	Lbg	Nusse	Duvensee
43-119	Dreizehn	Sl	Hollingstedt	Börm	35-135	Duvenseerwall	Lbg	Nusse	Duvensee
44-153	Drellenkamp	Se	Boostedt	Latendorf	42-114	- Duvenstedt, Alt			
36-123	Dreisdorf*	Hus	Bohmstedt		31-149	- Duvenstedt, Neu			
36-123	Dreisdorf	Hus	Bohmstedt	Dreisdorf	41-195	Duvensteert	Plö	Panker	Schwartbuck
36-123	Dreisdorf, Forsthaus	Hus	Bohmstedt	Dreisdorf	31-130	Duxmoor	Eck	Gettorf	Gettorf
36-123	Dreisdorf-norderfeld	Hus	Bohmstedt	Dreisdorf	33-116	Dweerbeek	Eut	amtsfr. Gde. Malente	Nortorf
36-123	Dreisdorfosterfeld	Hus	Bohmstedt	Dreisdorf	45-180	Dwerfeld	Stb	Wilster-Land	Grönwohld
31-156	Drengberg	Eck	Rieseby	Rieseby	46-131	Dwerkaten z.T.	Sto	Lütjensee	Lütjensee
36-130	Drift z.T.	Hus	Hattstedt	Hattstedt	46-159	Dwerkaten z.T.	Sto	Lütjensee	Lütjensee
36-131	Drift z.T.	Hus	Hattstedt	Hattstedtermarsch	48-121	Dyenswarft	Sdt	Dagebüll	Dagebüllerkoog
13-000	Dritte Fischerbuden (Wakenitzhof)	Lüb		Lübeck					
35-210	Drögemühle	Lbg	Berkenthin	Rondeshagen					
33-116	Drögendiek	Eut	amtsfr. Gde.	Malente	48-124	Ebbüll	Sdt	Emmelsbüll	Emmelsbüll
44-190	Drögeneck	Se	Ulzburg	Ulzburg	36-120	Ebüll	Hus	amtsfr. Gde. Bordelum	Bordelum
41-188	Drögenkuhlen	Plö	Wankendorf	Ruhwinkel	36-120	Ebüllfeld	Hus	amtsfr. Gde. Bordelum	Bordelum
46-175	Dröhhorst	Sto		Reinfeld(Holst)	46-178	Ecke	Sto	Bad Oldesloe-Land	Rohlfshagen
39-137	Drosselbusch	Pi	Rantzaу	Hemdingen	41-186	- Ecke, An der			
44-112	Drosselbusch	Se	Ulzburg	Alveslohe	43-174	- Ecke, Stumpfe			
34-242	Drült	FLd	Toestorf	Wittkiel	34-149	Eckeberg	FLd	Buckhagen-Oehe	Hasselberg
34-242	- drült, Klein				34-144	Eckenhöh	FLd	Buckhagen-Oehe	Gundeslby
35-191	Drüsen	Lbg	Gudow	Lehmrade	31-123	Eckerkoppel	Eck	Hütten	Damendorf
35-191	Drüsensee	Lbg	Gudow	Lehmrade	31-126	Eckernförde*, Stadt	Eck		
44-127	Dubbensahl	Se	Rickling	Fehrenbötcl	31-159	Eckernholm	Eck	Schwedeneck	Schwedeneck
41-144	Dubenhorst	Plö	Kirchbarkau	Honigsee	46-171	Eckernschmiede	Sto	Zarpen	Ratzbek
45-180	Duckunder	Stb	Wilster-Land	Nortorf	31-161	Eckhof	Eck	Dänischenhagen	Strande
35-134	Düchelsdorf*	Lbg	Berkenthin	Düchelsdorf	32-114	Eckhof	Eid	Kspl. Garding	Grothusenkoog
35-134	Düchelsdorf	Lbg	Berkenthin	Düchelsdorf	48-132	Eckhof	Sdt	Medelby	Holt
45-201	Dückermühle	Stb	Sommerland	Sommerland	48-152	Eckhof	Sdt	Dagebüll	Marienkoog
35-237	Dückersehleuse	Lbg	Büchen	Witzeeze	44-175	Eckholm	Se	Nahe	Seth
45-195	Dückerstieg	Stb	Wilster-Land	Sachsenbande	44-135	Eckholt	Se	Großenaspe	Großenaspe
47-179	Dückerwisch	Sdi	Albersdorf**	Schafstedt	31-162	Eckholz	Eck	Neuwittenbek	Tüttendorf
35-142	Düneberg	Lbg		Geesthacht	31-133	Eckhorst	Eck	Fleckebey	Güby
43-202	Düneborg	Sl	Tolk	Taarstedt	33-118	Eckhorst	Eut	amtsfr. Gde. Stockelsdorf	Stockelsdorf
45-178	Dünnereihe	Stb	Kollmar	Neuendorf b. Elmshorn	42-212	Eckhorst	Rd	Fockbek	Rickert
46-160	Düpenau z.T.	Sto	Bad Oldesloe-Land	Meddewade	47-168	Eckhorst	Sdi	Albersdorf**	Offenbüttel
46-177	Düpenau z.T.	Sto	Bad Oldesloe-Land	Rethwischfeld	33-118	Eckhorster Heckkaten	Eut	amtsfr. Gde. Stockelsdorf	Stockelsdorf
46-183	Düpenau z.T.	Sto	Bad Oldesloe-Land	Sehmsdorf	45-130	Ecklak*	Stb	Sankt Margarethen	Ecklak
31-131	Dürwade	Eck	Fleckeby	Götheby-Holm	45-130	Ecklak	Stb	Sankt Margarethen	Ecklak
12-000	Düsternbrook	Ki		Kiel	45-130	Ecklak-Austrich	Stb	Sankt Margarethen	Ecklak
41-183	Düsternbrook	Plö	Preetz-Land	Rastorf	45-130	Ecklakerhörn	Stb	Sankt Margarethen	Ecklak
41-204	Düsternbrook	Plö	Wankendorf	Wankendorf	45-130	Ecklakerkloster	Stb	Sankt Margarethen	Ecklak
44-168	Düsternbrook	Se	Wensin	Rohlstorf	44-196	Eckrade	Se	Wensin	Wensin
41-158	Düsternbusch	Plö	Preetz-Land	Lehmkuhlen	41-172	Ecksoll, Forsthaus	Plö	Panker	Panker
34-132	Düstholz	FLd	Gelting	Gelting	41-172	Ecksoll, Hof	Plö	Panker	Panker
34-132	Düstnshy	FLd	Gelting	Gelting	36-171	Eckstock	Hus	Viöl	Viöl
34-170	Düttebüll	FLd	Gelting	Kronsgaard	32-133	Edamshar	Eid	Osterhever	Westerhever
43-161	Dütnis	Sl	Ulsnis	Kius	47-190	Eddelak*	Sdi	Eddelak**	Eddelak
44-134	Düvelsbarg	Se	Ulzburg	Götzberg	47-190	Eddelak	Sdi	Eddelak	Eddelak
44-194	Düvelskoppel	Se	Bad Bramstedt-Land	Weddelbrook	38-119	Edeberg	Old	Lensahn-Land	Damlos
44-200	Düwelshoop	Se	Wittenborn	Wittenborn	37-147	Edemannswisch	Ndi	Norderwörden**	Norderwörden
34-119	Duisberg	FLd	Sterup	Boltoft	37-147	Edemannswurth	Ndi	Norderwörden**	Norderwörden
31-124	Dukenteich	Eck	Mittelschwansen	Damp	45-141	Edendorf*	Stb	Heiligenstedten	Titzhoe
13-000	Dummersdorf	Lüb		Lübeck	45-141	Edendorf	Stb	Heiligenstedten	Edendorf
33-111	Dunkelsdorf	Eut	amtsfr. Gde.	Ahrensböck	35-142	Edmundstal-Siemerswalde	Lbg		Geesthacht
48-122	Dunsum*	Sdt	Westerlandföhr	Dunsum	47-133	Eesch*	Sdi	Meldorf-Marsch**	Eesch
48-122	Dunsum	Sdt	Westerlandföhr	Dunsum	47-133	Eesch	Sdi	Meldorf-Marsch**	Eesch
48-122	- dunsum, Groß				47-133	Eescherdeich	Sdi	Meldorf-Marsch**	Eesch
48-122	- dunsum, Klein				41-148	Eetz	Plö	Giekau	Klamp
37-162	Durchstich	Ndi	Wesselburen**	Strübbel	41-206	Eetz	Plö	Panker	Waterneverstorf
42-114	Duten z.T.	Rd	Fockbek	Alt Duvenstedt					
					E				

Kreis- und Gde. Schl.	Gemeinde* bzw. Wohnplatz	Kreis	Amt bzw. Kirchspiels-land-gemeinde **	Gemeinde
34-125	Ellund*	FLd	Handewitt	
34-125	Ellund	FLd	Handewitt	Ellund
34-125	Ellundbrück	FLd	Handewitt	Ellund
34-125	Ellundfeld	FLd	Handewitt	Ellund
32-129	Ellworth	Eid	Kspl. Tönning	Kspl. Tönning
31-139	Elmenhorst	Eck	Fleckeby	Hummelfeld
35-137	Elmenhorst*	Lbg	Schwarzenbek-Land	
35-137	Elmenhorst	Lbg	Schwarzenbek-Land	Elmenhorst
46-125	Elmenhorst*	Sto	Bargtheide-Land	
46-125	Elmenhorst	Sto	Bargtheide-Land	Elmenhorst
43-162	Elmholz	Sl	Havetoft	Klappholz
12-000	Elmschenhagen	Ki		Kiel
39-125	Elmshorn*, Stadt	Pi		
47-132	Elpersbüttel*	Sdi	Meldorf-Marsch**	
47-132	Elpersbüttel	Sdi	Meldorf-Marsch**	Elpersbüttel
47-132	Elpersbütteler-deich	Sdi	Meldorf-Marsch**	Elpersbüttel
47-132	Elpersbüttelerdonn	Sdi	Meldorf-Marsch**	Elpersbüttel
42-146	Elsdorf	Rd	Hamdorf	Elsdorf- Westermühlen
42-146	Elsdorf- Westermühlen*	Rd	Hamdorf	
39-152	Elsensee	Pi	amtsfr. Gde. Quickborn	
45-132	Elskop*	Stb	Borsfleth	
45-132	Elskop	Stb	Borsfleth	Elskop
45-132	Elskoper- altendeich	Stb	Borsfleth	Elskop
34-186	Elstohl	FLd	Gelting	Nieby
45-129	Eltersdorf	Stb	Borsfleth	Borsfleth
42-147	Embühren*	Rd	Luhnstedt	
42-147	Embühren	Rd	Luhnstedt	Embühren
34-213	Emerhaus	FLd	Quern-Steinberg	Steinberg
31-166	Emers	Eck	Karby	Winnemark
41-201	Emkendorf	Plö	Giekau	Tröndel
42-148	Emkendorf*	Rd	Westensee	
42-148	Emkendorf	Rd	Westensee	Emkendorf
48-124	Emmelsbüll*	Sdt	Emmelsbüll	
48-124	Emmelsbüll	Sdt	Emmelsbüll	Emmelsbüll
48-157	Emmelsbüll, Bahnhof	Sdt	Neukirchen	Neukirchen
39-113	- Ende, Dickes			
34-149	Engberg	FLd	Buckhagen-Oehe	Hasselberg
43-120	Engbrück	Sl	Bollingstedt	Bollingstedt
43-173	Engdamm	Sl	Mohrkirch	Mohrkirch- westerholz
48-125	Enge*	Sdt	Enge	
48-125	Enge	Sdt	Enge	Enge
48-143	Engebeek	Sdt	Leck	Klintum
48-125	Engefeld	Sdt	Enge	Enge
41-134	Engelau	Plö	Giekau	Giekau
45-133	Engelbrechtsche Wildnis*	Stb	Herzhorn	
31-115	Engelsburg	Eck	Windeby	Barkelsby
36-164	Engelsburg	Hus	Wester Ohrstedt	Schwesing
11-000	Engelsby	FSt		Flensburg
48-125	Engemühle	Sdt	Enge	Enge
48-126	Engerheide*	Sdt	Enge	
48-126	Engerheide	Sdt	Enge	Engerheide
48-187	Engholm	Sdt	Ladelund	Westre
36-149	England	Hus	Nordstrand	Nordstrand
31-131	Engsieck	Eck	Fleckeby	Götheby-Holm
42-141	Enkendorf	Rd	Westensee	Deutsch- Nienhof
42-141	Enkendorferholz	Rd	Westensee	Deutsch- Nienhof
47-134	Epenwörden*	Sdi	Meldorf-Marsch**	
47-134	Epenwörden	Sdi	Meldorf-Marsch**	Epenwörden
47-134	Epenwördenfeld	Sdi	Meldorf-Marsch**	Epenwörden
47-134	Epenwördener- noor	Sdi	Meldorf-Marsch**	Epenwörden
41-181	Erdbeerberg	Plö	Pretz-Land	Raisdorf

Kreis- und Gde. Schl.	Gemeinde* bzw. Wohnplatz	Kreis	Amt bzw. Kirchspiels-land-gemeinde **	Gemeinde
43-136	Erfde*	Sl	Erfde	
43-136	Erfde	Sl	Erfde	Erfde
43-201	Erfderdamm z.T.	Sl	Süderstapel	Süderstapel
43-177	Erfderdamm z.T.	Sl	Süderstapel	Norderstapel
43-136	Erfderfeld	Sl	Erfde	Erfde
44-185	- erfrade, Alt			
36-119	Erholung	Hus	Viöl	Bondelum
36-121	Erholung	Hus		Bredstedt
41-150	Erholung	Plö	Kirchbarkau	Klein Barkau
48-158	Erholungsheim Knorrbrämse	Sdt	Osterlandföhr	Nieblum
31-146	Erichshof	Eck	Rieseby	Loose
37-116	Erkrün, siehe: Im	Felde		
37-114	Erlengrund	Ndi	Büsum**	Büsum
46-111	Erlenhof	Sto		Ahrensburg
12-000	Erenkamp	Ki		Kiel
38-125	Ernefeldshufe	Old	Lensahn-Land	Harmsdorf
38-125	Ernestinenlust	Old	Lensahn-Land	Harmsdorf
38-137	Ernsthausen	Old		Oldenburg (Holstein)
41-131	Ernsthausen	Plö	Schlesien	Fargau
42-150	Ernsttal	Rd	Fockbek	Fockbek
13-000	Erste Fischerbuden	Lüb		Lübeck
39-157	Esch	Pi	Elmshorn-Land	Seesterdühe
39-157	Eschdeich	Pi	Elmshorn-Land	Seesterdühe
35-138	Escheburg*	Lbg	Geesthacht-Land	
35-138	Escheburg	Lbg	Geesthacht-Land	Escheburg
31-117	Eschelsmark	Eck	Rieseby	Bohnert
31-117	Eschelsmark, Schmiede	Eck	Rieseby	Bohnert
31-117	Eschelsmark, Siedlung	Eck	Rieseby	Bohnert
31-145	Eschhörn	Eck	Gettorf	Lindau
39-142	- Esel, Grauer			
34-126	Esgrus*	FLd	Rundhof-Esgrus	
34-126	Esgrus	FLd	Rundhof-Esgrus	Esgrus
34-127	Esgrusschauby*	FLd	Rundhof-Esgrus	
34-127	Esgrusschauby	FLd	Rundhof-Esgrus	Esgrusschauby
32-125	Esing	Eid	Tating	Tating
39-160	Eisingen	Pi	amtsfr. Gde. Tornesch	
39-160	Eisingermoor	Pi	amtsfr. Gde. Tornesch	
43-117	Eslingholz z.T.	Sl	Mohrkirch	Böelschuby
43-173	Eslingholz	Sl	Mohrkirch	Mohrkirch- westerholz
43-191	Eslingholz z.T. - Exklave -	Sl	Struxdorf	Schnarup
34-220	Eslingwatt z.T.	FLd	Sörup	Südensee
43-173	Eslingwatt z.T.	Sl	Mohrkirch	Mohrkirch- westerholz
43-137	Esmark*	Sl	Satrup	
43-137	Esmark	Sl	Satrup	Esmark
43-137	Esmarkholm	Sl	Satrup	Esmark
43-137	Esmarksüderfeld	Sl	Satrup	Esmark
43-137	Esmarkwesterfeld	Sl	Satrup	Esmark
31-142	Espenis	Eck	Karby	Kopperby
43-138	Esperstoff*	Sl	Bollingstedt	
43-138	Esperstoff	Sl	Bollingstedt	Esperstoff
43-138	Esperstofffeld	Sl	Bollingstedt	Esperstoff
31-133	Esprehm z.T.	Eck	Fleckeby	Güby
43-145	Esprehm z.T.	Sl	Haddeby	Geltorf
48-120	Ester Dora	Sdt	Dagebüll	Christian- Albrechts-Koog
34-128	Estrup*	FLd	Großsolt	
34-128	Estrup	FLd	Großsolt	Estrup
34-128	Estrupfeld	FLd	Großsolt	Estrup
34-128	Estruphof	FLd	Großsolt	Estrup
34-128	Estrupstamm	FLd	Großsolt	Estrup
39-111	Etz	Pi	amtsfr. Gde. Appen	
41-184	Eulenkrag	Plö	Plön-Land	Rathjensdorf
46-111	Eulenkrag	Sto		Ahrensburg
33-114	Eutin*, Stadt	Eut		Eutin
45-150	Eversdorf	Stb	Hohenaspe	Kaaks
13-000	Evershof	Lüb		Lübeck
34-149	Ewersholz	FLd	Buckhagen-Oehe	Hasselberg

Exerzierplatz - Feldpotthaus

Kreis- und Gde. Schl.	Gemeinde* bzw. Wohnplatz	Kreis	Amt bzw. Kirchspielsland-gemeinde **	Gemeinde	Kreis- und Gde. Schl.	Gemeinde* bzw. Wohnplatz	Kreis	Amt bzw. Kirchspielsland-gemeinde **	Gemeinde
12-000	Exerzierplatz	Ki		Kiel	35-216	Farchauermühle	Lbg	Ratzeburg-Land	Schmilau
34-178	Exhöft	FLd	Buckhagen-Oehe	Maasholm	35-207	Farchauer Schloß	Lbg		Ratzeburg
31-118	Exwisch	Eck	Borgstedt	Borgstedt	41-131	Fargau*	Plö	Schlesien	
F					41-131	Fargau	Plö	Schlesien	Fargau
33-118	Fackenburg	Eut	amtsfr. Gde. Stockelsdorf		41-131	Fargauerschleuse	Plö	Schlesien	Fargau
45-122	- fähre, Breitenburger				38-127	Fargemiel	Old	amtsfr. Gde. Heringsdorf	
47-126	- fähre, Burger				47-136	Farnewinkel*	Sdi	Meldorf-Geest**	
36-125	- fähre, Fresendelfer				47-136	Farnewinkel	Sdi	Meldorf-Geest**	Farnewinkel
38-123	- fähre, Großenbroder				38-143	Farve	Old	amtsfr. Gde. Wangels	
38-124	- fähre, Gruber				38-143	Farverburg	Old	amtsfr. Gde. Wangels	
36-156	- fähre, Hooger				35-155	Fasanenhaus	Lbg	Schwarzenbek-Land	Gülzow
36-138	- fähre, Huder				33-114	Fasaneninsel	Eut		Eutin
43-174	- fähre, Winninger				31-113	Fasenerie	Eck	Windeby	Altenhof
37-160	Fährhaus	Ndi	Delve**	Schwienhusen	35-211	Fasenerie	Lbg	Büchen	Roseburg
43-126	- Fährhaus, Missunder				33-119	Fassensdorf	Eur	amtsfr. Gde. Süsel	
37-155	Fährhof	Ndi	Lunden**	Sankt Annen	41-191	Faulengraben	Plö	Schlesien	Schlesien
41-203	Fährholz	Plö	Preetz-Land	Wahlstorf	43-141	Faulück*	Sl	Rabenkirchen	
44-196	Fährkate	Se	Wensin	Wensin	43-141	Faulück	Sl	Rabenkirchen	Faulück
43-126	Fährstraße	Sl	Karby	Brodersby	43-141	Faulück, Bahnhof	Sl	Rabenkirchen	Faulück
43-139	Fahrdorf*	Sl	Haddeby		43-141	Faulückfeld	Sl	Rabenkirchen	Faulück
43-139	Fahrdorf	Sl	Haddeby	Fahrdorf	43-141	Faulücklund	Sl	Rabenkirchen	Faulück
43-139	Fahrdorfer Ziegelei	Sl	Haddeby	Fahrdorf	37-119	Fedderingen*	Ndi	Kspl. Hennstedt**	
43-139	Fahrdorffeld	Sl	Haddeby	Fahrdorf	37-119	Fedderingen	Ndi	Kspl. Hennstedt**	Fedderingen
41-130	Fahren*	Plö	Probstei-West		48-157	- feddersbüll, Groß			
41-130	Fahren	Plö	Probstei-West	Fahren	48-157	- feddersbüll, Klein			
35-179	Fahrendorf	Lbg	Geestacht-Land	Kröppelshagen-Fahrendorf	48-157	- feddersbüll, Neu			
41-130	Fahrenermühle	Plö	Probstei-West	Fahren	48-157	- feddersbüll, Ost			
37-163	Fahrengreth	Ndi	Wesselburen**	Süderdeich	48-134	- feddersbüll, Süd			
31-127	Fahrenhorst	Eck	Osdorf	Felm	36-140	Feddersburg	Hus	Wester Ohrstedt	Immenstedt
41-144	Fahrenhorst	Plö	Kirchbarkau	Honigsee	43-133	Feddersdeich	Sl	Süderstapel	Drage
46-125	Fahrenhorst	Sto	Bargtheide-Land	Elmenhorst	48-142	Feddersenshof	Sdt	Dagebüll	Kleiseerkoog
46-192	Fahrenhorst	Sto	Tangstedt	Tangstedt	48-120	Feddershagen	Sdt	Dagebüll	Christian-Albrechts-Koog
33-115	Fahrenkamp	Eut	amtsfr. Gde. Gleschendorf		43-133	Feddershof	Sl	Süderstapel	Drage
44-126	Fahrenkrug*	Se	Bad Segeberg-Land	Fahrenkrug	36-151	Fedderswarft	Hus	Langenhorn	Ockholm
44-126	Fahrenkrug	Se	Bad Segeberg-Land	Fahrenkrug	42-185	Fegefeuer	Rd	Achterwehr	Melsdorf
44-191	Fahrenkrug, Arsenal	Se	amtsfr. Gde. Wahlstedt		34-180	Fegetasch	FLd	amtsfr. Gde. Mehlsby	
44-126	Fahrenkruger Ziegelei	Se	Bad Segeberg-Land	Fahrenkrug	43-147	Fegetasch	Sl	Rabenkirchen	Grödersby
43-118	Fahrenstedt	Sl	Fahrenstedt	Böklund	48-157	Fegetasch	Sdt	Neukirchen	Neukirchen
43-118	- fahrenstedt, Norder				41-174	Fegetasche	Plö		Plön
43-200	- fahrenstedt, Süder				48-136	Fehle	Sdt	Medelby	Jardelund
48-127	Fahretoft*	Sdt	Fahretoft		<i>Fehmarn, Insel</i>				
48-127	Fahretoft, Schöpfwerk	Sdt	Fahretoft	Fahretoft	38-112	Fehmarnsund	Old	Landkirchen	Avendorf
47-135	Fahrstedt*	Sdi	Marne-Land**		44-127	Fehrenbötöl*	Se	Rickling	Fehrenbötöl
47-135	Fahrstedt	Sdi	Marne-Land**	Fahrstedt	34-149	Fehrenholz	FLd	Buckhagen-Oehe	Hasselberg
47-160	Fahrstedter-altendeich	Sdi	Marne-Land**	Marner Neuenkoogs-deich	34-178	Fehrenholz, - Exklave -	FLd	Buckhagen-Oehe	Maasholm
47-135	Fahrstedter-westerdeich	Sdi	Marne-Land**	Fahrstedt	44-151	Fehrenwohld	Se	Wensin	Krems II
43-121	Fahrt	Sl	Boren	Boren	36-168	Fehsholm	Hus	Ørekum	Struckum
43-167	Fahrt, Bahnhof	Sl	Boren	Lindau	37-131	Feierabend	Ndi	Kspl. Hennstedt**	Hennstedt
41-201	Fakenscheide	Plö	Giekau	Tröndel	35-192	Feilberg	Lbg	Sandesneben	Linau
43-170	Falkenberg	Sl	Schuby	Lürschau	32-117	Feldbergshof	Eid	amtsfr. Gde. Koldenbüttel	
42-167	Falkenburg	Rd	amtsfr. Gde. Hohenwestedt		42-149	Felde*	Rd	Achterwehr	
41-158	Falkendorf	Plö	Preetz-Land	Lehmkuhlen	42-149	Felde	Rd	Achterwehr	Felde
44-167	Falkenhorst	Se	Rickling	Rickling	44-112	- Felde, Auf dem			
13-000	Falkenhusen	Lüb		Lübeck	39-157	- Felde, Im			
43-204	Fallsik	Sl	Struxdorf	Thumby	45-144	- Felde, Im			
34-186	Falshöft z.T.	FLd	Gelting	Nieby	47-132	- Felde, Im			
34-194	Falshöft z.T.	FLd	Gelting	Pommerby	39-124	Feldfurt	Pi	Rantzaue	Ellerhoop
42-193	Farbeberg	Rd	Hohenwestedt-Land	Nindorf	32-125	Feldhof	Eid	Tating	Tating
35-140	Farchau	Lbg	Ratzeburg-Land	Fredeburg	39-132	Feldhof	Pi	Haseldorf	Haseldorf
35-216	Farchau	Lbg	Ratzeburg-Land	Schmilau	45-152	Feldhusen	Stb		Kellinghusen
					39-132	- Feldmühle, Bei der			
					38-112	Feldpotthaus	Old	Landkirchen	Avendorf

Kreis- und Gde. Schl.	Gemeinde* bzw. Wohnplatz	Kreis	Amt bzw. Kirchspielsland-gemeinde **	Gemeinde
31-160	Feldscheide	Eck	Sehestedt	Sehestedt
38-123	Feldscheide	Old	amtsfr. Gde. Großenbrode	Großenbrode
41-138	Feldscheide	Plö	Bokhorst	Groß Harrie
41-198	Feldscheide	Plö	Probstei-West	Stein
42-167	Feldscheide	Rd	amtsfr. Gde. Hohenwestedt	Hohenwestedt
42-205	Feldscheide	Rd	Hamdorf	Prinzenmoor
43-203	Feldscheide	Sl	Kropp	Tetenhusen
44-196	Feldscheide	Se	Wensin	Wensin
31-137	Fellholz	Eck	Mittelschwansen	Holzdorf
31-139	Fellhorst	Eck	Fleckeby	Hummelfeld
31-127	Felm*	Eck	Osdorf	
31-127	Felm	Eck	Osdorf	Felm
31-127	Felmerholz	Eck	Osdorf	Felm
31-127	- felmerholz, Klein			
31-127	Felmersöhren	Eck	Osdorf	Felm
31-132	Felsenrade	Eck	Windeby	Groß Wittensee
43-162	Fenne	Sl	Havetoft	Klappholz
41-191	Fernhausen	Plö	Schlesien.	Schlesien
45-152	Fernsicht	Stb		Kellinghusen
41-213	Fernwisch	Plö	Probstei-Ost	Wisch
45-144	Fettenhenne	Stb	Heiligenstedten	Hodorf
41-134	Fetthörn	Plö	Giekau	Giekau
44-167	Fichtenhof	Se	Rickling	Rickling
41-132	Fiefbergen*	Plö	Probstei-Ost	
41-132	Fiefbergen	Plö	Probstei-Ost	Fiefbergen
41-132	Fiefbergenerkoppel	Plö	Probstei-Ost	Fiefbergen
41-167	Fiefharrie	Plö	Brügge	Negenharrie
41-167	Fiefharrie, Siedlung	Plö	Brüggen	Negenharrie
41-112	Fiefhusen	Plö	Kirchbarkau	Barmissen
45-114	Fiefhusen	Stb	Neuenbrook	Bahrenfleth
45-147	Fiefhusen	Stb	Horst	Horst
45-163	Fiefhusen	Stb	Sankt Margarethen	Kudensee
47-137	Fiel*	Sdi	Meldorf-Geest**	
47-137	Fiel	Sdi	Meldorf-Geest**	Fiel
45-137	Fielhöhe	Stb	Kollmar	Groß Kollmar
44-133	Fiendskamp	Se	Bornhöved	Gönnebek
33-115	Fierth	Eut	amtsfr. Gde. Gleschendorf	Gleschendorf
41-203	Filzhut	Plö	Preetz-Land	Wahlstorf
41-196	Finkbusch	Plö	Selent	Selent
41-141	Finkenberg	Plö	Lütjenburg-Land	Högsdorf
37-156	Finkenburg	Ndi	Tellingstedt**	Schalkholz
39-144	Finkenburg	Pi	Elmshorn-Land	Kurzenmoor
38-139	Finkenbusch	Old	Grube	Riepsdorf
36-170	Finkhaus	Hus	Mildstedt	Südermarsch
36-165	Finkhaushallig	Hus	Mildstedt	Simonsberg
46-159	Finkhorsterberg	Sto	Lütjensee	Lütjensee
41-172	Finksoll	Plö	Panker	Panker
46-126	Fischbek*	Sto	Bargtheide-Land	
46-126	Fischbek	Sto	Bargtheide-Land	Fischbek
46-196	Fischbekermoor	Sto	Bargtheide-Land	Tremsbüttel
31-159	Fischerberg	Eck	Schwedeneck	Schwedeneck
13-000	- Fischerbuden, Dritte			
13-000	- Fischerbuden, Erste			
48-114	Fischerhäuser	Sdt	Neukirchen	Aventoft
48-172	Fischerhaus	Sdt	Leck	Stadum
41-137	Fischerhof	Plö	Brügge	Groß Buchwald
31-152	Fischerhütte	Eck	Karby	Olpenitz
42-230	Fischerhütte	Rd	Hanerau-Hademarschen	Steenfeld
47-125	Fischerhütte	Sdi	Albersdorf**	Bunsöh
41-147	Fischerkate	Plö	Lütjenburg-Land	Kirchnüchel
38-123	- Fischersiedlung, Großenbrode			
43-185	Fischersteg	Sl	Norderbrarup	Rügge
41-159	Fischkroog	Plö	Kirchbarkau	Löptin
31-124	Fischleger	Eck	Mittelschwansen	Damp
37-114	- Fischmehlfabrik, Büsum			
44-112	Fischwehr	Se	Ulzburg	Alveslohe
33-114	Fissau	Eut		Eutin
33-114	Fissaubrück	Eut		Eutin

Kreis- und Gde. Schl.	Gemeinde* bzw. Wohnplatz	Kreis	Amt bzw. Kirchspielsland-gemeinde **	Gemeinde
45-134	Fitzbek*	Stb	Brokstedt	
45-134	Fitzbek	Stb	Brokstedt.	Fitzbek
35-139	Fitzen*	Lbg	Büchen	
35-139	Fitzen	Lbg	Büchen	Fitzen
31-149	Flachskoppel	Eck	Borgstedt	Neu Duvenstedt
33-111	Flachsröste	Eut	amtsfr. Gde. Ahrensbök	Ahrensbök
43-187	Flarup	Sl	Norderbrarup	Saustrup
43-187	Flarupgaard	Sl	Norderbrarup	Saustrup
43-172	Flarupholz	Sl	Mohrkirch	Mohrkirch-osterholz
34-129	Flatzby*	FLd	Sörup	
34-129	Flatzby	FLd	Sörup	Flatzby
34-129	Flatzbyholz	FLd	Sörup	Flatzby
31-128	Fleckeby*	Eck	Fleckeby	
31-128	Fleckeby	Eck	Fleckeby	Fleckeby
31-128	Fleckeby, Ziegelei	Eck	Fleckeby	Fleckeby
37-153	Flehde	Ndi	Lunden**	Rehm-Flehde-Bargen
37-123	Flederwurth	Ndi	Lunden**	Groven
41-141	Flehm	Plö	Lütjenburg-Land	Högsdorf
45-178	Fleien	Stb	Kollmar	Neuendorf b. Elmshorn
46-143	Fleischgaffel	Sto	Reinfeld-Land	Heidekamp
46-161	Fleischgaffel	Sto	Siek	Meilsdorf
42-207	Flemhude	Rd	Achterwehr	Quarnbek
42-178	Flemhudersee z.T.	Rd	Bovenau	Krummwisch
42-207	Flemhudersee z.T.	Rd	Achterwehr	Quarnbek
11-000	Flensburg*,Stadt	FSt		
34-235	Flensburg-Weiche, Verschiebebahnhof	FLd	Handewitt	Weding
45-166	Flethsee	Stb	Sankt Margarethen	Landscheide
32-116	Fleudenberg	Eid	Kspl. Tönning	Kating
32-118	Fleudenberg	Eid	Kspl. Tönning	Kotzenbüll
32-134	Fleudenberg	Eid	Witzwort	Witzwort
35-135	Fliegenberg	Lbg	Nusse	Duvensee
46-194	Fliegenberg	Sto	Mollhagen	Todendorf
46-171	Fliegenfelde	Sto	Zarpen	Ratzbek
39-111	Fliegerhorst Uetersen	Pi	amtsfr. Gde. Appen	
41-133	Flintbek*	Plö	amtsfreie Gemeinde	
41-133	- flintbek, Groß			
41-133	- flintbek, Klein			
41-133	Flintbek, Kreispflegeheim	Plö	amtsfr. Gde. Flintbek	
41-133	Flintbekerholz	Plö	amtsfr. Gde. Flintbek	
31-129	Flintberg	Eck	Windeby	Gammelby
31-164	Flintholm	Eck	Mittelschwansen	Waabs
32-134	Flöhdorf	Eid	Witzwort	Witzwort
33-111	Flörkendorf	Eut	amtsfr. Gde. Ahrensbök	Ahrensbök
46-164	Floggensee	Sto	Bad Oldesloe-Land	Neritz
44-205	Flotthof	Se	Bad Bramstedt-Land	Hardebek
38-138	Flügge	Old	Petersdorf	Petersdorf (Fehmarn)
41-171	Flüggendorf	Plö	Schönkirchen	Oppendorf
38-138	Flügger Leuchtturm	Old	Petersdorf	Petersdorf (Fehmarn)
38-138	Flüggerteich	Old	Petersdorf	Petersdorf (Fehmarn)
48-144	Flühe	Sdt	Klixbüll	Klixbüll
48-135	Flützholm	Sdt	Süderlügum	Humtrup
48-176	- flützholm, Neu			
42-153	- Flui, Im			
31-112	Flur	Eck	Dänischehagen amtsfr. Gde. Altenholz	
42-150	Fockbek*	Rd	Fockbek	
42-150	Fockbek	Rd	Fockbek	Fockbek
42-150	Fockbekfeld	Rd	Fockbek	Fockbek
45-115	Fockendorf Föhr, Insel	Stb Sdt	Wewelsfleth mit den Gemeinden: Alkersum Borgsum	Beidenfleth

Kreis- und Gde. Schl.	Gemeinde* bzw. Wohnplatz	Kreis	Amt bzw. Kirchspiels-land-gemeinde **	Gemeinde	Kreis- und Gde. Schl.	Gemeinde* bzw. Wohnplatz	Kreis	Amt bzw. Kirchspiels-land-gemeinde **	Gemeinde
32-112	Garding, Stadt*	Eid			43-162	Glansolz	Sl	Havetoft	Klappholz
32-113	- gardingdeich, Alt				33-111	Glashütte	Eut	amtsfr. Gde. Ahrensbö	Ahrensbö
32-113	Gardinggeest	Eid	Kspl. Garding	Kspl. Garding	33-115	Glashütte	Eut	amtsfr. Gde. Gleschendorf	Gleschendorf
33-115	Garkau	Eut	amtsfr. Gde.	Gleschendorf	46-127	Glashütte*	Sto	Tangstedt	Glashütte
42-168	Garibek	Rd	Hohn	Hohn	46-127	Glashütte	Sto	Tangstedt	Glashütte
39-127	Garstedt*	Pi	amtsfreie Gemeinde		46-133	Glashütte z.T.	Sto	Lütjensee	Großensee
39-127	Garstedt	Pi	amtsfr. Gde. Garstedt		46-172	Glashütte z.T.	Sto	Trittau	Rausdorf
46-111	Gartenholz	Sto	Ahrensburg	Ahrensburg	44-142	Glashütte, Forsthaus	Se	Großenaspe	Heidmühlen
14-000	Gartenstadt	Nms	Neumünster	Neumünster		- Exklave -			
48-193	Gassebro	Sdt	Ladelund	Bramstedtlund	44-142	Glashütte, Kolonie	Se	Großenaspe	Heidmühlen
31-164	Gast	Eck	Mittelschwansen	Waabs		- Exklave -			
48-149	Gasthafen	Sdt	Lindholm	Lindholm	41-111	Glaskoppel	Plö	Ascheberg	Ascheberg
48-159	Gath	Sdt	amtsfr. Gde. Niebüll		46-127	Glasmoor,	Sto	Tangstedt	Glashütte
37-121	Gaushorn*	Ndi	Tellingstedt**			Gefängnis			
37-121	Gaushorn	Ndi	Tellingstedt	Gaushorn	33-115	Gleschendorf*	Eut	amtsfreie Gemeinde	
44-114	Gayen	Se		Bad Bramstedt	33-115	Gleschendorf	Eut	amtsfr. Gde. Gleschendorf	Gleschendorf
43-144	Geel*	Sl	Moldenit		41-201	Gleschendorf	Plö	Giekau	Tröndel
43-144	Geel	Sl	Moldenit	Geel	44-135	Glindamm	Se	Großenaspe	Großenaspe
43-144	Geelbek	Sl	Moldenit	Geel	38-129	Glinde	Old	Schönwalde	Kasseedorf
43-144	Geelbyholz	Sl	Moldenit	Geel	46-128	Glinde*	Sto	Glinde	Glinde
45-192	Geestberg	Stb	Kellinghusen-Land	Rensing	46-128	Glinde	Sto	Glinde	Glinde
					46-114	Glinde I	Sto		Bad Oldesloe
35-142	Geesthacht*,Stadt	Lbg			46-114	Glinde II	Sto		Bad Oldesloe
45-142	Gehlensiel	Stb	Herzhorn	Herzhorn	39-147	- glinde, Ober			
45-157	Gehrhof	Stb	Borsfleth	Krempdorf	45-146	Glindsmoor	Stb	Horst	Hohenfelde
	- Exklave -				45-146	Glindhof	Stb	Horst	Hohenfelde
34-201	Geil	FLd	Munkbrarup	Rüde	36-120	Glücksburg	Hus	amtsfr. Gde.	Jordelum
34-149	Geilberg	FLd	Buckhagen-Oehe	Hasselberg	34-134	Glücksburg*(<i>üstsee</i>)	FLd		
43-208	Geilwang	Sl	Treia	Treia		Stadt			
36-113	- geilwang, Norder				34-134	Glücksburg(<i>ostsee</i>)	FLd		Glücksburg(<i>ostsee</i>)
34-132	Gelting*	FLd	Gelting			Stadtmitte			
34-132	Gelting	FLd	Gelting	Gelting	45-135	Glückstadt*	Stb		
34-132	Gelting, Gut	FLd	Gelting	Gelting	36-161	Glückstal	Hus	Hattstedt	Schobüll
43-145	Geltorf*	Sl	Haddeby		35-217	Glüsing	Lbg	Lütau	Schnakenbek
43-145	Geltorf	Sl	Haddeby	Geltorf	37-122	Glüsing*	Ndi	Kspl.	
13-000	Genin	Lüb		Lübeck				Hennstedt**	
41-191	Georgenfelde	Plö	Schlesien	Schlesien	37-122	Glüsing	Ndi	Kspl.	Glüsing
38-137	Georgenhof	Old		Oldenburg (Holstein)				Hennstedt**	
					42-167	Glüsing	Rd	amtsfr. Gde.	Hohenwestedt
42-137	Georgental	Rd	Bovenau	Bovenau	37-122	Glüsingerbergen	Ndi	Kspl.	Glüsing
46-196	Gerkenfelde	Sto	Bargteheide-Land	Tremsbüttel				Hennstedt**	
					37-141	Glüsingeweg	Ndi	Kspl.	Linden
								Hennstedt**	
41-125	Gerstenkamp	Plö	Lütjenburg-Land	Dannau	33-111	Gnissau	Eut	amtsfr. Gde.	Ahrensbö
41-117	Geschenberg	Plö	Lütjenburg-Land	Blekendorf	33-111	Gnissauer Heckkaten	Eut	amtsfr. Gde.	Ahrensbö
44-131	Geschendorf*	Se	Pronstorf		42-153	Gnutz*	Rd	Timmaspe	Gnutz
44-131	Geschendorf	Se	Pronstorf	Geschendorf	42-153	Gnutz	Rd	Timmaspe	Gnutz
34-236	Geschlossenheck	FLd	Munkbrarup	Wees	41-168	Godau	Plö	Ascheberg	Nehnten
31-130	Gettorf*	Eck	Gettorf		38-135	Goderstorf	Old	amtsfr. Gde.	Neukirchen
31-130	Gettorf	Eck	Gettorf	Gettorf	41-129	Godewind	Plö	Plön-Land	Dörnick
38-121	Giddendorf	Old	amtsfr. Gde. Gremersdorf		41-142	Gödersdorf	Plö	Probstei-Ost	Höhdorf
38-120	Giebelberg	Old	amtsfr. Gde. Göhl		38-120	Göhl*	Old	amtsfreie Gemeinde.	
41-134	Giekau*	Plö	Giekau	Giekau	38-120	Göhl	Old	amtsfr. Gde.	Göhl
41-134	Giekau	Plö	Giekau	Giekau	35-242	Göldenitz*	Lbg	Berkenthin	Göldenitz
42-198	Gieselauscleuse	Rd	Hanerau-Hademarschen	Oldenbüttel	35-242	Göldenitz	Lbg	Berkenthin	Göldenitz
					46-166	Gölm z.T.	Sto	Mollhagen	Oetjendorf
39-138	Giesensand	Pi	Haseldorf	Hetlingen	46-194	Gölm z.T.	Sto	Mollhagen	Todendorf
35-143	Giesensdorf*	Lbg	Ratzeburg-Land		44-151	Göls	Se	Wensin	Krems II
35-143	Giesensdorf	Lbg	Ratzeburg-Land	Giesensdorf	33-119	Gömnitz	Eut	amtsfr. Gde.	Süsel
33-111	Giesselrade	Eut	amtsfr. Gde. Ahrensbö		44-133	Gönnebek*	Se	Bornhöved	Gönnebek
12-000	- Gilde, Große grüne				44-133	Gönnebek	Se	Bornhöved	Gönnebek
34-133	Gintoft*	FLd	Quern-Steinberg	Gintoft	41-135	Görnitz	Plö	Plön-Land	Grebin
34-133	Gintoft	FLd	Quern-Steinberg	Gintoft	43-138	Görrisau	Sl	Bollingstedt	Esperstoft
34-133	Gintoftholm	FLd	Quern-Steinberg	Gintoft	38-127	Görtz	Old	amtsfr. Gde.	Heringsdorf
44-149	- Gladebrügge, Klein				31-131	Götheby	Eck	Fleckeby	Götheby-Holm
38-141	Gläserlandskaten	Old	Schönwalde	Schönwalde am Bungsberg	31-131	Götheby-Holm*	Eck	Fleckeby	Götheby-Holm
					37-159	Götjen	Ndi	Wesselburen**	Schül
41-203	Gläserkoppel	Plö	Preetz-Land	Wahlstorf	35-144	Göttin*	Lbg	Gudow	Göttin
48-139	Gläserkrug	Sdt	Klixbüll	Karlum	35-144	Göttin	Lbg	Gudow	Göttin
	(Petershof)				44-134	Götzberg*	Se	Ulzburg	Götzberg
44-132	Glasau*	Se	amtsfreie Gemeinde		44-134	Götzberg	Se	Ulzburg	Götzberg
44-132	Glasau	Se	amtsfr. Gde. Glasau		42-154	Gokels*	Rd	Lütjenwestedt	Gokels
44-132	- glasau, Neu				42-154	Gokels	Rd	Lütjenwestedt	Gokels
44-132	Glasau, Ziegelei	Se	amtsfr. Gde. Glasau						
31-137	Glasholz z.T.	Eck	Mittelschwansen	Holz					
31-164	Glasholz z.T.	Eck	Mittelschwansen	Waabs					
41-111	Glasholz	Plö	Ascheberg	Ascheberg					

Kreis- und Gde. Schl.	Gemeinde* bzw. Wohnplatz	Kreis	Amt bzw. Kirchspielsland-gemeinde **	Gemeinde
38-112	Gold	Old	Landkirchen	Avendorf
45-179	Goldbogen	Stb	Wilster-Land	Neuendorf b. Wilster
36-126	Goldebeck*	Hus	Joldelund	
36-126	Goldebeck	Hus	Joldelund	Goldebeck
36-126	Goldebeckfeld	Hus	Joldelund	Goldebeck
36-127	Goldelund*	Hus	Joldelund	
36-127	Goldelund	Hus	Joldelund	Goldelund
36-127	Goldelundfeld	Hus	Joldelund	Goldelund
44-166	Goldenkamp	Se	Pronstorf	Pronstorf
44-166	Goldenerhahn	Se	Pronstorf	Pronstorf
35-170	Goldensee	Lbg	Ratzeburg-Land	Kittlitz
34-132	Goldhöft	FLd	Geltling	Geltling
34-186	Goldhöftberg	FLd	Geltling	Nieby
38-121	Goldkamp	Old	amtsfr. Gde. Gremersdorf	Gremersdorf (Fehmarn)
32-116	Goliathshof	Eid	Kspl. Tönning	Kating
38-138	Gollendorf	Old	Petersdorf	Petersdorf
34-194	Golsmaas	FLd	Geltling	Pommerby
43-146	Goltoft*	Sl	Moldenit	
43-146	Goltoft	Sl	Moldenit	Goltoft
31-147	Goosefeld	Eck	Windeby	Marienthal
31-147	Goosefeld, Schule - Exklave -	Eck	Windeby	Marienthal
43-208	Goosholz	Sl	Treia	Treia
31-165	Gooschmiede	Eck	Windeby	Windeby
38-139	Gosdorf	Old	Grube	Riepsdorf
34-157	Gosewatt	FLd	Husby	Husbyholz
38-129	Goskuhl	Old	Schönwalde	Kasseedorf
33-119	Gothendorf	Eut	amtsfr. Gde. Süsel	Süsel
13-000	Gothmund	Lüb		Lübeck
48-128	Goting*	Sdt	Westerlandföhr	
48-128	Goting	Sdt	Westerlandföhr	Goting
48-142	Gottesberg	Sdt	Dagebüll	Kleiseerkoog
41-134	Gottesgabe	Plö	Giekau	Giekau
48-120	Gottesgabe	Sdt	Dagebüll	Christian-Albrechts-Koog
41-134	Gottesgabe, Siedlung	Plö	Giekau	Giekau
41-134	Gottesgabe, Ziegelei	Plö	Giekau	Giekau
48-142	Gottesgruft	Sdt	Dagebüll	Kleiseerkoog
48-114	Gotteskoog	Sdt	Neukirchen	Aventoft
48-124	Gotteskoog	Sdt	Emmelsbüll	Emmelsbüll
48-135	Gotteskoog	Sdt	Süderlügum	Humptrup
48-159	Gotteskoog	Sdt	amtsfr. Gde. Niebüll	Niebüll
48-159	- gotteskoog, Süder			
48-120	Gotteskoogdeich	Sdt	Dagebüll	Christian-Albrechts-Koog
48-124	Gotteskoogsdeich	Sdt	Emmelsbüll	Emmelsbüll
48-159	Gotteskoogsdeich	Sdt	amtsfr. Gde. Niebüll	Niebüll
48-159	Gotteskoogsschule	Sdt	amtsfr. Gde. Niebüll	Niebüll
48-120	Gotteswohnung	Sdt	Dagebüll	Christian-Albrechts-Koog
34-135	Gottrupel*	FLd	Handewitt	
34-135	Gottrupel	FLd	Handewitt	Gottrupel
34-135	Gottrupelfeld	FLd	Handewitt	Gottrupel
41-125	Gowens	Plö	Lütjenburg-Land	Dannau
35-145	Grabau*	Lbg	Schwarzenbek-Land	
35-145	Grabau	Lbg	Schwarzenbek-Land	Grabau
46-129	Grabau*	Sto	Bad Oldesloe-Land	
46-129	Grabau	Sto	Bad Oldesloe-Land	Grabau
46-129	Grabau, Bahnhof	Sto	Bad Oldesloe-Land	Grabau
43-121	Grabbelwatt	Sl	Boren	Boren
41-131	Grabensee	Plö	Schlesen	Fargau
41-162	Grabensee	Plö	Selent	Martensrade
44-148	Gräbenhorst	Se	Kisdorf	Kisdorf
41-203	Gräberei	Plö	Preetz-Land	Wahlstorf
46-115	Gräberkate, z.T.	Sto	Bargtheide-Land	Bargfeld-Stegen

Kreis- und Gde. Schl.	Gemeinde* bzw. Wohnplatz	Kreis	Amt bzw. Kirchspielsland-gemeinde **	Gemeinde
46-165	Gräberkate z.T.	Sto	Bargtheide-Land	Nienwohld
34-191	Gräfsholz	FLd	Quern-Steinberg	Nübel
42-182	Grafenstein	Rd	Lütjenwestedt	Lütjenwestedt
34-132	Grahlenstein	FLd	Geltling	Geltling
35-146	Grambek*	Lbg	Gudow	
35-146	Grambek	Lbg	Gudow	Grambek
35-146	Grambek, Gut	Lbg	Gudow	Grambek
38-143	Grammdorf	Old	amtsfr. Gde. Wangels	Wangels
33-117	Grammersdorf	Eut	amtsfr. Gde. Ratekau	Ratekau
46-130	Grande*	Sto	Trittau	
46-130	Grande	Sto	Trittau	Grande
46-130	Granderheide	Sto	Trittau	Grande
41-144	Graps	Plö	Kirchbarkau	Honigsee
39-134	Grasnmoor	Pi	Rantzau	Heede
45-152	Grashof	Stb		Kellinghusen
31-129	Grasholz	Eck	Windeby	Gammelby
41-117	Graskamp	Plö	Lütjenburg-Land	Blekendorf
44-147	Grasrehm	Se	Kisdorf	Kattendorf
46-115	Grastwiete	Sto	Bargtheide-Land	Bargfeld-Stegen
38-126	Graswarder	Old		Heiligenhafen
42-155	Grael*	Rd	Hohenwestedt-Land	
42-155	Grael	Rd	Hohenwestedt-Land	Grael
39-142	Grauer Esel	Pi	Elmshorn-Land	Kölln-Reisiek
43-158	Grauhöft	Sl		Kappeln
34-158	Gravelund	FLd	Jörl	Janneby
34-124	Gravenstein	FLd	Jörl	Esgebek
33-111	Grebenhagen	Eut	amtsfr. Gde. Ahrensböök	Ahrensböök
33-111	Grebenhagenergründen	Eut	amtsfr. Gde. Ahrensböök	Ahrensböök
41-135	Grebin*	Plö	Plön-Land	
41-135	Grebin	Plö	Plön-Land	Grebin
41-135	Grebinerraum	Plö	Plön-Land	Grebin
41-135	Grebinerscheide	Plö	Plön-Land	Grebin
41-162	Grebinsrade	Plö	Selent	Martensrade
31-137	Greensteich	Eck	Mittelschwansen	Holzdorf
33-116	Grellenkamp	Eut	amtsfr. Gde. Malente	Malente
41-125	Grellenkamp	Plö	Lütjenburg-Land	Dannau
44-130	Grellenkamp	Se	Boostedt	Gadeland
48-135	Grellsbüll	Sdt	Süderlügum	Humptrup
48-135	Grellsbüllfeld	Sdt	Süderlügum	Humptrup
38-121	Gremersdorf*	Old	amtsfreie Gemeinde	
38-121	Gremersdorf	Old	amtsfr. Gde. Gremersdorf	Gremersdorf
34-136	Gremmerup*	FLd	Husby	
34-136	Gremmerup	FLd	Husby	Gremmerup
33-116	- Gremesmühlen, Malente-			
34-184	- Grenzakademie, Sankelmark			
46-184	Grenzeck	Sto	Siek	Siek
35-188	Gretenberge	Lbg	Nusse	Lankau
37-114	Gréthshof	Ndi	Büsum**	Büsum
38-128	- Grevenbach, Am			
42-169	Grevenhof	Rd	Wacken	Holstenniendorf
43-136	Grevenhorst	Sl	Erfde	Erfde
45-136	Grevenkop*	Stb	Neuenbrook	
45-136	Grevenkop	Stb	Neuenbrook	Grevenkop
45-136	Grevenkoperriep	Stb	Neuenbrook	Grevenkop
42-156	Grevenkrug*	Rd	Bordesholm-Land	
42-156	Grevenkrug	Rd	Bordesholm-Land	Grevenkrug
31-119	Grevensberg	Eck	Owschlag	Brekendorf
41-180	Grevensberg	Plö	Probstei-West	Probsteierhagen
42-210	Grevensberg	Rd	Hohenwestedt-Land	Remmels
42-235	Grevensberg	Rd	Beringstedt	Todenbüttel
42-157	Gribohm*	Rd	Wacken	
42-157	Gribohm	Rd	Wacken	Gribohm
38-129	Griebel	Old	Schönwalde	Kasseedorf
34-241	Griegsaard	FLd	Rundhof-Esgrus	Wippendorf
42-149	Grieshus	Rd	Achterwehr	Felde
41-186	Griesbüotel	Plö	Bokhorst	Rendswühren
45-119	Grill	Stb	Borsfleth	Bloriesche Wilanis
45-133	Grillchausee	Stb	Herzhorn	Engelbrechtsche Wildnis

Kreis- und Gde. Schl.	Gemeinde* bzw. Wohnplatz	Kreis	Amt bzw. Kirchspielsland-gemeinde **	Gemeinde
45-137	Groß Kollmar*	Stb	Kollmar	
34-212	Großkoppel	FLd	Rundhof-Esgrus	Stangheck
41-181	Großkoppel	Plö	Preetz-Land	Raisdorf
41-117	Großkoppel Kornhof	Plö	Lütjenburg-Land	Blekendorf
41-117	Großkoppel, Schmiedshof	Plö	Lütjenburg-Land	Blekendorf
34-221	Großkoxbüll	FLd	Jörl	Süderhackstedt
45-157	Großkremppdorf	Stb	Borsfleth	Kremppdorf
44-136	Groß Kummerfeld*	Se	Boostedt	
44-136	Groß Kummerfeld	Se	Boostedt	Groß Kummerfeld
41-145	Großlangenkamp	Plö	Ascheberg	Kalübbe
32-125	Großmedehop	Eid	Tating	Tating
45-213	Großmeierhaus	Stb	Kellinghusen-Land	Wulfsmoor
33-119	Großmeinsdorf	Eut	amtsfr. Gde. Süsel	Süsel
36-157	Großmittelburg	Hus	Schwabstedt	Ramstedt
42-151	Großmoorhof	Rd	Hohn	Friedrichsgraben
48-155	Großmorsum	Sdt	Keitum	Morsum
44-137	Groß Niendorf*	Se	Leezen	
44-137	Groß Niendorf	Se	Leezen	Groß Niendorf
39-128	Groß Nordende*	Pi	Moorrege	
39-128	Groß Nordende	Pi	Moorrege	Groß Nordende
42-178	Großnordsee	Rd	Bovenau	Krummwisch
45-198	Großösau	Stb	Lockstedter Lager	Schlotfeld
39-129	Groß Offenseth*	Pi	Rantzau	
39-129	Groß Offenseth	Pi	Rantzau	Groß Offenseth
32-129	Großolwersum	Eid	Kspl. Tönning	Kspl. Tönning
35-243	Groß Pampau*	Lbg	Schwarzenbek-Land	
35-243	Groß Pampau	Lbg	Schwarzenbek-Land	Groß Pampau
33-112	Großparin	Eut		Bad Schwartau
34-195	Großquern	FLd	Quern-Steinberg	Quern
43-148	Groß Rheide*	Sl	Kropp	
43-148	Groß Rheide	Sl	Kropp	Groß Rheide
43-148	Großrheider Ausbau	Sl	Kropp	Groß Rheide
43-148	Großrheiderfeld	Sl	Kropp	Groß Rheide
44-138	Groß Rönnau*	Se	Bad Segeberg-Land	
44-138	Groß Rönnau	Se	Bad Segeberg-Land	Groß Rönnau
41-151	Großrolübbe	Plö	Lütjenburg-Land	Kletkamp
43-184	Großrüde	Sl	Satrup	Rüde
35-151	Groß Sarau*	Lbg	Ratzeburg-Land	
35-151	Groß Sarau	Lbg	Ratzeburg-Land	Groß Sarau
35-152	Groß Schenkenberg*	Lbg	Siebenbäumen	
35-152	Groß Schenkenberg	Lbg	Siebenbäumen	Groß Schenkenberg
38-140	Großschlamin	Old	amtsfr. Gde. Schashagen	
35-219	Großschretstaken	Lbg	Breitenfelde	Schretstaken
34-138	Großsolt*	FLd	Großsolt	
34-138	Großsolt	FLd	Großsolt	Großsolt
34-139	Großsoltbrück*	FLd	Großsolt	
34-139	Großsoltbrück	FLd	Großsolt	Großsoltbrück
34-140	Großsoltholz*	FLd	Großsolt	
34-140	Großsoltholz	FLd	Großsolt	Großsoltholz
34-138	Großsoltwesterholz	FLd	Großsolt	Großsolt
39-144	Großsonnendeich	Pi	Elmshorn-Land	Kurzenmoor
33-118	Großsteinrade	Eut	amtsfr. Gde. Stockelsdorf	
33-118	Großsteinrader Heckkaten	Eut	amtsfr. Gde. Stockelsdorf	
42-143	Großstover	Rd	amtsfr. Gde. Einfeld	
48-123	Großstruxbüll	Sdt	Süderlügum	Ellhöft
34-225	Großtarup	FLd	Adelby	Tarup
33-120	Großtimmendorf	Eut	amtsfr. Gde. Timmendorfer Strand	
35-113	Großviert	Lbg	Aumühle	Aumühle
34-232	Großvogelsang	FLd	Toestorf	Vogelsang
42-158	Groß Vollstedt**	Rd	Borgdorf	
42-158	Groß Vollstedt	Rd	Borgdorf	Groß Vollstedt

Kreis- und Gde. Schl.	Gemeinde* bzw. Wohnplatz	Kreis	Amt bzw. Kirchspielsland-gemeinde. **	Gemeinde
31-164	Großwaabs	Eck	Mittelschwansen	Waabs
35-210	Großweeden	Lbg	Berkenthin	Rondeshagen
46-135	Groß Wesenberg*	Sto	Reinfeld-Land	
46-135	Groß Wesenberg	Sto	Reinfeld-Land	Groß Wesenberg
38-137	Großwessek	Old		Oldenburg (Holstein)
44-199	Großwinsen	Se	Kisdorf	Winsen
45-114	Großwisch	Stb	Neuenbrook	Bahrenfleth
45-206	Großwisch	Stb	Wewelsfleth	Wewelsfleth
31-132	Groß Wittensee*	Eck	Windeby	
31-132	Groß Wittensee	Eck	Windeby	Groß Wittensee
35-223	Großzecher	Lbg	Sterley	Seedorf
42-122	Grotenküll	Rd	Beringstedt	Beringstedt
37-115	Grothshof	Ndi	Büsum**	Büsumer Deichhausen
32-114	Grothhusenkoog*	Eid	Kspl. Garding	
43-205	Grotkamp	Sl	Erfde	Tielen
42-116	Grotkulentorfmoor	Rd	Wasbek	Arpsdorf
35-153	Grove*	Lbg	Schwarzenbek-Land	
35-153	Grove	Lbg	Schwarzenbek-Land	Grove
37-114	Groven z.T.	Ndi	Büsum**	Büsum
37-123	Groven*	Ndi	Lunden**	
37-123	Groven	Ndi	Lunden**	Groven
37-180	Groven z.T.	Ndi	Büsum**	Westerdeichstrich
38-124	Grube*	Old	Grube	
38-124	Grube	Old	Grube	Grube
44-141	Grubeleck	Se	Wittenborn	Hartenholm
42-217	Grubenbek	Rd	Molfsee	Schierensee
31-146	Grubentor	Eck	Rieseby	Loose
38-124	Gruberdieken	Old	Grube	Grube
38-124	Gruberfähre	Old	Grube	Grube
38-124	Gruberfelde	Old	Grube	Grube
38-116	Gruberhagen z.T.	Old	Cismar	Cismar
38-118	Gruberhagen z.T.	Old	Grube	Dahme
38-124	Gruberhagen z.T.	Old	Grube	Grube
43-208	Grüft	Sl	Treia	Treia
34-215	Grüftheck	FLd	Gelting	Stenderup b. Gelting
34-215	Grüftlingsfeld	FLd	Gelting	Stenderup b. Gelting
38-128	- Grünbek, siehe:	Am	Grevenbach	
34-234	Grünberg	FLd	Wanderup	Wanderup
34-239	Grünberg	FLd	Grundhof	Westerholz
41-143	Grünberg	Plö	Panker	Hohenfelde
41-126	Grüne Kate	Plö	Wankendorf	Depenau
41-117	Grünenfelde	Plö	Lütjenburg-Land	Blekendorf
46-196	Grünengrase	Sto	Bargtheide-Land	Tremsbüttel
42-120	Grünental	Rd	Hanerau-Hademarschen	Beldorf
36-156	Grünerdeich	Hus	Pellworm	Pellworm
38-132	Grüner Hirsch	Old	amtsfr. Gde.	Lensahn
35-142	Grüner Jäger	Lbg		Geesthacht
41-204	Grüner Jäger	Plö	Wankendorf	Wankendorf
35-142	Grüner Jäger, Lager	Lbg		Geesthacht
36-149	Grünerweg	Hus	Nordstrand	Nordstrand
12-000	Grünes Herz	Ki		Kiel
34-241	Grünestraße	FLd	Rundhof-Esgrus	Wippendorf
32-129	Grünhaus	Eid	Kspl. Tönning	Kspl. Tönning
41-147	Grünhaus	Plö	Lütjenburg-Land	Kirchnüchel
32-123	Grünhörn	Eid	Osterhever	Poppenbüll
35-142	Grünhof	Lbg		Geesthacht
41-118	Grünhof	Plö	Brügge	Bönnhusen
31-163	Grünholz	Eck	Mittelschwansen	Thumby
34-141	Grünholz*	FLd	Sterup	
34-127	Grünholz z.T.	FLd	Rundhof-Esgrus	Esgrusschauby
34-141	Grünholz z.T.	FLd	Sterup	Grünholz
34-141	Grünholz-Husum	FLd	Sterup	Grünholz
31-124	- Grünholz, Vogelsang-			
31-135	Grünhorst	Eck	Sehestedt	Holtsee
31-113	Grünjäger	Eck	Windeby	Altenhof
34-132	Grünkoppel	FLd	Gelting	Gelting

Kreis- und Gde. Schl.	Gemeinde* bzw. Wohnplatz	Kreis	Amt bzw. Kirchspielsland-gemeinde **	Gemeinde	Kreis- und Gde. Schl.	Gemeinde* bzw. Wohnplatz	Kreis	Amt bzw. Kirchspielsland-gemeinde **	Gemeinde
31-137	Grünlund	Eck	Mittelschwansen	Holzdorf	48-135	Haasberg	Sdt	Süderlügum	Humptrup
44-198	Grünplan	Se	Bad Bramstedt-Land	Wiemersdorf		<i>Habel, Hallig unbewohnt</i>	<i>Hus</i>	<i>gehört zur Gde. Gröde</i>	
31-125	Grüntal	Eck	Karby	Dörphof	34-242	Habergaarwang	FLd	Toestorf	Wittkiel
31-146	Grüntal	Eck	Rieseby	Loose	31-132	Haberkoppel	Eck	Windeby	Groß Wittensee
36-152	Grüntal	Hus	Mildstedt	Oldersbek	31-166	Haberkoppel	Eck	Karby	Winnemark
36-170	Grüntal	Hus	Mildstedt	Südermarsch	43-203	Haberland	Sl	Kropp	Tetenhusen
41-138	Grüntal	Plö	Bokhorst	Groß Harrie	34-145	Habernis*	FLd	Quern-Steinberg	
42-221	Grüntal	Rd	Timmaspe	Schülpe b. Nortorf	34-145	Habernis	FLd	Quern-Steinberg	Habernis
36-151	Grünwarft	Hus	Langenhorn	Ockholm	43-147	Habertwedt	Sl	Rabenkirchen	Grödersby
31-160	Gruhl	Eck	Sehestedt	Sehestedt	39-137	Habichtshorst	Pi	Rantzau	Hemdingen
43-149	Grumby*	Sl	Tolk		31-134	Haby*	Eck	Sehestedt	
43-149	Grumby	Sl	Tolk	Grumby	31-134	Haby	Eck	Sehestedt	Haby
43-149	Grumbyhof	Sl	Tolk	Grumby	45-179	Hackeboe z.T.	Stb	Wilster-Land	Neuendorf b. Wilster
34-180	Grummark	FLd	amtsfr. Gde.	Mehlby	45-180	Hackeboe z.T.	Stb	Wilster-Land	Nortorf
43-208	Grumsholm	Sl	Treia	Treia	45-195	Hackeboe z.T.	Stb	Wilster-Land	Sachsenbande
41-135	Grund	Plö	Plön-Land	Grebin	45-165	- hackeboe, Klein			
39-146	- Grund, Im				45-147	Hackelshörn	Stb	Horst	Horst
34-142	Grundhof*	FLd	Grundhof		43-128	Haddeby	Sl	Haddeby	Busdorf
34-142	Grundhof	FLd	Grundhof	Grundhof	42-162	Hademarschen	Rd	Hanerau-Hademarschen	Hanerau-Hademarschen
37-150	Grundhof	Ndi	Weddingstedt**	Ostrohe	45-138	Hadenfeld*	Stb	Hohenaspe	
34-142	Grundhoffeld	FLd	Grundhof	Grundhof	45-138	Hadenfeld	Stb	Hohenaspe	Hadenfeld
43-128	Grundlos	Sl	Haddeby	Busdorf	37-124	Hägen*	Ndi	Kspl. Hennstedt**	
43-206	Grunewald	Sl	Tolk	Tolk	37-124	Hägen	Ndi	Kspl. Hennstedt**	Hägen
31-163	Guckelsby	Eck	Mittelschwansen	Thumby	41-151	Hähnersaal	Plö	Lütjenburg-Land	Kletkamp
47-141	Gudendorf*	Sdi	Meldorf-Geest**		33-116	Hängebergshorst	Eut	amtsfr. Gde.	Malente
47-141	Gudendorf	Sdi	Meldorf-Geest**	Gudendorf	33-117	Häven	Eut	amtsfr. Gde.	Ratekau
47-141	Gudendorferfeld	Sdi	Meldorf-Geest**	Gudendorf	31-138	Hafeld	Eck	Hütten	Hütten
35-154	Gudow*	Lbg	Gudow		32-125	Haferacker	Eid	Tating	Tating
35-154	Gudow	Lbg	Gudow	Gudow	44-174	Haferhagen	Se	amtsfr. Gde.	Seedorf
35-120	Gudowermühle	Lbg	Gudow	Zesenthal	41-162	Haferklinten	Plö	Selent	Martensrade
31-133	Güby*	Eck	Fleckeby		43-192	Haferland	Sl	Schuby	Schuby
31-133	Güby	Eck	Fleckeby	Güby	31-153	Haferlögen	Eck	Osdorf	Osdorf
43-121	Güderott	Sl	Boren	Boren	41-172	Haferstoppel	Plö	Panker	Panker
43-121	Güderottfeld	Sl	Boren	Boren	37-125	Haferwisch	Ndi	Wesselburen**	Haferwisch-Poppenwurth
34-215	Güholz	FLd	Gelting	Stenderup b. Gelting	37-125	Haferwisch-Poppenwurth*	Ndi	Wesselburen**	
43-125	Güldenholm	Sl	Nübel	Brekling	48-121	Haffdeich	Sdt	Dagebüll	Dagebüllerkooog
43-200	Güldenholm	Sl	Fahrenstedt	Süderfahrenstedt Harmsdorf	34-144	Hafferholz	FLd	Buckhagen-Oehe	Gundelsby
38-125	Güldenstein	Old	Lensahn-Land		41-139	Haffkamp	Plö	amtsfr. Gde.	Heikendorf
35-155	Gülzow*	Lbg	Schwarzenbek-Land		41-172	Haffkamp	Plö	Panker	Panker
35-155	Gülzow	Lbg	Schwarzenbek-Land	Gülzow	33-121	Haffkrug	Eut	amtsfr. Gde.	Haffkrug-Scharbeutz
35-155	- gülzow, Neu				33-115	Haffkrugerweg	Eut	amtsfr. Gde.	Gleschendorf
35-155	Gülzowermühle	Lbg	Schwarzenbek-Land	Gülzow	33-121	Haffkrug-Scharbeutz*	Eut	amtsfreie Gemeinde	
41-209	Güsdorf	Plö	Plön-Land	Wittmoldt	34-170	Haffskoppel	FLd	Gelting	Kronsgaard
35-156	Güster*	Lbg	Büchen		33-116	Haffkamp	Eut	amtsfr. Gde.	Malente
35-156	Güster	Lbg	Büchen	Güster	43-210	Hagab	Sl	Ulsnis	Ulsnis
35-211	- güster, Neu				42-190	Hagedorn	Rd	Hohenwestedt-Land	Nienborstel
34-143	Gulde*	FLd	Toestorf		39-152	- Hagedorn, Am			
34-143	Gulde	FLd	Toestorf	Gulde	32-134	Hagedornzaun	Eid	Witzwort	Witzwort
34-143	Guldeholz	FLd	Toestorf	Gulde	41-180	Hagen	Plö	Probstei-West	Probsteierhagen
48-123	Gulum	Sdt	Süderlügum	Ellhöft	44-139	Hagen*	Se	Bad Bramstedt-Land	
34-144	Gundelsby*	FLd	Buckhagen-Oehe		44-139	Hagen	Se	Bad Bramstedt-Land	Hagen
34-144	Gundelsby	FLd	Buckhagen-Oehe	Gundelsby	46-111	- Hagen, Am			
43-161	Gunneby	Sl	Ulsnis	Kius	46-111	Hagen, Waldgut	Sto		Ahrensburg
32-120	Gunsbüttel	Eid	Oldenswort	Oldenswort	44-132	Hagenerholz	Se	amtsfr. Gde.	Glasau
36-156	Guurde	Hus	Pellworm	Pellworm	41-180	Hagener Ziegelei	Plö	Probstei-West	Probsteierhagen
38-116	Guttau	Old	Cismar	Cismar	44-139	Hagener Ziegelei	Se	Bad Bramstedt-Land	Hagen
H					46-131	- Hahn, Roter			
42-159	Haale*	Rd	Lütjenwestedt		41-125	Hahnenberg	Plö	Lütjenburg-Land	Dannau
42-159	Haale	Rd	Lütjenwestedt	Haale	44-141	Hahneneck	Se	Wittenborn	Hartenholm
42-182	Haalerau, Schleuse	Rd	Lütjenwestedt	Lütjenwestedt	36-177	Hahnenkamp	Hus	Hattstedt	Wobbenbüll
33-111	Haarberg	Eut	amtsfr. Gde.	Ahrensböck	42-164	Hahnenkamp	Rd	Hohenwestedt-Land	Heinkenborstel
43-114	Haarholm	Sl	Nübel	Berend					
34-196	Haarmark	FLd	Buckhagen-Oehe	Rabel					

Kreis- und Gde. Schl.	Gemeinde* bzw. Wohnplatz	Kreis	Amt bzw. Kirchspielsland-gemeinde **	Gemeinde	Kreis- und Gde. Schl.	Gemeinde* bzw. Wohnplatz	Kreis	Amt bzw. Kirchspielsland-gemeinde **	Gemeinde
42-176	Hahnenkamp	Rd	Timmaspe	Krogaspe	42-162	Hanerau	Rd	Hanerau-	Hanerau-
45-147	Hahnenkamp	Stb	Horst	Horst				Hademarschen	Hademarschen
46-154	Hahnenkatzen	Sto	Siek	Kronshorst	42-162	Hanerau-	Rd	Hanerau-	
46-181	Hahnenkoppel	Sto	amtsfr. Gde.	Schönningstedt		Hademarschen*		Hademarschen	
43-169	Hahnenkrug z.T.	Sl	Haddeby	Lottorf	42-162	Hanerau-	Rd	Hanerau-	Hanerau-
43-194	Hahnenkrug z.T.	Sl	Haddeby	Selk		Hademarschen		Hademarschen	Hademarschen
46-197	Hahnheide	Sto	Trittau	Trittau	43-136	Hanköbblau	Sl	Erfde	Erfde
46-137	Hahnheiderhof	Sto	Trittau	Hamfelde	43-136	Hanrade	Sl	Erfde	Erfde
48-176	Haidburg	Sdt	Süderlügum	Süderlügum	39-118	Hanredder	Pi	Rantzaun	3okholt-
41-111	Hainböst	Plö	Ascheberg	Ascheberg					Hanredder
33-114	Hainholz	Eut		Eutin	47-179	Hanroden	Sdi	Albersdorf**	Schafstedt
33-120	Hainholz	Eut	amtsfr. Gde.	Timmendorferf Strand	45-129	Hansch	Stb	Hohenasp	Drage
39-125	-- Hainholz, Langeloh				46-134	-- hansdorf, Groß			
31-163	Hakelmark	Eck	Mittelschwansen	Thumby	46-150	-- hansdorf, Klein			
35-245	Hakendorf	Lbg	Sterley	Klein Zecher	46-139	Hansfelde*	Sto	Reinfeld-Land	
36-170	Hakenhof	Hus	Mildstedt	Südermarsch	46-139	Hansfelde	Sto	Reinfeld-Land	Hansfelde
36-149	Halberweg	Hus	Nordstrand	Nordstrand	41-183	Hanskamp	Plö	Preetz-Land	Rastorf
36-170	Halbmond	Hus	Mildstedt	Südermarsch	38-143	Hansühn	Old	amtsfr. Gde.	Wangels
37-159	-- halbweg, Schülper				36-135	Hanswarf	Hus	Pellworm	Hooge
36-161	Halebüll	Hus	Hattstedt	Schobüll	13-000	Harbershorst	Lüb		Lübeck
45-146	Halenbrook	Stb	Horst	Hohenfelde	32-120	Harblek	Eid	Oldenswort	Oldenswort
38-141	Halendorf	Old	Schönwalde	Schönwalde am Bungersberg	44-205	Hardebek*	Se	Bad Bramstedt- Land	
44-135	Halloh	Se	Großenasp	Großenasp	44-205	Hardebek	Se	Bad Bramstedt- Land	Hardebek
39-130	Halstenbek*	Pi	amtsfreie Gemeinde		34-147	Hardesby*	FLd	Sörup	
39-130	Halstenbek	Pi	amtsfr. Gde.	Halstenbek	34-147	Hardesby	FLd	Sörup	Hardesby
46-173	Hamannsöhlen	Sto	Zarpen	Rehhorst	34-147	Hardesbyfeld	FLd	Sörup	Hardesby
46-136	Hamberge*	Sto	Reinfeld-Land		34-147	Hardesbyhof	FLd	Sörup	Hardesby
46-136	Hamberge	Sto	Reinfeld-Land	Hamberge	43-208	Harenburg	Sl	Treia	Treia
46-148	Hambergen	Sto	Bargtheide- Land	Jersbek	31-135	Harfe	Eck	Sehestedt	Holtsee
42-153	Hamburg	Rd	Timmaspe	Gnutz	34-183	Harkmoor	FLd	Munkbrarup	Munkbrarup
36-149	Hamburgerdeich Hamburgerhallig, Hallig	Hus	Nordstrand gehört zur Gde.	Nordstrand Reußenköge	46-140	Harksheide*	Sto	amtsfreie Gemeinde	
42-160	Hamdorf*	Rd	Hamdorf		46-140	Harksheide	Sto	amtsfr. Gde.	Harksheide
42-160	Hamdorf	Rd	Hamdorf	Hamdorf	43-183	Harm	Sl	Satrup	Rehberg
44-140	Hamdorf*	Se	Bad Segeberg- Land		41-147	-- harmhorst, Alt			
44-140	Hamdorf	Se	Bad Segeberg- Land	Hamdorf	41-147	-- harmhorst, Neu			
42-160	Hamdorferweide	Rd	Hamdorf	Hamdorf	32-125	Harmonie	Eid	Tating	Tating
41-190	Hamelland	Plö	Bokhorst	Schillsdorf	35-159	Harmsdorf*	Lbg	Ratzeburg-Land	
42-162	Hamer z.T.	Rd	Hanerau-	Hanerau-	35-159	Harmsdorf	Lbg	Ratzeburg-Land	Harmsdorf
			Hademarschen	Hademarschen	38-125	Harmsdorf*	Old	Lensahn-Land	
42-230	Hamer z.T.	Rd	Hanerau-	Steenfeld	38-125	Harmsdorf	Old	Lensahn-Land	Harmsdorf
			Hademarschen		38-125	Harmsdorfermühle	Old	Lensahn-Land	Harmsdorf
35-157	Hamfelde*	Lbg	Basthorst	Hamfelde	47-117	Harmswörden	Sdi	Meldorf-Marsch**	Barsfleth
35-157	Hamfelde	Lbg	Basthorst	Hamfelde	47-117	Harmswördener- deich	Sdi	Meldorf-Marsch**	Barsfleth
46-137	Hamfelde*	Sto	Trittau		41-138	-- Harrie, Groß			
46-137	Hamfelde	Sto	Trittau	Hamfelde	41-138	-- harrie, Klein			
12-000	Hammer	Ki		Kiel	41-138	-- harriefeld, Groß			
31-160	Hammer	Eck	Sehestedt	Sehestedt	41-138	-- harrierredder, Klein			
35-204	Hammer	Lbg	Nusse	Panten	34-148	Harrislee*	FLd	amtsfreie Gemeinde	
34-113	Hammostoft	FLd	Husby	Ausackerholz	34-148	Harrislee	FLd	amtsfr. Gde.	Harrislee
46-138	Hammoor*	Sto	Bargtheide- Land		34-148	Harrisleefeld	FLd	amtsfr. Gde.	Harrislee
46-138	Hammoor	Sto	Bargtheide- Land	Hammoor	34-148	Harrisleehof	FLd	amtsfr. Gde.	Harrislee
37-163	Hammweg	Ndi	Wesselburen**	Süderdeich	11-000	Harrisleer Vorstadt	FSt		Flensburg
35-158	Hamwarde*	Lbg	Geesthacht-Land		47-189	Harsemenhusen	Sdi	Marne-Land**	Volsemehusen
35-158	Hamwarde	Lbg	Geesthacht-Land	Hamwarde	44-141	Hartenholm*	Se	Wittenborn	
42-161	Hamweddel*	Rd	Luhnstedt		44-141	Hartenholm	Se	Wittenborn	Hartenholm
42-161	Hamweddel	Rd	Luhnstedt	Hamweddel	44-166	Hartenkamp, Ziegelei	Se	Pronstorf	Pronstorf
34-146	Handewitt*	FLd	Handewitt		37-126	Hartenkröge z.T.	Ndi	Wesselburen**	Hassenbüttel
34-146	Handewitt	FLd	Handewitt	Handewitt	37-176	Hartenkröge z.T.	Ndi	Wesselburen**	Wesselburener Deichhausen
34-146	Handewitt, Kolonie	FLd	Handewitt	Handewitt	44-181	Hartloh	Se	Kisdorf	Struvenhütten
34-146	Handewitt-Ost	FLd	Handewitt	Handewitt	46-148	Hartwigsahl	Sto	Bargtheide- Land	Jersbek
34-146	Handewitt-West	FLd	Handewitt	Handewitt	44-130	Hartwigswalde	Se	Boostedt	Gadeland
34-146	Handewittbusch	FLd	Handewitt	Handewitt	45-147	Harzhoe	Stb	Horst	Horst
34-146	Handewittfeld	FLd	Handewitt	Handewitt	31-135	Harzhof	Eck	Sehestedt	Holtsee
34-146	Handewitttholz	FLd	Handewitt	Handewitt	44-198	Harzhorn	Se	Bad Bramstedt- Land	Wiemersdorf
36-173	Haneburg	Hus	Wester Ohrstedt	Wester Ohrstedt	31-137	Harzmoor z.T.	Eck	Mittelschwansen	Holzsdorf
					31-163	Harzmoor z.T.	Eck	Mittelschwansen	Thumby

Kreis- und Gde. Schl.	Gemeinde* bzw. Wohnplatz	Kreis	Amt bzw. Kirchspielsland-gemeinde **	Gemeinde	Kreis- und Gde. Schl.	Gemeinde* bzw. Wohnplatz	Kreis	Amt bzw. Kirchspielsland-gemeinde **	Gemeinde
31-159	Haschendorf	Eck	Schwedeneck	Schwedeneck	43-182	Hauberg	Sl	Rabenkirchen	Rabenkirchen
39-131	Haselau*	Pi	Haseldorf	Haseldorf	46-144	Hauberg	Sto	Zarpen	Heilshoop
39-131	Haselau	Pi	Haseldorf	Haselau	48-120	Hauberg	Sdt	Dagebüll	Christian-Albrechts-Koog
39-131	Haselau, Siedlung	Pi	Haseldorf	Haselau	32-134	- Hauberg, Roter			
39-132	Haseldorf*	Pi	Haseldorf	Haseldorf	32-125	Hauert	Eid	Tating	Tating
39-132	Haseldorf	Pi	Haseldorf	Haseldorf	34-196	Hauheck	FLd	Buckhagen-Oehe	Rabel
39-132	Haseldorf, Gut	Pi	Haseldorf	Haseldorf	34-151	Haurup*	FLd	Handewitt	
36-129	Haselund*	Hus	Viöl		34-151	Haurup	FLd	Handewitt	Haurup
36-129	Haselund	Hus	Viöl	Haselund	34-151	Haurupfeld-Nord	FLd	Handewitt	Haurup
36-129	Haselund, Bahnhof	Hus	Viöl	Haselund	34-151	Haurupfeld-Süd	FLd	Handewitt	Haurup
36-129	Haselundfeld	Hus	Viöl	Haselund	34-151	Haurupfeld-West	FLd	Handewitt	Haurup
34-208	Haselundsiek	FLd	Großenwiehe	Sillerup	45-129	Haus Drage	Stb	Hohenasppe	Drage
41-117	Hasenberg	Plö	Lütjenburg-Land	Blekendorf	32-122	- Haus, Hohes			
48-174	Hasenhallig	Sdt	Enge	Störtewerkerkoog	34-121	Haveholz	FLd	Rundhof-Esgrus	Brunsholm
44-176	Hasenhörn	Se	Kisdorf	Sievershütten	33-111	Havekost	Eur	amtsfr. Gde. Ahrensböck	Ahrensböck
42-114	Hasenknüll	Rd	Fockbek	Alt Duvenstedt	35-160	Havekost*	Lbg	Havighorst	
42-222	Hasenkrug	Rd	Jevenstedt	Schülp b. Rendsburg	35-160	Havekost	Lbg	Havighorst	Havekost
44-206	Hasenkrug*	Se	Bad Bramstedt-Land		32-129	Havenstein	Eid	Kspl. Tönning	Kspl. Tönning
44-206	Hasenkrug	Se	Bad Bramstedt-Land	Hasenkrug	31-116	Haverort	Eck	Hütten	Bistensee
46-175	Hasenkrug	Sto		Reinfeld (Holst)	43-150	Havetoft*	Sl	Havetoft	
44-207	Hasenmoor*	Se	Kaltenkirchen-Land		43-150	Havetoft	Sl	Havetoft	Havetoft
44-207	Hasenmoor	Se	Kaltenkirchen-Land	Hasenmoor	43-150	- havetoft, Oster			
35-142	Hasental	Lbg		Geesthacht	43-150	- havetoft, Süder			
39-133	Haslohe*	Pi	Bönningstedt		43-150	Havetoftfeld	Sl	Havetoft	Havetoft
39-133	Haslohe	Pi	Bönningstedt	Haslohe	43-151	Havetoftloft*	Sl	Havetoft	
42-219	Haslohe	Rd	Dordesholm-Land	Schönbek	43-151	Havetoftloft	Sl	Havetoft	Havetoftloft
39-133	Haslohfeld	Pi	Bönningstedt	Haslohe	43-150	Havetoftmoor	Sl	Havetoft	Havetoft
39-126	Haslohfurt	Pi	amtsfr. Gde. Friedrichsgabe		- Exklave -				
41-170	Haßberg	Plö	Lütjenburg-Land	Neudorf (Hohwacht Ostsee)	46-141	Havighorst b. Bad Oldesloe*	Sto	Reinfeld-Land	
12-000	Hassee	Ki		Kiel	46-141	Havighorst	Sto	Reinfeld-Land	Havighorst b. Bad Oldesloe
34-149	Hasselberg*	FLd	Buckhagen-Oehe		46-142	Havighorst b. Reinbek*	Sto	Glinde	
34-149	Hasselberg	FLd	Buckhagen-Oehe	Hasselberg	46-142	Havighorst	Sto	Glinde	Havighorst b. Reinbek
38-111	Hasselburg	Old	Sierksdorf	Altenkrempe	41-144	- havighorst, Groß			
41-166	Hasselburg	Plö	Selent	Mucheln	41-144	- havighorst, Klein			
38-111	Hasselburgermühle	Old	Sierksdorf	Altenkrempe	34-132	Hebrohy	FLd	Gelting	Gelting
44-212	Hasselbusch, Forsthaus	Se	Bad Bramstedt-Land	Mönkloh	33-111	- Heckkaten, Brauner			
44-211	Hasselbusch, Siedlung	Se	Bad Bramstedt-Land	Heidmoor	33-118	- Heckkaten, Eckhorster			
12-000	Hasseldieksdämm	Ki		Kiel	33-111	- Heckkaten, Gnißsauer			
42-176	Hasselhorn	Rd	Timmaspe	Krogaspe	33-118	- Heckkaten, Großsteinrader			
42-179	Hasselkrug	Rd	Borgdorf	Langwedel	33-111	- Heckkaten, Lebatzer			
37-126	Hassenbüttel*	Ndi	Wesselburen**		46-158	- Heckkaten, Lokfelder			
37-126	Hassenbüttel	Ndi	Wesselburen**	Hassenbüttel	46-175	- Heckkaten, Reinfelder			
33-113	Hassendorf	Eut	amtsfr. Gde. Bosau		46-187	- Heckkaten, Steinfelder			
42-163	Haßmoor*	Rd	Osterrönfeld	Haßmoor	48-129	Hedehusum*	Sdt	Westerlandföhr	Hedehusum
42-163	Haßmoor	Rd	Osterrönfeld	Haßmoor	48-129	Hedehusum	Sdt	Westerlandföhr	Hedehusum
47-151	- hastedt, Klein				37-127	Hedwigenkoog*	Ndi	kirchspielsfreie Gemeinde	
44-175	Hatkamp	Se	Nahe	Seth	37-127	Hedwigenkoog	Ndi	kirchspielsfreie Gde.	Hedwigenkoog
48-135	Hattersbüllhallig z.T.	Sdt	Süderlügum	Humptrup	48-121	Hedwigshof	Sdt	Dagebüll	Dagebüllerkooog
48-157	Hattersbüllhallig z.T.	Sdt	Neukirchen	Neukirchen	48-172	Hedwigsruh	Sdt	Leck	Stadum
43-180	Hatteshuus	Sl	Satrup	Obdrup	39-134	Heede*	Pi	Rantzaue	Heede
34-150	Hattlund*	FLd	Quern-Steinberg		39-134	Heede	Pi	Rantzaue	Heede
34-150	Hattlund	FLd	Quern-Steinberg	Hattlund	39-134	Heede, Ziegelei	Pi	Rantzaue	Heede
34-195	Hattlundmoor	FLd	Quern-Steinberg	Quem	32-133	Heerstraße	Eid	Osterhever	Westerhever
43-116	Hattschau	Sl	Mohrkirch	Böel	46-135	Heerweg	Sto	Reinfeld-Land	Groß Wesenberg
36-130	Hattstedt*	Hus	Hattstedt		46-194	Heeschtwiete	Sto	Mollhagen	Todendorf
36-130	Hattstedt	Hus	Hattstedt	Hattstedt	41-134	- hegbök, Dransauer			
36-131	Hattstedtermarsch*	Hus	Hattstedt		41-152	- hegbök, Köhner			
36-130	Hattstedtermühle	Hus	Hattstedt	Hattstedt	35-214	Hege z.T.	Lbg	Sandesneben	Sandesneben
36-131	Hattstedter Neuerkoog	Hus	Hattstedt	Hattstedter-marsch	35-235	Hege z.T.	Lbg	Sandesneben	Wentorf (Amt Sandesneben)
36-130	Hattstedtfeld	Hus	Hattstedt	Hattstedt	44-118	Hegebuchenbusch z.T.	Se	Bad Bramstedt-Land	Bimöhlen
34-193	Hau	FLd	Munkbrarup	Oxbüll	44-142	Hegebuchenbusch z.T.	Se	Großenasppe	Heidmühlen
37-145	Hauberg	Ndi	Wesselburen**	Norddeich	44-207	Hegebuchenbusch z.T.	Se	Kaltenkirchen-Land	Hasenmoor
37-158	Hauberg	Ndi	Kspl. Hennstedt**	Schlichting	43-159	Hegenholz	Sl	Zoren	Ketelsby
					31-149	Hegenholt	Eck	Borgstedt	Neu Duvenstedt
					31-124	Hegenholz	Eck	Mittelschwansen	Damp
					31-135	Hegenholz	Eck	Sehestedt	Holtsee

Kreis- und Gde. Schl.	Gemeinde* bzw. Wohnplatz	Kreis	Amt bzw. Kirchspielsland-gemeinde **	Gemeinde	Kreis- und Gde. Schl.	Gemeinde* bzw. Wohnplatz	Kreis	Amt bzw. Kirchspielsland-gemeinde **	Gemeinde
44-112	Hellerholz	Se	Ulzburg	Alveslohe	44-143	Henstedt-Wohld	Se	Ulzburg	Henstedt
41-181	Hellerkate	Plön	Preetz-Land	Raisdorf	45-144	Herfart	Stb	Heiligenstedten	Hodorf
34-132	Hellert	FLd	Gelting	Gelting	37-129	Heringsand	Ndi	Wesselburen**	Hellschen-Heringsand-Unterschaa
43-197	Helligbek	Sl	Fahrenstedt	Stolk	38-127	Heringsdorf*	Old	amtsfreie Gemeinde	
43-146	Hellör	Sl	Moldenit	Goltoft	38-127	Heringsdorf	Old	amtsfr. Gde. Heringsdorf	
37-129	Hellschen	Ndi	Wesselburen**	Hellschen-Heringsand-Unterschaa	34-197	Hermannshöh	FLd	Gelting	Rabenholz
37-129	Hellschenerweg	Ndi	Wesselburen**	Hellschen-Heringsand-Unterschaa	13-000	Hermannshöhe	Lüb		Lübeck
37-129	Hellschen-Heringsand-Unterschaa*	Ndi	Wesselburen**	Hellschen-Heringsand-Unterschaa	45-192	Hermannshöhe	Stb	Kellinghusen-Land	Rensing
42-116	Hellsiek	Rd	Wasbek	Arpsdorf	38-140	Hermannshof	Old	amtsfr. Gde. Schashagen	
39-146	Hellwiese	Pi	Rantzaу	Lutzhorn	47-122	Hermannshof	Sdi	Brunsbüttel**	Brunsbüttel
32-123	Helmfleeth	Eid	Osterhever	Poppenbüll	48-140	Hermannshof, Siedlung	Old	amtsfr. Gde. Schashagen	
	<i>Helmsand, Insel unbewohnt</i>	Sdi	<i>gehört zur Gde. Elpersbüttel</i>		43-202	Hermannslück	Sl	Tolk	Taarstedt
41-140	Helmstorf*	Plö	Lütjenburg-Land	Helmstorf	43-170	Hermannsort	Sl	Schuby	Lürschau
41-140	Helmstorf	Plö	Lütjenburg-Land	Helmstorf	34-237	Herregaardlei	FLd	Hürup	Weseby
47-142	Helse	Sdi	Wesselburen**	Helsej-Helserdeich-Darenwurth	44-177	Herrenbranden z.T.	Se	Traventhal	Söhren
47-142	Helse-Helserdeich-Darenwurth*	Sdi	Marne-Land**	Helsej-Helserdeich-Darenwurth	44-180	Herrenbranden z.T.	Se	Pronstorf	Strukdorf
47-142	Helserdeich	Sdi	Marne-Land**	Helsej-Helserdeich-Darenwurth	46-199	Herrenbranden z.T.	Sto	Zarpen	Willendorf
47-142	Hembüttel	Sdi	Marne-Land**	Helsej-Helserdeich-Darenwurth	44-180	Herrenbranden, Forsthaus	Se	Pronstorf	Strukdorf
39-137	Hemdingen*	Pi	Rantzaу		36-149	Herrendeich	Hus	Nordstrand	Nordstrand
39-137	- hemdingen, Groß				45-133	Herrendeich	Stb	Herzhorn	Engelbrechtsche Wildnis
39-137	- hemdingen, Klein				45-133	Herrenfeld	Stb	Herzhorn	Engelbrechtsche Wildnis
39-137	Hemdingenheide	Pi	Rantzaу	Hemdingen	32-117	Herrenhallig	Eid	amtsfr. Gde. Koldenbüttel	
36-162	Hemme	Hus	Schwabstedt	Schwabstedt	46-170	Herrenhof	Sto	Bad Oldesloe-Land	Pölitz
37-130	Hemme*	Ndi	Hemme**	Hemme	13-000	Herreninsel	Lüb		Lübeck
37-130	Hemme	Ndi	Hemme**	Hemme	48-166	Herrenkoog	Sdt	Lindholm	Risum
31-115	Hemmelmark, Forsthaus	Eck	Windeby	Barkelsby	44-173	Herrenmühle z.T.	Se	Leezen	Schwissel
31-115	Hemmelmark, Gut	Eck	Windeby	Barkelsby	44-189	Herrenmühle z.T.	Se	Traventhal	Traventhal
31-115	Hemmelmark, Schmiede	Eck	Windeby	Barkelsby	13-000	- Herrenwyk, Kücknitz-			
33-120	Hemmelsdorf	Eut	amtsfr. Gde. Timmendorfer Strand		43-115	Hersberg	Sl	Bergenhusen	Bergenhusen
32-120	Hemmerdeich	Eid	Oldenswort	Oldenswort	36-131	Herstum	Hus	Hattstedt	Hattstedter-marsch
37-130	Hemmerfeld	Ndi	Hemme**	Hemme	31-112	Herwarth	Eck	amtsfr. Gde. Dänischshagen	Altenholz
48-124	Hemmerswarf	Sdt	Emmelsbüll	Emmelsbüll	31-128	Herweg z.T.	Eck	Fleckeby	Fleckeby
37-130	Hemmerwurth	Ndi	Hemme**	Hemme	31-133	Herweg z.T.	Eck	Fleckeby	Güby
32-115	Hemminghörn	Eid	Tetenbüll	Katharinenheerd	12-000	- Herz, Grünes			
47-143	Hemmingstedt*	Sdi	Hemmingstedt**	Hemmingstedt	45-142	Herzhorn*	Stb	Herzhorn	Herzhorn
47-143	Hemmingstedt	Sdi	Hemmingstedt**	Hemmingstedt	45-142	Herzhorn	Stb	Herzhorn	Herzhorn
47-143	Hemmingstedterfeld	Sdi	Hemmingstedt**	Hemmingstedt	45-142	Herzhornerdeich	Stb	Herzhorn	Herzhorn
39-122	Hempberg	Pi	Bönningstedt	Egenbüttel	45-133	- Herzhorner Rhin, Am			
37-155	Hemshof	Ndi	Lunden**	Sankt Annen	48-157	- hesbüll, Norder			
31-145	Hennerode	Eck	Gettorf	Lindau	48-157	- hesbüll, Süder			
37-131	Hennstedt**	Ndi	Kspl.	Hennstedt	48-157	Hesbüllfeld	Sdt	Neukirchen	Neukirchen
37-131	Hennstedt	Ndi	Kspl.	Hennstedt	47-161	Hesel	Sdi		Meldorf
42-161	Hennstedt - Exklave - z.T.	Rds	Luhnstedt	Hamweddel	43-196	Hesselholz	Sl	Ulsnis	Steinfeld
42-174	Hennstedt z.T.	Rds	Jevenstedt	Jevenstedt	43-161	Hesselmühle	Sl	Ulsnis	Kius
45-141	Hennstedt*	Stb	Hennstedt	Hennstedt	41-172	Hessenstein	Plö	Panker	Panker
45-141	Hennstedt	Stb	Hennstedt	Hennstedt	31-166	Hestemaas	Eck	Karby	Winnemark
31-148	Hennwischen	Eck	Gettorf	Neuborst- Bornstein	34-219	Hestlück	FLd	Toestorf	Stoltebüll
38-116	Henriettenhof	Old	Cismar	Cismar	43-210	Hestoft	Sl	Ulsnis	Ulsnis
44-143	Henstedt*	Se	Ulzburg	Henstedt	39-138	Hetlingen*	Pi	Haseldorf	Haseldorf
44-143	Henstedt	Se	Ulzburg	Henstedt	39-138	Hetlingen	Pi	Haseldorf	Hetlingen
44-143	Henstedterbaum	Se	Ulzburg	Henstedt	39-132	Hetlingerdeich	Pi	Haseldorf	Haseldorf
44-143	Henstedt-Rhen	Se	Ulzburg	Henstedt	39-138	Hetlinger-neuerkoog	Pi	Haseldorf	Hetlingen
					39-138	Hetlingerschanze	Pi	Haseldorf	Hetlingen
					39-133	Hetlingerschleuse	Pi	Haseldorf	Hetlingen
					33-111	Heuerstubben	Eut	amtsfr. Gde. Ahrensbö	
					37-144	Heuwisch	Ndi	kirchspielsfreie Gde.	
					32-122	Heverkoog z.T.	Eid	Osterhever	Osterhever
					32-123	Heverkoog z.T.	Eid	Osterhever	Poppenbüll
					32-111	- heverkoog, Norder			
					32-122	- heverkoog, Norder			
					32-126	- heverkoog, Norder			
					32-123	- heverkoog, Süder			
					44-168	Hexenberg	Se	Wensin	Rohlstorf
					37-132	Hillgroven*	Ndi	Wesselburen**	

Kreis- und Gde. Schl.	Gemeinde* bzw. Wohnplatz	Kreis	Amt bzw. Kirchspielsland-gemeinde **	Gemeinde	Kreis- und Gde. Schl.	Gemeinde* bzw. Wohnplatz	Kreis	Amt bzw. Kirchspielsland-gemeinde **	Gemeinde
37-132	Hillgroven	Ndi	Wesselburen**	Hillgroven	38-131	Hochfeldermühle	Old	Landkirchen	Landkirchen
36-130	Hilligenbohl	Hus	Hattstedt	Hattstedt	32-120	Hochhörn	Eid	Oldenswort	Oldenswort
36-144	Hilligenley	Hus	Pellworm	Langeneß	48-157	Hochhörn	Sdt	Neukirchen	Neukirchen
36-156	Hilligenwarf	Hus	Pellworm	Pellworm	43-195	Hochholz	Sl	Treia	Silberstedt
41-127	Himbeersahl	Plö	Ascheberg	Dersau	43-195	Hochmoor	Sl	Treia	Silberstedt
39-140	Himmel	Pi	Elmshorn-Land	Klein Nordende	39-137	Hochmoorheide	Pi	Rantzau	Hemdingen
45-147	Himmel	Stb	Horst	Horst	41-122	Hochmuskate	Plö	Kirchbarkau	Borhkamp
45-120	- Himmel Borsflether				31-153	Hochtor	Eck	Osdorf	Osdorf
39-152	Himmelmoor	Pi	amtsfr. Gde.	Quickborn	36-132	Hochviöl*	Hus	Wester Ohrstedt	Wester Ohrstedt
31-164	Himmelreich	Eck	Mittelschwansen	Waabs	36-132	Hochviöl	Hus	Wester Ohrstedt	Hochviöl
47-115	Himmelreich	Sdi	Barlt**	Barlt	36-132	Hochviölberg	Hus	Wester Ohrstedt	Hochviöl
34-148	Himmern	FLd	amtsfr. Gde.	Harrislee	36-132	Hochviölbusch	Hus	Wester Ohrstedt	Hochviöl
34-236	Himmershoi	FLd	Munkbrarup	Wees	36-132	Hochviölfeld	Hus	Wester Ohrstedt	Hochviöl
44-149	Himphamp	Se	Traventhal	Klein Gladebrügge	47-185	Hochwörden	Sdi	kirchspielsfreie Gde.	Süderwörden
47-177	Hindorf	Sdi	kirchspielsfreie Gde.	Sankt Michaelisdonn	36-161	Hockensüll	Hus	Hattstedt	Schobüll
45-143	Hingstheide*	Stb	Kellinghusen-Land	Hingstheide	36-161	Hockensüllfeld	Hus	Hattstedt	Schobüll
45-143	Hingstheide	Stb	Kellinghusen-Land	Hingstheide	48-124	Hoddebülldeich	Sdt	Emmelsüll	Emmelsüll
43-114	Hinkelhöft	Sl	Nübel	Berend	34-152	Hodderup*	FLd	Husby	Hodderup
38-131	Hinrichsdorf	Old	Landkirchen	Landkirchen	34-152	Hodderup	FLd	Husby	Hodderup
47-168	Hinrichshörn	Sdi	Albersdorf**	Offenbüttel	45-144	Hodorf*	Stb	Heiligenstedten	Hodorf
31-152	Hinrichsholz	Eck	Karby	Olpenitz	45-144	Hodorf	Stb	Heiligenstedten	Hodorf
44-153	Hinter dem Mühlenberg	Se	Boostedt	Latendorf	42-163	Höbek	Rd	Osterrönfeld	Haßmoor
33-115	Hinterfelde	Eut	amtsfr. Gde.	Gleschendorf	34-217	Höckeberg	FLd	Sterup	Sterup
35-245	Hinterkoppel	Lbg	Sterley	Klein Zecher	43-196	Höckmoos	Sl	Ulsnis	Steinfeld
45-155	Hinterm Berge	Lbg	Heiligenstedten	Kleve	37-135	Hödienwisch	Ndi	Wesselburen**	Jarrenwisch-Hödienwisch
39-115	Hinterm Damm	Pi	Bönningstedt	Bönningstedt	37-136	- Höfe, Möllers			
39-146	Hinterm Holz	Pi	Rantzau	Lutzhorn	41-145	Höfen	Plö	Ascheberg	Kalübbe
45-147	Hinterm Holz	Stb	Horst	Horst	36-133	Högel*	Hus	Breklum	Högel
46-133	Hinterm See	Sto	Lütjensee	Großensee	36-133	Högel	Hus	Breklum	Högel
45-179	Hinterneueendorf	Stb	Wilster-Land	Neuendorf b. Wilster	36-133	Högelfeld	Hus	Breklum	Högel
41-129	Hinterste Wache	Plö	Plön-Land	Dörnick	44-145	Högersdorf*	Se	Leezen	Högersdorf
33-111	- Hirsch, Brauner				44-145	Högersdorf	Se	Leezen	Högersdorf
38-121	- Hirsch, Brauner				41-141	Högsdorf*	Plö	Lütjenburg-Land	Högsdorf
41-138	- Hirsch, Brauner				41-141	Högsdorf	Plö	Lütjenburg-Land	Högsdorf
44-160	- Hirsch, Brauner				41-141	Högsdorfer Ziegelei	Plö	Lütjenburg-Land	Högsdorf
46-112	- Hirsch, Brauner				44-112	- Höhe, Auf der			
38-132	- Hirsch, Grüner				46-120	Höhenkamp	Sto	Siek	Braak
44-120	- Hirsch, Springender				41-142	Höhndorf*	Plö	Probstei-Ost	Höhndorf
35-229	- Hirsch, Weißer				41-142	Höhndorf	Plö	Probstei-Ost	Höhndorf
44-120	Hirschhof	Se	Boostedt	Boostedt	31-164	Hökholz	Eck	Mittelschwansen	Waabs
34-167	Hirschholm	FLd	Großsolt	Kleinwolstrup	43-171	Hölken	Sl	Bergenhusen	Meggerdorf
41-145	Hirsenkoppel	Plö	Ascheberg	Kalübbe	45-120	- Hölle, Borsflether			
37-114	Hirtenstall	Ndi	Büsum**	Büsum	39-146	Hölln	Pi	Rantzau	Lutzhorn
37-127	Hirtenstall	Ndi	kirchspielsfreie Gde.	Hedwigenkoog	39-146	Höllnbek	Pi	Rantzau	Lutzhorn
31-153	Hirtenwiese	Eck	Osdorf	Osdorf	44-171	Höllenhorst	Se	Bornhöved	Schmalensee
44-175	Hitzberg	Se	Nahe	Seth	46-194	Höltenklink	Sto	Mollhagen	Todendorf
44-144	Hitzhusen*	Se	Bad Bramstedt-Land	Hitzhusen	46-179	- Höltenklinken, siehe: Klinken			
44-144	Hitzhusen	Se	Bad Bramstedt-Land	Hitzhusen	46-186	Höltigbaum	Sto	Siek	Stapelfeld
33-117	Hobbersdorf	Eut	amtsfr. Gde.	Rarekau	44-135	Höpen	Se	Großenaspe	Großenaspe
38-141	Hobstin	Old	Schönwalde	Schönwalde am Bungsberg	32-117	Hörn	Eid	amtsfr. Gde.	Koldenbüttel
32-116	Hochbohm	Eid	Kspl. Tönning	Kating	36-170	Hörn	Hus	Mildstedt	Südermarsch
32-120	Hochbrücksiel	Eid	Oldenswort	Oldenswort	44-112	Hörn	Se	Ulzburg	Alveslohe
47-144	Hochdonn*	Sdi	Süderhastedt**	Hochdonn	45-144	Hörn	Stb	Heiligenstedten	Hodorf
47-144	Hochdonn	Sdi	Süderhastedt**	Hochdonn	45-146	Hörn	Stb	Horst	Hohenfelde
32-125	Hochdorf	Eid	Tating	Tating	45-160	Hörn	Stb	Neuenbrook	Krempermoor
36-121	Hochfahr	Hus	Bredstedt	Bredstedt	45-178	Hörn	Stb	Kollmar	Neuendorf b. Elmshorn
37-119	Hochfeld z.T.	Ndi	Kspl. Hennstedt**	Fedderingen	48-157	Hörn	Sdt	Neukirchen	Neukirchen
37-128	Hochfeld	Ndi	Heide	Heide	48-167	Hörn	Sdt	Neukirchen	Rodenäs
37-131	Hochfeld z.T.	Ndi	Kspl. Hennstedt**	Hennstedt	48-168	Hörn	Sdt	Enge	Sande
38-141	Hochfeld	Old	Schönwalde	Schönwalde am-Bungsberg	44-147	- Hörn, In de			
42-149	Hochfeld	Rd	Achterwehr	Felde	48-134	- hörn, Neu			
45-128	Hochfeld	Stb	Wilster-Land	Dammfleth	39-120	Hörnerkirchen	Pi	Hörnerkirchen	Brandehörnerkirchen
					32-117	Hörnorf	Eid	amtsfr. Gde.	Koldenbüttel
					41-175	Hörnsee	Plö	Preetz-Land	Pohnsdorf
					48-130	Hörnnum*	Sdt	Keitum	
					48-130	Hörnnum	Sdt	Keitum	Hörnnum
					34-123	Hörreberg	FLd	Grundhof	Dollerupholz
					31-156	Hörst	Eck	Rieseby	Rieseby
					33-111	Hörsten	Eut	amtsfr. Gde.	Ahrensböök
					33-113	Hörsten	Eut	amtsfr. Gde.	Bosau

Kreis- und Gde. Schl.	Gemeinde* bzw. Wohnplatz	Kreis	Amt bzw. Kirchspielsland-gemeinde **	Gemeinde	Kreis- und Gde. Schl.	Gemeinde* bzw. Wohnplatz	Kreis	Amt bzw. Kirchspielsland-gemeinde **	Gemeinde
42-165	Hörsten*	Rd	Jevenstedt		46-197	Hoheluft	Sto	Trittau	Trittau
42-165	Hörsten	Rd	Jevenstedt	Hörsten	45-145	Hohenaspe*	Stb	Hohenaspe	
45-171	Hörsten	Stb	Hohenaspe	Mehlbek	45-145	Hohenaspe	Stb	Hohenaspe	Hohenaspe
34-153	Hörup*	FLd	Nordhackstedt		45-145	Hohenasperteld	Stb	Hohenaspe	Hohenaspe
34-153	Hörup	FLd	Nordhackstedt	Hörup	34-172	Hohenau	FLd	Grundhof	Langballigholz
34-153	- hörup, Neu				38-132	Hohenberg	Old	amtsfr. Gde.	Lensahn
34-153	Hörupfeld	FLd	Nordhackstedt	Hörup	41-183	Hohenberg	Plö	Preetz-Land	
34-222	Hörupkjer	FLd	Sieverstedt	Süder- Osterhever	42-207	Hohenberg	Rd	Achterwehr	Quarnbek
				Schmedeby	42-220	Hohenberg	Rd	Osterrönfeld	Schülldorf
32-122	Hötjershaus	Eid	Osterhever	Osterhever	44-213	Hohenberg	Se	Rickling	Daldorf
37-133	Hövede*	Ndi	Tellingstedt**		46-125	Hohenbergen	Sto	Bargtheide- Land	Elmenhorst
37-133	Hövede	Ndi	Tellingstedt**	Hövede					
46-176	- Höven, Auf dem				41-199	Hoheneiche	Plö	Wankendorf	Stolpe
31-120	Höxmark	Eck	Karby	Brodersby	41-183	Hoheneichen	Plö	Preetz-Land	Rastorf
48-172	Hof Berg	Sdt	Leck	Stadum	45-186	Hohenesch	Stb	Hohenaspe	Pöschendorf
	Hof ..., siehe: unter dem Wohnplatznamen!				31-160	Hohenfelde	Eck	Sehestedt	Sehestedt
38-118	Hoffeld	Old	Grube	Dahme	41-143	Hohenfelde*	Plö	Panker	
41-143	Hoffeld	Plö	Panker	Hohenfelde	41-143	Hohenfelde	Plö	Panker	Hohenfelde
42-153	Hoffeld	Rd	Timmaspe	Gnutz	45-146	Hohenfelde*	Stb	Horst	
42-166	Hoffeld*	Rd	Bordesholm-Land		45-146	Hohenfelde	Stb	Horst	Hohenfelde
42-166	Hoffeld	Rd	Bordesholm-Land	Hoffeld	46-145	Hohenfelde*	Sto	Trittau	
42-166	Hoffeld,	Rd	Bordesholm-Land	Hoffeld	46-145	Hohenfelde	Sto	Trittau	Hohenfelde
	Forsthaus				41-143	Hohenfelde, Hof	Plö	Panker	Hohenfelde
34-151	Hoffnung	FLd	Handewitt	Haurup	41-127	Hohenfichel	Plö	Ascheberg	Dersau
36-150	Hoffnung	Hus	Viöl	Norstedt	45-168	Hohenfiert	Stb	Lockstedter Lager	Hohenlock- stedt
41-186	Hoffnung	Plö	Bokhorst	Rendswühren	31-159	Hohenhain	Eck	Schwedeneck	Schwedeneck
44-112	Hoffnung	Se	Ulzburg	Alveslohe	47-166	Hohenhain	Sdi	kirchspielsfreie Gde.	
44-213	Hoffnung	Se	Rickling	Daldorf					Nordhastedt
45-175	Hoffnung	Stb	Kellinghusen- Land	Mühlenbarbek	37-128	Hohenheide	Ndi		Heide
					42-146	Hohenheide	Rd	Hamdorf	Elsdorf- Westermühlen
31-147	Hoffnungstal	Eck	Windeby	Marienthal	47-120	Hohenheide	Sdi	Hemmingstedt**	Braaken
34-175	Hoffnungstal	FLd	Sörup	Löstrup	42-121	Hohenhörn	Rd	Hanerau- Hademarschen	Zendorf
43-127	Hoffnungstal z.T.	Sl	Tolk	Buschau					
43-168	Hoffnungstal z.T.	Sl	Süderbrarup	Loit	42-169	Hohenhörn z.T.	Rd	Wacken	Holsten- niendorf
31-147	Hoffnungstal, Siedlung	Eck	Windeby	Marienthal	47-179	Hohenhörn z.T.	Sdi	Albersdorf**	Schafstedt
31-147	Hoffnungstaler- hütten	Eck	Windeby	Marienthal	41-182	Hohenhof	Plö	Plön-Land	Rantzee
42-224	Hoffnungstaler Wassermühle	Rd	Beringstedt	Seefeld	31-135	Hohenholm	Eck	Sehestedt	Holtsee
31-113	Hofholz	Eck	Windeby	Altenhof	46-182	Hohenholz	Sto	Bad Oldesloe- Land	Schulenburg
41-127	Hofkamp	Plö	Ascheberg	Dersau					
42-153	Hofkamp	Rd	Timmaspe	Gnutz	41-201	Hohenhop	Plö	Giekau	Tröndel
46-111	Hofkamp	Sto		Ahrensburg	35-161	Hohenhorn*	Lbg	Geesthacht-Land	
41-143	Hofland	Plö	Panker	Hohenfelde	35-161	Hohenhorn	Lbg	Geesthacht-Land	Hohenhorn
45-155	Hofweg	Stb	Heiligenstedten	Kleve	33-111	Hohenhorst	Eut	amtsfr. Gde.	Ahrensböke
43-152	Hofwiese	Sl	Hollingstedt	Hollingstedt	38-122	Hohenhorst	Old	amtsfr. Gde.	Grömitz
36-127	Hogelund	Hus	Joldelund	Goldelund	39-114	Hohenhorst	Pi	Rantzee	Bilsen
48-171	Hogelund, Gut	Sdt	Leck	Sprakebüll	39-131	Hohenhorst	Pi	Haseldorf	Haselau
43-157	Hogemoor	Sl	Bollingstedt	Jübek	41-144	Hohenhorst z.T.	Plö	Kirchbarkau	Honigsee
44-120	Hogenbarg	Se	Boostedt	Boostedt	41-175	Hohenhorst z.T.	Plö	Preetz-Land	Pohnsdorf
42-141	Hohburg	Rd	Westensee	Deutsch- Nienhof	42-189	Hohenhorst	Rd	Bordesholm- Land	Mühbrook
				Schönberg	44-143	Hohenhorst	Se	Ulzburg	Henstedt
35-218	Hohehorst	Lbg	Sandesneben	Römnitz	46-148	Hohenhorst	Sto	Bargtheide- Land	Jersbek
35-209	Hoheleuchte	Lbg	Ratzeburg-Land	Mielkendorf					
42-186	Hoheleuchte	Rd	Molfsee	Grönwohld	42-246	Hohenhude	Rd	Molfsee	Rodenbek
46-131	Hoheleuchte	Sto	Lütjensee	Grömitz	41-158	Hohenhütten	Plö	Preetz-Land	Lehmkuhlen
38-122	Hohelieth	Old	amtsfr. Gde.	Oldenburg	31-151	Hohenkamp	Eck	Schwedeneck	Noer
38-137	Hohelieth	Old		(Holstein)	41-117	Hohenkamp	Plö	Lütjenburg-Land	Blekendorf
				Dörnick	42-146	Hohenkamp	Rd	Hamdorf	Elsdorf- Westermühlen
41-129	Hohelieth	Plö	Plön-Land	Stoltenberg					
41-200	Hohelieth	Plö	Schlesien	Jahrenhof	46-187	Hohenkamp	Sto	Reinfeld-Land	Steinfeld
44-201	Hoheluft	Se	Traventhal	Bohnert	41-162	Hohenklampen	Plö	Selent	Martensrade
31-117	Hoheluft	Eck	Rieseby	Groß	44-153	Hohenklint	Se	Boostedt	Latendorf
31-132	Hoheluft	Eck	Windeby	Wittensee	41-203	Hohenleuchte	Plö	Preetz-Land	Wahlstorf
				Schwedeneck	46-139	Hohenleuchte	Sto	Reinfeld-Land	Hansfelde
31-159	Hoheluft	Eck	Schwedeneck	Schwedeneck	31-135	Hohenlieth	Eck	Sehestedt	Holtsee
31-163	Hoheluft	Eck	Mittelschwansen	Thumby	37-118	Hohenlieth	Ndi	Tellingstedt**	Dörpling
34-141	Hoheluft	FLd	Sterup	Grünholz	31-135	Hohenlieth, Ziegelei	Eck	Sehestedt	Holtsee
34-175	Hoheluft	FLd	Sörup	Löstrup					
34-213	Hoheluft	FLd	Quern-Steinberg	Steinberg	45-168	Hohenlockstedt*	Stb	Lockstedter Lager	
43-121	Hoheluft	Sl	Boren	Boren					
43-134	Hoheluft	Sl	Boren	Ekenis	34-203	Hohenmoor	FLd	Nordhackstedt	Schafflund
43-179	Hoheluft	Sl	Nübel	Nübel					
44-127	Hoheluft	Se	Rickling	Fehrenbötcl					

Kreis- und Gde. Schl.	Gemeinde* bzw. Wohnplatz	Kreis	Amt bzw. Kirchspielsland-gemeinde **	Gemeinde	Kreis- und Gde. Schl.	Gemeinde* bzw. Wohnplatz	Kreis	Amt bzw. Kirchspielsland-gemeinde **	Gemeinde
39-124	Hohenmoor	Pi	Rantzau	Ellerhoop	31-120	Holm	Eck	Karby	Brodersby
44-146	Hohenmoor	Se	amtsfr. Gde.	Kaltenkirchen	31-131	Holm	Eck	Fleckeby	Götheby-Holm
37-113	Hohenrade	Ndi	Weddingstedt**	Zorgholz	34-205	Holm	FLd	Buckhagen-Oehe	Schwackendorf
41-120	Hohenrade	Plö	Plön-Land	Bösdorf	39-139	Holm*	Pi	Moorrege	
39-119	- Hohenraden, Borstel				39-139	Holm	Pi	Moorrege	Holm
41-151	Hohenredder	Plö	Lütjenburg-Land	Kletkamp	41-192	Holm	Plö	amtsfr. Gde.	Schönberg (Holstein)
41-182	Hohensasel	Plö	Plön-Land	Rantzau	42-207	Holm	Rd	Achterwehr	Quarnbek
42-112	Hohenschulen	Rd	Achterwehr	Achterwehr	43-195	Holm	Sl	Treia	Silberstedt
47-127	Hohensiel	Sdi	Meldorf-Marsch**	Zusenwurth	44-114	Holm	Se		Bad Bramstedt
31-115	Hohenstein	Eck	Windeby	Darkelsby	44-136	Holm	Se	Boostedt	Groß Kummerfeld
31-122	Hohenstein	Eck	Dänischenhagen	Dänischenhagen	44-166	Holm	Se	Pronstorf	Pronstorf
38-143	Hohenstein	Old	amtsfr. Gde.	Wangels	44-184	Holm	Se	amtsfr. Gde.	Sülfeld
41-141	Hohenstein	Plö	Lütjenburg-Land	Högsdorf	44-202	Holm	Se	Bornhöved	Damshof
41-168	Hohenstein	Plö	Ascheberg	Nehnten	48-111	Holm	Sdt	Leck	Achtrup
41-198	Hohenstein	Plö	Probstei-West	Stein	48-131	Holm*	Sdt	Süderlügum	
39-145	Hohenufer	Pi	Rantzau	Langeln	48-131	Holm	Sdt	Süderlügum	Holm
45-114	Hohenweg	Stb	Nerenbrook	Bahrenfleth	48-155	Holm	Sdt	Keitum	Morsum
42-167	Hohenwestedt*	Rd	amtsfreie Gemeinde		42-146	Holmbek	Rd	Hamdorf	Elsdorf-Westermühlen
42-167	Hohenwestedt	Rd	amtsfr. Gde.	Hohenwestedt	37-111	Holmblock	Ndi	Kspl. Hennstedt**	Barkenholm
41-119	Hohenwühren	Plö	Bokhorst	Bönebüttel	39-139	Holmerberg	Pi	Moorrege	Holm
41-159	Hohenwühren	Plö	Kirchbarkau	Löptin	48-131	Holmfeld	Sdt	Süderlügum	Holm
46-129	Hoherdamm	Sto	Bad Cldesloe-Land	Grabau	32-123	Holmfhof	Eid	Osterhever	Poppenbüll
32-122	Hohes Haus	Eid	Osterhever	Osterhever	43-153	Holming	Sl	Havetoft	Hostrup
36-164	Hohlacker	Hus	Wester Ohrstedt	Schwesing	43-153	Holmingfeld	Sl	Havetoft	Hostrup
44-160	Hohlegruft z.T.	Se	Wensin	Nehws	34-132	Holmkjer	FLd	Gelting	Gelting
44-174	Hohlegruft z.T.	Se	amtsfr. Gde.	Seedorf	32-123	Holmkoog	Eid	Osterhever	Poppenbüll
46-115	Hohlenriem	Sto	Bargtheide-Land	Bargfeld-Stege	39-152	Holmmoore	Pi	amtsfr. Gde.	Quickborn
31-164	Hohlgrund	Eck	Mittelschwansen	Waabs	34-134	Holnis	FLd		Glücksburg (östsee)
38-126	Hohlgrund	Old		Heiligenhafen	34-134	Holnis, Hof	FLd		Glücksburg (östsee)
42-168	Hohn*	Rd	Hohn	Hohn	34-134	Holnis, Ziegelei	FLd		Glücksburg (östsee)
42-168	Hohn	Rd	Hohn	Hohn	43-170	Holpust	Sl	Schuby	Lürschau
42-168	Hohn, Lager II	Rd	Hohn	Hohn	34-140	Holstein	FLd	Großstedt	Großsoltholz
42-168	Hohn, Lager III	Rd	Hohn	Hohn	45-168	Holsteinerwald	Stb	Lockstedter-Lager	Hohenlockstedt
42-151	Hohnerfähre	Rd	Hohn	Friedrichsgraben	33-116	Holsteinische Schweiz	Eut	amtsfr. Gde.	Malente
41-170	Hohwacht	Plö	Lütjenburg-Land	Hohwacht	42-191	Holstenbrook	Rd	Wacken	Nienbüttel
46-146	Hoibüttel*	Sto	Bünningstedt	Hoibüttel	33-111	Holstendorf	Eut	amtsfr. Gde.	Ahrensböök
46-146	Hoibüttel	Sto	Bünningstedt	Hoibüttel	35-163	Holstendorf*	Lbg	Ratzeburg-Land	
46-147	Hoisdorf*	Sto	Siek	Hoisdorf	35-163	Holstendorf	Lbg	Ratzeburg-Land	Holstendorf
45-147	Hoisdorf	Sto	Siek	Hoisdorf	39-140	Holstendorf	Pi	Elmshorn-Land	Klein Nordende
31-162	Holand	Eck	Neuwittenbek	Tüttendorf	42-169	Holstenniendorf*	Rd	Wacken	Holstenniendorf
48-111	Holbeckwadt	Sdt	Leck	Achtrup	42-162	Holstentor	Rd	Hanerau-Hademarschen	Hanerau-Hademarschen
48-127	Holländerdeich	Sdt	Fahretoft	Fahretoft	48-132	Holt*	Sdt	Medelby	
37-114	Holland	Ndi	Büsum**	Büsum	48-132	Holt	Sdt	Medelby	Holt
36-134	Hollbüllhuus*	Hus	Schwabstedt	Hollbüllhuus	42-170	Holtdorf*	Rd	Bargstedt	Holtdorf
36-134	Hollbüllhuus	Hus	Schwabstedt	Hollbüllhuus	42-170	Holtdorf	Rd	Bargstedt	Holtdorf
34-206	Hollehitt	FLd	Sörup	Schwensby	12-009	Holtenuau	Ki		Kiel
35-118	Hollenbek	Lbg	Berkenthin	Behlendorf	48-132	Holtfeld	Sdt	Medelby	Holt
35-162	Hollenbek*	Lbg	Sterley	Hollenbek	31-135	Holtsee*	Eck	Sehestedt	
35-162	Hollenbek	Lbg	Sterley	Hollenbek	31-135	Holtsee	Eck	Sehestedt	Holtsee
41-186	Hollenbek	Plö	Bokhorst	Rendswühren	31-135	- holtsee, Neu			
45-182	Hollenbek	Stb	Kellinghusen-Land	Oeschebüttel	31-137	- holz, Groß			
35-162	Hollenbek, Bahnhof	Lbg	Sterley	Hollenbek	41-206	- holz, Groß			
41-186	Hollenbekerholz	Plö	Bokhorst	Rendswühren	31-153	- holz, Großes			
47-175	Hollenborn	Sdi	Albersdorf**	Röst	42-241	- holz, Großes			
38-141	Hollergraben	Old	Schönwalde	Schönwalde am Bungsberg	39-146	- Holz, Hinterm			
45-206	Hollerwettern	Stb	Wewelsfleth	Wewelsfleth	45-147	- Holz, Hinterm			
45-117	Hollgrube	Stb	Heiligenstedten	Bekhof	48-133	Holzacker*	Sdt	Enge	
31-127	Hollin, Forsthaus	Eck	Osdorf	Felm	48-133	Holzacker	Sdt	Enge	Holzacker
31-127	Hollin, Hof	Eck	Osdorf	Felm	45-186	Holzbaum	Stb	Hohenaspe	Pöschendorf
36-162	Hollingsbusch	Hus	Schwabstedt	Schwabstedt	31-136	Holzbrunge*	Eck	Borgstedt	
37-134	Hollingstedt*	Ndi	Delve**	Hollingstedt	31-136	Holzbrunge*	Eck	Borgstedt	Holzbrunge
37-134	Hollingstedt	Ndi	Delve**	Hollingstedt	31-137	Holzbrunge*	Eck	Mittelschwansen	
43-152	Hollingstedt*	Sl	Hollingstedt	Hollingstedt	31-137	Holzbrunge*	Eck	Mittelschwansen	Holzbrunge
43-152	Hollingstedt	Sl	Hollingstedt	Hollingstedt	45-183	Holzbrunge*	Stb	Heiligenstedten	Oldendorf
37-134	Hollingstedtermühle	Ndi	Delve**	Hollingstedt	38-143	Holzkate	Old	amtsfr. Gde.	Wangels
41-127	Hollmoorskamp	Plö	Ascheberg	Dersau	42-244	Holzkate	Rd	Westensee	Westensee
43-198	Hollmühle z.T.	Sl	Struxdorf	Struxdorf	43-115	Holzkate	Sl	Bergenhusen	Bergenhusen
43-209	Hollmühle z.T.	Sl	Struxdorf	Ülsby					

Kreis- und Gde. Schl.	Gemeinde* bzw. Wohnplatz	Kreis	Amt bzw. Kirchspielsland-gemeinde **	Gemeinde	Kreis- und Gde. Schl.	Gemeinde* bzw. Wohnplatz	Kreis	Amt bzw. Kirchspielsland-gemeinde **	Gemeinde
33-116	— holzkate, Schwonauer				45-147	Horstmühle	Stb	Horst	Horst
38-129	Holzkaten	Old	Schönwalde	Kasseedorf	45-147	Horstreihe	Stb	Horst	Horst
41-171	Holzkaten	Plö	Schönkirchen	Oppendorf	43-172	Hoskoppeln	Sl	Mohrkirch	Mohrkirch- osterholz
38-111	Holzkatenberg	Old	Sierksdorf	Altenkrempe	38-136	Hospitalmühle	Old		Neustadt in (Holstein)
31-114	Holzkoppel	Eck	Hütten	Ascheffel	43-153	Hostrup*	Sl	Havetoft	
34-116	Holzkoppel	FLd	Rundhof-Esgrus	Birzhaft	43-153	Hostrup	Sl	Havetoft	Hostrup
42-207	Holzkoppel	Rd	Achterwehr	Quarnbek	43-153	Hostrupfeld	Sl	Havetoft	Hostrup
31-124	Holzschicht	Eck	Mittelschwansen	Damp	45-165	Hove z.T.	Stb	Wilster-Land	Landrecht
42-171	Homfeld*	Rd	Innien	Homfeld	45-179	Hove z.T.	Stb	Wilster-Land	Neuendorf b. Wilster
42-171	Homfeld	Rd	Innien	Homfeld	36-137	Hoxtrup*	Hus	Viöl	
45-202	Honigfleth	Stb	Wilster-Land	Stördorf	36-137	Hoxtrup	Hus	Viöl	
41-114	Honigholz	Plö	Wankendorf	Belau	32-120	Hoyerswort	Eid	Oldenswort	Oldenswort
41-144	Honigsee*	Plö	Kirchbarkau		35-150	— Hubertus, Sankt			
41-144	Honigsee	Plö	Kirchbarkau	Honigsee	41-172	Hubertusberg	Plö	Panker	Panker
41-144	Honigseeholz	Plö	Kirchbarkau	Honigsee	32-132	Huck	Eid	Kspl. Garding	Welt
36-144	Honkenswarf	Hus	Pellworm	Langeneß	35-184	Hude	Lbg	Nusse	Kühsen
32-117	Honnenshof	Eid	amtsfr. Gde. Koldenbüttel		36-138	Hude*	Hus	Schwabstedt	
32-134	Honnenshof	Eid	Witzwort	Witzwort	36-138	Hude	Hus	Schwabstedt	Hude
36-135	Hooge*	Hus	Pellworm		35-242	Hudeberg	Lbg	Berkenthin	Göldenitz
36-156	Hoogerfähre	Hus	Pellworm		36-138	Huderfähre	Hus	Schwabstedt	Hude
36-159	Hoolstill	Hus	amtsfr. Gde. Reußenköge		45-173	Hübek	Stb	Breitenburg	Moordorf
44-143	Hoop	Se	Ulzburg	Henstedt	39-146	Hühnerberg	Pi	Rantzau	Lutzhorn
47-177	Hopen	Sdi	kirchspielsfreie Gde. Sankt Michaelisdonn		43-190	Hühnerhäuser	Sl		Schleswig
46-194	Hopfenberg	Sto	Mollhagen	Todendorf	39-146	Hühnerhof	Pi	Rantzau	Lutzhorn
41-111	Hopfenbrook	Plö	Ascheberg	Ascheberg	31-137	Hühnerland	Eck	Mittelschwansen	Holzdorf
31-164	Hopfenhof	Eck	Mittelschwansen	Waabs	31-152	Hühholz	Eck	Karby	Olpenitz
31-156	Hopfenholz	Eck	Rieseby	Rieseby	34-113	Hühholz	FLd	Husby	Ausackerholz
42-148	Hopfenkrug	Rd	Westensee	Emkendorf	34-144	Hühholz	FLd	Buckhagen-Oehe	Gundelsby
46-127	Hopfenweg	Sto	Tangstedt	Glashütte	34-180	Hühholz	FLd	amtsfr. Gde. Mählby	
41-140	Horn	Plö	Lütjenburg-Land	Helmstorf	43-129	Hühholz	Sl	Havetoft	Dammholm
46-121	Hornaue	Sto	Bünningstedt	Bünningstedt	32-122	Hülk	Eid	Osterhever	Osterhever
35-164	Hornbek*	Lbg	Breitenfelde		31-148	Hülken	Eck	Gettorf	Neudorf- Bornstein
35-164	Hornbek	Lbg	Breitenfelde	Hornbek	32-113	Hülkenbüll	Eid	Kspl. Garding	Kspl. Garding
44-160	Hornbrook	Se	Wensin	Nehms	34-154	Hüllerup*	FLd	Handewitt	
48-157	Hornburg	Sdt	Neukirchen	Neukirchen	34-154	Hüllerup	FLd	Handewitt	Hüllerup
34-159	Hornholz	FLd	Oeversee	Jarplund	34-154	Hüllerupfeld	FLd	Handewitt	Hüllerup
44-174	Hornschorf	Se	amtsfr. Gde. Seedorf		48-157	Hülltoft	Sdt	Neukirchen	Neukirchen
44-174	Hornschorf-Ascheide	Se	amtsfr. Gde. Seedorf		48-157	Hülltoftfeld	Sdt	Neukirchen	Neukirchen
44-121	Hornshof	Se	Bornhöved	Bornhöved	44-196	Hüls	Se	Wensin	Wensin
44-174	Hornsmühlén	Se	amtsfr. Gde. Seedorf		46-125	Hüls	Sto	Bargtheide- Land	Elmenhorst
35-151	Hornstorf	Lbg	Ratzeburg-Land	Groß Sarau	31-117	Hülshen	Eck	Rieseby	Bohnert
31-122	Horreck	Eck	Dänischenhagen	Hagen Holt	44-191	Hülshenberg	Se	amtsfr. Gde. Wahlstedt	
48-132	Horsbeck	Sdt	Medelby		31-164	Hülshenhain	Eck	Mittelschwansen	Waabs
48-176	Horsberg	Sdt	Süderlügum	Süderlügum	35-113	Hülshorst	Lbg	Aumühle	Aumühle
48-134	Horsbüll*	Sdt	Emmelsbüll		31-163	Hümarmk	Eck	Mittelschwansen	Thumby
48-134	— horsbüll, Alt				31-163	Hümarmkfeld	Eck	Mittelschwansen	Thumby
48-134	— horsbüll, Neu				43-138	Hünding	Sl	Bollingstedt	Esperstoft
48-134	Horsbüllfeld	Sdt	Emmelsbüll	Horsbüll	43-138	Hündingfeld	Sl	Bollingstedt	Esperstoft
33-118	Horsdorf	Eut	amtsfr. Gde. Stockelsdorf		36-160	Hüppbrücke	Hus	Mildstedt	Rosendahl
33-118	Horsdorferfelde	Eut	amtsfr. Gde. Stockelsdorf		34-155	Hürup*	FLd	Hürup	Hürup
33-115	Horst	Eut	amtsfr. Gde. Gleschendorf		34-155	Hürup	FLd	Hürup	Hürup
35-165	Horst*	Lbg	Sterley		34-155	Hürupfeld	FLd	Hürup	Hürup
37-131	Horst	Ndi	Kspl. Hennstedt**	Hennstedt	34-155	Hürupholz	FLd	Hürup	Hürup
42-132	Horst	Rd	Bovenau	Bovenau	34-155	Hürupmühle	FLd	Hürup	Hürup
45-147	Horst*	Stb	Horst		43-121	Hürye	Sl	Boren	Boren
45-147	Horst	Stb	Horst	Horst	43-154	Hüsby*	Sl	Schuby	
46-124	Horst	Sto	Mollhagen	Eichede	43-154	Hüsby	Sl	Schuby	Hüsby
36-196	Horst	Sto	Bargtheide-Land	Tremsbüttel	43-154	Hüsbybrücke z.T.	Sl	Schuby	Hüsby
47-115	Horst	Sdi	Barlt**	Barlt	43-192	Hüsbybrücke z.T.	Sl	Schuby	Schuby
35-165	— horst, Alt				43-154	Hüsbyfeld	Sl	Schuby	Hüsby
45-165	— Horst, Auf der				43-190	Hüsbygaard, Forsthaus	Sl		Schleswig
45-147	Horst, Bahnhof	Stb	Horst	Horst	43-192	Hüsbygaard	Sl	Schuby	Schuby
35-164	— horst, Neu				34-194	Hüsfield	FLd	Gelting	Pommerby
35-165	— horst, Neu				44-208	Hüttblek*	Se	Kisdorf	
36-136	Horstedt*	Hus	Hattstedt		44-208	Hüttblek	Se	Kisdorf	Hüttblek
36-136	Horstedt	Hus	Hattstedt	Horstedt	31-138	Hütten*	Eck	Hütten	
36-136	Horstedtfeld	Hus	Hattstedt	Horstedt	31-139	Hütten	Eck	Hütten	Hütten
41-126	Horsterfelde	Plö	Wankendorf	Depenau					
41-126	Horsterkaten	Plö	Wankendorf	Depenau					
45-147	Horstheide	Stb	Horst	Horst					
45-147	Horstmoor	Stb	Horst	Horst					

Kreis- und Gde. Schl.	Gemeinde* bzw. Wohnplatz	Kreis	Amt bzw. Kirchspielsland-gemeinde **	Gemeinde
32-125	Hütten	Eid	Tating	Tating
39-129	Hütten	Pi	Rantzaue	Groß Offenseth
41-131	Hütten	Plö	Schlesen	Fargau
42-190	Hütten	Rd	Hohenwested- Land	Nienborstel
31-138	Hütten, Bahnhof	Eck	Hütten	Hütten
31-138	Hütten, Forsthaus	Eck	Hütten	Hütten
41-190	Hüttenfeld	Plö	Bokhorst	Schillsdorf
41-194	Hüttenholz	Plö	Plön-Land	Schönweide
31-138	Hüttenland	Eck	Hütten	Hütten
31-130	Hüttenkoppel	Eck	Gettorf	Gettorf
42-213	Hüttenkratt	Rd	Molfsee	Rumohr
41-190	Hüttenreich	Plö	Bokhorst	Schillsdorf
41-190	Hüttenwohld	Plö	Bokhorst	Schillsdorf
41-168	Hufe	Plö	Ascheberg	Nehnten
41-172	Hufe	Plö	Panker	Panker
38-137	- Hufe, Die			
38-143	Hufe Mühle	Old	amtsfr. Gde. Wangels	
33-119	Hufnerberg	Eut	amtsfr. Gde. Süsel	
45-148	Huje*	Stb	Heiligenstedten	
45-148	Huje	Stb	Heiligenstedten	Huje
44-175	Hullen	Se	Nahe	Seth
41-162	Hummel	Plö	Selent	Martensrade
31-139	Hummelfeld*	Eck	Fleckeby	
31-139	Hummelfeld	Eck	Fleckeby	Hummelfeld
31-156	Hummelweth	Eck	Rieseby	Rieseby
48-135	Humptrup*	Sdt	Süderlügum	
48-135	Humptrup	Sdt	Süderlügum	Humptrup
48-135	Humptrupfeld	Sdt	Süderlügum	Humptrup
48-135	Humptruphof	Sdt	Süderlügum	Humptrup
41-190	- Hund, Weißer			
48-173	Hundebüll	Sdt	Enge	Stedesand
48-173	Hundebüllerkoog	Sdt	Enge	Stedesand
35-213	Hundebusch	Lbg	Sterley	Salem
33-115	Hundemühle	Eut	amtsfr. Gde. Gleschendorf	
32-113	Hundorf	Eid	Kspl. Garding	Kspl. Garding
44-143	Hundsmoor (Opn Hundsbarg)	Se	Ulzburg	Henstedt
48-114	Hungerburg	Sdt	Neukirchen	Aventoft
42-113	Hungerkamp	Rd	Wacken	Agethorst
45-168	Hungriger Wolf	Stb	Lockstedter Lager	Hohenlockstedt
45-168	Hungriger Wolf, Lager	Stb	Lockstedter Lager	Hohenlockstedt
34-169	Hunhoi	FLd	Rundhof-Esgrus	Koppelheck
46-146	Hunnau	Sto	Bünningstedt	Hoisbüttel
31-127	Hunnenberg	Eck	Osdorf	Felm
36-156	Hunnenkoog	Hus	Pellworm	Pellworm
36-144	Hunnenwarf	Hus	Pellworm	Langeneß
13-000	Huntenhorst	Lüb		Lübeck
48-134	Hunwerthusum	Sdt	Emmelsbüll	Horsbüll
41-119	Husberg	Plö	Bokhorst	Bönebüttel
41-119	Husbergermoor z.T.	Plö	Bokhorst	Bönebüttel
44-136	Husbergermoor z.T.	Se	Boostedt	Groß Kummerfeld
34-156	Husby*	FLd	Husby	
34-156	Husby	FLd	Husby	Husby
34-156	Husby, Abdeckerei	FLd	Husby	Husby
34-156	Husbyfeld	FLd	Husby	Husby
34-157	Husbyholz*	FLd	Husby	
34-157	Husbyholz	FLd	Husby	Husbyholz
34-136	Husbymühle z.T.	FLd	Husby	Gremmerup
34-152	Husbymühle z.T.	FLd	Husby	Hodderup
34-156	Husbyries	FLd	Husby	Husby
36-139	Husum*, Stadt	Hus		
34-141	- Husum, Grünholz-			
33-113	Hutzfeld	Eut	amtsfr. Gde. Bosau	
44-136	Hutzfeld	Se	Boostedt	Groß Kummerfeld
43-123	Hye	Sl	Norderbrarup	Brarupholz
43-173	Hye	Sl	Mohrkirch	Mohrkirch- westerholz
48-147	Iyholm	Sdt	Leck	Leck

Kreis- und Gde. Schl.	Gemeinde* bzw. Wohnplatz	Kreis	Amt bzw. Kirchspielsland-gemeinde **	Gemeinde
I				
36-177	Ibenschof	Hus	Hattstedt	Wobbenbüll
39-138	Idenburg	Pi	Haseldorf	Hetlingen
43-155	Idstedt*	Sl	Schuby	
43-155	Idstedt	SL	Schuby	Idstedt
43-155	Idstedt, Kirche	Sl	Schuby	Idstedt
43-170	Idstedterwege	Sl	Schuby	Lürschau
43-155	Idstedtfeld	Sl	Schuby	Idstedt
43-155	Idstedtholzkrug	Sl	Schuby	Idstedt
43-155	Idstedtwege	Sl	Schuby	Idstedt
43-155	Idstedtwesterfeld	Sl	Schuby	Idstedt
44-160	Ihikamp	Se	Wensin	Nehms
42-186	Ihikate	Rd	Molfsee	Mielkendorf
33-119	Ihlsee	Eut	amtsfr. Gde. Süsel	
46-181	Ilinenpark	Sto	amtsfr. Gde. Schönningstedt	
31-146	- ilewitt, Alt			
31-146	- ilewitt, Neu			
46-125	Ilk	Sto	Bargtheide- Land	Elmenhorst
42-234	Iloo, Forsthaus	Rd	Timmaspe	Timmaspe
44-119	Imberg	Se	Bad Segeberg- Land	Blunk
35-228	Im Busch	Lbg	Siebenbäumen	Steinhorst
39-146	Im Busch	Pi	Rantzaue	Lutzhorn
44-112	Im Busch	Se	Ulzburg	Alveslohe
44-147	Im Busch	Se	Kisdorf	Kattendorf
44-176	Im Busch	Se	Kisdorf	Sievershütten
39-146	Im Dorf	Pi	Rantzaue	Lutzhorn
37-116	Im Felde (Erkrün)	Ndi	Tellingstedt**	Dellstedt
39-157	Im Felde	Pi	Elmshorn-Land	Seester mühe
45-144	Im Felde	Stb	Heiligenstedten	Hodorf
47-132	Im Felde	Sdi	Meldorf-Marsch**	Elpersbüttel
36-116	- im Felde, Cismar			
42-153	Im Flui	Rd	Timmaspe	Gnutz
39-146	Im Grund	Pi	Rantzaue	Lutzhorn
44-135	Immenhof	Se	Großenaspe	Großenaspe
31-164	Immenhorst	Eck	Mittelschwansen	Waabs
36-140	Immenstedt*	Hus	Wester Ohrstedt	
36-140	Immenstedt	Hus	Wester Ohrstedt	Immenstedt
47-145	Immenstedt*	Sdi	Albersdorf**	
47-145	Immenstedt	Sdi	Albersdorf**	Immenstedt
36-140	Immenstedt, Bahnhof	Hus	Wester Ohrstedt	Immenstedt
36-140	Immenstedtfeld	Hus	Wester Ohrstedt	Immenstedt
36-140	Immenstedtholz	Hus	Wester Ohrstedt	Immenstedt
42-156	Im Moor	Rd	Bordesholm-Land	Grevenkrug
44-118	- Im Moor, siehe:	Weide		
44-168	Immrade	Se	Wensin	Rohlstorf
39-146	Im Pohl	Pi	Rantzaue	Lutzhorn
44-112	Im Rösch	Se	Ulzburg	Alveslohe
41-168	Im Sande	Plö	Ascheberg	Nehnten
44-153	Im Schluh	Se	Boostedt	Latendorf
41-121	Im See	Plö	Kirchbarkau	Boksee
34-181	Im Vieh	Se	Kisdorf	Struvenhütten
44-147	In de Hörn	Se	Kisdorf	Kattendorf
43-152	In dem Busch	Sl	Hollingstedt	Hollingstedt
32-134	Ingwershörn	Eid	Witzwort	Witzwort
13-000	Innenstadt	Lüb		Lübeck
14-000	Innenstadt	Nms		Neumünster
42-172	Innien*	Rd	Innien	
42-172	Innien	Rd	Innien	Innien
42-209	Inselhof	Rd	Osterrönfeld	Rade b. Rendsburg
36-141	Ipernstedt*	Hus	Mildstedt	
36-141	Ipernstedt	Hus	Mildstedt	Ipernstedt
36-135	Ipkenwarf	Hus	Pellworm	Hooge
43-208	Ipland	Sl	Treia	Treia
34-201	Iskiersand	FLd	Munkbrarup	Rüde
33-111	Iskuhle	Eut	amtsfr. Gde. Ahrensböök	
13-000	Israelsdorf	Lüb		Lübeck
45-149	Itzehoe*, Stadt	Stb		
45-149	Itzehoe	Stb		Itzehoe
44-209	Itzstedt*	Se	Nahe	
44-209	Itzstedt	Se	Nahe	Itzstedt

Kreis- und Gde. Schl.	Gemeinde* bzw. Wohnplatz	Kreis	Amt bzw. Kirchspielsland-gemeinde **	Gemeinde
13-000	Ivendorf	Lüb		Lübeck
45-120	Ivenfleth	Stb	Borsfleth	Borsfleth
32-123	Iversbüllerkooog	Eid	Osterhever	Poppenbüll
34-175	Iverslund	FLd	Sörup	Löstrup
48-151	Iwersacker	Sdt	Leck	Lürtjenhorn
J				
41-200	Jabek	Plö	Schlesien	Stoltenberg
41-131	Jackenmoor	Plö	Schlesien	Fargau
35-142	Jäger, Grüner			
41-204	- Jäger, Grüner			
41-201	Jägerberg	Plö	Giekau	Tröndel
41-122	Jägerhof	Plö	Kirchbarkau	Bothkamp
41-141	Jägerhof	Plö	Lütjenburg-Land	Högsdorf
43-115	Jägerkate	Sl	Bergenhusen	Bergenhusen
36-111	Jägerkrug	Hus	Bohmstedt	Ahrens höft
43-192	Jägerkrug	Sl	Schuby	Schuby
41-155	Jägersberg	Plö	amtsfr. Gde. Laboe	
41-162	Jägersberg	Plö	Selent	Martensrade
41-204	Jägersberg	Plö	Wankendorf	Wankendorf
34-222	Jägersburg	FLd	Sieverstedt	Süder- schmedeby
47-132	Jägersburg	Sdi	Meldorf-Marsch**	Elpersbüttel
44-135	Jägershof	Se	Großenaspe	Großenaspe
42-149	Jägerslust	Rd	Achterwehr	Felde
42-178	Jägerslust	Rd	Zovenau	Krummisch
42-149	Jägerslust, Lager	Rd	Achterwehr	Felde
35-181	Jagdhaus Loose	Lbg	Lüttau	Krukow
43-156	Jagel*	Sl	Haddeby	
43-156	Jagel	Sl	Haddeby	Jagel
38-121	Jahnshof	Old	amtsfr. Gde. Gremersaorf	
42-173	Jahrsdorf*	Rd	Hohenwestedt-Land	
42-173	Jahrsdorf	Rd	Hohenwestedt-Land	Jahrsdorf
48-157	Jakobswarf	Sdt	Neukirchen	Neukirchen
48-127	- jakobswarf, Ost			
48-127	- jakobswarf, West			
34-207	Jalm	FLd	Sieverstedt	Sieverstedt
34-207	Jalmsfeld	FLd	Sieverstedt	Sieverstedt
34-158	Janneby*	FLd	Jörl	
34-158	Janneby	FLd	Jörl	Janneby
34-158	Jannebyfeld	FLd	Jörl	Janneby
48-127	Jannenswarf	Sdt	Fahrtöft	Fahrtöft
48-120	Jannseshof (Pachthof)	Sdt	Dagebüll	Christian- Alrechts-Koog
32-129	Jansenshof	Eid	Kspl. Tönning	Kspl. Tönning
44-207	Jappup	Se	Kaltenkirchen-Land	Hasenmoor
48-136	Jardelund*	Sdt	Medelby	
48-136	Jardelund	Sdt	Medelby	Jardelund
48-136	Jardelundfeld	Sdt	Medelby	Jardelund
38-111	Jarkau	Old	Sierksdorf	Altenkrempe
34-159	Jarplund*	FLd	Oeversee	
34-159	Jarplund	FLd	Oeversee	Jarplund
34-159	Jarplundfeld	FLd	Oeversee	Jarplund
34-159	Jarplundgaard	FLd	Oeversee	Jarplund
37-135	Jarrenwisch	Ndi	Wesselburen**	Jarrenwisch- Hödienwisch
37-135	Jarrenwisch- Hödienwisch*	Ndi	Wesselburen**	
42-233	Jarsdorf	Rd	Hanerau- Hademarschen	Thaden
41-128	Jasdorf	Plö	Schlesien	Dobersdorf
38-116	Jasen	Old	Cismar	Cismar
38-131	- jellingsdorf, Alt			
38-131	- jellingsdorf, Neu			
36-131	- Jellstrom, Schöpfwerk			
48-121	Jenswarf	Sdt	Dagebüll	Dagebüllerkooog
48-127	- Jenswarf, Lütt			
43-201	Jeppern	Sl	Süderstapel	Süderstapel
34-211	Jerrisbek	FLd	Jörl	Sollerup

Kreis- und Gde. Schl.	Gemeinde* bzw. Wohnplatz	Kreis	Amt bzw. Kirchspielsland-gemeinde **	Gemeinde
34-211	Jerrisbekfeld	FLd	Jörl	Sollerup
34-160	Jerrishoe*	FLd	Wanderup	
34-160	Jerrishoe	FLd	Wanderup	Jerrishoe
34-160	Jerrishoefeld	FLd	Wanderup	Jerrishoe
46-148	Jersbek*	Sto	Bargtheide-Land	
46-148	Jersbek	Sto	Bargtheide-Land	Jersbek
46-148	Jersbek, Allee	Sto	Bargtheide-Land	Jersbek
31-155	Jerusalem	Eck	Owschlag	Owschlag
37-178	Jerusalem	Ndi	Weddingstedt**	Wesseln
44-132	Jeshop	Se	amtsfr. Gde. Glasau	
31-122	Jettbrück	Eck	Dänischenhagen	Dänischenhagen
31-119	Jettmark	Eck	Owschlag	Brekendorf
42-161	Jevenauschleuse	Rd	Jevenstedt	Hörsten
42-222	Jevenberg	Rd	Jevenstedt	Schülpe b. Rendsburg
42-174	Jevenstedt*	Rd	Jevenstedt	
42-174	Jevenstedt	Rd	Jevenstedt	Jevenstedt
42-174	Jevenstedterfeld	Rd	Jevenstedt	Jevenstedt
42-174	Jevenstedterteich	Rd	Jevenstedt	Jevenstedt
45-187	Joachimsquelle	Stb	Hennstedt	Poyenberg
34-161	Jörl*	FLd	Jörl	
34-161	- jörl, Groß			
34-161	- jörl, Klein			
34-161	- jörlfeld, Groß			
34-161	- jörlfeld, Klein			
41-122	Jörsrade	Plö	Kirchbarkau	Bothkamp
43-208	Jörtle	Sl	Treia	Treia
38-132	Johanneshof	Old	amtsfr. Gde. Lensahn	
32-123	- Johanneskoog,	Sankt		
36-156	Johanneskoog	Hus	Pellworm	Pellworm
31-129	Johannisberg	Eck	Windeby	Gammelby
34-148	Johannisberg	FLd	amtsfr. Gde. Harrislee	
38-113	Johannisberg	Old	Bannesdorf	Bannesdorf
43-171	Johannisberg	Sl	Bergenhusen	Meggerdorf
38-137	Johannisdorf	Old		Oldenburg (Holstein)
38-121	Johannistal	Old	amtsfr. Gde. Gremersdorf	
41-203	Johannrade	Plö	Preetz-Land	Wahlstorf
36-142	Joldelund*	Hus	Joldelund	
36-142	Joldelund	Hus	Joldelund	Joldelund
36-142	Joldelundfeld	Hus	Joldelund	Joldelund
31-113	Jordan	Eck	Windeby	Altenhof
32-134	Jordan	Eid	Witzwort	Witzwort
34-141	Jordan	FLd	Sterup	Grünholz
34-141	Jordanstraße z.T.	FLd	Sterup	Grünholz
34-217	Jordanstraße z.T.	FLd	Sterup	Sterup
43-173	Jordmoos	Sl	Mohrkirch	Mohrkirch- westerholz
42-126	- jork, Neu			
39-133	Josefinenhof	Pi	Bönningstedt	Hasloh
42-141	Josefinenhof	Rd	Westensee	Deutsch- Nienhof
47-170	Josenburg z.T.	Sdi	Brunsbüttel**	Ostermoor
47-193	Josenburg z.T.	Sdi	Fddelak**	Westerbüttel
43-157	Jübek*	Sl	Bollingstedt	
43-157	Jübek	Sl	Bollingstedt	Jübek
43-157	Jübekfeld	Sl	Bollingstedt	Jübek
43-157	Jübekweide	Sl	Bollingstedt	Jübek
48-140	Jüggersmarsch	Sdt	Keitum	Keitum
11-000	Jürgensby	FSt		Flensburg
34-121	Jürgensfeld	FLd	Rundhof-Esgrus	Brunsholm
34-131	Jürgenshagen	FLd	Sörup	Gammelby
31-132	Jürgensrade	Eck	Windeby	Groß Wittensee
47-146	Jützbüttel*	Sdi	Albersdorf**	
47-146	Jützbüttel	Sdi	Albersdorf**	Jützbüttel
34-162	Juhlschau*	FLd	Oeversee	
34-162	Juhlschau	FLd	Oeversee	Juhlschau
34-162	- juhlschau, Klein			
48-137	Juliane-Marienkoog*	Sdt	Dagebüll	

Kreis- und Gde. Schl.	Gemeinde* bzw. Wohnplatz	Kreis	Amt bzw. Kirchspielsland-gemeinde **	Gemeinde
48-137	Juliane-Marienkoog	Sdt	Dagebüll	Juliane-Marienkoog
42-168	Julianenebene	Rd	Hohn	Hohn
34-159	Julianenhof	FLd	Oeversee	Jarplund
43-143	Julianenhof	Sl	Bollingstedt	Gammellund
37-131	Julianka	Ndi	Kspl.	Hennstedt
45-139	Julianka	Stb	Heiligenstedten	Heiligenstedten
45-139	Juliankaholz	Stb	Heiligenstedten	Heiligenstedten
35-166	Juliusburg*	Lbg	Lüttau	Juliusburg
35-166	Juliusburg	Lbg	Lüttau	Juliusburg
39-138	Julsand	Pi	Haseldorf	Hetlingen
39-138	Julsand, Leuchtturm	Pi	Haseldorf	Hetlingen
42-147	Jungeneichen	Rd	Luhnstedt	Embühren
32-116	Junkernhof	Eid	Kspl. Tönning	Kating
32-115	Junkernkoog	Eid	Tetenbüll	Katharinenheerd
36-156	Junkermitteldeich	Hus	Pellworm	Pellworm
43-132	Justrup z.T.	Sl	Rabenkirchen	Dollrottfeld
43-211	Justrup z.T.	Sl	Norderbrarup	Wagersrott
35-216	Jutebek	Lbg	Ratzeburg-Land	Schmilau

K

45-150	Kaaks*	Stb	Hohenaspe	
45-150	Kaaks	Stb	Hohenaspe	Kaaks
42-232	Kaaksburg	Rd	Hohenwëstedt-Land	Tappendorf
45-150	Kaaksburg	Stb	Hohenaspe	Kaaks
48-140	Kaamp	Sdt	Keitum	Keitum
38-128	Kabelhorst*	Old	Lensahn-Land	
38-128	Kabelhorst	Old	Lensahn-Land	Kabelhorst
38-132	Kabelhorsterhufe	Old	amtsfr. Gde. Lensahn	
44-112	Kadener Abbauten	Se	Ulzburg	Alveslohe
44-112	Kadener Abbauten	Se	Ulzburg	Alveslohe
41-139	Kählen	Plö	amtsfr. Gde. Heikendorf	
42-185	Kählen	Rd	Achterwehr	Melsdorf
35-119	Kählstorf	Lbg	Berkenthin	Berkenthin
43-173	Kälberhagen	Sl	Mohrkirch	Mohrkirch-westerholz
47-130	Kämpenbergr	Sdi	Eddelak**	Dingen
45-114	Kätnerdeich	Stb	Neuenbrook	Bahrenfleth
48-187	Kätnerlücke	Sdt	Ladelund	Westre
35-196	Kätnerkamp	Lbg	Basthorst	Möhnsen
41-191	Kahlbusch	Plö	Schlesen	Schlesen
48-135	Kahlebüll	Sdt	Süderlügum	Humptrup
48-135	Kahlebüllfeld	Sdt	Süderlügum	Humptrup
43-188	Kahleby	Sl	Moldenit	Schaalby
43-142	Kahlebybrücke	Sl	Moldenit	Füsing
43-188	Kahlebygaard	Sl	Moldenit	Schaalby
31-157	Kahlenberg	Eck	Dänischenhagen	Schilksee
31-157	Kahlenbergstrand	Eck	Dänischenhagen	Schilksee
41-191	Kahlkamp	Plö	Schlesen	Schlesen
45-151	Kaisborstel*	Stb	Hohenaspe	
45-151	Kaisborstel	Stb	Hohenaspe	Kaisborstel
41-140	Kaiser	Plö	Lütjenburg-Land	Helmstorf
45-149	Kaiserberg	Stb		Itzehoe
45-181	Kaiserberg, Kurhaus	Stb	Breitenburg	Oelixdorf
45-113	Kaiserhof	Stb	Kellinghusen-Land	Auifer
45-113	- kaiserhof, Klein			
47-139	Kaiserin-Auguste-Victoria-Koog	Sdi	kirchspielsfreie Gde. Friedrichs-koog	
47-147	Kaiser-Wilhelm-Koog*	Sdi	Kronprinzenkoog**	
47-147	Kaiser-Wilhelm-Koog	Sdi	Kronprinzenkoog**	Kaiser-Wilhelm-Koog
41-203	Kaiskamp	Plö	Preetz-Land	Wahlstorf

Kreis- und Gde. Schl.	Gemeinde* bzw. Wohnplatz	Kreis	Amt bzw. Kirchspielsland-gemeinde **	Gemeinde
41-135	Kakelsberg	Plö	Plön-Land	Grebin
37-131	Kakerberg	Ndi	Kspl.	Hennstedt
41-117	Kaköhl	Plö	Lütjenburg-Land	Blekendorf
48-151	Kalfslund	Sdt	Leck	Lütjenhorn
41-192	Kalifornien	Plö	amtsfr. Gde. Schönberg (Holstein)	
38-127	Kalkberg	Old	amtsfr. Gde. Heringsdorf	
35-209	Kalkhütte	Lbg	Ratzeburg-Land	Römnitz
33-114	- Kalkhütte, Alte			
33-114	- Kalkhütte, Neue			
43-196	Kalkjär	Sl	Ulsnis	Steinfeld
35-188	Kalkkuhle	Lbg	Nusse	Lankau
35-227	Kalkkuhle	Lbg	Sandesneben	Sirksfelde
46-194	Kalkkuhle	Sto	Mollhagen	Todendorf
34-163	Kalleby*	FLd	Quern-Steinberg	
34-163	Kalleby	FLd	Quern-Steinberg	Kalleby
43-198	Kallesdamm	Sl	Struxdorf	Struxdorf
48-111	Kalleshave	Sdt	Leck	Achtrup
34-119	Kallewatt	FLd	Sterup	Boltoft
32-126	Kaltenhörn	Eid	Tetenbüll	Tetenbüll
31-122	Kaltenhof	Eck	Dänischenhagen	Dänischenhagen
31-122	Kaltenhof, Lager	Eck	Dänischenhagen	Dänischenhagen
31-122	Kaltenhof, Siedlung	Eck	Dänischenhagen	Dänischenhagen
34-241	Kaltenkirchen	FLd	Rundhof-Esgrus	Wippendorf
44-146	Kaltenkirchen*	Se	amtsfreie Gemeinde	
44-146	Kaltenkirchen	Se	amtsfr. Gde. Kaltenkirchen	
43-160	Kaltoft	Sl	Boren	Kiesby
41-145	Kalübbe*	Plö	Ascheberg	
41-145	Kalübbe	Plö	Ascheberg	Kalübbe
41-145	Kalübbeholz	Plö	Ascheberg	Kalübbe
41-145	Kalübberr Meierei	Plö	Ascheberg	Kalübbe
45-201	Kamerland	Stb	Sommerland	Sommerland
45-201	Kamerlanderabtei	Stb	Sommerland	Sommerland
45-201	Kamerlanderau	Stb	Sommerland	Sommerland
45-201	Kamerlanderdeich	Stb	Sommerland	Sommerland
35-229	Kamerun	Lbg	Sterley	Sterley
41-186	Kamerun	Plö	Bokhorst	Rendswühren
42-145	Kamerun	Rd	Borgdorf	Ellerdorf
42-148	Kamerun	Rd	Westensee	Emkendorf
45-141	Kamerun	Stb	Hennstedt	Hennstedt
42-206	Kammerhorst	Rd	Schenefeld	Puls
33-121	Kamp	Eut	amtsfr. Gde. Haffkrug-Scharbeutz	
34-211	Kamp	FLd	Jörl	Sollerup
38-141	Kamp	Old	Schönwalde	Schönwalde am Bungsberg
42-160	Kamp	Rd	Hamdorf	Hamdorf
42-201	Kamp	Rd	Osterrönfeld	Osterrönfeld
44-188	Kamp	Se	Wensin	Travenhorst
37-134	- kamp, Alten			
31-164	- kamp, Groß			
39-129	- kamp, Großen			
31-164	- kamp, Klein			
44-163	Kampen	Se	Kaltenkirchen-Land	Nützen
48-138	Kampen*	Sdt	Keitum	
48-138	Kampen	Sdt	Keitum	Kampen
45-115	- kampen, Groß			
45-115	- kampen, Klein			
45-128	- kampen, Klein			
32-132	Kampenhof	Eid	Kpsl. Garding	Welt
39-132	Kamperrege	Pi	Haseldorf	Haseldorf
32-133	Kamphörn	Eid	Osterhever	Westerhever
39-152	Kampmoor	Pi	amtsfr. Gde. Quickborn	
42-290	- Kanalinsel, Rader			
45-130	Kanalstrich	Stb	Sankt Margarethen	Ecklak
12-000	- Kanalweiche, Schwartenbeker			
13-000	Kaninchenberg	Lüb		Lübeck
35-167	Kankelau*	Lbg	Schwarzenbek-Land	

Kreis- und Gde. Schl.	Gemeinde* bzw. Wohnplatz	Kreis	Amt bzw. Kirchspielsland-gemeinde **	Gemeinde	Kreis- und Gde. Schl.	Gemeinde* bzw. Wohnplatz	Kreis	Amt bzw. Kirchspielsland-gemeinde **	Gemeinde
35-167	Kankelau	Lbg	Schwarzenbek-Land	Kankelau	35-169	Kastorf, Bahnhof z.T.	Lbg	Siebenbäumen	Kastorf
47-148	Kannemoor*	Sdi	Marne-Land**		35-224	Kastorf, Bahnhof z.T.	Lbg	Siebenbäumen	Siebenbäumen
47-148	Kannemoor	Sdi	Marne-Land**	Kannemoor	31-122	Katarinenberg	Eck	Dänischenhagen	Dänischenhagen
47-148	Kannemoorfelde z.T.	Sdi	Marne-Land**	Kannemoor	42-132	Katarinenborn	Rd	Bovenau	Bovenau
47-177	Kannemoorfelde z.T.	Sdi	kirchspielsfreie Gde. Sankt Michaelisdonn		38-134	Katarinenhof	Old	Bannesdorf	Meeschendorf (Fehmarn)
39-146	Kanthorst	Pi	Rantzaup	Lutzhorn	39-139	Katarinenhof	Pi	Moorrege	Holm
34-120	Kanzlei	FLd	Quern-Steinberg	Steinbergkirche	43-206	Katarinenhof	Sl	Tolk	Tolk
47-117	Kanzlei z.T.	Sdi	Meldorf-Marsch**	Barsfleth	48-120	Katarinenhof	Sdt	Dagebüll	Christian-Albrechts-Koog
47-187	Kanzlei z.T.	Sdi	Meldorf-Marsch**	Thalingburen	38-143	Katarinental	Old	amtsfr. Gde. Wangels	Wangels
41-189	Kapellenkate	Plö	Preetz-Land	Schellhorn	43-173	Katarinental	Sl	Mohrkirch	Mohrkirch-westerholz
34-180	Kappelholz	FLd	amtsfr. Gde. Mehlby		41-126	- Kate, Grüne			
34-242	Kappeloch	FLd	Toestorf	Wittkiel	34-170	- Kate, Rote			
43-158	Kappeln*, Stadt	Sl			44-196	- Kate, Rote			
31-140	Karby*	Eck	Karby		45-202	Katen - Exklave - Stb		Wilster-Land	Stördorf
31-140	Karby	Eck	Karby	Karby	41-190	- Katen, Schwarze			
31-140	Karbymoor	Eck	Karby	Karby	42-158	Katenstedt	Rd	Borgdorf	Groß Vollstedt
44-118	Karkendamm	Se	Bad Bramstedt-Land	Bimöhlen	48-144	Katal	Sdt	Klixbüll	Klixbüll
42-185	Karkkamp	Rd	Achterwehr	Melsdorf	32-115	Katharinenheerd*	Eid	Terembüll	Terembüll
31-125	Karlberg	Eck	Karby	Dörphof	32-115	Katharinenheerd	Eid	Terembüll	Katharinenheerd
31-125	Karlbergfeld	Eck	Karby	Dörphof	32-116	Kating*	Eid	Kspl. Tönning	Kating
34-148	Karlsberg	FLd	amtsfr. Gde. Harrislee		32-116	Kating	Eid	Kspl. Tönning	Kating
31-166	Karlsburg	Eck	Karby	Winnemark	32-116	Katingsmühle	Eid	Kspl. Tönning	Kating
44-176	Karlsburg	Se	Kisdorf	Sievershütten	45-170	Karstelle	Stb	Hohenaspe	Loof
48-143	Karlsburg	Sdt	Leck	Klintum	43-118	Kattbek	Sl	Fahrenstedt	Böklund
31-166	Karlsburg, Siedlung	Eck	Karby	Winnemark	42-115	- kattbek, Alten			
31-163	Karlsburgerholz	Eck	Mittelschwansen	Thumby	42-192	Kattbeker Schulhaus	Rd	Jevenstedt	Nienkattbek
31-126	Karlshöhe	Eck		Eckernförde	34-118	Kattberg	FLd	Grundhof	Bönstrup
45-134	Karlshöhe	Stb	Brokstedt	Fitzbek	33-111	Kattenberg	Eut	amtsfr. Gde. Ahrensböök	Ahrensböök
31-133	Karlshof	Eck	Fleckeby	Güby	38-116	Kattenberg	Old	Cismar	Cismar
38-143	Karlshof	Old	amtsfr. Gde. Wangels		31-162	Kattendiek	Eck	Neuwittenbek	Tüttendorf
41-120	Karlshof	Plö	Plön-Land	Bösdorf	44-147	Kattendorf*	Se	Kisdorf	Kattendorf
45-194	Karlshof	Stb	Kellinghusen-Land (Holstein)	Rosdorf	44-147	Kattendorf	Se	Kisdorf	Kattendorf
48-147	Karlsmark	Sdt	Leck	Leck	44-147	Kattendorferweeden	Se	Kisdorf	Kattendorf
31-164	Karlsminde	Eck	Mittelschwansen	Waabs	33-117	Kattenhöhlen	Eut	amtsfr. Gde. Ratekau	Ratekau
38-122	Karlsruh	Old	amtsfr. Gde. Grömitz		43-114	Kattenhund	Sl	Nübel	Berend
31-133	Karlstift	Eck	Fleckeby	Güby	41-114	Kattholz	Plö	Wankendorf	Belau
48-139	Karlum*	Sdt	Klixbüll	Karlum	47-149	Kattrepel*	Sdi	Marne-Land**	
48-139	Karlum	Sdt	Klixbüll	Karlum	47-149	Kattrepel	Sdi	Marne-Land**	Kattrepel
48-139	Karlumfeld	Sdt	Klixbüll	Karlum	47-149	Kattrepelerdeich	Sdi	Marne-Land**	Kattrepel
48-139	Karlumforst	Sdt	Klixbüll	Karlum	47-149	Kattrepelerfeld	Sdi	Marne-Land**	Kattrepel
48-139	Karlumhof	Sdt	Klixbüll	Karlum	47-149	Kattrepelerwesterdeich	Sdi	Marne-Land**	Kattrepel
46-197	- Karnaphof, Am				47-173	Kattrepelerwisch	Sdi	Marne-Land**	Ramhusen
46-128	Karolinenhof	Sto	Glinde	Glinde	34-132	Kattrott	FLd	Gelting	Gelting
48-120	Karolinenhof	Sdt	Dagebüll	Christian-Albrechts-Koog	42-192	Katzheide	Rd	Jevenstedt	Nienkattbek
37-136	Karolinenkoog*	Ndi	Hemme**		48-124	Katzhörn	Sdt	Emmelsbüll	Emmelsbüll
37-136	Karolinenkoog	Ndi	Hemme**	Karolinenkoog	11-000	Kauslund	FSt		Flensburg
45-189	Karolinental	Stb	Hennstedt	Rade	36-156	Kaydeich	Hus	Pellworm	Pellworm
41-129	Karpe	Plö	Plön-Land	Dörnick	38-125	Kayhof	Old	Lensahn-Land	Harmsdorf
46-159	- Karpfenteich, Am				44-210	Kayhude*	Se	Nahe	
43-134	Karschau z.T.	Sl	Boren	Ekenis	44-210	Kayhude	Se	Nahe	Kayhude
43-141	Karschau z.T.	Sl	Rabenkirchen	Faulück	34-164	Keelbek*	FLd	Sieverstedt	Sieverstedt
45-165	Kasenort z.T.	Stb	Wilster-Land	Landrecht	34-164	Keelbek	FLd	Sieverstedt	Keelbek
45-202	Kasenort z.T.	Stb	Wilster-Land	Stördorf	34-164	Keelbekfeld	FLd	Sieverstedt	Keelbek
31-161	- Kasernen, Marienfelde				35-154	Kehrnen	Lbg	Gudow	Gudow
31-146	Kasmark	Eck	Rieseby	Loose	45-137	Kehrweg z.T.	Stb	Kollmar	Groß Kollmar
31-146	Kasmakerschmiede	Eck	Rieseby	Loose	45-154	Kehrweg z.T.	Stb	Kollmar	Klein Kollmar
31-146	Kasmarkholz	Eck	Rieseby	Loose	48-114	Kehrwieder	Sdt	Neukirchen	Aventoft
38-111	Kassau	Old	Sierksdorf	Altenkrempe	48-140	Keitum*	Sdt	Keitum	Keitum
35-168	Kasseburg*	Lbg	Bassthorst	Kasseburg	48-140	Keitum	Sdt	Keitum	Keitum
35-168	Kasseburg	Lbg	Bassthorst	Kasseburg	48-140	Keitum, Pionierlager	Sdt	Keitum	Keitum
44-184	Kasseburg	Se	amtsfr. Gde. Sülfeld		38-130	Kellenhusen* (Ostsee)	Old	Cismar	
35-168	- kasseburg, Neu								
38-129	Kasseedorf*	Old	Schönwalde						
38-129	Kasseedorf	Old	Schönwalde	Kasseedorf					
41-180	Kasseteich	Plö	Probstei-West	Probsteierhagen					
35-169	Kastorf*	Lbg	Siebenbäumen						
35-169	Kastorf	Lbg	Siebenbäumen	Kastorf					

Kreis- und Gde. Schl.	Gemeinde* bzw. Wohnplatz	Kreis	Amt bzw. Kirchspielsland-gemeinde **	Gemeinde	Kreis- und Gde. Schl.	Gemeinde* bzw. Wohnplatz	Kreis	Amt bzw. Kirchspielsland-gemeinde **	Gemeinde
38-130	Kellenhusen	Old	Cismar	Kellenhusen (Ostsee)	32-126	Kirchdeich	Eid	Tetenbüll	Tetenbüll
38-130	Kellenhusen, Forsthaus	Old	Cismar	Kellenhusen (Ostsee)	31-139	Kirchdiek	Eck	Fleckeby	Hummelfeld
39-122	Keller	Pi	Bönningstedt	Egenbüttel	45-196	Kirchducht	Stb	Sankt Margarethen	Sankt Margarethen
42-111	Keller z.T. - Exklave -	Rd	Schenefeld	Aasbüttel	36-156	- Kirche, Alte			
42-121	Keller z.T.	Rd	Hanerau-Hademarschen	Bendorf	36-156	- Kirche, Neue			
43-197	Kellerbude	Sl	Fahrenstedt	Stolk	41-190	Kirchenholz	Plö	Bokhorst	Schillsdorf
41-180	Kellerrehm	Plö	Probstei-West	Probsteierhagen	48-157	- Kirchenwarft, Neukirchen			
45-152	Kellinghusen*, Stadt	Stb			32-126	Kirchenkoog	Eid	Tetenbüll	Tetenbüll
38-121	Kembs	Old	amtsfr. Gde. Gremersdorf	Gremersdorf	36-144	Kirchhofswarf	Hus	Pellworm	Langeneß
41-206	Kembs	Plö	Panker	Waterneeverstorf	31-132	Kirchhorst	Eck	Windeby	Groß Wittensee
44-174	Kembs	Se	amtsfr. Gde. Seedorf	Seedorf	31-123	- kirchhorst, Klein			
34-132	Kemphy	FLd	Gelting	Gelting	41-192	Kirchkamp	Plö	amtsfr. Gde. Schönberg (Holstein)	Schönberg
33-119	Kesdorf	Eut	amtsfr. Gde. Süsel	Süsel	41-119	Kirchkamp, Siedlung	Plö	Bokhorst	Bönebüttel
33-119	Kesdorferfeld	Eut	amtsfr. Gde. Süsel	Süsel	41-158	Kirchkampskaten	Plö	Preetz-Land	Lehmkuhlen
46-135	Ketel	Sto	Reinfeld-Land	Groß Wesenberg	32-113	Kirchkoog	Eid	Kspl. Garding	Kspl. Garding
41-121	Ketelsberg z.T.	Plö	Kirchbarkau	Boksee	41-147	Kirchmühl	Plö	Lütjenburg-Land	Kirchnüchel
41-150	Ketelsberg z.T.	Plö	Kirchbarkau	Klein Barkau	41-147	Kirchnüchel*	Plö	Lütjenburg-Land	Kirchnüchel
47-150	Ketelsbüttel*	Sdi	Meldorf-Marsch**	Ketelsbüttel	41-147	Kirchnüchel	Plö	Lütjenburg-Land	Kirchnüchel
47-150	Ketelsbüttel	Sdi	Meldorf-Marsch**	Ketelsbüttel	45-137	- Kirchreihe, Große			
48-147	Ketelsburg	Sdt	Leck	Leck	45-154	- Kirchreihe, Große			
43-159	Ketelsby*	Sl	Boren		45-154	- Kirchreihe, Kleine			
43-159	Ketelsby	Sl	Boren	Ketelsby	32-113	Kirchspiel Garding*	Eid	Kspl. Garding	
36-144	Ketelswarf	Hus	Pellworm	Langeneß	32-129	Kirchspiel Tönning*	Eid	Kspl. Tönning	
41-167	Kiebitz	Plö	Brügge	Negenharrie	45-193	Kirchweg	Stb	Neuenbrook	Rethwisch
44-174	Kiebitz	Se	amtsfr. Gde. Seedorf	Seedorf	36-128	Kirchwarft	Hus	Pellworm	Gröde
33-116	Kiebitzhörn	Eut	amtsfr. Gde. Malente	Malente	36-135	Kirchwarft	Hus	Pellworm	Hooge
44-159	Kiebitzholm	Se	Bad Segeberg-Land	Negernbötel	36-144	Kirchwarft	Hus	Pellworm	Langeneß
45-153	Kiebitzreihe*	Stb	Sommerland		36-151	Kirchwarft	Hus	Langenhorn	Ockholm
45-153	Kiebitzreihe	Stb	Sommerland	Kiebitzreihe	48-121	Kirchwarft	Sdt	Dagebüll	Dagebüllerkooog
34-242	Kieckut	FLd	Toestorf	Wittkiel	32-126	Kirrenberg	Eid	Tetenbüll	Tetenbüll
46-176	Kiefholz	Sto	Bad Oldesloe-Land	Rethwisch	44-148	Kisdorf*	Se	Kisdorf	Kisdorf
36-149	Kieflhuck	Hus	Nordstrand	Nordstrand	44-148	Kisdorf	Se	Kisdorf	Kisdorf
34-144	Kieholm	FLd	Buckhagen-Oehe	Gundslaby	44-148	Kisdorfermühle	Se	Kisdorf	Kisdorf
33-113	Kiekbusch	Eut	amtsfr. Gde. Bosau	Bosau	44-148	Kisdorferwohld	Se	Kisdorf	Kisdorf
41-145	Kiekbusch	Plö	Ascheberg	Kalübbe	44-148	Kisdorferfeld	Se	Kisdorf	Kisdorf
44-132	Kiekbuschkamp	Se	amtsfr. Gde. Glasau	Glasau	44-148	Kisdorfgraff	Se	Kisdorf	Kisdorf
48-120	Kiek in de See	Sdt	Dagebüll	Christian-Albrechts-Koog	34-127	Kispelheck	FLd	Rundhof-Esgrus	Esgrusschauby
43-141	Kiekinsdorf	Sl	Rabenkirchen	Faulück	34-149	Kisperhy	FLd	Buckhagen-Oehe	Hasselberg
31-113	Kiekut	Eck	Windeby	Altenhof	35-170	Kittlitz*	Lbg	Ratzeburg-Land	
31-136	Kiekut	Eck	Borgstedt	Holzbuenge	35-170	Kittlitz	Lbg	Ratzeburg-Land	Kittlitz
34-123	Kiekut	FLd	Grundhof	Dollerupholz	41-139	Kitzeberg	Plö	amtsfr. Gde. Heikendorf	Heikendorf
41-122	Kiekut	Plö	Kirchbarkau	Bothkamp	43-161	Kius*	Sl	Ulsnis	Kius
42-132	Kiekut	Rd	Bovenau	Bovenau	43-161	Kius	Sl	Ulsnis	Kius
42-146	Kiekut	Rd	Hamdorf	Elsdorf-Westermühlen	43-202	Kiusballig	Sl	Tolk	Taarstedt
44-174	Kiekut	Se	amtsfr. Gde. Seedorf		43-161	Kiusweg	Sl	Ulsnis	Kius
12-000	Kiel*	Ki			38-139	Kiwitt	Old	Grube	Riepsdorf
36-140	Kiel	Hus	Wester Ohrstedt	Immenstedt	41-190	Kiwitt	Plö	Bokhorst	Schillsdorf
12-000	Kielerhof	Ki		Kiel	43-191	Klaholz	Sl	Struxdorf	Schnarup
41-199	Kielerkamp	Plö	Wankendorf	Stolpe	41-148	Klamp*	Plö	Giekau	Giekau
36-139	Kielsburg	Hus		Husum	41-148	Klamp	Plö	Giekau	Klamp
11-000	Kielseng	FSt		Flensburg	47-134	Klappwehr	Sdi	Meldorf-Marsch**	Epenwörden
34-155	Kielsgaard	FLd	Hürup	Hürup	48-155	Klamshörn	Sdt	Keitum	Morsum
42-166	Kielsland	Rd	Bordesholm-Land	Hofffeld	48-141	Klanxbüll*	Sdt	Emmelsbüll	
33-121	Kiepenberg	Eut	amtsfr. Gde. Haffkrug-Scharbeutz	Haffkrug-Scharbeutz	48-141	Klanxbüll, Bahnhof	Sdt	Emmelsbüll	Klanxbüll
34-234	Kieracker	FLd	Wanderup	Wanderup	48-141	- klanxbüll, Oster			
43-160	Kiesby*	Sl	Boren		48-141	- klanxbüll, Wester			
43-160	Kiesby	Sl	Boren	Kiesby	48-170	Klapphagen	Sdt	Enge	Soholm
43-160	Kiesbyfeld	Sl	Boren	Kiesby	48-150	Klappholtal	Sdt	amtsfr. Gde. List	List
43-173	Kiesperdiek	Sl	Mohrkirch	Mohrkirch-westerholz	48-138	Klappholtal, Jugendseeheim	Sdt	Keitum	Kampen
42-135	Kippe	Rd	amtsfr. Gde. Breiholz		43-162	Klappholz*	Sl	Havetoft	
41-146	Kirchbarkau*	Plö	Kirchbarkau	Kirchbarkau	43-162	Klappholz	Sl	Havetoft	Klappholz
41-146	Kirchbarkau	Plö	Kirchbarkau	Kirchbarkau	43-190	Klappschau	Sl		Schleswig
34-208	Kirchberg	FLd	Großenwiehe	Sillerup	44-114	Klashorn	Se	amtsfr. Gde. Dänischenhagen	Bad Bramstedt
					31-112	Klausdorf	Eck	Dänischenhagen	Altenholz
					38-113	Klausdorf	Old	Bannesdorf	Bannesdorf
					41-149	Klausdorf*	Plö	amtsfreie Gemeinde	amtsfreie Gemeinde
					41-149	Klausdorf	Plö	amtsfr. Gde. Klausdorf	Klausdorf
					38-111	Klaushorst	Old	Sierksdorf	Altenkrempe

Kreis- und Gde. Schl.	Gemeinde* bzw. Wohnplatz	Kreis	Amt bzw. Kirchspielsland-gemeinde **	Gemeinde
41-142	Klauskamp	Plö	Probstei-Ost	Höhdorf
41-204	Klauskuhlen	Plö	Wankendorf	Wankendorf
42-135	Klaustal	Rd	amtsfr. Gde. Breiholz	
38-123	Klaustorf	Old	amtsfr. Gde. Großenbrode	
38-123	- klaustorf, Neu			
34-180	Kleefeld	FLd	amtsfr. Gde. Mehlfy	
32-124	Klei	Eid	Sankt Peter	Sankt Peter
48-134	Kleiende	Sdt	Emmelsbüll	Horsbüll
32-118	Kleihörn	Eid	Kspl. Töning	Kotzenbüll
32-124	Kleihof	Eid	Sankt Peter	Sankt Peter
48-120	Kleihof	Sdt	Dagebüll	Christian-Albrechts-Koog
34-223	Kleinadelbylund	FLd	Adelby	Sünderup
36-111	Kleinahrenshöft	Hus	Bohmstedt	Ahrenshöft
42-120	Kleinamerika	Rd	Hanerau-Hademarschen	Beldorf
45-123	Kleinarentsee	Stb	Wewelsfleth	Brokdorf
45-114	Kleinbahrenfleth	Stb	Neuenbrook	Bahrenfleth
48-120	Kleinbahrenhof	Sdt	Dagebüll	Christian-Albrechts-Koog
41-150	Klein Barkau*	Plö	Kirchbarkau	Klein Barkau
41-150	Klein Barkau	Plö	Kirchbarkau	Klein Barkau
41-150	Klein Barkau, Bahnhof	Plö	Kirchbarkau	Klein Barkau
46-149	Klein Barnitz*	Sto	Reinfeld-Land	
46-149	Klein Barnitz	Sto	Reinfeld-Land	Klein Barnitz
43-163	Klein Bennebek*	Sl	Kropp	
43-163	Klein Bennebek	Sl	Kropp	Klein Bennebek
46-176	Kleinboden	Sto	Bad Oldesloe-Land	Rethwisch
43-121	Kleinboren	Sl	Boren	Boren
43-124	Kleinbrebel	Sl	Süderbrarup	Brebel
31-119	Kleinbrekendorf	Eck	Owshlag	Brekendorf
36-173	Kleinbremsburg	Hus	Wester Ohrstedt	Wester Ohrstedt
43-126	Kleinbrodersby	Sl	Moldenit	Brodersby
41-122	Kleinbuchwald	Plö	Kirchbarkau	Bothkamp
43-130	Kleindannewerk	Sl	Haddeby	Dannewerk
43-130	Kleindannewerkfeld	Sl	Haddeby	Dannewerk
35-171	Klein Disnack*	Lbg	Ratzeburg-Land	
35-171	Klein Disnack	Lbg	Ratzeburg-Land	Klein Disnack
34-242	Kleindrült	FLd	Toestorf	Wittkiel
48-122	Kleindunsum	Sdt	Westerlandföhr	Dunsum
36-151	Kleinegaarde	Hus	Langenhorn	Ockholm
45-154	Kleine Kirchreihe	Stb	Kollmar	Klein Kollmar
36-131	Kleinellerbüll	Hus	Hattstedt	Hattstedter-marsch
36-156	Kleinerkoog	Hus	Pellworm	Pellworm
36-156	Kleiner Norderkoog	Hus	Pellworm	Pellworm
45-154	Kleinerweg	Stb	Kollmar	Klein Kollmar
41-111	Kleine Wulfshorst	Plö	Ascheberg	Ascheberg
48-157	Kleinfeddersbüll	Sdt	Neukirchen	Neukirchen
31-127	Kleinfelmerholz	Eck	Osdorf	Felm
41-133	Kleinflintbek	Plö	amtsfr. Gde. Flintbek	Flintbek
34-132	Kleingaarwang	FLd	Gelting	Gelting
44-149	Klein Gladebrügge*	Se	Traventhal	
44-149	Klein Gladebrügge	Se	Traventhal	Klein Gladebrügge
43-147	Kleingrödersby	Sl	Rabenkirchen	Grödersby
13-000	Kleingröna	Lüb		Lübeck
45-165	Kleinhakeboe	Stb	Wilster-Land	Landrecht
46-150	Klein Hansdorf*	Sto	Bargtheide-Land	
46-150	Klein Hansdorf	Sto	Bargtheide-Land	Klein Hansdorf
41-138	Kleinharrie	Plö	Bokhorst	Groß Harrie
41-138	Kleinharrie, Forsthaus	Plö	Bokhorst	Groß Harrie
41-138	Kleinharrierredder	Plö	Bokhorst	Groß Harrie
47-151	Kleinhastedt*	Sdi	Süderhastedt**	
47-151	Kleinhastedt	Sdi	Süderhastedt**	Kleinhastedt
41-144	Kleinhavighorst	Plö	Kirchbarkau	Honigsee

Kreis- und Gde. Schl.	Gemeinde* bzw. Wohnplatz	Kreis	Amt bzw. Kirchspielsland-gemeinde **	Gemeinde
31-147	Kleinheck	Eck	Windeby	Marienthal
42-191	Kleinheide	Rd	Wacken	Nienbüttel
39-137	Kleinhemdingen	Pi	Rantzau	Hemdingen
34-161	Kleinjörll	FLd	Jörll	Jörll
31-123	Kleinjörllfeld	FLd	Jörll	Jörll
34-162	Kleinhühlschau	FLd	Oeversee	Hühlschau
45-113	Kleinkaiserhof	Stb	Kellinghusen-Land	Auifer
31-164	Kleinkamp	Eck	Mittelschwansen	Waabs
45-115	Kleinkampen z.T.	Stb	Wewelsfleth	Beidenfleth
45-128	Kleinkampen z.T.	Stb	Wilster-Land	Dammfleth
31-123	Kleinkirchhorst	Eck	Hütten	Damendorf
42-178	Kleinkönigsförde	Rd	Bovenau	Krummwich
45-154	Klein Kollmar*	Stb	Kollmar	
48-124	Kleinkoogsdeich	Sdt	Emmelsbüll	Emmelsbüll
34-221	Kleinkoxbüll	FLd	Jörll	Süderhackedstedt
45-157	Kleinkrempdorf	Stb	Borsfleth	Krempdorf
41-154	Kleinkühren	Plö	Preetz-Land	Kühren
44-136	Kleinkummerfeld	Se	Boostedt	Groß Kummerfeld
44-136	Kleinkummerfeld, Bahnhof	Se	Boostedt	Groß Kummerfeld
41-145	Kleinlangenkamp	Plö	Ascheberg	Kalübbe
32-125	Kleinmedehop	Eid	Tating	Tating
45-213	Kleinmeierhaus	Stb	Kellinghusen-Land	Wulfsmoor
41-120	Kleinmeinsdorf	Plö	Plön-Land	Bösdorf
36-157	Kleinmittelburg	Hus	Schwabstedt	Ramstedt
37-158	Kleinmoor	Ndi	Kspl. Henstedt**	Schlichting
31-146	Kleinmoorbrücke	Eck	Rieseby	Loose
42-151	Kleinmoorhof	Rd	Hohn	Friedrichsgraben
48-155	Kleinnorsum	Sdt	Keitum	Morsum
41-120	Kleinmühlen	Plö	Plön-Land	Bösdorf
34-132	Kleinnadelhöft	FLd	Gelting	Gelting
48-120	Kleinnahnhof	Sdt	Dagebüll	Christian-Albrechts-Koog
33-113	Kleinneudorf	Eut	amtsfr. Gde. Osterlandföhr	Bosau
48-158	Kleinnieblum	Sdt	Osterlandföhr	Nieblum
44-115	Kleinniendorf	Se		Bad Segeberg
39-140	Klein Nordende*	Pi	Elmshorn-Land	
39-140	Klein Nordende	Pi	Elmshorn-Land	Klein Nordende
42-149	Kleinnordsee	Rd	Achterwehr	Felde
45-198	Kleinösau	Stb	Lockstedter Lager	Schlortfeld
39-141	Klein Offenseth*	Pi	Elmshorn-Land	
39-141	Klein Offenseth	Pi	Elmshorn-Land	Klein Offenseth
39-141	Klein Offenseth, Siedlung	Pi	Elmshorn-Land	Klein Offenseth
32-129	Kleinolversum	Eid	Kspl. Töning	Kspl. Töning
35-172	Klein Pampau*	Lbg	Büchen	
35-172	Klein Pampau	Lbg	Büchen	Klein Pampau
33-118	Kleinparin	Eut	amtsfr. Gde. Stockelsdorf	
33-115	Kleinpönitz	Eut	amtsfr. Gde. Gleschendorf	
34-191	Kleinquern	FLd	Quern-Steinberg	Nübel
47-151	Kleinrade	Sdi	Süderhastedt**	Kleinhastedt
43-164	Klein Rheide*	Sl	Kropp	
43-164	Klein Rheide	Sl	Kropp	Klein Rheide
43-164	Kleinrheider Ausbauten	Sl	Kropp	Klein Rheide
44-150	Klein Rönnau*	Se	Bad Segeberg-Land	
44-150	Klein Rönnau	Se	Bad Segeberg-Land	Klein Rönnau
44-112	Kleinrösch	Se	Ulzburg	Alveslohe
38-143	Kleinrolübbe	Old	amtsfr. Gde. Wangels	
31-146	Kleinrott (Lüttrott)	Eck	Rieseby	Loose
43-184	Kleinrude	Sl	Satrup	Rude
34-180	Kleinsandbek	FLd	amtsfr. Gde. Mehlfy	
35-173	Klein Sarau*	Lbg	Ratzeburg-Land	

Kreis- und Gde. Schl.	Gemeinde* bzw. Wohnplatz	Kreis	Amt bzw. Kirchspielsland-gemeinde **	Gemeinde
35-173	Klein Sarau	Lbg	Ratzeburg-Land	Klein Sarau
45-197	Kleinsarlhusen	Stb	Brokstedt	Sarlhusen
46-151	Klein Schenkenberg*	Sto	Reinfeld-Land	
46-151	Klein Schenkenberg	Sto	Reinfeld-Land	Klein Schenkenberg
38-140	Kleinschlammin	Old	amtsfr. Gde. Schashagen	Schashagen
35-219	Kleinschretstaken	Lbg	Breitenfelde	Schretstaken
13-000	Kleinsee	Lüb		Lübeck
43-115	Kleinsee	Sl	Bergenhusen	Bergenhusen
48-157	Kleinsegelsbüll	Sdt	Neukirchen	Neukirchen
34-165	Kleinsolt*	FLd	Großsolt	
34-165	Kleinsolt	FLd	Großsolt	Kleinsolt
34-165	Kleinsoltfeld	FLd	Großsolt	Kleinsolt
34-165	Kleinsoltholz	FLd	Großsolt	Kleinsolt
39-144	Kleinsonnendeich	Pi	Elmshorn-Land	Kurzemoor
42-143	Kleinstover	Rd	amtsfr. Gde. Einfeld	
48-123	Kleinstruxbüll	Sdt	Süderlügum	Ellhöft
35-231	Kleintalkau	Lbg	Breitenfelde	Talkau
34-225	Kleintarup	FLd	Adelby	Tarup
34-226	Kleintastrup	FLd	Adelby	Tastrup
33-120	Kleintimmendorf	Eur	amtsfr. Gde. Timmendorfer Strand	Timmendorfer Strand
34-232	Kleinvogelsang	FLd	Toestorf	Vogelsang
42-148	Kleinvollstedt	Rd	Westensee	Emkendorf
31-164	Kleinwaabs	Eck	Mittelschwansen	Waabs
35-210	Kleihweeden	Lbg	Berkenthin	Rondeshagen
46-152	Klein Wesenberg*	Sto	Reinfeld-Land	
46-152	Klein Wesenberg	Sto	Reinfeld-Land	Klein Wesenberg
38-137	Kleinwessek	Old		Oldenburg (Holstein)
34-166	Kleinwiehe*	FLd	Großenwiehe	
34-166	Kleinwiehe	FLd	Großenwiehe	Kleinwiehe
44-199	Kleinwinsen	Se	Kisdorf	Winsen
45-114	Kleinwisch	Stb	Neuenbrook	Zahrenfleth
45-206	Kleinwisch	Stb	Wewelsfleth	Wewelsfleth
31-141	Klein Wittensee*	Eck	Hütten	
31-141	Klein Wittensee	Eck	Hütten	Klein Wittensee
34-167	Kleinwolstrup*	FLd	Großsolt	
34-167	Kleinwolstrup	FLd	Großsolt	Kleinwolstrup
35-245	Klein Zecher*	Lbg	Sterley	
35-245	Klein Zecher	Lbg	Sterley	Klein Zecher
48-142	Kleiseerkoog*	Sdt	Dagebüll	
48-142	Kleiseerkoogs-deich	Sdt	Dagebüll	Kleiseerkoog
48-142	Kleiseerkoogs-mühle	Sdt	Dagebüll	Kleiseerkoog
35-174	Klempau*	Lbg	Berkenthin	
35-174	Klempau	Lbg	Berkenthin	Klempau
35-174	Klempau, Siedlung	Lbg	Berkenthin	Klempau
38-127	Klenau	Old	amtsfr. Gde. Heringsdorf	
43-174	Klensby	Sl	Moldenit	Moldenit
48-165	- Klent, Puan			
48-140	Klentertal	Sdt	Keitum	Keitum
33-113	Klenzau	Eut	amtsfr. Gde. Bosau	
32-123	Klerenbüll	Eid	Osterhever	Poppenbüll
41-151	Kletkamp*	Plö	Lütjenburg-Land	
41-151	Kletkamp	Plö	Lütjenburg-Land	Kletkamp
41-151	Kletkamp, Bahnhof	Plö	Lütjenburg-Land	Kletkamp
41-151	Kletkamp, Ziegelei	Plö	Lütjenburg-Land	Kletkamp
37-137	Kleve*	Ndi	Kspl. Hennstedt**	
37-137	Kleve	Ndi	Kspl. Hennstedt**	Kleve
45-155	Kleve*	Stb	Heiligenstedten	
45-155	Kleve	Stb	Heiligenstedten	Kleve
41-120	- kleveez, Nieder			
41-120	- kleveez, Ober			
39-147	Klevendeich	Pi	Moorrege	Moorrege
37-131	Kleverweg z.T.	Ndi	Kspl. Hennstedt**	Hennstedt

Kreis- und Gde. Schl.	Gemeinde* bzw. Wohnplatz	Kreis	Amt bzw. Kirchspielsland-gemeinde **	Gemeinde
37-137	Kleverweg z.T.	Ndi	Kspl. Hennstedt**	Kleve
48-138	- Kliff, Rote			
45-186	Klindt	Stb	Hohenaspe	Pöschendorf
48-114	Klindt	Sdt	Neukirchen	Aventoft
33-115	Klingberg	Eut	amtsfr. Gde. Gleschendorf	
46-129	Klingberg	Sto	Bad Oldesloe-Land	Grabau
33-115	Klingberg, Siedlung	Eur	amtsfr. Gde. Gleschendorf	
34-124	Klingenberg	FLd	Jörl	Eggebek
41-199	Klingenberg	Plö	Wankendorf	Stolpe
48-170	Klingenberg	Sdt	Enge	Soholm
46-195	Klingenbrook	Sto	Bad Oldesloe-Land	Tralau
48-143	Klingermoos	Sdt	Leck	Klintum
38-135	Klingstein	Old	amtsfr. Gde. Neukirchen	
46-179	Klinken (Höltenklinken)	Sto	Bad Oldesloe-Land	Rümpel
41-134	Klinker	Plö	Giekau	Giekau
35-175	Klinkrade*	Lbg	Siebenbäumen	Klinkrade
35-175	Klinkrade	Lbg	Siebenbäumen	Klinkrade
42-150	Klint	Rd	Fockbek	Fockbek
44-142	Klint	Se	Großenaspe	Heidmühlen
44-175	Klint	Se	Nahle	Seth
47-118	Klint	Sdi	Eddelak**	Behmhusen
48-146	Klint	Sdt	Ladelund	Ladelund
41-162	Klinten	Plö	Selent	Martensrade
41-183	- Klinten, Rastorfer			
41-206	Klinthörn	Plö	Panker	Waterneverstorf
48-143	Klintum*	Sdt	Leck	
48-143	Klintum	Sdt	Leck	Klintum
48-162	Klintum	Sdt	Westerlandföhr	Oldsum-Klintum
48-143	Klintumfeld	Sdt	Leck	Klintum
47-148	Klitzhusen z.T.	Sdi	Marne-Land**	Kannemoor
47-165	Klitzhusen z.T.	Sdi	Marne-Land**	Norderwisch
48-144	Klixbüll*	Sdt	Klixbüll	
48-144	Klixbüll	Sdt	Klixbüll	Klixbüll
48-167	Klixbüll	Sdt	Neukirchen	Rodenäs
48-144	Klixbülldeich	Sdt	Klixbüll	Klixbüll
48-144	Klixbüllfeld	Sdt	Klixbüll	Klixbüll
48-144	Klixbüllhof	Sdt	Klixbüll	Klixbüll
47-167	Klixbüllhof	Sdt	Neukirchen	Rodenäs
48-144	Klixbüllkirche	Sdt	Klixbüll	Klixbüll
48-144	Klixbüllmühle	Sdt	Klixbüll	Klixbüll
38-116	Klockenhagen	Old	Cismar	Cismar
48-149	Klockries	Sdt	Lindholm	Lindholm
38-137	Klöterkate	Old		Oldenburg (Holstein)
38-127	Klötzin	Old	amtsfr. Gde. Heringsdorf	
39-133	Klövensteen	Pi	Bönningstedt	Hasloh
34-170	Klorr	FLd	Gelting	Kronsgaard
32-122	Kloster	Eid	Osterhever	Osterhever
35-149	Klosterberg	Lbg	Ratzeburg-Land	Groß Disnack
45-149	Klosterbrunnen	Stb		Itzehoe
45-149	- Klosterhof, Itzehoe			
45-149	Klosterholz	Stb		Itzehoe
43-156	Klosterkrug	Sl	Haddeby	Jagel
36-156	Klostermitteldeich	Hus	Pellworm	Pellworm
39-125	Klostersedel-Vormstegen	Pi		Elmshorn
38-116	Klostersee	Old	Cismar	Cismar
38-122	Klosterseeschleuse	Old	amtsfr. Gde. Grömitz	
43-131	Klove	Sl	Hollingstedt	Dörpstedt
11-000	Klues	FSt		Flensburg
34-148	Klueshof	FLd	amtsfr. Gde. Harrislee	
41-141	Klütsahl	Plö	Lütjenburg-Land	Högsdorf
37-151	Klumpen	Ndi	Tellingstedt**	Pahlen
44-121	Klūs	Se	Bornhöved	Bornhöved
41-183	Kluth	Plö	Preetz-Land	Rastorf
41-137	Kluven	Plö	Brügge	Groß Buchwald
42-132	Kluvensiek	Rd	Bovenau	Bovenau
42-132	Kluvensieker-marsch	Rd	Bovenau	Bovenau
32-125	Knappenberg	Eid	Tating	Tating

Kreis- und Gde. Schl.	Gemeinde* bzw. Wohnplatz	Kreis	Amt bzw. Kirchspiels-land-gemeinde **	Gemeinde	Kreis- und Gde. Schl.	Gemeinde* bzw. Wohnplatz	Kreis	Amt bzw. Kirchspiels-land-gemeinde **	Gemeinde
43-161	Knappersfeld	Sl	Ulsnis	Kius	42-178	- königsförde, Neu			
35-175	Knappkaten	Lbg	Siebenbäumen	Klinkrade	31-158	Königsförderrade	Eck	Neuwittenbek	Schinkel
42-146	Knaten	Rd	Hamdorf	Elsdorf- Westermühlen	31-145	- königsförderwohld, Groß			
42-161	Knebelshorst	Rd	Luhnstedt	Hamweddel	34-159	Königshof	FLd	Oeversee	Jarplund
46-114	Kneeden	Sto		Bad Oldesloe	43-192	Königshof	Sl	Schuby	Schuby
34-197	Knefferbek	FLd	Gelting	Rabenholz	42-175	Königshügel*	Rd	Hohn	
36-176	Knick	Hus	Ostenfeld	Wittbek	42-175	Königshügel	Rd	Hohn	Königshügel
31-127	Knickwisch	Eck	Osdorf	Felm	36-136	Königsmark	Hus	Hattstedt	Horstedt
36-170	- Knie, Weißes				46-186	Königstannen	Sto	Siek	Stapelhof
31-124	Knipenberg	Eck	Mittelschwansen	Damp	43-147	Königstein	Sl	Rabenkirchen	Grödersby
38-141	Kniphagen	Old	Schönwalde	Schönwalde am Bungsborg	48-121	Königsteinshof	Sdt	Dagebüll	Dagebüllerkoo
33-115	Knirkerkrug	Eut	amtsfr. Gde. Gleschendorf		43-192	Königswill	Sl	Schuby	Schuby
34-241	- Knochenmühle,	Wippendorfer			31-137	Könsbyfeld	Eck	Mittelschwansen	Holzendorf
39-149	Knöll	Pi	Hörnerkirchen	Osterhorn	46-197	Köppenkatzen	Sto	Trittau	Trittau
45-199	Knöll	Stb	Kellinghusen-Land	Siebenecksknöll	32-122	Köpsiel	Eid	Osterhever	Osterhever
45-199	Knöllerdamm	Stb	Kellinghusen-Land	Siebenecksknöll	38-122	Körnack	Old	amtsfr. Gde. Grömitz	Grömitz
34-239	Knös - Exklave -	FLd	Grundhof	Westerholz	38-122	Körnickerfelde	Old	amtsfr. Gde. Grömitz	Grömitz
32-120	Knollhaus	Eic	Oldenswort	Oldenswort	44-181	Kösterei	Se	Kisdorf	Struvenhütten
32-123	Knollhof	Eid	Osterhever	Poppenbüll	35-177	Köthel*	Lbg	Bachhorst Köthel	Köthel
31-112	Knoop	Eck	Dänisch-Wahlstedt	Altenholz	35-177	Köthel	Lbg	Basthorst	Köthel
31-112	Knoop, Gut	Eck	Dänisch-Wahlstedt	Altenholz	46-153	Köthel*	Sto	Trittau	
31-112	Knoop, Lager	Eck	Dänisch-Wahlstedt	Altenholz	46-153	Köthel z.T.	Sto	Trittau	Köthel
42-146	Knop	Rd	Hamdorf	Elsdorf- Westermühlen	35-229	Kogel	Lbg	Sterley	Sterley
43-167	Knopperdamm	Sl	Boren	Lindau	35-229	Kogel, Siedlung	Lbg	Sterley	Sterley
48-145	Knorburg*	Sdt	Enge		35-229	Kogelmühle	Lbg	Sterley	Sterley
48-145	Knorburg	Sdt	Enge	Knorburg	48-166	Kohldammerdeich	Sdt	Lindholm	Risum
48-145	Knorburgfeld	Sdt	Enge	Knorburg	42-127	Kohlenbek	Rd	Wacken	Bokelrehm
34-215	Knorr	FLd	Gelting	Stenderup b. Gelting	- Exklave -				
48-158	- Knorrbremse, Erholungsheim				38-116	Kojendiek	Old	Cismar	Cismar
34-205	Knorrlick	FLd	Buckhagen-Oehe	Schwackendorf	48-147	Kokkedahl	Sdt	Leck	Leck
36-128	Knudtswarf	Hus	Pellworm	Gröde	38-116	Kolauerhof	Old	Cismar	Cismar
42-150	Knüll	Rd	Fockbek	Fockbek	32-117	Koldenbüttel*	Eid	amtsfreie Gemeinde	
42-159	Knüll	Rd	Lütjenwestedt	Haale	32-117	Koldenbüttel	Eid	amtsfr. Gde. Koldenbüttel	
43-119	Knüll	Sl	Hollingstedt	Börm	36-143	Kolkerheide*	Hus	Joldelund	Kolkerheide
31-124	Knüppelbeck	Eck	Mittelschwansen	Damp	36-143	Kolkerheide	Hus	Joldelund	Kolkerheide
34-180	Knüppelberg	FLd	amtsfr. Gde. Mehby		43-150	Kollehav	Sl	Havetoft	Havetoft
32-133	Knutzenswarf	Eid	Osterhever	Westerhever	34-168	Kollerup*	FLd	Großsolt	Kollerup
34-134	Kobbellück	FLd	Glücksburg (Südsee)		34-168	Kollerupholz	FLd	Großsolt	Kollerup
35-176	Koberg*	Lbg	Nusse		45-154	Kollmar	Stb	Kollmar	Klein Kollmar
35-176	Koberg	Lbg	Nusse	Koberg	45-137	- Kollmar, Groß			
31-165	Kochendorf	Eck	Windeby	Windeby	45-154	- Kollmar, Klein			
31-165	Kochendorf, Siedlung	Eck	Windeby	Windeby	42-161	Kollmoor	Rd	Luhnstedt	Hamweddel
43-138	Kockholm	Sl	Bollingstedt	Esperstoft	45-156	Kollmoor*	Stb	Breitenburg	
44-166	Köhlen	Se	Pronstorf	Pronstorf	45-156	Kollmoor	Stb	Breitenburg	Kollmoor
41-152	Köhn*	Plö	Giekau		35-178	Kollow*	Lbg	Schwarzenbek-Land	
41-152	Köhn	Plö	Giekau	Köhn	35-178	Kollow	Lbg	Schwarzenbek-Land	Kollow
41-152	Köhn, Hof	Plö	Giekau	Köhn	35-178	Kollow, Genesungsheim	Lbg	Schwarzenbek-Land	Kollow
41-134	Köhnerbrücke	Plö	Giekau	Giekau	36-152	Kollschau	Hus	Mildstedt	Oldersbek
41-152	Köhnerhegbök	Plö	Giekau	Köhn	41-162	Kollstedt	Plö	Selent	Martensrade
41-152	Köhnerholz	Plö	Giekau	Köhn	36-129	Kollund	Hus	Viöl	Haselund
41-152	Köhnermühle	Plö	Giekau	Köhn	36-129	Kollund, Schule	Hus	Viöl	Haselund
31-148	Köhnholz	Eck	Gettorf	Neudorf- Bornstein	36-129	- kollundfeld, Norder			
43-191	Köhnholz	Sl	Struxdorf	Schnarup	36-129	- kollundfeld, Oster			
43-173	Köhnholz-Ost	Sl	Mohrkirch	Mohrkirch- westerholz	48-146	Kolonistenhäuser	Sdt	Ladelund	Ladelund
41-204	Kölling	Plö	Wankendorf	Wankendorf	34-151	Kolonistenkrug	FLd	Handewitt	Haurup
41-199	Köllingbek z.T.	Plö	Wankendorf	Stolpe	43-198	Koltoft	Sl	Struxdorf	Struxdorf
41-204	Köllingbek z.T.	Plö	Wankendorf	Wankendorf	31-146	Kommherut	Eck	Rieseby	Loose
39-142	Kölln	Pi	Elmshorn-Land	Kölln-Reisiek	43-173	Kompagnie	Sl	Mohrkirch	Mohrkirch- westerholz
31-140	Köllnerfeld	Eck	Karby	Karby	41-186	Kongo	Plö	Bokhorst	Rendswühren
39-142	Kölln-Reisiek*	Pi	Elmshorn-Land		32-117	Konteiushof	Eid	amtsfr. Gde. Koldenbüttel	
48-146	Königsacker	Sdt	Ladelund	Ladelund	38-124	Konzerberg	Old	Grube	Grube
34-233	Königsanbau	FLd	Nordhackstedt	Wallsbüll	36-170	Koogshaus	Hus	Mildstedt	Südermarsch
42-168	Königsbach	Rd	Hohn	Hohn	48-121	Koogswarf	Sdt	Dagebüll	Dagebüllerkoo
42-175	Königsberg	Rd	Hohn	Königshügel	38-138	Kopendorf	Old	Petersdorf	Petersdorf (Fehmann)
31-117	Königsburg	Eck	Rieseby	Bohnert	38-123	Koppelhaus	Old	amtsfr. Gde. Großenbrode	
31-145	- königsförde, Groß				34-169	Koppelheck*	FLd	Rundhof-Esgrus	
42-178	- königsförde, Klein				34-169	Koppelheck	FLd	Rundhof-Esgrus	Koppelheck
					35-176	Koppelkaten	Lbg	Nusse	Koberg
					42-159	Koppelreihe	Rd	Lütjenwestedt	Haale

Kreis- und Gde. Schl.	Gemeinde* bzw. Wohnplatz	Kreis	Amt bzw. Kirchspielsland-gemeinde **	Gemeinde	Kreis- und Gde. Schl.	Gemeinde* bzw. Wohnplatz	Kreis	Amt bzw. Kirchspielsland-gemeinde **	Gemeinde
41-174	Koppelsberg	Plö		Plön	48-149	Kremperhaus	Sdt	Lindholm	Lindholm
31-142	Kopperby*	Eck	Karby		45-159	Kremperheide*	Stb	Neuenbrook	
31-142	Kopperby	Eck	Karby	Kopperby	45-159	Kremperheide	Stb	Neuenbrook	Kremperheide
42-177	Kopperpahl	Rd	amtsfr. Gde. Kronshagen		38-125	Kremperkate	Old	Lensahn-Land	Harmsdorf
32-113	Korndeich	Eid	Kspl. Garding	Kspl. Garding	45-160	Krempermoor*	Stb	Neuenbrook	
41-117	- Kornhof, Großkoppel				45-160	Krempermoor	Stb	Neuenbrook	Krempermoor
36-130	Kornmaas	Hus	Hattstedt	Hattstedt	38-136	Kremperort	Old		Neustadt (Holstein)
48-111	Korrewang	Sdt	Leck	Achtrup					Leezen
39-118	Kortenhagen	Pi	Rantzau	Bokholt-Hanredder					Wensin
41-139	Körigen, Strand	Plö	amtsfr. Gde. Heikendorf		44-154	Krems I	Se	Leezen	
31-143	Kosel*	Eck	Fleckeby		44-151	Krems II*	Se	Wensin	Krems II
31-143	Kosel	Eck	Fleckeby	Kosel	38-120	Krems II	Old	amtsfr. Gde.	Göhl
38-139	Koselau	Old	Grube	Riepsdorf	44-146	Kretelmoor	Se	amtsfr. Gde.	Kaltenkirchen
38-139	Koselauermühle	Old	Grube	Riepsdorf	46-182	Kretholz	Sto	Bad Oldesloe-Land	Schulenburg
31-143	Koselfeld	Eck	Fleckeby	Kosel					Büsum**
41-157	Kossau	Plö	Plön-Land	Lebrade	37-169	Kretjenkoog	Ndi		Warwerort
32-118	Kotzenbüll*	Eid	Kspl. Tönning		34-225	Kreuz	FLd	Adelby	Tarup
32-118	Kotzenbüll	Eid	Kspl. Tönning	Kotzenbüll	41-189	Kreuz	Plö	Preetz-Land	Schellhorn
34-221	- koxbüll, Groß				46-147	Kreuz	Sto	Siek	Hoisdorf
34-221	- koxbüll, Klein				32-129	- Kreuz, Am			
31-140	Krähenberg	Eck	Karby	Karby	37-156	Kreuzberg	Ndi	Tellingstedt**	Schalkholz
31-153	Krähenberg	Eck	Osdorf	Osdorf	42-146	Kreuzblöcken	Rd	Hamdorf	Elsdorf-Westermühlen
38-122	Krähenberg	Old	amtsfr. Gde. Grömitz						Haseldorf
41-134	Krähenberg	Plö	Giekau	Giekau	39-131	Kreuzdeich	Pi	Haseldorf	Haselau
41-190	Krähenberg	Plö	Bokhorst	Schillsdorf	33-116	Kreuzfeld	Eut	amtsfr. Gde.	Malente
42-141	Krähenberg	Rd	Westensee	Deutschnienhof	39-146	Kreuzhöhe	Pi	Rantzau	Lutzhorn
					31-124	Kreuzkamp	Eck	Mittelschwansen	Damp
42-244	Krähenberg, Lager	Rd	Westensee	Westensee	33-117	Kreuzkamp	Eut	amtsfr. Gde.	Ratekau
35-131	Krähenbrook	Lbg	Westensee ^{Dahme} Dahme ^{Dahme}	Dahme	38-143	Kreuzkate	Old	amtsfr. Gde.	Wangels
48-120	Krähenhof	Sdt	Dagebüll	Christian-Albrechts-Koog	42-134	Kreuzkate	Rd	Bovenau	Bredenbek
					42-174	Kreuzkoppel	Rd	Jevenstedt	Jevenstedt
42-149	Krähenholz	Rd	Achterwehr	Felde	39-113	Kreuzweg	Pi	Rantzau	Bevern
38-111	Krähenneest	Old	Sierksdorf	Altenkrempe	31-156	Krieseby	Eck	Rieseby	Rieseby
43-173	Krämersteen	Sl	Mohrkirch	Mohrkirch-westerholz	31-156	Kriesebyerau	Eck	Rieseby	Rieseby
					31-156	Kriesebyermühle	Eck	Rieseby	Rieseby
					31-125	Krim	Eck	Karby	Dörphof
34-143	Kragelund z.T.	FLd	Toestorf	Gulde	35-113	Krim	Lbg	Aumühle	Aumühle
36-137	Kragelund	Hus	Viöl	Hoxtrup	37-156	Krim	Ndi	Tellingstedt*	Schalkholz
43-181	Kragelund z.T.	Sl	Norderbrarup	Oersberg	37-180	Krim	Ndi	Büsum**	Westerdeichstrich
34-242	Kraghöb	FLd	Toestorf	Wittkiel					
34-183	Kragholm	FLd	Munkbrarup	Munkbrarup	45-152	Krim	Stb		Kellinghusen
34-234	Kragstedt	FLd	Wanderup	Wanderup	32-125	Krimm	Eid	Tating	Tating
31-127	Kraienwisch	Eck	Osdorf	Felm	34-148	Krimm	FLd	amtsfr. Gde.	Harrislee
48-135	Krakebüll	Sdt	Süderlügum	Humptrup	34-167	Krimm	FLd	Großsolt	Kleinwolstrup
48-157	Krakebüllerschausee	Sdt	Neukirchen	Neukirchen	45-124	Krimm	Stb	Brokstedt	Brokstedt
					42-114	Kringel	Rd	Fockbek	Alt Duvenstedt
31-137	Krakery	Eck	Mittelschwansen	Holzdorf	46-201	Kringel	Sto	Tangstedt	Wilstedt
38-135	Kraksdorf	Old	amtsfr. Gde. Neukirchen		32-134	Kringelkrug	Eid	Witzwort	Witzwort
44-132	Krambeck	Se	amtsfr. Gde. Glasau		37-150	Kringelkrug	Ndi	Weddingstedt**	Ostrohe
42-159	Krambek z.T.	Rd	Lütjenwestedt	Haale	34-222	Kritzenburg	FLd	Sieverstedt	Süder-schmedeby
42-235	Krambek z.T.	Rd	Beringstedt	Todenbüttel					
46-159	Kranika	Sto	Lütjensee	Lütjensee	43-196	Krock	Sl	Ulsnis	Steinfeld
31-137	Kratt	Eck	Mittelschwansen	Holzdorf	33-111	Krögen	Eut	amtsfr. Gde.	Ahrensböck
31-156	Kratt	Eck	Rieseby	Rieseby	38-125	Krögenkate	Old	Lensahn-Land	Harmsdorf
45-149	Kratt	Stb		Itzehoe		(Krönskate)			
32-133	Kratzenberg	Eid	Osterhever	Westerhever	38-143	Krögenkate	Old	amtsfr. Gde.	Wangels
43-208	Krau	Sl	Treia	Treia	44-168	Krögsberg	Se	Wensin	Rohlstorf
43-195	Krauheide	Sl	Treia	Silberstedt	39-130	Krönrey	Pi	amtsfr. Gde.	Halstenbek
34-239	Kreiberg	FLd	Grundhof	Westerholz	38-125	- Krönskate, siehe: Krögenkate			
36-136	Kreisabdeckerei	Hus	Hattstedt	Horstedt	35-179	Kröppelshagen	Lbg	Geesthacht-Land	Kröppelshagen-Fahrendorf
41-133	- Kreispflegeheim	Flintbek							
43-201	Krelau	Sl	Süderstapel	Süderstapel	35-179	Kröppelshagen-Fahrendorf*	Lbg	Geesthacht-Land	
46-111	Kremerberg z.T.	Sto		Ahrensburg	38-137	Kröß	Old		Oldenburg (Holstein)
46-121	Kremerberg z.T.	Sto	Büningstedt	Büningstedt					
46-123	Kremerberg z.T.	Sto	Bargtheide-Land	Delingsdorf	42-176	Krogaspe*	Rd	Timmaspe	Timmaspe
					42-176	Krogaspe	Rd	Timmaspe	Krogaspe
45-157	Krempdorf*	Stb	Borsfleth		42-176	Krogaspefeld	Rd	Timmaspe	Krogaspe
45-157	- krempdorf, Groß				41-210	Krokau*	Plö	Probstei-Ost	
45-157	- krempdorf, Klein				41-210	Krokau	Plö	Probstei-Ost	Krokau
45-157	Krempdorferaltendeich	Stb	Borsfleth	Krempdorf	41-210	Krokauermühle	Plö	Probstei-Ost	Krokau
					36-136	Kronenburg z.T.	Hus	Hattstedt	Horstedt
45-158	Krempe*, Stadt	Stb			36-161	Kronenburg z.T.	Hus	Hattstedt	Schobüll
37-138	Krempel*	Ndi	Lunden**		48-147	Kronenburg	Sdt	Leck	Leck
37-138	Krempel	Ndi	Lunden**	Krempel					
13-000	Krempelsdorf	Lüb		Lübeck					

Kreis- und Gde. Schl.	Gemeinde* bzw. Wohnplatz	Kreis	Amt bzw. Kirchspielsland-gemeinde **	Gemeinde	Kreis- und Gde. Schl.	Gemeinde* bzw. Wohnplatz	Kreis	Amt bzw. Kirchspielsland-gemeinde **	Gemeinde
47-152	Kronprinzenkoog*	Sdi	Kronprinzenkoog**		46-170	Krumbek z.T.	Sto	Bad Oldesloe-Land	Pölitz
47-152	Kronprinzenkoog-Mitte	Sdi	Kronprinzenkoog**	Kronprinzenkoog	39-146	Krummendiek	Pi	Rantzenau	Lutzhorn
47-152	Kronprinzenkoog-Nord	Sdi	Kronprinzenkoog**	Kronprinzenkoog	45-162	Krummendiek*	Stb	Heiligenstedten	Krummendiek
47-152	Kronprinzenkoog-Süd	Sdi	Kronprinzenkoog**	Kronprinzenkoog	45-162	Krummendiek	Stb	Heiligenstedten	Rahde
42-236	Kronsaal	Rd	Wacken	Vaale	45-190	Krummendiek	Stb	Heiligenstedten	Alt Duvenstedt
33-115	Kronsberg	Eut	amtsfr. Gde. Gleschendorf		42-114	Krummenort	Rd	Fockbek	Alt Duvenstedt
38-132	Kronsbruchhufe	Old	amtsfr. Gde. Lensahn		42-114	Krummenorterheide	Rd	Fockbek	Bannsdorf
12-000	Kronsburg	Ki		Kiel	38-113	Krummsiek	Old	Bannsdorf	Lübeck
42-134	Kronsburg	Rd	Bovenau	Bredenbek	13-000	Krummesse	Lüb		
42-132	Kronsburg, Bahnhof	Rd	Bovenau	Bovenau	35-182	Krummesse*	Lbg	Berkenthin	Krummesse
42-134	Kronsburg, Gut	Rd	Bovenau	Bredenbek	35-182	Krummesse	Lbg	Berkenthin	Lübeck
42-134	Kronsbürgerredder	Rd	Bovenau	Bredenbek	13-000	Krummesserbaum	Lüb		Lübeck
42-134	Kronsfelde	Rd	Bovenau	Bredenbek	13-000	Krummesser Schleusenhaus	Lüb		Lübeck
13-000	Kronsforde	Lüb		Lübeck	13-000	Krummesser Stadtgut	Lüb		Lübeck
13-000	Kronsforde, Forsthaus	Lüb		Lübeck	31-138	Krummland	Eck	Hütten	Hütten
34-170	Kronsgaard*	FLd	Gelting		31-151	Krummland	Eck	Schwedeneck	Noer
34-170	Kronsgaard	FLd	Gelting	Kronsgaard	31-135	Krummlinde	Eck	Sehestedt	Holtsee
34-170	Kronsgaarder-drecht	FLd	Gelting	Kronsgaard	33-116	Krummsee	Eut	amtsfr. Gde. Malente	
42-177	Kronshagen*	Rd	amtsfreie Gemeinde		46-194	Krummstück	Sto	Mollhagen	Todendorf
42-177	Kronshagen	Rd	amtsfr. Gde. Kronshagen		42-178	Krummwich*	Rd	Bovenau	Krummwich
31-162	Kronshörn	Eck	Neuwittenbek	Tüttendorf	47-153	Krumstedt*	Sdi	Meldorf-Geest**	
41-122	Kronshörn	Plö	Kirchbarkau	Bothkamp	47-153	Krumstedt	Sdi	Meldorf-Geest**	Krumstedt
46-154	Kronshorst*	Sto	Siek	Kronshorst	47-153	Krumstedterfeld	Sdi	Meldorf-Geest**	Krumstedt
46-154	Kronshorst	Sto	Siek	Kronshorst	47-153	Krumstedtermoor	Sdi	Meldorf-Geest**	Krumstedt
45-161	Kronsmoor*	Stb	Breitenburg	Kronsmoor	47-142	Krumwehl	Sdi	Marne-Land**	Helsef
45-161	Kronsmoor	Stb	Breitenburg	Kronsmoor					Helsef Helsef
45-178	Kronsnest	Stb	Kollmar	Neuendorf b. Elmshorn					Helsef Helsef
41-175	Kronsredder	Plö	Preetz-Land	Pohnsdorf	39-130	Krupunder z.T.	Pi	amtsfr. Gde. Halstenbek	
31-113	Kronstrang	Eck	Windeby	Altenhof	39-155	Krupunder z.T.	Pi	amtsfr. Gde. Rellingen	
12-000	Kroog, Hof	Ki		Kiel	37-134	Krusenbusch	Ndi	Delve**	Hollingstedt
43-165	Kropp*	Sl	Kropp		31-159	Krusendorf	Eck	Schwedeneck	Schwedeneck
43-165	Kropp	Sl	Kropp	Kropp	31-159	Krusendorf, Lager	Eck	Schwedeneck	Schwedeneck
43-165	Kropperbusch	Sl	Kropp	Kropp	42-242	Krusenhof	Rd	Wasbek	Wasbek
43-165	Kropperhufen-ausbau	Sl	Kropp	Kropp	31-124	Krusenteich	Eck	Mittelschwansen	Damp
43-165	Kropperkatenausbau	Sl	Kropp	Kropp	31-112	Kubitzberg	Eck	amtsfr. Gde. Damp	Altenholz
43-150	Kroxbüll	Sl	Havetoft	Havetoft	34-233	Kuckenburg	FLd	Nordhagestedt	Wallsbüll
43-192	Kroy	Sl	Schuby	Schuby	42-153	Kuckuck	Rd	Timmaspe	Gnutz
43-192	Kroymannshöh	Sl	Schuby	Schuby	46-159	Kuckucksberg	Sto	Lütjensee	Lütjensee
39-153	Kruck	Pi	Elmshorn-Land	Raa-Besenbek	35-183	Kuddewörde*	Lbg	amtsfr. Gde. Lütjensee	Lütjensee
46-162	Krübberberg	Sto	Zarpen	Mönkhagen	35-183	Kuddewörde	Lbg	amtsfr. Gde. Lütjensee	Lütjensee
31-127	Krück	Eck	Osdorf	Felm	47-154	Kuden*	Sdi	Burg (Dithmarschen)**	Kuden
44-194	Krücken	Se	Bad Bramstedt-Land	Weddelbrook	47-154	Kuden	Sdi	Burg (Dithmarschen)**	Kuden
35-230	Krüh z.T.	Lbg	Siebenbäumen	Stubben	45-163	Kudensee*	Stb	Sankt Margarethen	Kudensee
46-124	- Krüh, Die				45-163	Kudensee	Stb	Sankt Margarethen	Kudensee
35-142	Krümmel	Lbg		Geesthacht	31-153	Kückenkorb	Eck	Osdorf	Osdorf
41-130	Krüsbrook	Plö	Probstein-West	Fahren	44-112	Kückenmoor	Se	Ulzburg	Alveslohe
45-195	Krützfleth	Stb	Wilster-Land	Sachsenbande	13-000	Kücknitz-Herrenwyk	Lüb		Lübeck
35-180	Krüzen*	Lbg	Lüttau		41-168	Kühlhand	Plö	Ascheberg	Nehnten
35-180	Krüzen	Lbg	Lüttau	Krüzen	42-192	Kühlensitz	Rd	Jevenstedt	Nienkattbek
35-180	Krüzen, Ziegelei	Lbg	Lüttau	Krüzen	44-160	Kühlkamp	Se	Wensin	Nehms
35-181	Krukow*	Lbg	Lüttau		41-141	Kühlrade	Plö	Lütjenburg-Land	Högsdorf
35-181	Krukow	Lbg	Lüttau	Krukow	41-140	Kühren	Plö	Lütjenburg-Land	Helmstorf
33-118	Krumbeck	Eut	amtsfr. Gde. Stockelsdorf		41-154	Kühren*	Plö	Preetz-Land	
33-118	Krumbeckerhof	Eut	amtsfr. Gde. Stockelsdorf		41-154	Kühren	Plö	Preetz-Land	Kühren
41-195	Krumbreiten	Plö	Panker	Schwartbuck	41-154	Kühren, Bahnhof	Plö	Preetz-Land	Kühren
38-140	Krumbek	Old	amtsfr. Gde. Schashagen		41-154	- kühren, Klein			
41-153	Krumbek*	Plö	Probstei-Ost	Krumbek	41-154	Kührenerbrücke	Plö	Preetz-Land	Kühren
41-153	Krumbek	Plö	Probstei-Ost	Krumbek	41-154	Kührenerglinde	Plö	Preetz-Land	Kühren
46-117	Krumbek z.T.	Sto	Mollhagen	Barkhorst	41-154	Kührenerhöfen	Plö	Preetz-Land	Kühren
					41-154	Kührenermühle	Plö	Preetz-Land	Kühren
					41-154	Kührsdorf	Plö	Preetz-Land	Kühren
					35-184	Kühsen*	Lbg	Nusse	Kühsen
					35-184	Kühsen	Lbg	Nusse	Kühsen
					44-152	Kükels*	Se	Leezen	Kükels
					44-152	Kükels	Se	Leezen	Kükels
					38-143	Kükelhühn	Old	amtsfr. Gde. Wangels	

Kreis- und Gde. Schl.	Gemeinde* bzw. Wohnplatz	Kreis	Amt bzw. Kirchspielsland-gemeinde **	Gemeinde
43-115	Külken	Sl	Bergenhusen	Bergenhusen
33-112	Küsterholz	Eur		Bad Schwartau
31-124	Kuhberg	Eck	Mittelschwansen	Damp
45-114	Kuhdamm	Stb	Neuenbrook	Bahrenfleth
39-146	Kuhhagen	Pi	Rantzau	Lutzhorn
31-159	Kuhholz	Eck	Schwedeneck	Schwedeneck
43-178	Kuhholz	Sl	Süderbrarup	Nottfeld
31-122	Kuhholzberg	Eck	Dänischenhagen	Dänischenhagen
31-159	Kuhholzberg	Eck	Schwedeneck	Schwedeneck
33-119	Kuhlbusch	Eur	amtsfr. Gde. Süsel	
45-178	Kuhle	Stb	Kollmar	Neuendorf b. Elmshorn
44-167	Kuhlen	Se	Rickling	Rickling
45-125	Kuhlen	Stb	Sankt Margarethen	Büttel
42-148	Kuhlenbrook	Rd	Westensee	Emkendorf
44-174	Kuhlenbrook	Se	amtsfr. Gde. Seedorf	
38-142	Kuhlendiek	Old	Sierksdorf	Sierksdorf
41-204	Kuhlrade	Plö	Wankendorf	Wankendorf
33-115	Kuhlsee	Eur	amtsfr. Gde. Gleschendorf	
41-190	Kuhteich	Plö	Bokhorst	Schillsdorf
41-197	Kuhteich	Plö	Probstei-Ost	Stakendorf
31-152	Kuhweide	Eck	Karby	Olpenitz
42-202	Kuhweide	Rd	Beringstedt	Osterstedt
44-174	Kukuk	Se	amtsfr. Gde. Seedorf	
43-202	Kulk	Sl	Tolk	Taarstedt
35-185	Kulpin*	Lbg	Ratzeburg-Land	
35-185	Kulpin	Lbg	Ratzeburg-Land	Kulpin
35-185	Kulpin, Landhaus	Lbg	Ratzeburg-Land	Kulpin
37-131	Kummerfeld	Ndi	Kspl. Hennstedt**	Hennstedt
39-143	Kummerfeld*	Pi	Pinneberg-Land	
39-143	Kummerfeld	Pi	Pinneberg-Land	Kummerfeld
42-135	Kummerfeld	Rd	amtsfr. Gde. Breiholz	
44-136	- Kummerfeld, Groß			
44-136	- Kummerfeld, Klein			
31-163	Kummerholz	Eck	Mittelschwansen	Thumby
31-164	Kummerteich	Eck	Mittelschwansen	Waabs
41-180	Kunstbrook	Plö	Probstei-West	Probsteierhagen
34-148	Kupfermühle	FLd	amtsfr. Gde. Hattstedt	
35-113	Kupfermühle	Lbg	Aumühle	Aumühle
46-137	Kupfermühle	Sto	Trittau	Hamfelde
46-178	Kupfermühle z.T.	Sto	Bad Oldesloe-Land	Rohlfshagen
46-191	Kupfermühle	Sto	Bad Oldesloe-Land	Sühlen
46-196	Kupfermühle z.T.	Sto	Bargtheide-Land	Tremsbüttel
43-130	Kurburg	Sl	Haddeby	Danneverk
39-144	Kurzenmoor*	Pi	Elmshorn-Land	
39-144	Kurzenmoor	Pi	Elmshorn-Land	Kurzenmoor
45-180	Kuskoppermoor	Stb	Wilster-Land	Nortorf
34-165	Kysweek	FLd	Großsolt	Kleinsolt

L

44-133	Laaken	Se	Bornhöved	Gönnebek
35-186	Labenz*	Lbg	Siebenbäumen	
35-186	Labenz	Lbg	Siebenbäumen	Labenz
46-146	Laberg	Sto	Bünningstedt	Hoisbüttel
41-155	Laboe*	Plö	amtsfreie Gemeinde	
41-155	Laboe	Plö	amtsfr. Gde. Laboe	
43-141	Lacheby	Sl	Rabenkirchen	Faulück
48-146	Ladelund*	Sdt	Ladelund	
48-146	Ladelund	Sdt	Ladelund	Ladelund
48-146	Ladelundfeld	Sdt	Ladelund	Ladelund
48-146	Ladelundmühle	Sdt	Ladelund	Ladelund
45-164	Lägerdorf	Stb	amtsfreie Gemeinde	
45-164	Lägerdorf	Stb	amtsfr. Gde. Lägerdorf	
32-126	Lämmerhörn	Eid	Tetenbüll	Tetenbüll
36-131	Lagedeich	Hus	Hattstedt	Hattstedtermarsch

Kreis- und Gde. Schl.	Gemeinde* bzw. Wohnplatz	Kreis	Amt bzw. Kirchspielsland-gemeinde **	Gemeinde
36-170	Lagedeich	Hus	Mildstedt	Südermarsch
	Lager ..., siehe: unter dem Wohnplatznamen!			
31-135	Lagenburg	Eck	Sehestedt	Holtsee
41-156	Lammershagen*	Plö	Selent	
41-156	Lammershagen, Dorf	Plö	Selent	Lammershagen
41-156	Lammershagen, Gut	Plö	Selent	Lammershagen
45-149	Lammershagen	Sl	Tolk	Grumby
31-148	Lammsrade	Eck	Gettorf	Neudorf-Bornstein
39-128	Lander	Pi	Moorrege	Groß Nordende
41-196	- Landesjugendheim, Selent			
38-126	- Landeskrankenhaus, Heiligenhafen			
38-136	- Landeskrankenhaus, Neustadt			
41-171	Landgraben z.T.	Plö	Schönkirchen	Oppendorf
41-193	Landgraben z.T.	Plö	Schönkirchen	Schönkirchen
38-131	Landkirchen*	Old	Landkirchen	
38-131	Landkirchen	Old	Landkirchen	Landkirchen
31-147	Landkrug	Eck	Windeby	Marienthal
34-148	Landmesserhof	FLd	amtsfr. Gde. Harrislee	
45-165	Landrecht*	Stb	Wilster-Land	
45-165	Landrecht	Stb	Wilster-Land	Landrecht
43-203	Landrüh	Sl	Kropp	Tetenhusen
39-153	Landscheide	Pi	Elmshorn-Land	Raa-Besenbek
45-166	Landscheide*	Stb	Sankt Margarethen	
45-166	Landscheide	Stb	Sankt Margarethen	Landscheide
45-206	Landscheide	Stb	Wewelsfleth	Wewelsfleth
45-123	- landscheide, Brokdorfer			
37-131	Landweg	Ndi	Kspl. Hennstedt**	Hennstedt
45-142	Landweg	Stb	Herzhorn	Herzhorn
31-150	Landwehr	Eck	Neuwittenbek	Neuwittenbek
42-207	Landwehr	Rd	Achterwehr	Quarnbek
45-140	Landwehr	Stb	Heiligenstedten	Heiligenstedtenerkamp
	- Exklave -			
31-150	Landwehr, Lager	Eck	Neuwittenbek	Neuwittenbek
31-120	Langacker	Eck	Karby	Brodersby
43-157	Langacker	Sl	Böllingstedt	Jübek
34-171	Langballig*	FLd	Grundhof	
34-171	Langballig	FLd	Grundhof	Langballig
34-172	Langballigau	FLd	Grundhof	Langballigholz
34-172	Langballigholz*	FLd	Grundhof	
34-172	Langballigholz	FLd	Grundhof	Langballigholz
34-146	- langberg, Ober			
34-146	- langberg, Unter			
43-172	Langdeel	Sl	Mohrkirch	Mohrkirch-osterholz
39-145	Langeln*	Pi	Rantzau	
39-145	Langeln	Pi	Rantzau	Langeln
39-145	Langelner Heidkaten	Pi	Rantzau	Langeln
46-155	Langelohe*	Sto	Siek	
46-155	Langelohe	Sto	Siek	Langelohe
39-125	Langelohe-Hainholz	Pi		Elmshorn
31-155	Langenberg	Eck	Owschlag	Owschlag
42-205	Langenberg	Rd	Hamdorf	Prinzenmoor
39-133	Langenberg, Hof	Pi	Böningstedt	Hasloh
42-150	Langenbrook	Rd	Fockbek	Fockbek
45-154	Langenbrook	Stb	Kollmar	Klein Kollmar
41-111	Langenbusch	Plö	Ascheburg	Ascheberg
36-149	Langendeich	Hus	Nordstrand	Nordstrand
36-144	Langeneß*	Hus	Pellworm	
36-144	Langeneß	Hus	Pellworm	Langeneß
	Langeneß, Hallig	Hus	gehört zur Gde. Langeneß	
42-145	Langenfelde	Rd	Borgdorf	Ellerdorf
38-141	Langenhagen	Old	Schönwalde	Schönwalde am Bungsberg
45-154	Langenhals	Stb	Kollmar	Klein Kollmar
32-120	Langenhemme	Eid	Oldenswort	Oldenswort
36-154	Langenhöft	Hus	Ostenfeld	Ostenfeld (Kreis Husum)

Kreis- und Gde. Schl.	Gemeinde* bzw. Wohnplatz	Kreis	Amt bzw. Kirchspiels-land-gemeinde **	Gemeinde	Kreis- und Gde. Schl.	Gemeinde* bzw. Wohnplatz	Kreis	Amt bzw. Kirchspiels-land-gemeinde **	Gemeinde
36-145	Langenhorn*	Hus	Langenhorn		41-158	Lassabek	Plö	Preetz-Land	Lehmkuhlen
37-117	Langenhorn	Ndi	Delve**	Delve	31-150	Lassenland	Eck	Neuwittenbek	Neuwittenbek
44-172	Langenhorn	Se	Kaltenkirchen-Land	Schmalfeld	44-153	Latendorf*	Se	Boostedt	
36-145	- langenhorn, Oster				44-153	Latendorf	Se	Boostedt	Latendorf
36-145	- langenhorn, Wester				44-153	Latendorferfeld	Se	Boostedt	Latendorf
36-145	Langenhorner Alterkoog	Hus	Langenhorn	Langenhorn	42-113	Lattenbek	Sl	Wacken	Agethorst
36-145	- langenhornerfeld, Oster				35-190	Lauenburg/Elbe*, Stadt	Lbg		
36-145	- langenhornerfeld, Wester				13-090	- lauerhof, Alt			
36-145	Langenhornerheide	Hus	Langenhorn	Langenhorn	33-111	Lebatz	Eut	amtsfr. Gde.	Ahrensböök
36-145	Langenhorner Neuerkoog	Hus	Langenhorn	Langenhorn	33-111	Lebatzer Heckkaten	Eut	amtsfr. Gde.	Ahrensböök
31-127	Langenhorst	Fck	Osdorf	Felm	41-157	Lebrade*	Plö	Plön-Land	
44-137	Langenhorst	Se	Leezen	Groß Niendorf	41-157	Lebrade	Plö	Plön-Land	Lebrade
46-116	Langenhorst	Sto	amtsfr. Gde. Bargtheide		41-157	Lebrademühle	Plö	Plön-Land	Lebrade
46-113	Langenjahren	Sto	Zarpen	Badendorf	48-147	Leck*	Sdt	Leck	
33-113	Langenjahren	Eut	amtsfr. Gde. Bosau		48-147	Leck	Sdt	Leck	Leck
31-138	Langenkamp	Eck	Hütten	Hütten	41-122	Leckerhölken	Plö	Kirchbarkau	Bothkamp
31-162	Langenkamp	Eck	Neuwittenbek	Tüttendorf	48-147	Leckfeld	Sdt	Leck	Leck
41-145	- langenkamp, Groß				32-113	Leegesee z.T.	Eid	Kspl. Garding	Kspl. Garding
41-145	- langenkamp, Klein				32-123	Leegesee z.T.	Eid	Osterhever	Poppenbüll
42-157	Langenklint	Rd	Wacken	Gribbohm	38-141	Leest	Old	Schönwalde	Schönwalde am Bungsberg
35-187	Langenlehsten*	Lbg	Gudow		44-154	Leezen*	Se	Leezen	
35-187	Langenlehsten	Lbg	Gudow	Langenlehsten	44-154	Leezen	Se	Leezen	Leezen
41-111	Langenrade	Plö	Ascheberg	Ascheberg	13-000	Legan	Lüb		Lübeck
42-132	Langenrade	Rd	Bovenau	Bovenau	42-161	Legan z.T.	Rd	Luhnstedt	Hamweddel
41-111	Langenradermühle	Plö	Ascheberg	Ascheberg	42-229	Legan z.T.	Rd	Luhnstedt	Stafstedt
41-117	Langenreihe	Plö	Lütjenburg-Land	Blekendorf	41-178	Legbank	Plö	Schlesien	Pratzau
41-184	Langenreihe	Plö	Plön-Land	Rathjensdorf	31-156	Legholz	Eck	Rieseby	Rieseby
41-190	Langenreihe	Plö	Bokhorst	Schillsdorf	48-149	Legerade	Sdt	Lindholm	Lindholm
41-183	Langensall	Plö	Preetz-Land	Rastorf	48-166	Legerade	Sdt	Lindholm	Risum
41-145	Langenseden	Plö	Ascheberg	Kalübbe	34-132	Lehbek	FLd	Gelting	Gelting
42-112	Langereihe	Rd	Achterwehr	Achterwehr	34-132	Lehbkewiese	FLd	Gelting	Gelting
46-148	Langereihe	Sto	Bargtheide-Land	Jersbek	37-139	Lehe*	Ndi	Lunden**	
31-137	Langewohnung	Eck	Mittelschwansen	Holzdorf	37-139	Lehe	Ndi	Lunden**	Lehe
34-170	Langfeld	FLd	Gelting	Kronsgaard	47-119	Lehe	Sdi	Eddelak**	Blangenmoor-Lehe
34-194	Langfeld	FLd	Gelting	Pommerby	37-139	Leherfeld	Ndi	Lunden**	Lehe
31-164	Langholz	Eck	Mittelschwansen	Waabs	31-123	Lehrkug	Eck	Hütten	Damendorf
31-132	Langhorst	Eck	Windeby	Groß Wittensee	31-144	Lehmbek*	Eck	Borgstedt	
42-132	Langkoppel	Rd	Bovenau	Bovenau	31-144	Lehmbek	Eck	Borgstedt	Lehmbek
42-149	Langleben	Rd	Achterwehr	Felde	31-119	Lehmberg	Eck	Owschlag	Brekendorf
42-149	Langlohe	Rd	Achterwehr	Felde	31-164	Lehmberg	Eck	Mittelschwansen	Waabs
46-162	Langniendorf	Sto	Zarpen	Mönkhagen	32-113	Lehmberg	Eid	Kspl. Garding	Kspl. Garding
42-244	Langniß	Rd	Westensee	Westensee	41-117	Lehmberg	Plö	Lütjenburg-Land	Blekendorf
43-166	Langstedt*	Sl	Bollingstedt		43-116	Lehmberg	Sl	Mohrkirch	Böel
43-166	Langstedt	Sl	Bollingstedt	Langstedt	44-160	Lehmberg	Se	Wensin	Nehms
43-166	- langstedt, Oster				31-164	Lehmbergstrand	Eck	Mittelschwansen	Waabs
43-166	- langstedt, Wester				31-137	Lehmhaus	Eck	Mittelschwansen	Holzdorf
48-159	Langstoß	Sdt	amtsfr. Gde. Niebüll		44-172	Lehmhoop	Se	Kaltenkirchen-Land	Schmalfeld
31-114	Langstücken	Eck	Hütten	Ascheffel	33-119	Lehmkamp	Eut	amtsfr. Gde.	Süsel
31-132	Langstücken	Eck	Windeby	Groß Wittensee	31-122	Lehmkaten	Eck	Dänischenhagen	Dänischenhagen
42-179	Langwedel*	Rd	Borgdorf		31-135	Lehmkuhl	Eck	Sehestedt	Holtsee
42-179	Langwedel	Rd	Borgdorf	Langwedel	44-179	Lehmkuhl	Se	Jornhöved	Stocksee
42-179	Langwedelerfeld	Rd	Borgdorf	Langwedel	45-122	Lehmkuhl	Stb	Breitenburg	Breitenburg
35-188	Lankau*	Lbg	Nusse		41-158	Lehmkuhlen*	Plö	Preetz-Land	
35-188	Lankau	Lbg	Nusse	Lankau	41-158	Lehmkuhlen	Plö	Preetz-Land	Lehmkuhlen
35-188	- lankau, Neu				46-146	Lehmkuhlen	Sto	Bünningstedt	Hoisbüttel
35-137	Lanken	Lbg	Schwarzenbek-Land	Elmenhorst	34-216	Lehmland	FLd	Sieverstedt	Stenderup b. Havetoft
48-132	Lann	Sdt	Medelby	Holt	31-158	Lehmrade	Eck	Neuwittenbek	Schinkel
35-189	Lanze*	Lbg	Lüttau		35-191	Lehmrade*	Lbg	Gudow	
35-189	Lanze	Lbg	Lüttau	Lanze	41-183	Lehmrade	Plö	Preetz-Land	Lehmrade
42-237	- Lappen, Blauer				32-123	Lehmrick	Eid	Osterhever	Poppenbüll
45-149	- Lappen, Blauer				31-151	Lehmrott	Eck	Schwedeneck	Noer
38-143	- Lappen, Schwarzer				31-134	Lehmsiek z.T.	Eck	Sehestedt	Ilaby
38-125	- Lappenkate, Schwarze				31-135	Lehmsiek z.T.	Eck	Sehestedt	Holtsee
41-168	Lapland	Plö	Ascheberg	Nehnten	36-162	Lehmsiek	Hus	Schwabstedt	Schwabstedt
46-156	Lasbek, Dorf*	Sto	Mollhagen		31-131	Lehmsiekberg	Eck	Fleckeby	Götheby-Holm
46-156	Lasbek, Dorf	Sto	Mollhagen	Lasbek, Dorf	42-186	Lehmteich	Rd	Molfsee	Mielkendorf
46-157	Lasbek, Gut*	Sto	Mollhagen		48-124	Lehnshallig	Sdt	Emmelsbüll	Emmelsbüll
46-157	Lasbek, Gut	Sto	Mollhagen	Lasbek, Gut					

Kreis- und Gde. Schl.	Gemeinde* bzw. Wohnplatz	Kreis	Amt bzw. Kirchspiels-land-gemeinde **	Gemeinde	Kreis- und Gde. Schl.	Gemeinde* bzw. Wohnplatz	Kreis	Amt bzw. Kirchspiels-land-gemeinde **	Gemeinde
47-155	Lehrsbüttel*	Sdi	Meldorf-Geest**		37-141	Linden*	Ndi	Kspl. Hennstedt**	
47-155	Lehrsbüttel	Sdi	Meldorf-Geest**	Lehrsbüttel	37-141	Linden	Ndi	Kspl. Hennstedt**	Linden
46-162	Lehwerkswiese	Sto	Zarpen	Mönkhagen	44-139	Lindenu	Se	Bad Bramstedt-Land	Hagen
32-133	Leikenhusen	Eid	Osterhever	Westerhever	37-141	Lindenerkoog	Ndi	Kspl. Hennstedt**	Linden
38-138	Lemkendorf	Old	Petersdorf	Petersdorf (Fehmarn)	33-116	Lindenhof	Eut	amtsfr. Gde. Malente	
38-138	Lemkenhafen	Old	Petersdorf	Petersdorf (Fehmarn)	44-114	Lindenhof	Se	Bad Bramstedt	
37-140	Lendern*	Ndi	Tellingstedt**		44-167	Lindenhof	Se	Rickling	Rickling
37-140	Lendern	Ndi	Tellingstedt**	Lendern	46-111	Lindenhof z.T.	Sto	Ahrensburg	
37-140	Lendernfeld	Ndi	Tellingstedt**	Lendern	46-146	Lindenhof z.T.	Sto	Bünningstedt	Hoibüttel
37-142	Lendernhude	Ndi	Tellingstedt**	Lüdersbüttel	46-172	Lindenhof	Sto	Trittau	Rausdorf
38-132	Lensahn*	Old	amtsfreie Gemeinde		45-147	Lindenkamp	Stb	Horst	Horst
38-132	Lensahn	Old	amtsfr. Gde. Lensahn		34-173	Lindewitt	FLd	Großenwiehe	Lindewitt-Lüngerau
38-132	Lensahnerhof	Old	amtsfr. Gde. Lensahn		34-173	Lindewitt, Forsthaus	FLd	Großenwiehe	Lindewitt-Lüngerau
38-116	Lenste	Old	Cismar	Cismar	34-173	Lindewitt-Lüngerau*	FLd	Großenwiehe	
38-116	Lensterbek	Old	Cismar	Cismar	31-151	Lindhöft	Eck	Schwedeneck	Noer
44-155	Lentförhden*	Se	Kaltenkirchen-Land		31-151	Lindhöftmühle	Eck	Schwedeneck	Noer
44-155	Lentförhden	Se	Kaltenkirchen-Land	Lentförhden	31-151	Lindhof	Eck	Schwedeneck	Noer
44-211	Lentförhden, Versuchsgut	Se	Bad Bramstedt-Land	Heidmoor	48-149	Lindholm*	Sdt	Lindholm	
41-158	Lepahn	Plö	Preetz-Land	Lehmkuhlen	48-149	Lindholm	Sdt	Lindholm	Lindholm
41-158	Lepahnermühle	Plö	Preetz-Land	Lehmkuhlen	48-149	Lindholm, Wasserwerk	Sdt	Lindholm	Lindholm
43-211	Lerchenfeld	Sl	Norderbraup	Wagersrott	48-149	Lindholm, Wasserwerk	Sdt	Lindholm	Lindholm
35-114	Lerchenhöhe	Lbg	Ratzeburg-Land	Bäk	48-149	Lindholmfeld	Sdt	Lindholm	Lindholm
32-128	Lerchenhof	Eid		Tönning, Stadt	48-149	Lindholm, Kirche	Sdt	Lindholm	Lindholm
43-120	Lerchenholz	Sl	Bollingstedt	Bollingstedt	34-174	Linnau*	FLd	Nordhackstedt	
41-129	Lerchentel	Plö	Plön-Land	Dörnack	34-174	- linnau, Nord			
45-142	Lesigfeld	Stb	Herzhorn	Herzhorn	34-174	- linnau, Ost			
45-201	Lesigfeld	Stb	Sommerland	Sommerland	34-174	- linnau, Nord			
32-130	Leutnantshof	Eid	Witzwort	Uelvelsbüll	34-174	- linnau, Ost			
31-127	Levensau	Eck	Osdorf	Felm	48-170	Linnerthof	Sdt	Enge	Soholm
34-143	Levshöh	FLd	Toestorf	Gulde	41-206	Lippe	Plö	Panker	Waterneverstorf
37-182	Lexfähre	Ndi	Tellingstedt**	Wrohm	34-187	Lipping	FLd	Rundhof-Esgrus	Niesgrau
48-148	Lexgaard*	Sdt	Klixbüll		41-111	Lisch	Plö	Ascheberg	Ascheberg
48-148	Lexgaard	Sdt	Klixbüll	Lexgaard	41-111	- Lisch, Oberste			
48-148	Lexgaardfeld	Sdt	Klixbüll	Lexgaard	41-111	- Lisch, Untere			
47-175	Lichtenhof	Sdt	Albersdorf**	Röst	41-111	Lischerredder	Plö	Ascheberg	Ascheberg
48-167	Liebleben	Sdt	Neukirchen	Rodenäs	48-150	List*	Sdt	amtsfreie Gemeinde	
33-113	Liensfeld	Eut	amtsfr. Gde. Bosau	Bosau	48-150	List	Sdt	amtsfr. Gde. List	
42-230	Liesbüttel	Rd	Hanerau-Hademarschen	Steenfeld	44-153	Littloh	Se	Boostedt	Latendorf
47-156	Lieth*	Sdi	Hemmingstedt*		43-206	Lobacker	Sl	Tolk	Tolk
47-156	Lieth	Sdi	Hemmingstedt*	Lieth	45-167	Lockstedt*	Stb	Hennstedt	
42-148	Liethberg	Rd	Westensee	Emkendorf	45-167	Lockstedt	Stb	Hennstedt	Lockstedt
39-140	Liethermoor	Pi	Elmshorn-Land	Klein Nordende	45-168	Lockstedter Lager z.T.	Stb	Lockstedter Lager	Hohenlockstedt
44-174	Liethkaten	Se	amtsfr. Gde. Seedort		45-169	Lockstedter Lager z.T.	Stb	Lockstedter Lager	Lohbarbek
32-116	Liethshof	Eid	Kspl. Tönning	Kating	45-210	Lockstedter Lager z.T.	Stb	Lockstedter Lager	Winseldorf
32-129	Lilienhof	Eid	Kspl. Tönning	Kspl. Tönning	41-204	Löhndorf	Plö	Wankendorf	Wankendorf
33-118	Lilienkuhl	Eut	amtsfr. Gde. Stockelsdorf		38-135	Löhrstorf	Old	amtsfr. Gde. Neukirchen	
41-128	Liliental	Plö	Schlesien	Dobersdorf	33-113	Löja	Eut	amtsfr. Gde. Bosau	
47-134	Liliental	Sdi	Meldorf-Marsch**	Epenwörden	41-159	Löptin*	Plö	Kirchbarkau	
42-229	Limbrook	Rd	Luhnstedt	Stafstedt	41-159	Löptin	Plö	Kirchbarkau	Löptin
35-192	Linäu*	Lbg	Sandesneben		34-175	Löstrup*	FLd	Sörup	
35-192	Linäu	Lbg	Sandesneben	Linäu	34-175	Löstrup	FLd	Sörup	Löstrup
35-192	Linäubusch z.T.	Lbg	Sandesneben	Linäu	34-175	Löstrupstamm	FLd	Sörup	Löstrup
35-218	Linäubusch z.T.	Lbg	Sandesneben	Schönberg	44-166	Löthen	Se	Pronstorf	Pronstorf
31-145	Lindau*	Eck	Gettof		34-225	Löwenberg	FLd	Adelby	Tarup
31-145	Lindau	Eck	Gettof	Lindau	32-122	Löwenhof	Eid	Osterhever	Osterhever
41-111	Lindau	Plö	Ascheberg	Ascheberg	48-120	Löwenhof	Sdt	Dagebüll	Christian-Albrechts-Koog
43-167	Lindau*	Sl	Boren		36-146	Löwenstedt*	Hus	Viöl	
41-111	Lindauerkamp	Plö	Ascheberg	Ascheberg	36-146	Löwenstedt	Hus	Viöl	Löwenstedt
41-111	Lindauerredder	Plö	Ascheberg	Ascheberg	36-146	Löwenstedtfeld	Hus	Viöl	Löwenstedt
43-167	Lindaufeld	Sl	Boren	Lindau	36-146	Löwenstedtlund	Hus	Viöl	Löwenstedt
43-167	Lindaufhof	Sl	Boren	Lindau	43-141	Löwenstein	Sl	Rabenkirchen	Faulück
43-167	Lindauskamp	Sl	Boren	Lindau	34-137	Loftlund	FLd	Großenwiehe	Großenwiehe
43-167	Lindaumühlenholz	Sl	Boren	Lindau	44-176	Loge	Se	Kisdorf	Sievershütter.
43-159	Lindaunis	Sl	Boren	Ketelsby	38-140	Logeberg	Old	amtsfr. Gde. Schashagen	
31-156	Lindaunisbrücke, siehe: Schleibrücke								
41-140	Lindbrook	Plö	Lütjenburg-Land	Helmstorf					
43-118	Lindeberg	Sl	Fahrenstedt	3öklund					

Kreis- und Gde. Schl.	Gemeinde* bzw. Wohnplatz	Kreis	Amt bzw. Kirchspielsland-gemeinde **	Gemeinde
38-140	Logeberg, Siedlung	Old	amtsfr. Gde. Schashagen	
41-167	Loh	Plö	Brügge	Negenharrie
45-169	Lohbarbek*	Stb	Lockstedter Lager	
45-169	Lohbarbek	Stb	Lockstedter Lager	Lohbarbek
42-180	Lohe	Rd	Hohn	Lohe-Förden
46-120	Lohe	Sto	Siek	Braak
46-123	Lohe	Sto	Bargtheide-Land	Delingsdorf
47-157	Lohe*	Sdi	Hemmingstedt**	
47-157	Lohe	Sdi	Hemmingstedt**	Lohe
45-192	- Lohe, Große			
42-180	Lohe - Förden*	Rd	Hohn	
36-145	Loheide	Hus	Langenhorn	Langenhorn
36-145	Loheiderfeld	Hus	Langenhorn	Langenhorn
47-174	Loherweg z.T.	Sdi	Hemmingstedt**	Rickelshof
47-157	Loherweg z.T.	Sdi	Hemmingstedt**	Lohe
32-120	Lohgerberhof	Eid	Oldenswort	Oldenswort
42-135	Lohklindt	Rd	amtsfr. Gde. Breiholz	
42-121	Lohmühle	Rd	Hanerau-Hademarschen	Bendorf
45-168	- Lohmühle, Bückener			
44-155	Lohn	Se	Kaltenkirchen-Land	Lentförden
44-151	Lohof	Se	Wensin	Krems II
44-192	Lohsack	Se	Traventhal	Wankendorf I
43-168	Loit*	Sl	Süderbrarup	
43-168	Loit	Sl	Süderbrarup	Loit
43-127	Loiterau	Sl	Tolk	Buschau
43-168	Loitfeld	Sl	Süderbrarup	Loit
43-168	Loithof	Sl	Süderbrarup	Loit
43-151	Loitholm	Sl	Havetoft	Havetoftloit
31-142	Loitmark	Eck	Karby	Kopperby
31-142	Loitmark, Schule	Eck	Karby	Kopperby
31-142	Loitmarkfeld	Eck	Karby	Kopperby
43-168	Loitmoor	Sl	Süderbrarup	Loit
43-151	Loitmühle	Sl	Havetoft	Havetoftloit
43-151	Loitsterfeld - Exklave -	Sl	Havetoft	Havetoftloit
43-168	Loitsterholz	Sl	Süderbrarup	Loit
43-151	Loitschule	Sl	Havetoft	Havetoftloit
43-124	Loitstraße	Sl	Süderbrarup	Brebel
43-151	Loitwesterfeld	Sl	Havetoft	Havetoftloit
32-125	Lokert	Eid	Tating	Tating
46-158	Lokfeld*	Sto	Reinfeld-Land	Lokfeld
46-158	Lokfeld	Sto	Reinfeld-Land	Lokfeld
46-158	Lokfelder Heckkatzen	Sto	Reinfeld-Land	Lokfeld
43-190	Lollfuß	Sl		Schleswig
45-170	Looft*	Stb	Hohenaspe	
45-170	Looft	Stb	Hohenaspe	Looft
42-181	Loop*	Rd	Bordesholm-Land	
42-181	Loop	Rd	Bordesholm-Land	Loop
42-181	Looperholz	Rd	Bordesholm-Land	Loop
43-139	Loopstedt	Sl	Haddeby	Fahrdorf
31-146	Loosau	Eck	Rieseby	Loose
31-146	Loose*	Eck	Rieseby	
31-146	Loose	Eck	Rieseby	Loose
35-181	- Loose, Jagdhaus			
37-134	Lopshop	Ndi	Delve**	Hollingstedt
36-135	Lorenzwarft	Hus	Pellworm	Hooge
46-146	Lottbek	Sto	Bünningstedt	Hoisbüttel
43-169	Lottorf*	Sl	Haddeby	
43-169	Lottorf	Sl	Haddeby	Lottorf
37-170	Louisenbad	Ndi	Weddingstedt**	Weddinghusen
31-115	Louisenberg	Eck	Windeby	Barkelsby
31-115	Louisenberg, Lager	Eck	Windeby	Barkelsby
35-199	Louisenhof, Abbaue	Lbg	Büchen	Müssen

Kreis- und Gde. Schl.	Gemeinde* bzw. Wohnplatz	Kreis	Amt bzw. Kirchspielsland-gemeinde **	Gemeinde
35-199	Louisenhof, Siedlung	Lbg	Büchen	Müssen
31-133	Louisenlund	Eck	Fleckeby	Güby
31-133	Louisenlund, Schloß	Eck	Fleckeby	Güby
36-159	Louisen-Reußenkoog	Hus	amtsfr. Gde. Reußenköge	
41-183	Luckrade	Plö	Preetz-Land	Rastorf
31-164	Ludwigsburg	Eck	Mittelschwansen	Waabs
34-175	Ludwigsburg	FLd	Sörup	Löstrup
31-164	Ludwigsburgstrand	Eck	Mittelschwansen	Waabs
45-124	Ludwigshöhe	Stb	Brokstedt	Brokstedt
41-151	Ludwigshof	Plö	Lütjenburg-Land	Kletkamp
48-120	Ludwigslust	Sdt	Dagebüll	Christian-Albrechts-Koog
38-137	Lübbersdorf	Old		Oldenburg (Holstein)
38-137	Lübbersdorf, Kleinsthofsiedlung	Old		Oldenburg (Holstein)
38-119	Lübbersdorf, Siedlung z.T.	Old	Lensahn-Land	Damlos
38-137	Lübbersdorf, Siedlung z.T.	Old		Oldenburg (Holstein)
38-137	Lübbersdorferbaum	Old		Oldenburg (Holstein)
13-000	Lübeck, Hansestadt*	Lüb		
48-194	- Lübe-Koog, Friedrich-Wilhelm-			
38-140	Lübschemühle	Old	amtsfr. Gde. Schashagen	
47-166	Lübschen	Sdi	kirchspielsfreie Gde.	Nordhastedt Itzehoe
45-149	Lübscherbrunnen	Stb		
35-193	Lüchow*	Lbg	Sandesneben	Lüchow
35-193	Lüchow	Lbg	Sandesneben	Lüchow
34-116	Lüchtoft	FLd	Rundhof-Esgrus	Birzhaft
34-208	Lück	FLd	Großenwiehe	Sillerup
34-197	Lück	FLd	Gelting	Rabenholz
43-127	Lücke	Sl	Tolk	Buschau
31-120	Lückeberg	Eck	Karby	Brodersby
37-142	Lüdersbüttel*	Ndi	Tellingstedt**	
37-142	Lüdersbüttel	Ndi	Tellingstedt**	Lüdersbüttel
45-178	Lühhüserdeich	Stb	Kollmar	Neuendorf b. Elmshorn
34-173	Lüngerau	FLd	Großenwiehe	Lindewitt-Lüngerau
34-173	Lüngeraufeld	FLd	Großenwiehe	Lindewitt-Lüngerau
45-147	Lüningshof	Stb	Horst	Horst
43-170	Lürschau*	Sl	Schuby	
43-170	Lürschau	Sl	Schuby	Lürschau
35-194	Lüttau*	Lbg	Lüttau	
35-194	Lüttau	Lbg	Lüttau	Lüttau
48-121	Lüthus	Sdt	Dagebüll	Dagebüllerkooog
42-131	Lütjenbornholt	Rd	Hanerau-Hademarschen	Bornholt
38-123	Lütjenbrode	Old	amtsfr. Gde. Großenbrode	
47-132	Lütjenbüttel	Sdi	Meldorf-Marsch**	Elpersbüttel
41-160	Lütjenburg*, Stadt	Plö		
36-173	Lütjenburg	Hus	Wester Ohrstedt	Wester Ohrstedt
38-120	Lütjendorf	Old	amtsfr. Gde. Göhl	
46-162	Lütjenfelde	Sto	Zarpen	Mönkhagen
38-123	Lütjenhof	Old	amtsfr. Gde. Großenbrode	
36-147	Lütjenholm*	Hus	Breklum	
36-147	Lütjenholm	Hus	Breklum	Lütjenholm
36-147	Lütjenholmfeld	Hus	Breklum	Lütjenholm
48-151	Lütjenhorn*	Sdt	Leck	
48-151	Lütjenhorn	Sdt	Leck	Lütjenhorn
48-151	Lütjenhorn, Lager	Sdt	Leck	Lütjenhorn
48-151	Lütjenhornermoor	Sdt	Leck	Lütjenhorn
48-151	Lütjenhornfeld	Sdt	Leck	Lütjenhorn
37-137	Lütjenmoor	Ndi	Kspl. Hennstedt**	Kleve

Kreis- und Gde. Schl.	Gemeinde* bzw. Wohnplatz	Kreis	Amt bzw. Kirchspielsland-gemeinde **	Gemeinde	Kreis- und Gde. Schl.	Gemeinde* bzw. Wohnplatz	Kreis	Amt bzw. Kirchspielsland-gemeinde **	Gemeinde
44-179	Lütjensee	Se	Bornhöved	Stocksee	42-186	Maase	Rd	Molfsee	Mielkendorf
46-159	Lütjensee*	Sto	Lütjensee	Lütjensee	34-178	Maasholm*	FLd	Buckhagen-Oehe	Buckhagen-Oehe
46-159	Lütjensee	Sto	Lütjensee	Lütjensee	34-178	Maasholm	FLd	Buckhagen-Oehe	Maasholm
46-159	Lütjensee, Dampfziegelei	Sto	Lütjensee	Lütjensee	41-195	Maaskamp	Plö	Panker	Schwartbuck
42-182	Lütjenwestedt*	Rd	Lütjenwestedt	Lütjenwestedt	31-137	Maasleben	Eck	Mittelschwansen	Holzdorf
42-182	Lütjenwestedt	Rd	Lütjenwestedt	Lütjenwestedt	31-163	Maaslebenermühle	Eck	Mittelschwansen	Thumby
44-145	Lütteck	Se	Leezen	Högersdorf	44-185	- Männergefängnis, Alterfrade			
31-142	Lüttfeld	Eck	Karby	Kopperby	41-125	Männerskamp	Plö	Lütjenburg-Land	Dannau
43-204	Lüttholm	Sl	Struxdorf	Thumby	31-132	Magarn	Eck	Windeby	Groß Wittensee
37-151	Lüttjenkamp	Ndi	Tellingstedt**	Pahlen	36-159	- Magdalenenkoog, Sophien-			
48-127	Lütt Jenswarft	Sdt	Fahretoft	Fahretoft	43-168	Magdalenenruh	Sl	Süderbrarup	Loit
31-146	- Lüttrott, siehe: Kleinrot				48-120	Magnusworth	Sdt	Dagebüll	Christian-Albrechts-Koog
32-129	Lütsandhof	Eid	Kspl. Töning	Kspl. Töning	37-123	Mahde	Ndi	Lunden**	Groven
42-183	Luhnstedt*	Rd	Luhnstedt	Luhnstedt	48-127	Maienswarft	Sdt	Fahretoft	Fahretoft
42-183	Luhnstedt	Rd	Luhnstedt	Luhnstedt	42-235	Maisborstel	Rd	Beringstedt	Todenbüttel
42-183	Luhnstedt, Forsthaus	Rd	Luhnstedt	Luhnstedt	33-113	Majenfelde	Eut	amtsfr. Gde. Bosau	Bosau
42-183	Luhnstedtervie	Rd	Luhnstedt	Luhnstedt	33-113	Majenfelde, Forsthaus	Eut	amtsfr. Gde. Bosau	Bosau
42-165	Luhnvie	Rd	Jevenstedt	Hörsten	37-127	Majorshof	Ndi	kirchspielsfreie Gde.	Hedwigenkoog
38-132	- Luhr, Op de				44-159	Maleksberg	Se	Bad Segeberg-Land	Negernbötel
45-152	Luisenberg	Stb	Schlesien	Kellinghusen	33-116	Malente*	Eut	amtsfreie Gemeinde	Malente
41-131	Luisental	Plö	Schlesien	Fargau	33-116	Malente-Gremsmühlen	Eut	amtsfr. Gde. Malente	Malente
45-175	Lukdeel	Stb	Kellinghusen-Land	Mühlenbarbek	33-118	Malkendorf	Eut	amtsfr. Gde. Stockelsdorf	Stockelsdorf
36-161	Lund	Hus	Hattstedt	Schobüll	33-116	Malkwitz	Eut	amtsfr. Gde. Malente	Malente
43-139	Lund	Sl	Haddeby	Fahrdorf	33-116	Malkwitz, Ziegelei	Eut	amtsfr. Gde. Malente	Malente
48-126	Lund	Sdt	Enge	Engerheide	41-143	Malmsteg	Plö	Panker	Hohenfelde
37-143	Lunden*	Ndi	Lunden**	Lunden	48-120	Mangelmehl	Sdt	Dagebüll	Christian-Albrechts-Koog
37-143	Lunden	Ndi	Lunden**	Lunden	38-133	Manhagen*	Old	Lensahn-Land	Lensahn-Land
36-131	Lundenberg	Hus	Hattstedt	Hattstedtermarsch	38-133	Manhagen	Old	Lensahn-Land	Lensahn-Land
37-139	Lundenerkoog	Ndi	Lunden**	Lehe	42-179	Manhagen	Rd	Borgdorf	Langwedel
44-209	Lundermoor	Se	Nahe	Itzstedt	46-122	Manhagen	Sto	Zarpen	Dahmsdorf
34-142	Lundsgaard	FLd	Grundhof	Grundhof	46-125	Manhagen	Sto	Bargtheide-Land	Elmenhorst
31-117	Lundshof	Eck	Riëseby	Bohnert	38-133	Manhagenerfelde	Old	Lensahn-Land	Manhagen
46-147	Lunken	Sto	Siek	Hoisdorf	37-119	Mannecker	Ndi	Kspl., Hennstedt**	Fedderingen
34-203	Lupinenhof	FLd	Nordhackstedt	Schafflund	31-162	Mannhagen	Eck	Neuwittenbek	Tüttendorf
47-179	Lurup	Sdi	Albersdorf**	Schafstedt	35-204	Mannhagen	Lbg	Nusse	Panten
36-148	Lurup z.T.	Hus	Mildstedt	Mildstedt	41-190	Mannhagen	Plö	Bokhorst	Schillsdorf
36-158	Lurup z.T.	Hus	Mildstedt	Rantrum	42-156	Mannhagen	Rd	Bordesholm-Land	Grevenkrug
36-171	Lurup	Hus	Viöl	Viöl	46-194	Mannhagen	Sto	Mollhagen	Todendorf
42-186	Lurup	Rd	Molfsee	Mielkendorf	36-120	Margaretenberg	Hus	amtsfr. Gde. Bordelum	Bordelum
42-195	Lurup	Rd	Fockbek	Nübbel	45-145	Margaretenburg	Stb	Hohenasppe	Hohenasppe
44-163	Lurup	Se	Kaltenkirchen-Land	Nützen	33-115	Margaretenhöhe	Eur	amtsfr. Gde. Gleschendorf	Gleschendorf
33-117	Luschendorf	Eut	amtsfr. Gde. Ratekau	Ratekau	33-116	Margaretenhof	Eut	amtsfr. Gde. Malente	Malente
33-117	Luschendorferhof	Eut	amtsfr. Gde. Ratekau	Ratekau	42-204	Margaretenhof	Rd	Wasbek	Padenstedt
42-159	Lust	Rd	Lütjenwestedt	Haale	44-168	Margaretenhof	Se	Wensin	Rohlstorf
41-209	Lustholz	Plö	Plön-Land	Wittmoldt	36-170	Margaretenkoog	Hus	Mildstedt	Südermarsch
42-217	Lustiger Bruder	Rd	Molfsee	Schierenensee	12-000	Margaretental	Ki		Kiel
35-130	Lustiger Strumpf	Lbg	Lüttau	Buchhorst	42-183	Margaretental	Rd	Luhnstedt	Luhnstedt
41-161	Lutterbek*	Plö	Probstei-West		31-159	Mariannenhof	Eck	Schwedeneck	Schwedeneck
41-161	Lutterbek	Plö	Probstei-West	Lutterbek	34-212	Mariannenhof	FLd	Rundhof-Esgrus	Stangheck
33-117	Lutterberg	Eut	amtsfr. Gde. Ratekau	Ratekau	38-142	Mariashagen (Mittelfeld)	Old	Sierksdorf	Sierksdorf
34-176	Lutzhöft*	FLd	Grundhof		43-128	Marienbad	Sl	Haddeby	Busdorf
34-176	Lutzhöft	FLd	Grundhof	Lutzhöft	42-217	Marienberg	Rd	Molfsee	Schierenensee
39-146	Lutzhorn*	Pi	Rantzaу		34-229	Marienfeld	FLd	Toestorf	Toesdorf
39-146	Lutzhorn, Forsthaus	Pi	Rantzaу	Lutzhorn	31-161	Marienfelde	Eck	Dänischenhagen	Strande
36-122	Luxberg	Hus	Breklum	Breklum	31-161	Marienfelde, Kasernen	Eck	Dänischenhagen	Strande
45-162	Luxbrücke	Stb	Heiligenstedten	Krummendiäk	34-176	Mariengard	FLd	Grundhof	Lutzhöft
48-136	Luxemburg	Sdt	Medelby	Jardelund	48-171	Mariengard	Sdt	Leck	Sprakebüll
41-125	Luxrade	Plö	Lütjenburg-Land	Dannau	41-127	Marienhöh	Plö	Ascheberg	Dersau
M									
48-126	Maade	Sdt	Enge	Engerheide	31-163	Marienhof	Eck	Mittelschwansen	Thumby
34-177	Maasbüll*	FLd	Hürup		32-114	Marienhof	Eid	Kspl. Gardiing	Grothusenkoog
34-177	Maasbüll	FLd	Hürup	Maasbüll	32-125	Marienhof	Eid	Tating	Tating
48-166	Maasbüll	Sdt	Lindholm	Risum					
34-177	Maasbüllfeld	FLd	Hürup	Maasbüll					
34-177	Maasbüllhof	FLd	Hürup	Maasbüll					

Kreis- und Gde. Schl.	Gemeinde* bzw. Wohnplatz	Kreis	Amt bzw. Kirchspiels-land-gemeinde **	Gemeinde	Kreis- und Gde. Schl.	Gemeinde* bzw. Wohnplatz	Kreis	Amt bzw. Kirchspiels-land-gemeinde **	Gemeinde
32-129	Marienhof	Eid	Kspl. Tönning	Kspl. Tönning	46-160	Meddewade	Sto	Bad Oldesloe- Land	Meddewade
34-160	Marienhof	FLd	Wanderup	Jerrishoe	32-125	– medehop, Groß			
34-184	Marienhof	FLd	Oeversee	Munkwolstrup	32-125	– medehop, Klein			
37-114	Marienhof	Ndi	Büsum**	Büsum	48-153	Medelby*	Sdt	Medelby	Medelby
41-111	Marienhof	Plö	Ascheberg	Ascheberg	48-153	Medelby	Sdt	Medelby	Medelby
42-204	Marienhof	Rd	Wasbek	Padenstedt	48-153	Medelbyfeld	Sdt	Medelby	Medelby
42-211	Marienhof	Rd		Rendsburg	43-119	Meer	Sl	Hollingstedt	Börm
43-166	Marienhof	Sl	Bollingstedt	Langstedt	38-134	Meeschendorf* (Fehmarn)	Old	Bannesdorf	
44-136	Marienhof	Se	Boostedt	Groß Kummerfeld	38-134	Meeschendorf (Fehmarn)	Old	Bannesdorf	Meeschendorf (Fehmarn)
44-148	Marienhof	Se	Kisdorf	Kisdorf	38-135	Meeschendorf	Old	amtsfr. Gde. Neukirchen	
45-152	Marienhof	Stb		Kellinghusen	38-135	Meeschendorfer- weide	Old	amtsfr. Gde. Neukirchen	
48-120	Marienhof	Sdt	Dagebüll	Christian- Albrechts-Koog	39-126	Meeschensee	Pi	amtsfr. Gde. Friedrichsgabe	
48-124	Marienhof	Sdt	Emmelsbüll	Emmelsbüll	42-184	Meezen*	Rd	Hohenwestedt- Land	
48-126	Marienhof	Sdt	Süderlügum	Süderlügum	42-184	Meezen	Rd	Hohenwestedt- Land	Meezen
48-120	– marienhof, Neu				36-147	Megelberg	Hus	Brecklum	Lütjenholm
31-143	Marienzholz	Eck	Fleckeby	Kosel	43-171	Meggerdorf*	Sl	Bergenhusen	
41-162	Marienhorst	Plö	Selent	Martensrade	43-171	Meggerdorf	Sl	Bergenhusen	Meggerdorf
48-152	Marienkoog*	Sdt	Dagebüll		43-171	Meggerholm	Sl	Bergenhusen	Meggerdorf
32-113	Marienkoog	Eid	Kspl. Garding	Kspl. Garding	43-171	Meggerkoog	Sl	Bergenhusen	Meggerdorf
48-137	– Marienkoog, Juliane-				45-171	Mehlbek*	Stb	Hohenaspe	
38-113	Marienleuchte	Old	Bannesdorf	Bannesdorf	45-171	Mehlbek	Stb	Hohenaspe	Mehlbek
35-245	Marienstedt	Lbg	Sterley	Klein Zecher	45-171	Mehlbek, Gut	Stb	Hohenaspe	Mehlbek
35-223	Marienstedt, Waldhaus	Lbg	Sterley	Seedorf	45-171	Mehlbek, Siedlung	Stb	Hohenaspe	Mehlbek
31-149	Mariental	Eck	Karby	Karby	34-180	Mehlby*	FLd	amtsfreie Gemeinde	
34-196	Mariental	FLd	Zuckhagen-Oehe	Rabel	34-180	Mehlby	FLd	amtsfr. Gde. Mehlby	
31-147	Marienthal*	Eck	Windeby	Marienthal	41-144	Mehlrodt	Plö	Kirchbarkau	Honigsee
31-147	Marienthal	Eck	Windeby	Marienthal	Meierei ..., siehe: unter dem Wohnplatznamen!				
41-158	Marienwarder	Plö	Preetz-Land	Lehmkuhlen	45-173	Meierhaus	Stb	Freitenburg	Moordorf
35-188	Marienwohlde	Lbg	Nusse	Lankau	45-213	– meierhaus, Groß			
48-124	Mark	Sdt	Emmelsbüll	Emmelsbüll	45-213	– meierhaus, Klein			
34-179	Markerup*	FLd	Husby		31-111	Meierhof	Eck	Owschlag	Ahlefeld
34-179	Markerup	FLd	Husby	Markerup	32-125	Meierhof	Eid	Tating	Tating
34-179	Markerupfeld	FLd	Husby	Markerup	43-119	Meierhof	Sl	Hollingstedt	Börm
34-179	Markerupheide	FLd	Husby	Markerup	44-181	Meierhof	Se	Kisdorf	Struvenhütten
48-167	Markhäuser	Sdt	Neukirchen	Rodenäs	46-148	Meierhof	Sto	Bargeheide- Land	Jersbek
13-000	Marli	Lüb		Lübeck	36-170	– meierhof, Alt			
47-158	Marne*, Stadt	Sdi			36-170	– meierhof, Neu			
32-113	Marne	Eid	Kspl. Garding	Kspl. Garding	34-134	Meierwik	FLd		Glücksburg (Ostsee)
47-159	Marnerdeich*	Sdi	Marne-Land**		34-134	Meierwik, Kasernen	FLd		Glücksburg (Ostsee)
47-159	Marnerdeich	Sdi	Marne-Land**	Marnerdeich	46-161	Meilsdorf*	Sto	Siek	Meilsdorf
47-173	Marnerdiekshörn	Sdi	Marne-Land**	Ramhusen	46-161	Meilsdorf	Sto	Siek	Meilsdorf
47-160	Marner Neuenkoogsdeich*	Sdi	Marne-Land**	Marner Neuen- koogsdeich	41-163	Meimersdorf*	Plö	Moorsee	
47-160	Marner Neuenkoogsdeich	Sdi	Marne-Land**	Marner Neuen- koogsdeich	41-163	Meimersdorf	Plö	Moorsee	Meimersdorf
42-159	Marsch	Rd	Lütjenwestedt	Haale	41-163	Meimersdorf, Bahnhof	Plö	Moorsee	Meimersdorf
34-143	Marschall z.T.	FLd	Toestorf	Gulde	41-163	– meimersdorf, Neu			
34-149	Marschall	FLd	Zuckhagen-Oehe	Hasselberg	41-163	Meimersdorf, Neu			
34-219	Marschall z.T.	FLd	Toestorf	Stoltebüll	41-163	Meimersdorf, Verschiebebahnhof	Plö	Moorsee	Meimersdorf
45-162	Marschhof	Stb	Heiligenstedten	Krummendiek	41-163	Meimersdorfer- moor	Plö	Moorsee	Meimersdorf
32-126	Marschkoog	Eid	Tetenbüll	Tetenbüll	33-119	– meinsdorf, Groß			
39-146	Marschweg	Pi	Rantzaue	Lutzhorn	41-120	– meinsdorf, Klein			
44-172	Marskamp	Se	Kaltenkirchen- Land	Schmalfeld	33-119	Meinsdorferfelde	Eut	amtsfr. Gde. Süsel	
32-125	Martendorf	Eid	Tating	Tating	38-143	Meischenstorf	Old	amtsfr. Gde. Wangels	
41-162	Martensrade*	Plö	Selent		38-143	Meischenstorfer- schmiede	Old	amtsfr. Gde. Wangels	
41-162	Martensrade	Plö	Selent	Martensrade	47-161	Meldorf*, Stadt	Sdi		
42-112	Marutendorf	Rd	Achterwehr	Achterwehr	47-161	Meldorferhafen	Sdi		Meldorf
38-140	Marxdorf	Old	amtsfr. Gde. Schashagen		47-161	Meldorfermoor	Sdi		Meldorf
44-143	Maschloh	Se	Ulzburg	Henstedt	42-185	Melsdorf*	Rd	Achterwehr	
44-195	Maskier	Sl	Treia	Silberstedt	42-185	Melsdorf	Rd	Achterwehr	Melsdorf
38-128	Masselberg	Old	Lensahn-Land	Kabelhorst	35-155	Melusinental	Lbg	Schwarzenbek- Land	Gülzow
38-113	Mattiasfelde	Old	Bannesdorf	Bannesdorf	47-180	Menghusener- westerdeich	Sdi	Marne-Land**	Schmedeswurth
43-152	Matzenkamp	Sl	Hollingstedt	Hollingstedt	38-140	Merkendorf	Old	amtsfr. Gde. Schashagen	
48-124	Matzhallig	Sdt	Emmelsbüll	Emmelsbüll	48-114	Merlingfeld	Sdt	Neukirchen	Aventoft
41-172	Matzwitz	Plö	Panker	Panker					
43-183	Mauenholz	Sl	Satrup	Rehberg					
36-144	Mayenswarft	Hus	Pellworm	Langeneß					
35-195	Mechow*	Lbg	Ratzeburg-Land						
35-195	Mechow	Lbg	Ratzeburg-Land	Mechow					
42-135	Meckelmoor	Rd	amtsfr. Gde. Breiholz						
46-160	Meddewade*	Sto	Bad Oldesloe- Land						

Kreis- und Gde. Schl.	Gemeinde* bzw. Wohnplatz	Kreis	Amt bzw. Kirchspielsland-gemeinde **	Gemeinde
48-114	Merlingmark	Sdt	Neukirchen	Aventoft
33-115	Messinghütte	Eur	amtsfr. Gde. Gleschendorf	
38-142	Methkaten	Old	Sierksdorf	Sierksdorf
42-148	Methorsteich	Rd	Westensee	Emkendorf
42-185	Mettenhof	Rd	Achterwehr	Melsdorf
42-185	Mettenhof, Siedlung	Rd	Achterwehr	Melsdorf
48-167	Mettenwarf	Sdt	Neukirchen	Rodenäs
34-181	Meyn*	FLd	Nordhackstedt	
34-181	Meyn	FLd	Nordhackstedt	Meyn
34-181	Meynfeld	FLd	Nordhackstedt	Meyn
34-181	Meynfeld-Ost	FLd	Nordhackstedt	Meyn
34-181	Meynfeld-West	FLd	Nordhackstedt	Meyn
38-135	Michaelsdorf	Old	amtsfr. Gde. Neukirchen	
33-119	Middelburg	Eur	amtsfr. Gde. Süsel	
33-119	Middelburgerfelde	Eur	amtsfr. Gde. Süsel	
48-154	Midlum*	Sdt	Osterlandföhr	
48-154	Midlum	Sdt	Osterlandföhr	Midlum
43-156	Mielberg z.T.	Sl	Haddeby	Jagel
43-165	Mielberg z.T.	Sl	Kropp	Kropp
42-186	Mielkendorf*	Rd	Molfsee	
42-186	Mielkendorf	Rd	Molfsee	Mielkendorf
31-135	Mierensiek	Eck	Sehestedt	Holtsee
44-156	Mielsdorf*	Se	Traventhal	
44-156	Mielsdorf	Se	Traventhal	Mielsdorf
44-149	Mielsdorf, Ziegelei	Se	Traventhal	Klein Gladebrügge
48-136	Mjon	Sdt	Medelby	Jardelund
38-135	- Milchwerke, Deutsche	Hus	Mildstedt	Südermarsch
36-170	Mildeburg	Hus	Mildstedt	
36-148	Mildstedt*	Hus	Mildstedt	
36-148	Mildstedt	Hus	Mildstedt	Mildstedt
36-148	Mildstedt, Wasserwerk	Hus	Mildstedt	Mildstedt
36-148	Mildstedtfeld	Hus	Mildstedt	Mildstedt
43-193	Mildterhof	Sl	Süderstapel	Seeth
43-180	Mingab	Sl	Satrup	Obdrup
36-133	Mirebüll	Hus	Brekum	Högel
31-162	Mischenmoor	Eck	Neuwittenbek	Tüttendorf
39-124	Missen	Pi	Rantzau	Ellerhoop
41-199	Missenkamp	Plö	Wankendorf	Stolpe
41-199	Mißmaassen	Plö	Wankendorf	Stolpe
31-143	Missunde	Eck	Fleckeby	Kosel
43-126	Missunde	Sl	Moldenit	Brodersby
31-143	Missunde, Forsthaus	Eck	Fleckeby	Kosel
43-126	Missunder Fährhaus	Sl	Moldenit	Brodersby
36-157	- mittelburg, Groß			
36-157	- mittelburg, Klein			
36-149	Mitteldeich	Hus	Nordstrand	Nordstrand
48-120	Mitteldeich	Sdt	Dagebüll	Christian-Albrechts-Koog
48-124	Mitteldeich	Sdt	Emmelsbüll	Emmelsbüll
48-127	Mitteldeich	Sdt	Fahretoft	Fahretoft
36-156	- mitteldeich, Junkers			
36-156	- mitteldeich, Kloster			
36-156	- mitteldeich, Norder			
36-156	- mitteldeich, Süder			
36-156	- mitteldeich, Ütermarkerkoogs			
36-156	- mitteldeich, Untjehörns			
45-142	Mittelfeld	Sdt	Herzhorn	Herzhorn
48-157	Mittelfeld	Sdt	Neukirchen	Neukirchen
38-142	- Mittelfeld, siehe: Mariashagen			
32-111	Mittelhof	Eid	Osterhever	Augustenkoog
38-123	Mittelhof	Old	amtsfr. Gde. Großenbrode	
38-138	Mittelhof	Old	Petersdorf	Petersdorf (Fehmarn)
45-124	Mittelhof	Sdt	Brokstedt	Brokstedt
36-135	Mittelrittswarf	Hus	Pellworm	Hooge
44-151	Mittelsfelde	Se	Wensin	Krems II
36-156	Mittelsterkoog	Hus	Pellworm	Pellworm
48-157	Mitteltoft	Sdt	Neukirchen	Neukirchen
48-157	Mittelwarf	Sdt	Neukirchen	Neukirchen
34-134	Mittkoppel	FLd		Glücksburg(west)

Kreis- und Gde. Schl.	Gemeinde* bzw. Wohnplatz	Kreis	Amt bzw. Kirchspielsland-gemeinde **	Gemeinde
32-117	Moderswarf	Eid	amtsfr. Gde. Koldenbüttel	
42-178	Möglin	Rd	Bovenau	Krummisch
31-131	Möhlhorst	Eck	Fleckeby	Götheby-Holm
31-131	- möhlhorst, Neu		<i>Sturpnebel-Land</i>	
35-196	Möhnsen*	Lbg	<i>Basthorst</i>	
35-196	Möhnsen	Lbg	<i>Basthorst dlo</i>	Möhnsen
35-196	Möhnsen, Bahnhof	Lbg	<i>Basthorst dlo</i>	Möhnsen
37-136	Möllers Höfe	Ndi	Hemme**	Karolinenkoog
34-182	Möllmark*	FLd	Sörup	
34-182	Möllmark	FLd	Sörup	Möllmark
43-172	- Möllmark, Boel-			
34-217	Möllmarkheck	FLd	Sterup	Sterup
34-182	Möllmarkstamm	FLd	Sörup	Möllmark
43-117	Möllmoos	Sl	Mohrkirch	Böelschuby
35-197	Mölln*, Stadt	Lbg		
35-112	- Mölln, Alt			
41-139	Möltenort	Plö	amtsfr. Gde. Heikendorf	
38-141	Mönchbuschkate	Old	Schönwalde	Schönwalde am Bungsberg
38-141	Mönchneversdorf	Old	Schönwalde	Schönwalde am Bungsberg
38-141	Mönchneversdorf, Schule	Old	Schönwalde	Schönwalde am Bungsberg
46-159	- Mönchsteich, Am			
44-124	Mönchteich	Se	Traventhal	Bühnsdorf
44-201	Mönchteich	Se	Traventhal	Bahrenhof
41-164	Mönkeberg*	Plö	Schönkirchen	
41-164	Mönkeberg	Plö	Schönkirchen	Mönkeberg
36-145	Mönkebüll	Hus	Langenhorn	Langenhorn
36-145	Mönkebüllfeld	Hus	Langenhorn	Langenhorn
46-125	Mönkenbrook	Sto	Bargtheide-Land	Elmenhorst
46-162	Mönkhagen*	Sto	Zarpen	
46-162	Mönkhagen	Sto	Zarpen	Mönkhagen
46-162	Mönkhagen, Schule	Sto	Zarpen	Mönkhagen
46-162	Mönkhagen, Ziegelei	Sto	Zarpen	Mönkhagen
13-000	Mönkhof	Lüb		Lübeck
44-212	Mönkloh*	Se	Bad Bramstedt-Land	
44-212	Mönkloh	Se	Bad Bramstedt-Land	Mönkloh
42-187	Mörel*	Rd	Hohenwestedt-Land	
42-187	Mörel	Rd	Hohenwestedt-Land	Mörel
41-128	Mörken	Plö	Schlesen	Dobersdorf
42-168	Mösch	Rd	Hohn	Hohn
44-112	Mösch	Se	Ulzburg	Alveslohe
31-113	Mövenberg	Eck	Windeby	Altenhof
48-150	Mövenberg	Sdt	amtsfr. Gde. List	
44-157	Mözen*	Se	Leezen	
44-157	Mözen	Se	Leezen	Mözen
42-195	Moholz	Rd	Fockbek	Nübbel
31-149	Mohr	Eck	Borgstedt	Neu Duvenstedt
31-115	Mohrberg	Eck	Windeby	Barkelsby
31-146	Mohrbergermühle	Eck	Rieseby	Loose
41-111	Mohrenhof	Plö	Ascheberg	Ascheberg
43-172	Mohrkirchen	Sl	Mohrkirch	Mohrkirch-osterholz
34-210	Mohrkirchenteich	FLd	Sörup	Sörupholz
43-172	Mohrkirchmühle	Sl	Mohrkirch	Mohrkirch-osterholz
43-172	Mohrkirch-osterholz*	Sl	Mohrkirch	
43-172	Mohrkirch-osterholz	Sl	Mohrkirch	Mohrkirch-osterholz
43-172	Mohrkirchteich	Sl	Mohrkirch	Mohrkirch-osterholz
43-173	Mohrkirchwesterholz*	Sl	Mohrkirch	
43-173	Mohrkirchwesterholz	Sl	Mohrkirch	Mohrkirch-westerholz

Kreis- und Gde. Schl.	Gemeinde* bzw. Wohnplatz	Kreis	Amt bzw. Kirchspiels- land- gemeinde **	Gemeinde
34-194	Mühlenfeld	FLd	Gelting	Pommerby
41-140	Mühlenfeld	Plö	Lütjenburg-Land	Helmstorf
41-140	Mühlenfeldholz	Plö	Lütjenburg-Land	Helmstorf
43-148	Mühlenhaus	Sl	Kropp	Groß Rheide
41-111	Mühlenhof	Plö	Ascheberg	Ascheberg
31-166	Mühlenholz	Eck	Karby	Winnemark
34-180	Mühlenholz	FLd	amtsfr. Gde.	Mehlby
34-220	Mühlenholz	FLd	Sörup	Südensee
44-142	Mühlenholz	Se	Großenaspe	Heidmühlen
35-237	Mühlenkamp	Lbg	Büchen	Witzeze
38-111	Mühlenkamp	Old	Sierksdorf	Altenkrempe
38-129	Mühlenkamp	Old	Schönwalde	Kasseedorf
42-134	Mühlenkamp	Rd	Bovenau	Bredenebek
38-143	Mühlenkate	Old	amtsfr. Gde.	Wangels
32-131	Mühlenkoog	Eid	Kspl. Garding	Vollerwiek
34-149	Mühlenkoppel	FLd	Buckhagen-Oeche	Hasselberg
34-169	Mühlenkoppel	FLd	Rundhof-Esgrus	Koppelheck
41-111	Mühlenkoppel	Plö	Ascheberg	Ascheberg
35-198	Mühlenrade*	Lbg	Basthorst	Basthorst
35-198	Mühlenrade	Lbg	Basthorst	Mühlenrade
35-198	Mühlenrade,	Lbg	Basthorst	Mühlenrade
47-162	Mühlenstraßen*	Sdi	Brunsbüttel**	
47-162	Mühlenstraßen	Sdi	Brunsbüttel**	Mühlenstraßen
31-137	Mühlental	Eck	Mittelschwansen	Holzdorf
31-124	Mühlenteich	Eck	Mittelschwansen	Damp
31-161	Mühlenteich	Eck	Dänischenhagen	Strande
46-194	Mühlenteich	Sto	Mollhagen	Todenorf
48-111	Mühlenwaat	Sat	Leck	Achtrup
48-121	Mühlenwarf	Sdt	Dagebüll	Dagebüllerkooag
44-193	Mühlenweg	Se	Ulzburg	Wakenorf II
39-131	Mühlenwurth z.T.	Pi	Haseldorf	Haselau
39-132	Mühlenwurth z.T.	Pi	Haseldorf	Haseldorf
42-132	- müllersvieh, Alt			
45-176	Münsterdorf*	Stb	Breitenburg	
45-176	Münsterdorf	Stb	Breitenburg	Münsterdorf
41-131	Münstertal	Plö	Schlesien	Fargau
31-156	Mürholm	Eck	Rieseby	Rieseby
11-000	Mürwik	FSt		Flensburg
37-180	Müschendorf	Ndi	Büsum**	Westerdeich- strich
35-199	Müssen*	Lbg	Büchen	
35-199	Müssen	Lbg	Büchen	Müssen
44-151	Müssen	Se	Wensin	Krems II
46-178	Müssen	Sto	Bad Oldesloe- Land	Rohlfshagen
35-169	Müssenkamp	Lbg	Siebenbäumen	Kastorf
44-174	Muggesbrook	Se	amtsfr. Gde.	Seedorf
44-160	Muggesfelde	Se	Wensin	Nehms
44-160	Muggesfelderheide	Se	Wensin	Nehms
44-160	Muggesfeldermoor (Moorkate)	Se	Wensin	Nehms
45-171	Muldsberg	Stb	Hohenaspe	Mehlbeke
39-137	Mullendisch	Pi	Rantzau	Hemdingen
38-131	Mummendorf	Old	Landkirchen	Landkirchen
34-183	Munkbrarup*	FLd	Munkbrarup	
34-183	Munkbrarup	FLd	Munkbrarup	Munkbrarup
34-195	Munkenskors	FLd	Quern-Steinberg	Quern
48-140	Munkmarsch	Sdt	Keitum	Keitum
36-151	Munksbrück	Hus	Langenhorn	Ockholm
34-184	Munkwolstrup*	FLd	Oeversee	
34-184	Munkwolstrup	FLd	Oeversee	Munkwolstrup
34-184	Munkwolstrupfeld	FLd	Oeversee	Munkwolstrup
43-168	Muschau	Sl	Süderbrarup	Loit
31-137	Musnest	Eck	Mittelschwansen	Holzdorf
41-145	Musselmoor	Plö	Ascheberg	Kalübbe
35-200	Mustin*	Lbg	Ratzeburg-Land	
35-200	Mustin	Lbg	Ratzeburg-Land	Mustin
35-200	Mustin, Gut	Lbg	Ratzeburg-Land	Mustin
34-148	Muusbek	FLd	amtsfr. Gde.	Harrislee
41-180	Muxall	Plö	Probstei-West	Probsteier- hagen

Kreis- und Gde. Schl.	Gemeinde* bzw. Wohnplatz	Kreis	Amt bzw. Kirchspiels- land- gemeinde **	Gemeinde
N				
46-143	Nachtkoppel	Sto	Reinfeld-Land	Heidekamp
41-145	Nachtschatten	Plö	Ascheberg	Kalübbe
43-180	Nackholz	Sl	Satrup	Obdrup
34-132	Nadelhöft	FLd	Gelting	Gelting
34-132	- nadelhöft, Klein			
41-199	Nadelloch	Plö	Wankendorf	Stolpe
35-151	Nädlershorst	Lbg	Ratzeburg-Land	Groß Sarau
38-129	Näthkamp	Old	Schönwalde	Kasseedorf
44-158	Nahe*	Se	Nahe	
44-158	Nahe	Se	Nahe	Nahe
44-172	Naheland	Se	Kaltenkirchen- Land	Schmalfeld
44-210	Naherfurt	Se	Nahe	Kayhude
44-158	Naherwohld	Se	Nahe	Nahe
44-158	Naher Ziegelei	Se	Nahe	Nahe
48-120	Nahnshof	Sdt	Dagebüll	Christian- Albrechts-Koog
48-120	- nahnshof, Klein			
38-121	Nannorf	Old	amtsfr. Gde	Gremersdorf
37-147	Nannemannshusen	Ndi	Norderwörden**	Norderwörden
39-112	Nappenhorn	Pi		Barmstedt
33-116	Nathenkuhl	Eut	amtsfr. Gde.	Malente
48-156	Nebel*	Sdt	Amrum	
48-156	Nebel	Sdt	Amrum	Nebel
46-139	Neddelstenhof	Sto	Reinfeld-Land	Hansfelde
34-136	Nedderby	FLd	Husby	Gremmerup
43-208	Nedderwart	Sl	Treia	Treia
41-167	Negenharrie*	Plö	Brügge	
41-167	Negenharrie	Plö	Brügge	Negenharrie
41-167	Negenharrie,	Plö	Brügge	Negenharrie
41-167	Ziegelei			
41-167	Negenharriermoor	Plö	Brügge	Negenharrie
44-159	Negernbötcl*	Se	Bad Segeberg- Land	
44-159	Negernbötcl	Se	Bad Segeberg- Land	Negernbötcl
44-160	Nehms*	Se	Wensin	
44-160	Nehms	Se	Wensin	Nehms
41-168	Nehnten*	Plö	Ascheberg	
41-168	Nehnten	Plö	Ascheberg	Nehnten
41-168	Nehnten,	Plö	Ascheberg	Nehnten
41-168	Forsthaus			
41-168	Nehnten, Ziegelei	Plö	Ascheberg	Nehnten
47-157	Nehring	Sdi	Hemmingstedt**	Lohe
46-164	Neritz*	Sto	Bad Oldesloe- Land	
46-164	Neritz	Sto	Bad Oldesloe- Land	Neritz
44-132	Nesselteich	Se	amtsfr. Gde.	Glasau
41-117	Nessendorf	Plö	Lütjenburg-Land	Blekendorf
41-117	Nessendorfermühle	Plö	Lütjenburg-Land	Blekendorf
37-123	Nesserdeich	Ndi	Lunden**	Groven
41-126	Nettelau	Plö	Wankendorf	Depenau
41-126	Nettelaukaten	Plö	Wankendorf	Depenau
39-113	Nettelohe	Pi	Rantzau	Bevern
41-169	Nettelsee*	Plö	Kirchbarkau	
41-169	Nettelsee	Plö	Kirchbarkau	Nettelsee
32-111	Neuaugustenkoog	Eid	Osterhever	Augustenkoog
31-115	Neubarkelsby	Eck	Windeby	Barkelsby
43-175	Neuberend*	Sl	Nübel	
43-175	Neuberend	Sl	Nübel	Neuberend
35-187	Neuberholz	Lbg	Gudow	Langenlehsten
42-167	Neubockhorst	Rd	amtsfr. Gde.	Hohenwestedt
43-119	Neubölschuby	Sl	Mohrkirch	Bölschuby
43-119	Neubörn	Sl	Hollingstedt	Börn
35-122	Neubörnsee	Lbg	Geesthacht-Land	Börnsee
42-167	Neubörnshöfen	Rd	amtsfr. Gde.	Hohenwestedt
41-190	Neubokhorst	Plö	Bokhorst	Schillsdorf
36-173	Neubrandenburg	Hus	Wester Ohrstedt	Wester Ohrstedt
44-120	Neubraska	Se	Boostedt	Boostedt

Kreis- und Gde. Schl.	Gemeinde* bzw. Wohnplatz	Kreis	Amt bzw. Kirchspielsland-gemeinde **	Gemeinde
31-132	Neubrück	Eck	Windeby	Groß Wittensee
43-151	Neubrück	Sl	Havetoft	Havetoftloit
43-162	Neubrück	Sl	Havetoft	Klappholz
45-168	Neubücken	Stb	Lockstedter Lager	Hohenlockstedt
31-161	Neubülk	Eck	Dänischenhagen	Strande
31-161	Neubülk, Siedlung	Eck	Dänischenhagen	Strande
36-122	Neuburg	Hus	Brékum	Brékum
48-157	Neudamm	Sdt	Neukirchen	Neukirchen
31-148	Neudorf	Eck	Gettorf	Neudorf-Bornstein
33-114	Neudorf	Eut		Eutin
41-170	Neudorf* <i>Hohwacht (Ostsee)</i>	Plö	Lütjenburg-Land	<i>Neudorf (Ostsee)</i>
41-170	Neudorf	Plö	Lütjenburg-Land	<i>Neudorf (Ostsee)</i>
47-120	Neudorf	Sdi	Hemmingstedt**	Braaken
48-167	Neudorf	Sdt	Neukirchen	Rodenäs
31-148	Neudorf-Bornstein*	Eck	Gettorf	
33-113	- neudorf, Klein			
43-127	Neudornhö	Sl	Tolk	Buschau
31-149	Neu Duvenstedt*	Eck	Borgstedt	
31-149	Neu Duvenstedt	Eck	Borgstedt	Neu Duvenstedt
41-117	Neue Buschkate	Plö	Lütjenburg-Land	Blekendorf
39-122	Neuegenbüttel	Pi	Bönningstedt	Egenbüttel
33-114	Neue Kalkhütte	Eut		Eutin
36-156	Neue Kirche	Hus	Pellworm	Pellworm
35-221	Neue Mühle	Lbg	Büchen	Schulendorf
41-205	Neuenbrook	Plö	Kirchbarkau	Warnau
45-177	Neuenbrook*	Stb	Neuenbrook	
45-177	Neuenbrook	Stb	Neuenbrook	Neuenbrook
45-177	Neuenbrook-Ost	Stb	Neuenbrook	Neuenbrook
45-177	Neuenbrook-West	Stb	Neuenbrook	Neuenbrook
39-148	Neuendeich*	Pi	Moorrege	
39-148	Neuendeich	Pi	Moorrege	Neuendeich
45-119	Neuendeich	Stb	Borsfleth	Blomesche Wildnis
47-116	- neuendeich, Barlter			
47-188	- neuendeich, Trennewurth			
45-178	Neuendorf	Stb	Kollmar	
45-178	b. Elmshorn*			
45-178	Neuendorf	Stb	Kollmar	Neuendorf b. Elmshorn
45-179	Neuendorf	Stb	Wilster-Land	
45-179	b. Wilster*			
45-179	- neuendorf, Hinter			
45-179	- neuendorf, Vorder			
37-182	Neuenfähre	Ndi	Tellingstedt**	Wrohm
39-157	Neuenfeldsdeich	Pi	Elmshorn-Land	Seestermühe
44-161	Neuengörs*	Se	Traventhal	
44-161	Neuengörs	Se	Traventhal	Neuengörs
41-204	Neuenjäger	Plö	Wankendorf	Wankendorf
37-144	Neuenkirchen*	Ndi	kirchspielsfreie Gemeinde	
37-144	Neuenkirchen	Ndi	kirchspielsfreie Gde.	Neuenkirchen
45-114	Neuenkirchen	Stb	Neuenbrook	Bahrenfleth
37-114	Neuenkoog z.T.	Ndi	Büsum**	Büsum
37-180	Neuenkoog z.T.	Ndi	Büsum**	Westerdeichstrich
47-160	- Neuenkoogsdeich, Marn			
41-128	Neuenkrug z.T.	Plö	Schlesien	Dobersdorf
41-191	Neuenkrug z.T.	Plö	Schlesien	Schlesien
47-185	Neuenkrug	Sdi	kirchspielsfreie Gde.	Süderwörden
35-124	Neuenlande	Lbg	Breitenfelde	Breitenfelde
37-186	Neuenort	Ndi	Büsum**	Warwerort
41-189	Neuenrade	Plö	Bokhorst	Randwühren
42-159	Neuenrade	Rd	Lütjenwestedt	Haale
44-174	Neuenrade	Se	amtsfr. Gde.	Seedorf
37-155	Neuensiel	Ndi	Lunden**	Sankt Annen
37-159	- neuensiel, Schülper			
37-162	- neuensiel, Schülper			
38-141	Neunteich	Old	Schönwalde	Schönwalde am Bungsberg

Kreis- und Gde. Schl.	Gemeinde* bzw. Wohnplatz	Kreis	Amt bzw. Kirchspielsland-gemeinde **	Gemeinde
44-170	Neunteich	Se	Bad Segeberg-Land	Schieren
46-125	Neunteich	Sto	Bargtheide-Land	Elmenhorst
44-132	Neuenweide	Se	amtsfr. Gde.	Glasau
36-151	- Neuenwege, Am			
47-185	Neuenwisch	Sdi	kirchspielsfreie Gde.	Süderwörden
48-120	Neuer Christian-Albrechts-Koog	Sdt	Dagebüll	Christian-Albrechts-Koog
42-129	Neuer Heidkrug	Rd	amtsfr. Gde.	Bordesholm
36-131	- Neuerkoog, Hattstedter			
39-138	- Neuerkoog, Herlinger			
36-145	- Neuerkoog, Langenhorner			
48-134	- Neuerkoog, Wiedingharder			
48-141	- Neuerkoog, Wiedingharder			
44-207	Neuer Tannenhof	Se	Kaltenkirchen-Land	Hasenmoor
45-154	Neuerweg	Stb	Kollmar	Klein Kollmar
35-121	Neues Forsthaus	Lbg	Siebenbäumen	Bliestorf
33-114	Neues Forsthaus Wüstenfelde	Eut		Eutin
38-134	Neue Tiefe	Old	Bannesdorf	Meeschendorf (Fehmarn)
35-229	Neue Welt	Lbg	Sterley	Sterley
48-157	Neufeddersbüll	Sdt	Neukirchen	Neukirchen
45-128	Neufeld	Stb	Wilster-Land	Dammfleth
47-149	Neufeld	Sdi	Marne-Land**	Kattrepel
48-114	Neufeld	Sdt	Neukirchen	Aventoft
37-155	- Neufeld, Sankt Annen			
47-163	Neufelderkoog*	Sdi	Kronprinzenkoog**	
47-163	Neufelderkoog	Sdi	Kronprinzenkoog**	Neufelderkoog
48-176	Neuflützhalm	Sdt	Süderlügum	Süderlügum
46-114	Neufresenbuf	Sto		Bad Oldesloe
34-130	Neufürrophof	FLd	Oeversee	Frörup
48-120	Neugalmsbüll	Sdt	Dagebüll	Christian-Albrechts-Koog
44-132	Neuglasau	Se	amtsfr. Gde.	Glasau
35-155	Neugülzow	Lbg	Schwarzenbek-Land	Gülzow
35-211	Neugüster	Lbg	Büchen	Roseburg
48-149	Neuhamm	Sdt	Lindholm	Lindholm
41-147	Neuharmhorst	Plö	Lütjenburg-Land	Kirchnüchel
32-129	Neuhaus	Eid	Kspl. Tönning	Kspl. Tönning
34-153	Neuhaus	FLd	Nordhackstedt	Hörup
41-134	Neuhaus	Plö	Giekau	Giekau
41-144	Neuhaus	Plö	Kirchbarkau	Honigsee
48-146	Neuhaus	Sdt	Ladelund	Ladelund
48-157	Neuhaus	Sdt	Neukirchen	Neukirchen
41-166	Neuhege	Plö	Selent	Mucheln
41-139	Neuheikendorf	Plö	amtsfr. Gde.	Heikendorf
34-180	Neuheim	FLd	amtsfr. Gde.	Mehlby
43-149	Neuheim	Sl	Tolk	Grumby
43-150	Neuheim	Sl	Havetoft	Havetoft
43-172	Neuheim	Sl	Mohrkirch	Mohrkirch-osterholz
48-134	Neuhörn	Sdt	Emmelsbüll	Horsbüll
34-153	Neuhörup	FLd	Nordhackstedt	Hörup
33-117	Neuhof	Eut	amtsfr. Gde.	Ratekau
34-164	Neuhof	FLd	Sieverstedt	Keelbek
36-121	Neuhof	Hus		Bredstedt
37-131	Neuhof	Ndi	Kspl. Hennstedt**	Hennstedt
37-180	Neuhof	Ndi	Büsum**	Westerdeichstrich
38-138	Neuhof	Old	Petersdorf	Petersdorf (Fehmarn)
43-150	Neuhof	Sl	Havetoft	Havetoft
44-153	Neuhof	Se	Boostedt	Latendorf
45-181	Neuhof	Stb	Breitenburg	Oelixdorf

- Exklave -

Kreis- und Gde. Schl.	Gemeinde* bzw. Wohnplatz	Kreis	Amt bzw. Kirchspiels- land- gemeinde **	Gemeinde	Kreis- und Gde. Schl.	Gemeinde* bzw. Wohnplatz	Kreis	Amt bzw. Kirchspiels- land- gemeinde **	Gemeinde
45-183	Neuhof	Stb	Heiligenstedten	Oldendorf	48-146	Neupepersmark z. T.	Sdt	Ladelund	Ladelund
46-162	Neuhof	Sto	Zarpen	Mönkhagen	48-193	Neupepersmark z. T.	Sdt	Ladelund	Bramstedtlund
47-182	Neuhof	Sdi	Süderhastedt **	Süderhastedt.	38-141	Neupetersdorf	Old	Schönwalde	Schönwalde am Bungsberg
37-131	Neuhof, Lager	Ndi	Kspl. Hennstedt **	Hennstedt	36-144	Neupeterswarft	Hus	Pellworm	Langeneß
33-111	- Neuhof, Vorwerk				38-121	Neuratjensdorf	Old	amtsfr. Gde.	Gremersdorf
31-135	Neuholtsee	Eck	Sehestedt	Holtsee	41-114	Neuredder	Plö	Wankendorf	Belau
34-235	Neuholzkrug	FLd	Handewitt	Weding	43-183	Neurehberg	Sl	Satrup	Rehberg
48-134	Neuhorsbüll	Sdt	Emmelsbüll	Horsbüll	33-117	Neuruppersdorf	Eut	amtsfr. Gde.	Ratekau
35-164	Neuhorst	Lbg	Sterley	Hornbek	31-124	Neuschicht	Eck	Mittelschwansen	Damp
35-165	Neuhorst	Lbg	Breitenfelde	Horst	31-164	Neuschlag	Eck	Mittelschwansen	Waabs
31-146	Neuilewitt	Eck	Rieseby	Loose	41-192	Neuschönberg	Plö	amtsfr. Gde.	Schönberg (Holstein)
38-131	Neujellingsdorf	Old	Landkirchen	Landkirchen	46-181	Neuschönningstedt	Sto	amtsfr. Gde.	Schönningstedt
42-126	Neujork	Rd	Bargstedt	Bokel	38-120	Neuschwelbek	Old	amtsfr. Gde.	Göhl
35-168	Neukasseburg	Lbg	Wassersleben - Kasseburg	Kasseburg	34-206	Neuschwensbyhof	FLd	Sörup	Schwensby
33-116	Neukirchen	Eut	amtsfr. Gde. Malente		34-157	Neuseegaard	FLd	Husby	Husbyholz
34-185	Neukirchen*	FLd	Quern-Steinberg	Neukirchen	38-121	Neuseegalendorf	Old	amtsfr. Gde.	Gremersdorf
34-185	Neukirchen	FLd	Quern-Steinberg	Neukirchen	46-183	Neusehmsdorf	Sto	Bad Oldesloe- Land	Sehmsdorf
38-135	Neukirchen*	Old	amtsfreie Gemeinde		44-163	Neuspringhirsch	Se	Kaltenkirchen- Land	Nützen
38-135	Neukirchen	Old	amtsfr. Gde. Neukirchen		11-000	Neustadt	FSt		Flensburg
48-157	Neukirchen, Bahnhof	Old	amtsfr. Gde. Neukirchen		38-136	Neustadt, ¹¹⁷ (Holstein)*, Stadt	Old		
48-157	Neukirchen, Kirchenwarft	Sdt	Neukirchen	Neukirchen	43-190	Neustadt	Sl		Schleswig
48-157	Neukirchen, Lager	Sdt	Neukirchen	Neukirchen	38-136	Neustadt, Landeskrankenhaus	Old		Neustadt, ¹¹⁷ (Holstein),
38-123	Neuklaustorf	Old	amtsfr. Gde. Großenbrode		41-198	Neustein	Plö	Probstei-West	Stein
42-178	Neukönigsförde	Rd	Bovenau	Krummwisch	35-229	Neusterley	Lbg	Sterley	Sterley
36-149	Neukoog	Hus	Nordstrand	Nordstrand	33-117	Neutechau	Eut	amtsfr. Gde.	Ratekau
32-120	- neukoog, Alt				31-163	Neuteich	Eck	Mittelschwansen	Thumby
32-126	- neukoog, Alt				41-111	Neuteil	Plö	Ascheberg	Ascheberg
32-126	- neukoogsbühr, Alt				38-121	Neureschendorf	Old	amtsfr. Gde.	Gremersdorf
41-111	Neukoppel	Plö	Ascheberg	Ascheberg	38-143	Neutestorf	Old	amtsfr. Gde.	Wangels
41-144	Neukoppel	Plö	Kirchbarkau	Honigsee	42-229	Neutjental	Rd	Luhnstedt	Stafstedt
43-145	Neukoppel	Sl	Haddeby	Geltorf	43-127	Neutolkschuby	Sl	Tolk	Buschau
44-166	Neukoppel	Se	Pronstorf	Pronstorf	35-207	Neuvorwerk	Lbg		Ratzeburg
46-173	Neukoppel	Sto	Zarpen	Rehhorst	36-144	Neuwarft	Hus	Pellworm	Langeneß
32-123	Neukrug	Eid	Osterhever	Poppenbüll	36-149	Neuwarft	Hus	Nordstrand	Nordstrand
34-153	Neukrug	FLd	Nordhackstedt	Hörup	48-121	Neuwarft	Sdt	Dagebüll	Dagebüllerkooog
34-177	Neukrug z. T.	FLd	Hürup	Maasbüll	48-157	Neuwarft	Sdt	Neukirchen	Neukirchen
34-237	Neukrug z. T.	FLd	Hürup	Weseby	34-235	Neuweding	FLd	Handewitt	Weding
36-129	Neukrug	Hus	Viöl	Haselund	43-141	Neuwerk	Sl	Rabenkirchen	Faulück
43-192	Neukrug	Sl	Schuby	Schuby	48-120	Neuwerk	Sdt	Dagebüll	Christian- Albrechts-Koog
34-153	- neukrug, Alt				42-211	Neuwerker Gärten	Rd		Rendsburg
41-149	Neuland	Plö	amtsfr. Gde. Klausdorf		31-156	Neuwiese	Eck	Rieseby	Rieseby
41-206	Neuland	Plö	Panker	Waternevers- torf	31-150	Neuwittenbek*	Eck	Neuwittenbek	Neuwittenbek
42-132	Neuland	Rd	Bovenau	Bovenau	31-150	Neuwittenbek	Eck	Neuwittenbek	Neuwittenbek
44-132	Neuland	Se	amtsfr. Gde. Glasau		31-150	Neuwittenbek, Weichenwärterhaus	Eck	Neuwittenbek	Neuwittenbek
48-123	Neuland	Sdt	Süderlügum	Ellhöft	35-238	Neuwohltorf	Lbg	Aumühle	Wohltorf
43-193	Neulandshof	Sl	Süderstapel	Seeth	41-175	Neuwühren I	Plö	Preetz-Land	Pohnsdorf
48-177	Neulandshof	Sdt	Klixbüll	Tinningstedt	41-175	Neuwühren II	Plö	Preetz-Land	Pohnsdorf
37-176	Neulandsweg	Ndi	Wesselburen**	Wesselburen Deichhausen	41-175	Neuwühren III	Plö	Preetz-Land	Pohnsdorf
35-188	Neulankau	Lbg	Nusse	Lankau	44-162	Neversdorf*	Se	Leezen	Neversdorf
48-120	Neumarienhof	Sdt	Dagebüll	Christian- Albrechts-Koog	44-162	Neversdorf	Se	Leezen	Neversdorf
48-114	Neumark	Sdt	Neukirchen	Aventoft	33-116	Neversfelde	Eut	amtsfr. Gde.	Malente
36-170	Neumeierhof	Hus	Mildstedt	Südermarsch	46-195	Neverstaven	Sto	Bad Oldesloe- Land	Tra'au
41-163	Neumeimersdorf	Plö	Moorsee	Meimersdorf	32-123	Nickelswarft	Eid	Osterhever	Poppenbüll
31-131	Neumöhlhorst	Eck	Fleckeby	Götheby-Holm	37-169	Nicolaihorn	Ndi	Büsum**	Warwerort
34-240	Neumühlen	FLd	Sörup	Winderatt	48-158	Nieblum*	Sdt	Osterlandföhr	Nieblum
42-216	Neumühlen	Rd	Schenefeld	Schenefeld	48-158	Nieblum, Klein	Sdt	Osterlandföhr	Nieblum
45-115	Neumühlen	Stb	Wewelsfleth	Beidenfleth	48-159	Niebüll*	Sdt	amtsfreie Gemeinde	
45-175	Neumühlen	Stb	Kellinghusen- Land	Mühlenbarbek	48-159	Niebüll	Sdt	amtsfr. Gde.	Niebüll
46-144	Neumühlen	Sto	Zarpen	Heilshoop	35-125	Niebuhrschleuse	Lbg	Büchen	Bröthen
12-000	Neumühlen- Dietrichsdorf	Ki		Kiel	31-124	Nieby	Eck	Mittelschwansen	Damp
42-240	Neumühlendorf	Rd	Borgdorf	Warder	34-185	Nieby	FLd	Quern-Steinberg	Neukirchen
14-000	Neumünster*, Stadt	Nms			34-186	Nieby*	FLd	Gelting	
42-149	Neunordsee	Rd	Achterwehr	Felde	34-186	Nieby	FLd	Gelting	Nieby
35-128	Neunüssau	Lbg	Büchen	Büchen					

Kreis- und Gde. Schl.	Gemeinde* bzw. Wohnplatz	Kreis	Amt bzw. Kirchspielsland-gemeinde **	Gemeinde
43-116	Nieby	Sl	Mohrkirch	Böel
34-186	Niebywesterfeld	FLd	Gelting	Nieby
34-194	Niedamm	FLd	Gelting	Pommerby
36-155	Niedamm	Hus	Wester Ohrstedt	Oster Ohrstedt
13-000	Niederbüssau	Lüb		Lübeck
41-120	Niederkleveez	Plö	Plön-Land	Bösdorf
41-170	Niedermühle	Plö	Lütjenburg-Land	Niedermühle (Ostsee)
45-146	Niederreihe	Stb	Horst	Hohenfelde
43-194	Niederseik	Sl	Haddeby	Selk
43-197	Niederstolk	Sl	Fahrenstedt	Stolk
47-183	Niederweide	Sdi	Albersdorf**	Süderade
	- Exklave -			
43-178	Niefeld	Sl	Süderbrarup	Nottfeld
38-122	Niehof	Old	amtsfr. Gde. Grömitz	
32-116	Niehuus	Eid	Kspl. Tönning	Kating
34-141	Niehuus	FLd	Sterup	Grünholz
34-148	Niehuus	FLd	amtsfr. Gde. Harrislee	
34-148	Niehuusfeld	FLd	amtsfr. Gde. Harrislee	
43-173	Niekoppel	Sl	Mohrkirch	Mohrkirch-westerholz
46-194	Niekoppel	Sto	Mollhagen	Todendorf
13-000	Niemark	Lüb		Lübeck
42-190	Nienborstel*	Rd	Hohenwestedt-Land	
42-190	Nienborstel	Rd	Hohenwestedt-Land	Nienborstel
42-191	Nienbüttel*	Rd	Wacken	
42-191	Nienbüttel	Rd	Wacken	Nienbüttel
31-130	Niendamm	Eck	Gettorf	Gettorf
46-141	Niendeel	Sto	Reinfeld-Land	Havighorst b. Bad Oldesloe
13-000	Niendorf	Lüb		Lübeck
33-120	Niendorf	Eut	amtsfr. Gde. Timmendorfer Strand	
35-201	Niendorf b. Berkenthin*	Lbg	Berkenthin	
35-201	Niendorf	Lbg	Berkenthin	Niendorf b. Berkenthin
35-202	Niendorf/Stecknitz*	Lbg	Breitenfelde	
35-202	Niendorf	Lbg	Breitenfelde	Niendorf/Stecknitz
38-113	Niendorf	Old	Bannesdorf	Bannesdorf
44-137	- Niendorf, Groß			
44-115	- Niendorf, Klein			
35-170	Niendorf am Schaalsee	Lbg	Ratzeburg-Land	Kittlitz
38-122	Nienhagen	Old	amtsfr. Gde. Grömitz	
39-130	Nienhöfen	Pi	amtsfr. Gde. Halstenbek	
48-157	Nienhof	Sdt	Neukirchen	Neukirchen
31-159	- Nienhof, Dänisch-			
42-141	- Nienhof, Deutsch-			
13-000	Nienhüsen	Lüb		Lübeck
42-173	Nienjahn	Rd	Hohenwestedt-Land	Jahrsdorf
42-192	Nienkattbek*	Rd	Jevenstedt	
42-192	Nienkattbek	Rd	Jevenstedt	Nienkattbek
38-114	Nienrade	Old	Lensahn-Land	Beschendorf
41-160	Niental	Plö		Lütjenburg
46-165	Nienwohld*	Sto	Bargtheide-Land	
46-165	Nienwohld	Sto	Bargtheide-Land	Nienwohld
46-165	Nienwohldrögen	Sto	Bargtheide-Land	Nienwohld
34-187	Niesgrau*	FLd	Rundhof-Esgrus	
34-187	Niesgrau	FLd	Rundhof-Esgrus	Niesgrau
34-187	Niesgraugaard	FLd	Rundhof-Esgrus	Niesgrau
42-193	Nindorf*	Rd	Hohenwestedt-Land	
42-193	Nindorf	Rd	Hohenwestedt-Land	Nindorf
47-164	Nindorf*	Sdi	Meldorf-Geest**	
47-164	Nindorf	Sdi	Meldorf-Geest**	Nindorf

Kreis- und Gde. Schl.	Gemeinde* bzw. Wohnplatz	Kreis	Amt bzw. Kirchspielsland-gemeinde **	Gemeinde
47-164	Nindorf, Nordseelandheim	Sdi	Meldorf-Geest**	Nindorf
36-159	- Nissen-Koog, Sönke-			
36-145	Nissenshörn	Hus	Langenhorn	Langenhorn
47-185	Nixdorf	Sdi	kirchspielsfreie Gde.	Süderwörden
31-166	Nixenburg	Eck	Karby	Winnemark
32-134	Nobiskrug	Eid	Witzwort	Witzwort
42-211	Nobiskrug	Rd		Rendsburg
31-151	Noer*	Eck	Schwedeneck	
31-151	Noer	Eck	Schwedeneck	Noer
31-151	Noer, Siedlung	Eck	Schwedeneck	Noer
48-155	Nösse	Sdt	Keitum	Morsum
48-121	Nommenswarft	Sdt	Dagebüll	Dagebüllerkooog
31-152	Nonsfeld	Eck	Karby	Olpenitz
31-155	Norby	Eck	Owschlag	Owschlag
31-156	Norby	Eck	Rieseby	Rieseby
31-156	Norbyfeld	Eck	Rieseby	Rieseby
31-156	Norbyheide	Eck	Rieseby	Rieseby
43-206	Nordacker	Sl	Tolk	Tolk
48-111	Nordacker	Sdt	Leck	Achtrup
34-188	Nordballig*	FLd	Grundhof	
34-188	Nordballig	FLd	Grundhof	Nordballig
31-156	Nordberg	Eck	Rieseby	Rieseby
45-166	Nordbünge	Stb	Sankt Margarethen	Landscheide
45-125	Nordbüttel	Stb	Sankt Margarethen	Büttel
32-117	Norddeich	Eid	amtsfr. Gde. Koldenbüttel	
36-151	Norddeich	Hus	Langenhorn	Ockholm
37-145	Norddeich*	Ndi	Wesselburen**	
37-145	Norddeich	Ndi	Wesselburen**	Norddeich
48-121	Norddeich	Sdt	Dagebüll	Dagebüllerkooog
48-167	Norddeich	Sdt	Neukirchen	Rodenäs
48-160	Norddorf*	Sdt	Amrum	
48-160	Norddorf	Sdt	Amrum	Norddorf
48-114	Nordebüll	Sdt	Neukirchen	Aventoft
36-149	Norden	Hus	Nordstrand	Nordstrand
32-134	Nordende	Eid	Witzwort	Witzwort
39-128	- Nordende, Groß			
39-140	- Nordende, Klein			
43-176	Norderbrarup*	Sl	Norderbrarup	Norderbrarup
43-176	Norderbrarup	Sl	Norderbrarup	Norderbrarup
43-208	Norderbrok	Sl	Treia	Treia
32-122	Norderdeich	Eid	Osterhever	Osterhever
32-124	Norderdeich	Eid	Sankt Peter	Sankt Peter
32-125	Norderdeich	Eid	Tating	Tating
37-159	Norderdeichweg	Ndi	Wesselburen**	Schülp
47-177	Norderdonn	Sdi	kirchspielsfreie Gde.	Sankt Michaelisdonn
43-118	Norderfahrenstedt ... norderfeld, siehe: unter dem Wohnplatznamen!	Sl	Fahrenstedt	Böklund
34-149	Norderfeld	FLd	Buckhagen-Oehe	Hasselberg
34-205	Norderfeld	FLd	Buckhagen-Oehe	Schwakendorf
34-227	Norderfeld	FLd	Grundhof	Terkelstoft
42-195	Norderfeld	Rd	Fockbek	Nübbel
43-120	Norderfeld	Sl	Bollingstedt	Bollingstedt
43-146	Norderfeld	Sl	Moldenit	Goltoft
43-197	Norderfeld	Sl	Fahrenstedt	Stolk
48-136	Norderfeld	Sdt	Medelby	Jardelund
43-116	- Norderfeld, Böel-			
32-119	Norderfriedrichs-koog*	Eid	Oldenswort	
32-119	Norderfriedrichs-koog	Eid	Oldenswort	Norderfriedrichs-koog
36-113	Nordergeilwang	Hus	Wester Ohrstedt	Ahrenviölfeld
36-149	Norderhafen	Hus	Nordstrand	Nordstrand
37-146	Norderheistedt*	Ndi	Kspl. Hennstedt**	
37-146	Norderheistedt	Ndi	Kspl. Hennstedt**	Norderheistedt
48-157	Norderhesbüll	Sdt	Neukirchen	Neukirchen
32-111	Norderheverkoog z.T.	Eid	Osterhever	Augustenkoog

Kreis- und Gde. Schl.	Gemeinde* bzw. Wohnplatz	Kreis	Amt bzw. Kirchspielsland-gemeinde **	Gemeinde	Kreis- und Gde. Schl.	Gemeinde* bzw. Wohnplatz	Kreis	Amt bzw. Kirchspielsland-gemeinde **	Gemeinde
32-122	Norderheverkoog z.T.	Eid	Osterhever	Osterhever	45-176	Nordoe, Kreisaltersheim - Exklave -	Stb	Breitenburg	Münsterdorf
32-126	Norderheverkoog z.T.	Eid	Tetenbüll	Tetenbüll	47-169	Nordorf	Sdi	Brunsbüttel**	Osterbelmhusen
36-144	Norderhörn	Hus	Pellworm	Langeneß	48-157	Nordosterdeich	Sdt	Neukirchen	Neukirchen
32-125	Norderhof	Eid	Tating	Tating	32-122	Nordpol	Eid	Osterhever	Osterhever
48-111	Norderhof	Sdt	Leck	Achtrup	34-132	Nordschau	FLd	Gelting	Gelting
48-120	Norderhof	Sdt	Dagebüll	Christian-Albrechts-Koog	43-146	Nordschau	Sl	Moldenit	Goltoft
	... norderholz, siehe: unter dem Wohnplatznamen!				43-173	Nordschau	Sl	Mohrkirch	Mohrkirch-westerholz
34-222	Norderholz	FLd	Sieverstedt	Süder-schmedeby	43-119	Nordsee	Sl	Hollingstedt	Börm
43-162	Norderholz	Sl	Havetoft	Klappholz	42-178	- nordsee, Groß			
43-207	Norderholz	Sl	Havetoft	Torsballig	42-149	- nordsee, Klein.			
36-129	Norderkollundfeld	Hus	Viöl	Haselund	42-149	- nordsee, Neu			
36-156	- Norderkoog, Kleiner				47-164	- Nordseelandheim, Nindorf			
36-156	- Norderkoog, Großer				11-000	Nordstadt	FSt		Flensburg
36-131	Norderkoogshaus	Hus	Hattstedt	Hattstedter-marsch	48-172	Nordstadum	Sdt	Leck	Stadum
					36-149	Nordstrand*	Hus	Nordstrand	
						Nordstrand, Insel	Hus	mit den Gemeinden: Elisabeth-Sophien-Koog Nordstrand	
47-142	Norderlandsteig z.T.	Sdi	Marne-Land**	Helse- Helse - Deese - wurth		Nordstrandisch-moor, Hallig	Hus	gehört zur Gde. Nordstrand	
47-189	Norderlandsteig z.T.	Sdi	Marne-Land**	Volsenhusen	36-151	Nordwarf	Hus	Langenhorn	Ockholm
32-113	Nordermarsch	Eid	Kspl. Garding	Kspl. Garding	48-124	Nordwarf	Sdt	Emmelsbüll	Emmelsbüll
36-156	Nordermiteldeich	Hus	Pellworm	Pellworm	34-137	Nordwiehe	FLd	Großenwiehe	Großenwiehe
36-156	Nordermühle	Hus	Pellworm	Pellworm	34-133	Norgaard	FLd	Quern-Steinberg	Gintoft
	Norderoog, Hallig unbewohnt	Hus	gehört zur Gde. Hooge		34-190	Norgaardholz*	FLd	Quern-Steinberg	
32-126	Norderreihe	Eid	Tetenbüll	Tetenbüll	34-190	Norgaardholz	FLd	Quern-Steinberg	Norgaardholz
43-192	Norderschubyfeld (Schubyweide)	Sl	Schuby	Schuby	36-150	Norstedt*	Hus	Viöl	
36-151	Norderschule	Hus	Langenhorn	Ockholm	36-150	Norstedt	Hus	Viöl	Norstedt
43-177	Norderstapel*	Sl	Süderstapel		36-150	Norstedtfeld	Hus	Viöl	Norstedt
43-177	Norderstapel	Sl	Süderstapel	Norderstapel	42-194	Nortorf*, Stadt	Rd		
36-149	Norderwarf	Hus	Nordstrand	Nordstrand	45-180	Nortorf*	Stb	Wilster-Land	
48-182	Norderwaygaard	Sdt	Fahretoft	Waygaard	45-180	Nortorf	Stb	Wilster-Land	Nortorf
32-113	Norderweg	Eid	Kspl. Garding	Kspl. Garding	43-173	Norwegen	Sl	Mohrkirch	Mohrkirch-westerholz
47-165	Norderwisch*	Sdi	Marne-Land**	Norderwisch	43-178	Nottfeld*	Sl	Süderbrarup	Nottfeld
37-147	Norderwörden*	Ndi	Norderwörden**		42-195	Nübbel*	Rd	Fockbek	
47-120	Norderwurth	Sdi	Hemmingstedt**	Braaken	42-195	Nübbel	Rd	Fockbek	Nübbel
37-113	Nordfeld	Ndi	Weddingstedt**	Borgholz	42-222	Nübbel, Lotsenstation	Rd	Jevenstedt	Schulp b. Rendsburg
37-137	Nordfeld	Ndi	Kspl. Hennstedt**	Kleve	31-120	Nübbelfeld	Eck	Karby	Brodersby
43-133	Nordfeld, Schleuse	Sl	Süderstapel	Drage	31-152	Nübbelhof	Eck	Karby	Olpenitz
34-189	Nordhackstedt*	FLd	Nordhackstedt		34-191	Nübel*	FLd	Quern-Steinberg	
34-189	Nordhackstedt	FLd	Nordhackstedt	Nordhackstedt	34-191	Nübel	FLd	Quern-Steinberg	Nübel
34-189	Nordhackstedtfeld	FLd	Nordhackstedt	Nordhackstedt	43-179	Nübel*	Sl	Nübel	
47-166	Nordhastedt*	Sdi	kirchspielsfreie Gemeinde		43-179	Nübel	Sl	Nübel	Nübel
47-166	Nordhastedt	Sdi	kirchspielsfreie Gemeinde		34-163	Nübbelfeld	FLd	Quern-Steinberg	Kalleby
			Nordhastedt		43-179	Nübellund	Sl	Nübel	Nübel
37-165	Nordhastedter-chaussee	Ndi	kirchspielsfreie Gemeinde		34-163	Nübelmoor	FLd	Quern-Steinberg	Kalleby
47-166	Nordhastedterfeld	Sdi	kirchspielsfreie Gemeinde		43-179	Nübelmoor	Sl	Nübel	Nübel
47-168	Nordheide	Sdi	Albersdorf**	Offenbüttel	33-116	Nüchel	Eut	amtsfr. Gde. Malente	
48-141	Nordhörn	Sdt	Emmelsbüll	Klanxbüll	35-128	Nüssau	Lbg	Büchen	Büchen
48-151	Nordhof	Sdt	Leck	Lütjenhorn	35-128	- nüssau, Neu			
31-119	Nordholz	Eck	Owschlag	Brekendorf	46-195	Nütschau	Sto	Bad Oldesloe-Land	Tralau
47-179	Nordholz	Sdi	Albersdorf**	Schafstedt	44-163	Nützen*	Se	Kaltenkirchen-Land	
47-162	Nordhusen	Sdi	Brunsbüttel**	Mühlenstraßen	44-163	Nützen	Se	Kaltenkirchen-Land	Nützen
36-131	Nordkoog	Hus	Hattstedt	Hattstedter-marsch	32-126	Nuphörn	Eid	Tetenbüll	Tetenbüll
34-174	Nordlinnau	FLd	Nordhackstedt	Linnau	35-203	Nusse*	Lbg	Nusse	Nusse
34-174	Nordlinnaufeld	FLd	Nordhackstedt	Linnau	35-203	Nusse	Lbg	Nusse	Nusse
48-146	Nordmark	Sdt	Ladelund	Ladelund	42-196	Nutteln*	Rd	Wacken	
48-157	Nordmark	Sdt	Neukirchen	Neukirchen	42-196	Nutteln	Rd	Wacken	Nutteln
36-144	Nordmarsch	Hus	Pellworm	Langeneß	42-196	Nuttelnermoor	Rd	Wacken	Nutteln
45-122	Nordoe - Exklave -	Stb	Breitenburg	Breitenburg	42-196	Nuttelnerviort	Rd	Wacken	Nutteln
45-176	Nordoe, Abdeckerei - Exklave -	Stb	Breitenburg	Münsterdorf	42-237	Nutte marschhof	Rd	Wacken	Vaalermoor
					45-147	Nutzwedel	Stb	Horst	Horst
					48-127	Nyhörn	Sdt	Fahretoft	Fahretoft
					48-124	Nyholm	Sdt	Emmelsbüll	Emmelsbüll

Kreis- und Gde. Schl.	Gemeinde* bzw. Wohnplatz	Kreis	Amt bzw. Kirchspielsland-gemeinde **	Gemeinde	Kreis- und Gde. Schl.	Gemeinde* bzw. Wohnplatz	Kreis	Amt bzw. Kirchspielsland-gemeinde **	Gemeinde
O					37-148	Oesterborstelerfeld	Ndi	Tellingstedt**	Oesterborstel
32-134	Obbenskoog	Eid	Witzwort	Witzwort	37-149	Österdeichstrich*	Ndi	Büsum**	
43-180	Obdrup*	Sl	Satrup		37-149	Österdeichstrich	Ndi	Büsum**	Österdeichstrich
43-180	Obdrup	Sl	Satrup	Obdrup	34-214	Östergaard	FLd	Quern-Steinberg	Steinberghaff
36-149	Oben	Hus	Nordstrand	Nordstrand	37-131	Östermoor	Ndi	Kspl. Hennstedt**	Hennstedt
45-133	Obendeich	Stb	Herzhorn	Engelbrechtsche Wildnis	46-166	Oetjendorf*	Sto	Mollhagen	
45-142	Obendeich	Stb	Herzhorn	Herzhorn	46-166	Oetjendorf	Sto	Mollhagen	Oetjendorf
41-204	Obendorf	Plö	Wankendorf	Wankendorf	38-142	Övelgönne	Old	Sierksdorf	Sierksdorf
13-000	Oberbüssau	Lüb		Lübeck	38-125	Övelgönnerhufe	Old	Lensahn-Land	Harmsdorf
39-147	Oberglinde	Pi	Moorrege	Moorrege	48-161	Oevenum*	Sdt	Osterlandföhr	
44-135	Oberhof	Se	Großenaspe	Großenaspe	48-161	Oevenum	Sdt	Osterlandföhr	Oevenum
41-120	Oberkleveez	Plö	Plön-Land	Bösdorf	48-161	Oevenum, Siedlung	Sdt	Osterlandföhr	Oevenum
34-132	Oberkoppel	FLd	Gelting	Gelting	33-117	Oeverdiek	Eut	amtsfr. Gde. Ratekau	
43-132	Oberland	Sl	Rabekirchen	Dollrottfeld	33-120	Oeverdiek	Eut	amtsfr. Gde. Timmendorfer Strand**	
34-146	Oberlangberg	FLd	Handewitt	Handewitt	34-192	Oeversee*	FLd	Oeversee	
33-118	Obernwohde	Eut	amtsfr. Gde. Stockelsdorf	Stockelsdorf	34-192	Oeversee	FLd	Oeversee	Oeversee
45-146	Oberreihe	Stb	Horst	Hohenfelde	34-192	Oeverseefeld	FLd	Oeversee	Oeversee
43-194	Oberselk	Sl	Haddeby	Selk	34-192	Oeverseeholz	FLd	Oeversee	Oeversee
44-151	Obersöhren	Se	Wensin	Krems II	37-147	Överwisch	Ndi	Norderwörden**	Norderwörden
33-115	Obersteenrade	Eut	amtsfr. Gde. Gleschendorf	Gleschendorf	41-137	Ofendorferredder	Plö	Brügge	Groß Buchwald
41-111	Oberste Lisch	Plö	Ascheberg	Ascheberg	39-118	Offenau	Pi	Rantzau	Bokholt-Hanredder
42-128	Oberstenwehr - Exklave -	Rd	Schenefeld	Bokhorst	32-120	- offenbüll, Oster			
41-125	Oberster Heisch	Plö	Lütjenburg-Land	Dannau	32-120	Offenbülldeich	Eid	Oldenswort	Oldenswort
43-197	Oberstolk	Sl	Fahrenstedt	Stolk	32-120	- offenbülldeich, Oster			
46-148	Oberteich	Sto	Bargtheide-Land	Jersbek	32-120	- offenbülldeich, Wester			
31-163	Ochsenhagen	Eck	Mittelschwansen	Thumby	47-168	Offenbüttel*	Sdi	Albersdorf**	
38-129	Ochsenhals	Old	Schönwalde	Kasseedorf	47-168	Offenbüttel	Sdi	Albersdorf**	Offenbüttel
42-192	Ochsenkate	Rd	Jevinstedt	Nienkattbek	33-117	Offendorferfeld	Eut	amtsfr. Gde. Ratekau	
31-130	Ochsenkoppel	Eck	Gettorf	Gettorf	39-129	- Offenseth, Groß			
34-212	Ochsenkoppel	FLd	Rundhof-Esgrus	Stangheck	39-141	- Offenseth, Klein			
41-126	Ochsenkoppel	Plö	Wankendorf	Depenau	39-124	Oha z.T.	Pi	Rantzau	Ellerhoop
42-132	Ochsenkoppel	Rd	Bovenau	Bovenau	39-160	Oha z.T.	Pi	amtsfr. Gde. Tornesch	
46-194	Ochsenkoppel	Sto	Mollhagen	Todendorf	41-111	Oha	Plö	Ascheberg	Ascheberg
42-178	Ochsentor	Rd	Bovenau	Krummwisch	41-175	Oha	Plö	Preetz-Land	Pohnsdorf
42-166	Ochsenweide	Rd	Bordesholm-Land	Hoffeld	42-226	Oha	Rd	Hohn	Sophienhamm
48-114	Ochsholm	Sdt	Neukirchen	Aventoft	42-220	Ohe	Rd	Osterrönfeld	Schülldorf
36-135	Ockelützwarft	Hus	Pellworm	Hooge	46-181	Ohe	Sto	amtsfr. Gde. Schönningstedt	
36-135	Ockenswarft	Hus	Pellworm	Hooge	46-170	Ohldörp	Sto	Bad Oldesloe-Land	Pölitz
36-151	Ockholm*	Hus	Langenhorn	Ockholm	46-177	Ohldörp	Sto	Bad Oldesloe-Land	Rethwischfeld
47-167	Odderade*	Sdi	Meldorf-Geest**		47-192	Ohlen	Sdi	Brunsbüttel**	Westerbelmhusen
47-167	Odderade	Sdi	Meldorf-Geest**	Odderade	33-116	Ohlenhof	Eut	amtsfr. Gde. Malente	
36-149	Odenbüll	Hus	Nordstrand	Nordstrand	32-134	Ohlfeld	Eid	Witzwort	Witzwort
36-121	Odinsburg	Hus	slwa-zeubel-Land Bredstedt	Bredstedt	36-173	Ohlingslust	Hus	Wester Ohrstedt	Wester Ohrstedt
35-168	Ödendorf	Lbg	Baachhof Kasseburg	Kasseburg	41-135	Oholz	Plö	Plön-Land	Grebin
34-178	Oehe	FLd	Buckhagen-Oehe	Maasholm	34-169	Ohrfeld	FLd	Rundhof-Esgrus	Koppelheck
41-134	Ölböhm	Plö	Giekau	Giekau	34-169	Ohrfeldhaff	FLd	Rundhof-Esgrus	Koppelheck
38-135	Ölendorf	Old	amtsfr. Gde. Neukirchen		42-154	Ohrsee	Rd	Lütjenwestedt	Gokels
45-181	Oelixdorf*	Stb	Breitenburg		36-173	Ohrstedt, Bahnhof	Hus	Wester Ohrstedt	Wester Ohrstedt
45-181	Oelixdorf	Stb	Breitenburg	Oelixdorf	36-155	- Ohrstedt, Oster			
46-177	Ölmühle	Sto	Bad Oldesloe-Land	Rethwischfeld	36-173	- Ohrstedt, Wester			
44-164	Oering*	Se	Nahe		36-155	- Ohrstedtfeld, Oster			
44-164	Oering	Se	Nahe	Oering	36-155	- Ohrstedtholz, Oster			
44-164	Oeringerdamm	Se	Nahe	Oering	48-127	Ohr	Sdt	Fahretoft	Fahretoft
43-181	Oersberg	Sl	Norderbrarup		37-172	Oken	Ndi	Wesselburen**	Wehren-Oken
43-181	Oersberg	Sl	Norderbrarup	Oersberg	46-194	Okenrade	Sto	Mollhagen	Todendorf
42-121	Oersdorf	Rd	Hanerau-Hademarschen	Bendorf		<i>Oland, Hallig</i>	<i>Hus</i>	<i>gehört zur Gde. Langeneß</i>	
44-165	Oersdorf*	Se	Kisdorf		42-159	Oland	Rd	Lütjenwestedt	Haale
44-165	Oersdorf	Se	Kisdorf	Oersdorf	33-116	Olandsberg	Eut	amtsfr. Gde. Malente	
45-198	- ösau, Groß				32-120	Oldehöft	Eid	Oldenswort	Oldenswort
45-198	- ösau, Klein				42-197	Oldenborstel*	Rd	Schenefeld	
45-182	Oeschebüttel*	Stb	Kellinghusen-Land		42-197	Oldenborstel	Rd	Schenefeld	Oldenborstel
45-182	Oeschebüttel	Stb	Kellinghusen-Land	Oeschebüttel	42-198	Oldenbüttel*	Rd	Hanerau-Hademarschen	
37-148	Oesterborstel*	Ndi	Tellingstedt**						
37-148	Oesterborstel	Ndi	Tellingstedt**	Oesterborstel					

Kreis- und Gde. Schl.	Gemeinde* bzw. Wohnplatz	Kreis	Amt bzw. Kirchspielsland-gemeinde **	Gemeinde
42-198	Oldenbüttel	Rd	Hanerau-Hademarschen	Oldenbüttel
38-137	Oldenburg (Holstein)*, Stadt	Old		
45-183	Oldendorf*	Stb	Heiligenstedten	
45-183	Oldendorf	Stb	Heiligenstedten	Oldendorf
42-199	Oldenhütten*	Rd	Bargstedt	
42-199	Oldenhütten	Rd	Bargstedt	Oldenhütten
43-133	Oldenkoog	Sl	Süderstapel	Drage
32-120	Oldenswort*	Eid	Oldenswort	
32-120	Oldenswort	Eid	Oldenswort	Oldenswort
36-152	Oldersbek*	Hus	Mildstedt	
36-152	Oldersbek	Hus	Mildstedt	Oldersbek
36-153	Olderup*	Hus	Hattstedt	
36-153	Olderup	Hus	Hattstedt	Olderup
36-153	Olderupfeld	Hus	Hattstedt	Olderup
36-153	Olderupmoor	Hus	Hattstedt	Olderup
46-114	– Oldesloe, Bad			
48-167	Oldorf	Sdt	Neukirchen	Rodenäs
48-162	Oldsum	Sdt	Westerlandföhr	Oldsum-Klintum
48-162	Oldsum-Klintum*	Sdt	Westerlandföhr	
48-124	Olenhof	Sdt	Emmelsbüll	Emmelsbüll
48-134	Olfhusum	Sdt	Emmelsbüll	Horsbüll
31-152	Olpenitz*	Eck	Karby	
31-152	Olpenitz	Eck	Karby	Olpenitz
31-152	Olpenitzdorf	Eck	Karby	Olpenitz
31-152	Olpenitzfeld	Eck	Karby	Olpenitz
32-115	Oluhof	Eid	Tetenbüll	Katharinenheerd
32-129	– olversum, Groß			
32-129	– olversum, Klein			
34-153	Onkelsgabe	FLd	Nordhackstedt	Hörup
48-167	Onkelsgabe	Sdt	Neukirchen	Rodenäs
38-132	Op de Luhr	Old	amtsfr. Gde.	Lensahn
48-167	Ophusum	Sdt	Neukirchen	Rodenäs
44-143	– Opn Hundsberg, siehe:		Hundsmoor	
41-171	Oppendorf*	Plö	Schönkirchen	
12-000	Oppendorf, Eigenheim	Ki		Kiel
41-171	Oppendorf, Gut	Plö	Schönkirchen	Oppendorf
41-171	Oppendorf, Siedlung	Plö	Schönkirchen	Oppendorf
41-171	Oppendorfermühle	Plö	Schönkirchen	Oppendorf
41-171	Oppendorferweiche – Exklave –	Plö	Schönkirchen	Oppendorf
32-121	Ording*	Eid	Sankt Peter	
32-121	Ording	Eid	Sankt Peter	Ording
32-121	Ording-Nord	Eid	Sankt Peter	Ording
32-121	Ording-Süd	Eid	Sankt Peter	Ording
31-153	Orlean	Eck	Osdorf	Osdorf
31-143	Ornum	Eck	Fleckeby	Kosel
31-143	Ornumholz	Eck	Fleckeby	Kosel
31-143	Ornumermühle	Eck	Fleckeby	Kosel
45-137	– Ort, Auf dem			
38-138	Orth	Old	Petersdorf	Petersdorf (Fehmarn) Heiligenhaten
38-126	Ortmühle	Old		
31-153	Osdorf*	Eck	Osdorf	
31-153	Osdorf	Eck	Osdorf	Osdorf
48-137	Osewoldterkoog	Sdt	Dagebüll	Juliane-Marienkoog
31-160	Osmannsrüh	Eck	Sehestedt	Sehestedt
42-124	Osselberg z.T.	Rd	Molfsee	Blumenthal
42-217	Osselberg z.T.	Rd	Molfsee	Schierensee
31-152	Ossenrüh	Eck	Karby	Olpenitz
48-150	Ostellbogen	Sdt	amtsfr. Gde.	List
36-146	Ostenu	Hus	Viöl	Löwenstedt
36-146	Ostenufeld	Hus	Viöl	Löwenstedt
34-227	Ostenberg	FLd	Grundhof	Terkelstoft
36-154	Ostenfeld (Kreis Husum)*	Hus	Ostenfeld	
36-154	Ostenfeld	Hus	Ostenfeld	Ostenfeld (Kreis Husum)
42-200	Ostenfeld (Kreis Rendsburg)*	Rd	Osterrönfeld	

Kreis- und Gde. Schl.	Gemeinde* bzw. Wohnplatz	Kreis	Amt bzw. Kirchspielsland-gemeinde **	Gemeinde
42-200	Ostenfeld	Rd	Osterrönfeld	Ostenfeld (Kreis Rendsburg)
42-200	Ostenfeld Bahnhof	Rd	Osterrönfeld	Ostenfeld (Kreis Rendsburg)
42-200	Ostenfeldermoor	Rd	Osterrönfeld	Ostenfeld (Kreis Rendsburg)
36-154	Ostenfeldfeld	Hus	Osterrönfeld	Ostenfeld (Kreis Husum)
36-116	Osterbargum	Hus	Langenhorn	Bargum
36-116	Osterbargumfeld	Hus	Langenhorn	Bargum
47-169	Osterbelmhusen*	Sdi	Brunsbüttel**	
47-169	Osterbelmhusen	Sdi	Brunsbüttel**	Osterbelmhusen
36-120	Osterbordelum	Hus	amtsfr. Gde.	Bordelum
36-120	Osterbordelumfeld	Hus	amtsfr. Gde.	Bordelum
45-196	Osterbünge	Stb	Sankt Margarethen	Sankt Margarethen Damholm
43-129	Osterbunsbüll	Sl	Havetoft	
31-154	Osterby*	Eck	Hütten	
31-154	Osterby	Eck	Hütten	Osterby
48-163	Osterby*	Sdt	Medelby	
48-163	Osterby	Sdt	Medelby	Osterby
48-163	Osterbyfeld	Sdt	Medelby	Osterby
31-154	Osterbyholz	Eck	Hütten	Osterby
48-163	Osterbylund	Sdt	Medelby	Osterby
31-154	Osterbymühle	Eck	Hütten	Osterby
34-233	Osterbyweg	FLd	Nordhackstedt	Wallsbüll
32-123	Osterdeich	Eid	Osterhever	Poppenbüll
32-126	Osterdeich	Eid	Tetenbüll	Tetenbüll
32-133	Osterdeich	Eid	Osterhever	Westerhever
36-149	Osterdeich	Hus	Nordstrand	Nordstrand
48-121	Osterdeich	Sdt	Dagebüll	Dagebüllerkoog
48-124	Osterdeich	Sdt	Emmelsbüll	Emmelsbüll
48-127	Osterdeich	Sdt	Fahretoft	Fahretoft
48-157	Osterdeich	Sdt	Neukirchen	Neukirchen
32-124	Ostereck	Eid	Sankt Peter	Sankt Peter
32-120	Osterende	Eid	Oldenswort	Oldenswort
32-125	Osterende	Eid	Tating	Tating
45-123	Osterende	Stb	Wewelsfleth	Brokdorf
48-155	Osterende	Sdt	Keitum	Morsum
31-137	Osterfeld	Eck	Mittelschwansen	Holzdorf
34-197	Osterfeld	FLd	Gelting	Rabenholz
43-115	Osterfeld	Sl	Bergenhusen	Bergenhusen
48-157	Osterfeld	Sdt	Neukirchen	Neukirchen
42-146	Osterhamm	Rd	Hamdorf	Elsdorf-Westermühlen
43-150	Osterhavetoft	Sl	Havetoft	Havetoft
32-122	Osterhever*	Eid	Osterhever	
32-122	Osterhever	Eid	Osterhever	Osterhever
31-146	Osterhof	Eck	Rieseby	Loose
32-111	Osterhof	Eid	Osterhever	Augustenkoog
32-125	Osterhof	Eid	Tating	Tating
42-122	Osterhof	Rd	Beringstedt	Beringstedt
43-165	Osterhof	Sl	Kropp	Kropp
45-181	Osterhof – Exklave –	Stb	Breitenburg	Oelixdorf
48-120	Osterhof	Sdt	Dagebüll	Christian-Albrechts-Koog
48-123	Osterhof	Sdt	Süderlügum	Ellhöft
48-142	Osterhof	Sdt	Dagebüll	Kleiseerkoog
48-151	Osterhof	Sdt	Leck	Lütjenhorn
48-176	Osterhof	Sdt	Süderlügum	Süderlügum
48-187	Osterhof	Sdt	Ladelund	Westre
37-149	Osterhof, Bahnhof	Ndi	Büsum**	Österdeichstrich
37-149	Osterhof, Gut	Ndi	Büsum**	Österdeichstrich
31-146	Osterhofholz	Eck	Rieseby	Loose
34-119	Osterholm	FLd	Sterup	Boltoft
34-239	Osterholz	FLd	Grundhof	Westerholz

Kreis- und Gde. Schl.	Gemeinde* bzw. Wohnplatz	Kreis	Amt bzw. Kirchspielsland-gemeinde **	Gemeinde	Kreis- und Gde. Schl.	Gemeinde* bzw. Wohnplatz	Kreis	Amt bzw. Kirchspielsland-gemeinde **	Gemeinde
43-196	Osterholz	Sl	Ulsnis	Steinfeld	33-119	Ottendorf	Eut	amtsfr. Gde. Süsel	
43-207	Osterholz	Sl	Havetoft	Torsballig	42-203	Ottendorf*	Rd	Achterwehr	
45-122	Osterholz	Stb	Breitenburg	Breitenburg	42-203	Ottendorf	Rd	Achterwehr	Ottendorf
42-233	Osterholzreich	Rd	Hanerau- Hademarschen	Thaden	33-119	Ottendorf, Bahnhof	Eut	amtsfr. Gde. Süsel	
39-149	Osterhorn*	Pi	Hörnerkirchen		33-119	Ottendorferfelde	Eut	amtsfr. Gde. Süsel	
39-149	Osterhorn	Pi	Hörnerkirchen	Osterhorn	41-200	Ottenhof	Plö	Schlesien	Stoltenberg
41-206	Osterkamp	Plö	Panker	Waternevers- torf	45-139	Ottenhof	Stb	Heiligenstedten	Heiligen- stedten
34-216	Osterkehr	FLd	Sieverstedt	Stenderup b. Havetoft	33-117	Otterkuhle	Eut	amtsfr. Gde. Ratekau	
48-141	Osterklanxbüll	Sdt	Emmelsbüll	Klanxbüll	48-157	Otzhusum	Sdt	Neukirchen	Neukirchen
36-129	Osterkollundfeld	Hus	Viöl	Haselund	48-157	Otzhusumweg	Sdt	Neukirchen	Neukirchen
32-126	Osterkoog	Eid	Tetenbüll	Tetenbüll	33-117	Ovendorf	Eut	amtsfr. Gde. Ratekau	
36-149	Osterkoog	Hus	Nordstrand	Nordstrand	41-167	Ovendorf	Plö	Brügge	Negenharrie
36-145	Osterlangenhorn	Hus	Langenhorn	Langenhorn	33-117	Ovendorferhof	Eut	amtsfr. Gde. Ratekau	
36-145	Osterlangenhorn- feld	Hus	Langenhorn	Langenhorn	41-167	Ovendorferholz	Plö	Brügge	Negenharrie
43-166	Osterlangstedt	Sl	Bollingstedt	Langstedt	41-190	Ovendorferredder	Plö	Bokhorst	Schillsdorf
43-122	Osterlieth	Sl	Haddeby	Borgwedel	45-152	Overndorf	Stb		Kellinghusen
34-228	Osterlund	FLd	Handewitt	Timmersiek	31-155	Owschlag*	Eck	Owschlag	
38-135	Ostermade	Old	amtsfr. Gde. Neukirchen		31-155	Owschlag	Eck	Owschlag	Owschlag
44-148	Ostermannshörn	Se	Kisdorf	Kisdorf	31-155	Owschlagholz	Eck	Owschlag	Owschlag
38-113	Ostermarkelsdorf	Old	Bannesdorf	Bannesdorf	34-193	Oxbüll*	FLd	Munkbrarup	
36-131	Ostermarsch	Hus	Hattstedt	Hattstedter- marsch	34-193	Oxbüll	FLd	Munkbrarup	Oxbüll
47-180	Ostermenghusen	Sdi	Marne-Land**	Schmedeswurt	34-204	Oxlund	FLd	Großenwiehe	Schobüll
47-170	Ostermoor*	Sdi	Brunsbüttel**		34-204	Oxlundfeld	FLd	Großenwiehe	Schobüll
47-170	Ostermoor	Sdi	Brunsbüttel**	Ostermoor					
39-115	Ostermoor	Pi	Bönningstedt	Bönningstedt	P				
42-122	Ostermühlen	Rd	Beringstedt	Beringstedt	48-120	- Pachthof, siehe: Janssenhof			
32-120	Osteroffenbüll	Eid	Oldenswort	Oldenswort	33-117	Packen	Eut	amtsfr. Gde. Ratekau	
32-120	Osteroffenbüll- deich	Eid	Oldenswort	Oldenswort	41-117	Packen	Plö	Lütjenburg-Land	Blekendorf
36-155	Oster Ohrstedt*	Hus	Wester Ohrstedt		13-000	Padelügge	Lüb		Lübeck
36-155	Oster Ohrstedt	Hus	Wester Ohrstedt	Oster Ohrstedt	42-204	Padenstedt*	Rd	Wasbek	
36-155	Osterohrstedtfeld	Hus	Wester Ohrstedt	Oster Ohrstedt	42-204	Padenstedt	Rd	Wasbek	Padenstedt
36-155	Osterohrstedtholz	Hus	Wester Ohrstedt	Oster Ohrstedt	42-204	Padenstedterkamp	Rd	Wasbek	Padenstedt
42-132	Osterrade	Rd	Bovenau	Bovenau	46-176	Pächterkate	Sto	Bad Oldesloe- Land	Rethwisch
47-171	Osterrade*	Sdi	Albersdorf**		<i>Pagensand, Insel Pi gehört zur Gde. Seestermühe</i>				
47-171	Osterrade	Sdi	Albersdorf**	Osterrade	43-134	Pagerö	Sl	Boren	Ekenis
42-132	Osterraderholz	Rd	Bovenau	Bovenau	43-134	Pageröfeld	Sl	Boren	Ekenis
42-201	Osterrönfeld*	Rd	Osterrönfeld		37-151	Pahlen*	Ndi	Tellingstedt**	
42-201	Osterrönfeld	Rd	Osterrönfeld	Osterrönfeld	37-151	Pahlen	Ndi	Tellingstedt**	Pahlen
42-201	- Osterrönfeld, Heilsräte				43-205	Pahlhorn	Sl	Erfde	Tielen
31-125	Osterschau	Eck	Karby	Dörphof	37-151	Pahlhude	Ndi	Tellingstedt**	Pahlen
48-164	Oster Schnatebüll*	Sdt	Leck	Oster	37-141	Pahlkrug	Ndi	Kspl.	Linden
48-164	Oster Schnatebüll	Sdt	Leck	Oster Schnatebüll				Hennstedt**	
36-156	Osterschütting	Hus	Pellworm	Pellworm	35-243	- Pampau, Groß			
36-156	Ostersiel	Hus	Pellworm	Pellworm	35-172	- Pampau, Klein			
36-167	Ostersollwittfeld	Hus	Viöl	Sollwitt	31-153	Pankenrade	Eck	Osdorf	Osdorf
42-202	Osterstedt*	Rd	Beringstedt		41-172	Panker*	Plö	Panker	
42-202	Osterstedt	Rd	Beringstedt	Osterstedt	41-172	Panker	Plö	Panker	Panker
36-156	Ostertilli	Hus	Pellworm	Pellworm	44-184	Pannstedt	Se	amtsfr. Gde. Süfeld	
48-134	Ostertoftende	Sdt	Emmelsbüll	Horsbüll	33-117	Pansdorf	Eut	amtsfr. Gde. Ratekau	
43-208	Ostertreia	Sl	Treia	Treia	35-204	Panten*	Lbg	Nusse	
36-174	Osterwinnert	Hus	Ostenfeld	Winnert	35-204	Panten	Lbg	Nusse	Panten
36-176	Osterwittbekfeld	Hus	Ostenfeld	Wittbek	45-147	Panzerberg	Sbg	Horst	Horst
47-166	Osterwohld	Sdi	kirchspielsfreie Gde.		42-167	Papenau z.T.	Rd	amtsfr. Gde. Hohenwestedt	
48-157	Ostfeddersbüll	Sdt	Neukirchen	Neukirchen	42-210	Papenau z.T.	Rd	Hohenwestedt- Land	Remmels
37-120	Osthof	Ndi	Norderwörden**	Friedrichs- gabekoog	46-125	Papenborn	Sto	Bargtheide- Land	Elmenhorst
48-127	Ostjakobswart	Sdt	Fahretoft	Fahretoft	43-177	Papenbrook	Sl	Süderstapel	Norderstapel
34-174	Ostlinnau	FLd	Nordhackstedt	Linnau	46-194	Papendiek	Sto	Mollhagen	Todendorf
34-174	Ostlinnaufeld	FLd	Nordhackstedt	Linnau	46-168	Papendorf*	Sto	Siek	
37-150	Ostrohe*	Ndi	Weddingstedt**		46-168	Papendorf	Sto	Siek	Papendorf
37-150	Ostrohe	Ndi	Weddingstedt**	Ostrohe	46-168	Papendorf, Schule	Sto	Siek	Papendorf
11-000	Ostseebad	FSt		Flensburg	46-168	Papendorf, Siedlung	Sto	Siek	Papendorf
46-167	Oststeinbek*	Sto	Glinde		43-167	Papenfeld	Sl	Boren	Lindau
46-167	Oststeinbek	Sto	Glinde	Oststeinbek	42-167	Papenhöhe	Rd	amtsfr. Gde. Hohenwestedt	
33-119	Ottenbrücke	Eut	amtsfr. Gde. Süsel		36-162	- papenhörn, Wester			
45-184	Ottenbüttel*	Stb	Hohenaspe		42-133	Papenkamp	Rd	Bargstedt	Brammer
45-184	Ottenbüttel	Stb	Hohenaspe	Ottenbüttel					

Kreis- und Gde. Schl.	Gemeinde* bzw. Wohnplatz	Kreis	Amt bzw. Kirchspielsland-gemeinde **	Gemeinde	Kreis- und Gde. Schl.	Gemeinde* bzw. Wohnplatz	Kreis	Amt bzw. Kirchspielsland-gemeinde **	Gemeinde
42-223	Papenkamp	Rd	Jevenstedt	Schwabe	38-138	Petersdorf	Old	Petersdorf	
42-162	Papenwiese	Rd	Hanerau-Hademarschen	Hanerau-Hademarschen	38-138	Petersdorf (Fehmarn)*	Old	Petersdorf	Petersdorf (Fehmarn)
31-123	Papenwohld	Eck	Hütten	Damendorf	38-132	Petersdorf, Dorf	Old	amtsfr. Gde. Lensahn	
46-131	Papierholz z.T.	Sto	Lütjensee	Grönwohld	38-132	Petersdorf, Gut	Old	amtsfr. Gde. Lensahn	
46-197	Papierholz z.T.	Sto	Trittau	Trittau	38-141	- Petersdorf, Neu			
44-136	Papiermühle	Se	Boostedt	Groß Kummerfeld	43-167	Petersfeld	Sl	Boren	Lindau
45-197	Papiermühle	Stb	Brokstedt	Sarhhusen	44-184	Petersfelde	Se	amtsfr. Gde. Sülfeld	
41-182	- Papiermühle	Rantzauer			34-129	Petershof	FLd	Sörup	Flatzby
47-187	Paradies	Sdi	Meldorf-Marsch**	Thalingburen	34-153	Petershof	FLd	Nordhackstedt	Hörup
48-142	Paradies	Sdt	Dagebüll	Kleiserkoog	48-139	Petershof, siehe: Gläserkrug			
47-216	Paradiesquelle	Sdi	Burg (Dithmarschen)**	Burg (Dithmarschen)	34-114	Petersholm	FLd	Oeversee	Barderup
33-112	- parin, Groß				41-111	Peterskamp	Plö	Ascheberg	Ascheberg
33-118	- parin, Klein				32-117	- Peterskoog, Sankt			
33-112	Parinerberg	Eut		Bad Schwartau	36-170	Peterskoogsdeich	Hus	Mildstedt	Südermarsch
35-211	Parkjägerwohnhaus	Lbg	Büchen	Roseburg	48-141	Petersmark	Sdt	Emmelsbüll	Klanxbüll
36-156	Parlament	Hus	Pellworm	Pellworm	44-188	Petersruh	Se	Wensin	Travenhorst
46-175	Pasewerk	Sto		Reinfeld (Holst.)	36-144	Peterswarf	Hus	Pellworm	Langeheß
41-173	Passade*	Plö	Probstei-West		36-151	Peterswarf	Hus	Langenhorn	Okholm
41-173	Passade	Plö	Probstei-West	Passade	48-121	Peterswarf	Sdt	Dagebüll	Dagebüllerkoo
41-183	- passau, Rastorfer				48-123	Peterswarf	Sdt	Süderlügum	Ellhöft
41-162	- passau, Wittenberger				36-144	- Peterswarf, Neu			
41-168	Paßop	Plö	Ascheberg	Nehnten	31-156	Petriholz	Eck	Rieseby	Rieseby
44-196	Paßopp	Se	Wensin	Wensin	44-213	Pettluis	Se	Rickling	Daldorf
31-156	Patermeß	Eck	Rieseby	Rieseby	31-124	Petzrüh	Eck	Mittelschwansen	Damp
43-202	Pathland	Sl	Tolk	Taarstedt	45-123	Peuser	Stb	Wewelsfleth	Brokdorf
34-212	Pattburg	FLd	Rundhof-Esgrus	Stangheck	36-164	- Pfahl, Am			
43-172	Pattburgfeld	Sl	Mohrkirch	Mohrkirch-osterholz	37-136	Pfahlershof	Ndi	Hemme*	Karolinenkoog
34-161	Paulsgabe	FLd	Jörl	Jörl	36-173	Pfannendorf	Hus	Wester Ohrstedt	Wester Ohrstedt
32-113	Paulshof	Eid	Kspl. Garding	Kspl. Garding	46-133	Pfefferberg	Sto	Lütjensee	Großensee
44-202	Paulsruh	Se	Bornhöved	Damsdorf	38-111	Pfefferkrug	Old	Sierksdorf	Altenkrempe
44-175	Peerkopp	Se	Nahe	Seth	42-122	Pfennigkrug	Rd	Beringstedt	Beringstedt
41-168	Pehmen	Plö	Ascheberg	Nehnten	41-127	Pferdekoppel	Plö	Ascheberg	Dersau
41-168	Pehmerfelde	Plö	Ascheberg	Nehnten	37-131	Pferdekrug	Ndi	Kspl.	Hennstedt
41-168	Pehmerhof	Plö	Ascheberg	Nehnten	37-131	Pferdekrugsweg	Ndi	Kspl.	Hennstedt
39-151	Peinerhof	Pi	Pinneberg-Land	Prisdorf	41-120	Pfingstberg	Plö	Plön-Land	Bösdorf
45-185	Peissen*	Stb	Hohenaspe		32-123	Pflaumenhof	Eid	Osterhever	Poppenbüll
45-185	Peissen	Stb	Hohenaspe	Peissen	41-199	Pfortenberg	Plö	Wankendorf	Stolpe
45-185	Peissenerpohl	Stb	Hohenaspe	Peissen	34-200	Philippstal	FLd	Quern-Steinberg	Roikier
36-156	Pellworm*	Hus	Pellworm	Pellworm	45-192	Philosophenweg	Stb	Kellinghusen-Land	Rensing
34-132	Pelsrade	FLd	Gelting	Gelting	32-122	Pilkenkreuz z.T.	Eid	Osterhever	Osterhever
38-136	Pelzerhaken	Old		gehört zur Gde. Pellworm	32-125	Pilkenkreuz	Eid	Tating	Tating
				Neustadt in (Holstein)	32-126	Pilkenkreuz z.T.	Eid	Tetenbüll	Tetenbüll
42-230	Pemeln	Rd		Steenfeld	34-132	Pinkyberg	FLd	Gelting	Gelting
			Hademarschen		44-112	Pinndiek	Se	Ulzburg	Alveslohe
48-146	- pepersmark, Neu				39-150	Pinneberg*, Stadt	Pi		Pinneberg
48-193	- pepersmark, Neu				39-150	Pinnebergdorf	Pi		Pinneberg
41-114	Perdöl	Plö	Wankendorf	Belau	32-134	Pinn	Eid	Witzwort	Witzwort
41-114	Perdöl, Bahnhof	Plö	Wankendorf	Belau	41-135	Placken	Plö	Plön-Land	Grebin
41-114	Perdölmühle	Plö	Wankendorf	Belau	34-233	Planhof	FLd	Nordhackstedt	Wallsbüll
48-168	Perebüll	Sdt	Enge	Sande	32-134	Platenhörn	Eid	Witzwort	Witzwort
48-187	Perhof	Sdt	Ladelund	Westre	32-134	Platenhörn, Bahnhof	Eid	Witzwort	Witzwort
37-114	Perle	Ndi	Büsum**	Büsum	43-172	Plattenhörn	Sl	Mohrkirch	Mohrkirch-osterholz
32-116	Pernör	Eid	Kspl. Tönning	Kating	31-147	Pletterberg	Eck	Windeby	Marienthal
32-116	Pemörhof	Eid	Kspl. Tönning	Kating	42-245	Plirup	Rd	amtsfr. Gde. Westerrönfeld	
42-153	Persik	Rd	Timmaspe	Gnutz	41-174	Plön*, Stadt	Plö		
36-144	Peterheitzwarf	Hus	Pellworm	Langeneß	41-119	Plönerchaussee	Plö	Bokhorst	Bönebüttel
41-201	Petersberg	Plö	Giekau	Tröndel	31-133	Plönort	Eck	Fleckeby	Güby
48-157	Petersbüll	Sdt	Neukirchen	Neukirchen	41-204	Plötzenkate	Plö	Wankendorf	Wankendorf
12-000	Petersburg	Ki		Kiel	38-120	Plügge	Old	amtsfr. Gde. Göhl	Göhl
31-123	Petersburg	Eck	Hütten	Damendorf	38-111	Plunkau	Old	Sierksdorf	Altenkrempe
34-115	Petersburg	FLd	Sörup	Barg	41-162	Plus	Plö	Selent	Martensrade
34-208	Petersburg	FLd	Großenwiehe	Sillerup	48-136	Pluskier	Sdt	Medelby	Jardelund
36-123	Petersburg	Hus	Bohmstedt	Drelsdorf	36-167	Pobüll	Hus	Viöl	Sollwitt
36-161	Petersburg	Hus	Hattstedt	Schobüll	46-169	Pöhls*	Sto	Zarpen	Zarpen
42-170	Petersburg	Rd	Bargstedt	Holtdorf	46-169	Pöhls	Sto	Zarpen	Pöhls
43-198	Petersburg	Sl	Struxdorf	Struxdorf	46-169	Pöhlserwohld	Sto	Zarpen	Pöhls
48-125	Petersburg	Sdt	Enge	Enge	46-194	Pöhlswiese	Sto	Möllhagen	Todendorf

Kreis- und Gde. Schl.	Gemeinde* bzw. Wohnplatz	Kreis	Amt bzw. Kirchspielsland-gemeinde **	Gemeinde
43-209	Quastrup	Sl	Struxdorf	Ülsby
34-217	Quegmai	FLd	Sterup	Sterup
34-146	- Quelle, An der			
31-134	Quellentäl	Eck	Sehestedt	Haby
34-124	Quellentäl	FLd	Jörl	Esgebek
39-150	Quellentäl	Pi		Pinneberg
47-167	Quellentäl	Sdi	Meldorf-Geest**	Odderade
48-143	Quellentäl	Sdt	Leck	Klintum
46-125	Querblöken	Sto	Bargtheide-Land	Elmenhorst
43-119	Querende	Sl	Hollingstedt	Börm
34-195	Quern*	FLd	Quern-Steinberg	
34-195	- quern, Groß			
34-191	- quern, Klein			
34-195	Quern-Dingholz	FLd	Quern-Steinberg	Quern
34-195	Quernholz z.T.	FLd	Quern-Steinberg	Quern
34-238	Quernholz z.T.	FLd	Quern-Steinberg	Westerholm
39-152	Quickborn*	Pi	amtsfreie Gemeinde	
39-152	Quickborn	Pi	amtsfr. Gde. Quickborn	
47-172	Quickborn*	Sdi	Burg (Dithmarschen)**	Quickborn
47-172	Quickborn	Sdi	Burg (Dithmarschen)**	Quickborn
39-152	Quickbornerheide	Pi	amtsfr. Gde. Quickborn	
36-121	Quickhorn	Hus		Bredstedt
33-113	Quisdorf	Eut	amtsfr. Gde. Bosau	
42-233	Quistenhof	Rd	Hanerau-Hademarschen	Thaden
R				
39-153	Raa	Pi	Elmshorn-Land	Raa-Besenbek
39-153	Raa-Besenbek*	Pi	Elmshorn-Land	
36-168	Raade	Hus	Brekum	Struckum
44-175	Raak	Se	Nahe	Seth
41-206	Rabans	Plö	Panker	Waternevers-torf
34-196	Rabel*	FLd	Buckhagen-Oehe	
34-196	Rabel	FLd	Buckhagen-Oehe	Rabel
34-196	Rabelsund	FLd	Buckhagen-Oehe	Rabel
31-161	Rabendorf	Eck	Dänischenhagen	Strande
34-197	Rabenholz*	FLd	Gelting	
34-197	Rabenholz	FLd	Gelting	Rabenholz
43-198	Rabenholz	Sl	Struxdorf	Struxdorf
43-117	Rabenholzstück	Sl	Mohrkirch	Böelschuby
41-180	Rabenhorst	Plö	Probstei-West	Probsteierhagen
43-186	Rabenkiel	Sl	Satrup	Satrup
43-182	Rabenkirchen*	Sl	Rabenkirchen	
43-182	Rabenkirchen	Sl	Rabenkirchen	Rabenkirchen
43-182	Rabenkirchenholz	Sl	Rabenkirchen	Rabenkirchen
33-116	Rachut	Eut	amtsfr. Gde. Malente	
42-208	Rade b. Hohenwestedt*	Rd	Hohenwestedt-Land	
42-208	Rade	Rd	Hohenwestedt-Land	Rade b. Hohenwestedt
42-209	Rade b. Rendsburg*	Rd	Osterrönfeld	
42-209	Rade	Rd	Osterrönfeld	Rade b. Rendsburg
45-189	Rade*	Stb	Hennstedt	
45-189	Rade	Stb	Hennstedt	Rade
46-203	Rade	Sto	Tangstedt	Wulksfelde
47-140	- rade, Großen			
47-151	- rade, Klein			
42-209	Rade, Signalstation	Rd	Osterrönfeld	Rade b. Rendsburg
38-114	Radeberg	Old	Lensahn-Land	Beschendorf
41-111	Radebrook	Plö	Ascheberg	Ascheberg
35-222	Radekamp	Lbg		Schwarzenbek
31-164	Radeland	Eck	Mittelschwansen	Waabs
34-205	Radeland	FLd	Buckhagen-Oehe	Schwackendorf
35-230	Radeland	Lbg	Siebenbäumen	Stubben

Kreis- und Gde. Schl.	Gemeinde* bzw. Wohnplatz	Kreis	Amt bzw. Kirchspielsland-gemeinde **	Gemeinde
41-143	Radeland	Plö	Panker	Hohenfelde
47-140	- raderfeld, Großen			
42-209	Rader Insel z.T.	Rd	Osterrönfeld	Rade b. Rendsburg
42-215	Rader Insel z.T.	Rd	amtsfr. Gde. Schacht-Audorf	
47-140	- radermoor, Großen			
44-142	Radesforde, Siedlung	Se	Großenaspe	Heidmühlen
33-116	Radlandsichten	Eut	amtsfr. Gde. Malente	
41-150	Rähkrug	Plö	Kirchbarkau	Klein Barkau
38-142	- Räuherkate, siehe: Strande			
45-190	Rahde*	Stb	Heiligenstedten	
45-190	Rahde	Stb	Heiligenstedten	Rahde
41-181	Raisdorf*	Plö	Preetz-Land	
41-181	Raisdorf	Plö	Preetz-Land	Raisdorf
41-181	Raisdorferholz	Plö	Preetz-Land	Raisdorf
42-207	Rajensdorf	Rd	Achterwehr	Quarnbek
43-202	- rakeby, Wester			
43-202	- rakebyholz, Wester			
42-227	Rakow	Rd	Bordesholm-Land	Sören
47-173	Ramhusen*	Sdi	Marne-Land**	
47-173	Ramhusen	Sdi	Marne-Land**	Ramhusen
41-182	Rammershörn	Plö	Plön-Land	Rantzau
42-188	Rammsee	Rd	Molfsee	Molfsee
38-140	Rampe	Old	amtsfr. Gde. Schashagen	
31-155	Ramsdorf	Eck	Owschlag	Owschlag
11-000	Ramsharde	FSt		Flensburg
39-140	Ramskamp	Pi	Elmshorn-Land	Klein Nordende
36-157	Ramstedt*	Hus	Schwabstedt	
36-157	Ramstedt	Hus	Schwabstedt	Ramstedt
36-157	Ramstedtfeld	Hus	Schwabstedt	Ramstedt
36-157	Ramstedtholz	Hus	Schwabstedt	Ramstedt
36-158	Rantrum*	Hus	Mildstedt	
36-158	Rantrum	Hus	Mildstedt	Rantrum
36-158	Rantrumdeich - Exklave -	Hus	Mildstedt	Rantrum
36-170	Rantrumermarsch	Hus	Mildstedt	Südermarsch
36-158	Rantrumfeld	Hus	Mildstedt	Rantrum
48-165	Rantum*	Sdt	Keitum	
48-165	Rantum, Dorf	Sdt	Keitum	Rantum
48-165	Rantum-Nord	Sdt	Keitum	Rantum
41-182	Rantzau*	Plö	Plön-Land	
39-112	Rantzau	Pi		Barmstedt
41-182	Rantzau, Dorf	Plö	Plön-Land	Rantzau
39-121	Rantzau, Forstamt	Pi	Rantzau	Bullenkuhlen
41-182	Rantzau, Gut	Plö	Plön-Land	Rantzau
41-182	Rantzauer Papiermühle	Plö	Plön-Land	Rantzau
38-125	Rantzaufelde	Old	Lensahn-Land	Harmsdorf
39-124	Ranzel	Pi	Rantzau	Ellerhoop
42-149	Ranzel	Rd	Achterwehr	Felde
41-203	Rastkrug	Plö	Preetz-Land	Wahlstorf
46-115	Rastleben	Sto	Bargtheide-Land	Bargfeld-Stegen
41-183	Rastorf*	Plö	Preetz-Land	
41-183	Rastorf	Plö	Preetz-Land	Rastorf
41-183	Rastorfer Bahnhof	Plö	Preetz-Land	Rastorf
41-183	Rastorferklinten	Plö	Preetz-Land	Rastorf
41-183	Rastorfermühle	Plö	Preetz-Land	Rastorf
41-183	Rastorferpassau	Plö	Preetz-Land	Rastorf
33-117	Ratekau*	Eut	amtsfreie Gemeinde	
33-117	Ratekau	Eut	amtsfr. Gde. Ratekau	
41-184	Rathjensdorf*	Plö	Plön-Land	
41-184	Rathjensdorf	Plö	Plön-Land	Rathjensdorf
41-117	Rathlau	Plö	Lütjenburg-Land	Blekendorf
41-117	Rathlau, Kolonie	Plö	Lütjenburg-Land	Blekendorf
31-127	Rathmannsdorf, Gut	Eck	Osdorf	Felm
31-127	Rathmannsdorf, Hof	Eck	Osdorf	Felm
31-112	Rathmannsdorferschleuse z.T.	Eck	amtsfr. Gde. Dänischenhagen	Altenholz

Kreis- und Gde. Schl.	Gemeinde* bzw. Wohnplatz	Kreis	Amt bzw. Kirchspielsland-gemeinde **	Gemeinde	Kreis- und Gde. Schl.	Gemeinde* bzw. Wohnplatz	Kreis	Amt bzw. Kirchspielsland-gemeinde **	Gemeinde
31-127	Rathmannsdorferschleuse z.T.	Eck	Osdorf	Felm	37-153	Rehm-Flehde-Bargen*	Ndi	Lunden**	
37-130	Rathsmede	Ndi	Hemme**	Hemme	31-124	Rehmskoppel	Eck	Mittelschwansen	Damp
41-153	Ratjendorf	Plö	Probstei-Ost	Krummbek	32-126	Rehmstackerdeich	Eid	Tetenbüll	Tetenbüll
38-139	– ratjensdorf, Alt				45-180	Rehweg	Stb	Wilster-Land	Nortorf
38-121	– ratjensdorf, Neu				45-142	Reichenreihe	Stb	Herzhorn	Herzhorn
38-139	Ratjensdorferfelde	Old	Grube	Riepsdorf	32-126	Reichereihe	Eid	Tetenbüll	Tetenbüll
46-171	Ratzbek*	Sto	Zarpen		39-146	Reihe	Pi	Rantzau	Lutzhorn
46-171	Ratzbek	Sto	Zarpen	Ratzbek	32-134	Reimersbude	Eid	Witzwort	Witzwort
35-207	Ratzeburg*, Stadt	Lbg		Ratzeburg	42-207	Reimershof	Rd	Achterwehr	Quarnbek
35-207	Ratzeburg, Bahnhof	Lbg		Ratzeburg	46-174	Reinbek*, Stadt	Sto		
35-207	Ratzeburg, Inselstadt	Lbg		Ratzeburg	46-175	Reinfeld*, Stadt	Sto	(Holstein)	
34-199	Raumark	FLd	Munkbrarup	Ringsberg	45-119	Reinfeld	Stb	Borsfleth	Blomesche Wildnis
46-172	Rausdorf*	Sto	Trittau		46-175	Reinfelder Heckkaten	Sto		Reinfeld (Holst.)
46-172	Rausdorf	Sto	Trittau	Rausdorf	44-166	Reinsbek	Se	Pronstorf	Pronstorf
48-152	Rautenhof	Sdt	Dagebüll	Marienkoog	32-126	Reinsbüll	Eid	Tetenbüll	Tetenbüll
12-000	Ravensberg	Ki		Kiel	37-154	Reinsbüttel*	Ndi	Wesselburen**	
33-118	Ravensbusch	Eut	amtsfr. Gde. Stockelsdorf		37-154	Reinsbüttel	Ndi	Wesselburen**	Reinsbüttel
42-244	Ravensdamm	Rd	Westensee	Westensee	37-154	Reinsbüttelerweide	Ndi	Wesselburen**	Reinsbüttel
31-130	Ravenshorst	Eck	Gettorf	Gettorf	39-142	Reisiek	Pi	Elmshorn-Land	Kölln-Reisiek
31-147	Ravenshorst	Eck	Windeby	Marienthal	43-203	Reit	Sl	Kropp	Tetenhusen
35-207	Ravenskamp	Lbg		Ratzeburg	47-131	Reith	Sdi	Süderhastedt**	Eggstedt
47-171	Redder	Sdi	Albersdorf**	Osterrade	38-127	Rellin	Old	amtsfr. Gde. Heringsdorf	
44-181	Redderberg	Se	Kisdorf	Struvenhütten	39-155	Rellingen*	Pi	amtsfreie Gemeinde	
33-115	Redderhof	Eut	amtsfr. Gde. Gleschendorf		39-155	Rellingen	Pi	amtsfr. Gde. Rellingen	
33-119	Redderkrug	Eut	amtsfr. Gde. Süsel		43-135	Rellinghus	Sl	Hollingstedt	Ellingstedt
41-183	Redderkrug	Plö	Preetz-Land	Rastorf	48-187	Reminshof	Sdt	Ladelund	Westre
41-201	Redderkrug	Plö	Giekau	Tröndel	42-210	Remmels*	Rd	Hohenwestedt-Land	
33-113	Redderwiese	Eut	amtsfr. Gde. Bosau		42-210	Remmels	Rd	Hohenwestedt-Land	Remmels
37-152	Rederhall*	Ndi	Tellingstedt**		32-117	Remonstrantenhof	Eid	amtsfr. Gde. Koldenbüttel	
37-152	Rederhall	Ndi	Tellingstedt**	Rederhall	48-148	Remp	Sdt	Klixbüll	Lexgaard
33-119	Redingsdorf	Eut	amtsfr. Gde. Süsel		42-211	Rendsburg*, Stadt	Rd		
36-151	Redlefswarf	Hus	Langenhorn	Ockholm	31-118	Rendsburger Wasserwerk	Eck	Borgstedt	Borgstedt
39-137	Reebmoor	Pi	Rantzau	Hemdingen	41-186	Rendswühren*	Plö	Bokhorst	
13-000	Reecke	Lüb		Lübeck	41-186	Rendswühren	Plö	Bokhorst	Rendswühren
13-000	Reeckerheide	Lüb		Lübeck	41-186	Rendswührenerfeld	Plö	Bokhorst	Rendswühren
48-157	Reedamm	Sdt	Neukirchen	Neukirchen	41-186	Rendswührenermühle	Plö	Bokhorst	Rendswühren
43-118	Reesbrück	Sl	Fahrenstedt	Böklund	13-000	Rennsahl	Lüb		Lübeck
41-185	Reesdorf*	Plö	Brügge		33-112	Rensefeld	Eut		Bad Schwartau
41-185	Reesdorf	Plö	Brügge	Reesdorf	45-192	Rensing*	Stb	Kellinghusen-Land	
46-111	Reesenbüttel	Sto		Ahrensburg	45-192	Rensing	Stb	Kellinghusen-Land	Rensing
44-198	Reesmoor	Se	Bad Bramstedt-Land	Wiemersdorf	45-192	Rensing, Ziegelei	Stb	Kellinghusen-Land	Rensing
44-148	– Regel, Auf der				39-152	Renzel	Pi	amtsfr. Gde. Quickborn	
34-212	Regelsrott	FLd	Rundhof-Esgrus	Stangheck	43-171	Reppel	Sl	Bergenhusen	Meggerdorf
46-125	Regelstelle	Sto	Bargtheide-Land	Elmenhorst	42-149	Resenis	Rd	Achterwehr	Felde
34-170	Regenholz	FLd	Gelting	Kronsgaard	41-175	Resenkate	Plö	Preetz-Land	Pohnsdorf
46-121	Rehagen	Sto	Bünningstedt	Bünningstedt	37-116	Rethbucht	Ndi	Tellingstedt**	Dellstedt
43-121	Rehberg	Sl	Boren	Boren	32-120	Rethdeich	Eid	Oldenswort	Oldenswort
43-183	Rehberg*	Sl	Satrup		46-203	Rethfurt	Sto	Tangstedt	Wulksfelde
43-183	Rehberg	Sl	Satrup	Rehberg	41-111	Rethkamp	Plö	Ascheberg	Ascheberg
43-183	– rehberg, Alt				41-195	Rethkuhl	Plö	Panker	Schwartbuck
43-183	– rehberg, Neu				38-141	Rethwisch	Old	Schönwalde	Schönwalde am Bungsberg
43-183	Rehbergholz	Sl	Satrup	Rehberg	41-158	Rethwisch	Plö	Preetz-Land	Lehmkuhlen
43-183	Rehbergstraße	Sl	Satrup	Rehberg	45-193	Rethwisch*	Stb	Neuenbrook	
46-196	Rehbrook	Sto	Bargtheide-Land	Tremsbüttel	45-193	Rethwisch	Stb	Neuenbrook	Rethwisch
41-128	Rehburg	Plö	Schlesien	Dobersdorf	46-176	Rethwisch*	Sto	Bad Oldesloe-Land	
45-180	Rehburg	Stb	Wilster-Land	Nortorf	46-177	Rethwisch, Forsthaus	Sto	Bad Oldesloe-Land	Rethwischfeld
45-191	Reher*	Stb	Hohenaspe		46-176	Rethwischdorf	Sto	Bad Oldesloe-Land	Rethwisch
45-191	Reher	Stb	Hohenaspe	Reher	46-177	Rethwischfeld*	Sto	Bad Oldesloe-Land	
42-224	Rehheide	Rd	Beringstedt	Seefeld					
46-173	Rehhorst*	Sto	Zarpen						
46-173	Rehhorst	Sto	Zarpen	Rehhorst					
46-173	– Rehhorsterteich, siehe:		Wormsbrook						
48-137	Rehkamp	Old		Oldenburg (Holstein)					
46-177	Rehkoppel	Sto	Bad Oldesloe-Land	Rethwischfeld					
37-153	Rehm	Ndi	Lunden**	Rehm-Flehde-Bargen					

Kreis- und Gde. Schl.	Gemeinde* bzw. Wohnplatz	Kreis	Amt bzw. Kirchspielsland-gemeinde **	Gemeinde	Kreis- und Gde. Schl.	Gemeinde* bzw. Wohnplatz	Kreis	Amt bzw. Kirchspielsland-gemeinde **	Gemeinde
46-177	Rethwischfeld	Sto	Bad Oldesloe-Land	Rethwischfeld	48-166	Risum*	Sdt	Lindholm	
46-177	Rethwischhöhe	Sto	Bad Oldesloe-Land	Rethwischfeld	48-166	Risum	Sdt	Lindholm	Risum
46-177	Rethwischhof	Sto	Bad Oldesloe-Land	Rethwischfeld	48-166	Risumfeld	Sdt	Lindholm	Risum
46-177	Rethwischmühle	Sto	Bad Oldesloe-Land	Rethwischfeld	31-164	Ritenrade	Eck	Mittelschwansen	Waabs
38-136	Rettin	Old		Neustadt (Holstein)	45-202	– Ritt, Am			
34-142	Reumoos	FLd	Grundhof	Grundhof	38-116	Rittbruch	Old	Cismar	Cismar
36-159	Reußenköge*	Hus	amtsfreie Gemeinde		46-177	Ritzen	Sto	Bad Oldesloe-Land	Rethwischfeld
36-159	Reußenkoog	Hus	amtsfr. Gde. Reußenköge		35-208	Ritzerau*	Lbg	Nusse	
36-159	– Reußenkoog, Louise-				35-208	Ritzerau	Lbg	Nusse	Ritzerau
34-229	Reuterberg	FLd	Toestorf	Toesdorf	35-208	Ritzerauerhof	Lbg	Nusse	Ritzerau
41-181	Reuterkoppel, Hof	Plö	Preetz-Land	Raisdorf	41-157	Rixdorf	Plö	Plön-Land	Lebrade
41-181	Reuterkoppel, Siedlung	Plö	Preetz-Land	Raisdorf	36-144	Rixwarf	Hus	Pellworm	Langeneß
44-174	Reuterteich	Se	amtsfr. Gde. Seedorf		41-129	Rochusruh	Plö	Plön-Land	Dörnigk
38-143	Reuterweide	Old	amtsfr. Gde. Wangels		34-166	Rodau	FLd	Großenwiehe	Kleinwiehe
42-200	Reuthen	Rd	Osterrönfeld	Ostenfeld (Kreis Rendsburg)	34-191	Rodeheck	FLd	Quern-Steinberg	Nübel
31-145	Revensdorf	Eck	Gettorf	Lindau	48-167	Rodenäs*	Sdt	Neukirchen	Rodenäs
31-124	Revkuhl	Eck	Mittelschwansen	Damp	48-167	Rodenäs, Ziegelei	Sdt	Neukirchen	Rodenäs
48-114	Revtoftweg	Sdt	Neukirchen	Aventoft	48-167	Rodenäs, Zollhäuser	Sdt	Neukirchen	Rodenäs
43-148	– Rheide, Groß				42-246	Rodenbek*	Rd	Molfsee	
43-164	– Rheide, Klein				42-246	Rodenbek	Rd	Molfsee	Rodenbek
43-148	– rheiderfeld, Groß				44-142	Rodenbek	Se	Großenaspe	Heidemühlen
44-163	Rheitenkate	Se	Kaltenkirchen-Land	Nützen	41-148	Rodenkrog	Plö	Giekau	Klamp
44-143	– Rhen, Henstedt-				33-116	Rodensande	Eut	amtsfr. Gde. Malente	
45-119	– Rhin, Am				33-119	Röbel	Eut	amtsfr. Gde. Süsel	
45-133	– Rhin, Am Herzhorner				41-180	Röbsdorf	Plö	Probstei-West	Probsteierhagen
48-127	Richardswarf	Sdt	Fahretoft	Fahretoft	36-139	Rödemis	Hus		Husum
48-167	Rickelsüll	Sdt	Neukirchen	Rodenäs	44-148	Rödieckskate	Se	Kisdorf	Kisdorf
47-174	Rickelshof*	Sdi	Hemmingstedt**		31-127	Rögen	Eck	Osdorf	Felm
47-174	Rickelshof	Sdi	Hemmingstedt**	Rickelshof	31-148	Rögen	Eck	Gettorf	Neudorf-
42-212	Rickert*	Rd	Fockbek		41-162	Rögen	Plö	Selnt	Bornstein
42-212	Rickert	Rd	Fockbek	Rickert	41-195	Rögen	Plö	Panker	Martensrade
44-167	Rickling*	Se	Rickling		42-203	Rögen	Rd	Achterwehr	Schwartbuck
44-167	Rickling	Se	Rickling	Rickling	44-201	Rögen z.T.	Se	Traventhal	Ottendorf
44-167	Ricklinger Anstalten	Se	Rickling	Rickling	46-141	Rögen z.T.	Sto	Reinfeld-Land	Bahrenhof
45-168	Ridders	Stb	Lockstedter Lager	Hohenlockstedt	31-115	Rögen, Abbauten	Eck	Windeby	Havighorst b. Bad Oldesloe
36-122	Riddorf	Hus	Breklum	Breklum	46-115	– Rögen, Bargfelder			Barkelsby
36-122	Riddorffeld	Hus	Breklum	Breklum	31-129	Rögen, Gut	Eck	Windeby	Gammelby
39-134	Riehloh	Pi	Rantzau	Heede	42-146	Röhland	Rd	Hamdorf	Elsdorf-
32-120	Riep	Eid	Oldenswort	Oldenswort	43-155	Röhmke	Sl	Schuby	Westermühlen
35-219	Riepenholz	Lbg	Breitenfelde	Schretstaken	34-116	Röhrmoos z.T.	FLd	Rundhof-Esgrus	Idstedt
32-116	Riephof	Eid	Kspl. Tönning	Kating	34-187	Röhrmoos z.T.	FLd	Rundhof-Esgrus	Birzhaft
38-139	Riepsdorf*	Old	Grube		41-111	Röhrtang	Plö	Ascheberg	Niesgrau
38-139	Riepsdorf	Old	Grube	Riepsdorf	32-118	Römerhof	Eid	Kspl. Tönning	Ascheberg
43-128	Riesberg	Sl	Haddeby	Busdorf	35-209	Römnitz*	Lbg	Ratzeburg-Land	Kotzenbüll
43-144	Riesbör	Sl	Moldenit	Geel	35-209	Römnitz	Lbg	Ratzeburg-Land	Römnitz
34-198	Riesbriek*	FLd	Nordhackstedt		41-148	Rönfeldholz	Plö	Giekau	Römnitz
34-198	Riesbriek	FLd	Nordhackstedt	Riesbriek	13-000	Rönnau	Lüb		Klamp
34-198	Riesbriekfeld	FLd	Nordhackstedt	Riesbriek	44-138	– Rönnau, Groß			Lübeck
32-117	Riesbüll	Eid	amtsfr. Gde. Koldenbüttel		44-150	– Rönnau, Klein			
32-117	Riesbüllhof	Eid	amtsfr. Gde. Koldenbüttel		46-194	Rönnbaum	Sto	Mollhagen	Todendorf
47-166	Riese	Sdi	kirchspielsfreie Gde. Nordhastedt		41-187	Rönne*	Plö	Moorsee	
31-156	Rieseby*	Eck	Rieseby	Rieseby	41-187	Rönne	Plö	Moorsee	Rönne
31-156	Rieseby	Eck	Rieseby	Rieseby	41-187	Rönne	Plö	Moorsee	Rönne
31-156	Rieseby, Siedlung	Eck	Rieseby	Rieseby	41-187	Rönnerdamm	Plö	Moorsee	Rönne
47-111	Riesenwohld z.T.	Sdi	Albersdorf**	Albersdorf	41-187	Rönnerheide	Plö	Moorsee	Rönne
47-167	Riesenwohld z.T.	Sdi	Meldorf-Geest**	Odderade	41-175	Rönnerholz z.T.	Plö	Preetz-Land	Pohnsdorf
44-142	Rieshorn	Se	Großenaspe	Heidemühlen	41-187	Rönnerholz z.T.	Plö	Moorsee	Rönne
34-161	Rimmelsberg	FLd	Jörl	Jörl	44-112	– Rösch, Im			
34-199	Ringsberg*	FLd	Munkbrarup		44-112	– Rösch, Klein			
34-199	Ringsberg	FLd	Munkbrarup	Ringsberg	41-190	Röschkoppel	Plö	Bokhorst	Schillsdorf
13-000	Ringstedtenhof	Lüb		Lübeck	42-229	Röschrehm	Rd	Luhnstedt	Stafstedt
48-114	Ringswarf	Sdt	Neukirchen	Aventoft	44-166	Rösing	Se	Pronstorf	Pronstorf
48-157	Rinkeshörn	Sdt	Neukirchen	Neukirchen	34-180	Roest	FLd	amtsfr. Gde. Mehlby	
					47-175	Röst*	Sdi	Albersdorf**	
					47-175	Röst*	Sdi	Albersdorf**	Röst
					34-180	Roesterfeld	FLd	amtsfr. Gde. Mehlby	
					47-176	Rösthusen*	Sdi	Marne-Land**	
					47-176	Rösthusen	Sdi	Marne-Land**	Rösthusen
					38-142	Roge	Old	Sierksdorf	Sierksdorf
					38-111	Rogerfelde	Old	Sierksdorf	Altenkrempe

Kreis- und Gde. Schl.	Gemeinde* bzw. Wohnplatz	Kreis	Amt bzw. Kirchspielsland-gemeinde **	Gemeinde	Kreis- und Gde. Schl.	Gemeinde* bzw. Wohnplatz	Kreis	Amt bzw. Kirchspielsland-gemeinde **	Gemeinde
13-000	Roggenhorst	Lüb		Lübeck	31-115	Rossee	Eck	Windeby	Barkelsby
38-142	Roggenkamp	Old	Sierksdorf	Sierksdorf	38-121	Rossee	Old	amtsfr. Gde.	Gremersdorf
43-186	Roggenkoppel	Sl	Satrup	Satrup	31-115	Rosseer Moor	Eck	Windeby	Barkelsby
31-158	Roggenrade	Eck	Neuwittenbek	Schinkel	45-206	Roßkopp	Stb	Wewelsfleth	Wewelsfleth
46-178	Rohlfshagen*	Sto	Bad Oldesloe-Land		41-145	Roßrade	Plö	Ascheberg	Kalübbe
46-178	Rohlfshagen	Sto	Bad Oldesloe-Land	Rohlfshagen	39-132	Roßsteert	Pi	Haseldorf	Haseldorf
46-178	Rohlfshagen, Bahnhof	Sto	Bad Oldesloe-Land	Rohlfshagen	34-170	Rote Kate	FLd	Gelting	Kronsgaard
46-178	Rohlfshagen, Gut	Sto	Bad Oldesloe-Land	Rohlfshagen	42-149	Rotekate	Rd	Achterwehr	Felde
46-178	Rohlfshagen, Ziegelei	Sto	Bad Oldesloe-Land	Rohlfshagen	44-196	Rote Kate	Se	Wensin	Wensin
33-117	Rohlsdorf	Eut	amtsfr.-Gde.	Ratekau	48-138	Rote Kliff	Sdt	Keitum	Kampen
33-117	Rohlsdorferbeek	Eut	amtsfr. Gde.	Ratekau	35-183	Rotenbek	Lbg	Keitum Basenhorst	Kuddewöhrde
44-168	Rohlstorf*	Se	Wensin		12-000	Rotenbek	Ki		Kiel
44-168	Rohlstorf	Se	Wensin	Rohlstorf	44-172	Rotenbek	Se	Kaltenkirchen-Land	Schmalfeld
31-125	Rohrüh	Eck	Karby	Dörphof	33-114	Rotengrund	Eut		Eutin
34-200	Roikier*	FLd	Quern-Steinberg		42-213	Rotenhahn	Rd	Molfsee	Rumohr
34-200	Roikier	FLd	Quern-Steinberg	Roikier	44-126	Rotenhahn z.T.	Se	Bad Segeberg-Land	Fahrenkrug
46-125	Rokshorst	Sto	Bargtheide-Land	Elmenhorst	44-145	Rotenhahn z.T.	Se	Leezen	Högersdorf
42-134	Rolfshörn	Rd	Bovenau	Bredenbek	34-236	Rotenhaus	FLd	Munkbrarup	Wees
42-134	Rolfshörn, Ziegelei	Rd	Bovenau	Bredenbek	35-152	Rotenhausen	Lbg	Siebenbäumen	Groß Schenkenberg
42-134	Rolfshörnerholz	Rd	Bovenau	Bredenbek	35-152	Rotenhausen, Gut	Lbg	Siebenbäumen	Groß Schenkenberg
42-134	Rolfshörnermoor	Rd	Bovenau	Bredenbek	42-185	Rotenhof	Rd	Achterwehr	Melsdorf
45-145	Rolloh	Stb	Hohenaspe	Hohenaspe	38-116	Rotenhuse	Old	Cismar	Cismar
41-151	- rolübbe, Groß				35-151	Rotenhusen	Lbz	Ratzeburg-Land	Groß Sarau
38-143	- rolübbe, Klein				45-128	Rotenmeer	Stb	Wilster-Land	Dammfleth
35-210	Rondeshagen*	Lbg	Berkenthin		44-136	Rotenkamp	Se	Boostedt	Groß Kummerfeld
35-210	Rondeshagen	Lbg	Berkenthin	Rondeshagen	43-130	Rotenkrug	Sl	Haddeby	Dannewerk
31-134	Ropahl	Eck	Sehestedt	Haby	39-140	Rotenlehm	Pi	Elmshorn-Land	Klein Nördende
43-195	Rosacker	Sl	Treia	Silberstedt	46-115	Rotenmoor	Sto	Bargtheide-Land	Bargfeld-Steigen
42-143	Roschdohl	Rd	amtsfr. Gde.	Einfeld	45-198	Rotenmühlen	Stb	Lockstedter Lager	Schlotfeld
45-194	Rosdorf (Holstein)*	Stb	Kellinghusen-Land		31-164	Rotensande	Eck	Mittelschwansen	Waabs
45-194	Rosdorf	Stb	Kellinghusen-Land	Rosdorf (Holstein)	45-124	Rotensande	Stb	Brokstedt	Brokstedt
35-211	Roseburg*	Lbg	Büchen		31-164	Rotensande, Siedlung	Eck	Mittelschwansen	Waabs
35-211	Roseburg	Lbg	Büchen	Roseburg	32-120	Rotenspieler	Eid	Oldenswort	Oldenswort
36-121	Rosenburg	Hus		Bredstedt	31-148	Rotenstein	Eck	Gettorf	Neudorf-Bornstein
36-160	Rosendahl*	Hus	Mildstedt		46-131	Roter Hahn	Sto	Lütjensee	Grünwohld
36-160	Rosendahl	Hus	Mildstedt	Rosendahl	32-134	Roter Hauberg	Eid	Witzwort	Witzwort
36-160	Rosendahlfeld	Hus	Mildstedt	Rosendahl	13-000	Rothebek	Lüb		Lübeck
41-183	Rosenfeld	Plö	Preetz-Land	Rastorf	32-126	Rothörn	Eid	Tetenbüll	Tetenbüll
38-124	Rosenfelde	Old	Grube	Grube	38-140	Rothschild	Old	amtsfr. Gde.	Schashagen
37-131	Rosengarten	Ndi	Kspl. Hennstedt**	Hennstedt	36-164	Rott	Hus	Ostenfeld	Ostenfeld (Kreis Husum)
39-148	Rosengarten	Pi	Moorrege	Neuendeich	43-135	Rott	Sl	Hollingstedt	Ellingstedt
41-111	Rosengarten	Plö	Ascheberg	Ascheberg	31-146	- rott, Klein			
35-170	Rosenhagen	Lbg	Ratzeburg-Land	Kittlitz	34-116	Rütberg	FLd	Rundhof-Esgrus	Birzhaft
46-135	Rosenhagen	Sto	Reinfeld-Land	Groß Wesenberg	46-146	Rotwegen	Sto	Bünningstedt	Hoisbüttel
48-147	Rosenhain	Sdt	Leck	Leck	48-124	Rotzbüll	Sdt	Emmelsbüll	Emmelsbüll
32-133	Rosenhof	Eid	Osterhever	Westerhever	43-144	Royum	Sl	Moldenit	Geel
38-131	Rosenhof	Old	Landkirchen	Landkirchen	43-144	Royumholz	Sl	Moldenit	Geel
38-132	Rosenhof	Old	amtsfr. Gde.	Lensahn	31-145	Ruckforde	Eck	Gettorf	Lindau
38-124	Rosenhof	Old	Grube	Grube	34-193	Rübelei	FLd	Munkbrarup	Oxbüll
39-137	Rosenhof	Pi	Rantzau	Hemdingen	48-144	Rückenstadt	Sdt	Klixbüll	Klixbüll
42-204	Rosenhof	Rd	Wasbek	Padenstedt	34-201	Rüde*	FLd	Munkbrarup	Rüde
47-179	Rosenhof	Sdi	Albersdorf**	Schafstedt	34-201	Rüde	FLd	Munkbrarup	Rüde
41-117	Rosenkamp	Plö	Lütjenburg-Land	Blekendorf	43-184	Rüde*	Sl	Satrup	
42-153	Rosenkamp	Rd	Timmaspe	Gnutz	43-184	- rüde, Groß			
38-142	Rosenkate	Old	Sierksdorf	Sierksdorf	43-184	- rüde, Klein			
31-158	Rosenkranz	Eck	Neuwittenbek	Schinkel	34-134	Rüdeheck	FLd		Glücksburg (östsee)
48-114	Rosenkranz	Sdt	Neukirchen	Aventoft	43-183	Rüdestraße	Sl	Satrup	Rehberg
31-158	Rosenkranz, Gut	Eck	Neuwittenbek	Schinkel	43-184	Rüdesüderholz	Sl	Satrup	Rüde
37-154	Rosenschloß	Ndi	Wesselburen**	Reinsbüttel	41-162	Rüfride	Plö	Selent	Martensrade
31-163	Rosental	Eck	Mittelschwansen	Thumby	43-185	Rügge*	Sl	Norderbrarup	Norderbrarup
34-219	Rosental	FLd	Toestorf	Stoltebüll	43-185	Rügge	Sl	Norderbrarup	Rügge
34-193	Rosgaard	FLd	Munkbrarup	Oxbüll	43-185	Rüggesgaard	Sl	Norderbrarup	Rügge
43-209	- Roß, Weißes				43-185	Rüggesmoor	Sl	Norderbrarup	Rügge
41-172	Roßbaum	Plö	Panker	Panker					

Kreis- und Gde. Schl.	Gemeinde* bzw. Wohnplatz	Kreis	Amt bzw. Kirchspielsland-gemeinde **	Gemeinde	Kreis- und Gde. Schl.	Gemeinde* bzw. Wohnplatz	Kreis	Amt bzw. Kirchspielsland-gemeinde **	Gemeinde
46-178	Rühmwiese	Sto	Bad Oldesloe-Land	Rohlfshagen	45-150	Saaren	Stb	Hohenaspe	Kaaks
41-141	Rührsberg	Plö	Lütjenburg-Land	Högsdorf	48-174	Saatland	Sdt	Enge	Störtewerkerkoog
35-145	Rülau z.T.	Lbg	Schwarzenbek-Land	Grabau					Rendsburg
35-199	Rülau z.T.	Lbg	Büchen	Müssen	42-211	Saatsee	Rd	Norderwörden**	Norderwörden
34-202	Rüllschau*	FLd	Hürup		37-147	Sachsenbände	Ndi	Wilster-Land	Sachsenbände
34-202	Rüllschau	FLd	Hürup	Rüllschau	45-195	Sachsenbände*	Stb	Wilster-Land	Thumby
43-152	Rümland	Sl	Hollingstedt	Hollingstedt	45-195	Sachsenbände	Stb	Mittelschwansen	gemeindefreies Gebiet
46-179	Rümpel*	Sto	Bad Oldesloe-Land		31-163	Sachsenburg	Eck	Aumühle	Sterup
					35-246	Sachsenwald*, Forstgutsbezirk	Lbg	Sto	amtsfr. Gde. Schönningstedt
46-179	Rümpel	Sto	Bad Olde dloe Land	Rümpel	34-217	Sachsenwald	FLd	Aumühle	Wohltorf
48-147	Ründel	Sdt	Leck	Leck	46-181	Sachsenwaldau	Sto		
41-126	Rüsch	Plö	Wankendorf	Heidenau	35-236	Sachsenwald-Wohltorf	Lbg		
37-128	Rüsdorf	Ndi		Heide	41-172	Sachskamp	Plö	Panker	Panker
42-222	Rüsterbergen.	Rd	Jevenstedt	Schül p. Rendsburg	38-140	Sackhufe	Old	amtsfr. Gde.	Schashagen
					41-183	Sackwisch	Plö	Preetz-Land	Rastorf
36-170	Rüterland	Hus	Mildstedt	Südemarsch	43-152	Sadlum	Sl	Hollingstedt	Hollingstedt
38-116	Rüting	Old	Cismar	Cismar	46-197	Sängerberg	Sto	Trittau	Trittau
32-116	Rüxbüll z.T.	Eid	Kspl. Tönning	Kating	38-129	Sagau	Old	Schönwalde	Kasseedorf
32-132	Rüxbüll z.T.	Eid	Kspl. Garding	Welt	35-212	Sahms*	Lbg	Schwarzenbek-Land	Sahms
33-115	Rugenbarg	Eut	amtsfr. Gde.	Gleschendorf					
37-178	Rugenbarg	Ndi	Weddingstedt**	Wesseln	35-212	Sahms	Lbg	Schwarzenbek-Land	Sahms
38-132	Rugenhandschen	Old	amtsfr. Gde.	Lensahn	38-135	Sahna	Old	amtsfr. Gde.	Neukirchen
44-193	Rugenhorst	Se	Ulzburg	Wakendorf II	41-137	Sahrendorf	Plö	Brügge	Groß Buchwald
44-148	Rugenvier	Se	Kisdorf	Kisdorf	38-134	Sahrensdorf	Old	Bannesdorf	Meeschendorf (Fehmarn)
36-130	Ruhetal	Hus	Hattstedt	Hattstedt					
43-142	Ruhetal	Sl	Moldenit	Füsing	48-124	Saidt	Sdt	Emmelsbüll	Emmelsbüll
43-170	Ruhekrug	Sl	Schuby	Lürschau	45-180	Salat	Stb	Wilster-Land	Nortorf
34-196	Ruhkrog	FLd	Buckhagen-Oehe	Rabel	35-213	Salem*	Lbg	Sterley	Salem
34-196	Ruhkrog, Siedlung	FLd	Buckhagen-Oehe	Rabel	35-213	Salem	Lbg	Sterley	Salem
38-136	Ruhleben	Old		Neustadt 171 (Holstein)	33-113	Sallrögen	Eut	amtsfr. Gde.	Bosau
41-120	Ruhleben	Plö	Plön-Land	Bösdorf	41-131	Salzau	Plö	Schlesien	Fargau
41-174	Ruhleben	Plö		Plön	41-131	Salzauermühle	Plö	Schlesien	Fargau
42-179	Ruhleben	Rd	Borgdorf	Langwedel	32-130	Sand	Eid	Witzwort	Uelvesbüll
44-175	Ruhloh z.T.	Se	Nahe	Seth	48-171	Sandacker	Sdt	Leck	Sprakebüll
44-183	Ruhloh z.T.	Se	Kisdorf	Stuvenborn	34-180	Sandbek	FLd	amtsfr. Gde.	Mehlby
42-246	Ruhm	Rd	Molfsee	Rodenbek	34-180	- sandbek, Klein			
34-202	Ruhnamark	FLd	Hürup	Rüllschau	11-000	Sandberg	FSt		Flensburg
41-188	Ruhwinkel*	Plö	Wankendorf		38-122	Sandberg	Old	amtsfr. Gde.	Grömitz
41-188	Ruhwinkel	Plö	Wankendorf	Ruhwinkel	44-193	Sandberg	Se	Ulzburg	Wakendorf II
43-195	Rumbrand	Sl	Treia	Silberstedt	46-133	Sandberg	Sto	Lütjensee	Großensee
45-180	Rumfleth	Stb	Wilster-Land	Nortorf	46-136	Sandberg	Sto	Reinfeld-Land	Hamberge
42-213	Rumohr*	Rd	Molfsee		47-153	Sandberg	Sdi	Meldorf-Geest**	Krumstedt
42-213	Rumohr	Rd	Molfsee	Rumohr	31-136	Sande	Eck	Borgstedt	Holzunge
42-213	Rumohr,	Rd	Molfsee	Rumohr	31-145	Sande	Eck	Gettorf	Lindau
	Forsthaus				35-241	Sande	Lbg	Ratzeburg-Land	Ziethen
42-213	Rumohrholz	Rd	Molfsee	Rumohr	48-168	Sande*	Sdt	Enge	
42-213	Rumohrhütten	Rd	Molfsee	Rumohr	48-168	Sande	Sdt	Enge	Sande
32-115	Rumpenhof	Eid	Tetenbüll	Katharinen-herd	41-168	- Sande, Im			
44-160	Runderberg	Se	Wensin	Nehms	44-121	Sanden	Se	Bornhöved	Bornhöved
34-212	Rundhof	FLd	Rundhof-Esgrus	Stangheck	35-214	Sandesneben*	Lbg	Sandesneben	Sandesneben
48-124	Rundwarft	Sdt	Emmelsbüll	Emmelsbüll	35-214	Sandesneben	Lbg	Sandesneben	Sandesneben
32-132	Rungholt	Eid	Kspl. Garding	Welt	33-114	Sandfeld	Eut		Eutin
48-124	Rungholt	Sdt	Emmelsbüll	Emmelsbüll	38-111	Sandfeld	Old	Sierksdorf	Altenkrempe
34-161	Rupel	FLd	Jörl	Jörl	42-141	Sandfeld	Rd	Westensee	Deutsch-Nienhof
34-161	Rupelfeld	FLd	Jörl	Jörl	42-149	Sandfeld	Rd	Achterwehr	Felde
33-117	- ruppersdorf, Alt				33-119	Sandfeldkrug	Eut	amtsfr. Gde.	Süsel
33-117	- ruppersdorf, Neu				36-131	Sandfenne	Hus	Hattstedt	Hattstedter-marsch
43-176	Ruruplund	Sl	Norderbrarup	Norderbrarup					
45-147	Rusch	St	Horst	Horst	32-134	Sandhak	Eid	Witzwort	Witzwort
42-214	Russee*	Rd	amtsfreie Gemeinde		47-130	Sandhayn	Sdi	Eddelak**	Dingen
42-214	Russee	Rd	amtsfr. Gde.	Russee	39-140	Sandhöhe	Pi	Elmshorn-Land	Klein Nordende
31-137	Rußland	Eck	Mittelschwansen	Holzdorf					
43-188	Rußland	Sl	Moldenit	Schaalby	32-129	Sandhof	Eid	Kspl. Tönning	Kspl. Tönning
					46-136	Sandhof	Sto	Reinfeld	Hamberge
					32-129	- sandhof, Lütt			
					48-146	Sandhügel	Sdt	Ladelund	Ladelund
					38-139	Sandkamp	Old	Grube	Riepsdorf
					31-135	Sandkaten	Eck	Sehestedt	Holtsee
					41-120	Sandkaten	Plö	Plön-Land	Bösdorf
					42-160	Sandknöll	Rd	Hamdorf	Hamdorf

S

Sandkrug - Schardebüllfeld

Kreis- und Gde. Schl.	Gemeinde* bzw. Wohnplatz	Kreis	Amt bzw. Kirchspielsland-gemeinde **	Gemeinde	Kreis- und Gde. Schl.	Gemeinde* bzw. Wohnplatz	Kreis	Amt bzw. Kirchspielsland-gemeinde **	Gemeinde
13-000	Sandkrug	Lüb		Lübeck	46-196	Sattenfelde	Sto	Bargtheide-Land	Tremsbüttel
32-134	Sandkrug	Eid	Witzwort	Witzwort	35-131	Saupark - Exklave -	Lbg	Aumühle	Aumühle
35-217	Sandkrug	Lbg	Lüttau	Schnakenbek	43-187	Saustrup*	Sl	Norderbrarup	
35-192	Sandkuhle	Lbg	Sandesneben	Linau	43-187	Saustrup	Sl	Norderbrarup	Saustrup
43-119	Sandkuhle	Sl	Hollingstedt	Börm	32-117	Saxfähre	Eid	amtsfr. Gde.	Koldenbüttel
42-202	Sandscharn	Rd	Beringstedt	Osterstedt	31-156	Saxdorf	Eck	Rieseby	Rieseby
43-171	Sandschleuse	Sl	Bergenhusen	Meggerdorf	43-188	Schaalby*	Sl	Moldenit	
48-174	Sandtoft	Sdt	Enge	Störtewerkerkoog	43-188	Schaalby	Sl	Moldenit	Schaalby
45-139	Sandweg	Stb	Heiligenstedten	Heiligenstedten	43-188	Schaalbyfeld	Sl	Moldenit	Schaalby
32-113	Sandwehle	Eid	Kspl. Garding	Kspl. Garding	41-189	Schaar	Plö	Preetz-Land	Schellhorn
34-134	Sandwig	FLd		Glücksburg (Ost)	41-127	Schaarberg z.T.	Plö	Ascheberg	Dersau
34-184	Sankelmark	FLd	Oeversee	Munkwolstrup	41-145	Schaarberg z.T.	Plö	Ascheberg	Kalübbe
34-184	Sankelmark, Grenzakademie	FLd	Oeversee	Munkwolstrup	41-203	Schaarberg	Plö	Preetz-Land	Wahlstorf
34-184	Sankelmarkfeld	FLd	Oeversee	Munkwolstrup	41-140	Schaarteich	Plö	Lütjenburg-Land	Helmstorf
37-155	Sankt Annen*	Ndi	Lunden**		48-172	Schach	Sdt	Leck	Stadum
37-155	Sankt Annen	Ndi	Lunden**	Sankt Annen	36-177	Schacht	Hus	Hattstedt	Wobbenbüll
37-155	Sankt Annen-Damm	Ndi	Lunden**	Sankt Annen	42-215	Schacht-Audorf*	Rd	amtsfreie Gemeinde	
37-155	Sankt Annen - Neufeld	Ndi	Lunden**	Sankt Annen	42-215	Schacht-Audorf	Rd	amtsfr. Gde.	Schacht-Audorf
37-155	Sankt Annen - Österfeld	Ndi	Lunden**	Sankt Annen	42-165	Schachtholm	Rd	Jevenstedt	Hörsten
37-155	Sankt Annen-Westerbur	Ndi	Lunden**	Sankt Annen	44-169	Schackendorf*	Se	Bad Segeberg-Land	
35-207	Sankt Georgsberg	Lbg		Ratzeburg	44-169	Schackendorf	Se	Bad Segeberg-Land	Schackendorf
13-000	Sankt Gertrud	Lüb		Lübeck	38-136	Schackenkamp	Old		Neustadt in (Hülstein)
31-153	Sankt Helenenmoor	Eck	Osdorf	Osdorf	46-114	Schadehorn	Sto		Bad Oldesloe
35-150	Sankt Hubertus	Lbg	Ratzeburg-Land	Groß Grönau	34-119	Schadelund	FLd	Sterup	Boltoft
32-123	Sankt Johanneskoog	Eid	Osterhever	Poppenbüll	39-148	Schadendorf	Pi	Moorrege	Neuendeich
13-000	Sankt Jürgen	Lüb		Lübeck	45-118	Schadendorf	Stb	Heiligenstedten	Bekmünde
43-190	Sankt Jürgen	Sl		Schleswig	41-128	Schädtbek	Plö	Schlesen	Dobersdorf
48-175	Sankt Laurentii, Kirche	Sdt	Westerlandföhr	Süderende	46-121	Schäferdresch	Sto	Bünningstedt	Bünningstedt
13-000	Sankt Lorenz-Nord	Lüb		Lübeck	33-119	Schäfererei	Eut	amtsfr. Gde.	Süsel
13-000	Sankt Lorenz-Süd	Lüb		Lübeck	44-112	Schäfererei	Se	Ulzburg	Alveslohe
45-196	Sankt Margarethen*	Stb	Sankt Margarethen		45-129	Schäfererei	Stb	Hohenaspe	Drage
45-196	Sankt Margarethen	Stb	Sankt Margarethen	Sankt Margarethen	46-129	Schäfererei	Sto	Bad Oldesloe-Land	Grabau
45-166	Sankt Margarethen, Bahnhof	Stb	Sankt Margarethen	Landscheide	37-136	Schäferhaus	Ndi	Hemme	Karolinenkoog
47-177	Sankt Michaelisdonn*	Sdi		kirchspielsfreie Gemeinde	39-111	Schäferhof, Heimatkolonie	Pi	amtsfr. Gde.	Appen
47-177	Sankt Michaelisdonn	Sdi		kirchspielsfreie Gde. Sankt Michaelisdonn	35-210	Schäferkate	Lbg	Berkenthin	Rondeshagen
32-124	Sankt Peter*	Eid	Sankt Peter	Sankt Peter	42-201	Schäferkate	Rd	Osterrönfeld	Osterrönfeld
32-124	Sankt Peter, Bad	Eid	Sankt Peter	Sankt Peter	45-192	Schäferkate	Stb	Kellinghusen-Land	Rensing
32-124	Sankt Peter, Dorf	Eid	Sankt Peter	Sankt Peter	37-159	Schafegreth	Ndi	Wesselburen**	Schülpe
32-117	Sankt Peterskoog	Eid	amtsfr. Gde.	Koldenbüttel	34-203	Schafflund*	FLd	Nordhackstedt	Schafflund
44-132	Sarau	Se	amtsfr. Gde.	Glasau	34-203	Schafflund	FLd	Nordhackstedt	Schafflund
35-151	- Sarau, Groß	Lbg	Ratzeburg-Land	Groß Sarau	34-203	Schafflundfeld	FLd	Nordhackstedt	Schafflund
35-151	Sarau, Haltepunkt	Lbg	Ratzeburg-Land	Groß Sarau	32-111	Schafhaus	Eid	Osterhever	Augustenkoog
35-173	- Sarau, Klein	Lbg	Ratzeburg-Land	Groß Sarau	44-116	Schafhaus	Se	Wittenborn	Bark
33-115	Sarkwitz	Eut	amtsfr. Gde.	Gleschendorf	47-179	Schafstedt*	Sdi	Albersdorf**	Schafstedt
45-197	Sarlhusen*	Stb	Brokstedt	Sarlhusen	47-179	Schafstedt	Sdi	Albersdorf**	Schafstedt
45-197	Sarlhusen	Stb	Brokstedt	Sarlhusen	47-179	Schafstedterfeld	Sdi	Albersdorf**	Schafstedt
45-197	- sarlhusen, Klein	Lbg	Ratzeburg-Land	Groß Sarau	39-146	Schaftrift	Pi	Rantzeburg	Lutzhorn
35-120	Sarnekow	Lbg	Gudow	Besenthal	38-143	Schafweide	Old	amtsfr. Gde.	Wangels
38-131	Sartjendorf	Old	Landkirchen	Landkirchen	41-203	Schafweide	Plö	Preetz-Land	Wahlstorf
47-178	Sarzbüttel*	Sdi	Meldorf-Geest**	Sarzbüttel	37-156	Schalkholz*	Ndi	Tellingstedt**	
47-178	Sarzbüttel	Sdi	Meldorf-Geest**	Sarzbüttel	37-156	Schalkholz	Ndi	Tellingstedt**	Schalkholz
41-182	Sasel	Plö	Plön-Land	Rantzeburg	37-133	Schalkholzerweg	Ndi	Tellingstedt**	Hövede
41-172	Satjewitz	Plö	Panker	Panker	39-157	Schallenhäuser	Pi	Elmshorn-Land	Seestermühe
38-135	Satjewitz	Old	amtsfr. Gde.	Neukirchen	31-131	Schaltstation	Eck	Fleckeby	Götheby-Holm
43-186	Satrup*	Sl	Satrup	Satrup	31-132	Schanze	Eck	Windeby	Groß Wittensee
43-186	Satrup	Sl	Satrup	Satrup	32-133	Schanze	Eid	Osterhever	Westerhever
43-186	Satrupholm	Sl	Satrup	Satrup	38-132	Schanze	Old	amtsfr. Gde.	Lensahn
43-137	Satrupkirchenholz	Sl	Satrup	Esmark	44-181	- Schanze, Auf der			
43-180	Satrupmühlenholz	Sl	Satrup	Obdrup	39-138	- schanze, Herlinger			
48-156	Satteldüne, Kinderheilstätte	Sdt	Amrum	Nebel	46-198	Scharberg	Sto	Reinfeld-Land	Westerau
					33-121	Scharbeutz	Eut	amtsfr. Gde.	Haffkrug-Scharbeutz
					48-169	Schardebüll*	Sdt	Enge	
					48-169	Schardebüll	Sdt	Enge	Schardebüll
					48-169	Schardebüllfeld	Sdt	Enge	Schardebüll

Kreis- und Gde. Schl.	Gemeinde* bzw. Wohnplatz	Kreis	Amt bzw. Kirchspielsland-gemeinde **	Gemeinde	Kreis- und Gde. Schl.	Gemeinde* bzw. Wohnplatz	Kreis	Amt bzw. Kirchspielsland-gemeinde **	Gemeinde
36-156	Schardeich	Hus	Pellworm	Pellworm	39-119	Schierenhöhe	Pi	Hörnerkirchen	Brande- Hörnerkirchen
38-141	Scharenbrook	Old	Schönwalde	Schönwalde am Bungsberg	46-115	Schierenhorst	Sto	Bargtheide- Land	Bargfeld- Stegen
31-166	Scharfeck	Eck	Karby	Winnemark	46-147	Schierenplack	Sto	Siek	Hoisdorf
31-145	Scharfenholz	Eck	Gettorf	Lindau	41-135	Schierenensee	Plö	Plön-Land	Grebin
42-121	Scharfenstein	Rd	Hanerau- Hademarschen	Bendorf	42-217	Schierensee*	Rd	Molfsee	
47-138	Scharfenstein	Sdi	Süderhastedt**	Frestedt	42-217	Schierensee	Rd	Molfsee	Schierensee
31-163	Scharmatt	Eck	Mittelschwansen	Thumby	42-217	Schierensee, Gut	Rd	Molfsee	Schierensee
31-122	Scharnhagen	Eck	Dänischenhagen	Dänischen- hagen	45-168	Schierenwald	Stb	Lockstedter Lager	Hohenlockstedt
43-198	Scharrerie	Sl	Struxdorf	Struxdorf	43-212	Schierhoe	Sl	Bergenhusen	Wohlde
41-189	Scharstorf	Plö	Preetz-Land	Schellhorn	46-133	Schierholzkatte	Sto	Lütjensee	Großensee
38-140	Schashagen*	Old	amtsfreie Gemeinde		31-157	Schilksee*	Eck	Dänischenhagen	
38-140	Schashagen	Old	amtsfr. Gde. Schashagen		31-157	Schilksee, Bad	Eck	Dänischenhagen	Schilksee
33-119	Schatthagen	Eut	amtsfr. Gde. Süsel		31-157	Schilksee, Dorf	Eck	Dänischenhagen	Schilksee
46-185	Schatredder	Sto	Mollhagen	Sprengre	41-190	Schillsdorf*	Plö	Bokhorst	
31-124	Schau	Eck	Mittelschwansen	Damp	41-190	Schillsdorf	Plö	Bokhorst	Schillsdorf
34-220	Schauby	FLd	Sörup	Südensee	32-116	Schimmelhörn	Eid	Kspl. Tönning	Kating
36-139	Schauendahl	Hus	Husum	Husum	41-204	Schimmelhof	Plö	Wankendorf	Wankendorf
34-196	Schauheck	FLd	Buckhagen-Oehe	Rabel	31-158	Schinkel*	Eck	Neuwittenbek	
34-134	Schausende	FLd	Glücksburg ^(Büdingen)	Sankt	31-158	Schinkel	Eck	Neuwittenbek	Schinkel
45-196	Scheelenkuhlen	Stb	Sankt Margarethen	Margarethen	45-193	Schinkel	Stb	Neuenbrook	Rethwisch
38-141	Scheelholz	Old	Schönwalde	Schönwalde am Bungsberg	48-127	- schinkeldeich,	Wester		
41-114	Scheelshof	Plö	Wankendorf	Belau	31-158	Schinkelerhütten	Eck	Neuwittenbek	Schinkel
34-150	Scheersberg z.T.	FLd	Quern-Steinberg	Hattlund	31-158	Schinkelerwohld	Eck	Neuwittenbek	Schinkel
34-195	Scheersberg z.T.	FLd	Quern-Steinberg	Quern	31-158	Schinkelmoor	Eck	Neuwittenbek	Schinkel
36-172	Scheffelhof	Hus	Brekklum	Vollstedt	31-158	Schinkelscheide	Eck	Neuwittenbek	Schinkel
43-189	Scheggerott*	Sl	Norderbrarup		34-195	Schiol z.T.	FLd	Quern-Steinberg	Quern
43-189	Scheggerott	Sl	Norderbrarup	Scheggerott	34-238	Schiol z.T.	FLd	Quern-Steinberg	Westerholm
43-189	Scheggerottfeld	Sl	Norderbrarup	Scheggerott	32-124	Schiphamhof	Eid	Sankt Peter	Sankt Peter
43-189	Scheggerottstamm	Sl	Norderbrarup	Scheggerott	35-215	Schiphorst*	Lbg	Sandesneben	
41-122	Scheide	Plö	Kirchbarkau	Bothkamp	35-215	Schiphorst	Lbg	Sandesneben	Schiphorst
39-137	- Scheide, Auf der				41-186	Schipporsterfeld	Plö	Bokhorst	Rendswühren
44-164	Scheidehaus	Se	Nahe	Oering	41-186	Schipporsterfeld	Plö	Bokhorst	Rendswühren
34-205	Scheideheck	FLd	Buckhagen-Oehe	Schwackendorf	31-121	Schirnau, Alters- und Pflegeheim	Eck	Borgstedt	Bünsdorf
34-196	Scheideheck, Siedlung	FLd	Buckhagen-Oehe	Rabel	44-146	Schirnau	Se	amtsfr. Gde.	Kaltenkirchen
35-214	Scheidekatte	Lbg	Sandesneben	Sandesneben	31-121	Schirnau, Alters- und Pflegeheim	Eck	Borgstedt	Bünsdorf
38-141	Scheidekatte	Old	Schönwalde	Schönwalde am Bungsberg	47-111	Schlaa	Sdi	Albersdorf**	Albersdorf
44-132	Scheidekatte	Se	amtsfr. Gde. Glasau		38-131	- Schlag, Auf dem			
44-151	Scheidekatte	Se	Wensin	Krems II	31-149	Schlagbaum	Eck	Borgstedt	Neu Duvenstedt
46-125	Scheidekatte	Sto	Bargtheide- Land	Elmenhorst	41-121	Schlagbaum	Plö	Kirchbarkau	Boksee
31-157	Scheidekoppel	Eck	Dänischenhagen	Schilksee	41-190	Schlagbaum	Plö	Bokhorst	Schillsdorf
42-160	Scheidekoppel	Rd	Hamdorf	Hamdorf	44-151	Schlagbaum	Se	Wensin	Krems II
42-179	Scheidekrug	Rd	Borgdorf	Langwedel	38-117	Schlagsdorf	Old	Petersdorf	Dänschendorf
44-156	Scheidekrug	Se	Traventhal	Mielsdorf	31-133	Schlagtor	Eck	Fleckeby	Güby
32-134	Scheidenshof	Eid	Witzwort	Witzwort	44-174	Schlamersdorf	Se	amtsfr. Gde.	Seedorf
41-189	Schellhorn*	Plö	Preetz-Land		46-180	Schlamersdorf*	Sto	Bad Oldesloe- Land	Schlamersdorf
41-189	Schellhorn	Plö	Preetz-Land	Schellhorn	46-180	Schlamersdorf	Sto	Bad Oldesloe- Land	Schlamersdorf
48-155	Schellinghörn	Sdt	Keitum	Morsum	38-140	- schlamin, Groß			
34-149	Schellrott	FLd	Buckhagen-Oehe	Hasselberg	38-140	- schlamin, Klein			
43-135	Schellund	Sl	Hollingstedt	Ellingstedt	34-184	Schlammtoft	FLd	Oeversee	Munkwolstrup
37-157	Schelrade*	Ndi	Tellingstedt**		48-146	Schlagental	Sdt	Ladelund	Ladelund
37-157	Schelrade	Ndi	Tellingstedt**	Schelrade	32-129	Schlaphörn	Eid	Kspl. Tönning	Kspl. Tönning
39-156	Schenefeld*	Pi	amtsfreie Gemeinde		32-120	Schlaphörn	Eid	Oldenswort	Oldenswort
39-156	Schenefeld	Pi	amtsfr. Gde. Schenefeld		31-156	Schleibrücke (Lindaunisbrücke)	Eck	Rieseby	Rieseby
42-216	Schenefeld*	Rd	Schenefeld	Schenefeld	43-146	Schleihof	Sl	Moldenit	Goltoft
42-216	Schenefeld	Rd	Schenefeld	Schenefeld	43-158	Schleimünde, Lotsenstation	Sl		Kappeln
35-152	- Schenkenberg, Groß				41-191	Schlesien*	Plö	Schlesien	
46-151	- Schenkenberg, Klein				41-191	Schlesien	Plö	Schlesien	Schlesien
43-113	Scheppern	Sl	Erfde	Bargen	43-190	Schleswig*, Stadt	Sl		
35-176	Schevenbögen	Lbg	Nusse	Koberg	43-190	Schleswig, Zuckerfabrik	Sl		Schleswig
42-115	Schevenbrügge	Rd	Jenstedt	Altenkattbek	45-137	Schleuer	Stb	Kollmar	Groß Kollmar
32-120	Schiedhörn z.T.	Eid	Oldenswort	Oldenswort	32-133	Schleuse	Eid	Osterhever	Westerhever
32-130	Schiedhörn z.T.	Eid	Witzwort	Uelvesbüll	38-122	Schleuse I	Old	amtsfr. Gde.	Grömitz
41-162	Schieren	Plö	Selent	Martensrade	42-178	Schleuse	Rd	Bovenau	Krummwisch
44-170	Schieren*	Se	Bad Segeberg- Land		41-208	- Schleuse, Große			
44-170	Schieren	Se	Bad Segeberg- Land	Schieren	13-000	- Schleusenhaus, Krummesser			

Kreis- und Gde. Schl.	Gemeinde* bzw. Wohnplatz	Kreis	Amt bzw. Kirchspielsland-gemeinde **	Gemeinde
46-159	Schleushörn	Sto	Lütjensee	Lütjensee
41-135	Schlichtenkamp	Plö	Plön-Land	Grebin
41-150	Schlichtenkamp	Plö	Kirchbarkau	Klein Barkau
37-158	Schlichting*	Ndi	Kspl. Hennstedt**	
37-158	Schlichting	Ndi	Kspl. Hennstedt**	Schlichting
37-158	Schlichtinger Moor	Ndi	Kspl. Hennstedt**	Schlichting
37-158	Schlichtinger Neuerkoog	Ndi	Kspl. Hennstedt**	Schlichting
44-166	Schlichtrott	Se	Pronstorf	Pronstorf
39-148	Schlickburg	Pi	Moorsee	Neuendeich
38-125	Schlieperkate	Old	Leysahn-Land	Harmsdorf
45-147	Schloburg	Stb	Horst	Horst
	Schloß ..., siehe: unter dem Wohnplatznamen!			
46-159	Schloßberg	Sto	Lütjensee	Lütjensee
31-123	Schlotendoor	Eck	Hütten	Hütten
45-198	Schlotfeld*	Stb	Lockstedter Lager	
45-198	Schlotfeld	Stb	Lockstedter Lager	Schlotfeld
43-139	Schlott	Sl	Haddeby	Fahrdorf
41-144	Schlüsbek z.T.	Plö	Kirchbarkau	Honigsee
41-165	Schlüsbek z.T.	Plö	Moorsee	Moorsee
44-153	- Schlup, Im			
13-000	Schlutup	Lüb		Lübeck
44-184	Schlutup	Se	amtsfr. Gde. Sulfeld	
46-148	Schlutup	Sto	Bargtheide-Land	Jersbek
45-149	Schmabek	Stb		Itzehoe
46-182	Schmachthagen	Sto	Bad Oldesloe-Land	Schulenburg
47-194	Schmalbeck	Sdi	Meldorf-Geest**	Windbergen
46-134	Schmalenbeck	Sto	amtsfr. Gde. Großhansdorf	
44-136	Schmalenbrook	Se	Boostedt	Groß Kummerfeld
44-171	Schmalensee*	Se	Bornhöved	
44-171	Schmalensee	Se	Bornhöved	Schmalensee
44-171	Schmalenseerfeld	Se	Bornhöved	Schmalensee
44-172	Schmalfeld*	Se	Kaltenkirchen-Land	
44-172	Schmalfeld	Se	Kaltenkirchen-Land	Schmalfeld
48-114	Schmalfeld	Sdt	Neukirchen	Aventoft
44-147	Schmalfelderwohld	Se	Kisdorf	Kattendorf
42-216	Schmalstede*	Rd	Bordesholm-Land	
42-218	Schmalstede	Rd	Bordesholm-Land	Schmalstede
42-218	Schmalsteder- mühle	Rd	Bordesholm-Land	Schmalstede
42-156	Schmalstederweg	Rd	Bordesholm-Land	Grevenkrug
41-135	Schmark	Plö	Plön-Land	Grebin
43-161	Schmedeland z.T.	Sl	Ulsnis	Kius
43-172	Schmedeland	Sl	Mohrkirch	Mohrkirch- osterholz Steinfeld
43-196	Schmedeland z.T.	Sl	Ulsnis	
47-180	Schmedeswurth*	Sdi	Marne-Land**	
47-180	Schmedeswurth	Sdi	Marne-Land**	Schmedeswurth
47-180	Schmedeswurth- westerdeich	Sdi	Marne-Land**	Schmedeswurth
32-117	Schmeerkrug	Eid	amtsfr. Gde. Koldenbüttel	
31-113	Schmerhorn	Eck	Windeby	Altenhof
36-156	Schmerhorn	Hus	Pellworm	Pellworm
45-136	Schmerland	Stb	Neuenbrook	Grevenkop
44-189	- Schmiede, Alte			
44-136	- Schmiede, Bei der			
31-117	- Schmiede, Eschelsmark			
31-115	- Schmiede, Hemmelmark			
38-143	- schmiede, Meischenstorfer			
41-140	- schmiede, Westerader			
39-146	Schmiedeburg	Pi	Rantzau	Lutzhorn
41-117	- Schmiedehof, Großkoppel			
33-115	Schmiedekamp	Eut	amtsfr. Gde. Gleschendorf	

Kreis- und Gde. Schl.	Gemeinde* bzw. Wohnplatz	Kreis	Amt bzw. Kirchspielsland-gemeinde **	Gemeinde
34-165	Schmiedekrug	FLd	Großsolt	Kleinsolt
41-170	Schmiedendorf	Plö	Lütjenburg-Land	Neudorf-Holwrad
38-143	Schmiedort	Old	amtsfr. Gde. Wangels	Wangels (Ostsee)
37-130	Schmierkrug	Eid	Witzwort	Uelvesbüll
32-116	Schmierstraße	Eid	Kspl. Tönning	Kating
35-216	Schmilau*	Lbg	Ratzeburg-Land	
35-216	Schmilau	Lbg	Ratzeburg-Land	Schmilau
35-140	Schmilau, Waldlager	Lbg	Ratzeburg-Land	Fredeburg
36-154	Schmö	Hus	Ostenfeld	Ostenfeld (Kreis Husum)
41-195	Schmoel	Plö	Panker	Schwartbuck
48-147	Schmörholm	Sdt	Leck	Leck
48-147	Schmörholm, Lager	Sdt	Leck	Leck
38-129	Schmützbürg	Old	Schönwalde	Kaaseedorf
31-126	Schnaaap	Eck		Eckernförde
34-217	Schnabe	FLd	Sterup	Sterup
35-217	Schnakenbek*	Lbg	Lüttau	
35-217	Schnakenbek	Lbg	Lüttau	Schnakenbek
13-000	Schnakenkoppel	Lüb		Lübeck
37-114	Schnappen	Ndi	Büsum**	Büsum
43-191	Schnarup*	Sl	Struxdorf	
43-191	Schnarup	Sl	Struxdorf	Schnarup
43-191	Schnarupholz	Sl	Struxdorf	Schnarup
48-164	- Schnatebüll, Oster			
48-186	- Schnatebüll, Wester			
48-186	- schnatebüllerkooog, Wester			
41-120	Schneckenfeld	Plö	Plön-Land	Bösdorf
48-167	Schneedeich	Sdt	Neukirchen	Rodenäs
42-132	Schneidershoop	Rd	Bovenau	Bovenau
31-113	Schnellmark	Eck	Windeby	Altenhof
44-151	Schnepel	Se	Wensin	Krems II
42-230	Schnittlohe	Rd	Hanerau-Hademarschen	Steenfeld
34-169	Schnogholm z.T.	FLd	Rundhof-Esgrus	Koppelheck
34-187	Schnogholm z.T.	FLd	Rundhof-Esgrus	Niesgrau
46-164	Schnortschimmel	Sto	Bad Oldesloe-Land	Neritz
34-229	Schnorum	FLd	Toestorf	Toesdorf
31-163	Schnurum	Eck	Mittelschwansen	Thumbby
34-204	Schobüll*	FLd	Großenwiehe	
34-204	Schobüll	FLd	Großenwiehe	Schobüll
36-161	Schobüll*	Hus	Hattstedt	
36-161	Schobüll	Hus	Hattstedt	Schobüll
34-204	Schobüllfeld	FLd	Großenwiehe	Schobüll
34-204	Schobüllhof	FLd	Großenwiehe	Schobüll
34-204	Schobüllhuus	FLd	Großenwiehe	Schobüll
34-204	Schobüllhuusfeld	FLd	Großenwiehe	Schobüll
32-122	Schockenbüll z.T.	Eid	Osterhever	Osterhever
32-123	Schockenbüll z.T.	Eid	Osterhever	Poppenbüll
32-126	Schockenbüll z.T.	Eid	Tetenbüll	Tetenbüll
46-181	Schönaau	Sto	amtsfr. Gde.	Schönningstedt
42-219	Schönbek*	Rd	Bordesholm-Land	
42-219	Schönbek	Rd	Bordesholm-Land	Schönbek
45-170	Schönbek	Stb	Hohenaspe	Looft
42-219	Schönbekerholz	Rd	Bordesholm-Land	Schöbek
42-219	Schönbekfeld	Rd	Bordesholm-Land	Schönbek
35-218	Schönberg*	Lbg	Sandesneben	
35-218	Schönberg	Lbg	Sandesneben	Schönberg
41-192	Schönberg (Holstein)*	Plö	amtsfreie Gemeinde	
41-192	Schönberg	Plö	amtsfr. Gde.	Schönberg (Holstein)
41-192	- schönberg, Neu			
41-192	Schönbergerstrand	Plö	amtsfr. Gde.	Schönberg (Holstein)
13-000	Schönböcken	Lüb		Lübeck
41-188	Schönböken	Plö	Wankendorf	Ruhwinkel
44-151	Schönböken	Se	Wensin	Krems II
33-114	Schönborn	Eut		Eutin
31-120	Schönhagen	Eck	Karby	Brodersby

Kreis- und Gde. Schl.	Gemeinde* bzw. Wohnplatz	Kreis	Amt bzw. Kirchspielsland-gemeinde **	Gemeinde	Kreis- und Gde. Schl.	Gemeinde* bzw. Wohnplatz	Kreis	Amt bzw. Kirchspielsland-gemeinde **	Gemeinde
41-190	Schönhagen	Plö	Bokhorst	Schillsdorf	31-125	Schubstrand	Eck	Karby	Dörphof
42-244	Schönhagen	Rd	Westensee	Westensee	43-192	- Schubweide, siehe: Norderschubyfeld			
41-171	Schönhorst	Plö	Schönkirchen	Oppendorf	43-202	Schüby	Sl	Tolk	Taarstedt
41-211	Schönhorst*	Plö	Brügge		42-220	Schülldorf*	Rd	Osterrönfeld	
41-211	Schönhorst	Plö	Brügge	Schönhorst	42-220	Schülldorf	Rd	Osterrönfeld	Schülldorf
33-118	Schönkamp	Eut	amtsfr. Gde.	Stockelsdorf	37-159	Schülup*	Ndi	Wesselburen**	
41-193	Schönkirchen*	Plö	Schönkirchen		37-159	Schülup	Ndi	Wesselburen**	Schülup
41-193	Schönkirchen	Plö	Schönkirchen	Schönkirchen	42-221	Schülup b. Nortorf*	Rd	Timmaspe	
44-127	Schönmoor	Se	Rickling	Fehrenbötel	42-221	Schülup	Rd	Timmaspe	Schülup b. Nortorf
45-147	Schönmoor z.T.	Stb	Horst	Horst					
45-201	Schönmoor z.T.	Stb	Sommerland	Sommerland	42-222	Schülup b. Rendsburg*	Rd	Jevenstedt	
46-181	Schönningstedt*	Sto	amtsfreie Gemeinde		42-222	Schülup	Rd	Jevenstedt	Schülup b. Rendsburg
46-181	Schönningstedt	Sto	amtsfr. Gde.	Schönningstedt					
46-181	- schönningstedt,	Neu							
41-206	Schönredder	Plö	Panker	Waternevers-torf	42-221	- Schülup, Torfwerk			
					37-162	Schüperaltensiel	Ndi	Wesselburen**	Strübel
38-141	Schönwalde am Bungsberg*	Old	Schönwalde		37-159	Schülperhalbweg	Ndi	Wesselburen**	Schülup
38-141	Schönwalde	Old	Schönwalde	Schönwalde am Bungsberg	37-159	Schülperneuensiel	Ndi	Wesselburen**	Schülup
						z.T.			
41-194	Schönweide*	Plö	Plön-Land		37-162	Schülperneuensiel	Ndi	Wesselburen**	Strübel
41-194	Schönweide, Forsthaus	Plö	Plön-Land	Schönweide		z.T.			
41-194	Schönweide, Gut	Plö	Plön-Land	Schönweide	37-159	Schülpersiel	Ndi	Wesselburen**	Schülup
42-112	Schönwohld	Rd	Achterwehr	Achterwehr	37-159	Schülperweide	Ndi	Wesselburen**	Schülup
36-131	Schöpfwerk Arlauschleuse	Hus	Hattstedt	Hattstedter-marsch	42-221	Schülper Ziegelei	Rd	Timmaspe	Schülup b. Nortorf
36-131	Schöpfwerk Jelstrom	Hus	Hattstedt	Hattstedter-marsch					
34-143	Schörderup	FLd	Toestorf	Gulde	35-220	Schürensöhlen*	Lbg	Siebenbäumen	
34-143	Schörderupfeld	FLd	Toestorf	Gulde	35-220	Schürensöhlen	Lbg	Siebenbäumen	Schürensöhlen
39-134	Schöttelhörn	Pi	Rantzau	Heede	33-115	Schürsdorf	Eut	amtsfr. Gde.	Gleschendorf
33-119	Schötteln	Eut	amtsfr. Gde.	Süsel	42-114	Schütt	Rd	Fockbek	Alt Duvenstedt
43-202	Scholderup	Sl	Tolk	Taarstedt	37-127	Schüttenhörn	Ndi	kirchspielsfreie	Gde.
39-132	Schölenfleth	Pi	Haseldorf	Haseldorf					
41-134	Scholenfurt	Plö	Giekau	Giekau	46-141	Schüttenkaten z.T.	Sto	Reinfeld-Land	Havighorst b. Bad Oldesloe
41-150	Scholensegen	Plö	Kirchbarkau	Klein Barkau	46-187	Schüttenkaten z.T.	Sto	Reinfeld-Land	Steinfeld
31-143	Schoolbek	Eck	Fleckeby	Kosel	35-235	Schüttenmoor	Lbg	Sandesneben	Wentorf (Amt Sandesneben)
41-151	Schoolbrook	Plö	Lütjenburg-Land	Kletkamp	41-117	Schürterwiese	Plö	Lütjenburg-Land	Blekendorf
31-114	Schotthorst	Eck	Hütten	Ascheffel	38-116	Schütthörn	Old	Cismar	Cismar
41-141	Schoppel	Plö	Lütjenburg-Land	Högsdorf	36-156	- schütting, Oster			
47-171	Schormoor	Sdi	amtsfr. Gde.	Osterrade	36-156	- schütting, Wester			
42-134	Schornsteinkate	Rd	Bovenau	Bredénbek	37-167	Schüttingdeich	Ndi	Tellingstedt**	Tielenhemme
34-241	Schorrehy	FLd	Rundhof-Esgrus	Wippendorf	47-184	Schüttung	Sdi	Marne-Land**	Süderwisch
45-180	Schotten	Stb	Wilster-Land	Nortorf	46-143	Schuhwiese z.T.	Sto	Reinfeld-Land	Heidekamp
48-171	Schottenburg	Sdt	Leck	Sprakebüll	46-175	Schuwiese z.T.	Sto		Reinfeld
32-129	Schrapenbüll	Eid	Kspl. Tönning	Kspl. Tönning	39-162	Schulau	Pi		Wedel
48-157	Schreibersort	Sdt	Neukirchen	Neukirchen	39-146	Schulberg	Pi	Rantzau	Lutzhorn
34-121	Schrepperie z.T.	FLd	Rundhof-Esgrus	Brunsholm	44-174	Schulbusch	Se	amtsfr. Gde.	Seedorf
34-143	Schrepperie z.T.	FLd	Toestorf	Gulde	46-182	Schulenburg*	Sto	Bad Oldesloe-Land	
35-219	Schretstaken*	Lbg	Breitenfelde		46-182	Schulenburg	Sto	Bad Oldesloe-Land	Schulenburg
35-219	- schretstaken, Groß								
35-219	- schretstaken, Klein				12-000	Schulenburg, Lager	Ki		Kiel
41-139	Schrevenborn	Plö	amtsfr. Gde.	Heikendorf	46-182	Schulenburgfeld	Sto	Bad Oldesloe-Land	Schulenburg
41-139	Schrevenborn, Gut	Plö	amtsfr. Gde.	Heikendorf					
41-180	Schrevendorf	Plö	Probstei-West	Probsteierhagen	31-149	Schulendamm	Eck	Borgstedt	Neu Duvenstedt
12-000	Schreventeich	Ki		Kiel	33-115	Schulendorf	Eut	amtsfr. Gde.	Gleschendorf
43-173	Schrixdorf	Sl	Mohrkirch	Mohrkirch-westerholz	35-271	Schulendorf*	Lbg	Büchen	
					35-221	Schulendorf	Lbg	Büchen	Schulendorf
43-173	Schrixdorfstraße	Sl	Mohrkirch	Mohrkirch-westerholz	41-165	Schulensee	Plö	Moorsee	Meimersdorf
					42-188	Schulensee	Rd	Molfsee	Molfsee
31-148	Schrödersbek	Eck	Gettorf	Neudorf-Bornstein	36-149	Schulwarft	Hus	Nordstrand	Nordstrand
					41-190	Schusterberg	Plö	Bokhorst	Schillsdorf
34-229	Schrün	FLd	Toestorf	Toesdorf	43-112	Schusterkate	Sl	Kropp	Alt Bennebek
47-181	Schrüm*	Sdi	Albersdorf**		12-000	Schusterkrug	Ki		Kiel
47-181	Schrüm	Sdi	Albersdorf**	Schrüm	36-130	Schutzbürg	Hus	Hattstedt	Hattstedt
48-111	Schruplund	Sdt	Leck	Achtrup	42-223	Schwabe*	Rd	Jevenstedt	
31-125	Schuby	Eck	Karby	Dörphof	42-223	Schwabe	Rd	Jevenstedt	Schwabe
43-192	Schuby*	Sl	Schuby		36-162	Schwabstedt*	Hus	Schwabstedt	
43-192	Schuby	Sl	Schuby	Schuby	36-162	Schwabstedt	Hus	Schwabstedt	Schwabstedt
31-125	Schubyfeld	Eck	Karby	Dörphof	36-163	Schwabstedter Westerkoog*	Hus	Schwabstedt	
43-192	- schubyfeld, Norder				36-163	Schwabstedter Westerkoog	Hus	Schwabstedt	Schwabstedter Westerkoog
43-192	- schubyfeld, Süder								
31-125	Schubymühle	Eck	Karby	Dörphof					

Kreis- und Gde. Schl.	Gemeinde* bzw. Wohnplatz	Kreis	Amt bzw. Kirchspielsland-gemeinde **	Gemeinde	Kreis- und Gde. Schl.	Gemeinde* bzw. Wohnplatz	Kreis	Amt bzw. Kirchspielsland-gemeinde **	Gemeinde
34-205	Schwackendorf*	FLd	Buckhagen-Oehe		43-208	Schwienholz	Sl	Treia	Treia
34-205	Schwackendorf	FLd	Buckhagen-Oehe	Schwackendorf	37-160	Schwienhusen*	Ndi	Delve**	
43-155	Schwanholm	Sl	Schuby	Idstedt	37-160	Schwienbusen	Ndi	Delve**	Schwienhusen
43-187	Schwanholm	Sl	Norderbrarup	Saustrup	46-170	Schwienköben z.T.	Sto	Bad Oldesloe-Land	Pölitz
33-112	– Schwartau, Bad				46-182	Schwienköben z.T.	Sto	Bad Oldesloe-Land	Schulenburg
41-195	Schwartbuck*	Plö	Panker		38-128	Schwienkuhl	Old	Lensahn-Land	Kabelhorst
41-195	Schwartbuck	Plö	Panker	Schwartbuck	41-183	Schwienkuhl	Plö	Preetz-Land	Rastorf
41-195	Schwartbuckerholz	Plö	Panker	Schwartbuck	33-111	Schwienkuhlen	Eut	amtsfr. Gde. Ahrensböök	
12-000	Schwarzenbek	Ki		Kiel	47-143	Schwienmoor	Sdi	Hemmingstedt**	Hemmingstedt
12-000	Schwarzenbeker Kanalweiche	Ki		Kiel	46-125	Schwienshagen	Sto	Bargtheide-Land	Elmenhorst
42-185	Schwarzenbock	Rd	Achterwehr	Melsdorf	33-111	Schwinkenrade	Eut	amtsfr. Gde. Ahrensböök	
44-185	Schwarzekate	Se	Bornhöved	Tarbek	44-173	Schwissel*	Se	Leezen	
46-133	Schwarzekate	Sto	Lütjensee	Großensee	44-173	Schwissel	Se	Leezen	Schwissel
41-190	Schwarze Katen	Plö	Bokhorst	Schillsdorf	33-111	Schwochel	Eut	amtsfr. Gde. Ahrensböök	
38-125	Schwarze Lappenkate	Old	Lensahn-Land	Harmsdorf	33-116	Schwonau	Eut	amtsfr. Gde. Malente	
35-222	Schwarzenbek*, Stadt	Lbg			33-116	Schwonauer Holzkatte	Eut	amtsfr. Gde. Malente	
46-120	Schwarzenberg	Sto	Siek	Braak	34-127	Schwonburg	FLd	Rundhof-Esgrus	Esgrusschauby
46-147	Schwarzenberg	Sto	Siek	Hoisdorf	31-125	Schwonendahl	Eck	Karby	Dörphof
46-147	Schwarzenbrook	Sto	Siek	Hoisdorf	31-166	Schwonenburg	Eck	Karby	Winnemark
44-141	Schwarzeneck	Se	Wittenborn	Hartenholm	38-119	Sebent	Old	Lensahn-Land	Damlos
39-133	Schwarzenfeld, Siedlung	Pi	Bönningstedt	Hasloh	41-117	Sechendorf	Plö	Lütjenburg-Land	Blekendorf
41-111	Schwarzenlande	Plö	Ascheberg	Ascheberg	31-137	– See, Am			
44-201	Schwarzensahl	Se	Traventhal	Bahrenhof	44-154	– See, Am			
45-120	Schwarzer Bär	Stb	Borsfleth	Borsfleth	44-162	– See, Am			
32-117	Schwarzer Bock	Eid	amtsfr. Gde. Sierksdorf	Koldenbüttel	46-133	– See, Hinterm			
38-142	Schwarzerkamp	Old	Sierksdorf	Sierksdorf	41-121	– See, Im			
38-143	Schwarzer Lappen	Old	amtsfr. Gde. Wangels		31-164	Seeberg	Eck	Mittelschwansen	Waabs
32-118	Schwarzshof	Eid	Kspl. Tönning	Kotzenbüll	34-178	Seeberg	FLd	Buckhagen-Oehe	Maasholm
45-133	Schwarzwasser	Stb	Herzhorn	Engelbrechtsche Wildnis	41-166	Seeberg	Plö	Selent	Mucheln
31-124	Schwastrüm	Eck	Mittelschwansen	Damp	42-112	Seeberg	Rd	Achterwehr	Achterwehr
43-173	Schweden	Sl	Mohrkirch	Mohrkirch-westerholz	43-170	Seeberg	Sl	Schuby	Lürschau
31-159	Schwedeneck*	Eck	Schwedeneck		46-159	Seebergen	Sto	Lütjensee	Lütjensee
48-174	Schweinehallig	Sdt	Enge	Störtewerkerkoog	44-174	Seebrook	Se	amtsfr. Gde. Seedorf	
41-125	Schweinehorst	Plö	Lütjenburg-Land	Dannau	48-157	Seebüll	Sdt	Neukirchen	Neukirchen
31-124	Schweineweide	Eck	Mittelschwansen	Damp	41-169	Seeburg	Plö	Kirchbarkau	Nettsee
37-160	Schweineweide	Ndi	Delve**	Schwienhusen	35-223	Seedorf*	Lbg	Sterley	
32-123	Schweinsgaard	Eid	Osterhever	Poppenbüll	35-223	Seedorf	Lbg	Sterley	Seedorf
33-116	– Schweiz, Holsteinische				42-130	Seedorf	Rd	Borgdorf	Borgdorf-Seedorf
38-120	Schwelbek	Old	amtsfr. Gde. Göhl		44-174	Seedorf*	Se	amtsfreie Gemeinde	
38-120	– schwelbek, Neu				44-174	Seedorf	Se	amtsfr. Gde. Seedorf	Ecklak
34-229	Schweltholm z.T.	FLd	Toestorf	Toesdorf	45-130	Seedorf	Stb	Sankt Margarethen	
34-242	Schweltholm z.T.	FLd	Toestorf	Wittkiel	34-131	Seeende	FLd	Sörup	Gammelby
34-134	Schwennau	FLd		Glücksburg (bissee)	34-220	Seeende	FLd	Sörup	Südensee
34-147	Schwensby z.T.	FLd	Sörup	Hardenby	42-224	Seefeld*	Rd	Beringstedt	
34-206	Schwensby*	FLd	Sörup		42-224	Seefeld	Rd	Beringstedt	Seefeld
34-206	Schwensby z.T.	FLd	Sörup	Schwensby	46-114	Seefeld	Sto		Bad Oldesloe
34-206	Schwensbyfeld	FLd	Sörup	Schwensby	38-123	– Seefliegerhorst, Lager		Großenbrode	
34-206	Schwensbyhof, Neu	FLd	Sörup	Schwensby	31-141	Seefliegerhorst, Lager	Eck	Hütten	Klein Wittensee
43-197	Schwenshöb	Sl	Fahrenstedt	Stolk	32-122	Seegaard	Eid	Osterhever	Osterhever
34-144	Schwensholz	FLd	Buckhagen-Oehe	Gundelsby	34-157	Seegaard	FLd	Husby	Husbyholz
41-183	Schwentine E-Werk I	Plö	Preetz-Land	Rastorf	34-157	– seegaard, Alt			
41-181	Schwentine E-Werk II	Plö	Preetz-Land	Raisdorf	34-157	– seegaard, Neu			
41-149	Schwentinewerk	Plö	amtsfr. Gde. Klausdorf		36-156	Seegaarden	Hus	Pellworm	Pellworm
36-164	Schwesing*	Hus	Wester Ohrstedt		34-157	Seegaardfeld	FLd	Husby	Husbyholz
36-164	Schwesing	Hus	Wester Ohrstedt	Schwesing	34-157	Seegaardmühle	FLd	Husby	Husbyholz
36-160	Schwesing, Bahnhof	Hus	Mildstedt	Rosendahl	38-121	Seegalendorf, Gut	Old	amtsfr. Gde. Gremersdorf	
36-164	Schwesingfeld	Hus	Wester Ohrstedt	Schwesing	38-121	– seegalendorf, Neu			
36-164	Schwesing-Nord	Hus	Wester Ohrstedt	Schwesing	34-194	Seehof	FLd	Gelting	Pommerby
36-164	Schwesing-Süd	Hus	Wester Ohrstedt	Schwesing	37-177	Seehof	Ndi	Wesselburen**	Wesselburenerkoog
41-111	Schwideldei	Plö	Ascheberg	Ascheberg	31-137	Seeholz	Eck	Mittelschwansen	Holzdorf
38-133	Schwienhagen	Old	Lensahn-Land	Manhagen	31-157	Seekamp	Eck	Dänischenhagen	Schilksee
43-129	Schwienholm – Exklave –	Sl	Havetoft	Dammholm	33-116	Seekamp	Eut	amtsfr. Gde. Malente	
43-196	Schwienholt	Sl	Ulsnis	Steinfeld	38-135	Seekamp	Old	amtsfr. Gde. Neukirchen	
					41-159	Seekamp	Plö	Kirchbarkau	Löptin
					41-184	Seekamp	Plö	Plön-Land	Rathjensdorf
					41-206	Seekamp	Plö	Panker	Waternevers-torf

Kreis- und Gde. Schl.	Gemeinde* bzw. Wohnplatz	Kreis	Amt bzw. Kirchspielsland-gemeinde **	Gemeinde	Kreis- und Gde. Schl.	Gemeinde* bzw. Wohnplatz	Kreis	Amt bzw. Kirchspielsland-gemeinde **	Gemeinde
34-197	Sillekjer	FLd	Gelting	Rabenholz	34-211	Sollbrück	FLd	Jörl	Sollerup
34-208	Sillerup*	FLd	Großenwiehe		34-211	Sollerup*	FLd	Jörl	
34-208	Sillerup	FLd	Großenwiehe	Sillerup	34-211	Sollerup	FLd	Jörl	Sollerup
34-208	Sillerup, Bahnhof	FLd	Großenwiehe	Sillerup	34-211	Sollerupfeld	FLd	Jörl	Sollerup
34-208	Sillerupfeld	FLd	Großenwiehe	Sillerup	34-211	Sollerupmühle	FLd	Jörl	Sollerup
45-200	Silzen*	Stb	Hennstedt		36-167	Sollwitt*	Hus	Viöl	
45-200	Silzen	Stb	Hennstedt	Silzen	36-167	Sollwitt	Hus	Viöl	Sollwitt
34-125	Simondys	FLd	Handewitt	Ellund	36-167	Sollwittfeld	Hus	Viöl	Sollwitt
36-165	Simonsberg*	Hus	Mildstedt		36-167	- sollwittfeld, Oster			
36-165	Simonsberg	Hus	Mildstedt	Simonsberg	34-138	- solt, Groß			
36-165	Simonsbergerkoog	Hus	Mildstedt	Simonsberg	34-165	- solt, Klein			
38-124	Singelkamp	Old	Grube		34-139	- soltbrück, Groß			
31-163	Sinkental	Eck	Mittelschwansen	Thumby	34-165	- soltfeld, Klein			
43-134	Sinkental	Sl	Boren	Ekenis	34-140	- soltholz, Groß			
38-132	Sipsdorf	Old	amtsfr. Gde. Lensahn		34-165	- soltholz, Klein			
35-227	Sirksfelde*	Lbg	Sandesneben		34-138	- soltwesterholz, Groß			
35-227	Sirksfelde	Lbg	Sandesneben	Sirksfelde	41-210	Sommerhof	Plö	Probstei-Ost	Krokau
35-227	Sirksfelde, Waldwärtergehöft	Lbg	Sandesneben	Sirksfelde	37-144	Sommerhusen	Ndi	kirchspielsfreie Gde.	Neuenkirchen
32-111	Sklavenhaus	Eid	Osterhever	Augustenkoog	45-201	Sommerland*	Stb	Sommerland	
35-172	Slaeter-Bismarcksiedlung	Lbg	Büchen	Klein Pampau	45-201	Sommerland	Stb	Sommerland	Sommerland
32-122	Slatterack	Eid	Osterhever	Osterhever	45-201	Sommerlanderriep	Stb	Sommerland	Sommerland
34-148	Slukefter	FLd	amtsfr. Gde. Harrislee		32-117	Sonnenberg	Eid	amtsfr. Gde. Koldenbüttel	
34-157	Snorrum	FLd	Husby	Husbyholz	39-144	- sonnendeich, Groß			
31-137	Söby	Eck	Mittelschwansen	Holzdorf	39-144	- sonnendeich, Klein			
38-116	Söhlen	Old	Cismar	Cismar	37-180	Sonnenhof	Ndi	Büsum**	Westerdeichstrich
31-132	Söhr	Eck	Windeby	Groß Wittensee	44-196	Sophienberg	Se	Wensin	Wensin
33-116	Söhren	Eut	amtsfr. Gde. Malente		42-226	Sophienhamm*	Rd	Hohn	
35-229	Söhren	Lbg	Sterley	Sterley	42-226	Sophienhamm	Rd	Hohn	Sophienhamm
41-111	Söhren	Plö	Ascheberg	Ascheberg	43-190	Sophienhöh	Sl		Schleswig
41-128	Söhren	Plö	Schleslen	Dobersdorf	31-164	Sophienhof	Eck	Mittelschwansen	Waabs
41-182	Söhren	Plö	Plön-Land	Rantzau	32-125	Sophienhof	Eid	Tating	Tating
41-195	Söhren	Plö	Panker	Schwartbuck	34-184	Sophienhof	FLd	Oeversee	Munkwolstrup
42-235	Söhren	Rd	Beringstedt	Todenbüttel	37-170	Sophienhof	Ndi	Weddingstedt**	Weddinghusen
44-177	Söhren*	Se	Traventhal		41-178	Sophienhof	Plö	Schleslen	Pratzau
44-177	Söhren	Se	Traventhal	Söhren	41-189	Sophienhof	Plö	Preetz-Land	Schellhorn
46-129	Söhren	Sto	Bad Oldesloe-Land	Grabau	43-143	Sophienhof	Sl	Bollingstedt	Gammellund
44-151 - söhren, Ober					48-132	Sophienhof	Sdt	Medelby	Holt
44-151 - söhren, Unter					41-189	Sophienhoferreihe	Plö	Preetz-Land	Schellhorn
31-156	Sönderby	Eck	Rieseby	Rieseby	47-152	Sophienkoog	Sdi	Kronprinzenkoog**	Kronprinzenkoog
31-156	Sönderbyhof	Eck	Rieseby	Rieseby	36-124	- Sophien-Koog, Elisabeth-			
36-159	Sönke-Nissen-Koog	Hus	amtsfr. Gde. Reußenköge		41-129	Sophienlust	Plö	Plön-Land	Dörnack
36-166	Sönnebüll*	Hus	Breklum		42-217	Sophienlust	Rd	Molfsee	Schierensee
36-166	Sönnebüll	Hus	Breklum	Sönnebüll	36-159	Sophien-Magdalenenkoog	Hus	amtsfr. Gde. Reußenköge	
36-166	Sönnebüllfeld	Hus	Breklum	Sönnebüll	31-129	Sophienruh	Eck	Windeby	Gammelby
36-151	Sönnenswarft	Hus	Langenhorn	Ockholm	35-154	Sophiental	Lbg	Gudow	Gudow
42-227	Sören*	Rd	Bordesholm-Land		36-122	Sophiental	Hus	Breklum	Breklum
42-227	Sören	Rd	Bordesholm-Land	Sören	32-120	Soramshörn	Eid	Oldenswort	Oldenswort
42-227	Sören, Forsthaus	Rd	Bordesholm-Land	Sören	42-180	Sorgbrück z.T.	Rd	Hohn	Lohe-Föhrden
34-209	Sörup*	FLd	Sörup		43-203	Sorgbrück z.T.	Sl	Kropp	Tetenhusen
34-209	Sörup	FLd	Sörup	Sörup	34-222	Sorgenfrei	FLd	Sieverstedt	Süder-schmedeby
34-175	Sörup-Dingholz	FLd	Sörup	Löstrup	43-180	Sorgenfrei	Sl	Satrup	Obdrup
34-209	Sörupfeld	FLd	Sörup	Sörup	31-155	Sorgwohld	Eck	Owschlag	Owschlag
34-210	Sörupholz*	FLd	Sörup		43-193	Spättinghof	Sl	Süderstapel	Seeth
34-210	Sörupholz	FLd	Sörup	Sörupholz	36-136	Spaltenhof	Hus	Hattstedt	Horstedt
34-129	Sörupmühle z.T.	FLd	Sörup	Flatzby	34-152	Spang	FLd	Husby	Hodderup
34-175	Sörupmühle z.T.	FLd	Sörup	Löstrup	48-141	Spangweg	Sdt	Emmelsbüll	Klanxbüll
34-240	Sörupmühle z.T.	FLd	Sörup	Winderatt	31-123	Spann	Eck	Hütten	Damendorf
34-209	Sörupschauby	FLd	Sörup	Sörup	42-230	Spann	Rd	Hanerau-Hademarschen	Steenfeld
48-121	Söschenwarft	Sdt	Dagebüll	Dagebüllerkoog	44-193	Spann	Se	Ulzburg	Wakendorf II
47-122	Söschenhusen	Sdi	Brunsbüttel**	Brunsbüttel	33-117	- Spann, Am			
34-217	Sohlberg	FLd	Sterup	Sterup	42-174	Spannan	Rd	Jevenstedt	Jevenstedt
48-170	Soholm*	Sdt	Enge		34-143	Spannbrück	FLd	Toestorf	Gulde
48-170	Soholm	Sdt	Enge	Soholm	32-131	Spannbüllhörn	Eid	Kspl. Garding	Vollerwiek
36-116	Soholmbrück	Hus	Langenhorn	Bargum	37-150	Spanngrund	Ndi	Weddingstedt**	Ostrohe
48-170	Soholmfeld	Sdt	Enge	Soholm	41-145	Spannhorn	Plö	Ascheberg	Kalübbe
44-124	Sohren	Se	Traventhal	Bühnsdorf	41-145	Spannhornsbek	Plö	Ascheberg	Kalübbe
42-167	Sohrheide	Rd	amtsfr. Gde. Hohenwestedt		41-145	Spannshornswiese	Plö	Ascheberg	Kalübbe
					37-154	Spargreet	Ndi	Wesselburen**	Reinsbüttel
					43-142	Sparhöh	Sl	Moldenit	Füsing

Kreis- und Gde. Schl.	Gemeinde* bzw. Wohnplatz	Kreis	Amt bzw. Kirchspielsland-gemeinde **	Gemeinde	Kreis- und Gde. Schl.	Gemeinde* bzw. Wohnplatz	Kreis	Amt bzw. Kirchspielsland-gemeinde **	Gemeinde
32-133	Sparhörn	Eid	Osterhever	Westerhever	44-174	Stadtbek z.T.	Se	amtsfr. Gde. Seedorf	
39-141	Sparrieshoop	Pi	Elmshorn-Land	Klein Offenseth	33-113	Stadtbekermühle	Eut	amtsfr. Gde. Bosau	
33-111	Spechserholz	Eut	amtsfr. Gde. Ahrensböök	Wakendorf II	43-209	Stade	Sl	Struxdorf	Ülsby
44-193	Speckel	Se	Ulzburg	Martensrade	45-128	Stadtfeld	Stb	Wilster-Land	Dammfleth
41-162	Speckeln	Plö	Selent	Panker	38-116	Stadtfurt z.T.	Old	Cismar	Cismar
41-172	Speckenberg	Plö	Panker	Welt	38-122	Stadtfurt z.T.	Old	amtsfr. Gde. Grömitz	
32-132	Speckhaus	Eid	Kspl. Garding	Hattstedtermarsch	13-000	+ Stadtgut, Krummesser			
36-131	Specki	Hus	Hattstedt	Lensahn	41-174	Stadttheide	Plö		Plön
38-132	Speckkatzen	Old	amtsfr. Gde. Meldorf-Geest**	Windbergen	45-179	Stadtmoor	Stb	Wilster-Land	Neuendorf b. Wilster
47-194	Speersdiek	Sdi	Mohrkirch	Mohrkirch-osterholz	32-117	Stadtshof	Eid	amtsfr. Gde. Koldenbüttel	
43-172	Spenting	Sl	Mohrkirch	Blomesche	45-133	Stadtstraße z.T.	Stb	Herzhorn	Engelbrechtsche Wildnis
45-119	Sperforckenweg	Stb	Borsfleth	Wildnis	45-142	Stadtstraße z.T. - Exklave -	Stb	Herzhorn	Herzhorn
39-153	Spiekerhörn	Pi	Elmshorn-Land	Raa-Besenbek	35-197	Stadziegelei	Lbg		Mölln
32-126	Spiekerhof	Eid	Tetenbüll	Tetenbüll	48-172	Stadum*	Sdt	Leck	
13-000	Spieringshorst	Lüb		Lübeck	48-172	Stadum	Sdt	Leck	Stadum
36-150	Spinkebüll	Hus	Viöl	Norstedt	48-172	- stadum, Nord			
43-141	Spinkerüh	Sl	Rabenkirchen	Faulück	48-172	Stadumfeld	Sdt	Leck	Stadum
36-164	Spinkwang	Hus	Wester Ohrstedt	Schwesing	34-209	Stadumwatt	Sdt	Leck	Stadum
42-207	Spitzenrade	Rd	Achterwehr	Quarnbek	34-220	Staffel	FLd	Sörup	Sörup
39-112	Spitzerfurt	Pi		Barmstedt	42-229	Staffel	FLd	Sörup	Südensee
41-187	Spitzkoppel	Plö	Moorsee	Rönne	42-229	Stafstedt*	Rd	Luhnstedt	Luhnstedt
45-142	Spletendam	Stb	Herzhorn	Herzhorn	42-229	Stafstedt	Rd	Luhnstedt	Stafstedt
41-191	Spliesteich	Plö	Schlesien	Schlesien	39-146	Stahfast	Pi	Rantzau	Lutzhorn
34-153	Spölbek	FLd	Nordhackstedt	Hörup	45-184	Stahfast	Stb	Hohenaspe	Oxenbüttel
41-183	Spolsau	FLd	Preetz-Land	Rastorf	41-197	Stakendorf*	Plö	Probstei-Ost	Stakendorf
34-123	Sponbrück	FLd	Grundhof	Dollerupholz	41-197	Stakendorf	Plö	Probstei-Ost	Stakendorf
48-171	Sprakebüll*	Sdt	Leck	Sprakebüll	41-197	Stakendorfermühle	Plö	Probstei-Ost	Stakendorf
48-171	Sprakebüll	Sdt	Leck	Sprakebüll	41-192	Stakendorferstrand z.T.	Plö	amtsfr. Gde. Schönberg (Holstein)	
48-171	Sprakebüllfeld	Sdt	Leck	Sprakebüll	41-197	Stakendorferstrand z.T.	Plö	Probstei-Ost	Stakendorf
41-111	Sprangrade	Plö	Ascheberg	Ascheberg	41-153	Stakendorferweg	Plö	Probstei-Ost	Krummbek
32-115	Spreckelshof	Eid	Tetenbüll	Katharinenheerd	34-157	Stalitt	FLd	Husby	Husbyholz
32-120	Spreenfang	Eid	Oldenswort	Oldenswort	43-152	Stalloh	Sl	Hollingstedt	Hollingstedt
31-159	Sprenge	Eck	Schwedeneck	Schwedeneck	45-129	Stammhof	Stb	Hohenaspe	Drane
42-213	Sprenge	Rd	Molfsee	Rumohr	42-207	Stampe	Rd	Achterwehr	Quarnbek
46-185	Sprenge*	Sto	Mollhagen		42-201	Stampfmühle	Rd	Osterrönfeld	Osterrönfeld
46-185	Sprenge*	Sto	Mollhagen	Sprenge	35-113	Stangenteich	Lbg	Aumühle	Aumühle
31-148	Sprengel	Eck	Gettorf	Neudorf-Bornstein	35-113	Stangenteichshorst - Exklave -	Lbg	Aumühle	Aumühle
42-124	Sprengerbush	Rd	Molfsee	Blumenthal	34-212	Stangheck*	FLd	Rundhof-Esgrus	
31-159	Sprengershof	Eck	Schwedeneck	Schwedeneck	34-212	Stangheck	FLd	Rundhof-Esgrus	Stangheck
41-133	Sprengerteich	Plö	amtsfr. Gde. Kaltenkirchen-Land	Flintbek	46-186	Stapelfeld*	Sto	Siek	Stapelfeld
44-163	Spring	Se	Kaltenkirchen-Land	Nützen	46-186	Stapelfeld	Sto	Siek	Stapelfeld
44-120	Springender Hirsch	Se	Boostedt	Boostedt	41-122	Starkenkatte	Plö	Kirchbarkau	Bothkamp
44-163	- springhirsch, Alt				48-146	Stato	Sdt	Ladelund	Ladelund
44-163	- springhirsch, Neu				43-161	Stauertwedt	Sl	Ulsnis	Kius
44-163	Springhirsch, Siedlung	Se	Kaltenkirchen-Land	Nützen	31-127	Staub	Eck	Osdorf	Felm
45-168	Springhoe	Stb	Lockstedter Lager	Hohenlockstedt	31-163	Staub	Eck	Mittelschwansen	Thumby
45-167	Springhoe z.T.	Stb	Hennstedt	Lockstedt	38-116	Staub	Old	Cismar	Cismar
45-182	Springhoe z.T.	Stb	Kellinghusen-Land	Oeschebüttel	31-163	Stauerhütten	Eck	Mittelschwansen	Thumby
42-179	Springhorst	Rd	Borgdorf	Langwedel	34-187	Stausmark	FLd	Rundhof-Esgrus	Niesgrau
42-130	Springwedel	Rd	Borgdorf	Borgdorf-Seedorf	41-158	Stauung	Plö	Preetz-Land	Lehmkuhlen
36-176	Sprüng	Hus	Ostenfeld	Wittbek	44-174	Stauung	Se	amtsfr. Gde. Seedorf	
43-211	Spystrup	Sl	Norderbrarup	Wagersrott	41-175	- Stauung, Pohnsdorfer			
32-117	Staarshof	Eid	amtsfr. Gde. Tetenbüll	Tetenbüll	33-115	Stawedder z.T.	Eut	amtsfr. Gde. Gleschendorf	
32-126	Staatshof	Eid	Tetenbüll	Tetenbüll	33-119	Stawedder z.T.	Eut	amtsfr. Gde. Süsel	
38-134	Staberdorf	Old	Bannedorf	Meeschendorf (Fehmarn)	38-142	Stawedder	Old	Sierksdorf	Sierksdorf
38-134	Staberhof	Old	Bannedorf	Meeschendorf (Fehmarn)	42-193	Stawedder	Rd	Hohenwestede-Land	Nindorf
38-134	Staberhuk	Old	Bannedorf	Meeschendorf (Fehmarn)	31-156	Steckswiese	Eck	Rieseby	Rieseby
38-142	Stabie	Old	Sierksdorf	Sierksdorf	48-173	Stedesand*	Sdt	Enge	
42-147	Stabrook	Rd	Luhnstedt	Erbühren	48-173	Stedesand	Sdt	Enge	Stedesand
33-113	Stadtbek z.T.	Eut	amtsfr. Gde. Bosau	Nehnten	48-174	Stedesand, Bahnhof	Sdt	Enge	Störtewerkerkoog
41-168	Stadtbek z.T.	Plö	Ascheberg	Nehnten	48-173	Stedesanderdeich	Sdt	Enge	Stedesand
					46-131	Steenern	Sto	Lütjensee	Grönwohld
					42-230	Steenfeld*	Rd	Hanerau-Hademarschen	
					42-230	Steenfeld	Rd	Hanerau-Hademarschen	Steenfeld

Kreis- und Gde. Schl.	Gemeinde* bzw. Wohnplatz	Kreis	Amt bzw. Kirchspielsland-gemeinde **	Gemeinde	Kreis- und Gde. Schl.	Gemeinde* bzw. Wohnplatz	Kreis	Amt bzw. Kirchspielsland-gemeinde **	Gemeinde
46-121	Steenhop	Sto	Bünningstedt	Bünningstedt	33-113	Steinkamp	Eut	amtsfr. Gde. Bosau	
44-194	Steenkamp	Se	Bad Bramstedt-Land	Weddelbrook	33-119	Steinkamp	Eut	amtsfr. Gde. Süsel	
33-111	Steenkrütz z.T.	Eut	amtsfr. Gde. Ahrensböök		38-139	Steinkamp	Old	Grube	Riepsdorf
44-188	Steenkrütz z.T.	Se	Wensin	Travenhorst	41-235	Steinkamp	Plö	Plön-Land	Grebin
48-156	Steenode	Sdt	Amrum	Nebel	42-236	Steinkamp	Rd	Wacken	Vaale
33-115	- steenrade, Ober				42-240	Steinkamp	Rd	Borgdorf	Warder
33-115	- steenrade, Unter				46-177	Steinkamp	Sto	Bad Oldesloe-Land	Rethwischfeld
38-127	Steenshof	Old	amtsfr. Gde. Heringsdorf		46-111	Steinkamp, Siedlung	Sto		Ahrensburg
34-197	Steensiek	FLd	Gelting	Rabenholz	44-188	Steinkate	Se	Wensin	Travenhorst
46-176	Steensrade	Sto	Bad Oldesloe-Land	Rethwisch	46-125	Steinklinken	Sto	Bargtheide-Land	Elmenhorst
44-134	Stegelkamp	Se	Ulzburg	Götzberg	38-111	Steinklippen	Old	Sierksdorf	Altenkrempe
46-115	Stegen	Sto	Bargtheide-Land	Bargfeld-Stegen	46-162	Steinkoppel	Sto	Zarpen	Mönkhagen
46-115	Stegenerhude	Sto	Bargtheide-Land	Bargfeld-Stegen	35-128	Steinkrug	Lbg	Büchen	Büchen
45-154	- Steig, Am				37-156	Steinkrug	Ndi	Tellingstedt**	Schalkholz
45-178	- Steig, Am				42-141	Steinkrug	Rd	Westensee	Deutsch-Nienhof
41-198	Stein*	Plö	Probstei-West		45-171	Steinörtchen	Stb	Hohenaspe	Mehlбек
41-198	Stein	Plö	Probstei-West	Stein	37-150	- Steinofen, Beim			
41-198	- stein, Neu				31-121	Steinrade	Eck	Borgstedt	Bünsdorf
34-187	Steinacker	FLd	Rundhof-Esgrus	Niesgrau	44-166	Steinrade	Se	Pronstorf	Pronstorf
35-128	Steinautal	Lbg	Büchen	Büchen	46-185	Steinrade	Sto	Mollhagen	Spreng
44-195	Steinbek	Se	Traventhal	Weede	33-118	- steinrade, Groß			
34-213	Steinberg*	FLd	Quern-Steinberg		33-118	- steinrader Heckkaten, Groß			
34-213	Steinberg	FLd	Quern-Steinberg	Steinberg	13-000	Steinraderhof	Lüb		Lübeck
36-111	Steinberg	Hus	Bohmstedt	Ahrenshöft	41-184	Steinritzen	Plö	Plön-Land	Rathjensdorf
36-152	Steinberg	Hus	Mildstedt	Oldersbek	43-201	Steinschleuse	Sl	Süderstapel	Süderstapel
38-142	Steinberg	Old	Sierksdorf	Sierksdorf	31-155	Steinsieken	Eck	Owschlag	Owschlag
41-159	Steinberg	Plö	Kirchbarkau	Löptin	31-137	Steintal	Eck	Mittelschwansen	Holzdorf
42-159	Steinberg	Rd	Lütjenwestedt	Haale	38-126	Steinwarder	Old		Heiligenhafen
48-174	Steinberg	Sdt	Enge	Störtewerkerkoog	31-160	Steinwarf	Eck	Sehestedt	Sehestedt
34-213	- steinberg, Süd				42-132	Steinwehr	Rd	Bovenau	Bovenau
34-214	Steinberghaff*	FLd	Quern-Steinberg		45-212	Stellau	Stb	Kellinghusen-Land	Wrist
34-214	Steinberghaft	FLd	Quern-Steinberg	Steinberghaff	46-188	Stellau*	Sto	Barsbüttel	
32-114	Steinberghof	Eid	Kspl. Garding	Grothusenkoog	46-188	Stellau	Sto	Barsbüttel	Stellau
34-213	Steinbergholz	FLd	Quern-Steinberg	Steinberg	41-162	Stellböken	Plö	Selent	Martensrade
34-120	Steinbergkirche	FLd	Quern-Steinberg	Steinberg	44-142	Stellbrook	Se	Großenaspe	Heidmühlen
31-137	Steinborn	Eck	Mittelschwansen	Holzdorf	37-161	Stelle	Ndi	Weddingstedt**	Stelle-
32-120	Steinbrennerhof	Eid	Oldenswort	Oldenswort	37-171	Stellerdamm	Ndi	Weddingstedt**	Wittenwurth
45-204	Steinburg	Stb	Sommerland	Süderau	37-161	Stelle-	Ndi	Weddingstedt**	Weddingstedt
41-120	Steinbusch	Plö	Plön-Land	Bösdorf	46-111	Stellmoor	Sto		Ahrensburg
41-141	Steinbusch	Plö	Lütjenburg-Land	Högsdorf	31-124	Stempory	Eck	Mittelschwansen	Damp
38-143	Steinbuschkate	Old	amtsfr. Gde. Wangels		46-189	Stemwarde*	Sto	Barsbüttel	
33-111	Steindamm	Eut	amtsfr. Gde. Ahrensböök		46-189	Stemwarde	Sto	Barsbüttel	Stemwarde
33-113	Steindamm (Alter Hof)	Eut	amtsfr. Gde. Bosau		46-189	Stemwarde, Siedlung	Sto	Barsbüttel	Stemwarde
45-165	- Steindamm, Am				34-179	Stendels	FLd	Husby	Markerup
45-137	Steindeich	Stb	Kollmar	Groß Kollmar	34-215	Stenderup	FLd	Gelting	
31-163	Steinerholz z.T.	Eck	Mittelschwansen	Thumby	34-215	Stenderup b. Gelting*			
31-166	Steinerholz z.T.	Eck	Karby	Winnemark	34-215	Stenderup	FLd	Gelting	Stenderup b. Gelting
35-197	Steinfeld	Lbg		Mölln	34-216	Stenderup b. Havetoft*	FLd	Sieverstedt	
43-196	Steinfeld*	Sl	Ulsnis		34-216	Stenderup	FLd	Sieverstedt	Stenderup b. Havetoft
43-196	Steinfeld	Sl	Ulsnis	Steinfeld	34-216	- stenderup, Wester			
46-187	Steinfeld*	Sto	Reinfeld-Land		34-207	Stenderupau z.T.	FLd	Sieverstedt	Sieverstedt
46-187	Steinfeld	Sto	Reinfeld-Land	Steinfeld	34-216	Stenderupau z.T.	FLd	Sieverstedt	Stenderup
46-187	Steinfelder Heckkaten	Sto	Reinfeld-Land	Steinfeld	34-216	Stenderupbusch	FLd	Sieverstedt	Stenderup b. Havetoft
46-187	Steinfelderhude	Sto	Reinfeld-Land	Steinfeld	34-215	Stenderupfeld	FLd	Gelting	Stenderup b. Gelting
46-187	Steinfelderwohld	Sto	Reinfeld-Land	Steinfeld	34-216	Stenderupfeld	FLd	Sieverstedt	Stenderup b. Havetoft
39-113	Steinfurt	Pi	Rantzau	Bevern	38-129	Stendorf	Old	Schönwalde	Kasseedorf
42-186	Steinfurt	Rd	Molfsee	Mielkendorf	43-185	Stennebek	Sl	Norderbrarup	Rügge
46-175	Steinhof	Sto		Reinfeld (Holt)	31-142	Stennes	Eck	Karby	Kopperby
43-120	Steinholz	Sl	Bollingstedt	Bollingstedt	34-242	Stenneshöh	FLd	Toestorf	Wittkiel
35-228	Steinhorst*	Lbg	Siebenbäumen		31-136	Stenten z.T. - Exklave -	Eck	Borgstedt	Holzbugne
35-228	Steinhorst	Lbg	Siebenbäumen	Steinhorst					
41-122	Steinhorst	Plö	Kirchbarkau	Bothkamp					
44-174	Steinhorst	Se	amtsfr. Gde. Seedorf						
42-169	Steinhude	Rd	Wacken	Holstennien-dorf					
32-133	Steinhütten	Eid	Osterhever	Westerhever					
48-174	Steinighörn	Sdt	Enge	Störtewerkerkoog					

X 34-120 Steinbergkirche* Flid Quern-Steinberg Steinbergkirche

Kreis- und Gde. Schl.	Gemeinde* bzw. Wohnplatz	Kreis	Amt bzw. Kirchspielsland-gemeinde **	Gemeinde	Kreis- und Gde. Schl.	Gemeinde* bzw. Wohnplatz	Kreis	Amt bzw. Kirchspielsland-gemeinde **	Gemeinde
42-114	Stenten z.T.	Rd	Fockbek	Alt Duvenstedt	34-242	Stoltebüllheck z.T.	FLd	Toestorf	Wittkiel
36-131	Sterdebüll	Hus	Hattstedt	Hattstedter-marsch	34-219	Stoltebüllholz	FLd	Toestorf	Stoltebüll
36-120	Sterdebüll	Hus	amtsfr. Gde. Bordelum	Bordelum	41-200	Stoltenberg*	Plö	Schlesien	Stoltenberg
35-229	Sterley*	Lbg	Sterley	Sterley	41-200	Stoltenberg	Plö	Schlesien	Stoltenberg
35-229	Sterley	Lbg	Sterley	Sterley	43-116	Stoltoft	Sl	Mohrkirch	Böel
35-229	- sterley, Neu				42-148	Stolzbrook	Rd	Westensee	Emkendorf
35-229	Sterleyerheide	Lbg	Sterley	Sterley	48-139	Storlan	Sdt	Klixbüll	Karlum
48-120	Sternhof	Sdt	Dagebüll	Christian-Albrechts-Koog	45-149	Stormsteich	Stb		Itzehoe
34-217	Sterup*	FLd	Sterup	Sterup	41-120	Stoßheck	Plö	Plön-Land	Bösdorf
34-217	Sterup	FLd	Sterup	Sterup	41-133	Stover	Plö	amtsfr. Gde. Flintbek	
34-217	Sterupbek	FLd	Sterup	Sterup	42-143	- stover, Groß			
34-217	Sterup-Dingholz	FLd	Sterup	Sterup	42-143	- stover, Klein			
34-217	Sterupgaard	FLd	Sterup	Sterup	31-127	Stramsrade	Eck	Osdorf	Felm
43-122	Stexwig	Sl	Haddeby	Borgwedel	31-164	Strandbek	Eck	Mittelschwansen	Waabs
43-122	Stexwigfeld	Sl	Haddeby	Borgwedel	31-161	Strande*	Eck	Dänischenhagen	
34-161	Stieglund	FLd	Jörl	Jörl	31-161	Strande	Eck	Dänischenhagen	Strande
34-161	Stieglundsand	FLd	Jörl	Jörl	38-142	Strande (Räucherkatte)	Old	Sierksdorf	Sierksdorf
42-160	Stierrade	Rd	Hamdorf	Hamdorf	38-126	Strandhusen	Old		Heiligenhafen
43-183	Stießholz	Sl	Satrup	Rehberg	34-213	Straßburg	FLd	Quern-Steinberg	Steinberg
31-112	Stift	Eck	Dänischenhagen	Altenholz	31-135	Stratenbrook	Eck	Sehestedt	Holtsee
31-112	Stift, Schießstand	Eck	Dänischenhagen	Altenholz	34-227	Streichmühle	FLd	Grundhof	Terkelstoft
31-134	Stillbek	Eck	Sehestedt	Haby	42-188	Streitberg	Rd	Molfsee	Molfsee
37-180	Stinteck	Ndi	Büsum**	Westerdeichstrich	34-182	Streng	FLd	Sörup	Möllmark
44-178	Stipsdorf*	Se	Bad Segeberg-Land		44-166	Strenglin	Se	Pronstorf	Pronstorf
44-178	Stipsdorf	Se	Bad Segeberg-Land	Stipsdorf	31-154	Strepel	Eck	Hütten	Osterby
42-229	Stits	Rd	Luhnstedt	Stafstedt	48-127	Strich	Sdt	Fahretoft	Fahretoft
34-218	Stobdrup*	FLd	Rundhof-Esgrus		48-132	Strichsand z.T.	Sdt	Medelby	Holt
34-218	Stobdrup	FLd	Rundhof-Esgrus	Stobdrup	48-183	Strichsand z.T.	Sdt	Medelby	Weesby
43-202	Stockbrück	Sl	Tolk	Taarstedt	45-183	Striebel	Stb	Heiligenstedten	Oldendorf
33-118	Stockelsdorf*	Eut	amtsfreie Gemeinde		47-126	Strietmoor	Sdi	Burg (Dithmarschen)**	Burg (Dithmarschen)
33-118	Stockelsdorf	Eut	amtsfr. Gde. Stockelsdorf	Stockelsdorf	42-207	Strohbrück	Rd	Achterwehr	Quarnbek
48-177	Stockholmacker	Sdr	Klixbüll	Tinningstedt	45-137	Strohdeich z.T.	Stb	Kollmar	Groß Kollmar
44-179	Stocksee*	Se	Bornhöved		45-154	Strohdeich z.T.	Stb	Kollmar	Klein Kollmar
44-179	Stocksee	Se	Bornhöved	Stocksee	44-121	- Stromberg, Am			
44-179	Stockseehof	Se	Bornhöved	Stocksee	31-137	Stromholz	Eck	Mittelschwansen	Holzdorf
37-148	Stockwedel	Ndi	Tellingstedt**	Oesterborstel	38-112	Struckkamp	Old	Landkirchen	Avendorf
31-127	Stodthagen	Eck	Osdorf	Felm	38-112	Struckkampuk	Old	Landkirchen	Avendorf
41-206	Stöfs	Plö	Panker	Waternevers-torf	36-168	Struckum*	Hus	Brekum	
45-202	Stördorf*	Stb	Wilster-Land		36-168	Struckum	Hus	Brekum	Struckum
45-202	Stördorf	Stb	Wilster-Land	Stördorf	37-144	Strübbel z.T.	Ndi	kirchspielsfreie Gde.	Neuenkirchen
39-157	Störenhaus	Pi	Elmshorn-Land	Seestermühle	37-162	Strübbel*	Ndi	Wesselburen**	
45-203	Störkathen*	Stb	Kellinghusen-Land		37-162	Strübbel z.T.	Ndi	Wesselburen**	Strübbel
45-203	Störkathen	Stb	Kellinghusen-Land	Störkathen	44-180	Strukdorf*	Se	Pronstorf	
45-206	Störort	Stb	Wewelsfleth	Wewelsfleth	44-180	Strukdorf	Se	Pronstorf	Strukdorf
48-174	Störtewerkerkoog*	Sdt	Enge		35-130	- Strumpf, Lustiger			
35-116	Stötebrück	Lbg	Lüttau	Basedow	44-181	Struvenhütten*	Se	Kisdorf	
35-130	Stötebrück	Lbg	Lüttau	Buchhorst	44-181	Struvenhütten	Se	Kisdorf	Struvenhütten
42-178	Stoffsee	Rd	Bovenau	Krummwisch	48-123	- struxbüll, Groß			
31-159	Stohl	Eck	Schwedeneck	Schwedeneck	48-123	- struxbüll, Klein			
43-197	Stolk*	Sl	Fahrenstedt		43-198	Struxdorf*	Sl	Struxdorf	
43-197	Stolk	Sl	Fahrenstedt	Stolk	43-198	Struxdorf	Sl	Struxdorf	Struxdorf
43-197	- stolk, Nieder				31-156	Stubbe	Eck	Rieseby	Rieseby
43-197	- stolk, Ober				35-230	Stubben*	Lbg	Siebenbäumen	
43-197	Stolkerfeld	Sl	Fahrenstedt	Stolk	35-230	Stubben	Lbg	Siebenbäumen	Stubben
43-200	Stolkerheck	Sl	Fahrenstedt	Süder-fahrenstedt	41-190	Stubben	Plö	Bokhorst	Schillsdorf
36-120	Stollberg	Hus	amtsfr. Gde. Bordelum		44-182	Stubben*	Se	Traventhal	
38-111	Stolpe	Old	Sierksdorf	Altenkrempe	44-182	Stubben	Se	Traventhal	Stubben
41-199	Stolpe*	Plö	Wankendorf		33-115	Stubbenberg	Eut	amtsfr. Gde. Gleschendorf	
41-199	Stolpe	Plö	Wankendorf	Stolpe	47-124	Stubbenberg	Sdi	Burg (Dithmarschen)**	Buchholz
38-141	Stolperhufen	Old	Wankendorf	Schönwalde am Bungsberg	31-153	Stubbendorf	Eck	Osdorf	Osdorf
34-219	Stoltebüll*	FLd	Toestorf	Stoltebüll	46-190	Stubbendorf*	Sto	Reinteld-Land	
34-219	Stoltebüll	FLd	Toestorf	Stoltebüll	46-190	Stubbendorf	Sto	Reinfeld-Land	Stubbendorf
34-219	Stoltebülldamm	FLd	Toestorf	Stoltebüll	46-199	Stubbenkoppel	Sto	Zarpen	Willendorf
34-219	Stoltebüllfeld	FLd	Toestorf	Stoltebüll	41-201	Stubbenrade	Plö	Giekau	Tröndel
34-219	Stoltebüllheck z.T.	FLd	Toestorf	Stoltebüll	41-183	Stubbenstedt	Plö	Preetz-Land	Rastorf
					31-156	Stubberholz	Eck	Rieseby	Rieseby
					46-198	Stückendam	Sto	Reinfeld-Land	Westerau
					38-143	Stückenkatte	Old	amtsfr. Gde. Wangels	
					33-117	Stückerbusch	Eut	amtsfr. Gde. Ratekau	
					44-159	Stüff	Se	Bad Segeberg-Land	Negernbötel

Kreis- und Gde. Schl.	Gemeinde* bzw. Wohnplatz	Kreis	Amt bzw. Kirchspielsland-gemeinde **	Gemeinde	Kreis- und Gde. Schl.	Gemeinde* bzw. Wohnplatz	Kreis	Amt bzw. Kirchspielsland-gemeinde **	Gemeinde
34-213	Stürsholz	FLd	Quern-Steinberg	Steinberg	43-150	Süderhavetoft	Sl	Havetoft	Havetoft
37-111	Stüv	Ndi	Kspl. Hennstedt**	Barkenholm	37-164	Süderheistedt*	Ndi	Kspl. Hennstedt**	Süderheistedt
13-000	Stüvhof	Lüb		Lübeck	37-164	Süderheistedt	Ndi	Kspl. Hennstedt**	Süderheistedt
32-133	Stufhusen	Eid	Osterhever	Westerhever	48-157	Süderhesbüll	Sdt	Neukirchen	Neukirchen
43-174	Stumpfe Ecke	Sl	Moldenit	Moldenit	32-123	Süderheverkoog	Eid	Osterhever	Poppenbüll
31-122	Sturenhagen	Eck	Dänischenhagen	Dänischenhagen	36-169	Süderhöft*	Hus	Schwabstedt	Süderhöft
31-122	Sturenhagen, Hof	Eck	Dänischenhagen	Dänischenhagen	36-169	Süderhöft	Hus	Schwabstedt	Süderhöft
34-180	Stutebüll	FLd.	amtsfr. Gde.	Mehlby	32-124	- Süderhöft, Böhl-			
34-180	Stutebüllfeld	FLd	amtsfr. Gde.	Mehlby	36-144	Süderhörn	Hus	Pellworm	Langeneß
45-196	Stuven	Stb	Sankt Margarethen	Sankt Margarethen	48-141	Süderhörn	Sdt	Emmelsbüll	Klanxbüll
44-183	Stuvenborn*	Se	Kisdorf	Stuvenborn	32-125	Süderhof	Eid	Tating	Tating
44-183	Stuvenborn	Se	Kisdorf	Stuvenborn	48-111	Süderhof	Sdt	Leck	Achtrup
12-000	Suchsdorf	Ki		Kiel	37-165	Süderholm*	Ndi	kirchspielsfreie Gemeinde	Süderholm
45-149	Sude	Stb		Itzehoe	37-165	Süderholm	Ndi	kirchspielsfreie Gemeinde	Süderholm
31-114	Sückenwatt	Eck	Hütten	Ascheffel	42-139	Süderholm	Rd	Hohn	Christiansholm
48-157	Südbevertoft	Sdt	Neukirchen	Neukirchen	... süderholz, siehe: unter dem Wohnplatznamen!				
48-156	Süddorf	Sdt	Amrum	Nebel	34-183	Süderholz z.T.	FLd	Munkbrarup	Munkbrarup
32-134	Süden	Eid	Witzwort	Witzwort	34-199	Süderholz z.T.	FLd	Munkbrarup	Ringsberg
36-149	Süden	Hus	Nordstrand	Nordstrand	34-222	Süderholz	FLd	Sieverstedt	Süder- schmedeby
34-220	Südensee*	FLd	Sörup	Südensee	36-164	Süderholz	Hus	Wester Ohrstedt	Schwesing
34-220	Südensee	FLd	Sörup	Südensee	43-202	Süderholz	Sl	Tolk	Taarstedt
34-220	Südenseehof	FLd	Sörup	Südensee	36-126	Süderhuus	Hus	Joldelund	Goldebeck
34-220	Südenseeholz	FLd	Sörup	Südensee	36-156	Süderkoog	Hus	Pellworm	Pellworm
45-204	Süderau*	Stb	Sommerland	Süderau	36-131	Süderkoogshaus	Hus	Hattstedt	Hattstedter- marsch
45-204	Süderau	Stb	Sommerland	Süderau	34-208	Süderland	FLd	Großenwiehe	Sillerup
45-204	Süderauerdorf	Stb	Sommerland	Süderau	36-142	Süderland	Hus	Joldelund	Joldelund
45-204	Süderauerriep	Stb	Sommerland	Süderau	47-184	Süderlandsteig	Sdi	Marne-Land**	Süderwisch
43-199	Süderbrarup*	Sl	Süderbrarup	Süderbrarup	48-176	Süderlügum*	Sdt	Süderlügum	Süderlügum
43-199	Süderbrarup	Sl	Süderbrarup	Süderbrarup	48-176	Süderlügum	Sdt	Süderlügum	Süderlügum
43-199	Süderbrarupfeld	Sl	Süderbrarup	Süderbrarup	48-188	Süderlügum, Bahnhof	Sdt	Süderlügum	Wimmersbüll
43-199	Süderbrarupholm	Sl	Süderbrarup	Süderbrarup	48-188	Süderlügum, Eisenbahnsiedlung	Sdt	Süderlügum	Wimmersbüll
43-199	Süderbraruproy	Sl	Süderbrarup	Süderbrarup	48-176	Süderlügum, Forsthaus	Sdt	Süderlügum	Süderlügum
43-199	Süderbrarupwesten	Sl	Süderbrarup	Süderbrarup	48-188	Süderlügum, Zollsiedlung	Sdt	Süderlügum	Wimmersbüll
32-117	Süderdeich	Eid	amtsfr. Gde. Koldenbüttel	Süderdeich	48-176	Süderlügumfeld	Sdt	Süderlügum	Süderlügum
32-120	Süderdeich	Eid	Oldenswort	Oldenswort	36-170	Südermarsch*	Hus	Mildstedt	Süderlügum
32-125	Süderdeich	Eid	Tating	Tating	32-113	Südermarsch	Eid	Kspl. Garding	Kspl. Garding
32-131	Süderdeich	Eid	Kspl. Garding	Vollerwiek	36-156	Südermiteldeich	Hus	Pellworm	Pellworm
32-133	Süderdeich	Eid	Osterhever	Westerhever	34-161	Südermoor	FLd	Jörl	Jörl
36-151	Süderdeich	Hus	Langenhorn	Ockholm	<i>Südermoor, Hallig Hus gehört zur Gde. Pellworm</i>				
37-163	Süderdeich*	Ndi	Wesselburen**	Süderdeich	47-183	Südermoor	Sdi	Albersdorf**	Südermoor
37-163	Süderdeich	Ndi	Wesselburen**	Süderdeich	47-183	Südermoor	Sdi	Albersdorf**	Südermoor
48-124	Süderdeich	Sdt	Emmelsbüll	Emmelsbüll	34-222	Süderschmedeby*	FLd	Sieverstedt	Süder- schmedeby
48-142	Süderdeich	Sdt	Dagebüll	Kleiseerkoog	34-222	Süderschmedeby	FLd	Sieverstedt	Süder- schmedeby
48-157	Süderdeich	Sdt	Neukirchen	Neukirchen	34-222	Süderschmedeby	FLd	Sieverstedt	Süder- schmedeby
48-173	Süderdeich	Sdt	Enge	Stedesand	34-222	Süderschmedeby- feld	FLd	Sieverstedt	Süder- schmedeby
47-177	Süderdonn	Sdi	kirchspielsfreie	Gde. Sankt Michaelisdonn	43-192	Süderschubyfeld	Sl	Schuby	Schuby
48-135	Süderdürhus	Sdt	Süderlügum	Humtrup	43-201	Süderstapel*	Sl	Süderstapel	Süderstapel
48-159	Süderende	Sdt	amtsfr. Gde. Niebüll	Süderende	43-201	Süderstapel	Sl	Süderstapel	Süderstapel
48-175	Süderende*	Sdt	Westerlandföhr	Süderende	36-151	Süderwarf	Hus	Langenhorn	Ockholm
48-175	Süderende	Sdt	Westerlandföhr	Süderende	48-182	Süderwaygaard	Sdt	Fahretoft	Waygaard
43-200	Süderfahnestedt*	Sl	Fahnestedt	Süderfahnestedt	47-184	Süderwisch*	Sdi	Marne-Land**	Süderwisch
43-200	Süderfahnestedt	Sl	Fahnestedt	Süderfahnestedt	47-184	Süderwisch	Sdi	Marne-Land**	Süderwisch
43-200	Süderfahnestedt- feld	Sl	Fahnestedt	Süderfahnestedt	47-185	Süderwörden*	Sdi	kirchspielsfreie Gemeinde	Süderwisch
34-205	Süderfeld	FLd	Buckhagen-Oehe	Schwackendorf	34-158	Süderzollhaus	FLd	Jörl	Janneby
43-120	Süderfeld	Sl	Bollingstedt	Bollingstedt	<i>Südfall, Hallig Hus gehört zur Gde. Pellworm</i>				
43-132	Süderfeld	Sl	Rabenkirchen	Dollrottfeld	48-134	Südfeddersbüll	Sdt	Emmelsbüll	Horsbüll
43-197	Süderfeld	Sl	Fahnestedt	Stolk	48-157	Südfeld	Sdt	Neukirchen	Neukirchen
48-136	Süderfeld	Sdt	Medelby	Jardelund	48-157	Südfersbüll	Sdt	Neukirchen	Neukirchen
32-120	Süderfriedrichs- koog	Eid	Oldenswort	Oldenswort	12-000	Südfriedhof	Ki	Leck	Kiel
34-132	Südergarten	FLd	Gelting	Gelting	48-151	Südhoft	Sdt	Leck	Lütjenhorn
48-159	Südergotteskoog	Sdt	amtsfr. Gde. Niebüll	Südergotteskoog	48-151	Südhoft	FSt	Leck	Flensborg
34-221	Süderhackstedt*	FLd	Jörl	Süderhackstedt	34-213	Südsteinberg	FLd	Quern-Steinberg	Steinberg
34-221	Süderhackstedt	FLd	Jörl	Süderhackstedt	48-192	Südstrand	Sdt		Wyk auf Föhr
34-221	Süderhackstedtfeld	FLd	Jörl	Süderhackstedt	48-124	Südwarf	Sdt	Emmelsbüll	Emmelsbüll
36-149	Süderhafen	Hus	Nordstrand	Nordstrand	48-124	Südwesthörn	Sdt	Emmelsbüll	Emmelsbüll
47-182	Süderhasted*	Sdi	Süderhastedt**	Süderhastedt					
47-182	Süderhastedt	Sdi	Süderhastedt**	Süderhastedt					

Kreis- und Gde. Schl.	Gemeinde* bzw. Wohnplatz	Kreis	Amt bzw. Kirchspielsland-gemeinde **	Gemeinde
46-191	Sühlen*	Sto	Bad Oldesloe-Land	
46-191	Sühlen	Sto	Bad Oldesloe-Land	Sühlen
42-166	Sührendorf	Rd	Bordesholm-Land	Hoffeld
44-184	Sülfeld*	Se	amtsfreie Gemeinde	
44-184	Sülfeld	Se	amtsfr. Gde. Sülfeld	
44-184	Sülfeldermoor	Se	amtsfr. Gde. Sülfeld	
44-184	Sülfeldertannen	Se	amtsfr. Gde. Sülfeld	
44-184	Sülfelderweide	Se	amtsfr. Gde. Sülfeld	
34-223	Sünderup*	FLd	Adelby	Sünderup
34-223	Sünderuphof	FLd	Adelby	Sünderup
34-111	Sünnerhof	FLd	Sterup	Ahneby
34-219	Sünnerschau z.T.	FLd	Toestorf	Stoltebüll
34-242	Sünnerschau z.T.	FLd	Toestorf	Witkiel
33-119	Süsel*	Eut	amtsfreie Gemeinde	
33-119	Süsel	Eut	amtsfr. Gde. Süsel	
33-119	- Süsel, Vorwerk			
33-119	Süselerbaum	Eut	amtsfr. Gde. Süsel	
33-119	Süselerfeld	Eut	amtsfr. Gde. Süsel	
33-119	Süselerhof	Eut	amtsfr. Gde. Süsel	
33-119	Süselermoor	Eut	amtsfr. Gde. Süsel	
38-127	Süssau	Old	amtsfr. Gde. Heringsdorf	
38-135	Sütel	Old	amtsfr. Gde. Neukirchen	
31-138	Suhrbrook z.T. - Exklave -	Eck	Hütten	Hütten
31-154	Suhrbrook z.T.	Eck	Hütten	Osterby
37-137	Sulsdorf	Old	Petersdorf	Petersdorf (Fehmarn)
38-121	Sulsdorf	Old	amtsfr. Gde. Gremersdorf	
31-137	Sumpf	Eck	Mittelschwansen	Holzdorf
31-166	Sundsacker	Eck	Karby	Winnemark
31-159	Surendorf	Eck	Schwedeneck	Schwedeneck
45-137	Sushörn	Stb	Kollmar	Groß Kollmar
45-163	Sushörn	Stb	Sankt Margarethen	Kudensee
35-151	Sußberg	Lbg	Ratzeburg-Land	Groß Sarau
34-132	Suterballig	FLd	Gelting	Gelting
38-122	Suxdorf	Old	amtsfr. Gde. Grömitz	
43-188	Swienskier	Sl	Moldenit	Schaalby
43-195	Swittschau z.T.	Sl	Treia	Silberstect
43-208	Swittschau z.T. Sylt, Insel	Sl	Treia	Treia
		Sdt	mit den Gemeinder Archsum Hörnum (Sylt) Kampen Keitum List Morsum Rantum Tinum Wenningstedt Westerland	
39-127	Syltkuhlen z.T.	Pi	amtsfr. Gde. Garstedt	
39-133	Syltkuhlen z.T.	Pi	Böningstedt	Hasloh

T

43-202	Taarstedt*	Sl	Tolk	Taarstedt
43-202	Taarstedt	Sl	Tolk	Taarstedt
42-231	Tackesdorf*	Rd	Hanerau-Hademarschen	
42-231	Tackesdorf-Nord	Rd	Hanerau-Hademarschen	Tackesdorf
42-231	Tackesdorf-Süd	Rd	Hanerau-Hademarschen	Tackesdorf
36-144	Tadenswarft	Hus	Pellworm	Langeneß
36-151	Tadenswarft	Hus	Langenhorn	Ockholm
35-231	Talkau*	Lbg	Breitenfelde	
35-231	Talkau	Lbg	Breitenfelde	Talkau
35-231	- talkau, Klein			
33-111	Talmühle	Eut	amtsfr. Gde. Ahrensböck	

Kreis- und Gde. Schl.	Gemeinde* bzw. Wohnplatz	Kreis	Amt bzw. Kirchspielsland-gemeinde **	Gemeinde
36-156	Tamnensiel	Hus	Pellworm	Pellworm
36-144	Tammenswarft	Hus	Pellworm	Langeneß
36-156	Tammwarft	Hus	Pellworm	Pellworm
35-197	Tangerberg	Lbg		Mölln
39-159	Tangstedt*	Pi	Pinneberg-Land	
39-159	Tangstedt	Pi	Pinneberg-Land	Tangstedt
46-192	Tangstedt*	Sto	Tangstedt	
46-192	Tangstedt	Sto	Tangstedt	Tangstedt
31-164	Tankenrad	Eck	Mittelschwansen	Waabs
33-111	Tankenrade	Eut	amtsfr. Gde. Ahrensböck	
33-111	Tankenraderberg	Eut	amtsfr. Gde. Ahrensböck	
41-172	Tannbrook	Plö	Panker	Panker
41-159	Tanneck	Plö	Kirchbarkau	Löptin
46-111	- Tannen, Bei den			
12-000	Tannenbergr	Ki		Kiel
33-119	Tanneneck	Eut	amtsfr. Gde. Süsel	
41-188	Tanneneck	Plö	Wankendorf	Ruhwinkel
44-125	Tanneneck	Se	Ulzburg	Ellerau
42-117	Tannenfelde	Rd	Innien	Bargfeld
45-127	Tannenheim	Stb	Neuenbrook	Dägeling
44-213	Tannenhof	Se	Rickling	Daldorf
44-207	- Tannenhof, Alter			
44-207	- Tannenhof, Neuer			
41-188	Tannenkatte	Plö	Wankendorf	Ruhwinkel
44-179	Tannenkatte	Se	Bornhöved	Stocksee
33-117	Tannenkrug	Eut	amtsfr. Gde. Ratekau	
31-127	Tannkuhl	Eck	Os Dorf	Felm
42-232	Tappendorf*	Rd	Hohenwestedt-Land	
42-232	Tappendorf	Rd	Hohenwestedt-Land	Tappendorf
44-185	Tarbak*	Se	Bornhöved	
44-185	Tarbak	Se	Bornhöved	Tarbak
44-185	Tarbekerhof	Se	Bornhöved	Tarbak
34-224	Tarp*	FLd	Oeversee	
34-224	Tarp	FLd	Oeversee	Tarp
34-224	Tarpfeld	FLd	Oeversee	Tarp
34-224	Tarpholz	FLd	Oeversee	Tarp
32-134	Tartarenberg	Eid	Witzwort	Witzwort
34-225	Tarup*	PLd	Adelby	
34-225	- tarup, Groß			
34-225	- tarup, Klein			
34-225	Tarup, Siedlung	FLd	Adelby	Tarup
34-225	Tarupfeld	FLd	Adelby	Tarup
41-202	Tasdorf	Plö	Bokhorst	Tungendorf
34-226	Tastrup*	FLd	Adelby	
34-226	Tastrup	FLd	Adelby	Tastrup
34-226	- tastrup, Klein			
34-226	Tastrupfeld	FLd	Adelby	Tastrup
37-151	Taterberg	Ndi	Tellingstedt**	Phalen
44-196	Taterborn	Se	Wensin	Wensin
45-114	Taterkrug	Stb	Neuenbrook	Bahrenfleth
32-125	Tating*	Eid	Tating	
32-125	Tating	Eid	Tating	Tating
44-184	Tbc-Forschungs-institut Schloß Borstel	Se	amtsfr. Gde. Sülfeld	
33-117	- techau, Alt			
33-117	- techau, Neu			
41-212	Techelsdorf*	Plö	Brügge	
41-212	Techelsdorf	Plö	Brügge	Techelsdorf
38-121	Techelwitz	Old	amtsfr. Gde. Gremersdorf	
33-113	Tedrahns Höhe	Eut	amtsfr. Gde. Bosau	
44-172	Teeden	Se	Kaltenkirchen-Land	Schmalfeld
31-162	Teepott	Eck	Neuwittenbek	Tüttendorf
13-000	Teerhofinsel	Lüb		Lübeck
44-189	Tegelbek	Se	Traventhal	Traventhal
45-149	Tegelhörn	Stb		Itzehoe
31-136	Tegelkate	Eck	Borgstedt	Holzunge
48-159	Tegelwang	Sdt	amtsfr. Gde. Niebüll	
48-159	Tegelwang, Lager	Sdt	amtsfr. Gde. Niebüll	
48-114	Teglmark	Sdt	Neukirchen	Aventoft
38-117	Teichhof	Old	Petersdorf	Dänschendorf
41-111	Teichholz	Plö	Ascheberg	Ascheberg
45-170	Teichkate	Stb	Hohenaspe	Looft
46-162	Teichkate	Sto	Zarpen	Mönkhagen

Kreis- und Gde. Schl.	Gemeinde* bzw. Wohnplatz	Kreis	Amt bzw. Kirchspielsland-gemeinde **	Gemeinde	Kreis- und Gde. Schl.	Gemeinde* bzw. Wohnplatz	Kreis	Amt bzw. Kirchspielsland-gemeinde **	Gemeinde
31-117	Teichkoppel	Eck	Rieseby	Bohnert	43-205	Tielen*	Sl	Erfde	
34-148	Teichweg	FLd	amtsfr. Gde.	Harrieslee	43-205	Tielen	Sl	Erfde	Tielen
37-166	Tellingstedt*	Ndi	Tellingstedt**		37-167	Tielenhemme*	Ndi	Tellingstedt**	
37-166	Tellingstedt	Ndi	Tellingstedt**	Tellingstedt	43-205	Tielerfeld	Sl	Erfde	Tielen
37-166	Tellingstedterweide	Ndi	Tellingstedt**	Tellingstedt	43-205	Tielermoor	Sl	Erfde	Tielen
47-179	Telsenhof	Sdi	Albersdorf**	Schafstedt	31-156	Tiergarten	Eck	Rieseby	Rieseby
47-186	Tensbüttel*	Sdi	Albersdorf**		44-174	Tiergarten	Se	amtsfr. Gde.	Seedorf
47-186	Tensbüttel	Sdi	Albersdorf**	Tensbüttel	45-129	Tiergarten	Stb	Hohenaspe	Drage
47-186	Tensbüttelerfeld	Sdi	Albersdorf**	Tensbüttel	36-156	- tilli, Oster			
44-186	Tensfeld*	Se	Bornhöved		36-156	- tilli, Wester			
44-186	Tensfeld	Se	Bornhöved	Tensfeld	31-137	Tilsholz	Eck	Mittelschwansen	Holzdorf
44-174	Tensfelderau z.T.	Se	amtsfr. Gde.	Seedorf	31-137	Tilsmaas	Eck	Mittelschwansen	Holzdorf
44-202	Tensfelderau z.T.	Se	Bornhöved	Damsdorf	42-234	Timmaspe*	Rd	Timmaspe	
44-186	Tensfeldermoor	Se	Bornhöved	Tensfeld	42-234	Timmaspe	Rd	Timmaspe	Timmaspe
34-227	Terkelstoft*	FLd	Grundhof	Terkelstoft	42-234	Timmaspefeld	Rd	Timmaspe	Timmaspe
34-227	Terkelstoft	FLd	Grundhof	Terkelstoft	41-128	Timmbrook	Plö	Schlesien	Dobersdorf
38-121	Teschendorf	Old	amtsfr. Gde.	Gremersdorf	33-116	Timmdorf	Eut	amtsfr. Gde.	Malente
38-131	Teschendorf	Old	Landkirchen	Landkirchen	33-120	- timmdorf, Groß			
38-121	- teschendorf, Neu				33-120	- timmdorf, Klein			
35-142	Tesperhude	Lbg		Geesthacht	33-120	Timmdorferf. Strand	Eut	amtsfreie Gemeinde	
38-143	Testorf	Old	amtsfr. Gde.	Wangels	33-120	Timmdorferf. Strand	Eut	amtsfr. Gde.	Timmdorferf. Strand
38-143	- testorf, Neu				43-187	Timmerholm	Sl	Norderbrarup	Saustrup
38-143	Testorferfelde	Old	amtsfr. Gde.	Wangels	46-121	Timmerhorn	Sto	Bünningstedt	Bünningstedt
32-126	Tetenbüll*	Eid	Tetenbüll		46-193	Timmerhorn*	Sto	Bargtheide-Land	
32-126	Tetenbüll	Eid	Tetenbüll	Tetenbüll	46-193	Timmerhorn	Sto	Bargtheide-Land	Timmerhorn
32-126	Tetenbüllspieker	Eid	Tetenbüll	Tetenbüll	41-183	Timmerhorst	Plö	Preetz-Land	Rastorf
43-203	Tetenhusen*	Sl	Kropp		31-132	Timmermiß	Eck	Windeby	Groß Wittensee
43-203	Tetenhusen	Sl	Kropp	Tetenhusen	34-228	Timmersiek*	FLd	Handewitt	
32-120	Tetenskoog	Eid	Oldenswort	Oldenswort	34-228	Timmersiek	FLd	Handewitt	Timmersiek
48-111	Tettwang	Sdr	Leck	Achtrup	34-228	Timmersiekfeld	FLd	Handewitt	Timmersiek
13-000	Teutendorf	Lüb		Lübeck	39-114	Timmhoop	Pi	Rantzau	Bilsen
48-167	Tevelum	Sdr	Neukirchen	Rodenäs	41-125	Timmrade	Plö	Lütjenburg-Land	Dannau
44-188	Tewskoppel	Se	Wensin	Travenhorst	32-113	Timonshof	Eid	Kspl. Garding	Kspl. Garding
42-233	Thaden*	Rd	Hanerau-Hademarschen		32-126	Timonshof	Eid	Tetenbüll	Tetenbüll
42-233	Thaden	Rd	Hanerau-Hademarschen	Thaden	31-137	Tingborn	Eck	Mittelschwansen	Holzdorf
47-187	Thalingburen*	Sdi	Meldorf-Marsch**		34-130	Tinghoe	FLd	Oeversee	Frörup
47-187	Thalingburen	Sdi	Meldorf-Marsch**	Thalingburen	41-189	Tinnhof	Plö	Preetz-Land	Schellhorn
47-187	Thalingburenedeich	Sdi	Meldorf-Marsch**	Thalingburen	48-177	Tinningstedt*	Sdt	Klixbüll	
47-190	Theeberg	Sdi	Eddeiak**	Éddelak	48-177	Tinningstedt	Sdt	Klixbüll	Tinningstedt
41-127	Theenrade	Plö	Ascheberg	Dersau	48-177	Tinningstedt	Sdt	Klixbüll	Tinningstedt
44-167	Theodor-Kaftan-Haus	Se	Rickling	Rickling	48-178	Tinum*	Sdt	Keitum	
41-184	Theresienhof	Plö	Plön-Land	Rathjensdorf	48-178	Tinum	Sdt	Keitum	Tinum
39-150	Thesdorf	Pi		Pinneberg	31-119	Tirol	Eck	Oweschlag	Brekendorf
44-167	Thetmarshof	Se	Rickling		34-121	Tischlerholz	FLd	Rundhof-Esgrus	Brunsholm
42-194	Thienbüttel	Rd		Nortorf	41-111	Tismenrade	Plö	Ascheberg	Ascheberg
39-124	Thiensen	Pi	Rantzau	Ellerhoop	41-117	Tivoli	Plö	Lütjenburg-Land	Blekendorf
43-131	Thiesburg	Sl	Hollingstedt	Dörpstedt	42-235	Todenbüttel*	Rd	Beringstedt	
43-117	Thiesholz	Sl	Mohrkirch	Böelschuby	42-235	Todenbüttel	Rd	Beringstedt	Todenbüttel
32-125	Tholendorf	Eid	Tating	Tating	38-113	Todendorf	Old	Bannesdorf	Bannesdorf
38-139	Thomsdorf	Old	Grube	Riepsdorf	46-194	Todendorf*	Sto	Mollhagen	
34-216	Thorwald	FLd	Sieverstedt	Stenderup b. Havetoft	46-194	Todendorf	Sto	Mollhagen	Todendorf
33-113	Thürk	Eut	amtsfr. Gde.	Bosau	41-172	Todendorf, Dorf	Plö	Panker	Panker
33-133	Thürkerredder	Eut	amtsfr. Gde.	Bosau	41-172	Todendorf, Schießplatz	Plö	Panker	Panker
31-163	Thumby*	Eck	Mittelschwansen		44-187	Todesfelde*	Se	Wittenborn	
31-163	Thumby	Eck	Mittelschwansen	Thumby	44-187	Todesfelde	Se	Wittenborn	Todesfelde
43-204	Thumby*	Sl	Struxdorf		41-199	Todtenberg	Plö	Wankendorf	Stolpe
43-204	Thumby	Sl	Struxdorf	Thumby	37-144	Tödienwisch	Ndi	kirchspielsfreie Gde.	
43-204	Thumbyfeld	Sl	Struxdorf	Thumby	41-128	Tökendorf	Plö	Schlesien	Neuenkirchen Dobersdorf
43-204	Thumbyhaaf	Sl	Struxdorf	Thumby	42-189	Tökshorst	Rd	Bordesholm-Land	Mühbrook
43-204	Thumbyhassel	Sl	Struxdorf	Thumby	32-113	Tönnieshof	Eck	Kspl. Garding	Kspl. Garding
43-204	Thumbyholm	Sl	Struxdorf	Thumby	32-128	Tönning*, Stadt	Eid		
43-114	Thymiansberg	Sl	Nübel	Berend	32-129	Tönning*, Kirchspiel	Eid	Kspl. Tönning	
37-144	Tiebensee	Ndi	kirchspielsfreie Gde.	Neuenkirchen	44-184	Tönningstedt	Se	amtsfr. Gde.	Sülfeld
38-134	- Tiefe, Neue				42-117	Tönshede	Rd	Inni	Bargfeld
33-117	Tiefende	Eut	amtsfr. Gde.	Ratekau	34-229	Toesdorf*	FLd	Toestorf	
34-122	Tiefengruft z.T. - Exklave -	FLd	Grundhof	Dollerup	34-229	Toestorf	FLd	Toestorf	Toesdorf
34-163	Tiefengruft z.T.	FLd	Quern-Steinberg	Kalleby	43-181	Töstrup	Sl	Norderbrarup	Oersberg
41-203	Tiefental	Plö	Preetz-Land	Wahlstorf					

Kreis- und Gde. Schl.	Gemeinde* bzw. Wohnplatz	Kreis	Amt bzw. Kirchspielsland-gemeinde **	Gemeinde	Kreis- und Gde. Schl.	Gemeinde* bzw. Wohnplatz	Kreis	Amt bzw. Kirchspielsland-gemeinde **	Gemeinde
34-180	Töstrupholz	FLd	amtsfr. Gde. Mehlby	Mehlby	36-149	Trendermarschkoog	Hus	Nordstrand	Nordstrand
48-134	Toftende	Sdt	Emmelsbüll	Horsbüll	47-188	Trennewurth	Sdi	Marne-Land**	Trennewurth-Trennewurthedeich
32-133	Tofthof	Eid	Osterhever	Westerhever	47-188	Trennewurth-altedeich	Sdi	Marne-Land**	Trennewurth-Trennewurthedeich
32-120	Tofting	Eid	Oldenswort	Oldenswort	47-188	Trennewurth-krooge	Sdi	Marne-Land**	Trennewurth-Trennewurthedeich
48-124	Toftum	Sdt	Emmelsbüll	Emmelsbüll	47-188	Trennewurth-neuendeich	Sdi	Marne-Land**	Trennewurth-Trennewurthedeich
48-179	Toftum*	Sdt	Westerlandföhr	Toftum	47-188	Trennewurth-Trennewurthedeich*	Sdi	Marne-Land**	Probsteierhagen
48-179	Toftum	Sdt	Westerlandföhr	Toftum	41-180	Trensahl	Plö	Probstei-West	Probsteierhagen
48-124	Toftum, Hof	Sdt	Emmelsbüll	Emmelsbüll	41-158	Trent	Plö	Preetz-Land	Lehmkuhlen
44-143	Togenkamp	Se	Ulzburg	Henstedt	41-158	Trenthorst	Plö	Preetz-Land	Lehmkuhlen
43-206	Tolk*	Sl	Tolk	Tolk	46-198	Trenthorst	Sto	Reinfeld-Land	Westerau
43-206	Tolk	Sl	Tolk	Tolk	41-111	Trentrade	Plö	Ascheberg	Ascheberg
43-206	Tolkschuby	Sl	Tolk	Tolk	42-244	Trentrade	Rd	Westensee	Westensee
43-127	- tolkschuby, Alt				43-196	Trerberg	Sl	Ulsnis	Steinfeld
43-127	- tolkschuby, Neu				41-166	Tresdorf	Plö	Selent	Mucheln
43-188	Tolkwade	Sl	Moldenit	Schaalby	36-144	Treuburg	Hus	Pellworm	Langeneß
34-187	Tollgaard	FLd	Rundhof-Esgrus	Niesgrau	41-194	Treifeld	Plö	Plön-Land	Schönweide
34-127	Tollschlag	FLd	Rundhof-Esgrus	Esgrosschauby	46-176	Treuholz	Sto	Bad Oldesloe-Land	Rethwisch
31-146	Tolsrüh	Eck	Rieseby	Loose	38-139	Triangel	Old	Grube	Riepsdorf
31-127	Tonnenberg	Eck	Osdorf	Felm	42-202	Triangel	Rd	Beringstedt	Osterstedt
46-115	Tonnenteich	Sto	Bargtheide-Land	Bargfeld-Stegen	43-114	Triangel	Sl	Nübel	Berend
43-151	Tordschell - Exklave -	Sl	Havetoft	Havetoftloit	47-142	Triangel	Sdi	Marne-Land**	Helse
35-216	Torfkatzen	Lbg	Ratzeburg-Land	Schmilau	47-173	Triangel	Sdi	Marne-Land**	Helse Rathen Darenwurth
45-147	Torfmoor	Stb	Horst	Horst	32-126	Trindamm	Eid	Tetenbüll	Ramhusen
42-221	Torfwerk Schülþ	Rd	Timmaspe	Schülþ b. Nortorf		<i>Trischen, Insel Vogelschutzgebiet unbewohnt</i>	Sdi	Tetenbüll gehört zur Gde. Friedrichskoog	Tetenbüll
39-160	Tornesch*	Pi	amtsfreie Gemeinde		46-197	Trittau*	Sto	Trittau	Trittau
39-160	Tornesch	Pi	amtsfr. Gde. Tornesch		46-197	Trittau	Sto	Trittau	Trittau
34-164	Tornschau	FLd	Sieverstedt	Keelbek	46-197	Trittau, Oberförsterei	Sto	Trittau	Trittau
34-164	Tornschaufeld	FLd	Sieverstedt	Keelbek	46-197	Trittauerfeld	Sto	Trittau	Trittau
43-207	Torsballig*	Sl	Havetoft		32-126	Trockenkoog	Eid	Tetenbüll	Tetenbüll
43-207	Torsballig	Sl	Havetoft	Torsballig	11-000	Trögelsby	FSt		Flensburg
34-114	Tottenhof	FLd	Oeversee	Barderup	31-135	Trömbek	Eck	Sehestedt	Holtsee
44-137	Traden	Se	Leezen	Groß Niendorf	41-201	Tröndel*	Plö	Giekau	
41-206	Tralau	Plö	Panker	Waternevers-torf	41-201	Tröndel	Plö	Giekau	Tröndel
46-195	Tralau*	Sto	Bad Oldesloe-Land		41-111	Trogkamp	Plö	Ascheberg	Ascheberg
46-195	Tralau	Sto	Bad Oldesloe-Land	Tralau	31-119	Trollbek	Eck	Owschlag	Brekendorf
46-176	Tralauerholz	Sto	Bad Oldesloe-Land	Rethwisch	48-174	Trollebüll	Sdt	Enge	Störtewerkerkoog
35-232	Tramm*	Lbg	Breitenfelde		41-120	Trollholm	Plö	Plön-Land	Bösdorf
35-232	Tramm	Lbg	Breitenfelde	Tramm	34-222	Trollkjer	FLd	Sieverstedt	Süder-schmedeby
41-184	Tramm	Plö	Plön-Land	Rathjensdorf	34-231	Trollkjer	FLd	Grundhof	Unewatt
34-212	Tranbüll	FLd	Rundhof-Esgrus	Stangheck	34-181	Trompeshof	FLd	Nordhacksstedt	Meyn
43-180	Tranholm	Sl	Satrup	Obdrup	45-149	Trotzenburg	Stb		Itzehoe
34-116	Trankjer	FLd	Rundhof-Esgrus	Birzhaft	48-127	Tudenswarft	Sdt	Fahretoft	Fahretoft
44-185	Trappenkamp	Se	Bornhöved	Tarbek	34-124	Tüdal	FLd	Jörl	Edgebek
44-214	Trappenkamp*	Se	Bornhöved		31-122	Tüderkamp	Eck	Dänischenhagen	Dänischenhagen
44-214	Trappenkamp	Se	Bornhöved	Trappenkamp	32-132	Tüll	Eid	Kspl. Garding	Welt
13-000	Travemünde	Lüb		Lübeck	32-127	Tümlauer Koog*	Eid	Tating	Tümlauer Koog
46-175	Travenhof	Sto		Reinfeld (Holst)	35-151	Tüschembek	Lbg	Ratzeburg-Land	Groß Sarau
44-188	Travenhorst*	Se	Wensin		35-151	Tüschembekermühle	Lbg	Ratzeburg-Land	Groß Sarau
44-188	Travenhorst	Se	Wensin	Travenhorst	45-125	Tütermoor	Stb	Sankt Margarethen	Bütrel
44-188	Travenort	Se	Wensin	Travenhorst	45-172	Tütigmoor	Stb	Dreitenburg	Moordiek
44-189	Traventhal*	Se	Traventhal		31-162	Tüttendorf*	Eck	Neuwittenbek	
44-189	Traventhal	Se	Traventhal	Traventhal	31-162	Tüttendorf	Eck	Neuwittenbek	Tüttendorf
44-189	Traventhal, Landgestüt	Se	Traventhal	Traventhal					
44-189	Traventhal, Siedlung	Se	Traventhal	Traventhal					
32-117	Treeneideich	Eid	amtsfr. Gde. Koldenbüttel						
32-117	Treenehof	Eid	amtsfr. Gde. Koldenbüttel						
43-133	Treenesiedlung	Sl	Süderstapel	Drage					
43-198	Treholz	Sl	Struxdorf	Struxdorf					
43-208	Treia*	Sl	Treia						
43-208	Treia	Sl	Treia	Treia					
43-208	- treia, Oster								
43-208	- treia, Wester								
46-196	Tremsbüttel*	Sto	Bargtheide-Land						
46-196	Tremsbüttel	Sto	Bargtheide-Land	Tremsbüttel					

Kreis- und Gde. Schl.	Gemeinde* bzw. Wohnplatz	Kreis	Amt bzw. Kirchspielsland-gemeinde **	Gemeinde	Kreis- und Gde. Schl.	Gemeinde* bzw. Wohnplatz	Kreis	Amt bzw. Kirchspielsland-gemeinde **	Gemeinde
14-000	Tungendorf	Nms		Neumünster	43-171	Umleitungsdeich z.T. - Exklave -	Sl	Bergenhusen	Meggerdorf
41-202	Tungendorf*	Plö	Bokhorst		43-203	Umleitungsdeich z.T.	Sl	Kropp	Tetenhusen
41-200	Tungendorf	FLd	Bokhorst	Tungendorf	34-228	Unaften	FLd	Handewitt	Timmersiek
11-000	Twedt	FSt		Flensburg	34-231	Unewatt*	FLd	Grundhof	Unewatt
43-149	Twedt	Sl	Tolk	Grumby	34-231	Unewatt	FLd	Grundhof	Unewatt
11-000	Twedterholz	FSt		Flensburg	34-231	Unewattfeld	FLd	Grundhof	Unewatt
44-142	Twel	Se	Großenaspe	Heidmühlen	34-239	Unewattholz	FLd	Grundhof	Westerholz
45-157	Twiedtberge	Stb	Heiligenstedten	Edendorf <i>(Zehoe)</i>	34-227	Unewattmühle	FLd	Grundhof	Terkelstoft
41-203	Twiete	Plö	Preetz-Land	Wahlstorf	41-111	Untere Lisch I u. II	Plö	Ascheberg	Ascheberg
46-196	Twiete	Sto	Bargtheide-Land	Tremsbüttel	39-111	Unterglinde	Pi	amtsfr. Gde. Appen	Appen
48-127	Tychswarft	Sdt	Fahretoft	Fahretoft	34-146	Unterlangberg	FLd	Handewitt	Handewitt
48-121	Tyenswarft	Sdt	Dagebüll	Dagebüllerkoo	37-129	Unterschaar	Ndi	Wesselburen**	Hellschen-Heringsand-Unterschaar
U					44-151	Untersöhren	Se	Wensin	Krems II
45-136	Übersteig	Stb	Neuenbrook	Grevenkop	33-115	Untersteenrade	Eut	amtsfr. Gde. Glesendorf	Glesendorf
39-146	Überstör	Pi	Rantzau	Lutzhorn	41-125	Unterster Heisch	Plö	Lütjenburg-Land	Dannau
41-150	Überteich	Plö	Kirchbarkau	Klein Barkau	36-156	Untjehörn	Hus	Pellworm	Pellworm
43-209	Ülsby*	Sl	Struxdorf		36-156	Untjehörnmittel-deich	Hus	Pellworm	Pellworm
43-209	Ülsby	Sl	Struxdorf	Ülsby	36-120	Uphusum	Hus	amtsfr. Gde. Bordelum	Bordelum
43-209	Ülsbyfeld	Sl	Struxdorf	Ülsbyfeld	48-180	Uphusum*	Sdt	Süderlügum	Uphusum
43-209	Ülsbyholz	Sl	Struxdorf	Ülsby	48-180	Uphusum	Sdt	Süderlügum	Uphusum
43-209	Ülsbynorderstraße	Sl	Struxdorf	Ülsby	36-120	Uphusumfeld	Hus	amtsfr. Gde. Bordelum	Bordelum
32-130	Uelvesbüll*	Eid	Witzwort		48-180	Uphusumfeld	Sdt	Süderlügum	Uphusum
32-130	Uelvesbüll	Eid	Witzwort	Uelvesbüll	48-181	Utersum*	Sdt	Westerlandföhr	Utersum
32-130	Uelvesbüller	Eid	Witzwort	Uelvesbüll	48-181	Utersum	Sdt	Westerlandföhr	Utersum
	Adolfskoog				48-181	Utersum, Nordseeheilstätte	Sdt	Westerlandföhr	Utersum
32-130	Uelvesbüllerkoog	Eid	Witzwort	Uelvesbüll	V				
32-130	Uelvesbüllkirche	Eid	Witzwort	Uelvesbüll	42-236	Vaale*	Rd	Wacken	
36-156	Ütermarkerkoog	Hus	Pellworm	Pellworm	42-236	Vaale	Rd	Wacken	Vaale
36-156	Ütermarkerkoogs-mitteldeich	Hus	Pellworm	Pellworm	42-236	Vaalerfeld	Rd	Wacken	Vaale
39-161	Uetersen*, Stadt	Pi			42-236	Vaalerlandweg	Rd	Wacken	Vaale
39-111	- Uetersen, Fliegerhorst				42-237	Vaalermoor*	Rd	Wacken	
48-159	Uhlebüll	Sdt	amtsfr. Gde. Niebüll		42-237	Vaalermoor	Rd	Wacken	Vaalermoor
43-121	Uhlekuhl	Sl	Boren	Boren	42-167	Vaasbüttel	Rd	amtsfr. Gde. Hohenwestedt	Hohenwestedt
48-123	Uhlenberg	Sdt	Süderlügum	Ellhöft	38-131	Vadersdorf	Old	Landkirchen	Landkirchen
35-115	Uhlenbusch	Lbg	Breitenfelde	Bälau	34-116	Vaskoß	FLd	Rundhof-Esgrus	Birzhaft
46-181	Uhlenbusch	Sto	amtsfr. Gde. Schönningstedt		41-134	Verenfelde	Plö	Giekau	Giekau
45-146	Uhlenflucht	Stb	Horst	Hohenfelde	48-114	Verlath	Sdt	Neukirchen	Aventoft
31-156	Uhlenholz	Eck	Rieseby	Rieseby	34-235	- Verschiebebahn, Flensburg-Weiche			
31-122	Uhlenhorst	Eck	Dänischenhagen	Dänischenhagen	41-163	- Verschiebebahn, Meimersdorf			
41-183	Uhlenhorst	Plö	Preetz-Land	Rastorf	37-131	Verschönerung	Ndi	Kspl. Hennstedt**	Hennstedt
45-115	- Uhrendorf, Beidenflether				42-203	Versorgungsheim	Rd	Achterwehr	Ottendorf
45-206	- Uhrendorf, Wewelsflether				47-135	Vettenbüttel	Sdi	Marne-Land**	Fahrstedt
45-114	Uhrendorferdeich	Stb	Neuenbrook	Bahrenfleth	42-183	- vie, Luhnstedter			
45-114	Uhrendorferweg	Stb	Neuenbrook	Bahrenfleth	44-202	Viegenkamp	Se	Bornhöved	Damsdorf
33-114	Uklei	Eut		Eutin	42-202	Vieh	Rd	Beringstedt	Osterstedt
34-121	Ulegraff z.T. - Exklave -	FLd	Rundhof-Esgrus	Brunsholm	43-152	Vieh	Sl	Hollingstedt	Hollingstedt
34-127	Ulegraff z.T.	FLd	Rundhof-Esgrus	Esgrosschauby	44-141	Vieh	Se	Wittenborn	Hartenholm
48-120	Ulmenhof	Sdt	Dagebüll	Christian-Albrechts-Koog	46-124	- Vieh, Am			
48-120	Ulrichshof	Sdt	Dagebüll	Christian-Albrechts-Koog	44-181	- Vieh, Im			
43-210	Ulsnis*	Sl	Ulsnis	Ulsnis	41-135	Viehberg	Plö	Plön-Land	Grebin
43-210	Ulsnis	Sl	Ulsnis	Ulsnis	41-186	Viehbrook	Plö	Bokhorst	Rendswühren
43-210	Ulsnisfeld	Sl	Ulsnis	Ulsnis	41-141	Viehdam	Plö	Lütjenburg-Land	Högsdorf
43-210	Ulsnishöh	Sl	Ulsnis	Ulsnis	35-173	Viehkamp	Lbg	Ratzeburg-Land	Klein Sarau
43-210	Ulsnikirchenholz	Sl	Ulsnis	Ulsnis	44-133	Viehkamp	Se	Bornhöved	Gönnebek
43-210	Ulsnisland	Sl	Ulsnis	Ulsnis	44-188	Viehkate	Se	Wensin	Travenhorst
34-230	Ulstrup*	FLd	Munkbrarup		46-147	Viehkaten	Sto	Siek	Hoisdorf
34-230	Ulstrup	FLd	Munkbrarup	Ulstrup	42-206	Viehmoor	Rd	Schenefeld	Puls
34-134	Ulstrupfeld z.T.	FLd		Glücksburg <i>(Ostsee)</i>	44-185	Viehmoor	Se	Bornhöved	Tarbek
34-230	Ulstrupfeld z.T.	FLd	Munkbrarup	Ulstrup	42-140	Viehhörn	Rd	Borgdorf	Dätgen
44-190	Ulzburg*	Se	Ulzburg		45-191	Viehhörn	Stb	Hohenaspe	Reher
44-190	Ulzburg	Se	Ulzburg	Ulzburg	46-194	Viehrögen	Sto	Mollhagen	Todendorf
44-190	Ulzburg-Süd	Se	Ulzburg	Ulzburg	41-190	Viehteich	Plö	Bokhorst	Schillsdorf
43-112	Umleitungsdeich z.T.	Sl	Kropp	Alt Bennebek	41-116	Vielkiek	Plö	Brügge	Bissee
					39-137	Vielmoor	Pi	Rantzau	Hemdingen

Kreis- und Gde. Schl.	Gemeinde* bzw. Wohnplatz	Kreis	Amt bzw. Kirchspielsland-gemeinde **	Gemeinde
41-188	Vier	Plö	Wankendorf	Ruhwinkel
46-111	Vierbergen z.T.	Sto		Ahrensburg
46-112	Vierbergen z.T.	Sto	Siek	Ahrensfelde
43-119	Vierhäuser	Sl	Hollingstedt	Börm
41-114	Vierhusen	Plö	Wankendorf	Belau
44-135	Vierkamp	Se	Großenaspe	Großenaspe
31-137	Vierländel	Eck	Mittelschwansen	Holzdorf
33-115	Vierlinden	Eut	amtsfr. Gde.	Gleschendorf
42-121	Vierlinden	Rd	Hanerau-Hademarschen	Bendorf
47-124	- viert, Buchholzer			
35-113	- viert, Groß			
42-196	- Viert, Nuttelner			
35-113	- viert, Witzhaver			
46-115	Viertbruch	Sto	Bargtheide-Land	Bargfeld-Stegen
37-134	Viertel	Ndi	Delve**	Hollingstedt
33-116	Vierth	Eut	amtsfr. Gde.	Malente
37-156	Vierth	Ndi	Tellingstedt**	Schalkholz
42-153	- vierth, Gnutzer			
42-191	Vierthof	Rd	Wacken	Nienbüttel
44-184	Vierthof	Se	amtsfr. Gde.	Sülfeld
47-111	Vierthof	Sto	Albersdorf**	Albersdorf
44-198	Vierthorn	Se	Bad Barmstedt-Land	Wiemersdorf
42-125	Viertshöhe	Rd	Innien	Böken
41-181	Villa Fernsicht	Plö	Preetz-Land	Raisdorf
31-133	Villennrade	Eck	Fleckeby	Güby
38-129	Vinzier	Old	Schönwalde	Kasseedorf
46-195	Vinzier	Sto	Bad Oldesloe-Land	Tralau
36-171	Viöl*	Hus	Viöl	Viöl
36-171	Viöl	Hus	Viöl	Viöl
36-171	Viöl, Bahnhof	Hus	Viöl	Viöl
36-171	Viöl, Siedlung	Hus	Viöl	Viöl
36-171	Viölfeld	Hus	Viöl	Viöl
31-148	Violenburg	Eck	Gettorf	Neudorf-Bornstein
47-142	Vitt	Sdi	Marne-Land**	Helse
38-134	Vitzdorf	Old	Bannesdorf	Meeschendorf (Fehmarn)
41-144	Vivat	Plö	Kirchbarkau	Honigsee
43-149	Vörbarg	Sl	Tolk	Grumby
41-134	Vörstenmoor	Plö	Giekau	Giekau
33-114	Vogelberg	Eut		Eutin
44-147	Vogelbusch	Se	Kisdorf	Kattendorf
35-192	Vogelfängerkaten	Lbg	Sandesneben	Linau
48-114	Vogelhallig	Sdt	Neukirchen	Aventoft
48-138	Vogelkoje	Sdt	Keitum	Kampen
31-114	Vogelsang	Eck	Hütten	Ascheffel
34-148	Vogelsang	FLd	amtsfr. Gde.	Harrislee
34-232	Vogelsang*	FLd	Toestorf	
37-170	Vogelsang	Ndi	Weddingstedt**	Weddinghusen
38-130	Vogelsang	Old	Cismar	Kellenhusen (Ostsee)
38-141	Vogelsang	Old	Schönwalde	Schönwalde am Bungsberg
41-138	Vogelsang	Plö	Bokhorst	Groß Harrie
41-168	Vogelsang	Plö	Ascheberg	Nehnten
41-175	Vogelsang	Plö	Preetz-Land	Pohnsdorf
41-203	Vogelsang	Plö	Preetz-Land	Wahlstorf
42-208	Vogelsang	Rd	Hohenwestedt-Land	Rade b. Hohenwestedt
42-229	Vogelsang	Rd	Luhnstedt	Stafstedt
44-143	Vogelsang	Se	Ulzburg	Henstedt
44-192	Vogelsang	Se	Traventhal	Wakendorf I
46-178	Vogelsang	Sto	Bad Oldesloe-Land	Rohlfshagen
34-232	- vogelsang, Groß			
34-232	- vogelsang, Klein			
34-232	Vogelsangfeld z.T.	FLd	Toestorf	Vogelsang
34-242	Vogelsangfeld z.T.	FLd	Toestorf	Wittkiel

Kreis- und Gde. Schl.	Gemeinde* bzw. Wohnplatz	Kreis	Amt bzw. Kirchspielsland-gemeinde **	Gemeinde
31-124	Vogelsang-Grünholz	Eck	Mittelschwansen	Damp
34-232	Vogelsangholz	FLd	Toestorf	Vogelsang
41-148	Vogelsdorf	Plö	Giekau	Klump
35-170	Vogtstemmen	Lbg	Ratzeburg-Land	Kittlitz
34-152	Voldewraa	FLd	Husby	Hodderup
47-120	Volkerswurth	Sdi	Hemmingstedt**	Braaken
32-122	Volkertshof	Eid	Osterhever	Osterhever
36-135	Volkertswarft	Hus	Pellworm	Hooger
36-176	Vollershof	Hus	Ostenfeld	Wittkiel
32-131	Vollerwiek*	Eid	Kspl. Garding	
32-131	Vollerwiek	Eid	Kspl. Garding	Vollerwiek
36-172	Vollstedt*	Hus	Breklum	
36-172	Vollstedt	Hus	Breklum	Vollstedt
42-158	- Vollstedt, Groß			
42-148	- vollstedt, Klein			
36-172	Vollstedtfeld	Hus	Breklum	Vollstedt
47-189	Volsemehusen*	Sdi	Marne-Land**	
47-189	Volsemehusen	Sdi	Marne-Land**	Volsemehusen
48-127	Voltswarft	Sdt	Fahretoft	Fahretoft
41-133	Voorde	Plö	amtsfr. Gde.	Flintbek
45-152	Vorbrügge	Stb		Kellinghusen
46-196	Vorburg	Sto	Bargtheide-Land	Tremsbüttel
46-197	Vorburg	Sto	Trittau	Trittau
42-146	Vordamm	Rd	Hamdorf	Elsdorf-Westermühlen
45-149	Vorderholz	Stb		Itzehoe
45-179	Vorderneuendorf	Stb	Wilster-Land	Neuendorf b. Wilster
41-111	Vordorf	Plö	Ascheberg	Ascheberg
44-132	Vordorf	Se	amtsfr. Gde.	Glasau
41-188	Vorhof	Plö	Wankendorf	Ruhwinkel
44-160	Vorholz	Se	Wensin	Nehms
39-125	- Vormstegen, Klostersande-			
13-000	Vorrade	Lüb		Lübeck
12-000	Vorstadt	Ki		Kiel
35-207	Vorstadt Dermin	Lbg		Ratzeburg
11-000	- Vorstadt, Harrisleer			
41-145	Vorteich	Plö	Ascheberg	Kalübbe
13-000	Vorwerk	Lüb		Lübeck
33-111	Vorwerk	Eut	amtsfr. Gde.	Ahrensböck
35-228	- Vorwerk, Mühlenbrook			
35-207	- vorwerk, Neu			
33-111	Vorwerk Neuhof	Eut	amtsfr. Gde.	Ahrensböck
33-119	Vorwerk Süsel	Eut	amtsfr. Gde.	Süsel
41-186	Voßacker	Plö	Bokhorst	Rendswühren
31-127	Voßberg	Eck	Osdorf	Felm
36-158	Voßberg	Hus	Mildstedt	Rantrum
37-111	Voßberg	Ndi	Kspl.	Barkenholm
38-116	Voßberg	Old	Heinstedt**	Cismar
38-129	Voßberg	Old	Schönwalde	Kasseedorf
39-116	Voßberg	Pi	Hörnerkirchen	Bokel
39-146	Voßberg	Pi	Rantza	Lutzhorn
41-128	Voßberg	Plö	Schlesen	Dobersdorf
41-150	Voßberg	Plö	Kirchbarkau	Klein Barkau
41-190	Voßberg	Plö	Bokhorst	Schillsdorf
41-199	Voßberg	Plö	Wankendorf	Stolpe
42-174	Voßberg	Rd	Jevenstedt	Jevenstedt
43-120	Voßberg	Sl	Bollingstedt	Bollingstedt
44-160	Voßberg	Se	Wensin	Nehms
44-179	Voßberg	Se	Bornhöved	Stocksee
38-143	Vossenhufe	Old	amtsfr. Gde.	Wangels
46-175	Voßfelde	Sto		Reinfeld (Holst.)
36-170	Voßhöft	Hus	Mildstedt	Südermarsch
44-141	Voßhöhlen z.T.	Se	Wittenborn	Hartenholm
44-187	Voßhöhlen z.T.	Se	Wittenborn	Todesfelde
45-181	- Exklave -	Stb	Breitenburg	Oelixedorf
46-159	Voßkate	Sto	Lütjensee	Lütjensee
46-173	Voßkaten	Sto	Zarpen	Rehorst
31-156	Voßkuhl	Eck	Rieseby	Rieseby
41-180	Voßkuhl	Plö	Probstei-West	Probsteierhagen

Kreis- und Gde. Schl.	Gemeinde* bzw. Wohnplatz	Kreis	Amt bzw. Kirchspielsland-gemeinde **	Gemeinde	Kreis- und Gde. Schl.	Gemeinde* bzw. Wohnplatz	Kreis	Amt bzw. Kirchspielsland-gemeinde **	Gemeinde
36-170	Voßkuhle	Hus	Mildstedt	Südermarsch	48-187	Waldkrug	Sdt	Ladelund	Westre
39-118	Voßloch	Pi	Rantzau	Bokholt-Hanredder	39-112	Waldlager	Pi		Barmstedt
35-138	Voßmoor	Lbg	Geesthacht-Land	Escheburg	43-195	Waldlager	Sl	Treia	Silberstedt
39-145	Voßmoor	Pi	Rantzau	Langeln	35-140	- Waldlager, Schmilau	Sl		
					43-125	Waldlust	Sl	Nübel	Brekling
					42-122	Waldschlößchen	Rd	Beringstedt	Beringstedt
					43-190	Waldschlößchen	Sl		Schleswig
					33-113	Waldshagen z.T.	Eut	amtsfr. Gde.	Bosau
					41-120	Waldshagen z.T.	Plö	Plön-Land	Bösdorf
					42-156	Waldsiedlung	Rd	Bordesholm-Land	Grevenkrug
					37-170	Waldstedt z.T.	Ndi	Weddingstedt**	Weddinghusen
					37-171	Waldstedt z.T.	Ndi	Weddingstedt**	Weddingstedt
					34-165	Walkenhof	FLd	Großsolt	Kleinsolt
					35-244	Walksfelde*	Lbg	Nusse	Walksfelde
					35-244	Walksfelde	Lbg	Nusse	Walksfelde
					48-155	Wall	Sdt	Keitum	Morsum
					42-114	Wallberg	Rd	Fockbek	Alt Duvenstedt
					32-134	Walldeich	Eid	Witzwort	Witzwort
					47-185	Walle	Sdi	kirchspielsfreie Gde.	Süderwörden
					37-168	Wallen*	Ndi	Tellingstedt**	Wallen
					37-168	Wallen	Ndi	Tellingstedt**	Wallen
					38-138	Wallnau	Old	Petersdorf	Petersdorf (Fehmarn)
					34-233	Wallsbüll*	FLd	Nordhackstedt	Wallsbüll
					34-233	Wallsbüll	FLd	Nordhackstedt	Wallsbüll
					36-168	Wallsbüll	Hus	Breklum	Struckum
					34-233	Wallsbüllfeld	FLd	Nordhackstedt	Wallsbüll
					38-121	Wandelwitz	Old	amtsfr. Gde.	Gremersdorf
					34-234	Wanderup*	FLd	Wanderup	Wanderup
					34-234	Wanderup	FLd	Wanderup	Wanderup
					34-234	Wanderup, Bahnhof	FLd	Wanderup	Wanderup
					34-234	Wanderupfeld	FLd	Wanderup	Wanderup
					38-125	Wandrerruh	Old	Lensahn-Land	Harmsdorf
					48-134	Wange	Sdt	Emmelsbüll	Horsbüll
					35-233	Wangelau*	Lbg	Lüttau	Wangelau
					35-233	Wangelau	Lbg	Lüttau	Wangelau
					38-143	Wangels*	Old	amtsfreie Gemeinde	Wangels
					38-143	Wangels	Old	amtsfr. Gde.	Wangels
					41-114	Wangensahl	Plö	Wankendorf	Belau
					48-151	Wanhof	Sdt	Leck	Lütjenhorn
					41-204	Wankendorf*	Plö	Wankendorf	Wankendorf
					41-204	Wankendorf	Plö	Wankendorf	Wankendorf
					34-166	Wanratt	FLd	Großenwiehe	Kleinwiehe
					42-239	Wapelfeld*	Rd	Hohenwestedt-Land	Wapelfeld
					42-239	Wapelfeld	Rd	Hohenwestedt-Land	Wapelfeld
					44-119	Wardel	Se	Bad Segeberg-Land	Blunk
					42-240	Warder*	Rd	Borgdorf	Warder
					42-240	Warder	Rd	Borgdorf	Warder
					44-168	Warder	Se	Wensin	Rohlstorf
					44-151	Warderbrück	Se	Wensin	Krems II
					42-240	Warderfeld	Rd	Borgdorf	Warder
					44-168	Warderfelde	Se	Wensin	Rohlstorf
					41-134	Warderhof	Plö	Giekau	Giekau
					44-168	Wardersee, Siedlung	Se	Wensin	Rohlstorf
					47-190	Warferdonn	Sdi	Eddelak**	Eddelak
					31-150	Warleberg	Eck	Neuwittenbek	Neuwittenbek
					31-162	Warlebergermoor	Eck	Neuwittenbek	Tüttendorf
					31-162	Warlebergermühle	Eck	Neuwittenbek	Tüttendorf
					32-126	Warmhörn	Eid	Terenbüll	Terenbüll
					44-135	Warmkammer	Se	Großenaspe	Großenaspe
					41-205	Warnau*	Plö	Kirchbarkau	Warnau
					41-205	Warnau	Plö	Kirchbarkau	Warnau
					33-117	Warnsdorf	Eut	amtsfr. Gde.	Ratekau
					33-117	Warnsdorfermoor	Eut	amtsfr. Gde.	Ratekau
					42-241	Warringholz*	Rd	Schenefeld	Warringholz
					42-241	Warringholz	Rd	Schenefeld	Warringholz
					42-241	Warringholz, Hof	Rd	Schenefeld	Warringholz

Kreis- und Gde. Schl.	Gemeinde* bzw. Wohnplatz	Kreis	Amt bzw. Kirchspielsland-gemeinde **	Gemeinde
42-241	Warringholz, Ziegelei	Rd	Schenefeld	Warringholz
42-229	Warteberg	Rd	Luhnstedt	Stafstedt
37-169	Warwerort*	Ndi	Büsum**	
37-169	Warwerort	Ndi	Büsum**	Warwerort
42-242	Wasbek*	Rd	Wasbek	
42-242	Wasbek	Rd	Wasbek	Wasbek
42-242	Wasbekermoor	Rd	Wasbek	Wasbek
38-143	Wasbuck	Old	amtsfr. Gde. Wangels	
37-120	Wasmershof	Ndi	Norderwörden**	Friedrichsgabekoog
41-140	Wasserkate	Plö	Lütjenburg-Land	
32-126	Wasserkooog	Eid	Tetenbüll	Tetenbüll
37-169	Wasserkooog	Ndi	Büsum**	Warwerort
35-120	Wasserkrug	Lbg	Gudow	Besenthal
41-190	Wassermühle	Plö	Bokhorst	Schillsdorf
46-192	Wassermühle	Sto	Tangstedt	Tangstedt
34-180	Wassermühle, Altersheim	FLd	amtsfr. Gde. Mehlby	
42-224	- Wassermühle, Hoffnungstaler			
34-180	Wassermühlenholz	FLd	amtsfr. Gde. Mehlby	
34-148	Wassersleben	FLd	amtsfr. Gde. Harrislee	
41-171	Wasserwerk Dietrichsdorf	Plö	Schönkirchen	Oppendorf
46-133	- Wasserwerk, Großensee			
48-149	- Wasserwerk, Lindholm			
36-148	- Wasserwerk, Mildstedt			
31-118	- Wasserwerk, Rendsburger			
42-203	Waterblöcken	Rd	Achterwehr	Ottendorf
31-145	Waterdiek	Eck	Gettorf	Lindau
41-206	Waterneverstorf*	Plö	Panker	
41-206	Waterneverstorf	Plö	Panker	Waterneverstorf
43-147	Watestelle	Sl	Rabenkirchen	Grödersby
34-208	Watt	FLd	Großenwiehe	Sillerup
42-243	Wattenbek*	Rd	Bordesholm-Land	
42-243	Wattenbek	Rd	Bordesholm-Land	Wattenbek
36-120	Wattenberg	Hus	amtsfr. Gde. Bordelum	
32-113	Wattkooog z.T.	Eck	Kspl. Garding	Kspl. Garding
32-125	Wattkooog z.T.	Eid	Tating	Tating
43-134	Wattlück	Sl	Boren	Ekenis
34-156	Wattschaukrug z.T.	FLd	Husby	Husby
34-177	Wattschaukrug z.T.	FLd	Hürup	Maasbüll
34-237	Wattschaukrug z.T.	FLd	Hürup	Weseby
34-194	Wattsfeld	FLd	Gelting	Pommerby
48-182	Waygaard*	Sdt	Fahretoft	
48-182	- waygaard, Norder			
48-182	- waygaard, Süder			
48-182	Waygaarderdeich	Sdt	Fahretoft	Waygaard
46-169	Weberkate	Sto	Zarpen	Pöhls
44-194	Weddelbrook*	Se	Bad Bramstedt-Land	
44-194	Weddelbrook	Se	Bad Bramstedt-Land	Weddelbrook
44-144	Weddelbrookerdamm	Se	Bad Bramstedt-Land	Hitzhusen
47-153	Weddelkate	Sdi	Meldorf-Geest**	Krumstedt
33-113	Weddeln	Eur	amtsfr. Gde. Bosau	
46-175	Wedderkoppel	Sto	Reinfeld (Holt)	Reinfeld
46-135	Wedderschmiede	Sto	Reinfeld-Land	Wesenberg
37-170	Weddinghusen*	Ndi	Weddingstedt**	
37-170	Weddinghusen	Ndi	Weddingstedt**	Weddinghusen
37-171	Weddinghusen, Bahnhof	Nid	Weddingstedt**	Weddingstedt
37-171	Weddingstedt*	Ndi	Weddingstedt**	
37-171	Weddingstedt	Ndi	Weddingstedt**	Weddingstedt
37-171	Weddingstedt, Forsthof (Holt)	Ndi	Weddingstedt**	Weddingstedt
39-162	Wedel*, Stadt	Pi		
43-194	Wedelspang	Sl	Haddeby	Selk

Kreis- und Gde. Schl.	Gemeinde* bzw. Wohnplatz	Kreis	Amt bzw. Kirchspielsland-gemeinde **	Gemeinde
34-235	Weding*	FLd	Handewitt	
34-235	Weding	FLd	Handewitt	Weding
34-235	- weding, Neu			
34-235	Wedingfeld	FLd	Handewitt	Weding
44-195	Weede*	Se	Traventhal	
44-195	Weede	Se	Traventhal	Weede
35-210	- weeden, Groß			
35-210	- weeden, Klein			
34-236	Wees*	FLd	Munkbrarup	
34-236	Wees	FLd	Munkbrarup	Wees
48-183	Weesby*	Sdt	Medelby	
48-183	Weesby	Sdt	Medelby	Weesby
48-183	Weesbydamm	Sdt	Medelby	Weesby
48-183	Weesbyfeld	Sdt	Medelby	Weesby
48-183	Weesbylund	Sdt	Medelby	Weesby
34-193	Weesries	FLd	Munkbrarup	Oxbüll
34-236	Weesries, Forsthaus	FLd	Munkbrarup	Wees
48-149	Wegacker	Sdt	Lindholm	Lindholm
44-151	Wegekaten	Se	Wensin	Krems II
46-197	- Wehl, Am			
48-120	Wehle	Sdt	Dagebüll	Christian-Albrechts-Koog
37-159	Wehlkate	Ndi	Wesselburen**	Schülpe
31-162	Wehrdamm	Eck	Neuwittenbek	Tüttendorf
37-172	Wehren	Ndi	Wesselburen**	Wehren-Oken
37-172	Wehren-Oken*	Ndi	Wesselburen**	
35-228	Wehrenteich	Lbg	Siebenbäumen	Steinhorst
42-166	Wehwarder	Rd	Bordesholm-Land	Hoffeld
38-125	Weiberbergshufe	Old	Lensahn-Land	Harmsdorf
11-000	Weiche	FSt		Flensburg
31-150	- Weichenwärterhaus, Neuwittenbek			
42-190	Weide	Rd	Hohenwedstedt-Land	Nienborstel
44-118	Weide (Im Moor)	Se	Bad Bramstedt-Land	Bimöhlen
42-160	- weide, Hamdorfer			
38-135	- weide, Meeschendorfer			
37-154	- weide, Reinsbütteler			
37-159	- weide, Schülper			
43-195	- weide, Silberstedt			
37-166	- weide, Tellingstedter			
31-152	Weidefeld	Eck	Karby	Olpenitz
37-154	Weidehof	Ndi	Wesselburen**	Reinsbüttel
39-150	Weidenhof	Pi		Pinneberg
42-131	Weidenhof	Rd	Hanerau-Hademarschen	Bornholt
45-212	Weidenhof	Stb	Kellinghusen-Land	Wrist
31-137	Weihholz	Eck	Mittelschwansen	Holzdorf
38-127	Weilandtshof	Old	amtsfr. Gde. Heringsdorf	
41-179	Weinberg	Plö		Preetz
45-122	Weinberg z.T.	Stb	Breitenburg	Breitenburg
45-181	Weinberg z.T.	Stb	Breitenburg	Oelxdorf
41-181	Weinberg, Siedlung	Plö	Preetz-Land	Raisdorf
38-143	Weissenhaus, Forsthaus	Old	amtsfr. Gde. Wangels	
37-144	Weissenmoor	Ndi	kirchspielsfreie Gde. Neuenkirchen	
32-117	Weißer Bock	Eid	amtsfr. Gde. Koldenbüttel	
38-143	Weissenhaus	Old	amtsfr. Gde. Wangels	
35-229	Weißer Hirsch	Lbg	Sterley	Sterley
41-190	Weißer Hund	Plö	Bokhorst	Schillsdorf
36-170	Weißes Knie	Hus	Mildstedt	Südermarsch
43-209	Weißes Roß	Sl	Struxdorf	Ülsby
44-174	Weitewelt	Se	amtsfr. Gde. Seedorf	
42-244	Weizenberg	Rd	Westensee	Westensee
46-175	Weizenkoppel	Sto		Reinfeld (Holt)
41-122	Weizenland	Plö	Kirchbarkau	Bothkamp
45-127	Wellenberg	Stb	Neuenbrook	Dägeling
45-149	Wellenkamp	Stb		Itzehoe
37-173	Wellerhoop*	Ndi	Tellingstedt**	
37-173	Wellerhoop	Ndi	Tellingstedt**	Wellerhoop
12-000	Wellingdorf	Ki		Kiel

Kreis- und Gde. Schl.	Gemeinde* bzw. Wohnplatz	Kreis	Amt bzw. Kirchspielsland-gemeinde **	Gemeinde	Kreis- und Gde. Schl.	Gemeinde* bzw. Wohnplatz	Kreis	Amt bzw. Kirchspielsland-gemeinde **	Gemeinde
37-147	Wellinghusen	Ndi	Norderwörhden**	Norderwörhden	43-202	Westerakebyholz	Sl	Tolk	Taarstedt
31-133	Wellrade	Eck	Fleckeby	Güby	46-198	Westerau*	Sto	Reinfeld-Land	Westerau
41-207	Wellsee*	Plö	Moorsee	Wellsee	46-198	Westerau	Sto	Reinfeld-Land	Bunsöh
41-207	Wellsee	Plö	Moorsee	Wellsee	47-125	Westerau	Sdi	Albersdorf**	Bargum
41-207	Wellsee, Umspannwerk	Plö	Moorsee	Wellsee	36-116	Westerbargum	Hus	Langenhorn	Brunsbüttel**
43-200	Wellspang	Sl	Fahrenstedt	Süderfahrendstedt	47-192	Westerbelmhusen*	Sdi	Brunsbüttel**	Westerbelmhusen
37-174	Welmbüttel*	Ndi	Tellingstedt**	Welmbüttel	38-131	Westerbergen	Old	Landkirchen	Landkirchen
37-174	Welmbüttel	Ndi	Tellingstedt**	Welmbüttel	36-120	Westerbordelum	Hus	amtsfr. Gde. Bordelum	Bordelum
32-132	Welt*	Eid	Kspl. Garding	Welt	36-120	Westerbordelumfeld	Hus	amtsfr. Gde. Bordelum	
32-132	Welt	Eid	Kspl. Garding	Welt	37-179	Westerborstel*	Ndi	Tellingstedt**	Westerborstel
35-229	- Welt, Neue				37-179	Westerborstel	Ndi	Tellingstedt**	Grödersby
32-132	Welterdeich	Eid	Kspl. Garding	Welt	43-147	Westerbücken	Sl	Rabenkirchen	Koldenbüttel
32-132	Weltermühle	Eid	Kspl. Garding	Welt	32-117	Westerbüllhof	Eid	amtsfr. Gde. Koldenbüttel	
39-146	Wendlohe	Pi	Rantzauf	Lutzhorn	47-193	Westerbüttel*	Sdi	Eddelak**	Westerbüttel
46-113	Wendrade	Sto	Zarpen	Badendorf	47-193	Westerbüttel	Sdi	Eddelak**	Dammholm
41-208	Wendtorf*	Plö	Probstei-West	Wendtorf	43-129	Westerbunsbüll	Sl	Havetoft	Thalingburen
41-208	Wendtorf	Plö	Probstei-West	Wendtorf	32-123	Westerdehling	Sdi	Meldorf-Marsch**	Poppenbüll
41-208	Wendtorferstrand	Plö	Probstei-West	Wendtorf	32-131	Westerdeich	Eid	Kspl. Garding	Vollerwiek
38-117	Wenkendorf	Old	Petersdorf	Dänschendorf	32-132	Westerdeich	Eid	Kspl. Garding	Welt
47-191	Wennbüttel*	Sdi	Albersdorf**	Wennbüttel	32-134	Westerdeich z.T.	Eid	Witzwort	Nordstrand
47-191	Wennbüttel	Sdi	Albersdorf**	Wennbüttel	36-149	Westerdeich	Hus	Nordstrand	Ockholm
42-179	Wennebek	Rd	Borgdorf	Langwedel	36-151	Westerdeich	Hus	Langenhorn	Simonsberg
37-147	Wennemannswisch	Ndi	Norderwörhden**	Norderwörhden	36-165	Westerdeich z.T.	Hus	Mildstedt	Rodenäs
42-229	Wennhorn	Rd	Luhnstedt	Stafstedt	48-167	Westerdeich	Hus	Neukirchen	
48-184	Wenningstedt*(Sylt)	Sdt	Keitum	Wenningstedt(Sylt)	37-180	Westerdeichstrich*	Ndi	Büsum**	westerdeichstrich
48-184	Wenningstedt	Sdt	Keitum	Wenningstedt	37-180	Westerdeichstrich	Ndi	Büsum**	
44-196	Wensin*	Se	Wensin	Wensin	...	westerfeld	siehe: unter dem Wohnplatznamen!		
44-196	Wensin	Se	Wensin	Wensin	31-120	Westerfeld	Eck	Karby	Brodersby
31-121	Wentorf	Eck	Borgstedt	Bünsdorf	34-132	Westerfeld	FLd	Gelting	Gelting
35-234	Wentorf b. Hamburg*	Lbg	amtsfreie Gemeinde		34-197	Westerfeld	FLd	Gelting	Rabenholz
35-234	Wentorf	Lbg	amtsfr. Gde. Wentorf b. Hamburg		43-120	Westerfeld	Sl	Bollingsstedt	Bollingsstedt
35-235	Wentorf (Amt Sandesneben)*	Lbg	Sandesneben	Wentorf (Amt Sandesneben)	43-126	Westerfeld	Sl	Moldenit	Brodersby
35-235	Wentorf	Lbg	Sandesneben	Wentorf (Amt Sandesneben)	48-156	Westerheide	Sdt	Amrum	Nebel
41-148	Wentorf	Plö	Giekau	Klamp	32-133	Westerhever*	Eid	Osterhever	Osterhever
31-143	Weseby	Eck	Fleckeby	Kosel	32-133	Westerhever	Eid	Osterhever	Westerhever
34-237	Weseby*	FLd	Hürup	Weseby	32-133	Westerheversand, Leuchtturm	Eid	Osterhever	Westerhever
34-237	Weseby	FLd	Hürup	Weseby	32-111	Westerhof	Eid	Osterhever	Augustenkoog
34-237	Wesebyfeld	FLd	Hürup	Weseby	32-125	Westerhof	Eid	Tating	Tating
34-237	Wesebykjer	FLd	Hürup	Weseby	48-120	Westerhof	Sdt	Dagebüll	Christian-Albrechts-Koog
46-135	- Wesenberg, Groß				48-176	Westerhof	Sdt	Süderlügum	Süderlügum
46-152	- Wesenberg, Klein				34-238	Westerholm*	FLd	Quern-Steinberg	Westerholm
46-152	Wesenberger Forsthoft	Sto	Reinfeld-Land	Klein Wesenberg	34-238	Westerholm	FLd	Quern-Steinberg	Westerholm
46-152	Wesenbergerheide	Sto	Reinfeld-Land	Klein Wesenberg	34-238	Westerholmfeld	FLd	Quern-Steinberg	Westerholm
46-152	Wesenbergerhof	Sto	Reinfeld-Land	Klein Wesenberg	...	westerholz, siehe: unter dem Wohnplatznamen!			
13-000	Wesloe	Lüb		Lübeck	34-239	Westerholz*	FLd	Grundhof	Westerholz
38-137	- wessek, Groß				34-239	Westerholz	FLd	Grundhof	Wester
38-137	- wessek, Klein				36-173	Westerholz	Hus	Wester Ohrstedt	Ohrstedt
37-175	Wesselburen*, Stadt	Ndi			39-163	Westerhorn*	Pi	Hörnerkirchen	Westerhorn
37-176	Wesselburener Deichhausen*	Ndi	Wesselburen**	Wesselburener Deichhausen	39-163	Westerhorn	Pi	Hörnerkirchen	Süderwischen
37-176	Wesselburener Deichhausen	Ndi	Wesselburen**	Wesselburener Deichhausen	47-184	Westerhusen z.T.	Sdi	Marne-Land**	Volsenhusen
37-177	Wesselburenerkoog*	Ndi	Wesselburen**	Wesselburenerkoog	47-189	Westerhusen z.T.	Sdi	Marne-Land**	Hemdingen
37-177	Wesselburenerkoog	Ndi	Wesselburen**	Wesselburenerkoog	39-137	Westerkamp	Pi	Rantzauf	Klanxbüll
37-178	Wesseln*	Ndi	Weddingstedt**	Wesseln	48-141	Westerklanxbüll	Sdt	Emmelsbüll	Pellworm
37-178	Wesseln	Ndi	Weddingstedt**	Wesseln	36-156	Westerkoog	Hus	Pellworm	Hedwigenkoog
37-178	Wesselnbrook	Ndi	Weddingstedt**	Wesseln	37-127	Westerkoog	Ndi	kirchspielsfreie Gde.	
47-177	Westdorf	Sdt	kirchspielsfreie Gde. Sankt Michaelisdonn		36-163	- Westerkooog, Schwabstedter			
42-244	Westensee*	Rd	Westensee	Westensee	48-185	Westerland*, Stadt	Sdt		
42-244	Westensee	Rd	Westensee	Westensee	36-145	Westerlangenhorn	Hus	Langenhorn	Langenhorn
42-244	Westensee, Gut	Rd	Westensee	Westensee	36-145	Westerlangenhornfeld	Hus	Langenhorn	Langenhorn
48-150	Westellenbogen	Sdt	amtsfr. Gde. List		43-166	Westerlangstedt	Sl	Bollingsstedt	Langstedt
43-202	Westerakeby	Sl	Tolk	Taarstedt	34-146	Westerlund	FLd	Handewitt	Handewitt
					38-117	Westermarkelsdorf	Old	Petersdorf	Dänschendorf
					38-117	Westermarkelsdorf, Old Leuchtturm	Old	Petersdorf	Dänschendorf

Kreis- und Gde. Schl.	Gemeinde* bzw. Wohnplatz	Kreis	Amt bzw. Kirchspielsland-gemeinde **	Gemeinde
36-131	Westermarsch	Hus	Hattstedt	Hattstedter-marsch
47-180	Westermenghusen	Sdi	Marne-Land**	Schmedeswurth
31-155	Westermoor	Eck	Owschlag	Owschlag
37-137	Westermoor	Ndi	Kspl. Hennstedt**	Kleve
45-205	Westermoor*	Stb	Breitenburg	Westermoor
45-205	Westermoor	Stb	Breitenburg	Westermoor
36-156	Westermühle	Hus	Pellworm	Pellworm
42-146	Westermühlen	Rd	Hamdorf	Elsdorf- Westermühlen
45-184	Westermühlen	Stb	Hohenaspe	Ottenbüttel
48-124	Westermühlenhaus	Sdt	Emmelsbüll	Emmelsbüll
32-120	Westeroffenbüll-deich	Eid	Oldenswort	Oldenswort
36-173	Wester Ohrstedt*	Hus	Wester Ohrstedt	Wester Ohrstedt
36-173	Wester Ohrstedt	Hus	Wester Ohrstedt	Wester Ohrstedt
36-162	Westerpapenhörn	Hus	Schwabstedt	Schwabstedt
44-197	Westerrade*	Se	Pronstorf	Westerrade
44-197	Westerrade	Se	Pronstorf	Westerrade
42-245	Westerrönfeld*	Rd	amtsfreie Gemeinde	Westerrönfeld
42-245	Westerrönfeld	Rd	amtsfr. Gde. Westerrönfeld	Westerrönfeld
31-115	Westerschau	Eck	Windeby	Barkelsby
43-120	Westerschau	Sl	Bollingstedt	Bollingstedt
48-127	Westerschinkel-deich	Sdt	Fahretoft	Fahretoft
48-186	Wester Schnatebüll*	Sdt	Enge	Wester Schnatebüll
48-186	Wester Schnatebüll	Sdt	Enge	Wester Schnatebüll
48-186	Westerschnate-büllerkoog	Sdt	Enge	Wester Schnatebüll
36-156	Westerschütting	Hus	Pellworm	Pellworm
34-216	Westerstenderup	FLd	Sieverstedt	Stenderup b. Havetoft
31-165	Westertal	Eck	Windeby	Windeby
36-156	Westertilli	Hus	Pellworm	Pellworm
43-208	Westertreia	Sl	Treia	Treia
32-133	Westerwarf	Eid	Osterhever	Westerhever
36-135	Westerwarf	Hus	Pellworm	Hooge
36-176	Westerwittbekfeld	Hus	Ostenfeld	Wittbek
44-190	Westerwohld	Se	Ulzburg	Ulzburg
47-166	Westerwohld	Sdi	kirchspielsfreie Gde.	Nordhastedt
32-111	Westhof	Eid	Osterhever	Augustenkoog
32-114	Westhof	Eid	Kpsl. Garding	Grothusenkoog
37-120	Westhof	Ndi	Norderwörden**	Friedrichs-gabekoog
48-127	Westjakobswarf	Sdt	Fahretoft	Fahretoft
11-000	Westliche Höhe	FSt		Flensburg
48-187	Westre*	Sdt	Ladelund	Westre
48-187	Westre	Sdt	Ladelund	Westre
48-187	Westrefeld	Sdt	Ladelund	Westre
43-162	Westscheide	Sl	Havetoft	Klappholz
41-140	Wetterade	Plö	Lütjenburg-Land	Helmstorf
41-140	- wetterade, Alt			
41-140	Wetteraderkuhle	Plö	Lütjenburg-Land	Helmstorf
41-140	Wetterader-schmiede	Plö	Lütjenburg-Land	Helmstorf
48-120	Wetteringshof	Sdt	Dagebüll	Christian-Albrechts-Koog Landscheide
45-166	Wetterndorf	Stb	Sankt Margarethen	Dingen
47-130	Wetternowall	Sdt	Eddelak**	Dingen
42-159	Wettersberg z.T.	Rd	Lütjenwestedt	Haale
42-235	Wettersberg z.T.	Rd	Beringstedt	Todenbüttel
31-137	Wettstein	Eck	Mittelschwansen	Holzdorf
45-206	Wewelsfleth*	Stb	Wewelsfleth	Wewelsfleth
45-206	Wewelsfleth	Stb	Wewelsfleth	Wewelsfleth
45-206	Wewelsflether Uhrendorf	Stb	Wewelsfleth	Wewelsfleth
45-117	Wichelweg	Stb	Heiligenstedten	Bekhof
44-164	Wickedekamp	Se	Nahe	Oering
46-123	Wiebüschen	Sto	Bargtheide-Land	Delingsdorf

Kreis- und Gde. Schl.	Gemeinde* bzw. Wohnplatz	Kreis	Amt bzw. Kirchspielsland-gemeinde **	Gemeinde
36-130	Wiede	Hus	Hattstedt	Hattstedt
45-207	Wiedenborstel*	Stb	Hennstedt	Wiedenborstel
45-207	Wiedenborstel	Stb	Hennstedt	Wiedenborstel
48-134	Wiedingharder Neuerkoog z.T.	Sdt	Emmelsbüll	Horsbüll
48-141	Wiedingharder Neuerkoog z.T.	Sdt	Emmelsbüll	Klanxbüll
34-137	- wiehe, Großen			
34-166	- wiehe, Klein			
34-137	- wiehe, Nord			
34-137	Wiehekrug	FLd	Großenwiehe	Großenwiehe
34-166	Wiehelund	FLd	Großenwiehe	Kleinwiehe
48-143	Wielberg	Sdt	Leck	Klintum
41-203	Wielen	Plö	Preetz-Land	Wahlstorf
34-167	Wielenberg	FLd	Großsolt	Kleinwölstrup
44-198	Wiemersdorf*	Se	Bad Bramstedt-Land	Wiemersdorf
44-198	Wiemersdorf	Se	Bad Bramstedt-Land	Wiemersdorf
46-203	Wiemerskamp	Sto	Tangstedt	Wulksfelde
37-181	Wiemerstedt*	Ndi	Kspl. Hennstedt**	Wiemerstedt
37-181	Wiemerstedt	Ndi	Kspl. Hennstedt**	Wiemerstedt
34-180	Wiemoos	FLd	amtsfr. Gde. Mehly	
42-135	Wienböken	Rd	amtsfr. Gde. Breiholz	
39-124	Wieren	Pi	Rantzau	Ellerhoop
44-112	Wierenhorst	Se	Ulzburg	Alveslohe
44-155	Wierenkamp z.T.	Se	Kaltenkirchen-Land	Lentförden
44-172	Wierenkamp z.T.	Se	Kaltenkirchen-Land	Schmallfeld
44-169	Wierensiek	Se	Bad Segeberg-Land	Schackendorf
35-236	Wiershop*	Lbg	Geesthacht-Land	Wiershop
35-236	Wiershop	Lbg	Geesthacht-Land	Wiershop
34-211	Wiesbüll	FLd	Jörll	Sollerup
46-128	Wiesenfeld	Sto	Glinde	Glinde
39-146	Wiesenhof	Pi	Rantzau	Lutzhorn
44-207	Wiesenhof	Se	Kaltenkirchen-Land	Hasenmoor
44-198	Wiesental	Se	Bad Bramstedt-Land	Wiemersdorf
43-165	Wiesik	Sl	Kropp	Kropp
35-241	Wietingsbek	Lbg	Ratzeburg-Land	Ziethen
12-000	Wik	Ki		Kiel
42-182	Wilhorn	Rd	Lütjenwestedt	Lütjenwestedt
37-131	Wildbahn	Ndi	Kspl. Hennstedt**	Hennstedt
41-183	Wildenhorst	Plö	Preetz-Land	Rastorf
41-139	Wildgarten	Plö	amtsfr. Gde. Heikendorf	Heikendorf
31-137	Wildhagen	Eck	Mittelschwansen	Holzdorf
41-190	Wildhagen	Plö	Bokhorst	Schillsdorf
41-128	Wildhaus	Plö	Schlesen	Dobersdorf
41-183	Wildkoppel	Plö	Preetz-Land	Rastorf
35-113	Wildpark - Exklave -	Lbg	Aumühle	Aumühle
37-178	Wildpfal	Ndi	Weddingstedt**	Wesseln
36-148	Wilheitsberg	Hus	Mildstedt	Mildstedt
34-180	Wilhelminenhöh	FLd	amtsfr. Gde. Mehly	
41-154	Wilhelminenhof	Plö	Preetz-Land	Kühren
48-120	Wilhelminenhof	Sdt	Dagebüll	Christian-Albrechts-Koog
32-125	Wilhelminenkoog	Eid	Tating	Tating
42-230	Wilhelmsburg	Rd	Hanerau-Hademarschen	Steenfeld
37-131	Wilhelmshöhe	Ndi	Kspl. Hennstedt**	Hennstedt
13-000	Wilhelmshof	Lüb		Lübeck
43-170	Wilhelmslust	Sl	Schuby	Lürschau
31-126	Wilhelmstal	Eck		Eckernförde
42-116	Willenbrook	Rd	Wasbek	Arpsdorf
46-199	Willendorf*	Sto	Zarpen	Willendorf
46-199	Willendorf	Sto	Zarpen	Willendorf
45-208	Willenscharen*	Stb	Brokstedt	Willenscharen
45-208	Willenscharen	Stb	Brokstedt	Willenscharen

Kreis- und Gde. Schl.	Gemeinde* bzw. Wohnplatz	Kreis	Amt bzw. Kirchspielsland-gemeinde **	Gemeinde
46-200	Willinghusen*	Sto	Barsbüttel	
46-200	Willinghusen	Sto	Barsbüttel	Willinghusen
44-136	Willingrade	Se	Boostedt	Groß Kummerfeld
44-136	Willingraderfeld	Se	Boostedt	Groß Kummerfeld
44-121	Willingshöfen	Se	Bornhöved	Bornhöved
33-117	Wilmsdorf	Eut	amtsfr. Gde. Ratekau	
46-201	Wilstedt*	Sto	Tangstedt	
46-201	Wilstedt	Sto	Tangstedt	Wilstedt
46-201	Wilstedt, Siedlung	Sto	Tangstedt	Wilstedt
45-209	Wilster*, Stadt	Stb		
31-114	Wilsterberg	Eck	Hütten	Ascheffel
48-188	Wimmersbüll*	Sdt	Süderlügum	
48-188	Wimmersbüll	Sdt	Süderlügum	Wimmersbüll
48-188	Wimmersbüll, Lager	Sdt	Süderlügum	Wimmersbüll
33-113	Windberg	Eut	amtsfr. Gde. Bosau	
33-115	Windberg	Eut	amtsfr. Gde. Gleschendorf	
38-128	Windberg	Old	Lensahn-Land	Kabelhorst
38-129	Windberg	Old	Schönwalde	Kasseedorf
41-162	Windberg	Plö	Selent	Martensrade
46-123	Windberg	Sto	Bargtheide-Land	Delingsdorf
47-194	Windbergen*	Sdi	Meldorf-Geest**	
47-194	Windbergen	Sdi	Meldorf-Geest**	Windbergen
47-194	Windbergen, Bahnhof	Sdi	Meldorf-Geest**	Windbergen
47-194	Windbergerfeld	Sdi	Meldorf-Geest**	Windbergen
31-165	Windeby*	Eck	Windeby	
31-165	Windeby	Eck	Windeby	Windeby
31-165	Windebymühle	Eck	Windeby	Windeby
34-240	Winderatt*	FLd	Sörup	
34-240	Winderatt	FLd	Sörup	Winderatt
34-113	Winderattheck z.T.	FLd	Husby	Ausackerholz
34-240	Winderattheck z.T.	FLd	Sörup	Winderatt
36-147	Windert	Hus	Breklum	Lütjenholm
41-117	Windmühlenkamp	Plö	Lütjenburg-Land	Blekendorf
42-146	Winkel	Rd	Hamdorf	Elsdorf- Westermühlen
43-124	Winkelholm	Sl	Süderbrarup	Brebel
31-166	Winnemark*	Eck	Karby	
31-166	Winnemark	Eck	Karby	Winnemark
36-121	Winnert	Hus		Bredstedt
36-174	Winnert*	Hus	Ostenfeld	
36-174	Winnert	Hus	Ostenfeld	Winnert
36-174	- winnert, Oster			
36-174	Winnertfeld	Hus	Ostenfeld	Winnert
34-169	Winnery	FLd	Rundhof-Esgrus	Koppelheck
43-174	Winning	Sl	Moldenit	Moldenit
43-174	Winning, Yachtwerft	Sl	Moldenit	Moldenit
43-174	Winningfähre (Dreilingsfähre)	Sl	Moldenit	Moldenit
43-142	Winningmaystraße	Sl	Moldenit	Füsing
45-210	Winseldorf*	Stb	Lockstedter Lager	
45-210	Winseldorf	Stb	Lockstedter Lager	Winseldorf
45-198	Winseldorfermühle	Stb	Lockstedter Lager	Schlotfeld
42-210	Winselhof	Rd	Hohenwestedt-Land	Remmels
44-199	Winsen*	Se	Kisdorf	
44-199	Winsen, Forsthaus	Se	Kisdorf	Winsen
44-199	- winsen, Groß			
44-199	- winsen, Klein			
41-148	Winterfeld	Plö	Giekau	Klapp
41-166	Winterfeld	Plö	Selent	Mucheln
43-122	Winterrade	Sl	Haddeby	Borgwedel
38-116	Wintersberg	Old	Cismar	Cismar
38-142	Wintershagen	Old	Sierksdorf	Sierksdorf
39-115	Winzeldorf	Pi	Bönningstedt	Bönningstedt
34-182	Wipholm	FLd	Sörup	Möllmark
34-241	Wippendorf*	FLd	Rundhof-Esgrus	
34-241	Wippendorf	FLd	Rundhof-Esgrus	Wippendorf

Kreis- und Gde. Schl.	Gemeinde* bzw. Wohnplatz	Kreis	Amt bzw. Kirchspielsland-gemeinde **	Gemeinde
34-241	Wippendorferknochenmühle	FLd	Rundhof-Esgrus	Wippendorf
42-136	Wisbek	Rd	Luhnstedt	Brinjahe
42-161	Wisbrook	Rd	Luhnstedt	Hamweddel
36-175	Wisch*	Hus	Schwabstedt	
36-175	Wisch	Hus	Schwabstedt	Wisch
41-213	Wisch*	Plö	Probstei-Ost	
41-213	Wisch	Plö	Probstei-Ost	Wisch
45-146	Wisch	Stb	Horst	Hohenfelde
48-141	Wisch	Sdt	Emmelsbüll	Klanxbüll
45-114	- wisch, Groß			
45-206	- wisch, Groß			
45-114	- wisch, Klein			
45-206	- wisch, Klein			
47-185	- wisch, Neuen			
32-116	Wischhof	Eid	Kspl. Tönning	Kating
36-163	Wischhof	Hus	Schwabstedt	Schwabstedter Westerkoog
45-129	Wischhof	Stb	Hohenaspe	Drage
44-202	Wischkamp	Se	Bornhöved	Damsdorf
31-158	Wischrade	Eck	Neuwittenbek	Schinkel
45-153	Wischreihe	Stb	Sommerland	Kiebitzreihe
41-186	Wischsegen	Plö	Bokhorst	Rendswühren
42-202	Witholt	Rd	Beringstedt	Osterstedt
48-189	Witsum*	Sdt	Westerlandföhr	
48-189	Witsum	Sdt	Westerlandföhr	Witsum
36-176	Wittbek*	Hus	Ostenfeld	
36-176	Wittbek	Hus	Ostenfeld	Wittbek
36-176	- wittbekfeld, Oster			
36-176	- wittbekfeld, Wester			
48-190	Wittdün*	Sdt	Amrum	
48-190	Wittdün	Sdt	Amrum	Wittdün
43-145	Wittebarg	Sl	Haddeby	Geltorf
31-127	- wittenbek, Alt			
31-150	- wittenbek, Neu			
41-162	Wittenberg	Plö	Selent	Martensrade
41-199	Wittenberg	Plö	Wankendorf	Stolpe
42-160	Wittenbergen	Rd	Hamdorf	Hamdorf
45-211	Wittenbergen*	Stb	Kellinghusen-Land	
45-211	Wittenbergen	Stb	Kellinghusen-Land	Wittenbergen
41-162	Wittenbergerpassau	Plö	Selent	Martensrade
44-200	Wittenborn*	Se	Wittenborn	
44-200	Wittenborn	Se	Wittenborn	Wittenborn
36-121	Wittenburg	Hus		Bredstedt
32-124	Wittendün	Eid	Sankt Peter	Sankt Peter
42-163	Wittenkamp	Rd	Osterrönfeld	Haßmoor
45-212	Wittenkamp	Stb	Kellinghusen-Land	Wrist
42-146	Wittenmoor	Rd	Hamdorf	Elsdorf- Westermühlen
44-152	Wittensand	Se	Leezen	Kükels
31-132	- Wittensee, Groß			
31-141	- Wittensee, Klein			
31-132	Wittenseeholz	Eck	Windeby	Groß Wittensee
37-161	Wittenwuth	Ndi	Weddingstedt**	Stelle- Wittenwuth Busdorf
43-128	Wittgenstein	Sl	Haddeby	
34-242	Wittkiel*	FLd	Toestorf	
34-242	Wittkiel	FLd	Toestorf	Wittkiel
34-180	Wittkielberg	FLd	amtsfr. Gde.	Mehlby
34-242	Wittkielhof	FLd	Toestorf	Wittkiel
36-130	Wittland	Hus	Hattstedt	Hattstedt
41-199	Wittmaußen	Plö	Wankendorf	Stolpe
41-209	Wittmoldt*	Plö	Plön-Land	
41-209	Wittmoldt, Gut	Plö	Plön-Land	Wittmoldt
41-209	Wittmoldt, Siedlung	Plö	Plön-Land	Wittmoldt
14-000	Wittorf	Nms		Neumünster
44-130	Wittorferfeld	Se	Boostedt	Gadeland
42-185	Wittschap	Rd	Achterwehr	Melsdorf
35-237	Witzeeze*	Lbg	Büchen	
35-237	Witzeeze	Lbg	Büchen	Witzeeze

Kreis- und Gde. Schl.	Gemeinde* bzw. Wohnplatz	Kreis	Amt bzw. Kirchspielsland-gemeinde **	Gemeinde
35-237	Witzeezerschleuse	Lbg	Büchen	Witzeeze
46-202	Witzhave*	Sto	Trittau	
46-202	Witzhave	Sto	Trittau	Witzhave,
35-113	Witzhaverviert - Exklave -	Lbg	Aumühle	Aumühle
32-134	Witzwort*	Eid	Witzwort	
32-134	Witzwort	Eid	Witzwort	Witzwort
36-177	Wobbenbüll*	Hus	Hattstedt	
36-177	Wobbenbüll	Hus	Hattstedt	Wobbenbüll
36-177	Wobbenbüllfeld - Exklave -	Hus	Hattstedt	Wobbenbüll
47-194	Wodansberg	Sdi	Meldorf-Geest**	Windbergen
33-113	Wöbs	Eut	amtsfr. Gde. Bosau	
47-185	Wöhrden	Sdi	kirchspielsfreie Gde.	Süderwöhrden
37-147	- wöhrden, Norder			
47-185	- wöhrden, Süder			
47-185	Wöhrdenerdeich	Sdi	kirchspielsfreie Gde.	Süderwöhrden
47-128	Wöhrdenerhafen	Sdi	Meldorf-Marsch**	Christianskoog
33-111	Wohld	Eut	amtsfr. Gde. Ahrensböök	
39-124	Wohld	Pi	Rantzaue	Ellerhoop
39-137	Wohld	Pi	Rantzaue	Hemdingen
41-139	Wohld	Plö	amtsfr. Gde. Heikendorf	
44-163	Wohld	Se	Kaltenkirchen-Land	Nützen
44-143	- Wohld, Henstedt-			
39-113	- wohld, Barmstedter			
39-152	- wohld, Bilsener			
46-169	- wohld, Pöhlser			
31-158	- wohld, Schinkeler			
46-204	- wohld, Zarpener			
43-212	Wohlde*	Sl	Bergenhusen	
43-212	Wohlde	Sl	Bergenhusen	Wohlde
46-201	Wohldeck	Sto	Tangstedt	Wilstedt
41-190	Wohldhörn	Plö	Bokhorst	Schillsdorf
41-190	Wohldkamp	Plö	Bokhorst	Schillsdorf
31-132	Wohldmaas	Eck	Windeby	Groß Wittensee
41-187	Wohlersberg	Plö	Moorsee	Rönne
48-176	Wohlgetan	Sdt	Süderlügum	
35-238	Wohltorf*	Lbg	Aumühle	
35-238	Wohltorf	Lbg	Aumühle	Wohltorf
35-238	- wohltorf, Neu			
35-238	- Wohltorf, Sachsenward-			
45-168	- Wolf, Hungriger			
32-126	Wolfenbüll	Eid	Tetenbüll	Tetenbüll
47-127	Wolfenbüttel	Sdi	Meldorf-Marsch**	Busenwurth
44-207	Wolfsberg	Se	Kaltenkirchen-Land	Hasenmoor
34-191	Wolfsbrück z.T.	FLd	Quern-Steinberg	Nübel
34-206	Wolfsbrück z.T.	FLd	Sörup	Schwensby
33-117	Wolfshagen	Eut	amtsfr. Gde.	Ratekau
31-133	Wolfskrug z.T.	Eck	Fleckeby	Güby
31-139	Wolfskrug z.T.	Eck	Fleckeby	Hummelfeld
46-114	Wolkenwehe	Sto		Bad Oldesloe
37-123	Wollersum	Ndi	Lunden**	Groven
47-195	Wolmersdorf*	Sdi	Meldorf-Geest**	
47-195	Wolmersdorf	Sdi	Meldorf-Geest**	Wolmersdorf
47-195	Wolmersdorfer Ziegelei	Sdi	Meldorf-Geest**	Wolmersdorf
34-133	Wolsroi	FLd	Quern-Steinberg	Gintoft
34-167	- wolstrup, Klein			
35-239	Woltersdorf*	Lbg	Breitenfelde	
35-239	Woltersdorf	Lbg	Breitenfelde	Woltersdorf
33-119	Woltersmühlen	Eut	amtsfr. Gde. Süsel	
33-119	Wolterssteich	Eut	amtsfr. Gde. Süsel	
46-173	Wormsbrook (Rehhorsterteich)	Sto	Zarpen	Rehhorst
34-149	Wormshöft z.T.	FLd	Buckhagen-Oehe	Hasselberg
34-178	Wormshöft z.T.	FLd	Buckhagen-Oehe	Maasholm
35-240	Worth*	Lbg	Geesthacht-Land	
35-240	Worth	Lbg	Geesthacht-Land	Worth

Kreis- und Gde. Schl.	Gemeinde* bzw. Wohnplatz	Kreis	Amt bzw. Kirchspielsland-gemeinde **	Gemeinde
35-211	Wotersen	Lbg	Büchen	Roseburg
48-144	Wraagaard	Sdt	Klixbüll	Klixbüll
45-182	Wrack	Stb	Kellinghusen-Land	Oeschebüttel
48-124	Wrewelsbüll	Sdt	Emmelsbüll	Emmelsbüll
45-212	Wrist*	Stb	Kellinghusen-Land	
45-212	Wrist	Stb	Kellinghusen-Land	Wrist
31-154	Writzzoll	Eck	Hütten	Osterby
48-191	Wrixum*	Sdt	Osterlandföhr	
48-191	Wrixum	Sdt	Osterlandföhr	Wrixum
42-141	Wrohe	Rd	Westensee	Deutsch-Nienhof
37-182	Wrohm*	Ndi	Tellingstedt**	
37-182	Wrohm	Ndi	Tellingstedt**	Wrohm
41-140	Wührbrook	Plö	Lütjenburg-Land	Helmsdorf
33-116	Wühren	Eut	amtsfr. Gde. Malente	
41-186	Wühren	Plö	Bokhorst	Rendswühren
41-175	- wühren I, Neu			
41-175	- wühren II, Neu			
41-175	- wühren III, Neu			
38-143	Wüsten	Old	amtsfr. Gde. Wangels	
33-118	Wüstenei	Eut	amtsfr. Gde. Stockelsdorf	
33-114	- Wüstenfelde, Altes Forsthaus			
33-114	- Wüstenfelde, Neues Forsthaus			
44-163	Wüstenkate	Se	Kaltenkirchen-Land	Nützen
41-163	Wüstland	Plö	Moorsee	Meimersdorf
38-112	Wulfen	Old	Landkirchen	Avendorf
37-144	Wulfenhuser	Ndi	kirchspielsfreie Gde.	Neukirchen
41-152	Wulfsberg	Plö	Giekau	Köhn
41-128	Wulfsburg	Plö	Schlesien	Dobersdorf
13-000	Wulfsdorf	Lüb		Lübeck
33-115	Wulfsdorf	Eut	amtsfr. Gde. Probsteier-West	Gleschendorf
41-180	Wulfsdorf	Plö	Probstei-West	Probsteierhagen
46-111	Wulfsdorf	Sto		Ahrensburg
13-000	Wulfsdorf, Lager	Lüb		Lübeck
13-000	Wulfsdorferheide	Lüb		Lübeck
46-111	Wulfsdorferhof	Sto		Ahrensburg
13-000	Wulfsdorfermoor	Lüb		Lübeck
13-000	Wulfseck	Lüb		Lübeck
42-149	Wulfseck	Rd	Achterwehr	Felde
44-166	Wulfseck	Se	Pronstorf	Pronstorf
31-162	Wulfshagen	Eck	Neuwittenbek	Tüttendorf
31-162	Wulfshagenerhütten	Eck	Neuwittenbek	Tüttendorf
38-135	Wulfshof	Old	amtsfr. Gde. Neukirchen	
34-149	Wulfsholz	FLd	Buckhagen-Oehe	Hasselberg
41-111	- Wulfshorst, Große			
41-111	- Wulfshorst, Kleine			
44-207	Wulfskate	Se	Kaltenkirchen-Land	Hasenmoor
41-128	Wulfskuhl	Plö	Schlesien	Dobersdorf
46-196	Wulfskuhle	Sto	Bargtheide-Land	Tremsbüttel
45-213	Wulfsmoor*	Stb	Kellinghusen-Land	
45-213	Wulfsmoor	Stb	Kellinghusen-Land	Wulfsmoor
39-159	Wulfsmühle	Pi	Pinneberg-Land	Tangstedt
46-203	Wulfseck*	Sto	Tangstedt	
46-203	Wulfseck	Sto	Tangstedt	Wulfseck
46-198	Wulmenau	Sto	Reinfeld-Land	Westerau
41-190	Wunderberg	Plö	Bokhorst	Schillsdorf
45-212	Wurth	Stb	Kellinghusen-Land	Wrist
46-178	Wurth	Sto	Bad Oldesloe-Land	Rohlfshagen
48-192	Wyk auf Föhr*, Stadt	Sdt		

Kreis- und Gde. Schl.	Gemeinde* bzw. Wohnplatz	Kreis	Amt bzw. Kirchspielsland-gemeinde **	Gemeinde
Z				
33-119	Zarnekau	Eut	amtsfr. Gde. Süsel	
33-119	Zarnekau, Siedlung	Eut	amtsfr. Gde. Süsel	
46-204	Zarpen*	Sto	Zarpen	
46-204	Zarpen	Sto	Zarpen	Zarpen
46-204	Zarpenerhof	Sto	Zarpen	Zarpen
46-204	Zarpenerwohld	Sto	Zarpen	Zarpen
35-223	- zecher, Groß			
35-245	- Zecher, Klein			
37-130	Zennhusen	Ndi	Hemme**	Hemme
42-119	Ziegelberg	Rd	Bargstedt	Bargstedt
	Ziegelei ..., siehe: unter		dem Wohnplatznamen!	
41-172	Ziegelei	Plö	Panker	Panker
41-182	Ziegelei	Plö	Plön-Land	Rantzau
42-179	Ziegelei	Rd	Borgdorf	Langwedel
42-182	Ziegelei	Rd	Lütjenwestedt	Lütjenwestedt
42-201	Ziegelei	Rd	Osterrönfeld	Osterrönfeld
44-181	Ziegelei	Se	Kisdorf	Struvenhütten
45-147	Ziegelei	Stb	Horst	Horst
35-155	- Ziegelei, Alte			
35-199	- Ziegelei, Alte			
32-129	Ziegelhof	Eid	Kspl. Tönning	Kspl. Tönning
33-115	Ziegelhof	Eut	amtsfr. Gde. Gleschendorf	
35-152	Ziegelhof	Lbg	Siebenbäumen	Groß Schenkenberg
36-121	Ziegelhof	Hus		Bredstedt
38-116	Ziegelhof	Old	Cismar	Cismar
41-169	Ziegelhof	Plö	Kirchbarkau	Nettelsee
41-190	Ziegelhof	Plö	Bokhorst	Schillsdorf

Kreis- und Gde. Schl.	Gemeinde* bzw. Wohnplatz	Kreis	Amt bzw. Kirchspielsland-gemeinde **	Gemeinde
41-191	Ziegelhof	Plö	Schlesien	Schlesien
42-159	Ziegelhof	Rd	Lütjenwestedt	Haale
42-166	Ziegelhof	Rd	Bordesholm-Land	Hoffeld
42-207	Ziegelhof	Rd	Achterwehr	Quarnbek
43-193	Ziegelhof	Sl	Süderstapel	Seeth
44-154	Ziegelhof	Se	Leezen	Leezen
48-151	Ziegelhof	Sdt	Leck	Lütjenhorn
35-151	Ziegelhorst	Lbg	Ratzeburg-Land	Groß Sarau
44-160	Ziegelkoppel	Se	Wensin	Nehms
41-195	Ziegelkuhle	Plö	Panker	Schwartbuck
41-190	Ziegelstelle	Plö	Bokhorst	Schillsdorf
35-156	Zienburger-schleuse	Lbg	Büchen	Güster
35-241	Ziethen*	Lbg	Ratzeburg-Land	
35-241	Ziethen	Lbg	Ratzeburg-Land	Ziethen
31-156	Zimmert	Eck	Rieseby	Rieseby
47-142	Zippelkoog	Sdi	Marne-Land**	Helsef Helseerdeich- Darenwurth
35-169	Zoll	Lbg	Siebenbäumen	Kastort
34-235	Zollhäuser	FLd	Handewitt	Weding
48-146	Zollhäuser	Sdt	Ladelund	Ladelund
34-148	Zollkolonie	FLd	amtsfr. Gde. Harrislee	
43-190	- Zuckerfabrik,	Schleswig		
41-194	Züchterhof	Plö	Plön-Land	Schönweide
31-160	Zufriedenheit	Eck	Sehestedt	Sehestedt
47-122	Zweidorf	Sdi	Brunsbüttel**	Brunsbüttel
31-137	Zwicksdamm	Eck	Mittelschwansen	Holzdorf

Erläuterungen

A. Schreibweise der Gemeinidenamen

Die Schreibweise der Gemeinidenamen ist in den amtlichen Gemeindeverzeichnissen festgelegt. Bis 1945 wurden diese Verzeichnisse für die damalige preußische Provinz Schleswig-Holstein vom Preußischen Statistischen Landesamt bzw. vom Statistischen Reichsamt herausgegeben. Heute ist das Statistische Landesamt Schleswig-Holstein für die Zusammenstellung und Herausgabe der amtlichen Gemeindeverzeichnisse für das Land Schleswig-Holstein zuständig. Nach diesen Verzeichnissen richten sich die öffentlichen Verwaltungen, sowie die Post und Eisenbahn. Besondere Bedeutung haben sie für die Landesvermessung, da sie als Grundlage für die Beschriftung der amtlichen Kartenwerke dienen.

In allen bisher erschienenen Verzeichnissen macht sich das Fehlen verbindlicher Schreibregeln für die Schreibweise gleichartiger Gemeinidenamen störend bemerkbar. Die Schreibweise gleichartiger Gemeinidenamen ist uneinheitlich und hat daher schon häufig Kritik ausgelöst. Hinzukommt, daß einige Gemeindeverwaltungen – teilweise schon seit Jahrzehnten – eine andere Schreibweise verwenden, als sie in den amtlichen Gemeindeverzeichnissen aufgeführt ist. Nach dem letzten Kriege mehrten sich die Fälle, in denen von der amtlichen Schreibweise abgegangen und teilweise zu älteren Schreibweisen zurückgekehrt wurde. Gegen diese Änderungen konnte infolge der nach 1945 bestehenden Rechtsunsicherheit von den zuständigen Kommunalaufsichtsbehörden zunächst nichts unternommen werden. Erst die "Gemeindeordnung für Schleswig-Holstein" vom 24. 1. 1950 schreibt im § 11¹ wieder die Genehmigungspflicht bei Änderungen von Gemeinidenamen bindend vor. Jede Änderung eines Gemeinidenamens erfordert heute wieder ein in der Gemeindeordnung festgelegtes Verfahren, bei dem auch Post und Bahn – letztere, wenn es sich um Gemeinden handelt, die Bahnstationen sind – zur Stellungnahme gehört werden.

Der Bearbeitung des vorliegenden Gemeinde- und Wohnplatzverzeichnisses wurden die beiden letztmalig vor bzw. während des Krieges erschienenen amtlichen Gemeindeverzeichnisse, das

Gemeindelexikon für den Freistaat Preußen, Bd. IX – Schleswig-Holstein – vom 1. Oktober 1930, herausgegeben vom Preußischen Statistischen Landesamt, Bln. 1930

und das

Amtliche Gemeindeverzeichnis für das Großdeutsche Reich, herausgegeben vom Statistischen Reichsamt, Bln. 1944

zugrunde gelegt. Die darin verzeichnete Schreibweise der Gemeinidenamen gilt – mit den seit 1945 erfolgten amtlichen Änderungen – weiterhin als die amtliche.

An der Regelung einer einheitlichen Schreibweise der Gemeinidenamen dürfte heute mehr denn je ein öffentliches Interesse bestehen. Das Statistische Landesamt hat daher im Einvernehmen mit der für alle Änderungen von Gemeinidenamen zuständigen Kommunalabteilung des Innenministeriums sowie dem Landesvermessungsamt Grundsätze ausgearbeitet, nach denen in Zukunft bei Änderung oder

Neuschaffung eines Gemeinidenamens verfahren werden soll. Es ist beabsichtigt, die Schreibweise der zur Zeit noch von diesen Regeln abweichenden Gemeinidenamen zu "berichtigen". Dazu ist aber in allen Fällen von der Kommunalabteilung ein Namensänderungsverfahren durchzuführen. Diese Verfahren sind oft sehr langwierig und die Erreichung des gesteckten Zieles wird Jahre in Anspruch nehmen. Die neuen Regeln konnten daher bis zur Drucklegung dieses Verzeichnisses nur bei einigen Gemeinden mit zweifelhafter Schreibweise verwirklicht werden.

Bei der Festsetzung eines Gemeinidenamens sollen folgende Richtlinien beachtet werden:

1. Verwechslungen mit anderen Gemeinden müssen ausgeschlossen werden
2. In sämtlichen amtlichen Werken müssen dieselben Namen in der gleichen Schreibweise gebracht werden
3. Die Schreibweise muß leicht merkbar sein, damit der Name nicht zu Abkürzungen und Verstümmelungen führt
4. Der Name darf eine bestimmte Länge nicht überschreiten, damit er in die üblichen Formulare, Listen usw. ohne Schwierigkeiten eingetragen werden kann
5. Der Name muß sich in eine alphabetische Ordnung übersichtlich, allgemein merkbar und zweifelsfrei einfügen lassen
6. Der Name darf keine falschen Vorstellungen über Struktur, Lage oder Zugehörigkeit erwecken.

Bei der Regelung der amtlichen Schreibweise von Gemeinidenamen sind zwei Dinge zu unterscheiden:

die Schreibweise des Gemeinidenamens und die Schreibweise etwa vorhandener unterscheidender Zusätze zum Gemeinidenamen.

Schreibweise von Gemeinidenamen

Die beabsichtigte Regelung der amtlichen Schreibweise der Gemeinidenamen soll im folgenden erläutert werden. Die Regeln gelten auch für die Schreibweise der Wohnplatznamen.

Bei der Vielfalt der Möglichkeiten wäre es wenig sinnvoll gewesen, ein alle evtl. vorkommenden Fälle erfassendes System von Schreibregeln zu erstellen, da dadurch nur einem übertriebenen Perfektionismus Vorschub geleistet worden wäre. Allgemein wird heute die Ansicht vertreten (u. a. von der Bundesanstalt für Landeskunde), daß der Schreibweise in einem Wort der Vorzug zu geben sei.

1. Gemeinidenamen mit unterscheidendem Vorsatzwort (Groß, Klein, Ober, Unter usw.) werden in einem Wort geschrieben;

z. B. Großsolt
Kleinsolt

2. Gemeinidenamen, die aus Zusammensetzungen mit aus Orts- und Ländernamen oder von Himmelsrichtungen abgeleiteten bestimmenden und auf -er endenden Eigenschaftswörtern bestehen, werden in einem Wort geschrieben. Ausnahmen sind zugelassen, wenn der Name durch die Länge des entstehenden Wortes schwer lesbar wird;

z. B. Timmendorferstrand
Westerbelmhusen
Dagebüllerkoog
Hattstedtermarsch

Ausnahmen: Großsteinrader Heckkaten
Rodenäser Zollhäuser
Braaker Ziegelei

1) § 11 GO bestimmt:

- (1) Die Gemeinden führen ihren bisherigen Namen. Die Landesregierung kann den Gemeinidenamen ändern und für eine neugebildete Gemeinde den Namen bestimmen. Die Gemeinden sind vorher zu hören
- (2) . . . (betrifft Stadtrechte)
- (3) Die Gemeinden können überkommene Bezeichnungen weiterführen

3. Gemeindennamen, die aus Zusammensetzungen von bis zu 3 Hauptwörtern bestehen, werden in einem Wort geschrieben;

z. B. Dollerupholz
Friedrichsgabekoog

4. Gemeindennamen, die aus einem mehrgliedrigen Personennamen bestehen oder eine Landes- oder Stammesbezeichnung enthalten, werden durch Bindestrich getrennt:

z. B. Friedrich-Wilhelm-Lübke-Koog
Deutsch-Nienhof

5. Bei Gemeindennamen, die mit Umlaut beginnen, ist die Ae-, Oe- oder Ue-Schreibung anzuwenden.

Diese Regel steht im Widerspruch zur amtlichen Schreibweise in den Vorkriegsgemeindeverzeichnissen, wo grundsätzlich die Ä-, Ö- oder Ü-Schreibung angewendet wurde. Letztere hat sich aber bei den meisten Gemeinden nicht durchgesetzt. Ein anderer sehr wichtiger Grund, von der bisherigen Regelung abzugehen, ergibt sich aus der rein technischen Unmöglichkeit, die Ä-, Ö- oder Ü-Schreibung auf den heute immer mehr zum Einsatz gelangenden schreibenden Buchungs- und Tabelliermaschinen sowie ausländischen Schreibmaschinenmodellen, die in der Regel keine entsprechenden Typen haben, durchzuführen. Es erschien daher zweckmäßig, grundsätzlich die Ae-, Oe- oder Ue-Schreibung, auch wenn sie nicht der Deutschen Rechtschreibung entspricht, vorzusehen;

z. B. Uetersen
Abtissinwisch

6. Gemeindennamen, bei denen heute noch die Schreibung des T-Lautes durch "th" erfolgt, sind auf die heute übliche T-Schreibung umzustellen. Das gleiche gilt für die C- und K-Schreibung;

z. B. . . . tal
. . . . tin

7. Gemeinden, die zwar einen amtlichen, aber im Gebrauch durch seine Länge unzugewöhnlichen Doppelnamen führen, sollen zu einer Namensänderung in dem Sinne bewegt werden, daß in Zukunft nur ein einteiliger Gemeindename geführt wird;

z. B. Schmedeswurth-Auenbüttel-Menghusen
Schmedeswurth

8. Gemeinden, die unter dem gleichen Namen nochmals im Lande auftreten, sollen grundsätzlich eine unterscheidende Zusatzbezeichnung erhalten.

Es gibt zur Zeit etwa 40 Gemeinden, die einen gleichlautenden Namen, aber keine Zusatzbezeichnung führen. Hier erscheint eine Ergänzung dieser Gemeindennamen durch eine zweckmäßige unterscheidende Zusatzbezeichnung – besser wäre natürlich eine grundsätzliche Namensänderung – im Interesse des amtlichen und privaten Schriftverkehrs unbedingt erforderlich.

Schreibweise der unterscheidenden Zusatzbezeichnungen zum Gemeindennamen

Die amtlich verliehenen Zusatzbezeichnungen zum Gemeindennamen sind grundsätzlich von den bei der Post und Bahn üblichen Zusätzen zu unterscheiden. Letztere sind nicht Bestandteil des amtlichen Gemeindennamens, sondern aus betriebstechnischen Erfordernissen notwendig. Die Post fügt meist Angaben über den Postleitweg (über ...), die Bahn wegen eindeutiger Stationsangaben in den Fahrplänen, auf Fahrkarten usw. kurze erläuternde Zusätze (z. B. "Holst." oder "Schlesw.") hinzu. Diese Zusätze sind bei der Bevölkerung bekannt und werden oft irrtümlich als amtlich anerkannter Bestandteil des Gemeindennamens angesehen.

Während der Inhalt der unterscheidenden Zusatzbezeichnungen amtlich festgelegt ist, war die Form der Zusätze in den bisher erschienenen Gemeindeverzeichnissen – oft sogar bei ein und derselben Gemeinde – nicht einheitlich. Formen mit Schrägstrich, mit Klammern oder willkürliche Abkürzungen (Lauenburg/Elbe, Lauenburg (Elbe), Lauenburg a. d. Elbe) kamen vor.

Hier hat das Statistische Landesamt – mit Zustimmung der Kommunalabteilung des Mdl – folgende, der besseren Merkbarkeit wegen bewußt einfach gehaltene Regeln für die Schreibweise der Zusätze zum Gemeindennamen aufgestellt und bereits in diesem Verzeichnis angewendet (Ausnahmen noch bei "Timmendorferstrand a. O." und "Wyk auf Föhr").

a) Flußnamen als Zusätze zum Gemeindennamen werden durch Schrägstrich (/) an den Gemeindennamen angefügt;

z. B. Lauenburg/Elbe

b) Landschaftsbezeichnungen, Kreisbezeichnungen u. ä. werden in Klammern gesetzt;

z. B. Burg (Fehmarn)
Burg (Dithmarschen)
Ostenfeld (Kreis Husum)
Neustadt (Holstein)

c) Die Zusatzbezeichnung "bei" wird grundsätzlich mit "b." abgekürzt;

z. B. Neuendorf b. Elmshorn
Neuendorf b. Wilster

Als Inhalt der Zusätze sollen nach Möglichkeit keine administrativen, sondern geographische Bezeichnungen gewählt werden. Administrative Gliederungen (besonders Ämter) sind oft Änderungen unterworfen und führen dann zu unzutreffenden Zusätzen, die ein neues Änderungsverfahren nach sich ziehen würden.

B. Schreibweise der Wohnplatznamen

Die Festsetzung oder Änderung der Schreibweise von Wohnplatznamen fällt heute nicht mehr unter die Bestimmungen der Gemeindeordnung. Es bestanden daher keine rechtlichen Bedenken, im vorliegenden Verzeichnis die für die Schreibweise der Gemeindennamen vorgesehenen Richtlinien (siehe dort!) bereits auf die Schreibweise der Wohnplatznamen anzuwenden.

Schwierigkeiten ergaben sich in jenen Fällen, wo der Gemeindename gleichzeitig als Wohnplatzname auftritt. Es konnten u. U. zwei verschiedene Schreibweisen nebeneinander vorkommen. Es wurde entschieden, in solchen Fällen den Wohnplatznamen wie den Gemeindennamen zu schreiben.

C. Begriff "Wohnplatz"

Der "Wohnplatz" ist ein siedlungsgeographischer Begriff. Bei der Vielfalt der Siedlungsformen, die sich in Schleswig-Holstein herausgebildet haben, ist es nicht möglich, mit dem "Wohnplatz" einen eindeutig bestimmten Inhalt zu verbinden. Herkömmlich versteht man unter einem "Wohnplatz" jede kleinere (Hof, Gut) oder größere (Dorf, Siedlung) Ansiedlung, die innerhalb der Gemeindegrenzen ständig bewohnt ist, räumlich durch unbesiedeltes Gelände deutlich voneinander getrennt liegt und einen eigenen Namen führt.

Diese Unterscheidung ist in Gebieten mit geschlossenen Dorfformen relativ leicht durchzuführen, da hier die vom Dorfkern abgesetzten Wohnplätze (Häusergruppen, Forsthäuser, Mühlen usw.) deutlich erkennbar sind und auch als etwas Besonderes empfunden werden. Anders ist es aber in den Landschaften mit offener Siedlungsweise (z. B. Streusiedlung in den Marschgebieten), wo ein Siedlungskern

fehlt und die Gemeinde aus über die ganze Gemarkung verstreut liegenden Einzelhöfen u. ä. gebildet wird. Hier ist eine Unterscheidung nach den oben genannten Merkmalen nicht möglich, da keine erkennbaren Begrenzungen der einzelnen Wohnplätze (Einzelhöfe) erkennbar sind. Es ist dann zweckmäßig, größere Einzelhöfe mit eigenen Namen als Wohnplatz anzusehen, um so die schwierige Orientierung in den Streusiedlungsgebieten zu erleichtern.

Da die bis 1945 erforderliche Genehmigung eines Wohnplatznamens durch die Aufsichtsbehörde heute nicht mehr erforderlich ist, mußte die Entscheidung, welcher Wohnplatz als solcher anerkannt werden konnte, nach sorgfältiger Prüfung durch das Statistische Landesamt in Verbindung mit dem Landesvermessungsamt getroffen werden. Die Bürgermeister und die Kreiskommunalaufsichtsbehörde wurden vorher gehört. Eine selbstverständliche Voraussetzung für die Anerkennung als Wohnplatz war, daß der jeweilige Wohnplatz auch einen besonderen Namen hat. Die zahlreichen unbenannten Wohnplätze sind im vorliegenden Verzeichnis also nicht enthalten.

In das Wohnplatzverzeichnis wurden grundsätzlich alle Wohnplätze aufgenommen, die im

Gemeindelexikon für den Freistaat Preußen
– Ausgaben 1930 –

und in den

Mestischblättern des Landesvermessungsamtes
– Ausgabe 1953 –

enthalten sind.

Änderungen waren nur in folgenden Fällen durchzuführen:

1. Eine größere Ansiedlung war bisher unbekannt geblieben
2. Ein Wohnplatz ist baulich neu entstanden
3. Ein Wohnplatz stellt einen besonders charakteristischen Punkt im Gelände dar (z. B. ein Haus an einem Küstenvorsprung)
4. Nicht mehr bestehende Wohnplätze (abgebrannte oder abgebrochene Höfe usw.) wurden gestrichen.

Bei der Entscheidung über die Neuaufnahme eines Wohnplatzes war ein strenger Maßstab anzulegen. Vor allem mußte vermieden werden, daß neu errichtete Einzelbauten – auch Gaststätten und Hotels – benannt wurden, wenn diese in einem Gebiet liegen, welches bereits durch bestehende Wohnplätze charakterisiert ist. Bei allen Neubenennungen waren nur solche Bezeichnungen zu verwenden, die in absehbarer Zeit zutreffend bleiben werden.

Bei der überwiegenden Zahl der Gemeinden war es nicht möglich, die Gesamtheit der Einwohnerzahl einer Gemeinde immer einem bestimmten Wohnplatz zuzuordnen, weil es bewohnte Plätze gibt, deren Zuordnung zu einem registrierten Wohnplatz zweifelhaft ist. Im Gegensatz zum Wohnplatzverzeichnis von 1953 erfolgte die Gliederung der Wohnplätze zur jeweiligen Gemeinde bzw. in den kreisfreien Städten zum jeweiligen Stadtteil daher nicht als Aufgliederung (davon-Zahlen), sondern als Ausgliederung (darunter-Zahlen). Da eine Benennung der bisher unbenannten Wohnplätze bzw. eine administrative Einteilung aller Gemeinden in Ortsteile, denen diese unbenannten Wohnplätze zugeordnet werden konnten, nicht in Frage kommt, werden die Einwohner aller unbenannten Wohnplätze in Zukunft nur in der Gesamteinwohnerzahl der Gemeinde ausgewiesen. Durch diese Gliederung ist es jetzt auch möglich, kleine Wohnplätze, deren Benennung nicht mehr für erforderlich gehalten wird, fortzulassen. Dort, wo eine restlose und eindeutige Einteilung in Wohnplätze besteht, ist diese aber beibehalten worden.

Einteilung in Stadtteile

Bei allen größeren Städten wurden die Stadtteile als

besondere Wohnplätze angesehen und in das Wohnplatzverzeichnis aufgenommen.

Beispiel einer Wohnplatzgliederung bei Städten ohne administrative Einteilung:

Itzehoe, Stadt

Stadtteile: Itzehoer Klosterhof – Kaiserberg –
Kratt – usw.

sonstige Wohnplätze: Basten (Hsgr.), es folgen alle Wohnplätze, die außerhalb benannter Stadtteile liegen

Für die kreisfreien Städte Flensburg, Kiel, Lübeck und Neumünster wurde die von den Statistischen Ämtern dieser Städte gebrauchte administrative Einteilung in Stadtteile (statistische Bezirke) zugrunde gelegt. Dabei wurden innerhalb der Stadtteile besonders zu benennende Wohnplätze als "darunter-Positionen" aufgeführt.

Beispiel:

Lübeck, Hansestadt

davon Stadtteile:

Beidendorf.

Blankensee

darunter: Blankensee, Bahnhof (Hsgr.) –
Blankensee, Flugplatz (Hsgr.)

Brodten

darunter: Hermannshöhe (Hsgr.)

Dummersdorf

darunter: Dummersdorf, Siedlung (Sdlg.) –
Roter Hahn (Haus)

Genin

usw.

Ortsteile

In größeren Landgemeinden sind teilweise am Rande des Dorfkerns liegende größere Wohnplätze durch die weitere Besiedlung zu einem Komplex zusammengewachsen, oder zwei früher getrennt liegende Dörfer bilden heute eine geschlossene Siedlungseinheit. In diesen Fällen wurden, falls die alten Bezeichnungen erhalten geblieben sind und ihre Beibehaltung infolge der Größe der Wohnplätze weiterhin notwendig erschienen, diese Wohnplätze als "Ortsteile" beibehalten und durch das Wort "mit" dem Hauptwohnplatz angefügt.

Beispiel:

Sankt Michaelisdonn

darunter: Brustwehr (Hsgr.)

Hindorf (Dorf)

Hopen (Dorf)

.

.

.

Sankt Michaelisdonn (Hptort)

mit: Heisterberg

Norderdonn

Süderdonn

} Ortsteile

Köge

Im Wohnplatzverzeichnis wurden nur solche Köge namentlich aufgeführt, die einen besonderen Wohnplatz bilden. Im anderen Falle waren die Koogsnamen den Flurbezeichnungen gleichzusetzen und im Wohnplatzverzeichnis nicht zu benennen.

Im allgemeinen ist ein Koog nicht ein einziger Wohnplatz, vielmehr gibt es in den größeren Kögen oft eine Reihe benannter und unbenannter Wohnplätze. Um einen Überblick über die Besiedlung der Köge zu vermitteln, wurde versucht, alle in einem Koog belegenen Wohnplätze unter dem

Koogsnamen zusammenzufassen und die benannten Wohnplätze darunter gesondert auszuweisen. Leider ließ sich eine solche Zuordnung in vielen Fällen nicht durchführen. Die Schwierigkeit liegt u. a. darin, daß die Deiche, die die Köge untereinander abgrenzen, oftmals besondere Wohnplätze bilden. Sie sind oft beiderseitig besiedelt und gehören dann unter demselben Wohnplatznamen zu mehreren Kögen und zum Teil auch zu verschiedenen Gemeinden. Es sind daher nur in solchen Fällen die Köge mit den dazugehörigen Wohnplätzen ausgewiesen worden, in denen die Zuordnung an Hand der Meßtischblätter möglich war.

Beispiel für eine teilweise Aufteilung einer Gemeinde in Köge:

Christian-Albrechts-Koog

darunter: Alter Christian-Albrechts-Koog (Streusdlg.)

mit: *Feddershagen (Hof)*
Friedenshof (Hof)
Friesenburg (Hof)
Gottesgabe (Hof)
Gotteswohnung (Hof)
usw.

Deezbülleck (Hsgr.)

Dreihardereck (Hsgr.)

Gotteskoogdeich (Höfe)

Mitteldeich (Hsgr.)

Mühlendeich (Hsgr.)

Neuer Christian-Albrechts-Koog (Streusdlg.)

mit: *Ester Dora (Hof)*
Kleihof (Hof)
Osterhof (Hof)
usw.

Die Köge bilden in diesem Fall Hauptwohnplätze, denen die in den Kögen belegenen und benannten Höfe als besondere Wohnplätze zur besseren Orientierung in den weiträumigen Kögen zugeordnet wurden.

Die die Köge begrenzenden und besiedelten Deiche werden als gesonderte Wohnplätze ausgewiesen.

Zuordnung kleiner Wohnplätze zu einem größeren Wohnplatz

In manchen Fällen war es zweckmäßig, kleine und an sich unbedeutende Wohnplätze einem größeren Wohnplatz zuzuordnen, wenn dieser flächenmäßig eindeutig abgegrenzt werden konnte. Die Zuordnung erfolgte durch das Wort "mit". Von dieser Möglichkeit wurde in folgenden Fällen Gebrauch gemacht:

Fall 1: In der Nähe eines größeren Gutes oder Hofes liegen mehrere zum Gut gehörende Katen, die aber den Merkmalen nach einen selbständigen Wohnplatz bilden.

Beispiel: Wohnplatz Kayhof (Gut)

mit: *Bekkate*
Nancykate
Schwarze Lappenkate

oder:

Innerhalb einer größeren Häusergruppe liegen ein oder mehrere Anwesen, die aus irgendwelchen Gründen (sie sind z. B. im Meßtischblatt bezeichnet) als besondere Wohnplätze geführt werden sollen.

Fall 2: In bestimmten Gegenden Schleswig-Holsteins führen flächenmäßig abgrenzbare Teile der Gemarkung einer Gemeinde – im Gegensatz zum Dorfkern – die Bezeichnung "-feld". Innerhalb dieser "Gemeindeteile", die flächenmäßig große Wohnplätze in Form einer Streusiedlung darstellen, gibt es wiederum benannte und unbenannte kleinere Wohnplätze (Höfe, Hsgr. usw.)

Beispiel:

Munkwolstrup

darunter: Bilschau (Dorf)

Grenzakademie Sankelmark (Haus)

Munkwolstrup (Dorf)

Fall 2: { Munkwolstrupfeld (Streusdlg.)

mit: *Sophienhof (Hof)*

Sankelmark (Dorf)

Fall 1 { Sankelmarkfeld (Hsgr.)

mit: *Marienhof (Hof)*

Schlammtoft (Hsgr.)

Die "Dorfschaften" im Kreis Eutin und die "Gemeindeteile" (Altgemeinden) im Kreis Oldenburg (Holstein)

a) Kreis Eutin

Im heutigen Landkreis Eutin (bis 1. 4. 1937 als "Landesteil Lübeck" zum Freistaat Oldenburg gehörig) wurden durch das "Gesetz für den Landesteil Lübeck, betreffend die Vereinfachung und Verbilligung der öffentlichen Verwaltung", vom 8. September 1933 die Gemeinden neu gegliedert und zu Großgemeinden zusammengefaßt. Jede Großgemeinde ist administrativ in "Dorfschaften" eingeteilt, zu denen wiederum Wohnplätze gehören.

Die Aufteilung der Großgemeinden erfolgte daher in der Weise, daß die "Dorfschaften" als davon-Positionen der Großgemeinde und die Wohnplätze als darunter-Positionen der jeweiligen Dorfschaft erscheinen.

z. B. Ahrensböök, Großgemeinde

davon: Ahrensböök, Dorfschaft

darunter: Ahrensböök (Kirchd.)

Moosen (Haus)

Barghorst, Dorfschaft

darunter: Barghorst (Dorf)

Barghorstermoor (Hsgr.)

Böbs, Dorfschaft

darunter: Böbs (Dorf)

Schwinkenrade (Hsgr.)

usw.

b) Kreis Oldenburg (Holstein)

Im Landkreis Oldenburg wurde in den Jahren 1937 bis 1939 im Zuge einer angestrebten Verwaltungsvereinfachung ein Teil der bestehenden Gemeinden zu gebietsmäßig sehr großen Gemeinden zusammengelegt.

Diese "Großgemeinden" im Kreis Oldenburg haben aber nicht die Größe der Großgemeinden im Kreis Eutin und sind auch in ihrem Verwaltungsaufbau nicht mit diesen vergleichbar. Während in Eutin jede Großgemeinde in "Dorfschaften" unterteilt ist, fehlt im Kreis Oldenburg jede weitere administrative Unterteilung der Großgemeinden. Um aber auch im Kreis Oldenburg mit den übrigen Kreisen des Landes vergleichbare Gemeindegrößen zu erhalten, wurde bei früheren Zählungen auf die am 1.12.1935 – also vor der Bildung der Großgemeinden – bestehenden Gemeinden zurückgegriffen und eine Unterteilung der Großgemeinden nach "Altgemeinden" vorgenommen. Diese Einteilung in "Altgemeinden" entspricht aber zum Teil nicht mehr den heutigen Gegebenheiten. So sind durch die Aufsiedlung großer Güter und andere Siedlungsmaßnahmen in den Großgemeinden neue Siedlungszentren entstanden, die bei einer Aufteilung der Großgemeinden in kleinere Zählseinheiten berücksichtigt werden müssen. Andererseits ist ein Teil der "Altgemeinden" gebietsmäßig so klein, daß eine gesonderte Auszählung heute nicht mehr notwendig erscheint.

Es wurden daher – ausgehend von den "Altgemeinden" und der kürzlich vorgenommenen Einteilung der Großgemeinden

in Zählflächen für die repräsentative Bodenbenutzungserhebung – neue Gemeindeteile gebildet, die gegeneinander gebietsmäßig eindeutig abgegrenzt sind. Diese decken sich oft mit dem Gebiet der "Altgemeinde". Sie weichen in der Regel nur dann von dieser ab, wenn durch die heutige Siedlungsstruktur eine Änderung notwendig wurde.

D. Topographische Bezeichnungen

Zur näheren Charakterisierung eines Wohnplatzes werden in Topographien, Meßtischblättern, Wohnplatzverzeichnissen u. ä. sogenannte "topographische Bezeichnungen" verwendet. Sie sollen die topographische Eigenschaft eines Wohnplatzes näher kennzeichnen. Topographische Bezeichnungen werden in der Regel durch bestimmte Abkürzungen – auf den Karten auch durch bestimmte Symbole – dargestellt.

In das "Verzeichnis topographischer Bezeichnungen" wurden alle jene Bezeichnungen aufgenommen, die im Landschaftsbild Schleswig-Holsteins von Bedeutung sind. Anstelle der verschiedenen im Land gebräuchlichen Benennungen für ein und dieselbe topographische Eigenschaft eines Wohnplatzes wurde nur eine Bezeichnung verwendet, und zwar die, die allgemeingültig und verständlich ist. So wurden z. B. alle landwirtschaftlichen Großbetriebe grundsätzlich als "Gut" bezeichnet, obwohl in Ostholstein im Volksmund meist von einem "Hof" gesprochen wird. Auch die aus der historischen Entwicklung zu erklärenden Bezeichnungen für einen landwirtschaftlichen Klein- oder Mittelbetrieb wie Vollhufe, Halbhufe, Instenstelle u. ä. sind nicht mehr verwendet worden. Alle landwirtschaftlichen Betriebe, die kein Gut sind, wurden topographisch als "Hof" gekennzeichnet. Es entfallen damit auch die bisher teilweise üblichen Unterscheidungen nach "Gehöft" und "Bauernstelle". Für die topographischen Bezeichnungen wurden grundsätzlich die heute vorhandenen Eigenschaften des bestehenden Wohnplatzes verwendet. Diese lassen sich im Gelände unmittelbar und eindeutig feststellen, während die historischen topographischen Bezeichnungen nur durch Befragen der Bewohner ermittelt werden können und oft erheblichen Zweifeln unterliegen.

Die topographischen Bezeichnungen der Wohnplätze wurden an Hand der Meßtischblätter ermittelt. Da die topographischen Bezeichnungen aus dem Meßtischblatt nicht immer klar ersichtlich sind, wurden die Bürgermeister um sorgfältige Überprüfung gebeten. Die Abkürzungen der topographischen Bezeichnungen wurden entgegen der meist üblichen Methode nur so weit abgekürzt, daß sie dem Leser auch ohne Nachschlagen im Verzeichnis der Abkürzungen verständlich sind. Nachstehend werden die im Verzeichnis der topographischen Bezeichnungen aufgeführten Begriffe – soweit erforderlich – erläutert:

Bahnhof

Ein Wohnplatz wurde nur dann mit der topographischen Bezeichnung "Bahnhof" gekennzeichnet, wenn wirklich ein Bahnhofsgebäude vorhanden und abseits des Ortskernes alleine gelegen ist. Ist am Bahnhof noch eine Häusergruppe vorhanden, so lautet die topographische Bezeichnung "Bahnhof und Häusergruppe" (3hf., Hsgr.).

Erfüllt ein Bahnhof infolge Abbruches der Strecke nicht mehr seine eigentliche Aufgabe, sondern dient vielleicht nur noch als Wohnhaus, so wird das ehemalige Bahnhofsgebäude als Haus, Häusergruppe usw. bezeichnet.

Bahnwärterhaus

Bahnwärterhäuser wurden nur benannt, wenn diese einen besonderen Namen führen. Lediglich mit Nummern bezeichnete Bahnwärterhäuser wurden nicht aufgeführt, da die Numerierung sich jeweils auf einen bestimmten Streckenabschnitt bezieht (z. B. Hamburg-Flensburg) und daher die

gleichen Nummern auch bei anderen Strecken (z. B. Hamburg-Westerland) auftreten, aber keine Unterscheidung in einer Wohnplatzkartei darstellen.

Dorf

Als Dorf wurde jede größere geschlossene Ansiedlung bezeichnet, die überwiegend ländlichen Charakter hat. Maßgebend war weniger eine genau abgegrenzte Größe als die Siedlungsstruktur. Voraussetzung für die Bezeichnung "Dorf" war immer das Vorhandensein mehrerer kleinerer oder größerer landwirtschaftlicher Betriebe und eine geschlossene Siedlungsform.

Gut

Als Gut wurden alle landwirtschaftlichen Großbetriebe bezeichnet, auch wenn diese in bestimmten Gegenden des Landes im Volksmund als "Hof" angesprochen werden.

Hauptort

Als Hauptort – früher oft "Flecken" genannt – wurden größere geschlossene Orte mit überwiegend städtischem Charakter bezeichnet, die aber nicht die Stadtrechte besitzen. Es handelt sich hierbei zumeist um solche Orte, die – ähnlich einer Kleinstadt – den gewerblichen und händlerischen Mittelpunkt ihrer Umgebung bilden, sowie Sitz von Behörden oder Verkehrsknotenpunkte sein können. Der Anteil der in der Land- und Forstwirtschaft tätigen Erwerbspersonen liegt im allgemeinen nicht über 30 %.

Haus

Als Haus wurde jeder nicht landwirtschaftliche Einzelwohnsitz bezeichnet (z. B. alleinliegendes Einfamilienhaus, Wohnhaus u. a.).

Häuser

Mehrere nicht landwirtschaftliche Einzelwohnsitze liegen zwar räumlich getrennt, führen aber einen gemeinsamen Namen (Gegensatz: Häusergruppe).

Häusergruppe

Mehrere räumlich zusammenliegende Häuser oder Höfe mit gemeinsamen Namen, die aber noch nicht als Dorf angesprochen werden konnten.

Hof

Als Hof (Einzelhof) wurden grundsätzlich alle innerhalb der Gemarkung allein liegenden landwirtschaftlichen Klein- und Mittelbetriebe bezeichnet, die nicht die Größe und den Aufbau eines Gutes haben. Hierher gehören auch die landwirtschaftlich oft mit Hufe, Gehöft, Bauernstelle, Instenstelle u. ä. bezeichneten landwirtschaftlichen Betriebe.

Höfe

Führen einzelne räumlich getrennt liegende Einzelhöfe einen gemeinsamen Namen, so wurden diese als Höfe (Einzelhöfe) bezeichnet (vergleiche auch "Streusiedlung").

Kirche

In Gemeinden, die keine geschlossene Siedlungsform haben, aber auch in anderen Gemeinden kommt es aus rein verkehrstechnischen Gründen vor, daß die Kirche mit dem Pastorat außerhalb des Dorfes gelegen ist. (In Koogsgemeinden z. B. auf der "Kirchwarft"). Diese Kirchen stellen einen markanten Punkt im Gelände dar und bilden daher einen besonderen Wohnplatz, der topographisch mit "Kirche" bezeichnet worden ist. Ist zusätzlich um die Kirche noch eine Häusergruppe entstanden, so lautet die topographische Bezeichnung "(Kirche, Hsgr.)."

Krankenhaus

Außerhalb eines Ortes gelegene Krankenhäuser, Sanatorien, Heilstätten u. ä., soweit sie einen besonderen Wohnplatz bilden.

Kurort

Als Kurort wurden die 4 vom Landesgesundheitsamt als Bade- und heilklimatische Kurorte anerkannte Gemeinden Bad Segeberg, Bad Bramstedt, Bad Schwartau und Malente bezeichnet.

Ortsteil

Namentlich benannter Teil innerhalb eines geschlossenen Ortes, meist durch Bebauung mit dem Ortskern zusammengewachsen, aber noch als besonderer Wohnplatz anerkannt wurde. Wird bei Gemeinden mit Stadtrechten als "Stadtteil" bezeichnet.

Randort

Als "städtischer Randort" wurden alle jene Gemeinden bezeichnet, die infolge ihrer günstigen Lage zu einer größeren Stadt schnell gewachsen sind und ihren ursprünglich oft dörflichen Charakter fast ganz verloren haben. Es sind in der Regel reine Wohngebiete mit großen Siedlungen, deren Einwohner größtenteils in der nahen Stadt ihrer Arbeit nachgehen (z. B. Randgemeinden Hamburgs und Kiels).

Restgut

Bei der Aufsiedlung großer Güter wird in der Regel ein Teil des Grund und Bodens von der Aufsiedlung ausgenommen. In diesen Fällen wurde die bauliche Anlage des ehemaligen Gutes als "Restgut" bezeichnet.

Schöpfwerk

Die in den Marschgebieten errichteten großen Schöpfwerke (z. B. Verlat, Arlau) wurden ihrer Bedeutung wegen topographisch besonders gekennzeichnet. Kleine und meist auch unbewohnte Schöpfwerke von nur örtlicher Bedeutung wurden dagegen nicht als Wohnplatz angesehen und topographisch bezeichnet.

Schule

Kleine Gemeinden bilden oft Schulzweckverbände und errichten dann die gemeinsame Schule außerhalb eines Dorfes an einer verkehrsmäßig für alle Schüler günstigen Stelle, die abseits von größeren Ansiedlungen gelegen sein kann. Diese Schulen bilden dann mit der Lehrerwohnung einen Wohnplatz und wurden topographisch als "Schule" bezeichnet.

Seebad

Als Seebad wurden alle jene in die Gruppe der Nord- und Ostseebäder fallenden Gemeinden bezeichnet, die durch Erlaß des Herrn Ministers für Wirtschaft und Verkehr vom 15. 6. 1955 - Amtsblatt Schleswig-Holstein 1955, S. 257 - zur Fremdenverkehrsstatistik herangezogen werden. Die mit einem Stern (*) versehenen Seebäder sind vom Landesgesundheitsamt als Seeheilbäder anerkannt.

Siedlung


Als Siedlung wurden alle Wohnsiedlungen, Kolonien und landwirtschaftliche Siedlungen bezeichnet.

Streusiedlung

Die topographische Bezeichnung "Streusiedlung" wurde in folgenden Fällen angewandt:

- a) Die ganze Gemeinde besteht nur aus Einzelhöfen und Häusergruppen, ein Dorfkern ist nicht vorhanden. Diese Siedlungsform ist besonders an der Westküste und in der Elbmarsch verbreitet.
- b) Die Gemeinde hat zwar einen Dorfkern, größere Teile der Gemeinde bestehen aber aus verstreut liegenden Höfen und Häusergruppen mit einem gemeinsamen Namen.

ANHANG




Alphabetisches Verzeichnis der Ortsklassen

Gemeinde/Gemeindeteil	Kreis	Gemeinde/Gemeindeteil	Kreis
Ortsklasse S		<i>noch: Ortsklasse A</i>	
Ahrensburg	Stormarn	Kölln-Reisiek (<i>nur der von der Stadt Elmshorn eingemeindete Teil</i>)	Pinneberg
Aumühle	Hzgt. Lauenburg	Langeneß-Nordmarsch, <i>Hallig</i>	Husum
Garstedt	Pinneberg	(<i>Gemeinde Langeneß</i>)	
Geesthacht	Hzgt. Lauenburg	List	Südtondern
Glinde	Stormarn	Mönkeberg	Plön
Großhansdorf	Stormarn	Nebel	Südtondern
Helgoland	Pinneberg	Neumünster	kreisfreie Stadt
Kiel	kreisfreie Stadt	Neustadt (Holstein)	Oldenburg (Holstein)
Kronshagen	Rendsburg	Norddorf	Südtondern
Lübeck	kreisfreie Stadt	Nordstrandischmoor, <i>Hallig</i>	Husum
Pinneberg	Pinneberg	(<i>Gemeinde Nordstrand</i>)	
Reinbek	Stormarn	Oland, <i>Hallig</i> (<i>Gde. Langeneß</i>)	Husum
Wedel	Pinneberg	Oststeinbek	Stormarn
Wentorf b. Hamburg	Hzgt. Lauenburg	Pellworm	Husum
Wohltorf	Hzgt. Lauenburg	Rantum	Südtondern
		Rellingen	Pinneberg
		Rendsburg	Rendsburg
		Russee	Rendsburg
		Schenefeld	Pinneberg
		Schleswig	Schleswig
		Schönningstedt	Stormarn
		Stapelfeld	Stormarn
		Stockelsdorf	Eutin
		Süderoog, <i>Hallig</i> (<i>Gde. Pellworm</i>)	Husum
		Südfall, <i>Hallig</i> (<i>Gde. Pellworm</i>)	Husum
		Wenningstedt	Südtondern
		Westerland	Südtondern
		Willinghusen	Stormarn
		Wittdün	Südtondern
		Wyk auf Föhr	Südtondern
Ortsklasse A		Ortsklasse B	
Bad Schwartau	Eutin		
Bad Segeberg	Segeberg		
Barsbüttel	Stormarn		
Börnsen	Hzgt. Lauenburg		
Elmshorn	Pinneberg		
Escheburg	Hzgt. Lauenburg		
Flensburg	kreisfreie Stadt		
<i>mit Zollamt Flensburg-Weiche</i>			
Glashütte	Stormarn		
Gröde, <i>Hallig</i> (<i>Gemeinde Gröde</i>)	Husum		
Halstenbek	Pinneberg		
Havighorst b. Reinbek	Stormarn		
Heikendorf	Plön		
Hörnum	Südtondern		
Hoisdüttel	Stormarn		
Hooge, <i>Hallig</i> (<i>Gemeinde Hooge</i>)	Husum		
Itzehoe	Steinburg		
Kampen	Südtondern		
Keitum	Südtondern		

Alle nicht unter Ortsklasse S bzw. Ortsklasse A aufgeführten Gemeinden oder Gemeindeteile

Quelle: Verordnung über die Aufstellung des Ortsklassenverzeichnis vom 1. Oktober 1957 (BGBI. II S. 1445)



Namens- und Grenzänderungen der Landkreise, Ämter und Gemeinden - 1.1.1953 - 30.9.1958 -

a) Namensänderungen

Landkreis	Name des Amtes/der Gemeinde		Wirkungsdatum	Landkreis	Name des Amtes/der Gemeinde		Wirkungsdatum
	vor	nach			vor	nach	
	der Änderung				der Änderung		
Hzgl. Lauenburg	Amt Lauenburg-Land	Amt Lüttau	28. 3.1952	Schleswig	Amt Böel	Amt Mohrkirch	1. 5.1949
	Amt Wentorf A.S.	Amt Sandesneben	1. 4.1956	Amt Ülsby	Amt Stuxdorf	Amt Stuxdorf	1. 5.1949
	Gemeinde Wentorf A.W.	Gemeinde Wentorf b. Hamburg	1. 1.1957	Segeberg	Amt Kaltenkirchen	Amt Kaltenkirchen-Land	1. 4.1953
Oldenburg (Holstein)	Gemeinde Niendorf (Amtsbez. Anker)	Gemeinde Niendorf b. Berkenthin	1.10.1958	Steinburg	Gemeinde Lockstedter Lager	Gemeinde Hohenlockstedt	1.10.1956
	Gemeinde Kellenhusen	Gemeinde Kellenhusen (Ostsee)	1. 9.1954	Stormarn	Amt Bargtheide	Amt Bargtheide-Land	1. 4.1957
	Gemeinde Schönwalde	Gemeinde Schönwalde am Bungsberg	1. 1.1956	Süderdithmarschen	Gemeinde Warfen	Gemeinde Eddelak	1. 6.1953
Pinneberg	Amt Uetersen-Land	Amt Moorrege	1. 8.1954	Gemeinde Kattrepel	Gemeinde Kattrepel	1. 4.1958	
				Gde.Schmedeswurth	Gde.Schmedeswurth	1. 4.1958	

b) Verleihung der Stadtrechte

Der Gemeinde S c h w a r z e n b e k im Kreis Hzgl. Lauenburg wurden am 27. 6. 1953 die Stadtrechte verliehen.

c) Zusammenfassende Grenzänderungen (Ein- und Ausgliederungen, Neubildungen und Zusammenschlüsse von Ämtern und Gemeinden, Neuvermessungen)

Landkreis	Vor der Änderung			Nach der Änderung			Art der Änderung	Wirkungsdatum
	Amt/Gemeinde	Katasterfläche 2) ha	Wohnbevölkerung 3)	Amt/Gemeinde	Katasterfläche 2) ha	Wohnbevölkerung 3)		
LANDKREISE								
Pinneberg		69 343,48			69 418,47		Neuvermessungen	
Flön		118 136,44			118 147,73		Neuvermessungen	
Rendsburg		151 604,69	155 969		150 844,21	154 202	Ausgliederung der Gemeinde Suchsdorf aus dem Landkreis Rendsburg und Eingliederung in die kreisfreie Stadt Kiel	1. 4.1958
Süderdithmarschen		77 330,78			77 569,75		Neuvermessungen	
Südtondern		84 306,18			85 694,05		Neuvermessungen und Eindeichung des Friedrich-Wilhelm-Lübke-Kooges	
ÄMTER UND KIRCHSPIELSLANDGEMEINDEN								
Eckernförde	Windeby	9 088,83		Windeby	9 075,64		Umgemeindungen	1. 4.1955
Hzgl. Lauenburg	Gudow	10 802,88		Gudow	10 754,70		Umgemeindungen	1. 4.1955
	Sterley	10 684,19		Sterley	10 752,32			
	Lüttau	8 063,90		Lüttau	8 075,23		Neuvermessungen	
Norderdithmarschen	Kirchspiel Hennstedt	9 112,67	5 492	Kirchspiel Hennstedt	9 580,79	5 635	Ausgliederung der Gemeinde Glüsing aus der Kirchspielslandgemeinde Tellingstedt und Eingliederung in die Kirchspielslandgemeinde Kirchspiel Hennstedt	1. 4.1955
	Tellingstedt	12 892,72	8 259	Tellingstedt	12 424,59	8 116		
Oldenburg (Holstein)	Heringsdorf	5 059,30	3 051	amtsfreie Gemeinde Heringsdorf	2 942,02	1 589	Auflösung des Amtes Heringsdorf und Neubildung der amtsfreien Gemeinden Heringsdorf und Göhl	1.10.1953
	Schönwalde Sierksdorf	7 278,65 5 621,82	3 265 2 717	Schönwalde Sierksdorf	7 279,55 5 620,92	3 268 2 714	Umgemeindungen	1.10.1957
Flön	Preetz-Land Schlesien	12 907,21 6 146,56		Preetz-Land Schlesien	12 932,89 6 121,79		Umgemeindungen	1. 4.1954
	Probstei-Ost	5 172,52	3 583	Probstei-Ost	5 166,76	3 477	Umgemeindungen	1. 7.1955
	Probstei-West	4 231,41		Probstei-West	4 242,90		Neuvermessungen	
	Lütjenburg-Land Panker	10 111,31 6 744,04	4 454 3 312	Lütjenburg-Land Panker	10 141,83 6 713,52	4 458 3 308	Umgemeindungen	1. 4.1957
Rendsburg	Bargstedt Borgdorf	5 849,63 6 822,01	1 987 2 622	Bargstedt Borgdorf	5 854,44 6 817,21	1 992 2 617	Umgemeindungen	1.10.1957
	Segeberg	Kaltenkirchen	10 057,34	8 589	Kaltenkirchen-Land amtsfreie Gemeinde Kaltenkirchen	7 907,68 2 149,66	4 010 4 579	Ausgliederung der Gemeinde Kaltenkirchen aus dem Amt Kaltenkirchen und Neubildung der amtsfreien Gemeinde Kaltenkirchen
Bad Segeberg-Land		7 815,96	6 805	Bad Segeberg-Land amtsfreie Gemeinde Wahlstedt	6 241,86 1 574,10	3 717 3 088	Ausgliederung der Gemeinde Wahlstedt aus dem Amt Bad Segeberg-Land u. Neubildung der amtsfreien Gemeinde Wahlstedt	1. 7.1954
Nahe		4 175,52		Nahe	4 237,81		Eingemeindung	1. 4.1958
Steinburg	Amt Reher Amt Hohenaspe	2 884,06 7 948,64	1 536 3 934	Amt Hohenaspe	10 832,70	5 470	Auflösung des Amtes Reher und Eingliederung der amtsangehörigen Gemeinden Reher, Peissen und Christinenthal in das Amt Hohenaspe	1.10.1953


noch: c) administrative Grenzänderungen¹⁾
(Ein- und Ausgliederungen, Neubildungen und Zusammenschlüsse von Ämtern und Gemeinden, Neuvermessungen)

Landkreise	Vor der Änderung			Nach der Änderung			Art der Änderung	Wirkungsdatum
	Amt/ Gemeinde	Kataster- fläche 2) ha	Wohn- bevöl- kerung 3)	Amt/ Gemeinde	Kataster- fläche 2) ha	Wohn- bevöl- kerung 3)		
noch: ÄMTER UND KIRCHSPIELSLANDGEMEINDEN								
noch: Steinburg	Breitenburg	5 425,96	4 095	Breitenburg	5 409,13	4 077	Umgemeindungen	1. 4.1955
	Herzhorn	2 403,48	2 747	Herzhorn	2 403,21	2 658	Umgemeindungen	1. 4.1956
	Heiligenstedten	5 297,80	4 461	Heiligenstedten	5 382,63	4 778	Auflösung des Amtes Kremperheide und Eingliederung der amtsangehörigen Gemeinden in die Ämter Heiligenstedten und Neuenbrook	1. 8.1956
	Kremperheide	2 115,12	2 226					
	Neuenbrook	4 136,66	2 541	Neuenbrook	6 166,95	4 450		
Stormarn	Bargtheide-Land	10 191,77	11 526	Bargtheide-Land amtsfreie Gemeinde Bargtheide	8 608,47 1 583,31	5 880 5 646	Ausgliederung der Gemeinde Bargtheide aus dem Amt Bargtheide-Land und Bildung der amtsfreien Gemeinde Bargtheide	1. 4.1957
	Glinde	2 112,42	9 364	Glinde	2 120,98	9 497	Eingemeindung	1.10.1957
Süderdithmarschen	Kronprinzenkoog	4 518,51		Kronprinzenkoog	4 910,73		Neuvermessungen	
Südtondern	Keitum	6 568,86		Keitum	6 952,45		Neuvermessungen	
GEMEINDEN								
Kiel	Kiel	6 548,31	261 717	Kiel	7 308,79	263 484	Ausgemeindung der Gemeinde Suchsdorf aus dem Landkreis Rendsburg und Eingemeindung in die kreisfreie Stadt Kiel	1. 4.1958
Eckernförde	Groß Wittensee	2 374,99		Groß Wittensee	2 364,05		Ausgliederung von Flurstücken (Wasserflächen) aus der Gemeinde Groß Wittensee und Eingliederung in die Gemeinden Sehestedt und Bünsdorf	1. 4.1953
	Sehestedt	1 519,74		Sehestedt	1 524,62			
	Bünsdorf	1 314,84		Bünsdorf	1 320,90			
	Eckernförde, Stadt	1 353,07		Eckernförde, Stadt	1 366,27		Umgemeindungen	1. 4.1955
	Windeby	1 637,14		Windeby	1 623,94			
	Dänischenhagen	1 574,22	1 697	Dänischenhagen	1 570,33	1 678	Umgemeindungen	1. 4.1958
	Strande	1 367,13	1 128	Strande	1 371,02	1 147		
Eutin	Gleschendorf	5 144,18	7 958	Gleschendorf Haffkrug-Scharbeutz	4 367,31 776,87	4 518 3 440	Ausgliederung der Dorfschaften Haffkrug und Scharbeutz aus der Gemeinde Gleschendorf und Neubildung der Gemeinde Haffkrug-Scharbeutz	1. 4.1955
Flensburg-Land	Rabel	966,67		Rabel	890,25		Umgemeindungen von Flurstücken der Flensburger Förde	1. 4.1954
	Maasholm	754,46		Maasholm	830,87			
Hzgt. Lauenburg	Lanze	894,28		Lanze	905,99		Flurbereinigung	
	Lauenburg/Elbe, Stadt	966,83		Lauenburg/Elbe, Stadt	955,50		Flurbereinigung	
	Berkenthin	1 260,50	1 421	Berkenthin	1 022,57	1 332	Ausgliederung des Ortsteiles Hollenbek aus der Gemeinde Berkenthin und Eingliederung in die Gemeinde Behlendorf	1. 4.1954
	Behlendorf	796,04	471	Behlendorf	1 033,97	560		
	Seedorf	2 690,04	758	Seedorf	2 818,52	771	Ausgliederung der Gemarkung Marienstedt aus der Gemeinde Klein Zecher und Eingliederung in die Gemeinde Seedorf	1. 4.1954
	Klein Zecher	1 038,62	345	Klein Zecher	910,13	332		
	Gudow	4 268,72		Gudow	4 220,64		Umgemeindungen	1. 4.1955
	Horst	1 150,11		Horst	1 198,20			
Oldenburg (Holstein)	Schönwalde am Bungsberg	3 904,91	2 026	Schönwalde am Bungsberg	3 905,81	2 029	Umgemeindungen	1.10.1957
	Altenkrempe	3 664,67	1 395	Altenkrempe	3 663,77	1 392		
Pinneberg	Groß Nordende	548,04	542	Groß Nordende	563,78	533	Umgemeindungen	1. 4.1953
	Uetersen	1 129,32	15 315	Uetersen	1 113,58	15 324		
	Helgoland	90,78		Helgoland	163,59		Neuvermessungen	
Plön	Bönebüttel	2 059,63	1 070	Bönebüttel	2 039,62	1 045	Ausgliederung von Flurstücken aus der Gemeinde Bönebüttel und Eingliederung in die Gemeinde Schillsdorf	1. 4.1953
	Schillsdorf	2 616,19	1 249	Schillsdorf	2 636,19	1 274		
	Fargau	1 598,87		Fargau	1 574,10		Ausgliederung eines Flurstückes aus der Gemeinde Fargau und Eingliederung in die Gemeinde Rastorf	1. 4.1954
	Rastorf	2 003,68		Rastorf	2 028,45			
	Schönberg (Holstein)	1 156,54	4 061	Schönberg (Holstein)	1 162,30	4 167	Umgemeindungen	1. 7.1955
	Stakendorf	801,94	648	Stakendorf	796,19	542		
	Wendtorf	405,91		Wendtorf	417,41		Neuvermessungen	
	Waterneverstorf	2 112,45	707	Waterneverstorf	2 081,93	703	Umgemeindungen	1. 4.1957
	Neudorf	843,03	829	Neudorf	873,55	833		
Rendsburg	Homfeld	1 466,86	402	Homfeld	1 419,92	388	Ausgliederung von Flurstücken aus der Gemeinde Homfeld und Eingliederung in die Gemeinde Bargfeld	1. 4.1953
	Bargfeld	597,50	369	Bargfeld	644,43	383		

noch: c) administrative Grenzänderungen¹⁾
 (Ein- und Ausgliederungen, Neubildungen und Zusammenschlüsse von Ämtern und Gemeinden, Neuvermessungen)

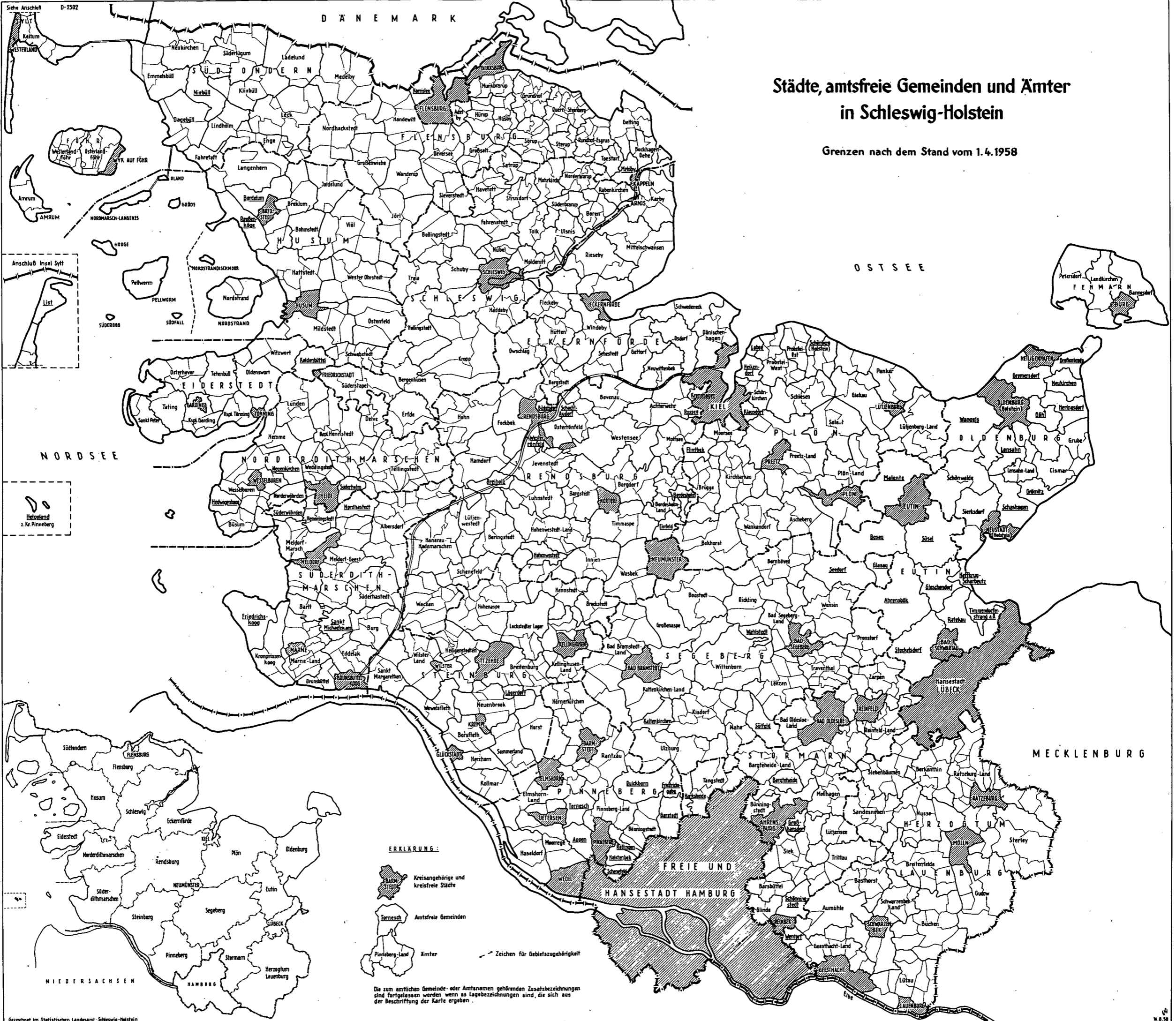
Landkreise	Vor der Änderung			Nach der Änderung			Art der Änderung	Wirksamkeitsdatum
	Amt/Gemeinde	Katasterfläche 2) ha	Wohnbevölkerung 3)	Amt/Gemeinde	Katasterfläche 2) ha	Wohnbevölkerung 3)		
noch: GEMEINDEN								
noch: Rendsburg	Bokel	1 517,92	486	Bokel	1 522,72	491	Umgemeindungen	1.10.1957
	Ellerdorf	1 024,06	323	Ellerdorf	1 019,26	318		
	Suchsdorf	760,48	1 767				Ausgliederung der Gemeinde Suchsdorf aus dem Landkreis Rendsburg und Eingemeindung in die kreisfreie Stadt Kiel	1. 4.1958
Schleswig	Friedrichsau Jübek	418,73 1 140,05		Friedrichsau Jübek	443,33 1 114,44		Umgemeindungen	1. 4.1955
Segeberg	Rickling	3 945,32	3 187	Rickling	2 414,80	2 663	Durch Ausgliederung des Wohnplatzes Daldorf und einiger Flurstücke aus der Gemeinde Rickling sowie Flurstücken aus der Gemeinde Tarbek wurde die neue Gemeinde Daldorf gebildet	1. 4.1953
	Tarbek	977,43	446	Daldorf Tarbek	1 516,22 991,74	505 465		
	Heidmoor	1 838,36		Heidmoor	1 824,72		Umgemeindungen	1. 4.1956
	Lentförden	2 080,65	1 001	Lentförden	2 120,90	1 004		
	Mönkloh	1 226,56		Mönkloh	1 251,95			
	Nützen	2 224,44	1 156	Nützen	2 184,83	1 153		
	Weddelbrook	1 417,76		Weddelbrook	1 405,38			
	Bornhöved	1 722,83	2 781	Bornhöved Trappenkamp	1 550,56 172,27	1 928 853	Ausgliederung der Siedlung Trappenkamp aus der Gemeinde Bornhöved und Neubildung der Gemeinde Trappenkamp	1. 4.1956
	Boostedt	2 716,90	1 773	Boostedt	2 710,05	1 749	Umgemeindungen	1. 4.1957
	Gadeland	1 520,09	2 570	Gadeland	1 527,09	2 594		
	Hüttnblek	253,80		Hüttnblek	274,83			
	Kisdorf	2 659,68		Kisdorf	2 638,65			
	Bornhöved	1 550,56	1 849	Bornhöved	1 549,82	1 846	Umgemeindungen	1.10.1957
	Trappenkamp	172,27	866	Trappenkamp	173,01	869		
	Sülfeld	2 669,59		Sülfeld	2 607,30		Ausgliederung von Flurstücken aus der Gemeinde Sülfeld und Eingemeindung in die Gemeinde Seth	1. 4.1958
Seth	990,72		Seth	1 053,01				
Rickling	2 414,80		Rickling	2 449,04		Umgemeindungen, einschl. der Ausgliederung von Flurstücken (1,54 ha) aus der Gemeinde Tarbek in die Gemeinde Daldorf	1. 4.1958	
Daldorf	1 516,22		Daldorf	1 483,37				
Steinburg	Breitenburg	1 386,42		Breitenburg	1 376,41		Umgemeindungen	1. 4.1954
	Moordorf	464,03		Moordorf	474,01			
	Breitenburg	1 376,41	551	Breitenburg	1 340,24	509	Umgemeindungen	1. 4.1955
	Itzehoe, Stadt	2 370,96	34 526	Itzehoe, Stadt	2 387,81	34 544		
	Münsterdorf	490,31	1 389	Münsterdorf	509,63	1 413		
	Engelbrechtsche Wildnis	897,45	1 390	Engelbrechtsche Wildnis	897,18	1 301	Umgemeindungen	1. 4.1956
	Glückstadt, Stadt	731,24	12 712	Glückstadt, Stadt	731,51	12 801		
Breitenburg	1 340,24	670	Breitenburg	1 335,50	673	Umgemeindungen	1.10.1957	
Münsterdorf	509,65	1 326	Münsterdorf	514,40	1 323			
Stormarn	Ahrensfelde	530,93	662	Ahrensfelde	521,38	568	Ausgliederung von Flurstücken aus der Gemeinde Ahrensfelde und Eingliederung in die Gemeinde Großhansdorf	1. 4.1953
	Großhansdorf	1 112,80	4 941	Großhansdorf	1 122,35	5 035		
Glinde	989,24	6 006	Glinde	997,80	6 139	Umgemeindungen	1.10.1957	
Schönningstedt	2 162,53	3 719	Schönningstedt	2 153,96	3 513			
Süderdithmarschen	Friedrichskoog	5 559,93		Friedrichskoog	5 515,00		Ablandung der Insel Trischen	
	Friedrichskoog	5 514,93		Friedrichskoog	5 362,23		Neuvermessungen	
	Kaiser-Wilhelm-Koog	1 205,23		Kaiser-Wilhelm-Koog	1 305,80		Neuvermessungen	
	Neufelderkoog	718,69		Neufelderkoog	1 019,66		Neuvermessungen	
Südtondern	Ladelund	3 390,22	1 151	Ladelund Bramstedtlund	2 007,35 1 382,87	883 268	Durch Ausgliederung der Wohnplätze Bramstedt, Bramstedtfeld, Bramstedtlund, Cassebro, Neupepersmark (teilweise) und Mumental aus der Gemeinde Ladelund wurde die Gemeinde Bramstedtlund gebildet	1. 4.1954
	Horsbüll	1 187,54		Friedrich-Wilhelm-Lübke-Koog Horsbüll	1 349,11 1 162,44	a)	Neubildung der Gemeinde Friedrich-Wilhelm-Lübke-Koog	1.10.1957
	Klixbüll	2 378,42	964	Klixbüll Bosbüll	1 747,50 630,92	815 149	Ausgliederung des Ortsteiles Bosbüll aus der Gemeinde Klixbüll und Neubildung der Gemeinde Bosbüll	1. 4.1958
	Aventoft	1 437,45		Aventoft	1 452,28		Neuvermessungen des Siedlungsgebietes Gotteskoog	
	List	1 894,85		List	1 923,07		Neuvermessungen	
	Westerland, Stadt	1 045,11		Westerland, Stadt	842,54		Neuvermessungen	

1) Es sind nur Grenzänderungen berücksichtigt, soweit es sich um bewohnte Flächen oder um Flächen über 10 ha handelt 2) Die Flächen wurden auf volle Ar gerundet 3) Es wurden nur Bevölkerungszahlen aufgenommen, soweit Einwohner von den Grenzänderungen betroffen wurden
 a) Die Gemeinde Friedrich-Wilhelm-Lübke-Koog wurde erst im Januar 1958 besiedelt



Städte, amtsfreie Gemeinden und Ämter in Schleswig-Holstein

Grenzen nach dem Stand vom 1.4.1958



ERKLÄRUNG:

- Kreisangehörige und kreisfreie Städte
- Amtsfreie Gemeinden
- Ämter
- Zeichen für Gebietszugehörigkeit

Die zum amtlichen Gemeinde- oder Amtsnamen gehörenden Zusatzbezeichnungen sind fortgelassen worden wenn es Lagebeziehungen sind, die sich aus der Beschriftung der Karte ergeben.

