



2019

STATISTISCHE BERICHTE



Gäste und Übernachtungen
im Tourismus 2018

Zeichenerklärungen

| | |
|-----|--|
| 0 | Zahl ungleich Null, Betrag jedoch kleiner als die Hälfte von 1 in der letzten ausgewiesenen Stelle |
| - | nichts vorhanden |
| . | Zahl unbekannt oder geheim |
| x | Nachweis nicht sinnvoll |
| ... | Zahl fällt später an |
| / | keine Angabe, da Zahl nicht sicher genug |
| () | Aussagewert eingeschränkt, da Zahl statistisch unsicher |
| D | Durchschnitt |
| p | vorläufig |
| r | revidiert |
| s | geschätzt |

Für die Abgrenzung von Größenklassen wird im Allgemeinen anstelle einer ausführlichen Beschreibung „50 bis unter 100“ die Darstellungsform „50 – 100“ verwendet.

Einzelwerte in Tabellen werden im Allgemeinen ohne Rücksicht auf die Endsumme gerundet.

Inhalt

Seite

| | |
|--|----------|
| Informationen zur Statistik | 4 |
|--|----------|

| | |
|----------------------|----------|
| Glossar | 6 |
|----------------------|----------|

Tabellen

Einschließlich Campingplätze

| | | |
|-----|--|----|
| T 1 | Entwicklung des Fremdenverkehrs in den Beherbergungsbetrieben aller Berichtsgemeinden einschließlich Campingplätze | 11 |
|-----|--|----|

| | | |
|-----|--|----|
| T 2 | Gäste und Übernachtungen (Insgesamt und Ausländer/-innen) nach Tourismusregionen, Betriebsarten und Gemeindegruppen einschließlich Campingplätze | 12 |
|-----|--|----|

| | | |
|-----|---|----|
| T 3 | Gäste und Übernachtungen nach Herkunftsländern einschließlich Campingplätze | 13 |
|-----|---|----|

| | | |
|-----|--|----|
| T 4 | Gäste und Übernachtungen von Ausländerinnen und Ausländern 2018 nach Tourismusregionen, Betriebsarten und Gemeindegruppen einschließlich Campingplätze | 14 |
|-----|--|----|

Ohne Campingplätze

| | | |
|-----|--|----|
| T 5 | Gäste und Übernachtungen nach Verwaltungsbezirken ohne Campingplätze | 15 |
|-----|--|----|

| | | |
|-----|---|----|
| T 6 | Ausländische Gäste und deren Übernachtungen nach Verwaltungsbezirken ohne Campingplätze | 16 |
|-----|---|----|

Campingtourismus

| | | |
|-----|---|----|
| T 7 | Entwicklung des Fremdenverkehrs im Campingtourismus | 17 |
|-----|---|----|

| | | |
|-----|--|----|
| T 8 | Gäste und Übernachtungen auf Campingplätzen nach Verwaltungsbezirken | 18 |
|-----|--|----|

| | | |
|-----|---|----|
| T 9 | Gäste und Übernachtungen auf Campingplätzen nach Herkunftsländern | 19 |
|-----|---|----|

Regionalergebnisse ohne Campingplätze

| | | |
|------|--|----|
| T 10 | Betriebe, Bettenangebot, Gäste und Übernachtungen (einschließlich Privatquartiere und gewerbliche Kleinbetriebe mit weniger als 10 Betten) nach Verwaltungsbezirken ohne Campingplätze | 20 |
|------|--|----|

Grafiken

| | | |
|-----|--|----|
| G 1 | Entwicklung des Fremdenverkehrs 1986–2018 einschließlich Campingplätze | 10 |
|-----|--|----|

| | | |
|-----|--|----|
| G 2 | Gäste 2017 und 2018 nach Monaten | 10 |
|-----|--|----|

| | | |
|-----|---|----|
| G 3 | Übernachtungen 2017 und 2018 nach Monaten | 10 |
|-----|---|----|

Informationen zur Statistik

Ziel der Statistik

Die monatlich durchgeführte Tourismusstatistik informiert über die Zahl der Gästeankünfte und -übernachtungen und ermöglicht damit Aussagen über die kurzfristige Entwicklung der Nachfrage im Beherbergungsgewerbe. Anhand der Angaben über die vorhandenen Bettenkapazitäten kann auf die Entwicklung des touristischen Angebotes geschlossen werden. Die Ergebnisse bieten der Europäischen Kommission, den Ministerien des Bundes und der Länder, lokalen, regionalen und nationalen Tourismusorganisationen, Verbänden und Interessenvertretungen im Bereich Tourismus sowie weiteren institutionellen und privaten Nutzern die notwendigen statistischen Grundlagen für Entscheidungen und Maßnahmen.

Rechtsgrundlage

Beherbergungsstatistikgesetz (BeherbStatG) vom 22. Mai 2002 (BGBl. I S. 1642) zuletzt geändert durch Artikel 1 des Gesetzes vom 23. November 2011 (BGBl. I S. 2298) in Verbindung mit dem Bundesstatistikgesetz (BStatG) vom 22. Januar 1987 (BGBl. I S. 462, 565), zuletzt geändert durch Artikel 1 des Gesetzes vom 21. Juli 2016 (BGBl. I S. 1768).

Landesgesetz über Fremdenverkehrsstatistik in Rheinland-Pfalz vom 19. März 1951 (GVBl. S. 56), zuletzt geändert durch § 10 Abs. 6 des Landesstatistikgesetzes (LStatG) vom 27. März 1987 (GVBl. S. 57)

Landesstatistikgesetz (LStatG) vom 27. März 1987 (GVBl. S. 57), geändert durch Art. 8 des siebten Rechtsbereinigungsgesetzes vom 5. Oktober 1990 (GVBl. S. 289) in Verbindung mit der Landesverordnung zur Übertragung von Aufgaben der Erhebungsstelle für die Statistik der Verbraucherpreise, die Fremdenverkehrsstatistik und die Beherbergungsstatistik vom 20. April 2005 (GVBl. S. 146)

Erhebungsumfang

Im Rahmen der Tourismusstatistik werden seit dem 1. Januar 2012 bundeseinheitlich bei allen Beherbergungsbetrieben mit zehn und mehr Betten sowie bei Camping- und Reisemobilplätzen mit zehn und mehr Stellplätzen die angekommenen Gäste und deren Übernachtungen erfasst. Weiterhin werden gemäß landesrechtlicher Grundlage in Rheinland-Pfalz in denjenigen Gemeinden, die über ein staatlich verliehenes Prädikat als Fremdenverkehrsgemeinde, Erholungsort, Luftkurort oder Heilbad verfügen, zusätzlich auch die Privatzimmervermieter und gewerblichen Kleinbetriebe mit weniger als zehn Betten in der Statistik berücksichtigt.

Regionale Ebene

Der Ergebnismachweis erfolgt für administrative – Landkreise, kreisfreie Städte, Verbandsgemeinden und Gemeinden – und nichtadministrative Gebietseinheiten wie Tourismusregionen.

Berichtskreis

In die monatliche Erhebung sind rund 3 500 Beherbergungsbetriebe mit zehn und mehr Betten bzw. bei Camping- und Reisemobilplätzen mit zehn und mehr Stellplätzen sowie auf landesrechtlicher Grundlage rund 7 300 Privatzimmervermieter und gewerbliche Kleinbetriebe mit weniger als zehn Fremdenbetten einbezogen.

Erhebungsmerkmale und Berichtszeitraum/-zeitpunkt

Erhebungsmerkmale der Monaterhebung im Tourismus sind die Anzahl der Ankünfte und der Übernachtungen von Gästen. Bei Gästen, deren Wohnsitz oder gewöhnlicher Aufenthaltsort außerhalb Deutschlands liegt, werden diese Angaben auch in der Unterteilung nach Herkunftsländern erfasst. Erhoben werden bei Betriebsstätten außerdem die Zahl der angebotenen Schlafgelegenheiten, bei Camping- und Reisemobilplätzen die Anzahl der Stellplätze und bei Betrieben der Hotellerie zusätzlich die Zahl der Gästezimmer am 31.07. Für Hotelleriebetriebe mit 25 und mehr Zimmern wird außerdem monatlich die Auslastung der Gästezimmer erhoben.

Datenaufbereitung (einschließlich Hochrechnung)

Die Daten werden im Rahmen einer Online-Befragung erhoben. Für die Erhebung besteht Auskunftspflicht. Die Monatserhebung im Tourismus ist keine Stichprobe, sondern eine Vollerhebung aller Beherbergungsbetriebe mit Abschneidegrenze. In Rheinland-Pfalz sind die örtlichen Kommunalverwaltungen als Statistische Erhebungsstellen in den Berichtsweg eingebunden. Zu ihren Aufgaben gehört die kontinuierliche Abgrenzung der Erhebungsbereiche sowie die Plausibilisierung der Erhebungsdaten unter Einbeziehung der Ortskenntnisse. Hierdurch und in Verbindung mit den monatlichen Plausibilitätsprüfungen im Statistischen Landesamt sind die Ergebnisse als genau einzustufen.

Mit einem Imputationsverfahren werden für alle Erhebungseinheiten, die bis zu einem festgelegten Zeitpunkt noch keine Meldung übermittelt haben (Antwortausfälle), Imputationswerte ermittelt. Dazu werden die Werte vergleichbarer Einheiten herangezogen, die Angaben geliefert haben, oder ältere Angaben des jeweiligen Betriebs genutzt. Die ausgewiesenen Gäste- und Übernachtungszahlen beruhen auf den jeweils aktuellsten Angaben der Berichtseinheiten, und zwar sowohl für den aktuellen Berichtsmonat als auch für die Vormonate. Für die Vormonate kann es sogenannte Rückkorrekturen geben. Sie entstehen, wenn neue Informationen für einen Vormonat vorliegen. Dies ist der Fall, wenn eine Berichtseinheit eine frühere Meldung korrigiert oder ein zunächst geschätzter Wert durch eine spätere Originalmeldung ersetzt wird. Dies kann dazu führen, dass die in den Tabellen T1 und T7 veröffentlichten Monatsergebnisse des Berichtsjahres vom Ergebnis für den Jahresteil abweichen, der den Zeitraum von Januar bis zum aktuellen Berichtsmonat umfasst und in dem die bis dahin vorliegenden Korrekturen bereits berücksichtigt sind.

Vergleichbarkeit

Der Berichtskreis dieser Statistik ist einem ständigen Wandel unterworfen. Durch den Wegfall bestehender Einheiten (bspw. wegen Betriebsaufgaben) und Neuaufnahmen (bspw. bei Betriebsgründungen) kann die Vergleichbarkeit – insbesondere auf der kleinräumlichen Stadt- oder Gemeindeebene – eingeschränkt sein.

Seit Januar 2013 werden Gäste- und Übernachtungszahlen über das sogenannte „Dauercamping“ nicht mehr erhoben. In Rheinland-Pfalz wurden diese Angaben zum „Dauercamping“ bis Dezember 2012 bei den Campingplatzbetreibern auf freiwilliger Basis erfragt. Die Befragung und die Ergebnisdarstellung zum Campingtourismus konzentrieren sich gemäß bundeseinheitlicher Vorgehensweise auf das kurzfristige Urlaubscamping. Um die Vergleichbarkeit zu gewährleisten, wurden die Zeitreihen mit Monats- und Jahreszahlen in den Veröffentlichungen ab Januar 2013 angepasst. Dies führt zu Abweichungen gegenüber älteren Veröffentlichungen.

Seit Januar 2014 wird beim Merkmal „Betriebe“, ergänzend zu den Einheiten mit zehn und mehr Fremdenbetten, erstmals auch die Zahl der Privatquartiere und gewerblichen Kleinbetriebe unterhalb dieser Abschneidegrenze berücksichtigt. Für frühere Jahre liegen für diese Betriebsart keine Angaben vor. Die Vergleichbarkeit dieses Merkmals ist dadurch eingeschränkt.

Bei einem Vergleich zwischen einzelnen rheinland-pfälzischen Gemeinden ist zu berücksichtigen, dass die Ergebnisse derjenigen Gemeinden, die über ein touristisches Prädikat als Fremdenverkehrsgemeinde, Erholungsort, Luftkurort oder Heilbad verfügen, die Betriebs-, Betten-, Gäste- und Übernachtungszahlen von Privatquartieren und Kleinbetrieben mit weniger als zehn Betten enthalten. Für die übrigen Gemeinden liegen keine Angaben zu Privatquartieren und Kleinbetrieben mit weniger als zehn Betten vor.

Bei einem eventuellen Vergleich mit den Tourismuszahlen für Deutschland ist zu beachten, dass diese – anders als die rheinland-pfälzischen Tourismusergebnisse – keine Angaben zu Privatzimmervermietern und gewerblichen Kleinbetrieben mit weniger als zehn Fremdenbetten beinhalten.

Besondere fachliche Hinweise

Die regionale Ergebnisdarstellung auf der Ebene von Landkreisen, kreisfreien Städten, Verbandsgemeinden und Gemeinden erfolgt ohne den Campingtourismus.

Die bei den Regionalergebnissen ausgewiesene prozentuale monatliche Bettenauslastung wird nach folgender Formel berechnet: $(\text{Übernachtungen}/\text{Bettenangebot} \cdot 30) \cdot 100$. Die Berechnung der jährlichen Bettenauslastung bei den Jahresergebnissen erfolgt nach der Formel: $(\text{Übernachtungen}/\text{Bettenangebot im Monat Juli} \cdot 365) \cdot 100$.

Der Einsatz eines maschinellen Verfahrens gewährleistet die primäre und sekundäre Geheimhaltung der Daten.

Glossar

Ankunft

Meldung eines Gastes in einer Beherbergungsstätte innerhalb eines Berichtszeitraums, der zum vorübergehenden Aufenthalt ein Gästebett belegt.

Beherbergung

Unterbringung von Personen, die sich nicht länger als ein Jahr ohne Unterbrechung an einem anderen Ort als ihrem gewöhnlichen Wohnsitz aufhalten. Der vorübergehende Ortswechsel kann durch Urlaub und Freizeitaktivitäten, aber auch durch die Wahrnehmung privater und geschäftlicher Kontakte, den Besuch von Tagungen und Fortbildungsveranstaltungen, durch Maßnahmen zur Wiederherstellung der Gesundheit oder sonstige Gründe veranlasst sein.

Betriebe

Beherbergungsstätten, die dazu dienen, Gästen im privaten oder geschäftlichen Reiseverkehr eine Übernachtungsmöglichkeit bereitzustellen. Neben gewerblichen Betrieben mit zehn und mehr Fremdenbetten werden in rheinland-pfälzischen Städten und Gemeinden, die über ein touristisches Prädikat als Heilbad, Luftkurort, Erholungsort oder Fremdenverkehrsgemeinde verfügen, auch Privatquartiere und gewerbliche Kleinbetriebe berücksichtigt. In den Statistischen Jahresberichten erfolgt der Nachweis der Betriebszahl mit Stand 31. Juli des jeweiligen Berichtsjahres.

Betriebsarten

Gruppierung bzw. Einordnung der Beherbergungsstätten anhand der durch die Klassifikation der Wirtschaftszweige, Ausgabe 2008 (WZ 2008), vorgegebenen Kriterien.

Betten

Schlafgelegenheiten in einer Beherbergungsstätte. Doppelbetten zählen dabei als zwei Schlafgelegenheiten. Klappbetten (Schlafcouch), die regulär als Schlafgelegenheiten angeboten werden, gehören auch dazu. Behelfsmäßige Schlafgelegenheiten (z. B. Zustellbetten, Kinderbetten) werden nicht berücksichtigt. Neben den Betten in gewerblichen Betrieben mit zehn und mehr Fremdenbetten werden in rheinland-pfälzischen Städten und Gemeinden, die über ein touristisches Prädikat als Heilbad, Luftkurort, Erholungsort oder Fremdenverkehrsgemeinde verfügen, auch die Betten in Privatquartieren und gewerblichen Kleinbetrieben berücksichtigt. In den Statistischen Jahresberichten erfolgt der Nachweis der Bettenzahl mit Stand 31. Juli des jeweiligen Berichtsjahres.

Bettenauslastung

Quotient aus tatsächlicher Übernachtungszahl (Zähler) zur Zahl der möglichen Übernachtungen (Nenner). Die Darstellung in Prozent erfolgt durch die Multiplikation dieses Quotienten mit dem Wert 100.

Campingplätze

Abgegrenzte Gelände, die jedermann zum vorübergehenden Aufstellen von mitgebrachten Wohnwagen, Reise- bzw. Wohnmobilen oder Zelten zugänglich sind. Bei den Campingplätzen ist zwischen „Urlaubscamping“ und „Daueramping“ zu unterscheiden. Für die Beherbergungsstatistik ist ab Januar 2013 nur noch das Urlaubscamping zu erfassen. Urlaubscamping liegt vor, wenn die Campingplatzbenutzung für einzelne Tage oder Wochen vereinbart worden ist. Dabei wird im Allgemeinen kein pauschales Entgelt, sondern eine nach Dauer der Belegung und Personenzahl gestaffelte Gebühr berechnet.

Erholungs- und Ferienheime

Beherbergungsstätten, die nur bestimmten Personenkreisen, z. B. Mitgliedern eines Vereins oder einer Organisation, Beschäftigten eines Unternehmens, Kindern, Müttern oder Betreuten sozialer Einrichtungen, zugänglich sind und in denen Speisen und Getränke nur an Hausgäste abgegeben werden.

Erholungsorte

Die staatliche Anerkennung mit der Artbezeichnung Erholungsort setzt voraus:

- eine landschaftlich bevorzugte und klimatisch günstige Lage,
- für die Erholung geeignete verschiedenartige Einrichtungen und einen entsprechenden Ortscharakter,
- eine durchschnittliche Aufenthaltsdauer der Gäste von mindestens 2,5 Tagen und
- eine im Verhältnis zur Einwohnerzahl beachtliche Beherbergungskapazität.

Ferienhäuser, Ferienwohnungen

Beherbergungsstätten, die jedermann zugänglich sind und in denen Speisen und Getränke nicht abgegeben werden, aber eine Kochgelegenheit vorhanden ist.

Ferienzentren

Beherbergungsstätten, die jedermann zugänglich sind und dazu dienen, wahlweise unterschiedliche Wohn- und Aufenthaltsmöglichkeiten sowie gleichzeitig Freizeiteinrichtungen in Verbindung mit Einkaufsmöglichkeiten und persönlichen Dienstleistungen zum vorübergehenden Aufenthalt anzubieten. Als Mindestausstattung gilt das Vorhandensein von Hotelunterkunft und anderen Wohngelegenheiten auch mit Kochgelegenheit, einer Gaststätte, von Einkaufsmöglichkeiten zur Deckung des persönlichen Bedarfs und des Freizeitbedarfs sowie von Einrichtungen für persönliche Dienstleistungen, z. B. Massageeinrichtungen, Solarium, Sauna, Friseur, und zur aktiven Freizeitgestaltung, wie z. B. Schwimmbad, Tennis-, Tischtennis-, Minigolf- oder Trimm-dich-Anlagen.

Fremdenverkehrsgemeinde

Diese Bezeichnung entfällt mit dem aktualisierten Kurortgesetz aus dem Jahr 2016. Bereits staatlich anerkannte Fremdenverkehrsgemeinden können die Bezeichnung noch bis Ende des Jahres 2020 führen. Die staatliche Anerkennung mit der Artbezeichnung Fremdenverkehrsgemeinde setzte voraus:

- für die Gäste geeignete verschiedenartige Fremdenverkehrseinrichtungen, wie Wanderwege, Sport-, Spiel- und Freizeitanlagen, und
- eine im Verhältnis zur Einwohnerzahl beachtliche Beherbergungskapazität oder eine sich aus der vorhandenen Beherbergungskapazität und einem überörtlichen Ausflugsverkehr insgesamt ergebende erhebliche Bedeutung des Fremdenverkehrs.

Die Gemeinde soll einen touristisch ansprechenden Gesamteindruck vermitteln.

Gasthöfe

Beherbergungsstätten, die jedermann zugänglich sind und in denen, neben dem auch für Passanten zugänglichen Gastraum, in der Regel keine weiteren Aufenthaltsräume zur Verfügung stehen. Bei Gasthöfen übersteigt der Umsatz aus Bewirtung deutlich den aus Beherbergung.

Gäste

siehe Ankunft.

Gemeindeguppen

In der Beherbergungsstatistik wird bei der Darstellung nach den Gemeindeguppen in prädikatisierte Gemeinden – wie Heilbäder, Luftkurorte, Erholungsorte, Fremdenverkehrsgemeinde – und nicht prädikatisierte Orte, die in der Gruppe der sonstigen Gemeinden zusammengefasst werden, unterschieden.

Heilbäder

Die staatliche Anerkennung als Kurort mit der Artbezeichnung Heilbad setzt voraus:

- ein natürliches, zur Heilung, Linderung oder Vorbeugung von Krankheiten geeignetes Kurmittel des Bodens,
- ein gesundheitsförderndes Klima und ausreichende Luftqualität,
- verschiedenartige, leistungsfähige Einrichtungen zur Abgabe und therapeutischen Anwendung der Kurmittel mit angemessener kurärztlicher und pflegerischer Betreuung,
- leistungsfähige Betriebe des Hotel- und Gaststättengewerbes und
- einen dem Kurbetrieb entsprechenden Ortscharakter, der auch durch die Bauleitplanung gesichert sein muss.

Nachstehend aufgeführte 16 Städte und Gemeinden werden den Heilbädern zugerechnet:

Bad Bergzabern, Bad Bertrich, Bad Breisig, Bad Dürkheim, Bad Ems, Bad Hönningen, Bad Kreuznach, Bad Marienberg, Bad Neuenahr-Ahrweiler, Bad Sobernheim, Bernkastel-Kues, Daun, Diez, Manderscheid, Rengsdorf, Traben-Trarbach.

Hotels

Beherbergungsstätten, die jedermann zugänglich sind und in denen ein Restaurant – auch für Passanten – vorhanden ist sowie in der Regel weitere Einrichtungen oder Räume für unterschiedliche Zwecke (Konferenzen, Seminare, Sport, Freizeit, Erholung) zur Verfügung stehen.

Hotels garnis

Beherbergungsstätten, die jedermann zugänglich sind und in denen als Mahlzeit höchstens ein Frühstück angeboten wird.

Jugendherbergen, Hütten u. Ä.

Beherbergungsstätten, die in der Regel eine einfache Ausstattung aufweisen und vorzugsweise Jugendlichen oder Angehörigen der sie tragenden Organisation, z. B. ein Wanderverein, zur Verfügung stehen. Speisen und Getränke werden nur an Hausgäste abgegeben.

Luftkurorte

Die staatliche Anerkennung als Kurort mit der Artbezeichnung Luftkurort setzt voraus:

- ein für die Gesundheitsförderung geeignetes therapeutisches Klima, ausreichende Luftqualität und eine landschaftlich bevorzugte Lage,
- Einrichtungen, die zur therapeutischen Anwendung des Klimas geeignet sind,
- leistungsfähige Betriebe des Hotel- und Gaststättengewerbes und
- einen dem Kurbetrieb entsprechenden Ortscharakter, der auch durch die Bauleitplanung gesichert sein muss.

Nachstehend aufgeführte 35 Städte und Gemeinden werden den Luftkurorten zugerechnet:

Annweiler am Trifels, Bollendorf, Boppard, Dahn, Dannenfels, Deidesheim, Edenkoben, Emmelshausen, Eppenbrunn, Gerolstein, Hardert, Hauenstein, Hausen (Wied), Irrel, Kelberg, Kell am See, Kirchen (Sieg), Kirchwald, Kyllburg, Ludwigswinkel, Morbach, Neuerburg, Niederbreitbach, Nürburg, Prüm, Rieden, Roßbach, Sankt Martin, Stadtkyll, Stromberg, Thalfang, Trippstadt, Volkesfeld, Waldbreitbach, Wissen.

Pensionen

Beherbergungsstätten, die jedermann zugänglich sind und in denen Speisen und Getränke nur an Hausgäste abgegeben werden.

Privatquartiere

Kleinbeherbergungsstätten mit weniger als zehn Betten, die für jedermann zugänglich sind und in denen Gäste zum vorübergehenden Aufenthalt gegen Entgelt aufgenommen werden (auch als Bestandteil der Wohnung einer Privatvermieterin bzw. eines Privatvermieters).

Schulungsheime

Beherbergungsstätten, die nach Einrichtung und Zweckbestimmung dazu dienen, Unterricht außerhalb des regulären Schul- und Hochschulsystems anzubieten und überwiegend der Erwachsenenbildung dienen.

Sonstige Gemeinden

Zusammenfassung von Gemeinden ohne Prädikat als Heilbad, Luftkurort, Erholungsort oder Fremdenverkehrsgemeinde.

Tourismusregionen

Eine Tourismusregion ist eine nichtadministrative Raumeinheit, die in Zusammenarbeit mit dem Ministerium für Wirtschaft, Klimaschutz, Energie und Landesplanung in Mainz sowie der Rheinland-Pfalz Tourismus GmbH in Koblenz abgegrenzt wurde. Die Abgrenzung orientiert sich insbesondere an naturräumlichen Gegebenheiten, berücksichtigt aber meist auch Zuständigkeitsbereiche der regionalen Tourismusverbände.

Übernachtungen

Die Übernachtungen ergeben sich aus der Belegung eines Gästebettes zum vorübergehenden Aufenthalt. Die Aufenthaltsdauer, gemessen in Tagen, ergibt die Zahl der Übernachtungen je Gast. Die monatliche Meldung orientiert sich an der Zahl der Übernachtungen von Gästen, die im Berichtszeitraum ankamen und abreisten oder aus dem vorherigen Berichtszeitraum noch anwesend waren.

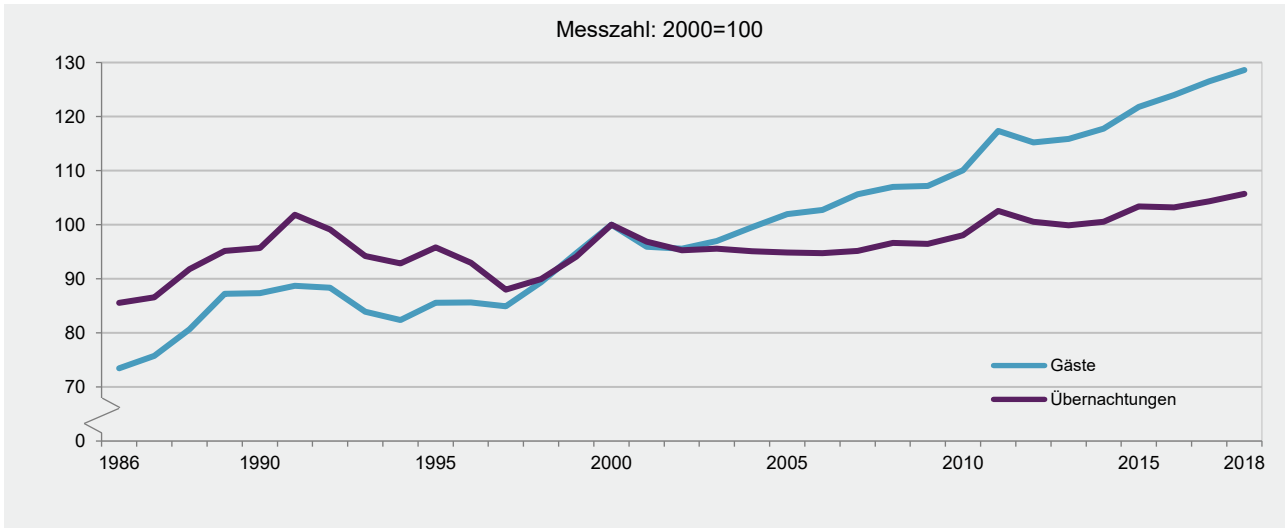
Vorsorge- und Rehabilitationskliniken

Beherbergungsstätten, die unter ärztlicher Leitung stehen und ausschließlich oder überwiegend Kurgästen zur Verfügung stehen. Als Kurgäste gelten Personen, die sich aufgrund einer ärztlichen Verordnung in der Klinik vorübergehend aufhalten. Das Ziel des Aufenthalts ist die Erhaltung oder Wiederherstellung ihrer Gesundheit oder der Berufs- oder Arbeitsfähigkeit sowie die Inanspruchnahme der allgemein angebotenen Kureinrichtungen außerhalb des Beherbergungsbetriebes.

Zu den Vorsorge- und Rehabilitationskliniken zählen auch Kinderheilstätten, Sanatorien, Kur- oder ähnliche Krankenhäuser. Im Unterschied zur Krankenhausstatistik werden Vorsorge- und Rehabilitationskliniken in der Beherbergungsstatistik nur dann erfasst, wenn die dort untergebrachten Personen überwiegend in der Lage sind, während des vorübergehenden Aufenthalts die Klinik zu verlassen und die Tourismusangebote der Gemeinde in Anspruch zu nehmen.

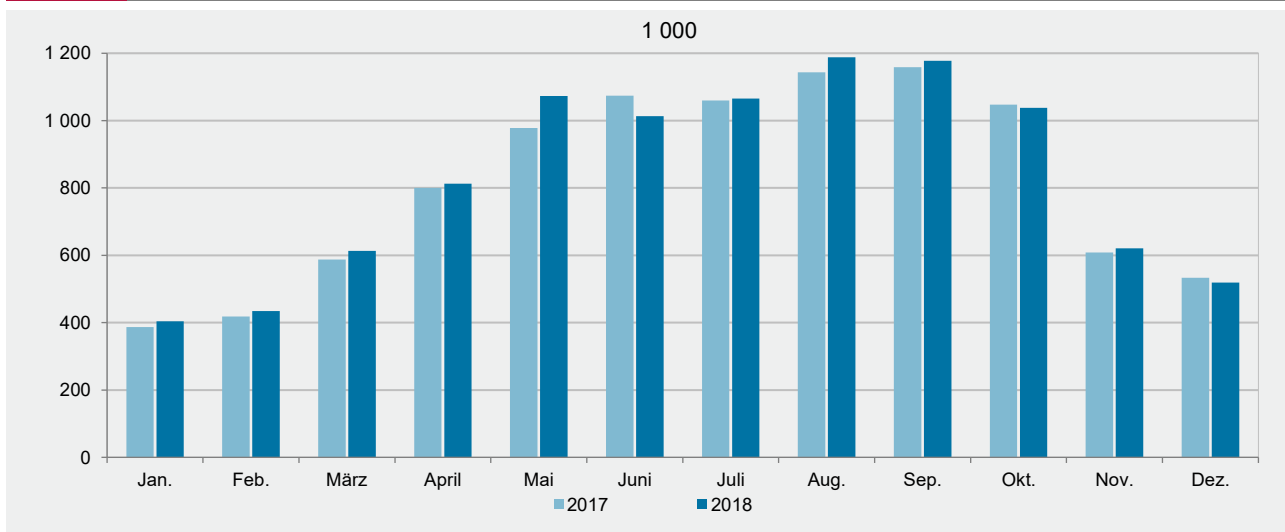
G 1

Entwicklung des Fremdenverkehrs 1986–2018 einschließlich Campingplätze



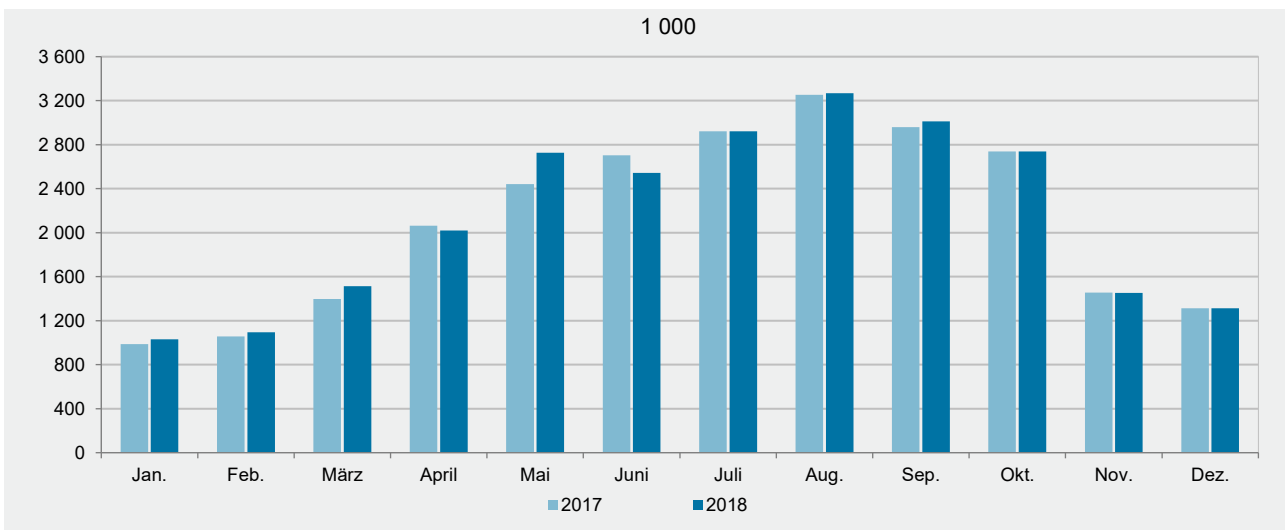
G 2

Gäste 2017 und 2018 nach Monaten



G 3

Übernachtungen 2017 und 2018 nach Monaten



T 1

Entwicklung des Fremdenverkehrs in den Beherbergungsbetrieben aller Berichtsgemeinden¹
einschließlich Campingplätze

| Jahr Monat | Gäste | | Übernachtungen | | Gäste | | Übernachtungen | | |
|---------------|-----------|----------------------|----------------|----------------------|--|----------------------|----------------|----------------------|-------|
| | insgesamt | Ausländer/ -innen | insgesamt | Ausländer/ -innen | insgesamt | Ausländer/ -innen | insgesamt | Ausländer/ -innen | |
| | Anzahl | | | | Veränderungen zum Vorjahr bzw. Vorjahresmonat in % | | | | |
| 2006 | 7 956 558 | 1 825 734 | 22 974 984 | 5 368 788 | 0,8 | 3,5 | -0,1 | 3,1 | |
| 2007 | 8 180 272 | 1 869 526 | 23 076 192 | 5 370 511 | 2,8 | 2,4 | 0,4 | 0,0 | |
| 2008 | 8 282 989 | 1 933 552 | 23 429 199 | 5 672 573 | 1,3 | 3,4 | 1,5 | 5,6 | |
| 2009 | 8 298 569 | 1 965 985 | 23 389 143 | 5 831 273 | 0,2 | 1,7 | -0,2 | 2,8 | |
| 2010 | 8 525 782 | 2 047 448 | 23 781 738 | 5 964 490 | 2,7 | 4,1 | 1,7 | 2,3 | |
| 2011 | 9 085 946 | 2 082 027 | 24 866 013 | 5 955 835 | 6,6 | 1,7 | 4,6 | -0,1 | |
| 2012 | 8 920 670 | 2 056 064 | 24 386 074 | 5 876 733 | -1,8 | -1,2 | -1,9 | -1,3 | |
| 2013 | 8 971 782 | 2 035 882 | 24 224 485 | 5 793 883 | 0,6 | -1,0 | -0,7 | -1,4 | |
| 2014 | 9 121 368 | 2 036 551 | 24 377 612 | 5 846 569 | 1,7 | 0,0 | 0,6 | 0,9 | |
| 2015 | 9 430 947 | 2 059 854 | 25 071 376 | 5 903 418 | 3,4 | 1,1 | 2,8 | 1,0 | |
| 2016 | 9 602 067 | 2 039 871 | 25 022 359 | 5 832 988 | 1,8 | -1,0 | -0,2 | -1,2 | |
| 2017 | 9 796 240 | 2 060 560 | 25 292 587 | 5 757 217 | 2,0 | 1,0 | 1,1 | -1,3 | |
| 2018 | 9 958 945 | 2 099 225 | 25 634 342 | 5 830 514 | 1,7 | 1,9 | 1,4 | 1,3 | |
| | | | | | | | | | |
| 2016 | Januar | 365 325 | 56 716 | 986 275 | 148 539 | 2,6 | -0,4 | 1,2 | -2,0 |
| | Februar | 435 690 | 80 345 | 1 108 337 | 214 308 | 7,4 | 1,6 | 2,0 | -3,5 |
| | März | 580 738 | 102 991 | 1 539 133 | 267 980 | 5,6 | 14,6 | 10,6 | 20,8 |
| | April | 721 541 | 151 086 | 1 775 139 | 399 930 | -0,3 | -1,0 | -6,7 | 0,2 |
| | Mai | 1 026 490 | 208 600 | 2 664 076 | 576 410 | 0,5 | -7,9 | 0,7 | -7,4 |
| | Juni | 933 467 | 204 859 | 2 321 576 | 551 894 | -6,1 | -9,3 | -8,2 | -9,4 |
| | Juli | 1 095 935 | 311 212 | 2 965 580 | 951 377 | 3,0 | -1,3 | 0,3 | -5,3 |
| | August | 1 140 754 | 311 290 | 3 302 050 | 1 077 370 | 2,7 | 3,4 | 2,1 | 7,5 |
| | September | 1 165 453 | 233 266 | 2 976 203 | 639 950 | 5,8 | 1,7 | 1,5 | 0,4 |
| | Oktober | 1 052 939 | 188 934 | 2 772 488 | 512 473 | 1,6 | 2,7 | 1,0 | 2,1 |
| | November | 582 374 | 97 507 | 1 367 982 | 250 758 | -0,1 | -3,3 | -2,8 | -3,4 |
| | Dezember | 501 361 | 93 065 | 1 243 520 | 241 999 | 3,2 | -5,6 | -1,8 | -10,8 |
| 2017 | Januar | 387 028 | 65 384 | 988 343 | 169 779 | 5,9 | 15,3 | 0,2 | 14,3 |
| | Februar | 418 666 | 76 867 | 1 055 664 | 199 258 | -3,9 | -4,3 | -4,8 | -7,0 |
| | März | 587 400 | 98 145 | 1 397 712 | 244 579 | 1,1 | -4,7 | -9,2 | -8,7 |
| | April | 800 314 | 166 642 | 2 063 097 | 445 670 | 10,9 | 10,3 | 16,2 | 11,4 |
| | Mai | 978 097 | 202 712 | 2 442 514 | 538 126 | -4,7 | -2,8 | -8,3 | -6,6 |
| | Juni | 1 073 924 | 222 511 | 2 704 689 | 585 004 | 15,0 | 8,6 | 16,5 | 6,0 |
| | Juli | 1 060 021 | 302 627 | 2 920 410 | 901 485 | -3,3 | -2,8 | -1,5 | -5,2 |
| | August | 1 143 739 | 307 826 | 3 254 193 | 1 040 423 | 0,3 | -1,1 | -1,4 | -3,4 |
| | September | 1 158 236 | 233 230 | 2 959 384 | 630 982 | -0,6 | -0,0 | -0,6 | -1,4 |
| | Oktober | 1 047 705 | 184 657 | 2 738 093 | 493 727 | -0,5 | -2,3 | -1,2 | -3,7 |
| | November | 608 030 | 100 921 | 1 456 436 | 256 434 | 4,4 | 3,5 | 6,5 | 2,3 |
| | Dezember | 533 080 | 99 038 | 1 312 052 | 251 750 | 6,3 | 6,4 | 5,5 | 4,0 |
| 2018 | Januar | 404 271 | 66 076 | 1 030 171 | 168 165 | 4,5 | 1,1 | 4,2 | -1,0 |
| | Februar | 433 974 | 80 420 | 1 094 976 | 201 906 | 3,7 | 4,6 | 3,7 | 1,3 |
| | März | 612 971 | 101 911 | 1 513 420 | 240 340 | 4,4 | 3,8 | 8,3 | -1,7 |
| | April | 812 419 | 168 936 | 2 019 693 | 437 819 | 1,5 | 1,4 | -2,1 | -1,8 |
| | Mai | 1 072 867 | 214 725 | 2 727 289 | 580 393 | 9,7 | 5,9 | 11,7 | 7,9 |
| | Juni | 1 013 187 | 222 870 | 2 544 677 | 593 695 | -5,7 | 0,2 | -5,9 | 1,5 |
| | Juli | 1 065 148 | 298 920 | 2 922 003 | 888 368 | 0,5 | -1,2 | 0,1 | -1,5 |
| | August | 1 188 119 | 312 313 | 3 266 465 | 1 034 315 | 3,9 | 1,5 | 0,4 | -0,6 |
| | September | 1 177 669 | 240 174 | 3 012 667 | 653 593 | 1,7 | 3,0 | 1,8 | 3,6 |
| | Oktober | 1 038 373 | 191 427 | 2 737 595 | 513 505 | -0,9 | 3,7 | -0,0 | 4,0 |
| | November | 621 180 | 103 112 | 1 452 206 | 260 369 | 2,2 | 2,2 | -0,3 | 1,5 |
| | Dezember | 518 767 | 98 341 | 1 313 180 | 258 046 | -2,7 | -0,7 | 0,1 | 2,5 |

¹ Einschl. Privatquartiere und gewerbliche Kleinbetriebe in ausgewählten Gemeinden.

| Tourismusregionen Betriebsart Gemeindegruppe ¹ | Gäste | | | Übernachtungen | | |
|---|-----------|-----------|-------------|----------------|------------|-------------|
| | insgesamt | | Veränderung | insgesamt | | Veränderung |
| | 2018 | 2017 | % | 2018 | 2017 | % |
| Insgesamt | | | | | | |
| Rheinland-Pfalz | 9 958 945 | 9 796 240 | 1,7 | 25 634 342 | 25 292 587 | 1,4 |
| Ahr | 523 125 | 528 071 | -0,9 | 1 391 115 | 1 413 575 | -1,6 |
| Eifel | 1 051 798 | 1 066 638 | -1,4 | 3 581 766 | 3 600 172 | -0,5 |
| Hunsrück | 281 779 | 286 805 | -1,8 | 759 480 | 769 853 | -1,3 |
| Mosel-Saar | 2 601 162 | 2 488 600 | 4,5 | 7 319 050 | 7 065 510 | 3,6 |
| Naheland | 410 012 | 444 312 | -7,7 | 1 439 659 | 1 576 875 | -8,7 |
| Pfalz | 2 123 798 | 2 029 597 | 4,6 | 4 907 164 | 4 690 809 | 4,6 |
| Rheinhausen | 991 716 | 1 005 920 | -1,4 | 1 649 866 | 1 660 636 | -0,6 |
| Rheintal | 1 303 357 | 1 286 484 | 1,3 | 2 770 105 | 2 715 147 | 2,0 |
| Westerwald-Lahn | 672 198 | 659 813 | 1,9 | 1 816 137 | 1 800 010 | 0,9 |
| Hotels | 4 980 891 | 4 923 762 | 1,2 | 9 508 126 | 9 400 849 | 1,1 |
| Hotels garnis | 699 436 | 662 860 | 5,5 | 1 376 166 | 1 290 509 | 6,6 |
| Gasthöfe | 283 577 | 295 353 | -4,0 | 632 064 | 650 968 | -2,9 |
| Pensionen | 414 283 | 406 985 | 1,8 | 1 082 091 | 1 057 350 | 2,3 |
| Erholungs-, Ferien-, Schulungsheime | 455 600 | 450 561 | 1,1 | 1 288 158 | 1 264 212 | 1,9 |
| Vorsorge- und Rehabilitationskliniken | 90 919 | 95 842 | -5,1 | 2 022 948 | 2 063 602 | -2,0 |
| Ferienzentren | 436 817 | 446 380 | -2,1 | 1 997 654 | 2 036 083 | -1,9 |
| Ferienhäuser, Ferienwohnungen | 203 121 | 191 529 | 6,1 | 772 665 | 761 005 | 1,5 |
| Jugendherbergen, Hütten u. Ä. | 528 293 | 527 415 | 0,2 | 1 164 858 | 1 149 857 | 1,3 |
| Privatquartiere ² | 917 121 | 923 603 | -0,7 | 3 029 360 | 3 066 957 | -1,2 |
| Camping- und Reisemobilplätze | 948 887 | 871 950 | 8,8 | 2 760 252 | 2 551 195 | 8,2 |
| Heilbäder | 1 265 772 | 1 282 591 | -1,3 | 4 538 574 | 4 584 202 | -1,0 |
| Luftkurorte | 901 884 | 895 721 | 0,7 | 2 441 092 | 2 427 016 | 0,6 |
| Erholungsorte | 1 268 784 | 1 207 441 | 5,1 | 3 889 155 | 3 710 817 | 4,8 |
| Fremdenverkehrsorte | 4 886 363 | 4 782 259 | 2,2 | 11 503 440 | 11 339 876 | 1,4 |
| Sonstige Gemeinden | 1 636 142 | 1 628 228 | 0,5 | 3 262 081 | 3 230 676 | 1,0 |
| Ausländer/-innen | | | | | | |
| Rheinland-Pfalz | 2 099 225 | 2 060 560 | 1,9 | 5 830 514 | 5 757 217 | 1,3 |
| Ahr | 99 401 | 100 825 | -1,4 | 248 548 | 254 587 | -2,4 |
| Eifel | 275 924 | 289 101 | -4,6 | 1 030 802 | 1 055 004 | -2,3 |
| Hunsrück | 83 922 | 83 557 | 0,4 | 262 569 | 270 610 | -3,0 |
| Mosel-Saar | 759 299 | 727 567 | 4,4 | 2 347 268 | 2 258 263 | 3,9 |
| Naheland | 54 813 | 73 192 | -25,1 | 166 003 | 260 611 | -36,3 |
| Pfalz | 271 895 | 245 884 | 10,6 | 671 017 | 598 392 | 12,1 |
| Rheinhausen | 219 979 | 208 279 | 5,6 | 372 352 | 350 086 | 6,4 |
| Rheintal | 264 928 | 266 766 | -0,7 | 554 272 | 545 606 | 1,6 |
| Westerwald-Lahn | 69 064 | 65 389 | 5,6 | 177 683 | 164 058 | 8,3 |
| Hotels | 1 084 607 | 1 046 984 | 3,6 | 2 232 204 | 2 179 035 | 2,4 |
| Hotels garnis | 122 254 | 121 609 | 0,5 | 282 653 | 271 124 | 4,3 |
| Gasthöfe | 61 089 | 62 766 | -2,7 | 151 184 | 151 689 | -0,3 |
| Pensionen | 60 593 | 58 441 | 3,7 | 179 254 | 166 038 | 8,0 |
| Erholungs-, Ferien-, Schulungsheime | 14 925 | 14 628 | 2,0 | 45 407 | 41 853 | 8,5 |
| Vorsorge- und Rehabilitationskliniken | 2 236 | 2 473 | -9,6 | 20 865 | 21 223 | -1,7 |
| Ferienzentren | 209 249 | 229 780 | -8,9 | 1 119 421 | 1 212 642 | -7,7 |
| Ferienhäuser, Ferienwohnungen | 37 397 | 36 198 | 3,3 | 157 679 | 165 050 | -4,5 |
| Jugendherbergen, Hütten u. Ä. | 28 803 | 27 846 | 3,4 | 61 066 | 53 233 | 14,7 |
| Privatquartiere ² | 175 514 | 175 905 | -0,2 | 524 299 | 517 265 | 1,4 |
| Camping- und Reisemobilplätze | 302 558 | 283 930 | 6,6 | 1 056 482 | 978 065 | 8,0 |
| Heilbäder | 170 596 | 177 595 | -3,9 | 433 425 | 451 497 | -4,0 |
| Luftkurorte | 205 252 | 209 954 | -2,2 | 723 007 | 697 301 | 3,7 |
| Erholungsorte | 276 805 | 261 656 | 5,8 | 1 065 530 | 1 013 725 | 5,1 |
| Fremdenverkehrsorte | 1 110 992 | 1 090 956 | 1,8 | 2 935 232 | 2 927 030 | 0,3 |
| Sonstige Gemeinden | 335 580 | 320 399 | 4,7 | 673 320 | 667 664 | 0,8 |

1 Die Gemeindezuordnung erfolgte nach dem Stand vom 1. Januar des aktuellen Berichtsjahres. – 2 Einschl. gewerbliche Betriebe mit weniger als 10 Betten.

| Herkunftsland | Gäste | | | | Übernachtungen | | | |
|----------------------------------|-----------|--------|-----------|-----------------------------|----------------|--------|------------|-----------------------------|
| | 2018 | | 2017 | Veränderung 2018 zu 2017 | 2018 | | 2017 | Veränderung 2018 zu 2017 |
| | insgesamt | Anteil | | | insgesamt | Anteil | | |
| | Anzahl | % | Anzahl | % | Anzahl | % | Anzahl | % |
| 1. Deutschland | 7 859 720 | 78,9 | 7 735 680 | 1,6 | 19 803 828 | 77,3 | 19 535 370 | 1,4 |
| 2. Ausland | 2 099 225 | 21,1 | 2 060 560 | 1,9 | 5 830 514 | 22,7 | 5 757 217 | 1,3 |
| Europa | 1 780 049 | 17,9 | 1 762 454 | 1,0 | 5 159 321 | 20,1 | 5 119 752 | 0,8 |
| Belgien | 334 166 | 3,4 | 337 380 | -1,0 | 899 670 | 3,5 | 908 540 | -1,0 |
| Bulgarien | 4 089 | 0,0 | 4 408 | -7,2 | 13 356 | 0,1 | 17 283 | -22,7 |
| Dänemark | 32 314 | 0,3 | 32 602 | -0,9 | 90 946 | 0,4 | 89 452 | 1,7 |
| Estland | 1 445 | 0,0 | 1 139 | 26,9 | 2 619 | 0,0 | 2 007 | 30,5 |
| Finnland | 9 627 | 0,1 | 8 793 | 9,5 | 18 573 | 0,1 | 16 730 | 11,0 |
| Frankreich | 81 983 | 0,8 | 77 185 | 6,2 | 159 390 | 0,6 | 149 583 | 6,6 |
| Griechenland | 4 122 | 0,0 | 3 738 | 10,3 | 11 706 | 0,0 | 10 101 | 15,9 |
| Vereinigtes Königreich | 127 816 | 1,3 | 131 727 | -3,0 | 300 186 | 1,2 | 295 581 | 1,6 |
| Republik Irland | 5 932 | 0,1 | 5 534 | 7,2 | 14 479 | 0,1 | 13 323 | 8,7 |
| Island | 2 562 | 0,0 | 1 873 | 36,8 | 5 941 | 0,0 | 3 972 | 49,6 |
| Italien | 38 905 | 0,4 | 39 866 | -2,4 | 75 771 | 0,3 | 80 185 | -5,5 |
| Kroatien | 3 149 | 0,0 | 2 794 | 12,7 | 15 772 | 0,1 | 13 016 | 21,2 |
| Lettland | 2 617 | 0,0 | 2 174 | 20,4 | 5 914 | 0,0 | 4 950 | 19,5 |
| Litauen | 3 614 | 0,0 | 3 168 | 14,1 | 10 216 | 0,0 | 7 833 | 30,4 |
| Luxemburg | 43 437 | 0,4 | 42 949 | 1,1 | 91 957 | 0,4 | 89 719 | 2,5 |
| Malta | 320 | 0,0 | 333 | -3,9 | 560 | 0,0 | 568 | -1,4 |
| Niederlande | 761 328 | 7,6 | 759 913 | 0,2 | 2 666 428 | 10,4 | 2 675 077 | -0,3 |
| Norwegen | 20 258 | 0,2 | 17 105 | 18,4 | 44 561 | 0,2 | 34 505 | 29,1 |
| Österreich | 47 657 | 0,5 | 46 001 | 3,6 | 101 792 | 0,4 | 102 983 | -1,2 |
| Polen | 27 860 | 0,3 | 27 845 | 0,1 | 103 595 | 0,4 | 110 610 | -6,3 |
| Portugal | 4 399 | 0,0 | 4 480 | -1,8 | 11 298 | 0,0 | 12 022 | -6,0 |
| Rumänien | 10 733 | 0,1 | 9 560 | 12,3 | 47 698 | 0,2 | 53 373 | -10,6 |
| Russland | 11 436 | 0,1 | 10 988 | 4,1 | 27 116 | 0,1 | 26 340 | 2,9 |
| Schweden | 39 559 | 0,4 | 38 755 | 2,1 | 75 420 | 0,3 | 75 149 | 0,4 |
| Schweiz einschl. Liechtenstein | 82 107 | 0,8 | 79 452 | 3,3 | 153 047 | 0,6 | 147 086 | 4,1 |
| Slowakische Republik | 5 098 | 0,1 | 3 894 | 30,9 | 23 890 | 0,1 | 15 096 | 58,3 |
| Slowenien | 2 794 | 0,0 | 2 742 | 1,9 | 11 657 | 0,0 | 9 357 | 24,6 |
| Spanien | 22 491 | 0,2 | 20 826 | 8,0 | 48 094 | 0,2 | 43 825 | 9,7 |
| Tschechische Republik | 13 789 | 0,1 | 14 506 | -4,9 | 34 649 | 0,1 | 34 934 | -0,8 |
| Türkei | 6 767 | 0,1 | 6 257 | 8,2 | 23 147 | 0,1 | 17 096 | 35,4 |
| Ukraine | 5 552 | 0,1 | 3 451 | 60,9 | 10 737 | 0,0 | 7 256 | 48,0 |
| Ungarn | 6 976 | 0,1 | 6 954 | 0,3 | 23 759 | 0,1 | 20 184 | 17,7 |
| Zypern | 295 | 0,0 | 301 | -2,0 | 790 | 0,0 | 611 | 29,3 |
| Sonstiges Europa | 14 852 | 0,1 | 13 761 | 7,9 | 34 587 | 0,1 | 31 405 | 10,1 |
| Afrika | 10 060 | 0,1 | 8 205 | 22,6 | 17 440 | 0,1 | 16 596 | 5,1 |
| Republik Südafrika | 6 783 | 0,1 | 4 501 | 50,7 | 9 445 | 0,0 | 7 304 | 29,3 |
| Sonstiges Afrika | 3 277 | 0,0 | 3 704 | -11,5 | 7 995 | 0,0 | 9 292 | -14,0 |
| Amerika | 197 763 | 2,0 | 180 284 | 9,7 | 458 969 | 1,8 | 415 287 | 10,5 |
| Kanada | 26 069 | 0,3 | 20 445 | 27,5 | 34 283 | 0,1 | 29 135 | 17,7 |
| USA | 157 014 | 1,6 | 145 953 | 7,6 | 392 322 | 1,5 | 356 571 | 10,0 |
| Mittelamerika und Karibik | 2 766 | 0,0 | 1 911 | 44,7 | 7 116 | 0,0 | 4 881 | 45,8 |
| Brasilien | 4 993 | 0,1 | 5 200 | -4,0 | 11 071 | 0,0 | 11 466 | -3,4 |
| Sonstiges Südamerika | 6 536 | 0,1 | 6 091 | 7,3 | 13 411 | 0,1 | 11 833 | 13,3 |
| Sonstiges Nordamerika | 385 | 0,0 | 684 | -43,7 | 766 | 0,0 | 1 401 | -45,3 |
| Asien | 95 003 | 1,0 | 92 787 | 2,4 | 168 295 | 0,7 | 179 190 | -6,1 |
| Arabische Golfstaaten | 8 850 | 0,1 | 8 172 | 8,3 | 21 852 | 0,1 | 24 083 | -9,3 |
| Volksrepublik China und Hongkong | 44 076 | 0,4 | 43 709 | 0,8 | 61 155 | 0,2 | 62 022 | -1,4 |
| Indien | 4 729 | 0,0 | 4 504 | 5,0 | 17 020 | 0,1 | 22 558 | -24,6 |
| Israel | 3 428 | 0,0 | 3 871 | -11,4 | 7 656 | 0,0 | 8 820 | -13,2 |
| Japan | 14 591 | 0,1 | 12 913 | 13,0 | 24 039 | 0,1 | 22 186 | 8,4 |
| Südkorea | 4 243 | 0,0 | 3 543 | 19,8 | 7 054 | 0,0 | 6 687 | 5,5 |
| Taiwan | 3 763 | 0,0 | 4 090 | -8,0 | 5 191 | 0,0 | 5 466 | -5,0 |
| Sonstiges Asien | 11 323 | 0,1 | 11 985 | -5,5 | 24 328 | 0,1 | 27 368 | -11,1 |
| Australien, Ozeanien | 14 059 | 0,1 | 14 368 | -2,2 | 22 978 | 0,1 | 22 827 | 0,7 |
| Australien | 11 798 | 0,1 | 12 156 | -2,9 | 18 917 | 0,1 | 19 328 | -2,1 |
| Neuseeland, Ozeanien | 2 261 | 0,0 | 2 212 | 2,2 | 4 061 | 0,0 | 3 499 | 16,1 |
| Ohne Angaben | 2 291 | 0,0 | 2 462 | -6,9 | 3 511 | 0,0 | 3 565 | -1,5 |
| Rheinland-Pfalz | 9 958 945 | 100 | 9 796 240 | 1,7 | 25 634 342 | 100 | 25 292 587 | 1,4 |

| Tourismusregion Betriebsart Gemeindegruppe | Ausländer /-innen insgesamt | Belgien | Däne- mark | Frank- reich | Ver- einigtes König- reich | Nieder- lande | Schwe- den | Schweiz | Japan | USA |
|--|-----------------------------------|---------|---------------|-----------------|-------------------------------------|------------------|---------------|---------|--------|---------|
| | Anzahl | | | | | | | | | |
| Gäste | | | | | | | | | | |
| Rheinland-Pfalz | 2 099 225 | 334 166 | 32 314 | 81 983 | 127 816 | 761 328 | 39 559 | 82 107 | 14 591 | 157 014 |
| Ahr | 99 401 | 17 063 | 2 525 | 3 629 | 8 824 | 38 027 | 2 323 | 4 646 | 730 | 2 470 |
| Eifel | 275 924 | 72 381 | 2 173 | 8 940 | 8 632 | 152 270 | 1 142 | 3 263 | 269 | 2 671 |
| Hunsrück | 83 922 | 7 455 | 294 | 2 732 | 3 427 | 38 347 | 472 | 1 271 | 77 | 12 023 |
| Mosel-Saar | 759 299 | 182 895 | 15 532 | 23 175 | 33 387 | 345 288 | 23 450 | 16 761 | 1 693 | 16 463 |
| Naheland | 54 813 | 4 779 | 582 | 2 531 | 1 736 | 25 346 | 360 | 2 653 | 220 | 2 053 |
| Pfalz | 271 895 | 16 757 | 2 978 | 16 900 | 15 560 | 43 790 | 3 423 | 25 045 | 6 262 | 47 711 |
| Rheinhausen | 219 979 | 6 667 | 2 119 | 9 802 | 13 504 | 19 723 | 1 882 | 13 683 | 2 637 | 49 492 |
| Rheintal | 264 928 | 19 562 | 5 414 | 10 581 | 38 731 | 72 392 | 5 837 | 11 806 | 2 509 | 22 454 |
| Westerwald-Lahn | 69 064 | 6 607 | 697 | 3 693 | 4 015 | 26 145 | 670 | 2 979 | 194 | 1 677 |
| Hotels | 1 084 607 | 154 820 | 17 605 | 47 899 | 73 613 | 233 040 | 17 940 | 55 305 | 12 831 | 135 046 |
| Hotels garnis | 122 254 | 13 470 | 1 839 | 7 607 | 8 886 | 23 756 | 2 867 | 7 934 | 897 | 11 161 |
| Gasthöfe | 61 089 | 16 040 | 925 | 1 565 | 2 259 | 26 430 | 825 | 1 383 | 110 | 1 777 |
| Pensionen | 60 593 | 14 305 | 1 254 | 2 239 | 2 303 | 20 379 | 1 413 | 2 332 | 161 | 1 795 |
| Erholungs-, Ferien-, Schulungsheime | 14 925 | 1 891 | 123 | 738 | 382 | 4 886 | 181 | 826 | 7 | 515 |
| Vorsorge- und Rehabilitationskliniken | 2 236 | 124 | 2 | 87 | 78 | 133 | 5 | 241 | 12 | 36 |
| Ferienzentren | 209 249 | 38 722 | 513 | 5 434 | 3 244 | 154 830 | 90 | 1 043 | 78 | 280 |
| Ferienhäuser, Ferienwohnungen | 37 397 | 7 520 | 511 | 1 111 | 3 434 | 14 957 | 357 | 736 | 105 | 1 386 |
| Jugendherbergen, Hütten u. Ä. | 28 803 | 4 906 | 207 | 4 825 | 3 701 | 5 986 | 57 | 1 794 | 52 | 1 142 |
| Privatquartiere ¹ | 175 514 | 42 160 | 1 890 | 3 482 | 16 012 | 84 456 | 6 798 | 1 023 | 287 | 3 332 |
| Camping- und Reisemobilplätze | 302 558 | 40 208 | 7 445 | 6 996 | 13 904 | 192 475 | 9 026 | 9 490 | 51 | 544 |
| Heilbäder | 170 596 | 33 838 | 3 995 | 7 066 | 8 973 | 60 860 | 7 571 | 7 097 | 658 | 4 569 |
| Luftkurorte | 205 252 | 30 161 | 2 380 | 5 794 | 20 199 | 91 189 | 2 283 | 7 470 | 837 | 14 807 |
| Erholungsorte | 276 805 | 62 048 | 2 924 | 7 306 | 10 136 | 143 642 | 3 756 | 6 889 | 217 | 15 286 |
| Fremdenverkehrsorte | 1 110 992 | 183 253 | 20 336 | 46 516 | 67 822 | 395 760 | 23 460 | 44 582 | 10 080 | 68 769 |
| Sonstige Gemeinden | 335 580 | 24 866 | 2 679 | 15 301 | 20 686 | 69 877 | 2 489 | 16 069 | 2 799 | 53 583 |
| Übernachtungen | | | | | | | | | | |
| Rheinland-Pfalz | 5 830 514 | 899 670 | 90 946 | 159 390 | 300 186 | 2 666 428 | 75 420 | 153 047 | 24 039 | 392 322 |
| Ahr | 248 548 | 41 653 | 8 263 | 6 611 | 18 758 | 109 937 | 5 035 | 8 945 | 2 188 | 5 034 |
| Eifel | 1 030 802 | 215 905 | 6 306 | 26 815 | 28 241 | 650 225 | 2 034 | 8 954 | 741 | 11 337 |
| Hunsrück | 262 569 | 24 596 | 783 | 4 770 | 7 619 | 150 364 | 694 | 2 502 | 143 | 28 817 |
| Mosel-Saar | 2 347 268 | 508 677 | 47 625 | 43 350 | 87 760 | 1 324 607 | 46 953 | 35 552 | 3 107 | 33 282 |
| Naheland | 166 003 | 13 245 | 2 663 | 6 329 | 4 251 | 79 877 | 906 | 6 664 | 583 | 8 012 |
| Pfalz | 671 017 | 29 731 | 5 931 | 29 083 | 31 399 | 90 159 | 6 472 | 42 408 | 7 941 | 183 915 |
| Rheinhausen | 372 352 | 10 369 | 3 750 | 16 488 | 22 599 | 28 195 | 3 195 | 21 483 | 4 917 | 76 578 |
| Rheintal | 554 272 | 39 079 | 14 263 | 18 228 | 91 056 | 165 988 | 9 106 | 20 562 | 3 838 | 40 372 |
| Westerwald-Lahn | 177 683 | 16 415 | 1 362 | 7 716 | 8 503 | 67 076 | 1 025 | 5 977 | 581 | 4 975 |
| Hotels | 2 232 204 | 356 411 | 42 821 | 80 554 | 151 574 | 518 653 | 32 134 | 92 931 | 20 285 | 315 078 |
| Hotels garnis | 282 653 | 26 179 | 3 595 | 12 560 | 20 309 | 43 378 | 5 698 | 13 084 | 1 851 | 42 059 |
| Gasthöfe | 151 184 | 40 401 | 2 532 | 2 892 | 4 487 | 58 534 | 1 572 | 3 052 | 149 | 5 471 |
| Pensionen | 179 254 | 38 201 | 3 616 | 4 335 | 5 586 | 50 811 | 2 857 | 5 138 | 283 | 4 473 |
| Erholungs-, Ferien-, Schulungsheime | 45 407 | 5 327 | 302 | 1 804 | 1 004 | 12 001 | 286 | 2 562 | 14 | 2 143 |
| Vorsorge- und Rehabilitationskliniken | 20 865 | 1 146 | 8 | 613 | 609 | 696 | 85 | 2 014 | 24 | 212 |
| Ferienzentren | 1 119 421 | 165 807 | 4 020 | 22 600 | 18 342 | 882 593 | 332 | 4 563 | 229 | 873 |
| Ferienhäuser, Ferienwohnungen | 157 679 | 20 216 | 2 314 | 2 972 | 12 019 | 60 464 | 1 037 | 2 485 | 362 | 7 628 |
| Jugendherbergen, Hütten u. Ä. | 61 066 | 9 037 | 442 | 9 426 | 10 745 | 11 504 | 84 | 3 471 | 59 | 2 173 |
| Privatquartiere ¹ | 524 299 | 121 807 | 5 229 | 8 582 | 34 950 | 252 343 | 15 001 | 3 136 | 637 | 11 298 |
| Camping- und Reisemobilplätze | 1 056 482 | 115 138 | 26 067 | 13 052 | 40 561 | 775 451 | 16 334 | 20 611 | 146 | 914 |
| Heilbäder | 433 425 | 86 598 | 11 874 | 15 024 | 22 456 | 151 679 | 16 948 | 16 127 | 1 549 | 11 120 |
| Luftkurorte | 723 007 | 95 221 | 6 213 | 11 576 | 47 017 | 433 945 | 4 387 | 14 357 | 1 804 | 36 944 |
| Erholungsorte | 1 065 530 | 190 547 | 9 753 | 16 772 | 34 631 | 659 711 | 7 410 | 14 792 | 399 | 65 160 |
| Fremdenverkehrsorte | 2 935 232 | 471 386 | 57 967 | 89 764 | 154 730 | 1 256 631 | 42 518 | 79 144 | 14 546 | 186 082 |
| Sonstige Gemeinden | 673 320 | 55 918 | 5 139 | 26 254 | 41 352 | 164 462 | 4 157 | 28 627 | 5 741 | 93 016 |

1 Einschl. gewerbliche Betriebe mit weniger als 10 Betten.

| Verwaltungsbezirk | Gäste | | | Übernachtungen | | |
|------------------------------|-----------|-----------|-------------|----------------|------------|-------------|
| | insgesamt | | Veränderung | insgesamt | | Veränderung |
| | 2018 | 2017 | % | 2018 | 2017 | % |
| Frankenthal (Pfalz), St. | 52 783 | 52 095 | 1,3 | 94 507 | 90 612 | 4,3 |
| Kaiserslautern, St. | 111 798 | 110 956 | 0,8 | 250 120 | 239 386 | 4,5 |
| Koblenz, St. | 361 775 | 356 850 | 1,4 | 700 141 | 689 331 | 1,6 |
| Landau i. d. Pf., St. | 56 011 | 54 535 | 2,7 | 106 040 | 106 864 | -0,8 |
| Ludwigshafen a. Rh., St. | 210 983 | 165 979 | 27,1 | 362 869 | 296 213 | 22,5 |
| Mainz, St. | 600 073 | 618 507 | -3,0 | 906 699 | 928 506 | -2,3 |
| Neustadt a. d. Weinstr., St. | 113 435 | 110 461 | 2,7 | 250 543 | 242 969 | 3,1 |
| Pirmasens, St. | 28 540 | 27 446 | 4,0 | 53 911 | 55 242 | -2,4 |
| Speyer, St. | 155 565 | 153 297 | 1,5 | 262 922 | 259 007 | 1,5 |
| Trier, St. | 463 895 | 430 092 | 7,9 | 840 545 | 797 913 | 5,3 |
| Worms, St. | 74 686 | 74 691 | -0,0 | 155 346 | 150 582 | 3,2 |
| Zweibrücken, St. | 24 626 | 24 738 | -0,5 | 43 564 | 39 726 | 9,7 |
| Ahrweiler | 558 232 | 566 543 | -1,5 | 1 421 912 | 1 453 984 | -2,2 |
| Altenkirchen (Ww.) | 94 703 | 93 498 | 1,3 | 240 044 | 227 909 | 5,3 |
| Alzey-Worms | 88 192 | 87 362 | 1,0 | 158 950 | 156 535 | 1,5 |
| Bad Dürkheim | 381 304 | 372 523 | 2,4 | 931 434 | 892 248 | 4,4 |
| Bad Kreuznach | 263 776 | 279 003 | -5,5 | 1 005 692 | 1 038 722 | -3,2 |
| Bernkastel-Wittlich | 860 909 | 824 323 | 4,4 | 2 634 543 | 2 552 141 | 3,2 |
| Birkenfeld | 101 242 | 120 019 | -15,6 | 304 620 | 395 667 | -23,0 |
| Cochem-Zell | 723 462 | 715 104 | 1,2 | 2 274 848 | 2 252 610 | 1,0 |
| Donnersbergkreis | 69 745 | 69 301 | 0,6 | 144 104 | 142 056 | 1,4 |
| Eifelkreis Bitburg-Prüm | 269 061 | 280 645 | -4,1 | 700 283 | 717 977 | -2,5 |
| Germersheim | 62 943 | 61 819 | 1,8 | 175 505 | 163 237 | 7,5 |
| Kaiserslautern | 93 347 | 90 944 | 2,6 | 281 584 | 268 160 | 5,0 |
| Kusel | 39 662 | 32 269 | 22,9 | 92 167 | 70 547 | 30,6 |
| Mainz-Bingen | 244 108 | 241 924 | 0,9 | 460 952 | 462 675 | -0,4 |
| Mayen-Koblenz | 381 808 | 387 821 | -1,6 | 887 479 | 879 721 | 0,9 |
| Neuwied | 161 401 | 169 842 | -5,0 | 342 671 | 360 416 | -4,9 |
| Rhein-Hunsrück-Kreis | 417 564 | 426 435 | -2,1 | 922 330 | 935 231 | -1,4 |
| Rhein-Lahn-Kreis | 259 670 | 259 494 | 0,1 | 796 369 | 831 114 | -4,2 |
| Rhein-Pfalz-Kreis | 74 490 | 75 582 | -1,4 | 137 248 | 135 633 | 1,2 |
| Südliche Weinstraße | 353 703 | 345 525 | 2,4 | 959 481 | 957 511 | 0,2 |
| Südwestpfalz | 153 775 | 153 461 | 0,2 | 404 130 | 404 170 | -0,0 |
| Trier-Saarburg | 371 842 | 357 501 | 4,0 | 1 237 138 | 1 198 668 | 3,2 |
| Vulkaneifel | 418 820 | 425 718 | -1,6 | 1 570 695 | 1 592 644 | -1,4 |
| Westerwaldkreis | 312 129 | 307 987 | 1,3 | 762 704 | 755 465 | 1,0 |
| Rheinland-Pfalz | 9 010 058 | 8 924 290 | 1,0 | 22 874 090 | 22 741 392 | 0,6 |
| kreisfreie Städte | 2 254 170 | 2 179 647 | 3,4 | 4 027 207 | 3 896 351 | 3,4 |
| Landkreise | 6 755 888 | 6 744 643 | 0,2 | 18 846 883 | 18 845 041 | 0,0 |
| Industrie- und Handelskammer | | | | | | |
| Kammerbezirk Koblenz | 3 635 762 | 3 682 596 | -1,3 | 9 658 810 | 9 820 170 | -1,6 |
| Kammerbezirk Pfalz | 1 982 710 | 1 900 931 | 4,3 | 4 550 129 | 4 363 581 | 4,3 |
| Kammerbezirk Rheinhessen | 1 007 059 | 1 022 484 | -1,5 | 1 681 947 | 1 698 298 | -1,0 |
| Kammerbezirk Trier | 2 384 527 | 2 318 279 | 2,9 | 6 983 204 | 6 859 343 | 1,8 |

| Verwaltungsbezirk | Gäste | | | Übernachtungen | | |
|------------------------------|-----------|-----------|-------------|----------------|-----------|-------------|
| | insgesamt | | Veränderung | insgesamt | | Veränderung |
| | 2018 | 2017 | % | 2018 | 2017 | % |
| Frankenthal (Pfalz), St. | 12 015 | 12 455 | -3,5 | 19 943 | 19 784 | 0,8 |
| Kaiserslautern, St. | 30 839 | 30 236 | 2,0 | 100 474 | 92 499 | 8,6 |
| Koblenz, St. | 62 195 | 62 750 | -0,9 | 111 415 | 111 810 | -0,4 |
| Landau i. d. Pf., St. | 6 238 | 6 023 | 3,6 | 17 187 | 17 452 | -1,5 |
| Ludwigshafen a. Rh., St. | 53 888 | 40 412 | 33,3 | 98 398 | 73 499 | 33,9 |
| Mainz, St. | 171 707 | 160 978 | 6,7 | 268 286 | 253 676 | 5,8 |
| Neustadt a. d. Weinstr., St. | 14 559 | 11 553 | 26,0 | 25 020 | 20 125 | 24,3 |
| Pirmasens, St. | 5 271 | 4 896 | 7,7 | 13 184 | 12 218 | 7,9 |
| Speyer, St. | 23 093 | 23 427 | -1,4 | 39 013 | 41 594 | -6,2 |
| Trier, St. | 121 930 | 112 202 | 8,7 | 209 495 | 197 455 | 6,1 |
| Worms, St. | 11 908 | 12 577 | -5,3 | 36 095 | 35 111 | 2,8 |
| Zweibrücken, St. | 5 453 | 6 264 | -12,9 | 11 012 | 10 634 | 3,6 |
| Ahrweiler | 96 270 | 98 740 | -2,5 | 220 682 | 231 050 | -4,5 |
| Altenkirchen (Ww.) | 8 875 | 7 770 | 14,2 | 32 969 | 25 133 | 31,2 |
| Alzey-Worms | 9 729 | 9 025 | 7,8 | 16 392 | 13 753 | 19,2 |
| Bad Dürkheim | 24 326 | 22 488 | 8,2 | 52 012 | 45 864 | 13,4 |
| Bad Kreuznach | 16 666 | 19 357 | -13,9 | 50 419 | 55 901 | -9,8 |
| Bernkastel-Wittlich | 202 603 | 186 654 | 8,5 | 602 194 | 540 344 | 11,4 |
| Birkenfeld | 18 559 | 34 733 | -46,6 | 58 964 | 144 495 | -59,2 |
| Cochem-Zell | 236 241 | 239 497 | -1,4 | 737 946 | 745 510 | -1,0 |
| Donnersbergkreis | 3 366 | 3 600 | -6,5 | 7 840 | 10 331 | -24,1 |
| Eifelkreis Bitburg-Prüm | 76 632 | 86 471 | -11,4 | 205 151 | 228 270 | -10,1 |
| Germersheim | 7 156 | 6 799 | 5,3 | 24 854 | 19 493 | 27,5 |
| Kaiserslautern | 30 608 | 28 337 | 8,0 | 130 917 | 119 010 | 10,0 |
| Kusel | 2 251 | 2 004 | 12,3 | 8 126 | 7 089 | 14,6 |
| Mainz-Bingen | 33 208 | 33 464 | -0,8 | 62 212 | 63 229 | -1,6 |
| Mayen-Koblenz | 61 367 | 61 502 | -0,2 | 160 814 | 174 111 | -7,6 |
| Neuwied | 19 426 | 19 508 | -0,4 | 42 353 | 41 065 | 3,1 |
| Rhein-Hunsrück-Kreis | 100 859 | 105 306 | -4,2 | 187 023 | 191 542 | -2,4 |
| Rhein-Lahn-Kreis | 43 797 | 42 003 | 4,3 | 104 533 | 98 355 | 6,3 |
| Rhein-Pfalz-Kreis | 9 032 | 8 885 | 1,7 | 16 633 | 16 403 | 1,4 |
| Südliche Weinstraße | 16 068 | 14 157 | 13,5 | 34 041 | 30 205 | 12,7 |
| Südwestpfalz | 7 292 | 7 534 | -3,2 | 18 081 | 18 628 | -2,9 |
| Trier-Saarburg | 118 592 | 116 343 | 1,9 | 518 550 | 518 704 | -0,0 |
| Vulkaneifel | 108 775 | 114 538 | -5,0 | 470 459 | 489 923 | -4,0 |
| Westerwaldkreis | 25 873 | 24 142 | 7,2 | 61 345 | 64 887 | -5,5 |
| Rheinland-Pfalz | 1 796 667 | 1 776 630 | 1,1 | 4 774 032 | 4 779 152 | -0,1 |
| kreisfreie Städte | 519 096 | 483 773 | 7,3 | 949 522 | 885 857 | 7,2 |
| Landkreise | 1 277 571 | 1 292 857 | -1,2 | 3 824 510 | 3 893 295 | -1,8 |
| Industrie- und Handelskammer | | | | | | |
| Kammerbezirk Koblenz | 690 128 | 715 308 | -3,5 | 1 768 463 | 1 883 859 | -6,1 |
| Kammerbezirk Pfalz | 251 455 | 229 070 | 9,8 | 616 735 | 554 828 | 11,2 |
| Kammerbezirk Rheinhessen | 226 552 | 216 044 | 4,9 | 382 985 | 365 769 | 4,7 |
| Kammerbezirk Trier | 628 532 | 616 208 | 2,0 | 2 005 849 | 1 974 696 | 1,6 |

T 7 Entwicklung des Fremdenverkehrs im Campingtourismus

| Jahr Monat | Gäste | | Übernachtungen | | Gäste | | Übernachtungen | | |
|---------------|-----------|----------------------|----------------|----------------------|--|----------------------|----------------|----------------------|-------|
| | insgesamt | Ausländer/ -innen | insgesamt | Ausländer/ -innen | insgesamt | Ausländer/ -innen | insgesamt | Ausländer/ -innen | |
| | Anzahl | | | | Veränderungen zum Vorjahr bzw. Vorjahresmonat in % | | | | |
| 2006 | 550 558 | 214 218 | 1 852 637 | 798 314 | 1,4 | 1,3 | -2,3 | -3,3 | |
| 2007 | 524 901 | 203 070 | 1 784 746 | 775 822 | -4,7 | -5,2 | -3,7 | -2,8 | |
| 2008 | 527 751 | 205 305 | 1 783 519 | 787 667 | 0,5 | 1,1 | -0,1 | 1,5 | |
| 2009 | 582 536 | 223 073 | 1 974 241 | 855 019 | 10,4 | 8,7 | 10,7 | 8,6 | |
| 2010 | 640 281 | 243 802 | 2 081 126 | 923 427 | 9,9 | 9,3 | 5,4 | 8,0 | |
| 2011 | 705 532 | 250 348 | 2 243 241 | 917 439 | 10,2 | 2,7 | 7,8 | -0,6 | |
| 2012 | 701 269 | 255 839 | 2 165 752 | 893 889 | -0,6 | 2,2 | -3,5 | -2,6 | |
| 2013 | 692 516 | 251 709 | 2 208 552 | 937 339 | -1,2 | -1,6 | 2,0 | 4,9 | |
| 2014 | 736 706 | 261 372 | 2 369 658 | 989 436 | 6,4 | 3,8 | 7,3 | 5,6 | |
| 2015 | 810 736 | 283 249 | 2 482 669 | 1 029 561 | 10,0 | 8,4 | 4,8 | 4,1 | |
| 2016 | 816 713 | 285 551 | 2 463 863 | 1 025 799 | 0,7 | 0,8 | -0,8 | -0,4 | |
| 2017 | 871 950 | 283 930 | 2 551 195 | 978 065 | 6,8 | -0,6 | 3,5 | -4,7 | |
| 2018 | 948 887 | 302 558 | 2 760 252 | 1 056 482 | 8,8 | 6,6 | 8,2 | 8,0 | |
| | | | | | | | | | |
| 2016 | Januar | 3 674 | 638 | 9 602 | 1 446 | 21,1 | 3,6 | 10,2 | -34,4 |
| | Februar | 3 904 | 676 | 8 037 | 1 587 | -22,6 | -14,8 | -32,5 | -18,4 |
| | März | 24 221 | 3 716 | 65 284 | 9 439 | 82,8 | 81,4 | 106,1 | 56,3 |
| | April | 40 523 | 12 749 | 99 678 | 35 259 | -26,5 | -6,8 | -35,8 | -11,3 |
| | Mai | 130 475 | 32 123 | 381 835 | 100 537 | 7,3 | -1,9 | 10,4 | 0,5 |
| | Juni | 71 195 | 31 152 | 193 867 | 98 628 | -36,3 | -19,9 | -42,4 | -26,2 |
| | Juli | 155 781 | 71 625 | 487 230 | 263 912 | 2,4 | -5,0 | -3,2 | -11,6 |
| | August | 176 558 | 74 046 | 615 183 | 329 935 | 10,0 | 11,6 | 12,1 | 20,9 |
| | September | 120 027 | 40 003 | 344 831 | 127 404 | 19,6 | 14,4 | 12,0 | 6,1 |
| | Oktober | 75 477 | 16 763 | 227 631 | 52 694 | 4,5 | 8,3 | 13,8 | 7,1 |
| | November | 8 087 | 1 233 | 16 527 | 3 308 | -11,3 | -13,8 | -9,6 | -0,5 |
| | Dezember | 6 791 | 827 | 14 158 | 1 650 | 7,1 | -6,9 | -0,1 | -20,7 |
| | | | | | | | | | |
| 2017 | Januar | 3 103 | 407 | 6 851 | 1 048 | -15,5 | -36,2 | -28,7 | -27,5 |
| | Februar | 5 952 | 657 | 12 792 | 1 413 | 52,5 | -2,8 | 59,2 | -11,0 |
| | März | 17 523 | 2 362 | 33 272 | 5 486 | -27,7 | -36,4 | -49,0 | -41,9 |
| | April | 75 131 | 18 006 | 194 514 | 52 051 | 85,4 | 41,2 | 95,1 | 47,6 |
| | Mai | 102 432 | 28 623 | 287 914 | 88 034 | -21,5 | -10,9 | -24,6 | -12,4 |
| | Juni | 143 781 | 40 420 | 407 576 | 123 340 | 102,0 | 29,8 | 110,2 | 25,1 |
| | Juli | 149 541 | 65 540 | 472 599 | 229 161 | -4,0 | -8,5 | -3,0 | -13,2 |
| | August | 167 981 | 73 805 | 567 495 | 314 040 | -4,9 | -0,3 | -7,8 | -4,8 |
| | September | 108 383 | 34 962 | 310 475 | 107 014 | -9,7 | -12,6 | -10,0 | -16,0 |
| | Oktober | 81 742 | 16 972 | 220 470 | 51 111 | 8,3 | 1,2 | -3,1 | -3,0 |
| | November | 9 167 | 1 264 | 20 608 | 3 257 | 13,4 | 2,5 | 24,7 | -1,5 |
| | Dezember | 7 214 | 912 | 16 629 | 2 110 | 6,2 | 10,3 | 17,5 | 27,9 |
| | | | | | | | | | |
| 2018 | Januar | 3 257 | 359 | 6 833 | 824 | 5,0 | -11,8 | -0,3 | -21,4 |
| | Februar | 5 176 | 612 | 11 264 | 1 275 | -13,0 | -6,8 | -11,9 | -9,8 |
| | März | 21 608 | 2 695 | 48 129 | 6 161 | 23,3 | 14,1 | 44,7 | 12,3 |
| | April | 69 718 | 18 112 | 178 054 | 50 138 | -7,2 | 0,6 | -8,5 | -3,7 |
| | Mai | 154 617 | 34 864 | 442 132 | 111 627 | 50,9 | 21,8 | 53,6 | 26,8 |
| | Juni | 110 045 | 39 289 | 315 617 | 125 621 | -23,5 | -2,8 | -22,6 | 1,8 |
| | Juli | 162 505 | 67 375 | 496 291 | 243 203 | 8,7 | 2,8 | 5,0 | 6,1 |
| | August | 179 603 | 75 565 | 587 478 | 317 512 | 6,9 | 2,4 | 3,5 | 1,1 |
| | September | 129 322 | 41 522 | 370 998 | 134 020 | 19,3 | 18,8 | 19,5 | 25,2 |
| | Oktober | 90 155 | 19 169 | 251 577 | 58 620 | 10,3 | 12,9 | 14,1 | 14,7 |
| | November | 13 853 | 2 006 | 29 243 | 5 047 | 51,1 | 58,7 | 41,9 | 55,0 |
| | Dezember | 9 028 | 990 | 22 636 | 2 434 | 25,1 | 8,6 | 36,1 | 15,4 |

| Verwaltungsbezirk | Gäste | | | Übernachtungen | | |
|------------------------------|-----------|---------|-------------|----------------|-----------|-------------|
| | insgesamt | | Veränderung | insgesamt | | Veränderung |
| | 2018 | 2017 | % | 2018 | 2017 | % |
| Frankenthal (Pfalz), St. | - | - | - | - | - | - |
| Kaiserslautern, St. | . | - | . | . | - | . |
| Koblenz, St. | . | . | . | . | . | . |
| Landau i. d. Pf., St. | - | - | - | - | - | - |
| Ludwigshafen a. Rh., St. | - | - | - | - | - | - |
| Mainz, St. | . | . | . | . | . | . |
| Neustadt a. d. Weinstr., St. | . | . | . | . | . | . |
| Pirmasens, St. | - | - | - | - | - | - |
| Speyer, St. | . | . | . | . | . | . |
| Trier, St. | . | . | . | . | . | . |
| Worms, St. | . | . | . | . | . | . |
| Zweibrücken, St. | . | . | . | . | . | . |
| Ahrweiler | 68 297 | 63 399 | 7,7 | 229 763 | 223 281 | 2,9 |
| Altenkirchen (Ww.) | . | . | . | . | . | . |
| Alzey-Worms | . | . | . | . | . | . |
| Bad Dürkheim | . | . | . | . | . | . |
| Bad Kreuznach | 26 808 | . | . | 74 626 | . | . |
| Bernkastel-Wittlich | 111 292 | 113 864 | -2,3 | 290 632 | 275 993 | 5,3 |
| Birkenfeld | 16 566 | 15 232 | 8,8 | 51 310 | 48 812 | 5,1 |
| Cochem-Zell | 84 828 | 74 218 | 14,3 | 316 934 | 291 042 | 8,9 |
| Donnersbergkreis | 5 655 | . | . | . | . | . |
| Eifelkreis Bitburg-Prüm | 66 610 | 63 483 | 4,9 | . | 286 290 | . |
| Germersheim | . | . | . | . | . | . |
| Kaiserslautern | . | . | . | . | . | . |
| Kusel | . | . | . | . | . | . |
| Mainz-Bingen | 25 400 | 26 881 | -5,5 | 51 118 | 53 348 | -4,2 |
| Mayen-Koblenz | . | . | . | . | . | . |
| Neuwied | . | 21 844 | . | . | 56 216 | . |
| Rhein-Hunsrück-Kreis | 54 447 | . | . | . | 130 827 | . |
| Rhein-Lahn-Kreis | 57 024 | 38 951 | 46,4 | 112 306 | 85 846 | 30,8 |
| Rhein-Pfalz-Kreis | . | . | . | . | . | . |
| Südliche Weinstraße | . | . | . | . | . | . |
| Südwestpfalz | 25 580 | 19 971 | 28,1 | 74 960 | 73 582 | 1,9 |
| Trier-Saarburg | 88 288 | 79 231 | 11,4 | 313 647 | 281 134 | 11,6 |
| Vulkaneifel | . | . | . | . | . | . |
| Westerwaldkreis | . | 24 836 | . | 85 663 | 68 756 | 24,6 |
| Rheinland-Pfalz | 948 887 | 871 950 | 8,8 | 2 760 252 | 2 551 195 | 8,2 |

¹ Aus Datenschutzgründen können nur Verwaltungsbezirke mit drei und mehr Campingplätzen dargestellt werden.

| Herkunftsland | Gäste | | | | Übernachtungen | | | |
|----------------------------------|-----------|--------|---------|-----------------------------|----------------|--------|-----------|-----------------------------|
| | 2018 | | 2017 | Veränderung 2018 zu 2017 | 2018 | | 2017 | Veränderung 2018 zu 2017 |
| | insgesamt | Anteil | | | insgesamt | Anteil | | |
| | Anzahl | % | Anzahl | % | Anzahl | % | Anzahl | % |
| 1. Deutschland | 646 329 | 68,1 | 588 020 | 9,9 | 1 703 770 | 61,7 | 1 573 130 | 8,3 |
| 2. Ausland | 302 558 | 31,9 | 283 930 | 6,6 | 1 056 482 | 38,3 | 978 065 | 8,0 |
| Europa | 300 808 | 31,7 | 282 285 | 6,6 | 1 053 193 | 38,2 | 975 285 | 8,0 |
| Belgien | 40 208 | 4,2 | 36 421 | 10,4 | 115 138 | 4,2 | 103 318 | 11,4 |
| Bulgarien | 203 | 0,0 | 98 | x | 610 | 0,0 | 358 | 70,4 |
| Dänemark | 7 445 | 0,8 | 7 414 | 0,4 | 26 067 | 0,9 | 25 273 | 3,1 |
| Estland | 119 | 0,0 | 49 | x | 176 | 0,0 | 87 | x |
| Finnland | 1 310 | 0,1 | 1 000 | 31,0 | 2 581 | 0,1 | 1 821 | 41,7 |
| Frankreich | 6 996 | 0,7 | 5 700 | 22,7 | 13 052 | 0,5 | 10 944 | 19,3 |
| Griechenland | 145 | 0,0 | 40 | x | 366 | 0,0 | 61 | x |
| Vereinigtes Königreich | 13 904 | 1,5 | 13 100 | 6,1 | 40 561 | 1,5 | 36 588 | 10,9 |
| Republik Irland | 490 | 0,1 | 384 | 27,6 | 1 369 | 0,0 | 703 | 94,7 |
| Island | 121 | 0,0 | 67 | 80,6 | 358 | 0,0 | 99 | x |
| Italien | 3 380 | 0,4 | 2 911 | 16,1 | 5 326 | 0,2 | 4 645 | 14,7 |
| Kroatien | 14 | 0,0 | 18 | -22,2 | 22 | 0,0 | 26 | -15,4 |
| Lettland | 19 | 0,0 | 79 | x | 29 | 0,0 | 153 | x |
| Litauen | 122 | 0,0 | 125 | -2,4 | 277 | 0,0 | 248 | 11,7 |
| Luxemburg | 3 417 | 0,4 | 2 664 | 28,3 | 7 095 | 0,3 | 5 592 | 26,9 |
| Malta | - | - | 3 | x | - | - | 3 | x |
| Niederlande | 192 475 | 20,3 | 184 230 | 4,5 | 775 451 | 28,1 | 730 698 | 6,1 |
| Norwegen | 5 070 | 0,5 | 4 544 | 11,6 | 12 668 | 0,5 | 9 408 | 34,7 |
| Österreich | 2 865 | 0,3 | 2 367 | 21,0 | 6 040 | 0,2 | 4 867 | 24,1 |
| Polen | 603 | 0,1 | 471 | 28,0 | 1 923 | 0,1 | 1 028 | 87,1 |
| Portugal | 125 | 0,0 | 75 | 66,7 | 199 | 0,0 | 138 | 44,2 |
| Rumänien | 119 | 0,0 | 78 | 52,6 | 255 | 0,0 | 125 | x |
| Russland | 211 | 0,0 | 118 | 78,8 | 366 | 0,0 | 171 | x |
| Schweden | 9 026 | 1,0 | 8 728 | 3,4 | 16 334 | 0,6 | 15 387 | 6,2 |
| Schweiz einschl. Liechtenstein | 9 490 | 1,0 | 8 168 | 16,2 | 20 611 | 0,7 | 16 791 | 22,8 |
| Slowakische Republik | 135 | 0,0 | 59 | x | 903 | 0,0 | 113 | x |
| Slowenien | 127 | 0,0 | 132 | -3,8 | 196 | 0,0 | 194 | 1,0 |
| Spanien | 1 198 | 0,1 | 953 | 25,7 | 2 649 | 0,1 | 1 707 | 55,2 |
| Tschechische Republik | 600 | 0,1 | 509 | 17,9 | 995 | 0,0 | 991 | 0,4 |
| Türkei | 61 | 0,0 | 64 | -4,7 | 63 | 0,0 | 84 | -25,0 |
| Ukraine | 23 | 0,0 | 48 | x | 36 | 0,0 | 66 | -45,5 |
| Ungarn | 151 | 0,0 | 94 | 60,6 | 290 | 0,0 | 142 | x |
| Zypern | - | - | 6 | x | - | - | 7 | x |
| Sonstiges Europa | 636 | 0,1 | 1 568 | x | 1 187 | 0,0 | 3 449 | x |
| Afrika | 37 | 0,0 | 102 | x | 72 | 0,0 | 240 | x |
| Republik Südafrika | 32 | 0,0 | 32 | - | 63 | 0,0 | 57 | 10,5 |
| Sonstiges Afrika | 5 | 0,0 | 70 | x | 9 | 0,0 | 183 | x |
| Amerika | 887 | 0,1 | 776 | 14,3 | 1 574 | 0,1 | 1 380 | 14,1 |
| Kanada | 214 | 0,0 | 162 | 32,1 | 385 | 0,0 | 241 | 59,8 |
| USA | 544 | 0,1 | 529 | 2,8 | 914 | 0,0 | 1 031 | -11,3 |
| Mittelamerika und Karibik | 27 | 0,0 | 7 | x | 83 | 0,0 | 13 | x |
| Brasilien | 34 | 0,0 | 29 | 17,2 | 87 | 0,0 | 32 | x |
| Sonstiges Südamerika | 50 | 0,0 | 40 | 25,0 | 80 | 0,0 | 54 | 48,1 |
| Sonstiges Nordamerika | 18 | 0,0 | 9 | 100,0 | 25 | 0,0 | 9 | x |
| Asien | 219 | 0,0 | 221 | -0,9 | 573 | 0,0 | 337 | 70,0 |
| Arabische Golfstaaten | 2 | 0,0 | 15 | x | 5 | 0,0 | 36 | x |
| Volksrepublik China und Hongkong | 41 | 0,0 | 34 | 20,6 | 124 | 0,0 | 67 | 85,1 |
| Indien | 12 | 0,0 | 13 | -7,7 | 22 | 0,0 | 17 | 29,4 |
| Israel | 44 | 0,0 | 40 | 10,0 | 128 | 0,0 | 63 | x |
| Japan | 51 | 0,0 | 38 | 34,2 | 146 | 0,0 | 44 | x |
| Südkorea | 9 | 0,0 | 33 | x | 12 | 0,0 | 38 | x |
| Taiwan | 5 | 0,0 | 1 | x | 8 | 0,0 | 2 | x |
| Sonstiges Asien | 55 | 0,0 | 47 | 17,0 | 128 | 0,0 | 70 | 82,9 |
| Australien, Ozeanien | 543 | 0,1 | 478 | 13,6 | 977 | 0,0 | 726 | 34,6 |
| Australien | 396 | 0,0 | 374 | 5,9 | 689 | 0,0 | 573 | 20,2 |
| Neuseeland, Ozeanien | 147 | 0,0 | 104 | 41,3 | 288 | 0,0 | 153 | 88,2 |
| Ohne Angaben | 64 | 0,0 | 68 | -5,9 | 93 | 0,0 | 97 | -4,1 |
| Rheinland-Pfalz | 948 887 | 100 | 871 950 | 8,8 | 2 760 252 | 100 | 2 551 195 | 8,2 |

| Verwaltungsbezirk | 2018 | | | | | | 2017 | | | | | |
|-------------------|---------------|--------------|---|----------------|----------------|----------------|----------------|----------------|----------------|----------------|----------------|--|
| | Be- triebe | Betten | | Gäste | | Übernachtungen | | Gäste | | Übernachtungen | | |
| | | An- gebot | Auslas- tung | ins- gesamt | Aus- länder | ins- gesamt | Aus- länder | ins- gesamt | Aus- länder | ins- gesamt | Aus- länder | |
| | Anzahl | % | Anzahl und Veränderung zu 2017 bzw. 2016 in % | | | | | | | | | |

Kreisfreie Städte

| | | | | | | | | | | | |
|------------------------------|-----|-------|------|-----------------|----------------|-----------------|-----------------|-----------------|-----------------|-----------------|-----------------|
| Frankenthal (Pfalz), St. | 6 | 625 | 41,4 | 52 783 1,3 | 12 015 -3,5 | 94 507 4,3 | 19 943 0,8 | 52 095 8,2 | 12 455 8,2 | 90 612 1,9 | 19 784 3,5 |
| Kaiserslautern, St. | 30 | 1 731 | 39,6 | 111 798 0,8 | 30 839 2,0 | 250 120 4,5 | 100 474 8,6 | 110 956 -0,3 | 30 236 9,4 | 239 386 -0,7 | 92 499 3,8 |
| Koblenz, St. | 56 | 3 925 | 48,9 | 361 775 1,4 | 62 195 -0,9 | 700 141 1,6 | 111 415 -0,4 | 356 850 0,9 | 62 750 -3,3 | 689 331 2,0 | 111 810 -2,4 |
| Landau i. d. Pf., St. | 17 | 743 | 39,1 | 56 011 2,7 | 6 238 3,6 | 106 040 -0,8 | 17 187 -1,5 | 54 535 20,7 | 6 023 5,3 | 106 864 17,4 | 17 452 -4,0 |
| Ludwigshafen a. Rh., St. | 24 | 2 376 | 41,8 | 210 983 27,1 | 53 888 33,3 | 362 869 22,5 | 98 398 33,9 | 165 979 28,2 | 40 412 39,4 | 296 213 21,6 | 73 499 28,0 |
| Mainz, St. | 41 | 5 472 | 45,4 | 600 073 -3,0 | 171 707 6,7 | 906 699 -2,3 | 268 286 5,8 | 618 507 -1,9 | 160 978 -2,2 | 928 506 -0,7 | 253 676 -2,0 |
| Neustadt a. d. Weinstr., St. | 163 | 1 863 | 36,8 | 113 435 2,7 | 14 559 26,0 | 250 543 3,1 | 25 020 24,3 | 110 461 1,4 | 11 553 -4,7 | 242 969 -3,9 | 20 125 -17,2 |
| Pirmasens, St. | 41 | 493 | 30,0 | 28 540 4,0 | 5 271 7,7 | 53 911 -2,4 | 13 184 7,9 | 27 446 -4,1 | 4 896 5,0 | 55 242 -0,6 | 12 218 6,0 |
| Speyer, St. | 45 | 1 470 | 49,0 | 155 565 1,5 | 23 093 -1,4 | 262 922 1,5 | 39 013 -6,2 | 153 297 -1,9 | 23 427 -1,3 | 259 007 -2,7 | 41 594 2,4 |
| Trier, St. | 128 | 5 171 | 44,5 | 463 895 7,9 | 121 930 8,7 | 840 545 5,3 | 209 495 6,1 | 430 092 0,2 | 112 202 7,3 | 797 913 0,1 | 197 455 4,1 |
| Worms, St. | 52 | 1 083 | 39,3 | 74 686 -0,0 | 11 908 -5,3 | 155 346 3,2 | 36 095 2,8 | 74 691 1,7 | 12 577 -3,1 | 150 582 5,4 | 35 111 7,1 |
| Zweibrücken, St. | 27 | 366 | 32,6 | 24 626 -0,5 | 5 453 -12,9 | 43 564 9,7 | 11 012 3,6 | 24 738 4,8 | 6 264 9,5 | 39 726 9,1 | 10 634 19,2 |

Landkreise

| | | | | | | | | | | | |
|-----------------------------|-----|--------|------|-----------------|----------------|-------------------|-----------------|-----------------|---------------|------------------|-----------------|
| LK Ahrweiler | 581 | 11 390 | 34,2 | 558 232 -1,5 | 96 270 -2,5 | 1 421 912 -2,2 | 220 682 -4,5 | 566 543 1,1 | 98 740 6,6 | 1 453 984 0,7 | 231 050 6,7 |
| Bad Neuenahr-Ahrweiler, St. | 150 | 4 182 | 46,2 | 226 155 1,5 | 21 290 -3,9 | 705 485 -0,6 | 44 656 -5,0 | 222 709 -0,8 | 22 148 1,0 | 709 854 -1,1 | 47 002 1,4 |
| Remagen, St. | 43 | 568 | 32,9 | 33 156 3,3 | 6 415 10,1 | 68 287 -2,0 | 17 438 7,0 | 32 089 2,0 | 5 826 -8,0 | 69 667 -2,2 | 16 304 -24,9 |
| Sinzig, St. | 27 | 270 | . | . | . | . | . | . | . | . | . |
| VG Adenau | 128 | 3 021 | 22,2 | 128 055 -1,4 | 38 028 -3,3 | 244 328 -2,9 | 78 906 -6,3 | 129 863 4,1 | 39 325 9,1 | 251 653 7,7 | 84 238 10,9 |
| Adenau, St. | 38 | 399 | 20,3 | 14 285 4,1 | 7 310 9,5 | 29 525 6,3 | 16 133 9,1 | 13 722 1,4 | 6 678 5,4 | 27 772 1,0 | 14 792 5,3 |
| Antweiler | 7 | 89 | . | . | . | . | . | 824 -11,4 | 132 91,3 | 2 351 | 634 |
| Barweiler | 15 | 180 | 17,9 | 5 631 | 1 071 | 11 772 | 2 168 | . | . | . | . |
| Kaltenborn | 3 | 81 | . | . | . | . | . | . | . | . | . |
| Müllenbach | 3 | 74 | . | . | . | . | . | . | . | . | . |

| Verwaltungsbezirk | 2018 | | | | | | 2017 | | | | |
|-------------------|---------------|--------------|---|----------------|----------------|----------------|----------------|----------------|----------------|----------------|----------------|
| | Be- triebe | Betten | | Gäste | | Übernachtungen | | Gäste | | Übernachtungen | |
| | | An- gebot | Auslas- tung | ins- gesamt | Aus- länder | ins- gesamt | Aus- länder | ins- gesamt | Aus- länder | ins- gesamt | Aus- länder |
| | Anzahl | % | Anzahl und Veränderung zu 2017 bzw. 2016 in % | | | | | | | | |

noch: LK Ahrweiler

| | | | | | | | | | | | |
|--------------------------|-----|-------|------|--------|--------|---------|--------|--------|--------|---------|--------|
| Nürburg | 33 | 1 348 | . | 74 972 | 21 993 | . | . | 78 165 | 23 820 | 141 863 | 48 838 |
| | | | | -4,1 | -7,7 | . | . | 3,6 | 12,2 | 8,0 | 14,2 |
| Schuld | 7 | 78 | . | . | . | . | . | . | . | . | . |
| Wiesemscheid | 4 | 220 | . | . | . | . | . | . | . | . | . |
| VG Altenahr | 127 | 1 775 | 33,3 | 89 101 | 22 228 | 215 459 | 60 536 | 91 165 | 22 261 | 221 971 | 62 210 |
| | | | | -2,3 | -0,1 | -2,9 | -2,7 | -2,9 | 10,3 | -0,1 | 17,2 |
| Altenahr | 31 | 879 | 35,9 | 50 455 | 12 219 | 115 132 | 32 133 | 52 271 | 13 024 | 119 086 | 34 263 |
| | | | | -3,5 | -6,2 | -3,3 | -6,2 | 6,1 | -4,0 | 2,9 | -8,5 |
| Dernau | 55 | 255 | 21,2 | 6 878 | 750 | 19 733 | 2 283 | 6 719 | 702 | 18 796 | 2 120 |
| | | | | 2,4 | 6,8 | 5,0 | 7,7 | 1,1 | 6,0 | -1,1 | 3,1 |
| Mayschoß | 18 | 315 | 41,8 | 17 016 | 8 104 | 48 115 | 23 791 | 18 399 | 7 282 | 52 646 | 23 036 |
| | | | | -7,5 | 11,3 | -8,6 | 3,3 | -21,1 | 57,8 | -2,2 | x |
| Rech | 16 | 147 | 31,9 | 7 549 | 774 | 17 102 | 1 619 | 7 178 | 745 | 16 491 | 1 595 |
| | | | | 5,2 | 3,9 | 3,7 | 1,5 | -7,9 | -21,2 | -5,5 | -21,8 |
| VG Bad Breisig | 73 | . | . | 33 409 | 2 846 | 83 793 | 7 244 | 34 793 | 3 517 | 84 233 | 8 853 |
| | | | | -4,0 | -19,1 | -0,5 | -18,2 | -0,5 | 32,3 | -1,3 | 37,6 |
| Bad Breisig, St. | 67 | 869 | 25,4 | 32 678 | 2 623 | 80 478 | 6 040 | . | . | . | . |
| Brohl-Lützing | 6 | . | . | 731 | 223 | 3 315 | 1 204 | . | . | . | . |
| VG Brohltal | 32 | 649 | 34,7 | 37 070 | 3 958 | 82 124 | 8 313 | 43 453 | 3 992 | 90 326 | 8 042 |
| | | | | -14,7 | -0,9 | -9,1 | 3,4 | 14,4 | 3,7 | 4,5 | -6,5 |
| Burgbrohl | 6 | 152 | 38,9 | . | . | 21 570 | 2 265 | . | . | . | . |
| Glees | 4 | 160 | . | . | . | . | . | . | . | . | . |
| Kempenich | 7 | 77 | 14,4 | 1 596 | 144 | 4 043 | 546 | 1 731 | 190 | 5 430 | 684 |
| | | | | -7,8 | -24,2 | -25,5 | -20,2 | -2,9 | 24,2 | -3,2 | -13,6 |
| Wassenach | 4 | - | x | 61 | 16 | 242 | 152 | . | - | . | - |
| | | | | . | 0,0 | . | 0,0 | . | . | . | . |
| LK Altenkirchen (Ww.) | 92 | 2 387 | 27,6 | 94 703 | 8 875 | 240 044 | 32 969 | 93 498 | 7 770 | 227 909 | 25 133 |
| | | | | 1,3 | 14,2 | 5,3 | 31,2 | -3,9 | -13,3 | 1,2 | 7,3 |
| VG Altenkirchen (Ww.) | 9 | 501 | 26,3 | 21 427 | 1 165 | 48 123 | 2 803 | 21 917 | 1 191 | 50 851 | 4 558 |
| | | | | -2,2 | -2,2 | -5,4 | -38,5 | 2,9 | -1,0 | -5,7 | 11,6 |
| VG Betzdorf-Gebhardshain | 9 | 167 | 16,7 | 4 746 | 546 | 10 202 | 1 439 | 5 765 | 563 | 10 891 | 1 218 |
| | | | | -17,7 | -3,0 | -6,3 | 18,1 | . | . | . | . |
| Betzdorf, St. | 4 | . | . | 3 270 | 532 | . | . | . | . | . | . |
| VG Daaden-Herdorf | 15 | 251 | 23,6 | 9 769 | 763 | 21 598 | 2 025 | 8 261 | 442 | 19 536 | 1 180 |
| | | | | 18,3 | 72,6 | 10,6 | 71,6 | . | . | 9,3 | -34,0 |
| Daaden, St. | 7 | . | . | . | - | . | - | . | - | . | - |
| | | | | . | 0,0 | . | 0,0 | . | 0,0 | . | 0,0 |
| Herdorf, St. | 7 | 188 | . | . | . | . | . | . | . | . | . |
| VG Flammersfeld | 18 | 577 | 27,7 | 18 893 | 3 942 | 58 382 | 17 689 | 21 271 | 3 466 | 53 049 | 10 587 |
| | | | | -11,2 | 13,7 | 10,1 | 67,1 | -5,0 | -16,5 | . | . |
| Bürdenbach | 3 | . | . | . | . | . | . | . | . | . | . |
| Oberlahr | 3 | 10 | 4,6 | . | - | 169 | - | 44 | - | 486 | - |
| | | | | . | 0,0 | x | 0,0 | . | 0,0 | . | 0,0 |
| Rott | 5 | 33 | 11,3 | 474 | 60 | 1 366 | 184 | 381 | 51 | 1 089 | 103 |
| | | | | 24,4 | 17,6 | 25,4 | 78,6 | 60,1 | 64,5 | 36,3 | 66,1 |

noch:
T 10

Betriebe, Bettenangebot, Gäste und Übernachtungen (einschließlich Privatquartiere und gewerbliche Kleinbetriebe mit weniger als 10 Betten) nach Verwaltungsbezirken, ohne Campingplätze

| Verwaltungsbezirk | 2018 | | | | | | 2017 | | | | | |
|-------------------|---------------|--------------|---|----------------|----------------|----------------|----------------|----------------|----------------|----------------|----------------|--|
| | Be- triebe | Betten | | Gäste | | Übernachtungen | | Gäste | | Übernachtungen | | |
| | | An- gebot | Auslas- tung | ins- gesamt | Aus- länder | ins- gesamt | Aus- länder | ins- gesamt | Aus- länder | ins- gesamt | Aus- länder | |
| | Anzahl | % | Anzahl und Veränderung zu 2017 bzw. 2016 in % | | | | | | | | | |

noch: LK Altenkirchen (Ww.)

| | | | | | | | | | | | |
|------------------------|------------|--------------|-------------|----------------|---------------|----------------|---------------|----------------|---------------|----------------|---------------|
| VG Hamm (Sieg) | 6 | 237 | 26,7 | 8 501 | 578 | 23 114 | 2 865 | 8 382 | 507 | 21 650 | 2 445 |
| | | | | 1,4 | 14,0 | 6,8 | 17,2 | -19,6 | x | -19,6 | -46,0 |
| Hamm (Sieg) | 3 | 51 | . | . | . | . | . | . | . | . | . |
| VG Kirchen (Sieg) | 17 | 342 | 32,1 | 17 111 | 999 | 40 014 | 2 860 | 17 949 | 1 061 | 40 910 | 3 140 |
| | | | | -4,7 | -5,8 | -2,2 | -8,9 | -0,8 | 2,4 | 1,2 | 0,9 |
| Friesenhagen | 10 | 42 | . | 668 | 99 | . | . | 622 | 149 | 2 810 | 1 033 |
| | | | | 7,4 | -33,6 | . | . | -15,6 | -42,7 | . | . |
| Kirchen (Sieg), St. | 6 | . | . | . | . | . | . | . | . | . | . |
| VG Wissen | 18 | 312 | 33,9 | 14 256 | 882 | 38 611 | 3 288 | 9 953 | 540 | 31 022 | 2 005 |
| | | | | 43,2 | 63,3 | 24,5 | 64,0 | -10,1 | 10,0 | -8,5 | 24,8 |
| Katzwinkel (Sieg) | 6 | . | . | . | . | . | . | 5 764 | 119 | 16 926 | 620 |
| | | | | . | . | . | . | . | . | . | . |
| Wissen, St. | 10 | 183 | . | . | . | . | . | 3 339 | 395 | 10 885 | 1 322 |
| | | | | . | . | . | . | -11,7 | 0,5 | -13,8 | 4,4 |
| LK Alzey-Worms | 108 | 1 695 | 25,7 | 88 192 | 9 729 | 158 950 | 16 392 | 87 362 | 9 025 | 156 535 | 13 753 |
| | | | | 1,0 | 7,8 | 1,5 | 19,2 | 7,8 | 6,7 | 9,8 | 5,7 |
| Alzey, St. | 45 | 541 | 30,3 | 39 042 | 5 508 | 59 785 | 7 950 | 36 004 | 4 470 | 58 172 | 6 134 |
| | | | | 8,4 | 23,2 | 2,8 | 29,6 | . | . | . | . |
| VG Alzey-Land | 19 | 225 | 27,8 | 13 832 | 1 163 | 22 820 | 1 724 | 14 758 | 1 120 | 24 219 | 1 616 |
| | | | | -6,3 | 3,8 | -5,8 | 6,7 | 5,3 | -7,9 | 3,4 | -17,4 |
| Flonheim | 13 | 141 | 34,9 | 10 997 | 1 066 | 17 955 | 1 556 | 11 817 | 980 | 19 097 | 1 429 |
| | | | | -6,9 | 8,8 | -6,0 | 8,9 | 3,2 | -10,0 | 3,0 | -11,6 |
| VG Eich | 4 | 105 | 9,0 | 836 | 18 | 3 452 | 81 | 1 326 | - | 2 704 | - |
| | | | | -37,0 | 0,0 | 27,7 | 0,0 | . | 0,0 | . | 0,0 |
| VG Monsheim | 9 | 208 | 18,9 | 8 187 | 328 | 14 355 | 600 | 9 194 | 610 | 16 868 | 822 |
| | | | | -11,0 | -46,2 | -14,9 | -27,0 | -9,3 | -11,2 | -6,1 | -20,0 |
| Flörsheim-Dalsheim | 5 | 82 | 24,9 | 4 613 | 174 | 7 452 | 380 | 4 178 | 148 | 6 524 | 228 |
| | | | | 10,4 | 17,6 | 14,2 | 66,7 | -5,8 | -21,3 | -7,3 | -12,3 |
| VG Wöllstein | 7 | 111 | 8,0 | 1 555 | 48 | 3 232 | 116 | 1 791 | 75 | 3 827 | 187 |
| | | | | -13,2 | -36,0 | -15,5 | -38,0 | -9,3 | -13,8 | . | . |
| VG Wonnegau | 11 | 213 | 45,3 | 15 238 | 2 295 | 35 188 | 4 669 | 14 419 | 2 537 | 30 129 | 4 516 |
| | | | | 5,7 | -9,5 | 16,8 | 3,4 | 6,5 | 53,6 | 36,0 | 87,9 |
| Osthofen, St. | 8 | 145 | 51,5 | 12 040 | 1 608 | 27 278 | 3 786 | 11 575 | 1 799 | 24 429 | 3 601 |
| | | | | 4,0 | -10,6 | 11,7 | 5,1 | 10,1 | 53,5 | 42,5 | x |
| VG Wörrstadt | 13 | 292 | 18,9 | 9 502 | 369 | 20 118 | 1 252 | 9 870 | 213 | 20 616 | 478 |
| | | | | -3,7 | 73,2 | -2,4 | x | . | . | 37,9 | 52,2 |
| Vendersheim | 3 | 44 | . | . | . | . | . | . | . | . | . |
| | | | | . | . | . | . | . | . | . | . |
| Wörrstadt, St. | 4 | 124 | 19,4 | 5 064 | 204 | 8 798 | 438 | 4 928 | 138 | 8 477 | 325 |
| | | | | 2,8 | 47,8 | 3,8 | 34,8 | . | . | . | . |
| LK Bad Dürkheim | 486 | 6 872 | 37,1 | 381 304 | 24 326 | 931 434 | 52 012 | 372 523 | 22 488 | 892 248 | 45 864 |
| | | | | 2,4 | 8,2 | 4,4 | 13,4 | 3,4 | 4,2 | 4,0 | -12,7 |
| Bad Dürkheim, St. | 115 | 2 408 | 46,3 | 121 902 | 6 951 | 406 516 | 13 004 | 117 948 | 5 876 | 346 997 | 11 027 |
| | | | | 3,4 | 18,3 | 17,2 | 17,9 | 9,5 | 2,3 | -2,2 | -38,0 |
| Grünstadt, St. | 31 | 298 | 34,1 | 19 294 | 1 786 | 37 088 | 3 564 | 19 428 | 1 212 | 38 467 | 2 874 |
| | | | | -0,7 | 47,4 | -3,6 | 24,0 | 2,4 | -0,2 | 1,8 | -11,0 |
| Haßloch | 24 | 383 | 24,1 | 13 209 | 1 892 | 33 746 | 6 576 | 13 252 | 1 439 | 31 842 | 3 971 |
| | | | | -0,3 | 31,5 | 6,0 | 65,6 | 12,9 | 1,8 | -5,1 | -25,9 |

| Verwaltungsbezirk | 2018 | | | | | | | 2017 | | | |
|-------------------|---------------|--------------|---|----------------|----------------|----------------|----------------|----------------|----------------|----------------|----------------|
| | Be- triebe | Betten | | Gäste | | Übernachtungen | | Gäste | | Übernachtungen | |
| | | An- gebot | Auslas- tung | ins- gesamt | Aus- länder | ins- gesamt | Aus- länder | ins- gesamt | Aus- länder | ins- gesamt | Aus- länder |
| | Anzahl | % | Anzahl und Veränderung zu 2017 bzw. 2016 in % | | | | | | | | |

noch: LK Bad Dürkheim

| | | | | | | | | | | | |
|---------------------------------|------------|--------------|-------------|----------------|---------------|------------------|---------------|----------------|---------------|------------------|---------------|
| VG Deidesheim | 62 | 985 | 44,3 | 90 098 | 7 738 | 159 357 | 14 528 | 85 830 | 7 824 | 187 138 | 14 616 |
| | | | | 5,0 | -1,1 | -14,8 | -0,6 | 0,2 | 5,8 | 25,8 | -1,5 |
| Deidesheim, St. | 36 | . | . | . | . | . | . | . | . | . | . |
| Forst an der Weinstraße | 10 | 70 | 48,4 | 5 875 | 185 | 12 363 | 373 | 5 752 | 179 | 12 286 | 292 |
| | | | | 2,1 | 3,4 | 0,6 | 27,7 | 1,0 | -30,6 | 0,7 | -35,3 |
| Ruppertsberg | 14 | 121 | 37,1 | 6 975 | - | 16 402 | - | 6 014 | 2 | 14 527 | 40 |
| | | | | 16,0 | x | 12,9 | x | 0,9 | x | 3,2 | -21,6 |
| VG Freinsheim | 104 | 965 | 29,8 | 56 648 | 2 371 | 105 015 | 5 245 | 55 282 | 2 474 | 99 866 | 5 340 |
| | | | | 2,5 | -4,2 | 5,2 | -1,8 | 2,3 | -5,7 | 3,0 | 13,4 |
| Bobenheim am Berg | 6 | 49 | 23,7 | 1 808 | - | 4 234 | - | 1 639 | - | 3 811 | - |
| | | | | 10,3 | 0,0 | 11,1 | 0,0 | 17,3 | 0,0 | 3,6 | 0,0 |
| Erpolzheim | 8 | 50 | 21,3 | 1 389 | 8 | 3 887 | 181 | 1 287 | - | 3 637 | - |
| | | | | 7,9 | 0,0 | 6,9 | 0,0 | 22,3 | 0,0 | 19,8 | 0,0 |
| Freinsheim, St. | 41 | 374 | 31,7 | 21 908 | 987 | 43 301 | 2 055 | 20 948 | 1 014 | 41 129 | 2 009 |
| | | | | 4,6 | -2,7 | 5,3 | 2,3 | -0,4 | 3,2 | 1,9 | 3,7 |
| Herxheim am Berg | 5 | 31 | 21,7 | 1 217 | - | 2 457 | - | 1 075 | - | 2 088 | - |
| | | | | 13,2 | 0,0 | 17,7 | 0,0 | -4,5 | 0,0 | -1,8 | 0,0 |
| Kallstadt | 18 | 237 | 28,4 | 15 393 | 944 | 24 549 | 1 509 | 13 662 | 1 003 | 21 613 | 1 636 |
| | | | | 12,7 | -5,9 | 13,6 | -7,8 | -15,3 | -19,2 | -14,1 | -18,5 |
| Weisenheim am Berg | 16 | 160 | 38,1 | 12 962 | 432 | 22 250 | 1 500 | 14 864 | 457 | 23 560 | 1 695 |
| | | | | -12,8 | -5,5 | -5,6 | -11,5 | 27,8 | 14,3 | 26,4 | x |
| Weisenheim am Sand | 10 | 64 | 18,6 | 1 971 | - | 4 337 | - | 1 807 | - | 4 028 | - |
| | | | | 9,1 | 0,0 | 7,7 | 0,0 | 8,0 | 0,0 | 2,4 | 0,0 |
| VG Lambrecht (Pfalz) | 58 | 714 | 20,0 | 18 024 | 1 081 | 52 020 | 3 450 | 19 203 | 1 064 | 53 516 | 3 031 |
| | | | | -6,1 | 1,6 | -2,8 | 13,8 | -2,1 | 28,7 | 3,7 | 29,1 |
| Elmstein | 26 | 288 | 12,4 | 3 836 | 152 | 13 084 | 652 | 4 730 | 190 | 14 357 | 968 |
| | | | | -18,9 | -20,0 | -8,9 | -32,6 | -21,5 | -6,4 | -11,0 | -6,1 |
| Esthal | 9 | 102 | . | 5 506 | 548 | . | . | . | . | . | . |
| | | | | . | . | . | . | . | . | . | . |
| Lambrecht (Pfalz), St. | 12 | 142 | 15,0 | 3 323 | 168 | 7 763 | 692 | 3 908 | 127 | 8 644 | 318 |
| | | | | -15,0 | 32,3 | -10,2 | x | 0,2 | 30,9 | 0,9 | 63,9 |
| Lindenberg | 4 | . | . | . | . | . | . | . | . | . | . |
| | | | | . | . | . | . | . | . | . | . |
| Weidenthal | 5 | 110 | . | . | . | . | . | 3 787 | 132 | . | . |
| | | | | . | . | . | . | . | . | . | . |
| VG Leiningerland | 50 | 825 | 39,3 | 53 492 | 2 125 | 118 343 | 4 708 | 52 494 | 2 213 | 114 474 | 4 179 |
| | | | | 1,9 | -4,0 | 3,4 | 12,7 | -3,6 | 15,0 | -2,0 | 23,7 |
| Altleiningen | 7 | 183 | . | . | . | . | . | . | . | . | . |
| | | | | . | . | . | . | . | . | . | . |
| Bockenheim an der Weinstraße | 3 | 48 | 28,6 | 2 103 | 13 | 5 003 | 17 | 2 158 | 12 | 4 699 | 26 |
| | | | | -2,5 | 8,3 | 6,5 | -34,6 | 2,0 | x | 9,2 | x |
| Carlsberg | 12 | 130 | . | 6 334 | 73 | . | . | . | . | . | . |
| | | | | . | . | . | . | . | . | . | . |
| Großkarlbach | 9 | 183 | 34,2 | 13 017 | 1 159 | 22 868 | 2 270 | 11 593 | 1 006 | 21 015 | 2 006 |
| | | | | 12,3 | 15,2 | 8,8 | 13,2 | -2,5 | 40,1 | 0,7 | 30,5 |
| Neuleiningen | 10 | 112 | 23,5 | 5 211 | 189 | 9 606 | 479 | 4 724 | 132 | 8 903 | 309 |
| | | | | 10,3 | 43,2 | 7,9 | 55,0 | -13,7 | x | -14,2 | -31,6 |
| VG Wachenheim an der Weinstraße | 42 | 294 | 18,0 | 8 637 | 382 | 19 349 | 937 | 9 086 | 386 | 19 948 | 826 |
| | | | | -4,9 | -1,0 | -3,0 | 13,4 | 15,6 | -13,3 | 11,2 | -8,7 |
| Wachenheim a. d. W., St. | 39 | 256 | . | . | . | . | . | 7 889 | 350 | 17 748 | 750 |
| | | | | . | . | . | . | 12,7 | -19,0 | 9,1 | -14,9 |
| LK Bad Kreuznach | 352 | 6 766 | 40,7 | 263 776 | 16 666 | 1 005 692 | 50 419 | 279 003 | 19 357 | 1 038 722 | 55 901 |
| | | | | -5,5 | -13,9 | -3,2 | -9,8 | -0,1 | -3,9 | -2,2 | -20,3 |
| Bad Kreuznach, gkSt. | 181 | 3 525 | 49,2 | 135 959 | 8 058 | 633 407 | 19 818 | 135 815 | 8 541 | 652 841 | 21 425 |
| | | | | 0,1 | -5,7 | -3,0 | -7,5 | -0,4 | -9,4 | -3,5 | -31,5 |

noch:
T 10

Betriebe, Bettenangebot, Gäste und Übernachtungen (einschließlich Privatquartiere und gewerbliche Kleinbetriebe mit weniger als 10 Betten) nach Verwaltungsbezirken, ohne Campingplätze

| Verwaltungsbezirk | 2018 | | | | | | | 2017 | | | |
|-------------------|---------------|--------------|---|----------------|----------------|----------------|----------------|----------------|----------------|----------------|----------------|
| | Be- triebe | Betten | | Gäste | | Übernachtungen | | Gäste | | Übernachtungen | |
| | | An- gebot | Auslas- tung | ins- gesamt | Aus- länder | ins- gesamt | Aus- länder | ins- gesamt | Aus- länder | ins- gesamt | Aus- länder |
| | Anzahl | % | Anzahl und Veränderung zu 2017 bzw. 2016 in % | | | | | | | | |

noch: LK Bad Kreuznach

| | | | | | | | | | | | |
|-------------------------------|--------------|---------------|-------------|----------------|----------------|------------------|----------------|----------------|----------------|------------------|----------------|
| VG Bad Kreuznach | 3 | 68 | 18,9 | 2 428 | - | 4 703 | - | 2 851 | 4 | 4 774 | 6 |
| | | | | -14,8 | x | -1,5 | x | . | . | -2,0 | x |
| Hackenheim | 3 | 68 | 18,9 | 2 428 | - | 4 703 | - | 2 851 | 4 | 4 774 | 6 |
| | | | | -14,8 | x | -1,5 | x | 1,1 | x | 2,2 | x |
| VG Bad Sobernheim | 69 | 1 518 | 37,1 | 48 752 | 3 440 | 205 471 | 15 989 | 64 888 | 5 057 | 211 998 | 16 598 |
| | | | | -24,9 | -32,0 | -3,1 | -3,7 | 8,9 | 17,3 | 6,8 | 6,1 |
| Auen | 3 | 41 | . | . | . | . | . | . | . | . | . |
| Bad Sobernheim, St. | 39 | 948 | 44,5 | 33 530 | 3 007 | 153 828 | 13 996 | 49 560 | 4 552 | 160 223 | 14 501 |
| | | | | -32,3 | -33,9 | -4,0 | -3,5 | 3,5 | 12,0 | -4,1 | 0,1 |
| Kirschroth | 7 | 37 | 0,4 | 17 | - | 51 | - | 566 | 26 | 1 427 | 69 |
| | | | | x | x | x | x | . | . | . | . |
| Monzingen | 8 | 72 | 16,4 | 1 290 | 34 | 4 309 | 252 | . | . | . | . |
| | | | | . | . | . | . | . | . | . | . |
| Staudernheim | 4 | 71 | . | . | . | . | . | 879 | 37 | 2 685 | 113 |
| | | | | . | . | . | . | . | . | . | . |
| VG Kirn-Land | 13 | 200 | 20,8 | 5 354 | 408 | 15 152 | 1 378 | 5 233 | 318 | 15 903 | 1 569 |
| | | | | 2,3 | 28,3 | -4,7 | -12,2 | 6,5 | 2,6 | 11,1 | 25,4 |
| Hochstetten-Dhaun | 5 | 50 | 21,0 | 1 657 | 138 | 3 841 | 681 | 1 923 | 152 | 5 160 | 1 178 |
| | | | | -13,8 | -9,2 | -25,6 | -42,2 | 23,0 | 22,6 | 37,5 | 78,8 |
| Simmertal | 4 | 40 | . | . | . | . | . | 993 | 141 | 1 886 | 266 |
| | | | | . | . | . | . | . | . | . | . |
| VG Langenlonsheim | 12 | 287 | 27,2 | 13 943 | 1 199 | 28 488 | 1 670 | 13 412 | 1 380 | 28 409 | 2 068 |
| | | | | 4,0 | -13,1 | 0,3 | -19,2 | -1,5 | -16,6 | 2,2 | x |
| Bretzenheim | 3 | 95 | 34,0 | 5 981 | 246 | 11 780 | 434 | 5 809 | 217 | 12 843 | 445 |
| | | | | 3,0 | 13,4 | -8,3 | -2,5 | . | . | . | . |
| Guldental | 3 | 72 | . | . | . | . | . | . | . | . | . |
| | | | | . | . | . | . | . | . | . | . |
| Langenlonsheim | 3 | 59 | 30,2 | 2 055 | 74 | 6 511 | 113 | 1 808 | 69 | 5 890 | 90 |
| | | | | 13,7 | 7,2 | 10,5 | 25,6 | -19,6 | 4,5 | 21,1 | 26,8 |
| VG Meisenheim | 12 | 149 | 32,2 | 9 450 | 289 | 17 486 | 434 | 8 655 | 311 | 16 624 | 658 |
| | | | | 9,2 | -7,1 | 5,2 | -34,0 | -6,3 | 21,5 | -7,7 | 18,8 |
| Meisenheim, St. | 12 | 149 | 32,2 | 9 450 | 289 | 17 486 | 434 | 8 655 | 311 | 16 624 | 658 |
| | | | | 9,2 | -7,1 | 5,2 | -34,0 | -6,3 | 21,5 | -7,7 | 18,8 |
| VG Rüdesheim | 44 | 407 | 16,1 | 10 640 | 821 | 23 965 | 4 155 | 10 064 | 915 | 22 768 | 4 305 |
| | | | | 5,7 | -10,3 | 5,3 | -3,5 | -8,4 | 23,8 | -3,8 | 33,1 |
| Hargesheim | 4 | 13 | . | . | . | . | . | . | . | 132 | 8 |
| | | | | . | . | . | . | . | . | . | . |
| Spabrücken | 7 | 43 | 1,3 | . | . | 208 | 60 | 117 | 47 | 321 | 123 |
| | | | | . | . | -35,2 | x | . | . | . | . |
| Waldböckelheim | 5 | 32 | . | . | . | . | . | . | . | . | . |
| | | | | . | . | . | . | . | . | . | . |
| Wallhausen | 16 | 85 | 7,8 | 1 264 | 128 | 2 411 | 299 | 1 074 | 152 | 1 833 | 287 |
| | | | | 17,7 | -15,8 | 31,5 | 4,2 | 26,8 | 29,9 | 20,4 | -28,1 |
| VG Stromberg | 16 | . | . | . | . | . | . | . | . | . | . |
| | | | | . | . | . | . | . | . | . | . |
| Stromberg, St. | 16 | . | . | . | . | . | . | . | . | . | . |
| | | | | . | . | . | . | . | . | . | . |
| LK Bernkastel-Wittlich | 1 960 | 20 132 | 35,9 | 860 909 | 202 603 | 2 634 543 | 602 194 | 824 323 | 186 654 | 2 552 141 | 540 344 |
| | | | | 4,4 | 8,5 | 3,2 | 11,4 | -2,2 | -5,7 | -3,5 | -8,5 |
| Morbach | 68 | 697 | 25,4 | 24 365 | 13 507 | 64 641 | 36 361 | 20 411 | 11 341 | 69 259 | 43 987 |
| | | | | 19,4 | 19,1 | -6,7 | -17,3 | 2,9 | 7,1 | 3,0 | 8,4 |
| Wittlich, St. | 34 | 339 | 22,1 | 14 742 | 2 950 | 27 372 | 6 451 | 14 791 | 2 820 | 25 900 | 5 355 |
| | | | | -0,3 | 4,6 | 5,7 | 20,5 | -0,1 | -10,1 | -0,7 | -18,8 |

noch:
T 10

Betriebe, Bettenangebot, Gäste und Übernachtungen (einschließlich Privatquartiere und gewerbliche Kleinbetriebe mit weniger als 10 Betten) nach Verwaltungsbezirken, ohne Campingplätze

| Verwaltungsbezirk | 2018 | | | | | | 2017 | | | | | |
|-------------------|---------------|--------------|---|----------------|----------------|----------------|----------------|----------------|----------------|----------------|----------------|--|
| | Be- triebe | Betten | | Gäste | | Übernachtungen | | Gäste | | Übernachtungen | | |
| | | An- gebot | Auslas- tung | ins- gesamt | Aus- länder | ins- gesamt | Aus- länder | ins- gesamt | Aus- länder | ins- gesamt | Aus- länder | |
| | Anzahl | % | Anzahl und Veränderung zu 2017 bzw. 2016 in % | | | | | | | | | |

noch: LK Bernkastel-Wittlich

| | | | | | | | | | | | |
|--------------------------|-----|-------|------|---------|---------|-----------|---------|---------|---------|-----------|---------|
| VG Bernkastel-Kues | 825 | 9 906 | 39,4 | 448 523 | 106 209 | 1 425 590 | 271 248 | 445 137 | 103 462 | 1 444 174 | 262 583 |
| | | | | 0,8 | 2,7 | -1,3 | 3,3 | 0,3 | -1,2 | 0,3 | -1,0 |
| Bernkastel-Kues, St. | 230 | 3 756 | 51,8 | 188 642 | 44 372 | 710 092 | 111 468 | 193 728 | 47 048 | 745 332 | 118 825 |
| | | | | -2,6 | -5,7 | -4,7 | -6,2 | -0,6 | -5,0 | 0,4 | -4,3 |
| Brauneberg | 51 | 669 | 26,0 | 24 315 | 6 284 | 63 444 | 13 666 | 24 920 | 6 471 | 65 156 | 14 617 |
| | | | | -2,4 | -2,9 | -2,6 | -6,5 | 8,6 | 14,8 | 2,7 | 14,9 |
| Burgen | 4 | 46 | . | . | . | . | . | . | . | . | . |
| Erden | 18 | 147 | 35,8 | 6 434 | 384 | 19 199 | 1 317 | 6 156 | 252 | 18 552 | 740 |
| | | | | 4,5 | 52,4 | 3,5 | 78,0 | 3,5 | 0,8 | 1,5 | -4,3 |
| Graach an der Mosel | 36 | 267 | 28,6 | 8 800 | 2 868 | 27 901 | 9 056 | 8 317 | 2 937 | 27 908 | 8 653 |
| | | | | 5,8 | -2,3 | -0,0 | 4,7 | -1,4 | -2,3 | 1,8 | -8,6 |
| Kesten | 19 | 128 | . | . | . | . | . | . | . | . | . |
| Lieser | 35 | 431 | 30,5 | 17 064 | 2 389 | 48 050 | 5 969 | 16 037 | 1 897 | 47 062 | 4 769 |
| | | | | 6,4 | 25,9 | 2,1 | 25,2 | 2,4 | 96,0 | -0,1 | 88,9 |
| Longkamp | 8 | 33 | 19,7 | 366 | 13 | 2 371 | 40 | 359 | 4 | 2 401 | 8 |
| | | | | 1,9 | x | -1,2 | x | -7,2 | x | -11,2 | x |
| Lösnich | 18 | 210 | 24,1 | 6 241 | 900 | 18 466 | 2 521 | 5 850 | 860 | 17 949 | 2 499 |
| | | | | 6,7 | 4,7 | 2,9 | 0,9 | -18,6 | -2,6 | -13,2 | -3,0 |
| Maring-Noviant | 35 | 293 | 20,8 | 8 156 | 1 621 | 22 212 | 3 532 | 7 261 | 1 381 | 21 301 | 3 592 |
| | | | | 12,3 | 17,4 | 4,3 | -1,7 | -9,4 | -32,0 | -8,4 | -19,1 |
| Minheim | 35 | 191 | 17,8 | 4 316 | 1 299 | 12 422 | 3 577 | 4 166 | 1 269 | 12 357 | 3 614 |
| | | | | 3,6 | 2,4 | 0,5 | -1,0 | -1,9 | 2,4 | 1,4 | 4,9 |
| Mülheim an der Mosel | 23 | 407 | 49,3 | 25 985 | 5 130 | 73 186 | 11 087 | 25 871 | 5 300 | 70 279 | 11 369 |
| | | | | 0,4 | -3,2 | 4,1 | -2,5 | -1,5 | 0,2 | -3,2 | -2,8 |
| Neumagen-Dhron | 36 | 374 | 42,3 | 22 879 | 11 430 | 57 784 | 28 644 | 21 632 | 10 870 | 55 790 | 27 743 |
| | | | | 5,8 | 5,2 | 3,6 | 3,2 | 0,6 | 2,1 | 3,6 | 0,7 |
| Piesport | 55 | 545 | 27,4 | 19 992 | 4 330 | 54 539 | 10 165 | 18 702 | 4 229 | 55 853 | 9 879 |
| | | | | 6,9 | 2,4 | -2,4 | 2,9 | -2,6 | -4,9 | -1,7 | -14,9 |
| Ürzig | 49 | 490 | 32,5 | 17 197 | 2 780 | 58 081 | 9 060 | 16 449 | 2 594 | 55 997 | 8 162 |
| | | | | 4,5 | 7,2 | 3,7 | 11,0 | 7,3 | 0,3 | 2,6 | 1,0 |
| Veldenz | 26 | 426 | 31,7 | 14 828 | 5 071 | 49 357 | 19 670 | 13 816 | 2 337 | 41 014 | 6 575 |
| | | | | 7,3 | x | 20,3 | x | -6,3 | -16,3 | -1,2 | 5,4 |
| Wintrich | 52 | 500 | 28,2 | 19 099 | 5 436 | 51 495 | 12 030 | 17 553 | 3 399 | 50 791 | 8 643 |
| | | | | 8,8 | 59,9 | 1,4 | 39,2 | 2,5 | -16,2 | 0,2 | -22,3 |
| Zeltingen-Rachtig | 91 | 918 | 43,1 | 59 933 | 11 367 | 144 566 | 27 552 | 59 880 | 12 070 | 143 132 | 30 775 |
| | | | | 0,1 | -5,8 | 1,0 | -10,5 | 3,9 | 12,1 | 2,9 | 15,0 |
| VG Thalfang am Erbeskopf | 68 | 442 | 27,0 | 9 952 | 2 266 | 43 594 | 10 576 | 9 657 | 1 440 | 38 513 | 5 851 |
| | | | | 3,1 | 57,4 | 13,2 | 80,8 | -23,2 | -49,9 | -19,4 | x |
| Gräfendhron | 11 | . | . | . | . | 3 977 | 811 | . | . | 4 237 | 1 114 |
| | | | | . | . | -6,1 | -27,2 | . | . | 19,0 | 1,1 |
| Malborn | 4 | 22 | 28,8 | 502 | 141 | 2 312 | 488 | 397 | 69 | . | . |
| | | | | 26,4 | x | . | . | . | . | . | . |
| Thalfang | 51 | 346 | . | . | . | . | . | 6 055 | 1 069 | . | . |
| | | | | . | . | . | . | -34,4 | x | . | . |
| VG Traben-Trarbach | 796 | 6 599 | 32,8 | 285 909 | 64 559 | 790 898 | 239 470 | 253 468 | 54 295 | 675 966 | 185 636 |
| | | | | 12,8 | 18,9 | 17,0 | 29,0 | -7,4 | -14,9 | -12,8 | -18,2 |
| Bengel | 16 | 139 | 28,9 | . | . | 14 672 | 2 848 | . | . | 12 553 | 2 828 |
| | | | | . | . | 16,9 | 0,7 | . | . | -12,3 | 1,4 |
| Burg (Mosel) | 26 | 288 | 24,3 | 9 358 | 1 692 | 25 517 | 4 970 | 8 301 | 1 667 | 22 249 | 4 586 |
| | | | | 12,7 | 1,5 | 14,7 | 8,4 | -4,3 | 4,6 | -7,3 | 2,9 |
| Enkirch | 61 | 628 | 25,9 | 22 944 | 4 350 | 59 341 | 11 999 | 20 659 | 4 604 | 56 220 | 13 689 |
| | | | | 11,1 | -5,5 | 5,6 | -12,3 | -14,6 | 1,1 | -14,4 | 3,4 |
| Hontheim | 7 | . | . | . | . | 2 371 | 855 | 746 | 235 | 1 932 | 710 |
| | | | | . | . | 22,7 | 20,4 | -24,3 | x | -32,8 | x |
| Kinheim | 71 | 430 | 29,6 | 19 723 | 2 967 | 46 434 | 7 939 | 16 030 | 3 040 | 40 892 | 9 048 |
| | | | | 23,0 | -2,4 | 13,6 | -12,3 | -23,1 | -26,1 | -29,7 | -30,5 |
| Kröv | 325 | . | . | . | . | . | . | 77 820 | 19 539 | . | . |
| | | | | . | . | . | . | -8,2 | -23,3 | . | . |
| Reil | 152 | 839 | 30,2 | 39 423 | 6 279 | 92 610 | 17 572 | 35 218 | 5 060 | 87 963 | 13 951 |
| | | | | 11,9 | 24,1 | 5,3 | 26,0 | . | . | -17,7 | -37,4 |

noch:
T 10

Betriebe, Bettenangebot, Gäste und Übernachtungen (einschließlich Privatquartiere und gewerbliche Kleinbetriebe mit weniger als 10 Betten) nach Verwaltungsbezirken, ohne Campingplätze

| Verwaltungsbezirk | 2018 | | | | | | | 2017 | | | |
|-------------------|---------------|--------------|---|----------------|----------------|----------------|----------------|----------------|----------------|----------------|----------------|
| | Be- triebe | Betten | | Gäste | | Übernachtungen | | Gäste | | Übernachtungen | |
| | | An- gebot | Auslas- tung | ins- gesamt | Aus- länder | ins- gesamt | Aus- länder | ins- gesamt | Aus- länder | ins- gesamt | Aus- länder |
| | Anzahl | % | Anzahl und Veränderung zu 2017 bzw. 2016 in % | | | | | | | | |

noch: LK Bernkastel-Wittlich

| | | | | | | | | | | | |
|-----------------------|------------|--------------|-------------|----------------|---------------|----------------|---------------|----------------|---------------|----------------|----------------|
| Starkenburg | 9 | 46 | 31,0 | 1 996 | 438 | 5 201 | 1 380 | 1 662 | 413 | 4 372 | 1 067 |
| | | | | 20,1 | 6,1 | 19,0 | 29,3 | 0,0 | 0,0 | 0,0 | 0,0 |
| Traben-Trarbach, St. | 127 | 1 507 | 39,3 | 86 571 | 18 471 | 215 950 | 50 258 | 87 677 | 18 637 | 212 285 | 50 605 |
| | | | | -1,3 | -0,9 | 1,7 | -0,7 | -2,3 | -5,3 | -3,2 | -4,7 |
| VG Wittlich-Land | 169 | 2 149 | 36,0 | 77 418 | 13 112 | 282 448 | 38 088 | 80 859 | 13 296 | 298 329 | 36 932 |
| | | | | -4,3 | -1,4 | -5,3 | 3,1 | 3,8 | 4,5 | 3,0 | 1,6 |
| Bettenfeld | 14 | 108 | 17,0 | 2 271 | 359 | 6 699 | 1 020 | 2 382 | 369 | 6 920 | 983 |
| | | | | -4,7 | -2,7 | -3,2 | 3,8 | 7,1 | 45,8 | -1,0 | 30,7 |
| Bruch | 5 | 36 | 9,5 | . | . | 1 244 | 333 | 555 | 88 | 1 249 | 218 |
| | | | | . | . | -0,4 | 52,8 | 16,1 | x | 19,1 | x |
| Dreis | 3 | 44 | . | . | . | . | . | . | . | . | . |
| Eisenschmitt | 7 | 138 | . | . | . | . | . | . | . | . | . |
| Großlittgen | 8 | 131 | . | . | . | . | . | 5 049 | 876 | 11 476 | 1 594 |
| | | | | . | . | . | . | 13,8 | 30,9 | 22,6 | 44,3 |
| Klausen | 8 | 92 | 13,4 | 2 405 | 347 | 4 497 | 614 | 2 339 | 218 | 4 351 | 433 |
| | | | | 2,8 | 59,2 | 3,4 | 41,8 | -4,7 | -16,5 | -11,7 | -18,9 |
| Laufeld | 4 | 64 | . | . | . | . | . | . | . | . | . |
| Manderscheid, St. | 41 | 802 | 52,4 | 30 140 | 4 747 | 153 395 | 12 057 | 32 204 | 4 814 | 161 839 | 11 368 |
| | | | | -6,4 | -1,4 | -5,2 | 6,1 | 3,2 | 11,3 | 2,2 | 8,2 |
| Meerfeld | 15 | 217 | 42,2 | 11 794 | 1 822 | 33 417 | 5 536 | 10 882 | 1 758 | 32 348 | 5 677 |
| | | | | 8,4 | 3,6 | 3,3 | -2,5 | 24,4 | 4,7 | 14,1 | 0,9 |
| Osann-Monzel | 54 | 310 | 19,0 | 7 176 | 850 | 21 489 | 2 906 | 7 201 | 633 | 21 958 | 1 481 |
| | | | | -0,3 | 34,3 | -2,1 | 96,2 | 7,5 | 0,3 | 4,4 | 32,0 |
| Platten | 6 | 60 | 24,9 | 2 032 | 437 | 5 447 | 1 291 | 2 135 | 360 | 5 603 | 1 093 |
| | | | | -4,8 | 21,4 | -2,8 | 18,1 | 4,6 | 51,3 | 5,9 | 41,8 |
| LK Birkenfeld | 218 | 3 628 | 23,0 | 101 242 | 18 559 | 304 620 | 58 964 | 120 019 | 34 733 | 395 667 | 144 495 |
| | | | | -15,6 | -46,6 | -23,0 | x | -2,8 | -3,4 | -5,8 | -10,5 |
| Idar-Oberstein, gkSt. | 53 | 809 | 27,9 | 40 471 | 7 454 | 82 381 | 13 462 | 39 574 | 6 747 | 80 527 | 13 032 |
| | | | | 2,3 | 10,5 | 2,3 | 3,3 | 2,3 | 20,1 | -3,6 | 4,7 |
| VG Baumholder | 6 | 93 | 32,4 | 3 162 | 1 077 | 10 991 | 5 473 | 3 218 | 1 162 | 11 726 | 6 280 |
| | | | | -1,7 | -7,3 | -6,3 | -12,9 | -0,9 | 22,2 | -5,4 | 16,6 |
| Baumholder, St. | 6 | 93 | 32,4 | 3 162 | 1 077 | 10 991 | 5 473 | 3 218 | 1 162 | 11 726 | 6 280 |
| | | | | -1,7 | -7,3 | -6,3 | -12,9 | -0,9 | 22,2 | -5,4 | 16,6 |
| VG Birkenfeld | 29 | 1 744 | 14,5 | 26 613 | 6 293 | 92 579 | 29 846 | 44 441 | 23 091 | 185 431 | 115 106 |
| | | | | -40,1 | x | x | x | -8,6 | -11,2 | -11,8 | -14,5 |
| Abentheuer | 5 | 22 | 6,6 | 188 | 46 | 529 | 153 | 132 | 28 | 743 | 76 |
| | | | | 42,4 | 64,3 | -28,8 | x | 25,7 | -15,2 | x | -22,4 |
| Birkenfeld, St. | 6 | 98 | 16,0 | 2 713 | 315 | 5 736 | 769 | 2 353 | 372 | 5 090 | 832 |
| | | | | 15,3 | -15,3 | 12,7 | -7,6 | -13,9 | 20,8 | -26,5 | -18,0 |
| Hattgenstein | 3 | 86 | . | . | . | . | . | . | . | . | . |
| Leisel | 4 | 55 | . | . | . | . | . | 2 305 | 60 | 7 496 | 348 |
| Oberhambach | 4 | . | . | . | . | . | . | . | . | . | . |
| VG Herrstein | 111 | 839 | 36,0 | 27 088 | 3 358 | 110 391 | 8 815 | 28 039 | 3 380 | 108 240 | 9 012 |
| | | | | -3,4 | -0,7 | 2,0 | -2,2 | 1,9 | 6,8 | 6,1 | 13,8 |
| Allenbach | 20 | 131 | . | . | . | . | . | . | . | . | . |
| Bruchweiler | 13 | 192 | . | . | . | . | . | . | . | . | . |
| Herrstein | 32 | 56 | 15,6 | 1 456 | 98 | 3 191 | 292 | . | . | . | . |

noch:
T 10

Betriebe, Bettenangebot, Gäste und Übernachtungen (einschließlich Privatquartiere und gewerbliche Kleinbetriebe mit weniger als 10 Betten) nach Verwaltungsbezirken, ohne Campingplätze

| Verwaltungsbezirk | 2018 | | | | | | 2017 | | | | |
|-------------------|---------------|--------------|---|----------------|----------------|----------------|----------------|----------------|----------------|----------------|----------------|
| | Be- triebe | Betten | | Gäste | | Übernachtungen | | Gäste | | Übernachtungen | |
| | | An- gebot | Auslas- tung | ins- gesamt | Aus- länder | ins- gesamt | Aus- länder | ins- gesamt | Aus- länder | ins- gesamt | Aus- länder |
| | Anzahl | % | Anzahl und Veränderung zu 2017 bzw. 2016 in % | | | | | | | | |

noch: LK Birkenfeld

| | | | | | | | | | | | |
|-----------------|----|-----|------|-------|------|-------|-------|-------|-------|-------|-------|
| Kempfeld | 9 | 68 | . | . | . | . | . | . | . | . | . |
| Kirschweiler | 4 | 16 | 0,7 | . | . | 39 | . | . | . | 135 | . |
| Langweiler | 3 | . | . | . | 0,0 | x | 0,0 | . | 0,0 | 87,5 | 0,0 |
| Niederwörrsbach | 7 | 38 | . | . | . | . | . | . | . | . | . |
| Sensweiler | 11 | 20 | . | . | . | . | . | . | . | . | . |
| Veitsrodt | 7 | 48 | . | . | . | . | . | . | . | . | . |
| VG Rhaunen | 19 | 143 | 15,9 | 3 908 | 377 | 8 278 | 1 368 | 4 747 | 353 | 9 743 | 1 065 |
| | | | | -17,7 | 6,8 | -15,0 | 28,5 | -11,9 | 50,9 | -18,6 | 1,5 |
| Bundenbach | 5 | . | . | . | . | . | . | . | . | . | . |
| Horbruch | 4 | 27 | 6,2 | . | . | 612 | 218 | 1 739 | 130 | 3 324 | 254 |
| | | | | . | . | x | -14,2 | . | . | . | . |
| Rhaunen | 3 | 7 | x | . | . | . | . | . | . | . | . |
| | | | | 0,0 | 0,0 | 0,0 | 0,0 | 0,0 | 0,0 | 0,0 | 0,0 |
| Stipshausen | 6 | 22 | 12,4 | 187 | 89 | 999 | 564 | 138 | 48 | 700 | 294 |
| | | | | 35,5 | 85,4 | 42,7 | 91,8 | -15,3 | -38,5 | -26,0 | -38,5 |

LK Cochem-Zell

| | | | | | | | | | | | |
|--------------------|-------|--------|------|---------|---------|-----------|---------|---------|---------|-----------|---------|
| LK Cochem-Zell | 1 296 | 17 862 | 34,9 | 723 462 | 236 241 | 2 274 848 | 737 946 | 715 104 | 239 497 | 2 252 610 | 745 510 |
| | | | | 1,2 | -1,4 | 1,0 | -1,0 | 0,3 | -1,3 | -1,6 | -3,8 |
| VG Cochem | 732 | 12 652 | 34,5 | 529 082 | 198 065 | 1 592 045 | 651 053 | 522 714 | 200 744 | 1 577 449 | 653 935 |
| | | | | 1,2 | -1,3 | 0,9 | -0,4 | 0,6 | -1,9 | -0,5 | -4,1 |
| Beilstein | 13 | 285 | 35,8 | 14 355 | 5 252 | 37 234 | 14 011 | 13 768 | 5 720 | 34 752 | 15 323 |
| | | | | 4,3 | -8,2 | 7,1 | -8,6 | 1,3 | -0,6 | -4,1 | -7,0 |
| Bremm | 41 | 355 | 38,6 | 14 797 | 6 834 | 50 012 | 23 807 | 12 232 | 2 166 | 39 814 | 7 258 |
| | | | | 21,0 | x | 25,6 | x | 1,1 | -31,7 | 12,2 | -16,1 |
| Briedern | 21 | 192 | . | . | . | . | . | . | . | . | . |
| Bruttig-Fankel | 51 | 562 | 27,2 | 18 514 | 2 471 | 55 722 | 7 039 | 20 780 | 3 959 | 64 402 | 11 511 |
| | | | | -10,9 | -37,6 | -13,5 | -38,8 | 12,9 | -6,0 | 13,8 | -2,5 |
| Cochem, St. | 208 | 3 158 | 40,0 | 192 986 | 73 818 | 461 433 | 172 951 | 188 816 | 73 985 | 448 290 | 172 451 |
| | | | | 2,2 | -0,2 | 2,9 | 0,3 | 2,3 | 1,2 | 1,0 | 0,8 |
| Ediger-Eller | 65 | 3 728 | . | 98 976 | 62 074 | . | . | . | . | 453 288 | 311 567 |
| | | | | . | . | . | . | . | . | -8,4 | -8,1 |
| Ellenz-Poltersdorf | 66 | 811 | 34,9 | 33 489 | 4 906 | 103 295 | 14 698 | 31 570 | 5 522 | 97 672 | 16 424 |
| | | | | 6,1 | -11,2 | 5,8 | -10,5 | 7,5 | 11,1 | 6,7 | 16,1 |
| Ernst | 56 | 771 | 30,4 | 26 881 | 5 694 | 85 625 | 17 205 | 26 692 | 6 253 | 86 887 | 19 134 |
| | | | | 0,7 | -8,9 | -1,5 | -10,1 | 3,8 | -1,7 | 3,6 | -0,9 |
| Klotten | 34 | 341 | 25,7 | 11 884 | 2 895 | 31 943 | 6 757 | 12 358 | 3 315 | 32 756 | 7 308 |
| | | | | -3,8 | -12,7 | -2,5 | -7,5 | 15,8 | 7,4 | 8,8 | -1,0 |
| Lütz | 4 | 82 | . | . | . | . | . | . | . | . | . |
| Mesenich | 23 | 255 | 32,8 | 8 907 | 1 834 | 30 558 | 6 213 | 8 130 | 1 740 | 28 107 | 5 442 |
| | | | | 9,6 | 5,4 | 8,7 | 14,2 | 0,4 | 16,7 | 2,2 | 10,3 |
| Moselkern | 9 | 200 | 33,3 | 8 466 | 1 018 | 24 291 | 2 346 | 7 731 | 747 | 23 399 | 1 755 |
| | | | | 9,5 | 36,3 | 3,8 | 33,7 | -12,8 | x | -13,8 | -44,2 |
| Müden (Mosel) | 9 | 154 | 29,5 | 6 902 | 1 727 | 16 588 | 4 823 | 7 756 | 1 546 | 17 165 | 4 315 |
| | | | | -11,0 | 11,7 | -3,4 | 11,8 | -9,8 | -24,1 | -7,5 | -23,8 |
| Nehren | 7 | 67 | . | . | . | . | . | . | . | . | . |
| Pommern | 15 | 116 | 26,8 | 4 439 | 1 231 | 11 331 | 2 987 | 4 408 | 1 366 | 11 719 | 3 272 |
| | | | | 0,7 | -9,9 | -3,3 | -8,7 | -2,7 | 8,5 | 1,5 | 2,5 |
| Senheim | 28 | 346 | 24,6 | 11 883 | 2 158 | 31 070 | 4 645 | 9 606 | 1 727 | 26 934 | 3 778 |
| | | | | 23,7 | 25,0 | 15,4 | 22,9 | 5,6 | -8,1 | 11,3 | -4,3 |
| Treis-Karden | 44 | 768 | 39,4 | 43 681 | 17 934 | 110 493 | 49 642 | 45 614 | 19 179 | 115 196 | 52 220 |
| | | | | -4,2 | -6,5 | -4,1 | -4,9 | 1,8 | 3,1 | 2,6 | 3,7 |

noch:
T 10

Betriebe, Bettenangebot, Gäste und Übernachtungen (einschließlich Privatquartiere und gewerbliche Kleinbetriebe mit weniger als 10 Betten) nach Verwaltungsbezirken, ohne Campingplätze

| Verwaltungsbezirk | 2018 | | | | | | | 2017 | | | |
|-------------------|---------------|--------------|---|----------------|----------------|----------------|----------------|----------------|----------------|----------------|----------------|
| | Be- triebe | Betten | | Gäste | | Übernachtungen | | Gäste | | Übernachtungen | |
| | | An- gebot | Auslas- tung | ins- gesamt | Aus- länder | ins- gesamt | Aus- länder | ins- gesamt | Aus- länder | ins- gesamt | Aus- länder |
| | Anzahl | % | Anzahl und Veränderung zu 2017 bzw. 2016 in % | | | | | | | | |

noch: LK Cochem-Zell

| | | | | | | | | | | | |
|----------------------------|-----------|--------------|-------------|---------------|--------------|----------------|--------------|---------------|--------------|----------------|---------------|
| Valwig | 34 | 355 | 34,1 | 13 967 | 3 292 | 44 182 | 9 734 | 12 494 | 2 499 | 41 592 | 8 473 |
| | | | | 11,8 | 31,7 | 6,2 | 14,9 | 9,5 | -3,1 | 8,2 | -3,6 |
| VG Kaisersesch | 29 | 262 | 17,1 | 8 741 | 1 547 | 16 370 | 3 272 | 8 121 | 1 816 | 15 880 | 4 084 |
| | | | | 7,6 | -14,8 | 3,1 | -19,9 | -1,4 | 41,9 | -1,5 | 42,3 |
| Kaisersesch, St. | 9 | 92 | . | . | . | . | . | . | . | . | . |
| Landkern | 15 | 84 | . | . | . | . | . | 1 432 | 375 | 3 598 | 1 140 |
| VG Ulmen | 79 | 1 667 | 44,4 | 48 453 | 11 002 | 270 303 | 29 203 | 50 908 | 11 530 | 269 946 | 31 975 |
| | | | | -4,8 | -4,6 | 0,1 | -8,7 | 0,1 | -9,2 | -5,4 | -12,2 |
| Auderath | 3 | . | . | . | . | . | . | . | . | . | . |
| Bad Bertrich | 33 | 1 108 | 59,0 | 38 766 | 8 758 | 238 498 | 20 485 | 40 530 | 9 025 | 234 600 | 21 433 |
| | | | | -4,4 | -3,0 | 1,7 | -4,4 | -1,3 | -7,8 | -6,8 | -11,4 |
| Lutzerath | 15 | 218 | 19,0 | 3 882 | 980 | 15 095 | 4 542 | 4 124 | 1 006 | 16 951 | 5 736 |
| | | | | -5,9 | -2,6 | -10,9 | -20,8 | . | . | -4,4 | -15,7 |
| Ulmen, St. | 27 | 283 | 12,3 | 4 187 | 705 | 12 686 | 2 809 | 4 904 | 1 028 | 14 107 | 3 417 |
| | | | | -14,6 | -31,4 | -10,1 | -17,8 | 22,6 | 14,5 | 29,4 | 7,1 |
| VG Zell (Mosel) | 456 | 3 281 | 33,1 | 137 186 | 25 627 | 396 130 | 54 418 | 133 361 | 25 407 | 389 335 | 55 516 |
| | | | | 2,9 | 0,9 | 1,7 | -2,0 | -0,7 | 6,3 | -3,4 | 4,1 |
| Alf | 26 | 266 | 34,8 | 11 698 | 2 598 | 33 784 | 6 957 | 12 134 | 2 475 | 32 919 | 6 375 |
| | | | | -3,6 | 5,0 | 2,6 | 9,1 | -16,8 | -16,6 | -25,5 | -16,2 |
| Blankenrath | 6 | 116 | 21,5 | 3 732 | 1 021 | 9 120 | 1 520 | 3 079 | 1 054 | 6 722 | 1 536 |
| | | | | 21,2 | -3,1 | 35,7 | -1,0 | -0,7 | 45,6 | -12,9 | 26,9 |
| Briedel | 48 | 279 | 32,2 | 11 626 | 2 439 | 32 809 | 4 428 | 10 900 | 2 528 | 31 745 | 4 743 |
| | | | | 6,7 | -3,5 | 3,4 | -6,6 | . | . | . | . |
| Bullay | 46 | 333 | 29,8 | 12 546 | 2 673 | 36 215 | 5 891 | 12 650 | 2 963 | 36 438 | 7 401 |
| | | | | -0,8 | -9,8 | -0,6 | -20,4 | -2,9 | 5,4 | 1,4 | 10,0 |
| Liesenich | 5 | 72 | . | . | . | . | . | 3 587 | 941 | 8 870 | 2 036 |
| | | | | . | . | . | . | -0,5 | -4,1 | -20,3 | -3,6 |
| Mittelstrimmig | 4 | 13 | 69,4 | 1 656 | 733 | 3 291 | 1 024 | 1 612 | 683 | 3 305 | 989 |
| | | | | 2,7 | 7,3 | -0,4 | 3,5 | . | . | . | . |
| Neef | 40 | 354 | 30,0 | 12 963 | 2 674 | 38 753 | 6 443 | 12 986 | 2 563 | 38 393 | 6 116 |
| | | | | -0,2 | 4,3 | 0,9 | 5,3 | 4,0 | 15,9 | 2,3 | 6,6 |
| Pünderich | 57 | 447 | 37,0 | . | . | 60 322 | 6 159 | 18 235 | 2 395 | 54 022 | 5 211 |
| | | | | . | . | 11,7 | 18,2 | 0,5 | 11,6 | -4,3 | 3,4 |
| Sankt Aldegund | 44 | 247 | 24,8 | 8 157 | 1 911 | 22 381 | 3 689 | 8 047 | 1 855 | 22 396 | 3 778 |
| | | | | 1,4 | 3,0 | -0,1 | -2,4 | 4,1 | 5,6 | 2,2 | 6,3 |
| Zell (Mosel), St. | 176 | 1 112 | 36,5 | 48 991 | 7 273 | 148 074 | 15 068 | 47 637 | 6 740 | 149 715 | 14 860 |
| | | | | 2,8 | 7,9 | -1,1 | 1,4 | 3,9 | 13,2 | 2,0 | 8,9 |
| LK Donnersbergkreis | 50 | 1 378 | 28,7 | 69 745 | 3 366 | 144 104 | 7 840 | 69 301 | 3 600 | 142 056 | 10 331 |
| | | | | 0,6 | -6,5 | 1,4 | -24,1 | 4,9 | -2,6 | 5,8 | 7,2 |
| VG Alsenz-Obermoschel | 3 | 50 | . | . | . | . | . | . | . | . | . |
| | | | | . | . | . | . | . | . | . | . |
| Obermoschel, St. | 3 | 50 | . | . | . | . | . | . | . | . | . |
| | | | | . | . | . | . | . | . | . | . |
| VG Eisenberg (Pfalz) | 11 | 337 | 28,1 | 13 576 | 295 | 34 528 | 602 | 15 593 | 468 | 37 627 | 1 158 |
| | | | | -12,9 | -37,0 | -8,2 | -48,0 | -8,1 | 25,5 | -1,1 | 19,3 |
| Eisenberg (Pfalz), St. | 5 | 182 | . | . | . | . | . | . | . | . | . |
| | | | | . | . | . | . | . | . | . | . |
| Ramsen | 6 | 155 | . | . | . | . | . | . | . | . | . |
| | | | | . | . | . | . | . | . | . | . |
| VG Göllheim | 8 | 113 | . | 4 007 | 177 | . | . | . | . | . | . |
| | | | | . | . | . | . | . | . | . | . |
| Göllheim | 3 | 23 | 27,3 | 953 | 91 | 2 293 | 212 | . | . | . | . |
| | | | | . | . | . | . | . | . | . | . |

noch:
T 10

Betriebe, Bettenangebot, Gäste und Übernachtungen (einschließlich Privatquartiere und gewerbliche Kleinbetriebe mit weniger als 10 Betten) nach Verwaltungsbezirken, ohne Campingplätze

| Verwaltungsbezirk | 2018 | | | | | | 2017 | | | | | |
|-------------------|---------------|--------------|---|----------------|----------------|----------------|----------------|----------------|----------------|----------------|----------------|--|
| | Be- triebe | Betten | | Gäste | | Übernachtungen | | Gäste | | Übernachtungen | | |
| | | An- gebot | Auslas- tung | ins- gesamt | Aus- länder | ins- gesamt | Aus- länder | ins- gesamt | Aus- länder | ins- gesamt | Aus- länder | |
| | Anzahl | % | Anzahl und Veränderung zu 2017 bzw. 2016 in % | | | | | | | | | |

noch: LK Donnersbergkreis

| | | | | | | | | | | | | |
|-----------------------------------|------------|--------------|-------------|----------------|---------------|----------------|----------------|----------------|---------------|----------------|----------------|---|
| Zellertal | 3 | . | . | . | . | . | . | . | . | . | . | . |
| VG Kirchheimbolanden | 8 | 458 | 29,0 | 26 261 | 1 748 | 48 488 | 3 785 | 24 149 | 1 695 | 45 445 | 4 026 | |
| | | | | 8,7 | 3,1 | 6,7 | -6,0 | 22,1 | 3,9 | 14,0 | 9,9 | |
| Dannenfels | 3 | 151 | 30,4 | 8 520 | 529 | 16 753 | 1 127 | 8 081 | 384 | 17 235 | 821 | |
| | | | | 5,4 | 37,8 | -2,8 | 37,3 | 7,2 | -14,5 | -1,2 | -10,4 | |
| VG Rockenhausen | 11 | 157 | 31,6 | . | . | 18 135 | 1 297 | . | . | 17 512 | 917 | |
| | | | | . | . | 3,6 | 41,4 | . | . | . | . | |
| Rockenhausen, St. | 7 | 107 | 35,5 | 6 487 | 357 | 13 853 | 913 | 6 356 | 373 | 13 520 | 785 | |
| | | | | 2,1 | -4,3 | 2,5 | 16,3 | 9,4 | -28,1 | 23,8 | -20,6 | |
| VG Winnweiler | 9 | 263 | 28,1 | 15 138 | 401 | 26 957 | 992 | 14 962 | 494 | 26 036 | 805 | |
| | | | | 1,2 | -18,8 | 3,5 | 23,2 | -0,0 | -17,8 | -2,2 | -37,3 | |
| Winnweiler | 4 | 22 | 15,0 | 248 | 35 | 1 205 | 362 | 147 | 17 | 725 | 38 | |
| | | | | 68,7 | x | 66,2 | x | . | . | -2,7 | x | |
| LK Eifelkreis Bitburg-Prüm | 361 | 7 544 | 25,4 | 269 061 | 76 632 | 700 283 | 205 151 | 280 645 | 86 471 | 717 977 | 228 270 | |
| | | | | -4,1 | -11,4 | -2,5 | -10,1 | -0,2 | -1,2 | -0,3 | 0,7 | |
| Bitburg, St. | 13 | . | . | . | . | . | . | . | . | . | . | |
| VG Arzfeld | 33 | 491 | 19,9 | 13 286 | 7 878 | 35 674 | 21 091 | 13 409 | 7 984 | 36 155 | 20 715 | |
| | | | | -0,9 | -1,3 | -1,3 | 1,8 | -1,2 | -2,6 | -1,0 | -5,0 | |
| Arzfeld | 3 | 12 | 17,6 | 251 | 124 | 771 | 412 | 247 | 112 | 739 | 397 | |
| | | | | 1,6 | 10,7 | 4,3 | 3,8 | -34,0 | -22,2 | -19,1 | -2,9 | |
| Daleiden | 3 | 48 | 15,2 | 785 | 110 | 2 662 | 371 | 935 | 102 | 2 940 | 386 | |
| | | | | -16,0 | 7,8 | -9,5 | -3,9 | 6,5 | -24,4 | -3,3 | -12,1 | |
| Dasburg | 5 | 65 | 17,6 | 1 832 | 1 521 | 4 165 | 3 178 | 1 588 | 1 116 | 3 685 | 2 329 | |
| | | | | 15,4 | 36,3 | 13,0 | 36,5 | 8,8 | 13,6 | 1,2 | 5,3 | |
| Waxweiler | 12 | 143 | 12,1 | 1 651 | 855 | 6 315 | 4 546 | 1 642 | 1 049 | 6 730 | 5 257 | |
| | | | | 0,5 | -18,5 | -6,2 | -13,5 | 7,0 | 5,6 | 8,9 | 5,7 | |
| VG Bitburger Land | 59 | 1 629 | 23,9 | 67 736 | 20 576 | 142 347 | 43 402 | 69 267 | 23 062 | 146 676 | 48 417 | |
| | | | | -2,2 | -10,8 | -3,0 | -10,4 | -5,8 | -7,7 | -8,7 | -9,1 | |
| Biersdorf am See | 13 | 628 | 21,2 | 32 914 | 10 801 | 48 568 | 17 377 | 33 756 | 11 923 | 48 717 | 17 451 | |
| | | | | -2,5 | -9,4 | -0,3 | -0,4 | -1,5 | -10,5 | -5,2 | -13,1 | |
| Dudeldorf | 3 | 50 | 18,8 | 1 563 | 681 | 3 440 | 1 599 | . | . | . | . | |
| | | | | . | . | . | . | . | . | . | . | |
| Gondorf | 3 | . | . | . | . | . | . | . | . | . | . | |
| | | | | . | . | . | . | . | . | . | . | |
| Kyllburg, St. | 6 | 178 | . | . | . | . | . | . | . | . | . | |
| | | | | . | . | . | . | . | . | . | . | |
| Malberg | 7 | 119 | 25,0 | 3 277 | 2 204 | 10 877 | 6 854 | 3 343 | 2 167 | 11 011 | 6 572 | |
| | | | | -2,0 | 1,7 | -1,2 | 4,3 | 65,6 | x | 37,4 | 59,4 | |
| Oberweis | 3 | 27 | . | . | . | . | . | . | . | . | . | |
| | | | | . | . | . | . | . | . | . | . | |
| Wißmannsdorf | 3 | 99 | 31,8 | 1 238 | 375 | 11 495 | 824 | 1 170 | 374 | 9 469 | 896 | |
| | | | | 5,8 | 0,3 | 21,4 | -8,0 | . | . | -6,0 | -1,4 | |
| Wolsfeld | 3 | 12 | . | 40 | 8 | . | . | . | . | . | . | |
| | | | | . | . | . | . | . | . | . | . | |
| Zendscheid | 3 | . | . | . | . | . | . | . | . | . | . | |
| | | | | . | . | . | . | . | . | . | . | |
| VG Prüm | 73 | 1 561 | 26,5 | 48 484 | 8 194 | 150 936 | 24 434 | 50 044 | 8 811 | 153 982 | 26 374 | |
| | | | | -3,1 | -7,0 | -2,0 | -7,4 | 3,2 | 3,3 | 0,3 | 10,8 | |
| Auw bei Prüm | 3 | 38 | 9,7 | 497 | 154 | 1 339 | 379 | 502 | 106 | 1 410 | 197 | |
| | | | | -1,0 | 45,3 | -5,0 | 92,4 | . | . | . | . | |
| Bleialf | 8 | 160 | 8,1 | 1 330 | 325 | 4 726 | 1 289 | 1 428 | 525 | 4 262 | 1 845 | |
| | | | | -6,9 | -38,1 | 10,9 | -30,1 | . | . | -5,2 | -18,2 | |

noch:
T 10

Betriebe, Bettenangebot, Gäste und Übernachtungen (einschließlich Privatquartiere und gewerbliche Kleinbetriebe mit weniger als 10 Betten) nach Verwaltungsbezirken, ohne Campingplätze

| Verwaltungsbezirk | 2018 | | | | | | 2017 | | | | |
|-------------------|---------------|--------------|---|----------------|----------------|----------------|----------------|----------------|----------------|----------------|----------------|
| | Be- triebe | Betten | | Gäste | | Übernachtungen | | Gäste | | Übernachtungen | |
| | | An- gebot | Auslas- tung | ins- gesamt | Aus- länder | ins- gesamt | Aus- länder | ins- gesamt | Aus- länder | ins- gesamt | Aus- länder |
| | Anzahl | % | Anzahl und Veränderung zu 2017 bzw. 2016 in % | | | | | | | | |

noch: LK Eifelkreis Bitburg-Prüm

| | | | | | | | | | | | |
|---------------------------|-----------|--------------|-------------|---------------|--------------|----------------|---------------|---------------|--------------|----------------|---------------|
| Gondembrett | 3 | 6 | . | . | . | . | . | . | . | 186 | 152 |
| Mützenich | 4 | 95 | . | . | . | . | . | 2 566 | 188 | 12 827 | 1 141 |
| Olzheim | 4 | 26 | . | . | . | . | . | -9,2 | -13,4 | -11,1 | 26,6 |
| Pronsfeld | 5 | 36 | 19,6 | 582 | 78 | 2 576 | 365 | 731 | 135 | 3 342 | 987 |
| Prüm, St. | 19 | 642 | 35,3 | 28 099 | 4 204 | 82 732 | 9 663 | 29 036 | 4 497 | 84 822 | 10 624 |
| Schönecken | 9 | 162 | 17,3 | 2 483 | 575 | 10 220 | 3 472 | 2 459 | 467 | 8 619 | 2 869 |
| Sellerich | 6 | 37 | 19,8 | 509 | 176 | 2 678 | 1 311 | 578 | 178 | 2 655 | 1 051 |
| Winterspelt | 4 | 92 | . | -11,9 | -1,1 | 0,9 | 24,7 | . | . | . | . |
| VG Speicher | 5 | . | . | . | . | . | . | . | . | . | . |
| Speicher, St. | 3 | . | . | . | . | . | . | . | 0,0 | . | 0,0 |
| VG Südeifel | 178 | 2 633 | 28,3 | 93 092 | 30 234 | 271 936 | 95 872 | 101 969 | 34 761 | 278 171 | 102 001 |
| Ammeldingen bei Neuerburg | 3 | 10 | 20,8 | 255 | - | 760 | - | - | - | - | - |
| Bollendorf | 50 | 683 | 37,0 | 37 320 | 10 735 | 92 303 | 29 671 | 44 703 | 12 783 | 101 911 | 31 695 |
| Echternacherbrück | 10 | 89 | 37,1 | 1 612 | 741 | 12 040 | 5 271 | 1 743 | 802 | 12 719 | 5 599 |
| Ernzen | 6 | 82 | . | -7,5 | -7,6 | -5,3 | -5,9 | 14,4 | 9,0 | 18,2 | 13,5 |
| Ferschweiler | 11 | 144 | 24,0 | 3 264 | 859 | 12 589 | 3 770 | 2 662 | 938 | 11 063 | 3 840 |
| Gemünd | 3 | 56 | . | 22,6 | -8,4 | 13,8 | -1,8 | 17,4 | 28,8 | 12,5 | 13,9 |
| Holsthum | 6 | 64 | 30,8 | 2 734 | 1 350 | 7 200 | 3 693 | 2 700 | 1 518 | 5 807 | 2 762 |
| Irrel | 15 | 220 | 29,9 | 7 570 | 2 265 | 23 978 | 8 023 | 8 286 | 2 491 | 24 746 | 7 786 |
| Körperich | 11 | 194 | 14,2 | 2 953 | 1 338 | 10 070 | 4 255 | 3 223 | 1 380 | 10 068 | 4 407 |
| Minden | 9 | 64 | 36,9 | 2 672 | 803 | 8 613 | 2 730 | 2 383 | 827 | 8 401 | 3 002 |
| Neuerburg, St. | 10 | 278 | 29,7 | 12 869 | 4 302 | 30 103 | 10 689 | 15 844 | 6 365 | 34 539 | 15 614 |
| Nusbaum | 5 | 50 | 21,3 | 1 203 | 482 | 3 882 | 1 641 | 1 219 | 493 | 3 958 | 1 672 |
| Prümzurley | 10 | 64 | 41,3 | 1 779 | 707 | 9 644 | 3 982 | 2 088 | 709 | 10 495 | 4 218 |
| Roth an der Our | 4 | 41 | 41,6 | 1 431 | 1 041 | 6 229 | 5 210 | 1 703 | 1 063 | 5 793 | 4 285 |
| Sinspelt | 7 | 121 | 11,2 | 1 809 | 778 | 4 948 | 2 062 | 1 737 | 621 | 5 883 | 2 021 |
| Wallendorf | 7 | 73 | 40,3 | 2 988 | 1 951 | 10 740 | 6 505 | 3 191 | 2 196 | 11 249 | 7 275 |
| | | | | -6,4 | -11,2 | -4,5 | -10,6 | 11,2 | 5,2 | 18,3 | 12,6 |
| LK Germersheim | 82 | 1 514 | 31,8 | 62 943 | 7 156 | 175 505 | 24 854 | 61 819 | 6 799 | 163 237 | 19 493 |
| | | | | 1,8 | 5,3 | 7,5 | 27,5 | 6,2 | 12,6 | 8,5 | 20,3 |
| Germersheim, St. | 9 | 225 | . | 11 918 | 1 852 | . | . | 11 372 | 1 528 | 23 969 | 4 205 |
| | | | | 4,8 | 21,2 | . | . | . | . | 1,5 | 7,4 |

noch:
T 10

Betriebe, Bettenangebot, Gäste und Übernachtungen (einschließlich Privatquartiere und gewerbliche Kleinbetriebe mit weniger als 10 Betten) nach Verwaltungsbezirken, ohne Campingplätze

| Verwaltungsbezirk | 2018 | | | | | | 2017 | | | | |
|-------------------|---------------|--------------|---|----------------|----------------|----------------|----------------|----------------|----------------|----------------|----------------|
| | Be- triebe | Betten | | Gäste | | Übernachtungen | | Gäste | | Übernachtungen | |
| | | An- gebot | Auslas- tung | ins- gesamt | Aus- länder | ins- gesamt | Aus- länder | ins- gesamt | Aus- länder | ins- gesamt | Aus- länder |
| | Anzahl | % | Anzahl und Veränderung zu 2017 bzw. 2016 in % | | | | | | | | |

noch: LK Germersheim

| | | | | | | | | | | | |
|--------------------------|-----|-------|------|--------|--------|---------|---------|--------|--------|---------|---------|
| Wörth am Rhein, St. | 19 | 194 | 28,3 | . | . | 20 035 | 5 961 | 6 965 | 1 126 | 16 713 | 2 985 |
| | | | | . | . | 19,9 | 99,7 | . | . | . | . |
| VG Bellheim | 7 | . | . | 13 072 | 869 | 25 531 | 2 112 | 12 910 | 901 | 25 831 | 2 200 |
| | | | | 1,3 | -3,6 | -1,2 | -4,0 | 2,9 | 7,0 | 7,6 | 14,2 |
| Bellheim | 5 | . | . | . | . | . | . | . | . | . | . |
| | | | | . | . | . | . | . | . | . | . |
| VG Hagenbach | 3 | . | . | . | . | . | . | 2 543 | 369 | . | . |
| | | | | . | . | . | . | 2,5 | 5,1 | . | . |
| VG Jockgrim | 14 | 202 | 37,2 | 5 550 | 252 | 27 405 | 672 | 3 972 | 229 | 21 281 | 462 |
| | | | | 39,7 | 10,0 | 28,8 | 45,5 | 49,3 | x | 7,0 | 59,9 |
| Jockgrim | 3 | 82 | . | . | . | . | . | . | . | 9 553 | 385 |
| | | | | . | . | . | . | . | . | . | . |
| Neupotz | 6 | 97 | . | . | . | . | . | . | . | 8 792 | 77 |
| | | | | . | . | . | . | . | . | . | . |
| Rheinzabern | 5 | 23 | 37,7 | 363 | - | 3 163 | - | 483 | - | 2 936 | - |
| | | | | -24,8 | 0,0 | 7,7 | 0,0 | -21,6 | 0,0 | -13,3 | 0,0 |
| VG Kandel | 15 | 301 | 28,1 | 12 390 | 1 098 | 30 898 | 3 371 | 12 839 | 1 094 | 30 134 | 2 825 |
| | | | | -3,5 | 0,4 | 2,5 | 19,3 | -6,3 | -29,2 | -0,6 | -9,0 |
| Kandel, St. | 13 | . | . | . | . | . | . | . | . | . | . |
| | | | | . | . | . | . | . | . | . | . |
| VG Lingenfeld | 4 | 165 | 23,3 | 6 170 | 570 | 14 008 | 608 | 6 335 | 812 | . | . |
| | | | | -2,6 | -29,8 | . | . | 74,0 | x | . | . |
| VG Rülzheim | 11 | 184 | 34,4 | 5 120 | 938 | 23 108 | 6 989 | 4 883 | 740 | 19 845 | 4 061 |
| | | | | 4,9 | 26,8 | 16,4 | 72,1 | 1,5 | 0,3 | 40,8 | 42,9 |
| Rülzheim | 9 | . | . | . | . | . | . | . | . | . | . |
| | | | | . | . | . | . | . | . | . | . |
| LK Kaiserslautern | 161 | 2 640 | 29,2 | 93 347 | 30 608 | 281 584 | 130 917 | 90 944 | 28 337 | 268 160 | 119 010 |
| | | | | 2,6 | 8,0 | 5,0 | 10,0 | -0,9 | 1,9 | 3,1 | 10,4 |
| VG Bruchmühlbach-Miesau | 5 | 38 | 18,4 | 863 | 161 | 2 550 | 672 | 745 | 96 | 2 090 | 285 |
| | | | | 15,8 | 67,7 | 22,0 | x | -18,4 | 37,1 | -16,5 | 7,1 |
| Bruchmühlbach-Miesau | 5 | 38 | 18,4 | 863 | 161 | 2 550 | 672 | 745 | 96 | 2 090 | 285 |
| | | | | 15,8 | 67,7 | 22,0 | x | -18,4 | 37,1 | -16,5 | 7,1 |
| VG Enkenbach-Alsenborn | 27 | 302 | 26,9 | 13 504 | 377 | 29 681 | 801 | 14 792 | 412 | 32 752 | 864 |
| | | | | -8,7 | -8,5 | -9,4 | -7,3 | 8,2 | -26,3 | 10,5 | -23,7 |
| Enkenbach-Alsenborn | 15 | 109 | 12,3 | 1 667 | 247 | 4 899 | 616 | 1 827 | 241 | 4 942 | 582 |
| | | | | -8,8 | 2,5 | -0,9 | 5,8 | -4,0 | -31,9 | -1,2 | -25,4 |
| Hochspeyer | 9 | 154 | 41,1 | . | . | 23 117 | 130 | . | . | . | . |
| | | | | . | . | . | . | . | . | . | . |
| VG Kaiserslautern-Süd | 37 | 479 | 19,5 | 13 907 | 1 039 | 34 041 | 2 519 | 12 995 | 945 | 33 509 | 2 330 |
| | | | | 7,0 | 9,9 | 1,6 | 8,1 | 7,3 | 74,0 | 10,3 | 81,5 |
| Queidersbach | 4 | . | . | . | . | . | . | . | . | 336 | 36 |
| | | | | . | . | . | . | . | . | . | 0,0 |
| Schopp | 4 | . | . | . | . | 2 600 | 323 | . | . | 2 704 | 174 |
| | | | | . | . | -3,8 | 85,6 | . | . | . | . |
| Stelzenberg | 8 | 28 | . | . | - | . | - | 245 | - | 2 036 | - |
| | | | | . | 0,0 | . | 0,0 | 15,0 | 0,0 | 40,2 | 0,0 |
| Trippstadt | 21 | 390 | 19,8 | 12 100 | 726 | 28 217 | 1 664 | 11 451 | 834 | 28 433 | 2 120 |
| | | | | 5,7 | -12,9 | -0,8 | -21,5 | 7,2 | 76,7 | 8,3 | 87,9 |
| VG Landstuhl | 49 | 653 | 35,8 | 25 386 | 14 902 | 85 322 | 63 797 | 22 986 | 14 083 | 76 000 | 58 991 |
| | | | | 10,4 | 5,8 | 12,3 | 8,1 | 17,0 | 19,3 | 22,0 | 23,6 |
| Kindsbach | 7 | . | . | . | . | . | . | . | . | . | . |
| | | | | . | . | . | . | . | . | . | . |

noch:
T 10

Betriebe, Bettenangebot, Gäste und Übernachtungen (einschließlich Privatquartiere und gewerbliche Kleinbetriebe mit weniger als 10 Betten) nach Verwaltungsbezirken, ohne Campingplätze

| Verwaltungsbezirk | 2018 | | | | | | | 2017 | | | |
|-------------------|---------------|--------------|---|----------------|----------------|----------------|----------------|----------------|----------------|----------------|----------------|
| | Be- triebe | Betten | | Gäste | | Übernachtungen | | Gäste | | Übernachtungen | |
| | | An- gebot | Auslas- tung | ins- gesamt | Aus- länder | ins- gesamt | Aus- länder | ins- gesamt | Aus- länder | ins- gesamt | Aus- länder |
| | Anzahl | % | Anzahl und Veränderung zu 2017 bzw. 2016 in % | | | | | | | | |

noch: LK Kaiserslautern

| | | | | | | | | | | | |
|--------------------------------|-----|-------|------|---------|--------|---------|--------|---------|--------|---------|--------|
| Landstuhl, Sickingenstadt, St. | 41 | 590 | 37,9 | 23 790 | 14 640 | 81 692 | 62 874 | . | . | . | . |
| VG Otterbach-Otterberg | 19 | 362 | 26,3 | 13 280 | 1 585 | 34 768 | 4 387 | 13 993 | 1 470 | 37 604 | 4 531 |
| Niederkirchen | 4 | 20 | 9,8 | 67 | - | 712 | - | 93 | - | 1 283 | - |
| Otterberg, St. | 15 | 342 | 27,3 | 13 213 | 1 585 | 34 056 | 4 387 | 13 900 | 1 470 | 36 321 | 4 531 |
| VG Ramstein-Miesenbach | 14 | 549 | 33,6 | 18 277 | 10 806 | 67 397 | 49 039 | 18 309 | 10 105 | 64 017 | 44 981 |
| Ramstein-Miesenbach, St. | 12 | . | . | -0,2 | 6,9 | 5,3 | 9,0 | -24,0 | -17,8 | -17,0 | -4,2 |
| VG Weilerbach | 10 | 257 | 29,7 | 8 130 | 1 738 | 27 825 | 9 702 | 7 124 | 1 226 | 22 188 | 7 028 |
| Eulenbis | 6 | 97 | 23,3 | 2 735 | 337 | 8 255 | 1 132 | -6,1 | -27,4 | 6 688 | 983 |
| LK Kusel | 69 | 970 | 26,0 | 39 662 | 2 251 | 92 167 | 8 126 | 32 269 | 2 004 | 70 547 | 7 089 |
| VG Kusel-Altenglan | 21 | 407 | 32,6 | 22 626 | 1 119 | 48 482 | 2 853 | . | . | . | . |
| Altenglan | 4 | 22 | 7,6 | . | . | 608 | 44 | 84 | - | 148 | - |
| Kusel, St. | 5 | 39 | . | . | . | x | 0,0 | x | 0,0 | x | 0,0 |
| Thallichtenberg | 5 | 140 | . | . | . | . | . | . | . | . | . |
| VG Lauterecken-Wolfstein | 25 | 339 | 24,3 | 12 965 | 481 | 30 056 | 1 360 | . | . | . | . |
| Lauterecken, St. | 5 | 53 | . | . | . | . | . | . | . | . | . |
| Sankt Julian | 3 | 12 | . | . | . | . | . | . | . | 149 | 42 |
| Wolfstein, St. | 14 | 252 | . | . | . | . | . | . | . | 5 289 | 570 |
| VG Oberes Glantal | 23 | 224 | 16,7 | 4 071 | 651 | 13 629 | 3 913 | 4 129 | 580 | 12 974 | 3 397 |
| Schönenberg-Kübelberg | 13 | 68 | 15,6 | 1 510 | 30 | 3 863 | 189 | -24,4 | x | -0,5 | -7,6 |
| Waldmohr | 3 | 40 | . | 2,9 | 42,9 | 7,4 | 51,2 | . | . | 2 788 | 701 |
| LK Mainz-Bingen | 256 | 4 490 | 28,1 | 244 108 | 33 208 | 460 952 | 62 212 | 241 924 | 33 464 | 462 675 | 63 229 |
| Bingen am Rhein, gkSt. | 58 | 913 | 30,4 | 57 511 | 8 804 | 101 216 | 15 108 | 60 098 | 9 179 | 108 636 | 16 388 |
| Budenheim | 7 | 179 | . | -4,3 | -4,1 | -6,8 | -7,8 | 4,1 | 4,9 | 7,7 | 4,8 |
| Ingelheim am Rhein, gkSt. | 8 | 386 | . | . | 0,0 | . | 0,0 | 0,0 | x | -9,1 | x |
| VG Bodenheim | 29 | 520 | 31,2 | 22 764 | 1 355 | 59 304 | 4 026 | 23 195 | 1 034 | 59 702 | 2 349 |
| Bodenheim | 19 | 286 | 25,6 | 11 869 | 809 | 26 718 | 2 951 | 12 313 | 485 | 26 909 | 1 282 |
| | | | | -3,6 | 66,8 | -0,7 | x | 0,7 | -8,5 | 4,8 | -21,2 |

noch:
T 10

Betriebe, Bettenangebot, Gäste und Übernachtungen (einschließlich Privatquartiere und gewerbliche Kleinbetriebe mit weniger als 10 Betten) nach Verwaltungsbezirken, ohne Campingplätze

| Verwaltungsbezirk | 2018 | | | | | | 2017 | | | | | |
|-------------------|---------------|--------------|---|----------------|----------------|----------------|----------------|----------------|----------------|----------------|----------------|--|
| | Be- triebe | Betten | | Gäste | | Übernachtungen | | Gäste | | Übernachtungen | | |
| | | An- gebot | Auslas- tung | ins- gesamt | Aus- länder | ins- gesamt | Aus- länder | ins- gesamt | Aus- länder | ins- gesamt | Aus- länder | |
| | Anzahl | % | Anzahl und Veränderung zu 2017 bzw. 2016 in % | | | | | | | | | |

noch: LK Mainz-Bingen

| | | | | | | | | | | | |
|---------------------------|------------|--------------|-------------|----------------|---------------|----------------|----------------|----------------|---------------|----------------|----------------|
| Nackenheim | 7 | 151 | 44,3 | 6 663 | 428 | 24 441 | 645 | 6 966 | 387 | 25 135 | 577 |
| | | | | -4,3 | 10,6 | -2,8 | 11,8 | 5,1 | 10,3 | 17,4 | 17,3 |
| VG Gau-Algesheim | 28 | 348 | 27,2 | . | . | 34 592 | 914 | 17 769 | 645 | 36 741 | 2 102 |
| | | | | . | . | -5,8 | x | 2,0 | 71,1 | -1,2 | 59,6 |
| Gau-Algesheim, St. | 16 | . | . | 3 164 | 171 | 9 622 | 588 | 4 044 | 519 | 11 470 | 1 868 |
| | | | | -21,8 | x | -16,1 | x | 7,0 | 82,1 | -1,1 | 74,3 |
| Schwabenheim an der Selz | 10 | 122 | . | . | . | . | . | . | . | . | . |
| | | | | . | . | . | . | . | . | . | . |
| VG Heidesheim am Rhein | 10 | 160 | 21,4 | 4 558 | 383 | 12 493 | 1 287 | 4 948 | 531 | 14 644 | 1 778 |
| | | | | -7,9 | -27,9 | -14,7 | -27,6 | 0,4 | 16,4 | -7,4 | 27,5 |
| Heidesheim am Rhein | 8 | . | . | . | . | . | . | . | . | . | . |
| | | | | . | . | . | . | . | . | . | . |
| VG Nieder-Olm | 4 | 114 | 26,8 | 7 481 | 826 | 11 135 | 1 421 | 7 236 | 749 | 11 352 | 1 340 |
| | | | | 3,4 | 10,3 | -1,9 | 6,0 | 24,4 | -0,5 | 21,5 | 0,0 |
| VG Rhein-Nahe | 44 | 887 | 30,3 | 49 857 | 14 143 | 98 109 | 26 510 | 52 032 | 14 536 | 105 491 | 27 744 |
| | | | | -4,2 | -2,7 | -7,0 | -4,4 | 2,2 | -2,3 | 3,2 | 5,8 |
| Bacharach, St. | 33 | 632 | 31,8 | 36 634 | 12 129 | 73 264 | 22 849 | 38 123 | 12 800 | 78 559 | 24 830 |
| | | | | -3,9 | -5,2 | -6,7 | -8,0 | -2,1 | -4,6 | 0,7 | 4,6 |
| Oberheimbach | 4 | 141 | . | . | . | . | . | . | . | . | . |
| | | | | . | . | . | . | . | . | . | . |
| Trechtlingshausen | 4 | 65 | . | . | . | . | . | . | . | . | . |
| | | | | . | . | . | . | . | . | . | . |
| VG Rhein-Selz | 55 | 753 | 19,5 | 32 398 | 2 770 | 53 649 | 5 003 | 34 776 | 2 300 | 54 743 | 3 963 |
| | | | | -6,8 | 20,4 | -2,0 | 26,2 | 5,0 | 3,6 | 4,0 | -13,3 |
| Guntersblum | 3 | 108 | . | . | . | . | . | . | . | . | . |
| | | | | . | . | . | . | . | . | . | . |
| Nierstein, St. | 31 | 301 | 22,1 | 13 919 | 1 734 | 24 288 | 3 063 | 14 868 | 1 621 | 25 024 | 2 865 |
| | | | | -6,4 | 7,0 | -2,9 | 6,9 | 8,4 | 5,7 | 10,3 | 2,6 |
| Oppenheim, St. | 15 | 117 | 11,7 | 3 058 | 274 | 4 983 | 421 | 3 828 | 303 | 6 203 | 527 |
| | | | | -20,1 | -9,6 | -19,7 | -20,1 | -15,3 | -13,9 | -16,2 | -13,0 |
| VG Sprendlingen-Gensingen | 13 | 230 | 30,7 | 15 457 | 2 005 | 25 791 | 3 191 | 16 410 | 2 183 | 26 197 | 3 418 |
| | | | | -5,8 | -8,2 | -1,5 | -6,6 | -4,3 | -5,6 | 0,7 | -2,2 |
| Gensingen | 3 | . | . | . | . | . | . | . | . | . | . |
| | | | | . | . | . | . | . | . | . | . |
| Sprendlingen | 7 | 58 | 29,0 | 2 759 | 372 | 6 131 | 786 | 2 891 | 384 | 5 529 | 756 |
| | | | | -4,6 | -3,1 | 10,9 | 4,0 | 1,9 | 7,6 | 15,3 | 23,1 |
| LK Mayen-Koblenz | 490 | 7 607 | 32,0 | 381 808 | 61 367 | 887 479 | 160 814 | 387 821 | 61 502 | 879 721 | 174 111 |
| | | | | -1,6 | -0,2 | 0,9 | -7,6 | 6,8 | 8,2 | 9,4 | 20,6 |
| Andernach, gkSt. | 46 | 714 | 36,7 | 57 436 | 9 360 | 95 734 | 15 699 | 53 623 | 9 421 | 89 125 | 15 418 |
| | | | | 7,1 | -0,6 | 7,4 | 1,8 | 17,1 | 18,9 | 13,2 | 14,3 |
| Bendorf, St. | 23 | 281 | 25,7 | 12 578 | 2 079 | 26 405 | 7 134 | 18 004 | 3 134 | 37 030 | 10 730 |
| | | | | -30,1 | -33,7 | -28,7 | -33,5 | 4,7 | 35,7 | 6,3 | 69,1 |
| Mayen, gkSt. | 28 | 449 | 45,5 | 25 638 | 1 189 | 74 633 | 3 755 | 26 436 | 1 134 | 76 386 | 3 482 |
| | | | | -3,0 | 4,9 | -2,3 | 7,8 | 12,9 | 21,8 | 16,9 | 51,1 |
| VG Maifeld | 22 | 286 | 22,1 | 12 114 | 2 117 | 23 021 | 3 919 | 11 482 | 968 | 32 100 | 10 425 |
| | | | | 5,5 | x | -28,3 | x | -6,5 | -14,9 | 2,9 | 21,1 |
| Münstermaifeld, St. | 13 | 86 | 23,1 | 2 402 | 171 | 7 237 | 742 | . | . | 7 088 | 591 |
| | | | | . | . | 2,1 | 25,5 | . | . | 9,3 | 53,5 |
| VG Mendig | 64 | 639 | 20,3 | 19 855 | 2 147 | 47 242 | 6 764 | 21 598 | 2 234 | 49 280 | 6 087 |
| | | | | -8,1 | -3,9 | -4,1 | 11,1 | 5,4 | 19,6 | 11,3 | 42,5 |
| Mendig, St. | 5 | 238 | . | 14 142 | 970 | . | . | 14 742 | 1 400 | 28 466 | 3 008 |
| | | | | -4,1 | -30,7 | . | . | . | . | -0,3 | 21,5 |

noch:
T 10

Betriebe, Bettenangebot, Gäste und Übernachtungen (einschließlich Privatquartiere und gewerbliche Kleinbetriebe mit weniger als 10 Betten) nach Verwaltungsbezirken, ohne Campingplätze

| Verwaltungsbezirk | 2018 | | | | | | 2017 | | | | | |
|-------------------|---------------|--------------|---|----------------|----------------|----------------|----------------|----------------|----------------|----------------|----------------|--|
| | Be- triebe | Betten | | Gäste | | Übernachtungen | | Gäste | | Übernachtungen | | |
| | | An- gebot | Auslas- tung | ins- gesamt | Aus- länder | ins- gesamt | Aus- länder | ins- gesamt | Aus- länder | ins- gesamt | Aus- länder | |
| | Anzahl | % | Anzahl und Veränderung zu 2017 bzw. 2016 in % | | | | | | | | | |

noch: LK Mayen-Koblenz

| | | | | | | | | | | | |
|----------------|-----|-------|------|---------|--------|---------|--------|---------|--------|---------|--------|
| Rieden | 55 | 348 | 12,5 | 4 339 | 963 | 15 925 | 3 803 | 5 537 | 590 | 17 884 | 2 370 |
| | | | | -21,6 | 63,2 | -11,0 | 60,5 | 31,9 | x | 39,4 | 74,5 |
| Volkesfeld | 4 | 53 | . | 1 374 | 214 | . | . | 1 319 | 244 | 2 930 | 709 |
| | | | | 4,2 | -12,3 | . | . | . | . | 1,2 | 62,2 |
| VG Pellenz | 9 | 145 | 27,7 | . | . | 14 650 | 1 486 | . | . | . | . |
| | | | | . | . | . | . | . | . | . | . |
| Nickenich | 8 | . | . | . | . | . | . | . | . | . | . |
| | | | | . | . | . | . | . | . | . | . |
| VG Rhein-Mosel | 227 | 3 199 | 32,2 | 145 548 | 29 785 | 375 956 | 86 227 | 145 875 | 32 079 | 376 749 | 96 363 |
| | | | | -0,2 | -7,2 | -0,2 | -10,5 | 5,4 | 8,3 | 8,9 | 22,2 |
| Alken | 38 | 401 | 29,5 | 14 587 | 4 583 | 43 199 | 12 836 | 16 102 | 5 025 | 44 559 | 13 791 |
| | | | | -9,4 | -8,8 | -3,1 | -6,9 | -29,0 | -29,4 | -18,2 | -16,5 |
| Brey | 4 | 18 | 18,1 | 361 | 92 | 1 189 | 363 | 392 | 73 | 1 437 | 270 |
| | | | | -7,9 | 26,0 | -17,3 | 34,4 | -18,5 | -37,1 | 25,8 | -9,4 |
| Brodensbach | 21 | 559 | 37,5 | 25 108 | 4 958 | 76 435 | 16 101 | 25 349 | 5 231 | 78 501 | 18 977 |
| | | | | -1,0 | -5,2 | -2,6 | -15,2 | 8,4 | 5,3 | 7,0 | 23,9 |
| Burgen | 20 | 207 | . | . | . | . | . | . | . | . | . |
| | | | | . | . | . | . | . | . | . | . |
| Dieblich | 8 | 225 | 39,6 | 12 360 | 1 613 | 32 541 | 3 716 | . | . | 33 083 | 4 849 |
| | | | | . | . | -1,6 | -23,4 | . | . | . | . |
| Hatzenport | 7 | 108 | 18,1 | 3 405 | 290 | 7 144 | 507 | . | . | . | . |
| | | | | . | . | . | . | . | . | . | . |
| Kobern-Gondorf | 25 | 245 | 25,7 | 13 825 | 2 515 | 23 011 | 4 378 | 11 729 | 1 807 | 22 236 | 3 333 |
| | | | | 17,9 | 39,2 | 3,5 | 31,4 | 25,9 | -2,6 | 43,0 | -4,7 |
| Lehmen | 5 | 72 | 16,0 | . | . | 4 194 | 434 | 1 086 | 29 | 3 430 | 298 |
| | | | | . | . | 22,3 | 45,6 | . | . | 27,3 | -22,0 |
| Löf | 18 | 566 | 40,6 | 31 571 | 5 817 | 83 868 | 16 607 | 32 228 | 6 574 | 79 323 | 19 405 |
| | | | | -2,0 | -11,5 | 5,7 | -14,4 | 8,4 | 0,8 | 6,1 | -2,9 |
| Niederfell | 14 | 110 | . | . | . | . | . | . | . | . | . |
| | | | | . | . | . | . | . | . | . | . |
| Oberfell | 17 | 163 | 39,7 | 5 832 | 4 833 | 23 637 | 19 436 | 6 513 | 5 313 | 25 991 | 20 985 |
| | | | | -10,5 | -9,0 | -9,1 | -7,4 | x | x | x | x |
| Rhens, St. | 12 | 113 | 29,9 | 6 158 | 1 624 | 12 343 | 2 895 | 7 325 | 2 124 | 14 291 | 3 688 |
| | | | | -15,9 | -23,5 | -13,6 | -21,5 | 3,4 | 10,7 | -5,4 | 0,1 |
| Spay | 12 | 118 | 25,0 | 4 442 | 611 | 10 774 | 1 562 | 4 380 | 721 | 10 244 | 2 017 |
| | | | | 1,4 | -15,3 | 5,2 | -22,6 | . | . | . | . |
| Waldesch | 4 | 44 | 38,2 | 2 894 | 919 | 6 132 | 2 175 | 2 751 | 800 | . | . |
| | | | | 5,2 | 14,9 | . | . | 60,4 | 61,0 | . | . |
| Winningen | 22 | 250 | 35,9 | 16 881 | 1 297 | 32 804 | 2 764 | 15 375 | 1 822 | 29 673 | 3 916 |
| | | | | 9,8 | -28,8 | 10,6 | -29,4 | 7,5 | -13,9 | 6,8 | -16,6 |
| VG Vallendar | 20 | 767 | 39,7 | 46 490 | 3 652 | 111 169 | 12 260 | 48 018 | 2 603 | 88 985 | 7 582 |
| | | | | -3,2 | 40,3 | 24,9 | 61,7 | 7,8 | -4,5 | 13,1 | 0,5 |
| Urbar | 3 | . | . | . | . | . | . | . | . | . | . |
| | | | | . | . | . | . | . | . | . | . |
| Vallendar, St. | 17 | . | . | . | . | . | . | . | . | . | . |
| | | | | . | . | . | . | . | . | . | . |
| VG Vordereifel | 44 | 755 | 18,8 | 18 695 | 1 863 | 51 704 | 4 262 | 18 029 | 1 358 | 48 041 | 3 285 |
| | | | | 3,7 | 37,2 | 7,6 | 29,7 | 9,4 | 7,4 | 11,9 | 14,3 |
| Baar | 3 | 233 | . | . | . | . | . | . | . | . | . |
| | | | | . | . | . | . | . | . | . | . |
| Herresbach | 4 | 62 | . | . | . | . | . | . | . | . | . |
| | | | | . | . | . | . | . | . | . | . |
| Kirchwald | 4 | 5 | x | . | . | . | . | . | . | . | . |
| | | | | 0,0 | 0,0 | 0,0 | 0,0 | 0,0 | 0,0 | 0,0 | 0,0 |
| Langscheid | 5 | 67 | . | . | . | . | . | . | . | . | . |
| | | | | . | . | . | . | . | . | . | . |
| Monreal | 20 | 125 | 9,4 | 1 104 | 132 | 4 282 | 590 | 1 397 | 69 | 4 881 | 283 |
| | | | | -21,0 | 91,3 | -12,3 | x | 4,2 | 15,0 | 2,9 | -1,4 |

noch:
T 10

Betriebe, Bettenangebot, Gäste und Übernachtungen (einschließlich Privatquartiere und gewerbliche Kleinbetriebe mit weniger als 10 Betten) nach Verwaltungsbezirken, ohne Campingplätze

| Verwaltungsbezirk | 2018 | | | | | | 2017 | | | | | |
|-------------------|---------------|--------------|---|----------------|----------------|----------------|----------------|----------------|----------------|----------------|----------------|--|
| | Be- triebe | Betten | | Gäste | | Übernachtungen | | Gäste | | Übernachtungen | | |
| | | An- gebot | Auslas- tung | ins- gesamt | Aus- länder | ins- gesamt | Aus- länder | ins- gesamt | Aus- länder | ins- gesamt | Aus- länder | |
| | Anzahl | % | Anzahl und Veränderung zu 2017 bzw. 2016 in % | | | | | | | | | |

noch: LK Mayen-Koblenz

| | | | | | | | | | | | |
|----------------------------|-----|-------|------|---------|--------|---------|--------|---------|--------|---------|--------|
| VG Weisenthurm | 7 | 372 | 49,3 | . | . | 66 965 | 19 308 | . | . | . | . |
| Mülheim-Kärlich, St. | 3 | 224 | 60,9 | 29 210 | 7 422 | 49 794 | 14 691 | . | . | . | . |
| LK Neuwied | 267 | 3 823 | 24,6 | 161 401 | 19 426 | 342 671 | 42 353 | 169 842 | 19 508 | 360 416 | 41 065 |
| | | | | -5,0 | -0,4 | -4,9 | 3,1 | 6,7 | 20,8 | 7,5 | 21,4 |
| Neuwied, gkSt. | 57 | 864 | 26,9 | 38 908 | 4 015 | 84 915 | 7 895 | 37 063 | 2 858 | 79 574 | 5 433 |
| | | | | 5,0 | 40,5 | 6,7 | 45,3 | 11,3 | -1,1 | 12,4 | 3,4 |
| VG Asbach | 12 | 554 | 26,4 | 29 108 | 5 591 | 53 484 | 10 662 | . | . | 59 597 | 11 577 |
| | | | | . | . | -10,3 | -7,9 | . | . | 27,2 | 56,3 |
| Neustadt (Wied) | 3 | 116 | 19,0 | 5 856 | 2 262 | 8 036 | 2 537 | 6 627 | 2 650 | 8 641 | 2 938 |
| | | | | -11,6 | -14,6 | -7,0 | -13,6 | 13,9 | 25,0 | -0,1 | 26,1 |
| Windhagen | 5 | 299 | 26,7 | 16 426 | 3 041 | 29 151 | 6 031 | 21 230 | 3 619 | 35 695 | 6 781 |
| | | | | -22,6 | -16,0 | -18,3 | -11,1 | 50,9 | 98,1 | 59,1 | 99,8 |
| VG Bad Hönningen | 52 | 623 | 23,5 | 24 742 | 1 305 | 53 492 | 4 254 | 25 836 | 1 302 | 59 185 | 4 492 |
| | | | | -4,2 | 0,2 | -9,6 | -5,3 | -5,2 | 14,0 | -8,0 | 26,4 |
| Bad Hönningen, St. | 32 | 315 | 16,2 | 7 716 | 695 | 18 633 | 2 249 | 8 501 | 703 | 21 780 | 1 829 |
| | | | | -9,2 | -1,1 | -14,4 | 23,0 | -15,2 | 7,0 | . | . |
| Leutesdorf | 13 | . | . | . | . | . | . | . | . | . | . |
| Rheinbrohl | 6 | 41 | 27,3 | 1 650 | 116 | 4 078 | 986 | . | . | . | . |
| | | | | . | . | . | . | . | . | . | . |
| VG Dierdorf | 4 | 98 | 27,1 | 5 960 | 1 103 | 9 681 | 1 684 | 6 036 | 1 155 | . | . |
| | | | | -1,3 | -4,5 | . | . | . | . | . | . |
| VG Linz am Rhein | 41 | 370 | 11,2 | 9 007 | 1 658 | 15 183 | 3 843 | 10 769 | 2 147 | 19 467 | 4 897 |
| | | | | -16,4 | -22,8 | -22,0 | -21,5 | 6,3 | 20,0 | 7,4 | 15,9 |
| Leubsdorf | 5 | . | . | . | . | 217 | 32 | . | . | 207 | 45 |
| | | | | . | . | 4,8 | -28,9 | . | . | -5,5 | -6,3 |
| Linz am Rhein, St. | 34 | 283 | . | . | . | . | . | . | . | . | . |
| | | | | . | . | . | . | . | . | . | . |
| VG Puderbach | 23 | 250 | 32,8 | 9 306 | 74 | 29 897 | 114 | . | . | . | . |
| | | | | . | . | . | . | . | . | . | . |
| Döttesfeld | 10 | 128 | . | . | . | . | . | . | . | . | . |
| | | | | . | . | . | . | . | . | . | . |
| Steimel | 9 | . | . | . | . | 3 531 | . | . | . | . | . |
| | | | | . | 0,0 | . | 0,0 | . | . | . | . |
| VG Rengsdorf-Waldbreitbach | 59 | 772 | 21,5 | 27 596 | 3 683 | 60 699 | 9 457 | 27 853 | 3 430 | 63 718 | 8 760 |
| | | | | -0,9 | 7,4 | -4,7 | 8,0 | -0,4 | -2,7 | 3,6 | 0,6 |
| Breitscheid | 5 | 26 | . | . | . | . | . | . | . | . | . |
| | | | | . | . | . | . | . | . | . | . |
| Ehlscheid | 5 | 88 | 29,4 | . | . | 9 459 | 575 | . | . | . | . |
| | | | | . | . | . | . | . | . | . | . |
| Hardert | 4 | 32 | 3,9 | 288 | 6 | 450 | 12 | 300 | 7 | 510 | 14 |
| | | | | -4,0 | -14,3 | -11,8 | -14,3 | . | . | . | . |
| Hausen (Wied) | 5 | 81 | . | . | . | . | . | . | . | . | . |
| | | | | . | . | . | . | . | . | . | . |
| Rengsdorf | 7 | 60 | . | . | . | . | . | . | . | . | . |
| | | | | . | . | . | . | . | . | . | . |
| Roßbach | 9 | 86 | 26,9 | . | . | 8 448 | 1 108 | . | . | . | . |
| | | | | . | . | . | . | . | . | . | . |
| Straßenhaus | 3 | 10 | 6,7 | . | . | 244 | 106 | . | . | 15 | 15 |
| | | | | . | . | x | x | . | . | . | . |
| Waldbreitbach | 14 | 250 | 19,4 | 7 246 | 938 | 17 671 | 2 766 | 8 436 | 1 179 | 21 586 | 3 259 |
| | | | | -14,1 | -20,4 | -18,1 | -15,1 | -1,1 | 21,2 | 9,9 | 24,2 |

noch:
T 10

Betriebe, Bettenangebot, Gäste und Übernachtungen (einschließlich Privatquartiere und gewerbliche Kleinbetriebe mit weniger als 10 Betten) nach Verwaltungsbezirken, ohne Campingplätze

| Verwaltungsbezirk | 2018 | | | | | | | 2017 | | | |
|--------------------------------|---------------|--------------|---|----------------|----------------|----------------|----------------|----------------|----------------|----------------|----------------|
| | Be- triebe | Betten | | Gäste | | Übernachtungen | | Gäste | | Übernachtungen | |
| | | An- gebot | Auslas- tung | ins- gesamt | Aus- länder | ins- gesamt | Aus- länder | ins- gesamt | Aus- länder | ins- gesamt | Aus- länder |
| | Anzahl | % | Anzahl und Veränderung zu 2017 bzw. 2016 in % | | | | | | | | |
| noch: LK Neuwied | | | | | | | | | | | |
| VG Unkel | 19 | 292 | 33,1 | 16 774 | 1 997 | 35 320 | 4 444 | 19 230 | 2 021 | 40 976 | 4 197 |
| | | | | -12,8 | -1,2 | -13,8 | 5,9 | 6,1 | 56,5 | 13,5 | 51,4 |
| Erpel | 3 | . | x | . | . | . | . | . | . | . | . |
| | | | | . | 0,0 | . | 0,0 | . | x | . | x |
| Rheinbreitbach | 6 | . | . | 4 049 | 185 | 11 631 | 955 | . | . | . | . |
| | | | | . | . | . | . | . | . | . | . |
| Unkel, St. | 10 | 196 | 33,1 | 12 725 | 1 812 | 23 689 | 3 489 | . | . | . | . |
| | | | | . | . | . | . | . | . | . | . |
| LK Rhein-Hunsrück-Kreis | 370 | 6 690 | 37,8 | 417 564 | 100 859 | 922 330 | 187 023 | 426 435 | 105 306 | 935 231 | 191 542 |
| | | | | -2,1 | -4,2 | -1,4 | -2,4 | 0,8 | 0,4 | 1,8 | -1,1 |
| Boppard, St. | 94 | 1 999 | 49,1 | 149 174 | 40 826 | 358 350 | 83 856 | 151 931 | 44 959 | 350 550 | 85 737 |
| | | | | -1,8 | -9,2 | 2,2 | -2,2 | 0,0 | -2,8 | -1,3 | -6,9 |
| VG Emmelshausen | 34 | 374 | 34,8 | 18 133 | 2 681 | 47 566 | 5 216 | 17 968 | 2 678 | 47 306 | 5 402 |
| | | | | 0,9 | 0,1 | 0,5 | -3,4 | 2,2 | -5,6 | 0,6 | -8,7 |
| Emmelshausen, St. | 18 | 133 | 40,2 | 7 439 | 672 | 19 530 | 1 584 | 7 703 | 795 | 20 541 | 1 670 |
| | | | | -3,4 | -15,5 | -4,9 | -5,1 | 2,8 | -15,0 | -4,9 | -33,3 |
| Gondershausen | 6 | 62 | 19,5 | 606 | 91 | 4 414 | 1 185 | 536 | 95 | 3 259 | 1 313 |
| | | | | 13,1 | -4,2 | 35,4 | -9,7 | 42,6 | 66,7 | 19,4 | 65,8 |
| Halsenbach | 3 | 80 | . | . | . | . | . | . | . | . | . |
| | | | | . | . | . | . | . | . | . | . |
| Pfalzfeld | 4 | . | . | . | . | . | . | . | . | . | . |
| | | | | . | 0,0 | . | 0,0 | . | . | . | . |
| VG Kastellaun | 55 | 765 | 28,0 | 29 810 | 4 061 | 78 133 | 10 316 | 31 524 | 4 334 | 83 399 | 11 388 |
| | | | | -5,4 | -6,3 | -6,3 | -9,4 | 2,9 | 21,5 | 2,3 | 15,9 |
| Bell (Hunsrück) | 4 | 19 | 34,6 | 695 | 302 | 2 402 | 788 | 634 | 283 | 2 279 | 708 |
| | | | | 9,6 | 6,7 | 5,4 | 11,3 | -3,6 | -10,2 | 10,5 | 12,2 |
| Beltheim | 13 | 67 | 45,2 | 2 474 | 443 | 11 062 | 1 698 | 2 246 | 378 | 10 781 | 1 625 |
| | | | | 10,2 | 17,2 | 2,6 | 4,5 | 2,7 | 5,9 | -1,2 | -3,3 |
| Buch | 6 | 32 | 45,0 | 1 462 | 198 | 5 252 | 501 | 1 458 | 178 | 5 046 | 464 |
| | | | | 0,3 | 11,2 | 4,1 | 8,0 | . | . | . | . |
| Kastellaun, St. | 16 | 400 | 26,5 | 17 185 | 2 180 | 38 662 | 4 964 | 18 781 | 2 165 | 42 530 | 5 094 |
| | | | | -8,5 | 0,7 | -9,1 | -2,6 | 3,2 | 16,7 | 3,6 | 19,3 |
| Mörsdorf | 12 | 98 | 15,3 | 2 072 | 282 | 5 476 | 801 | 2 551 | 306 | 7 143 | 1 038 |
| | | | | -18,8 | -7,8 | -23,3 | -22,8 | 9,0 | -12,3 | 6,6 | -15,9 |
| VG Kirchberg (Hunsrück) | 50 | 1 051 | 31,7 | 71 098 | 20 272 | 121 520 | 36 529 | 77 488 | 19 545 | 134 777 | 36 634 |
| | | | | -8,2 | 3,7 | -9,8 | -0,3 | 0,9 | 14,4 | 1,9 | 17,6 |
| Büchenbeuren | 5 | 99 | 10,9 | 1 547 | 527 | 3 927 | 667 | . | . | . | . |
| | | | | . | . | . | . | . | . | . | . |
| Gemünden | 10 | 74 | 12,3 | 1 183 | 101 | 3 313 | 487 | 1 850 | 72 | 6 360 | 509 |
| | | | | -36,1 | 40,3 | -47,9 | -4,3 | -30,1 | -42,9 | -33,0 | -9,8 |
| Kirchberg (Hunsrück), St. | 9 | 126 | 37,6 | . | . | 17 289 | 2 618 | . | . | 17 282 | 2 598 |
| | | | | . | . | 0,0 | 0,8 | . | . | 13,6 | 4,5 |
| Lautzenhausen | 6 | 350 | 52,0 | 48 820 | 15 183 | 66 408 | 25 025 | 53 789 | 13 718 | 74 142 | 23 942 |
| | | | | -9,2 | 10,7 | -10,4 | 4,5 | 1,5 | 19,4 | 1,4 | 24,4 |
| Sohren | 9 | 187 | . | . | . | . | . | . | . | . | . |
| | | | | . | . | . | . | . | . | . | . |
| VG Rheinböllen | 12 | 249 | 31,4 | 12 068 | 2 850 | 28 503 | 6 178 | 11 588 | 3 533 | 26 703 | 7 113 |
| | | | | 4,1 | -19,3 | 6,7 | -13,1 | 2,9 | 27,4 | 10,8 | 13,6 |
| Argenthal | 4 | . | . | 585 | 53 | 2 080 | 169 | . | . | . | . |
| | | | | . | . | . | . | . | . | . | . |
| Rheinböllen, St. | 7 | 203 | . | . | . | . | . | . | . | . | . |
| | | | | . | . | . | . | . | . | . | . |
| VG Sankt Goar-Oberwesel | 105 | 1 834 | 35,8 | 114 907 | 28 844 | 239 672 | 41 735 | 113 375 | 28 952 | 241 035 | 41 718 |
| | | | | 1,4 | -0,4 | -0,6 | 0,0 | 0,4 | -7,0 | 5,0 | -8,3 |
| Oberwesel, St. | 46 | 936 | 42,9 | 64 294 | 10 360 | 146 589 | 15 649 | . | . | 145 883 | 15 686 |
| | | | | . | . | 0,5 | -0,2 | . | . | . | . |

| Verwaltungsbezirk | 2018 | | | | | | 2017 | | | | | |
|-------------------|---------------|--------------|---|----------------|----------------|----------------|----------------|----------------|----------------|----------------|----------------|--|
| | Be- triebe | Betten | | Gäste | | Übernachtungen | | Gäste | | Übernachtungen | | |
| | | An- gebot | Auslas- tung | ins- gesamt | Aus- länder | ins- gesamt | Aus- länder | ins- gesamt | Aus- länder | ins- gesamt | Aus- länder | |
| | Anzahl | % | Anzahl und Veränderung zu 2017 bzw. 2016 in % | | | | | | | | | |

noch: LK Rhein-Hunsrück-Kreis

| | | | | | | | | | | | | |
|----------------------------|-----|-------|------|---------|--------|---------|---------|---------|--------|---------|--------|---|
| Sankt Goar, St. | 50 | 798 | . | . | . | . | . | . | . | . | . | . |
| Urbar | 9 | 100 | . | . | . | . | . | . | . | . | . | . |
| VG Simmern / Hunsrück | 20 | 418 | 31,8 | 22 374 | 1 325 | 48 586 | 3 193 | 22 561 | 1 305 | 51 461 | 3 550 | . |
| Simmern/Hunsrück, St. | 10 | 135 | 28,9 | 7 809 | 999 | 14 260 | 2 341 | 7 646 | 948 | 15 082 | 2 462 | . |
| | | | | 2,1 | 5,4 | -5,5 | -4,9 | 1,5 | 5,6 | 7,0 | 35,1 | . |
| LK Rhein-Lahn-Kreis | 360 | 6 266 | 34,8 | 259 670 | 43 797 | 796 369 | 104 533 | 259 494 | 42 003 | 831 114 | 98 355 | . |
| | | | | 0,1 | 4,3 | -4,2 | 6,3 | 1,2 | 2,7 | -0,6 | -3,3 | . |
| Lahnstein, gkSt. | 51 | 1 022 | 29,9 | 48 176 | 10 316 | 111 605 | 19 395 | 41 828 | 8 697 | 94 748 | 17 923 | . |
| | | | | 15,2 | 18,6 | 17,8 | 8,2 | 9,8 | -3,8 | 1,8 | -17,2 | . |
| VG Bad Ems | 72 | 1 667 | 53,7 | 58 217 | 5 599 | 326 835 | 13 433 | 58 851 | 5 758 | 334 282 | 13 394 | . |
| | | | | -1,1 | -2,8 | -2,2 | 0,3 | -0,2 | -5,3 | 0,7 | -7,4 | . |
| Bad Ems, St. | 52 | 1 409 | 57,7 | 45 879 | 4 161 | 296 517 | 10 940 | 45 770 | 4 255 | 301 963 | 11 124 | . |
| | | | | 0,2 | -2,2 | -1,8 | -1,7 | 1,8 | -5,6 | 1,0 | -7,1 | . |
| Dausenau | 11 | 65 | . | . | . | . | . | . | . | . | . | . |
| Kemmenau | 3 | . | . | 103 | 15 | . | . | . | . | . | . | . |
| VG Diez | 47 | 565 | 35,6 | 34 341 | 4 214 | 73 477 | 7 712 | 36 655 | 4 547 | 109 011 | 7 860 | . |
| | | | | -6,3 | -7,3 | -32,6 | -1,9 | 3,5 | 6,0 | -0,4 | 14,4 | . |
| Balduinstein | 21 | 102 | 12,4 | 2 640 | 392 | 4 599 | 832 | 2 544 | 394 | 4 498 | 911 | . |
| | | | | 3,8 | -0,5 | 2,2 | -8,7 | 16,0 | 34,0 | 4,7 | 51,8 | . |
| Diez, St. | 18 | 357 | 46,2 | 27 010 | 2 738 | 60 176 | 4 264 | 28 912 | 3 119 | 95 557 | 4 957 | . |
| | | | | -6,6 | -12,2 | -37,0 | -14,0 | 1,2 | -1,3 | -2,0 | 6,6 | . |
| Holzappel | 4 | . | . | . | . | 2 740 | 979 | . | . | 2 455 | 823 | . |
| | | | | . | . | 11,6 | 19,0 | . | . | . | . | . |
| Laurenburg | 3 | 38 | . | 3 140 | 583 | . | . | 3 892 | 752 | . | . | . |
| | | | | -19,3 | -22,5 | . | . | 2,3 | 15,7 | . | . | . |
| VG Hahnstätten | 8 | 49 | 12,5 | 984 | 213 | 2 229 | 710 | 1 081 | 158 | 2 432 | 358 | . |
| | | | | -9,0 | 34,8 | -8,3 | 98,3 | 2,3 | -46,1 | -5,9 | -42,3 | . |
| Burgschwalbach | 6 | . | . | . | . | . | . | 1 004 | 133 | . | . | . |
| | | | | . | . | . | . | 3,8 | x | . | . | . |
| VG Katzenelnbogen | 5 | 148 | 40,3 | 11 118 | 1 175 | 21 754 | 2 553 | 10 371 | 1 073 | 20 010 | 1 979 | . |
| | | | | 7,2 | 9,5 | 8,7 | 29,0 | 0,4 | 1,9 | -0,4 | -9,6 | . |
| VG Loreley | 135 | 2 133 | 26,7 | 86 075 | 20 947 | 207 560 | 57 344 | 89 825 | 20 006 | 217 144 | 52 489 | . |
| | | | | -4,2 | 4,7 | -4,4 | 9,2 | -1,5 | 5,6 | -3,7 | -0,7 | . |
| Bornich | 8 | 58 | . | . | . | . | . | 611 | 1 | 941 | 1 | . |
| Braubach, St. | 20 | 213 | 30,7 | 10 951 | 814 | 23 847 | 1 636 | 12 113 | 1 080 | 24 669 | 2 055 | . |
| | | | | -9,6 | -24,6 | -3,3 | -20,4 | 4,9 | -28,9 | 1,7 | -28,9 | . |
| Filsen | 3 | 28 | . | . | . | . | . | . | . | . | . | . |
| Kamp-Bornhofen | 20 | 628 | . | . | . | . | . | 20 750 | 10 373 | 62 205 | 34 021 | . |
| | | | | . | . | . | . | . | . | 4,0 | -7,4 | . |
| Kaub, St. | 23 | 443 | 26,6 | 19 455 | 1 241 | 42 952 | 3 704 | 19 424 | 1 310 | . | . | . |
| | | | | 0,2 | -5,3 | . | . | -2,5 | 19,2 | . | . | . |
| Kestert | 7 | 144 | . | . | . | . | . | . | . | . | . | . |
| Osterspai | 14 | 183 | . | . | . | . | . | . | . | . | . | . |
| Patersberg | 8 | 41 | . | . | . | . | . | . | . | . | . | . |

noch:
T 10

Betriebe, Bettenangebot, Gäste und Übernachtungen (einschließlich Privatquartiere und gewerbliche Kleinbetriebe mit weniger als 10 Betten) nach Verwaltungsbezirken, ohne Campingplätze

| Verwaltungsbezirk | 2018 | | | | | | 2017 | | | | | |
|-------------------|---------------|--------------|---|----------------|----------------|----------------|----------------|----------------|----------------|----------------|----------------|--|
| | Be- triebe | Betten | | Gäste | | Übernachtungen | | Gäste | | Übernachtungen | | |
| | | An- gebot | Auslas- tung | ins- gesamt | Aus- länder | ins- gesamt | Aus- länder | ins- gesamt | Aus- länder | ins- gesamt | Aus- länder | |
| | Anzahl | % | Anzahl und Veränderung zu 2017 bzw. 2016 in % | | | | | | | | | |

noch: LK Rhein-Lahn-Kreis

| | | | | | | | | | | | |
|--------------------------------|-----|-------|------|---------|--------|---------|--------|---------|--------|---------|--------|
| Prath | 3 | 14 | 6,7 | . | . | 341 | 54 | 37 | - | . | - |
| Skt. Goarshn., Loreleyst., St. | 25 | 287 | . | . | . | . | 0,0 | -36,2 | x | . | x |
| VG Nassau | 32 | 530 | 23,4 | 16 902 | 989 | 45 224 | 2 572 | 16 193 | 1 187 | 45 341 | 3 499 |
| Hömburg | 3 | 67 | . | 4,4 | -16,7 | -0,3 | -26,5 | -5,0 | 38,7 | 0,4 | 48,2 |
| Nassau, St. | 17 | 130 | . | . | . | . | . | 3 449 | 404 | 7 741 | 884 |
| Obernhof | 5 | 44 | 17,4 | 1 366 | 107 | 2 793 | 252 | -27,4 | 33,3 | -28,1 | 9,5 |
| Weinähr | 3 | 78 | . | . | . | . | . | 3 116 | 473 | 7 877 | 1 673 |
| VG Nastätten | 10 | 152 | 13,9 | 3 857 | 344 | 7 685 | 814 | 4 690 | 577 | 8 146 | 853 |
| Nastätten, St. | 7 | 97 | . | -17,8 | -40,4 | -5,7 | -4,6 | 7,9 | 70,2 | -2,8 | 31,2 |
| LK Rhein-Pfalz-Kreis | 25 | 1 049 | 35,8 | 74 490 | 9 032 | 137 248 | 16 633 | 75 582 | 8 885 | 135 633 | 16 403 |
| Mutterstadt | 3 | 89 | 37,7 | 5 098 | 598 | 12 234 | 1 007 | 5 637 | 804 | 11 790 | 1 307 |
| Schifferstadt, St. | 5 | 201 | 33,2 | 11 776 | 1 015 | 24 381 | 1 507 | 12 778 | 1 096 | 26 023 | 1 827 |
| VG Rheinauen | 5 | 150 | . | -1,4 | 1,7 | 1,2 | 1,4 | 3,8 | -2,3 | 2,8 | -0,4 |
| Altrip | 4 | . | . | . | . | . | . | . | . | . | . |
| VG Römerberg-Dudenhofen | 7 | 271 | 31,4 | 15 791 | 2 021 | 31 100 | 4 150 | 16 548 | 1 921 | 29 228 | 3 326 |
| Römerberg | 4 | 178 | 26,7 | -4,6 | 5,2 | 6,4 | 24,8 | 18,8 | 25,9 | 15,9 | 13,9 |
| LK Südliche Weinstraße | 800 | 9 341 | 28,1 | 353 703 | 16 068 | 959 481 | 34 041 | 345 525 | 14 157 | 957 511 | 30 205 |
| VG Annweiler am Trifels | 84 | 1 040 | 25,6 | 2,4 | 13,5 | 0,2 | 12,7 | 2,3 | 3,0 | 0,5 | -3,0 |
| Albersweiler | 10 | 143 | 20,7 | 40 321 | 981 | 97 293 | 1 843 | 37 238 | 1 309 | 89 743 | 3 457 |
| Annweiler am Trifels, St. | 30 | 386 | 32,2 | 8,3 | -25,1 | 8,4 | -46,7 | 9,1 | 12,3 | 4,9 | -30,7 |
| Dernbach | 5 | 62 | . | 5 112 | 6 | 10 787 | 16 | . | . | 8 357 | 116 |
| Eußerthal | 3 | . | . | . | . | 29,1 | x | . | . | 38,3 | -9,4 |
| Gossersweiler-Stein | 16 | 121 | 9,9 | 21 699 | 610 | 45 331 | 1 084 | 20 527 | 729 | 44 168 | 1 266 |
| Ramberg | 11 | 187 | 24,9 | 5,7 | -16,3 | 2,6 | -14,4 | 7,7 | -0,8 | 5,6 | -1,4 |
| Silz | 8 | 82 | . | . | . | . | . | . | . | . | . |
| VG Bad Bergzabern | 241 | 2 795 | 31,0 | 91 911 | 5 039 | 316 507 | 9 524 | 90 628 | 3 997 | 316 778 | 7 773 |
| | | | | 1,4 | 26,1 | -0,1 | 22,5 | 2,1 | 9,7 | -2,7 | 12,2 |

noch:
T 10

Betriebe, Bettenangebot, Gäste und Übernachtungen (einschließlich Privatquartiere und gewerbliche Kleinbetriebe mit weniger als 10 Betten) nach Verwaltungsbezirken, ohne Campingplätze

| Verwaltungsbezirk | 2018 | | | | | | 2017 | | | | | |
|-------------------|---------------|--------------|---|----------------|----------------|----------------|----------------|----------------|----------------|----------------|----------------|--|
| | Be- triebe | Betten | | Gäste | | Übernachtungen | | Gäste | | Übernachtungen | | |
| | | An- gebot | Auslas- tung | ins- gesamt | Aus- länder | ins- gesamt | Aus- länder | ins- gesamt | Aus- länder | ins- gesamt | Aus- länder | |
| | Anzahl | % | Anzahl und Veränderung zu 2017 bzw. 2016 in % | | | | | | | | | |

noch: LK Südliche Weinstraße

| | | | | | | | | | | | |
|--------------------------------|-----|-------|------|--------|-------|---------|--------|--------|-------|---------|-------|
| Bad Bergzabern, St. | 63 | 1 123 | 49,5 | 45 644 | 2 859 | 202 854 | 5 313 | 44 132 | 2 210 | 205 900 | 4 223 |
| | | | | 3,4 | 29,4 | -1,5 | 25,8 | 5,9 | -2,5 | -1,7 | -6,6 |
| Birkenhördt | 6 | 20 | 6,5 | 75 | - | 477 | - | 285 | - | 585 | - |
| | | | | x | 0,0 | -18,5 | 0,0 | 37,0 | 0,0 | 16,8 | 0,0 |
| Dörrenbach | 40 | 160 | 10,9 | 1 925 | 3 | 6 348 | 42 | 1 920 | 3 | 5 774 | 42 |
| | | | | 0,3 | 0,0 | 9,9 | 0,0 | 16,2 | x | -13,4 | -37,3 |
| Gleiszellen-Gleishorbach | 26 | 339 | 21,9 | 10 751 | 413 | 27 100 | 808 | . | . | 26 469 | 764 |
| | | | | . | . | 2,4 | 5,8 | . | . | -5,2 | 43,9 |
| Kapellen-Drusweiler | 9 | 76 | 20,9 | 1 794 | 146 | 5 798 | 412 | 1 661 | 59 | 4 486 | 321 |
| | | | | 8,0 | x | 29,2 | 28,3 | 0,4 | x | -4,0 | x |
| Klingenmünster | 18 | 202 | 23,9 | 8 242 | 234 | 17 588 | 362 | 7 938 | 207 | 16 799 | 296 |
| | | | | 3,8 | 13,0 | 4,7 | 22,3 | -5,2 | -28,1 | -9,4 | -28,5 |
| Oberrotterbach | 22 | 146 | 9,7 | 2 001 | 58 | 5 169 | 87 | 2 104 | 85 | 6 181 | 155 |
| | | | | -4,9 | -31,8 | -16,4 | -43,9 | 2,7 | 23,2 | 5,9 | 42,2 |
| Pleisweiler-Oberhofen | 18 | 182 | 21,5 | 5 694 | 359 | 14 283 | 656 | 5 071 | 324 | 13 066 | 623 |
| | | | | 12,3 | 10,8 | 9,3 | 5,3 | . | . | 7,1 | 53,1 |
| Schweigen-Rechtenbach | 29 | 313 | 15,5 | 7 688 | 650 | 17 672 | 1 393 | 7 647 | 435 | 17 359 | 930 |
| | | | | 0,5 | 49,4 | 1,8 | 49,8 | -9,0 | 30,2 | -9,5 | 68,2 |
| Vorderweidenthal | 5 | 166 | 22,0 | 4 952 | 2 | 13 304 | 8 | 4 781 | 6 | 13 449 | 14 |
| | | | | 3,6 | x | -1,1 | -42,9 | -5,0 | -40,0 | 0,1 | x |
| VG Edenkoben | 168 | 2 194 | 27,0 | 83 118 | 4 730 | 216 528 | 10 755 | 79 512 | 4 072 | 215 519 | 9 779 |
| | | | | 4,5 | 16,2 | 0,5 | 10,0 | -1,0 | -4,0 | 0,2 | 3,9 |
| Burrweiler | 18 | 151 | 28,6 | 6 647 | 202 | 15 736 | 259 | 6 803 | 217 | 16 611 | 361 |
| | | | | -2,3 | -6,9 | -5,3 | -28,3 | . | . | . | . |
| Edenkoben, St. | 30 | 986 | 27,4 | 36 068 | 3 052 | 98 442 | 7 341 | 32 612 | 2 742 | 91 210 | 6 924 |
| | | | | 10,6 | 11,3 | 7,9 | 6,0 | -4,2 | 0,5 | -6,1 | 9,8 |
| Edesheim | 20 | . | . | . | . | . | . | . | . | . | . |
| | | | | . | . | . | . | . | . | . | . |
| Gleisweiler | 14 | 97 | 31,1 | 3 533 | 156 | 11 011 | 354 | 3 169 | 61 | 10 645 | 209 |
| | | | | 11,5 | x | 3,4 | 69,4 | -5,1 | -28,2 | -3,0 | 2,5 |
| Rhodt unter Rietburg | 63 | 563 | 26,0 | 19 586 | 317 | 53 423 | 912 | 20 151 | 315 | 58 241 | 792 |
| | | | | -2,8 | 0,6 | -8,3 | 15,2 | 0,3 | -14,4 | 9,8 | -18,1 |
| Weyher in der Pfalz | 22 | 161 | 24,1 | . | . | 14 159 | 30 | 5 065 | 18 | 15 509 | 44 |
| | | | | . | . | -8,7 | -31,8 | 7,3 | -35,7 | 7,5 | -21,4 |
| VG Herxheim | 16 | . | . | . | . | . | . | . | . | . | . |
| | | | | . | . | . | . | . | . | . | . |
| Herxheim bei Landau/Pfalz | 15 | . | . | . | . | . | . | . | . | . | . |
| | | | | . | . | . | . | . | . | . | . |
| VG Landau-Land | 113 | 1 089 | 20,5 | 34 293 | 1 782 | 81 644 | 4 541 | 34 605 | 1 408 | 89 566 | 2 675 |
| | | | | -0,9 | 26,6 | -8,8 | 69,8 | 3,0 | 12,4 | 3,2 | -15,1 |
| Billigheim-Ingenheim | 5 | 85 | 20,5 | 1 951 | 21 | 6 365 | 76 | . | . | . | . |
| | | | | . | . | . | . | . | . | . | . |
| Eschbach | 7 | 30 | 5,8 | 142 | - | 631 | - | 507 | - | 1 748 | - |
| | | | | x | 0,0 | x | 0,0 | -12,6 | 0,0 | -7,9 | 0,0 |
| Frankweiler | 8 | 55 | 13,5 | 954 | - | 2 713 | - | 1 037 | 5 | 3 045 | 25 |
| | | | | -8,0 | x | -10,9 | x | . | . | . | . |
| Göcklingen | 10 | 87 | 9,1 | 1 055 | - | 2 886 | - | 1 264 | - | 4 315 | - |
| | | | | -16,5 | 0,0 | -33,1 | 0,0 | . | 0,0 | . | 0,0 |
| Heuchelheim-Klingen | 21 | 138 | 14,1 | 2 164 | 133 | 7 118 | 457 | 2 610 | 8 | 9 169 | 20 |
| | | | | -17,1 | x | -22,4 | x | -1,3 | x | 0,6 | x |
| Ilbesheim bei Landau i. d. Pf. | 20 | 154 | 18,8 | 4 061 | 116 | 10 561 | 215 | 4 180 | 34 | 12 007 | 78 |
| | | | | -2,8 | x | -12,0 | x | 2,6 | 17,2 | 8,3 | 13,0 |
| Impflingen | 3 | 53 | 26,3 | 1 209 | 163 | 5 087 | 1 428 | 1 322 | 79 | 4 250 | 317 |
| | | | | -8,5 | x | 19,7 | x | -3,5 | -41,9 | -4,7 | x |
| Leinsweiler | 28 | 378 | 23,7 | 15 434 | 972 | 32 678 | 1 886 | 15 261 | 848 | 36 336 | 1 556 |
| | | | | 1,1 | 14,6 | -10,1 | 21,2 | 2,6 | -12,3 | 2,5 | -18,7 |
| Sieboldingen | 8 | 55 | . | . | . | . | . | . | . | . | . |
| | | | | . | . | . | . | . | . | . | . |

noch:
T 10

Betriebe, Bettenangebot, Gäste und Übernachtungen (einschließlich Privatquartiere und gewerbliche Kleinbetriebe mit weniger als 10 Betten) nach Verwaltungsbezirken, ohne Campingplätze

| Verwaltungsbezirk | 2018 | | | | | | 2017 | | | | | |
|-------------------|---------------|--------------|---|----------------|----------------|----------------|----------------|----------------|----------------|----------------|----------------|--|
| | Be- triebe | Betten | | Gäste | | Übernachtungen | | Gäste | | Übernachtungen | | |
| | | An- gebot | Auslas- tung | ins- gesamt | Aus- länder | ins- gesamt | Aus- länder | ins- gesamt | Aus- länder | ins- gesamt | Aus- länder | |
| | Anzahl | % | Anzahl und Veränderung zu 2017 bzw. 2016 in % | | | | | | | | | |

noch: LK Südliche Weinstraße

| | | | | | | | | | | | |
|----------------------------|------------|--------------|-------------|----------------|--------------|----------------|---------------|----------------|--------------|----------------|---------------|
| VG Maikammer | 174 | 1 871 | 30,6 | 82 982 | 1 821 | 208 866 | 4 281 | 80 945 | 1 617 | 206 928 | 3 661 |
| | | | | 2,5 | 12,6 | 0,9 | 16,9 | 1,8 | 2,5 | 2,2 | 1,5 |
| Kirrweiler (Pfalz) | 22 | 371 | 11,6 | 5 327 | 13 | 15 643 | 61 | 5 526 | 6 | 15 730 | 20 |
| | | | | -3,6 | x | -0,6 | x | 4,6 | x | 3,0 | x |
| Maikammer | 59 | 655 | 32,7 | 30 601 | 960 | 78 121 | 2 435 | 31 271 | 957 | 79 223 | 2 201 |
| | | | | -2,1 | 0,3 | -1,4 | 10,6 | -2,0 | 1,5 | -0,6 | 1,8 |
| Sankt Martin | 93 | 845 | 37,3 | 47 054 | 848 | 115 102 | 1 785 | 44 148 | 654 | 111 975 | 1 440 |
| | | | | 6,6 | 29,7 | 2,8 | 24,0 | 4,2 | 6,9 | 4,2 | 4,3 |
| VG Offenbach an der Queich | 4 | . | . | . | . | . | . | . | . | . | . |
| | | | | . | 0,0 | . | 0,0 | . | . | . | . |
| Bornheim | 3 | . | . | . | . | . | . | . | . | . | . |
| | | | | . | 0,0 | . | 0,0 | . | . | . | . |
| LK Südwestpfalz | 327 | 3 899 | 28,4 | 153 775 | 7 292 | 404 130 | 18 081 | 153 461 | 7 534 | 404 170 | 18 628 |
| | | | | 0,2 | -3,2 | -0,0 | -2,9 | -0,6 | 5,1 | -0,5 | 4,1 |
| VG Dahrer Felsenland | 171 | 2 002 | 33,0 | 81 712 | 2 595 | 240 971 | 7 515 | 81 158 | 2 715 | 242 253 | 8 425 |
| | | | | 0,7 | -4,4 | -0,5 | -10,8 | 0,8 | -3,4 | 0,9 | 9,1 |
| Bobenthal | 4 | . | . | . | . | 2 643 | . | . | . | . | . |
| | | | | . | 0,0 | . | 0,0 | . | 0,0 | . | 0,0 |
| Bruchweiler-Bärenbach | 12 | 121 | 23,6 | 2 914 | 16 | 10 413 | 74 | 3 226 | 20 | 11 510 | 90 |
| | | | | -9,7 | -20,0 | -9,5 | -17,8 | -0,9 | -20,0 | -23,6 | -23,1 |
| Bundenthal | 8 | 70 | 23,6 | 1 801 | 55 | 6 019 | 670 | 1 612 | 66 | 5 499 | 870 |
| | | | | 11,7 | -16,7 | 9,5 | -23,0 | 3,3 | 15,8 | 5,6 | x |
| Busenberg | 9 | 78 | . | . | . | . | . | . | . | . | . |
| | | | | . | . | . | . | 0,0 | . | . | 0,0 |
| Dahn, St. | 32 | 622 | 53,1 | 45 183 | 1 979 | 120 540 | 4 635 | 43 803 | 2 015 | 116 939 | 4 834 |
| | | | | 3,2 | -1,8 | 3,1 | -4,1 | 4,0 | 6,9 | 6,1 | 10,7 |
| Erfweiler | 18 | 105 | 43,1 | 4 552 | 176 | 16 520 | 681 | 4 904 | 189 | 18 029 | 631 |
| | | | | -7,2 | -6,9 | -8,4 | 7,9 | -6,4 | -26,2 | -4,6 | -13,8 |
| Erlenbach bei Dahn | 5 | 31 | . | . | . | . | . | . | . | . | . |
| | | | | . | . | . | . | . | . | . | . |
| Fischbach bei Dahn | 28 | 222 | 20,5 | 5 264 | 46 | 16 625 | 246 | 5 415 | 90 | 17 160 | 690 |
| | | | | -2,8 | -48,9 | -3,1 | x | -1,6 | -35,3 | -2,0 | 65,5 |
| Ludwigswinkel | 21 | 278 | 19,6 | 6 192 | 132 | 19 932 | 386 | 6 622 | 126 | 20 475 | 363 |
| | | | | -6,5 | 4,8 | -2,7 | 6,3 | -1,4 | -29,2 | -4,4 | -20,7 |
| Nothweiler | 10 | 83 | 31,5 | 3 126 | 89 | 9 541 | 262 | 3 357 | 101 | 10 151 | 364 |
| | | | | -6,9 | -11,9 | -6,0 | -28,0 | 19,0 | x | 15,0 | x |
| Rumbach | 12 | 115 | 30,7 | 2 461 | 45 | 12 907 | 376 | 2 600 | 77 | 12 704 | 509 |
| | | | | -5,3 | -41,6 | 1,6 | -26,1 | -16,0 | 2,7 | -7,0 | -5,7 |
| Schönau (Pfalz) | 10 | 234 | . | . | . | . | . | 7 633 | 24 | . | . |
| | | | | . | . | . | . | . | . | . | . |
| VG Hauenstein | 52 | 774 | 27,0 | 27 501 | 2 328 | 76 220 | 5 367 | 28 968 | 2 470 | 73 367 | 4 985 |
| | | | | -5,1 | -5,7 | 3,9 | 7,7 | 9,5 | 29,0 | 1,3 | 11,6 |
| Hauenstein | 25 | . | . | 18 060 | 1 441 | 54 313 | 3 982 | 19 115 | 1 562 | 52 146 | 3 667 |
| | | | | -5,5 | -7,7 | 4,2 | 8,6 | 12,2 | 50,9 | 0,3 | 22,6 |
| Hinterweidenthal | 10 | 88 | 30,7 | 4 723 | 600 | 9 866 | 781 | 4 876 | 592 | 9 319 | 734 |
| | | | | -3,1 | 1,4 | 5,9 | 6,4 | 7,0 | 11,5 | 7,3 | -3,9 |
| Wilgartswiesen | 16 | 154 | . | . | . | . | . | . | . | . | . |
| | | | | . | . | . | . | . | . | . | . |
| VG Pirmasens-Land | 25 | 268 | 18,0 | 7 160 | 292 | 17 619 | 942 | 6 744 | 315 | 15 950 | 807 |
| | | | | 6,2 | -7,3 | 10,5 | 16,7 | 6,5 | -28,4 | 7,9 | -19,0 |
| Eppenbrunn | 10 | 148 | 18,7 | 4 361 | 85 | 10 121 | 337 | 3 899 | 140 | 9 632 | 477 |
| | | | | 11,8 | -39,3 | 5,1 | -29,4 | 6,5 | -25,5 | 7,8 | -22,1 |
| Lemberg | 15 | 120 | 17,1 | 2 799 | 207 | 7 498 | 605 | 2 845 | 175 | 6 318 | 330 |
| | | | | -1,6 | 18,3 | 18,7 | 83,3 | 6,6 | -30,6 | 8,1 | -14,1 |
| VG Rodalben | 42 | 324 | 15,5 | 6 990 | 135 | 18 287 | 1 248 | 7 885 | 159 | 21 032 | 1 456 |
| | | | | -11,4 | -15,1 | -13,1 | -14,3 | -3,8 | -1,2 | 1,5 | -12,2 |

noch:
T 10

Betriebe, Bettenangebot, Gäste und Übernachtungen (einschließlich Privatquartiere und gewerbliche Kleinbetriebe mit weniger als 10 Betten) nach Verwaltungsbezirken, ohne Campingplätze

| Verwaltungsbezirk | 2018 | | | | | | 2017 | | | | | |
|-------------------|---------------|--------------|---|----------------|----------------|----------------|----------------|----------------|----------------|----------------|----------------|--|
| | Be- triebe | Betten | | Gäste | | Übernachtungen | | Gäste | | Übernachtungen | | |
| | | An- gebot | Auslas- tung | ins- gesamt | Aus- länder | ins- gesamt | Aus- länder | ins- gesamt | Aus- länder | ins- gesamt | Aus- länder | |
| | Anzahl | % | Anzahl und Veränderung zu 2017 bzw. 2016 in % | | | | | | | | | |

noch: LK Südwestpfalz

| | | | | | | | | | | | | |
|-------------------------------|------------|---------------|-------------|----------------|----------------|------------------|----------------|----------------|----------------|------------------|----------------|---|
| Merzalben | 8 | . | . | . | . | . | . | . | . | . | . | . |
| Münchweiler an der Rodalb | 8 | 21 | 10,9 | 164 | 31 | 834 | 169 | 325 | 44 | 1 337 | 243 | |
| | | | | -49,5 | -29,5 | -37,6 | -30,5 | -12,9 | -6,4 | -24,5 | -30,0 | |
| Rodalben, St. | 24 | 205 | . | 5 596 | 43 | . | . | . | . | . | . | . |
| VG Thaleischweiler-Wallhalben | 17 | 166 | 26,2 | 10 073 | 520 | 15 884 | 849 | 8 719 | 519 | 14 558 | 760 | |
| | | | | 15,5 | 0,2 | 9,1 | 11,7 | -23,4 | 1,2 | -23,8 | -7,9 | |
| Herschberg | 13 | 59 | 33,0 | 4 349 | 291 | 7 107 | 472 | . | . | . | . | . |
| VG Waldfischbach-Burgalben | 16 | . | . | . | . | . | . | . | . | . | . | . |
| Heltersberg | 6 | 37 | 9,7 | 492 | 3 | 1 307 | 3 | 583 | - | 1 893 | - | |
| | | | | -15,6 | 0,0 | -31,0 | 0,0 | . | . | . | . | . |
| Waldfischbach-Burgalben | 10 | . | . | . | . | . | . | . | . | . | . | . |
| VG Zweibrücken-Land | 4 | . | . | . | . | . | . | . | . | . | . | . |
| LK Trier-Saarburg | 576 | 10 846 | 31,3 | 371 842 | 118 592 | 1 237 138 | 518 550 | 357 501 | 116 343 | 1 198 668 | 518 704 | |
| | | | | 4,0 | 1,9 | 3,2 | -0,0 | -2,0 | -1,2 | -3,3 | -4,3 | |
| VG Hermeskeil | 25 | 461 | 22,7 | 16 151 | 2 088 | 38 212 | 4 410 | 16 638 | 2 026 | 38 561 | 4 669 | |
| | | | | -2,9 | 3,1 | -0,9 | -5,5 | 8,0 | 22,1 | 7,0 | 34,9 | |
| Hermeskeil, St. | 7 | 234 | 27,3 | 8 681 | 1 251 | 23 325 | 2 767 | 9 554 | 1 298 | 23 906 | 2 625 | |
| | | | | -9,1 | -3,6 | -2,4 | 5,4 | 8,2 | 22,9 | 6,4 | 31,2 | |
| Naurath (Wald) | 3 | 41 | 27,9 | . | . | 4 172 | 277 | . | . | . | . | |
| Züsch | 5 | 34 | 18,2 | 713 | - | 2 261 | - | 602 | - | 2 431 | - | |
| | | | | 18,4 | 0,0 | -7,0 | 0,0 | . | 0,0 | . | 0,0 | |
| VG Kell am See | 23 | 1 493 | 35,2 | 40 068 | 18 039 | 191 998 | 114 537 | 39 376 | 18 455 | 185 638 | 113 929 | |
| | | | | 1,8 | -2,3 | 3,4 | 0,5 | -2,5 | -4,9 | -4,0 | -5,5 | |
| Greimerath | 3 | 29 | 23,6 | 589 | 98 | 2 503 | 634 | 459 | 49 | 1 817 | 330 | |
| | | | | 28,3 | 100,0 | 37,8 | 92,1 | . | . | . | . | |
| Kell am See | 11 | 1 380 | . | 37 177 | 17 552 | . | . | 36 799 | 17 995 | . | . | |
| | | | | 1,0 | -2,5 | . | . | -2,5 | -4,6 | . | . | |
| Schillingen | 5 | 32 | 27,8 | 857 | 197 | 3 244 | 1 201 | 879 | 281 | 3 363 | 1 473 | |
| | | | | -2,5 | -29,9 | -3,5 | -18,5 | 18,0 | 1,4 | 7,3 | 16,4 | |
| VG Konz | 120 | 1 138 | 28,8 | 46 813 | 11 145 | 119 583 | 26 095 | 41 825 | 8 913 | 108 914 | 21 039 | |
| | | | | 11,9 | 25,0 | 9,8 | 24,0 | -0,4 | 3,1 | -7,2 | -8,5 | |
| Konz, St. | 80 | 427 | 25,6 | 10 902 | 1 809 | 39 901 | 6 557 | 11 327 | 1 657 | 41 172 | 6 009 | |
| | | | | -3,8 | 9,2 | -3,1 | 9,1 | 0,2 | 6,6 | -11,8 | -14,6 | |
| Nittel | 24 | 470 | 31,1 | 24 403 | 6 081 | 53 271 | 12 130 | 20 477 | 4 598 | 44 058 | 9 827 | |
| | | | | 19,2 | 32,3 | 20,9 | 23,4 | -4,6 | -3,1 | -8,4 | -7,3 | |
| Tawern | 6 | 16 | 5,5 | 144 | 6 | 321 | 18 | 223 | 8 | 735 | 16 | |
| | | | | -35,4 | -25,0 | x | 12,5 | -3,5 | -42,9 | -29,5 | x | |
| Wasserliesch | 3 | 115 | . | . | . | . | . | 8 025 | 2 230 | 16 554 | 3 718 | |
| | | | | . | . | . | . | 5,9 | 12,7 | -2,0 | -0,0 | |
| VG Ruwer | 33 | 376 | 31,6 | 18 363 | 5 051 | 43 364 | 11 855 | 16 706 | 4 362 | 38 408 | 9 616 | |
| | | | | 9,9 | 15,8 | 12,9 | 23,3 | -0,4 | 8,6 | -0,8 | -0,7 | |
| Gusterath | 5 | 30 | 33,2 | 1 585 | 271 | 3 638 | 599 | 1 295 | 97 | 3 079 | 306 | |
| | | | | 22,4 | x | 18,2 | 95,8 | 49,0 | -30,2 | 41,8 | -36,5 | |
| Holzerath | 3 | 28 | . | . | . | . | . | . | . | . | . | |
| Mertesdorf | 8 | 185 | 40,4 | 13 169 | 4 084 | 27 286 | 8 522 | 11 819 | 3 617 | 23 810 | 7 006 | |
| | | | | 11,4 | 12,9 | 14,6 | 21,6 | -3,2 | 13,5 | -2,6 | 8,5 | |

noch:
T 10

Betriebe, Bettenangebot, Gäste und Übernachtungen (einschließlich Privatquartiere und gewerbliche Kleinbetriebe mit weniger als 10 Betten) nach Verwaltungsbezirken, ohne Campingplätze

| Verwaltungsbezirk | 2018 | | | | | | 2017 | | | | |
|-------------------|---------------|--------------|---|----------------|----------------|----------------|----------------|----------------|----------------|----------------|----------------|
| | Be- triebe | Betten | | Gäste | | Übernachtungen | | Gäste | | Übernachtungen | |
| | | An- gebot | Auslas- tung | ins- gesamt | Aus- länder | ins- gesamt | Aus- länder | ins- gesamt | Aus- länder | ins- gesamt | Aus- länder |
| | Anzahl | % | Anzahl und Veränderung zu 2017 bzw. 2016 in % | | | | | | | | |

noch: LK Trier-Saarburg

| | | | | | | | | | | | |
|----------------------------------|-----|-------|------|---------|--------|---------|---------|---------|--------|---------|---------|
| Waldrach | 14 | 75 | 20,9 | 1 953 | 299 | 5 712 | 1 075 | 1 756 | 311 | 5 238 | 1 363 |
| | | | | 11,2 | -3,9 | 9,0 | -21,1 | -6,6 | -15,5 | -4,7 | -15,6 |
| VG Saarburg | 128 | 2 124 | 30,5 | 65 133 | 26 298 | 236 786 | 124 925 | 59 698 | 25 315 | 230 393 | 126 149 |
| | | | | 9,1 | 3,9 | 2,8 | -1,0 | -1,4 | 2,7 | -3,0 | -2,8 |
| Ayl | 21 | 158 | 27,9 | 5 687 | 1 074 | 16 092 | 4 188 | 4 869 | 1 168 | 13 750 | 4 290 |
| | | | | 16,8 | -8,0 | 17,0 | -2,4 | 3,9 | 7,6 | -1,0 | -6,5 |
| Freudenburg | 4 | 11 | 11,7 | 100 | 27 | 469 | 95 | . | . | . | . |
| | | | | . | . | . | . | . | . | . | . |
| Irsch | 4 | 33 | 15,7 | 502 | 110 | 1 886 | 199 | 515 | 133 | 1 866 | 305 |
| | | | | -2,5 | -17,3 | 1,1 | -34,8 | -22,0 | -38,1 | -16,9 | -46,7 |
| Ockfen | 10 | 94 | 43,1 | . | . | 14 797 | 2 838 | 4 941 | 885 | 13 616 | 2 279 |
| | | | | . | . | 8,7 | 24,5 | 7,1 | 27,7 | 2,6 | 7,3 |
| Palzem | 11 | 117 | 27,9 | 5 176 | 1 538 | 11 901 | 2 172 | 1 955 | 71 | 7 690 | 392 |
| | | | | x | x | 54,8 | x | -0,8 | -21,1 | 7,5 | -31,1 |
| Saarburg, St. | 53 | 1 493 | 30,9 | 39 756 | 20 709 | 168 236 | 110 639 | 38 317 | 20 896 | 166 982 | 112 779 |
| | | | | 3,8 | -0,9 | 0,8 | -1,9 | 0,7 | 3,8 | -2,7 | -2,1 |
| Serrig | 12 | 42 | 22,7 | 538 | 163 | 3 485 | 888 | 536 | 150 | 3 467 | 652 |
| | | | | 0,4 | 8,7 | 0,5 | 36,2 | 3,7 | 72,4 | -1,7 | 30,7 |
| Taben-Rodt | 6 | 26 | 17,4 | 449 | 87 | 1 647 | 435 | 569 | 173 | 2 130 | 710 |
| | | | | -21,1 | -49,7 | -22,7 | -38,7 | -10,1 | 24,5 | -8,5 | 26,1 |
| Trassem | 3 | . | . | . | . | . | . | 7 081 | 1 622 | 18 276 | 4 192 |
| | | | | . | . | . | . | -14,4 | -17,5 | -7,3 | -16,3 |
| VG Schweich an der Röm. Weinstr. | 211 | 4 629 | 32,8 | 163 491 | 49 658 | 553 419 | 218 522 | 163 714 | 51 287 | 553 967 | 228 438 |
| | | | | -0,1 | -3,2 | -0,1 | -4,3 | -3,8 | -5,9 | -3,1 | -5,9 |
| Detzem | 3 | 61 | . | . | . | . | . | . | . | . | . |
| | | | | . | . | . | . | . | . | . | . |
| Fell | 3 | 71 | 9,5 | 651 | 223 | 2 470 | 1 298 | 884 | 295 | . | . |
| | | | | -26,4 | -24,4 | . | . | 7,7 | 35,3 | . | . |
| Kenn | 3 | 77 | . | . | . | . | . | 2 810 | 719 | 5 980 | 1 675 |
| | | | | . | . | . | . | -17,5 | -10,1 | -16,1 | 1,5 |
| Klüsserath | 24 | 131 | . | . | . | . | . | . | . | . | . |
| | | | | . | . | . | . | . | . | . | . |
| Köwerich | 4 | 53 | . | . | . | . | . | . | . | . | . |
| | | | | . | . | . | . | . | . | . | . |
| Leiwien | 35 | 2 464 | . | 87 656 | 27 647 | . | . | 88 610 | 29 619 | . | . |
| | | | | -1,1 | -6,7 | . | . | -2,6 | -3,8 | . | . |
| Longuich | 12 | 202 | . | . | . | . | . | . | . | . | . |
| | | | | . | . | . | . | . | . | . | . |
| Mehring | 37 | 410 | 21,8 | 13 823 | 4 784 | 32 636 | 11 588 | 14 200 | 4 209 | 32 743 | 9 848 |
| | | | | -2,7 | 13,7 | -0,3 | 17,7 | -3,7 | 4,7 | -6,4 | 6,0 |
| Pölich | 9 | 43 | 7,6 | 402 | 57 | 1 199 | 155 | 459 | 47 | 1 337 | 156 |
| | | | | -12,4 | 21,3 | -10,3 | -0,6 | . | . | . | . |
| Riol | 3 | . | . | . | . | . | . | . | . | . | . |
| | | | | . | . | . | . | . | . | . | . |
| Schleich | 3 | 37 | . | . | . | . | . | . | . | . | . |
| | | | | . | . | . | . | . | . | . | . |
| Schweich, St. | 12 | 273 | 22,7 | 10 894 | 1 759 | 22 625 | 4 305 | 11 470 | 1 930 | 21 940 | 5 184 |
| | | | | -5,0 | -8,9 | 3,1 | -17,0 | -4,0 | -11,7 | -3,9 | 9,9 |
| Trittenheim | 58 | 534 | 38,4 | 25 323 | 12 002 | 74 851 | 35 938 | 24 869 | 11 834 | 74 548 | 35 737 |
| | | | | 1,8 | 1,4 | 0,4 | 0,6 | -1,9 | -11,6 | 2,4 | -12,0 |
| VG Trier-Land | 36 | 625 | 23,6 | 21 823 | 6 313 | 53 776 | 18 206 | 19 544 | 5 985 | 42 787 | 14 864 |
| | | | | 11,7 | 5,5 | 25,7 | 22,5 | -0,3 | 21,8 | -5,9 | 16,4 |
| Igel | 10 | 123 | 33,0 | 5 076 | 1 472 | 14 815 | 3 911 | 4 775 | 1 586 | 11 816 | 3 963 |
| | | | | 6,3 | -7,2 | 25,4 | -1,3 | -4,0 | 55,8 | -13,9 | 47,0 |
| Kordel | 10 | 112 | 24,7 | 4 917 | 1 342 | 10 107 | 3 098 | 4 231 | 1 238 | 8 336 | 2 771 |
| | | | | 16,2 | 8,4 | 21,2 | 11,8 | 9,2 | 28,4 | 3,3 | 25,8 |
| Langsur | 5 | 62 | 32,5 | . | . | 7 347 | 2 488 | 3 197 | 999 | 6 822 | 2 016 |
| | | | | . | . | 7,7 | 23,4 | 17,5 | 23,5 | 6,4 | -7,1 |
| Zemmer | 5 | 50 | 24,1 | 1 252 | 298 | 4 396 | 2 861 | 736 | 134 | 3 308 | 1 764 |
| | | | | 70,1 | x | 32,9 | 62,2 | -26,7 | 15,5 | -13,2 | 11,0 |

noch:
T 10

Betriebe, Bettenangebot, Gäste und Übernachtungen (einschließlich Privatquartiere und gewerbliche Kleinbetriebe mit weniger als 10 Betten) nach Verwaltungsbezirken, ohne Campingplätze

| Verwaltungsbezirk | 2018 | | | | | | | 2017 | | | |
|-----------------------|---------------|--------------|---|----------------|----------------|----------------|----------------|----------------|----------------|----------------|----------------|
| | Be- triebe | Betten | | Gäste | | Übernachtungen | | Gäste | | Übernachtungen | |
| | | An- gebot | Auslas- tung | ins- gesamt | Aus- länder | ins- gesamt | Aus- länder | ins- gesamt | Aus- länder | ins- gesamt | Aus- länder |
| | Anzahl | % | Anzahl und Veränderung zu 2017 bzw. 2016 in % | | | | | | | | |
| LK Vulkaneifel | 454 | 10 497 | 41,0 | 418 820 | 108 775 | 1 570 695 | 470 459 | 425 718 | 114 538 | 1 592 644 | 489 923 |
| | | | | -1,6 | -5,0 | -1,4 | -4,0 | 7,4 | 6,3 | 5,3 | 4,8 |
| VG Daun | 241 | 3 444 | 40,9 | 140 636 | 24 127 | 514 001 | 70 936 | 142 438 | 26 782 | 514 552 | 80 586 |
| | | | | -1,3 | -9,9 | -0,1 | -12,0 | 7,0 | 13,5 | 4,3 | 14,8 |
| Darscheid | 5 | 55 | 29,0 | 2 452 | 333 | 5 829 | 701 | 2 332 | 218 | 5 784 | 439 |
| | | | | 5,1 | 52,8 | 0,8 | 59,7 | -0,3 | -32,9 | -9,9 | -38,3 |
| Daun, St. | 78 | 1 539 | 43,8 | 83 352 | 13 430 | 245 800 | 37 780 | 86 638 | 16 002 | 252 765 | 45 879 |
| | | | | -3,8 | -16,1 | -2,8 | -17,7 | 6,4 | 13,1 | 3,7 | 15,2 |
| Deudesfeld | 10 | 150 | 41,6 | 6 553 | 3 225 | 22 803 | 9 365 | . | . | 23 442 | 10 275 |
| | | | | . | . | -2,7 | -8,9 | . | . | 8,2 | 10,1 |
| Dockweiler | 7 | 40 | 27,1 | 1 052 | 133 | 3 958 | 409 | . | . | . | . |
| | | | | . | . | . | . | . | . | . | . |
| Dreis-Brück | 12 | 90 | 24,0 | 1 670 | 342 | 7 894 | 665 | 1 931 | 472 | 7 467 | 837 |
| | | | | -13,5 | -27,5 | 5,7 | -20,5 | -0,3 | -0,2 | -0,5 | -11,1 |
| Gillensfeld | 9 | 111 | 28,8 | 4 537 | 614 | 11 667 | 1 583 | 3 511 | 512 | 8 823 | 1 327 |
| | | | | 29,2 | 19,9 | 32,2 | 19,3 | 6,0 | x | 10,3 | x |
| Immerath | 8 | 114 | 27,7 | 2 529 | 875 | 11 516 | 3 363 | 2 326 | 745 | 10 148 | 2 963 |
| | | | | 8,7 | 17,4 | 13,5 | 13,5 | . | . | 50,4 | 73,0 |
| Mehren | 15 | 132 | 31,3 | 4 049 | 321 | 15 089 | 1 953 | 3 840 | 211 | 13 766 | 784 |
| | | | | 5,4 | 52,1 | 9,6 | x | -3,7 | -42,0 | -12,3 | x |
| Meisburg | 9 | 46 | 29,8 | 652 | 87 | 5 006 | 236 | 957 | 136 | 6 768 | 1 579 |
| | | | | -31,9 | -36,0 | -26,0 | x | 37,9 | 3,8 | 0,3 | 3,6 |
| Niederstadtfeld | 3 | 26 | 44,4 | 735 | 19 | 4 216 | 50 | 795 | - | 4 063 | - |
| | | | | -7,5 | 0,0 | 3,8 | 0,0 | 3,0 | x | 9,0 | x |
| Schalkenmehren | 33 | 401 | 54,9 | 20 499 | 1 947 | 80 329 | 6 277 | 19 511 | 1 866 | 75 740 | 5 722 |
| | | | | 5,1 | 4,3 | 6,1 | 9,7 | 1,4 | 6,9 | -0,4 | 1,6 |
| Schutz | 4 | 58 | 27,9 | 1 208 | - | 5 914 | - | 1 271 | - | 6 308 | - |
| | | | | -5,0 | 0,0 | -6,2 | 0,0 | . | 0,0 | . | 0,0 |
| Strotzbüsch | 10 | 116 | 20,9 | 2 228 | 641 | 8 829 | 2 284 | 2 639 | 772 | 10 455 | 3 242 |
| | | | | -15,6 | -17,0 | -15,6 | -29,5 | 51,1 | 91,6 | 41,3 | x |
| Üdersdorf | 17 | 97 | 21,5 | 2 645 | 278 | 7 624 | 541 | 2 792 | 312 | 8 827 | 695 |
| | | | | -5,3 | -10,9 | -13,6 | -22,2 | 17,7 | 36,8 | 15,9 | 22,1 |
| Utzerath | 7 | 202 | . | 1 012 | 2 | . | . | 1 122 | 1 | . | . |
| | | | | -9,8 | 100,0 | . | . | 8,0 | x | . | . |
| Wallenborn | 8 | 56 | 21,0 | 713 | 204 | 4 283 | 546 | 644 | 172 | 4 253 | 559 |
| | | | | 10,7 | 18,6 | 0,7 | -2,3 | . | . | . | . |
| VG Gerolstein | 91 | 1 301 | . | . | . | . | . | 42 930 | 12 238 | 126 223 | 51 123 |
| | | | | . | . | . | . | . | . | 6,7 | 5,0 |
| Berlingen | 11 | 82 | . | . | . | . | . | . | . | . | . |
| | | | | . | . | . | . | . | . | . | . |
| Birresborn | 25 | 69 | 18,2 | . | . | 4 596 | 676 | . | . | 4 934 | 828 |
| | | | | . | . | -6,9 | -18,4 | . | . | . | . |
| Densborn | 8 | 28 | . | . | . | . | . | . | . | . | . |
| | | | | . | . | . | . | . | . | . | . |
| Gerolstein, St. | 33 | 933 | . | . | . | . | . | . | . | 97 160 | 40 912 |
| | | | | . | . | . | . | . | . | . | . |
| Mürtenbach | 5 | . | x | . | . | . | . | . | . | . | . |
| | | | | 0,0 | 0,0 | 0,0 | 0,0 | 0,0 | 0,0 | 0,0 | 0,0 |
| Neroth | 3 | 71 | . | . | . | . | . | . | . | . | . |
| | | | | . | . | . | . | . | . | . | . |
| VG Hillesheim | 42 | 529 | 42,4 | . | . | 81 819 | 2 430 | 26 782 | 1 731 | 84 831 | 3 507 |
| | | | | . | . | -3,6 | -30,7 | -2,3 | 15,9 | 2,4 | 21,6 |
| Hillesheim, St. | 16 | . | . | . | . | . | . | . | . | . | . |
| | | | | . | . | . | . | . | . | . | . |
| Kerpen (Eifel) | 10 | 72 | 33,3 | 2 216 | 42 | 8 764 | 83 | 3 698 | 76 | 16 706 | 131 |
| | | | | -40,1 | -44,7 | -47,5 | -36,6 | 7,8 | x | 3,6 | x |
| Üxheim | 15 | 195 | 45,5 | 6 737 | - | 32 375 | - | 5 631 | - | 25 768 | - |
| | | | | 19,6 | 0,0 | 25,6 | 0,0 | -2,1 | 0,0 | 1,4 | 0,0 |
| VG Kelberg | 37 | 3 170 | . | . | . | . | . | 146 412 | 47 404 | . | . |
| | | | | . | . | . | . | . | . | . | . |

noch:
T 10

Betriebe, Bettenangebot, Gäste und Übernachtungen (einschließlich Privatquartiere und gewerbliche Kleinbetriebe mit weniger als 10 Betten) nach Verwaltungsbezirken, ohne Campingplätze

| Verwaltungsbezirk | 2018 | | | | | | 2017 | | | | | |
|-------------------|---------------|--------------|---|----------------|----------------|----------------|----------------|----------------|----------------|----------------|----------------|--|
| | Be- triebe | Betten | | Gäste | | Übernachtungen | | Gäste | | Übernachtungen | | |
| | | An- gebot | Auslas- tung | ins- gesamt | Aus- länder | ins- gesamt | Aus- länder | ins- gesamt | Aus- länder | ins- gesamt | Aus- länder | |
| | Anzahl | % | Anzahl und Veränderung zu 2017 bzw. 2016 in % | | | | | | | | | |

noch: LK Vulkaneifel

| | | | | | | | | | | | | |
|---------------------------|------------|--------------|-------------|----------------|---------------|----------------|---------------|----------------|---------------|----------------|---------------|---|
| Gunderath | 4 | . | . | . | . | . | . | . | . | . | . | . |
| Kelberg | 27 | 237 | 24,5 | 7 233 | 2 030 | 21 173 | 6 460 | 7 132 | 2 097 | 22 601 | 6 226 | |
| | | | | 1,4 | -3,2 | -6,3 | 3,8 | 8,3 | 0,9 | 8,7 | -5,8 | |
| VG Obere Kyll | 43 | 2 053 | . | . | . | . | . | 67 156 | 26 383 | . | . | . |
| Birgel | 3 | 81 | . | . | . | . | . | . | . | . | . | . |
| Jünkerath | 9 | 219 | 32,5 | . | . | 26 001 | 1 401 | 10 074 | 205 | 27 563 | 1 297 | |
| | | | | | | -5,7 | 8,0 | 0,5 | 7,9 | 1,1 | 25,0 | |
| Lissendorf | 9 | 120 | 32,6 | 1 646 | 229 | 14 290 | 1 066 | 1 904 | 148 | . | . | . |
| | | | | -13,6 | 54,7 | . | . | -22,1 | -39,6 | . | . | . |
| Stadtkyll | 17 | 1 550 | 36,1 | 41 135 | 25 730 | 204 286 | 148 013 | 43 639 | 24 355 | 205 101 | 133 808 | |
| | | | | -5,7 | 5,6 | -0,4 | 10,6 | 12,4 | 3,7 | 9,0 | 2,7 | |
| LK Westerwaldkreis | 180 | 4 811 | 43,4 | 312 129 | 25 873 | 762 704 | 61 345 | 307 987 | 24 142 | 755 465 | 64 887 | |
| | | | | 1,3 | 7,2 | 1,0 | -5,5 | 6,1 | 0,2 | 5,5 | 2,9 | |
| VG Bad Marienberg (Ww.) | 30 | 846 | 35,7 | 46 543 | 3 900 | 110 270 | 13 515 | 46 489 | 4 209 | 106 934 | 13 091 | |
| | | | | 0,1 | -7,3 | 3,1 | 3,2 | 3,4 | 18,0 | 5,4 | 22,5 | |
| Bad Marienberg (Ww.), St. | 25 | 652 | 39,3 | 38 752 | 3 040 | 93 461 | 11 263 | 38 168 | 2 978 | 89 102 | 10 129 | |
| | | | | 1,5 | 2,1 | 4,9 | 11,2 | 1,8 | 19,3 | 4,3 | 24,5 | |
| Nistertal | 4 | . | . | . | . | . | . | . | . | . | . | . |
| VG Hachenburg | 49 | 659 | 49,1 | 16 217 | 966 | 118 113 | 2 568 | 17 318 | 1 371 | 117 585 | 3 500 | |
| | | | | -6,4 | -29,5 | 0,4 | -26,6 | 7,7 | -16,6 | 4,5 | -24,5 | |
| Atzelgift | 4 | . | . | . | . | . | . | . | . | . | . | . |
| Dreifelden | 5 | . | . | . | . | . | . | 3 201 | . | 8 288 | . | . |
| | | | | | 0,0 | . | 0,0 | 19,7 | 0,0 | 16,4 | 0,0 | |
| Hachenburg, St. | 14 | 419 | 63,8 | 6 597 | 170 | 97 618 | 722 | 5 696 | 216 | . | . | . |
| | | | | 15,8 | -21,3 | . | . | -7,1 | -16,6 | . | . | . |
| Heimborn | 5 | 27 | . | . | . | . | . | 426 | 8 | 989 | 8 | |
| | | | | . | . | . | . | -14,8 | -20,0 | -7,4 | -20,0 | |
| Kroppach | 4 | . | . | . | . | . | . | . | . | . | . | . |
| Mündersbach | 3 | - | x | 72 | . | 228 | . | . | . | . | . | . |
| | | | | . | 0,0 | . | 0,0 | . | 0,0 | . | 0,0 | |
| Müschbach | 4 | 10 | 12,3 | . | . | 450 | 16 | . | . | . | . | . |
| | | | | . | . | . | 0,0 | . | 0,0 | . | 0,0 | |
| Streithausen | 3 | - | x | 60 | 2 | 200 | 18 | . | . | . | . | . |
| | | | | . | 0,0 | . | 0,0 | . | 0,0 | . | 0,0 | |
| VG Höhr-Grenzhausen | 21 | 692 | 52,6 | 68 494 | 6 625 | 132 846 | 14 488 | 65 826 | 6 502 | 130 180 | 14 594 | |
| | | | | 4,1 | 1,9 | 2,0 | -0,7 | 9,7 | 6,2 | 10,9 | 11,0 | |
| Höhr-Grenzhausen, St. | 20 | . | . | . | . | . | . | . | . | . | . | . |
| VG Montabaur | 43 | 1 280 | 41,9 | 94 216 | 7 540 | 195 990 | 13 102 | 93 927 | 4 949 | 198 785 | 11 439 | |
| | | | | 0,3 | 52,4 | -1,4 | 14,5 | 4,3 | 2,1 | 0,4 | 5,7 | |
| Montabaur, St. | 23 | 631 | 47,9 | 53 661 | 3 733 | 110 299 | 7 447 | 54 330 | 2 494 | 113 603 | 6 777 | |
| | | | | -1,2 | 49,7 | -2,9 | 9,9 | 5,2 | 0,9 | 0,1 | 8,9 | |
| Neuhäusel | 3 | 17 | . | . | . | . | . | . | . | . | . | . |
| Welschneudorf | 5 | 109 | 28,4 | 4 020 | 694 | 11 280 | 1 535 | 4 422 | 625 | 13 018 | 1 295 | |
| | | | | -9,1 | 11,0 | -13,4 | 18,5 | 25,8 | 58,2 | 16,0 | 44,7 | |
| VG Ransbach-Baumbach | 3 | 113 | . | . | . | . | . | . | . | . | . | . |

noch:
T 10

Betriebe, Bettenangebot, Gäste und Übernachtungen (einschließlich Privatquartiere und gewerbliche Kleinbetriebe mit weniger als 10 Betten) nach Verwaltungsbezirken, ohne Campingplätze

| Verwaltungsbezirk | 2018 | | | | | | 2017 | | | | |
|-------------------|---------------|--------------|---|----------------|----------------|----------------|----------------|----------------|----------------|----------------|----------------|
| | Be- triebe | Betten | | Gäste | | Übernachtungen | | Gäste | | Übernachtungen | |
| | | An- gebot | Auslas- tung | ins- gesamt | Aus- länder | ins- gesamt | Aus- länder | ins- gesamt | Aus- länder | ins- gesamt | Aus- länder |
| | Anzahl | % | Anzahl und Veränderung zu 2017 bzw. 2016 in % | | | | | | | | |

noch: LK Westerwaldkreis

| | | | | | | | | | | | | |
|------------------|--------|---------|------|-----------|-----------|------------|-----------|-----------|-----------|------------|-----------|---|
| VG Rennerod | 7 | 431 | . | . | . | . | . | . | . | . | . | . |
| VG Selters (Ww.) | 7 | 44 | 36,0 | 3 615 | 626 | 5 776 | 873 | 3 381 | 492 | 6 296 | 945 | . |
| Steinen | 4 | 4 | . | . | . | . | . | . | . | . | . | . |
| VG Wallmerod | 3 | 65 | 30,7 | 4 029 | 491 | 7 274 | 999 | 3 469 | 609 | 7 433 | 1 858 | . |
| VG Westerburg | 14 | 548 | 29,8 | 35 752 | 1 442 | 59 646 | 2 725 | 34 580 | 1 972 | 56 230 | 3 754 | . |
| Pottum | 4 | 10 | . | . | . | . | . | 169 | 7 | 520 | 36 | . |
| Westerburg, St. | 6 | 203 | 16,6 | 6 391 | 336 | 12 327 | 694 | . | . | . | . | . |
| VG Wirges | 3 | 133 | 48,4 | 8 394 | 2 457 | 23 483 | 7 935 | 8 895 | 2 540 | 25 444 | 9 068 | . |
| Rheinland-Pfalz | 10 551 | 179 415 | 34,9 | 9 010 058 | 1 796 667 | 22 874 090 | 4 774 032 | 8 924 290 | 1 776 630 | 22 741 392 | 4 779 152 | . |
| | | | | 1,0 | 1,1 | 0,6 | -0,1 | 1,6 | 1,3 | 0,8 | -0,6 | . |

Impressum

Herausgeber:
Statistisches Landesamt Rheinland-Pfalz
Mainzer Straße 14-16
56130 Bad Ems

Telefon: 02603 71-0
Telefax: 02603 71-3150

E-Mail: poststelle@statistik.rlp.de
Internet: www.statistik.rlp.de

Kostenfreier Download im Internet: <http://www.statistik.rlp.de/de/publikationen/statistische-berichte/>

© Statistisches Landesamt Rheinland-Pfalz · Bad Ems · 2019

Vervielfältigung und Verbreitung, auch auszugsweise, mit Quellenangabe gestattet.