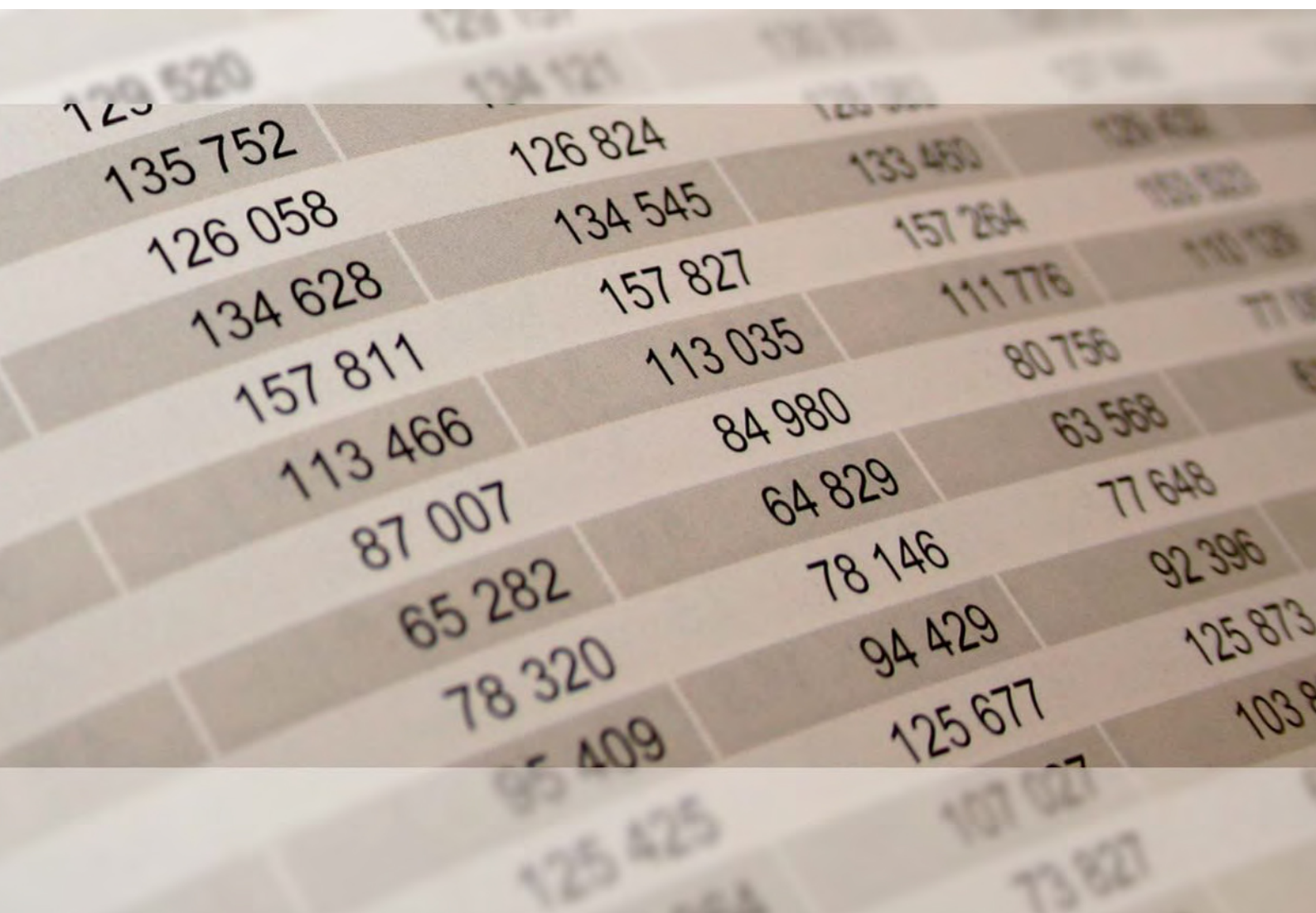




2022

# STATISTISCHE BERICHTE



## Gäste und Übernachtungen im Tourismus im Januar 2022

Vorläufige Ergebnisse

## Zeichenerklärungen

|     |  |
|-----|--|
| 0   | Zahl ungleich Null, Betrag jedoch kleiner als die Hälfte von 1 in der letzten ausgewiesenen Stelle |
| -   | nichts vorhanden   |
| .   | Zahl unbekannt oder geheim   |
| x   | Nachweis nicht sinnvoll  |
| ... | Zahl fällt später an   |
| /   | keine Angabe, da Zahl nicht sicher genug   |
| ( ) | Aussagewert eingeschränkt, da Zahl statistisch unsicher  |
| D   | Durchschnitt   |
| p   | vorläufig  |
| r   | revidiert  |
| s   | geschätzt  |

Für die Abgrenzung von Größenklassen wird im Allgemeinen anstelle einer ausführlichen Beschreibung „50 bis unter 100“ die Darstellungsform „50 – 100“ verwendet.

Einzelwerte in Tabellen werden im Allgemeinen ohne Rücksicht auf die Endsumme gerundet.

# Inhalt

Seite

|  |          |
|--|----------|
| <b>Informationen zur Statistik .....</b> | <b>4</b> |
|--|----------|

|                      |          |
|----------------------|----------|
| <b>Glossar .....</b> | <b>6</b> |
|----------------------|----------|

## Tabellen

|     |   |    |
|-----|---|----|
| T 1 | Entwicklung des Fremdenverkehrs in den Beherbergungsbetrieben .....   | 11 |
| T 2 | Gäste und Übernachtungen nach Verwaltungsbezirken .....   | 12 |
| T 3 | Gäste und Übernachtungen (Insgesamt und Ausländer/-innen) nach Tourismusregionen, Betriebsarten und Gemeindegruppen .....                 | 13 |
| T 4 | Gäste und Übernachtungen nach Herkunftsländern .....  | 14 |
| T 5 | Gäste und Übernachtungen von Ausländerinnen und Ausländern im Januar 2022 nach Tourismusregionen, Betriebsarten und Gemeindegruppen ..... | 15 |
| T 6 | Gäste und Übernachtungen in der Hotellerie nach Verwaltungsbezirken .....   | 17 |
| T 7 | Ausländische Gäste und deren Übernachtungen in der Hotellerie nach Verwaltungsbezirken .....  | 18 |
| T 8 | Entwicklung des Fremdenverkehrs im Campingtourismus .....   | 20 |
| T 9 | Betriebe, Bettenangebot, Gäste und Übernachtungen nach Verwaltungsbezirken .....  | 21 |

## Grafiken

|     |  |    |
|-----|--|----|
| G 1 | Entwicklung des Fremdenverkehrs 1986–2021 .....                                    | 10 |
| G 2 | Gäste 2021 und 2022 nach Monaten .....   | 10 |
| G 3 | Übernachtungen 2021 und 2022 nach Monaten .....                                    | 10 |
| G 4 | Entwicklung des Fremdenverkehrs 2010–2021 in der Hotellerie .....                  | 16 |
| G 5 | Gäste 2021 und 2022 in der Hotellerie nach Monaten .....                           | 16 |
| G 6 | Übernachtungen 2021 und 2022 in der Hotellerie nach Monaten .....                  | 16 |
| G 7 | Entwicklung des Fremdenverkehrs 2010–2021 auf Camping- und Reisemobilplätzen ..... | 19 |
| G 8 | Gäste 2021 und 2022 auf Camping- und Reisemobilplätzen nach Monaten .....          | 19 |
| G 9 | Übernachtungen 2021 und 2022 auf Camping- und Reisemobilplätzen nach Monaten ..... | 19 |

# Informationen zur Statistik

## Ziel der Statistik

Die monatlich durchgeführte Tourismusstatistik informiert über die Zahl der Gästeankünfte und -übernachtungen und ermöglicht damit Aussagen über die kurzfristige Entwicklung der Nachfrage im Beherbergungsgewerbe. Anhand der Angaben über die vorhandenen Bettenkapazitäten kann auf die Entwicklung des touristischen Angebotes geschlossen werden. Die Ergebnisse bieten der Europäischen Kommission, den Ministerien des Bundes und der Länder, lokalen, regionalen und nationalen Tourismusorganisationen, Verbänden und Interessenvertretungen im Bereich Tourismus sowie weiteren institutionellen und privaten Nutzern die notwendigen statistischen Grundlagen für Entscheidungen und Maßnahmen.

## Rechtsgrundlage

Beherbergungsstatistikgesetz (BeherbStatG) vom 22. Mai 2002 (BGBl. I S.1642) zuletzt geändert durch Artikel 1 des Gesetzes vom 23. November 2011 (BGBl. I S. 2298) in Verbindung mit dem Bundesstatistikgesetz (BStatG) vom 22. Januar 1987 (BGBl. I S. 462, 565), in der jeweils gültigen Fassung.

Landesgesetz über Fremdenverkehrsstatistik in Rheinland-Pfalz vom 19. März 1951 (GVBl. S. 56), zuletzt geändert durch § 10 Abs. 6 des Landesstatistikgesetzes (LStatG) vom 27. März 1987 (GVBl. S. 57).

Landesstatistikgesetz (LStatG) vom 27. März 1987 (GVBl. S. 57), geändert durch Art. 8 des siebten Rechtsbereinigungsgesetzes vom 5. Oktober 1990 (GVBl. S. 289) in Verbindung mit der Landesverordnung zur Übertragung von Aufgaben der Erhebungsstelle für die Statistik der Verbraucherpreise, die Fremdenverkehrsstatistik und die Beherbergungsstatistik vom 20. April 2005 (GVBl. S. 146).

## Erhebungsumfang

Im Rahmen der Tourismusstatistik werden seit dem 1. Januar 2012 bundeseinheitlich bei allen Beherbergungsbetrieben mit zehn und mehr Betten sowie bei Camping- und Reisemobilplätzen mit zehn und mehr Stellplätzen die angekommenen Gäste und deren Übernachtungen erfasst.

## Regionale Ebene

Der Ergebnismachweis erfolgt für administrative Landkreise, kreisfreie Städte, Verbandsgemeinden und Gemeinden und nichtadministrative Gebietseinheiten wie Tourismusregionen.

## Berichtskreis

In die monatliche Erhebung sind rund 3 500 Beherbergungsbetriebe mit zehn und mehr Betten bzw. bei Camping- und Reisemobilplätzen mit zehn und mehr Stellplätzen einbezogen.

## Erhebungsmerkmale und Berichtszeitraum/-zeitpunkt

Erhebungsmerkmale der Monatserhebung im Tourismus sind die Anzahl der Ankünfte und der Übernachtungen von Gästen. Bei Gästen, deren Wohnsitz oder gewöhnlicher Aufenthaltsort außerhalb Deutschlands liegt, werden diese Angaben auch in der Unterteilung nach Herkunftsländern erfasst. Erhoben werden bei Betriebsstätten außerdem die Zahl der angebotenen Schlafgelegenheiten, bei Camping- und Reisemobilplätzen die Anzahl der Stellplätze und bei Betrieben der Hotellerie zusätzlich die Zahl der Gästezimmer am 31. Juli des jeweiligen Berichtsjahres. Für Hotelleriebetriebe mit 25 und mehr Zimmern wird außerdem monatlich die Auslastung der Gästezimmer erhoben.

## **Datenaufbereitung (einschließlich Hochrechnung)**

Die Daten werden im Rahmen einer Online-Befragung erhoben. Für die Erhebung besteht Auskunftspflicht. Die Monatserhebung im Tourismus ist eine Vollerhebung aller Beherbergungsbetriebe mit Abschneidegrenze. In Rheinland-Pfalz sind die örtlichen Kommunalverwaltungen als Statistische Erhebungsstellen in den Berichtsweg eingebunden. Zu ihren Aufgaben gehört die kontinuierliche Abgrenzung der Erhebungsbereiche unter Einbeziehung der Ortskenntnisse.

Mit einem Imputationsverfahren werden für alle Erhebungseinheiten, die bis zu einem festgelegten Zeitpunkt noch keine Meldung übermittelt haben (Antwortausfälle), Imputationswerte ermittelt. Dazu werden die Werte vergleichbarer Einheiten herangezogen, die Angaben geliefert haben, oder ältere Angaben des jeweiligen Betriebs genutzt. Die ausgewiesenen Gäste- und Übernachtungszahlen beruhen auf den jeweils aktuellsten Angaben der Berichtseinheiten, und zwar sowohl für den aktuellen Berichtsmontat als auch für die Vormonate. Für die Vormonate kann es sogenannte Rückkorrekturen geben. Sie entstehen, wenn neue Informationen für einen Vormonat vorliegen. Dies ist der Fall, wenn eine Berichtseinheit eine frühere Meldung korrigiert oder ein zunächst geschätzter Wert durch eine spätere Originalmeldung ersetzt wird. Dies kann dazu führen, dass die in den Tabellen T1 und T6 veröffentlichten Monatsergebnisse des Berichtsjahres vom Ergebnis für den Jahresteil abweichen, der den Zeitraum von Januar bis zum aktuellen Berichtsmontat umfasst und in dem die bis dahin vorliegenden Korrekturen bereits berücksichtigt sind.

Durch die Corona-Krise sind die Beherbergungsbetriebe wirtschaftlich außerordentlich beeinträchtigt. Da die Durchsetzbarkeit der Meldepflicht in dieser Situation eingeschränkt ist, liegt der Schätzanteil der fehlenden Statistikmeldungen in den Lockdownphasen März bis Mai 2020 und November 2020 bis Mai 2021 über dem sonst üblichen Maß. Die Vergleichbarkeit ist hierdurch eingeschränkt. Da die Veränderungsdaten in den Monaten der Lockdown-Phasen zum Teil außergewöhnlich hoch ausfallen, wurden Raten die einen Wert von 600 Prozent überschreiten als nicht sinnvoll eingestuft und entsprechend durch ein „X“ gekennzeichnet.

## **Vergleichbarkeit**

Der Berichtskreis dieser Statistik ist einem ständigen Wandel unterworfen. Durch den Wegfall bestehender Einheiten (bspw. wegen Betriebsaufgaben) und Neuaufnahmen (bspw. bei Betriebsgründungen) kann die Vergleichbarkeit (insbesondere auf der kleinräumlichen Stadt- oder Gemeindeebene) eingeschränkt sein.

Seit Januar 2013 werden Gäste- und Übernachtungszahlen über das sogenannte „Dauercamping“ nicht mehr erhoben. In Rheinland-Pfalz wurden diese Angaben zum „Dauercamping“ bis Dezember 2012 bei den Campingplatzbetreibern auf freiwilliger Basis erfragt. Die Befragung und die Ergebnisdarstellung zum Campingtourismus konzentrieren sich gemäß bundeseinheitlicher Vorgehensweise auf das kurzfristige Urlaubscamping. Um die Vergleichbarkeit zu gewährleisten, wurden die Zeitreihen mit Monats- und Jahreszahlen in den Veröffentlichungen ab Januar 2013 angepasst. Dies führt zu Abweichungen gegenüber älteren Veröffentlichungen.

Ab Januar 2021 entfällt die Erhebung in Betrieben mit jeweils weniger als zehn Betten (Privatquartiere und gewerbliche Kleinbetriebe). Um weiterhin Vergleiche durchführen zu können, werden ab dem Berichtsmontat Januar 2021 die Ergebnisse aus den früheren Jahren ebenfalls ohne diese Kleinstbetriebe dargestellt.

## **Besondere fachliche Hinweise**

Die regionale Ergebnisdarstellung auf der Ebene von Landkreisen, kreisfreien Städten, Verbandsgemeinden und Gemeinden erfolgt ab Januar 2021 einschließlich dem Campingtourismus.

Die bei den Regionalergebnissen ausgewiesene prozentuale monatliche Bettenauslastung wird nach folgender Formel berechnet:  $(\text{Übernachtungen}/\text{Bettenangebot} \cdot 30) \cdot 100$ . Die Berechnung der jährlichen Bettenauslastung bei den Jahresergebnissen erfolgt nach der Formel:  $(\text{Übernachtungen}/\text{Bettenangebot im Monat Juli} \cdot 365) \cdot 100$ .

Der Einsatz eines maschinellen Verfahrens gewährleistet die primäre und sekundäre Geheimhaltung der Daten.

# Glossar

## Ankunft

Meldung eines Gastes in einer Beherbergungsstätte innerhalb eines Berichtszeitraums, der zum vorübergehenden Aufenthalt ein Gästebett belegt.

## Beherbergung

Unterbringung von Personen, die sich nicht länger als ein Jahr ohne Unterbrechung an einem anderen Ort als ihrem gewöhnlichen Wohnsitz aufhalten. Der vorübergehende Ortswechsel kann durch Urlaub und Freizeitaktivitäten, aber auch durch die Wahrnehmung privater und geschäftlicher Kontakte, den Besuch von Tagungen und Fortbildungsveranstaltungen, durch Maßnahmen zur Wiederherstellung der Gesundheit oder sonstige Gründe veranlasst sein.

## Betriebe

Beherbergungsstätten, die dazu dienen, Gästen im privaten oder geschäftlichen Reiseverkehr eine Übernachtungsmöglichkeit bereitzustellen. Berücksichtigung finden gewerbliche Betriebe mit zehn und mehr Fremdenbetten sowie Camping- und Reisemobilplätze mit zehn und mehr Stellplätzen. In den Statistischen Jahresberichten erfolgt der Nachweis der Betriebszahl mit Stand 31. Juli des jeweiligen Berichtsjahres.

## Betriebsarten

Gruppierung bzw. Einordnung der Beherbergungsstätten anhand der durch die Klassifikation der Wirtschaftszweige, Ausgabe 2008 (WZ 2008), vorgegebenen Kriterien.

## Betten

Schlafgelegenheiten in einer Beherbergungsstätte. Doppelbetten zählen dabei als zwei Schlafgelegenheiten. Klappbetten (Schlafcouch), die regulär als Schlafgelegenheiten angeboten werden, gehören auch dazu. Behelfsmäßige Schlafgelegenheiten (z. B. Zustellbetten, Kinderbetten) werden nicht berücksichtigt. Berücksichtigung finden neben den Betten in gewerblichen Betrieben mit zehn und mehr Fremdenbetten auch die Stellplätze auf Camping- und Reisemobilplätzen mit zehn und mehr Stellplätzen. Ein Stellplatz geht als vier Schlafgelegenheiten in die Zahl der Betten ein. In den Statistischen Jahresberichten erfolgt der Nachweis der Bettenzahl mit Stand 31. Juli des jeweiligen Berichtsjahres.

## Bettenauslastung

Quotient aus tatsächlicher Übernachtungszahl (Zähler) zur Zahl der möglichen Übernachtungen (Nenner). Die Darstellung in Prozent erfolgt durch die Multiplikation dieses Quotienten mit dem Wert 100.

## Campingplätze

Abgegrenzte Gelände, die zum vorübergehenden Aufstellen von mitgebrachten Wohnwagen, Reise- bzw. Wohnmobilen oder Zelten zugänglich sind. Bei den Campingplätzen ist zwischen „Urlaubscamping“ und „Dauercamping“ zu unterscheiden. Für die Beherbergungsstatistik ist ab Januar 2013 nur noch das Urlaubscamping zu erfassen. Urlaubscamping liegt vor, wenn die Campingplatzbenutzung für einzelne Tage oder Wochen vereinbart worden ist. Dabei wird im Allgemeinen kein pauschales Entgelt, sondern eine nach Dauer der Belegung und Personenzahl gestaffelte Gebühr berechnet.

## Erholungs- und Ferienheime

Beherbergungsstätten, die nur bestimmten Personenkreisen, z. B. Mitgliedern eines Vereins oder einer Organisation, Beschäftigten eines Unternehmens, Kindern, Müttern oder Betreuten sozialer Einrichtungen, zugänglich sind und in denen Speisen und Getränke nur an Hausgäste abgegeben werden.

## Erholungsorte

Die staatliche Anerkennung mit der Artbezeichnung Erholungsort setzt voraus:

- eine landschaftlich bevorzugte und klimatisch günstige Lage,
- für die Erholung geeignete verschiedenartige Einrichtungen und einen entsprechenden Ortscharakter,
- eine durchschnittliche Aufenthaltsdauer der Gäste von mindestens 2,5 Tagen und
- eine im Verhältnis zur Einwohnerzahl beachtliche Beherbergungskapazität.

## Ferienhäuser, Ferienwohnungen

Beherbergungsstätten, die jedermann zugänglich sind und in denen Speisen und Getränke nicht abgegeben werden, aber eine Kochgelegenheit vorhanden ist.

## Ferienzentren

Beherbergungsstätten, die jedermann zugänglich sind und dazu dienen, wahlweise unterschiedliche Wohn- und Aufenthaltsmöglichkeiten sowie gleichzeitig Freizeiteinrichtungen in Verbindung mit Einkaufsmöglichkeiten und persönlichen Dienstleistungen zum vorübergehenden Aufenthalt anzubieten. Als Mindestausstattung gilt das Vorhandensein von Hotelunterkunft und anderen Wohngelegenheiten auch mit Kochgelegenheit, einer Gaststätte, von Einkaufsmöglichkeiten zur Deckung des persönlichen Bedarfs und des Freizeitbedarfs sowie von Einrichtungen für persönliche Dienstleistungen, z. B. Massageeinrichtungen, Solarium, Sauna, Friseur, und zur aktiven Freizeitgestaltung, wie z. B. Schwimmbad, Tennis-, Tischtennis-, Minigolf- oder Trimm-dich-Anlagen.

## Gasthöfe

Beherbergungsstätten, die jedermann zugänglich sind und in denen, neben dem auch für Passanten zugänglichen Gastraum, in der Regel keine weiteren Aufenthaltsräume zur Verfügung stehen. Bei Gasthöfen übersteigt der Umsatz aus Bewirtung deutlich den aus Beherbergung.

## Gäste

siehe Ankunft.

## Gemeindeguppen

In der Beherbergungsstatistik wird bei der Darstellung nach den Gemeindeguppen in prädikatisierte Gemeinden – wie Heilbäder, Luftkurorte, Erholungsorte – und nicht prädikatisierte Orte, die in der Gruppe der sonstigen Gemeinden zusammengefasst werden, unterschieden.

## Heilbäder

Die staatliche Anerkennung als Kurort mit der Artbezeichnung Heilbad setzt voraus:

- ein natürliches, zur Heilung, Linderung oder Vorbeugung von Krankheiten geeignetes Kurmittel des Bodens,
- ein gesundheitsförderndes Klima und ausreichende Luftqualität,
- verschiedenartige, leistungsfähige Einrichtungen zur Abgabe und therapeutischen Anwendung der Kurmittel mit angemessener kurärztlicher und pflegerischer Betreuung,

- leistungsfähige Betriebe des Hotel- und Gaststättengewerbes und
- einen dem Kurbetrieb entsprechenden Ortscharakter, der auch durch die Bauleitplanung gesichert sein muss.

## Hotels

Beherbergungsstätten, die jedermann zugänglich sind und in denen ein Restaurant – auch für Passanten – vorhanden ist sowie in der Regel weitere Einrichtungen oder Räume für unterschiedliche Zwecke (Konferenzen, Seminare, Sport, Freizeit, Erholung) zur Verfügung stehen.

## Hotels garnis

Beherbergungsstätten, die jedermann zugänglich sind und in denen als Mahlzeit höchstens ein Frühstück angeboten wird.

## Jugendherbergen, Hütten u. Ä.

Beherbergungsstätten, die in der Regel eine einfache Ausstattung aufweisen und vorzugsweise Jugendlichen oder Angehörigen der sie tragenden Organisation, z. B. ein Wanderverein, zur Verfügung stehen. Speisen und Getränke werden nur an Hausgäste abgegeben.

## Luftkurorte

Die staatliche Anerkennung als Kurort mit der Artbezeichnung Luftkurort setzt voraus:

- ein für die Gesundheitsförderung geeignetes therapeutisches Klima, ausreichende Luftqualität und eine landschaftlich bevorzugte Lage,
- Einrichtungen, die zur therapeutischen Anwendung des Klimas geeignet sind,
- leistungsfähige Betriebe des Hotel- und Gaststättengewerbes und
- einen dem Kurbetrieb entsprechenden Ortscharakter, der auch durch die Bauleitplanung gesichert sein muss.

## Pensionen

Beherbergungsstätten, die jedermann zugänglich sind und in denen Speisen und Getränke nur an Hausgäste abgegeben werden.

## Schulungsheime

Beherbergungsstätten, die nach Einrichtung und Zweckbestimmung dazu dienen, Unterricht außerhalb des regulären Schul- und Hochschulsystems anzubieten und überwiegend der Erwachsenenbildung dienen.

## Sonstige Gemeinden

Zusammenfassung von Gemeinden ohne Prädikat als Heilbad, Luftkurort oder Erholungsort.

## Tourismusregionen

Eine Tourismusregion ist eine nichtadministrative Raumeinheit, die in Zusammenarbeit mit dem fachlich zuständigen Ministerium in Mainz sowie der Rheinland-Pfalz Tourismus GmbH in Koblenz abgegrenzt wurde. Die Abgrenzung orientiert sich insbesondere an naturräumlichen Gegebenheiten, berücksichtigt aber meist auch Zuständigkeitsbereiche der regionalen Tourismusverbände.



## Übernachtungen

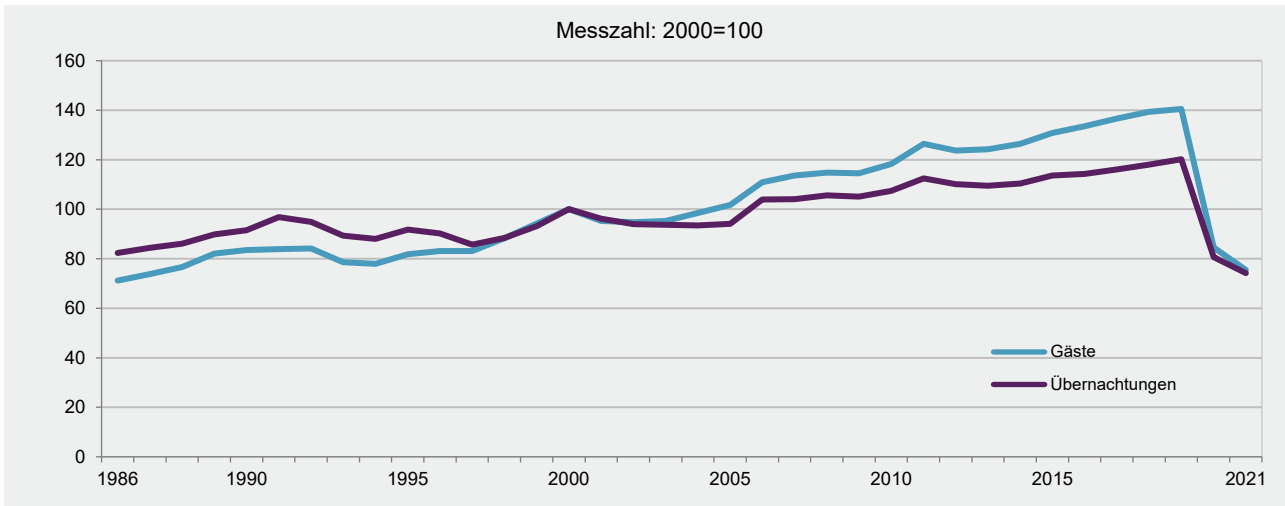
Die Übernachtungen ergeben sich aus der Belegung eines Gästebettes zum vorübergehenden Aufenthalt. Die Aufenthaltsdauer, gemessen in Tagen, ergibt die Zahl der Übernachtungen je Gast. Die monatliche Meldung orientiert sich an der Zahl der Übernachtungen von Gästen, die im Berichtszeitraum ankamen und abreisten oder aus dem vorherigen Berichtszeitraum noch anwesend waren.

## Vorsorge- und Rehabilitationskliniken

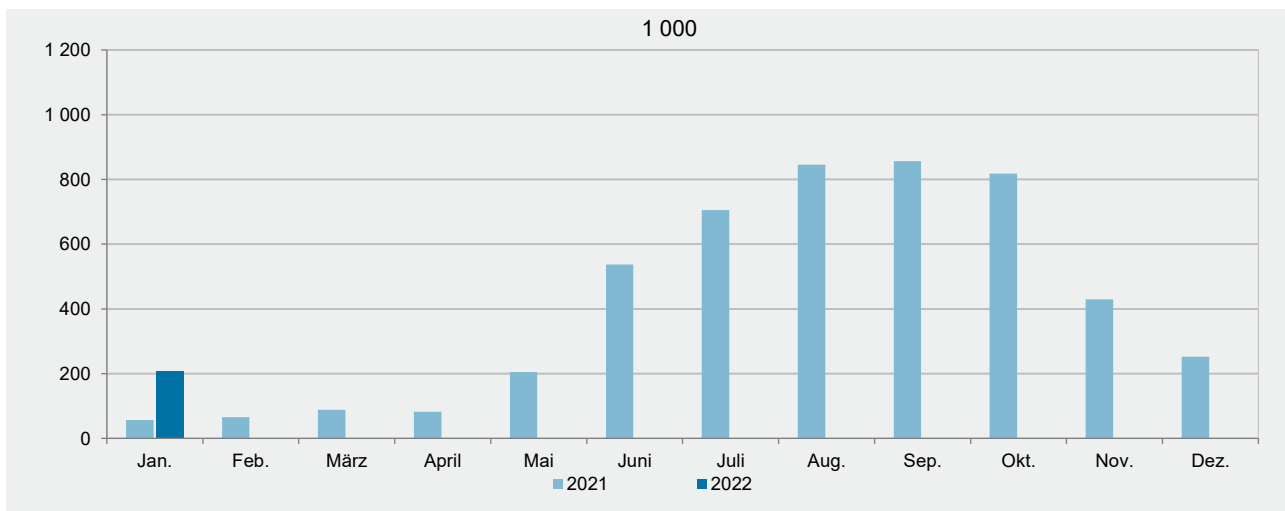
Beherbergungsstätten, die unter ärztlicher Leitung stehen und ausschließlich oder überwiegend Kurgästen zur Verfügung stehen. Als Kurgäste gelten Personen, die sich aufgrund einer ärztlichen Verordnung in der Klinik vorübergehend aufhalten. Das Ziel des Aufenthalts ist die Erhaltung oder Wiederherstellung ihrer Gesundheit oder der Berufs- oder Arbeitsfähigkeit sowie die Inanspruchnahme der allgemein angebotenen Kureinrichtungen außerhalb des Beherbergungsbetriebes.

Zu den Vorsorge- und Rehabilitationskliniken zählen auch Kinderheilstätten, Sanatorien, Kur- oder ähnliche Krankenhäuser. Im Unterschied zur Krankenhausstatistik werden Vorsorge- und Rehabilitationskliniken in der Beherbergungsstatistik nur dann erfasst, wenn die dort untergebrachten Personen überwiegend in der Lage sind, während des vorübergehenden Aufenthalts die Klinik zu verlassen und die Tourismusangebote der Gemeinde in Anspruch zu nehmen.

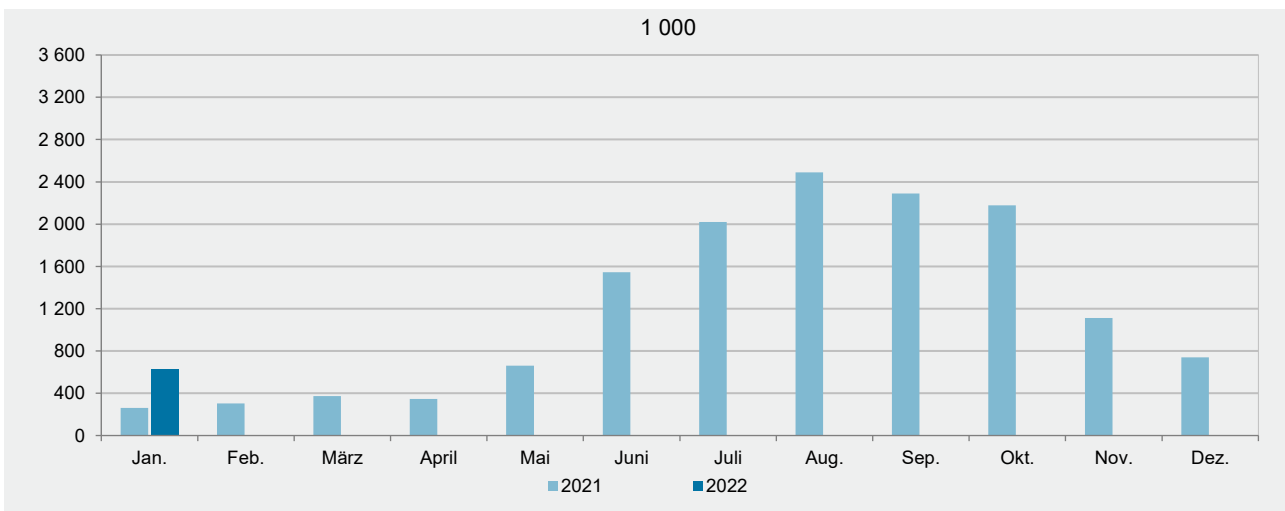
## G 1 Entwicklung des Fremdenverkehrs 1986–2021



## G 2 Gäste 2021 und 2022<sup>1</sup> nach Monaten



## G 3 Übernachtungen 2021 und 2022<sup>1</sup> nach Monaten



1 Vorläufig.

**T 1 Entwicklung des Fremdenverkehrs in den Beherbergungsbetrieben**

| Jahr<br>Monat | Gäste     |                      | Übernachtungen |                      | Gäste  |                      | Übernachtungen |                      |       |
|---------------|-----------|----------------------|----------------|----------------------|--|----------------------|----------------|----------------------|-------|
|               | insgesamt | Ausländer/<br>-innen | insgesamt      | Ausländer/<br>-innen | insgesamt  | Ausländer/<br>-innen | insgesamt      | Ausländer/<br>-innen |       |
|               | Anzahl    |                      |                |                      | Veränderungen zum Vorjahr bzw. Vorjahresmonat in % |                      |                |                      |       |
| 2012          | 8 033 175 | 1 886 017            | 21 092 226     | 5 316 063            | -2,1   | -1,2                 | -2,0           | -1,2                 |       |
| 2013          | 8 062 586 | 1 855 693            | 20 976 182     | 5 223 459            | 0,4  | -1,6                 | -0,6           | -1,7                 |       |
| 2014          | 8 207 534 | 1 853 357            | 21 138 139     | 5 262 718            | 1,8  | -0,1                 | 0,8            | 0,8                  |       |
| 2015          | 8 495 716 | 1 882 747            | 21 757 177     | 5 360 378            | 3,5  | 1,6                  | 2,9            | 1,9                  |       |
| 2016          | 8 666 864 | 1 859 844            | 21 888 766     | 5 287 576            | 2,0  | -1,2                 | 0,6            | -1,4                 |       |
| 2017          | 8 872 637 | 1 884 655            | 22 225 630     | 5 239 952            | 2,4  | 1,3                  | 1,5            | -0,9                 |       |
| 2018          | 9 041 824 | 1 923 711            | 22 604 982     | 5 306 215            | 1,9  | 2,1                  | 1,7            | 1,3                  |       |
| 2019          | 9 119 751 | 1 925 473            | 23 018 864     | 5 342 269            | 0,9  | 0,1                  | 1,8            | 0,7                  |       |
| 2020          | 5 490 933 | 841 328              | 15 440 077     | 2 610 692            | -39,8  | -56,3                | -32,9          | -51,1                |       |
| 2021          | 4 897 119 | 686 147              | 14 212 651     | 2 122 482            | -10,8  | -18,4                | -7,9           | -18,7                |       |
|               |           |                      |                |                      |  |                      |                |                      |       |
| 2019          | Januar    | 362 423              | 58 097         | 919 567              | 145 962  | -4,6                 | -7,0           | -3,0                 | -6,1  |
|               | Februar   | 402 197              | 69 660         | 966 889              | 170 202  | -0,9                 | -8,5           | -3,5                 | -9,6  |
|               | März      | 574 288              | 99 695         | 1 375 602            | 248 454  | -0,0                 | 3,8            | -0,5                 | 12,0  |
|               | April     | 760 348              | 163 886        | 1 945 238            | 434 348  | 1,5                  | 4,1            | 7,0                  | 7,6   |
|               | Mai       | 923 399              | 190 345        | 2 184 511            | 485 849  | -6,9                 | -5,0           | -11,3                | -9,8  |
|               | Juni      | 1 006 601            | 208 893        | 2 575 740            | 567 350  | 8,3                  | 1,7            | 13,8                 | 4,4   |
|               | Juli      | 972 939              | 282 002        | 2 674 696            | 859 665  | 1,3                  | 2,7            | 4,5                  | 5,5   |
|               | August    | 1 084 665            | 288 279        | 2 941 097            | 953 071  | 1,9                  | 1,1            | 3,7                  | 0,1   |
|               | September | 1 020 517            | 206 393        | 2 529 926            | 563 204  | -1,4                 | -2,4           | -0,7                 | -1,8  |
|               | Oktober   | 908 842              | 163 457        | 2 319 182            | 432 144  | 1,0                  | -2,7           | 1,1                  | -2,9  |
|               | November  | 601 465              | 99 395         | 1 360 520            | 242 544  | 4,7                  | 4,1            | 4,8                  | 3,9   |
|               | Dezember  | 502 067              | 95 371         | 1 225 896            | 239 476  | 5,0                  | 4,5            | 3,2                  | 1,5   |
|               |           |                      |                |                      |  |                      |                |                      |       |
| 2020          | Januar    | 390 803              | 61 270         | 963 030              | 147 258  | 7,8                  | 5,5            | 4,7                  | 0,9   |
|               | Februar   | 445 399              | 81 571         | 1 103 093            | 210 625  | 10,7                 | 17,1           | 14,1                 | 23,8  |
|               | März      | 232 279              | 32 813         | 674 586              | 94 962   | -59,6                | -67,1          | -51,0                | -61,8 |
|               | April     | 42 055               | 5 582          | 218 796              | 30 876   | -94,5                | -96,6          | -88,8                | -92,9 |
|               | Mai       | 249 934              | 15 057         | 714 644              | 51 580   | -72,9                | -92,1          | -67,3                | -89,4 |
|               | Juni      | 571 750              | 60 481         | 1 559 602            | 174 167  | -43,2                | -71,0          | -39,5                | -69,3 |
|               | Juli      | 885 506              | 188 463        | 2 490 504            | 617 530  | -9,0                 | -33,2          | -6,9                 | -28,2 |
|               | August    | 953 932              | 191 389        | 2 710 469            | 657 808  | -12,1                | -33,6          | -7,8                 | -31,0 |
|               | September | 920 375              | 141 921        | 2 459 135            | 417 402  | -9,8                 | -31,2          | -2,8                 | -25,9 |
|               | Oktober   | 643 575              | 42 396         | 1 888 003            | 131 421  | -29,2                | -74,1          | -18,6                | -69,6 |
|               | November  | 95 498               | 11 385         | 379 684              | 43 340   | -84,1                | -88,5          | -72,1                | -82,1 |
|               | Dezember  | 59 827               | 9 000          | 278 531              | 33 723   | -88,1                | -90,6          | -77,3                | -85,9 |
|               |           |                      |                |                      |  |                      |                |                      |       |
| 2021          | Januar    | 56 316               | 8 700          | 262 574              | 32 419   | -85,6                | -85,8          | -72,7                | -78,0 |
|               | Februar   | 65 097               | 9 050          | 303 034              | 37 818   | -85,4                | -88,9          | -72,5                | -82,0 |
|               | März      | 88 412               | 11 118         | 372 746              | 45 008   | -61,9                | -66,1          | -44,7                | -52,6 |
|               | April     | 81 938               | 11 337         | 345 418              | 45 141   | 94,8                 | 103,1          | 57,9                 | 46,2  |
|               | Mai       | 204 644              | 15 069         | 660 067              | 52 979   | -18,1                | 0,1            | -7,6                 | 2,7   |
|               | Juni      | 536 607              | 46 156         | 1 545 107            | 139 045  | -6,1                 | -23,7          | -0,9                 | -20,2 |
|               | Juli      | 704 976              | 110 733        | 2 020 875            | 352 095  | -20,4                | -41,2          | -18,9                | -43,0 |
|               | August    | 845 267              | 144 128        | 2 488 680            | 463 317  | -11,4                | -24,7          | -8,2                 | -29,6 |
|               | September | 856 376              | 131 782        | 2 288 741            | 383 888  | -7,0                 | -7,1           | -6,9                 | -8,0  |
|               | Oktober   | 817 739              | 107 140        | 2 178 554            | 299 543  | 27,1                 | 152,7          | 15,4                 | 127,9 |
|               | November  | 429 190              | 62 091         | 1 113 301            | 188 772  | 349,4                | 445,4          | 193,2                | 335,6 |
|               | Dezember  | 252 223              | 36 377         | 738 743              | 109 091  | 321,6                | 304,2          | 165,2                | 223,5 |
|               |           |                      |                |                      |  |                      |                |                      |       |
| 2022          | Januar    | 207 682              | 27 084         | 632 701              | 85 353   | 268,8                | 211,3          | 141,0                | 163,3 |

**T 2 Gäste und Übernachtungen nach Verwaltungsbezirken**

| Verwaltungsbezirk            | Januar 2022 |                          |                |                          | Januar 2022 |                          |                |                          |
|------------------------------|-------------|--------------------------|----------------|--------------------------|-------------|--------------------------|----------------|--------------------------|
|                              | Gäste       |                          | Übernachtungen |                          | Gäste       |                          | Übernachtungen |                          |
|                              | insgesamt   | Veränderung zu Jan. 2021 | insgesamt      | Veränderung zu Jan. 2021 | insgesamt   | Veränderung zu Jan. 2021 | insgesamt      | Veränderung zu Jan. 2021 |
|                              | Anzahl      | %                        | Anzahl         | %                        | Anzahl      | %                        | Anzahl         | %                        |
| Frankenthal (Pfalz), St.     | 1 064       | 106,2                    | 2 889          | 44,3                     | 1 064       | 106,2                    | 2 889          | 44,3                     |
| Kaiserslautern, St.          | 4 956       | 190,5                    | 12 053         | 128,8                    | 4 956       | 190,5                    | 12 053         | 128,8                    |
| Koblenz, St.                 | 11 387      | 223,1                    | 29 062         | 165,0                    | 11 387      | 223,1                    | 29 062         | 165,0                    |
| Landau i. d. Pf., St.        | 1 694       | 180,0                    | 3 227          | 112,2                    | 1 694       | 180,0                    | 3 227          | 112,2                    |
| Ludwigshafen a. Rh., St.     | 4 668       | 104,7                    | 15 522         | 31,8                     | 4 668       | 104,7                    | 15 522         | 31,8                     |
| Mainz, St.                   | 19 614      | 140,6                    | 33 420         | 143,6                    | 19 614      | 140,6                    | 33 420         | 143,6                    |
| Neustadt a. d. Weinstr., St. | 1 669       | 375,5                    | 3 773          | 269,2                    | 1 669       | 375,5                    | 3 773          | 269,2                    |
| Pirmasens, St.               | 1 836       | x                        | 3 265          | x                        | 1 836       | x                        | 3 265          | x                        |
| Speyer, St.                  | 5 029       | 485,4                    | 9 801          | 391,5                    | 5 029       | 485,4                    | 9 801          | 391,5                    |
| Trier, St.                   | 11 563      | 317,6                    | 23 508         | 194,9                    | 11 563      | 317,6                    | 23 508         | 194,9                    |
| Worms, St.                   | 1 823       | 113,5                    | 5 913          | 80,1                     | 1 823       | 113,5                    | 5 913          | 80,1                     |
| Zweibrücken, St.             | 1 246       | 404,5                    | 2 145          | 186,8                    | 1 246       | 404,5                    | 2 145          | 186,8                    |
| Ahrweiler                    | 4 800       | 172,3                    | 20 334         | 11,4                     | 4 800       | 172,3                    | 20 334         | 11,4                     |
| Altenkirchen (Ww.)           | 2 366       | 270,8                    | 6 764          | 224,3                    | 2 366       | 270,8                    | 6 764          | 224,3                    |
| Alzey-Worms                  | 1 948       | 59,3                     | 4 255          | 52,7                     | 1 948       | 59,3                     | 4 255          | 52,7                     |
| Bad Dürkheim                 | 8 776       | 462,9                    | 27 238         | 76,4                     | 8 776       | 462,9                    | 27 238         | 76,4                     |
| Bad Kreuznach                | 8 416       | 212,6                    | 47 621         | 51,4                     | 8 416       | 212,6                    | 47 621         | 51,4                     |
| Bernkastel-Wittlich          | 11 801      | 347,5                    | 47 275         | 130,8                    | 11 801      | 347,5                    | 47 275         | 130,8                    |
| Birkenfeld                   | 3 040       | 88,1                     | 12 443         | 79,4                     | 3 040       | 88,1                     | 12 443         | 79,4                     |
| Cochem-Zell                  | 8 454       | x                        | 37 824         | 372,4                    | 8 454       | x                        | 37 824         | 372,4                    |
| Donnersbergkreis             | 2 002       | 235,3                    | 5 467          | 149,3                    | 2 002       | 235,3                    | 5 467          | 149,3                    |
| Eifelkreis Bitburg-Prüm      | 4 866       | 182,1                    | 14 286         | 176,9                    | 4 866       | 182,1                    | 14 286         | 176,9                    |
| Germersheim                  | 2 469       | 63,2                     | 7 871          | 26,9                     | 2 469       | 63,2                     | 7 871          | 26,9                     |
| Kaiserslautern               | 2 990       | 109,2                    | 10 708         | 110,8                    | 2 990       | 109,2                    | 10 708         | 110,8                    |
| Kusel                        | 905         | 198,7                    | 2 238          | 134,3                    | 905         | 198,7                    | 2 238          | 134,3                    |
| Mainz-Bingen                 | 7 548       | 297,9                    | 19 188         | 123,7                    | 7 548       | 297,9                    | 19 188         | 123,7                    |
| Mayen-Koblenz                | 8 785       | 306,3                    | 22 397         | 218,3                    | 8 785       | 306,3                    | 22 397         | 218,3                    |
| Neuwied                      | 5 428       | 186,1                    | 13 812         | 222,6                    | 5 428       | 186,1                    | 13 812         | 222,6                    |
| Rhein-Hunsrück-Kreis         | 6 828       | 233,7                    | 18 851         | 140,6                    | 6 828       | 233,7                    | 18 851         | 140,6                    |
| Rhein-Lahn-Kreis             | 5 731       | 295,5                    | 26 737         | 93,5                     | 5 731       | 295,5                    | 26 737         | 93,5                     |
| Rhein-Pfalz-Kreis            | 1 409       | 122,9                    | 3 443          | 81,1                     | 1 409       | 122,9                    | 3 443          | 81,1                     |
| Südliche Weinstraße          | 5 099       | 286,3                    | 20 213         | 82,1                     | 5 099       | 286,3                    | 20 213         | 82,1                     |
| Südwestpfalz                 | 3 035       | x                        | 7 083          | x                        | 3 035       | x                        | 7 083          | x                        |
| Trier-Saarburg               | 6 021       | 385,2                    | 23 778         | 328,8                    | 6 021       | 385,2                    | 23 778         | 328,8                    |
| Vulkaneifel                  | 18 489      | x                        | 64 855         | 520,4                    | 18 489      | x                        | 64 855         | 520,4                    |
| Westerwaldkreis              | 9 927       | 392,2                    | 23 442         | 316,5                    | 9 927       | 392,2                    | 23 442         | 316,5                    |
| Rheinland-Pfalz              | 207 682     | 268,8                    | 632 701        | 141,0                    | 207 682     | 268,8                    | 632 701        | 141,0                    |
| kreisfreie Städte            | 66 549      | 202,3                    | 144 578        | 138,2                    | 66 549      | 202,3                    | 144 578        | 138,2                    |
| Landkreise                   | 141 133     | 311,5                    | 488 123        | 141,8                    | 141 133     | 311,5                    | 488 123        | 141,8                    |

| Tourismusregion<br>Betriebsart<br>Gemeindegruppe <sup>1</sup> | Januar 2022 |                          |                |                          | Januar 2022 |                          |                |                          |
|---|-------------|--------------------------|----------------|--------------------------|-------------|--------------------------|----------------|--------------------------|
|   | Gäste       |                          | Übernachtungen |                          | Gäste       |                          | Übernachtungen |                          |
|   | insgesamt   | Veränderung zu Jan. 2021 | insgesamt      | Veränderung zu Jan. 2021 | insgesamt   | Veränderung zu Jan. 2021 | insgesamt      | Veränderung zu Jan. 2021 |
|   | Anzahl      | %                        | Anzahl         | %                        | Anzahl      | %                        | Anzahl         | %                        |
| <b>Insgesamt</b>  |             |                          |                |                          |             |                          |                |                          |
| Rheinland-Pfalz   | 207 682     | 268,8                    | 632 701        | 141,0                    | 207 682     | 268,8                    | 632 701        | 141,0                    |
| Ahr   | 3 190       | 115,8                    | 14 346         | -18,1                    | 3 190       | 115,8                    | 14 346         | -18,1                    |
| Eifel   | 28 735      | 558,5                    | 106 603        | 258,5                    | 28 735      | 558,5                    | 106 603        | 258,5                    |
| Hunsrück  | 5 937       | 101,7                    | 20 798         | 113,9                    | 5 937       | 101,7                    | 20 798         | 113,9                    |
| Mosel-Saar  | 33 258      | 542,7                    | 104 068        | 312,7                    | 33 258      | 542,7                    | 104 068        | 312,7                    |
| Naheland  | 11 486      | 164,1                    | 60 873         | 55,2                     | 11 486      | 164,1                    | 60 873         | 55,2                     |
| Pfalz   | 48 847      | 239,5                    | 136 936        | 100,5                    | 48 847      | 239,5                    | 136 936        | 100,5                    |
| Rhein Hessen  | 30 265      | 151,5                    | 60 700         | 122,8                    | 30 265      | 151,5                    | 60 700         | 122,8                    |
| Rheintal  | 27 856      | 309,9                    | 71 180         | 210,2                    | 27 856      | 309,9                    | 71 180         | 210,2                    |
| Westerwald-Lahn   | 18 108      | 278,4                    | 57 197         | 152,2                    | 18 108      | 278,4                    | 57 197         | 152,2                    |
| Hotels  | 113 984     | 227,8                    | 242 052        | 195,7                    | 113 984     | 227,8                    | 242 052        | 195,7                    |
| Hotels garnis   | 24 470      | 169,5                    | 58 587         | 88,3                     | 24 470      | 169,5                    | 58 587         | 88,3                     |
| Gasthöfe  | 4 690       | 107,0                    | 13 365         | 92,2                     | 4 690       | 107,0                    | 13 365         | 92,2                     |
| Pensionen   | 6 065       | 114,3                    | 21 216         | 77,3                     | 6 065       | 114,3                    | 21 216         | 77,3                     |
| Erholungs-, Ferien-, Schulungsheime                           | 9 906       | x                        | 30 630         | 466,9                    | 9 906       | x                        | 30 630         | 466,9                    |
| Vorsorge- und Rehabilitationskliniken                         | 4 813       | 12,4                     | 113 735        | 6,3                      | 4 813       | 12,4                     | 113 735        | 6,3                      |
| Ferienzentren   | 20 959      | x                        | 84 687         | x                        | 20 959      | x                        | 84 687         | x                        |
| Ferienhäuser, Ferienwohnungen                                 | 6 502       | 292,4                    | 33 729         | 133,9                    | 6 502       | 292,4                    | 33 729         | 133,9                    |
| Jugendherbergen, Hütten u. Ä.                                 | 9 674       | x                        | 20 473         | x                        | 9 674       | x                        | 20 473         | x                        |
| Camping- und Reisemobilplätze                                 | 6 619       | x                        | 14 227         | x                        | 6 619       | x                        | 14 227         | x                        |
| Heilbäder   | 25 501      | 256,3                    | 150 262        | 46,5                     | 25 501      | 256,3                    | 150 262        | 46,5                     |
| Luftkurorte   | 14 856      | 402,7                    | 45 152         | 327,3                    | 14 856      | 402,7                    | 45 152         | 327,3                    |
| Erholungsorte   | 18 546      | 503,3                    | 59 672         | 285,5                    | 18 546      | 503,3                    | 59 672         | 285,5                    |
| Sonstige Gemeinden  | 148 779     | 245,0                    | 377 615        | 181,8                    | 148 779     | 245,0                    | 377 615        | 181,8                    |
| <b>Ausländer/-innen</b>                                       |             |                          |                |                          |             |                          |                |                          |
| Rheinland-Pfalz   | 27 084      | 211,3                    | 85 353         | 163,3                    | 27 084      | 211,3                    | 85 353         | 163,3                    |
| Ahr   | 273         | 250,0                    | 567            | 175,2                    | 273         | 250,0                    | 567            | 175,2                    |
| Eifel   | 3 946       | x                        | 14 507         | x                        | 3 946       | x                        | 14 507         | x                        |
| Hunsrück  | 1 503       | 17,6                     | 6 016          | 19,8                     | 1 503       | 17,6                     | 6 016          | 19,8                     |
| Mosel-Saar  | 5 206       | x                        | 17 018         | 486,0                    | 5 206       | x                        | 17 018         | 486,0                    |
| Naheland  | 947         | 49,4                     | 3 643          | 59,2                     | 947         | 49,4                     | 3 643          | 59,2                     |
| Pfalz   | 5 751       | 224,4                    | 21 888         | 109,9                    | 5 751       | 224,4                    | 21 888         | 109,9                    |
| Rhein Hessen  | 6 142       | 96,7                     | 12 693         | 95,4                     | 6 142       | 96,7                     | 12 693         | 95,4                     |
| Rheintal  | 2 211       | 323,6                    | 5 527          | 253,4                    | 2 211       | 323,6                    | 5 527          | 253,4                    |
| Westerwald-Lahn   | 1 105       | 216,6                    | 3 494          | 125,3                    | 1 105       | 216,6                    | 3 494          | 125,3                    |
| Hotels  | 17 059      | 153,1                    | 37 892         | 120,1                    | 17 059      | 153,1                    | 37 892         | 120,1                    |
| Hotels garnis   | 3 179       | 295,9                    | 10 297         | 141,5                    | 3 179       | 295,9                    | 10 297         | 141,5                    |
| Gasthöfe  | 593         | 253,0                    | 3 248          | 132,7                    | 593         | 253,0                    | 3 248          | 132,7                    |
| Pensionen   | 791         | 93,9                     | 5 222          | 58,6                     | 791         | 93,9                     | 5 222          | 58,6                     |
| Erholungs-, Ferien-, Schulungsheime                           | 125         | 400,0                    | 496            | 150,5                    | 125         | 400,0                    | 496            | 150,5                    |
| Vorsorge- und Rehabilitationskliniken                         | 46          | 411,1                    | 606            | 225,8                    | 46          | 411,1                    | 606            | 225,8                    |
| Ferienzentren   | 3 919       | x                        | 17 696         | x                        | 3 919       | x                        | 17 696         | x                        |
| Ferienhäuser, Ferienwohnungen                                 | 931         | 92,8                     | 8 891          | 74,6                     | 931         | 92,8                     | 8 891          | 74,6                     |
| Jugendherbergen, Hütten u. Ä.                                 | 183         | 408,3                    | 452            | x                        | 183         | 408,3                    | 452            | x                        |
| Camping- und Reisemobilplätze                                 | 258         | -                        | 553            | -                        | 258         | -                        | 553            | -                        |
| Heilbäder   | 1 377       | 295,7                    | 3 752          | 220,4                    | 1 377       | 295,7                    | 3 752          | 220,4                    |
| Luftkurorte   | 1 973       | 113,5                    | 6 583          | 114,2                    | 1 973       | 113,5                    | 6 583          | 114,2                    |
| Erholungsorte   | 2 443       | 351,6                    | 10 222         | 202,7                    | 2 443       | 351,6                    | 10 222         | 202,7                    |
| Sonstige Gemeinden  | 21 291      | 209,1                    | 64 796         | 161,3                    | 21 291      | 209,1                    | 64 796         | 161,3                    |

1 Die Gemeindezuordnung erfolgte nach dem Stand vom 1. Januar des aktuellen Berichtsjahres.

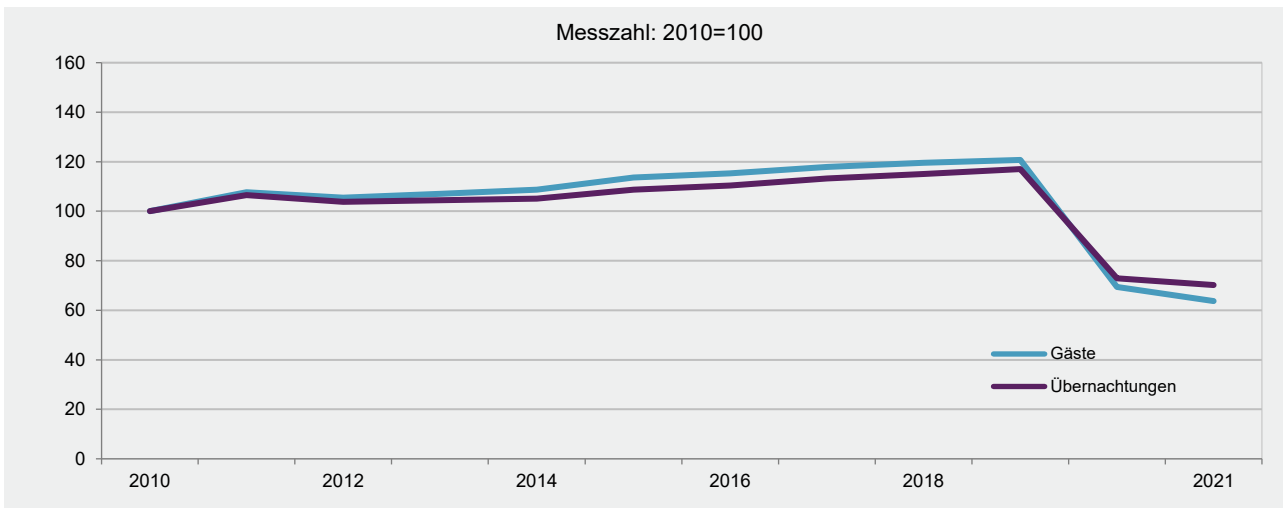
**T 4 Gäste und Übernachtungen nach Herkunftsländern**

| Herkunftsland                    | Januar 2022 |                          |                |                          | Januar 2022 |                          |                |                          |
|----------------------------------|-------------|--------------------------|----------------|--------------------------|-------------|--------------------------|----------------|--------------------------|
|                                  | Gäste       |                          | Übernachtungen |                          | Gäste       |                          | Übernachtungen |                          |
|                                  | insgesamt   | Veränderung zu Jan. 2021 | insgesamt      | Veränderung zu Jan. 2021 | insgesamt   | Veränderung zu Jan. 2021 | insgesamt      | Veränderung zu Jan. 2021 |
|                                  | Anzahl      | %                        | Anzahl         | %                        | Anzahl      | %                        | Anzahl         | %                        |
| Deutschland                      | 180 598     | 279,3                    | 547 348        | 137,8                    | 180 598     | 279,3                    | 547 348        | 137,8                    |
| Ausland                          | 27 084      | 211,3                    | 85 353         | 163,3                    | 27 084      | 211,3                    | 85 353         | 163,3                    |
| Europa                           | 20 383      | 336,3                    | 68 623         | 215,7                    | 20 383      | 336,3                    | 68 623         | 215,7                    |
| Belgien                          | 3 196       | x                        | 8 511          | x                        | 3 196       | x                        | 8 511          | x                        |
| Bulgarien                        | 81          | 52,8                     | 478            | 33,5                     | 81          | 52,8                     | 478            | 33,5                     |
| Dänemark                         | 174         | 200,0                    | 338            | 231,4                    | 174         | 200,0                    | 338            | 231,4                    |
| Estland                          | 24          | -4,0                     | 64             | -47,5                    | 24          | -4,0                     | 64             | -47,5                    |
| Finnland                         | 53          | 47,2                     | 139            | -56,0                    | 53          | 47,2                     | 139            | -56,0                    |
| Frankreich                       | 988         | 406,7                    | 2 011          | 319,0                    | 988         | 406,7                    | 2 011          | 319,0                    |
| Griechenland                     | 110         | 214,3                    | 357            | 125,9                    | 110         | 214,3                    | 357            | 125,9                    |
| Vereinigtes Königreich           | 492         | 382,4                    | 1 778          | 597,3                    | 492         | 382,4                    | 1 778          | 597,3                    |
| Republik Irland                  | 141         | 540,9                    | 281            | 353,2                    | 141         | 540,9                    | 281            | 353,2                    |
| Island                           | 38          | -19,1                    | 121            | -30,1                    | 38          | -19,1                    | 121            | -30,1                    |
| Italien                          | 583         | 225,7                    | 2 231          | 313,1                    | 583         | 225,7                    | 2 231          | 313,1                    |
| Kroatien                         | 179         | 50,4                     | 1 026          | -0,1                     | 179         | 50,4                     | 1 026          | -0,1                     |
| Lettland                         | 31          | 72,2                     | 101            | 68,3                     | 31          | 72,2                     | 101            | 68,3                     |
| Litauen                          | 136         | 202,2                    | 451            | 103,2                    | 136         | 202,2                    | 451            | 103,2                    |
| Luxemburg                        | 853         | x                        | 1 783          | 577,9                    | 853         | x                        | 1 783          | 577,9                    |
| Malta                            | 12          | 33,3                     | 15             | -25,0                    | 12          | 33,3                     | 15             | -25,0                    |
| Niederlande                      | 7 708       | x                        | 22 864         | x                        | 7 708       | x                        | 22 864         | x                        |
| Norwegen                         | 54          | 390,9                    | 103            | 368,2                    | 54          | 390,9                    | 103            | 368,2                    |
| Österreich                       | 903         | 182,2                    | 2 362          | 63,3                     | 903         | 182,2                    | 2 362          | 63,3                     |
| Polen                            | 1 106       | 84,6                     | 7 546          | 89,6                     | 1 106       | 84,6                     | 7 546          | 89,6                     |
| Portugal                         | 89          | 89,4                     | 366            | 58,4                     | 89          | 89,4                     | 366            | 58,4                     |
| Rumänien                         | 538         | 22,6                     | 4 868          | 39,9                     | 538         | 22,6                     | 4 868          | 39,9                     |
| Russland                         | 151         | 43,8                     | 375            | 58,2                     | 151         | 43,8                     | 375            | 58,2                     |
| Schweden                         | 102         | 308,0                    | 186            | 313,3                    | 102         | 308,0                    | 186            | 313,3                    |
| Schweiz einschl. Liechtenstein   | 764         | 215,7                    | 1 603          | 214,3                    | 764         | 215,7                    | 1 603          | 214,3                    |
| Slowakische Republik             | 160         | 116,2                    | 1 227          | 173,9                    | 160         | 116,2                    | 1 227          | 173,9                    |
| Slowenien                        | 116         | 81,3                     | 722            | 67,9                     | 116         | 81,3                     | 722            | 67,9                     |
| Spanien                          | 365         | 9,0                      | 1 690          | 17,1                     | 365         | 9,0                      | 1 690          | 17,1                     |
| Tschechische Republik            | 353         | 220,9                    | 1 524          | 135,9                    | 353         | 220,9                    | 1 524          | 135,9                    |
| Türkei                           | 217         | 520,0                    | 968            | 437,8                    | 217         | 520,0                    | 968            | 437,8                    |
| Ukraine                          | 146         | 386,7                    | 257            | 179,3                    | 146         | 386,7                    | 257            | 179,3                    |
| Ungarn                           | 169         | 101,2                    | 1 095          | 34,4                     | 169         | 101,2                    | 1 095          | 34,4                     |
| Zypern                           | 1           | -                        | 1              | -                        | 1           | -                        | 1              | -                        |
| Sonstiges Europa                 | 350         | 116,0                    | 1 181          | 40,3                     | 350         | 116,0                    | 1 181          | 40,3                     |
| Afrika                           | 124         | 169,6                    | 359            | 48,3                     | 124         | 169,6                    | 359            | 48,3                     |
| Republik Südafrika               | 24          | 84,6                     | 55             | -45,5                    | 24          | 84,6                     | 55             | -45,5                    |
| Sonstiges Afrika                 | 100         | 203,0                    | 304            | 115,6                    | 100         | 203,0                    | 304            | 115,6                    |
| Amerika                          | 6 055       | 66,1                     | 14 250         | 45,5                     | 6 055       | 66,1                     | 14 250         | 45,5                     |
| Kanada                           | 980         | 21,7                     | 1 160          | 40,3                     | 980         | 21,7                     | 1 160          | 40,3                     |
| USA                              | 4 907       | 76,0                     | 12 577         | 42,0                     | 4 907       | 76,0                     | 12 577         | 42,0                     |
| Mittelamerika und Karibik        | 38          | 111,1                    | 73             | 135,5                    | 38          | 111,1                    | 73             | 135,5                    |
| Brasilien                        | 37          | 516,7                    | 106            | x                        | 37          | 516,7                    | 106            | x                        |
| Sonstiges Südamerika             | 89          | 323,8                    | 329            | 477,2                    | 89          | 323,8                    | 329            | 477,2                    |
| Sonstiges Nordamerika            | 4           | -42,9                    | 5              | -64,3                    | 4           | -42,9                    | 5              | -64,3                    |
| Asien                            | 416         | 59,4                     | 1 924          | 261,0                    | 416         | 59,4                     | 1 924          | 261,0                    |
| Arabische Golfstaaten            | 56          | 21,7                     | 154            | 129,9                    | 56          | 21,7                     | 154            | 129,9                    |
| Volksrepublik China und Hongkong | 24          | -82,2                    | 61             | -73,6                    | 24          | -82,2                    | 61             | -73,6                    |
| Indien                           | 45          | 350,0                    | 899            | x                        | 45          | 350,0                    | 899            | x                        |
| Israel                           | 43          | x                        | 87             | x                        | 43          | x                        | 87             | x                        |
| Japan                            | 28          | 300,0                    | 83             | x                        | 28          | 300,0                    | 83             | x                        |
| Südkorea                         | 16          | 220,0                    | 48             | -5,9                     | 16          | 220,0                    | 48             | -5,9                     |
| Taiwan                           | 4           | 33,3                     | 47             | 193,8                    | 4           | 33,3                     | 47             | 193,8                    |
| Sonstiges Asien                  | 200         | 277,4                    | 545            | 386,6                    | 200         | 277,4                    | 545            | 386,6                    |
| Australien, Ozeanien             | 47          |                          | 112            |                          | 47          |                          | 112            |                          |
| Australien                       | 26          | 44,4                     | 47             | 80,8                     | 26          | 44,4                     | 47             | 80,8                     |
| Neuseeland, Ozeanien             | 21          | 75,0                     | 65             | 261,1                    | 21          | 75,0                     | 65             | 261,1                    |
| Ohne Angaben                     | 59          | 28,3                     | 85             | 23,2                     | 59          | 28,3                     | 85             | 23,2                     |
| Insgesamt                        | 207 682     | 268,8                    | 632 701        | 141,0                    | 207 682     | 268,8                    | 632 701        | 141,0                    |

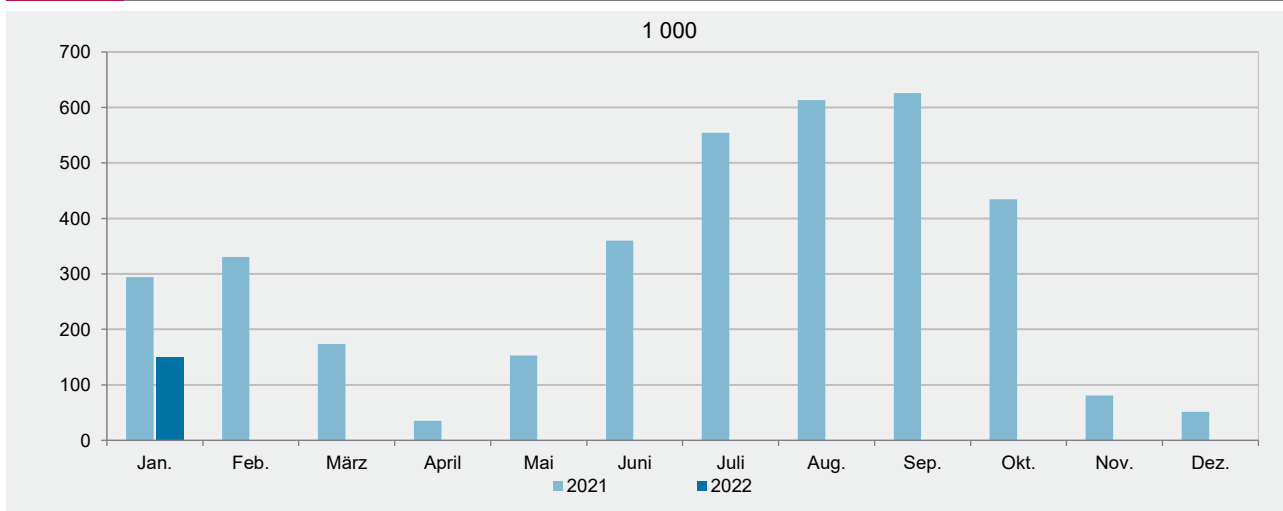
| Tourismusregion<br>Betriebsart<br>Gemeindegruppe <sup>1</sup> | Ausländer/<br>-innen<br>insgesamt | Belgien | Däne-<br>mark | Frank-<br>reich | Ver-<br>einigtes<br>König-<br>reich | Nieder-<br>lande | Schwe-<br>den | Schweiz | Japan | USA    |
|---|-----------------------------------|---------|---------------|-----------------|-------------------------------------|------------------|---------------|---------|-------|--------|
|   | Anzahl                            |         |               |                 |                                     |                  |               |         |       |        |
| Gäste   |                                   |         |               |                 |                                     |                  |               |         |       |        |
| Rheinland-Pfalz   | 27 084                            | 3 196   | 174           | 988             | 492                                 | 7 708            | 102           | 764     | 28    | 4 907  |
| Ahr   | 273                               | 22      | 9             | 5               | 16                                  | 111              | 9             | 12      | -     | 2      |
| Eifel   | 3 946                             | 999     | 21            | 83              | 36                                  | 2 136            | 15            | 43      | 1     | 58     |
| Hunsrück  | 1 503                             | 75      | 4             | 26              | 68                                  | 370              | 3             | 14      | 3     | 391    |
| Mosel-Saar  | 5 206                             | 1 119   | 42            | 193             | 44                                  | 2 379            | 34            | 99      | 9     | 215    |
| Naheland  | 947                               | 90      | 4             | 63              | 23                                  | 280              | 1             | 50      | 2     | 32     |
| Pfalz   | 5 751                             | 442     | 38            | 320             | 102                                 | 731              | 13            | 212     | 3     | 1 519  |
| Rheinhausen   | 6 142                             | 127     | 31            | 122             | 86                                  | 491              | 12            | 200     | 6     | 2 586  |
| Rheintal  | 2 211                             | 253     | 16            | 105             | 74                                  | 889              | 12            | 82      | 2     | 80     |
| Westerwald-Lahn   | 1 105                             | 69      | 9             | 71              | 43                                  | 321              | 3             | 52      | 2     | 24     |
| Hotels  | 17 059                            | 1 696   | 108           | 708             | 325                                 | 3 306            | 81            | 596     | 22    | 4 444  |
| Hotels garnis   | 3 179                             | 235     | 31            | 151             | 116                                 | 675              | 8             | 77      | 5     | 407    |
| Gasthöfe  | 593                               | 111     | 5             | 12              | 7                                   | 248              | 2             | 2       | -     | 7      |
| Pensionen   | 791                               | 111     | 12            | 15              | 13                                  | 177              | 3             | 24      | -     | 7      |
| Erholungs-, Ferien-, Schulungsheime                           | 125                               | 16      | 4             | 4               | -                                   | 39               | -             | 14      | -     | 6      |
| Vorsorge- und Rehabilitationskliniken                         | 46                                | 13      | -             | 2               | -                                   | 5                | -             | 7       | -     | -      |
| Ferienzentren   | 3 919                             | 852     | 3             | 57              | 27                                  | 2 874            | 4             | 20      | -     | -      |
| Ferienhäuser, Ferienwohnungen                                 | 931                               | 56      | 5             | 18              | 4                                   | 191              | -             | 15      | -     | 30     |
| Jugendherbergen, Hütten u. Ä.                                 | 183                               | 46      | -             | 16              | -                                   | 40               | -             | 3       | 1     | 6      |
| Camping- und Reisemobilplätze                                 | 258                               | 60      | 6             | 5               | -                                   | 153              | 4             | 6       | -     | -      |
| Heilbäder   | 1 377                             | 231     | 13            | 105             | 25                                  | 403              | 5             | 72      | -     | 80     |
| Luftkurorte   | 1 973                             | 240     | 7             | 62              | 20                                  | 1 018            | 8             | 39      | -     | 314    |
| Erholungsorte   | 2 443                             | 327     | 7             | 41              | 21                                  | 912              | 6             | 58      | 1     | 729    |
| Sonstige Gemeinden  | 21 291                            | 2 398   | 147           | 780             | 426                                 | 5 375            | 83            | 595     | 27    | 3 784  |
| Übernachtungen  |                                   |         |               |                 |                                     |                  |               |         |       |        |
| Rheinland-Pfalz   | 85 353                            | 8 511   | 338           | 2 011           | 1 778                               | 22 864           | 186           | 1 603   | 83    | 12 577 |
| Ahr   | 567                               | 50      | 44            | 8               | 29                                  | 193              | 14            | 22      | -     | 3      |
| Eifel   | 14 507                            | 3 084   | 41            | 259             | 156                                 | 7 498            | 27            | 120     | 1     | 222    |
| Hunsrück  | 6 016                             | 244     | 8             | 65              | 585                                 | 1 501            | 31            | 34      | 3     | 1 209  |
| Mosel-Saar  | 17 018                            | 3 432   | 75            | 329             | 86                                  | 8 936            | 35            | 267     | 20    | 547    |
| Naheland  | 3 643                             | 273     | 5             | 112             | 51                                  | 953              | 2             | 127     | 3     | 351    |
| Pfalz   | 21 888                            | 702     | 51            | 664             | 282                                 | 10 777           | 25            | 378     | 5     | 6 587  |
| Rheinhausen   | 12 693                            | 184     | 61            | 275             | 186                                 | 738              | 22            | 352     | 7     | 3 423  |
| Rheintal  | 5 527                             | 412     | 36            | 178             | 258                                 | 1 448            | 26            | 170     | 2     | 156    |
| Westerwald-Lahn   | 3 494                             | 130     | 17            | 121             | 145                                 | 520              | 4             | 133     | 42    | 79     |
| Hotels  | 37 892                            | 3 517   | 172           | 1 250           | 870                                 | 5 852            | 152           | 1 129   | 77    | 10 800 |
| Hotels garnis   | 10 297                            | 389     | 67            | 327             | 702                                 | 1 177            | 15            | 128     | 5     | 1 437  |
| Gasthöfe  | 3 248                             | 289     | 7             | 31              | 8                                   | 535              | 2             | 4       | -     | 49     |
| Pensionen   | 5 222                             | 223     | 32            | 21              | 34                                  | 358              | 3             | 41      | -     | 22     |
| Erholungs-, Ferien-, Schulungsheime                           | 496                               | 33      | 5             | 11              | -                                   | 72               | -             | 80      | -     | 33     |
| Vorsorge- und Rehabilitationskliniken                         | 606                               | 191     | -             | 34              | -                                   | 61               | -             | 74      | -     | -      |
| Ferienzentren   | 17 696                            | 3 542   | 9             | 172             | 93                                  | 13 486           | 8             | 83      | -     | -      |
| Ferienhäuser, Ferienwohnungen                                 | 8 891                             | 158     | 40            | 134             | 71                                  | 909              | -             | 47      | -     | 230    |
| Jugendherbergen, Hütten u. Ä.                                 | 452                               | 53      | -             | 19              | -                                   | 62               | -             | 7       | 1     | 6      |
| Camping- und Reisemobilplätze                                 | 553                               | 116     | 6             | 12              | -                                   | 352              | 6             | 10      | -     | -      |
| Heilbäder   | 3 752                             | 596     | 22            | 226             | 70                                  | 854              | 10            | 243     | -     | 190    |
| Luftkurorte   | 6 583                             | 742     | 18            | 152             | 25                                  | 3 848            | 14            | 66      | -     | 1 082  |
| Erholungsorte   | 10 222                            | 980     | 13            | 111             | 94                                  | 3 941            | 6             | 130     | 3     | 3 299  |
| Sonstige Gemeinden  | 64 796                            | 6 193   | 285           | 1 522           | 1 589                               | 14 221           | 156           | 1 164   | 80    | 8 006  |

<sup>1</sup> Die Gemeindezuordnung erfolgte nach dem Stand vom 1. Januar des aktuellen Berichtsjahres.

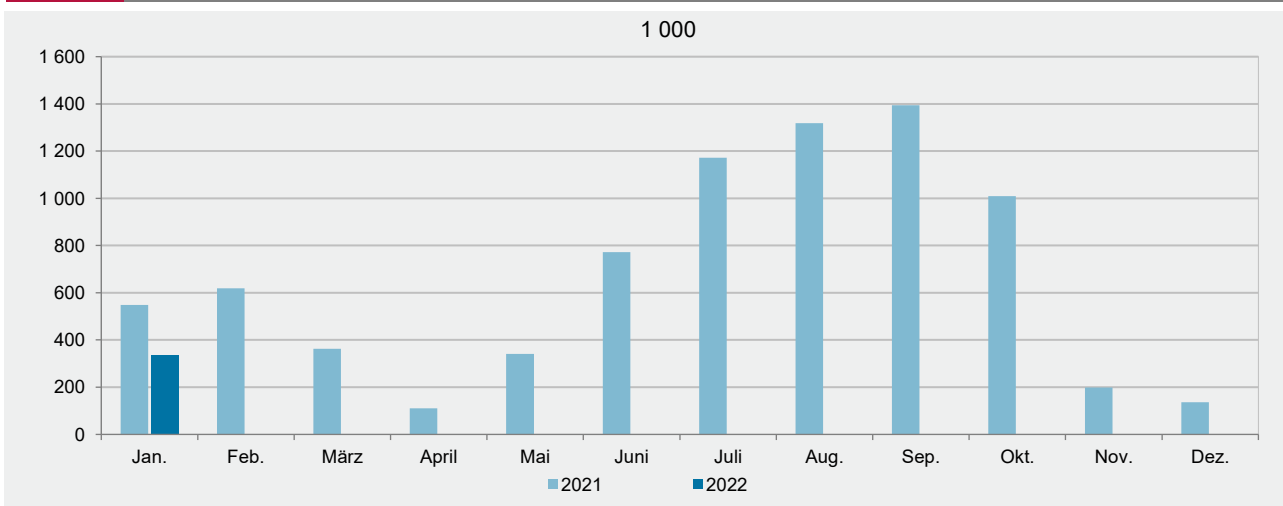
#### G 4 Entwicklung des Fremdenverkehrs 2010–2021 in der Hotellerie<sup>1</sup>



#### G 5 Gäste 2021 und 2022<sup>2</sup> in der Hotellerie<sup>1</sup> nach Monaten



#### G 6 Übernachtungen 2021 und 2022<sup>2</sup> in der Hotellerie<sup>1</sup> nach Monaten



1 Hotellerie umfasst die Betriebsarten Hotels, Hotels garnis, Gasthäuser und Pensionen. – 2 Vorläufig.



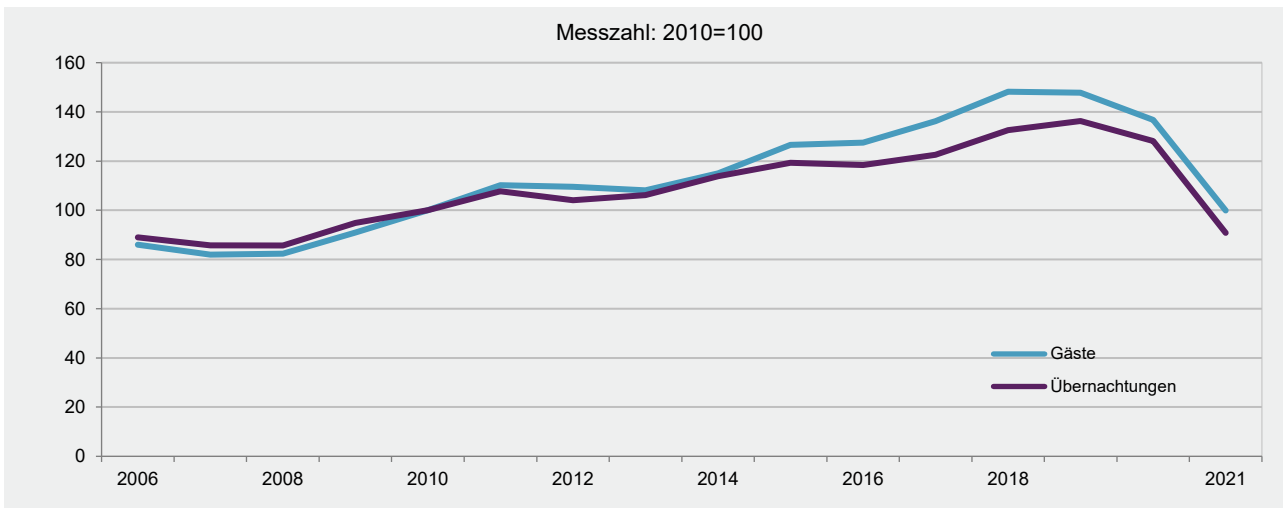
| Verwaltungsbezirk            | Januar 2022 |                          |                |                          | Januar 2022 |                          |                |                          |
|------------------------------|-------------|--------------------------|----------------|--------------------------|-------------|--------------------------|----------------|--------------------------|
|                              | Gäste       |                          | Übernachtungen |                          | Gäste       |                          | Übernachtungen |                          |
|                              | insgesamt   | Veränderung zu Jan. 2021 | insgesamt      | Veränderung zu Jan. 2021 | insgesamt   | Veränderung zu Jan. 2021 | insgesamt      | Veränderung zu Jan. 2021 |
|                              | Anzahl      | %                        | Anzahl         | %                        | Anzahl      | %                        | Anzahl         | %                        |
| Frankenthal (Pfalz), St.     | 1 064       | 106,2                    | 2 889          | 44,3                     | 1 064       | 106,2                    | 2 889          | 44,3                     |
| Kaiserslautern, St.          | 4 878       | 204,9                    | .              | .                        | 4 878       | 204,9                    | .              | .                        |
| Koblenz, St.                 | 8 956       | 169,1                    | 20 096         | 114,6                    | 8 956       | 169,1                    | 20 096         | 114,6                    |
| Landau i. d. Pf., St.        | 1 580       | .                        | 2 857          | 125,7                    | 1 580       | .                        | 2 857          | 125,7                    |
| Ludwigshafen a. Rh., St.     | 4 292       | 117,1                    | 11 032         | 43,1                     | 4 292       | 117,1                    | 11 032         | 43,1                     |
| Mainz, St.                   | 18 952      | .                        | 32 195         | .                        | 18 952      | .                        | 32 195         | .                        |
| Neustadt a. d. Weinstr., St. | 1 090       | .                        | 2 377          | .                        | 1 090       | .                        | 2 377          | .                        |
| Pirmasens, St.               | .           | .                        | .              | .                        | .           | .                        | .              | .                        |
| Speyer, St.                  | 4 004       | .                        | 7 783          | .                        | 4 004       | .                        | 7 783          | .                        |
| Trier, St.                   | 10 312      | .                        | 19 368         | 201,6                    | 10 312      | .                        | 19 368         | 201,6                    |
| Worms, St.                   | 1 417       | 69,5                     | 4 653          | 46,8                     | 1 417       | 69,5                     | 4 653          | 46,8                     |
| Zweibrücken, St.             | .           | .                        | .              | .                        | .           | .                        | .              | .                        |
| Ahrweiler                    | 3 688       | 281,4                    | 10 503         | 435,3                    | 3 688       | 281,4                    | 10 503         | 435,3                    |
| Altenkirchen (Ww.)           | 1 570       | .                        | 3 841          | .                        | 1 570       | .                        | 3 841          | .                        |
| Alzey-Worms                  | 1 820       | 53,6                     | 3 540          | 39,4                     | 1 820       | 53,6                     | 3 540          | 39,4                     |
| Bad Dürkheim                 | 6 049       | .                        | 11 249         | 263,0                    | 6 049       | .                        | 11 249         | 263,0                    |
| Bad Kreuznach                | 5 931       | 295,1                    | 13 397         | 203,7                    | 5 931       | 295,1                    | 13 397         | 203,7                    |
| Bernkastel-Wittlich          | 8 412       | .                        | 20 756         | 215,6                    | 8 412       | .                        | 20 756         | 215,6                    |
| Birkenfeld                   | 1 917       | .                        | 4 547          | .                        | 1 917       | .                        | 4 547          | .                        |
| Cochem-Zell                  | 3 461       | x                        | 8 469          | 543,5                    | 3 461       | x                        | 8 469          | 543,5                    |
| Donnersbergkreis             | 1 657       | 202,9                    | 3 503          | 110,0                    | 1 657       | 202,9                    | 3 503          | 110,0                    |
| Eifelkreis Bitburg-Prüm      | 3 715       | 128,9                    | 9 448          | 106,4                    | 3 715       | 128,9                    | 9 448          | 106,4                    |
| Germersheim                  | 2 332       | .                        | 7 527          | .                        | 2 332       | .                        | 7 527          | .                        |
| Kaiserslautern               | 2 574       | .                        | 9 349          | .                        | 2 574       | .                        | 9 349          | .                        |
| Kusel                        | 552         | .                        | 1 088          | .                        | 552         | .                        | 1 088          | .                        |
| Mainz-Bingen                 | 6 160       | 227,7                    | 16 361         | 92,2                     | 6 160       | 227,7                    | 16 361         | 92,2                     |
| Mayen-Koblenz                | 6 423       | 239,1                    | 15 605         | 225,8                    | 6 423       | 239,1                    | 15 605         | 225,8                    |
| Neuwied                      | 3 712       | 103,6                    | 9 066          | 123,2                    | 3 712       | 103,6                    | 9 066          | 123,2                    |
| Rhein-Hunsrück-Kreis         | 5 035       | 183,7                    | 11 739         | 138,8                    | 5 035       | 183,7                    | 11 739         | 138,8                    |
| Rhein-Lahn-Kreis             | 3 495       | 370,4                    | 8 316          | 297,3                    | 3 495       | 370,4                    | 8 316          | 297,3                    |
| Rhein-Pfalz-Kreis            | .           | .                        | .              | .                        | .           | .                        | .              | .                        |
| Südliche Weinstraße          | 3 964       | 333,7                    | 8 762          | 220,5                    | 3 964       | 333,7                    | 8 762          | 220,5                    |
| Südwestpfalz                 | 2 360       | .                        | 5 545          | .                        | 2 360       | .                        | 5 545          | .                        |
| Trier-Saarburg               | 3 184       | 177,6                    | 7 425          | 97,2                     | 3 184       | 177,6                    | 7 425          | 97,2                     |
| Vulkaneifel                  | 3 739       | x                        | 9 762          | x                        | 3 739       | x                        | 9 762          | x                        |
| Westerwaldkreis              | 7 003       | 319,1                    | 14 608         | 278,6                    | 7 003       | 319,1                    | 14 608         | 278,6                    |
| Rheinland-Pfalz              | 149 209     | 204,8                    | 335 220        | 154,2                    | 149 209     | 204,8                    | 335 220        | 154,2                    |
| kreisfreie Städte            | .           | .                        | .              | .                        | .           | .                        | .              | .                        |
| Landkreise                   | .           | .                        | .              | .                        | .           | .                        | .              | .                        |

<sup>1</sup> Hotellerie umfasst die Betriebsarten Hotels, Hotels garnis, Gasthäuser und Pensionen.

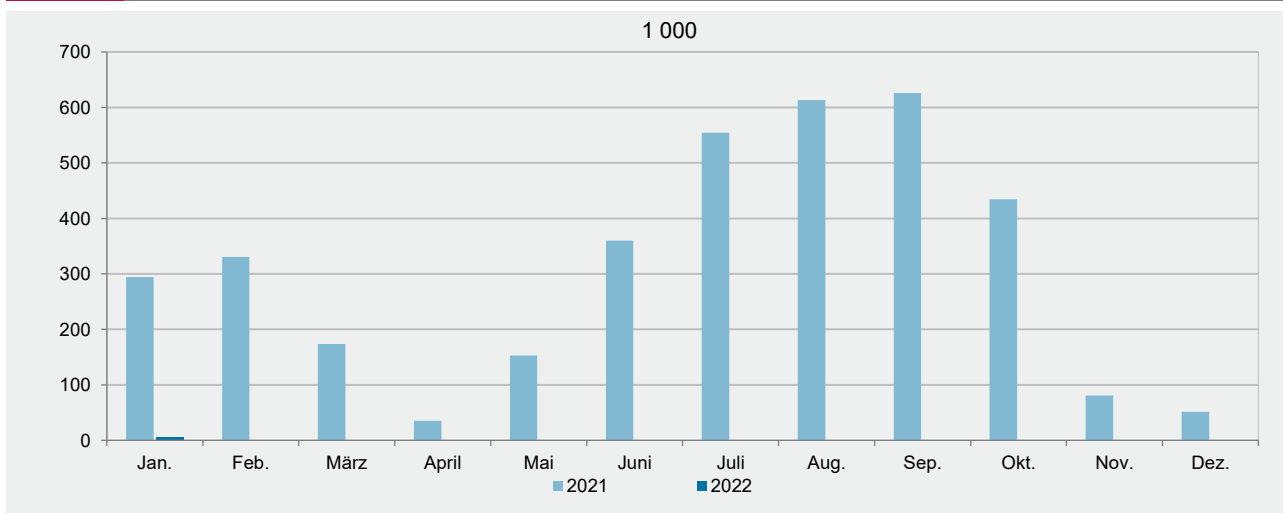
| Verwaltungsbezirk            | Januar 2022 |                          |                |                          | Januar 2022 |                          |                |                          |
|------------------------------|-------------|--------------------------|----------------|--------------------------|-------------|--------------------------|----------------|--------------------------|
|                              | Gäste       |                          | Übernachtungen |                          | Gäste       |                          | Übernachtungen |                          |
|                              | insgesamt   | Veränderung zu Jan. 2021 | insgesamt      | Veränderung zu Jan. 2021 | insgesamt   | Veränderung zu Jan. 2021 | insgesamt      | Veränderung zu Jan. 2021 |
|                              | Anzahl      | %                        | Anzahl         | %                        | Anzahl      | %                        | Anzahl         | %                        |
| Frankenthal (Pfalz), St.     | 114         | 322,2                    | 400            | 174,0                    | 114         | 322,2                    | 400            | 174,0                    |
| Kaiserslautern, St.          | 1 132       | 419,3                    | .              | .                        | 1 132       | 419,3                    | .              | .                        |
| Koblenz, St.                 | 1 066       | 238,4                    | 1 901          | 177,9                    | 1 066       | 238,4                    | 1 901          | 177,9                    |
| Landau i. d. Pf., St.        | 143         | .                        | 306            | 500,0                    | 143         | .                        | 306            | 500,0                    |
| Ludwigshafen a. Rh., St.     | 732         | 174,2                    | 3 242          | 58,5                     | 732         | 174,2                    | 3 242          | 58,5                     |
| Mainz, St.                   | 5 128       | .                        | 7 891          | .                        | 5 128       | .                        | 7 891          | .                        |
| Neustadt a. d. Weinstr., St. | 100         | .                        | 169            | .                        | 100         | .                        | 169            | .                        |
| Pirmasens, St.               | .           | .                        | .              | .                        | .           | .                        | .              | .                        |
| Speyer, St.                  | 506         | .                        | 1 357          | .                        | 506         | .                        | 1 357          | .                        |
| Trier, St.                   | 1 650       | .                        | 3 228          | 411,6                    | 1 650       | .                        | 3 228          | 411,6                    |
| Worms, St.                   | 214         | 125,3                    | 1 577          | 81,9                     | 214         | 125,3                    | 1 577          | 81,9                     |
| Zweibrücken, St.             | .           | .                        | .              | .                        | .           | .                        | .              | .                        |
| Ahrweiler                    | 324         | 362,9                    | 709            | 309,8                    | 324         | 362,9                    | 709            | 309,8                    |
| Altenkirchen (Ww.)           | 96          | .                        | 474            | .                        | 96          | .                        | 474            | .                        |
| Alzey-Worms                  | 233         | 395,7                    | 299            | 339,7                    | 233         | 395,7                    | 299            | 339,7                    |
| Bad Dürkheim                 | 413         | .                        | 682            | 138,5                    | 413         | .                        | 682            | 138,5                    |
| Bad Kreuznach                | 434         | 471,1                    | 1 335          | 75,4                     | 434         | 471,1                    | 1 335          | 75,4                     |
| Bernkastel-Wittlich          | 1 421       | .                        | 4 095          | 14,1                     | 1 421       | .                        | 4 095          | 14,1                     |
| Birkenfeld                   | 295         | .                        | 784            | .                        | 295         | .                        | 784            | .                        |
| Cochem-Zell                  | 560         | x                        | 1 477          | 539,4                    | 560         | x                        | 1 477          | 539,4                    |
| Donnersbergkreis             | 79          | 276,2                    | 212            | 182,7                    | 79          | 276,2                    | 212            | 182,7                    |
| Eifelkreis Bitburg-Prüm      | 780         | 409,8                    | 2 247          | 243,6                    | 780         | 409,8                    | 2 247          | 243,6                    |
| Germersheim                  | 205         | .                        | 1 111          | .                        | 205         | .                        | 1 111          | .                        |
| Kaiserslautern               | 1 221       | .                        | 5 952          | .                        | 1 221       | .                        | 5 952          | .                        |
| Kusel                        | 7           | .                        | 9              | .                        | 7           | .                        | 9              | .                        |
| Mainz-Bingen                 | 398         | 136,9                    | 1 792          | 34,7                     | 398         | 136,9                    | 1 792          | 34,7                     |
| Mayen-Koblenz                | 500         | 358,7                    | 2 240          | 222,3                    | 500         | 358,7                    | 2 240          | 222,3                    |
| Neuwied                      | 400         | 181,7                    | 1 095          | 236,9                    | 400         | 181,7                    | 1 095          | 236,9                    |
| Rhein-Hunsrück-Kreis         | 1 052       | 160,4                    | 2 945          | 55,6                     | 1 052       | 160,4                    | 2 945          | 55,6                     |
| Rhein-Lahn-Kreis             | 286         | 535,6                    | 809            | 439,3                    | 286         | 535,6                    | 809            | 439,3                    |
| Rhein-Pfalz-Kreis            | .           | .                        | .              | .                        | .           | .                        | .              | .                        |
| Südliche Weinstraße          | 123         | 167,4                    | 257            | 70,2                     | 123         | 167,4                    | 257            | 70,2                     |
| Südwestpfalz                 | 123         | .                        | 231            | .                        | 123         | .                        | 231            | .                        |
| Trier-Saarburg               | 389         | 440,3                    | 1 046          | 325,2                    | 389         | 440,3                    | 1 046          | 325,2                    |
| Vulkaneifel                  | 486         | 565,8                    | 1 313          | 108,7                    | 486         | 565,8                    | 1 313          | 108,7                    |
| Westerwaldkreis              | 518         | 384,1                    | 1 281          | 334,2                    | 518         | 384,1                    | 1 281          | 334,2                    |
| Rheinland-Pfalz              | 21 622      | 166,3                    | 56 659         | 116,5                    | 21 622      | 166,3                    | 56 659         | 116,5                    |
| kreisfreie Städte            | .           | .                        | .              | .                        | .           | .                        | .              | .                        |
| Landkreise                   | .           | .                        | .              | .                        | .           | .                        | .              | .                        |

<sup>1</sup> Hotellerie umfasst die Betriebsarten Hotels, Hotels garnis, Gasthäuser und Pensionen.

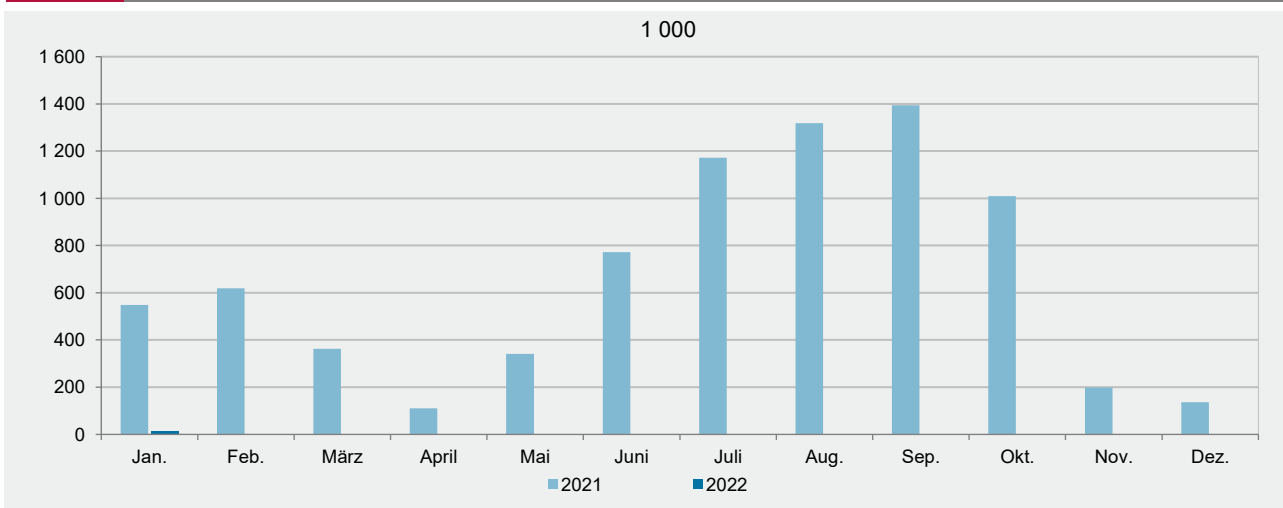
**G 7** Entwicklung des Fremdenverkehrs 2010–2021 auf Camping- und Reisemobilplätzen



**G 8** Gäste 2021 und 2022<sup>1</sup> auf Camping- und Reisemobilplätzen nach Monaten



**G 9** Übernachtungen 2021 und 2022<sup>1</sup> auf Camping- und Reisemobilplätzen nach Monaten



1 Vorläufig.

**T 8 Entwicklung des Fremdenverkehrs im Campingtourismus<sup>1</sup>**

| Jahr<br>Monat | Gäste     |                      | Übernachtungen |                      | Gäste  |                      | Übernachtungen |                      |        |
|---------------|-----------|----------------------|----------------|----------------------|--|----------------------|----------------|----------------------|--------|
|               | insgesamt | Ausländer/<br>-innen | insgesamt      | Ausländer/<br>-innen | insgesamt  | Ausländer/<br>-innen | insgesamt      | Ausländer/<br>-innen |        |
|               | Anzahl    |                      |                |                      | Veränderungen zum Vorjahr bzw. Vorjahresmonat in % |                      |                |                      |        |
| 2012          | 701 269   | 255 839              | 2 165 752      | 893 889              | -0,6   | 2,2                  | -3,5           | -2,6                 |        |
| 2013          | 692 516   | 251 709              | 2 208 552      | 937 339              | -1,2   | -1,6                 | 2,0            | 4,9                  |        |
| 2014          | 736 706   | 261 372              | 2 369 658      | 989 436              | 6,4  | 3,8                  | 7,3            | 5,6                  |        |
| 2015          | 810 736   | 283 249              | 2 482 669      | 1 029 561            | 10,0   | 8,4                  | 4,8            | 4,1                  |        |
| 2016          | 816 713   | 285 551              | 2 463 863      | 1 025 799            | 0,7  | 0,8                  | -0,8           | -0,4                 |        |
| 2017          | 871 950   | 283 930              | 2 551 195      | 978 065              | 6,8  | -0,6                 | 3,5            | -4,7                 |        |
| 2018          | 948 887   | 302 558              | 2 760 252      | 1 056 482            | 8,8  | 6,6                  | 8,2            | 8,0                  |        |
| 2019          | 946 242   | 285 868              | 2 836 230      | 1 008 481            | -0,3   | -5,5                 | 2,8            | -4,5                 |        |
| 2020          | 875 919   | 162 254              | 2 667 094      | 576 363              | -7,4   | -43,2                | -6,0           | -42,8                |        |
| 2021          | 640 146   | 89 907               | 1 891 179      | 291 182              | -26,9  | -44,6                | -29,1          | -49,5                |        |
|               |           |                      |                |                      |  |                      |                |                      |        |
| 2019          | Januar    | 4 537                | 428            | 9 744                | 1 139  | 39,3                 | 19,2           | 42,6                 | 38,2   |
|               | Februar   | 8 208                | 612            | 16 511               | 1 501  | 58,6                 | -              | 46,6                 | 17,7   |
|               | März      | 19 159               | 2 174          | 43 339               | 4 625  | -11,3                | -19,3          | -10,0                | -24,9  |
|               | April     | 79 078               | 18 596         | 222 415              | 54 701   | 13,4                 | 2,7            | 24,9                 | 9,1    |
|               | Mai       | 95 079               | 26 255         | 255 933              | 78 451   | -38,5                | -24,7          | -42,1                | -29,7  |
|               | Juni      | 165 370              | 40 125         | 502 058              | 129 682  | 50,3                 | 2,1            | 59,1                 | 3,2    |
|               | Juli      | 163 762              | 68 089         | 544 658              | 258 687  | 0,8                  | 1,1            | 9,7                  | 6,4    |
|               | August    | 180 141              | 70 962         | 596 812              | 294 615  | 0,3                  | -6,1           | 1,6                  | -7,2   |
|               | September | 123 091              | 38 493         | 358 311              | 126 070  | -4,8                 | -7,3           | -3,4                 | -5,9   |
|               | Oktober   | 85 262               | 17 436         | 235 610              | 52 407   | -5,4                 | -9,0           | -6,3                 | -10,6  |
|               | November  | 12 404               | 1 716          | 25 637               | 4 164  | -10,5                | -14,5          | -12,3                | -17,5  |
|               | Dezember  | 10 151               | 982            | 25 202               | 2 439  | 12,4                 | -0,8           | 11,3                 | 0,2    |
|               |           |                      |                |                      |  |                      |                |                      |        |
| 2020          | Januar    | 5 559                | 580            | 12 271               | 1 522  | 22,5                 | 35,5           | 25,9                 | 33,6   |
|               | Februar   | 8 079                | 691            | 17 141               | 1 475  | -1,6                 | 12,9           | 3,8                  | -1,7   |
|               | März      | 5 084                | 461            | 9 796                | 998  | -73,5                | -78,8          | -77,4                | -78,4  |
|               | April     | 198                  | 1              | 2 100                | 2  | -99,7                | -100,0         | -99,1                | -100,0 |
|               | Mai       | 63 770               | 1 379          | 170 305              | 3 584  | -32,9                | -94,7          | -33,5                | -95,4  |
|               | Juni      | 129 350              | 13 116         | 383 279              | 39 853   | -21,8                | -67,3          | -23,7                | -69,3  |
|               | Juli      | 199 604              | 50 565         | 635 812              | 190 876  | 21,9                 | -25,7          | 16,7                 | -26,2  |
|               | August    | 202 668              | 53 345         | 673 236              | 208 117  | 12,5                 | -24,8          | 12,8                 | -29,4  |
|               | September | 173 059              | 36 658         | 492 313              | 113 989  | 40,6                 | -4,8           | 37,4                 | -9,6   |
|               | Oktober   | 87 722               | 5 444          | 269 283              | 15 855   | 2,9                  | -68,8          | 14,3                 | -69,7  |
|               | November  | 722                  | 9              | 1 190                | 82   | -94,2                | -99,5          | -95,4                | -98,0  |
|               | Dezember  | 104                  | 5              | 368                  | 10   | -99,0                | -99,5          | -98,5                | -99,6  |
|               |           |                      |                |                      |  |                      |                |                      |        |
| 2021          | Januar    | 25                   | -              | 101                  | -  | -99,6                | -100,0         | -99,2                | -100,0 |
|               | Februar   | 15                   | -              | 74                   | -  | -99,8                | -100,0         | -99,6                | -100,0 |
|               | März      | 47                   | 1              | 203                  | 10   | -99,1                | -99,8          | -97,9                | -99,0  |
|               | April     | 107                  | 1              | 463                  | 20   | -46,0                | -              | -78,0                | x      |
|               | Mai       | 59 555               | 253            | 155 781              | 634  | -6,6                 | -81,7          | -8,5                 | -82,3  |
|               | Juni      | 111 755              | 7 993          | 348 922              | 26 283   | -13,6                | -39,1          | -9,0                 | -34,1  |
|               | Juli      | 108 436              | 19 065         | 327 001              | 63 893   | -45,7                | -62,3          | -48,6                | -66,5  |
|               | August    | 139 037              | 29 031         | 462 290              | 107 643  | -31,4                | -45,6          | -31,3                | -48,3  |
|               | September | 121 076              | 24 466         | 344 041              | 72 342   | -30,0                | -33,3          | -30,1                | -36,5  |
|               | Oktober   | 89 224               | 10 589         | 240 499              | 29 085   | 1,7                  | 94,5           | -10,7                | 83,4   |
|               | November  | 14 435               | 1 326          | 30 638               | 3 226  | x                    | x              | x                    | x      |
|               | Dezember  | 9 347                | 384            | 18 802               | 834  | x                    | x              | x                    | x      |
|               |           |                      |                |                      |  |                      |                |                      |        |
| 2022          | Januar    | 6 619                | 258            | 14 227               | 553  | x                    | -              | x                    | -      |

1 Camping- und Reisemobilplätze mit 10 und mehr Stellplätzen. Monatswerte des aktuellen Berichtsjahres vorläufig.

| Verwaltungsbezirk | Januar 2022   |              |   |                |                |                |                | Januar 2022    |                |                |                |
|-------------------|---------------|--------------|---|----------------|----------------|----------------|----------------|----------------|----------------|----------------|----------------|
|                   | Be-<br>triebe | Betten       |   | Gäste          |                | Übernachtungen |                | Gäste          |                | Übernachtungen |                |
|                   |               | An-<br>gebot | Auslas-<br>tung   | ins-<br>gesamt | Aus-<br>länder | ins-<br>gesamt | Aus-<br>länder | ins-<br>gesamt | Aus-<br>länder | ins-<br>gesamt | Aus-<br>länder |
|                   | Anzahl        | %            | Anzahl und Veränderung zu Jan. 2021 bzw. Jan. 2021 in % |                |                |                |                |                |                |                |                |

**Kreisfreie Städte**

|                              |    |       |      |                 |                |                 |                |                 |                |                 |                |
|------------------------------|----|-------|------|-----------------|----------------|-----------------|----------------|-----------------|----------------|-----------------|----------------|
| Frankenthal (Pfalz), St.     | 7  | 727   | 13,2 | 1 064<br>106,2  | 114<br>322,2   | 2 889<br>44,3   | 400<br>174,0   | 1 064<br>106,2  | 114<br>322,2   | 2 889<br>44,3   | 400<br>174,0   |
| Kaiserslautern, St.          | 32 | 2 003 | 20,1 | 4 956<br>190,5  | 1 155<br>362,0 | 12 053<br>128,8 | 3 857<br>202,7 | 4 956<br>190,5  | 1 155<br>362,0 | 12 053<br>128,8 | 3 857<br>202,7 |
| Koblenz, St.                 | 52 | 4 716 | 20,5 | 11 387<br>223,1 | 1 134<br>260,0 | 29 062<br>165,0 | 2 238<br>227,2 | 11 387<br>223,1 | 1 134<br>260,0 | 29 062<br>165,0 | 2 238<br>227,2 |
| Landau i. d. Pf., St.        | 16 | 785   | 13,7 | 1 694<br>180,0  | 151<br>277,5   | 3 227<br>112,2  | 424<br>209,5   | 1 694<br>180,0  | 151<br>277,5   | 3 227<br>112,2  | 424<br>209,5   |
| Ludwigshafen a. Rh., St.     | 36 | 2 687 | 19,3 | 4 668<br>104,7  | 824<br>128,9   | 15 522<br>31,8  | 4 853<br>56,0  | 4 668<br>104,7  | 824<br>128,9   | 15 522<br>31,8  | 4 853<br>56,0  |
| Mainz, St.                   | 51 | 7 377 | 15,1 | 19 614<br>140,6 | 5 140<br>83,4  | 33 420<br>143,6 | 7 905<br>89,1  | 19 614<br>140,6 | 5 140<br>83,4  | 33 420<br>143,6 | 7 905<br>89,1  |
| Neustadt a. d. Weinstr., St. | 31 | 1 493 | 8,4  | 1 669<br>375,5  | 120<br>531,6   | 3 773<br>269,2  | 257<br>94,7    | 1 669<br>375,5  | 120<br>531,6   | 3 773<br>269,2  | 257<br>94,7    |
| Pirmasens, St.               | 9  | 611   | 17,8 | 1 836<br>x      | 161<br>419,4   | 3 265<br>x      | 271<br>247,4   | 1 836<br>x      | 161<br>419,4   | 3 265<br>x      | 271<br>247,4   |
| Speyer, St.                  | 22 | 2 093 | 15,6 | 5 029<br>485,4  | 545<br>445,0   | 9 801<br>391,5  | 1 426<br>438,1 | 5 029<br>485,4  | 545<br>445,0   | 9 801<br>391,5  | 1 426<br>438,1 |
| Trier, St.                   | 62 | 5 238 | 15,0 | 11 563<br>317,6 | 1 693<br>x     | 23 508<br>194,9 | 3 544<br>360,3 | 11 563<br>317,6 | 1 693<br>x     | 23 508<br>194,9 | 3 544<br>360,3 |
| Worms, St.                   | 28 | 1 166 | 16,9 | 1 823<br>113,5  | 293<br>184,5   | 5 913<br>80,1   | 2 198<br>134,6 | 1 823<br>113,5  | 293<br>184,5   | 5 913<br>80,1   | 2 198<br>134,6 |
| Zweibrücken, St.             | 7  | 357   | 20,0 | 1 246<br>404,5  | 170<br>x       | 2 145<br>186,8  | 357<br>142,9   | 1 246<br>404,5  | 170<br>x       | 2 145<br>186,8  | 357<br>142,9   |

**Landkreise**

|                             |     |        |      |                |              |                |              |                |              |                |              |
|-----------------------------|-----|--------|------|----------------|--------------|----------------|--------------|----------------|--------------|----------------|--------------|
| <b>LK Ahrweiler</b>         | 221 | 10 619 | 6,4  | 4 800<br>172,3 | 357<br>240,0 | 20 334<br>11,4 | 920<br>184,8 | 4 800<br>172,3 | 357<br>240,0 | 20 334<br>11,4 | 920<br>184,8 |
| Bad Neuenahr-Ahrweiler, St. | 65  | 755    | 38,8 | 863<br>-21,0   | 2<br>-93,1   | 8 793<br>-46,9 | 5<br>-95,1   | 863<br>-21,0   | 2<br>-93,1   | 8 793<br>-46,9 | 5<br>-95,1   |
| Remagen, St.                | 11  | 1 167  | 8,3  | 866<br>561,1   | 36<br>111,8  | 2 892<br>x     | 49<br>-9,3   | 866<br>561,1   | 36<br>111,8  | 2 892<br>x     | 49<br>-9,3   |
| Sinzig, St.                 | 7   | 108    | 10,0 | 175<br>.       | 18<br>.      | 323<br>.       | 93<br>.      | 175<br>.       | 18<br>.      | 323<br>.       | 93<br>.      |
| VG Adenau                   | 61  | 6 465  | 1,4  | 1 230<br>x     | 198<br>x     | 2 651<br>x     | 374<br>x     | 1 230<br>x     | 198<br>x     | 2 651<br>x     | 374<br>x     |
| Adenau, St.                 | 7   | 122    | .    | 197<br>.       | 68<br>0,0    | .              | .            | 197<br>.       | 68<br>0,0    | .              | .            |
| Barweiler                   | 5   | 143    | 4,3  | 75<br>.        | 11<br>0,0    | 186<br>.       | 11<br>0,0    | 75<br>.        | 11<br>0,0    | 186<br>.       | 11<br>0,0    |
| Müllenbach                  | 7   | .      | .    | .              | .            | .              | .            | .              | .            | .              | .            |
| Nürburg                     | 14  | 1 037  | 2,9  | 576<br>.       | 94<br>.      | 914<br>.       | 124<br>.     | 576<br>.       | 94<br>.      | 914<br>.       | 124<br>.     |
| Schuld                      | 3   | -      | x    | .              | .            | .              | .            | .              | .            | .              | .            |
|                             |     |        |      | 0,0            | 0,0          | 0,0            | 0,0          | 0,0            | 0,0          | 0,0            | 0,0          |

| Verwaltungsbezirk | Januar 2022   |              |   |                |                |                |                | Januar 2022    |                |                |                |
|-------------------|---------------|--------------|---|----------------|----------------|----------------|----------------|----------------|----------------|----------------|----------------|
|                   | Be-<br>triebe | Betten       |   | Gäste          |                | Übernachtungen |                | Gäste          |                | Übernachtungen |                |
|                   |               | An-<br>gebot | Auslas-<br>tung   | ins-<br>gesamt | Aus-<br>länder | ins-<br>gesamt | Aus-<br>länder | ins-<br>gesamt | Aus-<br>länder | ins-<br>gesamt | Aus-<br>länder |
|                   | Anzahl        | %            | Anzahl und Veränderung zu Jan. 2021 bzw. Jan. 2021 in % |                |                |                |                |                |                |                |                |

**noch: LK Ahrweiler**

|                              |    |       |      |       |       |       |       |       |       |       |       |     |
|------------------------------|----|-------|------|-------|-------|-------|-------|-------|-------|-------|-------|-----|
| Wiesemscheid                 | 4  | .     | .    | .     | -     | .     | .     | .     | .     | .     | .     | .   |
|                              |    |       |      |       | 0,0   | .     | 0,0   | .     | 0,0   | .     | 0,0   | .   |
| VG Altenahr                  | 39 | .     | .    | .     | -     | .     | -     | .     | -     | .     | -     | .   |
| Altenahr                     | 16 | -     | x    | .     | .     | .     | .     | .     | .     | .     | .     | .   |
| Dernau                       | 5  | -     | x    | .     | .     | .     | .     | .     | .     | .     | .     | .   |
| Mayschoß                     | 4  | -     | x    | .     | .     | .     | .     | .     | .     | .     | .     | .   |
| Rech                         | 6  | -     | x    | .     | .     | .     | .     | .     | .     | .     | .     | .   |
|                              |    |       |      | 0,0   | 0,0   | 0,0   | 0,0   | 0,0   | 0,0   | 0,0   | 0,0   | 0,0 |
| VG Bad Breisig               | 19 | 1 510 | 6,8  | 744   | 48    | 3 076 | 304   | 744   | 48    | 3 076 | 304   |     |
|                              |    |       |      | 383,1 | 380,0 | 594,4 | 382,5 | 383,1 | 380,0 | 594,4 | 382,5 |     |
| Bad Breisig, St.             | 18 | .     | .    | .     | .     | .     | .     | .     | .     | .     | .     | .   |
| VG Brohltal                  | 18 | 572   | 13,1 | 833   | 55    | 2 246 | 95    | 833   | 55    | 2 246 | 95    |     |
|                              |    |       |      | 555,9 | 358,3 | 488,0 | 458,8 | 555,9 | 358,3 | 488,0 | 458,8 |     |
| <b>LK Altenkirchen (Ww.)</b> | 48 | 2 440 | 9,2  | 2 366 | 126   | 6 764 | 886   | 2 366 | 126   | 6 764 | 886   |     |
|                              |    |       |      | 270,8 | 65,8  | 224,3 | 40,9  | 270,8 | 65,8  | 224,3 | 40,9  |     |
| VG Altenkirchen-Flammersfeld | 18 | 1 070 | 9,1  | 987   | 70    | 2 911 | 416   | 987   | 70    | 2 911 | 416   |     |
|                              |    |       |      | 520,8 | 0,0   | 580,1 | 0,0   | 520,8 | 0,0   | 580,1 | 0,0   |     |
| Bürdenbach                   | 3  | 400   | .    | .     | .     | .     | .     | .     | .     | .     | .     | .   |
| VG Betzdorf-Gebhardshain     | 5  | 73    | .    | 117   | 20    | .     | .     | 117   | 20    | .     | .     | .   |
| Betzdorf, St.                | 4  | .     | .    | .     | .     | .     | .     | .     | .     | .     | .     | .   |
| VG Daaden-Herdorf            | 6  | 245   | 18,9 | 482   | 17    | 1 391 | 227   | 482   | 17    | 1 391 | 227   |     |
|                              |    |       |      | .     | .     | 113,7 | -21,7 | .     | .     | 113,7 | -21,7 |     |
| Herdorf, St.                 | 4  | .     | .    | .     | .     | .     | .     | .     | .     | .     | .     | .   |
|                              |    |       |      | .     | 0,0   | .     | 0,0   | .     | 0,0   | .     | 0,0   |     |
| VG Hamm (Sieg)               | 7  | .     | .    | 127   | -     | 296   | -     | 127   | -     | 296   | -     |     |
|                              |    |       |      | 135,2 | x     | 146,7 | x     | 135,2 | x     | 146,7 | x     |     |
| Seelbach bei Hamm (Sieg)     | 3  | 42    | 5,4  | 25    | -     | 68    | -     | 25    | -     | 68    | -     |     |
|                              |    |       |      | .     | 0,0   | .     | 0,0   | .     | 0,0   | .     | 0,0   |     |
| VG Kirchen (Sieg)            | 6  | .     | .    | 400   | 6     | .     | .     | 400   | 6     | .     | .     |     |
| Kirchen (Sieg), St.          | 4  | .     | .    | 400   | 6     | .     | .     | 400   | 6     | .     | .     |     |
| VG Wissen                    | 6  | 530   | 5,1  | 253   | 13    | 807   | 180   | 253   | 13    | 807   | 180   |     |
|                              |    |       |      | 251,4 | -31,6 | 116,4 | -30,5 | 251,4 | -31,6 | 116,4 | -30,5 |     |
| Wissen, St.                  | 3  | 169   | 6,0  | .     | .     | 306   | 12    | .     | .     | 306   | 12    |     |
|                              |    |       |      | .     | .     | .     | .     | .     | .     | .     | .     |     |
| <b>LK Alzey-Worms</b>        | 64 | 1 562 | 9,1  | 1 948 | 291   | 4 255 | 769   | 1 948 | 291   | 4 255 | 769   |     |
|                              |    |       |      | 59,3  | 377,0 | 52,7  | 317,9 | 59,3  | 377,0 | 52,7  | 317,9 |     |
| Alzey, St.                   | 12 | 536   | 7,7  | 766   | 143   | 1 245 | 198   | 766   | 143   | 1 245 | 198   |     |
|                              |    |       |      | 102,1 | 450,0 | 74,4  | 204,6 | 102,1 | 450,0 | 74,4  | 204,6 |     |

| Verwaltungsbezirk | Januar 2022   |              |   |                |                |                |                | Januar 2022    |                |                |                |
|-------------------|---------------|--------------|---|----------------|----------------|----------------|----------------|----------------|----------------|----------------|----------------|
|                   | Be-<br>triebe | Betten       |   | Gäste          |                | Übernachtungen |                | Gäste          |                | Übernachtungen |                |
|                   |               | An-<br>gebot | Auslas-<br>tung   | ins-<br>gesamt | Aus-<br>länder | ins-<br>gesamt | Aus-<br>länder | ins-<br>gesamt | Aus-<br>länder | ins-<br>gesamt | Aus-<br>länder |
|                   | Anzahl        | %            | Anzahl und Veränderung zu Jan. 2021 bzw. Jan. 2021 in % |                |                |                |                |                |                |                |                |

**noch: LK Alzey-Worms**

|                        |     |       |      |       |       |        |       |       |       |        |       |
|------------------------|-----|-------|------|-------|-------|--------|-------|-------|-------|--------|-------|
| VG Alzey-Land          | 14  | 253   | 11,3 | 371   | 72    | 861    | 331   | 371   | 72    | 861    | 331   |
| Flonheim               | 4   | 116   | 10,4 | 145,7 | 500,0 | 104,5  | 313,8 | 145,7 | 500,0 | 104,5  | 313,8 |
|                        |     |       |      | .     | 0,0   | .      | 0,0   | .     | 0,0   | .      | 0,0   |
| VG Eich                | 3   | 48    | .    | .     | .     | .      | .     | .     | .     | .      | .     |
| VG Monsheim            | 8   | 132   | 4,8  | 81    | 8     | 189    | 8     | 81    | 8     | 189    | 8     |
| Flörsheim-Dalsheim     | 5   | 64    | 3,5  | 6,6   | 100,0 | 26,8   | 0,0   | 6,6   | 100,0 | 26,8   | 0,0   |
|                        |     |       |      | 46    | 8     | 67     | 8     | 46    | 8     | 67     | 8     |
|                        |     |       |      | 24,3  | 0,0   | 21,8   | 0,0   | 24,3  | 0,0   | 21,8   | 0,0   |
| VG Wöllstein           | 6   | 119   | .    | .     | .     | .      | .     | .     | .     | .      | .     |
| VG Wonnegau            | 8   | 222   | 15,9 | 426   | 28    | 1 056  | 36    | 426   | 28    | 1 056  | 36    |
| Westhofen              | 3   | 103   | .    | 45,4  | 75,0  | 30,7   | 28,6  | 45,4  | 75,0  | 30,7   | 28,6  |
|                        |     |       |      | .     | .     | .      | .     | .     | .     | .      | .     |
| VG Wörrstadt           | 13  | 252   | 6,5  | 164   | 7     | 492    | 7     | 164   | 7     | 492    | 7     |
| Vendersheim            | 3   | .     | .    | -22,6 | 0,0   | 8,8    | 0,0   | -22,6 | 0,0   | 8,8    | 0,0   |
|                        |     |       |      | .     | 0,0   | .      | 0,0   | .     | 0,0   | .      | 0,0   |
| Wörrstadt, St.         | 3   | 102   | .    | .     | .     | .      | .     | .     | .     | .      | .     |
|                        |     |       |      | .     | .     | .      | .     | .     | .     | .      | .     |
| <b>LK Bad Dürkheim</b> | 146 | 6 907 | 13,1 | 8 776 | 464   | 27 238 | 862   | 8 776 | 464   | 27 238 | 862   |
|                        |     |       |      | 462,9 | 307,0 | 76,4   | 118,8 | 462,9 | 307,0 | 76,4   | 118,8 |
| Bad Dürkheim, St.      | 29  | 3 696 | 15,6 | 3 862 | 103   | 17 303 | 176   | 3 862 | 103   | 17 303 | 176   |
|                        |     |       |      | x     | 543,8 | 39,7   | x     | x     | 543,8 | 39,7   | x     |
| Grünstadt, St.         | 10  | 221   | 16,1 | 585   | 96    | 1 070  | 202   | 585   | 96    | 1 070  | 202   |
|                        |     |       |      | x     | x     | 548,5  | x     | x     | x     | 548,5  | x     |
| Haßloch                | 7   | 260   | 9,3  | 325   | 31    | 728    | 58    | 325   | 31    | 728    | 58    |
|                        |     |       |      | 50,5  | -41,5 | 13,9   | -65,1 | 50,5  | -41,5 | 13,9   | -65,1 |
| VG Deidesheim          | 13  | 715   | 13,8 | 1 768 | 166   | 2 958  | 224   | 1 768 | 166   | 2 958  | 224   |
| Deidesheim, St.        | 7   | 617   | 15,4 | x     | x     | 474,4  | x     | x     | x     | 474,4  | x     |
|                        |     |       |      | 1 743 | 166   | 2 856  | 224   | 1 743 | 166   | 2 856  | 224   |
| Ruppertsberg           | 3   | 66    | .    | x     | x     | 561,1  | x     | x     | x     | 561,1  | x     |
|                        |     |       |      | .     | 0,0   | .      | 0,0   | .     | 0,0   | .      | 0,0   |
| VG Freinsheim          | 29  | 544   | 11,4 | 764   | 26    | 1 856  | 38    | 764   | 26    | 1 856  | 38    |
| Freinsheim, St.        | 9   | 201   | 10,9 | 399,3 | x     | 322,8  | x     | 399,3 | x     | 322,8  | x     |
|                        |     |       |      | 342   | 12    | 657    | 23    | 342   | 12    | 657    | 23    |
| Kallstadt              | 8   | 141   | 3,2  | .     | .     | .      | .     | .     | .     | .      | .     |
|                        |     |       |      | 88    | 7     | 135    | 8     | 88    | 7     | 135    | 8     |
| Weisenheim am Berg     | 5   | 109   | 7,1  | x     | 0,0   | x      | 0,0   | x     | 0,0   | x      | 0,0   |
|                        |     |       |      | 184   | 7     | 231    | 7     | 184   | 7     | 231    | 7     |
|                        |     |       |      | x     | 0,0   | x      | 0,0   | x     | 0,0   | x      | 0,0   |
| VG Lambrecht (Pfalz)   | 14  | 448   | 3,1  | 202   | 8     | 418    | 36    | 202   | 8     | 418    | 36    |
| Elmstein               | 5   | 149   | .    | .     | 0,0   | .      | 0,0   | .     | 0,0   | .      | 0,0   |
|                        |     |       |      | .     | .     | .      | .     | .     | .     | .      | .     |
| Lambrecht (Pfalz), St. | 3   | 111   | .    | .     | .     | .      | .     | .     | .     | .      | .     |
|                        |     |       |      | .     | .     | .      | .     | .     | .     | .      | .     |

| Verwaltungsbezirk | Januar 2022   |              |   |                |                |                |                | Januar 2022    |                |                |                |
|-------------------|---------------|--------------|---|----------------|----------------|----------------|----------------|----------------|----------------|----------------|----------------|
|                   | Be-<br>triebe | Betten       |   | Gäste          |                | Übernachtungen |                | Gäste          |                | Übernachtungen |                |
|                   |               | An-<br>gebot | Auslas-<br>tung   | ins-<br>gesamt | Aus-<br>länder | ins-<br>gesamt | Aus-<br>länder | ins-<br>gesamt | Aus-<br>länder | ins-<br>gesamt | Aus-<br>länder |
|                   | Anzahl        | %            | Anzahl und Veränderung zu Jan. 2021 bzw. Jan. 2021 in % |                |                |                |                |                |                |                |                |

**noch: LK Bad Dürkheim**

|                                 |     |       |      |       |       |        |       |       |       |        |       |
|---------------------------------|-----|-------|------|-------|-------|--------|-------|-------|-------|--------|-------|
| VG Leiningerland                | 28  | 832   | 10,8 | 1 143 | 32    | 2 684  | 110   | 1 143 | 32    | 2 684  | 110   |
| Bissersheim                     | 3   | 64    | 6,6  | 265,2 | 68,4  | 168,7  | 13,4  | 265,2 | 68,4  | 168,7  | 13,4  |
| Bockenheim an der Weinstraße    | 4   | 47    | 9,2  | 53    | 1     | 127    | 1     | 53    | 1     | 127    | 1     |
| Carlsberg                       | 4   | 125   | .    | .     | .     | .      | .     | .     | .     | .      | .     |
| Großkarlbach                    | 4   | 184   | 7,7  | 32    | -     | 130    | -     | 32    | -     | 130    | -     |
| Neuleiningen                    | 4   | 78    | 14,1 | -33,3 | 0,0   | .      | 0,0   | -33,3 | 0,0   | .      | 0,0   |
| VG Wachenheim an der Weinstraße | 16  | 191   | 3,9  | .     | .     | .      | .     | .     | .     | .      | .     |
| Gönnheim                        | 4   | .     | .    | 217   | 4     | 427    | 8     | 217   | 4     | 427    | 8     |
| Wachenheim a. d. W., St.        | 11  | 128   | 4,6  | 0,0   | .     | .      | 0,0   | .     | 0,0   | .      | 0,0   |
|                                 |     |       |      | 150   | 5     | 329    | 52    | 150   | 5     | 329    | 52    |
|                                 |     |       |      | 120,6 | -28,6 | 130,1  | 26,8  | 120,6 | -28,6 | 130,1  | 26,8  |
|                                 |     |       |      | 127   | 2     | 221    | 18    | 127   | 2     | 221    | 18    |
|                                 |     |       |      | 7     | 2     | 46     | 18    | 7     | 2     | 46     | 18    |
|                                 |     |       |      | 120   | -     | 175    | -     | 120   | -     | 175    | -     |
|                                 |     |       |      | .     | .     | .      | .     | .     | .     | .      | .     |
| <b>LK Bad Kreuznach</b>         | 117 | 6 283 | 25,3 | 8 416 | 463   | 47 621 | 1 778 | 8 416 | 463   | 47 621 | 1 778 |
|                                 |     |       |      | 212,6 | 420,2 | 51,4   | 63,7  | 212,6 | 420,2 | 51,4   | 63,7  |
| Bad Kreuznach, gkSt.            | 45  | 3 270 | 33,0 | 4 967 | 259   | 32 385 | 589   | 4 967 | 259   | 32 385 | 589   |
|                                 |     |       |      | 173,5 | x     | 46,2   | 336,3 | 173,5 | x     | 46,2   | 336,3 |
| VG Bad Kreuznach                | 4   | 108   | 4,5  | 59    | -     | 146    | -     | 59    | -     | 146    | -     |
| Hackenheim                      | 3   | .     | .    | .     | 0,0   | .      | 0,0   | .     | 0,0   | .      | 0,0   |
|                                 |     |       |      | 59    | -     | 146    | -     | 59    | -     | 146    | -     |
|                                 |     |       |      | .     | 0,0   | .      | 0,0   | .     | 0,0   | .      | 0,0   |
| VG Kirner Land                  | 8   | 400   | 2,7  | 163   | 6     | 324    | 12    | 163   | 6     | 324    | 12    |
|                                 |     |       |      | .     | .     | .      | .     | .     | .     | .      | .     |
| VG Langenlonsheim-Stromberg     | 19  | 669   | 15,1 | 1 135 | 77    | 3 031  | 472   | 1 135 | 77    | 3 031  | 472   |
| Bretzenheim                     | 3   | 96    | 7,4  | 352,2 | 285,0 | 152,0  | 31,1  | 352,2 | 285,0 | 152,0  | 31,1  |
| Guldental                       | 4   | 72    | .    | 127   | 4     | 212    | 4     | 127   | 4     | 212    | 4     |
|                                 |     |       |      | -6,6  | 300,0 | -42,1  | -42,9 | -6,6  | 300,0 | -42,1  | -42,9 |
| Langenlonsheim                  | 3   | 63    | 43,6 | .     | .     | .      | .     | .     | .     | .      | .     |
|                                 |     |       |      | 76    | 16    | 824    | 352   | 76    | 16    | 824    | 352   |
| Stromberg, St.                  | 3   | .     | .    | 85,4  | -11,1 | 33,8   | 0,3   | 85,4  | -11,1 | 33,8   | 0,3   |
|                                 |     |       |      | .     | .     | .      | .     | .     | .     | .      | .     |
|                                 |     |       |      | .     | .     | .      | .     | .     | .     | .      | .     |
| VG Nahe-Glan                    | 27  | 1 030 | 34,6 | 1 893 | 76    | 10 694 | 269   | 1 893 | 76    | 10 694 | 269   |
|                                 |     |       |      | 347,5 | x     | .      | .     | 347,5 | x     | .      | .     |
| Bad Sobernheim, St.             | 6   | 633   | 48,0 | 1 371 | 59    | 9 123  | 198   | 1 371 | 59    | 9 123  | 198   |
|                                 |     |       |      | .     | .     | .      | .     | .     | .     | .      | .     |
| Meisenheim, St.                 | 5   | 121   | 8,2  | 130   | 7     | 299    | 7     | 130   | 7     | 299    | 7     |
| Monzingen                       | 5   | .     | .    | .     | .     | .      | .     | .     | .     | .      | .     |
|                                 |     |       |      | .     | 0,0   | .      | 0,0   | .     | 0,0   | .      | 0,0   |
| VG Rüdesheim                    | 14  | 806   | 4,3  | 199   | 45    | 1 041  | 436   | 199   | 45    | 1 041  | 436   |
|                                 |     |       |      | 45,3  | 73,1  | 11,9   | 5,8   | 45,3  | 73,1  | 11,9   | 5,8   |
| Niederhausen                    | 3   | 45    | .    | .     | .     | .      | .     | .     | .     | .      | .     |
|                                 |     |       |      | .     | .     | .      | .     | .     | .     | .      | .     |



| Verwaltungsbezirk             | Januar 2022   |              |   |                |                |                |                | Januar 2022    |                |                |                |
|-------------------------------|---------------|--------------|---|----------------|----------------|----------------|----------------|----------------|----------------|----------------|----------------|
|                               | Be-<br>triebe | Betten       |   | Gäste          |                | Übernachtungen |                | Gäste          |                | Übernachtungen |                |
|                               |               | An-<br>gebot | Auslas-<br>tung   | ins-<br>gesamt | Aus-<br>länder | ins-<br>gesamt | Aus-<br>länder | ins-<br>gesamt | Aus-<br>länder | ins-<br>gesamt | Aus-<br>länder |
|                               | Anzahl        | %            | Anzahl und Veränderung zu Jan. 2021 bzw. Jan. 2021 in % |                |                |                |                |                |                |                |                |
| <b>LK Bernkastel-Wittlich</b> | 374           | 9 352        | 16,9  | 11 801         | 1 967          | 47 275         | 7 049          | 11 801         | 1 967          | 47 275         | 7 049          |
|                               |               |              |   | 347,5          | 76,7           | 130,8          | 91,9           | 347,5          | 76,7           | 130,8          | 91,9           |
| Morbach                       | 10            | 280          | 23,7  | 716            | 347            | 1 987          | 1 098          | 716            | 347            | 1 987          | 1 098          |
|                               |               |              |   | -25,4          | -56,1          | -39,5          | -60,0          | -25,4          | -56,1          | -39,5          | -60,0          |
| Wittlich, St.                 | 5             | 214          | 21,0  | 675            | 82             | 1 349          | 178            | 675            | 82             | 1 349          | 178            |
|                               |               |              |   | 168,9          | 583,3          | 70,5           | 559,3          | 168,9          | 583,3          | 70,5           | 559,3          |
| VG Bernkastel-Kues            | 205           | 4 124        | 18,9  | 6 023          | 752            | 23 386         | 2 092          | 6 023          | 752            | 23 386         | 2 092          |
|                               |               |              |   | x              | x              | 119,6          | x              | x              | x              | 119,6          | x              |
| Bernkastel-Kues, St.          | 48            | 1 724        | 27,6  | 2 364          | 113            | 14 287         | 201            | 2 364          | 113            | 14 287         | 201            |
|                               |               |              |   | 362,6          | x              | 41,1           | 593,1          | 362,6          | x              | 41,1           | 593,1          |
| Brauneberg                    | 19            | 272          | 4,1   | .              | .              | 336            | 44             | .              | .              | 336            | 44             |
|                               |               |              |   | .              | .              | 0,0            | 0,0            | .              | .              | 0,0            | 0,0            |
| Burgen                        | 4             | .            | .   | .              | .              | .              | .              | .              | .              | .              | .              |
|                               |               |              |   | .              | 0,0            | .              | 0,0            | .              | 0,0            | .              | 0,0            |
| Erden                         | 5             | .            | .   | .              | .              | .              | .              | .              | .              | .              | .              |
|                               |               |              |   | .              | 0,0            | .              | 0,0            | .              | 0,0            | .              | 0,0            |
| Graach an der Mosel           | 6             | 53           | .   | .              | .              | .              | .              | .              | .              | .              | .              |
|                               |               |              |   | .              | .              | .              | .              | .              | .              | .              | .              |
| Kesten                        | 4             | .            | x   | .              | .              | .              | .              | .              | .              | .              | .              |
|                               |               |              |   | 0,0            | 0,0            | 0,0            | 0,0            | 0,0            | 0,0            | 0,0            | 0,0            |
| Lieser                        | 10            | 253          | .   | .              | .              | .              | .              | .              | .              | .              | .              |
|                               |               |              |   | .              | .              | .              | .              | .              | .              | .              | .              |
| Lösnich                       | 6             | .            | .   | .              | .              | .              | .              | .              | .              | .              | .              |
|                               |               |              |   | .              | 0,0            | .              | 0,0            | .              | 0,0            | .              | 0,0            |
| Maring-Noviant                | 11            | 100          | 2,5   | 28             | -              | 76             | -              | 28             | -              | 76             | -              |
|                               |               |              |   | .              | 0,0            | .              | 0,0            | .              | 0,0            | .              | 0,0            |
| Minheim                       | 3             | .            | x   | .              | .              | .              | .              | .              | .              | .              | .              |
|                               |               |              |   | 0,0            | 0,0            | 0,0            | 0,0            | 0,0            | 0,0            | 0,0            | 0,0            |
| Mülheim an der Mosel          | 9             | 320          | 29,8  | 897            | 124            | 2 859          | 270            | 897            | 124            | 2 859          | 270            |
|                               |               |              |   | .              | 0,0            | .              | 0,0            | .              | 0,0            | .              | 0,0            |
| Neumagen-Dhron                | 8             | .            | .   | .              | .              | .              | .              | .              | .              | .              | .              |
|                               |               |              |   | .              | .              | .              | .              | .              | .              | .              | .              |
| Piesport                      | 17            | 289          | 6,5   | 330            | 51             | 563            | 81             | 330            | 51             | 563            | 81             |
|                               |               |              |   | .              | 0,0            | .              | 0,0            | .              | 0,0            | .              | 0,0            |
| Ürzig                         | 16            | 163          | 6,0   | 76             | 35             | 292            | 132            | 76             | 35             | 292            | 132            |
|                               |               |              |   | .              | 0,0            | .              | 0,0            | .              | 0,0            | .              | 0,0            |
| Veldenz                       | 9             | 205          | .   | .              | .              | .              | .              | .              | .              | .              | .              |
|                               |               |              |   | .              | .              | .              | .              | .              | .              | .              | .              |
| Wintrich                      | 13            | 85           | 6,6   | .              | .              | 169            | 2              | .              | .              | 169            | 2              |
|                               |               |              |   | .              | .              | .              | 0,0            | .              | .              | .              | 0,0            |
| Zeltingen-Rachtig             | 14            | 397          | 19,8  | 873            | 80             | 2 357          | 528            | 873            | 80             | 2 357          | 528            |
|                               |               |              |   | 478,1          | x              | 501,3          | x              | 478,1          | x              | 501,3          | x              |
| VG Thalfang am Erbeskopf      | 8             | 300          | 14,4  | 201            | 40             | 1 294          | 660            | 201            | 40             | 1 294          | 660            |
|                               |               |              |   | 209,2          | 166,7          | 574,0          | x              | 209,2          | 166,7          | 574,0          | x              |
| Thalfang                      | 5             | 232          | .   | .              | .              | .              | .              | .              | .              | .              | .              |
|                               |               |              |   | .              | .              | .              | .              | .              | .              | .              | .              |
| VG Traben-Trarbach            | 106           | 2 725        | 13,3  | 2 938          | 642            | 10 880         | 2 582          | 2 938          | 642            | 10 880         | 2 582          |
|                               |               |              |   | 561,7          | 136,0          | x              | 242,4          | 561,7          | 136,0          | x              | 242,4          |
| Bengel                        | 3             | .            | .   | .              | .              | .              | .              | .              | .              | .              | .              |
|                               |               |              |   | .              | 0,0            | .              | 0,0            | .              | 0,0            | .              | 0,0            |
| Burg (Mosel)                  | 9             | 64           | .   | .              | .              | .              | .              | .              | .              | .              | .              |
|                               |               |              |   | .              | 0,0            | .              | 0,0            | .              | 0,0            | .              | 0,0            |
| Enkirch                       | 12            | 142          | 3,5   | 32             | 8              | 147            | 29             | 32             | 8              | 147            | 29             |
|                               |               |              |   | 146,2          | 166,7          | 17,6           | 262,5          | 146,2          | 166,7          | 17,6           | 262,5          |
| Kinheim                       | 5             | 81           | .   | .              | .              | .              | .              | .              | .              | .              | .              |
|                               |               |              |   | .              | .              | .              | .              | .              | .              | .              | .              |
| Kröv                          | 30            | 1 338        | .   | .              | .              | .              | .              | .              | .              | .              | .              |
|                               |               |              |   | .              | .              | .              | .              | .              | .              | .              | .              |
| Reil                          | 14            | 188          | .   | .              | .              | .              | .              | .              | .              | .              | .              |
|                               |               |              |   | .              | .              | .              | .              | .              | .              | .              | .              |

| Verwaltungsbezirk | Januar 2022   |              |   |                |                |                |                | Januar 2022    |                |                |                |
|-------------------|---------------|--------------|---|----------------|----------------|----------------|----------------|----------------|----------------|----------------|----------------|
|                   | Be-<br>triebe | Betten       |   | Gäste          |                | Übernachtungen |                | Gäste          |                | Übernachtungen |                |
|                   |               | An-<br>gebot | Auslas-<br>tung   | ins-<br>gesamt | Aus-<br>länder | ins-<br>gesamt | Aus-<br>länder | ins-<br>gesamt | Aus-<br>länder | ins-<br>gesamt | Aus-<br>länder |
|                   | Anzahl        | %            | Anzahl und Veränderung zu Jan. 2021 bzw. Jan. 2021 in % |                |                |                |                |                |                |                |                |

**noch: LK Bernkastel-Wittlich**

|                       |     |       |      |                |              |                 |               |                |              |                 |               |
|-----------------------|-----|-------|------|----------------|--------------|-----------------|---------------|----------------|--------------|-----------------|---------------|
| Traben-Trarbach, St.  | 31  | 815   | 11,6 | 851<br>201,8   | 187<br>-5,6  | 2 848<br>277,2  | 705<br>47,8   | 851<br>201,8   | 187<br>-5,6  | 2 848<br>277,2  | 705<br>47,8   |
| VG Wittlich-Land      | 40  | 1 709 | 16,3 | 1 248<br>477,8 | 104<br>x     | 8 379<br>100,4  | 439<br>x      | 1 248<br>477,8 | 104<br>x     | 8 379<br>100,4  | 439<br>x      |
| Manderscheid, St.     | 14  | 928   | 22,1 | 429            | 31           | 6 152           | 92            | 429            | 31           | 6 152           | 92            |
| Meerfeld              | 3   | 129   | .    | .              | .            | .               | .             | .              | .            | .               | .             |
| Osann-Monzel          | 5   | 89    | 10,7 | 60<br>13,2     | 6<br>0,0     | 286<br>24,3     | 19<br>0,0     | 60<br>13,2     | 6<br>0,0     | 286<br>24,3     | 19<br>0,0     |
| <b>LK Birkenfeld</b>  | 57  | 3 312 | 12,5 | 3 040<br>88,1  | 482<br>-11,4 | 12 443<br>79,4  | 1 863<br>55,0 | 3 040<br>88,1  | 482<br>-11,4 | 12 443<br>79,4  | 1 863<br>55,0 |
| Idar-Oberstein, gkSt. | 17  | 321   | 18,3 | 839<br>-30,3   | 220<br>-56,2 | 1 759<br>-4,6   | 297<br>-60,6  | 839<br>-30,3   | 220<br>-56,2 | 1 759<br>-4,6   | 297<br>-60,6  |
| VG Baumholder         | 4   | .     | .    | 149<br>71,3    | 31<br>-3,1   | .               | .             | 149<br>71,3    | 31<br>-3,1   | .               | .             |
| Baumholder, St.       | 4   | .     | .    | 149<br>71,3    | 31<br>-3,1   | .               | .             | 149<br>71,3    | 31<br>-3,1   | .               | .             |
| VG Birkenfeld         | 12  | .     | .    | 1 188<br>x     | 194<br>x     | .               | .             | 1 188<br>x     | 194<br>x     | .               | .             |
| Birkenfeld, St.       | 4   | .     | .    | .              | -            | .               | 0,0           | .              | -            | .               | 0,0           |
| VG Herrstein-Rhaunen  | 24  | 1 137 | 15,4 | 864<br>390,9   | 37<br>428,6  | 5 251           | 286           | 864<br>390,9   | 37<br>428,6  | 5 251           | 286           |
| <b>LK Cochem-Zell</b> | 311 | 9 488 | 13,3 | 8 454<br>x     | 1 520<br>x   | 37 824<br>372,4 | 6 022<br>x    | 8 454<br>x     | 1 520<br>x   | 37 824<br>372,4 | 6 022<br>x    |
| VG Cochem             | 218 | 6 896 | 12,6 | 6 707<br>x     | 1 411<br>x   | 26 073<br>x     | 5 761<br>x    | 6 707<br>x     | 1 411<br>x   | 26 073<br>x     | 5 761<br>x    |
| Beilstein             | 11  | -     | x    | -              | 0,0          | -               | 0,0           | -              | 0,0          | -               | 0,0           |
| Bremm                 | 5   | 124   | .    | .              | .            | .               | .             | .              | .            | .               | .             |
| Briedern              | 3   | -     | x    | -              | -            | -               | -             | -              | -            | -               | -             |
| Bruttig-Fankel        | 15  | 218   | 0,8  | 10<br>0,0      | 2<br>0,0     | 53<br>0,0       | 10<br>0,0     | 10<br>0,0      | 2<br>0,0     | 53<br>0,0       | 10<br>0,0     |
| Cochem, St.           | 67  | 1 754 | 7,4  | 1 677<br>x     | 324<br>x     | 3 879<br>526,7  | 716<br>108,7  | 1 677<br>x     | 324<br>x     | 3 879<br>526,7  | 716<br>108,7  |
| Ediger-Eller          | 12  | .     | .    | .              | .            | .               | .             | .              | .            | .               | .             |
| Ellenz-Poltersdorf    | 18  | 324   | 1,8  | 13<br>0,0      | 1<br>0,0     | 179<br>0,0      | 1<br>0,0      | 13<br>0,0      | 1<br>0,0     | 179<br>0,0      | 1<br>0,0      |
| Ernst                 | 18  | 415   | 2,9  | 157            | 20<br>0,0    | 367             | 23<br>0,0     | 157            | 20<br>0,0    | 367             | 23<br>0,0     |
| Klotten               | 7   | 126   | .    | .              | .            | .               | .             | .              | .            | .               | .             |
| Lütz                  | 3   | -     | x    | -              | 0,0          | -               | 0,0           | -              | 0,0          | -               | 0,0           |
| Mesenich              | 11  | 73    | 4,9  | 33             | -            | 107             | -             | 33             | -            | 107             | -             |
| Moselkern             | 4   | .     | .    | .              | 0,0          | .               | 0,0           | .              | 0,0          | .               | 0,0           |
| Müden (Mosel)         | 4   | -     | x    | -              | 0,0          | -               | 0,0           | -              | 0,0          | -               | 0,0           |

| Verwaltungsbezirk | Januar 2022   |              |   |                |                |                |                | Januar 2022    |                |                |                |
|-------------------|---------------|--------------|---|----------------|----------------|----------------|----------------|----------------|----------------|----------------|----------------|
|                   | Be-<br>triebe | Betten       |   | Gäste          |                | Übernachtungen |                | Gäste          |                | Übernachtungen |                |
|                   |               | An-<br>gebot | Auslas-<br>tung   | ins-<br>gesamt | Aus-<br>länder | ins-<br>gesamt | Aus-<br>länder | ins-<br>gesamt | Aus-<br>länder | ins-<br>gesamt | Aus-<br>länder |
|                   | Anzahl        | %            | Anzahl und Veränderung zu Jan. 2021 bzw. Jan. 2021 in % |                |                |                |                |                |                |                |                |

**noch: LK Cochem-Zell**

|                            |           |              |             |              |           |              |            |              |           |              |            |              |
|----------------------------|-----------|--------------|-------------|--------------|-----------|--------------|------------|--------------|-----------|--------------|------------|--------------|
| Pommern                    | 5         | .            | x           | -            | -         | -            | -          | -            | -         | -            | -          | -            |
|                            |           |              |             | 0,0          | 0,0       | 0,0          | 0,0        | 0,0          | 0,0       | 0,0          | 0,0        | 0,0          |
| Senheim                    | 8         | 140          | .           | .            | .         | .            | .          | .            | .         | .            | .          | .            |
| Treis-Karden               | 13        | 294          | 7,4         | 249          | 38        | 651          | 97         | 249          | 38        | 651          | 97         | 0,0          |
| Valwig                     | 10        | 64           | .           | .            | 0,0       | .            | 0,0        | .            | 0,0       | .            | 0,0        | .            |
|                            |           |              |             | .            | 0,0       | .            | 0,0        | .            | 0,0       | .            | 0,0        | 0,0          |
| VG Kaisersesch             | 11        | 198          | 8,5         | 300          | 50        | 504          | 111        | 300          | 50        | 504          | 111        | 382,6        |
|                            |           |              |             | 130,8        | 138,1     | 46,9         | 382,6      | 130,8        | 138,1     | 46,9         | 382,6      |              |
| Kaisersesch, St.           | 3         | 76           | .           | .            | .         | .            | .          | .            | .         | .            | .          | .            |
| Landkern                   | 3         | .            | .           | .            | .         | .            | .          | .            | .         | .            | .          | .            |
| VG Ulmen                   | 27        | 1 224        | 27,8        | 1 179        | 52        | 10 211       | 135        | 1 179        | 52        | 10 211       | 135        | 309,1        |
|                            |           |              |             | 166,1        | x         | 51,0         | 309,1      | 166,1        | x         | 51,0         | 309,1      |              |
| Bad Bertrich               | 19        | 950          | 33,6        | 964          | 33        | 9 569        | 75         | 964          | 33        | 9 569        | 75         | 47,2         |
|                            |           |              |             | 161,2        | 0,0       | 47,2         | 0,0        | 161,2        | 0,0       | 47,2         | 0,0        |              |
| Ulmen, St.                 | 5         | 171          | .           | .            | .         | .            | .          | .            | .         | .            | .          | .            |
| VG Zell (Mosel)            | 55        | 1 170        | 3,0         | 268          | 7         | 1 036        | 15         | 268          | 7         | 1 036        | 15         | 275,0        |
|                            |           |              |             | x            | 250,0     | x            | 275,0      | x            | 250,0     | x            | 275,0      |              |
| Alf                        | 6         | .            | .           | .            | .         | .            | .          | .            | .         | .            | .          | .            |
| Briedel                    | 4         | .            | .           | .            | .         | .            | .          | .            | .         | .            | .          | .            |
|                            |           |              |             | .            | 0,0       | .            | 0,0        | .            | 0,0       | .            | 0,0        | 0,0          |
| Bullay                     | 6         | .            | .           | .            | .         | .            | .          | .            | .         | .            | .          | .            |
|                            |           |              |             | .            | 0,0       | .            | 0,0        | .            | 0,0       | .            | 0,0        | 0,0          |
| Neef                       | 7         | 110          | .           | .            | .         | .            | .          | .            | .         | .            | .          | .            |
| Pünderich                  | 9         | 143          | .           | .            | .         | .            | .          | .            | .         | .            | .          | .            |
| Sankt Aldegund             | 5         | -            | x           | -            | -         | -            | -          | -            | -         | -            | -          | -            |
|                            |           |              |             | 0,0          | 0,0       | 0,0          | 0,0        | 0,0          | 0,0       | 0,0          | 0,0        | 0,0          |
| Zell (Mosel), St.          | 12        | 231          | 1,3         | 49           | 1         | 93           | 1          | 49           | 1         | 93           | 1          | 0,0          |
|                            |           |              |             | .            | 0,0       | .            | 0,0        | .            | 0,0       | .            | 0,0        | 0,0          |
| <b>LK Donnersbergkreis</b> | <b>33</b> | <b>1 622</b> | <b>11,2</b> | <b>2 002</b> | <b>85</b> | <b>5 467</b> | <b>277</b> | <b>2 002</b> | <b>85</b> | <b>5 467</b> | <b>277</b> | <b>-41,4</b> |
|                            |           |              |             | 235,3        | 88,9      | 149,3        | -41,4      | 235,3        | 88,9      | 149,3        | -41,4      |              |
| VG Eisenberg (Pfalz)       | 10        | 431          | 12,6        | 468          | 18        | 1 631        | 27         | 468          | 18        | 1 631        | 27         | 0,0          |
|                            |           |              |             | .            | 0,0       | 291,1        | 0,0        | .            | 0,0       | 291,1        | 0,0        |              |
| Eisenberg (Pfalz), St.     | 6         | 279          | 14,8        | 281          | 1         | 1 242        | 1          | 281          | 1         | 1 242        | 1          | 0,0          |
|                            |           |              |             | .            | 0,0       | .            | 0,0        | .            | 0,0       | .            | 0,0        |              |
| Ramsen                     | 3         | .            | .           | .            | .         | .            | .          | .            | .         | .            | .          | .            |
| VG Göllheim                | 5         | 96           | .           | 66           | 6         | .            | .          | 66           | 6         | .            | .          | .            |
|                            |           |              |             | 40,4         | -75,0     | .            | .          | 40,4         | -75,0     | .            | .          |              |
| VG Kirchheimbolanden       | 6         | 401          | 22,6        | 1 143        | 32        | 2 716        | 76         | 1 143        | 32        | 2 716        | 76         | 28,8         |
|                            |           |              |             | 344,7        | 113,3     | 211,8        | 28,8       | 344,7        | 113,3     | 211,8        | 28,8       |              |
| Dannenfels                 | 3         | 153          | 26,0        | 413          | 13        | 1 194        | 15         | 413          | 13        | 1 194        | 15         | 50,0         |
|                            |           |              |             | 353,8        | 116,7     | 364,6        | 50,0       | 353,8        | 116,7     | 364,6        | 50,0       |              |
| VG Nordpfälzer Land        | 7         | 144          | 6,8         | 107          | 23        | 292          | 101        | 107          | 23        | 292          | 101        | x            |
|                            |           |              |             | -1,8         | 475,0     | -17,5        | x          | -1,8         | 475,0     | -17,5        | x          |              |
| Rockenhausen, St.          | 3         | 100          | .           | .            | .         | .            | .          | .            | .         | .            | .          | .            |
|                            |           |              |             | .            | .         | .            | .          | .            | .         | .            | .          | .            |

| Verwaltungsbezirk | Januar 2022   |              |   |                |                |                |                | Januar 2022    |                |                |                |
|-------------------|---------------|--------------|---|----------------|----------------|----------------|----------------|----------------|----------------|----------------|----------------|
|                   | Be-<br>triebe | Betten       |   | Gäste          |                | Übernachtungen |                | Gäste          |                | Übernachtungen |                |
|                   |               | An-<br>gebot | Auslas-<br>tung   | ins-<br>gesamt | Aus-<br>länder | ins-<br>gesamt | Aus-<br>länder | ins-<br>gesamt | Aus-<br>länder | ins-<br>gesamt | Aus-<br>länder |
|                   | Anzahl        | %            | Anzahl und Veränderung zu Jan. 2021 bzw. Jan. 2021 in % |                |                |                |                |                |                |                |                |

**noch: LK Donnersbergkreis**

|                                   |     |       |      |                |              |                 |                |                |              |                 |                |
|-----------------------------------|-----|-------|------|----------------|--------------|-----------------|----------------|----------------|--------------|-----------------|----------------|
| VG Winnweiler                     | 5   | 550   | .    | 218            | 6            | .               | .              | 218            | 6            | .               | .              |
| <b>LK Eifelkreis Bitburg-Prüm</b> | 157 | 5 509 | 8,6  | 4 866<br>182,1 | 860<br>427,6 | 14 286<br>176,9 | 2 613<br>284,3 | 4 866<br>182,1 | 860<br>427,6 | 14 286<br>176,9 | 2 613<br>284,3 |
| Bitburg, St.                      | 8   | 600   | 10,6 | .              | .            | 1 904           | 530            | .              | .            | 1 904           | 530            |
| VG Arzfeld                        | 20  | 622   | 3,1  | 229            | 83           | 575             | 168            | 229            | 83           | 575             | 168            |
| Dasburg                           | 3   | .     | .    | .              | 0,0          | .               | 0,0            | .              | 0,0          | .               | 0,0            |
| Waxweiler                         | 6   | .     | .    | .              | .            | .               | .              | .              | .            | .               | .              |
| VG Bitburger Land                 | 31  | 931   | 9,9  | 988            | 179          | 2 758           | 512            | 988            | 179          | 2 758           | 512            |
| Biersdorf am See                  | 4   | 297   | 9,5  | x              | x            | 561,4           | 532,1          | x              | x            | 561,4           | 532,1          |
| Kyllburg, St.                     | 5   | 132   | .    | .              | .            | 847             | 94             | .              | .            | 847             | 94             |
| Malberg                           | 3   | .     | .    | .              | .            | 436,1           | 193,8          | .              | .            | 436,1           | 193,8          |
| Wißmannsdorf                      | 3   | 79    | 13,7 | 38             | -            | 324             | -              | 38             | -            | 324             | -              |
|                                   |     |       |      | 442,9          | 0,0          | 406,3           | 0,0            | 442,9          | 0,0          | 406,3           | 0,0            |
| VG Prüm                           | 38  | 1 510 | 12,7 | 1 993          | 297          | 5 747           | 807            | 1 993          | 297          | 5 747           | 807            |
| Bleialf                           | 6   | 200   | .    | 173,0          | 257,8        | 215,6           | 358,5          | 173,0          | 257,8        | 215,6           | 358,5          |
| Mützenich                         | 4   | 98    | 5,5  | .              | -            | 162             | -              | .              | -            | 162             | -              |
|                                   |     |       |      | .              | 0,0          | 0,0             | 0,0            | .              | 0,0          | 0,0             | 0,0            |
| Prüm, St.                         | 9   | 592   | 16,7 | 828            | 90           | 2 967           | 303            | 828            | 90           | 2 967           | 303            |
| Schönecken                        | 5   | 118   | 11,5 | 373,1          | x            | 468,4           | x              | 373,1          | x            | 468,4           | x              |
|                                   |     |       |      | 0,0            | 0,0          | 0,0             | 0,0            | 0,0            | 0,0          | 0,0             | 0,0            |
| VG Speicher                       | 5   | 67    | 19,1 | .              | .            | 383             | 11             | .              | .            | 383             | 11             |
| Speicher, St.                     | 3   | .     | .    | .              | .            | 126,6           | -68,6          | .              | .            | 126,6           | -68,6          |
| VG Südeifel                       | 55  | 1 779 | 5,5  | 790            | 130          | 2 919           | 585            | 790            | 130          | 2 919           | 585            |
| Bollendorf                        | 9   | 272   | 6,9  | 85,9           | 202,3        | 73,4            | 74,6           | 85,9           | 202,3        | 73,4            | 74,6           |
| Echternacherbrück                 | 3   | .     | x    | 161            | 53           | 565             | 142            | 161            | 53           | 565             | 142            |
|                                   |     |       |      | 66,0           | x            | .               | .              | 66,0           | x            | .               | .              |
|                                   |     |       |      | 0,0            | 0,0          | 0,0             | 0,0            | 0,0            | 0,0          | 0,0             | 0,0            |
| Irrel                             | 6   | .     | .    | .              | .            | 711             | 1              | .              | .            | 711             | 1              |
| Körperich                         | 5   | .     | .    | .              | .            | .               | 0,0            | .              | .            | .               | 0,0            |
| Neuerburg, St.                    | 4   | .     | x    | .              | .            | .               | .              | .              | .            | .               | .              |
|                                   |     |       |      | .              | 0,0          | .               | 0,0            | .              | 0,0          | .               | 0,0            |
| <b>LK Germersheim</b>             | 45  | 1 387 | 18,9 | 2 469<br>63,2  | 205<br>99,0  | 7 871<br>26,9   | 1 111<br>36,2  | 2 469<br>63,2  | 205<br>99,0  | 7 871<br>26,9   | 1 111<br>36,2  |
| Germersheim, St.                  | 5   | 250   | 14,5 | 536            | 21           | 1 087           | 43             | 536            | 21           | 1 087           | 43             |
|                                   |     |       |      | 115,3          | 61,5         | 56,6            | -20,4          | 115,3          | 61,5         | 56,6            | -20,4          |

| Verwaltungsbezirk | Januar 2022   |              |   |                |                |                |                | Januar 2022    |                |                |                |
|-------------------|---------------|--------------|---|----------------|----------------|----------------|----------------|----------------|----------------|----------------|----------------|
|                   | Be-<br>triebe | Betten       |   | Gäste          |                | Übernachtungen |                | Gäste          |                | Übernachtungen |                |
|                   |               | An-<br>gebot | Auslas-<br>tung   | ins-<br>gesamt | Aus-<br>länder | ins-<br>gesamt | Aus-<br>länder | ins-<br>gesamt | Aus-<br>länder | ins-<br>gesamt | Aus-<br>länder |
|                   | Anzahl        | %            | Anzahl und Veränderung zu Jan. 2021 bzw. Jan. 2021 in % |                |                |                |                |                |                |                |                |

**noch: LK Germersheim**

|                                |    |       |      |       |       |        |       |       |       |        |       |
|--------------------------------|----|-------|------|-------|-------|--------|-------|-------|-------|--------|-------|
| Wörth am Rhein, St.            | 5  | 171   | 20,7 | 365   | 50    | 1 060  | 177   | 365   | 50    | 1 060  | 177   |
|                                |    |       |      | 10,9  | 108,3 | -16,2  | -26,9 | 10,9  | 108,3 | -16,2  | -26,9 |
| VG Bellheim                    | 5  | 175   | 15,7 | 315   | 27    | 826    | 59    | 315   | 27    | 826    | 59    |
| Bellheim                       | 3  | .     | .    | .     | .     | .      | .     | .     | .     | .      | .     |
|                                |    |       |      | 100,6 | 125,0 | 47,8   | -18,1 | 100,6 | 125,0 | 47,8   | -18,1 |
| VG Hagenbach                   | 3  | 73    | .    | 74    | -     | .      | .     | 74    | -     | .      | .     |
|                                |    |       |      | .     | 0,0   | .      | .     | .     | 0,0   | .      | .     |
| VG Jockgrim                    | 9  | 205   | 24,6 | 308   | 14    | 1 512  | 195   | 308   | 14    | 1 512  | 195   |
| Jockgrim                       | 3  | 104   | .    | 199   | 6     | .      | .     | 199   | 6     | .      | .     |
|                                |    |       |      | 63,0  | 55,6  | 75,4   | 116,7 | 63,0  | 55,6  | 75,4   | 116,7 |
| Neupotz                        | 6  | 101   | .    | 109   | 8     | .      | .     | 109   | 8     | .      | .     |
|                                |    |       |      | .     | 0,0   | .      | .     | .     | 0,0   | .      | .     |
| VG Kandel                      | 9  | 281   | 16,0 | 573   | 27    | 1 351  | 151   | 573   | 27    | 1 351  | 151   |
| Kandel, St.                    | 6  | 239   | 15,8 | 517   | 27    | 1 131  | 151   | 517   | 27    | 1 131  | 151   |
|                                |    |       |      | 70,5  | 17,4  | 20,8   | 17,1  | 70,5  | 17,4  | 20,8   | 17,1  |
| VG Lingenfeld                  | 4  | 118   | .    | 138   | -     | .      | -     | 138   | -     | .      | -     |
|                                |    |       |      | .     | 0,0   | .      | 0,0   | .     | 0,0   | .      | 0,0   |
| VG Rülzheim                    | 5  | 114   | 21,1 | 160   | 66    | 723    | 394   | 160   | 66    | 723    | 394   |
| Rülzheim                       | 4  | .     | .    | .     | .     | .      | .     | .     | .     | .      | .     |
|                                |    |       |      | 49,5  | 200,0 | -6,0   | 72,1  | 49,5  | 200,0 | -6,0   | 72,1  |
| <b>LK Kaiserslautern</b>       | 52 | 2 725 | 13,1 | 2 990 | 1 240 | 10 708 | 6 061 | 2 990 | 1 240 | 10 708 | 6 061 |
|                                |    |       |      | 109,2 | 125,9 | 110,8  | 119,8 | 109,2 | 125,9 | 110,8  | 119,8 |
| VG Bruchmühlbach-Miesau        | 3  | 43    | .    | .     | .     | .      | .     | .     | .     | .      | .     |
|                                |    |       |      | .     | .     | .      | .     | .     | .     | .      | .     |
| VG Enkenbach-Alsenborn         | 7  | 228   | 6,3  | .     | .     | 433    | 53    | .     | .     | 433    | 53    |
| Enkenbach-Alsenborn            | 5  | .     | .    | 56    | 3     | .      | .     | 56    | 3     | .      | .     |
|                                |    |       |      | -5,1  | -76,9 | .      | .     | -5,1  | -76,9 | .      | .     |
| VG Landstuhl                   | 21 | 1 497 | 12,1 | 1 434 | 840   | 5 420  | 3 765 | 1 434 | 840   | 5 420  | 3 765 |
| Landstuhl, Sickingenstadt, St. | 8  | 507   | 28,4 | 1 178 | 820   | 4 318  | 3 606 | 1 178 | 820   | 4 318  | 3 606 |
|                                |    |       |      | 111,1 | 121,6 | 92,2   | 101,9 | 111,1 | 121,6 | 92,2   | 101,9 |
| Trippstadt                     | 10 | 904   | 3,1  | 181   | 6     | 834    | 46    | 181   | 6     | 834    | 46    |
|                                |    |       |      | .     | .     | .      | .     | .     | .     | .      | .     |
| VG Otterbach-Otterberg         | 5  | 240   | .    | 311   | 104   | .      | .     | 311   | 104   | .      | .     |
| Otterberg, St.                 | 5  | 240   | .    | 311   | 104   | .      | .     | 311   | 104   | .      | .     |
|                                |    |       |      | .     | .     | .      | .     | .     | .     | .      | .     |
| VG Ramstein-Miesenbach         | 10 | 511   | 16,4 | 672   | 267   | 2 507  | 1 308 | 672   | 267   | 2 507  | 1 308 |
| Ramstein-Miesenbach, St.       | 8  | .     | .    | 65,1  | 90,7  | 80,7   | 67,0  | 65,1  | 90,7  | 80,7   | 67,0  |
|                                |    |       |      | .     | .     | .      | .     | .     | .     | .      | .     |
| VG Weilerbach                  | 6  | 206   | 16,7 | 363   | 20    | 1 030  | 77    | 363   | 20    | 1 030  | 77    |
|                                |    |       |      | 175,0 | 566,7 | 80,1   | x     | 175,0 | 566,7 | 80,1   | x     |

| Verwaltungsbezirk         | Januar 2022   |              |   |                |                |                |                | Januar 2022    |                |                |                |
|---------------------------|---------------|--------------|---|----------------|----------------|----------------|----------------|----------------|----------------|----------------|----------------|
|                           | Be-<br>triebe | Betten       |   | Gäste          |                | Übernachtungen |                | Gäste          |                | Übernachtungen |                |
|                           |               | An-<br>gebot | Auslas-<br>tung   | ins-<br>gesamt | Aus-<br>länder | ins-<br>gesamt | Aus-<br>länder | ins-<br>gesamt | Aus-<br>länder | ins-<br>gesamt | Aus-<br>länder |
|                           | Anzahl        | %            | Anzahl und Veränderung zu Jan. 2021 bzw. Jan. 2021 in % |                |                |                |                |                |                |                |                |
| <b>LK Kusel</b>           | 26            | 1 011        | 7,4   | 905            | 27             | 2 238          | 361            | 905            | 27             | 2 238          | 361            |
|                           |               |              |   | 198,7          | 42,1           | 134,3          | 80,5           | 198,7          | 42,1           | 134,3          | 80,5           |
| VG Kusel-Altenglan        | 8             | 321          | 9,1   | 451            | 12             | 878            | 58             | 451            | 12             | 878            | 58             |
|                           |               |              |   | 211,0          | 33,3           | 89,6           | -63,5          | 211,0          | 33,3           | 89,6           | -63,5          |
| VG Lauterecken-Wolfstein  | 7             | 373          | 5,2   | 337            | 2              | 585            | 2              | 337            | 2              | 585            | 2              |
|                           |               |              |   | 287,4          | -77,8          | 143,8          | -94,1          | 287,4          | -77,8          | 143,8          | -94,1          |
| Wolfstein, St.            | 3             | .            | .   | .              | .              | .              | .              | .              | .              | .              | .              |
| VG Oberes Glantal         | 11            | 317          | 8,1   | 117            | 13             | 775            | 301            | 117            | 13             | 775            | 301            |
|                           |               |              |   | 64,8           | x              | 207,5          | x              | 64,8           | x              | 207,5          | x              |
| Schönenberg-Kübelberg     | 3             | 166          | .   | 42             | .              | .              | .              | 42             | .              | .              | .              |
| Waldmohr, St.             | 3             | .            | .   | .              | 0,0            | .              | 0,0            | .              | 0,0            | .              | 0,0            |
|                           |               |              |   | .              | 0,0            | .              | 0,0            | .              | 0,0            | .              | 0,0            |
| <b>LK Mainz-Bingen</b>    | 113           | 4 395        | 14,6  | 7 548          | 440            | 19 188         | 1 877          | 7 548          | 440            | 19 188         | 1 877          |
|                           |               |              |   | 297,9          | 161,9          | 123,7          | 41,1           | 297,9          | 161,9          | 123,7          | 41,1           |
| Bingen am Rhein, gkSt.    | 13            | 1 144        | 14,0  | 2 651          | 149            | 4 820          | 281            | 2 651          | 149            | 4 820          | 281            |
|                           |               |              |   | x              | x              | 396,9          | x              | x              | x              | 396,9          | x              |
| Budenheim                 | 3             | 261          | .   | .              | .              | .              | .              | .              | .              | .              | .              |
| Ingelheim am Rhein, gkSt. | 13            | 506          | 13,3  | 1 192          | 98             | 2 012          | 152            | 1 192          | 98             | 2 012          | 152            |
|                           |               |              |   | 185,2          | 390,0          | 195,0          | x              | 185,2          | 390,0          | 195,0          | x              |
| VG Bodenheim              | 12            | 413          | 12,3  | 499            | 16             | 1 520          | 124            | 499            | 16             | 1 520          | 124            |
|                           |               |              |   | 286,8          | 128,6          | 150,8          | -41,0          | 286,8          | 128,6          | 150,8          | -41,0          |
| Bodenheim                 | 9             | 233          | 9,1   | 205            | 9              | 633            | 114            | 205            | 9              | 633            | 114            |
| VG Gau-Algesheim          | 12            | 834          | 4,9   | 486            | 5              | 1 226          | 65             | 486            | 5              | 1 226          | 65             |
|                           |               |              |   | 465,1          | 66,7           | 588,8          | 364,3          | 465,1          | 66,7           | 588,8          | 364,3          |
| Gau-Algesheim, St.        | 4             | 251          | 2,7   | 75             | 4              | 203            | 62             | 75             | 4              | 203            | 62             |
| Ockenheim                 | 3             | .            | .   | .              | 0,0            | .              | 0,0            | .              | 0,0            | .              | 0,0            |
| Schwabenheim an der Selz  | 4             | 146          | 2,9   | 83             | .              | 127            | .              | 83             | .              | 127            | .              |
|                           |               |              |   | .              | 0,0            | .              | 0,0            | .              | 0,0            | .              | 0,0            |
| VG Nieder-Olm             | 4             | 83           | 11,6  | 183            | 18             | 288            | 32             | 183            | 18             | 288            | 32             |
|                           |               |              |   | 72,6           | 125,0          | .              | .              | 72,6           | 125,0          | .              | .              |
| VG Rhein-Nahe             | 28            | 345          | .   | .              | .              | .              | .              | .              | .              | .              | .              |
| Bacharach, St.            | 20            | 246          | .   | .              | .              | .              | .              | .              | .              | .              | .              |
| Oberheimbach              | 4             | .            | .   | .              | .              | .              | .              | .              | .              | .              | .              |
|                           |               |              |   | .              | 0,0            | .              | 0,0            | .              | 0,0            | .              | 0,0            |
| VG Rhein-Selz             | 20            | 539          | 12,6  | 1 032          | 40             | 2 040          | 63             | 1 032          | 40             | 2 040          | 63             |
|                           |               |              |   | 356,6          | 263,6          | 175,7          | 96,9           | 356,6          | 263,6          | 175,7          | 96,9           |
| Nierstein, St.            | 6             | 183          | 6,1   | 171            | 12             | 337            | 17             | 171            | 12             | 337            | 17             |
| VG Sprendlingen-Gensingen | 8             | 270          | 7,0   | 342            | 38             | 566            | 56             | 342            | 38             | 566            | 56             |
|                           |               |              |   | 48,7           | -13,6          | -0,7           | -52,9          | 48,7           | -13,6          | -0,7           | -52,9          |
| Gensingen                 | 3             | 112          | 9,3   | .              | .              | 311            | 32             | .              | .              | 311            | 32             |
|                           |               |              |   | .              | .              | .              | .              | .              | .              | .              | .              |

| Verwaltungsbezirk       | Januar 2022   |              |   |                |                |                |                | Januar 2022    |                |                |                |
|-------------------------|---------------|--------------|---|----------------|----------------|----------------|----------------|----------------|----------------|----------------|----------------|
|                         | Be-<br>triebe | Betten       |   | Gäste          |                | Übernachtungen |                | Gäste          |                | Übernachtungen |                |
|                         |               | An-<br>gebot | Auslas-<br>tung   | ins-<br>gesamt | Aus-<br>länder | ins-<br>gesamt | Aus-<br>länder | ins-<br>gesamt | Aus-<br>länder | ins-<br>gesamt | Aus-<br>länder |
|                         | Anzahl        | %            | Anzahl und Veränderung zu Jan. 2021 bzw. Jan. 2021 in % |                |                |                |                |                |                |                |                |
| <b>LK Mayen-Koblenz</b> | 171           | 5 745        | 13,0  | 8 785          | 653            | 22 397         | 3 044          | 8 785          | 653            | 22 397         | 3 044          |
|                         |               |              |   | 306,3          | 439,7          | 218,3          | 269,0          | 306,3          | 439,7          | 218,3          | 269,0          |
| Andernach, gkSt.        | 16            | 631          | 27,4  | 2 771          | 153            | 5 179          | 673            | 2 771          | 153            | 5 179          | 673            |
|                         |               |              |   | 243,8          | 273,2          | 157,5          | x              | 243,8          | 273,2          | 157,5          | x              |
| Bendorf, St.            | 4             | 212          | 15,9  | 488            | 60             | 1 009          | 155            | 488            | 60             | 1 009          | 155            |
|                         |               |              |   | .              | .              | .              | .              | .              | .              | .              | .              |
| Mayen, gkSt.            | 11            | 294          | 24,8  | 581            | 1              | 2 189          | 2              | 581            | 1              | 2 189          | 2              |
|                         |               |              |   | 552,8          | -50,0          | x              | 0,0            | 552,8          | -50,0          | x              | 0,0            |
| VG Maifeld              | 10            | 269          | 13,1  | 151            | 28             | 1 058          | 811            | 151            | 28             | 1 058          | 811            |
|                         |               |              |   | -14,2          | 3,7            | 74,9           | 110,1          | -14,2          | 3,7            | 74,9           | 110,1          |
| VG Mendig               | 10            | 414          | 8,4   | 374            | 35             | 1 039          | 42             | 374            | 35             | 1 039          | 42             |
|                         |               |              |   | 306,5          | 0,0            | .              | 0,0            | 306,5          | 0,0            | .              | 0,0            |
| Mendig, St.             | 5             | 175          | .   | .              | .              | .              | .              | .              | .              | .              | .              |
|                         |               |              |   | .              | .              | .              | .              | .              | .              | .              | .              |
| Rieden                  | 4             | 239          | .   | .              | 0,0            | .              | 0,0            | .              | 0,0            | .              | 0,0            |
|                         |               |              |   | .              | .              | .              | .              | .              | .              | .              | .              |
| VG Pellenz              | 4             | 105          | 36,6  | 222            | 49             | 1 153          | 249            | 222            | 49             | 1 153          | 249            |
|                         |               |              |   | .              | .              | .              | .              | .              | .              | .              | .              |
| Nickenich               | 3             | .            | .   | .              | .              | .              | .              | .              | .              | .              | .              |
|                         |               |              |   | .              | .              | .              | .              | .              | .              | .              | .              |
| VG Rhein-Mosel          | 76            | 1 953        | 7,8   | 1 919          | 161            | 4 573          | 402            | 1 919          | 161            | 4 573          | 402            |
|                         |               |              |   | x              | x              | x              | x              | x              | x              | x              | x              |
| Alken                   | 6             | 69           | .   | .              | .              | .              | .              | .              | .              | .              | .              |
|                         |               |              |   | .              | .              | .              | .              | .              | .              | .              | .              |
| Brodembach              | 10            | 263          | 5,1   | 274            | 4              | 400            | 5              | 274            | 4              | 400            | 5              |
|                         |               |              |   | .              | 0,0            | .              | 0,0            | .              | 0,0            | .              | 0,0            |
| Burgen                  | 7             | .            | x   | .              | -              | .              | -              | .              | -              | .              | -              |
|                         |               |              |   | 0,0            | 0,0            | 0,0            | 0,0            | 0,0            | 0,0            | 0,0            | 0,0            |
| Dieblich                | 4             | 219          | 11,5  | .              | .              | 753            | 100            | .              | .              | 753            | 100            |
|                         |               |              |   | .              | .              | .              | 0,0            | .              | .              | .              | 0,0            |
| Hatzenport              | 8             | 101          | .   | .              | .              | .              | .              | .              | .              | .              | .              |
|                         |               |              |   | .              | .              | .              | .              | .              | .              | .              | .              |
| Koborn-Gondorf          | 9             | 188          | 3,5   | 138            | 19             | 200            | 28             | 138            | 19             | 200            | 28             |
|                         |               |              |   | .              | 0,0            | .              | 0,0            | .              | 0,0            | .              | 0,0            |
| Löf                     | 8             | 477          | 11,0  | .              | .              | 1 579          | 41             | .              | .              | 1 579          | 41             |
|                         |               |              |   | .              | .              | 0,0            | 0,0            | .              | .              | 0,0            | 0,0            |
| Niederfell              | 5             | 62           | 5,5   | 20             | 6              | 103            | 40             | 20             | 6              | 103            | 40             |
|                         |               |              |   | .              | .              | .              | .              | .              | .              | .              | .              |
| Oberfell                | 4             | .            | .   | .              | .              | .              | .              | .              | .              | .              | .              |
|                         |               |              |   | .              | .              | .              | .              | .              | .              | .              | .              |
| Spay                    | 3             | .            | .   | .              | .              | .              | .              | .              | .              | .              | .              |
|                         |               |              |   | .              | .              | .              | .              | .              | .              | .              | .              |
| Winningen               | 6             | 170          | 11,7  | 231            | 19             | 599            | 25             | 231            | 19             | 599            | 25             |
|                         |               |              |   | .              | .              | .              | .              | .              | .              | .              | .              |
| VG Vallendar            | 12            | 738          | 15,1  | 1 058          | 67             | 3 353          | 233            | 1 058          | 67             | 3 353          | 233            |
|                         |               |              |   | 294,8          | x              | 78,9           | x              | 294,8          | x              | 78,9           | x              |
| Urbach                  | 3             | 60           | 14,7  | .              | .              | 264            | 8              | .              | .              | 264            | 8              |
|                         |               |              |   | .              | .              | .              | 0,0            | .              | .              | .              | 0,0            |
| Vallendar, St.          | 9             | 678          | 15,2  | .              | .              | 3 089          | 225            | .              | .              | 3 089          | 225            |
|                         |               |              |   | .              | .              | .              | .              | .              | .              | .              | .              |
| VG Vordereifel          | 21            | 684          | 5,3   | 372            | 50             | 1 090          | 111            | 372            | 50             | 1 090          | 111            |
|                         |               |              |   | 318,0          | x              | 541,2          | x              | 318,0          | x              | 541,2          | x              |
| Baar                    | 4             | 251          | .   | .              | -              | .              | -              | .              | -              | .              | -              |
|                         |               |              |   | .              | 0,0            | .              | 0,0            | .              | 0,0            | .              | 0,0            |
| Herresbach              | 5             | 49           | .   | .              | .              | .              | .              | .              | .              | .              | .              |
|                         |               |              |   | .              | .              | .              | .              | .              | .              | .              | .              |

| Verwaltungsbezirk | Januar 2022   |              |   |                |                |                |                | Januar 2022    |                |                |                |
|-------------------|---------------|--------------|---|----------------|----------------|----------------|----------------|----------------|----------------|----------------|----------------|
|                   | Be-<br>triebe | Betten       |   | Gäste          |                | Übernachtungen |                | Gäste          |                | Übernachtungen |                |
|                   |               | An-<br>gebot | Auslas-<br>tung   | ins-<br>gesamt | Aus-<br>länder | ins-<br>gesamt | Aus-<br>länder | ins-<br>gesamt | Aus-<br>länder | ins-<br>gesamt | Aus-<br>länder |
|                   | Anzahl        | %            | Anzahl und Veränderung zu Jan. 2021 bzw. Jan. 2021 in % |                |                |                |                |                |                |                |                |

**noch: LK Mayen-Koblenz**

|                                |     |       |      |       |       |        |       |       |       |        |       |
|--------------------------------|-----|-------|------|-------|-------|--------|-------|-------|-------|--------|-------|
| VG Weißenthurm                 | 7   | 445   | 13,1 | 849   | 49    | 1 754  | 366   | 849   | 49    | 1 754  | 366   |
| Mülheim-Kärlich, St.           | 3   | 224   | 10,0 | 215,6 | 75,0  | 121,5  | 72,6  | 215,6 | 75,0  | 121,5  | 72,6  |
|                                |     |       |      | 326   | 1     | 675    | 10    | 326   | 1     | 675    | 10    |
|                                |     |       |      | .     | 0,0   | .      | 0,0   | .     | 0,0   | .      | 0,0   |
| <b>LK Neuwied</b>              | 84  | 4 098 | 11,2 | 5 428 | 408   | 13 812 | 1 123 | 5 428 | 408   | 13 812 | 1 123 |
|                                |     |       |      | 186,1 | 181,4 | 222,6  | 235,2 | 186,1 | 181,4 | 222,6  | 235,2 |
| Neuwied, gkSt.                 | 16  | 777   | 19,6 | 1 645 | 124   | 4 577  | 498   | 1 645 | 124   | 4 577  | 498   |
|                                |     |       |      | 98,4  | 90,8  | 166,1  | 325,6 | 98,4  | 90,8  | 166,1  | 325,6 |
| VG Asbach                      | 11  | 307   | 10,9 | 441   | 69    | 1 005  | 173   | 441   | 69    | 1 005  | 173   |
| Neustadt (Wied)                | 4   | .     | .    | 14,0  | 200,0 | 56,1   | 355,3 | 14,0  | 200,0 | 56,1   | 355,3 |
| Windhagen                      | 4   | 58    | 15,3 | 112   | 23    | 266    | 123   | 112   | 23    | 266    | 123   |
|                                |     |       |      | -60,1 | 27,8  | -38,4  | 272,7 | -60,1 | 27,8  | -38,4  | 272,7 |
| VG Bad Hönningen               | 12  | 1 427 | .    | 1 210 | 11    | .      | .     | 1 210 | 11    | .      | .     |
|                                |     |       |      | x     | 266,7 | .      | .     | x     | 266,7 | .      | .     |
| Bad Hönningen, St.             | 6   | 970   | 6,7  | 593   | 8     | 1 954  | 19    | 593   | 8     | 1 954  | 19    |
|                                |     |       |      | x     | 166,7 | x      | -58,7 | x     | 166,7 | x      | -58,7 |
| Leutesdorf                     | 3   | .     | .    | .     | .     | .      | .     | .     | .     | .      | .     |
|                                |     |       |      | .     | .     | .      | .     | .     | .     | .      | .     |
| VG Dierdorf                    | 3   | 98    | 20,5 | .     | .     | 604    | 53    | .     | .     | 604    | 53    |
|                                |     |       |      | .     | .     | .      | 0,0   | .     | .     | .      | 0,0   |
| VG Linz am Rhein               | 5   | 104   | 10,5 | 143   | -     | 329    | -     | 143   | -     | 329    | -     |
|                                |     |       |      | .     | 0,0   | .      | 0,0   | .     | 0,0   | .      | 0,0   |
| Linz am Rhein, St.             | 3   | .     | .    | .     | -     | .      | -     | .     | -     | .      | -     |
|                                |     |       |      | .     | 0,0   | .      | 0,0   | .     | 0,0   | .      | 0,0   |
| VG Puderbach                   | 4   | 136   | .    | .     | .     | .      | .     | .     | .     | .      | .     |
|                                |     |       |      | .     | .     | .      | .     | .     | .     | .      | .     |
| VG Rengsdorf-Waldbreitbach     | 22  | 985   | 7,4  | 932   | 137   | 2 172  | 352   | 932   | 137   | 2 172  | 352   |
|                                |     |       |      | 170,1 | 251,3 | 165,2  | 291,1 | 170,1 | 251,3 | 165,2  | 291,1 |
| Roßbach                        | 3   | 180   | .    | .     | -     | .      | -     | .     | -     | .      | -     |
|                                |     |       |      | .     | 0,0   | .      | 0,0   | .     | 0,0   | .      | 0,0   |
| Waldbreitbach                  | 5   | 287   | 3,4  | 171   | 39    | 295    | 53    | 171   | 39    | 295    | 53    |
|                                |     |       |      | .     | .     | .      | .     | .     | .     | .      | .     |
| VG Unkel                       | 11  | 264   | 9,0  | 325   | 15    | 715    | 20    | 325   | 15    | 715    | 20    |
|                                |     |       |      | 215,5 | 50,0  | 232,6  | 17,6  | 215,5 | 50,0  | 232,6  | 17,6  |
| Rheinbreitbach                 | 5   | 79    | 8,3  | 66    | -     | 197    | -     | 66    | -     | 197    | -     |
|                                |     |       |      | .     | .     | .      | .     | .     | .     | .      | .     |
| Unkel, St.                     | 6   | 185   | 9,3  | 259   | 15    | 518    | 20    | 259   | 15    | 518    | 20    |
|                                |     |       |      | .     | .     | .      | .     | .     | .     | .      | .     |
| <b>LK Rhein-Hunsrück-Kreis</b> | 142 | 7 137 | 8,8  | 6 828 | 1 121 | 18 851 | 3 153 | 6 828 | 1 121 | 18 851 | 3 153 |
|                                |     |       |      | 233,7 | 146,4 | 140,6  | 47,2  | 233,7 | 146,4 | 140,6  | 47,2  |
| Boppard, St.                   | 36  | 1 146 | 14,0 | 1 260 | 191   | 4 810  | 306   | 1 260 | 191   | 4 810  | 306   |
|                                |     |       |      | 353,2 | x     | 77,8   | x     | 353,2 | x     | 77,8   | x     |
| VG Hunsrück-Mittelrhein        | 44  | 4 009 | 4,5  | 2 534 | 178   | 5 379  | 299   | 2 534 | 178   | 5 379  | 299   |
|                                |     |       |      | x     | x     | x      | x     | x     | x     | x      | x     |
| Emmelshausen, St.              | 4   | 134   | 7,6  | 167   | 13    | 307    | 17    | 167   | 13    | 307    | 17    |
|                                |     |       |      | .     | 0,0   | .      | 0,0   | .     | 0,0   | .      | 0,0   |
| Halsenbach                     | 3   | 76    | .    | .     | .     | .      | .     | .     | .     | .      | .     |
|                                |     |       |      | .     | .     | .      | .     | .     | .     | .      | .     |



| Verwaltungsbezirk | Januar 2022   |              |   |                |                |                |                | Januar 2022    |                |                |                |
|-------------------|---------------|--------------|---|----------------|----------------|----------------|----------------|----------------|----------------|----------------|----------------|
|                   | Be-<br>triebe | Betten       |   | Gäste          |                | Übernachtungen |                | Gäste          |                | Übernachtungen |                |
|                   |               | An-<br>gebot | Auslas-<br>tung   | ins-<br>gesamt | Aus-<br>länder | ins-<br>gesamt | Aus-<br>länder | ins-<br>gesamt | Aus-<br>länder | ins-<br>gesamt | Aus-<br>länder |
|                   | Anzahl        | %            | Anzahl und Veränderung zu Jan. 2021 bzw. Jan. 2021 in % |                |                |                |                |                |                |                |                |

**noch: LK Rhein-Hunsrück-Kreis**

|                            |            |              |             |              |            |               |            |              |            |               |            |
|----------------------------|------------|--------------|-------------|--------------|------------|---------------|------------|--------------|------------|---------------|------------|
| Oberwesel, St.             | 12         | 530          | 13,6        | 967          | 33         | 2 165         | 50         | 967          | 33         | 2 165         | 50         |
| Sankt Goar, St.            | 19         | 1 910        | 4,2         | 1 227        | 82         | 2 401         | 112        | 1 227        | 82         | 2 401         | 112        |
| VG Kastellaun              | 18         | 640          | 7,7         | 520          | 58         | 1 482         | 136        | 520          | 58         | 1 482         | 136        |
| Kastellaun, St.            | 7          | 354          | 9,3         | 316,0        | x          | 387,5         | 161,5      | 316,0        | x          | 387,5         | 161,5      |
|                            |            |              |             | 399          | 50         | 984           | 121        | 399          | 50         | 984           | 121        |
|                            |            |              |             | 348,3        | 525,0      | 377,7         | 132,7      | 348,3        | 525,0      | 377,7         | 132,7      |
| VG Kirchberg (Hunsrück)    | 26         | 867          | 15,9        | 1 447        | 628        | 4 130         | 2 272      | 1 447        | 628        | 4 130         | 2 272      |
| Büchenbeuren               | 4          | 92           | .           | 79,1         | 116,6      | 78,5          | 85,8       | 79,1         | 116,6      | 78,5          | 85,8       |
| Kirchberg (Hunsrück), St.  | 3          | 105          | .           | .            | .          | .             | .          | .            | .          | .             | .          |
| Lautzenhausen              | 5          | 336          | 26,0        | 888          | 442        | 2 624         | 1 618      | 888          | 442        | 2 624         | 1 618      |
| Sohren                     | 4          | 107          | .           | 123,1        | 187,0      | 135,3         | 135,9      | 123,1        | 187,0      | 135,3         | 135,9      |
|                            |            |              |             | .            | .          | .             | .          | .            | .          | .             | .          |
| VG Simmern-Rheinböllen     | 18         | 475          | 21,4        | 1 067        | 66         | 3 050         | 140        | 1 067        | 66         | 3 050         | 140        |
| Rheinböllen, St.           | 4          | 197          | 32,2        | 64,7         | -54,2      | 49,2          | -83,4      | 64,7         | -54,2      | 49,2          | -83,4      |
|                            |            |              |             | 527          | 43         | 1 904         | 87         | 527          | 43         | 1 904         | 87         |
|                            |            |              |             | 40,2         | -68,4      | 39,3          | -89,2      | 40,2         | -68,4      | 39,3          | -89,2      |
| Simmern/Hunsrück, St.      | 6          | 122          | 14,6        | 259          | 23         | 535           | 53         | 259          | 23         | 535           | 53         |
|                            |            |              |             | 43,9         | 187,5      | 17,8          | 55,9       | 43,9         | 187,5      | 17,8          | 55,9       |
| <b>LK Rhein-Lahn-Kreis</b> | <b>128</b> | <b>5 547</b> | <b>16,1</b> | <b>5 731</b> | <b>302</b> | <b>26 737</b> | <b>853</b> | <b>5 731</b> | <b>302</b> | <b>26 737</b> | <b>853</b> |
|                            |            |              |             | 295,5        | 556,5      | 93,5          | 464,9      | 295,5        | 556,5      | 93,5          | 464,9      |
| Lahnstein, gkSt.           | 15         | 1 113        | 6,1         | 1 073        | 81         | 2 044         | 154        | 1 073        | 81         | 2 044         | 154        |
|                            |            |              |             | x            | 0,0        | 293,8         | 0,0        | x            | 0,0        | 293,8         | 0,0        |
| VG Aar-Einrich             | 5          | 182          | 17,5        | 413          | 45         | 955           | 178        | 413          | 45         | 955           | 178        |
|                            |            |              |             | .            | .          | .             | .          | .            | .          | .             | .          |
| VG Bad Ems-Nassau          | 43         | 2 498        | 25,4        | 2 259        | 54         | 19 004        | 235        | 2 259        | 54         | 19 004        | 235        |
| Arzbach                    | 3          | 118          | .           | 177,2        | 260,0      | 61,5          | 535,1      | 177,2        | 260,0      | 61,5          | 535,1      |
|                            |            |              |             | .            | 0,0        | .             | 0,0        | .            | 0,0        | .             | 0,0        |
| Bad Ems, St.               | 20         | 1 618        | 37,4        | 1 896        | 39         | 18 140        | 218        | 1 896        | 39         | 18 140        | 218        |
| Nassau, St.                | 5          | 65           | 1,9         | 163,3        | 160,0      | 59,1          | 489,2      | 163,3        | 160,0      | 59,1          | 489,2      |
|                            |            |              |             | 22           | 1          | 38            | 2          | 22           | 1          | 38            | 2          |
|                            |            |              |             | .            | 0,0        | .             | 0,0        | .            | 0,0        | .             | 0,0        |
| Obemhof                    | 3          | .            | .           | .            | 0,0        | .             | 0,0        | .            | 0,0        | .             | 0,0        |
|                            |            |              |             | .            | 0,0        | .             | 0,0        | .            | 0,0        | .             | 0,0        |
| VG Diez                    | 12         | 364          | 13,9        | 760          | 52         | 1 523         | 75         | 760          | 52         | 1 523         | 75         |
| Balduinstein               | 3          | .            | .           | 216,7        | 420,0      | 159,0         | 240,9      | 216,7        | 420,0      | 159,0         | 240,9      |
|                            |            |              |             | .            | 0,0        | .             | 0,0        | .            | 0,0        | .             | 0,0        |
| Diez, St.                  | 5          | 250          | 17,5        | 634          | 34         | 1 311         | 39         | 634          | 34         | 1 311         | 39         |
|                            |            |              |             | 213,9        | 580,0      | 152,6         | 387,5      | 213,9        | 580,0      | 152,6         | 387,5      |
| VG Loreley                 | 45         | 1 274        | 7,8         | 1 163        | 65         | 2 964         | 191        | 1 163        | 65         | 2 964         | 191        |
|                            |            |              |             | x            | x          | x             | x          | x            | x          | x             | x          |
| Braubach, St.              | 7          | 261          | 9,4         | 285          | 5          | 736           | 12         | 285          | 5          | 736           | 12         |
| Kamp-Bornhofen             | 12         | 303          | 4,6         | 118          | 51         | 421           | 163        | 118          | 51         | 421           | 163        |
|                            |            |              |             | .            | 0,0        | .             | 0,0        | .            | 0,0        | .             | 0,0        |
| Kaub, St.                  | 8          | 253          | 6,0         | .            | .          | 453           | 4          | .            | .          | 453           | 4          |
|                            |            |              |             | .            | .          | .             | 0,0        | .            | .          | .             | 0,0        |

| Verwaltungsbezirk | Januar 2022   |              |   |                |                |                |                | Januar 2022    |                |                |                |
|-------------------|---------------|--------------|---|----------------|----------------|----------------|----------------|----------------|----------------|----------------|----------------|
|                   | Be-<br>triebe | Betten       |   | Gäste          |                | Übernachtungen |                | Gäste          |                | Übernachtungen |                |
|                   |               | An-<br>gebot | Auslas-<br>tung   | ins-<br>gesamt | Aus-<br>länder | ins-<br>gesamt | Aus-<br>länder | ins-<br>gesamt | Aus-<br>länder | ins-<br>gesamt | Aus-<br>länder |
|                   | Anzahl        | %            | Anzahl und Veränderung zu Jan. 2021 bzw. Jan. 2021 in % |                |                |                |                |                |                |                |                |

**noch: LK Rhein-Lahn-Kreis**

|                                |     |       |      |                |              |                |              |                |              |                |              |
|--------------------------------|-----|-------|------|----------------|--------------|----------------|--------------|----------------|--------------|----------------|--------------|
| Lierschied                     | 3   | 34    | .    | .              | -            | .              | -            | .              | -            | .              | -            |
| Skt. Goarshn., Loreleyst., St. | 7   | .     | .    | .              | 0,0          | .              | 0,0          | .              | 0,0          | .              | 0,0          |
| VG Nastätten                   | 8   | 116   | 7,1  | 63             | 5            | 247            | 20           | 63             | 5            | 247            | 20           |
| Nastätten, St.                 | 4   | 73    | .    | .              | 0,0          | .              | 0,0          | .              | 0,0          | .              | 0,0          |
| <b>LK Rhein-Pfalz-Kreis</b>    | 26  | 1 047 | 11,0 | 1 409<br>122,9 | 196<br>x     | 3 443<br>81,1  | 379<br>x     | 1 409<br>122,9 | 196<br>x     | 3 443<br>81,1  | 379<br>x     |
| Mutterstadt                    | 3   | 88    | 14,0 | 188<br>18,2    | 26<br>x      | 370<br>-5,9    | 28<br>x      | 188<br>18,2    | 26<br>x      | 370<br>-5,9    | 28<br>x      |
| Schifferstadt, St.             | 6   | 202   | 12,9 | 242<br>106,8   | 67<br>378,6  | 784<br>23,9    | 170<br>466,7 | 242<br>106,8   | 67<br>378,6  | 784<br>23,9    | 170<br>466,7 |
| VG Rheinauen                   | 6   | 137   | 6,3  | 137<br>10,5    | 23<br>0,0    | 257<br>-16,3   | 30<br>0,0    | 137<br>10,5    | 23<br>0,0    | 257<br>-16,3   | 30<br>0,0    |
| Altrip                         | 4   | .     | .    | .              | .            | .              | .            | .              | .            | .              | .            |
| VG Römerberg-Dudenhofen        | 6   | 238   | 8,1  | 232<br>101,7   | 12<br>0,0    | 578<br>105,7   | 17<br>0,0    | 232<br>101,7   | 12<br>0,0    | 578<br>105,7   | 17<br>0,0    |
| Römerberg                      | 3   | 158   | 11,2 | 203            | 10<br>0,0    | 531            | 15<br>0,0    | 203            | 10<br>0,0    | 531            | 15<br>0,0    |
| <b>LK Südliche Weinstraße</b>  | 184 | 5 857 | 11,5 | 5 099<br>286,3 | 155<br>127,9 | 20 213<br>82,1 | 739<br>61,0  | 5 099<br>286,3 | 155<br>127,9 | 20 213<br>82,1 | 739<br>61,0  |
| VG Annweiler am Trifels        | 23  | 1 353 | 2,4  | 264<br>177,9   | 19<br>5,6    | 992<br>43,4    | 308<br>29,4  | 264<br>177,9   | 19<br>5,6    | 992<br>43,4    | 308<br>29,4  |
| Annweiler am Trifels, St.      | 11  | 1 017 | 2,0  | 210<br>281,8   | 9<br>50,0    | 601<br>36,9    | 101<br>50,7  | 210<br>281,8   | 9<br>50,0    | 601<br>36,9    | 101<br>50,7  |
| Dernbach                       | 3   | 42    | .    | .              | 0,0          | .              | 0,0          | .              | 0,0          | .              | 0,0          |
| VG Bad Bergzabern              | 44  | 1 740 | 23,7 | 1 918<br>249,4 | 53<br>140,9  | 12 362<br>50,3 | 207<br>105,0 | 1 918<br>249,4 | 53<br>140,9  | 12 362<br>50,3 | 207<br>105,0 |
| Bad Bergzabern, St.            | 13  | 780   | 46,1 | 1 265<br>210,8 | 23<br>130,0  | 10 783<br>41,6 | 53<br>130,4  | 1 265<br>210,8 | 23<br>130,0  | 10 783<br>41,6 | 53<br>130,4  |
| Gleiszellen-Gleishorbach       | 3   | 219   | .    | .              | .            | .              | .            | .              | .            | .              | .            |
| Klingenmünster                 | 3   | .     | .    | .              | .            | .              | .            | .              | .            | .              | .            |
| Schweigen-Rechtenbach          | 6   | 152   | 12,6 | 238            | 18           | 576            | 51           | 238            | 18           | 576            | 51           |
| Vorderweidenthal               | 5   | 137   | .    | 46<br>0,0      | -<br>0,0     | -              | -<br>0,0     | 46<br>0,0      | -<br>0,0     | -              | -<br>0,0     |
| VG Edenkoben                   | 34  | 1 015 | 8,3  | 1 270<br>493,5 | 25<br>108,3  | 2 514<br>366,4 | 57<br>137,5  | 1 270<br>493,5 | 25<br>108,3  | 2 514<br>366,4 | 57<br>137,5  |
| Burrweiler                     | 3   | .     | .    | .              | 0,0          | .              | 0,0          | .              | 0,0          | .              | 0,0          |
| Edenkoben, St.                 | 10  | 569   | 4,4  | 334            | 6            | 758            | 12           | 334            | 6            | 758            | 12           |
| Gleisweiler                    | 3   | .     | .    | .              | 0,0          | .              | 0,0          | .              | 0,0          | .              | 0,0          |
| Rhodt unter Rietburg           | 11  | 215   | .    | .              | .            | .              | .            | .              | .            | .              | .            |

| Verwaltungsbezirk | Januar 2022   |              |   |                |                |                |                | Januar 2022    |                |                |                |
|-------------------|---------------|--------------|---|----------------|----------------|----------------|----------------|----------------|----------------|----------------|----------------|
|                   | Be-<br>triebe | Betten       |   | Gäste          |                | Übernachtungen |                | Gäste          |                | Übernachtungen |                |
|                   |               | An-<br>gebot | Auslas-<br>tung   | ins-<br>gesamt | Aus-<br>länder | ins-<br>gesamt | Aus-<br>länder | ins-<br>gesamt | Aus-<br>länder | ins-<br>gesamt | Aus-<br>länder |
|                   | Anzahl        | %            | Anzahl und Veränderung zu Jan. 2021 bzw. Jan. 2021 in % |                |                |                |                |                |                |                |                |

**noch: LK Südliche Weinstraße**

|                                |            |              |            |              |            |              |            |              |            |              |            |     |
|--------------------------------|------------|--------------|------------|--------------|------------|--------------|------------|--------------|------------|--------------|------------|-----|
| Weyher in der Pfalz            | 3          | .            | .          | .            | .          | 0,0          | .          | 0,0          | .          | 0,0          | .          | 0,0 |
| VG Herxheim                    | 5          | .            | .          | 152          | 9          | 392          | 20         | 152          | 9          | 392          | 20         |     |
| Herxheim bei Landau/Pfalz      | 4          | .            | .          | 20,6         | 28,6       | 41,0         | 100,0      | 20,6         | 28,6       | 41,0         | 100,0      |     |
| VG Landau-Land                 | 40         | 478          | 7,2        | 364          | 25         | 1 037        | 107        | 364          | 25         | 1 037        | 107        |     |
| Billigheim-Ingenheim           | 6          | 71           | .          | 171,6        | 177,8      | 86,5         | 24,4       | 171,6        | 177,8      | 86,5         | 24,4       |     |
| Göcklingen                     | 4          | .            | .          | 0,0          | .          | .            | 0,0        | .            | 0,0        | .            | 0,0        |     |
| Heuchelheim-Klingen            | 6          | 56           | .          | 0,0          | .          | .            | 0,0        | .            | 0,0        | .            | 0,0        |     |
| Ilbesheim bei Landau i. d. Pf. | 4          | .            | .          | 0,0          | .          | .            | 0,0        | .            | 0,0        | .            | 0,0        |     |
| Impflingen                     | 3          | 41           | 16,5       | 39           | 7          | 203          | 43         | 39           | 7          | 203          | 43         |     |
| Leinsweiler                    | 11         | 136          | 9,1        | 85,7         | 0,0        | 61,1         | -47,6      | 85,7         | 0,0        | 61,1         | -47,6      |     |
| VG Maikammer                   | 33         | 962          | 9,3        | 137          | 14         | 372          | 50         | 137          | 14         | 372          | 50         |     |
| Kirrweiler (Pfalz)             | 7          | 77           | .          | 569,1        | 0,0        | 377,9        | 0,0        | 569,1        | 0,0        | 377,9        | 0,0        |     |
| Maikammer                      | 10         | 389          | .          | 0,0          | .          | .            | 0,0        | .            | 0,0        | .            | 0,0        |     |
| Sankt Martin                   | 16         | 496          | 10,4       | 648          | 8          | 1 552        | 10         | 648          | 8          | 1 552        | 10         |     |
| VG Offenbach an der Queich     | 5          | .            | .          | 47           | -          | 240          | -          | 47           | -          | 240          | -          |     |
| Bornheim                       | 3          | .            | .          | 17,5         | 0,0        | -4,4         | 0,0        | 17,5         | 0,0        | -4,4         | 0,0        |     |
| <b>LK Südwestpfalz</b>         | <b>109</b> | <b>3 507</b> | <b>6,7</b> | <b>3 035</b> | <b>139</b> | <b>7 083</b> | <b>253</b> | <b>3 035</b> | <b>139</b> | <b>7 083</b> | <b>253</b> |     |
| VG Dahner Felsenland           | 62         | 1 511        | 10,4       | x            | x          | x            | x          | x            | x          | x            | x          |     |
| Bruchweiler-Bärenbach          | 6          | 59           | 9,0        | .            | 0,0        | 159          | 0,0        | .            | 0,0        | 159          | 0,0        |     |
| Bundenthal                     | 4          | 63           | .          | .            | .          | .            | .          | .            | .          | .            | .          |     |
| Dahn, St.                      | 12         | 637          | 19,6       | 1 427        | 51         | 3 739        | 113        | 1 427        | 51         | 3 739        | 113        |     |
| Fischbach bei Dahn             | 11         | 153          | 2,0        | 28           | -          | 90           | -          | 28           | -          | 90           | -          |     |
| Ludwigswinkel                  | 10         | 234          | 1,2        | 0,0          | 0,0        | 85           | -          | 0,0          | 0,0        | 85           | -          |     |
| Nothweiler                     | 3          | 50           | 12,5       | .            | 0,0        | 188          | -          | .            | -          | 188          | -          |     |
| Rumbach                        | 5          | 95           | .          | .            | 0,0        | 0,0          | 0,0        | .            | 0,0        | 0,0          | 0,0        |     |
| Schönau (Pfalz)                | 5          | .            | .          | 13           | -          | 51           | -          | 13           | -          | 51           | -          |     |
| VG Hauenstein                  | 15         | 295          | 7,3        | 0,0          | 0,0        | 0,0          | 0,0        | 0,0          | 0,0        | 0,0          | 0,0        |     |
| Hauenstein                     | 7          | 225          | .          | 581,0        | x          | x            | x          | 581,0        | x          | x            | x          |     |
|                                |            |              |            | 166          | 4          | .            | .          | 166          | 4          | .            | .          |     |
|                                |            |              |            | 514,8        | 300,0      | .            | .          | 514,8        | 300,0      | .            | .          |     |

| Verwaltungsbezirk | Januar 2022   |              |   |                |                |                |                | Januar 2022    |                |                |                |
|-------------------|---------------|--------------|---|----------------|----------------|----------------|----------------|----------------|----------------|----------------|----------------|
|                   | Be-<br>triebe | Betten       |   | Gäste          |                | Übernachtungen |                | Gäste          |                | Übernachtungen |                |
|                   |               | An-<br>gebot | Auslas-<br>tung   | ins-<br>gesamt | Aus-<br>länder | ins-<br>gesamt | Aus-<br>länder | ins-<br>gesamt | Aus-<br>länder | ins-<br>gesamt | Aus-<br>länder |
|                   | Anzahl        | %            | Anzahl und Veränderung zu Jan. 2021 bzw. Jan. 2021 in % |                |                |                |                |                |                |                |                |

**noch: LK Südwestpfalz**

|                               |            |              |            |              |            |               |              |              |            |               |              |
|-------------------------------|------------|--------------|------------|--------------|------------|---------------|--------------|--------------|------------|---------------|--------------|
| Hinterweidenthal              | 4          | 49           | 11,4       | .            | .          | 167           | 21           | .            | .          | 167           | 21           |
| Wilgartswiesen                | 3          | .            | .          | .            | .          | .             | 0,0          | .            | .          | .             | 0,0          |
|                               |            |              |            | .            | 0,0        | .             | 0,0          | .            | 0,0        | .             | 0,0          |
| VG Pirmasens-Land             | 8          | 207          | 2,8        | 67           | 3          | 174           | 8            | 67           | 3          | 174           | 8            |
|                               |            |              |            | 91,4         | 0,0        | 222,2         | 0,0          | 91,4         | 0,0        | 222,2         | 0,0          |
| Eppenbrunn                    | 4          | 133          | .          | .            | .          | .             | .            | .            | .          | .             | .            |
|                               |            |              |            | .            | 0,0        | .             | 0,0          | .            | 0,0        | .             | 0,0          |
| Lemberg                       | 4          | 74           | .          | .            | .          | .             | .            | .            | .          | .             | .            |
|                               |            |              |            | .            | .          | .             | .            | .            | .          | .             | .            |
| VG Rodalben                   | 6          | 757          | 0,9        | 78           | 2          | 209           | 2            | 78           | 2          | 209           | 2            |
|                               |            |              |            | 169,0        | 0,0        | 226,6         | 0,0          | 169,0        | 0,0        | 226,6         | 0,0          |
| Rodalben, St.                 | 4          | .            | .          | .            | .          | .             | .            | .            | .          | .             | .            |
|                               |            |              |            | .            | .          | .             | .            | .            | .          | .             | .            |
| VG Thaleischweiler-Wallhalben | 7          | 148          | 7,2        | 137          | 7          | 320           | 18           | 137          | 7          | 320           | 18           |
|                               |            |              |            | .            | 0,0        | .             | 0,0          | .            | 0,0        | .             | 0,0          |
| VG Waldfishbach-Burgalben     | 7          | 361          | 3,9        | 252          | 14         | 424           | 19           | 252          | 14         | 424           | 19           |
|                               |            |              |            | .            | .          | .             | .            | .            | .          | .             | .            |
| Waldfishbach-Burgalben        | 5          | .            | .          | .            | .          | .             | .            | .            | .          | .             | .            |
|                               |            |              |            | .            | .          | .             | .            | .            | .          | .             | .            |
| VG Zweibrücken-Land           | 4          | 228          | 8,9        | 494          | 35         | 611           | 63           | 494          | 35         | 611           | 63           |
|                               |            |              |            | 384,3        | x          | 312,8         | x            | 384,3        | x          | 312,8         | x            |
| <b>LK Trier-Saarburg</b>      | <b>210</b> | <b>9 134</b> | <b>8,7</b> | <b>6 021</b> | <b>955</b> | <b>23 778</b> | <b>4 479</b> | <b>6 021</b> | <b>955</b> | <b>23 778</b> | <b>4 479</b> |
|                               |            |              |            | 385,2        | x          | 328,8         | 279,6        | 385,2        | x          | 328,8         | 279,6        |
| VG Hermeskeil                 | 12         | 2 311        | 0,9        | 268          | 48         | 600           | 92           | 268          | 48         | 600           | 92           |
|                               |            |              |            | 396,3        | 242,9      | -21,4         | 557,1        | 396,3        | 242,9      | -21,4         | 557,1        |
| Hermeskeil, St.               | 3          | 151          | 2,8        | 73           | 10         | 127           | 20           | 73           | 10         | 127           | 20           |
|                               |            |              |            | .            | 0,0        | .             | 0,0          | .            | 0,0        | .             | 0,0          |
| Reinsfeld                     | 3          | .            | .          | 42           | 4          | 149           | 20           | 42           | 4          | 149           | 20           |
|                               |            |              |            | .            | .          | .             | .            | .            | .          | .             | .            |
| VG Konz                       | 30         | 537          | 8,3        | 502          | 43         | 1 343         | 173          | 502          | 43         | 1 343         | 173          |
|                               |            |              |            | 25,2         | 104,8      | -22,7         | 2,4          | 25,2         | 104,8      | -22,7         | 2,4          |
| Konz, St.                     | 11         | 119          | 12,2       | 141          | 7          | 435           | 21           | 141          | 7          | 435           | 21           |
|                               |            |              |            | -16,6        | 600,0      | -48,3         | x            | -16,6        | 600,0      | -48,3         | x            |
| Nittel                        | 10         | 216          | 5,6        | 167          | 20         | 362           | 121          | 167          | 20         | 362           | 121          |
|                               |            |              |            | 16,8         | 42,9       | -36,6         | -19,3        | 16,8         | 42,9       | -36,6         | -19,3        |
| Wasserliesch                  | 3          | 109          | 9,8        | 116          | 7          | 321           | 13           | 116          | 7          | 321           | 13           |
|                               |            |              |            | .            | .          | .             | .            | .            | .          | .             | .            |
| VG Ruwer                      | 6          | 249          | 10,4       | 316          | 43         | 780           | 151          | 316          | 43         | 780           | 151          |
|                               |            |              |            | x            | 258,3      | 427,0         | 60,6         | x            | 258,3      | 427,0         | 60,6         |
| VG Saarburg-Kell              | 47         | 3 244        | 12,5       | 2 684        | 476        | 12 206        | 2 694        | 2 684        | 476        | 12 206        | 2 694        |
|                               |            |              |            | x            | x          | x             | 265,0        | x            | x          | x             | 265,0        |
| Ayl                           | 3          | 76           | 5,8        | .            | .          | 133           | 14           | .            | .          | 133           | 14           |
|                               |            |              |            | .            | .          | .             | .            | .            | .          | .             | .            |
| Kell am See                   | 9          | 1 469        | .          | 1 235        | 240        | .             | .            | 1 235        | 240        | .             | .            |
|                               |            |              |            | x            | x          | .             | .            | x            | x          | .             | .            |
| Palzem                        | 5          | .            | .          | .            | .          | .             | .            | .            | .          | .             | .            |
|                               |            |              |            | .            | 0,0        | .             | 0,0          | .            | 0,0        | .             | 0,0          |
| Saarburg, St.                 | 17         | 1 344        | 8,3        | 559          | 166        | 3 343         | 1 215        | 559          | 166        | 3 343         | 1 215        |
|                               |            |              |            | x            | 514,8      | .             | .            | x            | 514,8      | .             | .            |

| Verwaltungsbezirk | Januar 2022   |              |   |                |                |                |                | Januar 2022    |                |                |                |
|-------------------|---------------|--------------|---|----------------|----------------|----------------|----------------|----------------|----------------|----------------|----------------|
|                   | Be-<br>triebe | Betten       |   | Gäste          |                | Übernachtungen |                | Gäste          |                | Übernachtungen |                |
|                   |               | An-<br>gebot | Auslas-<br>tung   | ins-<br>gesamt | Aus-<br>länder | ins-<br>gesamt | Aus-<br>länder | ins-<br>gesamt | Aus-<br>länder | ins-<br>gesamt | Aus-<br>länder |
|                   | Anzahl        | %            | Anzahl und Veränderung zu Jan. 2021 bzw. Jan. 2021 in % |                |                |                |                |                |                |                |                |

**noch: LK Trier-Saarburg**

|                                  |            |               |             |               |              |               |              |               |              |               |              |
|----------------------------------|------------|---------------|-------------|---------------|--------------|---------------|--------------|---------------|--------------|---------------|--------------|
| VG Schweich an der Röm. Weinstr. | 98         | 2 528         | 10,4        | 1 834         | 232          | 7 894         | 1 095        | 1 834         | 232          | 7 894         | 1 095        |
| Detzem                           | 3          | .             | .           | 536,8         | x            | x             | x            | 536,8         | x            | x             | x            |
| Fell                             | 3          | .             | x           | .             | 0,0          | .             | 0,0          | .             | 0,0          | .             | 0,0          |
| Kenn                             | 3          | -             | x           | .             | 0,0          | .             | 0,0          | .             | 0,0          | .             | 0,0          |
| Klüsserath                       | 4          | .             | .           | .             | 0,0          | .             | 0,0          | .             | 0,0          | .             | 0,0          |
| Köwerich                         | 5          | 121           | 0,6         | 13            | -            | 22            | -            | 13            | -            | 22            | -            |
| Leiwien                          | 22         | .             | .           | .             | .            | .             | .            | .             | .            | .             | .            |
| Longuich                         | 9          | 330           | 5,2         | 182           | 15           | 511           | 50           | 182           | 15           | 511           | 50           |
| Mehring                          | 17         | 212           | 5,4         | 451,5         | 0,0          | 487,4         | 0,0          | 451,5         | 0,0          | 487,4         | 0,0          |
| Riol                             | 3          | .             | .           | 26,9          | 112,5        | -2,5          | 130,4        | 26,9          | 112,5        | -2,5          | 130,4        |
| Schweich, St.                    | 7          | 205           | 8,7         | 204           | 23           | 534           | 32           | 204           | 23           | 534           | 32           |
| Thörnich                         | 3          | -             | x           | 110,3         | x            | 145,0         | x            | 110,3         | x            | 145,0         | x            |
| Trittenheim                      | 15         | .             | .           | 0,0           | 0,0          | 0,0           | 0,0          | 0,0           | 0,0          | 0,0           | 0,0          |
| VG Trier-Land                    | 17         | 265           | 12,0        | 417           | 113          | 955           | 274          | 417           | 113          | 955           | 274          |
| Kordel                           | 4          | 65            | 0,6         | 53,9          | x            | 16,2          | 185,4        | 53,9          | x            | 16,2          | 185,4        |
| Langsur                          | 3          | .             | .           | 6             | -            | 12            | -            | 6             | -            | 12            | -            |
| Ralingen                         | 3          | .             | .           | .             | 0,0          | .             | 0,0          | .             | 0,0          | .             | 0,0          |
| <b>LK Vulkaneifel</b>            | <b>133</b> | <b>10 666</b> | <b>20,3</b> | <b>18 489</b> | <b>2 568</b> | <b>64 855</b> | <b>9 641</b> | <b>18 489</b> | <b>2 568</b> | <b>64 855</b> | <b>9 641</b> |
| VG Daun                          | 59         | 3 154         | 22,5        | x             | x            | 520,4         | x            | x             | x            | 520,4         | x            |
| Daun, St.                        | 14         | 1 310         | 26,1        | 2 758         | 349          | 10 275        | 885          | 2 758         | 349          | 10 275        | 885          |
| Deudesfeld                       | 5          | .             | .           | x             | x            | .             | .            | x             | x            | .             | .            |
| Gillensfeld                      | 4          | 198           | 5,5         | .             | .            | .             | .            | .             | .            | .             | .            |
| Schalkenmehren                   | 8          | 435           | 42,7        | 120           | 12           | 329           | 23           | 120           | 12           | 329           | 23           |
| Üdersdorf                        | 3          | .             | .           | 1 820         | 91           | 5 570         | 284          | 1 820         | 91           | 5 570         | 284          |
| Wallenborn                       | 3          | 40            | .           | .             | .            | .             | .            | .             | .            | .             | .            |
| VG Gerolstein                    | 59         | 4 467         | .           | .             | .            | .             | .            | .             | .            | .             | .            |
| Birgel                           | 3          | .             | .           | .             | .            | .             | .            | .             | .            | .             | .            |
| Birresborn                       | 3          | 48            | 18,3        | .             | .            | 264           | 18           | .             | .            | 264           | 18           |
| Gerolstein, St.                  | 14         | 1 269         | 4,8         | .             | .            | .             | 0,0          | .             | .            | .             | 0,0          |
|                                  |            |               |             | x             | x            | x             | x            | x             | x            | x             | x            |

| Verwaltungsbezirk | Januar 2022   |              |   |                |                |                |                | Januar 2022    |                |                |                |
|-------------------|---------------|--------------|---|----------------|----------------|----------------|----------------|----------------|----------------|----------------|----------------|
|                   | Be-<br>triebe | Betten       |   | Gäste          |                | Übernachtungen |                | Gäste          |                | Übernachtungen |                |
|                   |               | An-<br>gebot | Auslas-<br>tung   | ins-<br>gesamt | Aus-<br>länder | ins-<br>gesamt | Aus-<br>länder | ins-<br>gesamt | Aus-<br>länder | ins-<br>gesamt | Aus-<br>länder |
|                   | Anzahl        | %            | Anzahl und Veränderung zu Jan. 2021 bzw. Jan. 2021 in % |                |                |                |                |                |                |                |                |

**noch: LK Vulkaneifel**

|                    |    |       |      |           |          |            |           |           |          |            |           |
|--------------------|----|-------|------|-----------|----------|------------|-----------|-----------|----------|------------|-----------|
| Hillesheim, St.    | 4  | .     | .    | .         | .        | .          | .         | .         | .        | .          | .         |
| Hohenfels-Essingen | 4  | 42    | .    | .         | .        | .          | .         | .         | .        | .          | .         |
| Jünkerath          | 3  | .     | .    | .         | 0,0      | .          | 0,0       | .         | 0,0      | .          | 0,0       |
| Lissendorf         | 3  | 108   | .    | .         | .        | .          | .         | .         | .        | .          | .         |
| Stadtkyll          | 7  | 2 049 | 12,0 | 1 916     | 486      | 7 380      | 2 341     | 1 916     | 486      | 7 380      | 2 341     |
| Üxheim             | 3  | 86    | .    | .         | .        | .          | .         | .         | .        | .          | .         |
| VG Kelberg         | 15 | 3 045 | .    | .         | .        | .          | .         | .         | .        | .          | .         |
| Kelberg            | 7  | 139   | 4,1  | 29<br>0,0 | 1<br>0,0 | 173<br>0,0 | 16<br>0,0 | 29<br>0,0 | 1<br>0,0 | 173<br>0,0 | 16<br>0,0 |

**LK Westerwaldkreis**

|                           |    |       |      |                |              |                 |                |                |              |                 |                |
|---------------------------|----|-------|------|----------------|--------------|-----------------|----------------|----------------|--------------|-----------------|----------------|
| LK Westerwaldkreis        | 90 | 6 805 | 11,5 | 9 927<br>392,2 | 560<br>245,7 | 23 442<br>316,5 | 1 510<br>143,5 | 9 927<br>392,2 | 560<br>245,7 | 23 442<br>316,5 | 1 510<br>143,5 |
| VG Bad Marienberg (Ww.)   | 16 | 932   | 16,8 | 2 027<br>239,0 | 92<br>300,0  | 4 689<br>191,2  | 257<br>217,3   | 2 027<br>239,0 | 92<br>300,0  | 4 689<br>191,2  | 257<br>217,3   |
| Bad Marienberg (Ww.), St. | 11 | 765   | 18,3 | 1 875<br>255,1 | 91<br>435,3  | 4 205<br>195,5  | 255<br>363,6   | 1 875<br>255,1 | 91<br>435,3  | 4 205<br>195,5  | 255<br>363,6   |
| Nistertal                 | 4  | .     | .    | 152<br>117,1   | 1<br>-83,3   | 484<br>158,8    | 2<br>-92,3     | 152<br>117,1   | 1<br>-83,3   | 484<br>158,8    | 2<br>-92,3     |
| VG Hachenburg             | 13 | 1 193 | 4,7  | 1 007<br>514,0 | 30<br>x      | 1 689<br>369,2  | 76<br>261,9    | 1 007<br>514,0 | 30<br>x      | 1 689<br>369,2  | 76<br>261,9    |
| Hachenburg, St.           | 5  | 504   | 9,3  | 852<br>x       | 18<br>350,0  | 1 399<br>444,4  | 59<br>181,0    | 852<br>x       | 18<br>350,0  | 1 399<br>444,4  | 59<br>181,0    |
| VG Höhr-Grenzhausen       | 6  | 648   | 35,6 | 3 417<br>x     | 137<br>242,5 | 6 916<br>x      | 331<br>294,0   | 3 417<br>x     | 137<br>242,5 | 6 916<br>x      | 331<br>294,0   |
| Höhr-Grenzhausen, St.     | 5  | .     | .    | .              | .            | .               | .              | .              | .            | .               | .              |
| VG Montabaur              | 20 | 1 067 | 19,7 | 2 003<br>407,1 | 193<br>x     | 6 292<br>409,5  | 413<br>x       | 2 003<br>407,1 | 193<br>x     | 6 292<br>409,5  | 413<br>x       |
| Montabaur, St.            | 7  | 378   | 40,7 | 1 270<br>445,1 | 143<br>x     | 4 620<br>564,7  | 343<br>x       | 1 270<br>445,1 | 143<br>x     | 4 620<br>564,7  | 343<br>x       |
| Welschneudorf             | 3  | 66    | .    | .              | 0,0          | .               | 0,0            | .              | 0,0          | .               | 0,0            |
| VG Rennerod               | 9  | .     | .    | .              | .            | .               | .              | .              | .            | .               | .              |
| Rennerod, St.             | 3  | 32    | 5,9  | .              | -            | 57              | -              | .              | -            | 57              | -              |
| VG Selters (Ww.)          | 7  | 1 134 | 1,1  | 137<br>9,6     | 3<br>0,0     | 378<br>-5,5     | 43<br>0,0      | 137<br>9,6     | 3<br>0,0     | 378<br>-5,5     | 43<br>0,0      |
| VG Wallmerod              | 3  | 65    | 13,9 | 160<br>50,9    | 8<br>166,7   | 272<br>1,9      | 21<br>250,0    | 160<br>50,9    | 8<br>166,7   | 272<br>1,9      | 21<br>250,0    |
| VG Westerburg             | 9  | 585   | 3,4  | 322<br>182,5   | 28<br>64,7   | 596<br>91,0     | 84<br>-20,8    | 322<br>182,5   | 28<br>64,7   | 596<br>91,0     | 84<br>-20,8    |
| Westerburg, St.           | 4  | 282   | .    | .              | .            | .               | .              | .              | .            | .               | .              |

| Verwaltungsbezirk | Januar 2022   |              |   |                |                |                | Januar 2022    |                |                |                |                |
|-------------------|---------------|--------------|---|----------------|----------------|----------------|----------------|----------------|----------------|----------------|----------------|
|                   | Be-<br>triebe | Betten       |   | Gäste          |                | Übernachtungen |                | Gäste          |                | Übernachtungen |                |
|                   |               | An-<br>gebot | Auslas-<br>tung   | ins-<br>gesamt | Aus-<br>länder | ins-<br>gesamt | Aus-<br>länder | ins-<br>gesamt | Aus-<br>länder | ins-<br>gesamt | Aus-<br>länder |
|                   | Anzahl        | %            | Anzahl und Veränderung zu Jan. 2021 bzw. Jan. 2021 in % |                |                |                |                |                |                |                |                |

**noch: LK Westerwaldkreis**

|                        |       |         |      |         |        |         |        |         |        |         |        |
|------------------------|-------|---------|------|---------|--------|---------|--------|---------|--------|---------|--------|
| VG Wirges              | 5     | 155     | 6,9  | 106     | 16     | 320     | 82     | 106     | 16     | 320     | 82     |
|                        |       |         |      | -19,1   | -62,8  | -49,5   | -68,3  | -19,1   | -62,8  | -49,5   | -68,3  |
| <b>Rheinland-Pfalz</b> | 3 394 | 155 408 | 13,6 | 207 682 | 27 084 | 632 701 | 85 353 | 207 682 | 27 084 | 632 701 | 85 353 |
|                        |       |         |      | 268,8   | 211,3  | 141,0   | 163,3  | 268,8   | 211,3  | 141,0   | 163,3  |

## Impressum

---

Herausgeber:  
Statistisches Landesamt Rheinland-Pfalz  
Mainzer Straße 14-16  
56130 Bad Ems

Telefon: 02603 71-0  
Telefax: 02603 71-3150

E-Mail: [poststelle@statistik.rlp.de](mailto:poststelle@statistik.rlp.de)  
Internet: [www.statistik.rlp.de](http://www.statistik.rlp.de)

Kostenfreier Download im Internet: <http://www.statistik.rlp.de/de/publikationen/statistische-berichte/>

---

© Statistisches Landesamt Rheinland-Pfalz · Bad Ems · 2022

Vervielfältigung und Verbreitung, auch auszugsweise, mit Quellenangabe gestattet.