



2018

# STATISTISCHE BERICHTE



Gäste und Übernachtungen  
im Tourismus im 201

## Zeichenerklärungen

|     |  |
|-----|--|
| 0   | Zahl ungleich Null, Betrag jedoch kleiner als die Hälfte von 1 in der letzten ausgewiesenen Stelle |
| -   | nichts vorhanden   |
| .   | Zahl unbekannt oder geheim   |
| x   | Nachweis nicht sinnvoll  |
| ... | Zahl fällt später an   |
| /   | keine Angabe, da Zahl nicht sicher genug   |
| ( ) | Aussagewert eingeschränkt, da Zahl statistisch unsicher  |
| D   | Durchschnitt   |
| p   | vorläufig  |
| r   | revidiert  |
| s   | geschätzt  |

Für die Abgrenzung von Größenklassen wird im Allgemeinen anstelle einer ausführlichen Beschreibung „50 bis unter 100“ die Darstellungsform „50 – 100“ verwendet.

Einzelwerte in Tabellen werden im Allgemeinen ohne Rücksicht auf die Endsumme gerundet.

# Inhalt

Seite

|  |          |
|--|----------|
| <b>Informationen zur Statistik .....</b> | <b>4</b> |
|--|----------|

|                      |          |
|----------------------|----------|
| <b>Glossar .....</b> | <b>6</b> |
|----------------------|----------|

## Tabellen

### **Einschließlich Campingplätze**

|     |  |    |
|-----|--|----|
| T 1 | Entwicklung des Fremdenverkehrs in den Beherbergungsbetrieben aller Berichtsgemeinden einschließlich Campingplätze ..... | 11 |
|-----|--|----|

|     |  |    |
|-----|--|----|
| T 2 | Gäste und Übernachtungen (Insgesamt und Ausländer/-innen) nach Tourismusregionen, Betriebsarten und Gemeindegruppen einschließlich Campingplätze ..... | 12 |
|-----|--|----|

|     |   |    |
|-----|---|----|
| T 3 | Gäste und Übernachtungen nach Herkunftsländern einschließlich Campingplätze ..... | 13 |
|-----|---|----|

|     |   |    |
|-----|---|----|
| T 4 | Gäste und Übernachtungen von Ausländerinnen und Ausländern im Februar 2018 nach Tourismusregionen, Betriebsarten und Gemeindegruppen einschließlich Campingplätze ..... | 14 |
|-----|---|----|

### **Ohne Campingplätze**

|     |  |    |
|-----|--|----|
| T 5 | Gäste und Übernachtungen nach Verwaltungsbezirken ohne Campingplätze ..... | 15 |
|-----|--|----|

|     |   |    |
|-----|---|----|
| T 6 | Ausländische Gäste und deren Übernachtungen nach Verwaltungsbezirken ohne Campingplätze ..... | 16 |
|-----|---|----|

### **Campingtourismus**

|     |   |    |
|-----|---|----|
| T 7 | Entwicklung des Fremdenverkehrs im Campingtourismus ..... | 17 |
|-----|---|----|

|     |  |    |
|-----|--|----|
| T 8 | Gäste und Übernachtungen auf Campingplätzen nach Verwaltungsbezirken ..... | 18 |
|-----|--|----|

|     |   |    |
|-----|---|----|
| T 9 | Gäste und Übernachtungen auf Campingplätzen nach Herkunftsländern ..... | 19 |
|-----|---|----|

### **Regionalergebnisse ohne Campingplätze**

|      |  |    |
|------|--|----|
| T 10 | Betriebe, Bettenangebot, Gäste und Übernachtungen (einschließlich Privatquartiere und gewerbliche Kleinbetriebe mit weniger als 10 Betten) nach Verwaltungsbezirken ohne Campingplätze ..... | 20 |
|------|--|----|

## Grafiken

|     |  |    |
|-----|--|----|
| G 1 | Entwicklung des Fremdenverkehrs 1986–2017 einschließlich Campingplätze ..... | 10 |
|-----|--|----|

|     |  |    |
|-----|--|----|
| G 2 | Gäste 2017 und 2018 nach Monaten ..... | 10 |
|-----|--|----|

|     |   |    |
|-----|---|----|
| G 3 | Übernachtungen 2017 und 2018 nach Monaten ..... | 10 |
|-----|---|----|

# Informationen zur Statistik

## Ziel der Statistik

Die monatlich durchgeführte Tourismusstatistik informiert über die Zahl der Gästeankünfte und -übernachtungen und ermöglicht damit Aussagen über die kurzfristige Entwicklung der Nachfrage im Beherbergungsgewerbe. Anhand der Angaben über die vorhandenen Bettenkapazitäten kann auf die Entwicklung des touristischen Angebotes geschlossen werden. Die Ergebnisse bieten der Europäischen Kommission, den Ministerien des Bundes und der Länder, lokalen, regionalen und nationalen Tourismusorganisationen, Verbänden und Interessenvertretungen im Bereich Tourismus sowie weiteren institutionellen und privaten Nutzern die notwendigen statistischen Grundlagen für Entscheidungen und Maßnahmen.

## Rechtsgrundlage

Beherbergungsstatistikgesetz (BeherbStatG) vom 22. Mai 2002 (BGBl. I S. 1642) zuletzt geändert durch Artikel 1 des Gesetzes vom 23. November 2011 (BGBl. I S. 2298) in Verbindung mit dem Bundesstatistikgesetz (BStatG) vom 22. Januar 1987 (BGBl. I S. 462, 565), zuletzt geändert durch Artikel 1 des Gesetzes vom 21. Juli 2016 (BGBl. I S. 1768).

Landesgesetz über Fremdenverkehrsstatistik in Rheinland-Pfalz vom 19. März 1951 (GVBl. S. 56), zuletzt geändert durch § 10 Abs. 6 des Landesstatistikgesetzes (LStatG) vom 27. März 1987 (GVBl. S. 57)

Landesstatistikgesetz (LStatG) vom 27. März 1987 (GVBl. S. 57), geändert durch Art. 8 des siebten Rechtsbereinigungsgesetzes vom 5. Oktober 1990 (GVBl. S. 289) in Verbindung mit der Landesverordnung zur Übertragung von Aufgaben der Erhebungsstelle für die Statistik der Verbraucherpreise, die Fremdenverkehrsstatistik und die Beherbergungsstatistik vom 20. April 2005 (GVBl. S. 146)

## Erhebungsumfang

Im Rahmen der Tourismusstatistik werden seit dem 1. Januar 2012 bundeseinheitlich bei allen Beherbergungsbetrieben mit zehn und mehr Betten sowie bei Camping- und Reisemobilplätzen mit zehn und mehr Stellplätzen die angekommenen Gäste und deren Übernachtungen erfasst. Weiterhin werden gemäß landesrechtlicher Grundlage in Rheinland-Pfalz in denjenigen Gemeinden, die über ein staatlich verliehenes Prädikat als Fremdenverkehrsgemeinde, Erholungsort, Luftkurort oder Heilbad verfügen, zusätzlich auch die Privatzimmervermieter und gewerblichen Kleinbetriebe mit weniger als zehn Betten in der Statistik berücksichtigt.

## Regionale Ebene

Der Ergebnismachweis erfolgt für administrative – Landkreise, kreisfreie Städte, Verbandsgemeinden und Gemeinden – und nichtadministrative Gebietseinheiten wie Tourismusregionen.

## Berichtskreis

In die monatliche Erhebung sind rund 3 500 Beherbergungsbetriebe mit zehn und mehr Betten bzw. bei Camping- und Reisemobilplätzen mit zehn und mehr Stellplätzen sowie auf landesrechtlicher Grundlage rund 7 300 Privatzimmervermieter und gewerbliche Kleinbetriebe mit weniger als zehn Fremdenbetten einbezogen.

## Erhebungsmerkmale und Berichtszeitraum/-zeitpunkt

Erhebungsmerkmale der Monaterhebung im Tourismus sind die Anzahl der Ankünfte und der Übernachtungen von Gästen. Bei Gästen, deren Wohnsitz oder gewöhnlicher Aufenthaltsort außerhalb Deutschlands liegt, werden diese Angaben auch in der Unterteilung nach Herkunftsländern erfasst. Erhoben werden bei Betriebsstätten außerdem die Zahl der angebotenen Schlafgelegenheiten, bei Camping- und Reisemobilplätzen die Anzahl der Stellplätze und bei Betrieben der Hotellerie zusätzlich die Zahl der Gästezimmer am 31.07. Für Hotelleriebetriebe mit 25 und mehr Zimmern wird außerdem monatlich die Auslastung der Gästezimmer erhoben.

## **Datenaufbereitung (einschließlich Hochrechnung)**

Die Daten werden im Rahmen einer Online-Befragung erhoben. Für die Erhebung besteht Auskunftspflicht. Die Monatserhebung im Tourismus ist keine Stichprobe, sondern eine Vollerhebung aller Beherbergungsbetriebe mit Abschneidegrenze. In Rheinland-Pfalz sind die örtlichen Kommunalverwaltungen als Statistische Erhebungsstellen in den Berichtsweg eingebunden. Zu ihren Aufgaben gehört die kontinuierliche Abgrenzung der Erhebungsbereiche sowie die Plausibilisierung der Erhebungsdaten unter Einbeziehung der Ortskenntnisse. Hierdurch und in Verbindung mit den monatlichen Plausibilitätsprüfungen im Statistischen Landesamt sind die Ergebnisse als genau einzustufen.

Mit einem Imputationsverfahren werden für alle Erhebungseinheiten, die bis zu einem festgelegten Zeitpunkt noch keine Meldung übermittelt haben (Antwortausfälle), Imputationswerte ermittelt. Dazu werden die Werte vergleichbarer Einheiten herangezogen, die Angaben geliefert haben, oder ältere Angaben des jeweiligen Betriebs genutzt. Die ausgewiesenen Gäste- und Übernachtungszahlen beruhen auf den jeweils aktuellsten Angaben der Berichtseinheiten, und zwar sowohl für den aktuellen Berichtsmonat als auch für die Vormonate. Für die Vormonate kann es sogenannte Rückkorrekturen geben. Sie entstehen, wenn neue Informationen für einen Vormonat vorliegen. Dies ist der Fall, wenn eine Berichtseinheit eine frühere Meldung korrigiert oder ein zunächst geschätzter Wert durch eine spätere Originalmeldung ersetzt wird. Dies kann dazu führen, dass die in den Tabellen T1 und T7 veröffentlichten Monatsergebnisse des Berichtsjahres vom Ergebnis für den Jahresteil abweichen, der den Zeitraum von Januar bis zum aktuellen Berichtsmonat umfasst und in dem die bis dahin vorliegenden Korrekturen bereits berücksichtigt sind.

## **Vergleichbarkeit**

Der Berichtskreis dieser Statistik ist einem ständigen Wandel unterworfen. Durch den Wegfall bestehender Einheiten (bspw. wegen Betriebsaufgaben) und Neuaufnahmen (bspw. bei Betriebsgründungen) kann die Vergleichbarkeit – insbesondere auf der kleinräumlichen Stadt- oder Gemeindeebene – eingeschränkt sein.

Seit Januar 2013 werden Gäste- und Übernachtungszahlen über das sogenannte „Dauercamping“ nicht mehr erhoben. In Rheinland-Pfalz wurden diese Angaben zum „Dauercamping“ bis Dezember 2012 bei den Campingplatzbetreibern auf freiwilliger Basis erfragt. Die Befragung und die Ergebnisdarstellung zum Campingtourismus konzentrieren sich gemäß bundeseinheitlicher Vorgehensweise auf das kurzfristige Urlaubscamping. Um die Vergleichbarkeit zu gewährleisten, wurden die Zeitreihen mit Monats- und Jahreszahlen in den Veröffentlichungen ab Januar 2013 angepasst. Dies führt zu Abweichungen gegenüber älteren Veröffentlichungen.

Seit Januar 2014 wird beim Merkmal „Betriebe“, ergänzend zu den Einheiten mit zehn und mehr Fremdenbetten, erstmals auch die Zahl der Privatquartiere und gewerblichen Kleinbetriebe unterhalb dieser Abschneidegrenze berücksichtigt. Für frühere Jahre liegen für diese Betriebsart keine Angaben vor. Die Vergleichbarkeit dieses Merkmals ist dadurch eingeschränkt.

Bei einem Vergleich zwischen einzelnen rheinland-pfälzischen Gemeinden ist zu berücksichtigen, dass die Ergebnisse derjenigen Gemeinden, die über ein touristisches Prädikat als Fremdenverkehrsgemeinde, Erholungsort, Luftkurort oder Heilbad verfügen, die Betriebs-, Betten-, Gäste- und Übernachtungszahlen von Privatquartieren und Kleinbetrieben mit weniger als zehn Betten enthalten. Für die übrigen Gemeinden liegen keine Angaben zu Privatquartieren und Kleinbetrieben mit weniger als zehn Betten vor.

Bei einem eventuellen Vergleich mit den Tourismuszahlen für Deutschland ist zu beachten, dass diese – anders als die rheinland-pfälzischen Tourismusergebnisse – keine Angaben zu Privatzimmervermietern und gewerblichen Kleinbetrieben mit weniger als zehn Fremdenbetten beinhalten.

## **Besondere fachliche Hinweise**

Die regionale Ergebnisdarstellung auf der Ebene von Landkreisen, kreisfreien Städten, Verbandsgemeinden und Gemeinden erfolgt ohne den Campingtourismus.

Die bei den Regionalergebnissen ausgewiesene prozentuale monatliche Bettenauslastung wird nach folgender Formel berechnet:  $(\text{Übernachtungen}/\text{Bettenangebot} \cdot 30) \cdot 100$ . Die Berechnung der jährlichen Bettenauslastung bei den Jahresergebnissen erfolgt nach der Formel:  $(\text{Übernachtungen}/\text{Bettenangebot im Monat Juli} \cdot 365) \cdot 100$ .

Der Einsatz eines maschinellen Verfahrens gewährleistet die primäre und sekundäre Geheimhaltung der Daten.

# Glossar

## Ankunft

Meldung eines Gastes in einer Beherbergungsstätte innerhalb eines Berichtszeitraums, der zum vorübergehenden Aufenthalt ein Gästebett belegt.

## Beherbergung

Unterbringung von Personen, die sich nicht länger als ein Jahr ohne Unterbrechung an einem anderen Ort als ihrem gewöhnlichen Wohnsitz aufhalten. Der vorübergehende Ortswechsel kann durch Urlaub und Freizeitaktivitäten, aber auch durch die Wahrnehmung privater und geschäftlicher Kontakte, den Besuch von Tagungen und Fortbildungsveranstaltungen, durch Maßnahmen zur Wiederherstellung der Gesundheit oder sonstige Gründe veranlasst sein.

## Betriebe

Beherbergungsstätten, die dazu dienen, Gästen im privaten oder geschäftlichen Reiseverkehr eine Übernachtungsmöglichkeit bereitzustellen. Neben gewerblichen Betrieben mit zehn und mehr Fremdenbetten werden in rheinland-pfälzischen Städten und Gemeinden, die über ein touristisches Prädikat als Heilbad, Luftkurort, Erholungsort oder Fremdenverkehrsgemeinde verfügen, auch Privatquartiere und gewerbliche Kleinbetriebe berücksichtigt. In den Statistischen Jahresberichten erfolgt der Nachweis der Betriebszahl mit Stand 31. Juli des jeweiligen Berichtsjahres.

## Betriebsarten

Gruppierung bzw. Einordnung der Beherbergungsstätten anhand der durch die Klassifikation der Wirtschaftszweige, Ausgabe 2008 (WZ 2008), vorgegebenen Kriterien.

## Betten

Schlafgelegenheiten in einer Beherbergungsstätte. Doppelbetten zählen dabei als zwei Schlafgelegenheiten. Klappbetten (Schlafcouch), die regulär als Schlafgelegenheiten angeboten werden, gehören auch dazu. Behelfsmäßige Schlafgelegenheiten (z. B. Zustellbetten, Kinderbetten) werden nicht berücksichtigt. Neben den Betten in gewerblichen Betrieben mit zehn und mehr Fremdenbetten werden in rheinland-pfälzischen Städten und Gemeinden, die über ein touristisches Prädikat als Heilbad, Luftkurort, Erholungsort oder Fremdenverkehrsgemeinde verfügen, auch die Betten in Privatquartieren und gewerblichen Kleinbetrieben berücksichtigt. In den Statistischen Jahresberichten erfolgt der Nachweis der Bettenzahl mit Stand 31. Juli des jeweiligen Berichtsjahres.

## Bettenauslastung

Quotient aus tatsächlicher Übernachtungszahl (Zähler) zur Zahl der möglichen Übernachtungen (Nenner). Die Darstellung in Prozent erfolgt durch die Multiplikation dieses Quotienten mit dem Wert 100.

## Campingplätze

Abgegrenzte Gelände, die jedermann zum vorübergehenden Aufstellen von mitgebrachten Wohnwagen, Reise- bzw. Wohnmobilen oder Zelten zugänglich sind. Bei den Campingplätzen ist zwischen „Urlaubscamping“ und „Daueramping“ zu unterscheiden. Für die Beherbergungsstatistik ist ab Januar 2013 nur noch das Urlaubscamping zu erfassen. Urlaubscamping liegt vor, wenn die Campingplatzbenutzung für einzelne Tage oder Wochen vereinbart worden ist. Dabei wird im Allgemeinen kein pauschales Entgelt, sondern eine nach Dauer der Belegung und Personenzahl gestaffelte Gebühr berechnet.

## Erholungs- und Ferienheime

Beherbergungsstätten, die nur bestimmten Personenkreisen, z. B. Mitgliedern eines Vereins oder einer Organisation, Beschäftigten eines Unternehmens, Kindern, Müttern oder Betreuten sozialer Einrichtungen, zugänglich sind und in denen Speisen und Getränke nur an Hausgäste abgegeben werden.

## Erholungsorte

Die staatliche Anerkennung mit der Artbezeichnung Erholungsort setzt voraus:

- eine landschaftlich bevorzugte und klimatisch günstige Lage,
- für die Erholung geeignete verschiedenartige Einrichtungen und einen entsprechenden Ortscharakter,
- eine durchschnittliche Aufenthaltsdauer der Gäste von mindestens 2,5 Tagen und
- eine im Verhältnis zur Einwohnerzahl beachtliche Beherbergungskapazität.

## Ferienhäuser, Ferienwohnungen

Beherbergungsstätten, die jedermann zugänglich sind und in denen Speisen und Getränke nicht abgegeben werden, aber eine Kochgelegenheit vorhanden ist.

## Ferienzentren

Beherbergungsstätten, die jedermann zugänglich sind und dazu dienen, wahlweise unterschiedliche Wohn- und Aufenthaltsmöglichkeiten sowie gleichzeitig Freizeiteinrichtungen in Verbindung mit Einkaufsmöglichkeiten und persönlichen Dienstleistungen zum vorübergehenden Aufenthalt anzubieten. Als Mindestausstattung gilt das Vorhandensein von Hotelunterkunft und anderen Wohngelegenheiten auch mit Kochgelegenheit, einer Gaststätte, von Einkaufsmöglichkeiten zur Deckung des persönlichen Bedarfs und des Freizeitbedarfs sowie von Einrichtungen für persönliche Dienstleistungen, z. B. Massageeinrichtungen, Solarium, Sauna, Friseur, und zur aktiven Freizeitgestaltung, wie z. B. Schwimmbad, Tennis-, Tischtennis-, Minigolf- oder Trimm-dich-Anlagen.

## Fremdenverkehrsgemeinde

Diese Bezeichnung entfällt mit dem aktualisierten Kurortgesetz aus dem Jahr 2016. Bereits staatlich anerkannte Fremdenverkehrsgemeinden können die Bezeichnung noch bis Ende des Jahres 2020 führen. Die staatliche Anerkennung mit der Artbezeichnung Fremdenverkehrsgemeinde setzte voraus:

- für die Gäste geeignete verschiedenartige Fremdenverkehrseinrichtungen, wie Wanderwege, Sport-, Spiel- und Freizeitanlagen, und
- eine im Verhältnis zur Einwohnerzahl beachtliche Beherbergungskapazität oder eine sich aus der vorhandenen Beherbergungskapazität und einem überörtlichen Ausflugsverkehr insgesamt ergebende erhebliche Bedeutung des Fremdenverkehrs.

Die Gemeinde soll einen touristisch ansprechenden Gesamteindruck vermitteln.

## Gasthöfe

Beherbergungsstätten, die jedermann zugänglich sind und in denen, neben dem auch für Passanten zugänglichen Gastraum, in der Regel keine weiteren Aufenthaltsräume zur Verfügung stehen. Bei Gasthöfen übersteigt der Umsatz aus Bewirtung deutlich den aus Beherbergung.

## Gäste

siehe Ankunft.

## Gemeindeguppen

In der Beherbergungsstatistik wird bei der Darstellung nach den Gemeindeguppen in prädikatisierte Gemeinden – wie Heilbäder, Luftkurorte, Erholungsorte, Fremdenverkehrsgemeinde – und nicht prädikatisierte Orte, die in der Gruppe der sonstigen Gemeinden zusammengefasst werden, unterschieden.

## Heilbäder

Die staatliche Anerkennung als Kurort mit der Artbezeichnung Heilbad setzt voraus:

- ein natürliches, zur Heilung, Linderung oder Vorbeugung von Krankheiten geeignetes Kurmittel des Bodens,
- ein gesundheitsförderndes Klima und ausreichende Luftqualität,
- verschiedenartige, leistungsfähige Einrichtungen zur Abgabe und therapeutischen Anwendung der Kurmittel mit angemessener kurärztlicher und pflegerischer Betreuung,
- leistungsfähige Betriebe des Hotel- und Gaststättengewerbes und
- einen dem Kurbetrieb entsprechenden Ortscharakter, der auch durch die Bauleitplanung gesichert sein muss.

Nachstehend aufgeführte 16 Städte und Gemeinden werden den Heilbädern zugerechnet:

Bad Bergzabern, Bad Bertrich, Bad Breisig, Bad Dürkheim, Bad Ems, Bad Hönningen, Bad Kreuznach, Bad Marienberg, Bad Neuenahr-Ahrweiler, Bad Sobernheim, Bernkastel-Kues, Daun, Diez, Manderscheid, Rengsdorf, Traben-Trarbach.

## Hotels

Beherbergungsstätten, die jedermann zugänglich sind und in denen ein Restaurant – auch für Passanten – vorhanden ist sowie in der Regel weitere Einrichtungen oder Räume für unterschiedliche Zwecke (Konferenzen, Seminare, Sport, Freizeit, Erholung) zur Verfügung stehen.

## Hotels garnis

Beherbergungsstätten, die jedermann zugänglich sind und in denen als Mahlzeit höchstens ein Frühstück angeboten wird.

## Jugendherbergen, Hütten u. Ä.

Beherbergungsstätten, die in der Regel eine einfache Ausstattung aufweisen und vorzugsweise Jugendlichen oder Angehörigen der sie tragenden Organisation, z. B. ein Wanderverein, zur Verfügung stehen. Speisen und Getränke werden nur an Hausgäste abgegeben.

## Luftkurorte

Die staatliche Anerkennung als Kurort mit der Artbezeichnung Luftkurort setzt voraus:

- ein für die Gesundheitsförderung geeignetes therapeutisches Klima, ausreichende Luftqualität und eine landschaftlich bevorzugte Lage,
- Einrichtungen, die zur therapeutischen Anwendung des Klimas geeignet sind,
- leistungsfähige Betriebe des Hotel- und Gaststättengewerbes und
- einen dem Kurbetrieb entsprechenden Ortscharakter, der auch durch die Bauleitplanung gesichert sein muss.

Nachstehend aufgeführte 35 Städte und Gemeinden werden den Luftkurorten zugerechnet:

Annweiler am Trifels, Bollendorf, Boppard, Dahn, Dannenfels, Deidesheim, Edenkoben, Emmelshausen, Eppenbrunn, Gerolstein, Hardert, Hauenstein, Hausen (Wied), Irrel, Kelberg, Kell am See, Kirchen (Sieg), Kirchwald, Kyllburg, Ludwigswinkel, Morbach, Neuerburg, Niederbreitbach, Nürburg, Prüm, Rieden, Roßbach, Sankt Martin, Stadtkyll, Stromberg, Thalfang, Trippstadt, Volkesfeld, Waldbreitbach, Wissen.



## **Pensionen**

Beherbergungsstätten, die jedermann zugänglich sind und in denen Speisen und Getränke nur an Hausgäste abgegeben werden.

## **Privatquartiere**

Kleinbeherbergungsstätten mit weniger als zehn Betten, die für jedermann zugänglich sind und in denen Gäste zum vorübergehenden Aufenthalt gegen Entgelt aufgenommen werden (auch als Bestandteil der Wohnung einer Privatvermieterin bzw. eines Privatvermieters).

## **Schulungsheime**

Beherbergungsstätten, die nach Einrichtung und Zweckbestimmung dazu dienen, Unterricht außerhalb des regulären Schul- und Hochschulsystems anzubieten und überwiegend der Erwachsenenbildung dienen.

## **Sonstige Gemeinden**

Zusammenfassung von Gemeinden ohne Prädikat als Heilbad, Luftkurort, Erholungsort oder Fremdenverkehrsgemeinde.

## **Tourismusregionen**

Eine Tourismusregion ist eine nichtadministrative Raumeinheit, die in Zusammenarbeit mit dem Ministerium für Wirtschaft, Klimaschutz, Energie und Landesplanung in Mainz sowie der Rheinland-Pfalz Tourismus GmbH in Koblenz abgegrenzt wurde. Die Abgrenzung orientiert sich insbesondere an naturräumlichen Gegebenheiten, berücksichtigt aber meist auch Zuständigkeitsbereiche der regionalen Tourismusverbände.

## **Übernachtungen**

Die Übernachtungen ergeben sich aus der Belegung eines Gästebettes zum vorübergehenden Aufenthalt. Die Aufenthaltsdauer, gemessen in Tagen, ergibt die Zahl der Übernachtungen je Gast. Die monatliche Meldung orientiert sich an der Zahl der Übernachtungen von Gästen, die im Berichtszeitraum ankamen und abreisten oder aus dem vorherigen Berichtszeitraum noch anwesend waren.

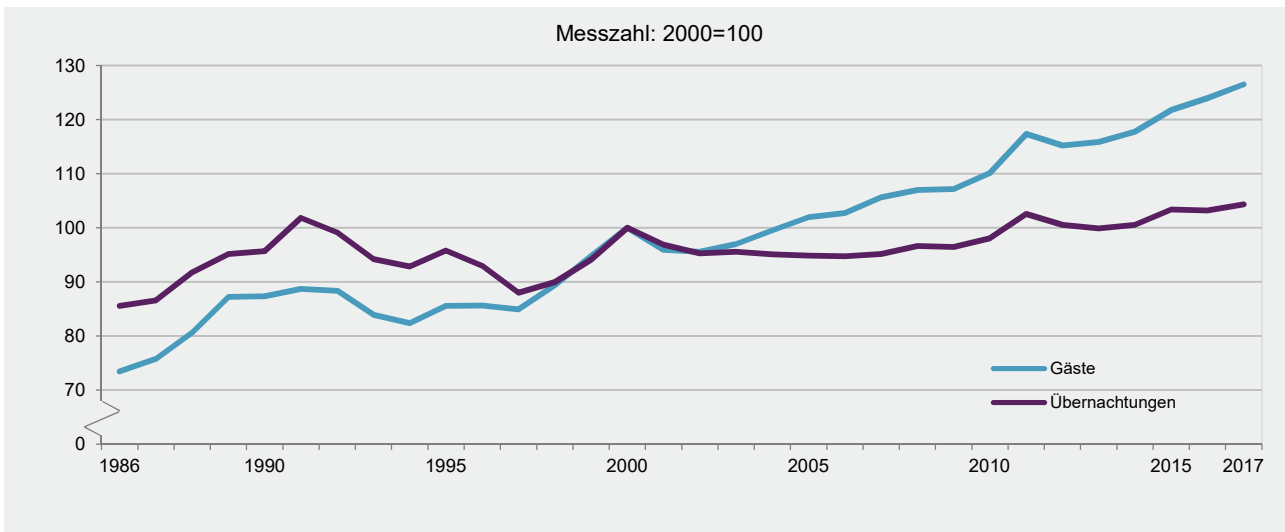
## **Vorsorge- und Rehabilitationskliniken**

Beherbergungsstätten, die unter ärztlicher Leitung stehen und ausschließlich oder überwiegend Kurgästen zur Verfügung stehen. Als Kurgäste gelten Personen, die sich aufgrund einer ärztlichen Verordnung in der Klinik vorübergehend aufhalten. Das Ziel des Aufenthalts ist die Erhaltung oder Wiederherstellung ihrer Gesundheit oder der Berufs- oder Arbeitsfähigkeit sowie die Inanspruchnahme der allgemein angebotenen Kureinrichtungen außerhalb des Beherbergungsbetriebes.

Zu den Vorsorge- und Rehabilitationskliniken zählen auch Kinderheilstätten, Sanatorien, Kur- oder ähnliche Krankenhäuser. Im Unterschied zur Krankenhausstatistik werden Vorsorge- und Rehabilitationskliniken in der Beherbergungsstatistik nur dann erfasst, wenn die dort untergebrachten Personen überwiegend in der Lage sind, während des vorübergehenden Aufenthalts die Klinik zu verlassen und die Tourismusangebote der Gemeinde in Anspruch zu nehmen.

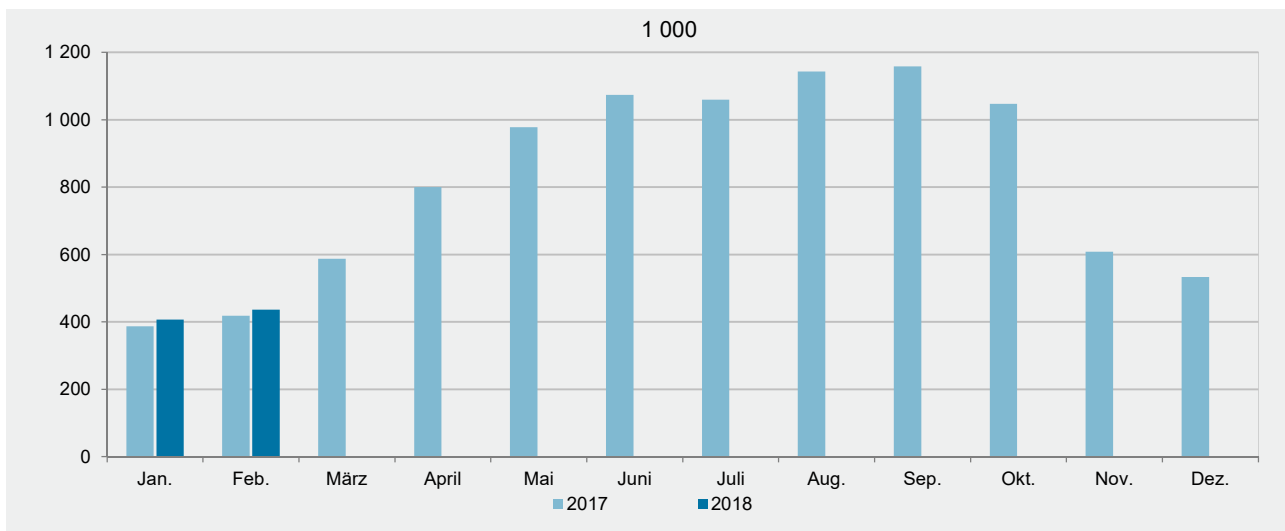
G 1

Entwicklung des Fremdenverkehrs 1986–2017 einschließlich Campingplätze



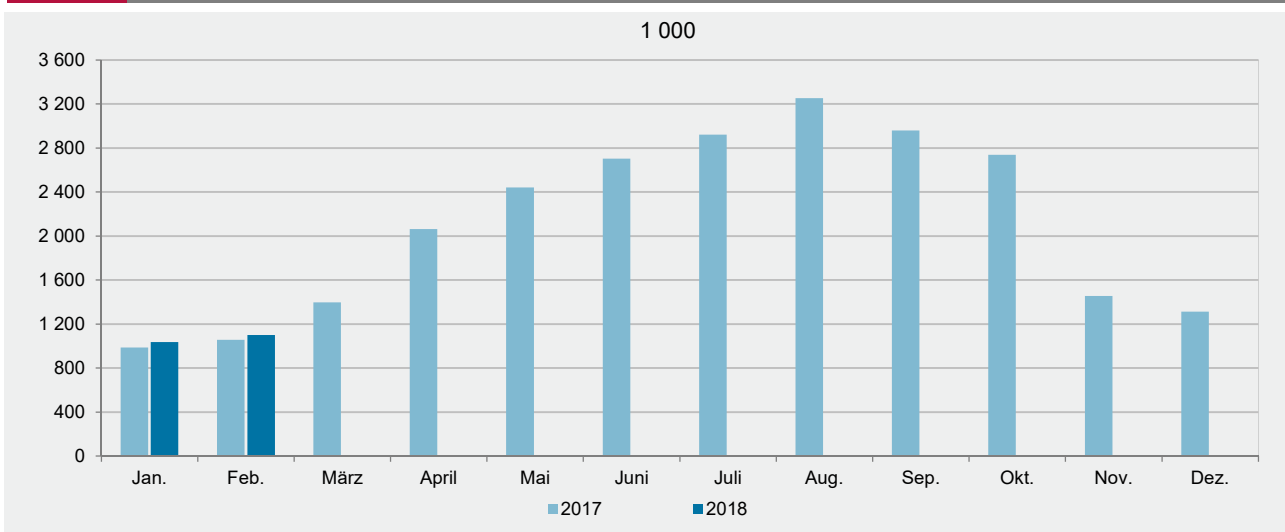
G 2

Gäste 2017 und 2018 nach Monaten



G 3

Übernachtungen 2017 und 2018 nach Monaten



| Jahr<br>Monat | Gäste     |                      | Übernachtungen |                      | Gäste  |                      | Übernachtungen |                      |       |
|---------------|-----------|----------------------|----------------|----------------------|--|----------------------|----------------|----------------------|-------|
|               | insgesamt | Ausländer/<br>-innen | insgesamt      | Ausländer/<br>-innen | insgesamt  | Ausländer/<br>-innen | insgesamt      | Ausländer/<br>-innen |       |
|               | Anzahl    |                      |                |                      | Veränderungen zum Vorjahr bzw. Vorjahresmonat in % |                      |                |                      |       |
| 2008          | 8 282 989 | 1 933 552            | 23 429 199     | 5 672 573            | 1,3  | 3,4                  | 1,5            | 5,6                  |       |
| 2009          | 8 298 569 | 1 965 985            | 23 389 143     | 5 831 273            | 0,2  | 1,7                  | -0,2           | 2,8                  |       |
| 2010          | 8 525 782 | 2 047 448            | 23 781 738     | 5 964 490            | 2,7  | 4,1                  | 1,7            | 2,3                  |       |
| 2011          | 9 085 946 | 2 082 027            | 24 866 013     | 5 955 835            | 6,6  | 1,7                  | 4,6            | -0,1                 |       |
| 2012          | 8 920 670 | 2 056 064            | 24 386 074     | 5 876 733            | -1,8   | -1,2                 | -1,9           | -1,3                 |       |
| 2013          | 8 971 782 | 2 035 882            | 24 224 485     | 5 793 883            | 0,6  | -1,0                 | -0,7           | -1,4                 |       |
| 2014          | 9 121 368 | 2 036 551            | 24 377 612     | 5 846 569            | 1,7  | 0,0                  | 0,6            | 0,9                  |       |
| 2015          | 9 430 947 | 2 059 854            | 25 071 376     | 5 903 418            | 3,4  | 1,1                  | 2,8            | 1,0                  |       |
| 2016          | 9 602 067 | 2 039 871            | 25 022 359     | 5 832 988            | 1,8  | -1,0                 | -0,2           | -1,2                 |       |
| 2017          | 9 796 240 | 2 060 560            | 25 292 587     | 5 757 217            | 2,0  | 1,0                  | 1,1            | -1,3                 |       |
|               |           |                      |                |                      |  |                      |                |                      |       |
| 2015          | Februar   | 405 538              | 79 059         | 1 086 482            | 222 021  | 4,3                  | 10,9           | 11,4                 | 25,9  |
|               | März      | 550 070              | 89 893         | 1 391 371            | 221 897  | 2,1                  | -10,5          | 2,2                  | -12,1 |
|               | April     | 723 539              | 152 603        | 1 901 966            | 399 107  | 2,3                  | -3,0           | 0,3                  | -4,4  |
|               | Mai       | 1 021 427            | 226 399        | 2 644 271            | 622 139  | 10,6                 | 10,1           | 12,0                 | 8,8   |
|               | Juni      | 994 210              | 225 913        | 2 528 182            | 609 338  | -0,3                 | -0,5           | -3,6                 | -3,4  |
|               | Juli      | 1 064 106            | 315 335        | 2 958 080            | 1 005 023  | 6,0                  | 5,4            | 4,4                  | 4,5   |
|               | August    | 1 110 322            | 300 987        | 3 235 190            | 1 002 076  | 3,1                  | 0,3            | 1,9                  | 0,0   |
|               | September | 1 101 181            | 229 391        | 2 932 693            | 637 372  | 0,6                  | -2,0           | -0,0                 | -3,5  |
|               | Oktober   | 1 036 254            | 183 906        | 2 744 726            | 501 835  | 3,2                  | -2,3           | 1,4                  | -3,6  |
|               | November  | 582 679              | 100 862        | 1 407 930            | 259 675  | 3,3                  | 2,9            | 2,8                  | 4,0   |
|               | Dezember  | 485 647              | 98 547         | 1 266 321            | 271 323  | 3,8                  | 2,4            | 4,1                  | 5,4   |
|               |           |                      |                |                      |  |                      |                |                      |       |
| 2016          | Januar    | 365 325              | 56 716         | 986 275              | 148 539  | 2,6                  | -0,4           | 1,2                  | -2,0  |
|               | Februar   | 435 690              | 80 345         | 1 108 337            | 214 308  | 7,4                  | 1,6            | 2,0                  | -3,5  |
|               | März      | 580 738              | 102 991        | 1 539 133            | 267 980  | 5,6                  | 14,6           | 10,6                 | 20,8  |
|               | April     | 721 541              | 151 086        | 1 775 139            | 399 930  | -0,3                 | -1,0           | -6,7                 | 0,2   |
|               | Mai       | 1 026 490            | 208 600        | 2 664 076            | 576 410  | 0,5                  | -7,9           | 0,7                  | -7,4  |
|               | Juni      | 933 467              | 204 859        | 2 321 576            | 551 894  | -6,1                 | -9,3           | -8,2                 | -9,4  |
|               | Juli      | 1 095 935            | 311 212        | 2 965 580            | 951 377  | 3,0                  | -1,3           | 0,3                  | -5,3  |
|               | August    | 1 140 754            | 311 290        | 3 302 050            | 1 077 370  | 2,7                  | 3,4            | 2,1                  | 7,5   |
|               | September | 1 165 453            | 233 266        | 2 976 203            | 639 950  | 5,8                  | 1,7            | 1,5                  | 0,4   |
|               | Oktober   | 1 052 939            | 188 934        | 2 772 488            | 512 473  | 1,6                  | 2,7            | 1,0                  | 2,1   |
|               | November  | 582 374              | 97 507         | 1 367 982            | 250 758  | -0,1                 | -3,3           | -2,8                 | -3,4  |
|               | Dezember  | 501 361              | 93 065         | 1 243 520            | 241 999  | 3,2                  | -5,6           | -1,8                 | -10,8 |
|               |           |                      |                |                      |  |                      |                |                      |       |
| 2017          | Januar    | 387 028              | 65 384         | 988 343              | 169 779  | 5,9                  | 15,3           | 0,2                  | 14,3  |
|               | Februar   | 418 666              | 76 867         | 1 055 664            | 199 258  | -3,9                 | -4,3           | -4,8                 | -7,0  |
|               | März      | 587 400              | 98 145         | 1 397 712            | 244 579  | 1,1                  | -4,7           | -9,2                 | -8,7  |
|               | April     | 800 314              | 166 642        | 2 063 097            | 445 670  | 10,9                 | 10,3           | 16,2                 | 11,4  |
|               | Mai       | 978 097              | 202 712        | 2 442 514            | 538 126  | -4,7                 | -2,8           | -8,3                 | -6,6  |
|               | Juni      | 1 073 924            | 222 511        | 2 704 689            | 585 004  | 15,0                 | 8,6            | 16,5                 | 6,0   |
|               | Juli      | 1 060 021            | 302 627        | 2 920 410            | 901 485  | -3,3                 | -2,8           | -1,5                 | -5,2  |
|               | August    | 1 143 739            | 307 826        | 3 254 193            | 1 040 423  | 0,3                  | -1,1           | -1,4                 | -3,4  |
|               | September | 1 158 236            | 233 230        | 2 959 384            | 630 982  | -0,6                 | -0,0           | -0,6                 | -1,4  |
|               | Oktober   | 1 047 705            | 184 657        | 2 738 093            | 493 727  | -0,5                 | -2,3           | -1,2                 | -3,7  |
|               | November  | 608 030              | 100 921        | 1 456 436            | 256 434  | 4,4                  | 3,5            | 6,5                  | 2,3   |
|               | Dezember  | 533 080              | 99 038         | 1 312 052            | 251 750  | 6,3                  | 6,4            | 5,5                  | 4,0   |
|               |           |                      |                |                      |  |                      |                |                      |       |
| 2018          | Januar    | 406 705              | 66 307         | 1 035 681            | 168 928  | 5,1                  | 1,4            | 4,8                  | -0,5  |
|               | Februar   | 436 717              | 80 733         | 1 100 528            | 202 761  | 4,3                  | 5,0            | 4,2                  | 1,8   |

<sup>1</sup> Einschließlich Privatquartiere und gewerbliche Kleinbetriebe in ausgewählten Gemeinden. Monatswerte des aktuellen Berichtsjahres vorläufig.

| Tourismusregion<br>Betriebsart<br>Gemeindegruppe <sup>1</sup> | Februar 2018 |                          |                |                          | Januar - Februar 2018 |                               |                |                               |
|---|--------------|--------------------------|----------------|--------------------------|-----------------------|-------------------------------|----------------|-------------------------------|
|   | Gäste        |                          | Übernachtungen |                          | Gäste                 |                               | Übernachtungen |                               |
|   | insgesamt    | Veränderung zu Feb. 2017 | insgesamt      | Veränderung zu Feb. 2017 | insgesamt             | Veränderung zu Jan.-Feb. 2017 | insgesamt      | Veränderung zu Jan.-Feb. 2017 |
|   | Anzahl       | %                        | Anzahl         | %                        | Anzahl                | %                             | Anzahl         | %                             |
| <b>Insgesamt</b>  |              |                          |                |                          |                       |                               |                |                               |
| Rheinland-Pfalz   | 436 717      | 4,3                      | 1 100 528      | 4,2                      | 842 890               | 4,6                           | 2 135 127      | 4,5                           |
| Ahr   | 22 031       | -0,1                     | 61 224         | 0,4                      | 43 000                | 1,8                           | 118 575        | -1,9                          |
| Eifel   | 48 845       | 3,4                      | 168 766        | 5,2                      | 88 919                | 2,4                           | 309 547        | 4,1                           |
| Hunsrück  | 15 415       | 7,1                      | 37 294         | 4,1                      | 29 023                | 2,0                           | 72 290         | 1,1                           |
| Mosel-Saar  | 72 085       | 14,3                     | 192 424        | 10,3                     | 135 176               | 10,6                          | 372 715        | 10,2                          |
| Naheland  | 21 140       | -1,6                     | 79 928         | -2,8                     | 42 238                | -1,0                          | 158 274        | -6,1                          |
| Pfalz   | 110 240      | 7,8                      | 249 123        | 7,2                      | 211 428               | 9,4                           | 481 699        | 9,4                           |
| Rheinhausen   | 60 569       | -5,7                     | 99 503         | -5,5                     | 119 490               | -4,4                          | 197 186        | -3,6                          |
| Rheintal  | 48 930       | 2,5                      | 108 475        | 6,0                      | 98 159                | 5,0                           | 216 297        | 8,4                           |
| Westerwald-Lahn   | 37 462       | 3,7                      | 103 791        | 2,1                      | 75 457                | 5,3                           | 208 544        | 2,5                           |
| Hotels  | 252 203      | 3,8                      | 457 885        | 2,8                      | 489 036               | 4,7                           | 885 877        | 4,0                           |
| Hotels garnis   | 34 067       | 9,7                      | 65 698         | 8,4                      | 64 374                | 8,5                           | 124 202        | 8,6                           |
| Gasthöfe  | 8 818        | -6,0                     | 21 083         | -1,4                     | 16 700                | -2,5                          | 40 505         | 2,5                           |
| Pensionen   | 11 817       | 6,5                      | 33 382         | 19,1                     | 22 973                | 12,9                          | 64 327         | 22,1                          |
| Erholungs-, Ferien-, Schulungsheime                           | 27 848       | 9,9                      | 75 240         | 7,0                      | 55 057                | 5,6                           | 149 737        | 4,5                           |
| Vorsorge- und Rehabilitationskliniken                         | 7 181        | -2,3                     | 159 212        | 3,2                      | 14 826                | 1,2                           | 319 381        | 2,9                           |
| Ferienzentren   | 25 365       | -0,9                     | 99 758         | 5,0                      | 47 465                | -5,5                          | 190 052        | -1,3                          |
| Ferienhäuser, Ferienwohnungen                                 | 6 953        | 22,3                     | 23 874         | 9,3                      | 13 133                | 19,0                          | 47 670         | 13,0                          |
| Jugendherbergen, Hütten u. Ä.                                 | 28 761       | 0,7                      | 58 812         | -2,0                     | 57 788                | 4,0                           | 118 807        | 2,8                           |
| Privatquartiere <sup>2</sup>                                  | 28 221       | 9,8                      | 93 697         | 9,1                      | 52 718                | 7,8                           | 175 482        | 8,3                           |
| Camping- und Reisemobilplätze                                 | 5 483        | -7,9                     | 11 887         | -7,1                     | 8 820                 | -2,6                          | 19 087         | -2,8                          |
| Heilbäder   | 59 221       | 1,4                      | 247 321        | 2,3                      | 115 451               | 5,1                           | 488 024        | 3,4                           |
| Luftkurorte   | 36 436       | 4,3                      | 98 179         | 6,3                      | 69 557                | 3,6                           | 189 652        | 2,4                           |
| Erholungsorte   | 45 043       | 12,5                     | 131 992        | 11,5                     | 82 591                | 6,8                           | 244 145        | 7,9                           |
| Fremdenverkehrsorte   | 207 035      | 6,0                      | 460 611        | 3,9                      | 402 442               | 6,5                           | 897 515        | 5,1                           |
| Sonstige Gemeinden  | 88 982       | -1,0                     | 162 425        | 1,5                      | 172 849               | -0,4                          | 315 791        | 3,0                           |
| <b>Ausländer/-innen</b>                                       |              |                          |                |                          |                       |                               |                |                               |
| Rheinland-Pfalz   | 80 733       | 5,0                      | 202 761        | 1,8                      | 147 088               | 3,4                           | 371 592        | 0,7                           |
| Ahr   | 2 160        | -17,3                    | 4 454          | -15,4                    | 3 930                 | -7,8                          | 8 105          | -9,0                          |
| Eifel   | 10 382       | -0,5                     | 35 969         | -0,0                     | 16 768                | -2,4                          | 59 040         | -1,4                          |
| Hunsrück  | 5 137        | 8,4                      | 14 202         | -1,0                     | 8 823                 | -3,7                          | 25 316         | -10,3                         |
| Mosel-Saar  | 19 546       | 13,8                     | 56 652         | 16,2                     | 35 056                | 7,6                           | 105 205        | 12,2                          |
| Naheland  | 2 197        | -26,8                    | 6 297          | -31,3                    | 4 206                 | -32,7                         | 11 868         | -42,8                         |
| Pfalz   | 16 152       | 14,4                     | 38 582         | 3,3                      | 29 969                | 15,4                          | 72 038         | 6,8                           |
| Rheinhausen   | 14 597       | 2,1                      | 24 067         | -5,2                     | 28 581                | 4,5                           | 47 261         | 0,2                           |
| Rheintal  | 7 315        | 1,4                      | 15 137         | -0,0                     | 13 723                | 3,9                           | 28 974         | 4,8                           |
| Westerwald-Lahn   | 3 247        | -1,0                     | 7 401          | -5,9                     | 6 032                 | -4,0                          | 13 785         | -9,7                          |
| Hotels  | 52 066       | 7,8                      | 99 666         | -0,1                     | 96 365                | 7,2                           | 184 652        | 1,7                           |
| Hotels garnis   | 5 353        | 3,9                      | 12 900         | 1,1                      | 10 153                | 5,7                           | 25 078         | 9,2                           |
| Gasthöfe  | 1 562        | -11,5                    | 4 523          | -9,2                     | 2 840                 | 1,1                           | 8 956          | 5,1                           |
| Pensionen   | 1 672        | 21,9                     | 6 563          | 72,1                     | 3 081                 | 21,7                          | 12 255         | 68,5                          |
| Erholungs-, Ferien-, Schulungsheime                           | 409          | 29,0                     | 1 355          | 41,6                     | 677                   | 12,3                          | 2 059          | 6,6                           |
| Vorsorge- und Rehabilitationskliniken                         | 128          | -34,0                    | 1 338          | -18,3                    | 240                   | -31,6                         | 2 672          | -12,5                         |
| Ferienzentren   | 12 176       | -7,0                     | 52 966         | 0,8                      | 20 325                | -15,6                         | 91 544         | -9,3                          |
| Ferienhäuser, Ferienwohnungen                                 | 1 575        | 56,9                     | 6 943          | 14,1                     | 2 768                 | 45,1                          | 12 883         | 13,2                          |
| Jugendherbergen, Hütten u. Ä.                                 | 781          | -16,3                    | 1 356          | -2,2                     | 1 573                 | -10,1                         | 2 708          | -2,5                          |
| Privatquartiere <sup>2</sup>                                  | 4 295        | 4,9                      | 13 675         | -1,5                     | 7 931                 | 3,1                           | 26 327         | 1,1                           |
| Camping- und Reisemobilplätze                                 | 716          | 9,0                      | 1 476          | 4,5                      | 1 135                 | 6,7                           | 2 458          | -0,1                          |
| Heilbäder   | 5 776        | -2,3                     | 14 148         | 2,4                      | 10 563                | 0,6                           | 26 179         | 3,7                           |
| Luftkurorte   | 6 745        | -4,3                     | 22 633         | 1,9                      | 11 884                | -7,3                          | 40 566         | -5,8                          |
| Erholungsorte   | 9 173        | 19,3                     | 31 289         | 15,4                     | 15 359                | 3,8                           | 54 175         | 8,7                           |
| Fremdenverkehrsorte   | 40 425       | 5,2                      | 99 965         | -0,8                     | 73 842                | 5,7                           | 184 583        | -0,3                          |
| Sonstige Gemeinden  | 18 614       | 4,6                      | 34 726         | -1,9                     | 35 440                | 3,5                           | 66 089         | 0,5                           |

1 Die Gemeindezuordnung erfolgte nach dem Stand vom 1. Januar des aktuellen Berichtsjahres. – 2 Einschließlich gewerbliche Betriebe mit weniger als 10 Betten.

| Herkunftsland                    | Februar 2018 |                          |                |                          | Januar - Februar 2018 |                               |                |                               |
|----------------------------------|--------------|--------------------------|----------------|--------------------------|-----------------------|-------------------------------|----------------|-------------------------------|
|                                  | Gäste        |                          | Übernachtungen |                          | Gäste                 |                               | Übernachtungen |                               |
|                                  | insgesamt    | Veränderung zu Feb. 2017 | insgesamt      | Veränderung zu Feb. 2017 | insgesamt             | Veränderung zu Jan.-Feb. 2017 | insgesamt      | Veränderung zu Jan.-Feb. 2017 |
|                                  | Anzahl       | %                        | Anzahl         | %                        | Anzahl                | %                             | Anzahl         | %                             |
| Deutschland                      | 355 984      | 4,2                      | 897 767        | 4,8                      | 695 802               | 4,9                           | 1 763 535      | 5,3                           |
| Ausland                          | 80 733       | 5,0                      | 202 761        | 1,8                      | 147 088               | 3,4                           | 371 592        | 0,7                           |
| Europa                           | 64 588       | 4,6                      | 169 684        | 4,5                      | 115 469               | 1,9                           | 308 241        | 2,3                           |
| Belgien                          | 11 526       | 9,7                      | 27 013         | 12,2                     | 19 537                | 5,0                           | 46 928         | 4,8                           |
| Bulgarien                        | 290          | -17,1                    | 926            | -51,4                    | 539                   | -27,7                         | 2 240          | -39,8                         |
| Dänemark                         | 430          | -13,7                    | 900            | 7,3                      | 815                   | -7,5                          | 1 803          | 13,8                          |
| Estland                          | 62           | -11,4                    | 107            | 10,3                     | 130                   | 3,2                           | 215            | 15,6                          |
| Finnland                         | 209          | -4,1                     | 441            | 25,3                     | 437                   | 3,8                           | 998            | 32,2                          |
| Frankreich                       | 4 226        | -8,4                     | 9 650          | -7,3                     | 8 214                 | 6,3                           | 17 155         | 7,0                           |
| Griechenland                     | 344          | 44,5                     | 1 101          | 71,0                     | 685                   | 80,7                          | 1 999          | 108,9                         |
| Vereinigtes Königreich           | 3 855        | -1,8                     | 7 733          | -6,7                     | 7 592                 | 0,6                           | 15 589         | 1,8                           |
| Republik Irland                  | 212          | -24,8                    | 799            | 21,1                     | 458                   | -14,4                         | 1 683          | 33,8                          |
| Island                           | 110          | 57,1                     | 228            | 98,3                     | 150                   | 20,0                          | 282            | 18,5                          |
| Italien                          | 1 903        | -11,9                    | 3 764          | -19,2                    | 3 847                 | -8,1                          | 7 649          | -16,2                         |
| Kroatien                         | 195          | -8,0                     | 1 264          | -12,9                    | 394                   | -0,3                          | 2 827          | -1,8                          |
| Lettland                         | 155          | 72,2                     | 215            | 40,5                     | 316                   | 112,1                         | 695            | 175,8                         |
| Litauen                          | 290          | 68,6                     | 972            | 113,6                    | 477                   | 42,4                          | 1 674          | 117,7                         |
| Luxemburg                        | 2 926        | 5,8                      | 5 937          | 8,2                      | 4 617                 | -5,4                          | 9 384          | -5,5                          |
| Malta                            | 20           | -4,8                     | 29             | -21,6                    | 32                    | 3,2                           | 44             | -13,7                         |
| Niederlande                      | 24 052       | 6,1                      | 69 616         | 5,4                      | 40 188                | -0,2                          | 121 269        | -1,6                          |
| Norwegen                         | 239          | -9,1                     | 437            | 1,4                      | 619                   | 38,5                          | 1 261          | 78,1                          |
| Österreich                       | 2 040        | 11,5                     | 4 385          | -4,9                     | 3 956                 | 7,5                           | 8 537          | -3,7                          |
| Polen                            | 1 988        | 11,8                     | 8 560          | 7,9                      | 3 821                 | 5,3                           | 15 606         | 5,7                           |
| Portugal                         | 298          | -5,1                     | 834            | 1,3                      | 626                   | -3,1                          | 1 841          | 14,4                          |
| Rumänien                         | 745          | 1,5                      | 3 822          | -14,3                    | 1 404                 | -0,1                          | 7 412          | -10,6                         |
| Russland                         | 664          | -0,7                     | 1 580          | -18,3                    | 1 416                 | -8,7                          | 3 505          | -12,6                         |
| Schweden                         | 558          | -3,8                     | 916            | -4,7                     | 1 149                 | 2,0                           | 1 955          | 6,6                           |
| Schweiz einschl. Liechtenstein   | 2 794        | -5,5                     | 5 091          | -5,2                     | 5 401                 | -10,5                         | 9 782          | -7,8                          |
| Slowakische Republik             | 427          | 80,9                     | 2 456          | 194,1                    | 726                   | 65,8                          | 4 062          | 160,7                         |
| Slowenien                        | 183          | 29,8                     | 737            | 50,7                     | 395                   | 33,0                          | 1 947          | 102,2                         |
| Spanien                          | 1 138        | 0,2                      | 2 138          | -15,6                    | 2 230                 | -2,1                          | 4 149          | -18,0                         |
| Tschechische Republik            | 788          | 18,3                     | 2 350          | 20,3                     | 1 591                 | 28,3                          | 4 563          | 42,1                          |
| Türkei                           | 376          | -3,8                     | 1 880          | 37,4                     | 893                   | 3,7                           | 4 138          | 43,9                          |
| Ukraine                          | 378          | 103,2                    | 742            | 111,4                    | 630                   | 68,9                          | 1 243          | 48,7                          |
| Ungarn                           | 457          | 23,5                     | 1 270          | 13,3                     | 857                   | 25,1                          | 2 504          | 10,6                          |
| Zypern                           | 9            | -25,0                    | 12             | -65,7                    | 27                    | -                             | 52             | -25,7                         |
| Sonstiges Europa                 | 701          | 10,6                     | 1 779          | 19,7                     | 1 300                 | 2,0                           | 3 250          | 21,4                          |
| Afrika                           | 576          | 10,3                     | 1 063          | -6,0                     | 1 285                 | 53,9                          | 2 065          | 4,2                           |
| Republik Südafrika               | 406          | 230,1                    | 594            | 63,6                     | 875                   | 222,9                         | 1 135          | 38,6                          |
| Sonstiges Afrika                 | 170          | -57,4                    | 469            | -38,9                    | 410                   | -27,3                         | 930            | -20,0                         |
| Amerika                          | 9 280        | 1,7                      | 22 113         | -5,9                     | 18 757                | 5,9                           | 41 843         | -4,2                          |
| Kanada                           | 1 316        | 62,5                     | 1 678          | 50,5                     | 2 697                 | 46,8                          | 3 439          | 43,7                          |
| USA                              | 7 479        | -3,7                     | 19 326         | -8,3                     | 15 061                | 1,8                           | 36 265         | -6,4                          |
| Mittelamerika und Karibik        | 98           | 16,7                     | 277            | 33,2                     | 187                   | 6,3                           | 517            | 4,2                           |
| Brasilien                        | 194          | -15,7                    | 430            | -28,0                    | 422                   | -11,2                         | 822            | -18,9                         |
| Sonstiges Südamerika             | 181          | -7,7                     | 359            | -18,0                    | 353                   | -5,9                          | 707            | -25,2                         |
| Sonstiges Nordamerika            | 12           | -62,5                    | 43             | -38,6                    | 37                    | -19,6                         | 93             | -2,1                          |
| Asien                            | 5 818        | 15,3                     | 9 143          | -21,2                    | 10 481                | 12,1                          | 17 437         | -15,3                         |
| Arabische Golfstaaten            | 409          | -29,5                    | 744            | -49,5                    | 759                   | -32,4                         | 1 550          | -46,8                         |
| Volksrepublik China und Hongkong | 3 066        | 20,0                     | 3 859          | -2,1                     | 5 441                 | 16,5                          | 7 204          | 5,6                           |
| Indien                           | 198          | -26,4                    | 812            | -65,9                    | 446                   | -13,9                         | 1 667          | -59,8                         |
| Israel                           | 181          | 44,8                     | 434            | 13,6                     | 316                   | 16,6                          | 753            | 9,6                           |
| Japan                            | 1 005        | 64,8                     | 1 445          | 25,2                     | 1 623                 | 41,9                          | 2 568          | 22,6                          |
| Südkorea                         | 229          | 5,0                      | 319            | -36,8                    | 505                   | 23,2                          | 796            | -5,4                          |
| Taiwan                           | 227          | 69,4                     | 293            | 51,0                     | 395                   | 42,6                          | 508            | 25,4                          |
| Sonstiges Asien                  | 503          | -9,4                     | 1 237          | -21,3                    | 996                   | 6,3                           | 2 391          | -10,9                         |
| Australien, Ozeanien             | 328          | 9,0                      | 539            | 12,1                     | 807                   | 1,5                           | 1 595          | 35,2                          |
| Australien                       | 265          | 8,2                      | 404            | -1,9                     | 658                   | -4,8                          | 1 211          | 14,5                          |
| Neuseeland, Ozeanien             | 63           | 12,5                     | 135            | 95,7                     | 149                   | 43,3                          | 384            | 214,8                         |
| Ohne Angaben                     | 143          | 30,0                     | 219            | 53,1                     | 289                   | 22,5                          | 411            | 31,7                          |
| Rheinland-Pfalz                  | 436 717      | 4,3                      | 1 100 528      | 4,2                      | 842 890               | 4,6                           | 2 135 127      | 4,5                           |

| Tourismusregion<br>Betriebsart<br>Gemeindegruppe <sup>1</sup> | Ausländer/<br>-innen<br>insgesamt | Belgien | Däne-<br>mark | Frank-<br>reich | Ver-<br>einigtes<br>König-<br>reich | Nieder-<br>lande | Schwe-<br>den | Schweiz | Japan | USA    |
|---|-----------------------------------|---------|---------------|-----------------|-------------------------------------|------------------|---------------|---------|-------|--------|
|   | Anzahl                            |         |               |                 |                                     |                  |               |         |       |        |
| Gäste   |                                   |         |               |                 |                                     |                  |               |         |       |        |
| Rheinland-Pfalz   | 80 733                            | 11 526  | 430           | 4 226           | 3 855                               | 24 052           | 558           | 2 794   | 1 005 | 7 479  |
| Ahr   | 2 160                             | 769     | 8             | 77              | 170                                 | 629              | 17            | 58      | 6     | 30     |
| Eifel   | 10 382                            | 2 870   | 74            | 837             | 123                                 | 4 928            | 13            | 97      | 14    | 94     |
| Hunsrück  | 5 137                             | 316     | 17            | 151             | 201                                 | 2 126            | 35            | 40      | 6     | 683    |
| Mosel-Saar  | 19 546                            | 4 581   | 46            | 825             | 433                                 | 8 619            | 196           | 450     | 52    | 279    |
| Naheland  | 2 197                             | 179     | 14            | 155             | 50                                  | 538              | 9             | 122     | 9     | 110    |
| Pfalz   | 16 152                            | 1 077   | 123           | 973             | 701                                 | 2 544            | 124           | 870     | 702   | 3 023  |
| Rhein Hessen  | 14 597                            | 556     | 90            | 625             | 1 354                               | 1 621            | 77            | 767     | 163   | 2 833  |
| Rheintal  | 7 315                             | 907     | 35            | 412             | 697                                 | 1 949            | 75            | 271     | 52    | 349    |
| Westerwald-Lahn   | 3 247                             | 271     | 23            | 171             | 126                                 | 1 098            | 12            | 119     | 1     | 78     |
| Hotels  | 52 066                            | 6 644   | 351           | 2 635           | 2 969                               | 9 363            | 365           | 2 252   | 949   | 6 870  |
| Hotels garnis   | 5 353                             | 511     | 52            | 363             | 268                                 | 1 062            | 40            | 265     | 20    | 406    |
| Gasthöfe  | 1 562                             | 315     | 8             | 21              | 37                                  | 778              | -             | 39      | 8     | 42     |
| Pensionen   | 1 672                             | 283     | 2             | 113             | 40                                  | 534              | 2             | 54      | 2     | 14     |
| Erholungs-, Ferien-, Schulungsheime                           | 409                               | 96      | 3             | 20              | 8                                   | 51               | 4             | 24      | 1     | 31     |
| Vorsorge- und Rehabilitationskliniken                         | 128                               | 16      | -             | 5               | 3                                   | 7                | -             | 23      | -     | 2      |
| Ferienzentren   | 12 176                            | 1 933   | 10            | 738             | 127                                 | 8 827            | 7             | 43      | 9     | 34     |
| Ferienhäuser, Ferienwohnungen                                 | 1 575                             | 318     | -             | 37              | 18                                  | 667              | 4             | 8       | -     | 24     |
| Jugendherbergen, Hütten u. Ä.                                 | 781                               | 136     | 1             | 209             | 166                                 | 99               | -             | 40      | 5     | 4      |
| Privatquartiere <sup>2</sup>                                  | 4 295                             | 1 153   | -             | 71              | 178                                 | 2 244            | 128           | 25      | 11    | 52     |
| Camping- und Reisemobilplätze                                 | 716                               | 121     | 3             | 14              | 41                                  | 420              | 8             | 21      | -     | -      |
| Heilbäder   | 5 776                             | 1 280   | 26            | 350             | 230                                 | 1 582            | 42            | 228     | 23    | 142    |
| Luftkurorte   | 6 745                             | 1 102   | 35            | 217             | 239                                 | 3 240            | 29            | 171     | 30    | 645    |
| Erholungsorte   | 9 173                             | 1 901   | 28            | 314             | 181                                 | 4 449            | 49            | 150     | 10    | 1 090  |
| Fremdenverkehrsorte   | 40 425                            | 6 179   | 222           | 2 526           | 1 766                               | 12 145           | 352           | 1 439   | 791   | 2 577  |
| Sonstige Gemeinden  | 18 614                            | 1 064   | 119           | 819             | 1 439                               | 2 636            | 86            | 806     | 151   | 3 025  |
| Übernachtungen  |                                   |         |               |                 |                                     |                  |               |         |       |        |
| Rheinland-Pfalz   | 202 761                           | 27 013  | 900           | 9 650           | 7 733                               | 69 616           | 916           | 5 091   | 1 445 | 19 326 |
| Ahr   | 4 454                             | 1 635   | 14            | 145             | 287                                 | 1 264            | 21            | 115     | 6     | 67     |
| Eifel   | 35 969                            | 7 900   | 258           | 3 366           | 342                                 | 18 072           | 20            | 325     | 17    | 705    |
| Hunsrück  | 14 202                            | 887     | 64            | 222             | 664                                 | 6 849            | 45            | 54      | 17    | 2 056  |
| Mosel-Saar  | 56 652                            | 11 863  | 95            | 1 619           | 999                                 | 30 998           | 303           | 974     | 107   | 650    |
| Naheland  | 6 297                             | 339     | 27            | 463             | 81                                  | 1 543            | 21            | 228     | 24    | 511    |
| Pfalz   | 38 582                            | 1 567   | 183           | 1 751           | 1 565                               | 3 665            | 243           | 1 496   | 796   | 10 231 |
| Rhein Hessen  | 24 067                            | 815     | 156           | 1 026           | 1 844                               | 2 115            | 124           | 1 226   | 390   | 4 130  |
| Rheintal  | 15 137                            | 1 489   | 51            | 779             | 1 657                               | 3 449            | 119           | 402     | 87    | 787    |
| Westerwald-Lahn   | 7 401                             | 518     | 52            | 279             | 294                                 | 1 661            | 20            | 271     | 1     | 189    |
| Hotels  | 99 666                            | 12 960  | 683           | 4 662           | 5 610                               | 16 926           | 620           | 3 670   | 1 336 | 16 848 |
| Hotels garnis   | 12 900                            | 751     | 124           | 623             | 587                                 | 1 577            | 71            | 450     | 45    | 1 730  |
| Gasthöfe  | 4 523                             | 772     | 17            | 44              | 53                                  | 1 541            | -             | 161     | 14    | 185    |
| Pensionen   | 6 563                             | 641     | 8             | 201             | 117                                 | 902              | 4             | 106     | 11    | 22     |
| Erholungs-, Ferien-, Schulungsheime                           | 1 355                             | 168     | 16            | 42              | 49                                  | 206              | 10            | 79      | 1     | 59     |
| Vorsorge- und Rehabilitationskliniken                         | 1 338                             | 136     | -             | 42              | 21                                  | 21               | -             | 230     | -     | 6      |
| Ferienzentren   | 52 966                            | 7 695   | 48            | 3 146           | 600                                 | 39 722           | 14            | 174     | 12    | 109    |
| Ferienhäuser, Ferienwohnungen                                 | 6 943                             | 520     | -             | 105             | 65                                  | 1 866            | 9             | 25      | -     | 155    |
| Jugendherbergen, Hütten u. Ä.                                 | 1 356                             | 241     | 1             | 390             | 167                                 | 190              | -             | 67      | 5     | 6      |
| Privatquartiere <sup>2</sup>                                  | 13 675                            | 2 889   | -             | 362             | 399                                 | 5 971            | 178           | 89      | 21    | 206    |
| Camping- und Reisemobilplätze                                 | 1 476                             | 240     | 3             | 33              | 65                                  | 694              | 10            | 40      | -     | -      |
| Heilbäder   | 14 148                            | 2 743   | 47            | 796             | 408                                 | 3 543            | 72            | 562     | 39    | 336    |
| Luftkurorte   | 22 633                            | 3 226   | 51            | 476             | 449                                 | 12 640           | 48            | 293     | 59    | 2 370  |
| Erholungsorte   | 31 289                            | 5 109   | 68            | 777             | 555                                 | 16 987           | 78            | 363     | 22    | 4 457  |
| Fremdenverkehrsorte   | 99 965                            | 13 857  | 372           | 6 248           | 3 926                               | 32 100           | 592           | 2 434   | 957   | 7 603  |
| Sonstige Gemeinden  | 34 726                            | 2 078   | 362           | 1 353           | 2 395                               | 4 346            | 126           | 1 439   | 368   | 4 560  |

1 Die Gemeindezuordnung erfolgte nach dem Stand vom 1. Januar des aktuellen Berichtsjahres. – 2 Einschließlich gewerbliche Betriebe mit weniger als 10 Betten.

| Verwaltungsbezirk            | Februar 2018 |                          |                |                          | Januar - Februar 2018 |                               |                |                               |
|------------------------------|--------------|--------------------------|----------------|--------------------------|-----------------------|-------------------------------|----------------|-------------------------------|
|                              | Gäste        |                          | Übernachtungen |                          | Gäste                 |                               | Übernachtungen |                               |
|                              | insgesamt    | Veränderung zu Feb. 2017 | insgesamt      | Veränderung zu Feb. 2017 | insgesamt             | Veränderung zu Jan.-Feb. 2017 | insgesamt      | Veränderung zu Jan.-Feb. 2017 |
|                              | Anzahl       | %                        | Anzahl         | %                        | Anzahl                | %                             | Anzahl         | %                             |
| Frankenthal (Pfalz), St.     | 3 219        | 5,9                      | 6 062          | 1,1                      | 6 698                 | 9,6                           | 12 369         | 1,7                           |
| Kaiserslautern, St.          | 7 792        | 1,2                      | 15 441         | -8,7                     | 15 155                | 2,6                           | 30 317         | -9,0                          |
| Koblenz, St.                 | 17 701       | -3,0                     | 38 152         | 0,7                      | 36 181                | 0,1                           | 77 454         | 3,6                           |
| Landau i. d. Pf., St.        | 3 531        | 4,5                      | 7 091          | 0,4                      | 6 734                 | 3,3                           | 13 224         | 0,1                           |
| Ludwigshafen a. Rh., St.     | 15 113       | 56,1                     | 26 243         | 43,5                     | 28 895                | 53,1                          | 49 969         | 44,2                          |
| Mainz, St.                   | 41 261       | -10,0                    | 61 757         | -8,9                     | 81 417                | -8,8                          | 121 090        | -7,8                          |
| Neustadt a. d. Weinstr., St. | 5 597        | 10,0                     | 12 697         | 9,0                      | 10 047                | 11,2                          | 22 423         | 10,3                          |
| Pirmasens, St.               | 1 936        | -4,8                     | 3 790          | -9,8                     | 3 544                 | -6,4                          | 6 994          | -9,8                          |
| Speyer, St.                  | 9 633        | 2,3                      | 16 177         | 0,3                      | 18 551                | 2,5                           | 30 705         | 0,5                           |
| Trier, St.                   | 22 283       | 9,3                      | 39 303         | 0,4                      | 42 543                | 10,4                          | 76 849         | 6,2                           |
| Worms, St.                   | 4 175        | 3,1                      | 8 832          | -6,8                     | 7 972                 | 2,8                           | 17 249         | -2,5                          |
| Zweibrücken, St.             | 1 796        | -1,9                     | 3 019          | 11,8                     | 3 620                 | -2,2                          | 5 767          | 8,5                           |
| Ahrweiler                    | 24 221       | -0,7                     | 66 066         | 0,2                      | 47 796                | 1,7                           | 128 911        | -1,9                          |
| Altenkirchen (Ww.)           | 5 523        | 9,0                      | 12 552         | 11,0                     | 10 787                | 8,3                           | 24 203         | 12,6                          |
| Alzey-Worms                  | 4 785        | 5,4                      | 8 498          | -0,1                     | 9 047                 | 5,1                           | 16 449         | 0,8                           |
| Bad Dürkheim                 | 19 808       | 1,7                      | 52 328         | 12,6                     | 39 018                | 6,3                           | 106 349        | 19,2                          |
| Bad Kreuznach                | 16 001       | 6,3                      | 64 229         | 4,3                      | 31 404                | 6,5                           | 125 981        | 2,0                           |
| Bernkastel-Wittlich          | 27 222       | 13,5                     | 92 596         | 8,3                      | 51 025                | 12,4                          | 178 249        | 8,6                           |
| Birkenfeld                   | 4 872        | -18,6                    | 15 307         | -20,7                    | 10 411                | -16,8                         | 31 586         | -26,9                         |
| Cochem-Zell                  | 17 307       | 9,9                      | 58 804         | 10,9                     | 34 673                | 10,0                          | 120 241        | 10,1                          |
| Donnersbergkreis             | 4 315        | 17,9                     | 8 772          | 8,0                      | 7 837                 | 15,5                          | 16 965         | 8,0                           |
| Eifelkreis Bitburg-Prüm      | 10 578       | -0,0                     | 26 347         | 2,3                      | 20 240                | -1,2                          | 51 937         | 5,4                           |
| Germersheim                  | 3 691        | 9,8                      | 11 601         | 6,2                      | 7 625                 | 11,5                          | 22 863         | 11,8                          |
| Kaiserslautern               | 5 404        | -3,3                     | 16 320         | -5,4                     | 10 593                | -3,5                          | 31 202         | -2,0                          |
| Kusel                        | 1 614        | -6,2                     | 3 948          | 3,6                      | 3 233                 | -6,9                          | 8 131          | 7,9                           |
| Mainz-Bingen                 | 11 207       | 7,8                      | 22 132         | 7,5                      | 22 685                | 10,1                          | 45 945         | 11,3                          |
| Mayen-Koblenz                | 17 528       | 18,1                     | 38 239         | 22,0                     | 32 977                | 10,5                          | 72 008         | 17,3                          |
| Neuwied                      | 9 583        | 10,7                     | 21 343         | 12,0                     | 19 388                | 9,1                           | 41 796         | 10,5                          |
| Rhein-Hunsrück-Kreis         | 17 325       | 2,9                      | 38 283         | 1,6                      | 33 255                | 1,4                           | 75 085         | 3,5                           |
| Rhein-Lahn-Kreis             | 10 721       | 5,3                      | 41 548         | 4,8                      | 21 186                | 12,9                          | 82 763         | 7,1                           |
| Rhein-Pfalz-Kreis            | 4 136        | 6,3                      | 8 206          | 12,9                     | 8 058                 | 11,5                          | 16 097         | 17,0                          |
| Südliche Weinstraße          | 14 867       | 3,9                      | 40 620         | 3,2                      | 27 050                | 3,4                           | 76 291         | 1,8                           |
| Südwestpfalz                 | 7 021        | 2,7                      | 15 358         | 4,7                      | 13 308                | 6,9                           | 28 634         | 8,1                           |
| Trier-Saarburg               | 13 672       | 9,2                      | 45 475         | 13,5                     | 24 404                | -0,1                          | 83 802         | 6,9                           |
| Vulkaneifel                  | 25 669       | 3,9                      | 93 138         | 4,1                      | 45 790                | 1,2                           | 166 572        | 1,4                           |
| Westerwaldkreis              | 20 127       | 2,5                      | 48 367         | -1,3                     | 40 923                | 5,0                           | 99 570         | 0,2                           |
| Rheinland-Pfalz              | 431 234      | 4,5                      | 1 088 641      | 4,4                      | 834 070               | 4,7                           | 2 116 040      | 4,5                           |
| kreisfreie Städte            | 134 037      | 2,5                      | 238 564        | 0,6                      | 261 357               | 3,5                           | 464 410        | 2,4                           |
| Landkreise                   | 297 197      | 5,4                      | 850 077        | 5,5                      | 572 713               | 5,3                           | 1 651 630      | 5,1                           |
| Industrie- und Handelskammer |              |                          |                |                          |                       |                               |                |                               |
| Kammerbezirk Koblenz         | 160 909      | 4,0                      | 442 890        | 4,0                      | 318 981               | 4,7                           | 879 598        | 3,2                           |
| Kammerbezirk Pfalz           | 109 473      | 8,4                      | 247 673        | 7,3                      | 209 966               | 9,6                           | 478 300        | 9,4                           |
| Kammerbezirk Rheinhessen     | 61 428       | -5,3                     | 101 219        | -4,8                     | 121 121               | -4,1                          | 200 733        | -2,8                          |
| Kammerbezirk Trier           | 99 424       | 7,8                      | 296 859        | 6,0                      | 184 002               | 5,7                           | 557 409        | 5,5                           |

| Verwaltungsbezirk            | Februar 2018 |                          |                |                          | Januar - Februar 2018 |                               |                |                               |
|------------------------------|--------------|--------------------------|----------------|--------------------------|-----------------------|-------------------------------|----------------|-------------------------------|
|                              | Gäste        |                          | Übernachtungen |                          | Gäste                 |                               | Übernachtungen |                               |
|                              | insgesamt    | Veränderung zu Feb. 2017 | insgesamt      | Veränderung zu Feb. 2017 | insgesamt             | Veränderung zu Jan.-Feb. 2017 | insgesamt      | Veränderung zu Jan.-Feb. 2017 |
|                              | Anzahl       | %                        | Anzahl         | %                        | Anzahl                | %                             | Anzahl         | %                             |
| Frankenthal (Pfalz), St.     | 712          | -4,8                     | 1 190          | -10,1                    | 1 377                 | -2,8                          | 2 661          | 7,6                           |
| Kaiserslautern, St.          | 1 945        | -2,6                     | 5 134          | -20,4                    | 3 933                 | 4,7                           | 10 244         | -18,1                         |
| Koblenz, St.                 | 2 563        | -8,5                     | 4 598          | -12,2                    | 4 814                 | -4,4                          | 9 141          | -2,8                          |
| Landau i. d. Pf., St.        | 341          | -31,1                    | 1 261          | -4,3                     | 658                   | -27,5                         | 2 361          | -2,4                          |
| Ludwigshafen a. Rh., St.     | 4 010        | 77,8                     | 7 700          | 49,6                     | 7 242                 | 80,5                          | 13 938         | 59,2                          |
| Mainz, St.                   | 11 766       | 1,0                      | 18 111         | -7,6                     | 23 346                | 2,7                           | 35 355         | -3,3                          |
| Neustadt a. d. Weinstr., St. | 712          | 45,3                     | 1 377          | 47,9                     | 977                   | 15,6                          | 1 941          | 15,9                          |
| Pirmasens, St.               | 321          | 3,9                      | 1 006          | 27,7                     | 607                   | -1,5                          | 1 907          | 17,9                          |
| Speyer, St.                  | 1 586        | 3,1                      | 2 671          | -3,5                     | 2 695                 | 4,1                           | 4 539          | -1,8                          |
| Trier, St.                   | 5 205        | 9,0                      | 8 351          | -2,4                     | 9 395                 | 6,1                           | 15 944         | 1,9                           |
| Worms, St.                   | 851          | 18,0                     | 2 423          | -3,2                     | 1 601                 | 23,5                          | 4 885          | 10,3                          |
| Zweibrücken, St.             | 515          | 4,7                      | 968            | 46,7                     | 910                   | -9,7                          | 1 652          | 20,0                          |
| Ahrweiler                    | 2 288        | -17,3                    | 4 666          | -19,3                    | 4 294                 | -6,9                          | 8 989          | -10,0                         |
| Altenkirchen (Ww.)           | 402          | -15,9                    | 1 228          | -29,8                    | 756                   | -10,1                         | 2 113          | -30,2                         |
| Alzey-Worms                  | 784          | 4,4                      | 1 234          | 23,3                     | 1 283                 | 7,0                           | 2 192          | 33,3                          |
| Bad Dürkheim                 | 1 324        | 1,5                      | 2 948          | 13,2                     | 2 502                 | 15,3                          | 5 394          | 29,6                          |
| Bad Kreuznach                | 1 354        | -1,2                     | 3 675          | -0,1                     | 2 506                 | -3,5                          | 7 089          | 4,6                           |
| Bernkastel-Wittlich          | 5 671        | 12,6                     | 18 254         | 14,5                     | 10 468                | 12,2                          | 33 316         | 12,1                          |
| Birkenfeld                   | 806          | -50,1                    | 2 584          | -52,7                    | 1 650                 | -54,4                         | 4 728          | -66,0                         |
| Cochem-Zell                  | 6 427        | 15,3                     | 19 653         | 20,2                     | 12 325                | 12,5                          | 39 222         | 12,3                          |
| Donnersbergkreis             | 234          | -10,7                    | 650            | -45,1                    | 469                   | -0,4                          | 1 655          | -24,9                         |
| Eifelkreis Bitburg-Prüm      | 2 313        | 16,5                     | 6 173          | 4,8                      | 4 311                 | 7,6                           | 11 912         | 6,0                           |
| Germersheim                  | 496          | 24,0                     | 1 729          | 40,3                     | 871                   | 12,8                          | 2 941          | 26,9                          |
| Kaiserslautern               | 1 930        | 0,9                      | 7 841          | -6,0                     | 3 789                 | 1,4                           | 14 834         | 0,5                           |
| Kusel                        | 87           | -28,1                    | 294            | -53,3                    | 178                   | -37,8                         | 656            | -41,4                         |
| Mainz-Bingen                 | 1 391        | 13,6                     | 2 913          | 28,3                     | 2 747                 | 21,9                          | 6 025          | 33,8                          |
| Mayen-Koblenz                | 2 270        | -0,1                     | 5 650          | -16,9                    | 4 465                 | 7,1                           | 11 444         | -9,4                          |
| Neuwied                      | 992          | 5,2                      | 1 999          | 12,5                     | 1 829                 | -0,8                          | 3 608          | -0,3                          |
| Rhein-Hunsrück-Kreis         | 4 065        | 5,2                      | 7 071          | 2,8                      | 6 896                 | -5,2                          | 12 435         | 0,3                           |
| Rhein-Lahn-Kreis             | 1 633        | 20,7                     | 4 268          | 25,1                     | 2 862                 | 15,5                          | 7 825          | 19,8                          |
| Rhein-Pfalz-Kreis            | 676          | 9,4                      | 1 147          | -5,4                     | 1 291                 | 17,2                          | 2 317          | 12,1                          |
| Südliche Weinstraße          | 762          | 5,4                      | 1 318          | -24,3                    | 1 612                 | 8,0                           | 2 804          | -23,8                         |
| Südwestpfalz                 | 389          | 8,7                      | 949            | 6,5                      | 688                   | 7,2                           | 1 574          | 11,5                          |
| Trier-Saarburg               | 5 134        | 11,8                     | 21 576         | 17,8                     | 7 947                 | -9,2                          | 35 740         | 4,9                           |
| Vulkaneifel                  | 6 545        | -6,7                     | 25 211         | -2,1                     | 9 664                 | -9,4                          | 38 911         | -5,1                          |
| Westerwaldkreis              | 1 517        | 8,8                      | 3 464          | -5,9                     | 2 995                 | 5,6                           | 6 842          | -7,8                          |
| Rheinland-Pfalz              | 80 017       | 5,0                      | 201 285        | 1,7                      | 145 953               | 3,4                           | 369 134        | 0,7                           |
| kreisfreie Städte            | 30 527       | 8,0                      | 54 790         | -0,9                     | 57 555                | 8,4                           | 104 568        | 3,0                           |
| Landkreise                   | 49 490       | 3,2                      | 146 495        | 2,7                      | 88 398                | 0,3                           | 264 566        | -0,2                          |
| Industrie- und Handelskammer |              |                          |                |                          |                       |                               |                |                               |
| Kammerbezirk Koblenz         | 24 317       | -0,5                     | 58 856         | -3,2                     | 45 392                | -1,9                          | 113 436        | -6,0                          |
| Kammerbezirk Pfalz           | 16 040       | 14,4                     | 38 183         | 2,6                      | 29 799                | 15,4                          | 71 418         | 6,3                           |
| Kammerbezirk Rheinhessen     | 14 792       | 3,1                      | 24 681         | -2,7                     | 28 977                | 5,4                           | 48 457         | 2,8                           |
| Kammerbezirk Trier           | 24 868       | 6,3                      | 79 565         | 6,9                      | 41 785                | 0,4                           | 135 823        | 3,2                           |



**T 7 Entwicklung des Fremdenverkehrs im Campingtourismus<sup>1</sup>**

| Jahr<br>Monat | Gäste     |                      | Übernachtungen |                      | Gäste  |                      | Übernachtungen |                      |       |
|---------------|-----------|----------------------|----------------|----------------------|--|----------------------|----------------|----------------------|-------|
|               | insgesamt | Ausländer/<br>-innen | insgesamt      | Ausländer/<br>-innen | insgesamt  | Ausländer/<br>-innen | insgesamt      | Ausländer/<br>-innen |       |
|               | Anzahl    |                      |                |                      | Veränderungen zum Vorjahr bzw. Vorjahresmonat in % |                      |                |                      |       |
| 2008          | 527 751   | 205 305              | 1 783 519      | 787 667              | 0,5  | 1,1                  | -0,1           | 1,5                  |       |
| 2009          | 582 536   | 223 073              | 1 974 241      | 855 019              | 10,4   | 8,7                  | 10,7           | 8,6                  |       |
| 2010          | 640 281   | 243 802              | 2 081 126      | 923 427              | 9,9  | 9,3                  | 5,4            | 8,0                  |       |
| 2011          | 705 532   | 250 348              | 2 243 241      | 917 439              | 10,2   | 2,7                  | 7,8            | -0,6                 |       |
| 2012          | 701 269   | 255 839              | 2 165 752      | 893 889              | -0,6   | 2,2                  | -3,5           | -2,6                 |       |
| 2013          | 692 516   | 251 709              | 2 208 552      | 937 339              | -1,2   | -1,6                 | 2,0            | 4,9                  |       |
| 2014          | 736 706   | 261 372              | 2 369 658      | 989 436              | 6,4  | 3,8                  | 7,3            | 5,6                  |       |
| 2015          | 810 736   | 283 249              | 2 482 669      | 1 029 561            | 10,0   | 8,4                  | 4,8            | 4,1                  |       |
| 2016          | 816 713   | 285 551              | 2 463 863      | 1 025 799            | 0,7  | 0,8                  | -0,8           | -0,4                 |       |
| 2017          | 871 950   | 283 930              | 2 551 195      | 978 065              | 6,8  | -0,6                 | 3,5            | -4,7                 |       |
|               |           |                      |                |                      |  |                      |                |                      |       |
| 2015          | Februar   | 5 045                | 793            | 11 906               | 1 945  | 15,2                 | 27,5           | 6,4                  | 50,4  |
|               | März      | 13 253               | 2 049          | 31 670               | 6 038  | -1,9                 | -11,1          | 9,3                  | 7,0   |
|               | April     | 55 147               | 13 676         | 155 373              | 39 732   | -9,1                 | -13,9          | -10,9                | -13,9 |
|               | Mai       | 121 634              | 32 757         | 345 901              | 99 999   | 54,3                 | 18,6           | 50,2                 | 13,2  |
|               | Juni      | 111 838              | 38 908         | 336 522              | 133 677  | -18,0                | -6,4           | -22,6                | -7,2  |
|               | Juli      | 152 169              | 75 360         | 503 168              | 298 494  | 20,9                 | 19,0           | 10,4                 | 8,8   |
|               | August    | 160 573              | 66 327         | 548 992              | 272 815  | 17,3                 | 11,9           | 10,7                 | 7,7   |
|               | September | 100 349              | 34 964         | 307 978              | 120 070  | 6,0                  | 6,7            | 3,4                  | 0,7   |
|               | Oktober   | 72 238               | 15 480         | 199 988              | 49 182   | 1,9                  | -1,3           | -3,3                 | -3,1  |
|               | November  | 9 115                | 1 431          | 18 290               | 3 325  | 24,3                 | 25,4           | 8,6                  | 1,6   |
|               | Dezember  | 6 340                | 888            | 14 169               | 2 081  | 41,1                 | 32,1           | 27,8                 | 0,4   |
|               |           |                      |                |                      |  |                      |                |                      |       |
| 2016          | Januar    | 3 674                | 638            | 9 602                | 1 446  | 21,1                 | 3,6            | 10,2                 | -34,4 |
|               | Februar   | 3 904                | 676            | 8 037                | 1 587  | -22,6                | -14,8          | -32,5                | -18,4 |
|               | März      | 24 221               | 3 716          | 65 284               | 9 439  | 82,8                 | 81,4           | 106,1                | 56,3  |
|               | April     | 40 523               | 12 749         | 99 678               | 35 259   | -26,5                | -6,8           | -35,8                | -11,3 |
|               | Mai       | 130 475              | 32 123         | 381 835              | 100 537  | 7,3                  | -1,9           | 10,4                 | 0,5   |
|               | Juni      | 71 195               | 31 152         | 193 867              | 98 628   | -36,3                | -19,9          | -42,4                | -26,2 |
|               | Juli      | 155 781              | 71 625         | 487 230              | 263 912  | 2,4                  | -5,0           | -3,2                 | -11,6 |
|               | August    | 176 558              | 74 046         | 615 183              | 329 935  | 10,0                 | 11,6           | 12,1                 | 20,9  |
|               | September | 120 027              | 40 003         | 344 831              | 127 404  | 19,6                 | 14,4           | 12,0                 | 6,1   |
|               | Oktober   | 75 477               | 16 763         | 227 631              | 52 694   | 4,5                  | 8,3            | 13,8                 | 7,1   |
|               | November  | 8 087                | 1 233          | 16 527               | 3 308  | -11,3                | -13,8          | -9,6                 | -0,5  |
|               | Dezember  | 6 791                | 827            | 14 158               | 1 650  | 7,1                  | -6,9           | -0,1                 | -20,7 |
|               |           |                      |                |                      |  |                      |                |                      |       |
| 2017          | Januar    | 3 103                | 407            | 6 851                | 1 048  | -15,5                | -36,2          | -28,7                | -27,5 |
|               | Februar   | 5 952                | 657            | 12 792               | 1 413  | 52,5                 | -2,8           | 59,2                 | -11,0 |
|               | März      | 17 523               | 2 362          | 33 272               | 5 486  | -27,7                | -36,4          | -49,0                | -41,9 |
|               | April     | 75 131               | 18 006         | 194 514              | 52 051   | 85,4                 | 41,2           | 95,1                 | 47,6  |
|               | Mai       | 102 432              | 28 623         | 287 914              | 88 034   | -21,5                | -10,9          | -24,6                | -12,4 |
|               | Juni      | 143 781              | 40 420         | 407 576              | 123 340  | 102,0                | 29,8           | 110,2                | 25,1  |
|               | Juli      | 149 541              | 65 540         | 472 599              | 229 161  | -4,0                 | -8,5           | -3,0                 | -13,2 |
|               | August    | 167 981              | 73 805         | 567 495              | 314 040  | -4,9                 | -0,3           | -7,8                 | -4,8  |
|               | September | 108 383              | 34 962         | 310 475              | 107 014  | -9,7                 | -12,6          | -10,0                | -16,0 |
|               | Oktober   | 81 742               | 16 972         | 220 470              | 51 111   | 8,3                  | 1,2            | -3,1                 | -3,0  |
|               | November  | 9 167                | 1 264          | 20 608               | 3 257  | 13,4                 | 2,5            | 24,7                 | -1,5  |
|               | Dezember  | 7 214                | 912            | 16 629               | 2 110  | 6,2                  | 10,3           | 17,5                 | 27,9  |
|               |           |                      |                |                      |  |                      |                |                      |       |
| 2018          | Januar    | 3 543                | 422            | 7 479                | 989  | 14,2                 | 3,7            | 9,2                  | -5,6  |
|               | Februar   | 5 483                | 716            | 11 887               | 1 476  | -7,9                 | 9,0            | -7,1                 | 4,5   |

<sup>1</sup> Monatswerte des aktuellen Berichtsjahres vorläufig.

| Verwaltungsbezirk <sup>1</sup> | Februar 2018 |                          |                |                          | Januar - Februar 2018 |                               |                |                               |
|--------------------------------|--------------|--------------------------|----------------|--------------------------|-----------------------|-------------------------------|----------------|-------------------------------|
|                                | Gäste        |                          | Übernachtungen |                          | Gäste                 |                               | Übernachtungen |                               |
|                                | insgesamt    | Veränderung zu Feb. 2017 | insgesamt      | Veränderung zu Feb. 2017 | insgesamt             | Veränderung zu Jan.-Feb. 2017 | insgesamt      | Veränderung zu Jan.-Feb. 2017 |
|                                | Anzahl       | %                        | Anzahl         | %                        | Anzahl                | %                             | Anzahl         | %                             |
| Frankenthal (Pfalz), St.       | -            | -                        | -              | -                        | -                     | -                             | -              | -                             |
| Kaiserslautern, St.            | .            | .                        | .              | .                        | .                     | .                             | .              | .                             |
| Koblenz, St.                   | .            | .                        | .              | .                        | .                     | .                             | .              | .                             |
| Landau i. d. Pf., St.          | -            | -                        | -              | -                        | -                     | -                             | -              | -                             |
| Ludwigshafen a. Rh., St.       | -            | -                        | -              | -                        | -                     | -                             | -              | -                             |
| Mainz, St.                     | .            | .                        | .              | .                        | .                     | .                             | .              | .                             |
| Neustadt a. d. Weinstr., St.   | -            | .                        | -              | .                        | .                     | .                             | .              | .                             |
| Pirmasens, St.                 | -            | -                        | -              | -                        | -                     | -                             | -              | -                             |
| Speyer, St.                    | .            | .                        | .              | .                        | .                     | .                             | .              | .                             |
| Trier, St.                     | .            | .                        | .              | .                        | .                     | .                             | .              | .                             |
| Worms, St.                     | .            | .                        | .              | .                        | .                     | .                             | .              | .                             |
| Zweibrücken, St.               | .            | .                        | .              | .                        | .                     | .                             | .              | .                             |
| Ahrweiler                      | 1 448        | 0,5                      | 4 081          | -2,0                     | 1 611                 | 0,3                           | 4 495          | -3,5                          |
| Altenkirchen (Ww.)             | .            | .                        | .              | .                        | .                     | .                             | .              | .                             |
| Alzey-Worms                    | .            | .                        | .              | .                        | .                     | .                             | .              | .                             |
| Bad Dürkheim                   | .            | .                        | .              | .                        | .                     | .                             | .              | .                             |
| Bad Kreuznach                  | .            | .                        | .              | .                        | .                     | .                             | .              | .                             |
| Bernkastel-Wittlich            | 280          | .                        | 469            | .                        | 420                   | .                             | 748            | .                             |
| Birkenfeld                     | 153          | 163,8                    | 194            | 113,2                    | 218                   | 52,4                          | 279            | 43,1                          |
| Cochem-Zell                    | 28           | .                        | 52             | .                        | 52                    | .                             | 96             | .                             |
| Donnersbergkreis               | .            | .                        | .              | .                        | .                     | .                             | .              | .                             |
| Eifelkreis Bitburg-Prüm        | 256          | 47,1                     | 648            | 71,0                     | 497                   | 89,7                          | 1 411          | 112,5                         |
| Germersheim                    | .            | .                        | .              | .                        | .                     | .                             | .              | .                             |
| Kaiserslautern                 | .            | .                        | .              | .                        | .                     | .                             | .              | .                             |
| Kusel                          | .            | .                        | .              | .                        | .                     | .                             | .              | .                             |
| Mainz-Bingen                   | 334          | 11,7                     | 543            | -13,5                    | 633                   | 30,5                          | 1 035          | -12,9                         |
| Mayen-Koblenz                  | .            | .                        | .              | .                        | .                     | .                             | .              | .                             |
| Neuwied                        | 224          | .                        | 423            | .                        | 415                   | .                             | 751            | .                             |
| Rhein-Hunsrück-Kreis           | 292          | -6,7                     | 420            | -26,8                    | 443                   | -18,4                         | 640            | -35,7                         |
| Rhein-Lahn-Kreis               | 304          | 7,4                      | 385            | 17,0                     | 483                   | 23,5                          | 608            | 33,6                          |
| Rhein-Pfalz-Kreis              | -            | -                        | -              | -                        | -                     | -                             | -              | -                             |
| Südliche Weinstraße            | .            | .                        | .              | .                        | .                     | .                             | .              | .                             |
| Südwestpfalz                   | .            | .                        | .              | .                        | .                     | .                             | .              | .                             |
| Trier-Saarburg                 | 25           | .                        | 38             | .                        | 47                    | .                             | 82             | .                             |
| Vulkaneifel                    | .            | .                        | .              | .                        | .                     | .                             | .              | .                             |
| Westerwaldkreis                | 229          | 34,7                     | 711            | 51,0                     | 401                   | -46,6                         | 1 166          | -19,0                         |
| Rheinland-Pfalz                | 5 483        | -7,9                     | 11 887         | -7,1                     | 8 820                 | -2,6                          | 19 087         | -2,8                          |

<sup>1</sup> Aus Datenschutzgründen können nur Verwaltungsbezirke mit drei und mehr Campingplätzen dargestellt werden.

| Herkunftsland                    | Februar 2018 |                          |                |                          | Januar - Februar 2018 |                               |                |                               |
|----------------------------------|--------------|--------------------------|----------------|--------------------------|-----------------------|-------------------------------|----------------|-------------------------------|
|                                  | Gäste        |                          | Übernachtungen |                          | Gäste                 |                               | Übernachtungen |                               |
|                                  | insgesamt    | Veränderung zu Feb. 2017 | insgesamt      | Veränderung zu Feb. 2017 | insgesamt             | Veränderung zu Jan.-Feb. 2017 | insgesamt      | Veränderung zu Jan.-Feb. 2017 |
|                                  | Anzahl       | %                        | Anzahl         | %                        | Anzahl                | %                             | Anzahl         | %                             |
| Deutschland                      | 4 767        | -10,0                    | 10 411         | -8,5                     | 7 685                 | -3,8                          | 16 629         | -3,2                          |
| Ausland                          | 716          | 9,0                      | 1 476          | 4,5                      | 1 135                 | 6,7                           | 2 458          | -0,1                          |
| Europa                           | 711          | 8,5                      | 1 465          | 3,8                      | 1 130                 | 6,6                           | 2 447          | -0,4                          |
| Belgien                          | 121          | 4,3                      | 240            | -1,2                     | 199                   | 0,5                           | 449            | 9,8                           |
| Bulgarien                        | 17           | 41,7                     | 24             | -50,0                    | 21                    | 31,3                          | 29             | x                             |
| Dänemark                         | 3            | -50,0                    | 3              | -50,0                    | 8                     | -38,5                         | 8              | -38,5                         |
| Estland                          | -            | -                        | -              | -                        | -                     | -                             | -              | -                             |
| Finnland                         | -            | x                        | -              | x                        | -                     | x                             | -              | x                             |
| Frankreich                       | 14           | 27,3                     | 33             | 73,7                     | 25                    | 25,0                          | 51             | 4,1                           |
| Griechenland                     | -            | -                        | -              | -                        | -                     | -                             | -              | -                             |
| Vereinigtes Königreich           | 41           | 32,3                     | 65             | 27,5                     | 56                    | 7,7                           | 158            | 1,3                           |
| Republik Irland                  | 2            | 100,0                    | 2              | -33,3                    | 2                     | -33,3                         | 2              | x                             |
| Island                           | -            | -                        | -              | -                        | -                     | -                             | -              | -                             |
| Italien                          | 1            | -50,0                    | 3              | 50,0                     | 9                     | x                             | 12             | x                             |
| Kroatien                         | -            | -                        | -              | -                        | -                     | -                             | -              | -                             |
| Lettland                         | -            | -                        | -              | -                        | -                     | -                             | -              | -                             |
| Litauen                          | -            | x                        | -              | x                        | -                     | x                             | -              | x                             |
| Luxemburg                        | 29           | 31,8                     | 60             | 87,5                     | 51                    | 64,5                          | 144            | x                             |
| Malta                            | -            | -                        | -              | -                        | -                     | -                             | -              | -                             |
| Niederlande                      | 420          | 7,7                      | 694            | -22,8                    | 638                   | 5,8                           | 1 136          | -20,5                         |
| Norwegen                         | 18           | 12,5                     | 24             | -40,0                    | 19                    | -5,0                          | 25             | -45,7                         |
| Österreich                       | 2            | x                        | 7              | -12,5                    | 11                    | -8,3                          | 25             | 56,3                          |
| Polen                            | 3            | -                        | 6              | -                        | 11                    | 57,1                          | 30             | x                             |
| Portugal                         | -            | -                        | -              | -                        | -                     | -                             | -              | -                             |
| Rumänien                         | -            | -                        | -              | -                        | -                     | -                             | -              | -                             |
| Russland                         | -            | -                        | -              | -                        | -                     | -                             | -              | -                             |
| Schweden                         | 8            | x                        | 10             | x                        | 16                    | -11,1                         | 18             | -30,8                         |
| Schweiz einschl. Liechtenstein   | 21           | 40,0                     | 40             | 81,8                     | 36                    | 56,5                          | 59             | 96,7                          |
| Slowakische Republik             | 9            | -                        | 252            | -                        | 18                    | -                             | 288            | -                             |
| Slowenien                        | 2            | -                        | 2              | -                        | 2                     | -                             | 2              | -                             |
| Spanien                          | -            | -                        | -              | -                        | 6                     | -                             | 9              | x                             |
| Tschechische Republik            | -            | -                        | -              | -                        | -                     | -                             | -              | -                             |
| Türkei                           | -            | -                        | -              | -                        | -                     | -                             | -              | -                             |
| Ukraine                          | -            | -                        | -              | -                        | -                     | -                             | -              | -                             |
| Ungarn                           | -            | -                        | -              | -                        | 2                     | -                             | 2              | -                             |
| Zypern                           | -            | -                        | -              | -                        | -                     | -                             | -              | -                             |
| Sonstiges Europa                 | -            | x                        | -              | x                        | -                     | x                             | -              | x                             |
| Afrika                           | -            | -                        | -              | -                        | -                     | x                             | -              | x                             |
| Republik Südafrika               | -            | -                        | -              | -                        | -                     | x                             | -              | x                             |
| Sonstiges Afrika                 | -            | -                        | -              | -                        | -                     | -                             | -              | -                             |
| Amerika                          | 2            | -                        | 2              | -                        | 2                     | -                             | 2              | -                             |
| Kanada                           | 2            | -                        | 2              | -                        | 2                     | -                             | 2              | -                             |
| USA                              | -            | -                        | -              | -                        | -                     | -                             | -              | -                             |
| Mittelamerika und Karibik        | -            | -                        | -              | -                        | -                     | -                             | -              | -                             |
| Brasilien                        | -            | -                        | -              | -                        | -                     | -                             | -              | -                             |
| Sonstiges Südamerika             | -            | -                        | -              | -                        | -                     | -                             | -              | -                             |
| Sonstiges Nordamerika            | -            | -                        | -              | -                        | -                     | -                             | -              | -                             |
| Asien                            | -            | -                        | -              | -                        | -                     | -                             | -              | -                             |
| Arabische Golfstaaten            | -            | -                        | -              | -                        | -                     | -                             | -              | -                             |
| Volksrepublik China und Hongkong | -            | -                        | -              | -                        | -                     | -                             | -              | -                             |
| Indien                           | -            | -                        | -              | -                        | -                     | -                             | -              | -                             |
| Israel                           | -            | -                        | -              | -                        | -                     | -                             | -              | -                             |
| Japan                            | -            | -                        | -              | -                        | -                     | -                             | -              | -                             |
| Südkorea                         | -            | -                        | -              | -                        | -                     | -                             | -              | -                             |
| Taiwan                           | -            | -                        | -              | -                        | -                     | -                             | -              | -                             |
| Sonstiges Asien                  | -            | -                        | -              | -                        | -                     | -                             | -              | -                             |
| Australien, Ozeanien             | 2            | -                        | 6              | -                        | 2                     | -                             | 6              | -                             |
| Australien                       | 2            | -                        | 6              | -                        | 2                     | -                             | 6              | -                             |
| Neuseeland, Ozeanien             | -            | -                        | -              | -                        | -                     | -                             | -              | -                             |
| Ohne Angaben                     | 1            | -                        | 3              | -                        | 1                     | -                             | 3              | -                             |
| Rheinland-Pfalz                  | 5 483        | -7,9                     | 11 887         | -7,1                     | 8 820                 | -2,6                          | 19 087         | -2,8                          |

| Verwaltungsbezirk | Februar 2018  |              |  |                |                |                |                | Januar - Februar 2018 |                |                |                |
|-------------------|---------------|--------------|--|----------------|----------------|----------------|----------------|-----------------------|----------------|----------------|----------------|
|                   | Be-<br>triebe | Betten       |  | Gäste          |                | Übernachtungen |                | Gäste                 |                | Übernachtungen |                |
|                   |               | An-<br>gebot | Auslas-<br>tung  | ins-<br>gesamt | Aus-<br>länder | ins-<br>gesamt | Aus-<br>länder | ins-<br>gesamt        | Aus-<br>länder | ins-<br>gesamt | Aus-<br>länder |
|                   | Anzahl        | %            | Anzahl und Veränderung zu Feb. 2017 bzw. Jan.-Feb. 2017 in % |                |                |                |                |                       |                |                |                |

**Kreisfreie Städte**

|                              |     |       |      |        |        |        |        |        |        |         |        |
|------------------------------|-----|-------|------|--------|--------|--------|--------|--------|--------|---------|--------|
| Frankenthal (Pfalz), St.     | 6   | 624   | 32,4 | 3 219  | 712    | 6 062  | 1 190  | 6 698  | 1 377  | 12 369  | 2 661  |
|                              |     |       |      | 5,9    | -4,8   | 1,1    | -10,1  | 9,6    | -2,8   | 1,7     | 7,6    |
| Kaiserslautern, St.          | 30  | 1 509 | 34,1 | 7 792  | 1 945  | 15 441 | 5 134  | 15 155 | 3 933  | 30 317  | 10 244 |
|                              |     |       |      | 1,2    | -2,6   | -8,7   | -20,4  | 2,6    | 4,7    | -9,0    | -18,1  |
| Koblenz, St.                 | 57  | 3 951 | 32,2 | 17 701 | 2 563  | 38 152 | 4 598  | 36 181 | 4 814  | 77 454  | 9 141  |
|                              |     |       |      | -3,0   | -8,5   | 0,7    | -12,2  | 0,1    | -4,4   | 3,6     | -2,8   |
| Landau i. d. Pf., St.        | 17  | 723   | 32,7 | 3 531  | 341    | 7 091  | 1 261  | 6 734  | 658    | 13 224  | 2 361  |
|                              |     |       |      | 4,5    | -31,1  | 0,4    | -4,3   | 3,3    | -27,5  | 0,1     | -2,4   |
| Ludwigshafen a. Rh., St.     | 24  | 2 378 | 36,8 | 15 113 | 4 010  | 26 243 | 7 700  | 28 895 | 7 242  | 49 969  | 13 938 |
|                              |     |       |      | 56,1   | 77,8   | 43,5   | 49,6   | 53,1   | 80,5   | 44,2    | 59,2   |
| Mainz, St.                   | 40  | 5 271 | 39,1 | 41 261 | 11 766 | 61 757 | 18 111 | 81 417 | 23 346 | 121 090 | 35 355 |
|                              |     |       |      | -10,0  | 1,0    | -8,9   | -7,6   | -8,8   | 2,7    | -7,8    | -3,3   |
| Neustadt a. d. Weinstr., St. | 163 | 1 833 | 23,1 | 5 597  | 712    | 12 697 | 1 377  | 10 047 | 977    | 22 423  | 1 941  |
|                              |     |       |      | 10,0   | 45,3   | 9,0    | 47,9   | 11,2   | 15,6   | 10,3    | 15,9   |
| Pirmasens, St.               | 41  | 495   | 25,5 | 1 936  | 321    | 3 790  | 1 006  | 3 544  | 607    | 6 994   | 1 907  |
|                              |     |       |      | -4,8   | 3,9    | -9,8   | 27,7   | -6,4   | -1,5   | -9,8    | 17,9   |
| Speyer, St.                  | 45  | 1 457 | 37,0 | 9 633  | 1 586  | 16 177 | 2 671  | 18 551 | 2 695  | 30 705  | 4 539  |
|                              |     |       |      | 2,3    | 3,1    | 0,3    | -3,5   | 2,5    | 4,1    | 0,5     | -1,8   |
| Trier, St.                   | 128 | 4 478 | 29,3 | 22 283 | 5 205  | 39 303 | 8 351  | 42 543 | 9 395  | 76 849  | 15 944 |
|                              |     |       |      | 9,3    | 9,0    | 0,4    | -2,4   | 10,4   | 6,1    | 6,2     | 1,9    |
| Worms, St.                   | 52  | 1 091 | 27,0 | 4 175  | 851    | 8 832  | 2 423  | 7 972  | 1 601  | 17 249  | 4 885  |
|                              |     |       |      | 3,1    | 18,0   | -6,8   | -3,2   | 2,8    | 23,5   | -2,5    | 10,3   |
| Zweibrücken, St.             | 27  | 366   | 27,5 | 1 796  | 515    | 3 019  | 968    | 3 620  | 910    | 5 767   | 1 652  |
|                              |     |       |      | -1,9   | 4,7    | 11,8   | 46,7   | -2,2   | -9,7   | 8,5     | 20,0   |

**Landkreise**

|                             |     |       |      |        |       |        |       |        |       |         |       |
|-----------------------------|-----|-------|------|--------|-------|--------|-------|--------|-------|---------|-------|
| <b>LK Ahrweiler</b>         | 580 | 9 869 | 22,3 | 24 221 | 2 288 | 66 066 | 4 666 | 47 796 | 4 294 | 128 911 | 8 989 |
|                             |     |       |      | -0,7   | -17,3 | 0,2    | -19,3 | 1,7    | -6,9  | -1,9    | -10,0 |
| Bad Neuenahr-Ahrweiler, St. | 152 | 4 028 | 34,6 | 12 294 | 975   | 41 852 | 1 906 | 24 516 | 1 812 | 82 932  | 3 561 |
|                             |     |       |      | -0,7   | -18,3 | -0,1   | -10,3 | 5,0    | -7,7  | -0,2    | -0,5  |
| Remagen, St.                | 43  | 549   | 19,8 | 1 579  | 157   | 3 254  | 309   | 2 973  | 332   | 6 391   | 800   |
|                             |     |       |      | 9,7    | 17,2  | 15,8   | -1,9  | -1,1   | 23,4  | 5,4     | 18,0  |
| Sinzig, St.                 | 28  | 330   | .    | .      | .     | .      | .     | .      | .     | .       | .     |
|                             |     |       |      | .      | .     | .      | .     | .      | .     | .       | .     |
| VG Adenau                   | 129 | 2 172 | 9,9  | 3 563  | 430   | 6 482  | 945   | 7 437  | 875   | 12 321  | 1 850 |
|                             |     |       |      | -3,9   | -36,2 | -1,5   | -31,7 | -7,0   | -28,0 | -19,1   | -33,0 |
| Adenau, St.                 | 38  | 343   | 7,6  | 407    | 177   | 785    | 426   | 667    | 293   | 1 291   | 641   |
|                             |     |       |      | -21,6  | -39,2 | -30,3  | -40,2 | -16,8  | -28,5 | -23,6   | -34,8 |
| Antweiler                   | 7   | 14    | x    | -      | -     | -      | -     | -      | -     | -       | -     |
|                             |     |       |      | 0,0    | 0,0   | 0,0    | 0,0   | 0,0    | 0,0   | 0,0     | 0,0   |
| Barweiler                   | 15  | 112   | .    | .      | .     | .      | .     | .      | .     | .       | .     |
|                             |     |       |      | .      | .     | .      | .     | .      | .     | .       | .     |
| Kaltenborn                  | 3   | .     | .    | .      | .     | .      | .     | .      | .     | .       | .     |
|                             |     |       |      | .      | .     | .      | .     | .      | .     | .       | .     |
| Müllenbach                  | 3   | .     | x    | -      | -     | -      | -     | -      | -     | -       | -     |
|                             |     |       |      | 0,0    | 0,0   | 0,0    | 0,0   | .      | 0,0   | .       | 0,0   |

**noch: T 10** Betriebe, Bettenangebot, Gäste und Übernachtungen (einschließlich Privatquartiere und gewerbliche Kleinbetriebe mit weniger als 10 Betten) nach Verwaltungsbezirken, ohne Campingplätze

| Verwaltungsbezirk | Februar 2018  |              |  |                |                |                | Januar - Februar 2018 |                |                |                |                |  |
|-------------------|---------------|--------------|--|----------------|----------------|----------------|-----------------------|----------------|----------------|----------------|----------------|--|
|                   | Be-<br>triebe | Betten       |  | Gäste          |                | Übernachtungen |                       | Gäste          |                | Übernachtungen |                |  |
|                   |               | An-<br>gebot | Auslas-<br>tung  | ins-<br>gesamt | Aus-<br>länder | ins-<br>gesamt | Aus-<br>länder        | ins-<br>gesamt | Aus-<br>länder | ins-<br>gesamt | Aus-<br>länder |  |
|                   | Anzahl        | %            | Anzahl und Veränderung zu Feb. 2017 bzw. Jan.-Feb. 2017 in % |                |                |                |                       |                |                |                |                |  |

**noch: LK Ahrweiler**

|                              |           |              |             |              |            |               |              |               |            |               |              |
|------------------------------|-----------|--------------|-------------|--------------|------------|---------------|--------------|---------------|------------|---------------|--------------|
| Nürburg                      | 34        | 1 149        | 10,6        | 2 455        | 202        | 3 653         | 355          | 5 359         | 470        | 7 466         | 875          |
|                              |           |              |             | 0,2          | -32,9      | 9,7           | -27,1        | -5,9          | -26,2      | -21,5         | -35,6        |
| Schuld                       | 7         | 84           | 3,0         | 69           | 6          | 75            | 6            | 134           | 10         | 150           | 10           |
|                              |           |              |             | x            | 0,0        | .             | 0,0          | x             | x          | .             | .            |
| Wiesemscheid                 | 4         | .            | .           | .            | .          | .             | .            | .             | .          | .             | .            |
|                              |           |              |             | .            | 0,0        | .             | 0,0          | .             | .          | .             | .            |
| VG Altenahr                  | 128       | 1 356        | 15,1        | 2 893        | 383        | 6 129         | 846          | 4 570         | 540        | 9 825         | 1 228        |
|                              |           |              |             | 30,5         | 21,2       | 22,7          | 15,3         | 23,2          | 31,7       | 16,0          | 17,4         |
| Altenahr                     | 31        | 615          | 15,4        | 1 314        | 240        | 2 848         | 576          | 2 437         | 362        | 5 431         | 869          |
|                              |           |              |             | -7,3         | 6,2        | -7,0          | 5,1          | 1,2           | 16,8       | 0,9           | 5,7          |
| Dernau                       | 55        | 207          | 9,2         | 172          | 12         | 572           | 30           | 386           | 21         | 1 052         | 72           |
|                              |           |              |             | -12,2        | -40,0      | -18,9         | -50,0        | 0,3           | -19,2      | -10,2         | -14,3        |
| Mayschoß                     | 19        | 267          | .           | .            | .          | .             | .            | .             | .          | .             | .            |
|                              |           |              |             | .            | .          | .             | .            | .             | .          | .             | .            |
| Rech                         | 16        | 117          | 18,5        | 313          | 9          | 651           | 15           | 540           | 33         | 1 047         | 56           |
|                              |           |              |             | 24,2         | 12,5       | 29,4          | 50,0         | 54,7          | x          | 55,3          | x            |
| VG Bad Breisig               | 71        | .            | .           | 875          | 76         | .             | .            | 2 237         | 185        | .             | .            |
|                              |           |              |             | -25,6        | -24,0      | .             | .            | 4,0           | 2,2        | .             | .            |
| Bad Breisig, St.             | 66        | .            | .           | 836          | 75         | .             | .            | 2 179         | 182        | .             | .            |
|                              |           |              |             | -27,6        | -13,8      | .             | .            | 2,9           | 9,6        | .             | .            |
| Brohl-Lützing                | 5         | 33           | 16,2        | 39           | 1          | 160           | 1            | 58            | 3          | 261           | 35           |
|                              |           |              |             | 77,3         | x          | -20,0         | x            | 70,6          | x          | -12,4         | x            |
| VG Brohltal                  | 28        | 627          | 23,7        | 2 225        | 177        | 4 452         | 301          | 4 439         | 338        | 8 745         | 583          |
|                              |           |              |             | -14,1        | -17,3      | -8,8          | -19,3        | -13,1         | -7,1       | -8,9          | -11,0        |
| Burgbrohl                    | 6         | 152          | .           | .            | .          | .             | .            | .             | .          | .             | .            |
|                              |           |              |             | .            | .          | .             | .            | .             | .          | .             | .            |
| Glees                        | 4         | 160          | .           | .            | .          | .             | .            | .             | .          | .             | .            |
|                              |           |              |             | .            | .          | .             | .            | .             | .          | .             | .            |
| Kempenich                    | 7         | 77           | 7,3         | 57           | 2          | 168           | 5            | 127           | 6          | 319           | 10           |
|                              |           |              |             | 16,3         | 0,0        | -8,2          | x            | 2,4           | -50,0      | -18,6         | x            |
| <b>LK Altenkirchen (Ww.)</b> | <b>94</b> | <b>2 300</b> | <b>18,2</b> | <b>5 523</b> | <b>402</b> | <b>12 552</b> | <b>1 228</b> | <b>10 787</b> | <b>756</b> | <b>24 203</b> | <b>2 113</b> |
|                              |           |              |             | 9,0          | -15,9      | 11,0          | -29,8        | 8,3           | -10,1      | 12,6          | -30,2        |
| VG Altenkirchen (Ww.)        | 9         | 502          | 17,4        | 1 311        | 102        | 2 625         | 278          | 2 545         | 160        | 4 969         | 437          |
|                              |           |              |             | 8,3          | -17,1      | -4,2          | -49,8        | -0,2          | -14,0      | -10,3         | x            |
| VG Betzdorf-Gebhardshain     | 10        | 167          | 11,1        | 289          | 51         | 554           | 130          | 385           | 53         | 790           | 155          |
|                              |           |              |             | 2,8          | 50,0       | 28,5          | x            | -33,0         | -15,9      | -22,7         | 76,1         |
| Betzdorf, St.                | 5         | .            | .           | .            | .          | .             | .            | .             | .          | .             | .            |
|                              |           |              |             | .            | .          | .             | .            | .             | .          | .             | .            |
| VG Daaden-Herdorf            | 15        | 210          | 23,2        | 691          | 19         | 1 464         | 56           | 1 292         | 24         | 2 642         | 70           |
|                              |           |              |             | 11,1         | x          | 11,4          | 93,1         | 13,2          | 14,3       | 11,9          | -5,4         |
| Daaden, St.                  | 7         | .            | .           | .            | -          | 485           | -            | .             | -          | 1 048         | -            |
|                              |           |              |             | .            | 0,0        | -6,2          | 0,0          | .             | 0,0        | 4,9           | 0,0          |
| Herdorf, St.                 | 7         | 150          | 21,8        | .            | .          | 979           | 56           | .             | .          | 1 594         | 70           |
|                              |           |              |             | .            | .          | 22,8          | 93,1         | .             | .          | 17,0          | -5,4         |
| VG Flammersfeld              | 19        | 515          | 14,6        | 907          | 138        | 2 249         | 435          | 2 077         | 325        | 4 837         | 892          |
|                              |           |              |             | -15,0        | -19,8      | 11,4          | 49,0         | -14,0         | -0,3       | 22,3          | 52,7         |
| Bürdenbach                   | 3         | .            | .           | .            | .          | .             | .            | .             | .          | .             | .            |
|                              |           |              |             | .            | .          | .             | .            | .             | .          | .             | .            |
| Oberlahr                     | 3         | 10           | x           | .            | .          | .             | .            | .             | .          | .             | .            |
|                              |           |              |             | .            | 0,0        | x             | 0,0          | .             | 0,0        | x             | 0,0          |
| Rott                         | 5         | 33           | 7,6         | 35           | 3          | 75            | 7            | 53            | 6          | 124           | 12           |
|                              |           |              |             | .            | .          | -5,1          | 40,0         | .             | .          | 7,8           | -20,0        |

**noch: T 10** Betriebe, Bettenangebot, Gäste und Übernachtungen (einschließlich Privatquartiere und gewerbliche Kleinbetriebe mit weniger als 10 Betten) nach Verwaltungsbezirken, ohne Campingplätze

| Verwaltungsbezirk | Februar 2018  |              |  |                |                |                |                | Januar - Februar 2018 |                |                |                |
|-------------------|---------------|--------------|--|----------------|----------------|----------------|----------------|-----------------------|----------------|----------------|----------------|
|                   | Be-<br>triebe | Betten       |  | Gäste          |                | Übernachtungen |                | Gäste                 |                | Übernachtungen |                |
|                   |               | An-<br>gebot | Auslas-<br>tung  | ins-<br>gesamt | Aus-<br>länder | ins-<br>gesamt | Aus-<br>länder | ins-<br>gesamt        | Aus-<br>länder | ins-<br>gesamt | Aus-<br>länder |
|                   | Anzahl        | %            | Anzahl und Veränderung zu Feb. 2017 bzw. Jan.-Feb. 2017 in % |                |                |                |                |                       |                |                |                |

**noch: LK Altenkirchen (Ww.)**

|                        |            |              |             |               |              |               |              |               |              |                |              |
|------------------------|------------|--------------|-------------|---------------|--------------|---------------|--------------|---------------|--------------|----------------|--------------|
| VG Hamm (Sieg)         | 6          | 230          | .           | 640           | 31           | .             | .            | 1 105         | 43           | .              | .            |
|                        |            |              |             | 14,9          | -48,3        | .             | .            | 37,4          | x            | .              | .            |
| Hamm (Sieg)            | 3          | 44           | .           | .             | .            | .             | .            | .             | .            | .              | .            |
| VG Kirchen (Sieg)      | 17         | 364          | .           | 1 038         | 37           | .             | .            | 1 943         | 73           | .              | .            |
|                        |            |              |             | 9,1           | -39,3        | .             | .            | 17,8          | -38,7        | .              | .            |
| Friesenhagen           | 10         | 42           | .           | .             | .            | .             | .            | .             | .            | .              | .            |
| Kirchen (Sieg), St.    | 6          | .            | .           | .             | .            | .             | .            | .             | .            | .              | .            |
| VG Wissen              | 18         | 312          | 19,1        | 647           | 24           | 1 792         | 94           | 1 440         | 78           | 3 928          | 240          |
|                        |            |              |             | 72,1          | 26,3         | x             | x            | 74,3          | x            | 93,5           | x            |
| Katzwinkel (Sieg)      | 6          | .            | .           | .             | -            | .             | -            | .             | .            | .              | .            |
|                        |            |              |             | .             | 0,0          | .             | 0,0          | .             | .            | .              | .            |
| Wissen, St.            | 10         | 183          | 20,7        | 394           | 22           | 1 134         | 88           | 845           | 57           | 2 059          | 188          |
|                        |            |              |             | x             | 46,7         | x             | x            | x             | x            | x              | x            |
| <b>LK Alzey-Worms</b>  | <b>108</b> | <b>1 541</b> | <b>18,4</b> | <b>4 785</b>  | <b>784</b>   | <b>8 498</b>  | <b>1 234</b> | <b>9 047</b>  | <b>1 283</b> | <b>16 449</b>  | <b>2 192</b> |
|                        |            |              |             | 5,4           | 4,4          | -0,1          | 23,3         | 5,1           | 7,0          | 0,8            | 33,3         |
| Alzey, St.             | 45         | 436          | 25,8        | 2 264         | 435          | 3 370         | 585          | 4 205         | 739          | 6 439          | 1 023        |
| VG Alzey-Land          | 19         | 227          | 15,7        | 705           | 109          | 1 066         | 154          | 1 337         | 168          | 2 031          | 254          |
|                        |            |              |             | -6,7          | -32,3        | -9,2          | -38,2        | -6,8          | -28,8        | -9,6           | -27,0        |
| Flonheim               | 13         | 141          | 21,9        | 608           | 104          | 927           | 149          | 1 150         | 152          | 1 718          | 214          |
|                        |            |              |             | -8,6          | -32,9        | -7,9          | -35,5        | -7,7          | -33,0        | -7,3           | -32,1        |
| VG Eich                | 4          | 98           | 10,2        | 90            | -            | 300           | -            | 180           | -            | 549            | -            |
|                        |            |              |             | .             | 0,0          | .             | 0,0          | .             | 0,0          | .              | 0,0          |
| VG Monsheim            | 9          | 208          | 14,0        | 461           | 23           | 874           | 29           | 828           | 34           | 1 507          | 42           |
|                        |            |              |             | -4,4          | x            | 3,6           | x            | -6,9          | -49,3        | -5,6           | -40,0        |
| Flörsheim-Dalsheim     | 5          | 82           | 15,2        | 253           | 9            | 374           | 15           | 423           | 15           | 628            | 23           |
|                        |            |              |             | 33,2          | -35,7        | 25,5          | -11,8        | 15,9          | -21,1        | 16,9           | 4,5          |
| VG Wöllstein           | 7          | 90           | 4,0         | 31            | -            | 108           | -            | 88            | -            | 266            | -            |
|                        |            |              |             | .             | 0,0          | 9,1           | 0,0          | .             | 0,0          | 31,0           | 0,0          |
| VG Wonnegau            | 11         | 208          | 29,9        | 795           | 204          | 1 863         | 449          | 1 540         | 321          | 3 739          | 824          |
|                        |            |              |             | 25,8          | 31,6         | 39,8          | x            | 22,3          | 22,1         | 52,0           | x            |
| Osthofen, St.          | 8          | 140          | .           | .             | .            | .             | .            | .             | .            | .              | .            |
| VG Wörrstadt           | 13         | 274          | 11,2        | 439           | 13           | 917           | 17           | 869           | 21           | 1 918          | 49           |
|                        |            |              |             | -8,5          | 0,0          | -24,8         | -22,7        | -6,5          | -12,5        | -17,4          | -19,7        |
| Vendersheim            | 3          | .            | .           | .             | -            | .             | -            | .             | -            | .              | -            |
|                        |            |              |             | .             | 0,0          | .             | 0,0          | .             | 0,0          | .              | 0,0          |
| Wörrstadt, St.         | 4          | 124          | 12,4        | 272           | 11           | 460           | 13           | 537           | 13           | 928            | 15           |
|                        |            |              |             | -10,5         | -15,4        | -20,8         | -40,9        | -6,4          | -35,0        | -20,6          | x            |
| <b>LK Bad Dürkheim</b> | <b>488</b> | <b>6 714</b> | <b>26,0</b> | <b>19 808</b> | <b>1 324</b> | <b>52 328</b> | <b>2 948</b> | <b>39 018</b> | <b>2 502</b> | <b>106 349</b> | <b>5 394</b> |
|                        |            |              |             | 1,7           | 1,5          | 12,6          | 13,2         | 6,3           | 15,3         | 19,2           | 29,6         |
| Bad Dürkheim, St.      | 114        | 2 111        | 37,4        | 7 014         | 325          | 23 667        | 518          | 14 063        | 581          | 49 506         | 975          |
|                        |            |              |             | 10,7          | 16,5         | 28,1          | -0,2         | 15,6          | 13,3         | 39,0           | 3,8          |
| Grünstadt, St.         | 31         | 288          | 23,3        | 1 136         | 115          | 2 015         | 155          | 1 976         | 185          | 3 732          | 294          |
|                        |            |              |             | 9,8           | 91,7         | -13,4         | -10,9        | 9,8           | 37,0         | -6,9           | -2,6         |
| Haßloch                | 25         | 403          | 14,7        | 584           | 84           | 1 778         | 324          | 1 266         | 174          | 3 519          | 588          |
|                        |            |              |             | 7,4           | -6,7         | 45,9          | x            | 31,5          | 37,0         | 51,0           | x            |

**noch: T 10** Betriebe, Bettenangebot, Gäste und Übernachtungen (einschließlich Privatquartiere und gewerbliche Kleinbetriebe mit weniger als 10 Betten) nach Verwaltungsbezirken, ohne Campingplätze

| Verwaltungsbezirk | Februar 2018  |              |  |                |                |                |                | Januar - Februar 2018 |                |                |                |
|-------------------|---------------|--------------|--|----------------|----------------|----------------|----------------|-----------------------|----------------|----------------|----------------|
|                   | Be-<br>triebe | Betten       |  | Gäste          |                | Übernachtungen |                | Gäste                 |                | Übernachtungen |                |
|                   |               | An-<br>gebot | Auslas-<br>tung  | ins-<br>gesamt | Aus-<br>länder | ins-<br>gesamt | Aus-<br>länder | ins-<br>gesamt        | Aus-<br>länder | ins-<br>gesamt | Aus-<br>länder |
|                   | Anzahl        | %            | Anzahl und Veränderung zu Feb. 2017 bzw. Jan.-Feb. 2017 in % |                |                |                |                |                       |                |                |                |

**noch: LK Bad Dürkheim**

|                                 |            |              |             |               |              |               |              |               |              |                |              |
|---------------------------------|------------|--------------|-------------|---------------|--------------|---------------|--------------|---------------|--------------|----------------|--------------|
| VG Deidesheim                   | 64         | 1 136        | 33,4        | 4 737         | 570          | 11 381        | 1 297        | 9 098         | 1 006        | 21 972         | 2 041        |
|                                 |            |              |             | -2,3          | 27,2         | -1,4          | 21,1         | 1,5           | 36,7         | 1,4            | 30,8         |
| Deidesheim, St.                 | 38         | 919          | .           | .             | .            | .             | .            | .             | .            | .              | .            |
| Forst an der Weinstraße         | 10         | .            | .           | 304           | 2            | 593           | 2            | 562           | 4            | 1 100          | 6            |
|                                 |            |              |             | -3,8          | x            | 1,2           | x            | -4,3          | x            | -1,4           | x            |
| Ruppertsberg                    | 14         | 121          | 23,4        | 397           | -            | 851           | -            | 794           | -            | 1 713          | -            |
|                                 |            |              |             | 3,1           | 0,0          | 0,8           | 0,0          | 3,1           | 0,0          | 6,1            | 0,0          |
| VG Freinsheim                   | 104        | 971          | 14,6        | 2 377         | 105          | 4 266         | 345          | 5 056         | 258          | 8 899          | 756          |
|                                 |            |              |             | -1,8          | -36,7        | 6,3           | 8,8          | 5,0           | -5,8         | 11,3           | 37,2         |
| Bobenheim am Berg               | 6          | 49           | 13,8        | 88            | -            | 203           | -            | 184           | -            | 428            | -            |
|                                 |            |              |             | 0,0           | 0,0          | -25,6         | 0,0          | 15,0          | 0,0          | -6,6           | 0,0          |
| Erpolzheim                      | 8          | 50           | 18,8        | 73            | 4            | 282           | 92           | 150           | 8            | 589            | 181          |
|                                 |            |              |             | 58,7          | 0,0          | x             | 0,0          | 41,5          | 0,0          | 80,7           | 0,0          |
| Freinsheim, St.                 | 41         | 374          | 14,0        | 852           | 46           | 1 571         | 93           | 1 882         | 98           | 3 432          | 196          |
|                                 |            |              |             | -10,0         | -39,5        | -6,7          | -30,1        | -1,8          | -22,8        | 1,3            | -11,3        |
| Herxheim am Berg                | 5          | 51           | 6,3         | 45            | -            | 96            | -            | 95            | -            | 195            | -            |
|                                 |            |              |             | x             | 0,0          | x             | 0,0          | 17,3          | 0,0          | 21,1           | 0,0          |
| Kallstadt                       | 18         | 237          | 12,2        | 596           | 34           | 867           | 48           | 1 330         | 97           | 1 819          | 124          |
|                                 |            |              |             | -5,4          | -39,3        | 6,1           | -40,0        | 9,1           | 6,6          | 14,2           | 0,8          |
| Weisenheim am Berg              | 16         | 146          | 23,7        | 629           | 21           | 1 040         | 112          | 1 221         | 55           | 2 025          | 255          |
|                                 |            |              |             | 1,9           | -38,2        | 13,7          | 7,7          | 3,1           | -1,8         | 18,0           | 23,2         |
| Weisenheim am Sand              | 10         | 64           | 10,8        | 94            | -            | 207           | -            | 194           | -            | 411            | -            |
|                                 |            |              |             | 32,4          | 0,0          | 33,5          | 0,0          | 30,2          | 0,0          | 15,1           | 0,0          |
| VG Lambrecht (Pfalz)            | 58         | 728          | 13,2        | 903           | 57           | 2 888         | 145          | 1 715         | 87           | 5 479          | 290          |
|                                 |            |              |             | -7,6          | 29,5         | 41,7          | 66,7         | 4,4           | 70,6         | 41,1           | x            |
| Elmstein                        | 26         | 301          | 6,0         | 172           | 2            | 538           | 4            | 333           | 3            | 850            | 8            |
|                                 |            |              |             | -37,5         | -33,3        | -7,1          | -42,9        | -33,0         | x            | -27,1          | -46,7        |
| Esthal                          | 9          | 102          | .           | .             | .            | .             | .            | .             | .            | .              | .            |
| Lambrecht (Pfalz), St.          | 12         | 142          | 5,8         | 102           | 16           | 249           | 67           | 223           | 28           | 670            | 136          |
|                                 |            |              |             | -35,4         | x            | .             | .            | -31,2         | x            | .              | .            |
| Lindenberg                      | 4          | .            | .           | .             | .            | .             | .            | .             | .            | .              | .            |
| Weidenthal                      | 5          | 110          | .           | .             | .            | .             | .            | .             | .            | .              | .            |
| VG Leiningerland                | 50         | 789          | 25,0        | 2 841         | 57           | 5 924         | 127          | 5 342         | 195          | 12 351         | 406          |
|                                 |            |              |             | -6,7          | x            | -7,1          | x            | -7,8          | -40,0        | -3,3           | -11,0        |
| Altleiningen                    | 7          | 180          | .           | .             | -            | .             | -            | .             | -            | .              | -            |
| Bockenheim an der Weinstraße    | 3          | 48           | 17,8        | 106           | -            | 256           | -            | 183           | -            | 561            | -            |
|                                 |            |              |             | -1,9          | 0,0          | .             | 0,0          | -19,7         | 0,0          | .              | 0,0          |
| Carlsberg                       | 12         | 131          | .           | .             | -            | .             | -            | .             | -            | .              | -            |
|                                 |            |              |             | .             | 0,0          | .             | 0,0          | .             | 0,0          | .              | 0,0          |
| Großkarlbach                    | 9          | 183          | 12,7        | 394           | 22           | 696           | 34           | 828           | 137          | 1 417          | 166          |
|                                 |            |              |             | -21,0         | -48,8        | -24,0         | x            | -10,0         | 18,1         | -24,3          | -14,9        |
| Neuleiningen                    | 10         | 98           | 11,2        | 189           | 15           | 328           | 15           | 356           | 15           | 577            | 15           |
|                                 |            |              |             | 75,0          | 66,7         | 19,7          | 25,0         | 35,9          | -44,4        | 3,2            | x            |
| VG Wachenheim an der Weinstraße | 42         | 288          | 4,7         | 216           | 11           | 409           | 37           | 502           | 16           | 891            | 44           |
|                                 |            |              |             | -21,2         | 57,1         | -14,4         | x            | -12,7         | 77,8         | -6,7           | 100,0        |
| Wachenheim a. d. W., St.        | 39         | 250          | 5,1         | 198           | 11           | 380           | 37           | 451           | 16           | 778            | 44           |
|                                 |            |              |             | -7,0          | 57,1         | -3,3          | x            | -3,2          | 77,8         | -3,2           | 100,0        |
| <b>LK Bad Kreuznach</b>         | <b>353</b> | <b>6 657</b> | <b>32,2</b> | <b>16 001</b> | <b>1 354</b> | <b>64 229</b> | <b>3 675</b> | <b>31 404</b> | <b>2 506</b> | <b>125 981</b> | <b>7 089</b> |
|                                 |            |              |             | 6,3           | -1,2         | 4,3           | -0,1         | 6,5           | -3,5         | 2,0            | 4,6          |
| Bad Kreuznach, gkSt.            | 182        | 3 658        | 38,2        | 7 787         | 590          | 41 880        | 1 528        | 15 540        | 1 182        | 82 858         | 3 185        |
|                                 |            |              |             | 10,9          | -7,1         | 3,5           | -11,3        | 10,1          | -3,7         | 1,2            | 0,7          |

**noch: T 10** Betriebe, Bettenangebot, Gäste und Übernachtungen (einschließlich Privatquartiere und gewerbliche Kleinbetriebe mit weniger als 10 Betten) nach Verwaltungsbezirken, ohne Campingplätze

| Verwaltungsbezirk | Februar 2018  |              |  |                |                |                |                | Januar - Februar 2018 |                |                |                |
|-------------------|---------------|--------------|--|----------------|----------------|----------------|----------------|-----------------------|----------------|----------------|----------------|
|                   | Be-<br>triebe | Betten       |  | Gäste          |                | Übernachtungen |                | Gäste                 |                | Übernachtungen |                |
|                   |               | An-<br>gebot | Auslas-<br>tung  | ins-<br>gesamt | Aus-<br>länder | ins-<br>gesamt | Aus-<br>länder | ins-<br>gesamt        | Aus-<br>länder | ins-<br>gesamt | Aus-<br>länder |
|                   | Anzahl        | %            | Anzahl und Veränderung zu Feb. 2017 bzw. Jan.-Feb. 2017 in % |                |                |                |                |                       |                |                |                |

**noch: LK Bad Kreuznach**

|                               |              |               |             |               |              |               |               |               |               |                |               |
|-------------------------------|--------------|---------------|-------------|---------------|--------------|---------------|---------------|---------------|---------------|----------------|---------------|
| VG Bad Kreuznach              | 3            | 68            | 13,4        | 171           | -            | 274           | -             | 325           | -             | 498            | -             |
|                               |              |               |             | x             | 0,0          | 70,2          | 0,0           | x             | x             | 58,6           | x             |
| Hackenheim                    | 3            | 68            | 13,4        | 171           | -            | 274           | -             | 325           | -             | 498            | -             |
|                               |              |               |             | x             | 0,0          | 70,2          | 0,0           | x             | x             | 58,6           | x             |
| VG Bad Sobernheim             | 69           | 1 261         | 35,1        | 4 006         | 424          | 13 276        | 1 218         | 7 701         | 669           | 25 645         | 1 994         |
|                               |              |               |             | 3,3           | 26,2         | 5,8           | 13,5          | 4,2           | 14,2          | 1,5            | 11,6          |
| Auen                          | 3            | 41            | .           | .             | -            | .             | -             | .             | -             | .              | -             |
|                               |              |               |             | .             | 0,0          | .             | 0,0           | .             | 0,0           | .              | 0,0           |
| Bad Sobernheim, St.           | 39           | 934           | 41,8        | 3 525         | 408          | 11 707        | 1 092         | 6 695         | 636           | 22 544         | 1 800         |
|                               |              |               |             | 0,1           | 28,7         | 3,1           | 11,0          | 2,3           | 17,1          | -0,9           | 9,8           |
| Kirschroth                    | 7            | 43            | 8,8         | 33            | -            | 113           | -             | 33            | -             | 113            | -             |
|                               |              |               |             | .             | 0,0          | .             | 0,0           | .             | .             | .              | .             |
| Monzingen                     | 8            | 22            | 5,6         | .             | .            | 37            | 10            | .             | .             | 63             | 10            |
|                               |              |               |             | .             | .            | .             | .             | .             | .             | .              | .             |
| Staudernheim                  | 4            | 46            | .           | .             | -            | .             | -             | .             | .             | .              | .             |
|                               |              |               |             | .             | 0,0          | .             | 0,0           | .             | .             | .              | .             |
| VG Kirm-Land                  | 13           | 243           | 3,9         | 157           | 2            | 282           | 2             | 277           | 50            | 551            | 103           |
|                               |              |               |             | -1,9          | x            | -13,8         | x             | -9,8          | x             | 1,3            | x             |
| Hochstetten-Dhaun             | 5            | 89            | 7,3         | 96            | -            | 194           | -             | 136           | -             | 285            | -             |
|                               |              |               |             | -15,8         | x            | -23,3         | x             | -23,2         | x             | -18,3          | x             |
| Simmertal                     | 4            | 42            | 3,4         | .             | .            | 43            | 2             | .             | .             | 126            | 43            |
|                               |              |               |             | .             | .            | .             | .             | .             | .             | .              | .             |
| VG Langenlonsheim             | 12           | 284           | 19,7        | 762           | 77           | 1 682         | 97            | 1 356         | 122           | 3 114          | 170           |
|                               |              |               |             | 17,2          | -23,8        | 29,8          | -30,7         | 19,5          | -35,4         | 42,1           | -30,9         |
| Bretzenheim                   | 3            | 95            | .           | .             | .            | .             | .             | .             | .             | .              | .             |
|                               |              |               |             | .             | .            | .             | .             | .             | .             | .              | .             |
| Guldental                     | 3            | 72            | .           | .             | .            | .             | .             | .             | .             | .              | .             |
|                               |              |               |             | .             | .            | .             | .             | .             | .             | .              | .             |
| Langenlonsheim                | 3            | 59            | 31,6        | 152           | 5            | 560           | 9             | 237           | 6             | 847            | 11            |
|                               |              |               |             | 67,0          | 0,0          | 87,3          | 80,0          | 41,9          | 0,0           | 63,5           | 83,3          |
| VG Meisenheim                 | 12           | 149           | 18,3        | 410           | 18           | 820           | 24            | 723           | 20            | 1 398          | 28            |
|                               |              |               |             | -1,2          | -21,7        | 17,0          | -36,8         | -1,5          | -47,4         | 5,7            | x             |
| Meisenheim, St.               | 12           | 149           | 18,3        | 410           | 18           | 820           | 24            | 723           | 20            | 1 398          | 28            |
|                               |              |               |             | -1,2          | -21,7        | 17,0          | -36,8         | -1,5          | -47,4         | 5,7            | x             |
| VG Rüdesheim                  | 44           | 407           | 7,1         | 254           | 54           | 871           | 416           | 648           | 125           | 2 030          | 857           |
|                               |              |               |             | -25,9         | 5,9          | -1,9          | 57,6          | 8,0           | 37,4          | 23,4           | 65,8          |
| Hargesheim                    | 4            | 13            | 4,1         | 4             | -            | 16            | -             | 10            | -             | 34             | -             |
|                               |              |               |             | -33,3         | x            | -11,1         | x             | 0,0           | x             | 13,3           | x             |
| Spabrücken                    | 7            | 43            | 1,3         | 5             | 2            | 17            | 8             | 11            | 4             | 37             | 12            |
|                               |              |               |             | x             | -50,0        | -39,3         | -33,3         | -42,1         | x             | -24,5          | x             |
| Waldböckelheim                | 5            | 32            | 7,7         | .             | .            | 74            | 10            | .             | .             | 150            | 18            |
|                               |              |               |             | .             | .            | -23,7         | x             | .             | .             | -17,6          | x             |
| Wallhausen                    | 16           | 85            | 5,0         | 38            | -            | 127           | -             | 92            | 7             | 243            | 13            |
|                               |              |               |             | 52,0          | x            | x             | x             | 21,1          | 0,0           | 97,6           | -35,0         |
| VG Stromberg                  | 16           | .             | .           | .             | .            | .             | .             | .             | .             | .              | .             |
|                               |              |               |             | .             | .            | .             | .             | .             | .             | .              | .             |
| Stromberg, St.                | 16           | .             | .           | .             | .            | .             | .             | .             | .             | .              | .             |
|                               |              |               |             | .             | .            | .             | .             | .             | .             | .              | .             |
| <b>LK Bernkastel-Wittlich</b> | <b>1 952</b> | <b>15 930</b> | <b>19,4</b> | <b>27 222</b> | <b>5 671</b> | <b>92 596</b> | <b>18 254</b> | <b>51 025</b> | <b>10 468</b> | <b>178 249</b> | <b>33 316</b> |
|                               |              |               |             | 13,5          | 12,6         | 8,3           | 14,5          | 12,4          | 12,2          | 8,6            | 12,1          |
| Morbach                       | 67           | 517           | 21,0        | 1 126         | 636          | 3 252         | 2 268         | 2 436         | 1 441         | 5 791          | 3 909         |
|                               |              |               |             | 7,6           | -15,3        | -21,8         | -31,9         | -1,4          | -16,1         | -37,4          | -44,9         |
| Wittlich, St.                 | 34           | 327           | 15,8        | 740           | 170          | 1 546         | 423           | 1 551         | 313           | 3 417          | 916           |
|                               |              |               |             | -4,1          | -2,3         | 8,6           | 17,5          | 1,6           | 13,8          | 23,7           | 72,2          |



**noch: T 10** Betriebe, Bettenangebot, Gäste und Übernachtungen (einschließlich Privatquartiere und gewerbliche Kleinbetriebe mit weniger als 10 Betten) nach Verwaltungsbezirken, ohne Campingplätze

| Verwaltungsbezirk | Februar 2018  |              |  |                |                |                | Januar - Februar 2018 |                |                |                |                |
|-------------------|---------------|--------------|--|----------------|----------------|----------------|-----------------------|----------------|----------------|----------------|----------------|
|                   | Be-<br>triebe | Betten       |  | Gäste          |                | Übernachtungen |                       | Gäste          |                | Übernachtungen |                |
|                   |               | An-<br>gebot | Auslas-<br>tung  | ins-<br>gesamt | Aus-<br>länder | ins-<br>gesamt | Aus-<br>länder        | ins-<br>gesamt | Aus-<br>länder | ins-<br>gesamt | Aus-<br>länder |
|                   | Anzahl        | %            | Anzahl und Veränderung zu Feb. 2017 bzw. Jan.-Feb. 2017 in % |                |                |                |                       |                |                |                |                |

**noch: LK Bernkastel-Wittlich**

|                          |     |       |      |        |       |        |       |        |       |        |        |
|--------------------------|-----|-------|------|--------|-------|--------|-------|--------|-------|--------|--------|
| VG Bernkastel-Kues       | 816 | 7 867 | 18,8 | 10 836 | 1 995 | 44 283 | 4 951 | 20 282 | 3 677 | 86 646 | 9 815  |
|                          |     |       |      | 1,1    | 4,8   | -1,7   | 9,1   | 5,5    | 13,8  | 5,0    | 26,8   |
| Bernkastel-Kues, St.     | 229 | 3 221 | 31,2 | 5 720  | 822   | 30 115 | 1 936 | 10 430 | 1 528 | 59 200 | 3 484  |
|                          |     |       |      | -5,2   | -15,1 | -8,2   | -20,8 | -4,9   | -11,2 | -2,6   | -19,1  |
| Brauneberg               | 51  | 456   | 1,2  | 58     | 10    | 169    | 29    | 152    | 10    | 497    | 29     |
|                          |     |       |      | x      | x     | -43,3  | -23,7 | -35,3  | x     | -13,1  | -37,0  |
| Burgen                   | 4   | .     | .    | .      | .     | .      | .     | .      | .     | .      | .      |
| Erden                    | 18  | 120   | 3,6  | 63     | -     | 131    | -     | 105    | -     | 242    | -      |
|                          |     |       |      | 10,5   | x     | -23,4  | x     | -11,8  | x     | -22,9  | x      |
| Graach an der Mosel      | 36  | 240   | 3,9  | 95     | 22    | 279    | 59    | 190    | 64    | 536    | 164    |
|                          |     |       |      | 33,8   | -42,1 | 2,6    | -50,0 | 33,8   | -1,5  | 10,3   | -18,0  |
| Kesten                   | 19  | 104   | 1,6  | 17     | -     | 49     | -     | 21     | -     | 68     | -      |
|                          |     |       |      | 41,7   | 0,0   | 2,1    | 0,0   | -12,5  | 0,0   | -11,7  | 0,0    |
| Lieser                   | 35  | 279   | 4,7  | 134    | 4     | 394    | 4     | 267    | 33    | 766    | 150    |
|                          |     |       |      | 11,7   | 100,0 | 2,9    | 100,0 | 32,8   | x     | 36,5   | x      |
| Lösnich                  | 18  | 159   | .    | .      | -     | .      | -     | .      | -     | .      | -      |
|                          |     |       |      | 0,0    | .     | 0,0    | .     | .      | .     | .      | .      |
| Maring-Noviant           | 35  | 175   | 2,2  | 40     | 12    | 116    | 43    | 99     | 14    | 266    | 45     |
|                          |     |       |      | -42,0  | -47,8 | -12,1  | 4,9   | -34,0  | x     | -6,3   | x      |
| Minheim                  | 35  | 171   | 5,1  | 73     | 6     | 260    | 46    | 119    | 12    | 365    | 54     |
|                          |     |       |      | -5,2   | x     | 23,8   | -14,8 | -13,1  | x     | -8,3   | x      |
| Mülheim an der Mosel     | 23  | 387   | 40,2 | 1 544  | 303   | 4 662  | 599   | 3 034  | 548   | 8 991  | 1 048  |
|                          |     |       |      | 12,8   | 2,0   | 24,5   | 1,2   | 14,0   | 7,9   | 19,9   | 0,6    |
| Neumagen-Dhron           | 36  | 267   | 6,0  | 172    | 109   | 478    | 277   | 225    | 140   | 621    | 358    |
|                          |     |       |      | -9,5   | -5,2  | -6,3   | -11,2 | -5,9   | -3,4  | -6,2   | -9,6   |
| Piesport                 | 56  | 398   | 5,5  | 279    | 29    | 651    | 39    | 532    | 37    | 1 178  | 51     |
|                          |     |       |      | -11,7  | x     | -8,7   | x     | 9,9    | x     | 7,0    | x      |
| Ürzig                    | 48  | 327   | 9,7  | 253    | 18    | 947    | 54    | 517    | 68    | 1 628  | 242    |
|                          |     |       |      | 74,5   | x     | 21,4   | 50,0  | x      | x     | 56,2   | x      |
| Veldenz                  | 26  | 304   | .    | 267    | 220   | .      | .     | 686    | 573   | .      | .      |
|                          |     |       |      | 8,1    | x     | .      | .     | 81,0   | x     | .      | .      |
| Wintrich                 | 52  | 352   | 10,4 | 443    | 152   | 1 102  | 216   | 612    | 164   | 1 650  | 230    |
|                          |     |       |      | 67,8   | x     | 59,5   | x     | 37,8   | x     | 31,6   | x      |
| Zeltingen-Rachtig        | 91  | 830   | 14,8 | 1 606  | 279   | 3 674  | 682   | 2 970  | 472   | 6 607  | 1 115  |
|                          |     |       |      | 9,2    | 50,0  | 9,1    | 55,4  | 17,4   | 46,6  | 12,1   | 44,2   |
| VG Thalfang am Erbeskopf | 67  | 348   | 14,2 | 385    | 41    | 1 487  | 74    | 661    | 60    | 2 548  | 122    |
|                          |     |       |      | -31,1  | x     | -15,2  | x     | -39,4  | x     | -31,8  | x      |
| Gräfendhron              | 11  | .     | .    | .      | .     | .      | .     | .      | .     | .      | .      |
| Malborn                  | 4   | 14    | .    | 10     | -     | .      | -     | 26     | -     | .      | -      |
| Thalfang                 | 49  | 254   | 16,7 | 348    | 33    | 1 276  | 58    | 565    | 50    | 2 109  | 104    |
| VG Traben-Trarbach       | 797 | 4 918 | 19,5 | 11 377 | 2 329 | 28 722 | 8 686 | 20 925 | 4 126 | 53 859 | 15 519 |
|                          |     |       |      | 38,4   | 36,7  | 36,9   | 36,9  | 27,7   | 29,5  | 27,7   | 31,5   |
| Bengel                   | 15  | .     | .    | .      | .     | .      | .     | .      | .     | .      | .      |
| Burg (Mosel)             | 26  | 166   | 13,9 | 314    | 36    | 692    | 108   | 570    | 80    | 1 237  | 212    |
|                          |     |       |      | 15,9   | 12,5  | 28,4   | 22,7  | -9,2   | 23,1  | -16,9  | -1,9   |
| Enkirch                  | 61  | 345   | 15,4 | 527    | 119   | 1 597  | 230   | 1 031  | 213   | 2 922  | 488    |
|                          |     |       |      | 35,8   | x     | 16,3   | x     | 19,5   | x     | 7,1    | -34,1  |
| Hontheim                 | 7   | 22    | 16,1 | 48     | 20    | 106    | 52    | 94     | 42    | 196    | 94     |
|                          |     |       |      | x      | x     | 68,3   | 92,6  | 62,1   | x     | 34,2   | 67,9   |
| Kinheim                  | 71  | 383   | 18,4 | 973    | 78    | 2 109  | 246   | 1 601  | 161   | 3 415  | 431    |
|                          |     |       |      | x      | -2,5  | x      | 13,9  | 79,3   | 5,9   | 63,2   | -5,9   |
| Kröv                     | 326 | 1 860 | .    | 3 854  | 1 146 | .      | .     | 7 455  | 1 880 | .      | .      |
|                          |     |       |      | 20,2   | 43,4  | .      | .     | 15,1   | 33,2  | .      | .      |
| Reil                     | 152 | 654   | 15,2 | 1 570  | 161   | 2 981  | 392   | 2 899  | 323   | 5 848  | 797    |
|                          |     |       |      | 89,4   | 51,9  | 63,5   | 63,3  | 85,8   | 77,5  | 63,3   | x      |
| Starkenbourg             | 9   | 46    | 21,9 | 132    | 60    | 302    | 140   | 238    | 102   | 536    | 214    |
|                          |     |       |      | x      | x     | 83,0   | x     | x      | x     | 81,1   | x      |

**noch: T 10** Betriebe, Bettenangebot, Gäste und Übernachtungen (einschließlich Privatquartiere und gewerbliche Kleinbetriebe mit weniger als 10 Betten) nach Verwaltungsbezirken, ohne Campingplätze

| Verwaltungsbezirk | Februar 2018  |              |  |                |                |                |                | Januar - Februar 2018 |                |                |                |
|-------------------|---------------|--------------|--|----------------|----------------|----------------|----------------|-----------------------|----------------|----------------|----------------|
|                   | Be-<br>triebe | Betten       |  | Gäste          |                | Übernachtungen |                | Gäste                 |                | Übernachtungen |                |
|                   |               | An-<br>gebot | Auslas-<br>tung  | ins-<br>gesamt | Aus-<br>länder | ins-<br>gesamt | Aus-<br>länder | ins-<br>gesamt        | Aus-<br>länder | ins-<br>gesamt | Aus-<br>länder |
|                   | Anzahl        | %            | Anzahl und Veränderung zu Feb. 2017 bzw. Jan.-Feb. 2017 in % |                |                |                |                |                       |                |                |                |

**noch: LK Bernkastel-Wittlich**

|                       |            |              |             |              |            |               |              |               |              |               |              |
|-----------------------|------------|--------------|-------------|--------------|------------|---------------|--------------|---------------|--------------|---------------|--------------|
| Traben-Trarbach, St.  | 128        | 1 279        | 22,1        | 3 635        | 661        | 8 495         | 1 995        | 6 398         | 1 232        | 15 537        | 3 589        |
|                       |            |              |             | 28,9         | 6,8        | 22,4          | 14,6         | 19,0          | 1,1          | 15,1          | 4,1          |
| VG Wittlich-Land      | 171        | 1 953        | 22,7        | 2 758        | 500        | 13 306        | 1 852        | 5 170         | 851          | 25 988        | 3 035        |
|                       |            |              |             | 3,0          | 19,0       | 9,6           | 66,2         | 9,8           | 14,5         | 9,4           | 51,5         |
| Bettenfeld            | 14         | 70           | 7,3         | 42           | 13         | 154           | 32           | 97            | 31           | 313           | 70           |
|                       |            |              |             | -44,0        | -18,8      | -33,9         | 3,2          | -29,2         | -11,4        | -24,8         | -1,4         |
| Bruch                 | 5          | 36           | 3,2         | 13           | 7          | 35            | 18           | 25            | 11           | 64            | 28           |
|                       |            |              |             | 18,2         | 16,7       | 20,7          | 28,6         | 47,1          | 83,3         | 48,8          | 100,0        |
| Dreis                 | 3          | 44           | 10,3        | 113          | 20         | 136           | 28           | 177           | 35           | 217           | 52           |
|                       |            |              |             | .            | .          | -16,0         | 12,0         | .             | .            | -16,2         | 13,0         |
| Eisenschmitt          | 7          | 138          | .           | .            | .          | .             | .            | .             | .            | .             | .            |
|                       |            |              |             | .            | .          | .             | .            | .             | .            | .             | .            |
| Großlittgen           | 8          | 113          | 16,3        | 200          | 35         | 554           | 95           | 389           | 61           | 1 077         | 166          |
|                       |            |              |             | x            | 84,2       | 99,3          | 75,9         | 82,6          | 52,5         | 73,4          | 61,2         |
| Klausen               | 8          | 92           | 3,0         | 43           | 15         | 82            | 30           | 92            | 25           | 181           | 54           |
|                       |            |              |             | 13,2         | x          | 36,7          | x            | -5,2          | x            | -3,7          | 86,2         |
| Laufeld               | 4          | 62           | .           | .            | .          | .             | .            | .             | .            | .             | .            |
|                       |            |              |             | .            | .          | .             | .            | .             | .            | .             | .            |
| Manderscheid, St.     | 41         | 682          | 37,4        | 911          | 117        | 7 660         | 309          | 1 534         | 149          | 15 358        | 397          |
|                       |            |              |             | 3,9          | 20,6       | 1,3           | 46,4         | 11,6          | 24,2         | 2,3           | 51,0         |
| Meerfeld              | 15         | 217          | 26,0        | 641          | 89         | 1 694         | 237          | 1 187         | 156          | 3 062         | 356          |
|                       |            |              |             | 12,9         | 27,1       | 18,0          | 24,1         | 19,5          | 36,8         | 19,2          | 17,5         |
| Osann-Monzel          | 54         | 282          | 7,6         | 141          | 59         | 640           | 442          | 262           | 96           | 1 029         | 646          |
|                       |            |              |             | 6,8          | x          | x             | x            | 22,4          | x            | x             | x            |
| Platten               | 6          | 48           | 13,1        | 49           | 29         | 189           | 98           | 88            | 50           | 358           | 185          |
|                       |            |              |             | -7,5         | 45,0       | -20,3         | 30,7         | -3,3          | 16,3         | -12,3         | 2,2          |
| <b>LK Birkenfeld</b>  | <b>229</b> | <b>3 517</b> | <b>14,5</b> | <b>4 872</b> | <b>806</b> | <b>15 307</b> | <b>2 584</b> | <b>10 411</b> | <b>1 650</b> | <b>31 586</b> | <b>4 728</b> |
|                       |            |              |             | -18,6        | x          | -20,7         | x            | -16,8         | x            | -26,9         | x            |
| Idar-Oberstein, gkSt. | 52         | 783          | 16,4        | 1 767        | 243        | 3 864         | 562          | 3 549         | 461          | 7 808         | 1 001        |
|                       |            |              |             | -8,4         | -34,5      | -10,8         | -28,5        | -3,1          | -15,9        | -6,7          | -25,0        |
| VG Baumholder         | 6          | 93           | 27,8        | 198          | 46         | 776           | 321          | 369           | 118          | 1 506         | 712          |
|                       |            |              |             | 15,1         | -41,0      | -20,1         | -41,1        | 8,8           | -20,8        | -16,3         | -34,2        |
| Baumholder, St.       | 6          | 93           | 27,8        | 198          | 46         | 776           | 321          | 369           | 118          | 1 506         | 712          |
|                       |            |              |             | 15,1         | -41,0      | -20,1         | -41,1        | 8,8           | -20,8        | -16,3         | -34,2        |
| VG Birkenfeld         | 29         | 1 730        | 7,7         | 1 295        | 342        | 4 006         | 1 355        | 3 370         | 750          | 8 663         | 2 402        |
|                       |            |              |             | .            | .          | -43,1         | x            | .             | .            | x             | x            |
| Abentheuer            | 5          | 22           | 3,8         | 11           | 4          | 25            | 12           | 17            | 10           | 46            | 33           |
|                       |            |              |             | 10,0         | -50,0      | -3,8          | -40,0        | 70,0          | 25,0         | 76,9          | 65,0         |
| Birkenfeld, St.       | 6          | 99           | 10,4        | 127          | 8          | 309           | 43           | 319           | 50           | 715           | 163          |
|                       |            |              |             | .            | .          | .             | .            | .             | .            | .             | .            |
| Hattgenstein          | 3          | .            | .           | .            | .          | .             | .            | .             | .            | .             | .            |
|                       |            |              |             | .            | 0,0        | .             | 0,0          | .             | 0,0          | .             | 0,0          |
| Leisel                | 4          | 59           | 29,1        | 180          | 8          | 515           | 32           | 442           | 11           | 1 098         | 51           |
|                       |            |              |             | .            | .          | x             | x            | .             | .            | 74,0          | x            |
| Oberhambach           | 4          | .            | .           | .            | .          | .             | .            | .             | .            | .             | .            |
|                       |            |              |             | .            | .          | .             | .            | .             | .            | .             | .            |
| VG Herrstein          | 123        | 764          | 28,3        | 1 519        | 162        | 6 477         | 289          | 2 970         | 302          | 13 259        | 530          |
|                       |            |              |             | -1,2         | 6,6        | -1,8          | -4,6         | 3,1           | -3,5         | -0,2          | -9,4         |
| Allenbach             | 20         | 128          | .           | .            | .          | .             | .            | .             | .            | .             | .            |
|                       |            |              |             | .            | .          | .             | .            | .             | .            | .             | .            |
| Bruchweiler           | 13         | 192          | .           | .            | .          | .             | .            | .             | .            | .             | .            |
|                       |            |              |             | .            | 0,0        | .             | 0,0          | .             | .            | .             | .            |
| Herrstein             | 32         | 56           | .           | .            | .          | .             | .            | .             | .            | .             | .            |
|                       |            |              |             | .            | .          | .             | .            | .             | .            | .             | .            |
| Kempfeld              | 9          | 48           | .           | .            | .          | .             | .            | .             | .            | .             | .            |
|                       |            |              |             | .            | .          | .             | .            | .             | .            | .             | .            |

**noch: T 10** Betriebe, Bettenangebot, Gäste und Übernachtungen (einschließlich Privatquartiere und gewerbliche Kleinbetriebe mit weniger als 10 Betten) nach Verwaltungsbezirken, ohne Campingplätze

| Verwaltungsbezirk | Februar 2018  |              |  |                |                |                | Januar - Februar 2018 |                |                |                |                |
|-------------------|---------------|--------------|--|----------------|----------------|----------------|-----------------------|----------------|----------------|----------------|----------------|
|                   | Be-<br>triebe | Betten       |  | Gäste          |                | Übernachtungen |                       | Gäste          |                | Übernachtungen |                |
|                   |               | An-<br>gebot | Auslas-<br>tung  | ins-<br>gesamt | Aus-<br>länder | ins-<br>gesamt | Aus-<br>länder        | ins-<br>gesamt | Aus-<br>länder | ins-<br>gesamt | Aus-<br>länder |
|                   | Anzahl        | %            | Anzahl und Veränderung zu Feb. 2017 bzw. Jan.-Feb. 2017 in % |                |                |                |                       |                |                |                |                |

**noch: LK Birkenfeld**

|                  |    |     |     |     |     |       |     |     |     |       |     |   |
|------------------|----|-----|-----|-----|-----|-------|-----|-----|-----|-------|-----|---|
| Kirschweiler     | 16 | 16  | x   | -   | -   | -     | -   | -   | -   | -     | -   | - |
|                  |    |     |     | 0,0 | 0,0 | 0,0   | 0,0 | .   | 0,0 | x     | 0,0 |   |
| Langweiler       | 3  | .   | .   | .   | .   | .     | .   | .   | .   | .     | .   | . |
| Niederwörresbach | 7  | 38  | .   | .   | .   | .     | .   | .   | .   | .     | .   | . |
| Sensweiler       | 11 | 20  | 4,7 | .   | -   | 28    | -   | .   | -   | 28    | -   | - |
| Veitsrodt        | 7  | 48  | .   | .   | 0,0 | .     | 0,0 | .   | 0,0 | .     | 0,0 | . |
|                  |    |     |     | .   | .   | .     | .   | .   | .   | .     | .   | . |
| VG Rhaunen       | 19 | 147 | 4,2 | 93  | 13  | 184   | 57  | 153 | 19  | 350   | 83  |   |
|                  |    |     |     | .   | 0,0 | -48,9 | 0,0 | .   | 0,0 | -27,1 | 0,0 |   |
| Bundenbach       | 5  | .   | .   | .   | .   | .     | .   | .   | .   | .     | .   | . |
| Horbruch         | 4  | 27  | .   | .   | .   | .     | .   | .   | .   | .     | .   | . |
| Rhaunen          | 3  | 9   | x   | -   | -   | -     | -   | -   | -   | -     | -   | - |
|                  |    |     |     | 0,0 | 0,0 | 0,0   | 0,0 | 0,0 | 0,0 | 0,0   | 0,0 |   |
| Stipshausen      | 6  | 24  | 4,0 | 8   | 6   | 29    | 24  | 29  | 6   | 113   | 24  |   |
|                  |    |     |     | 0,0 | 0,0 | 0,0   | 0,0 | x   | 0,0 | x     | 0,0 |   |

**LK Cochem-Zell**

|                    |       |        |      |        |       |        |        |        |        |         |        |  |
|--------------------|-------|--------|------|--------|-------|--------|--------|--------|--------|---------|--------|--|
| LK Cochem-Zell     | 1 299 | 13 692 | 14,3 | 17 307 | 6 427 | 58 804 | 19 653 | 34 673 | 12 325 | 120 241 | 39 222 |  |
|                    |       |        |      | 9,9    | 15,3  | 10,9   | 20,2   | 10,0   | 12,5   | 10,1    | 12,3   |  |
| VG Cochem          | 733   | 9 121  | 12,9 | 11 957 | 5 428 | 35 176 | 17 544 | 24 133 | 10 488 | 74 648  | 35 600 |  |
|                    |       |        |      | 15,6   | 21,0  | 15,6   | 27,3   | 14,9   | 17,0   | 14,7    | 17,0   |  |
| Beilstein          | 13    | 28     | 8,1  | 14     | -     | 68     | -      | 29     | -      | 108     | -      |  |
|                    |       |        |      | 55,6   | 0,0   | 47,8   | 0,0    | 0,0    | 0,0    | 47,9    | 0,0    |  |
| Bremm              | 41    | 345    | 15,5 | 358    | 238   | 1 609  | 1 085  | 863    | 640    | 3 337   | 2 541  |  |
|                    |       |        |      | x      | x     | x      | x      | x      | x      | x       | x      |  |
| Briedern           | 21    | 88     | 8,1  | 45     | -     | 215    | -      | 93     | -      | 342     | -      |  |
|                    |       |        |      | 12,5   | 0,0   | 9,7    | 0,0    | 13,4   | 0,0    | 10,3    | 0,0    |  |
| Bruttig-Fankel     | 53    | 330    | 7,5  | 216    | 34    | 742    | 86     | 400    | 54     | 1 201   | 122    |  |
|                    |       |        |      | 58,8   | x     | 8,2    | x      | 44,9   | x      | -0,2    | x      |  |
| Cochem, St.        | 206   | 2 265  | 13,2 | 4 406  | 1 482 | 8 946  | 2 945  | 7 497  | 2 300  | 15 501  | 4 620  |  |
|                    |       |        |      | 24,7   | 35,6  | 18,5   | 35,8   | 22,4   | 24,4   | 19,1    | 25,3   |  |
| Ediger-Eller       | 63    | 3 446  | .    | .      | .     | .      | .      | .      | .      | .       | .      |  |
|                    |       |        |      | .      | .     | .      | .      | .      | .      | .       | .      |  |
| Ellenz-Poltersdorf | 66    | 448    | 14,1 | 612    | 89    | 1 890  | 257    | 1 029  | 121    | 3 042   | 346    |  |
|                    |       |        |      | 7,7    | -48,9 | 10,9   | -43,8  | -6,4   | x      | -2,0    | x      |  |
| Ernst              | 56    | 500    | 6,0  | 284    | 61    | 905    | 167    | 424    | 66     | 1 344   | 176    |  |
|                    |       |        |      | -8,7   | -18,7 | 1,6    | 4,4    | -14,5  | -25,8  | 1,6     | -6,4   |  |
| Klotten            | 34    | 182    | 6,5  | 87     | 10    | 354    | 12     | 229    | 37     | 679     | 63     |  |
|                    |       |        |      | -24,3  | -33,3 | 2,0    | x      | -10,2  | 48,0   | 1,5     | 16,7   |  |
| Lütz               | 4     | 62     | .    | .      | .     | .      | .      | .      | .      | .       | .      |  |
|                    |       |        |      | .      | .     | .      | .      | .      | .      | .       | .      |  |
| Mesenich           | 23    | 140    | 7,0  | 78     | -     | 295    | -      | 126    | 2      | 433     | 7      |  |
|                    |       |        |      | 95,0   | 0,0   | 50,5   | 0,0    | 53,7   | 0,0    | 39,7    | 0,0    |  |
| Moselkern          | 10    | 147    | 19,0 | 283    | 18    | 838    | 53     | 312    | 22     | 912     | 61     |  |
|                    |       |        |      | -10,7  | 28,6  | -20,4  | 39,5   | -9,3   | 22,2   | -18,6   | 32,6   |  |
| Müden (Mosel)      | 9     | 118    | 3,4  | 50     | 20    | 120    | 51     | 126    | 27     | 264     | 65     |  |
|                    |       |        |      | -10,7  | -23,1 | -9,8   | -8,9   | -6,7   | -15,6  | -7,0    | -7,1   |  |
| Nehren             | 7     | 67     | .    | .      | -     | .      | -      | .      | -      | .       | -      |  |
|                    |       |        |      | .      | 0,0   | .      | 0,0    | .      | 0,0    | .       | 0,0    |  |
| Pommern            | 16    | 66     | 11,1 | 135    | 15    | 219    | 20     | 217    | 36     | 360     | 49     |  |
|                    |       |        |      | x      | x     | 84,0   | 100,0  | x      | x      | 85,6    | x      |  |
| Senheim            | 28    | 121    | 8,7  | 78     | 22    | 316    | 50     | 137    | 22     | 518     | 56     |  |
|                    |       |        |      | 14,7   | x     | 3,9    | x      | -39,1  | 57,1   | -24,7   | x      |  |
| Treis-Karden       | 44    | 525    | 27,5 | 1 718  | 1 008 | 4 335  | 2 554  | 2 654  | 1 148  | 6 374   | 2 902  |  |
|                    |       |        |      | 42,9   | 94,2  | 35,0   | 55,7   | 32,0   | 69,8   | 19,6    | 35,2   |  |
| Valwig             | 35    | 155    | 6,0  | 65     | -     | 280    | -      | 141    | 2      | 473     | 4      |  |
|                    |       |        |      | -34,3  | x     | -25,1  | x      | -20,3  | x      | -18,4   | -33,3  |  |

**noch: T 10** Betriebe, Bettenangebot, Gäste und Übernachtungen (einschließlich Privatquartiere und gewerbliche Kleinbetriebe mit weniger als 10 Betten) nach Verwaltungsbezirken, ohne Campingplätze

| Verwaltungsbezirk | Februar 2018  |              |  |                |                |                | Januar - Februar 2018 |                |                |                |                |
|-------------------|---------------|--------------|--|----------------|----------------|----------------|-----------------------|----------------|----------------|----------------|----------------|
|                   | Be-<br>triebe | Betten       |  | Gäste          |                | Übernachtungen |                       | Gäste          |                | Übernachtungen |                |
|                   |               | An-<br>gebot | Auslas-<br>tung  | ins-<br>gesamt | Aus-<br>länder | ins-<br>gesamt | Aus-<br>länder        | ins-<br>gesamt | Aus-<br>länder | ins-<br>gesamt | Aus-<br>länder |
|                   | Anzahl        | %            | Anzahl und Veränderung zu Feb. 2017 bzw. Jan.-Feb. 2017 in % |                |                |                |                       |                |                |                |                |

**noch: LK Cochem-Zell**

|                            |           |              |             |              |            |              |            |              |            |               |              |
|----------------------------|-----------|--------------|-------------|--------------|------------|--------------|------------|--------------|------------|---------------|--------------|
| VG Kaisersesch             | 29        | 257          | 9,4         | 361          | 84         | 728          | 244        | 757          | 157        | 1 403         | 370          |
|                            |           |              |             | -13,8        | 42,4       | -9,7         | 96,8       | -8,9         | 0,6        | -11,0         | -0,8         |
| Kaisersesch, St.           | 9         | 91           | 17,3        | .            | .          | 471          | 159        | .            | .          | 886           | 217          |
|                            |           |              |             | .            | .          | 11,1         | 62,2       | .            | .          | 8,0           | 39,1         |
| Landkern                   | 15        | 84           | .           | .            | .          | .            | .          | .            | .          | .             | .            |
|                            |           |              |             | .            | .          | .            | .          | .            | .          | .             | .            |
| VG Ulmen                   | 79        | 1 650        | 36,4        | 2 649        | 334        | 18 018       | 874        | 4 901        | 549        | 33 063        | 1 360        |
|                            |           |              |             | -5,2         | -18,9      | 6,4          | -27,0      | -0,9         | -12,6      | 5,4           | -22,8        |
| Auderath                   | 3         | .            | .           | .            | .          | .            | .          | .            | .          | .             | .            |
|                            |           |              |             | .            | .          | .            | .          | .            | .          | .             | .            |
| Bad Bertrich               | 33        | 1 101        | 51,4        | 2 337        | 289        | 16 966       | 591        | 4 111        | 424        | 30 824        | 891          |
|                            |           |              |             | 0,5          | -5,9       | 9,7          | -12,3      | 0,8          | -12,4      | 6,8           | -15,9        |
| Lutzerath                  | 15        | 218          | .           | .            | .          | .            | .          | .            | .          | .             | .            |
|                            |           |              |             | .            | .          | .            | .          | .            | .          | .             | .            |
| Ulmen, St.                 | 27        | 273          | 4,8         | 163          | 17         | 396          | 88         | 401          | 41         | 903           | 142          |
|                            |           |              |             | -24,9        | x          | -8,5         | -33,3      | -5,0         | -37,9      | 7,2           | -22,0        |
|                            |           |              |             | .            | .          | .            | .          | .            | .          | .             | .            |
| VG Zell (Mosel)            | 458       | 2 664        | 6,1         | 2 340        | 581        | 4 882        | 991        | 4 882        | 1 131      | 11 127        | 1 892        |
|                            |           |              |             | 7,0          | -5,8       | -0,2         | -20,0      | 2,8          | -6,5       | -1,1          | -19,9        |
| Alf                        | 26        | 136          | 7,5         | 139          | 53         | 305          | 81         | 351          | 100        | 1 105         | 161          |
|                            |           |              |             | -7,9         | -20,9      | -8,7         | -19,8      | -9,5         | -24,8      | -6,3          | -23,0        |
| Blankenrath                | 6         | 106          | 6,4         | 110          | 37         | 204          | 43         | 300          | 71         | 702           | 82           |
|                            |           |              |             | -20,9        | -17,8      | -23,0        | -20,4      | 44,2         | -2,7       | 48,1          | -5,7         |
| Briedel                    | 49        | 299          | 5,2         | 261          | 69         | 467          | 98         | 382          | 134        | 740           | 185          |
|                            |           |              |             | 75,2         | -4,2       | 84,6         | -5,8       | 38,4         | 2,3        | 37,5          | -1,6         |
| Bullay                     | 46        | 205          | 6,7         | 173          | 61         | 413          | 116        | 359          | 116        | 909           | 194          |
|                            |           |              |             | -6,5         | -12,9      | -4,8         | -12,1      | -22,6        | -24,2      | -25,2         | -23,6        |
| Liesenich                  | 5         | 36           | 11,6        | 44           | 22         | 125          | 36         | 82           | 27         | 279           | 43           |
|                            |           |              |             | -29,0        | -21,4      | -37,5        | -25,0      | -36,4        | -38,6      | -30,1         | -36,8        |
| Mittelstrimmig             | 4         | 13           | 57,4        | 107          | 41         | 224          | 52         | 145          | 59         | 345           | 77           |
|                            |           |              |             | -10,1        | -6,8       | -10,8        | -1,9       | -9,4         | 1,7        | -12,9         | 6,9          |
| Neef                       | 40        | 258          | 3,2         | 126          | 54         | 250          | 109        | 291          | 110        | 591           | 197          |
|                            |           |              |             | -10,6        | -12,9      | -19,1        | -25,9      | -8,2         | -12,0      | -13,3         | -21,8        |
| Pünderich                  | 57        | 362          | 5,4         | 331          | 81         | 585          | 138        | 651          | 158        | 1 313         | 287          |
|                            |           |              |             | 53,2         | 24,6       | 55,2         | 32,7       | 25,0         | 18,8       | 28,0          | 12,5         |
| Sankt Aldegund             | 44        | 172          | 3,9         | 122          | 53         | 203          | 65         | 271          | 101        | 540           | 139          |
|                            |           |              |             | 0,0          | 17,8       | -1,5         | 6,6        | -2,5         | 7,4        | -5,3          | 1,5          |
| Zell (Mosel), St.          | 177       | 1 020        | 6,5         | 888          | 88         | 1 996        | 191        | 1 917        | 214        | 4 351         | 426          |
|                            |           |              |             | 11,4         | 23,9       | 2,0          | -9,0       | 7,2          | 17,6       | 3,1           | -12,9        |
|                            |           |              |             | .            | .          | .            | .          | .            | .          | .             | .            |
| <b>LK Donnersbergkreis</b> | <b>48</b> | <b>1 326</b> | <b>22,1</b> | <b>4 315</b> | <b>234</b> | <b>8 772</b> | <b>650</b> | <b>7 837</b> | <b>469</b> | <b>16 965</b> | <b>1 655</b> |
|                            |           |              |             | 17,9         | -10,7      | 8,0          | -45,1      | 15,5         | -0,4       | 8,0           | -24,9        |
| VG Alsenz-Obermoschel      | 3         | 50           | .           | .            | .          | .            | .          | .            | .          | .             | .            |
|                            |           |              |             | .            | .          | .            | .          | .            | .          | .             | .            |
| Obermoschel, St.           | 3         | 50           | .           | .            | .          | .            | .          | .            | .          | .             | .            |
|                            |           |              |             | .            | .          | .            | .          | .            | .          | .             | .            |
| VG Eisenberg (Pfalz)       | 10        | 329          | 23,9        | 886          | 7          | 2 359        | 26         | 1 764        | 18         | 4 941         | 69           |
|                            |           |              |             | -7,2         | x          | -6,6         | 8,3        | -7,9         | -41,9      | -1,5          | -8,0         |
| Eisenberg (Pfalz), St.     | 4         | 171          | .           | .            | .          | .            | .          | .            | .          | .             | .            |
|                            |           |              |             | .            | .          | .            | .          | .            | .          | .             | .            |
| Ramsen                     | 6         | 158          | .           | .            | .          | .            | .          | .            | .          | .             | .            |
|                            |           |              |             | .            | .          | .            | .          | .            | .          | .             | .            |
| VG Göllheim                | 8         | 113          | .           | 221          | 36         | .            | .          | 424          | 67         | .             | .            |
|                            |           |              |             | .            | .          | .            | .          | .            | .          | .             | .            |
| Göllheim                   | 3         | 23           | 34,1        | 105          | 24         | 235          | 39         | 194          | 28         | 514           | 79           |
|                            |           |              |             | .            | .          | .            | .          | .            | .          | .             | .            |
| Zellertal                  | 3         | .            | .           | .            | .          | .            | .          | .            | .          | .             | .            |
|                            |           |              |             | .            | .          | .            | .          | .            | .          | .             | .            |

**noch: T 10** Betriebe, Bettenangebot, Gäste und Übernachtungen (einschließlich Privatquartiere und gewerbliche Kleinbetriebe mit weniger als 10 Betten) nach Verwaltungsbezirken, ohne Campingplätze

| Verwaltungsbezirk | Februar 2018  |              |  |                |                |                | Januar - Februar 2018 |                |                |                |                |
|-------------------|---------------|--------------|--|----------------|----------------|----------------|-----------------------|----------------|----------------|----------------|----------------|
|                   | Be-<br>triebe | Betten       |  | Gäste          |                | Übernachtungen |                       | Gäste          |                | Übernachtungen |                |
|                   |               | An-<br>gebot | Auslas-<br>tung  | ins-<br>gesamt | Aus-<br>länder | ins-<br>gesamt | Aus-<br>länder        | ins-<br>gesamt | Aus-<br>länder | ins-<br>gesamt | Aus-<br>länder |
|                   | Anzahl        | %            | Anzahl und Veränderung zu Feb. 2017 bzw. Jan.-Feb. 2017 in % |                |                |                |                       |                |                |                |                |

**noch: LK Donnersbergkreis**

|                                   |            |              |             |               |              |               |              |               |              |               |               |
|-----------------------------------|------------|--------------|-------------|---------------|--------------|---------------|--------------|---------------|--------------|---------------|---------------|
| VG Kirchheimbolanden              | 7          | 410          | 23,6        | .             | .            | 2 901         | 180          | .             | .            | 5 289         | 486           |
|                                   |            |              |             | .             | .            | 21,5          | x            | .             | .            | 9,4           | -22,9         |
| Dannenfels                        | 3          | 151          | 14,3        | 320           | -            | 648           | -            | 783           | 17           | 1 548         | 24            |
|                                   |            |              |             | -16,0         | x            | -30,5         | x            | 11,1          | -48,5        | -19,0         | x             |
| VG Rockenhausen                   | 11         | 157          | 23,8        | .             | .            | 1 123         | 101          | .             | .            | 2 179         | 184           |
|                                   |            |              |             | .             | .            | 31,2          | x            | .             | .            | 27,4          | 82,2          |
| Rockenhausen, St.                 | 7          | 107          | 27,0        | 382           | 27           | 867           | 49           | 731           | 53           | 1 592         | 124           |
|                                   |            |              |             | 35,9          | 50,0         | 30,4          | 28,9         | 28,2          | 23,3         | 24,3          | 25,3          |
| VG Winnweiler                     | 9          | 267          | .           | 901           | 29           | .             | .            | 1 532         | 72           | .             | .             |
|                                   |            |              |             | 8,8           | 31,8         | .             | .            | 13,4          | 56,5         | .             | .             |
| Winnweiler                        | 4          | 26           | .           | .             | .            | .             | .            | .             | .            | .             | .             |
|                                   |            |              |             | .             | .            | .             | .            | .             | .            | .             | .             |
| <b>LK Eifelkreis Bitburg-Prüm</b> | <b>359</b> | <b>6 804</b> | <b>12,9</b> | <b>10 578</b> | <b>2 313</b> | <b>26 347</b> | <b>6 173</b> | <b>20 240</b> | <b>4 311</b> | <b>51 937</b> | <b>11 912</b> |
|                                   |            |              |             | -0,0          | 16,5         | 2,3           | 4,8          | -1,2          | 7,6          | 5,4           | 6,0           |
| Bitburg, St.                      | 13         | .            | .           | 1 712         | 250          | 3 514         | 369          | 2 825         | 410          | 6 002         | 679           |
|                                   |            |              |             | 13,6          | 40,4         | .             | .            | 6,0           | 8,8          | .             | .             |
| VG Arzfeld                        | 33         | 366          | 8,0         | 362           | 198          | 883           | 470          | 742           | 347          | 1 864         | 848           |
|                                   |            |              |             | -24,4         | -24,1        | -20,3         | -13,3        | -3,6          | -10,6        | 0,9           | -1,9          |
| Arzfeld                           | 3          | 16           | 7,1         | 15            | 9            | 34            | 18           | 28            | 16           | 80            | 46            |
|                                   |            |              |             | x             | 28,6         | x             | 0,0          | -46,2         | 33,3         | -35,0         | 12,2          |
| Daleiden                          | 3          | 48           | .           | .             | .            | .             | .            | .             | .            | .             | .             |
|                                   |            |              |             | .             | .            | .             | .            | .             | .            | .             | .             |
| Dasburg                           | 5          | 32           | 10,5        | 28            | 17           | 101           | 66           | 59            | 21           | 265           | 78            |
|                                   |            |              |             | 3,7           | 54,5         | 12,2          | 94,1         | 28,3          | 61,5         | 72,1          | 85,7          |
| Waxweiler                         | 12         | 43           | 8,8         | 45            | 27           | 113           | 87           | 105           | 67           | 280           | 216           |
|                                   |            |              |             | -49,4         | -10,0        | -40,2         | 40,3         | -26,6         | 55,8         | -11,4         | x             |
| VG Bitburger Land                 | 61         | 1 525        | 12,6        | .             | .            | 5 755         | 1 771        | .             | .            | 11 934        | 3 228         |
|                                   |            |              |             | .             | .            | -3,6          | 29,6         | .             | .            | 4,2           | 16,7          |
| Biersdorf am See                  | 13         | 644          | 12,9        | 1 874         | 668          | 2 483         | 987          | 3 578         | 1 170        | 4 618         | 1 559         |
|                                   |            |              |             | 7,6           | 59,4         | 14,7          | x            | 4,8           | 44,4         | 11,1          | 59,1          |
| Dudeldorf                         | 3          | 48           | .           | .             | .            | .             | .            | .             | .            | .             | .             |
|                                   |            |              |             | .             | .            | .             | .            | .             | .            | .             | .             |
| Gondorf                           | 3          | .            | .           | .             | .            | .             | .            | .             | .            | .             | .             |
|                                   |            |              |             | .             | .            | .             | .            | .             | .            | .             | .             |
| Kyllburg, St.                     | 6          | 144          | .           | .             | .            | .             | .            | .             | .            | .             | .             |
|                                   |            |              |             | .             | .            | .             | .            | .             | .            | .             | .             |
| Malberg                           | 7          | 56           | 17,7        | 56            | 28           | 298           | 196          | 174           | 71           | 803           | 369           |
|                                   |            |              |             | -30,9         | -44,0        | 1,4           | -8,4         | -6,5          | -5,3         | 30,1          | 15,0          |
| Oberweis                          | 3          | 25           | .           | .             | .            | .             | .            | .             | .            | .             | .             |
|                                   |            |              |             | .             | 0,0          | .             | 0,0          | .             | .            | .             | .             |
| Wißmannsdorf                      | 3          | 99           | 15,6        | 40            | 6            | 463           | 12           | 62            | 7            | 912           | 16            |
|                                   |            |              |             | 33,3          | 0,0          | x             | 0,0          | 17,0          | -12,5        | 100,0         | 23,1          |
| Wolsfeld                          | 3          | 14           | x           | -             | -            | -             | -            | -             | -            | -             | -             |
|                                   |            |              |             | .             | 0,0          | .             | 0,0          | .             | 0,0          | .             | 0,0           |
| Zendscheid                        | 3          | .            | .           | .             | .            | .             | .            | .             | .            | .             | .             |
|                                   |            |              |             | .             | .            | .             | .            | .             | .            | .             | .             |
| VG Prüm                           | 72         | 1 463        | .           | 2 357         | 410          | .             | .            | 4 726         | 760          | .             | .             |
|                                   |            |              |             | -3,4          | 26,5         | .             | .            | -10,4         | 9,4          | .             | .             |
| Auw bei Prüm                      | 3          | 38           | .           | .             | .            | .             | .            | .             | .            | .             | .             |
|                                   |            |              |             | .             | .            | .             | .            | .             | .            | .             | .             |
| Bleialf                           | 8          | 152          | 3,0         | 57            | 16           | 136           | 72           | 104           | 30           | 427           | 289           |
|                                   |            |              |             | 18,8          | 45,5         | 21,4          | x            | -32,5         | 76,5         | 9,8           | x             |
| Gondenbrett                       | 3          | 6            | x           | -             | -            | -             | -            | -             | -            | -             | -             |
|                                   |            |              |             | 0,0           | 0,0          | 0,0           | 0,0          | 0,0           | 0,0          | 0,0           | 0,0           |
| Mützenich                         | 4          | 95           | 6,1         | 63            | 5            | 175           | 31           | 129           | 5            | 340           | 31            |
|                                   |            |              |             | 3,3           | 0,0          | -22,9         | 0,0          | -20,9         | 25,0         | -44,1         | 29,2          |

**noch: T 10** Betriebe, Bettenangebot, Gäste und Übernachtungen (einschließlich Privatquartiere und gewerbliche Kleinbetriebe mit weniger als 10 Betten) nach Verwaltungsbezirken, ohne Campingplätze

| Verwaltungsbezirk | Februar 2018  |              |  |                |                |                | Januar - Februar 2018 |                |                |                |                |
|-------------------|---------------|--------------|--|----------------|----------------|----------------|-----------------------|----------------|----------------|----------------|----------------|
|                   | Be-<br>triebe | Betten       |  | Gäste          |                | Übernachtungen |                       | Gäste          |                | Übernachtungen |                |
|                   |               | An-<br>gebot | Auslas-<br>tung  | ins-<br>gesamt | Aus-<br>länder | ins-<br>gesamt | Aus-<br>länder        | ins-<br>gesamt | Aus-<br>länder | ins-<br>gesamt | Aus-<br>länder |
|                   | Anzahl        | %            | Anzahl und Veränderung zu Feb. 2017 bzw. Jan.-Feb. 2017 in % |                |                |                |                       |                |                |                |                |

**noch: LK Eifelkreis Bitburg-Prüm**

|                       |           |              |             |              |            |               |              |              |            |               |              |
|-----------------------|-----------|--------------|-------------|--------------|------------|---------------|--------------|--------------|------------|---------------|--------------|
| Olzheim               | 4         | 26           | 7,4         | .            | .          | 58            | 3            | .            | .          | 106           | 5            |
| Pronsfeld             | 5         | 36           | 8,4         | 17           | -          | 91            | -            | 54           | 3          | 285           | 60           |
| Prüm, St.             | 18        | 621          | 23,8        | 1 517        | 169        | 4 427         | 702          | 2 920        | 279        | 8 811         | 1 105        |
| Schönecken            | 9         | 162          | 3,0         | 42           | 20         | 148           | 87           | 152          | 60         | 595           | 348          |
| Sellerich             | 6         | 37           | 8,3         | 75,0         | x          | x             | x            | 28,8         | x          | 31,9          | x            |
| Winterspelt           | 4         | 49           | .           | 32           | 4          | 92            | 16           | 67           | 14         | 234           | 62           |
|                       |           |              |             | 33,3         | -20,0      | .             | .            | 4,7          | -50,0      | .             | .            |
| VG Speicher           | 5         | .            | .           | .            | .          | .             | .            | .            | .          | .             | .            |
| Speicher, St.         | 3         | .            | .           | .            | 0,0        | .             | 0,0          | .            | 0,0        | .             | 0,0          |
| VG Südeifel           | 175       | 2 217        | 14,0        | 3 014        | 602        | 9 307         | 1 933        | 5 680        | 1 157      | 17 362        | 3 752        |
| Bollendorf            | 50        | 650          | 19,7        | 3,3          | 16,0       | 21,0          | 45,0         | 5,1          | 2,8        | 24,0          | 32,5         |
| Echternacherbrück     | 10        | 89           | 15,1        | 1 428        | 267        | 3 850         | 670          | 2 421        | 501        | 6 364         | 1 222        |
| Ernzen                | 6         | 82           | .           | 6,2          | 14,6       | 29,0          | 51,9         | -0,0         | 4,2        | 23,1          | 36,8         |
| Ferschweiler          | 11        | 144          | 8,8         | 44           | 19         | 404           | 193          | 82           | 36         | 756           | 353          |
| Gemünd                | 3         | .            | .           | 15,8         | 0,0        | 14,4          | 8,4          | 9,3          | 9,1        | 12,8          | 10,3         |
| Holsthum              | 6         | 64           | 8,5         | .            | .          | .             | .            | .            | .          | .             | .            |
| Irrel                 | 15        | 152          | 19,2        | 84           | 31         | 381           | 108          | 238          | 61         | 922           | 232          |
| Körperich             | 11        | 122          | 9,0         | 64,7         | x          | 80,6          | x            | 35,2         | 69,4       | 40,3          | 96,6         |
| Minden                | 9         | 64           | 14,9        | .            | 0,0        | .             | 0,0          | .            | 0,0        | .             | 0,0          |
| Neuerburg, St.        | 10        | 128          | 19,2        | 73           | 24         | 164           | 64           | 144          | 47         | 336           | 110          |
| Nusbaum               | 5         | 50           | 7,5         | 5,8          | 71,4       | -7,9          | 73,0         | 3,6          | 51,6       | 6,3           | 59,4         |
| Prümzurley            | 10        | 65           | 16,5        | 282          | 37         | 877           | 127          | 579          | 73         | 1 808         | 289          |
| Roth an der Our       | 4         | 41           | .           | -17,5        | 37,0       | -1,5          | 86,8         | -4,9         | -1,4       | 14,5          | 70,0         |
| Sinspelt              | 7         | 119          | 4,6         | 94           | 27         | 328           | 60           | 173          | 45         | 554           | 89           |
| Wallendorf            | 7         | 73           | 10,7        | 54,1         | x          | 30,2          | 93,5         | 31,1         | 36,4       | 19,4          | 25,4         |
|                       |           |              |             | 71           | 3          | 287           | 12           | 155          | 22         | 556           | 75           |
|                       |           |              |             | -33,0        | x          | -11,7         | x            | 0,0          | -35,3      | 18,6          | -25,7        |
|                       |           |              |             | 365          | 55         | 736           | 144          | 622          | 112        | 1 270         | 252          |
|                       |           |              |             | -23,2        | -27,6      | -18,6         | 12,5         | -20,3        | -5,9       | -10,6         | 17,8         |
|                       |           |              |             | 33           | -          | 112           | -            | 62           | -          | 212           | -            |
|                       |           |              |             | 3,1          | 0,0        | 1,8           | 0,0          | 3,3          | 0,0        | 1,9           | 0,0          |
|                       |           |              |             | 61           | 6          | 322           | 10           | 116          | 34         | 593           | 99           |
|                       |           |              |             | 7,0          | -45,5      | 38,2          | -23,1        | -21,1        | -2,9       | 5,5           | 16,5         |
|                       |           |              |             | 69           | 48         | .             | .            | 136          | 98         | .             | .            |
|                       |           |              |             | 0,0          | 33,3       | .             | .            | -11,1        | 5,4        | .             | .            |
|                       |           |              |             | 57           | 4          | 164           | 5            | 114          | 11         | 294           | 18           |
|                       |           |              |             | -16,2        | x          | x             | x            | -8,1         | x          | -40,4         | x            |
|                       |           |              |             | 62           | 20         | 234           | 40           | 135          | 31         | 519           | 91           |
|                       |           |              |             | 47,6         | x          | 73,3          | x            | x            | 72,2       | x             | 65,5         |
| <b>LK Gernersheim</b> | <b>82</b> | <b>1 494</b> | <b>25,9</b> | <b>3 691</b> | <b>496</b> | <b>11 601</b> | <b>1 729</b> | <b>7 625</b> | <b>871</b> | <b>22 863</b> | <b>2 941</b> |
| Gernersheim, St.      | 9         | 182          | 23,0        | 9,8          | 24,0       | 6,2           | 40,3         | 11,5         | 12,8       | 11,8          | 26,9         |
| Wörth am Rhein, St.   | 19        | 194          | .           | .            | .          | .             | .            | .            | .          | .             | .            |
| VG Bellheim           | 7         | 191          | 23,3        | .            | .          | .             | .            | .            | .          | .             | .            |
| Bellheim              | 5         | .            | .           | 685          | 54         | 1 335         | 168          | 1 516        | 88         | 3 005         | 282          |
|                       |           |              |             | 11,7         | -11,5      | 11,1          | 22,6         | 14,2         | -20,0      | 21,2          | -5,7         |

noch:  
T 10

Betriebe, Bettenangebot, Gäste und Übernachtungen (einschließlich Privatquartiere und gewerbliche Kleinbetriebe mit weniger als 10 Betten) nach Verwaltungsbezirken, ohne Campingplätze

| Verwaltungsbezirk | Februar 2018  |              |  |                |                |                |                | Januar - Februar 2018 |                |                |                |
|-------------------|---------------|--------------|--|----------------|----------------|----------------|----------------|-----------------------|----------------|----------------|----------------|
|                   | Be-<br>triebe | Betten       |  | Gäste          |                | Übernachtungen |                | Gäste                 |                | Übernachtungen |                |
|                   |               | An-<br>gebot | Auslas-<br>tung  | ins-<br>gesamt | Aus-<br>länder | ins-<br>gesamt | Aus-<br>länder | ins-<br>gesamt        | Aus-<br>länder | ins-<br>gesamt | Aus-<br>länder |
|                   | Anzahl        | %            | Anzahl und Veränderung zu Feb. 2017 bzw. Jan.-Feb. 2017 in % |                |                |                |                |                       |                |                |                |

**noch: LK Germersheim**

|                                |     |       |      |       |       |        |       |        |       |        |        |   |
|--------------------------------|-----|-------|------|-------|-------|--------|-------|--------|-------|--------|--------|---|
| VG Hagenbach                   | 3   | 73    | .    | .     | .     | .      | .     | .      | .     | .      | .      | . |
| VG Jockgrim                    | 14  | 204   | 34,9 | 353   | 15    | 2 133  | 44    | 674    | 31    | 3 964  | 88     |   |
| Jockgrim                       | 3   | 82    | .    | 65,7  | 0,0   | 40,9   | 0,0   | 84,2   | x     | 47,4   | x      |   |
| Neupotz                        | 6   | 99    | .    | .     | .     | .      | .     | .      | .     | .      | .      | . |
| Rheinzabern                    | 5   | 23    | 40,6 | 21    | -     | 280    | -     | 38     | -     | 551    | -      |   |
|                                |     |       |      | -27,6 | 0,0   | 17,6   | 0,0   | -35,6  | 0,0   | 8,0    | 0,0    |   |
| VG Kandel                      | 15  | 300   | 21,4 | 779   | 80    | 1 927  | 241   | 1 748  | 161   | 3 971  | 443    |   |
| Kandel, St.                    | 13  | .     | .    | 0,6   | -14,0 | -5,4   | 44,3  | 3,5    | -19,1 | -1,4   | 17,8   |   |
| VG Lingenfeld                  | 4   | 167   | 17,0 | 425   | 55    | 852    | 55    | 799    | 70    | 1 840  | 70     |   |
|                                |     |       |      | x     | x     | 39,7   | x     | 76,8   | x     | 36,0   | x      |   |
| VG Rülzheim                    | 11  | 183   | 33,6 | 322   | 61    | 1 845  | 364   | 665    | 121   | 3 462  | 784    |   |
| Rülzheim                       | 9   | .     | .    | 6,6   | -14,1 | 21,0   | -1,1  | 14,9   | -6,2  | 39,5   | 27,3   |   |
| <b>LK Kaiserslautern</b>       | 160 | 2 473 | 22,0 | 5 404 | 1 930 | 16 320 | 7 841 | 10 593 | 3 789 | 31 202 | 14 834 |   |
|                                |     |       |      | -3,3  | 0,9   | -5,4   | -6,0  | -3,5   | 1,4   | -2,0   | 0,5    |   |
| VG Bruchmühlbach-Miesau        | 5   | 38    | 7,1  | 36    | 4     | 81     | 8     | 74     | 20    | 221    | 95     |   |
|                                |     |       |      | 20,0  | 33,3  | -27,7  | -11,1 | 37,0   | x     | 14,5   | x      |   |
| Bruchmühlbach-Miesau           | 5   | 38    | 7,1  | 36    | 4     | 81     | 8     | 74     | 20    | 221    | 95     |   |
|                                |     |       |      | 20,0  | 33,3  | -27,7  | -11,1 | 37,0   | x     | 14,5   | x      |   |
| VG Enkenbach-Alsenborn         | 27  | 290   | 20,6 | 813   | 8     | 1 790  | 10    | 1 445  | 34    | 3 223  | 100    |   |
|                                |     |       |      | -1,3  | -42,9 | -4,1   | x     | -12,2  | -19,0 | -8,3   | 12,4   |   |
| Enkenbach-Alsenborn            | 15  | 108   | 8,7  | 80    | 8     | 281    | 10    | 155    | 23    | 538    | 89     |   |
|                                |     |       |      | -17,5 | -42,9 | 40,5   | x     | -16,7  | -37,8 | 33,5   | 9,9    |   |
| Hochspeyer                     | 9   | .     | .    | .     | -     | .      | -     | .      | .     | .      | .      |   |
|                                |     |       |      | .     | 0,0   | .      | 0,0   | .      | .     | .      | .      |   |
| VG Kaiserslautern-Süd          | 37  | 429   | 11,2 | 533   | 15    | 1 440  | 33    | 1 187  | 24    | 3 013  | 46     |   |
|                                |     |       |      | -0,6  | -25,0 | 0,8    | 0,0   | 3,5    | -17,2 | 1,1    | -9,8   |   |
| Queidersbach                   | 4   | 28    | 5,4  | 8     | 5     | 45     | 23    | 18     | 11    | 93     | 33     |   |
| Schopp                         | 4   | 62    | 2,0  | 13    | .     | 38     | -     | 26     | -     | 79     | -      |   |
|                                |     |       |      | .     | 0,0   | .      | 0,0   | .      | .     | .      | .      |   |
| Stelzenberg                    | 8   | 28    | 19,6 | 17    | -     | 165    | -     | 33     | -     | 354    | -      |   |
|                                |     |       |      | 21,4  | 0,0   | .      | 0,0   | 22,2   | 0,0   | .      | 0,0    |   |
| Trippstadt                     | 21  | 311   | 12,8 | 495   | 10    | 1 192  | 10    | 1 110  | 13    | 2 487  | 13     |   |
|                                |     |       |      | 6,9   | -41,2 | -6,1   | x     | 13,1   | -27,8 | -2,5   | x      |   |
| VG Landstuhl                   | 49  | 649   | 30,7 | 1 834 | 1 140 | 5 970  | 4 430 | 3 574  | 2 217 | 11 357 | 8 506  |   |
|                                |     |       |      | 6,9   | 7,2   | 4,2    | -1,6  | 4,8    | 0,5   | 6,1    | -0,7   |   |
| Kindsbach                      | 7   | .     | .    | .     | .     | .      | .     | .      | .     | .      | .      |   |
| Landstuhl, Sickingenstadt, St. | 41  | 586   | .    | .     | .     | .      | .     | .      | .     | .      | .      |   |
| VG Otterbach-Otterberg         | 19  | 362   | 14,4 | 635   | 41    | 1 569  | 79    | 1 314  | 85    | 3 262  | 157    |   |
|                                |     |       |      | -12,5 | -29,3 | -22,0  | -39,7 | -8,4   | 3,7   | -17,1  | -6,5   |   |
| Niederkirchen                  | 4   | 20    | 6,7  | 3     | -     | 40     | -     | 8      | -     | 78     | -      |   |
|                                |     |       |      | .     | 0,0   | x      | 0,0   | .      | 0,0   | x      | 0,0    |   |

**noch: T 10** Betriebe, Bettenangebot, Gäste und Übernachtungen (einschließlich Privatquartiere und gewerbliche Kleinbetriebe mit weniger als 10 Betten) nach Verwaltungsbezirken, ohne Campingplätze

| Verwaltungsbezirk | Februar 2018  |              |  |                |                |                | Januar - Februar 2018 |                |                |                |                |
|-------------------|---------------|--------------|--|----------------|----------------|----------------|-----------------------|----------------|----------------|----------------|----------------|
|                   | Be-<br>triebe | Betten       |  | Gäste          |                | Übernachtungen |                       | Gäste          |                | Übernachtungen |                |
|                   |               | An-<br>gebot | Auslas-<br>tung  | ins-<br>gesamt | Aus-<br>länder | ins-<br>gesamt | Aus-<br>länder        | ins-<br>gesamt | Aus-<br>länder | ins-<br>gesamt | Aus-<br>länder |
|                   | Anzahl        | %            | Anzahl und Veränderung zu Feb. 2017 bzw. Jan.-Feb. 2017 in % |                |                |                |                       |                |                |                |                |

**noch: LK Kaiserslautern**

|                           |     |       |      |        |       |        |       |        |       |        |       |
|---------------------------|-----|-------|------|--------|-------|--------|-------|--------|-------|--------|-------|
| Otterberg, St.            | 15  | 342   | 14,9 | 632    | 41    | 1 529  | 79    | 1 306  | 85    | 3 184  | 157   |
|                           |     |       |      | .      | .     | -18,8  | -39,7 | .      | .     | -15,1  | -6,5  |
| VG Ramstein-Miesenbach    | 14  | 525   | 27,1 | 1 199  | 697   | 4 269  | 3 108 | 2 225  | 1 345 | 7 630  | 5 524 |
|                           |     |       |      | -5,1   | -0,3  | -10,7  | -10,5 | -4,3   | 5,8   | -3,8   | 1,0   |
| Ramstein-Miesenbach, St.  | 12  | .     | .    | .      | .     | .      | .     | .      | .     | .      | .     |
| VG Weilerbach             | 9   | 180   | 22,2 | 354    | 25    | 1 201  | 173   | 774    | 64    | 2 496  | 406   |
|                           |     |       |      | -28,2  | x     | -9,4   | 3,0   | -19,9  | -37,3 | -3,1   | 1,5   |
| Eulenbis                  | 6   | 90    | 14,7 | 131    | 1     | 396    | 3     | 279    | 13    | 976    | 49    |
|                           |     |       |      | -23,4  | x     | -20,8  | x     | -7,9   | -40,9 | 15,2   | -29,0 |
| <b>LK Kusel</b>           | 70  | 805   | 16,3 | 1 614  | 87    | 3 948  | 294   | 3 233  | 178   | 8 131  | 656   |
|                           |     |       |      | -6,2   | -28,1 | 3,6    | x     | -6,9   | -37,8 | 7,9    | -41,4 |
| VG Kusel-Altenglan        | 21  | 379   | 24,3 | 1 222  | 35    | 2 767  | 51    | 2 424  | 63    | 5 484  | 103   |
|                           |     |       |      | -2,1   | -10,3 | 16,4   | 6,3   | -0,7   | -23,2 | 16,2   | -10,4 |
| Altenglan                 | 4   | 22    | 5,8  | 17     | -     | 38     | -     | 28     | -     | 62     | -     |
|                           |     |       |      | x      | 0,0   | x      | 0,0   | x      | 0,0   | x      | 0,0   |
| Kusel, St.                | 5   | 39    | .    | .      | .     | .      | .     | .      | .     | .      | .     |
| Thallichtenberg           | 5   | 140   | .    | .      | .     | .      | .     | .      | .     | .      | .     |
| VG Lauterecken-Wolfstein  | 25  | 198   | 9,1  | 205    | 14    | 540    | 44    | 416    | 31    | 1 246  | 78    |
|                           |     |       |      | -8,1   | -17,6 | 4,2    | x     | -17,9  | x     | 8,5    | x     |
| Lauterecken, St.          | 5   | 53    | .    | .      | .     | .      | .     | .      | .     | .      | .     |
| Sankt Julian              | 3   | 12    | x    | -      | -     | -      | -     | -      | -     | 8      | -     |
|                           |     |       |      | 0,0    | 0,0   | 0,0    | 0,0   | .      | 0,0   | 0,0    | 0,0   |
| Wolfstein, St.            | 14  | 111   | .    | .      | .     | .      | .     | .      | .     | .      | .     |
| VG Oberes Glantal         | 24  | 228   | 9,4  | 187    | 38    | 641    | 199   | 393    | 84    | 1 401  | 475   |
|                           |     |       |      | -24,9  | -41,5 | -30,0  | x     | -25,4  | -39,1 | -16,3  | -30,2 |
| Schönenberg-Kübelberg     | 13  | 70    | 7,1  | 44     | 2     | 149    | 2     | 136    | 4     | 418    | 17    |
|                           |     |       |      | -15,4  | -33,3 | 13,7   | x     | 15,3   | 33,3  | 60,2   | x     |
| Waldmohr                  | 4   | 40    | 15,5 | .      | .     | 186    | 53    | .      | .     | 344    | 113   |
|                           |     |       |      | .      | .     | -24,7  | -30,3 | .      | .     | -29,1  | -19,3 |
| <b>LK Mainz-Bingen</b>    | 257 | 3 919 | 18,8 | 11 207 | 1 391 | 22 132 | 2 913 | 22 685 | 2 747 | 45 945 | 6 025 |
|                           |     |       |      | 7,8    | 13,6  | 7,5    | 28,3  | 10,1   | 21,9  | 11,3   | 33,8  |
| Bingen am Rhein, gkSt.    | 58  | 813   | 17,8 | 2 367  | 472   | 4 350  | 828   | 4 986  | 871   | 9 210  | 1 607 |
|                           |     |       |      | -13,9  | -7,8  | -8,1   | -5,6  | -10,0  | 2,6   | -5,5   | 5,9   |
| Budenheim                 | 7   | 181   | .    | .      | -     | .      | -     | .      | -     | .      | -     |
|                           |     |       |      | .      | 0,0   | .      | 0,0   | .      | 0,0   | .      | 0,0   |
| Ingelheim am Rhein, gkSt. | 9   | 406   | 30,8 | 2 236  | 194   | 3 752  | 446   | 4 355  | 433   | 7 390  | 918   |
|                           |     |       |      | x      | 81,3  | x      | 95,6  | x      | 85,8  | x      | 100,0 |
| VG Bodenheim              | 29  | 523   | 23,3 | 1 146  | 77    | 3 657  | 212   | 2 390  | 152   | 7 926  | 537   |
|                           |     |       |      | -2,1   | 11,6  | 4,5    | 25,4  | 1,9    | 16,9  | 19,6   | 79,6  |
| Bodenheim                 | 19  | 281   | 14,4 | 527    | 29    | 1 218  | 79    | 1 074  | 60    | 2 722  | 321   |
|                           |     |       |      | -12,5  | 38,1  | -12,8  | x     | -4,8   | 20,0  | 1,6    | x     |
| Nackenheim                | 7   | 159   | 38,5 | 328    | 41    | 1 837  | 84    | 766    | 80    | 4 106  | 147   |
|                           |     |       |      | -10,9  | 13,9  | 13,4   | -13,4 | -2,8   | 37,9  | 34,7   | 3,5   |
| VG Gau-Algesheim          | 28  | 348   | 19,3 | 924    | 14    | 2 020  | 33    | 1 860  | 24    | 4 350  | 59    |
|                           |     |       |      | -12,6  | -46,2 | -12,1  | x     | -10,2  | x     | -12,0  | x     |
| Gau-Algesheim, St.        | 16  | .     | .    | 163    | 11    | 591    | 30    | 291    | 18    | 1 203  | 48    |
|                           |     |       |      | -20,9  | -47,6 | -7,8   | x     | -34,5  | x     | -17,9  | x     |



**noch: T 10** Betriebe, Bettenangebot, Gäste und Übernachtungen (einschließlich Privatquartiere und gewerbliche Kleinbetriebe mit weniger als 10 Betten) nach Verwaltungsbezirken, ohne Campingplätze

| Verwaltungsbezirk | Februar 2018  |              |  |                |                |                |                | Januar - Februar 2018 |                |                |                |
|-------------------|---------------|--------------|--|----------------|----------------|----------------|----------------|-----------------------|----------------|----------------|----------------|
|                   | Be-<br>triebe | Betten       |  | Gäste          |                | Übernachtungen |                | Gäste                 |                | Übernachtungen |                |
|                   |               | An-<br>gebot | Auslas-<br>tung  | ins-<br>gesamt | Aus-<br>länder | ins-<br>gesamt | Aus-<br>länder | ins-<br>gesamt        | Aus-<br>länder | ins-<br>gesamt | Aus-<br>länder |
|                   | Anzahl        | %            | Anzahl und Veränderung zu Feb. 2017 bzw. Jan.-Feb. 2017 in % |                |                |                |                |                       |                |                |                |

**noch: LK Mainz-Bingen**

|                           |            |              |             |               |              |               |              |               |              |               |               |   |
|---------------------------|------------|--------------|-------------|---------------|--------------|---------------|--------------|---------------|--------------|---------------|---------------|---|
| Schwabenheim an der Selz  | 10         | 122          | .           | .             | .            | .             | .            | .             | .            | .             | .             | . |
| VG Heidesheim am Rhein    | 10         | 160          | 20,0        | 332           | 20           | 962           | 93           | 603           | 59           | 1 850         | 253           |   |
| Heidesheim am Rhein       | 8          | .            | .           | .             | .            | .             | .            | .             | .            | .             | .             | . |
| VG Nieder-Olm             | 4          | 114          | 13,7        | 298           | 24           | 470           | 30           | 679           | 77           | 1 066         | 130           |   |
|                           |            |              |             | -13,9         | -44,2        | -13,4         | x            | 5,3           | -7,2         | -7,2          | -28,6         |   |
| VG Rhein-Nahe             | 44         | 483          | .           | .             | .            | .             | .            | .             | .            | .             | .             | . |
| Bacharach, St.            | 33         | 332          | .           | .             | .            | .             | .            | .             | .            | .             | .             | . |
| Oberheimbach              | 4          | .            | .           | .             | .            | .             | .            | .             | .            | .             | .             | . |
| Trechtingshausen          | 4          | 29           | .           | .             | .            | .             | .            | .             | .            | .             | .             | . |
| VG Rhein-Selz             | 55         | 663          | 10,0        | 1 279         | 92           | 1 981         | 218          | 2 522         | 194          | 4 039         | 445           |   |
| Guntersblum               | 3          | .            | .           | -10,7         | -6,1         | -17,5         | -6,4         | -10,9         | -1,0         | -16,1         | -12,1         |   |
| Nierstein, St.            | 31         | 301          | 10,4        | 528           | 63           | 941           | 181          | 1 112         | 145          | 1 951         | 383           |   |
| Oppenheim, St.            | 15         | 120          | 3,6         | 69            | 11           | 128           | 19           | 166           | 19           | 265           | 31            |   |
|                           |            |              |             | -36,7         | x            | -39,9         | x            | -31,4         | 72,7         | -40,2         | 82,4          |   |
| VG Sprendlingen-Gensingen | 13         | 228          | 20,9        | 899           | 202          | 1 427         | 259          | 1 877         | 357          | 2 930         | 540           |   |
| Gensingen                 | 3          | .            | .           | -5,0          | 0,0          | -9,2          | -1,5         | 7,6           | 5,9          | -1,8          | 5,3           |   |
| Sprendlingen              | 7          | 56           | 25,2        | 167           | 37           | 423           | 50           | 323           | 84           | 727           | 134           |   |
|                           |            |              |             | -2,3          | 12,1         | 15,9          | -25,4        | -0,6          | 33,3         | 6,6           | 1,5           |   |
| <b>LK Mayen-Koblenz</b>   | <b>488</b> | <b>6 134</b> | <b>20,8</b> | <b>17 528</b> | <b>2 270</b> | <b>38 239</b> | <b>5 650</b> | <b>32 977</b> | <b>4 465</b> | <b>72 008</b> | <b>11 444</b> |   |
|                           |            |              |             | 18,1          | -0,1         | 22,0          | -16,9        | 10,5          | 7,1          | 17,3          | -9,4          |   |
| Andernach, gkSt.          | 45         | 698          | 21,7        | 2 533         | 325          | 4 548         | 584          | 5 100         | 619          | 9 327         | 1 095         |   |
|                           |            |              |             | 13,5          | -11,7        | 11,5          | -31,1        | 25,6          | -1,1         | 27,4          | -16,9         |   |
| Bendorf, St.              | 23         | 267          | 24,7        | 829           | 144          | 1 979         | 697          | 1 572         | 266          | 3 608         | 1 310         |   |
|                           |            |              |             | -0,7          | 27,4         | -0,9          | -3,2         | -4,1          | 1,1          | -11,2         | -6,4          |   |
| Mayen, gkSt.              | 28         | 448          | 28,5        | 1 611         | 69           | 3 837         | 276          | 2 840         | 106          | 6 918         | 366           |   |
|                           |            |              |             | 28,8          | -12,7        | 19,6          | 15,5         | 23,5          | -15,9        | 20,6          | -1,3          |   |
| VG Maifeld                | 21         | 217          | 14,3        | 428           | 15           | 929           | 65           | 945           | 37           | 1 916         | 106           |   |
|                           |            |              |             | -24,2         | x            | -45,0         | x            | -26,7         | x            | x             | x             |   |
| Münstermaifeld, St.       | 13         | 82           | 10,7        | 105           | -            | 262           | -            | 158           | -            | 373           | -             |   |
|                           |            |              |             | -13,2         | 0,0          | -14,7         | 0,0          | -23,7         | 0,0          | -21,3         | 0,0           |   |
| VG Mendig                 | 64         | 598          | 10,8        | 998           | 105          | 1 936         | 231          | 1 896         | 285          | 3 819         | 640           |   |
|                           |            |              |             | 35,6          | x            | 19,5          | x            | 41,4          | x            | 31,4          | x             |   |
| Mendig, St.               | 5          | 196          | 17,2        | .             | .            | 1 011         | 31           | .             | .            | 1 781         | 94            |   |
|                           |            |              |             | .             | .            | .             | .            | .             | .            | .             | .             |   |
| Rieden                    | 55         | 348          | 7,8         | 324           | 89           | 818           | 198          | 727           | 238          | 1 817         | 542           |   |
|                           |            |              |             | x             | x            | 54,9          | x            | x             | x            | 57,7          | x             |   |
| Volkesfeld                | 4          | 54           | 6,6         | .             | .            | 107           | 2            | .             | .            | 221           | 4             |   |
|                           |            |              |             | .             | .            | .             | .            | .             | .            | .             | .             |   |
| VG Pellenz                | 9          | 145          | .           | .             | .            | .             | .            | .             | .            | .             | .             |   |
|                           |            |              |             | .             | .            | .             | .            | .             | .            | .             | .             |   |

**noch: T 10** Betriebe, Bettenangebot, Gäste und Übernachtungen (einschließlich Privatquartiere und gewerbliche Kleinbetriebe mit weniger als 10 Betten) nach Verwaltungsbezirken, ohne Campingplätze

| Verwaltungsbezirk | Februar 2018  |              |  |                |                |                | Januar - Februar 2018 |                |                |                |                |
|-------------------|---------------|--------------|--|----------------|----------------|----------------|-----------------------|----------------|----------------|----------------|----------------|
|                   | Be-<br>triebe | Betten       |  | Gäste          |                | Übernachtungen |                       | Gäste          |                | Übernachtungen |                |
|                   |               | An-<br>gebot | Auslas-<br>tung  | ins-<br>gesamt | Aus-<br>länder | ins-<br>gesamt | Aus-<br>länder        | ins-<br>gesamt | Aus-<br>länder | ins-<br>gesamt | Aus-<br>länder |
|                   | Anzahl        | %            | Anzahl und Veränderung zu Feb. 2017 bzw. Jan.-Feb. 2017 in % |                |                |                |                       |                |                |                |                |

**noch: LK Mayen-Koblenz**

|                      |     |       |      |       |       |        |       |       |       |        |       |   |
|----------------------|-----|-------|------|-------|-------|--------|-------|-------|-------|--------|-------|---|
| Nickenich            | 8   | .     | .    | .     | .     | .      | .     | .     | .     | .      | .     | . |
| VG Rhein-Mosel       | 227 | 1 961 | 17,3 | 4 508 | 739   | 10 166 | 1 901 | 6 959 | 1 397 | 16 103 | 4 149 |   |
|                      |     |       |      | 44,2  | -11,8 | 37,7   | -23,2 | 13,7  | -6,9  | 18,3   | -9,7  |   |
| Alken                | 38  | 170   | 7,2  | 119   | 18    | 369    | 125   | 255   | 38    | 880    | 338   |   |
|                      |     |       |      | -37,4 | -35,7 | 29,0   | x     | -23,2 | -34,5 | 57,4   | x     |   |
| Brey                 | 4   | 19    | 7,5  | 10    | 1     | 43     | 15    | 18    | 6     | 89     | 35    |   |
|                      |     |       |      |       | 0,0   | .      | 0,0   | .     | .     | .      | .     |   |
| Brodembach           | 21  | 94    | 12,4 | .     | .     | 349    | 41    | .     | .     | 634    | 49    |   |
|                      |     |       |      | .     | .     | .      | .     | .     | .     | .      | .     |   |
| Burgen               | 20  | 10    | x    | .     | .     | .      | .     | .     | .     | .      | .     |   |
|                      |     |       |      | 0,0   | 0,0   | 0,0    | 0,0   | 0,0   | 0,0   | 0,0    | 0,0   |   |
| Dieblich             | 8   | 225   | 20,7 | .     | .     | 1 398  | 87    | .     | .     | 2 363  | 147   |   |
|                      |     |       |      | .     | .     | .      | .     | .     | .     | .      | .     |   |
| Hatzenport           | 7   | 81    | .    | 122   | 2     | .      | .     | 146   | 2     | .      | .     |   |
|                      |     |       |      | .     | 0,0   | .      | .     | .     | 0,0   | .      | .     |   |
| Koborn-Gondorf       | 25  | 226   | 7,4  | 340   | 67    | 504    | 75    | 560   | 103   | 848    | 120   |   |
|                      |     |       |      | 31,3  | 39,6  | 60,0   | 13,6  | 25,3  | 1,0   | 32,7   | -23,6 |   |
| Lehmen               | 5   | 72    | 10,5 | .     | .     | 226    | 14    | .     | .     | 318    | 24    |   |
|                      |     |       |      | .     | .     | x      | -12,5 | .     | .     | 71,0   | 50,0  |   |
| Löf                  | 18  | 373   | .    | .     | .     | .      | .     | .     | .     | .      | .     |   |
|                      |     |       |      | .     | .     | .      | .     | .     | .     | .      | .     |   |
| Niederfell           | 14  | 92    | x    | .     | .     | .      | .     | 7     | .     | 8      | .     |   |
|                      |     |       |      | 0,0   | 0,0   | 0,0    | 0,0   | 0,0   | 0,0   | 0,0    | 0,0   |   |
| Oberfell             | 17  | 113   | .    | .     | .     | .      | .     | .     | .     | .      | .     |   |
|                      |     |       |      | .     | .     | .      | .     | .     | .     | .      | .     |   |
| Rhens, St.           | 12  | 100   | 20,9 | 340   | 139   | 628    | 261   | 588   | 203   | 1 180  | 430   |   |
|                      |     |       |      | 37,7  | 59,8  | 37,7   | 90,5  | 30,1  | 36,2  | 23,0   | 46,3  |   |
| Spay                 | 12  | 92    | 14,5 | 145   | 15    | 401    | 44    | 208   | 34    | 612    | 63    |   |
|                      |     |       |      | .     | .     | .      | .     | .     | .     | .      | .     |   |
| Waldesch             | 4   | 42    | 16,3 | 132   | 37    | 205    | 40    | 270   | 89    | 480    | 122   |   |
|                      |     |       |      | -14,8 | -46,4 | -8,5   | -45,2 | 20,0  | -3,3  | 39,9   | 16,2  |   |
| Winningen            | 22  | 252   | 16,7 | 648   | 55    | 1 266  | 114   | 1 079 | 85    | 1 947  | 168   |   |
|                      |     |       |      | x     | x     | x      | 35,7  | x     | x     | x      | 61,5  |   |
| VG Vallendar         | 20  | 782   | 29,9 | 2 871 | 151   | 7 016  | 296   | 6 175 | 318   | 14 514 | 652   |   |
|                      |     |       |      | 10,6  | 2,0   | 49,5   | -12,4 | 1,0   | 30,3  | 43,5   | 2,0   |   |
| Urbar                | 3   | .     | .    | .     | .     | .      | .     | .     | .     | .      | .     |   |
|                      |     |       |      | .     | .     | .      | .     | .     | .     | .      | .     |   |
| Vallendar, St.       | 17  | .     | .    | .     | .     | .      | .     | .     | .     | .      | .     |   |
|                      |     |       |      | .     | .     | .      | .     | .     | .     | .      | .     |   |
| VG Vordereifel       | 44  | 654   | 10,6 | 551   | 71    | 2 071  | 192   | 1 051 | 124   | 4 260  | 310   |   |
|                      |     |       |      | 37,4  | x     | 69,1   | x     | 15,5  | 93,8  | 42,1   | 91,4  |   |
| Baar                 | 3   | .     | .    | .     | .     | .      | .     | .     | .     | .      | .     |   |
|                      |     |       |      | .     | .     | .      | .     | .     | .     | .      | .     |   |
| Herresbach           | 4   | .     | .    | .     | .     | .      | .     | .     | .     | .      | .     |   |
|                      |     |       |      | .     | .     | .      | .     | .     | .     | .      | .     |   |
| Kirchwald            | 4   | 9     | x    | .     | .     | .      | .     | .     | .     | .      | .     |   |
|                      |     |       |      | 0,0   | 0,0   | 0,0    | 0,0   | 0,0   | 0,0   | 0,0    | 0,0   |   |
| Langscheid           | 5   | 46    | .    | .     | .     | .      | .     | .     | .     | .      | .     |   |
|                      |     |       |      | .     | 0,0   | .      | 0,0   | .     | 0,0   | .      | 0,0   |   |
| Monreal              | 20  | 125   | 7,9  | 65    | 17    | 296    | 110   | 121   | 17    | 568    | 110   |   |
|                      |     |       |      | x     | x     | x      | x     | 65,8  | x     | 82,1   | x     |   |
| VG Weißenthurm       | 7   | 364   | .    | .     | .     | .      | .     | .     | .     | .      | .     |   |
|                      |     |       |      | .     | .     | .      | .     | .     | .     | .      | .     |   |
| Mülheim-Kärlich, St. | 3   | 224   | .    | .     | .     | .      | .     | .     | .     | .      | .     |   |
|                      |     |       |      | .     | .     | .      | .     | .     | .     | .      | .     |   |

noch:  
T 10

Betriebe, Bettenangebot, Gäste und Übernachtungen (einschließlich Privatquartiere und gewerbliche Kleinbetriebe mit weniger als 10 Betten) nach Verwaltungsbezirken, ohne Campingplätze

| Verwaltungsbezirk          | Februar 2018  |              |  |                |                |                |                | Januar - Februar 2018 |                |                |                |  |
|----------------------------|---------------|--------------|--|----------------|----------------|----------------|----------------|-----------------------|----------------|----------------|----------------|--|
|                            | Be-<br>triebe | Betten       |  | Gäste          |                | Übernachtungen |                | Gäste                 |                | Übernachtungen |                |  |
|                            |               | An-<br>gebot | Auslas-<br>tung  | ins-<br>gesamt | Aus-<br>länder | ins-<br>gesamt | Aus-<br>länder | ins-<br>gesamt        | Aus-<br>länder | ins-<br>gesamt | Aus-<br>länder |  |
|                            | Anzahl        | %            | Anzahl und Veränderung zu Feb. 2017 bzw. Jan.-Feb. 2017 in % |                |                |                |                |                       |                |                |                |  |
| <b>LK Neuwied</b>          | 268           | 3 794        | 18,8   | 9 583          | 992            | 21 343         | 1 999          | 19 388                | 1 829          | 41 796         | 3 608          |  |
|                            |               |              |  | 10,7           | 5,2            | 12,0           | 12,5           | 9,1                   | -0,8           | 10,5           | -0,3           |  |
| Neuwied, gkSt.             | 57            | 878          | 20,7   | 2 213          | 176            | 5 448          | 332            | 4 527                 | 354            | 11 100         | 638            |  |
|                            |               |              |  | 15,6           | -5,9           | 20,1           | -23,0          | 16,9                  | 9,6            | 26,7           | -5,6           |  |
| VG Asbach                  | 12            | 560          | 25,3   | 2 342          | 396            | 4 247          | 606            | 4 767                 | 709            | 8 670          | 1 098          |  |
|                            |               |              |  | 12,4           | -4,6           | .              | .              | 7,3                   | -18,7          | .              | .              |  |
| Neustadt (Wied)            | 3             | 118          | 15,4   | 381            | 184            | 546            | 226            | 768                   | 303            | 1 133          | 365            |  |
|                            |               |              |  | 1,1            | 2,2            | 20,3           | 22,2           | 1,7                   | -12,7          | 16,8           | -1,9           |  |
| Windhagen                  | 5             | 299          | 33,4   | 1 623          | 206            | 2 995          | 374            | 3 247                 | 399            | 5 989          | 726            |  |
|                            |               |              |  | 12,1           | -11,2          | 13,6           | -11,4          | 5,8                   | -23,4          | 4,8            | -34,2          |  |
| VG Bad Hönningen           | 52            | 591          | 14,5   | 1 234          | 56             | 2 579          | 212            | 2 569                 | 88             | 5 328          | 397            |  |
|                            |               |              |  | -6,2           | 19,1           | -7,8           | -16,2          | -6,2                  | -9,3           | -10,8          | -17,8          |  |
| Bad Hönningen, St.         | 32            | 295          | 7,9  | 289            | 28             | 700            | 121            | 545                   | 52             | 1 297          | 244            |  |
|                            |               |              |  | -25,5          | 21,7           | .              | .              | -10,5                 | -11,9          | .              | .              |  |
| Leutesdorf                 | 13            | 255          | .  | .              | .              | .              | .              | .                     | .              | .              | .              |  |
|                            |               |              |  | .              | .              | .              | .              | .                     | .              | .              | .              |  |
| Rheinbrohl                 | 6             | 41           | .  | .              | .              | .              | .              | .                     | .              | .              | .              |  |
|                            |               |              |  | .              | .              | .              | .              | .                     | .              | .              | .              |  |
| VG Dierdorf                | 4             | 112          | 17,6   | 416            | 82             | 592            | 114            | 763                   | 146            | 1 180          | 187            |  |
|                            |               |              |  | .              | .              | -10,3          | 26,7           | .                     | .              | -14,9          | 7,5            |  |
| VG Linz am Rhein           | 41            | 302          | 7,9  | 385            | 60             | 713            | 136            | 632                   | 75             | 1 089          | 153            |  |
|                            |               |              |  | 30,1           | x              | 30,3           | x              | 18,6                  | 66,7           | 19,4           | 51,5           |  |
| Leubsdorf                  | 5             | .            | x  | .              | .              | .              | .              | .                     | .              | .              | .              |  |
|                            |               |              |  | 0,0            | 0,0            | 0,0            | 0,0            | 0,0                   | 0,0            | 0,0            | 0,0            |  |
| Linz am Rhein, St.         | 34            | 217          | .  | .              | .              | .              | .              | .                     | .              | .              | .              |  |
|                            |               |              |  | .              | .              | .              | .              | .                     | .              | .              | .              |  |
| VG Puderbach               | 23            | 250          | 25,8   | 512            | -              | 1 932          | -              | 1 153                 | 5              | 3 455          | 10             |  |
|                            |               |              |  | .              | 0,0            | .              | 0,0            | .                     | .              | .              | .              |  |
| Döttesfeld                 | 10            | 128          | .  | .              | -              | .              | -              | .                     | .              | .              | .              |  |
|                            |               |              |  | .              | 0,0            | .              | 0,0            | .                     | .              | .              | .              |  |
| Steimel                    | 9             | .            | .  | .              | -              | .              | -              | .                     | -              | .              | -              |  |
|                            |               |              |  | .              | 0,0            | .              | 0,0            | .                     | 0,0            | .              | 0,0            |  |
| VG Rengsdorf-Waldbreitbach | 59            | 761          | 17,3   | 1 687          | 123            | 3 944          | 346            | 3 213                 | 262            | 7 321          | 705            |  |
|                            |               |              |  | 21,2           | -6,8           | 36,0           | 50,4           | 19,0                  | 8,3            | 27,3           | 47,2           |  |
| Breitscheid                | 5             | 32           | .  | .              | .              | .              | .              | .                     | .              | .              | .              |  |
|                            |               |              |  | .              | .              | .              | .              | .                     | .              | .              | .              |  |
| Ehlscheid                  | 5             | 88           | 19,4   | .              | -              | 513            | -              | .                     | -              | 943            | -              |  |
|                            |               |              |  | .              | .              | 49,1           | x              | .                     | .              | 21,2           | x              |  |
| Hardert                    | 4             | 32           | .  | .              | -              | .              | -              | .                     | -              | .              | -              |  |
|                            |               |              |  | .              | 0,0            | .              | 0,0            | .                     | 0,0            | .              | 0,0            |  |
| Hausen (Wied)              | 5             | 86           | 2,3  | 20             | 3              | 60             | 9              | 73                    | 5              | 143            | 13             |  |
|                            |               |              |  | .              | 0,0            | .              | 0,0            | .                     | 0,0            | .              | 0,0            |  |
| Rengsdorf                  | 7             | 60           | .  | .              | .              | .              | .              | .                     | .              | .              | .              |  |
|                            |               |              |  | .              | .              | .              | .              | .                     | .              | .              | .              |  |
| Roßbach                    | 9             | 86           | .  | .              | .              | .              | .              | .                     | .              | .              | .              |  |
|                            |               |              |  | .              | .              | .              | .              | .                     | .              | .              | .              |  |
| Straßenhaus                | 3             | 10           | 15,7   | 6              | 2              | 47             | 16             | 10                    | 6              | 72             | 41             |  |
|                            |               |              |  | 0,0            | 0,0            | 0,0            | 0,0            | 0,0                   | 0,0            | 0,0            | 0,0            |  |
| Waldbreitbach              | 14            | 264          | 17,3   | 486            | 6              | 1 369          | 47             | 923                   | 13             | 2 557          | 63             |  |
|                            |               |              |  | 22,7           | 20,0           | 44,3           | x              | 12,3                  | -43,5          | 29,7           | 16,7           |  |
| VG Unkel                   | 20            | 340          | 18,5   | 794            | 99             | 1 888          | 253            | 1 764                 | 190            | 3 653          | 420            |  |
|                            |               |              |  | 0,4            | 52,3           | -8,9           | 96,1           | 9,6                   | 61,0           | -2,8           | 89,2           |  |
| Erpel                      | 3             | .            | x  | -              | -              | -              | -              | -                     | -              | -              | -              |  |
|                            |               |              |  | 0,0            | 0,0            | 0,0            | 0,0            | 0,0                   | 0,0            | 0,0            | 0,0            |  |
| Rheinbreitbach             | 7             | .            | .  | 239            | 19             | 730            | 88             | 554                   | 33             | 1 429          | 115            |  |
|                            |               |              |  | .              | .              | .              | .              | .                     | .              | .              | .              |  |

**noch: T 10** Betriebe, Bettenangebot, Gäste und Übernachtungen (einschließlich Privatquartiere und gewerbliche Kleinbetriebe mit weniger als 10 Betten) nach Verwaltungsbezirken, ohne Campingplätze

| Verwaltungsbezirk | Februar 2018  |              |  |                |                |                | Januar - Februar 2018 |                |                |                |                |
|-------------------|---------------|--------------|--|----------------|----------------|----------------|-----------------------|----------------|----------------|----------------|----------------|
|                   | Be-<br>triebe | Betten       |  | Gäste          |                | Übernachtungen |                       | Gäste          |                | Übernachtungen |                |
|                   |               | An-<br>gebot | Auslas-<br>tung  | ins-<br>gesamt | Aus-<br>länder | ins-<br>gesamt | Aus-<br>länder        | ins-<br>gesamt | Aus-<br>länder | ins-<br>gesamt | Aus-<br>länder |
|                   | Anzahl        | %            | Anzahl und Veränderung zu Feb. 2017 bzw. Jan.-Feb. 2017 in % |                |                |                |                       |                |                |                |                |

**noch: LK Neuwied**

|                                |            |              |             |               |              |               |              |               |              |               |               |
|--------------------------------|------------|--------------|-------------|---------------|--------------|---------------|--------------|---------------|--------------|---------------|---------------|
| Unkel, St.                     | 10         | 198          | 19,5        | 555           | 80           | 1 158         | 165          | 1 210         | 157          | 2 224         | 305           |
|                                |            |              |             | .             | .            | .             | .            | .             | .            | .             | .             |
| <b>LK Rhein-Hunsrück-Kreis</b> | <b>372</b> | <b>5 284</b> | <b>24,2</b> | <b>17 325</b> | <b>4 065</b> | <b>38 283</b> | <b>7 071</b> | <b>33 255</b> | <b>6 896</b> | <b>75 085</b> | <b>12 435</b> |
|                                |            |              |             | 2,9           | 5,2          | 1,6           | 2,8          | 1,4           | -5,2         | 3,5           | 0,3           |
| Boppard, St.                   | 94         | 1 321        | 33,3        | 4 487         | 962          | 13 209        | 1 673        | 8 456         | 1 595        | 25 429        | 2 660         |
|                                |            |              |             | 6,9           | -13,2        | 8,5           | -3,9         | 13,1          | -12,8        | 7,4           | -6,1          |
| VG Emmelshausen                | 34         | 379          | 17,9        | 963           | 321          | 2 031         | 452          | 1 593         | 379          | 3 894         | 632           |
|                                |            |              |             | 12,1          | 11,5         | -11,0         | 6,1          | 9,0           | 4,4          | 2,1           | -9,1          |
| Emmelshausen, St.              | 18         | 183          | 17,6        | 437           | 42           | 965           | 62           | 782           | 57           | 1 903         | 85            |
|                                |            |              |             | 27,8          | -8,7         | 3,2           | -27,1        | 12,7          | -31,3        | 7,7           | -36,6         |
| Gondershausen                  | 6          | 58           | 8,6         | 18            | 6            | 150           | 93           | 37            | 13           | 369           | 208           |
|                                |            |              |             | x             | 20,0         | 57,9          | 2,2          | 94,7          | 0,0          | 25,9          | -23,5         |
| Halsenbach                     | 3          | 78           | 30,3        | 467           | 264          | 709           | 269          | 647           | 300          | 1 066         | 311           |
|                                |            |              |             | 5,2           | 11,4         | -20,5         | 7,6          | 8,7           | 12,4         | -2,9          | 7,6           |
| Pfalzfeld                      | 4          | .            | .           | 11            | -            | 91            | -            | 29            | -            | 301           | -             |
|                                |            |              |             | .             | 0,0          | .             | 0,0          | .             | 0,0          | .             | 0,0           |
| VG Kastellaun                  | 55         | 706          | 14,4        | 1 149         | 107          | 3 050         | 260          | 2 650         | 234          | 7 022         | 590           |
|                                |            |              |             | -4,8          | -30,5        | -9,9          | x            | 11,3          | -18,5        | 7,8           | -45,2         |
| Bell (Hunsrück)                | 4          | 19           | .           | .             | .            | .             | .            | .             | .            | .             | .             |
|                                |            |              |             | .             | .            | .             | .            | .             | .            | .             | .             |
| Beltheim                       | 13         | 67           | 20,0        | 97            | 6            | 403           | 21           | 198           | 20           | 789           | 57            |
|                                |            |              |             | 15,5          | x            | 31,7          | -43,2        | 5,9           | -31,0        | 6,5           | -28,8         |
| Buch                           | 6          | 37           | 18,4        | 72            | 12           | 204           | 23           | 126           | 22           | 463           | 58            |
|                                |            |              |             | -23,4         | 100,0        | -32,2         | 43,8         | -26,7         | 57,1         | -23,1         | 31,8          |
| Kastellaun, St.                | 16         | 384          | 15,2        | 691           | 72           | 1 754         | 177          | 1 594         | 154          | 3 645         | 389           |
|                                |            |              |             | -9,6          | -30,1        | -11,1         | -43,8        | 8,7           | -7,2         | 5,4           | -20,3         |
| Mörsdorf                       | 12         | 98           | 4,4         | 40            | -            | 130           | -            | 91            | 2            | 255           | 5             |
|                                |            |              |             | -38,5         | x            | -30,1         | x            | -5,2          | x            | -15,8         | x             |
| VG Kirchberg (Hunsrück)        | 52         | 1 010        | 28,4        | 5 357         | 1 783        | 8 599         | 3 307        | 9 711         | 3 046        | 16 527        | 6 004         |
|                                |            |              |             | 10,1          | 23,0         | 14,3          | 13,8         | -2,0          | 2,2          | 9,4           | 12,4          |
| Büchenbeuren                   | 5          | 93           | 6,6         | 98            | 30           | 183           | 35           | 142           | 54           | 238           | 64            |
|                                |            |              |             | .             | .            | .             | .            | .             | .            | .             | .             |
| Gemünden                       | 10         | 44           | 10,2        | 44            | 1            | 134           | 3            | 70            | 5            | 225           | 19            |
|                                |            |              |             | -27,9         | x            | -44,4         | -50,0        | -47,0         | 25,0         | x             | x             |
| Kirchberg (Hunsrück), St.      | 9          | 126          | 20,4        | 314           | 42           | 770           | 193          | 639           | 76           | 1 441         | 318           |
|                                |            |              |             | 22,2          | 90,9         | 24,4          | x            | 23,4          | 28,8         | 36,1          | 59,8          |
| Lautzenhausen                  | 7          | 373          | 52,9        | 4 238         | 1 401        | 5 918         | 2 479        | 7 642         | 2 436        | 11 572        | 4 785         |
|                                |            |              |             | 11,3          | 32,8         | 9,4           | 18,3         | -3,2          | 9,8          | 4,7           | 21,2          |
| Sohren                         | 9          | 192          | 12,0        | 508           | 252          | 692           | 294          | 932           | 418          | 1 442         | 515           |
|                                |            |              |             | -4,9          | -17,9        | -3,8          | -34,1        | -12,1         | -30,7        | 2,3           | -40,9         |
| VG Rheinböllen                 | 12         | 242          | 25,3        | 848           | 337          | 1 836         | 632          | 1 588         | 546          | 3 521         | 1 065         |
|                                |            |              |             | 37,9          | 45,9         | 64,5          | 100,0        | 21,9          | 23,0         | 50,1          | 70,7          |
| Argenthal                      | 4          | .            | .           | 63            | 11           | .             | .            | 114           | 19           | .             | .             |
|                                |            |              |             | .             | 0,0          | .             | .            | .             | .            | .             | .             |
| Rheinböllen, St.               | 7          | 196          | .           | .             | .            | .             | .            | .             | .            | .             | .             |
|                                |            |              |             | .             | .            | .             | .            | .             | .            | .             | .             |
| VG Sankt Goar-Oberwesel        | 105        | 1 208        | 19,4        | 3 371         | 478          | 7 036         | 629          | 6 848         | 969          | 13 519        | 1 228         |
|                                |            |              |             | -13,7         | -16,0        | -16,3         | -14,7        | -14,0         | -21,7        | -16,0         | -20,6         |
| Oberwesel, St.                 | 46         | 674          | 25,7        | 2 219         | 76           | 5 203         | 160          | 4 604         | 208          | 9 726         | 345           |
|                                |            |              |             | .             | .            | .             | .            | .             | .            | .             | .             |
| Sankt Goar, St.                | 50         | 434          | .           | .             | .            | .             | .            | .             | .            | .             | .             |
|                                |            |              |             | .             | .            | .             | .            | .             | .            | .             | .             |
| Urbar                          | 9          | 100          | .           | .             | .            | .             | .            | .             | .            | .             | .             |
|                                |            |              |             | .             | .            | .             | .            | .             | .            | .             | .             |

**noch: T 10** Betriebe, Bettenangebot, Gäste und Übernachtungen (einschließlich Privatquartiere und gewerbliche Kleinbetriebe mit weniger als 10 Betten) nach Verwaltungsbezirken, ohne Campingplätze

| Verwaltungsbezirk | Februar 2018  |              |  |                |                |                |                | Januar - Februar 2018 |                |                |                |
|-------------------|---------------|--------------|--|----------------|----------------|----------------|----------------|-----------------------|----------------|----------------|----------------|
|                   | Be-<br>triebe | Betten       |  | Gäste          |                | Übernachtungen |                | Gäste                 |                | Übernachtungen |                |
|                   |               | An-<br>gebot | Auslas-<br>tung  | ins-<br>gesamt | Aus-<br>länder | ins-<br>gesamt | Aus-<br>länder | ins-<br>gesamt        | Aus-<br>länder | ins-<br>gesamt | Aus-<br>länder |
|                   | Anzahl        | %            | Anzahl und Veränderung zu Feb. 2017 bzw. Jan.-Feb. 2017 in % |                |                |                |                |                       |                |                |                |

**noch: LK Rhein-Hunsrück-Kreis**

|                                |     |       |      |        |       |        |       |        |       |        |       |
|--------------------------------|-----|-------|------|--------|-------|--------|-------|--------|-------|--------|-------|
| VG Simmern / Hunsrück          | 20  | 418   | 20,1 | 1 150  | 77    | 2 522  | 118   | 2 409  | 127   | 5 173  | 256   |
|                                |     |       |      | -2,6   | 18,5  | -9,8   | -18,1 | 4,5    | -4,5  | 4,0    | -7,6  |
| Simmern/Hunsrück, St.          | 10  | 135   | 16,2 | 369    | 57    | 655    | 87    | 785    | 100   | 1 458  | 201   |
|                                |     |       |      | -3,1   | 23,9  | -25,1  | -18,7 | -9,0   | 0,0   | -16,1  | 3,6   |
| <b>LK Rhein-Lahn-Kreis</b>     | 360 | 5 781 | 24,0 | 10 721 | 1 633 | 41 548 | 4 268 | 21 186 | 2 862 | 82 763 | 7 825 |
|                                |     |       |      | 5,3    | 20,7  | 4,8    | 25,1  | 12,9   | 15,5  | 7,1    | 19,8  |
| Lahnstein, gkSt.               | 51  | 998   | 17,8 | 2 310  | 395   | 5 318  | 725   | 4 495  | 627   | 10 498 | 1 149 |
|                                |     |       |      | 53,1   | 89,0  | 72,0   | 77,7  | 76,5   | 60,8  | 93,7   | 70,2  |
| VG Bad Ems                     | 72  | 1 590 | 47,4 | 2 986  | 227   | 22 629 | 570   | 5 909  | 340   | 44 938 | 1 089 |
|                                |     |       |      | -4,6   | 1,3   | -0,4   | -8,7  | 5,0    | -17,5 | 2,2    | -14,5 |
| Bad Ems, St.                   | 52  | 1 351 | 52,6 | 2 457  | 163   | 21 334 | 496   | 4 919  | 259   | 42 329 | 939   |
|                                |     |       |      | -2,5   | -4,7  | 0,6    | -13,1 | 9,1    | -16,7 | 3,3    | -18,4 |
| Dausenau                       | 11  | 65    | .    | .      | .     | .      | .     | .      | .     | .      | .     |
|                                |     |       |      | .      | 0,0   | .      | 0,0   | .      | .     | .      | .     |
| Kemmenau                       | 3   | .     | .    | .      | .     | .      | .     | .      | .     | .      | .     |
|                                |     |       |      | .      | 0,0   | .      | 0,0   | .      | 0,0   | .      | 0,0   |
| VG Diez                        | 47  | 733   | 22,6 | 2 021  | 353   | 4 980  | 474   | 4 097  | 543   | 10 283 | 748   |
|                                |     |       |      | -7,9   | -17,7 | -5,3   | -16,1 | 1,5    | -19,4 | -8,7   | -16,5 |
| Balduinstein                   | 21  | 102   | 7,4  | 139    | 22    | 225    | 41    | 241    | 36    | 379    | 74    |
|                                |     |       |      | 78,2   | 69,2  | 63,0   | 46,4  | 57,5   | 9,1   | 43,0   | 8,8   |
| Diez, St.                      | 18  | 523   | 27,7 | 1 650  | 265   | 4 346  | 334   | 3 476  | 414   | 9 242  | 528   |
|                                |     |       |      | -10,0  | -26,0 | -6,5   | -29,2 | 0,1    | -25,7 | -9,4   | -25,5 |
| Holzappel                      | 4   | .     | .    | .      | .     | .      | .     | .      | .     | .      | .     |
|                                |     |       |      | .      | .     | .      | .     | .      | .     | .      | .     |
| Laurenburg                     | 3   | 38    | .    | 125    | 52    | .      | .     | 219    | 69    | .      | .     |
|                                |     |       |      | .      | .     | .      | .     | .      | .     | .      | .     |
| VG Hahnstätten                 | 8   | 49    | 12,5 | 53     | 20    | 184    | 128   | 120    | 35    | 408    | 181   |
|                                |     |       |      | .      | 0,0   | .      | 0,0   | .      | .     | .      | .     |
| Burgschwalbach                 | 6   | .     | .    | .      | .     | .      | .     | .      | .     | .      | .     |
|                                |     |       |      | .      | .     | .      | .     | .      | .     | .      | .     |
| VG Katzenelnbogen              | 5   | 144   | 28,5 | 565    | 57    | 1 232  | 233   | 1 143  | 88    | 2 394  | 405   |
|                                |     |       |      | .      | .     | .      | .     | .      | .     | .      | .     |
| VG Loreley                     | 135 | 1 621 | 10,9 | 2 065  | 540   | 5 294  | 1 983 | 3 997  | 1 145 | 10 463 | 3 977 |
|                                |     |       |      | 3,4    | 35,3  | 2,7    | 27,8  | 5,4    | 41,7  | 3,7    | 21,4  |
| Bornich                        | 8   | 48    | .    | .      | .     | .      | .     | .      | .     | .      | .     |
|                                |     |       |      | .      | 0,0   | .      | 0,0   | .      | 0,0   | .      | 0,0   |
| Braubach, St.                  | 20  | 210   | 5,7  | 194    | 12    | 356    | 16    | 400    | 15    | 927    | 27    |
|                                |     |       |      | -11,0  | -25,0 | -24,6  | -33,3 | 15,6   | -40,0 | 14,3   | -28,9 |
| Filsen                         | 3   | 28    | .    | .      | .     | .      | .     | .      | .     | .      | .     |
|                                |     |       |      | .      | 0,0   | .      | 0,0   | .      | 0,0   | .      | 0,0   |
| Kamp-Bornhofen                 | 20  | 450   | 11,2 | 386    | 338   | 1 516  | 1 418 | 1 062  | 852   | 3 780  | 3 183 |
|                                |     |       |      | -14,8  | -1,2  | -7,8   | -2,7  | 11,3   | 17,7  | 4,4    | 1,4   |
| Kaub, St.                      | 23  | 349   | .    | .      | .     | .      | .     | .      | .     | .      | .     |
|                                |     |       |      | .      | .     | .      | .     | .      | .     | .      | .     |
| Kestert                        | 7   | 124   | .    | .      | .     | .      | .     | .      | .     | .      | .     |
|                                |     |       |      | .      | .     | .      | .     | .      | .     | .      | .     |
| Osterspai                      | 14  | 183   | .    | 142    | 2     | .      | .     | 165    | 2     | .      | .     |
|                                |     |       |      | .      | 0,0   | .      | .     | .      | 0,0   | .      | .     |
| Patersberg                     | 8   | 29    | x    | .      | .     | .      | .     | .      | .     | .      | .     |
|                                |     |       |      | 0,0    | 0,0   | 0,0    | 0,0   | 0,0    | 0,0   | 0,0    | 0,0   |
| Prath                          | 3   | 21    | x    | .      | .     | .      | .     | .      | .     | .      | .     |
|                                |     |       |      | .      | .     | .      | .     | .      | .     | .      | .     |
| Skt. Goarshn., Loreleyst., St. | 25  | 129   | 3,7  | 68     | 3     | 142    | 7     | 143    | 3     | 293    | 7     |
|                                |     |       |      | -40,9  | 0,0   | .      | .     | -34,4  | 0,0   | .      | .     |

**noch: T 10** Betriebe, Bettenangebot, Gäste und Übernachtungen (einschließlich Privatquartiere und gewerbliche Kleinbetriebe mit weniger als 10 Betten) nach Verwaltungsbezirken, ohne Campingplätze

| Verwaltungsbezirk | Februar 2018  |              |  |                |                |                | Januar - Februar 2018 |                |                |                |                |
|-------------------|---------------|--------------|--|----------------|----------------|----------------|-----------------------|----------------|----------------|----------------|----------------|
|                   | Be-<br>triebe | Betten       |  | Gäste          |                | Übernachtungen |                       | Gäste          |                | Übernachtungen |                |
|                   |               | An-<br>gebot | Auslas-<br>tung  | ins-<br>gesamt | Aus-<br>länder | ins-<br>gesamt | Aus-<br>länder        | ins-<br>gesamt | Aus-<br>länder | ins-<br>gesamt | Aus-<br>länder |
|                   | Anzahl        | %            | Anzahl und Veränderung zu Feb. 2017 bzw. Jan.-Feb. 2017 in % |                |                |                |                       |                |                |                |                |

**noch: LK Rhein-Lahn-Kreis**

|                               |            |              |             |               |            |               |              |               |              |               |              |
|-------------------------------|------------|--------------|-------------|---------------|------------|---------------|--------------|---------------|--------------|---------------|--------------|
| VG Nassau                     | 32         | 508          | 10,2        | 523           | 23         | 1 559         | 115          | 984           | 49           | 2 887         | 171          |
|                               |            |              |             | -17,0         | 43,8       | -14,0         | 47,4         | -24,1         | 88,5         | -18,8         | 64,4         |
| Hömburg                       | 3          | 67           | .           | .             | .          | .             | .            | .             | .            | .             | .            |
| Nassau, St.                   | 17         | 136          | 3,5         | 64            | 4          | 144           | 10           | 112           | 10           | 322           | 28           |
| Obernhof                      | 5          | .            | .           | 21            | 6          | .             | .            | 28            | 6            | .             | .            |
|                               |            |              |             | 0,0           | 0,0        | .             | .            | 0,0           | 0,0          | .             | .            |
| Weinähr                       | 3          | 78           | .           | .             | .          | .             | .            | .             | .            | .             | .            |
| VG Nastätten                  | 10         | 138          | 8,5         | 198           | 18         | 352           | 40           | 441           | 35           | 892           | 105          |
|                               |            |              |             | 52,3          | 28,6       | 23,1          | x            | 36,5          | 40,0         | 37,2          | x            |
| Nastätten, St.                | 7          | .            | .           | .             | .          | .             | .            | .             | .            | .             | .            |
| <b>LK Rhein-Pfalz-Kreis</b>   | <b>25</b>  | <b>1 044</b> | <b>26,2</b> | <b>4 136</b>  | <b>676</b> | <b>8 206</b>  | <b>1 147</b> | <b>8 058</b>  | <b>1 291</b> | <b>16 097</b> | <b>2 317</b> |
|                               |            |              |             | 6,3           | 9,4        | 12,9          | -5,4         | 11,5          | 17,2         | 17,0          | 12,1         |
| Mutterstadt                   | 3          | 89           | 31,9        | 335           | 38         | 852           | 53           | 642           | 58           | 1 675         | 87           |
|                               |            |              |             | -15,6         | x          | 20,7          | x            | -18,0         | x            | 12,3          | x            |
| Schifferstadt, St.            | 5          | 204          | 25,8        | 739           | 101        | 1 581         | 149          | 1 280         | 146          | 2 869         | 228          |
|                               |            |              |             | 0,4           | 14,8       | -6,4          | 20,2         | -2,2          | 9,0          | -4,9          | 6,0          |
| VG Rheinauen                  | 5          | 149          | 17,6        | 469           | 67         | 786           | 145          | 944           | 190          | 1 683         | 423          |
|                               |            |              |             | -19,6         | -46,4      | -23,3         | x            | 0,2           | -4,0         | 7,7           | -15,4        |
| Altrip                        | 4          | .            | .           | .             | .          | .             | .            | .             | .            | .             | .            |
| VG Römerberg-Dudenhofen       | 7          | 266          | 21,9        | 846           | 169        | 1 747         | 260          | 1 527         | 264          | 3 137         | 468          |
|                               |            |              |             | 28,6          | x          | 71,9          | x            | 42,7          | x            | 85,6          | x            |
| Römerberg                     | 4          | 171          | 15,7        | 389           | 5          | 804           | 6            | 707           | 15           | 1 511         | 28           |
|                               |            |              |             | 9,9           | x          | 31,6          | x            | 14,2          | -34,8        | 49,6          | -36,4        |
| <b>LK Südliche Weinstraße</b> | <b>803</b> | <b>8 585</b> | <b>15,8</b> | <b>14 867</b> | <b>762</b> | <b>40 620</b> | <b>1 318</b> | <b>27 050</b> | <b>1 612</b> | <b>76 291</b> | <b>2 804</b> |
|                               |            |              |             | 3,9           | 5,4        | 3,2           | -24,3        | 3,4           | 8,0          | 1,8           | -23,8        |
| VG Annweiler am Trifels       | 86         | 999          | 10,9        | 1 519         | 39         | 3 252         | 54           | 2 948         | 57           | 6 335         | 82           |
|                               |            |              |             | -2,8          | x          | -4,2          | x            | 3,3           | x            | 0,5           | x            |
| Albersweiler                  | 10         | 143          | 16,1        | 368           | -          | 690           | -            | 549           | -            | 1 042         | -            |
|                               |            |              |             | .             | 0,0        | .             | 0,0          | .             | 0,0          | .             | 0,0          |
| Annweiler am Trifels, St.     | 30         | 357          | 12,8        | 735           | 25         | 1 368         | 28           | 1 668         | 32           | 3 139         | 41           |
|                               |            |              |             | -4,2          | 13,6       | 8,6           | -36,4        | 4,5           | x            | 6,6           | x            |
| Dernbach                      | 5          | 53           | .           | .             | .          | .             | .            | .             | .            | .             | .            |
| Eußerthal                     | 3          | .            | .           | .             | .          | .             | .            | .             | .            | .             | .            |
|                               |            |              |             | .             | x          | .             | .            | .             | x            | .             | .            |
| Gossersweiler-Stein           | 16         | 85           | .           | .             | .          | .             | .            | .             | .            | .             | .            |
| Ramberg                       | 13         | 217          | 5,4         | 102           | -          | 350           | -            | 184           | -            | 675           | -            |
|                               |            |              |             | .             | 0,0        | .             | 0,0          | .             | 0,0          | .             | 0,0          |
| Silz                          | 7          | 72           | .           | .             | .          | .             | .            | .             | .            | .             | .            |
| VG Bad Bergzabern             | 240        | 2 680        | 20,6        | 3 750         | 178        | 16 581        | 246          | 7 625         | 654          | 32 935        | 1 086        |
|                               |            |              |             | -3,0          | 14,1       | 3,6           | -5,4         | 3,6           | x            | 0,6           | 54,3         |
| Bad Bergzabern, St.           | 63         | 1 069        | 39,2        | 2 124         | 82         | 12 558        | 116          | 4 590         | 417          | 25 884        | 719          |
|                               |            |              |             | -17,2         | -12,8      | -7,8          | -28,0        | -4,1          | x            | -4,9          | x            |
| Birkenhördt                   | 6          | 20           | x           | -             | -          | -             | -            | 5             | -            | 30            | -            |
|                               |            |              |             | 0,0           | 0,0        | 0,0           | 0,0          | x             | 0,0          | 20,0          | 0,0          |
| Dörrenbach                    | 40         | 160          | 4,7         | 66            | -          | 224           | -            | 141           | -            | 424           | -            |
|                               |            |              |             | 61,0          | 0,0        | x             | 0,0          | 50,0          | 0,0          | x             | 0,0          |

**noch: T 10** Betriebe, Bettenangebot, Gäste und Übernachtungen (einschließlich Privatquartiere und gewerbliche Kleinbetriebe mit weniger als 10 Betten) nach Verwaltungsbezirken, ohne Campingplätze

| Verwaltungsbezirk | Februar 2018  |              |  |                |                |                | Januar - Februar 2018 |                |                |                |                |
|-------------------|---------------|--------------|--|----------------|----------------|----------------|-----------------------|----------------|----------------|----------------|----------------|
|                   | Be-<br>triebe | Betten       |  | Gäste          |                | Übernachtungen |                       | Gäste          |                | Übernachtungen |                |
|                   |               | An-<br>gebot | Auslas-<br>tung  | ins-<br>gesamt | Aus-<br>länder | ins-<br>gesamt | Aus-<br>länder        | ins-<br>gesamt | Aus-<br>länder | ins-<br>gesamt | Aus-<br>länder |
|                   | Anzahl        | %            | Anzahl und Veränderung zu Feb. 2017 bzw. Jan.-Feb. 2017 in % |                |                |                |                       |                |                |                |                |

**noch: LK Südliche Weinstraße**

|                                |     |       |      |       |       |       |       |       |       |        |       |
|--------------------------------|-----|-------|------|-------|-------|-------|-------|-------|-------|--------|-------|
| Gleiszellen-Gleishorbach       | 26  | 339   | 15,7 | 467   | 12    | 1 596 | 21    | 715   | 17    | 2 353  | 37    |
|                                |     |       |      | 79,6  | x     | x     | x     | 41,3  | 54,5  | 50,5   | x     |
| Kapellen-Drusweiler            | 8   | 62    | 2,6  | 9     | -     | 49    | -     | 47    | 2     | 118    | 2     |
|                                |     |       |      | -30,8 | x     | -31,0 | x     | -27,7 | x     | x      | x     |
| Klingenmünster                 | 18  | 171   | 8,0  | 268   | 10    | 411   | 10    | 586   | 14    | 1 055  | 14    |
|                                |     |       |      | .     | .     | .     | .     | .     | .     | .      | .     |
| Oberotterbach                  | 22  | 146   | 3,1  | 40    | 2     | 137   | 2     | 84    | 5     | 233    | 6     |
|                                |     |       |      | 42,9  | 0,0   | x     | 0,0   | 64,7  | 0,0   | x      | 0,0   |
| Pleisweiler-Oberhofen          | 18  | 182   | 9,6  | .     | .     | 523   | 29    | .     | .     | 689    | 46    |
|                                |     |       |      | .     | .     | 25,4  | x     | .     | .     | 11,0   | 76,9  |
| Schweigen-Rechtenbach          | 29  | 301   | 8,2  | 314   | 33    | 740   | 52    | 590   | 140   | 1 261  | 229   |
|                                |     |       |      | 1,3   | 17,9  | 50,4  | -8,8  | 14,1  | x     | 43,6   | x     |
| Vorderweidenthal               | 5   | 166   | .    | .     | .     | .     | .     | .     | .     | .      | .     |
|                                |     |       |      | .     | x     | .     | x     | .     | x     | .      | x     |
| VG Edenkoben                   | 168 | 2 080 | 15,1 | 3 810 | 267   | 9 395 | 543   | 6 287 | 432   | 16 344 | 816   |
|                                |     |       |      | 9,5   | 3,1   | 6,9   | -21,3 | -0,0  | -16,3 | 1,4    | -43,5 |
| Burrweiler                     | 18  | 151   | .    | .     | .     | .     | .     | .     | .     | .      | .     |
|                                |     |       |      | .     | .     | .     | .     | .     | .     | .      | .     |
| Edenkoben, St.                 | 30  | 940   | 21,7 | 2 037 | 178   | 6 126 | 385   | 3 399 | 298   | 11 198 | 569   |
|                                |     |       |      | 6,4   | -21,6 | 7,3   | -39,7 | -2,9  | -31,3 | 7,4    | x     |
| Edesheim                       | 20  | 222   | .    | .     | .     | .     | .     | .     | .     | .      | .     |
|                                |     |       |      | .     | .     | .     | .     | .     | .     | .      | .     |
| Gleisweiler                    | 14  | 97    | 3,9  | 53    | -     | 114   | -     | 64    | -     | 146    | -     |
|                                |     |       |      | -28,4 | 0,0   | -37,7 | 0,0   | -39,0 | 0,0   | -39,4  | 0,0   |
| Rhodt unter Rietburg           | 63  | 509   | 10,0 | 719   | 30    | 1 532 | 58    | 1 218 | 45    | 2 480  | 91    |
|                                |     |       |      | .     | .     | .     | .     | .     | .     | .      | .     |
| Weyher in der Pfalz            | 22  | 161   | 3,9  | 51    | -     | 186   | -     | 82    | -     | 270    | -     |
|                                |     |       |      | -19,0 | x     | 75,5  | x     | -4,7  | x     | 94,2   | x     |
| VG Herxheim                    | 17  | .     | .    | .     | .     | 2 013 | 131   | .     | .     | 4 115  | 245   |
|                                |     |       |      | .     | .     | -12,1 | -12,1 | .     | .     | -6,5   | -16,4 |
| Herxheim bei Landau/Pfalz      | 16  | .     | .    | .     | .     | .     | .     | .     | .     | .      | .     |
|                                |     |       |      | .     | .     | .     | .     | .     | .     | .      | .     |
| VG Landau-Land                 | 113 | 909   | 7,7  | 1 082 | 111   | 2 098 | 184   | 1 835 | 156   | 3 809  | 311   |
|                                |     |       |      | 25,2  | x     | 31,0  | x     | 27,3  | 88,0  | 41,4   | x     |
| Billigheim-Ingenheim           | 5   | 71    | .    | .     | -     | .     | -     | .     | -     | .      | -     |
|                                |     |       |      | .     | 0,0   | .     | 0,0   | .     | 0,0   | .      | 0,0   |
| Eschbach                       | 7   | 18    | x    | -     | -     | -     | -     | -     | -     | -      | -     |
|                                |     |       |      | .     | 0,0   | x     | 0,0   | .     | 0,0   | x      | 0,0   |
| Frankweiler                    | 8   | 51    | .    | .     | -     | .     | -     | .     | -     | .      | -     |
|                                |     |       |      | .     | 0,0   | .     | 0,0   | .     | 0,0   | .      | 0,0   |
| Göcklingen                     | 10  | 44    | .    | .     | -     | .     | -     | .     | -     | .      | -     |
|                                |     |       |      | .     | 0,0   | .     | 0,0   | .     | 0,0   | .      | 0,0   |
| Heuchelheim-Klingen            | 21  | 128   | .    | .     | -     | .     | -     | .     | -     | .      | -     |
|                                |     |       |      | .     | 0,0   | .     | 0,0   | .     | 0,0   | .      | 0,0   |
| Ilbesheim bei Landau i. d. Pf. | 20  | 118   | 2,3  | 46    | -     | 80    | -     | 125   | 2     | 293    | 2     |
|                                |     |       |      | .     | 0,0   | .     | 0,0   | .     | 0,0   | .      | 0,0   |
| Impflingen                     | 3   | 53    | 17,0 | 60    | 26    | 270   | 78    | 111   | 32    | 580    | 160   |
|                                |     |       |      | -11,8 | x     | 76,5  | x     | -14,6 | x     | 97,3   | x     |
| Leinsweiler                    | 28  | 321   | 10,8 | 554   | 44    | 1 042 | 65    | 885   | 71    | 1 658  | 98    |
|                                |     |       |      | 21,8  | 63,0  | 22,0  | 41,3  | 9,3   | 20,3  | 11,2   | 15,3  |
| Siebeldingen                   | 8   | 51    | .    | .     | .     | .     | .     | .     | .     | .      | .     |
|                                |     |       |      | .     | .     | .     | .     | .     | .     | .      | .     |
| VG Maikammer                   | 175 | 1 577 | 14,9 | 3 399 | 77    | 7 046 | 160   | 5 766 | 138   | 12 318 | 264   |
|                                |     |       |      | 11,2  | 18,5  | -1,2  | 36,8  | 6,8   | -4,2  | -0,2   | 4,3   |
| Kirrweiler (Pfalz)             | 22  | 195   | 3,3  | 75    | -     | 193   | -     | 158   | -     | 396    | -     |
|                                |     |       |      | 2,7   | 0,0   | -9,0  | 0,0   | 35,0  | 0,0   | 14,5   | 0,0   |
| Maikammer                      | 59  | 606   | 20,6 | 1 650 | 39    | 3 737 | 83    | 3 169 | 79    | 7 222  | 152   |
|                                |     |       |      | 2,5   | -7,1  | 0,1   | 9,2   | 4,6   | -18,6 | 3,7    | -9,5  |
| Sankt Martin                   | 94  | 776   | 13,4 | 1 674 | 38    | 3 116 | 77    | 2 439 | 59    | 4 700  | 112   |
|                                |     |       |      | 21,7  | 65,2  | -2,4  | 87,8  | 8,3   | 25,5  | -6,6   | 31,8  |

**noch: T 10 Betriebe, Bettenangebot, Gäste und Übernachtungen (einschließlich Privatquartiere und gewerbliche Kleinbetriebe mit weniger als 10 Betten) nach Verwaltungsbezirken, ohne Campingplätze**

| Verwaltungsbezirk | Februar 2018  |              |  |                |                |                |                | Januar - Februar 2018 |                |                |                |
|-------------------|---------------|--------------|--|----------------|----------------|----------------|----------------|-----------------------|----------------|----------------|----------------|
|                   | Be-<br>triebe | Betten       |  | Gäste          |                | Übernachtungen |                | Gäste                 |                | Übernachtungen |                |
|                   |               | An-<br>gebot | Auslas-<br>tung  | ins-<br>gesamt | Aus-<br>länder | ins-<br>gesamt | Aus-<br>länder | ins-<br>gesamt        | Aus-<br>länder | ins-<br>gesamt | Aus-<br>länder |
|                   | Anzahl        | %            | Anzahl und Veränderung zu Feb. 2017 bzw. Jan.-Feb. 2017 in % |                |                |                |                |                       |                |                |                |

**noch: LK Südliche Weinstraße**

|                              |            |              |             |              |            |               |            |               |            |               |              |
|------------------------------|------------|--------------|-------------|--------------|------------|---------------|------------|---------------|------------|---------------|--------------|
| VG Offenbach an der Queich   | 4          | .            | .           | .            | -          | 235           | -          | .             | -          | 435           | -            |
| Bornheim                     | 3          | .            | .           | .            | -          | 235           | -          | .             | -          | 435           | -            |
|                              |            |              |             |              | 0,0        | 49,7          | 0,0        | .             | 0,0        | 21,2          | 0,0          |
| <b>LK Südwestpfalz</b>       | <b>327</b> | <b>3 251</b> | <b>15,7</b> | <b>7 021</b> | <b>389</b> | <b>15 358</b> | <b>949</b> | <b>13 308</b> | <b>688</b> | <b>28 634</b> | <b>1 574</b> |
|                              |            |              |             | 2,7          | 8,7        | 4,7           | 6,5        | 6,9           | 7,2        | 8,1           | 11,5         |
| VG Dahnener Felsenland       | 170        | 1 633        | 17,8        | 3 655        | 129        | 8 743         | 355        | 6 702         | 228        | 16 220        | 578          |
| Bobenthal                    | 4          | 31           | 1,2         | 4            | -          | 11            | -          | 17            | -          | 37            | -            |
| Bruchweiler-Bärenbach        | 11         | 101          | 7,8         | -20,0        | 0,0        | 22,2          | 0,0        | 41,7          | 0,0        | 68,2          | 0,0          |
| Bundenthal                   | 8          | 70           | 7,1         | -10,0        | 0,0        | 27,4          | 0,0        | -20,7         | 0,0        | 6,7           | 0,0          |
| Busenberg                    | 9          | 31           | 3,5         | -43,2        | -37,5      | -13,4         | -1,2       | 2,8           | -40,0      | 2,5           | -12,7        |
| Dahn, St.                    | 32         | 553          | 37,8        | 4,5          | 47,0       | 9,3           | 34,5       | 10,6          | 43,7       | 13,2          | 32,5         |
| Erfweiler                    | 18         | 105          | .           | .            | .          | .             | .          | .             | .          | .             | .            |
| Erlenbach bei Dahn           | 5          | 21           | 2,4         | 5            | -          | 15            | -          | 13            | -          | 45            | -            |
| Fischbach bei Dahn           | 28         | 160          | 4,4         | 25,0         | 0,0        | 25,0          | 0,0        | 62,5          | 0,0        | 50,0          | 0,0          |
| Ludwigswinkel                | 21         | 228          | 2,8         | 97           | -          | 212           | -          | 186           | -          | 480           | -            |
| Nothweiler                   | 10         | 57           | 16,1        | -11,8        | 0,0        | -1,4          | 0,0        | 5,7           | x          | 15,4          | x            |
| Rumbach                      | 12         | 98           | 2,4         | 64           | -          | 193           | -          | 106           | -          | 341           | -            |
| Schönau (Pfalz)              | 10         | .            | .           | x            | 0,0        | -11,9         | 0,0        | x             | x          | -39,5         | x            |
|                              |            |              |             | 91           | -          | 276           | -          | 149           | -          | 466           | -            |
|                              |            |              |             | -14,2        | 0,0        | -34,1         | 0,0        | -16,8         | 0,0        | -23,2         | 0,0          |
|                              |            |              |             | 19           | -          | 71            | -          | 70            | -          | 304           | -            |
|                              |            |              |             | x            | x          | x             | x          | -44,0         | x          | -32,6         | x            |
|                              |            |              |             | .            | 0,0        | .             | 0,0        | .             | 0,0        | .             | 0,0          |
| VG Hauenstein                | 52         | 478          | 13,8        | 837          | 143        | 1 978         | 285        | 1 700         | 222        | 3 598         | 418          |
| Hauenstein                   | 25         | 300          | 10,8        | -11,6        | 1,4        | 2,2           | 23,9       | -4,2          | -4,3       | 4,4           | 23,3         |
| Hinterweidenthal             | 10         | 70           | 21,4        | 333          | 69         | 972           | 166        | 787           | 123        | 1 842         | 261          |
| Wilgartswiesen               | 16         | .            | .           | 1,8          | 60,5       | 25,3          | x          | 16,9          | 38,2       | 26,4          | 96,2         |
|                              |            |              |             | 245          | 43         | 450           | 52         | 416           | 59         | 735           | 77           |
|                              |            |              |             | -17,8        | -41,1      | -1,5          | -30,7      | -17,6         | -47,3      | -7,1          | -33,6        |
|                              |            |              |             | .            | .          | .             | .          | .             | .          | .             | .            |
| VG Pirmasens-Land            | 25         | 239          | 7,1         | 203          | 1          | 509           | 3          | 506           | 9          | 1 078         | 15           |
| Eppenbrunn                   | 10         | 128          | 8,4         | -19,8        | x          | -27,1         | x          | 18,2          | -40,0      | -4,3          | -21,1        |
| Lemberg                      | 15         | 111          | 5,6         | 128          | -          | 323           | -          | 277           | -          | 605           | -            |
|                              |            |              |             | -24,3        | 0,0        | -36,9         | 0,0        | 14,9          | 0,0        | -18,8         | 0,0          |
|                              |            |              |             | 75           | 1          | 186           | 3          | 229           | 9          | 473           | 15           |
|                              |            |              |             | -10,7        | x          | 0,0           | x          | 22,5          | -40,0      | 23,8          | -21,1        |
| VG Rodalben                  | 42         | 338          | 10,4        | 431          | 13         | 1 058         | 154        | 728           | 21         | 1 872         | 245          |
| Merzalben                    | 8          | .            | .           | 46,1         | -13,3      | 15,1          | -8,3       | 28,8          | -4,5       | 17,2          | 11,4         |
| Münchweiler an der Rodalb    | 8          | 25           | 7,1         | .            | .          | .             | .          | .             | .          | .             | .            |
| Rodalben, St.                | 24         | 215          | .           | 13           | 4          | 53            | 14         | 20            | 9          | 119           | 60           |
|                              |            |              |             | -31,6        | x          | -45,4         | x          | -33,3         | -10,0      | -4,8          | -23,1        |
|                              |            |              |             | 396          | 2          | .             | .          | 663           | 2          | .             | .            |
|                              |            |              |             | .            | 0,0        | .             | .          | .             | .          | .             | .            |
| VG Thaleschweiler-Wallhalben | 17         | 166          | 12,1        | 423          | 23         | 601           | 36         | 863           | 33         | 1 107         | 52           |
|                              |            |              |             | .            | .          | 32,1          | 80,0       | .             | .          | 54,8          | 57,6         |



**noch: T 10** Betriebe, Bettenangebot, Gäste und Übernachtungen (einschließlich Privatquartiere und gewerbliche Kleinbetriebe mit weniger als 10 Betten) nach Verwaltungsbezirken, ohne Campingplätze

| Verwaltungsbezirk | Februar 2018  |              |  |                |                |                | Januar - Februar 2018 |                |                |                |                |
|-------------------|---------------|--------------|--|----------------|----------------|----------------|-----------------------|----------------|----------------|----------------|----------------|
|                   | Be-<br>triebe | Betten       |  | Gäste          |                | Übernachtungen |                       | Gäste          |                | Übernachtungen |                |
|                   |               | An-<br>gebot | Auslas-<br>tung  | ins-<br>gesamt | Aus-<br>länder | ins-<br>gesamt | Aus-<br>länder        | ins-<br>gesamt | Aus-<br>länder | ins-<br>gesamt | Aus-<br>länder |
|                   | Anzahl        | %            | Anzahl und Veränderung zu Feb. 2017 bzw. Jan.-Feb. 2017 in % |                |                |                |                       |                |                |                |                |

**noch: LK Südwestpfalz**

|                            |            |              |             |               |              |               |               |               |              |               |               |            |
|----------------------------|------------|--------------|-------------|---------------|--------------|---------------|---------------|---------------|--------------|---------------|---------------|------------|
| Herschberg                 | 13         | 59           | .           | .             | .            | .             | .             | .             | .            | .             | .             | .          |
| VG Waldfischbach-Burgalben | 17         | .            | .           | .             | .            | .             | .             | .             | .            | .             | .             | .          |
| Heltersberg                | 7          | 49           | 8,2         | 16            | -            | 120           | -             | 48            | -            | 318           | -             | .          |
| Waldfischbach-Burgalben    | 10         | .            | .           | 100,0         | 0,0          | x             | 0,0           | -2,0          | 0,0          | x             | 0,0           | .          |
| VG Zweibrücken-Land        | 4          | .            | .           | .             | .            | .             | .             | .             | .            | .             | .             | .          |
| <b>LK Trier-Saarburg</b>   | <b>575</b> | <b>9 623</b> | <b>15,8</b> | <b>13 672</b> | <b>5 134</b> | <b>45 475</b> | <b>21 576</b> | <b>24 404</b> | <b>7 947</b> | <b>83 802</b> | <b>35 740</b> | <b>4,9</b> |
| VG Hermeskeil              | 25         | 442          | 12,1        | 791           | 36           | 1 604         | 52            | 1 505         | 111          | 3 117         | 204           | .          |
| Hermeskeil, St.            | 7          | 234          | 11,9        | 386           | 19           | 833           | 27            | 734           | 54           | 1 680         | 88            | .          |
| Naurath (Wald)             | 3          | 41           | 21,8        | .             | .            | 268           | 7             | .             | .            | 375           | 11            | .          |
| Züsch                      | 5          | 34           | 10,1        | 34            | -            | 103           | -             | 60            | -            | 219           | -             | .          |
| VG Kell am See             | 23         | 1 465        | 25,1        | 2 779         | 1 351        | 11 039        | 6 262         | 4 788         | 2 148        | 20 831        | 11 229        | .          |
| Greimerath                 | 3          | 29           | 14,0        | 20            | 3            | 122           | 21            | 32            | 5            | 176           | 35            | .          |
| Kell am See                | 11         | 1 352        | .           | 2 634         | 1 328        | .             | .             | 4 572         | 2 112        | .             | .             | .          |
| Schillingen                | 5          | 32           | 16,7        | 49            | 16           | 160           | 72            | 66            | 24           | 267           | 124           | .          |
| VG Konz                    | 120        | 1 052        | 14,9        | 1 524         | 461          | 4 717         | 1 780         | 2 979         | 794          | 9 214         | 2 814         | .          |
| Konz, St.                  | 80         | 407          | 12,6        | 417           | 62           | 1 535         | 361           | 734           | 125          | 3 201         | 553           | .          |
| Nittel                     | 23         | 406          | 14,8        | 698           | 280          | 1 807         | 645           | 1 439         | 422          | 3 566         | 1 006         | .          |
| Tawern                     | 6          | 16           | x           | .             | .            | .             | .             | .             | .            | 4             | .             | .          |
| Wasserliesch               | 3          | 113          | 21,3        | 283           | 92           | 722           | 369           | 583           | 191          | 1 367         | 616           | .          |
| VG Ruwer                   | 33         | 350          | 15,0        | 577           | 41           | 1 576         | 128           | 974           | 62           | 2 676         | 191           | .          |
| Gusterath                  | 5          | 30           | 29,4        | 84            | 11           | 265           | 51            | 166           | 11           | 477           | 51            | .          |
| Holzerath                  | 3          | .            | .           | .             | .            | .             | .             | .             | .            | .             | .             | .          |
| Mertesdorf                 | 8          | 183          | 14,9        | 382           | 22           | 820           | 37            | 619           | 33           | 1 359         | 52            | .          |
| Waldrach                   | 14         | 75           | 15,5        | 69            | 8            | 348           | 40            | 106           | 14           | 570           | 74            | .          |
| VG Saarburg                | 128        | 2 085        | 10,9        | 2 151         | 835          | 6 847         | 3 429         | 3 649         | 1 235        | 12 560        | 5 791         | .          |
| Ayl                        | 21         | 144          | 7,8         | 164           | 21           | 335           | 52            | 359           | 45           | 791           | 183           | .          |
| Freudenburg                | 4          | 11           | 7,9         | 8             | 3            | 26            | 9             | 15            | 3            | 45            | 9             | .          |

**noch: T 10** Betriebe, Bettenangebot, Gäste und Übernachtungen (einschließlich Privatquartiere und gewerbliche Kleinbetriebe mit weniger als 10 Betten) nach Verwaltungsbezirken, ohne Campingplätze

| Verwaltungsbezirk | Februar 2018  |              |  |                |                |                | Januar - Februar 2018 |                |                |                |                |
|-------------------|---------------|--------------|--|----------------|----------------|----------------|-----------------------|----------------|----------------|----------------|----------------|
|                   | Be-<br>triebe | Betten       |  | Gäste          |                | Übernachtungen |                       | Gäste          |                | Übernachtungen |                |
|                   |               | An-<br>gebot | Auslas-<br>tung  | ins-<br>gesamt | Aus-<br>länder | ins-<br>gesamt | Aus-<br>länder        | ins-<br>gesamt | Aus-<br>länder | ins-<br>gesamt | Aus-<br>länder |
|                   | Anzahl        | %            | Anzahl und Veränderung zu Feb. 2017 bzw. Jan.-Feb. 2017 in % |                |                |                |                       |                |                |                |                |

**noch: LK Trier-Saarburg**

|                                  |            |               |             |               |              |               |               |               |              |                |               |
|----------------------------------|------------|---------------|-------------|---------------|--------------|---------------|---------------|---------------|--------------|----------------|---------------|
| Irsch                            | 4          | 33            | 5,8         | 14            | -            | 57            | -             | 34            | 9            | 126            | 20            |
|                                  |            |               |             | -44,0         | x            | -32,1         | x             | -42,4         | x            | -28,8          | x             |
| Ockfen                           | 10         | 94            | 17,6        | 224           | 33           | 497           | 70            | 260           | 42           | 633            | 91            |
|                                  |            |               |             | 10,3          | x            | -3,5          | 32,1          | -5,5          | x            | -18,1          | 71,7          |
| Palzem                           | 11         | 106           | 12,4        | 115           | 38           | 395           | 54            | 235           | 60           | 790            | 76            |
|                                  |            |               |             | x             | 0,0          | 80,4          | 0,0           | x             | 0,0          | 82,9           | 0,0           |
| Saarburg, St.                    | 53         | 1 481         | 10,1        | 1 166         | 688          | 4 478         | 3 122         | 1 824         | 931          | 7 998          | 5 046         |
|                                  |            |               |             | 2,8           | 3,0          | 4,3           | 11,9          | -3,7          | -8,8         | -1,5           | 1,2           |
| Serrig                           | 12         | 42            | 9,5         | 22            | 6            | 120           | 16            | 37            | 10           | 221            | 28            |
|                                  |            |               |             | 46,7          | 100,0        | 22,4          | 0,0           | 42,3          | 100,0        | 18,2           | 16,7          |
| Taben-Rodt                       | 6          | 26            | 6,0         | 15            | 2            | 47            | 8             | 40            | 4            | 127            | 17            |
|                                  |            |               |             | -28,6         | -50,0        | -26,6         | -50,0         | 2,6           | -33,3        | -1,6           | -22,7         |
| Trassem                          | 3          | .             | .           | .             | .            | .             | .             | .             | .            | .              | .             |
| VG Schweich an der Röm. Weinstr. | 210        | 3 871         | 15,6        | 5 386         | 2 275        | 18 172        | 9 277         | 9 542         | 3 354        | 32 510         | 14 328        |
|                                  |            |               |             | 5,4           | 13,7         | 5,9           | 11,7          | -11,4         | -22,4        | -1,7           | -5,6          |
| Detzem                           | 3          | .             | .           | .             | .            | .             | .             | .             | .            | .              | .             |
| Fell                             | 3          | 71            | .           | .             | .            | .             | .             | .             | .            | .              | .             |
| Kenn                             | 3          | .             | .           | .             | .            | .             | .             | .             | .            | .              | .             |
| Klüsserath                       | 24         | 117           | .           | .             | .            | .             | .             | .             | .            | .              | .             |
|                                  |            |               |             | .             | 0,0          | .             | 0,0           | .             | 0,0          | .              | 0,0           |
| Köwerich                         | 4          | .             | .           | .             | .            | .             | .             | .             | .            | .              | .             |
| Leiwen                           | 35         | 2 261         | .           | .             | .            | .             | .             | .             | .            | .              | .             |
| Longuich                         | 13         | 164           | 10,1        | 223           | 2            | 496           | 2             | 402           | 19           | 814            | 43            |
|                                  |            |               |             | 28,9          | 0,0          | 24,9          | 0,0           | 17,5          | x            | 20,2           | x             |
| Mehring                          | 35         | 267           | 6,4         | 189           | 83           | 510           | 218           | 376           | 154          | 836            | 326           |
|                                  |            |               |             | -3,1          | 18,6         | 19,7          | x             | 15,3          | 27,3         | 27,4           | 92,9          |
| Pölich                           | 9          | 43            | x           | -             | -            | -             | -             | -             | -            | -              | -             |
|                                  |            |               |             | 0,0           | 0,0          | 0,0           | 0,0           | 0,0           | 0,0          | 0,0            | 0,0           |
| Riol                             | 3          | .             | .           | .             | .            | .             | .             | .             | .            | .              | .             |
| Schleich                         | 3          | .             | .           | .             | .            | .             | .             | .             | .            | .              | .             |
| Schweich, St.                    | 12         | 263           | 11,4        | 349           | 46           | 896           | 182           | 694           | 75           | 1 687          | 356           |
|                                  |            |               |             | -2,8          | 17,9         | 28,9          | -7,1          | 3,7           | 4,2          | 13,1           | -35,5         |
| Trittenheim                      | 58         | 393           | 10,5        | 528           | 288          | 1 237         | 803           | 950           | 492          | 2 231          | 1 391         |
|                                  |            |               |             | .             | .            | .             | .             | .             | .            | .              | .             |
| VG Trier-Land                    | 36         | 358           | 14,2        | 464           | 135          | 1 520         | 648           | 967           | 243          | 2 894          | 1 183         |
|                                  |            |               |             | -11,5         | 13,4         | 31,1          | 80,5          | -8,9          | 18,0         | 8,3            | 92,7          |
| Igel                             | 10         | 112           | 20,4        | 159           | 49           | 687           | 170           | 315           | 78           | 1 155          | 280           |
|                                  |            |               |             | -8,6          | -24,6        | 39,9          | 14,1          | -10,0         | -18,8        | -3,5           | 22,8          |
| Kordel                           | 10         | 95            | 2,1         | 30            | 7            | 60            | 7             | 76            | 21           | 160            | 34            |
|                                  |            |               |             | -42,3         | -50,0        | -22,1         | x             | -26,2         | -12,5        | -22,3          | -24,4         |
| Langsur                          | 5          | 62            | 11,4        | 62            | 28           | 212           | 100           | 157           | 63           | 448            | 179           |
|                                  |            |               |             | -23,5         | 21,7         | 5,0           | 75,4          | -31,4         | 21,2         | -19,4          | 84,5          |
| Zemmer                           | 5          | 38            | .           | .             | .            | .             | .             | .             | .            | .              | .             |
| <b>LK Vulkaneifel</b>            | <b>455</b> | <b>10 061</b> | <b>30,9</b> | <b>25 669</b> | <b>6 545</b> | <b>93 138</b> | <b>25 211</b> | <b>45 790</b> | <b>9 664</b> | <b>166 572</b> | <b>38 911</b> |
|                                  |            |               |             | 3,9           | -6,7         | 4,1           | -2,1          | 1,2           | -9,4         | 1,4            | -5,1          |
| VG Daun                          | 243        | 3 248         | 32,3        | 8 226         | 1 163        | 31 431        | 3 198         | 15 262        | 1 885        | 58 796         | 5 582         |
|                                  |            |               |             | 7,6           | 26,3         | 5,4           | 44,1          | 3,6           | 17,2         | 2,6            | 29,2          |
| Darscheid                        | 5          | 55            | 19,0        | 121           | -            | 313           | -             | 190           | 8            | 482            | 10            |
|                                  |            |               |             | -16,6         | x            | -14,5         | x             | -11,6         | x            | -13,6          | x             |

**noch: T 10** Betriebe, Bettenangebot, Gäste und Übernachtungen (einschließlich Privatquartiere und gewerbliche Kleinbetriebe mit weniger als 10 Betten) nach Verwaltungsbezirken, ohne Campingplätze

| Verwaltungsbezirk | Februar 2018  |              |  |                |                |                | Januar - Februar 2018 |                |                |                |                |
|-------------------|---------------|--------------|--|----------------|----------------|----------------|-----------------------|----------------|----------------|----------------|----------------|
|                   | Be-<br>triebe | Betten       |  | Gäste          |                | Übernachtungen |                       | Gäste          |                | Übernachtungen |                |
|                   |               | An-<br>gebot | Auslas-<br>tung  | ins-<br>gesamt | Aus-<br>länder | ins-<br>gesamt | Aus-<br>länder        | ins-<br>gesamt | Aus-<br>länder | ins-<br>gesamt | Aus-<br>länder |
|                   | Anzahl        | %            | Anzahl und Veränderung zu Feb. 2017 bzw. Jan.-Feb. 2017 in % |                |                |                |                       |                |                |                |                |

**noch: LK Vulkaneifel**

|                 |    |       |      |       |       |        |       |       |       |        |       |
|-----------------|----|-------|------|-------|-------|--------|-------|-------|-------|--------|-------|
| Daun, St.       | 79 | 1 444 | 35,4 | 5 087 | 702   | 15 339 | 1 941 | 9 596 | 1 185 | 29 350 | 3 456 |
|                 |    |       |      | 6,4   | 33,5  | 6,5    | 55,7  | 3,4   | 25,3  | 4,0    | 31,4  |
| Deudesfeld      | 10 | 145   | 28,7 | 319   | 141   | 1 249  | 400   | 407   | 186   | 1 558  | 503   |
|                 |    |       |      | 51,9  | 28,2  | 71,8   | 47,1  | 16,3  | -5,6  | 33,5   | -1,0  |
| Dockweiler      | 7  | 26    | 29,6 | 56    | -     | 231    | -     | 104   | -     | 360    | -     |
|                 |    |       |      | 0,0   | 0,0   | -10,1  | 0,0   | 0,0   | 0,0   | -10,2  | 0,0   |
| Dreis-Brück     | 12 | 65    | 23,5 | 55    | -     | 458    | -     | 103   | -     | 715    | -     |
|                 |    |       |      | 5,8   | 0,0   | 19,9   | 0,0   | 7,3   | 0,0   | 20,2   | 0,0   |
| Gillensfeld     | 9  | 109   | 13,0 | 172   | 13    | 424    | 24    | 261   | 16    | 651    | 34    |
|                 |    |       |      | 3,0   | x     | -2,1   | x     | -21,9 | 60,0  | -16,4  | 21,4  |
| Immerath        | 8  | 63    | 14,3 | 59    | 38    | 270    | 76    | 109   | 55    | 703    | 245   |
|                 |    |       |      | -28,0 | x     | -20,8  | x     | -19,3 | 89,7  | 7,7    | x     |
| Mehren          | 15 | 132   | 18,1 | 155   | 4     | 716    | 40    | 362   | 25    | 1 397  | 167   |
|                 |    |       |      | 9,9   | 0,0   | 10,2   | 0,0   | 33,1  | x     | 28,6   | x     |
| Meisburg        | 10 | 79    | 23,4 | 72    | 6     | 555    | 30    | 131   | 6     | 800    | 30    |
|                 |    |       |      | 1,4   | x     | 36,0   | -23,1 | 3,1   | x     | 24,2   | -23,1 |
| Niederstadtfeld | 3  | 26    | 19,9 | 25    | -     | 155    | -     | 37    | -     | 260    | -     |
|                 |    |       |      | -19,4 | 0,0   | -18,8  | 0,0   | -31,5 | 0,0   | -19,8  | 0,0   |
| Schalkenmehren  | 33 | 399   | 45,6 | 1 394 | 122   | 5 462  | 366   | 2 853 | 230   | 10 715 | 710   |
|                 |    |       |      | 1,6   | -24,2 | -3,3   | -12,4 | 2,0   | -20,7 | -3,2   | -7,6  |
| Schutz          | 4  | 58    | .    | .     | .     | .      | .     | .     | .     | .      | .     |
|                 |    |       |      | 0,0   | .     | .      | 0,0   | .     | 0,0   | .      | 0,0   |
| Strotzbüsch     | 10 | 108   | 21,7 | 223   | 57    | 704    | 118   | 321   | 84    | 1 299  | 199   |
|                 |    |       |      | x     | x     | 72,1   | x     | 79,3  | x     | 88,3   | x     |
| Üdersdorf       | 17 | 97    | 16,8 | 147   | 6     | 488    | 13    | 273   | 12    | 769    | 22    |
|                 |    |       |      | -4,5  | 0,0   | -11,6  | 0,0   | -10,2 | 0,0   | -18,3  | 0,0   |
| Utzerath        | 7  | .     | .    | 68    | -     | .      | -     | 141   | -     | .      | -     |
|                 |    |       |      | -9,3  | 0,0   | .      | 0,0   | -11,9 | 0,0   | .      | 0,0   |
| Wallenborn      | 8  | 56    | 9,2  | 26    | -     | 154    | -     | 55    | -     | 315    | -     |
|                 |    |       |      | -7,1  | 0,0   | -42,5  | 0,0   | 1,9   | 0,0   | -26,1  | 0,0   |
| VG Gerolstein   | 90 | 1 133 | 15,7 | .     | .     | 5 352  | 1 678 | .     | .     | 9 996  | 2 751 |
|                 |    |       |      | .     | .     | 48,6   | 16,4  | .     | .     | 43,3   | 34,5  |
| Berlingen       | 10 | 28    | .    | .     | -     | .      | -     | .     | -     | .      | -     |
|                 |    |       |      | .     | .     | .      | .     | .     | .     | .      | .     |
| Birresborn      | 25 | 69    | .    | .     | .     | .      | .     | .     | .     | .      | .     |
|                 |    |       |      | .     | .     | .      | .     | .     | .     | .      | .     |
| Densborn        | 8  | 28    | .    | .     | -     | .      | -     | .     | -     | .      | -     |
|                 |    |       |      | .     | 0,0   | .      | 0,0   | .     | 0,0   | .      | 0,0   |
| Gerolstein, St. | 33 | 814   | 17,1 | .     | .     | 4 170  | 1 304 | .     | .     | 8 106  | 2 156 |
|                 |    |       |      | .     | .     | 49,1   | 15,0  | .     | .     | 52,5   | 44,5  |
| Mürtenbach      | 5  | .     | x    | -     | -     | -      | -     | -     | -     | -      | -     |
|                 |    |       |      | 0,0   | 0,0   | 0,0    | 0,0   | 0,0   | 0,0   | 0,0    | 0,0   |
| Neroth          | 3  | 76    | .    | .     | .     | .      | .     | .     | .     | .      | .     |
|                 |    |       |      | .     | .     | .      | .     | .     | .     | .      | .     |
| VG Hillesheim   | 42 | 514   | 27,2 | 1 659 | 71    | 4 197  | 141   | 3 254 | 120   | 8 397  | 216   |
|                 |    |       |      | .     | .     | 5,3    | 10,2  | .     | .     | 1,6    | -6,1  |
| Hillesheim, St. | 16 | .     | .    | .     | .     | .      | .     | .     | .     | .      | .     |
|                 |    |       |      | .     | .     | .      | .     | .     | .     | .      | .     |
| Kerpen (Eifel)  | 10 | 72    | 18,2 | 101   | -     | 393    | -     | 227   | 4     | 1 037  | 4     |
|                 |    |       |      | -26,3 | 0,0   | -34,2  | 0,0   | -13,0 | 0,0   | -15,6  | 0,0   |
| Üxheim          | 15 | 195   | 27,7 | 392   | -     | 1 621  | -     | 652   | -     | 2 554  | -     |
|                 |    |       |      | 68,2  | 0,0   | 44,1   | 0,0   | 38,4  | 0,0   | 26,7   | 0,0   |
| VG Kelberg      | 37 | 3 119 | .    | .     | .     | .      | .     | .     | .     | .      | .     |
|                 |    |       |      | .     | .     | .      | .     | .     | .     | .      | .     |
| Gunderath       | 4  | .     | .    | .     | .     | .      | .     | .     | .     | .      | .     |
|                 |    |       |      | .     | .     | .      | .     | .     | .     | .      | .     |
| Kelberg         | 27 | 215   | 14,6 | 375   | 94    | 941    | 304   | 714   | 177   | 1 736  | 518   |
|                 |    |       |      | 77,7  | -8,7  | 58,2   | -8,4  | 79,8  | -7,3  | 48,2   | -10,4 |

**noch: T 10** Betriebe, Bettenangebot, Gäste und Übernachtungen (einschließlich Privatquartiere und gewerbliche Kleinbetriebe mit weniger als 10 Betten) nach Verwaltungsbezirken, ohne Campingplätze

| Verwaltungsbezirk | Februar 2018  |              |  |                |                |                |                | Januar - Februar 2018 |                |                |                |
|-------------------|---------------|--------------|--|----------------|----------------|----------------|----------------|-----------------------|----------------|----------------|----------------|
|                   | Be-<br>triebe | Betten       |  | Gäste          |                | Übernachtungen |                | Gäste                 |                | Übernachtungen |                |
|                   |               | An-<br>gebot | Auslas-<br>tung  | ins-<br>gesamt | Aus-<br>länder | ins-<br>gesamt | Aus-<br>länder | ins-<br>gesamt        | Aus-<br>länder | ins-<br>gesamt | Aus-<br>länder |
|                   | Anzahl        | %            | Anzahl und Veränderung zu Feb. 2017 bzw. Jan.-Feb. 2017 in % |                |                |                |                |                       |                |                |                |

**noch: LK Vulkaneifel**

|                           |            |              |             |               |              |               |              |               |              |               |              |   |
|---------------------------|------------|--------------|-------------|---------------|--------------|---------------|--------------|---------------|--------------|---------------|--------------|---|
| VG Obere Kyll             | 43         | 2 047        | .           | .             | .            | .             | .            | .             | .            | .             | .            | . |
| Birgel                    | 3          | 81           | .           | .             | .            | .             | .            | .             | .            | .             | .            | . |
| Jünkerath                 | 9          | 217          | 27,5        | 643           | 8            | 1 790         | 85           | 1 264         | 21           | 3 334         | 205          |   |
| Lissendorf                | 9          | 120          | .           | 52            | 5            | .             | .            | 85            | 9            | .             | .            | . |
| Stadtkyll                 | 17         | 1 548        | .           | -45,8         | x            | .             | .            | -49,4         | x            | .             | .            | . |
| <b>LK Westerwaldkreis</b> | <b>181</b> | <b>4 785</b> | <b>33,7</b> | <b>20 127</b> | <b>1 517</b> | <b>48 367</b> | <b>3 464</b> | <b>40 923</b> | <b>2 995</b> | <b>99 570</b> | <b>6 842</b> |   |
|                           |            |              |             | 2,5           | 8,8          | -1,3          | -5,9         | 5,0           | 5,6          | 0,2           | -7,8         |   |
| VG Bad Marienberg (Ww.)   | 30         | 842          | 29,1        | 3 034         | 289          | 7 350         | 1 057        | 5 904         | 476          | 14 364        | 1 810        |   |
| Bad Marienberg (Ww.), St. | 25         | 648          | 33,2        | 10,3          | 35,7         | 1,1           | 56,1         | 0,9           | 8,9          | -0,1          | 26,0         |   |
| Nistertal                 | 25         | 648          | 33,2        | 2 610         | 202          | 6 454         | 770          | 5 241         | 389          | 13 021        | 1 523        |   |
|                           |            |              |             | 7,3           | 23,2         | 0,1           | 41,5         | 2,7           | 4,6          | 1,3           | 19,5         |   |
| VG Hachenburg             | 49         | 691          | 46,0        | 991           | 23           | 9 534         | 56           | 1 707         | 32           | 18 566        | 90           |   |
| Atzelgift                 | 4          | 32           | 27,7        | 3,6           | x            | 4,5           | -31,7        | 6,4           | x            | 3,6           | -47,4        |   |
| Dreifelden                | 5          | 64           | .           | 216           | -            | .             | .            | 369           | -            | .             | .            |   |
| Hachenburg, St.           | 15         | 399          | .           | 0,0           | 0,0          | .             | 0,0          | .             | 0,0          | .             | 0,0          |   |
| Heimborn                  | 5          | 28           | 3,1         | 29,7          | 0,0          | .             | .            | 34,9          | x            | .             | .            |   |
| Kroppach                  | 5          | 28           | 3,1         | 12            | -            | 26            | -            | 22            | -            | 49            | -            |   |
| Mündersbach               | 4          | 40           | 1,7         | 9,1           | 0,0          | -18,8         | 0,0          | 4,8           | 0,0          | -21,0         | 0,0          |   |
| Müschensbach              | 4          | 40           | 1,7         | 6             | -            | 20            | -            | 11            | -            | 38            | -            |   |
| Müschensbach              | 3          | 10           | 6,7         | 6             | -            | 20            | -            | 11            | -            | 38            | -            |   |
| Müschensbach              | 4          | 20           | 3,3         | 6             | -            | 20            | -            | 11            | -            | 38            | -            |   |
| Streithausen              | 3          | 10           | 6,7         | 6             | -            | 20            | -            | 11            | -            | 38            | -            |   |
|                           |            |              |             | 0,0           | 0,0          | .             | 0,0          | .             | 0,0          | .             | 0,0          |   |
| VG Höhr-Grenzhausen       | 21         | 634          | .           | .             | .            | .             | .            | .             | .            | .             | .            |   |
| Höhr-Grenzhausen, St.     | 20         | 634          | .           | .             | .            | .             | .            | .             | .            | .             | .            |   |
| VG Montabaur              | 43         | 1 289        | 31,6        | 6 315         | 393          | 12 221        | 774          | 12 725        | 898          | 25 508        | 1 723        |   |
| Montabaur, St.            | 23         | 631          | 42,3        | -4,0          | 14,9         | -7,9          | -9,9         | 3,5           | 51,2         | -4,1          | 21,1         |   |
| Neuhäusel                 | 23         | 631          | 42,3        | 4 098         | 131          | 8 014         | 339          | 8 367         | 499          | 17 041        | 1 075        |   |
| Welschneudorf             | 3          | 19           | .           | -0,3          | -19,6        | -6,5          | -41,6        | 6,5           | 75,1         | -2,8          | 15,2         |   |
|                           | 3          | 19           | .           | .             | .            | .             | .            | .             | .            | .             | .            |   |
|                           | 5          | 109          | 13,1        | 208           | 69           | 429           | 90           | 362           | 89           | 871           | 116          |   |
|                           |            |              |             | .             | .            | -0,2          | x            | .             | .            | 10,7          | x            |   |
| VG Ransbach-Baumbach      | 3          | 113          | .           | .             | .            | .             | .            | .             | .            | .             | .            |   |
| VG Rennerod               | 7          | 440          | .           | .             | -            | .             | -            | .             | -            | .             | -            |   |
|                           |            |              |             | 0,0           | 0,0          | .             | 0,0          | .             | .            | .             | .            |   |
| VG Selters (Ww.)          | 7          | 44           | 26,5        | 208           | 41           | 350           | 53           | 419           | 69           | 652           | 83           |   |
|                           |            |              |             | 1,5           | 36,7         | -27,2         | -46,5        | 2,7           | 27,8         | -26,5         | -48,4        |   |

**noch: T 10** Betriebe, Bettenangebot, Gäste und Übernachtungen (einschließlich Privatquartiere und gewerbliche Kleinbetriebe mit weniger als 10 Betten) nach Verwaltungsbezirken, ohne Campingplätze

| Verwaltungsbezirk | Februar 2018  |              |  |                |                |                | Januar - Februar 2018 |                |                |                |                |
|-------------------|---------------|--------------|--|----------------|----------------|----------------|-----------------------|----------------|----------------|----------------|----------------|
|                   | Be-<br>triebe | Betten       |  | Gäste          |                | Übernachtungen |                       | Gäste          |                | Übernachtungen |                |
|                   |               | An-<br>gebot | Auslas-<br>tung  | ins-<br>gesamt | Aus-<br>länder | ins-<br>gesamt | Aus-<br>länder        | ins-<br>gesamt | Aus-<br>länder | ins-<br>gesamt | Aus-<br>länder |
|                   | Anzahl        | %            | Anzahl und Veränderung zu Feb. 2017 bzw. Jan.-Feb. 2017 in % |                |                |                |                       |                |                |                |                |

**noch: LK Westerwaldkreis**

|                 |        |         |      |         |        |           |         |         |         |           |         |
|-----------------|--------|---------|------|---------|--------|-----------|---------|---------|---------|-----------|---------|
| Steinen         | 4      | 4       | .    | .       | -      | .         | -       | .       | -       | .         | -       |
|                 |        |         |      |         | 0,0    |           | 0,0     |         | 0,0     |           | 0,0     |
| VG Wallmerod    | 3      | 65      | 25,0 | 223     | 28     | 488       | 89      | 457     | 58      | 932       | 131     |
|                 |        |         |      | -4,3    | -49,1  | -9,0      | x       | 4,8     | -17,1   | -1,4      | x       |
| VG Westerburg   | 15     | 534     | 24,1 | 2 311   | 85     | 3 860     | 143     | 4 572   | 167     | 7 291     | 283     |
|                 |        |         |      | .       | .      | 62,9      | 13,5    | .       | .       | 32,3      | -24,5   |
| Pottum          | 5      | 13      | 12,6 | 10      | -      | 49        | -       | 18      | -       | 73        | -       |
|                 |        |         |      | 25,0    | 0,0    | 58,1      | 0,0     | -5,3    | 0,0     | 5,8       | 0,0     |
| Westerburg, St. | 6      | 190     | .    | .       | .      | .         | .       | .       | .       | .         | .       |
|                 |        |         |      | .       | .      | .         | .       | .       | .       | .         | .       |
| VG Wirges       | 3      | 133     | 39,6 | 601     | 177    | 1 581     | 364     | 1 138   | 277     | 3 029     | 641     |
|                 |        |         |      | -5,2    | 14,9   | -18,8     | -1,6    | -13,5   | -17,3   | -18,5     | -39,9   |
| Rheinland-Pfalz | 10 563 | 159 559 | 22,7 | 431 234 | 80 017 | 1 088 641 | 201 285 | 834 070 | 145 953 | 2 116 040 | 369 134 |
|                 |        |         |      | 4,5     | 5,0    | 4,4       | 1,7     | 4,7     | 3,4     | 4,5       | 0,7     |

## Impressum

---

Herausgeber:  
Statistisches Landesamt Rheinland-Pfalz  
Mainzer Straße 14-16  
56130 Bad Ems

Telefon: 02603 71-0  
Telefax: 02603 71-3150

E-Mail: [poststelle@statistik.rlp.de](mailto:poststelle@statistik.rlp.de)  
Internet: [www.statistik.rlp.de](http://www.statistik.rlp.de)

Kostenfreier Download im Internet: <http://www.statistik.rlp.de/de/publikationen/statistische-berichte>

---

© Statistisches Landesamt Rheinland-Pfalz · Bad Ems · 2018

Vervielfältigung und Verbreitung, auch auszugsweise, mit Quellenangabe gestattet.