

# Rheinland-Pfalz



Statistisches Landesamt

Die Wahl zum 13. Landtag  
in Rheinland-Pfalz  
am 24. März 1996

Ergebnisse nach Wahlkreisen, Verwaltungskreisen,  
Verbandsgemeinden und Gemeinden mit Vergleichszahlen  
der Landtagswahl 1991 sowie der Bundestagswahl 1994

Band 363

Druck und Vertrieb: Statistisches Landesamt Rheinland-Pfalz  
Mainzer Straße 14 – 16  
56130 Bad Ems  
Telefon : (0 26 03) 71 - 0  
Telefax : (0 26 03) 71 315

ISSN 0174-3406

Einzelpreis 25,40 DM

Nachdruck nur mit Quellenangabe gestattet

# Vorwort

Die vorliegende Veröffentlichung enthält die amtlichen Ergebnisse der Wahl zum 13. Landtag Rheinland - Pfalz vom 24. März 1996, die zum zweiten Mal nach einem personalisiertem Verhältniswahlrecht durchgeführt wurde.

Neben den allgemeinen Wahlergebnissen werden die Resultate der gemäß § 54 Abs. 2 Landeswahlgesetz durchgeführten repräsentativen Wahlstatistik erläutert, die Aufschluß über Wahlbeteiligung und Stimmabgabe der Frauen und Männer in verschiedenen Altersgruppen geben. Der Tabellenteil bildet den Schwerpunkt dieser Veröffentlichung; er enthält die Ergebnisse für das Land, die Bezirke, Wahlkreise, Verwaltungskreise, Verbandsgemeinden und Gemeinden. Die Betrachtung der politischen Struktur der Gebietskörperschaften wird durch die Angabe der prozentualen Stimmenverteilung erleichtert. Übersichten über die Sitzverteilung und ein Verzeichnis der gewählten Bewerber vervollständigen die Darstellung.

Zu Vergleichszwecken sind die Landesstimmenergebnisse der Landtagswahl 1991 sowie die Zweitstimmenergebnisse der Bundestagswahl 1994 angegeben. Zu- und Abnahme der Wahlbeteiligung sowie Stimmengewinne oder -verluste der Parteien sind bei einem Teil der Tabellen durch Ausweis der Veränderungen gegenüber der vorhergehenden Wahl (in Prozentpunkten) vermerkt.

Im Anhang befinden sich die Bekanntmachungen des Landeswahlleiters und der Kreiswahlleiter über die zugelassenen Landes- und Bezirkslisten bzw. Wahlkreisvorschläge, die Darstellung der Sitzverteilungsberechnung, eine Beschreibung der rheinland - pfälzischen Wahlkreise sowie die Ergebnisse früherer Landtagswahlen. Das alphabetische Verzeichnis der Verbandsgemeinden und Gemeinden soll das Auffinden einzelner Verbandsgemeinden und Gemeinden erleichtern.

Der Band wurde in der Abteilung „Bevölkerung, Bildung, Umwelt“ unter Leitung des zuständigen Referenten Dipl.-Volkswirt Helmut Kollmar und Mitwirkung des stellvertretenden Landeswahlleiters Regierungsdirektor Hans-Ulrich Schöberl bearbeitet.

Bad Ems, im Juli 1997

**Klaus Maxeiner**

Präsident  
des Statistischen Landesamtes  
Rheinland - Pfalz





# Inhalt

	Seite
Vorbemerkungen zum Tabellenteil .....	7
Kreisfreie Städte und Landkreise in Rheinland-Pfalz (Karte) .....	8

## I. Wahlergebnisse

### Textübersichten

1. Landesergebnisse 1996,1991 und 1994 .....	9
2. Sitzverteilung im Landtag 1996 und 1991 .....	10
3. Ergebnisse der Landtagswahlen 1947 – 1996 .....	11
4. Wahlbeteiligung und Stimmenverteilung in den Wahlkreisen 1996, 1991 und 1994 .....	12
5. Wahlbeteiligung und Stimmenverteilung in den Verwaltungsbezirken 1996, 1991 und 1994 .....	15
6. Mehrheitsverhältnisse in den Wahlkreisen 1996 und 1991 (Wahlkreisstimmen) .....	18
7. Wahlergebnisse nach Verwaltungskreisen (Landesstimmen) .....	21
8. Wahlbeteiligung und Stimmenanteile in Abhängigkeit von politischen und sozialen Strukturen .....	23

### Schaubilder

1. Mehrheitsverhältnisse in den kreisfreien Städte und Landkreisen bei der Landtagswahl 1996 .....	17
2. Vorsprung der stärksten Partei vor der zweitstärksten Partei in Prozentpunkten bei der Landtagswahl 1996 .....	22
3. Sitzverteilung im 13. Landtag .....	24

## II. Ergebnisse der repräsentativen Wahlstatistik

### Textübersichten

1. Vergleich des Landesstimmenergebnisses mit dem Ergebnis der repräsentativen Wahlstatistik bei der Landtagswahl 1996 .....	25
2. Wahlbeteiligung der Männer und Frauen bei den Landtagswahlen 1996 und 1991 nach dem Alter ...	26
3. Wahlbeteiligung und Stimmabgabe bei den Landtagswahlen 1996 und 1991 nach Parteien und Altersgruppen .....	28
4. Wahlbeteiligung und Stimmabgabe der Männer und Frauen nach Parteien und Altersgruppen ; Veränderung der Landtagswahl 1996 gegenüber 1991 in Prozentpunkten .....	29
5. Wahlberechtigte, Wähler und Stimmabgabe der Männer und Frauen nach Altersgruppen 1996 ; Anteil der einzelnen Altersgruppen an der jeweiligen Gesamtzahl .....	31
6. Relation zwischen Wählern und Wählerinnen bei den Landtagswahlen 1996 und 1991 nach Altersgruppen .....	32
7. Kombination von Wahlkreis- und Landesstimmen bei den Landtagswahlen 1996 und 1991 nach Geschlecht .....	33

### Schaubilder

1. Nichtwähler nach Geschlecht und Altersgruppen .....	27
2. Stimmabgabe nach Geschlecht und Altersgruppen 1996 und 1991 .....	30
3. Relation zwischen Wählern und Wählerinnen bei der Landtagswahl 1996 .....	34

### III. Tabellen

	Seite
1. Landesergebnis Rheinland - Pfalz .....	35
2. Sitzverteilung .....	35
3. Gewählte Bewerber .....	36
4. Ergebnisse der Wahlkreise .....	38
5. Ergebnisse der Bezirke .....	51
6. Ergebnisse der kreisfreien Städte .....	52
7. Ergebnisse der Landkreise .....	55
8. Ergebnisse der Regierungsbezirke .....	61
9. Ergebnisse der ausgewählten kreisangehörigen Städte .....	61
10. Ergebnisse der kreisfreien Städte und Landkreise (Landesstimmen) .....	64
11. Ergebnisse nach Gemeindegrößenklassen .....	66
12. Ergebnisse der verbandsfreien Gemeinden und Verbandsgemeinden .....	67
13. Ergebnisse der kreisangehörigen Gemeinden .....	83

### Anhang

Kandidatinnen und Kandidaten zur Landtagswahl 1996 .....	283
Bekanntmachung der zugelassenen Landes- und Bezirkslisten .....	284
Bekanntmachung der zugelassenen Wahlkreisvorschläge .....	316
Berechnung der Sitzverteilung .....	336
Beschreibung der rheinland - pfälzischen Wahlkreise .....	339
Wahlkreise bei der Landtagswahl 1996 (Karten) .....	341
Ergebnisse der Landtagswahlen und Sitzverteilung 1947 - 1996 .....	344
1. Alphabetisches Verzeichnis der Verbandsgemeinden .....	1*
2. Alphabetisches Verzeichnis der Gemeinden .....	3*
3. Alphabetisches Verzeichnis der aufgelösten Gemeinden .....	23*

#### Zeichenerklärungen

- = nichts vorhanden	D = Durchschnitt
0 = Zahl ist vorhanden, aber kleiner als die Hälfte der kleinsten in der betreffenden Tabelle gewählten Stelleneinheit	p = vorläufige Angabe
· = kein Nachweis vorhanden / Angabe nicht möglich	r = berichtigte Angabe
... = Angabe fällt später an	s = geschätzte Angabe
X = Tabellenfach gesperrt, weil Aussage nicht sinnvoll	
( ) = Angabe, deren Aussagewert infolge geringer Feldbesetzung gemindert ist	

Bei Abgrenzung von Größenklassen wird im allgemeinen anstelle einer ausführlichen Beschreibung wie „von 50 bis unter 100“ die Kurzform „50 - 100“ verwendet. Differenzen in den Summen sind durch Runden der Zahlen bedingt.

# Vorbemerkungen zum Tabellenteil

## Ergebnisse mit und ohne Briefwahl

Bis zur Landtagswahl 1991 wurden die Wahlbriefe den Kreiswahlleitern übersandt und dort von Briefwahlvorständen ausgezählt. Dabei wurden die Briefwahlergebnisse bis auf die Ebene der verbandsfreien Gemeinden und Verbandsgemeinden ermittelt.

Ab 1996 wird auf die Ermittlung eines gesonderten Briefwahlergebnisses verzichtet. In kleineren Gemeinden wurde ohne Bildung eines Briefwahlstimmbezirks nur das Ergebnis einschließlich der Briefwahl ermittelt, so daß kein landesweites Briefwahlergebnis mehr nachweisbar ist.

In Tabelle 13 „Ergebnisse der kreisangehörigen Gemeinden“ sind bei den Vergleichszahlen für die Landtagswahl 1991 und die Bundestagswahl 1994 keine Briefwähler enthalten. Dies gilt auch für die aufgeführten verbandsfreien Gemeinden und Verbandsgemeinden.

## Wahlberechtigte / Wahlbeteiligung

In den Tabellen 11 und 13, die bei den Vergleichszahlen 1991 und 1994 keine Briefwähler enthalten, sind in der Spalte „Wahlberechtigte“ alle im Wählerverzeichnis eingetragenen Personen, also auch die mit Sperrvermerk „W“ (Wahlschein), ausgewiesen. Bei der Berechnung der Wahlbeteiligung wurden für die Jahre 1991 und 1994 jedoch die Wähler nicht auf diese Zahl, sondern auf die Wahlberechtigten ohne Sperrvermerk „W“ bezogen. Dieser Bezugszahl sind die Wähler, die mit Wahlschein in der Gemeinde gewählt haben, hinzugefügt worden. Durch diese Berechnungsmethode ergibt sich eine Wahlbeteiligung, die der tatsächlichen sehr nahe kommt, in der Regel aber – je nach Anzahl der ausgegebenen Wahlscheine – etwas unter dem echten Wert liegt.

## Aufbau der Tabellen 12 und 13

Die Gliederung der Tabellen „Ergebnisse der verbandsfreien Gemeinden und Verbandsgemeinden“ und „Ergebnisse der kreisangehörigen Gemeinden“ basiert auf der Einteilung des Landes in Verwaltungsbezirke.

In alphabetischer Reihenfolge sind die Gemeinden unter der jeweiligen Verbandsgemeinde, die Verbandsgemeinden unter den entsprechenden Landkreisen innerhalb eines Regierungsbezirks aufgeführt. Die verbandsfreien Gemeinden sind den Verbandsgemeinden vorangestellt.

Die Ergebnisse der großen kreisangehörigen Städte sind außer in Tabelle 9 auch in den Tabellen 12 und 13 enthalten, die Vergleichszahlen 1991 und 1994 in Tabelle 13 ohne Briefwähler.

## Sonstige Parteien

In den Tabellen 11, 12 und 13 wurden die auf die Bewerber kleinerer Parteien und Wählergruppen bzw. auf diese Parteien entfallenen Stimmen in der Spalte „Sonstige“ zusammengefaßt. Es sind dies bei der

– Landtagswahl 1996 : REP, ÖDP, BüSo, GRAUE, NPD, NATURGESETZ, PBC, STATT, CM, GPD. Außerdem kandidierte in den Wahlkreisen 14,19 und 44 je ein Einzelbewerber,

- Landtagswahl 1991 : ÖDP, REP, DA,
- Bundestagswahl 1994 : REP, PDS, GRAUE, NATURGESETZ, MLPD, ÖDP, STATT Partei.

Auch in anderen Tabellen wurden teilweise Zusammenfassungen der Ergebnisse einiger dieser Parteien vorgenommen.

## Auffinden der Verbandsgemeinde- und Gemeindeergebnisse

Um die Ergebnisse von Verbandsgemeinden oder Gemeinden leichter finden zu können, ist den Tabellen 12 und 13 jeweils eine Kreisübersicht vorangestellt, aus der zu erkennen ist, auf welcher Seite die Gemeinden eines Kreises zu finden sind.

Als weitere Hilfe kann das alphabetische Verbandsgemeinde- und Gemeindeverzeichnis im Anhang verwendet werden, in dem für jede Verbandsgemeinde und Gemeinde die Kreiszugehörigkeit vermerkt ist. Außerdem ist in Verbindung mit den beiden letzten Stellen der achtstelligen Gemeindekennziffer die Zuordnung der Gemeinde zur Verbandsgemeinde möglich.

## Gebietsstand

Seit 1.1.1997 trägt der in dieser Veröffentlichung nachgewiesene Landkreis Pirmasens den Namen Südwestpfalz.

## Abkürzungen :

LW	= Landtagswahl
BW	= Bundestagswahl
W	= Wahlkreisstimme
L	= Landesstimme
Z	= Zweitstimme
RB	= Regierungsbezirk
LK	= Landkreis
VG	= Verbandsgemeinde
BüSo	= Bürgerrechtsbewegung Solidarität
CDU	= Christlich Demokratische Union Deutschlands
CM	= CHRISTLICHE MITTE
DA	= Wählergemeinschaft DEUTSCHE ALLIANZ – Heimatbündnis Rheinland - Pfalz
FAL	= Einzelbewerber mit dem Kennwort Freie Alternative Liste
F.D.P.	= Freie Demokratische Partei
GPD	= Gerechtigkeits - Partei Deutschland
GRAUE	= DIE GRAUEN – Graue Panther
GRÜNE	= BÜNDNIS 90 / DIE GRÜNEN
NATURGESETZ	= NATURGESETZ PARTEI, AUFBRUCH ZU NEUEM BEWUSSTSEIN
NPD	= Nationaldemokratische Partei Deutschlands
ÖDP	= Ökologisch - Demokratische Partei
PBC	= Partei Bibeltreuer Christen
PDS	= Partei des Demokratischen Sozialismus Linke Liste
REP	= DIE REPUBLIKANER
SPD	= Sozialdemokratische Partei Deutschlands
STATT	= STATT Partei e. V.

## Kreisfreie Städte und Landkreise in Rheinland-Pfalz



Statistisches Landesamt Rheinland-Pfalz 76/97/S Mo

# I. Wahlergebnisse

Das amtliche Ergebnis der Wahl zum 13. Landtag Rheinland-Pfalz am 24. März 1996 wurde von den Wahlvorständen der 5 102 Stimmbezirke einschließlich der 271 Briefwahlvorstände ermittelt, von den 51 Kreiswahlausschüssen überprüft und für ihren Bereich amtlich festgestellt. Der Landeswahlausschuß hat in seiner Sitzung am 4. April 1996 nach Prüfung der Niederschriften der Kreiswahlleiter über die Sitzung der Kreiswahlausschüsse zur Feststellung des Wahlergebnisses in den Wahlkreisen sowie der Wahl Niederschriften der Wahlvorstände das endgültige Ergebnis der Wahl zum rheinland-pfälzischen Landtag festgestellt.

einer Partei oder Wählervereinigung im Land bzw. im jeweiligen Bezirk errungenen Wahlkreissitze werden hierbei angerechnet.

Der Landtag besteht im Regelfall aus 101 Abgeordneten, von denen 51 nach Wahlkreisvorschlägen in den Wahlkreisen, die übrigen nach Landeswahlvorschlägen (Landeslisten) und Bezirkswahlvorschlägen (Bezirkslisten) gewählt werden. Zur Durchführung der Wahl ist das Land in vier Bezirke mit insgesamt 51 Wahlkreisen eingeteilt.<sup>1)</sup>

## Mit Personenwahl verbundene Verhältniswahl

Die Abgeordneten des Landtags Rheinland-Pfalz werden nach den Grundsätzen einer mit der Personenwahl verbundenen Verhältniswahl gewählt. Jeder Wahlberechtigte hat zwei Stimmen; eine Stimme für die Wahl einer oder eines Wahlkreisabgeordneten (Wahlkreisstimme) und eine Stimme für die Wahl einer Landes- oder Bezirksliste (Landesstimme). Mit den Landesstimmen entscheiden die Wählerinnen und Wähler über die zahlenmäßige Zusammensetzung des Landtags, mit den Wahlkreisstimmen, welche Abgeordneten direkt gewählt sind. Im Wahlkreis ist die Bewerberin bzw. der Bewerber gewählt, auf die oder den die meisten Wahlkreisstimmen entfallen.

Die Gesamtzahl der auf die einzelnen Wahlvorschläge entfallenen Sitze werden nach dem Verfahren Hare-Niemeyer entsprechend den für die einzelnen Listen abgegebenen Landesstimmen verteilt. Die von

## SPD trotz spürbarer Verluste stärkste Partei

Nach dem endgültigen Ergebnis der Wahl zum 13. Landtag Rheinland-Pfalz konnte die SPD die erstmals 1991 errungene Mehrheit der für die Sitzverteilung maßgebenden Landesstimmen behaupten, mußte aber eine Einbuße von 5 Prozentpunkten hinnehmen. Der Landesstimmenanteil der CDU stagnierte auf dem Niveau der vorangegangenen Landtagswahl. Die F.D.P. steigerte demgegenüber ihren Anteil um 2 Prozentpunkte und überflügelte damit deutlich die GRÜNEN, die nur 0,4 Prozentpunkte hinzugewinnen konnten. Auf die übrigen Listen entfielen insgesamt 5,7 % der Landesstimmen, 3,5 % hiervon auf die REPUBLIKANER.

Aufgrund des Landesstimmenergebnisses entfielen auf die SPD 43 Sitze (- 4), auf die CDU 41 (+ 1), auf die F.D.P. 10 (+ 3) und auf die GRÜNEN unverändert 7.

1) Vgl. M. Unglaub, Statistische Monatshefte Rheinland-Pfalz 3/96, S. 44 ff.

## 1. Landesergebnisse 1996, 1991 und 1994

	Landtagswahl 1996				Vergleichszahlen				Diff. LW 96 Landesstimmen zu	
	Wahlkreisstimmen		Landesstimmen		Landtagswahl 91 Landesstimmen		Bundestagswahl 94 Zweitstimmen		LW 91	BW 94
	Anzahl	%	Anzahl	%	Anzahl	%	Anzahl	%	% - Punkte	
Wahlberechtigte	2 987 099		2 987 099		2 928 865		2 985 384			
Wähler	2 114 933	70,8	2 114 933	70,8	2 163 556	73,9	2 456 152	82,3	-3,1	-11,5
Ungültige Stimmen	67 624	3,2	51 207	2,4	38 149	1,8	29 920	1,2	0,6	1,2
Gültige Stimmen	2 047 309	96,8	2 063 726	97,6	2 125 407	98,2	2 426 232	98,8	-0,6	-1,2
SPD	846 507	41,3	821 539	39,8	951 695	44,8	955 383	39,4	-5,0	0,4
CDU	860 847	42,0	798 166	38,7	822 449	38,7	1 061 643	43,8	0,0	-5,1
F.D.P.	137 730	6,7	184 426	8,9	146 400	6,9	168 475	6,9	2,0	2,0
GRÜNE	134 173	6,6	142 665	6,9	137 139	6,5	150 630	6,2	0,4	0,7
REP	42 103	2,1	71 499	3,5	43 480	2,0	45 265	1,9	1,5	1,6
ÖDP	13 641	0,7	10 879	0,5	19 355	0,9	8 524	0,4	-0,4	0,1
BüSo	-	-	370	0,0	-	-	-	-	0,0	0,0
GRAUE	1 959	0,1	14 338	0,7	-	-	9 336	0,4	0,7	0,3
NPD	1 099	0,1	7 633	0,4	-	-	-	-	0,4	0,4
NATURGESETZ	3 010	0,1	6 201	0,3	-	-	6 005	0,2	0,3	0,1
PBC	1 355	0,1	3 402	0,2	-	-	-	-	0,2	0,2
STATT	1 154	0,1	2 608	0,1	-	-	5 508	0,2	0,1	-0,1
CM	241	0,0	-	-	-	-	-	-	-	-
FAL	594	0,0	-	-	-	-	-	-	-	-
GPD	525	0,0	-	-	-	-	-	-	-	-
Boes, Hans-Josef	1 752	0,1	-	-	-	-	-	-	-	-
Jansen, Franz	619	0,0	-	-	-	-	-	-	-	-
Sonstige	-	-	-	-	4 889	0,2	15 463	0,6	-0,2	-0,6

## 2. Sitzverteilung im Landtag 1996 und 1991

Bezirk	Sitze									
	ins- gesamt	Wahl- kreis- mandate	SPD		CDU		F.D.P.		GRÜNE	
			ins- gesamt	Wahl- kreis- mandate	ins- gesamt	Wahl- kreis- mandate	ins- gesamt	Wahl- kreis- mandate	ins- gesamt	Wahl- kreis- mandate
1996										
1	X	14	X	4	12	10	3	-	2	-
2	X	12	X	3	10	9	3	-	1	-
3	X	12	X	9	9	3	2	-	2	-
4	X	13	X	8	10	5	2	-	2	-
Land	101	51	43	24	41	27	10	-	7	-
1991										
1	X	14	X	8	12	6	2	-	2	-
2	X	12	X	6	10	6	2	-	1	-
3	X	12	X	11	9	1	2	-	2	-
4	X	13	X	12	9	1	1	-	2	-
Land	101	51	47	37	40	14	7	-	7	-

### Elf Parteien und eine Wählergruppe

Der Landeswahlausschuß hatte am 09. 02. 1996 elf Parteien und eine Wählergruppe mit Landes- oder Bezirkslisten zugelassen. Sie waren auf dem Stimmzettel in folgender Reihenfolge aufgeführt:

1. Sozialdemokratische Partei Deutschlands (SPD)
2. Christlich Demokratische Union Deutschlands (CDU)
3. Freie Demokratische Partei (F.D.P.)
4. BÜNDNIS 90/DIE GRÜNEN (GRÜNE)
5. DIE REPUBLIKANER (REP)
6. Ökologisch - Demokratische Partei (ÖDP)
7. Bürgerrechtsbewegung Solidarität (BüSo)
8. DIE GRAUEN – Graue Panther (GRAUE)
9. Nationaldemokratische Partei Deutschlands (NPD)
10. NATURGESETZ PARTEI, AUFBRUCH ZU NEUEM BEWUSSTSEIN (NATURGESETZ)
11. Partei Bibeltreuer Christen (PBC)
12. STATT Partei e. V. (STATT)

Mit Landeslisten traten SPD, REP, ÖDP, GRAUE, NPD und NATURGESETZ an, mit Bezirkslisten kandidierten CDU, F. D. P. und GRÜNE in allen vier Bezirken, BüSo nur im Bezirk 3, PBC nur in den Bezirken 3 und 4 und STATT nur in den Bezirken 1 und 2.

Während SPD, CDU und F.D.P. in allen 51 Wahlkreisen Wahlkreiskandidaten aufgestellt hatten, kandidierten Bewerber der GRÜNEN in 45, REP und ÖDP in 19, NATURGESETZ in 10, PBC in 6, STATT in 3, GRAUE in 2 und NPD in einem Wahlkreis. Für die CHRISTLICHE MITTE (CM), deren Landesliste nicht zugelassen war, bewarben sich zwei Wahlkreiskandidaten und für die Gerechtigkeits-Partei Deutschland (GPD) bewarb sich ein Wahlkreiskandidat. Daneben kandidierte in drei Wahlkreisen jeweils ein Einzelbewerber.

193 von insgesamt 600 Bewerbern waren Frauen; die jüngste 19, die älteste 81 Jahre alt. Die Altersspanne

der 407 männlichen Bewerber reichte von 20 bis 76 Jahre. In Landes- und Bezirkslisten waren insgesamt 547 Bewerber benannt. In den Wahlkreisen kandidierten 264; 211 von ihnen waren auch in Landes- oder Bezirkslisten nominiert.

### Neuer Tiefststand der Wahlbeteiligung

Zur Landtagswahl waren insgesamt 2 987 099 Rheinland - Pfälzer wahlberechtigt. Das waren 58 234 mehr als bei der Landtagswahl im Jahr 1991. Dennoch lag 1996 die Zahl der Wähler um 48 623 niedriger als bei der vorangegangenen Landtagswahl. Mit einer Wahlbeteiligung von 70,8 % wurde ein neuer Tiefststand seit Bestehen des Landes festgestellt.<sup>2)</sup> Auch die Zahl der ungültigen Landesstimmen lag um 13 058 höher als 1991.

872 166 Wahlberechtigte machten von ihrem Wahlrecht keinen Gebrauch, das entspricht einem Stimmengewicht von 31 Sitzen; dies ohne Berücksichtigung der 51 207 ungültigen Landesstimmen.

### Starke regionale Unterschiede der politischen Interessen

Die Beteiligungsziffern der 36 Verwaltungskreise zeigten das gewohnte Bild höheren politischen Interesses in den Landkreisen. Dort lag die Wahlbeteiligung 1,2 Prozentpunkte über dem Landesdurchschnitt, in den kreisfreien Städten dagegen 3,6 Prozentpunkte darunter.

Die mit Abstand höchste Wahlbeteiligung meldete mit 77,6 % der Landkreis Südliche Weinstraße, gefolgt von den Landkreisen Ludwigshafen (75,8 %) und Pirmasens (75,3 %). Der geringste Wahleifer wurde in Pirmasens (62 %) registriert, gefolgt von vier weiteren kreis-

2) Vgl. M. Unglaub, Statistische Monatshefte Rheinland-Pfalz 3/96, S. 52 ff.

### 3. Ergebnisse der Landtagswahlen 1947 – 1996

Wahl	Wahl- beteiligung	Ungültige Stimmen	Gültige Stimmen	Von den gültigen Stimmen entfielen auf				
				CDU	SPD	F.D.P.	GRÜNE	Sonstige
				%				
1947	77,9	10,6	89,4	47,2	34,3	9,8	–	8,7
1951	74,8	5,0	95,0	39,2	34,0	16,7	–	10,1
1955	76,0	3,1	96,9	46,8	31,7	12,7	–	8,8
1959	77,2	2,1	97,9	48,4	34,9	9,7	–	7,0
1963	75,5	1,8	98,2	44,4	40,7	10,1	–	4,8
1967	78,5	1,5	98,5	46,7	36,8	8,3	–	8,2
1971	79,4	1,3	98,7	50,0	40,5	5,9	–	3,5
1975	80,8	1,0	99,0	53,9	38,5	5,6	–	1,9
1979	81,4	1,2	98,8	50,1	42,3	6,4	–	1,2
1983	90,4	1,0	99,0	51,9	39,6	3,5	4,5	0,5
1987	77,0	1,3	98,7	45,1	38,8	7,3	5,9	2,9
1991 <sup>1)</sup>	73,9	1,8	98,2	38,7	44,8	6,9	6,5	3,2
1996 <sup>1)</sup>	70,8	2,4	97,6	38,7	39,8	8,9	6,9	5,7

1) Landesstimmen.

freien Städten : Trier (64,4 %), Kaiserslautern (64,6 %) Zweibrücken (64,7 %) und Worms (65,0 %). Erst danach reiht sich der Landkreis Birkenfeld (65,2 %) mit der niedrigsten Beteiligungsziffer ein.

Gegenüber der vorangegangenen Landtagswahl ist die Wahlbeteiligung in allen Verwaltungskreisen zurückgegangen, am stärksten mit 6 Punkten in Cochem - Zell, dem Landkreis mit der traditionell höchsten Wahlbeteiligung. Rückgänge von mehr als 5 Prozentpunkten registrierten auch der Landkreis Altkirchen mit 5,6 Punkten sowie die Landkreise Trier - Saarburg und Birkenfeld mit jeweils 5,3 Punkten und der Rhein - Lahn - Kreis mit 5,2 Punkten.

In 17 Verwaltungskreisen lag die Wahlbeteiligung über dem Landesdurchschnitt von 70,8 %. Unter ihnen war mit Neustadt an der Weinstraße (72,8 %) nur eine einzige kreisfreie Stadt.

#### Mehr ungültige Stimmen

Von den 2 114 933 Wählern gaben 67 624 (3,2 %) eine ungültige Wahlkreisstimme und 51 207 (2,4 %) eine ungültige Landesstimme ab. 1991 hatten die entsprechenden Anteile 2,4 % und 1,8 % betragen. Die Häufigkeit ungültiger Landesstimmen streut mit Anteilen zwischen 4,3 % und 1,6 % regional erheblich. Im Landkreis Pirmasens wurde mit 4,3 % ungültiger Landesstimmen der höchste Wert ermittelt, gefolgt von der kreisfreien Stadt Pirmasens (3,7 %). Werte über dem Landesdurchschnitt wurden in 12 Landkreisen und 3 kreisfreien Städten registriert. Die niedrigsten Anteile ungültiger Landesstimmen meldeten die kreisfreien Städte Trier und Mainz mit 1,6 bzw. 1,7 %, gefolgt von der kreisfreien Stadt Koblenz (1,8 %), dem Landkreis Mainz - Bingen 1,9 %, dem Rhein - Lahn - Kreis sowie der kreisfreien Stadt Ludwigshafen mit jeweils 2,0 %.

#### SPD - Einbußen bei den Landesstimmen

Von den insgesamt 2 063 726 gültig abgegebenen Landesstimmen entfielen 821 539 auf die SPD; das waren 130 156 weniger als 1991. Der Stimmenanteil der

Sozialdemokraten ging von 44,8 auf 39,8 % um 5 Prozentpunkte zurück. Die CDU konnte ihren Stimmenanteil der vorangegangenen Wahl (38,7 %) halten, obwohl 24 283 Wähler weniger als bei der vorangegangenen Wahl ihre Stimme für die Bezirkslisten abgaben. Für die F.D.P. entschieden sich dagegen 38 026 Wähler mehr als 1991; ihr Stimmenanteil stieg um 2 Prozentpunkte von 6,9 auf 8,9 %. Die GRÜNEN errangen 5 526 Stimmen mehr, was jedoch nur zu einer Verbesserung des Ergebnisses um 0,4 Prozentpunkte reichte. Auf die übrigen Gruppierungen entfielen zusammen 5,7 % der Landesstimmen. Mit Ausnahme der REPUBLIKANER, die bei ihrem zweiten Auftreten bei einer Landtagswahl in Rheinland - Pfalz mit einer Zunahme von 28 019 Stimmen 3,5 % der Landesstimmen erzielten, lagen die Stimmenanteile der übrigen Listen alle unter einem Prozent : GRAUE 0,7, ÖDP 0,5, NPD 0,4, NATURGESETZ 0,3, PBC 0,2, STATT 0,1. Für die Bürgerrechtsbewegung Solidarität, die nur im Bezirk 3 eine Bezirksliste eingereicht hatte, entschieden sich nur 370 Wähler, das waren 110 weniger als für die Einreichung der Bezirksliste notwendigen Unterstützungsunterschriften.

#### 27 Wahlkreismandate für die CDU, 24 für die SPD

Anders als bei den für die Sitzverteilung maßgebenden Landesstimmen errangen die Christdemokraten mit 860 847 oder 42 % die Mehrheit der Wahlkreisstimmen; auf die SPD entfielen 846 507 (41,3 %). In 27 Wahlkreisen setzten sich Bewerber der CDU durch, in 24 Kandidaten der SPD. Bei der vorangegangenen Landtagswahl hatte die SPD in 37 Wahlkreisen die Mehrheit der Wahlkreisstimmen errungen; sie verlor somit 13 Wahlkreise an die CDU.

Die Mehrheiten der erfolgreichen Wahlkreisbewerber waren eindeutig. Sie streuten aber zwischen 145 und 11 698 Stimmen. Den knappsten Erfolg errang der Wahlkreisbewerber der SPD im Wahlkreis 29 Bingen am Rhein mit einem Stimmenvorsprung von 145 vor seinem Mitbewerber der CDU. Gering war auch der Vorsprung der erfolgreichen SPD - Kandidaten in den Wahlkreisen 24 Trier - Schweich (175 Stimmen), 37 Mutterstadt (259) und 45 Kaiserslautern - Land (266). Knappe CDU - Siege gab es in den Wahlkreisen 11 Andernach (265 Stimmen) und 48 Pirmasens (391 Stimmen).

#### 4. Wahlbeteiligung und Stimmenverteilung in den Wahlkreisen 1996, 1991 und 1994

Wahlkreis	Wahl	Wahlbeteiligung	Gültige Stimmen	SPD	CDU	F.D.P.	GRÜNE	REP	Sonstige
		%	Anzahl	%					
Land									
Rheinland-Pfalz	L 1996	70,8	2 063 726	39,8	38,7	8,9	6,9	3,5	2,2
	L 1991	73,9	2 125 407	44,8	38,7	6,9	6,5	2,0	1,1
	B 1994	82,3	2 426 232	39,4	43,8	6,9	6,2	1,9	1,8
Wahlkreise									
Wahlkreis 1 Betzdorf/Kirchen (Sieg)	L 1996	67,5	30 354	40,4	42,0	8,7	5,7	1,7	1,5
	L 1991	74,7	33 976	44,9	41,6	7,4	4,4	1,1	0,6
	B 1994	83,0	38 056	42,0	44,8	6,1	4,7	1,1	1,3
Wahlkreis 2 Altenkirchen (Ww.)	L 1996	71,7	37 798	39,6	43,3	7,9	6,0	1,5	1,6
	L 1991	76,0	38 760	44,4	41,8	6,8	4,8	1,6	0,6
	B 1994	82,7	43 987	40,5	45,1	6,8	5,2	1,0	1,4
Wahlkreis 3 Linz am Rhein/Rengsdorf	L 1996	70,2	44 649	35,7	45,1	8,9	6,6	1,9	1,8
	L 1991	75,8	46 859	39,9	46,3	6,6	4,7	1,4	1,2
	B 1994	84,4	53 872	35,2	48,6	7,6	5,9	0,9	1,8
Wahlkreis 4 Neuwied	L 1996	68,7	45 980	46,1	36,3	7,4	6,4	2,0	1,8
	L 1991	71,2	45 275	52,5	34,1	5,4	5,7	1,5	0,7
	B 1994	79,8	53 760	46,5	38,7	6,6	5,5	1,0	1,7
Wahlkreis 5 Bad Marienberg (Ww.)/ Westerburg	L 1996	68,9	49 589	42,9	39,0	8,3	5,6	2,6	1,7
	L 1991	74,0	51 173	47,2	39,2	6,3	5,2	1,6	0,5
	B 1994	81,3	58 501	43,4	42,7	6,2	4,9	1,3	1,5
Wahlkreis 6 Montabaur	L 1996	71,2	49 712	34,4	46,3	8,7	6,7	2,2	1,8
	L 1991	75,3	50 743	38,1	46,8	7,0	6,1	1,4	0,6
	B 1994	84,1	59 117	34,2	51,0	6,8	5,6	1,0	1,4
Wahlkreis 7 Diez/Nassau	L 1996	69,2	36 714	45,7	33,4	9,2	7,2	2,9	1,7
	L 1991	75,1	38 191	50,3	35,3	6,5	5,9	1,5	0,6
	B 1994	82,5	44 040	46,4	38,1	6,9	5,7	1,5	1,5
Wahlkreis 8 Koblenz/Lahnstein	L 1996	71,5	44 968	43,0	38,4	8,8	6,1	2,1	1,7
	L 1991	75,9	49 378	46,8	38,4	6,4	6,0	1,7	0,7
	B 1994	84,0	53 982	44,7	41,2	6,6	5,0	1,1	1,5
Wahlkreis 9 Koblenz	L 1996	65,7	41 075	38,6	40,6	9,2	7,7	2,1	1,8
	L 1991	70,5	45 585	44,0	39,1	7,2	7,4	1,5	0,7
	B 1994	79,9	51 159	40,1	44,1	6,7	6,4	1,0	1,7
Wahlkreis 10 Bendorf/Weißenthurm	L 1996	70,0	32 445	42,1	41,0	7,9	5,6	1,8	1,6
	L 1991	74,7	34 719	46,2	39,9	5,8	6,1	1,3	0,7
	B 1994	82,8	38 872	40,9	45,1	6,7	5,1	0,8	1,4
Wahlkreis 11 Andernach	L 1996	68,7	30 051	41,3	42,3	7,0	5,5	2,8	1,1
	L 1991	72,4	31 246	45,2	40,9	5,8	6,0	1,5	0,5
	B 1994	79,1	34 861	40,7	45,8	6,1	5,0	1,2	1,3
Wahlkreis 12 Mayen	L 1996	72,8	46 047	38,2	45,2	8,3	5,3	1,6	1,3
	L 1991	76,7	47 100	41,3	44,8	6,4	5,7	1,0	0,8
	B 1994	83,1	52 450	37,0	49,2	6,7	5,0	0,9	1,3
Wahlkreis 13 Remagen/Sinzig	L 1996	67,8	30 700	34,4	44,9	9,8	6,9	2,0	2,0
	L 1991	70,8	31 567	37,6	47,8	7,0	5,0	1,1	1,6
	B 1994	81,6	37 393	33,0	49,3	8,6	6,2	1,0	1,9
Wahlkreis 14 Bad Neuenahr-Ahrweiler	L 1996	70,7	32 419	26,0	52,3	11,9	5,7	1,5	2,7
	L 1991	74,7	33 872	28,9	54,3	8,1	4,4	1,3	2,9
	B 1994	84,4	39 220	25,4	56,5	9,4	5,2	1,0	2,5
Wahlkreis 15 Cochem-Zell	L 1996	74,3	36 934	29,1	54,0	9,3	4,6	1,6	1,4
	L 1991	80,3	39 122	31,9	54,6	6,4	5,0	1,5	0,6
	B 1994	84,7	42 773	27,0	59,7	6,6	4,4	1,0	1,3
Wahlkreis 16 Rhein-Hunsrück	L 1996	75,2	46 286	35,7	43,8	10,0	6,8	2,0	1,6
	L 1991	79,4	47 334	40,8	43,2	8,4	5,9	1,0	0,8
	B 1994	84,5	52 139	35,8	47,1	8,2	6,2	1,1	1,6



noch: 4. Wahlbeteiligung und Stimmenverteilung in den Wahlkreisen 1996, 1991 und 1994

Wahlkreis	Wahl	Wahlbeteiligung	Gültige Stimmen	SPD	CDU	F.D.P.	GRÜNE	REP	Sonstige
		%	Anzahl	%					
Wahlkreis 17 Bad Kreuznach	L 1996	67,5	41 684	39,1	37,1	11,2	7,8	2,0	2,8
	L 1991	71,2	43 580	44,4	37,2	8,9	7,2	1,4	1,0
	B 1994	80,1	49 863	39,5	41,7	8,5	6,8	1,6	1,8
Wahlkreis 18 Kirn/Sobernheim	L 1996	74,0	39 972	45,9	33,7	9,2	7,1	2,2	2,0
	L 1991	76,5	41 029	52,7	32,0	7,4	6,0	1,2	0,8
	B 1994	83,5	45 594	47,1	37,5	6,6	5,9	1,5	1,4
Wahlkreis 19 Birkenfeld	L 1996	65,2	45 110	44,0	33,4	12,1	5,3	3,4	1,8
	L 1991	70,5	48 779	50,8	33,6	8,3	5,3	1,4	0,6
	B 1994	79,2	55 631	45,5	38,1	7,5	5,2	2,1	1,7
Wahlkreis 20 Daun	L 1996	71,4	33 679	30,7	52,5	9,0	4,8	1,5	1,6
	L 1991	74,5	34 266	35,5	50,7	6,7	4,6	1,4	0,9
	B 1994	82,4	39 162	29,5	56,7	6,5	5,0	0,9	1,4
Wahlkreis 21 Bitburg-Prüm	L 1996	70,9	50 726	34,6	46,3	9,7	5,1	1,3	3,0
	L 1991	73,4	51 468	41,1	44,2	6,5	5,2	1,3	1,6
	B 1994	81,4	58 757	34,6	50,7	7,0	5,3	0,8	1,7
Wahlkreis 22 Wittlich	L 1996	71,1	29 201	33,2	46,2	10,0	6,6	2,1	1,9
	L 1991	73,6	29 558	37,1	45,5	8,2	6,3	2,0	1,0
	B 1994	82,1	33 796	33,1	51,5	6,8	6,1	1,1	1,4
Wahlkreis 23 Bernkastel-Kues/Morbach/ Kirchberg (Hunsrück)	L 1996	71,5	42 689	35,3	41,6	13,0	5,8	2,5	1,8
	L 1991	74,8	42 498	40,2	41,3	9,3	5,9	2,6	0,6
	B 1994	80,3	48 655	34,6	47,5	9,2	5,5	1,5	1,7
Wahlkreis 24 Trier/Schweich	L 1996	71,5	42 721	40,5	40,3	8,1	7,1	2,1	1,9
	L 1991	77,3	45 635	46,3	38,9	5,5	6,6	1,7	0,9
	B 1994	84,7	51 034	39,6	46,1	5,5	6,1	1,1	1,6
Wahlkreis 25 Trier	L 1996	63,9	39 144	36,1	39,4	7,9	12,5	2,0	2,1
	L 1991	68,4	42 188	43,6	39,2	5,7	9,2	1,1	1,1
	B 1994	76,5	47 539	38,8	42,0	6,5	9,7	0,9	2,1
Wahlkreis 26 Konz/Saarburg	L 1996	73,3	40 132	40,5	41,8	7,2	5,9	2,8	1,9
	L 1991	78,0	41 715	46,8	40,1	5,6	5,3	1,4	0,8
	B 1994	84,4	46 668	40,4	46,4	5,2	5,3	1,2	1,5
Wahlkreis 27 Mainz I	L 1996	66,5	38 157	37,8	33,7	9,0	12,8	4,4	2,2
	L 1991	67,8	42 745	43,4	32,9	7,4	12,2	2,4	1,6
	B 1994	78,5	46 835	38,3	37,1	7,3	11,5	2,5	3,3
Wahlkreis 28 Mainz II	L 1996	73,7	50 349	33,1	38,9	11,4	10,7	3,5	2,4
	L 1991	74,7	51 656	38,7	36,6	10,2	10,6	1,9	1,9
	B 1994	84,2	58 367	33,2	42,3	9,9	10,1	2,0	2,6
Wahlkreis 29 Bingen am Rhein	L 1996	71,8	35 811	40,2	37,5	11,1	7,3	2,0	1,8
	L 1991	76,8	37 207	43,3	37,8	8,2	8,3	1,6	0,9
	B 1994	84,3	42 464	38,5	43,2	7,9	7,1	1,5	1,7
Wahlkreis 30 Ingelheim am Rhein	L 1996	73,0	44 968	37,3	36,8	11,8	9,5	2,5	2,1
	L 1991	76,2	44 389	41,7	35,6	9,8	9,9	1,8	1,2
	B 1994	85,5	52 832	36,6	41,5	9,2	8,9	1,6	2,2
Wahlkreis 31 Nierstein/Oppenheim	L 1996	73,0	41 257	44,2	29,3	12,1	7,7	4,2	2,5
	L 1991	75,6	40 517	50,3	30,1	8,2	7,6	2,4	1,4
	B 1994	84,0	47 469	44,1	37,0	7,6	6,8	2,7	1,7
Wahlkreis 32 Worms	L 1996	65,0	37 433	42,2	34,2	7,3	7,7	5,8	2,8
	L 1991	66,8	38 878	49,8	32,2	6,1	7,7	3,4	0,8
	B 1994	77,4	45 393	42,5	38,3	6,6	7,1	3,4	2,0
Wahlkreis 33 Alzey	L 1996	73,3	40 060	43,3	31,3	12,0	8,1	3,0	2,2
	L 1991	76,8	38 769	49,9	30,4	8,6	7,6	2,4	1,1
	B 1994	84,2	45 516	42,6	37,1	7,8	8,1	2,5	1,9
Wahlkreis 34 Frankenthal (Pfalz)	L 1996	73,0	38 173	41,9	35,9	8,0	5,8	6,3	2,2
	L 1991	74,6	39 457	46,9	36,4	6,2	6,4	3,5	0,7
	B 1994	83,9	44 282	39,6	43,5	6,3	5,6	3,1	1,9

noch : 4. Wahlbeteiligung und Stimmenverteilung in den Wahlkreisen 1996, 1991 und 1994

Wahlkreis	Wahl	Wahlbeteiligung	Gültige Stimmen	SPD	CDU	F.D.P.	GRÜNE	REP	Sonstige
		%	Anzahl	%					
Wahlkreis 35 Ludwigshafen am Rhein I	L 1996	63,8	33 237	40,9	34,3	6,4	7,5	8,5	2,5
	L 1991	64,9	36 881	50,4	34,2	4,7	6,6	3,3	0,9
	B 1994	77,3	42 372	41,2	39,6	5,7	7,3	3,6	2,7
Wahlkreis 36 Ludwigshafen am Rhein II	L 1996	70,0	38 960	43,3	34,2	6,7	5,5	8,0	2,3
	L 1991	70,9	40 010	52,9	33,4	4,7	5,2	3,0	0,8
	B 1994	82,4	46 704	43,2	40,2	5,9	5,4	3,3	2,0
Wahlkreis 37 Mutterstadt	L 1996	75,9	46 540	40,2	36,1	9,3	6,5	5,5	2,4
	L 1991	77,8	46 451	46,6	36,1	7,2	6,3	2,9	0,9
	B 1994	86,8	53 572	38,0	43,2	8,0	6,2	2,7	1,9
Wahlkreis 38 Speyer	L 1996	70,9	43 712	34,8	40,6	7,7	8,2	6,1	2,7
	L 1991	72,9	44 263	40,0	41,5	6,4	7,2	3,1	1,9
	B 1994	82,4	51 231	33,0	48,1	6,3	7,2	3,1	2,3
Wahlkreis 39 Donnersberg	L 1996	72,0	40 044	48,2	29,8	8,8	6,7	4,1	2,4
	L 1991	74,6	39 454	53,1	29,9	7,3	6,0	2,3	1,4
	B 1994	82,0	45 631	48,0	35,5	6,2	6,3	2,3	1,7
Wahlkreis 40 Kusel	L 1996	71,3	43 048	53,3	25,4	6,3	5,8	7,3	1,8
	L 1991	74,9	45 323	60,5	25,5	4,3	5,5	3,4	0,9
	B 1994	82,0	50 275	55,6	30,1	4,5	4,8	3,3	1,7
Wahlkreis 41 Bad Dürkheim	L 1996	74,9	54 147	38,3	35,3	12,0	7,6	4,4	2,3
	L 1991	76,4	54 117	43,5	37,1	8,8	7,0	2,9	0,9
	B 1994	85,0	61 710	36,5	43,5	8,8	6,8	2,5	1,9
Wahlkreis 42 Neustadt an der Weinstraße	L 1996	73,2	48 377	39,8	39,3	7,4	6,9	3,7	2,9
	L 1991	74,6	49 553	44,4	39,3	5,9	6,1	2,4	1,9
	B 1994	82,9	55 603	37,2	45,1	6,5	6,3	2,5	2,4
Wahlkreis 43 Kaiserslautern I	L 1996	61,9	31 597	42,5	34,7	7,4	7,2	5,7	2,6
	L 1991	62,8	32 631	49,1	34,1	6,0	6,1	3,1	1,6
	B 1994	73,6	38 430	43,7	38,2	6,1	6,6	2,8	2,7
Wahlkreis 44 Kaiserslautern II	L 1996	73,0	38 310	44,4	33,7	7,9	7,0	4,9	2,1
	L 1991	74,8	38 293	49,2	34,3	6,2	6,2	2,4	1,7
	B 1994	83,5	44 275	43,0	40,0	6,3	6,5	2,4	1,8
Wahlkreis 45 Kaiserslautern-Land	L 1996	73,4	36 371	42,6	38,9	5,4	5,1	6,2	1,9
	L 1991	76,0	36 476	48,3	37,7	4,7	4,8	2,8	1,7
	B 1994	82,9	41 538	42,6	43,8	4,5	4,4	3,0	1,7
Wahlkreis 46 Zweibrücken	L 1996	67,6	31 125	45,5	33,2	8,4	4,9	3,7	4,4
	L 1991	70,3	31 585	49,9	33,8	7,4	4,2	2,2	2,5
	B 1994	81,0	37 914	45,7	37,9	7,1	4,2	2,5	2,5
Wahlkreis 47 Pirmasens-Land	L 1996	75,8	36 414	40,7	38,2	7,2	6,3	4,4	3,2
	L 1991	78,0	37 504	42,2	39,9	7,0	6,8	2,8	1,3
	B 1994	85,8	42 315	39,0	45,4	6,0	5,1	2,5	1,9
Wahlkreis 48 Pirmasens	L 1996	66,1	32 280	39,1	38,4	6,3	7,6	5,0	3,6
	L 1991	67,3	33 746	43,0	39,9	4,5	8,5	2,4	1,6
	B 1994	76,9	39 006	40,6	44,6	5,3	4,7	2,7	2,1
Wahlkreis 49 Südliche Weinstraße	L 1996	77,9	40 246	42,3	35,3	8,9	7,5	2,6	3,4
	L 1991	77,2	38 770	42,9	39,1	7,0	6,9	2,5	1,5
	B 1994	84,8	44 370	37,2	45,0	7,0	6,8	2,4	1,7
Wahlkreis 50 Landau in der Pfalz	L 1996	73,4	49 136	41,2	34,9	9,4	7,9	4,3	2,4
	L 1991	75,7	49 338	43,9	37,6	7,4	7,0	2,5	1,6
	B 1994	83,4	56 266	37,5	43,8	7,1	7,4	2,0	2,1
Wahlkreis 51 Germersheim	L 1996	73,3	53 195	39,5	38,3	6,0	6,8	6,4	3,0
	L 1991	74,5	51 778	40,6	41,6	5,5	6,2	3,6	2,5
	B 1994	83,6	60 981	36,2	46,4	6,3	6,0	2,7	2,4

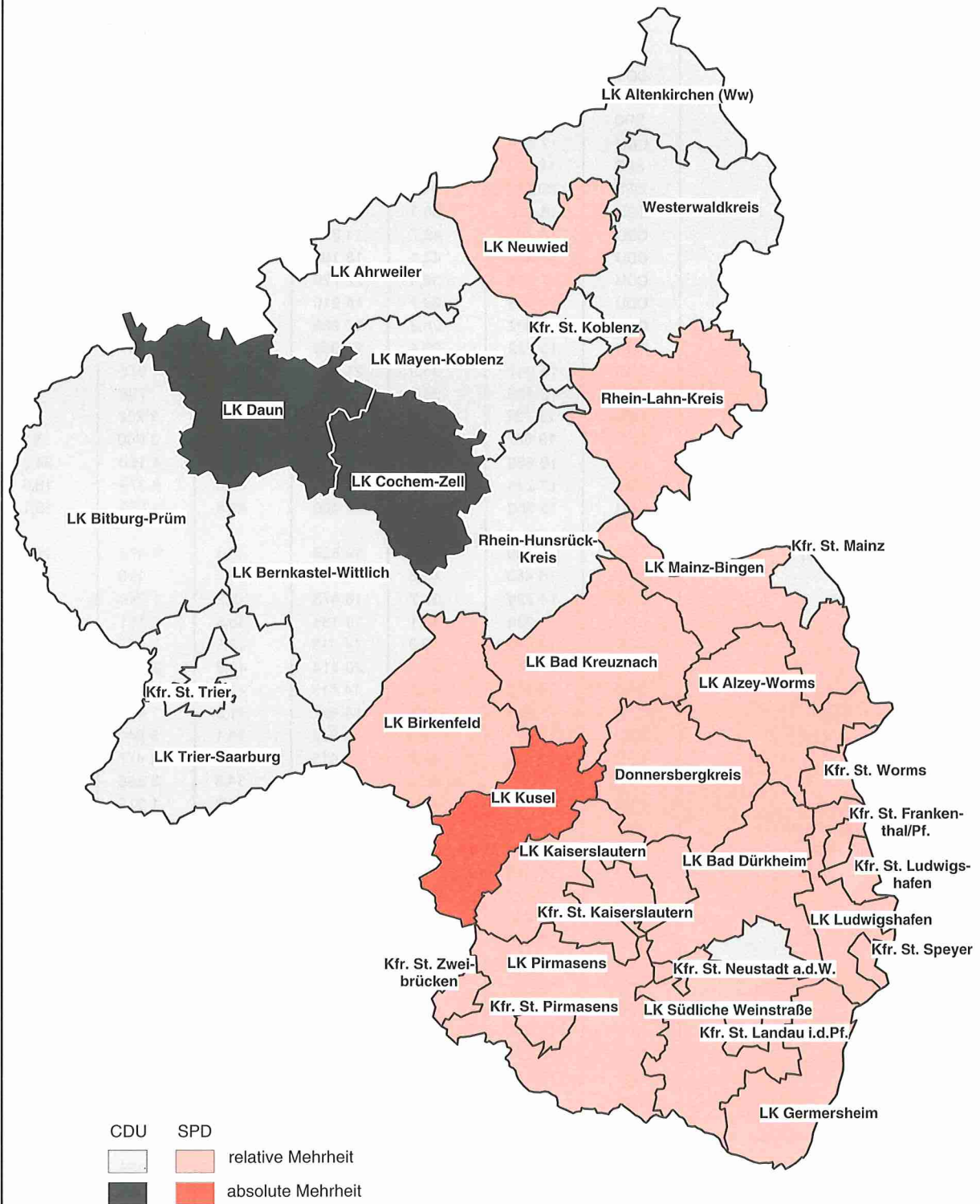
5. Wahlbeteiligung und Stimmenverteilung in den Verwaltungsbezirken 1996, 1991 und 1994

Verwaltungsbezirk	Wahl	Wahlbeteiligung	Gültige Stimmen	SPD	CDU	F.D.P.	GRÜNE	REP	Sonstige
		%	Anzahl	%					
Regierungsbezirk Koblenz									
Krfr St Koblenz	L 1996	66,8	55 237	38,0	41,2	9,3	7,6	2,1	1,8
	L 1991	71,6	61 446	43,4	39,6	7,2	7,5	1,5	0,8
	B 1994	80,9	68 571	39,5	44,6	7,0	6,3	1,0	1,7
LK Ahrweiler	L 1996	69,2	63 119	30,1	48,7	10,9	6,3	1,7	2,4
	L 1991	72,8	65 439	33,1	51,2	7,6	4,7	1,2	2,3
	B 1994	83,0	76 613	29,1	53,0	9,0	5,7	1,0	2,2
LK Altenkirchen (Ww.)	L 1996	69,8	68 152	40,0	42,7	8,3	5,9	1,6	1,5
	L 1991	75,4	72 736	44,6	41,7	7,1	4,6	1,3	0,6
	B 1994	82,9	82 043	41,2	44,9	6,5	5,0	1,1	1,4
LK Bad Kreuznach	L 1996	70,5	81 656	42,4	35,4	10,2	7,4	2,1	2,4
	L 1991	73,7	84 609	48,4	34,7	8,1	6,6	1,3	0,9
	B 1994	81,7	95 457	43,2	39,7	7,6	6,4	1,6	1,6
LK Birkenfeld	L 1996	65,2	45 110	44,0	33,4	12,1	5,3	3,4	1,8
	L 1991	70,5	48 779	50,8	33,6	8,3	5,3	1,4	0,6
	B 1994	79,2	55 631	45,5	38,1	7,5	5,2	2,1	1,7
LK Cochem-Zell	L 1996	74,3	36 934	29,1	54,0	9,3	4,6	1,6	1,4
	L 1991	80,3	39 122	31,9	54,6	6,4	5,0	1,5	0,6
	B 1994	84,7	42 773	27,0	59,7	6,6	4,4	1,0	1,3
LK Mayen-Koblenz	L 1996	70,8	108 543	40,2	43,1	7,8	5,5	2,0	1,3
	L 1991	74,8	113 065	43,9	42,2	6,1	5,9	1,2	0,7
	B 1994	81,9	126 183	39,2	47,0	6,5	5,0	0,9	1,3
LK Neuwied	L 1996	69,4	90 629	41,0	40,6	8,1	6,5	2,0	1,8
	L 1991	73,4	92 134	46,1	40,3	6,0	5,2	1,4	0,9
	B 1994	82,0	107 632	40,8	43,7	7,1	5,7	1,0	1,8
Rhein-Hunsrück-Kreis	L 1996	74,6	57 036	36,0	42,9	10,6	6,6	2,2	1,7
	L 1991	79,2	57 263	41,7	41,6	8,8	6,0	1,1	0,7
	B 1994	83,6	64 212	36,2	46,0	8,8	6,1	1,2	1,6
Rhein-Lahn-Kreis	L 1996	70,5	67 520	45,8	34,8	8,8	6,4	2,6	1,7
	L 1991	75,7	71 708	49,9	36,1	6,3	5,6	1,6	0,6
	B 1994	83,2	80 610	47,2	38,4	6,5	5,1	1,3	1,4
Westerwaldkreis	L 1996	70,1	99 301	38,7	42,6	8,5	6,1	2,4	1,7
	L 1991	74,6	101 916	42,7	43,0	6,7	5,7	1,5	0,5
	B 1994	82,7	117 618	38,8	46,8	6,5	5,3	1,2	1,4
Regierungsbezirk Trier									
Krfr St Trier	L 1996	64,4	48 209	37,3	39,2	7,7	11,6	2,1	2,1
	L 1991	68,9	52 261	44,7	38,7	5,5	8,8	1,2	1,1
	B 1994	77,7	59 124	39,6	41,8	6,3	9,2	1,0	2,1
LK Berncastel-Wittlich	L 1996	71,2	61 140	34,0	44,3	11,5	6,1	2,2	1,8
	L 1991	73,8	62 127	37,8	44,4	8,5	6,0	2,5	0,8
	B 1994	81,3	70 378	33,3	50,5	7,7	5,7	1,2	1,6
LK Bitburg-Prüm	L 1996	70,9	50 726	34,6	46,3	9,7	5,1	1,3	3,0
	L 1991	73,4	51 468	41,1	44,2	6,5	5,2	1,3	1,6
	B 1994	81,4	58 757	34,6	50,7	7,0	5,3	0,8	1,7
LK Daun	L 1996	71,4	33 679	30,7	52,5	9,0	4,8	1,5	1,6
	L 1991	74,5	34 266	35,5	50,7	6,7	4,6	1,4	0,9
	B 1994	82,4	39 162	29,5	56,7	6,5	5,0	0,9	1,4
LK Trier-Saarburg	L 1996	73,2	73 788	40,2	41,4	7,8	6,4	2,4	1,9
	L 1991	78,5	77 277	46,2	39,8	5,7	5,8	1,6	0,9
	B 1994	84,8	86 117	39,6	46,9	5,3	5,5	1,1	1,5

noch : 5. Wahlbeteiligung und Stimmenverteilung in den Verwaltungsbezirken 1996, 1991 und 1994

Verwaltungsbezirk	Wahl	Wahlbeteiligung	Gültige Stimmen	SPD	CDU	F.D.P.	GRÜNE	REP	Sonstige
		%	Anzahl	%					
Regierungsbezirk Rheinhessen-Pfalz									
Krfr St Frankenthal (Pfalz)	L 1996	69,7	23 484	40,2	37,7	7,9	5,7	6,4	2,2
	L 1991	71,2	24 462	45,2	37,9	5,9	6,5	3,8	0,8
	B 1994	81,2	27 660	38,3	44,4	6,5	5,6	3,2	2,0
Krfr St Kaiserslautern	L 1996	64,6	47 664	42,1	34,7	7,9	7,5	5,3	2,5
	L 1991	65,4	48 652	48,8	33,6	6,5	6,5	2,9	1,7
	B 1994	76,3	57 443	42,7	38,6	6,6	7,0	2,6	2,5
Krfr St Landau in der Pfalz	L 1996	69,7	20 337	42,6	32,7	9,9	9,4	3,1	2,3
	L 1991	72,2	20 743	44,7	36,2	7,7	7,9	2,0	1,4
	B 1994	80,4	23 735	38,3	41,2	7,6	8,9	1,8	2,3
Krfr St Ludwigshafen am Rhein	L 1996	67,0	72 197	42,2	34,2	6,5	6,4	8,2	2,4
	L 1991	67,9	76 891	51,7	33,8	4,7	5,9	3,1	0,9
	B 1994	79,9	89 076	42,2	39,9	5,8	6,3	3,5	2,3
Krfr St Mainz	L 1996	70,4	88 506	35,1	36,6	10,4	11,6	3,9	2,3
	L 1991	71,4	94 401	40,8	34,9	8,9	11,4	2,1	1,8
	B 1994	81,6	105 202	35,5	39,9	8,7	10,7	2,2	2,9
Krfr St Neustadt an der Weinstraße	L 1996	72,8	29 511	34,3	42,5	8,7	7,9	3,3	3,3
	L 1991	75,0	30 356	39,4	42,3	6,8	6,9	2,2	2,3
	B 1994	82,8	34 082	32,7	47,8	7,5	7,0	2,2	2,8
Krfr St Pirmasens	L 1996	62,0	22 940	42,8	34,9	6,6	7,1	5,1	3,5
	L 1991	63,1	24 216	47,6	35,7	4,7	8,2	2,3	1,4
	B 1994	73,9	28 535	44,5	40,4	5,4	4,7	2,9	2,2
Krfr St Speyer	L 1996	69,0	24 140	37,2	36,4	8,0	8,9	6,3	3,2
	L 1991	69,5	24 052	44,9	35,9	6,5	7,7	2,8	2,3
	B 1994	79,7	28 319	36,9	43,2	6,4	7,7	3,0	2,8
Krfr St Worms	L 1996	65,0	37 433	42,2	34,2	7,3	7,7	5,8	2,8
	L 1991	66,8	38 878	49,8	32,2	6,1	7,7	3,4	0,8
	B 1994	77,4	45 393	42,5	38,3	6,6	7,1	3,4	2,0
Krfr St Zweibrücken	L 1996	64,7	17 729	47,3	31,3	8,0	5,4	3,0	5,1
	L 1991	67,2	18 066	53,1	30,8	6,9	4,6	1,8	2,8
	B 1994	78,7	21 837	47,6	35,5	6,9	4,7	2,3	3,0
LK Alzey-Worms	L 1996	73,0	61 924	44,2	30,3	12,0	7,5	3,6	2,4
	L 1991	75,9	60 599	50,4	30,2	8,4	7,4	2,5	1,1
	B 1994	83,8	70 709	43,7	36,8	7,6	7,4	2,7	1,7
LK Bad Dürkheim	L 1996	74,6	73 013	40,9	35,0	10,3	7,1	4,4	2,3
	L 1991	75,8	73 314	45,8	36,4	7,7	6,4	2,8	1,0
	B 1994	84,5	83 231	38,5	42,8	7,8	6,4	2,6	1,9
Donnersbergkreis	L 1996	72,0	40 044	48,2	29,8	8,8	6,7	4,1	2,4
	L 1991	74,6	39 454	53,1	29,9	7,3	6,0	2,3	1,4
	B 1994	82,0	45 631	48,0	35,5	6,2	6,3	2,3	1,7
LK Germersheim	L 1996	73,4	60 744	40,3	37,3	6,1	6,7	6,7	2,9
	L 1991	74,7	59 301	41,9	40,3	5,6	6,2	3,6	2,4
	B 1994	83,9	69 743	37,2	45,4	6,3	5,9	2,7	2,4
LK Kaiserslautern	L 1996	73,9	58 614	44,1	36,6	6,1	5,5	5,8	1,9
	L 1991	76,5	58 748	49,0	36,9	5,0	5,0	2,7	1,5
	B 1994	83,5	66 800	43,4	42,6	4,8	4,8	2,8	1,6
LK Kusel	L 1996	71,3	43 048	53,3	25,4	6,3	5,8	7,3	1,8
	L 1991	74,9	45 323	60,5	25,5	4,3	5,5	3,4	0,9
	B 1994	82,0	50 275	55,6	30,1	4,5	4,8	3,3	1,7
LK Südliche Weinstraße	L 1996	77,6	61 496	40,9	36,4	9,2	7,3	3,0	3,1
	L 1991	77,9	59 842	42,1	39,8	7,2	6,7	2,5	1,6
	B 1994	85,1	68 139	36,2	46,1	7,0	6,7	2,2	1,8
LK Ludwigshafen	L 1996	75,8	80 801	39,0	37,9	8,6	6,6	5,7	2,3
	L 1991	78,3	81 657	44,1	38,7	6,9	6,4	3,1	0,9
	B 1994	87,0	93 106	36,3	45,7	7,2	6,2	2,9	1,8
LK Mainz-Bingen	L 1996	72,6	100 172	39,3	35,8	11,7	8,7	2,5	2,0
	L 1991	76,6	100 283	43,6	35,5	8,9	9,0	1,8	1,2
	B 1994	85,0	117 572	38,3	41,4	8,5	8,0	1,7	2,0
LK Pirmasens	L 1996	75,3	59 150	39,6	39,0	7,4	6,2	4,5	3,3
	L 1991	77,7	60 553	41,2	41,1	6,8	6,5	2,7	1,6
	B 1994	85,5	68 863	38,6	46,1	6,2	4,7	2,5	1,9

Mehrheitsverhältnisse  
in den kreisfreien Städten und Landkreisen  
bei der Landtagswahl 1996





6. Mehrheitsverhältnisse in den Wahlkreisen  
(Stimmenanteil der stärksten Partei und

Wahlkreis	Partei	Wahlkreisstimmen 1996					
		SPD		CDU		Vorsprung	
		Anzahl	%	Anzahl	%	Anzahl	%-Punkte
1 - Betzdorf/Kirchen (Sieg)	CDU	12 497	41,4	13 396	44,4	899	3,0
2 - Altenkirchen (Ww.)	CDU	14 976	39,7	17 986	47,7	3 010	8,0
3 - Linz am Rhein/Rengsdorf	CDU	16 613	37,4	21 807	49,1	5 194	11,7
4 - Neuwied	SPD	20 817	45,7	18 029	39,6	2 788	6,1
5 - Bad Marienberg/Westerburg	SPD	23 072	47,1	20 250	41,3	2 822	5,8
6 - Montabaur	CDU	17 456	35,5	24 261	49,3	6 805	13,8
7 - Diez/Nassau	SPD	18 211	50,1	13 159	36,2	5 052	13,9
8 - Koblenz/Lahnstein	SPD	20 086	45,1	18 329	41,1	1 757	4,0
9 - Koblenz	CDU	15 699	38,7	18 624	45,9	2 925	7,2
10 - Bendorf/Weißenthurm	CDU	13 707	42,7	14 380	44,8	673	2,1
11 - Andernach	CDU	12 921	43,1	13 186	44,0	265	0,9
12 - Mayen	CDU	17 775	38,9	22 229	48,7	4 454	9,8
13 - Remagen/Sinzig	CDU	12 158	39,7	14 910	48,7	2 752	9,0
14 - Bad Neuenahr-Ahrweiler	CDU	9 092	28,3	17 239	53,6	8 147	25,3
15 - Cochem-Zell	CDU	10 722	29,4	21 059	57,7	10 337	28,3
16 - Rhein-Hunsrück	CDU	16 947	36,9	21 622	47,1	4 675	10,2
17 - Bad Kreuznach	CDU	16 425	39,9	17 163	41,7	738	1,8
18 - Kirn/Sobernheim	SPD	18 732	47,1	15 494	39,0	3 238	8,1
19 - Birkenfeld	SPD	19 687	44,1	16 027	35,9	3 660	8,2
20 - Daun	CDU	10 630	31,8	18 810	56,3	8 180	24,5
21 - Bitburg-Prüm	CDU	17 244	34,2	25 622	50,8	8 378	16,6
22 - Wittlich	CDU	10 050	34,7	14 400	49,8	4 350	15,1
23 - Bernkastel-Kues/Morbach/ Kirchberg (Hunsrück)	CDU	15 160	35,8	19 638	46,4	4 478	10,6
24 - Trier/Schweich	SPD	18 483	43,8	18 308	43,4	175	0,4
25 - Trier	CDU	14 724	37,7	16 473	42,2	1 749	4,5
26 - Konz/Saarburg	CDU	15 984	40,1	18 135	45,5	2 151	5,4
27 - Mainz I	SPD	14 985	39,3	14 413	37,8	572	1,5
28 - Mainz II	CDU	17 141	34,1	20 414	40,6	3 273	6,5
29 - Bingen am Rhein	SPD	14 860	41,9	14 715	41,5	145	0,4
30 - Ingelheim am Rhein	CDU	17 838	40,0	18 452	41,3	614	1,3
31 - Nierstein/Oppenheim	SPD	19 473	48,0	13 833	34,1	5 640	13,9
32 - Worms	SPD	15 895	42,6	13 418	36,0	2 477	6,6
33 - Alzey	SPD	19 328	48,8	13 762	34,8	5 566	14,0
34 - Frankenthal (Pfalz)	SPD	16 057	42,2	14 781	38,9	1 276	3,3
35 - Ludwigshafen am Rhein I	SPD	13 561	40,9	12 255	37,0	1 306	3,9
36 - Ludwigshafen am Rhein II	SPD	16 984	43,8	14 441	37,2	2 543	6,6
37 - Mutterstadt	SPD	18 427	39,7	18 168	39,2	259	0,5
38 - Speyer	CDU	15 222	34,9	19 088	43,8	3 866	8,9
39 - Donnersberg	SPD	18 926	48,4	13 524	34,6	5 402	13,8
40 - Kusel	SPD	23 359	54,4	11 661	27,1	11 698	27,3
41 - Bad Dürkheim	CDU	20 266	37,5	21 112	39,1	846	1,6
42 - Neustadt an der Weinstraße	CDU	19 851	41,5	20 956	43,8	1 105	2,3
43 - Kaiserslautern I	SPD	13 381	42,7	11 666	37,2	1 715	5,5
44 - Kaiserslautern II	SPD	19 117	50,4	13 963	36,8	5 154	13,6
45 - Kaiserslautern-Land	SPD	16 212	45,0	15 946	44,3	266	0,7
46 - Zweibrücken	SPD	15 176	49,8	11 106	36,5	4 070	13,3
47 - Pirmasens-Land	CDU	14 267	39,7	15 056	41,9	789	2,2
48 - Pirmasens	CDU	12 805	40,3	13 196	41,5	391	1,2
49 - Südliche Weinstraße	SPD	21 875	55,0	14 345	36,1	7 530	18,9
50 - Landau in der Pfalz	SPD	21 317	43,5	18 358	37,5	2 959	6,0
51 - Germersheim	CDU	20 316	38,2	21 682	40,8	1 366	2,6
Bezirk 1	CDU	225 080	41,1	247 785	45,2	22 705	4,1
Bezirk 2	CDU	184 788	38,2	222 751	46,0	37 963	7,8
Bezirk 3	SPD	199 771	41,1	187 740	38,6	12 031	2,5
Bezirk 4	SPD	236 868	44,8	202 571	38,3	34 297	6,5

1996 und 1991 (Wahlkreisstimmen)  
ihr Vorsprung vor der zweitstärksten Partei)

Partei	Wahlkreisstimmen 1991						Wahlkreis
	SPD		CDU		Vorsprung		
	Anzahl	%	Anzahl	%	Anzahl	%-Punkte	
SPD	15 377	45,6	13 795	40,9	1 582	4,7	1 - Betzdorf/Kirchen (Sieg)
CDU	17 131	44,5	17 160	44,5	29	0,0	2 - Altenkirchen (Ww.)
CDU	19 117	40,9	22 153	47,4	3 036	6,5	3 - Linz am Rhein/Rengsdorf
SPD	23 639	51,9	16 608	36,5	7 031	15,4	4 - Neuwied
SPD	24 552	48,2	21 203	41,7	3 349	6,5	5 - Bad Marienberg/Westerburg
CDU	19 772	39,2	24 381	48,4	4 609	9,2	6 - Montabaur
SPD	19 661	51,7	14 345	37,7	5 316	14,0	7 - Diez/Nassau
SPD	24 224	49,4	20 169	41,1	4 055	8,3	8 - Koblenz/Lahnstein
SPD	20 614	45,6	18 349	40,6	2 265	5,0	9 - Koblenz
SPD	17 567	51,3	14 368	41,9	3 199	9,4	10 - Bendorf/Weißenhurm
SPD	15 707	51,0	12 932	42,0	2 775	9,0	11 - Andernach
CDU	19 758	42,4	20 997	45,0	1 239	2,6	12 - Mayen
CDU	12 063	38,3	15 488	49,2	3 425	10,9	13 - Remagen/Sinzig
CDU	9 462	28,1	18 944	56,2	9 482	28,1	14 - Bad Neuenahr-Ahrweiler
CDU	12 380	31,9	22 512	57,9	10 132	26,0	15 - Cochem-Zell
CDU	19 543	41,5	21 036	44,7	1 493	3,2	16 - Rhein-Hunsrück
SPD	19 167	44,3	16 870	39,0	2 297	5,3	17 - Bad Kreuznach
SPD	22 258	54,6	13 274	32,6	8 984	22,0	18 - Kirn/Sobornheim
SPD	25 540	53,3	16 879	35,2	8 661	18,1	19 - Birkenfeld
CDU	12 916	38,0	17 627	51,9	4 711	13,9	20 - Daun
CDU	21 058	41,0	23 509	45,8	2 451	4,8	21 - Wittlich
CDU	12 308	42,5	13 691	47,2	1 383	4,7	22 - Wittlich
CDU	18 079	42,9	18 321	43,5	242	0,6	23 - Bernkastel-Kues/Morbach/ Kirchberg (Hunsrück)
SPD	21 776	48,0	18 592	41,0	3 184	7,0	24 - Trier/Schweich
SPD	19 269	45,9	16 962	40,4	2 307	5,5	25 - Trier
SPD	19 597	47,4	17 579	42,5	2 018	4,9	26 - Konz/Saarburg
SPD	19 617	46,4	14 703	34,8	4 914	11,6	27 - Mainz I
SPD	20 976	40,9	19 598	38,2	1 378	2,7	28 - Mainz II
SPD	16 909	45,6	14 656	39,6	2 253	6,0	29 - Bingen am Rhein
SPD	19 700	44,6	16 688	37,8	3 012	6,8	30 - Ingelheim am Rhein
SPD	20 733	51,4	12 883	32,0	7 850	19,4	31 - Nierstein/Oppenheim
SPD	19 652	50,7	12 794	33,0	6 858	17,7	32 - Worms
SPD	19 724	51,2	12 130	31,5	7 594	19,7	33 - Alzey
SPD	18 986	48,2	14 680	37,3	4 306	10,9	34 - Frankenthal (Pfalz)
SPD	18 981	51,6	12 958	35,2	6 023	16,4	35 - Ludwigshafen am Rhein I
SPD	21 506	53,8	13 727	34,3	7 779	19,5	36 - Ludwigshafen am Rhein II
SPD	22 075	47,9	17 668	38,4	4 407	9,5	37 - Mutterstadt
CDU	18 272	41,4	18 576	42,1	304	0,7	38 - Speyer
SPD	21 338	54,4	12 229	31,2	9 109	23,2	39 - Donnersberg
SPD	26 923	59,5	11 677	25,8	15 246	33,7	40 - Kusel
SPD	23 891	44,2	20 994	38,8	2 897	5,4	41 - Bad Dürkheim
SPD	22 742	46,1	20 287	41,1	2 455	5,0	42 - Neustadt an der Weinstraße
SPD	15 437	47,3	10 957	33,6	4 480	13,7	43 - Kaiserslautern I
SPD	20 647	54,6	13 548	35,8	7 099	18,8	44 - Kaiserslautern II
SPD	18 855	52,3	14 235	39,5	4 620	12,8	45 - Kaiserslautern-Land
SPD	15 887	50,6	10 811	34,4	5 076	16,2	46 - Zweibrücken
SPD	15 715	42,4	15 557	42,0	158	0,4	47 - Pirmasens-Land
SPD	15 021	45,0	13 893	41,6	1 128	3,4	48 - Pirmasens
SPD	17 656	45,8	15 366	39,9	2 290	5,9	49 - Südliche Weinstraße
SPD	22 304	45,4	19 230	39,2	3 074	6,2	50 - Landau in der Pfalz
CDU	22 087	42,9	22 478	43,7	391	0,8	51 - Germersheim
SPD	258 644	45,0	250 892	43,6	7 752	1,4	Bezirk 1
SPD	223 891	44,5	216 852	43,1	7 039	1,4	Bezirk 2
SPD	237 131	47,5	181 061	36,3	56 070	11,2	Bezirk 3
SPD	258 503	48,3	201 262	37,6	57 241	10,7	Bezirk 4

Am deutlichsten siegten der Bewerber der SPD im Wahlkreis 40 Kusel mit einem Stimmenvorsprung von 11 698 und der CDU-Kandidat im Wahlkreis 15 Cochem-Zell mit einem Abstand von 10 337 Stimmen.

### **Überhang der Wahlkreisstimmen bei CDU und SPD**

Mit 860 847 oder 42,0 % der Wahlkreisstimmen konnten die Bewerber der CDU landesweit 62 681 Wahlkreisstimmen mehr erringen als die Partei Landesstimmen. Auf die Wahlkreiskandidaten der SPD entfielen insgesamt 846 507 (41,3 %) der Wahlkreisstimmen; das ergab gegenüber dem Landesstimmenergebnis einen Vorsprung von 24 968 Stimmen. Der Überhang an Wahlkreisstimmen wird häufig als persönlicher Erfolg des Wahlkreisbewerbers gewertet. Bei der SPD war der Kandidat im Wahlkreis 49 Südliche Weinstraße mit einem Plus von 4 856 Stimmen am erfolgreichsten vor dem Bewerber im Wahlkreis 44 Kaiserslautern II mit 2 138 Stimmen. Bei der CDU hatte der Bewerber im Wahlkreis 21 Bitburg-Prüm mit 2 154 Wahlkreisstimmen den größten Vorsprung; es folgten die Kandidaten in den Wahlkreisen 18 Kirn-Sobernheim (2 029) und 41 Bad Dürkheim (1 978).

### **Strukturelle Merkmale mitbestimmend für das Wahlergebnis**

Eine Untersuchung der Wahlergebnisse zeigt, daß das Wählerverhalten – gemessen an der Verteilung der Landesstimmen – unter anderem auch von politischen und sozioökonomischen Einflußfaktoren abhängig ist.

Nach der vorliegenden Wahlanalyse werden die Hochburgen der SPD im wesentlichen durch einen niedrigen Katholikenanteil, einen hohen Anteil an Erwerbspersonen im produzierenden Gewerbe und einem niedrigen Anteil im Dienstleistungssektor gekennzeichnet. Dies sind in erster Linie die kreisfreien Städte Zweibrücken, Worms, Pirmasens und Ludwigshafen. In diesen Städten überschreitet die Partei ihr Landesergebnis zwischen 2,4 und 7,5 Prozentpunkten. In den Landkreisen Kusel und Birkenfeld sowie im Donnersbergkreis und im Rhein-Lahn-Kreis, lagen die Ergebnisse der SPD zwischen 13,5 Prozentpunkten (Landkreis Kusel) und 4,2 Prozentpunkten (Landkreis Birkenfeld) über dem Landesdurchschnitt der Partei. In diesen Gebieten mußte die Partei zum Teil aber auch überdurchschnittliche Verluste gegenüber der Landtagswahl 1991 hinnehmen.

Die CDU konnte ihre höchsten Stimmenanteile nach wie vor in ländlich strukturierten Regionen mit geringer Einwohnerdichte erzielen. Für diese Gebiete ist neben einem hohen Katholikenanteil eine überdurchschnittliche Beschäftigungsquote in der Landwirtschaft charakteristisch. In erster Linie sind dies die Landkreise des Regierungsbezirks Trier mit ihren ländlichen Gebieten in der Eifel, im Hunsrück und entlang der Mosel sowie die Kreise Cochem-Zell und Ahrweiler.

Die Ergebnisdifferenzen der CDU gegenüber der Landtagswahl 1991 waren in ihren Hochburgen sehr unterschiedlich. Während sie zum Teil geringe Stim-

mengewinne (Landkreise Bitburg-Prüm + 2,1 und Daun + 1,8 Prozentpunkte) erringen konnte, mußte sie in den Landkreisen Cochem-Zell 0,6 und Ahrweiler sogar 2,5 Prozentpunkte an Verlusten hinnehmen. Insgesamt betrug die Verluste der CDU in den Gebieten, in denen sie 1991 einen hohen Wähleranteil erreichte, 0,2 Prozentpunkte. Die Verluste der SPD betrug in diesen Gebieten dagegen insgesamt 4,2 Prozentpunkte.

Bei der F. D. P. und den GRÜNEN bewegten sich die nach den einzelnen Wählerstrukturmerkmalen errechneten Stimmenanteile mehr oder weniger im Rahmen der für diese Parteien ermittelten Landesdurchschnittswerte. Ihre höchsten Stimmenanteile erzielte die F. D. P. vorwiegend in ländlich strukturierten Gebieten mit einem hohen Anteil an Erwerbspersonen in der Land- und Forstwirtschaft. In erster Linie sind dies die Landkreise Birkenfeld, Mainz-Bingen, Bernkastel-Wittlich sowie der Rhein-Hunsrück-Kreis, wo die Stimmenanteile zwischen 12,1 % und 10,6 % betrug und damit das Landesergebnis der Partei zwischen 3,2 und 1,7 Prozentpunkten überstiegen. Ihre niedrigsten Wähleranteile verzeichnete die F. D. P. in Gebieten mit einem hohen Anteil an Erwerbspersonen im produzierenden Gewerbe. Dies ist insbesondere in den kreisfreien Städten Ludwigshafen, Pirmasens, Worms, Kaiserslautern, Frankenthal und Trier festzustellen. Ihre Anteile schwanken zwischen 7,9 % und 6,5 % und liegen damit zwischen 1,0 und 2,4 Prozentpunkten unter dem Landesdurchschnitt.

In den ländlich geprägten Regionen mit einer niedrigen Einwohnerdichte und einem hohen Katholikenanteil erreichten die Grünen ihre niedrigsten Ergebnisse. Es waren dies die Landkreise Cochem-Zell (4,6 %), Daun (4,8 %) und Bitburg-Prüm (5,1 %). Die Abweichungen vom Landesdurchschnitt liegen hier zwischen 2,3 und 1,8 Prozentpunkten.

Die Wahlanalyse läßt keinen eindeutig zu belegenden Einfluß der Höhe der Wahlbeteiligung auf das Wahlergebnis der einzelnen Parteien erkennen. Aus den vorliegenden Zahlen läßt sich ein solcher Einfluß nur teilweise und mit gewissen Vorbehalten ableiten. Die SPD erreichte im allgemeinen bei niedriger Wahlbeteiligung höhere Stimmenanteile, bei der CDU und der F. D. P. verhält sich dies umgekehrt, während bei den GRÜNEN keine nennenswerten Schwankungen ihrer Stimmenanteile unter Berücksichtigung der Wahlbeteiligung festzustellen sind.

### **Rückgang der SPD-Landesstimmenanteile in allen Verwaltungskreisen**

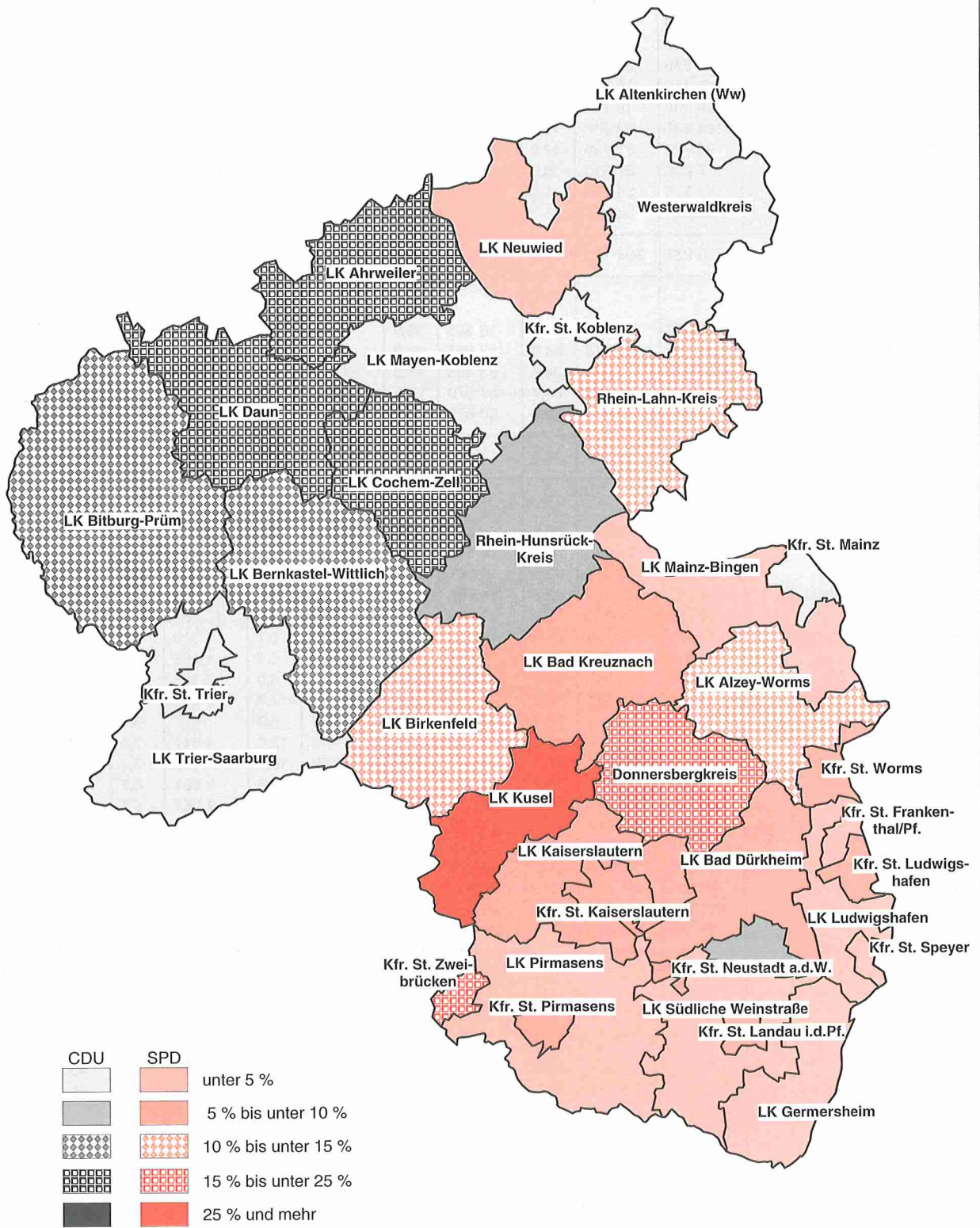
Die SPD-Verluste verteilen sich auf alle Verwaltungskreise; sie lagen in den kreisfreien Städten mit durchschnittlich 6,4 Prozentpunkten höher als in den Landkreisen (4,6 Prozentpunkte). Nur die Verluste in den Städten Landau in der Pfalz (2,1 Prozentpunkte) und Pirmasens (4,8 Prozentpunkte) lagen unter dem Landesdurchschnitt. Sonst waren die Einbußen zum Teil empfindlich, am höchsten mit 9,5 Prozentpunkten in Ludwigshafen am Rhein, gefolgt von Speyer (7,7 Pro-



7. Wahlergebnisse nach Verwaltungskreisen (Landesstimmen)

Kreisfreie Stadt (St.) Landkreis Ausgewählte Stadt	Gültige Landes- stimmen	Von den gültigen Landesstimmen entfielen auf									
		SPD		CDU		F.D.P.		GRÜNE		Sonstige	
		Anzahl	%	Anzahl	%	Anzahl	%	Anzahl	%	Anzahl	%
Koblenz, St.	55 237	20 999	38,0	22 732	41,2	5 156	9,3	4 187	7,6	2 163	3,9
Ahrweiler	63 119	18 993	30,1	30 725	48,7	6 876	10,9	3 945	6,3	2 580	4,1
Altenkirchen (Ww.)	68 152	27 253	40,0	29 133	42,7	5 627	8,3	4 008	5,9	2 131	3,1
Bad Kreuznach	81 656	34 658	42,4	28 937	35,4	8 334	10,2	6 062	7,4	3 665	4,5
Birkenfeld	45 110	19 835	44,0	15 055	33,4	5 476	12,1	2 383	5,3	2 361	5,2
Cochem-Zell	36 934	10 752	29,1	19 945	54,0	3 426	9,3	1 715	4,6	1 096	3,0
Mayen-Koblenz	108 543	43 672	40,2	46 828	43,1	8 492	7,8	5 936	5,5	3 615	3,3
Neuwied	90 629	37 155	41,0	36 839	40,6	7 335	8,1	5 879	6,5	3 421	3,8
Rhein-Hunsrück-Kreis	57 036	20 513	36,0	24 461	42,9	6 071	10,6	3 776	6,6	2 215	3,9
Rhein-Lahn-Kreis	67 520	30 934	45,8	23 466	34,8	5 940	8,8	4 339	6,4	2 841	4,2
Westerwaldkreis	99 301	38 389	38,7	42 350	42,6	8 423	8,5	6 072	6,1	4 067	4,1
<b>RB Koblenz</b>	<b>773 237</b>	<b>303 153</b>	<b>39,2</b>	<b>320 471</b>	<b>41,4</b>	<b>71 156</b>	<b>9,2</b>	<b>48 302</b>	<b>6,2</b>	<b>30 155</b>	<b>3,9</b>
Trier, St.	48 209	17 976	37,3	18 885	39,2	3 689	7,7	5 602	11,6	2 057	4,3
Bernkastel-Wittlich	61 140	20 773	34,0	27 067	44,3	7 041	11,5	3 757	6,1	2 502	4,1
Bitburg-Prüm	50 726	17 527	34,6	23 468	46,3	4 942	9,7	2 571	5,1	2 218	4,4
Daun	33 679	10 329	30,7	17 679	52,5	3 034	9,0	1 612	4,8	1 025	3,0
Trier-Saarburg	73 788	29 673	40,2	30 523	41,4	5 733	7,8	4 693	6,4	3 166	4,3
<b>RB Trier</b>	<b>267 542</b>	<b>96 278</b>	<b>36,0</b>	<b>117 622</b>	<b>44,0</b>	<b>24 439</b>	<b>9,1</b>	<b>18 235</b>	<b>6,8</b>	<b>10 968</b>	<b>4,1</b>
Frankenthal (Pfalz), St.	23 484	9 434	40,2	8 844	37,7	1 863	7,9	1 335	5,7	2 008	8,6
Kaiserslautern, St.	47 664	20 068	42,1	16 540	34,7	3 769	7,9	3 569	7,5	3 718	7,8
Landau i. d. Pfalz, St.	20 337	8 666	42,6	6 641	32,7	2 005	9,9	1 920	9,4	1 105	5,4
Ludwigshafen am Rhein, St.	72 197	30 480	42,2	24 706	34,2	4 721	6,5	4 629	6,4	7 661	10,6
Mainz, St.	88 506	31 086	35,1	32 415	36,6	9 201	10,4	10 282	11,6	5 522	6,2
Neustadt a. d. Weinstr., St.	29 511	10 136	34,3	12 541	42,5	2 569	8,7	2 319	7,9	1 946	6,6
Pirmasens, St.	22 940	9 808	42,8	8 016	34,9	1 519	6,6	1 623	7,1	1 974	8,6
Speyer, St.	24 140	8 986	37,2	8 777	36,4	1 943	8,0	2 138	8,9	2 296	9,5
Worms, St.	37 433	15 806	42,2	12 787	34,2	2 715	7,3	2 888	7,7	3 237	8,6
Zweibrücken, St.	17 729	8 381	47,3	5 546	31,3	1 414	8,0	957	5,4	1 431	8,1
Alzey-Worms	61 924	27 367	44,2	18 775	30,3	7 416	12,0	4 647	7,5	3 719	6,0
Bad Dürkheim	73 013	29 867	40,9	25 590	35,0	7 507	10,3	5 169	7,1	4 880	6,7
Donnersbergkreis	40 044	19 304	48,2	11 937	29,8	3 521	8,8	2 681	6,7	2 601	6,5
Germersheim	60 744	24 459	40,3	22 652	37,3	3 714	6,1	4 061	6,7	5 858	9,6
Kaiserslautern	58 614	25 867	44,1	21 480	36,6	3 551	6,1	3 208	5,5	4 508	7,7
Kusel	43 048	22 964	53,3	10 941	25,4	2 727	6,3	2 477	5,8	3 939	9,2
Südliche Weinstraße	61 496	25 154	40,9	22 393	36,4	5 682	9,2	4 519	7,3	3 748	6,1
Ludwigshafen	80 801	31 492	39,0	30 600	37,9	6 930	8,6	5 338	6,6	6 441	8,0
Mainz-Bingen	100 172	39 364	39,3	35 816	35,8	11 706	11,7	8 684	8,7	4 602	4,6
Pirmasens	59 150	23 419	39,6	23 076	39,0	4 358	7,4	3 684	6,2	4 613	7,8
<b>RB Rheinhessen - Pfalz</b>	<b>1 022 947</b>	<b>422 108</b>	<b>41,3</b>	<b>360 073</b>	<b>35,2</b>	<b>88 831</b>	<b>8,7</b>	<b>76 128</b>	<b>7,4</b>	<b>75 807</b>	<b>7,4</b>
<b>Rheinland - Pfalz</b>	<b>2 063 726</b>	<b>821 539</b>	<b>39,8</b>	<b>798 166</b>	<b>38,7</b>	<b>184 426</b>	<b>8,9</b>	<b>142 665</b>	<b>6,9</b>	<b>116 930</b>	<b>5,7</b>
kreisfreie Städte	487 387	191 826	39,4	178 430	36,6	40 564	8,3	41 449	8,5	35 118	7,2
Landkreise	1 576 339	629 713	39,9	619 736	39,3	143 862	9,1	101 216	6,4	81 812	5,2
Andernach	14 860	5 616	37,8	6 568	44,2	1 104	7,4	892	6,0	680	4,6
Bad Kreuznach	18 514	7 108	38,4	6 979	37,7	2 006	10,8	1 484	8,0	937	5,1
Bad Neuenahr-Ahrweiler	13 961	3 806	27,3	7 024	50,3	1 694	12,1	882	6,3	555	4,0
Bingen am Rhein	12 569	4 866	38,7	5 141	40,9	1 195	9,5	900	7,2	467	3,7
Idar-Oberstein	16 525	7 019	42,5	5 521	33,4	2 164	13,1	905	5,5	916	5,5
Ingelheim am Rhein	11 936	4 681	39,2	4 127	34,6	1 447	12,1	1 150	9,6	531	4,4
Lahnstein	10 212	4 403	43,1	4 068	39,8	777	7,6	580	5,7	384	3,8
Mayen	10 160	4 411	43,4	4 230	41,6	825	8,1	448	4,4	246	2,4
Neuwied	33 262	14 983	45,0	12 216	36,7	2 369	7,1	2 313	7,0	1 381	4,2

Vorsprung der stärksten Partei vor der zweitstärksten Partei  
in Prozentpunkten bei der Landtagswahl 1996



## 8. Wahlbeteiligung und Stimmenanteile in Abhängigkeit von politischen und sozialen Strukturen

Strukturmerkmal	Landtagswahl 1996					Veränderung zur Landtagswahl 1991				
	Wähler	SPD	CDU	F.D.P.	GRÜNE	Wähler	SPD	CDU	F.D.P.	GRÜNE
	%					Prozentpunkte				
<b>SPD-Anteil 1991</b>										
niedrig	71,6	33,8	44,2	9,8	7,1	-2,6	-4,2	0,0	2,3	0,3
hoch	69,0	45,5	32,0	8,8	6,5	-3,0	-6,6	0,0	2,4	0,4
Landesdurchschnitt	70,8	39,8	38,7	8,9	6,9	-3,1	-5,0	0,0	2,0	0,4
<b>CDU-Anteil 1991</b>										
niedrig	68,1	45,0	31,8	8,7	6,6	-2,3	-7,1	0,4	2,2	0,4
hoch	71,0	33,9	46,4	9,7	5,9	-3,6	-4,2	-0,2	2,6	0,4
Landesdurchschnitt	70,8	39,8	38,7	8,9	6,9	-3,1	-5,0	0,0	2,0	0,4
<b>F.D.P.-Anteil 1991</b>										
niedrig	69,9	42,3	36,2	6,8	6,9	-2,6	-6,0	-0,1	1,7	0,6
hoch	71,4	38,4	37,1	11,3	8,1	-3,1	-5,3	0,6	2,6	0,1
Landesdurchschnitt	70,8	39,8	38,7	8,9	6,9	-3,1	-5,0	0,0	2,0	0,4
<b>GRÜNE-Anteil 1991</b>										
niedrig	70,0	37,9	43,0	9,0	5,7	-4,0	-4,9	0,1	2,3	0,7
hoch	70,0	37,3	36,8	10,4	10,4	-2,8	-5,5	0,8	2,2	0,5
Landesdurchschnitt	70,8	39,8	38,7	8,9	6,9	-3,1	-5,0	0,0	2,0	0,4
<b>Wahlbeteiligung 1996</b>										
niedrig	65,6	41,1	35,9	8,2	7,5	-2,6	-7,1	0,6	2,0	0,6
hoch	75,0	39,3	39,0	8,5	6,5	-2,4	-3,5	-1,4	1,6	0,4
Landesdurchschnitt	70,8	39,8	38,7	8,9	6,9	-3,1	-5,0	0,0	2,0	0,4
<b>Katholikenanteil</b>										
niedrig	69,0	44,6	32,2	9,3	6,8	-2,3	-6,1	0,0	2,3	0,3
hoch	70,8	36,5	44,6	8,8	6,3	-4,0	-4,9	0,9	2,4	0,3
Landesdurchschnitt	70,8	39,8	38,7	8,9	6,9	-3,1	-5,0	0,0	2,0	0,4
<b>Einwohnerdichte</b>										
niedrig	72,1	37,6	42,2	9,5	5,9	-3,8	-4,8	0,4	2,3	0,2
hoch	67,4	38,5	37,2	8,4	8,9	-2,1	-6,7	0,8	1,8	0,5
Landesdurchschnitt	70,8	39,8	38,7	8,9	6,9	-3,1	-5,0	0,0	2,0	0,4
<b>Anteil der Erwerbspersonen im produzierenden Gewerbe</b>										
niedrig	68,6	35,6	41,2	9,4	8,6	-3,0	-5,1	0,2	2,1	0,9
hoch	71,8	41,6	36,8	7,3	6,3	-2,5	-5,1	-0,6	1,4	0,4
Landesdurchschnitt	70,8	39,8	38,7	8,9	6,9	-3,1	-5,0	0,0	2,0	0,4
<b>Anteil der Erwerbspersonen im Dienstleistungssektor</b>										
niedrig	72,6	42,3	35,0	7,8	6,5	-1,8	-5,1	-0,9	1,6	0,3
hoch	67,9	36,8	39,4	9,4	8,9	-2,7	-5,3	0,3	2,0	1,0
Landesdurchschnitt	70,8	39,8	38,7	8,9	6,9	-3,1	-5,0	0,0	2,0	0,4
<b>Anteil der Erwerbspersonen in der Land- und Forstwirtschaft</b>										
niedrig	66,9	38,8	36,8	8,4	8,9	-2,0	-6,8	0,9	1,8	0,7
hoch	73,4	37,9	41,0	9,9	6,3	-2,9	-4,6	-0,2	2,7	0,3
Landesdurchschnitt	70,8	39,8	38,7	8,9	6,9	-3,1	-5,0	0,0	2,0	0,4

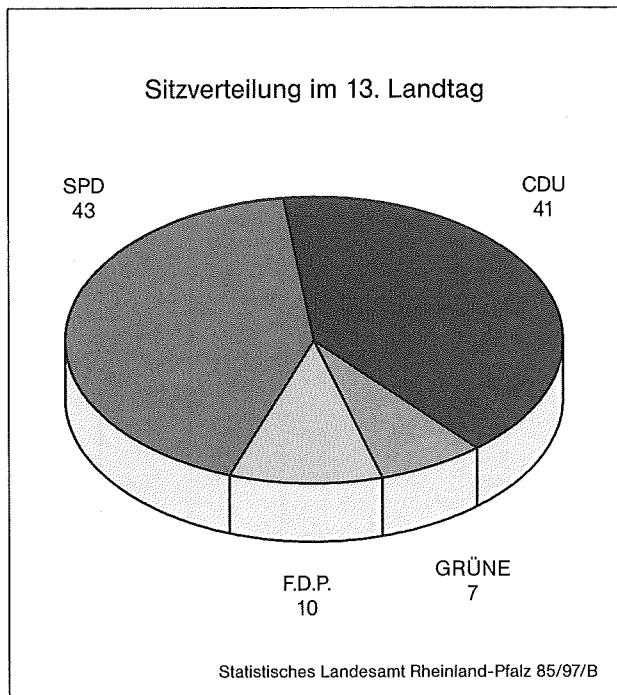
zentpunkte), Worms (7,6 Prozentpunkte) und Trier (7,4 Prozentpunkte). Von den Landkreisen meldete Kusel mit 7,2 Prozentpunkten die größten Verluste.

Die SPD-Anteile der Landesstimmen lagen in 14 Landkreisen und 7 kreisfreien Städten über dem Landesdurchschnitt. Die höchsten SPD-Anteile wurden im Landkreis Kusel (53,3 %), im Donnersbergkreis (48,2 %), in der kreisfreien Stadt Zweibrücken (47,3 %) und im Rhein-Lahn-Kreis (45,8 %) registriert.

Die CDU konnte ihren Stimmenanteil halten, büßte in den Landkreisen 0,3 Prozentpunkte ein und gewann in den Städten 0,7 Prozentpunkte hinzu. Die größten Verluste mußten die Christdemokraten in Landau in der Pfalz (-3,5 Prozentpunkte) und in den Landkreisen Südliche Weinstraße (-3,4 Prozentpunkte) und Germersheim (-3,0 Prozentpunkte) hinnehmen.

Die CDU erreichte ihr bestes Ergebnis mit 54,0 % im Landkreis Cochem-Zell. Es folgten der Landkreis Daun (52,5 %) und der Landkreis Ahrweiler (48,7 %). Über dem Landesdurchschnitt lagen 12 Landkreise und die kreisfreien Städte Trier (39,2 %), Koblenz (41,2 %) und Neustadt an der Weinstraße (42,5 %).

Die Freien Demokraten legten im Landesdurchschnitt zu und konnten Zuwächse aus allen Landkreisen und kreisfreien Städten des Landes melden, die höchsten in den Landkreisen Birkenfeld (3,8 Prozentpunkte), Alzey-Worms (3,6 Prozentpunkte), Ahrweiler (3,3 Prozentpunkte) und Bitburg-Prüm (3,2 Prozentpunkte). Sie erreichten zweistellige Stimmenanteile in 9 Verwaltungskreisen, die höchsten in den Landkreisen Birkenfeld (12,1 Prozentpunkte), Alzey-Worms (12,0 Prozentpunkte), Mainz-Bingen (11,7 Prozentpunkte) und Bernkastel-Wittlich (11,5 Prozentpunkte).



Sieht man von den 2,8 % Gewinn in der kreisfreien Stadt Trier ab, so traten bei den GRÜNEN keine erheblichen Veränderungen ein. Sie erreichten zweistellige Ergebnisse in den Universitätsstädten Trier und Mainz mit jeweils 11,6 %.

#### **Bei Wahlkreis- und Landesstimmen absolute Mehrheiten die Ausnahme**

Absolute Mehrheiten der Wahlkreisstimmen erhielten die Sozialdemokraten in vier Wahlkreisen, dem Wahl-

kreis 7 Diez / Nassau, 40 Kusel, 44 Kaiserslautern II und 49 Südliche Weinstraße, die relative Mehrheit erreichte die Partei in 20 Wahlkreisen.

Die Christdemokraten errangen ebenfalls in vier Wahlkreisen absolute Mehrheiten, in den Wahlkreisen 14 Bad Neuenahr -Ahrweiler, 15 Cochem -Zell, 20 Daun, 21 Bitburg - Prüm. Relative Mehrheiten wurden für die CDU in 23 Wahlkreisen ermittelt.

Die absolute Mehrheit der Landesstimmen wurde für die Landesliste der SPD in einem Wahlkreis (40 Kusel) ermittelt, relative Mehrheiten in 31 Wahlkreisen.

Auf die Bezirkslisten der CDU entfiel die absolute Mehrheit der Landesstimmen in drei Wahlkreisen (14 Bad Neuenahr -Ahrweiler, 15 Cochem-Zell und 20 Daun).

#### **35 Abgeordnete erstmals im Landtag**

35 der 101 Abgeordneten ziehen zum ersten Mal in den Landtag Rheinland - Pfalz ein. Von den „Neulingen“ gehören 6 der SPD, 19 der CDU, 6 der F. D. P. und 4 den GRÜNEN an. Das Durchschnittsalter der Abgeordneten beträgt bei der SPD 49, bei der CDU 46, bei der F. D. P. 48 und bei den GRÜNEN 43 Jahre. 49 Abgeordnete, darunter 16 Lehrer, kommen aus dem öffentlichen Dienst; 21 sind Angestellte, 2 Handwerksmeister, 4 Ingenieure, 19 Selbständige, darunter 10 Rechtsanwälte, 6 üben einen anderen Beruf aus.

Im 13. Landtag sind wiederum alle Verwaltungskreise vertreten, die meisten Abgeordneten entsendet mit 7 die Stadt Mainz. Abgeordnete aller im Landtag vertretenen Parteien entsenden die Landkreise Bad Kreuznach und Bad Dürkheim sowie die kreisfreie Stadt Mainz.

## II. Ergebnisse der repräsentativen Wahlstatistik

Bei der Wahl zum 13. Landtag Rheinland-Pfalz am 24. März 1996 erfolgte, wie auch bei früheren Landtagswahlen, bei Europawahlen und bei Bundestagswahlen (bis 1990), eine repräsentative Untersuchung über Wahlbeteiligung und Stimmverhalten. Dazu wurden nach einem Zufallsauswahlverfahren 76 Stimmbezirke bestimmt, in denen an Hand der Wählerverzeichnisse die Wahlbeteiligung nach dem Geschlecht und zehn Altersgruppen zu ermitteln war. Die Auswahl umfaßte rund 2 % der Wahlberechtigten. In 193 Stimmbezirken (etwa 5 % der Wahlberechtigten) wurden zusätzlich die auf die einzelnen Parteien entfallenden Stimmen, getrennt nach Geschlecht und fünf Altersgruppen, festgestellt. Dazu wurden in diesen Stimmbezirken an die Wähler Stimmzettel mit Unterscheidungsaufdrucken ausgegeben. Dadurch ist es auch möglich, das sogenannte Stimmensplitting (Aufteilung des Votums auf Wahlkreisstimme und Landesstimme) zu untersuchen. Die Auszählung der gekennzeichneten Stimmzettel erfolgte im Statistischen Landesamt, die Auszählung der Wählerverzeichnisse vor Ort.

### Gute Übereinstimmung des repräsentativen Ergebnisses mit dem Gesamtergebnis

Ein Vergleich der Ergebnisse der repräsentativen Landtagswahlstatistik mit dem Gesamtergebnis des Landes zeigt bei allen Parteien eine recht gute Übereinstimmung. Bei der SPD liegt das Repräsentativergebnis um 0,3 Prozentpunkte über dem amtlichen Endergebnis, für die GRÜNEN ist eine Untererfassung von 0,3 Prozentpunkten in der repräsentativen Auszählung festzustellen. Nur bei der Wahlbeteiligung fiel die Differenz zwischen den beiden Ergebnissen etwas deutlicher aus. Hier errechnete sich in der repräsentativen Wahlstatistik eine Quote von 67,9 % gegenüber 70,8 % im Gesamtergebnis. Die Abweichungen liegen aber noch im zu erwartenden Rahmen einer solchen Stichprobenerhebung und haben keine negativen Auswirkungen auf die Aussagefähigkeit dieser amtlichen Wahluntersuchung.

### Starke Abnahme der Wahlbeteiligung bei jüngeren Bürgerinnen und Bürgern

Nach den Ergebnissen der repräsentativen Wahlstatistik lag die Wahlbeteiligung der Männer bei der Landtagswahl am 24. März 1996 mit 68,6 % etwas höher als die der Frauen (67,3 %). Bei der vorhergehenden Landtagswahl im Jahre 1991 war der Abstand mit einem Prozentpunkt noch geringfügig kleiner. Eine Untergliederung nach dem Alter zeigt nur in wenigen Altersgruppen deutlichere Unterschiede zwischen den beiden Geschlechtern. Am stärksten fiel der Abstand bei den über 70jährigen aus. Hier lag die Wahlbeteiligung der

Männer mit 77,7 % um mehr als 10 Prozentpunkte höher als die der Frauen. Die höchste Wahlbeteiligung wurde sowohl bei Männern als auch bei Frauen in der Altersgruppe zwischen 60 und 70 Jahren erreicht. Bei den Wählern dieses Alters gaben 82,6 %, bei den Wählerinnen 78,6 % ihre Stimme ab. Weniger Interesse an der Abstimmung zeigten allgemein die Bürger jüngeren Alters. So gingen von den 21- bis 25jährigen nur etwa jeder zweite zur Wahl. Aber auch in den anderen Altersgruppen der unter 45 Jahre alten Bürger machten Frauen und Männer durch eine unterdurchschnittliche Wahlbeteiligung ihr geringeres Interesse am politischen Geschehen deutlich.

Das geringe Interesse jüngerer Wähler an einer Wahlteilnahme zeigte sich schon bei früheren Wahlen. So lag auch bei der Landtagswahl 1991, bei der Europawahl 1994 und bei der Bundestagswahl 1990 der Anteil der Nichtwähler in den zusammengefaßten Altersgruppen der unter 25jährigen am höchsten. Das gilt sowohl für Männer als auch für Frauen. Auffallend ist hier allerdings der starke Einbruch bei den Wählerinnen und Wählern der Altersgruppe zwischen 21 und 25 Jahren. Beteiligten sich bei der Landtagswahl 1991 noch 57,5 % der wahlberechtigten Männer dieses Alters an der Stimmabgabe, so ergab die aktuelle Wahl ein um 7,6 Prozentpunkte schlechteres Ergebnis. Bei den Frauen gleichen Alters belief sich der Rückgang der Wahlbeteiligung in diesem Zeitraum auf 6,4 Prozentpunkte. Auch in allen anderen Altersgruppen lag das Interesse der Bürgerinnen und Bürger an der diesjährigen Landtagswahl niedriger als vor fünf Jahren. Allerdings fielen die Rückgänge in der Wahlbeteiligung bei älteren Menschen geringer aus. So war die Beteiligung an der Stimmabgabe 1996 bei den Männern der Altersgruppe der über 70jährigen nur 0,4 Prozentpunkte niedriger als 1991. Bei den Frauen wurde in der gleichen Altersgruppe ein Rückgang um 3,3 Prozentpunkte registriert.

### 1. Vergleich des Landesstimmenergebnisses mit dem Ergebnis der repräsentativen Wahlstatistik bei der Landtagswahl 1996

Merkmal	Landesergebnis insgesamt	Repräsentative Wahlstatistik
	%	
Wahlbeteiligung	70,8	67,9
Parteistimmenanteil		
SPD	39,8	40,1
CDU	38,7	38,9
F.D.P.	8,9	8,8
GRÜNE	6,9	6,6
REP	3,5	3,4
Sonstige	2,2	2,4



## Ungültige Stimmen häufiger bei älteren Wählern

Die Auszählung der Stimmzettel, die nach dem Geschlecht und jeweils fünf Altersgruppen erfolgte, ergab einen Anteil der ungültigen Stimmen von 2,4 %. Dabei gaben 2,2 % der Männer und 2,5 % der Frauen eine nicht als gültig zu bewertenden Landesstimme ab. Der Anteil der ungültigen Stimmen nahm bei den Frauen durchgängig mit steigendem Alter zu. Wählten bei den 18- bis 25jährigen Frauen nur 1,6 % ungültig, so waren es bei den über 60 Jahre alten Wählerinnen 3,5 %. Bei den 18- bis 25jährigen Männern lag dieser Anteil bei 1,8 %, ging in den Altersgruppen 25 bis 35 Jahre auf 1,5 % und bei den 35- bis 45jährigen auf 1,4 % zurück. Danach nahm der Prozentsatz der ungültigen Stimmen wieder zu und erreichte bei den über 60jährigen mit 3,3 % den höchsten Wert. Auch bei der Landtagswahl von 1991 und der Europawahl 1994 wiesen ältere Bürgerinnen und Bürger tendenziell höhere Anteile an nicht gültigen Stimmen auf als jüngere.

## Verluste der SPD bei Frauen geringer als bei Männern

Nach dem endgültigen Wahlergebnis wurde die SPD 1996 mit 39,8 % der gültigen Landesstimmen erneut stärkste Partei, hatte aber gegenüber der Landtagswahl von 1991 Einbußen in Höhe von 5 Prozentpunkten zu verzeichnen. Die CDU konnte mit 38,7 % ihr Ergebnis von 1991 halten.

## 2. Wahlbeteiligung der Männer und Frauen bei den Landtagswahlen 1996 und 1991 nach dem Alter

Altersgruppe	Wahl	Wahlbeteiligung in %		
		insgesamt	Männer	Frauen
18 - 21	1996	59,3	60,3	58,2
	1991	62,8	63,9	61,7
21 - 25	1996	50,9	49,9	51,9
	1991	57,9	57,5	58,3
25 - 30	1996	53,4	53,7	53,0
	1991	58,7	79,2	58,2
30 - 35	1996	56,3	56,2	56,4
	1991	61,9	62,4	61,4
35 - 40	1996	61,9	61,1	62,7
	1991	69,1	68,9	69,3
40 - 45	1996	67,7	67,5	67,9
	1991	72,7	71,7	73,7
45 - 50	1996	73,5	73,3	73,8
	1991	75,7	75,9	75,4
50 - 60	1996	76,7	77,2	76,2
	1991	80,5	81,1	79,8
60 - 70	1996	80,6	82,6	78,6
	1991	81,0	83,2	79,3
70 und mehr	1996	70,9	77,7	67,2
	1991	73,2	78,1	70,5
Insgesamt	1996	67,9	68,6	67,3
	1991	71,3	71,8	70,8

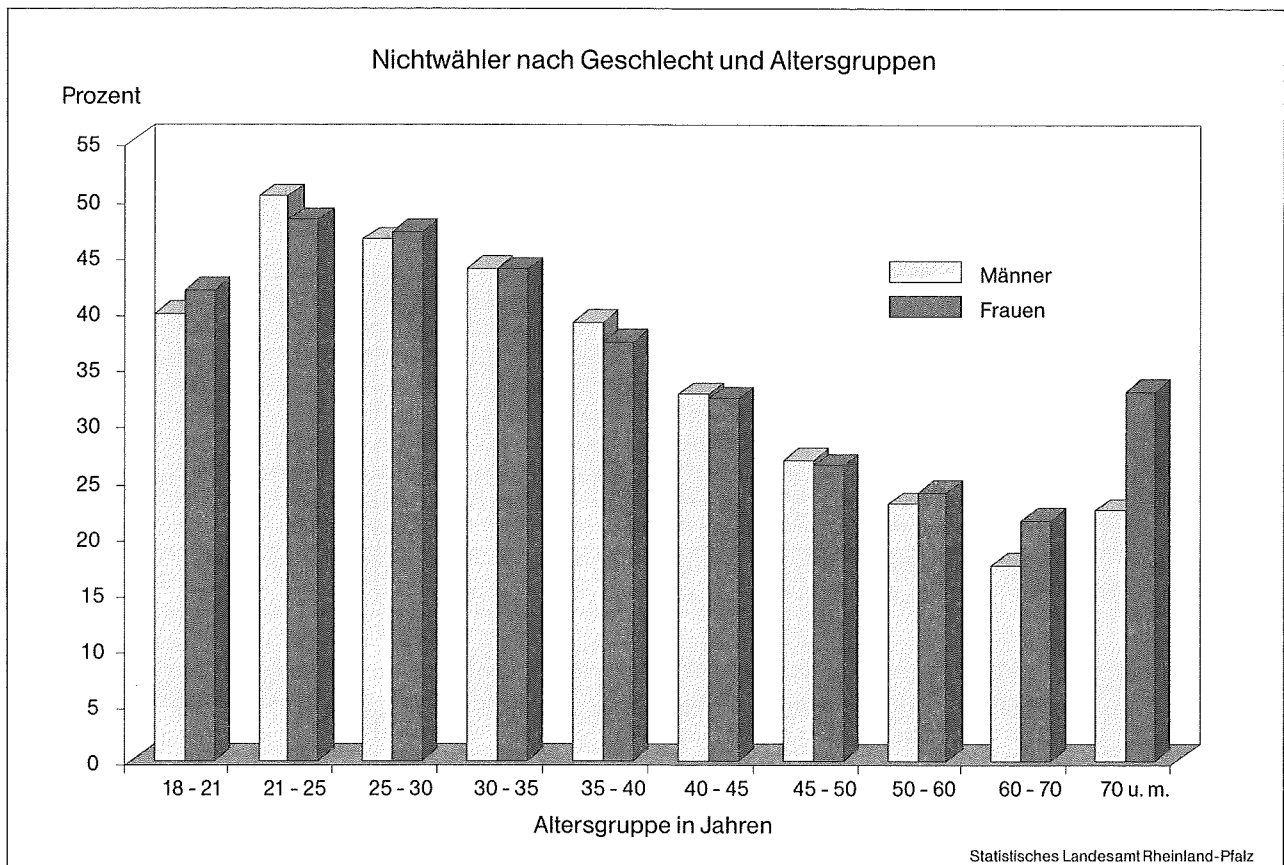
Die Auszählung der Stimmzettel nach Parteien im Rahmen der repräsentativen Wahlstatistik ergab für die SPD 40,1 % und für die CDU 38,9 % der gültigen Stimmen. Für die SPD votierte ein etwa gleich hoher Anteil Männer wie Frauen. Die CDU wählten 37 % aller männlichen und 40,6 % der weiblichen Wähler. Bei der F. D. P. waren Männer mit 9,5 % stärker vertreten als Frauen, von denen 8,1 % dieser Partei ihre Stimme gaben. Demgegenüber hatten Wählerinnen eine etwas höhere Präferenz (7 %) für die GRÜNEN als Männer. Von diesen votierten 6,3 % für diese Partei. Die Republikaner wählten 4,8 % der Wähler und 2,1 % der Wählerinnen.

Im Vergleich mit der Landtagswahl von 1991 betrug die Verluste der Sozialdemokraten bei den männlichen Wählern 6,1 Prozentpunkte. Davon profitierten die anderen Parteien in unterschiedlichem Ausmaß. Während die CDU bei den Männern nur einen Prozentpunkt zulegen konnte, gewannen die F. D. P. 2,1, die Republikaner 1,9 Prozentpunkte hinzu. Die GRÜNEN erhielten 1996 bei den Männern den gleichen Stimmenanteil wie fünf Jahre zuvor. Bei den Frauen ging der Stimmenanteil für die Sozialdemokraten 1996 im Vergleich mit 1991 um 3,6 Prozentpunkte zurück. Auch die CDU erhielt bei der aktuellen Wahl einen etwas geringeren Stimmenanteil als bei der vorherigen Landtagswahl. Dagegen konnten die F. D. P. mit einem Plus von 1,3 Prozentpunkten, die Republikaner mit + 0,8 Prozentpunkten und die GRÜNEN mit + 0,6 Prozentpunkten von dem geänderten Abstimmungsverhalten der weiblichen Wähler profitieren.

## SPD verlor in allen Altersgruppen Stimmenanteile

Werden neben dem Geschlecht auch verschiedene Altersgruppen in die Untersuchung eingebracht, dann verstärken sich die Unterschiede innerhalb der Wählerschaft einer Partei, aber auch die Veränderungen gegenüber der vorherigen Landtagswahl.

Die SPD schnitt bei Männern und Frauen im Alter von 35 bis 45 Jahren am besten ab. Hier konnte sie 43,7 % der männlichen und 43,6 % der weiblichen Wähler dieser Altersgruppe für sich gewinnen. Auch in der Altersgruppe der 45- bis 60jährigen Männer konnten die Sozialdemokraten mit 42,1 % ein über dem Durchschnitt liegendes Ergebnis erzielen. Bei den Frauen im Alter von 25 bis 35 und zwischen 45 und 60 Jahren verzeichnete die Partei Stimmenanteile, die über dem Gesamtanteil ihrer weiblichen Wähler lagen. Bei Wählern zwischen 18 und 25 Jahren erreichte die SPD einen Anteil von 31,3 %, bei den gleichaltrigen Wählerinnen lag der Prozentsatz mit 33,9 % etwas höher. Auffallend sind die teilweise sehr großen Verluste der Sozialdemokraten bei den jüngeren Wählerinnen und Wählern. Im Vergleich mit 1991 ging der Anteil der SPD-Wähler bei den 18- bis 25jährigen um 11,6 Prozentpunkte, bei den 25- bis 35jährigen sogar um 11,8 Prozentpunkte zurück. Bei den Jungwählerinnen verlor die SPD 10,2 Prozentpunkte im Vergleich mit 1991, bei den Frauen im Alter von 25 bis 35 Jahren belief sich der Rückgang auf 7,8 Prozentpunkte. Auch in allen anderen Altersgrup-



pen verringerte sich der Stimmenanteil der Sozialdemokraten sowohl bei Männern als auch bei Frauen. Am niedrigsten lagen die Verluste mit 3,1 Prozentpunkten bei 60 Jahre und älteren Wählern und mit 1,1 Prozentpunkten bei 45- bis 60jährigen Wählerinnen.

#### **Starke Gewinne der CDU bei Jungwählerinnen und -wählern**

Die Christdemokraten verzeichneten ihre besten Ergebnisse bei den Männern (43,8 %) und Frauen (49,8 %) im Alter von 60 und mehr Jahren. Auch bei den 45- bis 60jährigen erreichte die CDU bei Männern und Frauen noch geringfügig über dem jeweiligen Durchschnittswert liegende Anteile. Im Vergleich mit der vorhergehenden Wahl schnitt die Partei 1996 allerdings in den zwei Altersgruppen bei beiden Geschlechtern weniger gut ab. Bei den Wählerinnen lagen die Verluste mit einem Minus von 3,3 Prozentpunkten in der Altersgruppe 45 bis 60 Jahre am höchsten. Bei den Männern war der Rückgang des Stimmenanteils mit 2,1 Prozentpunkten am ausgeprägtesten bei den über 60jährigen. Deutliche Stimmengewinne gegenüber 1991 konnten die Christdemokraten 1996 bei den jüngeren Wählern verbuchen. So nahm der Stimmenanteil der CDU bei den Erst- und Jungwählern und -wählerinnen (18 bis 25 Jahre) jeweils um rund 8 Prozentpunkte zu. Auch bei den 25- bis 35jährigen konnte die Partei im Vergleich mit der Landtagswahl von 1991 ihren Anteil verbessern, bei Männern um 5,4 und bei Frauen um 2,5 Prozentpunkte.

#### **Freidemokraten in fast allen Altersgruppen besser als vor fünf Jahren**

Die F. D. P. als drittstärkste Partei erzielte bei der diesjährigen Landtagswahl ihre besten Ergebnisse mit einem Anteil von 10,8 % bei den Männern und 10,3 % bei den Frauen in der Altersgruppe der 45- bis 60jährigen. Bei den über 60jährigen Wählern verzeichneten die Freidemokraten mit 10,2 % ebenfalls einen über dem Durchschnitt liegenden Stimmenanteil, während die Partei bei den Wählerinnen der übrigen Altersgruppen unterdurchschnittlich abschnitt. Bei den Jungwählern im Alter zwischen 18 und 25 Jahren entsprach der Anteil der Stimmen mit 9,4 % etwa dem Wert für alle Männer, die diese Partei gewählt haben. Von den Jungwählerinnen gleichen Alters gaben 7,8 % ihr Votum für die F. D. P. ab gegenüber 8,1 % von der Gesamtheit der Frauen.

Die Freidemokraten erreichten 1996 bei beiden Geschlechtern in fast allen Altersgruppen höhere Anteile als vor fünf Jahren. Nur in der Altersgruppe zwischen 35 und 45 Jahren blieben die Stimmenanteile unverändert. Mit einem Plus von 3,4 Prozentpunkten war der Zuwachs bei den über 60jährigen Männern am höchsten. Bei den Wählerinnen dieses Alters lag die Zunahme mit 1,8 Prozentpunkten etwas niedriger. Bei den Frauen wurde das größte Plus bei den 45- bis 60jährigen erzielt. Hier konnte die F. D. P. 1996 einen um 2,5 Prozentpunkte höheren Stimmenanteil verbuchen als 1991. Bei den jüngeren Wählerinnen und Wählern im Alter von 18 bis 35 Jahren erreichten die Freidemokra-

### 3. Wahlbeteiligung und Stimmabgabe bei den Landtagswahlen 1996 und 1991 nach Parteien und Altersgruppen

Altersgruppe	Wahl	Wahl- beteiligung	Von 100 Stimmen waren ungültig	Von 100 gültigen Stimmen entfielen auf					
				SPD	CDU	F.D.P.	GRÜNE	REP	Sonstige
Insgesamt									
18 - 25	1996	53,9	1,7	32,6	36,1	8,6	13,7	5,1	3,8
	1991	59,5	1,4	43,5	28,1	7,8	14,0	3,8	2,8
25 - 35	1996	55,0	1,6	39,6	31,4	7,4	14,0	4,4	3,2
	1991	60,3	1,1	49,5	27,4	6,3	12,7	2,3	1,7
35 - 45	1996	64,6	1,6	43,7	31,9	7,3	11,2	3,6	2,3
	1991	70,8	1,3	49,2	32,0	7,3	8,4	1,8	1,3
45 - 60	1996	75,6	2,3	41,4	39,0	10,5	3,9	3,3	1,9
	1991	79,2	2,0	44,0	41,6	8,0	3,5	1,9	0,9
60 und mehr	1996	75,8	3,4	38,4	47,2	8,8	1,2	2,6	1,8
	1991	77,3	2,4	40,7	48,9	6,3	1,6	1,6	0,7
Insgesamt	1996	67,9	2,4	40,1	38,9	8,8	6,6	3,4	2,3
	1991	71,3	1,8	44,8	38,4	7,1	6,3	2,1	1,2
Männer									
18 - 25	1996	53,6	1,8	31,3	36,7	9,4	11,7	7,0	3,9
	1991	59,5	1,5	42,9	28,6	8,0	12,8	5,1	2,7
25 - 35	1996	55,1	1,5	38,3	32,4	8,2	12,2	5,9	3,0
	1991	60,7	1,0	50,1	27,0	6,4	11,6	3,1	1,8
35 - 45	1996	64,1	1,4	43,7	31,2	7,7	10,4	4,7	2,2
	1991	70,2	1,2	50,0	30,6	7,7	8,2	2,4	1,1
45 - 60	1996	75,9	2,1	42,1	37,2	10,8	3,6	4,6	1,8
	1991	79,7	1,9	46,1	39,2	8,1	3,2	2,6	0,9
60 und mehr	1996	80,6	3,3	38,8	43,8	10,2	1,2	3,9	2,1
	1991	81,1	2,3	41,9	45,9	6,8	1,8	2,7	0,9
Zusammen	1996	68,6	2,2	40,1	37,0	9,5	6,3	4,8	2,3
	1991	71,8	1,7	46,2	36,0	7,4	6,3	2,9	1,3
Frauen									
18 - 25	1996	54,2	1,6	33,9	35,6	7,8	15,8	3,2	3,8
	1991	59,5	1,2	44,1	27,6	7,7	15,3	2,4	2,9
25 - 35	1996	54,9	1,6	41,0	30,4	6,6	15,8	2,8	3,4
	1991	59,7	1,3	48,8	27,9	6,2	13,9	1,5	1,7
35 - 45	1996	65,1	1,7	43,6	32,7	6,9	12,0	2,5	2,3
	1991	71,4	1,5	48,3	33,5	6,9	8,7	1,3	1,4
45 - 60	1996	75,4	2,5	40,8	40,8	10,3	4,1	2,0	2,0
	1991	78,7	2,1	41,9	44,1	7,8	3,9	1,3	1,0
60 und mehr	1996	72,4	3,5	38,1	49,8	7,8	1,3	1,6	1,6
	1991	74,8	2,4	39,9	51,1	6,0	1,5	0,9	0,6
Zusammen	1996	67,3	2,5	40,0	40,6	8,1	7,0	2,1	2,2
	1991	70,8	1,9	43,6	40,7	6,8	6,4	1,3	1,2

ten am 24. März Zuwachsraten, die unter dem für das jeweilige Geschlecht ermittelten Durchschnittswert lagen.

#### Frauen zwischen 18 und 35 Jahren wählten zu 15,8 % grün

Die GRÜNEN, die bei der Landtagswahl 1996 nur einen geringfügig höheren Gesamtstimmenanteil als fünf Jahre zuvor erzielten, fanden ihre Wähler in erster

Linie bei den jüngeren Bürgern und Bürgerinnen. Mit einem Stimmenanteil von 12,2 % fanden die GRÜNEN bei den Männern in der Altersgruppe zwischen 25 und 35 Jahren die größte Resonanz. Bei den Frauen dieser Altersgruppe gaben, ebenso wie bei den noch jüngeren Wählerinnen, 15,8 % dieser Partei ihre Stimme. Die 18- bis 25jährigen Männer wählten zu 11,7 % grün. Im Alter von 35 bis 45 Jahren votierte 1996 noch etwa jeder zehnte Mann und rund jede achte Frau für die GRÜNEN. Am wenigsten Anklang fanden sie bei der über 60jährigen Bevölkerung. Von dieser gaben nur 1,2 % der männlichen und 1,3 % der weiblichen den GRÜNEN ihre



Landesstimme. Das bedeutete gleichzeitig gegenüber 1991 einen Rückgang des Stimmenanteils um 0,6 bzw. 0,2 Prozentpunkte. Die größten Zunahmen im Vergleich mit der vorhergehenden Landtagswahl verzeichneten die GRÜNEN mit 2,2 Prozentpunkten bei Wählern und 3,3 Prozentpunkten bei Wählerinnen im Alter von 35 bis 45 Jahren.

Die mit einem Gesamtergebnis von 3,4 % an der 5 %-Hürde gescheiterten Republikaner fanden ihre Wähler bei eher jüngeren, weniger bei älteren Bürgern. Den höchsten Stimmenanteil mit 7 % erreichte diese Partei bei 18- bis 25jährigen Männern. Frauen dieses Alters gaben mit 3,2 % ihre Stimme deutlich seltener dieser Partei. Auch in den übrigen Altersgruppen waren die Stimmenanteile der Republikaner bei den Wählern jeweils wesentlich höher als bei den Wählerinnen. Im Vergleich mit der Wahl des Jahres 1991 konnte die Partei bei Männern und Frauen in allen Altersgruppen Stimmenanteile hinzugewinnen. Am deutlichsten fiel die Zunahme bei 25- bis 35jährigen Männern aus, die 1996 einen um 2,8 Prozentpunkte gegenüber der Wahl vor fünf Jahren gestiegenen Anteil an Wählern der Republikaner aufwiesen.

Ein Vergleich der Landtagswahlen 1991 und 1996 ist hinsichtlich der übrigen Parteien nur sehr eingeschränkt aussagefähig, da dieses Parteienspektrum bezüglich Anzahl und Inhalten laufenden Änderungen unterworfen ist. Hier kann nur grundsätzlich festgestellt

werden, daß 1996 bei beiden Geschlechtern und in allen Altersgruppen Zunahmen der Stimmenanteile gegenüber der Wahl vor fünf Jahren zu registrieren waren.

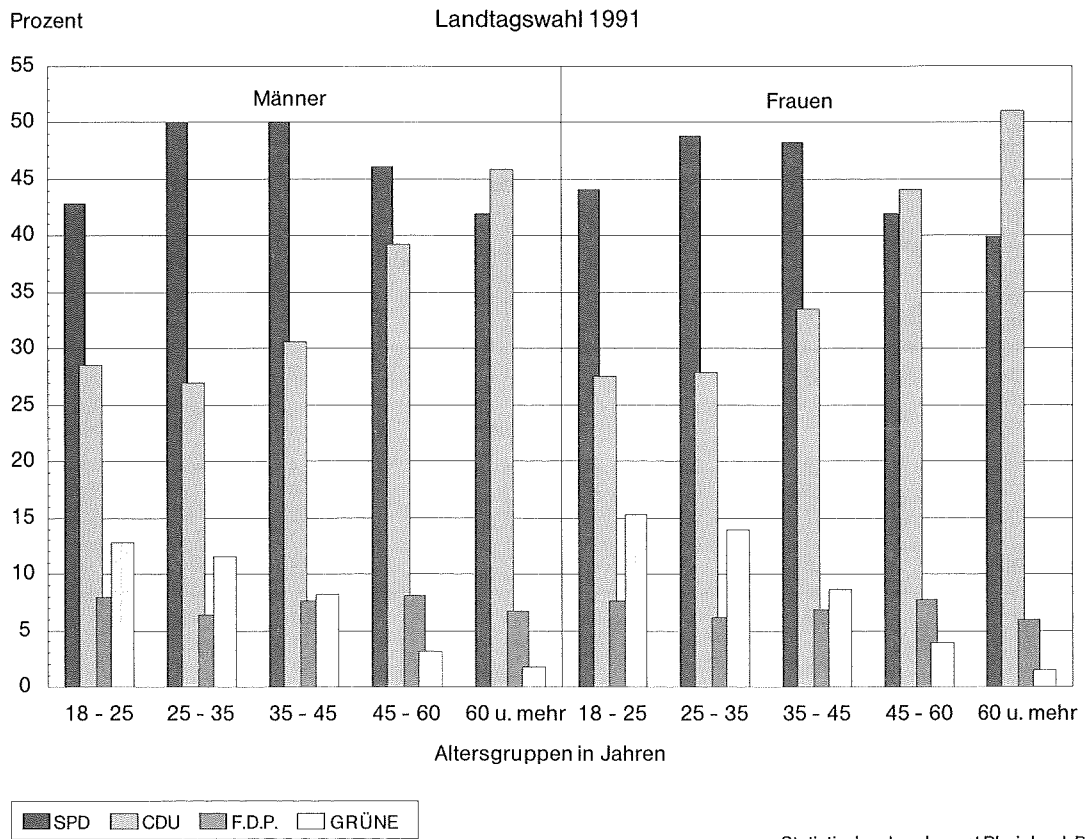
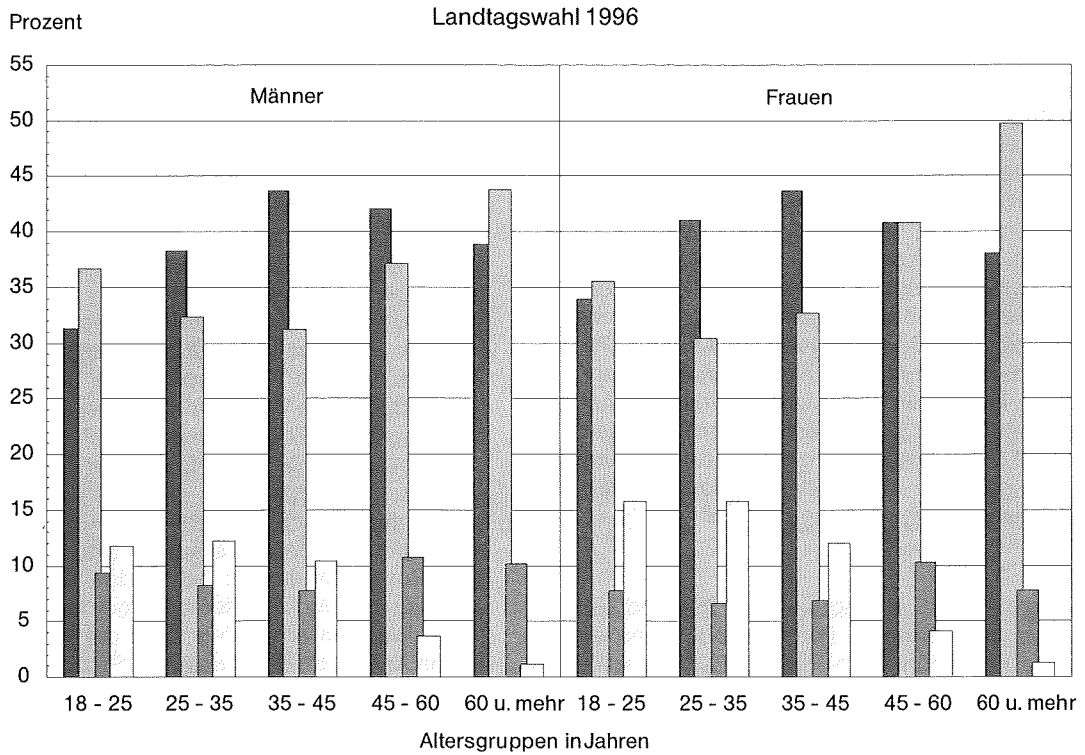
#### Die Altersstruktur der GRÜNEN-Wähler weicht am deutlichsten von der Gesamtwählerschaft ab

Zur Untersuchung, ob eine Partei gleichermaßen das Interesse aller Wählerschichten oder nur bestimmter Altersgruppen weckt, kann man die altersmäßige Zusammensetzung der Wähler einer Partei, getrennt nach Männern und Frauen, der Altersgliederung der jeweiligen Gesamtwählerschaft gegenüberstellen. Dadurch lassen sich Ungleichgewichte feststellen, welche die Parteien in die Überlegungen hinsichtlich der Gestaltung ihrer Programme bzw. deren Darstellung gegenüber dem Wähler einbeziehen können. Die Auswertungen im Zusammenhang mit der Landtagswahl 1996 ergeben für die SPD-Wähler sowohl bei Frauen als auch bei Männern eine wenig gegenüber der Gesamtwählerschaft abweichende Altersstruktur. Geringfügig unterrepräsentiert sind im Wahlergebnis der Sozialdemokraten bei beiden Geschlechtern die ganz jungen und die älteren Bürger. Bei den männlichen SPD-Wählern erreichten 1996 die 18- bis 25jährigen einen Anteil von 5 %, genau 1,4 Prozentpunkte weniger als es ihrem Anteil an der männlichen Wählerschaft insgesamt entspricht. Bei den Frauen dieser Altersgruppe

#### 4. Wahlbeteiligung und Stimmabgabe der Männer und Frauen nach Parteien und Altersgruppen Veränderung der Landtagswahl 1996 gegenüber 1991 in Prozentpunkten

Altersgruppe	Wahlbeteiligung	Ungültig	SPD	CDU	F.D.P.	GRÜNE	REP	Sonstige
Insgesamt								
18 - 25	- 5,6	0,3	- 10,9	8,0	0,8	- 0,3	1,3	1,0
25 - 35	- 5,3	0,5	- 9,9	4,0	1,1	1,3	2,1	1,5
35 - 45	- 6,2	0,3	- 5,5	- 0,1	0,0	2,8	1,8	1,0
45 - 60	- 3,6	0,3	- 2,6	- 2,6	2,5	0,4	1,4	1,0
60 und mehr	- 1,5	1,0	- 2,3	- 1,7	2,5	- 0,4	1,0	1,1
Insgesamt	- 3,4	0,6	- 4,7	0,5	1,7	0,3	1,3	1,1
Männer								
18 - 25	- 5,9	0,3	- 11,6	8,1	1,4	- 1,1	1,9	1,2
25 - 35	- 5,6	0,5	- 11,8	5,4	1,8	0,6	2,8	1,2
35 - 45	- 6,1	0,2	- 6,3	0,6	0,0	2,2	2,3	1,1
45 - 60	- 3,8	0,2	- 4,0	- 2,0	2,7	0,4	2,0	0,9
60 und mehr	- 0,5	1,0	- 3,1	- 2,1	3,4	- 0,6	1,2	1,2
Zusammen	- 3,2	0,5	- 6,1	1,0	2,1	0,0	1,9	1,0
Frauen								
18 - 25	- 5,3	0,4	- 10,2	8,0	0,1	0,5	0,8	0,9
25 - 35	- 4,8	0,3	- 7,8	2,5	0,4	1,9	1,3	1,7
35 - 45	- 6,3	0,2	- 4,7	- 0,8	0,0	3,3	1,2	0,9
45 - 60	- 3,3	0,4	- 1,1	- 3,3	2,5	0,2	0,7	1,0
60 und mehr	- 2,4	1,1	- 1,8	- 1,3	1,8	- 0,2	0,7	1,0
Zusammen	- 3,5	0,6	- 3,6	- 0,1	1,3	0,6	0,8	1,0

## Stimmabgabe nach Geschlecht und Altersgruppen 1996 und 1991



Statistisches Landesamt Rheinland-Pfalz

ist die Abweichung mit 0,8 Prozentpunkten noch geringer. Der Anteil der über 60jährigen Männer und Frauen lag um 1,3 bzw. 2 Prozentpunkte unter dem jeweiligen Anteil der Gesamtwählerschaft.

Die Wählerschaft der Christdemokraten zeigte hinsichtlich ihrer altersmäßigen Zusammensetzung im Vergleich mit der Gesamtwählerschaft eine etwas schwächere Übereinstimmung. Sowohl bei männlichen als auch bei weiblichen CDU-Wählern waren die 25- bis 45jährigen teilweise deutlich unterrepräsentiert. So gehörten beispielsweise nur 11,6 % der weiblichen Wähler dieser Partei zur Altersgruppe der 25- bis 35jährigen, während bei der Gesamtheit der weiblichen Wähler ein Anteil von 15,3 % ermittelt wurde. Bei den Männern dieses Alters betragen die Anteilswerte 14,9 und 16,9 %. Diesen niedrigeren Anteilen bei den Jüngeren stehen entsprechend höhere Prozentsätze bei den Älteren, vor allem bei den über 60jährigen CDU-Wählern gegenüber. Besonders groß ist die Abweichung bei den Frauen. Hier waren 1996 fast 43 % der weiblichen CDU-Wähler 60 Jahre und älter im Vergleich zu 35,3 % in der weiblichen Gesamtwählerschaft. Bei den Männern dieser Altersklasse lag der Anteil der CDU-Wähler mit 34 % um 4,9 Prozentpunkte über ihrem Gesamtanteil.

Die weitaus größten Abweichungen von der durchschnittlichen Altersgliederung zeigten die Wählerinnen und Wähler der GRÜNEN. Bei dieser Partei waren, umgekehrt wie bei der CDU, die unter 45jährigen über- und die über 45jährigen unterrepräsentiert. Besonders auffallend war dies bei Männern und Frauen im Alter von 25 bis 35 Jahren. Von den Wählerinnen der GRÜNEN

gehörten 34,7 % zu dieser Altersgruppe, in der Gesamtheit der Wählerinnen waren es nur 15,3 %, bei den Wählern lagen die beiden Anteilswerte mit 33,2 bzw. 16,9 % etwas weniger weit auseinander. Dagegen war nur rund jeder 18. männliche Wähler dieser Partei 60 Jahre und älter, bei der Gesamtwählerschaft der Männer gehörten nicht ganz 30 % zu dieser Altersgruppe. Ähnlich waren die Verhältnisse bei den Frauen. Hier war mehr als ein Drittel aller Wählerinnen über 60 Jahre alt, bei den für die GRÜNEN votierenden Frauen jede sechzehnte.

Die Wählerschaft der F.D.P. zeigte in der Altersstruktur weder bei Männern noch bei Frauen gravierende Abweichungen von den Gesamtwählern. Die stärkste Abweichung war bei den 45- bis 60jährigen Frauen festzustellen. Zu dieser Altersgruppe gehörten 32,9 % der F.D.P.-Wählerinnen, aber nur gut ein Viertel der gesamten Wählerinnen. In der Wählerschaft der Republikaner waren jüngere Bürger im Alter von unter 35 Jahren (bei Frauen unter 45 Jahren) etwas stärker vertreten als es ihrem Anteil an der jeweiligen Gesamtwählerschaft entsprach. Bei den über 60jährigen Männern und den gleichaltrigen Frauen fand diese Partei eine um 5,9 bzw. sogar 9,4 Prozentpunkte unter dem Durchschnitt liegende Resonanz.

#### Geschlechterrelation der SPD- und CDU-Wählerschaft entspricht weitgehend dem Durchschnittswert

Unterschiede hinsichtlich des Wahlverhaltens von Männern und Frauen können sehr anschaulich an Hand

#### 5. Wahlberechtigte, Wähler und Stimmabgabe der Männer und Frauen nach Altersgruppen 1996 Anteil der einzelnen Altersgruppen an der jeweiligen Gesamtzahl

Altersgruppe	Wahlberechtigte	Wähler	Ungültige Stimmen	Gültige Stimmen	SPD	CDU	F.D.P.	GRÜNE	REP	Sonstige
Insgesamt										
18 - 25	7,2	6,1	4,3	6,1	5,0	5,7	6,0	12,6	9,1	10,4
25 - 35	19,0	16,1	10,7	16,2	16,0	13,1	13,7	34,0	20,7	22,9
35 - 45	18,7	18,9	12,6	19,1	20,8	15,7	15,9	32,0	20,1	19,3
45 - 60	24,4	26,7	25,5	26,7	27,6	26,8	32,1	15,5	25,9	22,0
60 und mehr	30,7	32,3	47,0	32,0	30,6	38,8	32,2	5,9	24,1	25,4
Insgesamt	100	100	100	100	100	100	100	100	100	100
Männer										
18 - 25	7,7	6,4	5,2	6,4	5,0	6,4	6,4	12,1	9,4	11,0
25 - 35	20,2	16,9	11,7	17,0	16,2	14,9	14,7	33,2	21,0	22,3
35 - 45	20,3	19,9	13,1	20,1	21,9	16,9	16,4	33,3	19,6	19,4
45 - 60	25,4	27,7	26,2	27,7	29,0	27,8	31,5	16,0	26,7	21,2
60 und mehr	26,4	29,1	43,9	28,8	27,8	34,0	31,0	5,4	23,2	26,1
Zusammen	100	100	100	100	100	100	100	100	100	100
Frauen										
18 - 25	6,8	5,7	3,6	5,8	4,9	5,1	5,5	13,0	8,6	9,7
25 - 35	17,9	15,3	9,9	15,4	15,8	11,6	12,6	34,7	20,1	23,6
35 - 45	17,3	17,9	12,2	18,1	19,7	14,6	15,4	30,9	21,3	19,1
45 - 60	23,5	25,7	24,9	25,8	26,3	25,9	32,9	15,0	24,2	22,8
60 und mehr	34,6	35,3	49,5	35,0	33,3	42,9	33,5	6,3	25,9	24,7
Zusammen	100	100	100	100	100	100	100	100	100	100

des Zahlenverhältnisses „auf 100 Männer treffen ... Frauen“ dargestellt werden. Hierbei werden die einzelnen Parteien nach Altersgruppen ihrer Wähler mit der jeweiligen Altersgruppe der Gesamtwählerschaft verglichen. Wie in der Bevölkerung sind die Frauen bei den über 60jährigen Wählern stärker vertreten als die Männer. So kamen bei der Landtagswahl 1996 in dieser Altersgruppe wegen des Frauenüberschusses bei der älteren Bevölkerung auf 100 männliche 130 weibliche Wähler. Bei den 18- bis 25jährigen gab es mit einer Relation von 100 zu 95 mehr Wähler als Wählerinnen. In der Altersgruppe zwischen 45 und 60 Jahren war bei den zur Wahl gehenden Bürgern die Geschlechterrelation ausgeglichen. Betrachtet man dieses Zahlenverhältnis hinsichtlich der Stimmabgabe für die einzelnen Parteien, dann zeigen die Wähler der GRÜNEN die größten Abweichungen vom Durchschnitt. War bei den 18- bis 25jährigen Gesamtwählern, wie bereits erwähnt, das Verhältnis von 100 Männern zu 95 Frauen gegeben, so belief sich das Zahlenverhältnis bei den Wählern der GRÜNEN in dieser Altersgruppe auf 100 zu 128. Auch in der Altersklasse der 25- bis 35jährigen standen 100 GRÜNEN-Wählern 125 Wählerinnen dieser Partei gegenüber, während bei den Gesamtwählern dieser Altersgruppe auf 100 Männer nur 97 Frauen kamen. Auch bei Frauen höheren Alters wird diese Partei überdurchschnittlich gewählt. Im Vergleich mit der letzten Landtagswahl hat diese Präferenz in den meisten Altersgruppen sogar noch zugenommen.

Ganz anders sah die Geschlechterrelation bei den Wählern der Republikaner aus. Hier waren in allen Altersgruppen die Relationen deutlich in Richtung der männlichen Wähler verschoben. Beispielsweise kamen bei den über 60jährigen, die für diese Partei votierten, auf 100 Männer 53 Frauen, obwohl in der Gesamtwählerschaft im Verhältnis von 100 zu 130 ein starker Frauenüberschuß bestand. Bei den 45- bis 60jährigen Wählern, bei denen die Gesamtwählerschaft ein ausgeglichenes Zahlenverhältnis zwischen Männern und Frauen aufwies, kamen auf 100 für die republikanische Partei stimmende Männer nur 43 Frauen. Bei den F.D.P.-Wählern war die Geschlechterrelation im Vergleich mit der Gesamtwählerschaft in allen Altersgrup-

pen zugunsten der Männer verschoben. Am deutlichsten kam dies bei den über 60jährigen zum Vorschein. Hier kamen auf 100 Männer, die für die Freidemokraten votierten, 98 Wählerinnen dieser Partei, wogegen die Zahl der Frauen dieses Alters in der Gesamtwählerschaft um 30 % höher lag als die der Männer.

Bei den beiden großen Parteien entsprachen die Geschlechterrelationen ihrer Wähler erwartungsgemäß eher denen der Gesamtwählerschaft, als das bei den kleineren Parteien der Fall war. Die Abweichungen in den einzelnen Altersgruppen gegenüber den zugehörigen Gruppen der Gesamtwähler lagen bei den beiden Parteien zwischen minus 6 und plus 9 Frauen je 100 Männern. Eine Ausnahme bildete bei den Christdemokraten die Altersgruppe der über 60jährigen Wähler. Hier standen 100 Wählern 147 Wählerinnen gegenüber, 17 mehr als nach der Relation der Gesamtwähler zu erwarten gewesen wäre. Bei den Sozialdemokraten wies die Altersgruppe der unter 25jährigen den größten Abstand zum Durchschnitt auf. Hier kamen auf 100 Wähler der Partei 104 Wählerinnen, die Gesamterelation für diese Altersgruppe betrug 100 zu 95.

#### Stimmensplitting der F.D.P.-Wähler überwiegend zugunsten der CDU-Wahlkreisbewerber

Seit dem bei der Landtagswahl 1991 eingeführten Wahlrecht hat der wahlberechtigte Bürger die Möglichkeit des Stimmensplittings, also einer unterschiedlichen Vergabe von Wahlkreis- und Landesstimme. Damit haben besonders die Wähler kleinerer Parteien, deren Wahlkreisbewerber keine Chance auf ein Direktmandat haben, durch das Votum für den aussichtsreicheren Wahlkreisbewerber einer anderen Partei einen Weg gefunden, ihre Präferenzen deutlicher aufzuzeigen. Eine Auswertung der Stimmzettel unter Berücksichtigung der Vergabe von Wahlkreis- und Landesstimme kann Einblick geben, welche der großen Parteien für die Anhänger der kleineren an zweiter Stelle steht.

Bei der Wahl am 24. März 1996 machten die Wähler der CDU am seltensten von der Möglichkeit des Stim-

#### 6. Relation zwischen Wählern und Wählerinnen bei den Landtagswahlen 1996 und 1991 nach Altersgruppen

Altersgruppe	Wahl	Auf 100 Männer treffen ... Frauen									
		Wahlberechtigte	Wähler	Ungültige Stimmen	Gültige Stimmen	SPD	CDU	F.D.P.	GRÜNE	REP	Sonstige
18 - 25	1996	97	95	86	95	104	93	79	128	43	91
	1991	92	91	75	91	94	88	88	109	44	99
25 - 35	1996	96	97	105	97	104	91	78	124	45	109
	1991	92	93	113	93	90	96	90	111	46	87
35 - 45	1996	93	96	116	96	96	101	86	111	51	102
	1991	96	96	126	96	93	105	86	102	50	117
45 - 60	1996	101	100	118	99	96	109	95	111	43	111
	1991	100	98	112	98	89	111	94	120	48	116
60 und mehr	1996	143	130	140	130	126	147	98	138	53	98
	1991	155	143	149	142	135	159	126	117	48	94
Insgesamt	1996	109	107	124	107	106	117	91	119	47	103
	1991	110	107	124	107	101	121	99	110	47	101

mensplitting Gebrauch. Von 1 000 Wählern, die mit ihrer Landesstimme für die Christdemokraten votierten, wählten 937 auch den CDU-Direktkandidaten. Dabei gab es praktisch keinen Unterschied zwischen Wählerinnen und Wählern. Einen Wahlkreiskandidaten der SPD wählten 2,4 %, einen der F.D.P. 1,9 % der Wähler mit der Landesstimme für die CDU. Vor fünf Jahren war die Zahl der CDU-Wähler, die sowohl Wahlkreis- als auch Landesstimme für die Partei abgaben, mit 945 noch etwas größer. Von 1 000 sozialdemokratischen Wählern gaben bei der jetzigen Wahl 903 beide Stimmen ihrer Partei, 35 stimmten für einen CDU- und 29 für einen GRÜNEN-Wahlkreiskandidaten. Ohne Stimmensplitting gaben 908 Wähler und 898 Wählerinnen dieser Partei, bezogen auf jeweils 1 000, ihren Wahlzettel in die Urne. Bei der Wahl 1991 wählten noch 936 von 1 000 SPD-Anhängern ihre Partei mit beiden Stimmen.

Am meisten Gebrauch von der Möglichkeit, mit den zwei vorhandenen Stimmen unterschiedliche Parteien zu wählen, machten die F.D.P.-Wähler. Von 1 000 Männern und Frauen, die dieser Partei ihre Landesstimme gaben, votierten 524 auch für den jeweiligen Direktkandidaten der Partei. Den Wahlkreiskandidaten der CDU favorisierten 304, den der SPD 133. Häufigeren Gebrauch vom Stimmensplitting machten männliche Wähler der Freidemokraten. Von ihnen gaben weniger als die Hälfte (477 von 1 000) beide Stimmen ihrer Partei. Den Wahlkreiskandidaten der CDU kreuzten 340, den der SPD 145 dieser Wähler auf dem Stimmzettel an. Von 1 000 Frauen gaben 577 beide Stimmen ihrer Partei, 265 wählten den Wahlkreiskandidaten der CDU, 120 den der Sozialdemokraten. Noch vor fünf Jahren splitteten F.D.P.-Wähler weit seltener ihre beiden Stimmen. Damals wählten noch 704 von 1 000 Wählern dieser Partei sowohl mit der Wahlkreis- als auch mit der Landesstimme die Freidemokraten.

Auch die GRÜNEN-Wähler machten relativ häufig von der Möglichkeit Gebrauch, Wahlkreis- und Landesstimme an verschiedene Parteien zu vergeben. Von 1 000 Wählern mit Landesstimme für die GRÜNEN gaben 602 beide Stimmen ihrer Partei. Bei den Männern waren es 572, bei den Frauen 628. Von den GRÜNEN-Wählern, die für den Wahlkreiskandidaten einer anderen Partei stimmten, favorisierte die ganz überwiegende Zahl, nämlich 280, den SPD-Kandidaten. Wegen des häufigeren Stimmensplitting bei den Männern unterschieden sich auch hier die Wähler von den Wählerinnen dieser Partei.

### Jüngere Wähler machen häufiger vom Stimmensplitting Gebrauch

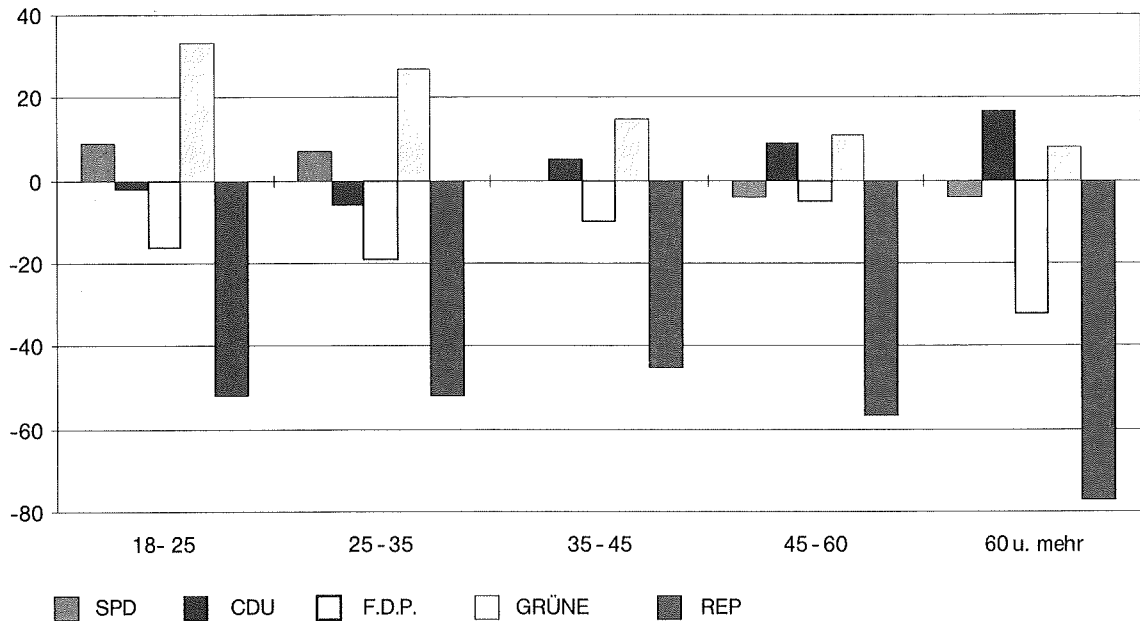
Bei SPD, CDU und F.D.P. war der Einsatz des Stimmensplitting eindeutig mit dem Alter korreliert. Bei allen drei Parteien nahm die Bereitschaft, die beiden Stimmen an unterschiedliche Parteien zu vergeben, mit zunehmendem Alter deutlich ab. Gaben von 1 000 SPD-Wählern im Alter zwischen 18 und 25 Jahren nur 852 Wahlkreis- und Landesstimme ihrer Partei, so waren es bei den über 60jährigen bereits 942. Bei den Anhängern der CDU stiegen die Werte für die Stimmzettel ohne

### 7. Kombination von Wahlkreis- und Landesstimmen bei den Landtagswahlen 1996 und 1991 nach Geschlecht

Landesstimme für	Wahl	Von 1000 Wählern, die mit ihrer Landesstimme vorstehende Partei oder ungültig wählten, wählten mit ihrer Wahlkreisstimme					
		SPD	CDU	F.D.P.	GRÜNE	Sonstige	ungültig
<b>Insgesamt</b>							
SPD	1996	903	35	17	29	7	10
	1991	936	18	11	24	4	7
CDU	1996	24	937	19	6	6	8
	1991	19	945	20	5	4	7
F.D.P.	1996	133	304	524	16	12	11
	1991	63	196	704	20	8	9
GRÜNE	1996	280	47	20	602	30	20
	1991	336	40	33	562	15	14
Sonstige	1996	159	156	67	84	426	108
	1991	183	150	83	104	379	101
ungültig	1996	90	130	16	11	15	738
	1991	94	110	21	12	10	753
<b>Männer</b>							
SPD	1996	908	34	15	26	8	9
	1991	936	18	11	24	5	6
CDU	1996	24	936	19	6	8	8
	1991	20	945	21	4	4	6
F.D.P.	1996	145	340	477	14	13	11
	1991	59	223	682	19	8	9
GRÜNE	1996	312	42	16	572	36	23
	1991	365	37	24	544	13	17
Sonstige	1996	161	163	63	67	426	121
	1991	197	160	80	97	356	110
ungültig	1996	77	96	12	12	20	782
	1991	61	82	20	9	13	815
<b>Frauen</b>							
SPD	1996	898	36	18	32	6	11
	1991	937	18	10	25	3	7
CDU	1996	24	939	18	6	4	9
	1991	19	945	20	5	3	8
F.D.P.	1996	120	265	577	18	9	11
	1991	68	169	727	21	8	7
GRÜNE	1996	254	52	24	628	25	17
	1991	310	42	41	578	16	13
Sonstige	1996	157	144	74	110	425	90
	1991	162	133	87	116	415	87
ungültig	1996	100	157	20	10	11	703
	1991	121	134	21	14	7	703

Stimmensplitting von 893 bei den jüngsten auf 960 bei den ältesten Wählerinnen und Wählern. Am größten waren die Unterschiede bei den Wählern der Freidemokraten, von denen ohnehin fast jeder zweite mit seiner Wahlkreisstimme eine andere Partei wählte. Von 1 000 Jungwählern dieser Partei gaben 378 ihrer eigenen Partei auch die Wahlkreisstimme, mehr noch, nämlich 395, wählten dagegen den Direktkandidaten der CDU. Für den Bewerber der SPD entschieden sich 154 der unter 25jährigen. F.D.P.-Wähler im Alter von über 60 Jahren votierten zu gut 57 % mit beiden Stimmen für ihre Partei.

Relation zwischen Wählern und Wählerinnen bei der Landtagswahl 1996  
 Auf 100 Männer treffen ... Frauen, Abweichung von den Werten der Gesamtwähler



Statistisches Landesamt Rheinland-Pfalz

Rund 30 % gaben dem Bewerber der Christdemokraten, gut 10 % dem der SPD die Direktstimme. Bei den GRÜNEN-Wählern sind die Zusammenhänge zwischen Stimmensplitting und Alter nicht ganz so ausgeprägt. Bei den 18- bis 25jährigen Wählerinnen und Wählern dieser Partei macht die Hälfte Gebrauch von der Möglichkeit, mit den beiden Stimmen unterschiedliche Par-

teien zu wählen. Bis zu den 45jährigen nimmt die Bereitschaft zum Stimmensplitting auf etwas mehr als ein Drittel ab, steigt aber mit zunehmendem Alter noch einmal an. Aus allen Altersgruppen bevorzugten die Wähler der GRÜNEN, wenn sie mit der Direktstimme den Kandidaten einer anderen Partei wählten, deutlich die Bewerber der Sozialdemokraten.

### III. Tabellen

#### 1. Landesergebnis Rheinland-Pfalz

	Landtagswahl 1996				Vergleichszahlen				Diff. LW 96 Landesstimmen zu	
	Wahlkreisstimmen		Landesstimmen		Landtagswahl 91 Landesstimmen		Bundestagswahl 94 Zweitstimmen		LW 91	BW 94
	Anzahl	%	Anzahl	%	Anzahl	%	Anzahl	%	% - Punkte	
Wahlberechtigte	2 987 099		2 987 099		2 928 865		2 985 384			
Wähler	2 114 933	70,8	2 114 933	70,8	2 163 556	73,9	2 456 152	82,3	- 3,1	- 11,5
Ungültige Stimmen	67 624	3,2	51 207	2,4	38 149	1,8	29 920	1,2	0,6	1,2
Gültige Stimmen	2 047 309	96,8	2 063 726	97,6	2 125 407	98,2	2 426 232	98,8	- 0,6	- 1,2
SPD	846 507	41,3	821 539	39,8	951 695	44,8	955 383	39,4	- 5,0	0,4
CDU	860 847	42,0	798 166	38,7	822 449	38,7	1 061 643	43,8	0,0	- 5,1
F.D.P.	137 730	6,7	184 426	8,9	146 400	6,9	168 475	6,9	2,0	2,0
GRÜNE	134 173	6,6	142 665	6,9	137 139	6,5	150 630	6,2	0,4	0,7
REP	42 103	2,1	71 499	3,5	43 480	2,0	45 265	1,9	1,5	1,6
ÖDP	13 641	0,7	10 879	0,5	19 355	0,9	8 524	0,4	- 0,4	0,1
BüSo	-	-	370	0,0	-	-	-	-	0,0	0,0
GRAUE	1 959	0,1	14 338	0,7	-	-	9 336	0,4	0,7	0,3
NPD	1 099	0,1	7 633	0,4	-	-	-	-	0,4	0,4
NATURGESETZ	3 010	0,1	6 201	0,3	-	-	6 005	0,2	0,3	0,1
PBC	1 355	0,1	3 402	0,2	-	-	-	-	0,2	0,2
STATT	1 154	0,1	2 608	0,1	-	-	5 508	0,2	0,1	- 0,1
CM	241	0,0	-	-	-	-	-	-	-	-
FAL	594	0,0	-	-	-	-	-	-	-	-
GPD	525	0,0	-	-	-	-	-	-	-	-
Boes, Hans-Josef	1 752	0,1	-	-	-	-	-	-	-	-
Jansen, Franz	619	0,0	-	-	-	-	-	-	-	-
Sonstige	-	-	-	-	4 889	0,2	15 463	0,6	- 0,2	- 0,6

#### 2. Sitzverteilung

Bezirk	1996				1991			
	SPD	CDU	F.D.P.	GRÜNE	SPD	CDU	F.D.P.	GRÜNE
1	-	12	3	2	-	12	2	2
2	-	10	3	1	-	10	2	1
3	-	9	2	2	-	9	2	2
4	-	10	2	2	-	9	1	2
Land	43	41	10	7	47	40	7	7

### 3. Gewählte Bewerber

#### Verzeichnis der gewählten Wahlkreisbewerber

Wahlkreis- nummer	Name, Vorname	Partei
1	Rosenbauer, Josef	CDU
2	Dr. Beth, Alfred	CDU
3	Wittlich, Werner	CDU
4	Remy, Sigurd	SPD
5	Hering, Hendrik	SPD
6	Schmidt, Ulla	CDU
7	Bruch, Karl Peter	SPD
8	Lewentz, Roger	SPD
9	Hörter, Michael	CDU
10	Schöneberg, Günter	CDU
11	Thelen, Hedi	CDU
12	Dr. Weiland, Adolf	CDU
13	Ernst, Guido Karl	CDU
14	Wirz, Walter	CDU
15	Jullien, Herbert	CDU
16	Bracht, Hans-Josef	CDU
17	Anheuser, Rudolf Peter	CDU
18	Dröscher, Peter Wilhelm	SPD
19	Redmer, Axel	SPD
20	Schneiders, Herbert	CDU
21	Billen, Michael	CDU
22	Berg, Johannes	CDU
23	Licht, Alexander Klaus	CDU
24	Dr. Mertes, Josef Peter	SPD
25	Böhr, Christoph	CDU
26	Schmitt, Dieter	CDU
27	Brede-Hoffmann, Ursula	SPD
28	Hammer, Helga	CDU
29	Kipp, Anne	SPD
30	Granold, Ute	CDU
31	Gerster, Florian	SPD
32	Brinkmann, Ernst-Günter	SPD
33	Zuber, Walter	SPD
34	Dr. Schiffmann, Dieter	SPD
35	Itzek, Gerd	SPD
36	Rott-Otte, Jeanette	SPD
37	Klamm, Hannelore	SPD
38	Dr. Gölter, Georg	CDU
39	Franzmann, Rudolf	SPD
40	Hartloff, Jochen	SPD
41	Mitrücker, Norbert	CDU
42	Frisch, Lutz	CDU
43	Rogel, Hildegard	SPD
44	Dr. Schmidt, Gerhard	SPD
45	Lang, Roland	SPD
46	Schneider, Ingrid	SPD
47	Lelle, Erhard	CDU
48	Weiner, Thomas	CDU
49	Beck, Kurt	SPD
50	Riedmaier, Theresia	SPD
51	Kramer, Manfred	CDU



Verzeichnis der gewählten Landes- und Bezirkslistenbewerber

Lfd. Nummer	Name, Vorname	Listenplatz
<b>1. Sozialdemokratische Partei Deutschlands (SPD)</b>		
<b>Landesliste</b>		
1	Grimm, Christoph	2
2	Mertes, Joachim	5
3	Jahns, Eda	7
4	Mittler, Gernot	9
5	Härtel, Roland	11
6	Pepper, Renate	12
7	Muscheid, Dieter	13
8	Lais, Klaus-Jürgen	15
9	Rösch, Günter	16
10	Spurzem, Anna Maria	17
11	Schweitzer, Harald	19
12	Schwarz, Franz Hermann	23
13	Pörksen, Carsten	26
14	Hammer, Klaus	27
15	Elsner, Petra	29
16	Prof. Dr. Preuss, Fritz	31
17	Schmitt, Astrid	34
18	Stretz, Norbert	36
19	Nagel, Clemens	39

Lfd. Nummer	Name, Vorname	Listenplatz
<b>3. Freie Demokratische Partei (F.D.P.)</b>		
<b>Bezirksliste für den Bezirk 1</b>		
1	Bauckhage, Hans-Artur	1
2	Hatzmann, Heike	2
3	Mertin, Herbert	3
<b>Bezirksliste für den Bezirk 2</b>		
4	Heinz, Hans-Günther	1
5	Caesar, Peter	2
6	Morsblech, Nicole	3
<b>Bezirksliste für den Bezirk 3</b>		
7	Brüderle, Rainer	1
8	Pahler, Ingrid	2
<b>Bezirksliste für den Bezirk 4</b>		
9	Eymael, Günter Helmut	1
10	Kuhn, Werner	2

Lfd. Nummer	Name, Vorname	Listenplatz
<b>2. Christlich Demokratische Union Deutschlands (CDU)</b>		
<b>Bezirksliste für den Bezirk 1</b>		
1	Nienkämper, Margot	2
2	Schneider, Angela Maria	4
<b>Bezirksliste für den Bezirk 2</b>		
3	Weinandy, Mathilde Barbara	3
<b>Bezirksliste für den Bezirk 3</b>		
4	Gerster, Johannes	1
5	Bischel, Franz Josef	4
6	Schuler, Peter	5
7	Müller, Christine	6
8	Keller, Josef	7
9	Schnabel, Heinz-Hermann	9
<b>Bezirksliste für den Bezirk 4</b>		
10	Kohnle-Gros, Maria Elisabeth	1
11	Geimer, Karl	3
12	Schneider, Christine	5
13	Dr. Altherr, Walter	6
14	Leonhard, Heinz	9

Lfd. Nummer	Name, Vorname	Listenplatz
<b>4. BÜNDNIS 90/DIE GRÜNEN (GRÜNE)</b>		
<b>Bezirksliste für den Bezirk 1</b>		
1	Thomas, Ise	1
2	Rieth, Dietmar	2
<b>Bezirksliste für den Bezirk 2</b>		
3	Kiltz, Elke	1
<b>Bezirksliste für den Bezirk 3</b>		
4	Bill, Gisela	1
5	Dr. Braun, Bernhard	2
<b>Bezirksliste für den Bezirk 4</b>		
6	Grützmaker, Elfriede	1
7	Dahm, Guido	2

#### 4. Ergebnisse der Wahlkreise

	Landtagswahl 1996				Vergleichszahlen Landtagswahl 91   Bundestagsw. 94				Diff. LW 96 Landes- stimmen zu LW 91   BW 94	
	Wahlkreisstimmen		Landesstimmen		Landesstimmen		Zweitstimmen		LW 91	BW 94
	Anzahl	%	Anzahl	%	Anzahl	%	Anzahl	%		
<b>Wahlkreis 01 - Betzdorf/Kirchen(Sieg)</b>										
Wahlberechtigte	46 039		46 039		46 052		46 255			
Wähler	31 068	67,5	31 068	67,5	34 378	74,7	38 394	83,0	7,2-	15,5-
Ungültige Stimmen	896	2,9	714	2,3	402	1,2	338	0,9	1,1	1,4
Gültige Stimmen	30 172	97,1	30 354	97,7	33 976	98,8	38 056	99,1	1,1-	1,4-
S P D	12 497	41,4	12 271	40,4	15 252	44,9	15 977	42,0	4,5-	1,6-
C D U	13 396	44,4	12 761	42,0	14 145	41,6	17 040	44,8	0,4	2,8-
F.D.P.	2 499	8,3	2 629	8,7	2 530	7,4	2 329	6,1	1,3	2,6
G R Ü N E	1 780	5,9	1 743	5,7	1 487	4,4	1 800	4,7	1,3	1,0
R E P	-	-	509	1,7	361	1,1	420	1,1	0,6	0,6
Ö D P	-	-	72	0,2	180	0,5	75	0,2	0,3-	0,0
G R A U E	-	-	129	0,4	-	-	84	0,2	0,4	0,2
N P D	-	-	58	0,2	-	-	-	-	0,2	0,2
NATURGESETZ	-	-	55	0,2	-	-	50	0,1	0,2	0,1
S T A T T	-	-	127	0,4	-	-	93	0,2	0,4	0,2
Sonstige	-	-	-	-	21	0,1	188	0,5	0,1-	0,5-
<b>Wahlkreis 02 - Altenkirchen/Westerwald</b>										
Wahlberechtigte	54 021		54 021		51 720		53 694			
Wähler	38 757	71,7	38 757	71,7	39 306	76,0	44 421	82,7	4,3-	11,0-
Ungültige Stimmen	1 065	2,7	959	2,5	546	1,4	434	1,0	1,1	1,5
Gültige Stimmen	37 692	97,3	37 798	97,5	38 760	98,6	43 987	99,0	1,1-	1,5-
S P D	14 976	39,7	14 982	39,6	17 215	44,4	17 793	40,5	4,8-	0,9-
C D U	17 986	47,7	16 372	43,3	16 194	41,8	19 827	45,1	1,5	1,8-
F.D.P.	2 147	5,7	2 998	7,9	2 648	6,8	2 994	6,8	1,1	1,1
G R Ü N E	2 322	6,2	2 265	6,0	1 853	4,8	2 300	5,2	1,2	0,8
R E P	-	-	582	1,5	618	1,6	447	1,0	0,1-	0,5
Ö D P	-	-	71	0,2	189	0,5	68	0,2	0,3-	0,0
G R A U E	-	-	169	0,4	-	-	136	0,3	0,4	0,1
N P D	-	-	92	0,2	-	-	-	-	0,2	0,2
NATURGESETZ	-	-	67	0,2	-	-	67	0,2	0,2	0,0
S T A T T	261	0,7	200	0,5	-	-	129	0,3	0,5	0,2
Sonstige	-	-	-	-	43	0,1	226	0,5	0,1-	0,5-
<b>Wahlkreis 03 - Linz am Rhein/Rengsdorf</b>										
Wahlberechtigte	64 893		64 893		62 618		64 376			
Wähler	45 557	70,2	45 557	70,2	47 443	75,8	54 348	84,4	5,6-	14,2-
Ungültige Stimmen	1 158	2,5	908	2,0	584	1,2	476	0,9	0,8	1,1
Gültige Stimmen	44 399	97,5	44 649	98,0	46 859	98,8	53 872	99,1	0,8-	1,1-
S P D	16 613	37,4	15 937	35,7	18 700	39,9	18 952	35,2	4,2-	0,5
C D U	21 807	49,1	20 157	45,1	21 673	46,3	26 166	48,6	1,2-	3,5-
F.D.P.	2 748	6,2	3 955	8,9	3 092	6,6	4 110	7,6	2,3	1,3
G R Ü N E	2 588	5,8	2 952	6,6	2 203	4,7	3 188	5,9	1,9	0,7
R E P	-	-	839	1,9	648	1,4	504	0,9	0,5	1,0
Ö D P	643	1,4	319	0,7	479	1,0	234	0,4	0,3-	0,3
G R A U E	-	-	247	0,6	-	-	197	0,4	0,6	0,2
N P D	-	-	76	0,2	-	-	-	-	0,2	0,2
NATURGESETZ	-	-	85	0,2	-	-	82	0,2	0,2	0,0
S T A T T	-	-	82	0,2	-	-	126	0,2	0,2	0,0
Sonstige	-	-	-	-	64	0,1	313	0,6	0,1-	0,6-
<b>Wahlkreis 04 - Neuwied</b>										
Wahlberechtigte	68 488		68 488		66 003		68 052			
Wähler	47 060	68,7	47 060	68,7	46 995	71,2	54 280	79,8	2,5-	11,1-
Ungültige Stimmen	1 557	3,3	1 080	2,3	1 720	3,7	520	1,0	1,4-	1,3
Gültige Stimmen	45 503	96,7	45 980	97,7	45 275	96,3	53 760	99,0	1,4	1,3-
S P D	20 817	45,7	21 218	46,1	23 783	52,5	24 972	46,5	6,4-	0,4-
C D U	18 029	39,6	16 682	36,3	15 450	34,1	20 818	38,7	2,2	2,4-
F.D.P.	2 778	6,1	3 380	7,4	2 460	5,4	3 543	6,6	2,0	0,8
G R Ü N E	3 242	7,1	2 927	6,4	2 585	5,7	2 933	5,5	0,7	0,9
R E P	-	-	931	2,0	666	1,5	560	1,0	0,5	1,0
Ö D P	637	1,4	269	0,6	289	0,6	161	0,3	0,0	0,3
G R A U E	-	-	300	0,7	-	-	211	0,4	0,7	0,3
N P D	-	-	109	0,2	-	-	-	-	0,2	0,2
NATURGESETZ	-	-	85	0,2	-	-	46	0,1	0,2	0,1
S T A T T	-	-	79	0,2	-	-	119	0,2	0,2	0,0
Sonstige	-	-	-	-	42	0,1	397	0,7	0,1-	0,7-

noch: 4. Ergebnisse der Wahlkreise

	Landtagswahl 1996				Vergleichszahlen				Diff. LW 96	
	Wahlkreisstimmen		Landesstimmen		Landtagswahl 91		Bundestagsw. 94		Landesstimmen zu	
	Anzahl	%	Anzahl	%	Anzahl	%	Anzahl	%	LW 91	BW 94
<b>Wahlkreis 05 - Bad Marienberg(Westerwald)/Westerbu</b>										
Wahlberechtigte	73 467		73 467		70 180		72 701			
Wähler	50 647	68,9	50 647	68,9	51 925	74,0	59 084	81,3	5,1-	12,4-
Ungültige Stimmen	1 630	3,2	1 058	2,1	752	1,4	583	1,0	0,7	1,1
Gültige Stimmen	49 017	96,8	49 589	97,9	51 173	98,6	58 501	99,0	0,7-	1,1-
S P D	23 072	47,1	21 281	42,9	24 179	47,2	25 380	43,4	4,3-	0,5-
C D U	20 250	41,3	19 356	39,0	20 050	39,2	24 962	42,7	0,2-	3,7-
F.D.P.	3 199	6,5	4 094	8,3	3 232	6,3	3 645	6,2	2,0	2,1
G R Ü N E	2 496	5,1	2 758	5,6	2 667	5,2	2 888	4,9	0,4	0,7
R E P	-	-	1 270	2,6	795	1,6	757	1,3	1,0	1,3
Ö D P	-	-	86	0,2	171	0,3	78	0,1	0,1-	0,1
G R A U E	-	-	302	0,6	-	-	222	0,4	0,6	0,2
N P D	-	-	155	0,3	-	-	-	-	0,3	0,3
NATURGESETZ	-	-	158	0,3	-	-	110	0,2	0,3	0,1
S T A T T	-	-	129	0,3	-	-	134	0,2	0,3	0,1
Sonstige	-	-	-	-	79	0,2	325	0,6	0,2-	0,6-
<b>Wahlkreis 06 - Montabaur</b>										
Wahlberechtigte	71 611		71 611		68 486		70 927			
Wähler	50 995	71,2	50 995	71,2	51 565	75,3	59 675	84,1	4,1-	12,9-
Ungültige Stimmen	1 780	3,5	1 283	2,5	822	1,6	558	0,9	0,9	1,6
Gültige Stimmen	49 215	96,5	49 712	97,5	50 743	98,4	59 117	99,1	0,9-	1,6-
S P D	17 456	35,5	17 108	34,4	19 332	38,1	20 246	34,2	3,7-	0,2
C D U	24 261	49,3	22 994	46,3	23 736	46,8	30 123	51,0	0,5-	4,7-
F.D.P.	3 105	6,3	4 329	8,7	3 556	7,0	4 036	6,8	1,7	1,9
G R Ü N E	3 441	7,0	3 314	6,7	3 118	6,1	3 294	5,6	0,6	1,1
R E P	-	-	1 071	2,2	692	1,4	605	1,0	0,8	1,2
Ö D P	-	-	101	0,2	234	0,5	74	0,1	0,3-	0,1
G R A U E	-	-	287	0,6	-	-	206	0,3	0,6	0,3
N P D	-	-	117	0,2	-	-	-	-	0,2	0,2
NATURGESETZ	427	0,9	287	0,6	-	-	105	0,2	0,6	0,4
S T A T T	-	-	104	0,2	-	-	133	0,2	0,2	0,0
G P D	525	1,1	-	-	-	-	-	-	-	-
Sonstige	-	-	-	-	75	0,1	295	0,5	0,1-	0,5-
<b>Wahlkreis 07 - Diez/Nassau</b>										
Wahlberechtigte	54 193		54 193		51 382		53 884			
Wähler	37 501	69,2	37 501	69,2	38 597	75,1	44 436	82,5	5,9-	13,3-
Ungültige Stimmen	1 155	3,1	787	2,1	406	1,1	396	0,9	1,0	1,2
Gültige Stimmen	36 346	96,9	36 714	97,9	38 191	98,9	44 040	99,1	1,0-	1,2-
S P D	18 211	50,1	16 773	45,7	19 192	50,3	20 444	46,4	4,6-	0,7-
C D U	13 159	36,2	12 252	33,4	13 485	35,3	16 759	38,1	1,9-	4,7-
F.D.P.	2 348	6,5	3 361	9,2	2 495	6,5	3 022	6,9	2,7	2,3
G R Ü N E	2 628	7,2	2 649	7,2	2 235	5,9	2 512	5,7	1,3	1,5
R E P	-	-	1 065	2,9	554	1,5	648	1,5	1,4	1,4
Ö D P	-	-	85	0,2	153	0,4	62	0,1	0,2-	0,1
G R A U E	-	-	202	0,6	-	-	163	0,4	0,6	0,2
N P D	-	-	133	0,4	-	-	-	-	0,4	0,4
NATURGESETZ	-	-	121	0,3	-	-	84	0,2	0,3	0,1
S T A T T	-	-	73	0,2	-	-	93	0,2	0,2	0,0
Sonstige	-	-	-	-	77	0,2	253	0,6	0,2-	0,6-
<b>Wahlkreis 08 - Koblenz/Lahnstein</b>										
Wahlberechtigte	63 998		63 998		65 641		64 715			
Wähler	45 764	71,5	45 764	71,5	49 845	75,9	54 390	84,0	4,4-	12,5-
Ungültige Stimmen	1 221	2,7	796	1,7	467	0,9	408	0,8	0,8	0,9
Gültige Stimmen	44 543	97,3	44 968	98,3	49 378	99,1	53 982	99,2	0,8-	0,9-
S P D	20 086	45,1	19 322	43,0	23 132	46,8	24 135	44,7	3,8-	1,7-
C D U	18 329	41,1	17 274	38,4	18 940	38,4	22 230	41,2	0,0	2,8-
F.D.P.	2 750	6,2	3 939	8,8	3 174	6,4	3 575	6,6	2,4	2,2
G R Ü N E	2 692	6,0	2 722	6,1	2 955	6,0	2 680	5,0	0,1	1,1
R E P	-	-	936	2,1	839	1,7	579	1,1	0,4	1,0
Ö D P	359	0,8	181	0,4	280	0,6	111	0,2	0,2-	0,2
G R A U E	-	-	269	0,6	-	-	186	0,3	0,6	0,3
N P D	-	-	105	0,2	-	-	-	-	0,2	0,2
NATURGESETZ	327	0,7	153	0,3	-	-	105	0,2	0,3	0,1
S T A T T	-	-	67	0,1	-	-	88	0,2	0,1	0,1-
Sonstige	-	-	-	-	58	0,1	293	0,5	0,1-	0,5-

noch: 4. Ergebnisse der Wahlkreise

	Landtagswahl 1996				Vergleichszahlen Landtagswahl 91   Bundestagsw. 94				Diff. LW 96 Landes- stimmen zu LW 91   BW 94	
	Wahlkreisstimmen		Landesstimmen		Landesstimmen		Zweitstimmen		% - Punkte	
	Anzahl	%	Anzahl	%	Anzahl	%	Anzahl	%		
<b>Wahlkreis 09 - Koblenz</b>										
Wahlberechtigte	63 668		63 668		65 375		64 618			
Wähler	41 853	65,7	41 853	65,7	46 116	70,5	51 618	79,9	4,8-	14,2-
Ungültige Stimmen	1 272	3,0	778	1,9	531	1,2	459	0,9	0,7	1,0
Gültige Stimmen	40 581	97,0	41 075	98,1	45 585	98,8	51 159	99,1	0,7-	1,0-
S P D	15 699	38,7	15 838	38,6	20 075	44,0	20 523	40,1	5,4-	1,5-
C D U	18 624	45,9	16 672	40,6	17 811	39,1	22 544	44,1	1,5	3,5-
F.D.P.	2 668	6,6	3 796	9,2	3 288	7,2	3 450	6,7	2,0	2,5
G R Ü N E	3 590	8,8	3 155	7,7	3 384	7,4	3 268	6,4	0,3	1,3
R E P	-	-	872	2,1	697	1,5	512	1,0	0,6	1,1
Ö D P	-	-	115	0,3	289	0,6	80	0,2	0,3-	0,1
G R A U E	-	-	322	0,8	-	-	197	0,4	0,8	0,4
N P D	-	-	131	0,3	-	-	-	-	0,3	0,3
NATURGESETZ	-	-	93	0,2	-	-	98	0,2	0,2	0,0
S T A T T	-	-	81	0,2	-	-	89	0,2	0,2	0,0
Sonstige	-	-	-	-	41	0,1	398	0,8	0,1-	0,8-
<b>Wahlkreis 10 - Bendorf/Weißenthurm</b>										
Wahlberechtigte	47 408		47 408		47 081		47 350			
Wähler	33 172	70,0	33 172	70,0	35 160	74,7	39 226	82,8	4,7-	12,8-
Ungültige Stimmen	1 067	3,2	727	2,2	441	1,3	354	0,9	0,9	1,3
Gültige Stimmen	32 105	96,8	32 445	97,8	34 719	98,7	38 872	99,1	0,9-	1,3-
S P D	13 707	42,7	13 651	42,1	16 056	46,2	15 901	40,9	4,1-	1,2
C D U	14 380	44,8	13 318	41,0	13 855	39,9	17 548	45,1	1,1	4,1-
F.D.P.	1 837	5,7	2 550	7,9	2 003	5,8	2 585	6,7	2,1	1,2
G R Ü N E	2 181	6,8	1 826	5,6	2 107	6,1	1 993	5,1	0,5-	0,5
R E P	-	-	570	1,8	439	1,3	318	0,8	0,5	1,0
Ö D P	-	-	96	0,3	220	0,6	72	0,2	0,3-	0,1
G R A U E	-	-	206	0,6	-	-	124	0,3	0,6	0,3
N P D	-	-	85	0,3	-	-	-	-	0,3	0,3
NATURGESETZ	-	-	81	0,2	-	-	79	0,2	0,2	0,0
S T A T T	-	-	62	0,2	-	-	63	0,2	0,2	0,0
Sonstige	-	-	-	-	39	0,1	189	0,5	0,1-	0,5-
<b>Wahlkreis 11 - Andernach</b>										
Wahlberechtigte	44 606		44 606		43 757		44 623			
Wähler	30 644	68,7	30 644	68,7	31 667	72,4	35 277	79,1	3,7-	10,4-
Ungültige Stimmen	658	2,1	593	1,9	421	1,3	416	1,2	0,6	0,7
Gültige Stimmen	29 986	97,9	30 051	98,1	31 246	98,7	34 861	98,8	0,6-	0,7-
S P D	12 921	43,1	12 409	41,3	14 126	45,2	14 171	40,7	3,9-	0,6
C D U	13 186	44,0	12 709	42,3	12 770	40,9	15 957	45,8	1,4	3,5-
F.D.P.	1 327	4,4	2 111	7,0	1 813	5,8	2 122	6,1	1,2	0,9
G R Ü N E	1 667	5,6	1 652	5,5	1 890	6,0	1 750	5,0	0,5-	0,5
R E P	885	3,0	827	2,8	479	1,5	402	1,2	1,3	1,6
Ö D P	-	-	70	0,2	128	0,4	68	0,2	0,2-	0,0
G R A U E	-	-	134	0,4	-	-	119	0,3	0,4	0,1
N P D	-	-	38	0,1	-	-	-	-	0,1	0,1
NATURGESETZ	-	-	52	0,2	-	-	57	0,2	0,2	0,0
S T A T T	-	-	49	0,2	-	-	44	0,1	0,2	0,1
Sonstige	-	-	-	-	40	0,1	171	0,5	0,1-	0,5-
<b>Wahlkreis 12 - Mayen</b>										
Wahlberechtigte	64 709		64 709		62 489		63 736			
Wähler	47 076	72,8	47 076	72,8	47 913	76,7	52 968	83,1	3,9-	10,3-
Ungültige Stimmen	1 394	3,0	1 029	2,2	813	1,7	518	1,0	0,5	1,2
Gültige Stimmen	45 682	97,0	46 047	97,8	47 100	98,3	52 450	99,0	0,5-	1,2-
S P D	17 775	38,9	17 612	38,2	19 451	41,3	19 391	37,0	3,1-	1,2
C D U	22 229	48,7	20 801	45,2	21 086	44,8	25 806	49,2	0,4	4,0-
F.D.P.	3 037	6,6	3 831	8,3	3 029	6,4	3 513	6,7	1,9	1,6
G R Ü N E	2 641	5,8	2 458	5,3	2 675	5,7	2 628	5,0	0,4-	0,3
R E P	-	-	756	1,6	480	1,0	455	0,9	0,6	0,7
Ö D P	-	-	146	0,3	327	0,7	118	0,2	0,4-	0,1
G R A U E	-	-	220	0,5	-	-	149	0,3	0,5	0,2
N P D	-	-	70	0,2	-	-	-	-	0,2	0,2
NATURGESETZ	-	-	80	0,2	-	-	77	0,1	0,2	0,1
S T A T T	-	-	73	0,2	-	-	100	0,2	0,2	0,0
Sonstige	-	-	-	-	52	0,1	213	0,4	0,1-	0,4-

noch: 4. Ergebnisse der Wahlkreise

	Landtagswahl 1996				Vergleichszahlen				Diff. LW 96	
	Wahlkreisstimmen		Landesstimmen		Landesstimmen		Zweitstimmen		Landes-	stimm-
	Anzahl	%	Anzahl	%	Anzahl	%	Anzahl	%	LW 91	BW 94
<b>Wahlkreis 13 - Remagen/Sinzig</b>										
Wahlberechtigte	46 558		46 558		45 225		46 266			
Wähler	31 551	67,8	31 551	67,8	32 023	70,8	37 745	81,6	3,0-	13,8-
Ungültige Stimmen	962	3,0	851	2,7	456	1,4	352	0,9	1,3	1,8
Gültige Stimmen	30 589	97,0	30 700	97,3	31 567	98,6	37 393	99,1	1,3-	1,8-
S P D	12 158	39,7	10 571	34,4	11 869	37,6	12 345	33,0	3,2-	1,4
C D U	14 910	48,7	13 782	44,9	15 081	47,8	18 438	49,3	2,9-	4,4-
F.D.P.	2 139	7,0	3 020	9,8	2 202	7,0	3 224	8,6	2,8	1,2
G R Ü N E	-	-	2 107	6,9	1 568	5,0	2 302	6,2	1,9	0,7
R E P	636	2,1	611	2,0	339	1,1	362	1,0	0,9	1,0
Ö D P	746	2,4	266	0,9	479	1,5	219	0,6	0,6-	0,3
G R A U E	-	-	159	0,5	-	-	162	0,4	0,5	0,1
N P D	-	-	57	0,2	-	-	-	-	0,2	0,2
NATURGESETZ	-	-	71	0,2	-	-	42	0,1	0,2	0,1
S T A T T	-	-	56	0,2	-	-	84	0,2	0,2	0,0
Sonstige	-	-	-	-	29	0,1	215	0,6	0,1-	0,6-
<b>Wahlkreis 14 - Bad Neuenahr-Ahrweiler</b>										
Wahlberechtigte	47 231		47 231		46 091		46 978			
Wähler	33 379	70,7	33 379	70,7	34 429	74,7	39 658	84,4	4,0-	13,7-
Ungültige Stimmen	1 206	3,6	960	2,9	557	1,6	438	1,1	1,3	1,8
Gültige Stimmen	32 173	96,4	32 419	97,1	33 872	98,4	39 220	98,9	1,3-	1,8-
S P D	9 092	28,3	8 422	26,0	9 805	28,9	9 969	25,4	2,9-	0,6
C D U	17 239	53,6	16 943	52,3	18 408	54,3	22 145	56,5	2,0-	4,2-
F.D.P.	2 993	9,3	3 856	11,9	2 743	8,1	3 675	9,4	3,8	2,5
G R Ü N E	-	-	1 838	5,7	1 479	4,4	2 053	5,2	1,3	0,5
R E P	-	-	479	1,5	452	1,3	378	1,0	0,2	0,5
Ö D P	1 097	3,4	428	1,3	948	2,8	437	1,1	1,5-	0,2
G R A U E	-	-	214	0,7	-	-	151	0,4	0,7	0,3
N P D	-	-	83	0,3	-	-	-	-	0,3	0,3
NATURGESETZ	-	-	73	0,2	-	-	65	0,2	0,2	0,0
S T A T T	-	-	83	0,3	-	-	119	0,3	0,3	0,0
Boes, Hans-Josef	1 752	5,4	-	-	-	-	-	-	-	-
Sonstige	-	-	-	-	37	0,1	228	0,6	0,1-	0,6-
<b>Wahlkreis 15 - Cochem-Zell</b>										
Wahlberechtigte	51 161		51 161		49 934		51 327			
Wähler	38 035	74,3	38 035	74,3	40 121	80,3	43 484	84,7	6,0-	10,4-
Ungültige Stimmen	1 524	4,0	1 101	2,9	999	2,5	711	1,6	0,4	1,3
Gültige Stimmen	36 511	96,0	36 934	97,1	39 122	97,5	42 773	98,4	0,4-	1,3-
S P D	10 722	29,4	10 752	29,1	12 468	31,9	11 565	27,0	2,8-	2,1
C D U	21 059	57,7	19 945	54,0	21 369	54,6	25 526	59,7	0,6-	5,7-
F.D.P.	2 467	6,8	3 426	9,3	2 502	6,4	2 831	6,6	2,9	2,7
G R Ü N E	2 263	6,2	1 715	4,6	1 963	5,0	1 890	4,4	0,4-	0,2
R E P	-	-	575	1,6	576	1,5	421	1,0	0,1	0,6
Ö D P	-	-	93	0,3	180	0,5	62	0,1	0,2-	0,2
G R A U E	-	-	191	0,5	-	-	127	0,3	0,5	0,2
N P D	-	-	101	0,3	-	-	-	-	0,3	0,3
NATURGESETZ	-	-	82	0,2	-	-	98	0,2	0,2	0,0
S T A T T	-	-	54	0,1	-	-	85	0,2	0,1	0,1-
Sonstige	-	-	-	-	64	0,2	168	0,4	0,2-	0,4-
<b>Wahlkreis 16 - Rhein-Hunsrück</b>										
Wahlberechtigte	62 967		62 967		60 443		62 388			
Wähler	47 368	75,2	47 368	75,2	48 001	79,4	52 715	84,5	4,2-	9,3-
Ungültige Stimmen	1 452	3,1	1 082	2,3	667	1,4	576	1,1	0,9	1,2
Gültige Stimmen	45 916	96,9	46 286	97,7	47 334	98,6	52 139	98,9	0,9-	1,2-
S P D	16 947	36,9	16 529	35,7	19 314	40,8	18 654	35,8	5,1-	0,1-
C D U	21 622	47,1	20 292	43,8	20 442	43,2	24 542	47,1	0,6	3,3-
F.D.P.	3 955	8,6	4 646	10,0	3 960	8,4	4 288	8,2	1,6	1,8
G R Ü N E	3 392	7,4	3 126	6,8	2 776	5,9	3 233	6,2	0,9	0,6
R E P	-	-	933	2,0	484	1,0	577	1,1	1,0	0,9
Ö D P	-	-	203	0,4	293	0,6	128	0,2	0,2-	0,2
G R A U E	-	-	256	0,6	-	-	170	0,3	0,6	0,3
N P D	-	-	104	0,2	-	-	-	-	0,2	0,2
NATURGESETZ	-	-	107	0,2	-	-	153	0,3	0,2	0,1-
S T A T T	-	-	90	0,2	-	-	132	0,3	0,2	0,1-
Sonstige	-	-	-	-	65	0,1	262	0,5	0,1-	0,5-

noch: 4. Ergebnisse der Wahlkreise

	Landtagswahl 1996				Vergleichszahlen				Diff. LW 96	
	Wahlkreisstimmen		Landesstimmen		Landtagswahl 91		Bundestagsw. 94		Landesstimmen zu	
	Anzahl	%	Anzahl	%	Anzahl	%	Anzahl	%	LW 91	BW 94
Wahlkreis 17 - Bad Kreuznach										
Wahlberechtigte	63 123		63 123		62 087		62 889			
Wähler	42 583	67,5	42 583	67,5	44 183	71,2	50 400	80,1	3,7-	12,6-
Ungültige Stimmen	1 407	3,3	899	2,1	603	1,4	537	1,1	0,7	1,0
Gültige Stimmen	41 176	96,7	41 684	97,9	43 580	98,6	49 863	98,9	0,7-	1,0-
S P D	16 425	39,9	16 306	39,1	19 334	44,4	19 715	39,5	5,3-	0,4-
C D U	17 163	41,7	15 472	37,1	16 209	37,2	20 807	41,7	0,1-	4,6-
F.D.P.	3 355	8,1	4 650	11,2	3 865	8,9	4 214	8,5	2,3	2,7
G R Ü N E	3 638	8,8	3 243	7,8	3 120	7,2	3 408	6,8	0,6	1,0
R E P	-	-	848	2,0	601	1,4	819	1,6	0,6	0,4
Ö D P	-	-	128	0,3	249	0,6	144	0,3	0,3-	0,0
G R A U E	-	-	264	0,6	-	-	189	0,4	0,6	0,2
N P D	-	-	286	0,7	-	-	-	-	0,7	0,7
NATURGESETZ	-	-	82	0,2	-	-	92	0,2	0,2	0,0
S T A T T	595	1,4	405	1,0	-	-	145	0,3	1,0	0,7
Sonstige	-	-	-	-	202	0,5	330	0,7	0,5-	0,7-
Wahlkreis 18 - Kirn/Bad Sobernheim										
Wahlberechtigte	55 308		55 308		54 370		55 251			
Wähler	40 902	74,0	40 902	74,0	41 609	76,5	46 131	83,5	2,5-	9,5-
Ungültige Stimmen	1 140	2,8	930	2,3	580	1,4	537	1,2	0,9	1,1
Gültige Stimmen	39 762	97,2	39 972	97,7	41 029	98,6	45 594	98,8	0,9-	1,1-
S P D	18 732	47,1	18 352	45,9	21 624	52,7	21 488	47,1	6,8-	1,2-
C D U	15 494	39,0	13 465	33,7	13 118	32,0	17 087	37,5	1,7	3,8-
F.D.P.	1 857	4,7	3 684	9,2	3 025	7,4	3 015	6,6	1,8	2,6
G R Ü N E	3 381	8,5	2 819	7,1	2 446	6,0	2 696	5,9	1,1	1,2
R E P	-	-	867	2,2	478	1,2	674	1,5	1,0	0,7
Ö D P	-	-	81	0,2	206	0,5	100	0,2	0,3-	0,0
G R A U E	-	-	203	0,5	-	-	126	0,3	0,5	0,2
N P D	-	-	213	0,5	-	-	-	-	0,5	0,5
NATURGESETZ	-	-	70	0,2	-	-	78	0,2	0,2	0,0
S T A T T	298	0,7	218	0,5	-	-	110	0,2	0,5	0,3
Sonstige	-	-	-	-	132	0,3	220	0,5	0,3-	0,5-
Wahlkreis 19 - Birkenfeld										
Wahlberechtigte	70 807		70 807		70 004		71 070			
Wähler	46 195	65,2	46 195	65,2	49 351	70,5	56 285	79,2	5,3-	14,0-
Ungültige Stimmen	1 578	3,4	1 085	2,3	572	1,2	654	1,2	1,1	1,1
Gültige Stimmen	44 617	96,6	45 110	97,7	48 779	98,8	55 631	98,8	1,1-	1,1-
S P D	19 687	44,1	19 835	44,0	24 757	50,8	25 298	45,5	6,8-	1,5-
C D U	16 027	35,9	15 055	33,4	16 405	33,6	21 185	38,1	0,2-	4,7-
F.D.P.	5 898	13,2	5 476	12,1	4 049	8,3	4 160	7,5	3,8	4,6
G R Ü N E	2 386	5,3	2 383	5,3	2 579	5,3	2 875	5,2	0,0	0,1
R E P	-	-	1 545	3,4	689	1,4	1 171	2,1	2,0	1,3
Ö D P	-	-	120	0,3	196	0,4	143	0,3	0,1-	0,0
G R A U E	-	-	266	0,6	-	-	209	0,4	0,6	0,2
N P D	-	-	205	0,5	-	-	-	-	0,5	0,5
NATURGESETZ	-	-	112	0,2	-	-	134	0,2	0,2	0,0
S T A T T	-	-	113	0,3	-	-	126	0,2	0,3	0,1
Jansen, Franz	619	1,4	-	-	-	-	-	-	-	-
Sonstige	-	-	-	-	104	0,2	330	0,6	0,2-	0,6-
Wahlkreis 20 - Daun										
Wahlberechtigte	48 476		48 476		47 044		48 222			
Wähler	34 621	71,4	34 621	71,4	35 067	74,5	39 758	82,4	3,1-	11,0-
Ungültige Stimmen	1 215	3,5	942	2,7	801	2,3	596	1,5	0,4	1,2
Gültige Stimmen	33 406	96,5	33 679	97,3	34 266	97,7	39 162	98,5	0,4-	1,2-
S P D	10 630	31,8	10 329	30,7	12 181	35,5	11 564	29,5	4,8-	1,2
C D U	18 810	56,3	17 679	52,5	17 369	50,7	22 187	56,7	1,8	4,2-
F.D.P.	2 440	7,3	3 034	9,0	2 311	6,7	2 535	6,5	2,3	2,5
G R Ü N E	1 526	4,6	1 612	4,8	1 592	4,6	1 963	5,0	0,2	0,2-
R E P	-	-	492	1,5	493	1,4	346	0,9	0,1	0,6
Ö D P	-	-	90	0,3	239	0,7	116	0,3	0,4-	0,0
G R A U E	-	-	254	0,8	-	-	144	0,4	0,8	0,4
N P D	-	-	56	0,2	-	-	-	-	0,2	0,2
NATURGESETZ	-	-	78	0,2	-	-	61	0,2	0,2	0,0
S T A T T	-	-	55	0,2	-	-	71	0,2	0,2	0,0
Sonstige	-	-	-	-	81	0,2	175	0,4	0,2-	0,4-

noch: 4. Ergebnisse der Wahlkreise

	Landtagswahl 1996				Vergleichszahlen				Diff. LW 96	
	Wahlkreisstimmen		Landesstimmen		Landtagswahl 91		Bundestagsw. 94		Landesstimmen zu	
	Anzahl	%	Anzahl	%	Anzahl	%	Anzahl	%	LW 91	BW 94
Wahlkreis 21 - Bitburg/Prüm										
Wahlberechtigte	73 746		73 746		72 248		73 408			
Wähler	52 300	70,9	52 300	70,9	53 027	73,4	59 726	81,4	2,5-	10,5-
Ungültige Stimmen	1 883	3,6	1 574	3,0	1 559	2,9	969	1,6	0,1	1,4
Gültige Stimmen	50 417	96,4	50 726	97,0	51 468	97,1	58 757	98,4	0,1-	1,4-
S P D	17 244	34,2	17 527	34,6	21 162	41,1	20 349	34,6	6,5-	0,0
C D U	25 622	50,8	23 468	46,3	22 767	44,2	29 785	50,7	2,1	4,4-
F.D.P.	3 011	6,0	4 942	9,7	3 357	6,5	4 099	7,0	3,2	2,7
G R Ü N E	2 612	5,2	2 571	5,1	2 697	5,2	3 085	5,3	0,1-	0,2-
R E P	-	-	684	1,3	685	1,3	455	0,8	0,0	0,5
Ö D P	562	1,1	280	0,6	704	1,4	290	0,5	0,8-	0,1
G R A U E	1 366	2,7	1 001	2,0	-	-	256	0,4	2,0	1,6
N P D	-	-	88	0,2	-	-	-	-	0,2	0,2
NATURGESETZ	-	-	90	0,2	-	-	98	0,2	0,2	0,0
S T A T T	-	-	75	0,1	-	-	107	0,2	0,1	0,1-
Sonstige	-	-	-	-	96	0,2	233	0,4	0,2-	0,4-
Wahlkreis 22 - Wittlich										
Wahlberechtigte	42 214		42 214		41 012		41 793			
Wähler	29 996	71,1	29 996	71,1	30 203	73,6	34 307	82,1	2,5-	11,0-
Ungültige Stimmen	1 057	3,5	795	2,7	645	2,1	511	1,5	0,6	1,2
Gültige Stimmen	28 939	96,5	29 201	97,3	29 558	97,9	33 796	98,5	0,6-	1,2-
S P D	10 050	34,7	9 691	33,2	10 970	37,1	11 188	33,1	3,9-	0,1
C D U	14 400	49,8	13 489	46,2	13 438	45,5	17 413	51,5	0,7	5,3-
F.D.P.	2 398	8,3	2 923	10,0	2 425	8,2	2 301	6,8	1,8	3,2
G R Ü N E	2 091	7,2	1 941	6,6	1 850	6,3	2 065	6,1	0,3	0,5
R E P	-	-	611	2,1	591	2,0	357	1,1	0,1	1,0
Ö D P	-	-	86	0,3	235	0,8	84	0,2	0,5-	0,1
G R A U E	-	-	269	0,9	-	-	121	0,4	0,9	0,5
N P D	-	-	62	0,2	-	-	-	-	0,2	0,2
NATURGESETZ	-	-	81	0,3	-	-	59	0,2	0,3	0,1
S T A T T	-	-	48	0,2	-	-	53	0,2	0,2	0,0
Sonstige	-	-	-	-	49	0,2	155	0,5	0,2-	0,5-
Wahlkreis 23 - Bernkastel-Kues/Morbach										
Wahlberechtigte	61 499		61 499		58 288		61 599			
Wähler	43 943	71,5	43 943	71,5	43 590	74,8	49 489	80,3	3,3-	8,8-
Ungültige Stimmen	1 649	3,8	1 254	2,9	1 092	2,5	834	1,7	0,4	1,2
Gültige Stimmen	42 294	96,2	42 689	97,1	42 498	97,5	48 655	98,3	0,4-	1,2-
S P D	15 160	35,8	15 066	35,3	17 080	40,2	16 856	34,6	4,9-	0,7
C D U	19 638	46,4	17 747	41,6	17 562	41,3	23 107	47,5	0,3	5,9-
F.D.P.	4 851	11,5	5 543	13,0	3 969	9,3	4 488	9,2	3,7	3,8
G R Ü N E	2 645	6,3	2 466	5,8	2 525	5,9	2 670	5,5	0,1-	0,3
R E P	-	-	1 088	2,5	1 089	2,6	731	1,5	0,1-	1,0
Ö D P	-	-	148	0,3	209	0,5	96	0,2	0,2-	0,1
G R A U E	-	-	318	0,7	-	-	174	0,4	0,7	0,3
N P D	-	-	131	0,3	-	-	-	-	0,3	0,3
NATURGESETZ	-	-	103	0,2	-	-	121	0,2	0,2	0,0
S T A T T	-	-	79	0,2	-	-	127	0,3	0,2	0,1-
Sonstige	-	-	-	-	64	0,2	285	0,6	0,2-	0,6-
Wahlkreis 24 - Trier/Schweich										
Wahlberechtigte	61 268		61 268		60 542		61 163			
Wähler	43 833	71,5	43 833	71,5	46 791	77,3	51 786	84,7	5,8-	13,2-
Ungültige Stimmen	1 633	3,7	1 112	2,5	1 156	2,5	752	1,5	0,0	1,0
Gültige Stimmen	42 200	96,3	42 721	97,5	45 635	97,5	51 034	98,5	0,0	1,0-
S P D	18 483	43,8	17 290	40,5	21 139	46,3	20 225	39,6	5,8-	0,9
C D U	18 308	43,4	17 223	40,3	17 765	38,9	23 503	46,1	1,4	5,8-
F.D.P.	2 360	5,6	3 462	8,1	2 515	5,5	2 796	5,5	2,6	2,6
G R Ü N E	3 049	7,2	3 030	7,1	3 034	6,6	3 134	6,1	0,5	1,0
R E P	-	-	904	2,1	760	1,7	550	1,1	0,4	1,0
Ö D P	-	-	117	0,3	329	0,7	123	0,2	0,4-	0,1
G R A U E	-	-	424	1,0	-	-	182	0,4	1,0	0,6
N P D	-	-	87	0,2	-	-	-	-	0,2	0,2
NATURGESETZ	-	-	103	0,2	-	-	142	0,3	0,2	0,1-
S T A T T	-	-	81	0,2	-	-	106	0,2	0,2	0,0
Sonstige	-	-	-	-	93	0,2	273	0,5	0,2-	0,5-

noch: 4. Ergebnisse der Wahlkreise

	Landtagswahl 1996				Vergleichszahlen				Diff. LW 96	
	Wahlkreisstimmen		Landesstimmen		Landtagswahl 91		Bundestagsw. 94		Landesstimmen zu	
	Anzahl	%	Anzahl	%	Anzahl	%	Anzahl	%	LW 91	BW 94
<b>Wahlkreis 25 - Trier</b>										
Wahlberechtigte	62 246		62 246		62 502		62 730			
Wähler	39 772	63,9	39 772	63,9	42 723	68,4	48 016	76,5	4,5-	12,6-
Ungültige Stimmen	695	1,7	628	1,6	535	1,3	477	1,0	0,3	0,6
Gültige Stimmen	39 077	98,3	39 144	98,4	42 188	98,7	47 539	99,0	0,3-	0,6-
S P D	14 724	37,7	14 118	36,1	18 411	43,6	18 425	38,8	7,5-	2,7-
C D U	16 473	42,2	15 414	39,4	16 526	39,2	19 944	42,0	0,2	2,6-
F.D.P.	2 001	5,1	3 088	7,9	2 410	5,7	3 091	6,5	2,2	1,4
G R Ü N E	4 512	11,5	4 888	12,5	3 881	9,2	4 614	9,7	3,3	2,8
R E P	774	2,0	795	2,0	477	1,1	451	0,9	0,9	1,1
Ö D P	-	-	151	0,4	439	1,0	151	0,3	0,6-	0,1
G R A U E	593	1,5	522	1,3	-	-	176	0,4	1,3	0,9
N P D	-	-	43	0,1	-	-	-	-	0,1	0,1
NATURGESETZ	-	-	67	0,2	-	-	103	0,2	0,2	0,0
S T A T T	-	-	58	0,1	-	-	70	0,1	0,1	0,0
Sonstige	-	-	-	-	44	0,1	514	1,1	0,1-	1,1-
<b>Wahlkreis 26 - Konz/Saarburg</b>										
Wahlberechtigte	56 298		56 298		54 959		56 097			
Wähler	41 289	73,3	41 289	73,3	42 866	78,0	47 369	84,4	4,7-	11,1-
Ungültige Stimmen	1 425	3,5	1 157	2,8	1 151	2,7	701	1,5	0,1	1,3
Gültige Stimmen	39 864	96,5	40 132	97,2	41 715	97,3	46 668	98,5	0,1-	1,3-
S P D	15 984	40,1	16 241	40,5	19 534	46,8	18 867	40,4	6,3-	0,1
C D U	18 135	45,5	16 771	41,8	16 729	40,1	21 645	46,4	1,7	4,6-
F.D.P.	2 166	5,4	2 872	7,2	2 333	5,6	2 423	5,2	1,6	2,0
G R Ü N E	2 476	6,2	2 377	5,9	2 210	5,3	2 461	5,3	0,6	0,6
R E P	1 103	2,8	1 106	2,8	592	1,4	552	1,2	1,4	1,6
Ö D P	-	-	138	0,3	251	0,6	127	0,3	0,3-	0,0
G R A U E	-	-	381	0,9	-	-	174	0,4	0,9	0,5
N P D	-	-	67	0,2	-	-	-	-	0,2	0,2
NATURGESETZ	-	-	112	0,3	-	-	124	0,3	0,3	0,0
S T A T T	-	-	67	0,2	-	-	87	0,2	0,2	0,0
Sonstige	-	-	-	-	66	0,2	208	0,4	0,2-	0,4-
<b>Wahlkreis 27 - Mainz I</b>										
Wahlberechtigte	58 363		58 363		63 722		60 210			
Wähler	38 835	66,5	38 835	66,5	43 198	67,8	47 282	78,5	1,3-	12,0-
Ungültige Stimmen	739	1,9	678	1,7	453	1,0	447	0,9	0,7	0,8
Gültige Stimmen	38 096	98,1	38 157	98,3	42 745	99,0	46 835	99,1	0,7-	0,8-
S P D	14 985	39,3	14 442	37,8	18 557	43,4	17 944	38,3	5,6-	0,5-
C D U	14 413	37,8	12 852	33,7	14 058	32,9	17 356	37,1	0,8	3,4-
F.D.P.	2 053	5,4	3 440	9,0	3 168	7,4	3 431	7,3	1,6	1,7
G R Ü N E	4 349	11,4	4 875	12,8	5 235	12,2	5 401	11,5	0,6	1,3
R E P	1 725	4,5	1 690	4,4	1 040	2,4	1 179	2,5	2,0	1,9
Ö D P	367	1,0	280	0,7	599	1,4	250	0,5	0,7-	0,2
B ü S o	-	-	16	0,0	-	-	-	-	0,0	0,0
G R A U E	-	-	312	0,8	-	-	361	0,8	0,8	0,0
N P D	-	-	49	0,1	-	-	-	-	0,1	0,1
NATURGESETZ	204	0,5	137	0,4	-	-	101	0,2	0,4	0,2
P B C	-	-	64	0,2	-	-	-	-	0,2	0,2
Sonstige	-	-	-	-	88	0,2	812	1,7	0,2-	1,7-
<b>Wahlkreis 28 - Mainz II</b>										
Wahlberechtigte	69 402		69 402		70 007		69 855			
Wähler	51 161	73,7	51 161	73,7	52 262	74,7	58 832	84,2	1,0-	10,5-
Ungültige Stimmen	927	1,8	812	1,6	606	1,2	465	0,8	0,4	0,8
Gültige Stimmen	50 234	98,2	50 349	98,4	51 656	98,8	58 367	99,2	0,4-	0,8-
S P D	17 141	34,1	16 644	33,1	19 995	38,7	19 380	33,2	5,6-	0,1-
C D U	20 414	40,6	19 563	38,9	18 926	36,6	24 669	42,3	2,3	3,4-
F.D.P.	5 028	10,0	5 761	11,4	5 274	10,2	5 752	9,9	1,2	1,5
G R Ü N E	4 789	9,5	5 407	10,7	5 492	10,6	5 883	10,1	0,1	0,6
R E P	1 886	3,8	1 766	3,5	963	1,9	1 187	2,0	1,6	1,5
Ö D P	746	1,5	560	1,1	928	1,8	390	0,7	0,7-	0,4
B ü S o	-	-	30	0,1	-	-	-	-	0,1	0,1
G R A U E	-	-	335	0,7	-	-	311	0,5	0,7	0,2
N P D	-	-	61	0,1	-	-	-	-	0,1	0,1
NATURGESETZ	230	0,5	158	0,3	-	-	100	0,2	0,3	0,1
P B C	-	-	64	0,1	-	-	-	-	0,1	0,1
Sonstige	-	-	-	-	78	0,2	695	1,2	0,2-	1,2-



noch: 4. Ergebnisse der Wahlkreise

	Landtagswahl 1996				Vergleichszahlen Landtagswahl 91 Bundestagsw. 94				Diff. LW 96 Landes- stimmen zu LW 91   BW 94	
	Wahlkreisstimmen		Landesstimmen		Landesstimmen		Zweitstimmen		LW 91	BW 94
	Anzahl	%	Anzahl	%	Anzahl	%	Anzahl	%		
<b>Wahlkreis 29 - Bingen am Rhein</b>										
Wahlberechtigte	50 889		50 889		49 338		50 959			
Wähler	36 516	71,8	36 516	71,8	37 871	76,8	42 946	84,3	5,0-	12,5-
Ungültige Stimmen	1 021	2,8	705	1,9	664	1,8	482	1,1	0,1	0,8
Gültige Stimmen	35 495	97,2	35 811	98,1	37 207	98,2	42 464	98,9	0,1-	0,8-
S P D	14 860	41,9	14 410	40,2	16 105	43,3	16 368	38,5	3,1-	1,7
C D U	14 715	41,5	13 434	37,5	14 047	37,8	18 352	43,2	0,3-	5,7-
F. D. P.	2 666	7,5	3 977	11,1	3 040	8,2	3 366	7,9	2,9	3,2
G R Ü N E	2 779	7,8	2 621	7,3	3 074	8,3	3 023	7,1	1,0-	0,2
R E P	-	-	732	2,0	602	1,6	628	1,5	0,4	0,5
Ö D P	372	1,0	184	0,5	192	0,5	94	0,2	0,0	0,3
B ü S o	-	-	20	0,1	-	-	-	-	0,1	0,1
G R A U E	-	-	166	0,5	-	-	143	0,3	0,5	0,2
N P D	-	-	145	0,4	-	-	-	-	0,4	0,4
NATURGESETZ	-	-	55	0,2	-	-	78	0,2	0,2	0,0
P B C	-	-	67	0,2	-	-	-	-	0,2	0,2
C M	103	0,3	-	-	-	-	-	-	-	-
Sonstige	-	-	-	-	147	0,4	412	1,0	0,4-	1,0-
<b>Wahlkreis 30 - Ingelheim am Rhein</b>										
Wahlberechtigte	62 768		62 768		59 045		62 383			
Wähler	45 794	73,0	45 794	73,0	45 001	76,2	53 337	85,5	3,2-	12,5-
Ungültige Stimmen	1 166	2,5	826	1,8	612	1,4	505	0,9	0,4	0,9
Gültige Stimmen	44 628	97,5	44 968	98,2	44 389	98,6	52 832	99,1	0,4-	0,9-
S P D	17 838	40,0	16 759	37,3	18 495	41,7	19 317	36,6	4,4-	0,7
C D U	18 452	41,3	16 532	36,8	15 802	35,6	21 935	41,5	1,2	4,7-
F. D. P.	3 329	7,5	5 308	11,8	4 359	9,8	4 850	9,2	2,0	2,6
G R Ü N E	4 077	9,1	4 286	9,5	4 397	9,9	4 726	8,9	0,4-	0,6
R E P	-	-	1 117	2,5	795	1,8	842	1,6	0,7	0,9
Ö D P	480	1,1	271	0,6	461	1,0	234	0,4	0,4-	0,2
B ü S o	-	-	34	0,1	-	-	-	-	0,1	0,1
G R A U E	-	-	212	0,5	-	-	201	0,4	0,5	0,1
N P D	-	-	158	0,4	-	-	-	-	0,4	0,4
NATURGESETZ	452	1,0	221	0,5	-	-	115	0,2	0,5	0,3
P B C	-	-	70	0,2	-	-	-	-	0,2	0,2
Sonstige	-	-	-	-	80	0,2	612	1,2	0,2-	1,2-
<b>Wahlkreis 31 - Nierstein/Oppenheim</b>										
Wahlberechtigte	57 973		57 973		54 701		57 330			
Wähler	42 324	73,0	42 324	73,0	41 327	75,6	48 133	84,0	2,6-	11,0-
Ungültige Stimmen	1 769	4,2	1 067	2,5	810	2,0	664	1,4	0,5	1,1
Gültige Stimmen	40 555	95,8	41 257	97,5	40 517	98,0	47 469	98,6	0,5-	1,1-
S P D	19 473	48,0	18 220	44,2	20 370	50,3	20 921	44,1	6,1-	0,1
C D U	13 833	34,1	12 069	29,3	12 211	30,1	17 547	37,0	0,8-	7,7-
F. D. P.	3 682	9,1	5 010	12,1	3 329	8,2	3 627	7,6	3,9	4,5
G R Ü N E	3 567	8,8	3 185	7,7	3 073	7,6	3 249	6,8	0,1	0,9
R E P	-	-	1 723	4,2	982	2,4	1 300	2,7	1,8	1,5
Ö D P	-	-	120	0,3	259	0,6	106	0,2	0,3-	0,1
B ü S o	-	-	33	0,1	-	-	-	-	0,1	0,1
G R A U E	-	-	232	0,6	-	-	157	0,3	0,6	0,3
N P D	-	-	311	0,8	-	-	-	-	0,8	0,8
NATURGESETZ	-	-	139	0,3	-	-	109	0,2	0,3	0,1
P B C	-	-	215	0,5	-	-	-	-	0,5	0,5
Sonstige	-	-	-	-	293	0,7	453	1,0	0,7-	1,0-
<b>Wahlkreis 32 - Worms</b>										
Wahlberechtigte	59 122		59 122		58 946		59 467			
Wähler	38 412	65,0	38 412	65,0	39 398	66,8	45 998	77,4	1,8-	12,4-
Ungültige Stimmen	1 119	2,9	979	2,5	520	1,3	605	1,3	1,2	1,2
Gültige Stimmen	37 293	97,1	37 433	97,5	38 878	98,7	45 393	98,7	1,2-	1,2-
S P D	15 895	42,6	15 806	42,2	19 344	49,8	19 312	42,5	7,6-	0,3-
C D U	13 418	36,0	12 787	34,2	12 524	32,2	17 408	38,3	2,0	4,1-
F. D. P.	1 964	5,3	2 715	7,3	2 359	6,1	2 985	6,6	1,2	0,7
G R Ü N E	2 945	7,9	2 888	7,7	2 994	7,7	3 225	7,1	0,0	0,6
R E P	2 382	6,4	2 180	5,8	1 338	3,4	1 535	3,4	2,4	2,4
Ö D P	244	0,7	157	0,4	142	0,4	101	0,2	0,0	0,2
B ü S o	-	-	26	0,1	-	-	-	-	0,1	0,1
G R A U E	-	-	348	0,9	-	-	185	0,4	0,9	0,5
N P D	-	-	152	0,4	-	-	-	-	0,4	0,4
NATURGESETZ	224	0,6	185	0,5	-	-	151	0,3	0,5	0,2
P B C	221	0,6	189	0,5	-	-	-	-	0,5	0,5
Sonstige	-	-	-	-	177	0,5	491	1,1	0,5-	1,1-

noch: 4. Ergebnisse der Wahlkreise

	Landtagswahl 1996				Vergleichszahlen				Diff. LW 96	
	Wahlkreisstimmen		Landesstimmen		Landesstimmen		Zweitstimmen		Landes-	stimmen zu
	Anzahl	%	Anzahl	%	Anzahl	%	Anzahl	%	LW 91	BW 94
Wahlkreis 33 - Alzey										
Wahlberechtigte	55 788		55 788		51 357		54 679			
Wähler	40 903	73,3	40 903	73,3	39 451	76,8	46 045	84,2	3,5-	10,9-
Ungültige Stimmen	1 304	3,2	843	2,1	682	1,7	529	1,1	0,4	1,0
Gültige Stimmen	39 599	96,8	40 060	97,9	38 769	98,3	45 516	98,9	0,4-	1,0-
S P D	19 328	48,8	17 342	43,3	19 336	49,9	19 378	42,6	6,6-	0,7
C D U	13 762	34,8	12 556	31,3	11 799	30,4	16 907	37,1	0,9	5,8-
F.D.P.	3 347	8,5	4 827	12,0	3 336	8,6	3 569	7,8	3,4	4,2
G R Ü N E	3 162	8,0	3 239	8,1	2 965	7,6	3 683	8,1	0,5	0,0
R E P	-	-	1 211	3,0	924	2,4	1 123	2,5	0,6	0,5
Ö D P	-	-	102	0,3	209	0,5	95	0,2	0,2-	0,1
B ü S o	-	-	43	0,1	-	-	-	-	0,1	0,1
G R A U E	-	-	251	0,6	-	-	180	0,4	0,6	0,2
N P D	-	-	269	0,7	-	-	-	-	0,7	0,7
NATURGESETZ	-	-	107	0,3	-	-	127	0,3	0,3	0,0
P B C	-	-	113	0,3	-	-	-	-	0,3	0,3
Sonstige	-	-	-	-	200	0,5	454	1,0	0,5-	1,0-
Wahlkreis 34 - Frankenthal (Pfalz)										
Wahlberechtigte	53 624		53 624		53 869		53 514			
Wähler	39 121	73,0	39 121	73,0	40 189	74,6	44 875	83,9	1,6-	10,9-
Ungültige Stimmen	1 092	2,8	948	2,4	732	1,8	593	1,3	0,6	1,1
Gültige Stimmen	38 029	97,2	38 173	97,6	39 457	98,2	44 282	98,7	0,6-	1,1-
S P D	16 057	42,2	15 994	41,9	18 513	46,9	17 556	39,6	5,0-	2,3
C D U	14 781	38,9	13 717	35,9	14 350	36,4	19 258	43,5	0,5-	7,6-
F.D.P.	2 020	5,3	3 045	8,0	2 430	6,2	2 798	6,3	1,8	1,7
G R Ü N E	2 339	6,2	2 204	5,8	2 508	6,4	2 472	5,6	0,6-	0,2
R E P	2 557	6,7	2 389	6,3	1 397	3,5	1 373	3,1	2,8	3,2
Ö D P	-	-	79	0,2	197	0,5	67	0,2	0,3-	0,0
B ü S o	-	-	29	0,1	-	-	-	-	0,1	0,1
G R A U E	-	-	224	0,6	-	-	162	0,4	0,6	0,2
N P D	-	-	84	0,2	-	-	-	-	0,2	0,2
NATURGESETZ	275	0,7	258	0,7	-	-	164	0,4	0,7	0,3
P B C	-	-	150	0,4	-	-	-	-	0,4	0,4
Sonstige	-	-	-	-	62	0,2	432	1,0	0,2-	1,0-
Wahlkreis 35 - Ludwigshafen am Rhein I										
Wahlberechtigte	53 192		53 192		57 561		55 507			
Wähler	33 959	63,8	33 959	63,8	37 346	64,9	42 920	77,3	1,1-	13,5-
Ungültige Stimmen	843	2,5	722	2,1	465	1,2	548	1,3	0,9	0,8
Gültige Stimmen	33 116	97,5	33 237	97,9	36 881	98,8	42 372	98,7	0,9-	0,8-
S P D	13 561	40,9	13 594	40,9	18 588	50,4	17 442	41,2	9,5-	0,3-
C D U	12 255	37,0	11 398	34,3	12 603	34,2	16 767	39,6	0,1	5,3-
F.D.P.	1 425	4,3	2 119	6,4	1 729	4,7	2 425	5,7	1,7	0,7
G R Ü N E	2 589	7,8	2 481	7,5	2 425	6,6	3 083	7,3	0,9	0,2
R E P	3 018	9,1	2 816	8,5	1 208	3,3	1 514	3,6	5,2	4,9
Ö D P	-	-	103	0,3	246	0,7	81	0,2	0,4-	0,1
B ü S o	-	-	42	0,1	-	-	-	-	0,1	0,1
G R A U E	-	-	334	1,0	-	-	270	0,6	1,0	0,4
N P D	-	-	93	0,3	-	-	-	-	0,3	0,3
NATURGESETZ	268	0,8	165	0,5	-	-	137	0,3	0,5	0,2
P B C	-	-	92	0,3	-	-	-	-	0,3	0,3
Sonstige	-	-	-	-	82	0,2	653	1,5	0,2-	1,5-
Wahlkreis 36 - Ludwigshafen am Rhein II										
Wahlberechtigte	56 737		56 737		57 115		57 351			
Wähler	39 733	70,0	39 733	70,0	40 498	70,9	47 253	82,4	0,9-	12,4-
Ungültige Stimmen	925	2,3	773	1,9	488	1,2	549	1,2	0,7	0,7
Gültige Stimmen	38 808	97,7	38 960	98,1	40 010	98,8	46 704	98,8	0,7-	0,7-
S P D	16 984	43,8	16 886	43,3	21 162	52,9	20 181	43,2	9,6-	0,1
C D U	14 441	37,2	13 308	34,2	13 362	33,4	18 774	40,2	0,8	6,0-
F.D.P.	1 678	4,3	2 602	6,7	1 872	4,7	2 737	5,9	2,0	0,8
G R Ü N E	2 117	5,5	2 148	5,5	2 090	5,2	2 514	5,4	0,3	0,1
R E P	3 305	8,5	3 119	8,0	1 192	3,0	1 560	3,3	5,0	4,7
Ö D P	-	-	122	0,3	275	0,7	94	0,2	0,4-	0,1
B ü S o	-	-	41	0,1	-	-	-	-	0,1	0,1
G R A U E	-	-	366	0,9	-	-	262	0,6	0,9	0,3
N P D	-	-	91	0,2	-	-	-	-	0,2	0,2
NATURGESETZ	283	0,7	185	0,5	-	-	147	0,3	0,5	0,2
P B C	-	-	92	0,2	-	-	-	-	0,2	0,2
Sonstige	-	-	-	-	57	0,1	435	0,9	0,1-	0,9-

noch: 4. Ergebnisse der Wahlkreise

	Landtagswahl 1996				Vergleichszahlen				Diff. LW 96	
	Wahlkreisstimmen		Landesstimmen		Landesstimmen		Zweitstimmen		Landes-	stimmen zu
	Anzahl	%	Anzahl	%	Anzahl	%	Anzahl	%	LW 91	BW 94
Wahlkreis 37 - Mutterstadt										
Wahlberechtigte	62 662		62 662		60 613		62 401			
Wähler	47 552	75,9	47 552	75,9	47 178	77,8	54 190	86,8	1,9-	10,9-
Ungültige Stimmen	1 165	2,4	1 012	2,1	727	1,5	618	1,1	0,6	1,0
Gültige Stimmen	46 387	97,6	46 540	97,9	46 451	98,5	53 572	98,9	0,6-	1,0-
S P D	18 427	39,7	18 710	40,2	21 624	46,6	20 355	38,0	6,4-	2,2
C D U	18 168	39,2	16 778	36,1	16 768	36,1	23 142	43,2	0,0	7,1-
F. D. P.	3 041	6,6	4 345	9,3	3 360	7,2	4 302	8,0	2,1	1,3
G R Ü N E	3 231	7,0	3 038	6,5	2 948	6,3	3 306	6,2	0,2	0,3
R E P	2 698	5,8	2 542	5,5	1 351	2,9	1 438	2,7	2,6	2,8
Ö D P	604	1,3	345	0,7	328	0,7	196	0,4	0,0	0,3
B ü S o	-	-	26	0,1	-	-	-	-	0,1	0,1
G R A U E	-	-	298	0,6	-	-	202	0,4	0,6	0,2
N P D	-	-	94	0,2	-	-	-	-	0,2	0,2
NATURGESETZ	-	-	127	0,3	-	-	187	0,3	0,3	0,0
P B C	218	0,5	237	0,5	-	-	-	-	0,5	0,5
Sonstige	-	-	-	-	72	0,2	444	0,8	0,2-	0,8-
Wahlkreis 38 - Speyer										
Wahlberechtigte	63 167		63 167		61 637		63 007			
Wähler	44 774	70,9	44 774	70,9	44 963	72,9	51 921	82,4	2,0-	11,5-
Ungültige Stimmen	1 170	2,6	1 062	2,4	700	1,6	690	1,3	0,8	1,1
Gültige Stimmen	43 604	97,4	43 712	97,6	44 263	98,4	51 231	98,7	0,8-	1,1-
S P D	15 222	34,9	15 208	34,8	17 702	40,0	16 889	33,0	5,2-	1,8
C D U	19 088	43,8	17 726	40,6	18 386	41,5	24 662	48,1	0,9-	7,5-
F. D. P.	1 941	4,5	3 346	7,7	2 824	6,4	3 208	6,3	1,3	1,4
G R Ü N E	3 628	8,3	3 569	8,2	3 173	7,2	3 712	7,2	1,0	1,0
R E P	2 772	6,4	2 679	6,1	1 359	3,1	1 581	3,1	3,0	3,0
Ö D P	789	1,8	490	1,1	754	1,7	330	0,6	0,6-	0,5
B ü S o	-	-	30	0,1	-	-	-	-	0,1	0,1
G R A U E	-	-	256	0,6	-	-	187	0,4	0,6	0,2
N P D	-	-	79	0,2	-	-	-	-	0,2	0,2
NATURGESETZ	-	-	133	0,3	-	-	150	0,3	0,3	0,0
P B C	164	0,4	196	0,4	-	-	-	-	0,4	0,4
Sonstige	-	-	-	-	65	0,1	512	1,0	0,1-	1,0-
Wahlkreis 39 - Donnersberg										
Wahlberechtigte	57 075		57 075		53 959		56 488			
Wähler	41 119	72,0	41 119	72,0	40 244	74,6	46 313	82,0	2,6-	10,0-
Ungültige Stimmen	2 021	4,9	1 075	2,6	790	2,0	682	1,5	0,6	1,1
Gültige Stimmen	39 098	95,1	40 044	97,4	39 454	98,0	45 631	98,5	0,6-	1,1-
S P D	18 926	48,4	19 304	48,2	20 952	53,1	21 890	48,0	4,9-	0,2
C D U	13 524	34,6	11 937	29,8	11 784	29,9	16 210	35,5	0,1-	5,7-
F. D. P.	3 188	8,2	3 521	8,8	2 885	7,3	2 831	6,2	1,5	2,6
G R Ü N E	3 460	8,8	2 681	6,7	2 366	6,0	2 880	6,3	0,7	0,4
R E P	-	-	1 628	4,1	925	2,3	1 062	2,3	1,8	1,8
Ö D P	-	-	162	0,4	296	0,8	138	0,3	0,4-	0,1
G R A U E	-	-	253	0,6	-	-	156	0,3	0,6	0,3
N P D	-	-	328	0,8	-	-	-	-	0,8	0,8
NATURGESETZ	-	-	136	0,3	-	-	125	0,3	0,3	0,0
P B C	-	-	94	0,2	-	-	-	-	0,2	0,2
Sonstige	-	-	-	-	246	0,6	339	0,7	0,6-	0,7-
Wahlkreis 40 - Kusel										
Wahlberechtigte	62 162		62 162		61 594		62 180			
Wähler	44 313	71,3	44 313	71,3	46 124	74,9	51 009	82,0	3,6-	10,7-
Ungültige Stimmen	1 357	3,1	1 265	2,9	801	1,7	734	1,4	1,2	1,5
Gültige Stimmen	42 956	96,9	43 048	97,1	45 323	98,3	50 275	98,6	1,2-	1,5-
S P D	23 359	54,4	22 964	53,3	27 400	60,5	27 965	55,6	7,2-	2,3-
C D U	11 661	27,1	10 941	25,4	11 542	25,5	15 147	30,1	0,1-	4,7-
F. D. P.	2 072	4,8	2 727	6,3	1 948	4,3	2 245	4,5	2,0	1,8
G R Ü N E	2 470	5,8	2 477	5,8	2 507	5,5	2 437	4,8	0,3	1,0
R E P	3 394	7,9	3 146	7,3	1 535	3,4	1 642	3,3	3,9	4,0
Ö D P	-	-	111	0,3	150	0,3	112	0,2	0,0	0,1
G R A U E	-	-	275	0,6	-	-	190	0,4	0,6	0,2
N P D	-	-	160	0,4	-	-	-	-	0,4	0,4
NATURGESETZ	-	-	143	0,3	-	-	173	0,3	0,3	0,0
P B C	-	-	104	0,2	-	-	-	-	0,2	0,2
Sonstige	-	-	-	-	241	0,5	364	0,7	0,5-	0,7-

noch: 4. Ergebnisse der Wahlkreise

	Landtagswahl 1996				Vergleichszahlen				Diff. LW 96	
	Wahlkreisstimmen		Landesstimmen		Landesstimmen		Zweitstimmen		Landes-	stimm
	Anzahl	%	Anzahl	%	Anzahl	%	Anzahl	%	LW 91	BW 94
Wahlkreis 41 - Bad Dürkheim										
Wahlberechtigte	74 118		74 118		72 007		73 587			
Wähler	55 525	74,9	55 525	74,9	55 037	76,4	62 532	85,0	1,5-	10,1-
Ungültige Stimmen	1 494	2,7	1 378	2,5	920	1,7	822	1,3	0,8	1,2
Gültige Stimmen	54 031	97,3	54 147	97,5	54 117	98,3	61 710	98,7	0,8-	1,2-
S P D	20 266	37,5	20 741	38,3	23 514	43,5	22 524	36,5	5,2-	1,8
C D U	21 112	39,1	19 134	35,3	20 059	37,1	26 814	43,5	1,8-	8,2-
F.D.P.	5 115	9,5	6 490	12,0	4 768	8,8	5 449	8,8	3,2	3,2
G R Ü N E	4 249	7,9	4 141	7,6	3 765	7,0	4 201	6,8	0,6	0,8
RE P	2 559	4,7	2 398	4,4	1 546	2,9	1 548	2,5	1,5	1,9
Ö D P	410	0,8	273	0,5	379	0,7	226	0,4	0,2-	0,1
G R A U E	-	-	321	0,6	-	-	227	0,4	0,6	0,2
N P D	-	-	219	0,4	-	-	-	-	0,4	0,4
NATURGESETZ	320	0,6	275	0,5	-	-	205	0,3	0,5	0,2
P B C	-	-	155	0,3	-	-	-	-	0,3	0,3
Sonstige	-	-	-	-	86	0,2	516	0,8	0,2-	0,8-
Wahlkreis 42 - Neustadt an der Weinstraße										
Wahlberechtigte	67 727		67 727		67 724		67 995			
Wähler	49 545	73,2	49 545	73,2	50 511	74,6	56 392	82,9	1,4-	9,7-
Ungültige Stimmen	1 674	3,4	1 168	2,4	958	1,9	789	1,4	0,5	1,0
Gültige Stimmen	47 871	96,6	48 377	97,6	49 553	98,1	55 603	98,6	0,5-	1,0-
S P D	19 851	41,5	19 262	39,8	22 008	44,4	20 682	37,2	4,6-	2,6
C D U	20 956	43,8	18 997	39,3	19 452	39,3	25 096	45,1	0,0	5,8-
F.D.P.	2 608	5,4	3 586	7,4	2 942	5,9	3 594	6,5	1,5	0,9
G R Ü N E	3 180	6,6	3 347	6,9	3 029	6,1	3 510	6,3	0,8	0,6
RE P	-	-	1 772	3,7	1 174	2,4	1 384	2,5	1,3	1,2
Ö D P	1 276	2,7	646	1,3	865	1,7	491	0,9	0,4-	0,4
G R A U E	-	-	290	0,6	-	-	210	0,4	0,6	0,2
N P D	-	-	181	0,4	-	-	-	-	0,4	0,4
NATURGESETZ	-	-	125	0,3	-	-	174	0,3	0,3	0,0
P B C	-	-	171	0,4	-	-	-	-	0,4	0,4
Sonstige	-	-	-	-	83	0,2	462	0,8	0,2-	0,8-
Wahlkreis 43 - Kaiserslautern I										
Wahlberechtigte	52 336		52 336		52 921		52 895			
Wähler	32 380	61,9	32 380	61,9	33 215	62,8	38 952	73,6	0,9-	11,7-
Ungültige Stimmen	1 027	3,2	783	2,4	584	1,8	522	1,3	0,6	1,1
Gültige Stimmen	31 353	96,8	31 597	97,6	32 631	98,2	38 430	98,7	0,6-	1,1-
S P D	13 381	42,7	13 425	42,5	16 030	49,1	16 790	43,7	6,6-	1,2-
C D U	11 666	37,2	10 958	34,7	11 117	34,1	14 665	38,2	0,6	3,5-
F.D.P.	1 806	5,8	2 330	7,4	1 971	6,0	2 357	6,1	1,4	1,3
G R Ü N E	2 472	7,9	2 266	7,2	2 001	6,1	2 527	6,6	1,1	0,6
RE P	2 028	6,5	1 790	5,7	1 005	3,1	1 068	2,8	2,6	2,9
Ö D P	-	-	167	0,5	430	1,3	139	0,4	0,8-	0,1
G R A U E	-	-	340	1,1	-	-	242	0,6	1,1	0,5
N P D	-	-	122	0,4	-	-	-	-	0,4	0,4
NATURGESETZ	-	-	108	0,3	-	-	155	0,4	0,3	0,1-
P B C	-	-	91	0,3	-	-	-	-	0,3	0,3
Sonstige	-	-	-	-	77	0,2	487	1,3	0,2-	1,3-
Wahlkreis 44 - Kaiserslautern II										
Wahlberechtigte	53 814		53 814		52 087		53 806			
Wähler	39 276	73,0	39 276	73,0	38 943	74,8	44 932	83,5	1,8-	10,5-
Ungültige Stimmen	1 366	3,5	966	2,5	650	1,7	657	1,5	0,8	1,0
Gültige Stimmen	37 910	96,5	38 310	97,5	38 293	98,3	44 275	98,5	0,8-	1,0-
S P D	19 117	50,4	16 999	44,4	18 848	49,2	19 031	43,0	4,8-	1,4
C D U	13 963	36,8	12 925	33,7	13 143	34,3	17 732	40,0	0,6-	6,3-
F.D.P.	2 205	5,8	3 034	7,9	2 381	6,2	2 809	6,3	1,7	1,6
G R Ü N E	-	-	2 671	7,0	2 360	6,2	2 877	6,5	0,8	0,5
RE P	2 031	5,4	1 870	4,9	918	2,4	1 043	2,4	2,5	2,5
Ö D P	-	-	162	0,4	546	1,4	145	0,3	1,0-	0,1
G R A U E	-	-	297	0,8	-	-	140	0,3	0,8	0,5
N P D	-	-	108	0,3	-	-	-	-	0,3	0,3
NATURGESETZ	-	-	129	0,3	-	-	148	0,3	0,3	0,0
P B C	-	-	115	0,3	-	-	-	-	0,3	0,3
F A L	594	1,6	-	-	-	-	-	-	-	-
Sonstige	-	-	-	-	97	0,3	350	0,8	0,3-	0,8-

noch: 4. Ergebnisse der Wahlkreise

	Landtagswahl 1996				Vergleichszahlen Landtagswahl 91				Diff. LW 96 Landes- stimmen zu	
	Wahlkreisstimmen		Landesstimmen		Landesstimmen		Zweitstimmen		LW 91	BW 94
	Anzahl	%	Anzahl	%	Anzahl	%	Anzahl	%	% - Punkte	
<b>Wahlkreis 45 - Kaiserslautern-Land</b>										
Wahlberechtigte	51 154		51 154		49 060		50 927			
Wähler	37 571	73,4	37 571	73,4	37 275	76,0	42 196	82,9	2,6-	9,5-
Ungültige Stimmen	1 562	4,2	1 200	3,2	799	2,1	658	1,6	1,1	1,6
Gültige Stimmen	36 009	95,8	36 371	96,8	36 476	97,9	41 538	98,4	1,1-	1,6-
S P D	16 212	45,0	15 511	42,6	17 605	48,3	17 708	42,6	5,7-	0,0
C D U	15 946	44,3	14 137	38,9	13 758	37,7	18 208	43,8	1,2	4,9-
F. D. P.	1 475	4,1	1 956	5,4	1 732	4,7	1 862	4,5	0,7	0,9
G R Ü N E	-	-	1 840	5,1	1 742	4,8	1 824	4,4	0,3	0,7
R E P	2 376	6,6	2 252	6,2	1 032	2,8	1 250	3,0	3,4	3,2
Ö D P	-	-	117	0,3	350	1,0	98	0,2	0,7-	0,1
G R A U E	-	-	240	0,7	-	-	153	0,4	0,7	0,3
N P D	-	-	106	0,3	-	-	-	-	0,3	0,3
NATURGESETZ	-	-	120	0,3	-	-	157	0,4	0,3	0,1-
P B C	-	-	92	0,3	-	-	-	-	0,3	0,3
Sonstige	-	-	-	-	257	0,7	278	0,7	0,7-	0,7-
<b>Wahlkreis 46 - Zweibrücken</b>										
Wahlberechtigte	47 566		47 566		45 839		47 410			
Wähler	32 135	67,6	32 135	67,6	32 206	70,3	38 418	81,0	2,7-	13,4-
Ungültige Stimmen	1 674	5,2	1 010	3,1	621	1,9	504	1,3	1,2	1,8
Gültige Stimmen	30 461	94,8	31 125	96,9	31 585	98,1	37 914	98,7	1,2-	1,8-
S P D	15 176	49,8	14 151	45,5	15 759	49,9	17 315	45,7	4,4-	0,2-
C D U	11 106	36,5	10 338	33,2	10 689	33,8	14 384	37,9	0,6-	4,7-
F. D. P.	2 588	8,5	2 612	8,4	2 335	7,4	2 692	7,1	1,0	1,3
G R Ü N E	-	-	1 512	4,9	1 342	4,2	1 608	4,2	0,7	0,7
R E P	-	-	1 143	3,7	682	2,2	954	2,5	1,5	1,2
Ö D P	1 591	5,2	543	1,7	630	2,0	347	0,9	0,3-	0,8
G R A U E	-	-	194	0,6	-	-	109	0,3	0,6	0,3
N P D	-	-	429	1,4	-	-	-	-	1,4	1,4
NATURGESETZ	-	-	102	0,3	-	-	138	0,4	0,3	0,1-
P B C	-	-	101	0,3	-	-	-	-	0,3	0,3
Sonstige	-	-	-	-	148	0,5	367	1,0	0,5-	1,0-
<b>Wahlkreis 47 - Pirmasens-Land</b>										
Wahlberechtigte	50 258		50 258		49 594		50 293			
Wähler	38 095	75,8	38 095	75,8	38 690	78,0	43 138	85,8	2,2-	10,0-
Ungültige Stimmen	2 186	5,7	1 681	4,4	1 186	3,1	823	1,9	1,3	2,5
Gültige Stimmen	35 909	94,3	36 414	95,6	37 504	96,9	42 315	98,1	1,3-	2,5-
S P D	14 267	39,7	14 821	40,7	15 829	42,2	16 515	39,0	1,5-	1,7
C D U	15 056	41,9	13 908	38,2	14 957	39,9	19 224	45,4	1,7-	7,2-
F. D. P.	2 273	6,3	2 631	7,2	2 620	7,0	2 557	6,0	0,2	1,2
G R Ü N E	3 350	9,3	2 310	6,3	2 548	6,8	2 148	5,1	0,5-	1,2
R E P	-	-	1 593	4,4	1 054	2,8	1 065	2,5	1,6	1,9
Ö D P	637	1,8	260	0,7	413	1,1	162	0,4	0,4-	0,3
G R A U E	-	-	258	0,7	-	-	181	0,4	0,7	0,3
N P D	-	-	285	0,8	-	-	-	-	0,8	0,8
NATURGESETZ	-	-	113	0,3	-	-	180	0,4	0,3	0,1-
P B C	326	0,9	235	0,6	-	-	-	-	0,6	0,6
Sonstige	-	-	-	-	83	0,2	283	0,7	0,2-	0,7-
<b>Wahlkreis 48 - Pirmasens</b>										
Wahlberechtigte	50 846		50 846		51 562		51 484			
Wähler	33 605	66,1	33 605	66,1	34 678	67,3	39 589	76,9	1,2-	10,8-
Ungültige Stimmen	1 794	5,3	1 325	3,9	932	2,7	583	1,5	1,2	2,4
Gültige Stimmen	31 811	94,7	32 280	96,1	33 746	97,3	39 006	98,5	1,2-	2,4-
S P D	12 805	40,3	12 636	39,1	14 514	43,0	15 848	40,6	3,9-	1,5-
C D U	13 196	41,5	12 392	38,4	13 463	39,9	17 414	44,6	1,5-	6,2-
F. D. P.	1 732	5,4	2 048	6,3	1 520	4,5	2 053	5,3	1,8	1,0
G R Ü N E	3 115	9,8	2 442	7,6	2 873	8,5	1 818	4,7	0,9-	2,9
R E P	-	-	1 608	5,0	821	2,4	1 060	2,7	2,6	2,3
Ö D P	963	3,0	356	1,1	443	1,3	120	0,3	0,2-	0,8
G R A U E	-	-	295	0,9	-	-	193	0,5	0,9	0,4
N P D	-	-	250	0,8	-	-	-	-	0,8	0,8
NATURGESETZ	-	-	123	0,4	-	-	183	0,5	0,4	0,1-
P B C	-	-	130	0,4	-	-	-	-	0,4	0,4
Sonstige	-	-	-	-	112	0,3	317	0,8	0,3-	0,8-

noch: 4. Ergebnisse der Wahlkreise

	Landtagswahl 1996				Vergleichszahlen				Diff. LW 96	
	Wahlkreisstimmen		Landesstimmen		Landesstimmen		Zweitstimmen		Landes-	stimmen zu
	Anzahl	%	Anzahl	%	Anzahl	%	Anzahl	%	LW 91	BW 94
Wahlkreis 49 - Südliche Weinstraße										
Wahlberechtigte	53 288		53 288		51 591		53 197			
Wähler	41 487	77,9	41 487	77,9	39 808	77,2	45 088	84,8	0,7	6,9-
Ungültige Stimmen	1 719	4,1	1 241	3,0	1 038	2,6	718	1,6	0,4	1,4
Gültige Stimmen	39 768	95,9	40 246	97,0	38 770	97,4	44 370	98,4	0,4-	1,4-
S P D	21 875	55,0	17 019	42,3	16 646	42,9	16 493	37,2	0,6-	5,1
C D U	14 345	36,1	14 193	35,3	15 151	39,1	19 954	45,0	3,8-	9,7-
F.D.P.	2 449	6,2	3 594	8,9	2 719	7,0	3 101	7,0	1,9	1,9
G R Ü N E	-	-	3 011	7,5	2 676	6,9	2 999	6,8	0,6	0,7
R E P	-	-	1 049	2,6	979	2,5	1 058	2,4	0,1	0,2
Ö D P	-	-	176	0,4	483	1,2	179	0,4	0,8-	0,0
G R A U E	-	-	217	0,5	-	-	150	0,3	0,5	0,2
N P D	1 099	2,8	720	1,8	-	-	-	-	1,8	1,8
NATURGESETZ	-	-	103	0,3	-	-	127	0,3	0,3	0,0
P B C	-	-	164	0,4	-	-	-	-	0,4	0,4
Sonstige	-	-	-	-	116	0,3	309	0,7	0,3-	0,7-
Wahlkreis 50 - Landau in der Pfalz										
Wahlberechtigte	68 718		68 718		66 659		68 442			
Wähler	50 409	73,4	50 409	73,4	50 462	75,7	57 109	83,4	2,3-	10,0-
Ungültige Stimmen	1 439	2,9	1 273	2,5	1 124	2,2	843	1,5	0,3	1,0
Gültige Stimmen	48 970	97,1	49 136	97,5	49 338	97,8	56 266	98,5	0,3-	1,0-
S P D	21 317	43,5	20 227	41,2	21 643	43,9	21 127	37,5	2,7-	3,7
C D U	18 358	37,5	17 132	34,9	18 569	37,6	24 650	43,8	2,7-	8,9-
F.D.P.	3 333	6,8	4 628	9,4	3 659	7,4	3 974	7,1	2,0	2,3
G R Ü N E	3 264	6,7	3 868	7,9	3 442	7,0	4 164	7,4	0,9	0,5
R E P	2 331	4,8	2 096	4,3	1 226	2,5	1 153	2,0	1,8	2,3
Ö D P	-	-	314	0,6	684	1,4	299	0,5	0,8-	0,1
G R A U E	-	-	258	0,5	-	-	200	0,4	0,5	0,1
N P D	-	-	216	0,4	-	-	-	-	0,4	0,4
NATURGESETZ	-	-	160	0,3	-	-	180	0,3	0,3	0,0
P B C	229	0,5	237	0,5	-	-	-	-	0,5	0,5
C M	138	0,3	-	-	-	-	-	-	-	-
Sonstige	-	-	-	-	115	0,2	519	0,9	0,2-	0,9-
Wahlkreis 51 - Germersheim										
Wahlberechtigte	74 347		74 347		70 824		73 905			
Wähler	54 528	73,3	54 528	73,3	52 787	74,5	61 766	83,6	1,2-	10,3-
Ungültige Stimmen	1 392	2,6	1 333	2,4	1 009	1,9	785	1,3	0,5	1,1
Gültige Stimmen	53 136	97,4	53 195	97,6	51 778	98,1	60 981	98,7	0,5-	1,1-
S P D	20 316	38,2	21 033	39,5	21 015	40,6	22 059	36,2	1,1-	3,3
C D U	21 682	40,8	20 361	38,3	21 546	41,6	28 274	46,4	3,3-	8,1-
F.D.P.	2 378	4,5	3 179	6,0	2 854	5,5	3 837	6,3	0,5	0,3-
G R Ü N E	3 802	7,2	3 621	6,8	3 235	6,2	3 677	6,0	0,6	0,8
R E P	3 643	6,9	3 424	6,4	1 858	3,6	1 667	2,7	2,8	3,7
Ö D P	1 118	2,1	839	1,6	1 200	2,3	609	1,0	0,7-	0,6
G R A U E	-	-	257	0,5	-	-	209	0,3	0,5	0,2
N P D	-	-	171	0,3	-	-	-	-	0,3	0,3
NATURGESETZ	-	-	146	0,3	-	-	164	0,3	0,3	0,0
P B C	197	0,4	164	0,3	-	-	-	-	0,3	0,3
Sonstige	-	-	-	-	70	0,1	485	0,8	0,1-	0,8-

5. Ergebnisse der Bezirke

	Landtagswahl 1996				Vergleichszahlen				Diff. LW 96	
	Wahlkreisstimmen		Landesstimmen		Landesstimmen		Zweitstimmen		Landes-	stimm
	Anzahl	%	Anzahl	%	Anzahl	%	Anzahl	%	LW 91	BW 94
<b>Bezirk 1</b>										
Wahlberechtigte	810 890		810 890		792 100		808 175			
Wähler	565 024	69,7	565 024	69,7	587 362	74,2	665 520	82,3	4,5-	12,6-
Ungültige Stimmen	17 021	3,0	12 523	2,2	8 918	1,5	6 250	0,9	0,7	1,3
Gültige Stimmen	548 003	97,0	552 501	97,8	578 444	98,5	659 270	99,1	0,7-	1,3-
S P D	225 080	41,1	217 395	39,3	252 167	43,6	260 199	39,5	4,3-	0,2-
C D U	247 785	45,2	232 073	42,0	242 684	42,0	300 363	45,6	0,0	3,6-
F.D.P.	35 575	6,5	47 849	8,7	38 265	6,6	45 823	7,0	2,1	1,7
G R Ü N E	31 268	5,7	34 366	6,2	32 206	5,6	35 589	5,4	0,6	0,8
R E P	1 521	0,3	11 318	2,0	8 059	1,4	6 947	1,1	0,6	0,9
Ö D P	3 482	0,6	2 305	0,4	4 366	0,8	1 857	0,3	0,4-	0,1
G R A U E	-	-	3 160	0,6	-	-	2 307	0,3	0,6	0,3
N P D	-	-	1 309	0,2	-	-	-	-	0,2	0,2
NATURGESETZ	754	0,1	1 461	0,3	-	-	1 067	0,2	0,3	0,1
S T A T T	261	0,0	1 265	0,2	-	-	1 414	0,2	0,2	0,0
G P D	525	0,1	-	-	-	-	-	-	-	-
Boes, Hans-Josef	1 752	0,3	-	-	-	-	-	-	-	-
Sonstige	-	-	-	-	697	0,1	3 704	0,6	0,1-	0,6-
<b>Bezirk 2</b>										
Wahlberechtigte	709 113		709 113		693 433		707 937			
Wähler	500 837	70,6	500 837	70,6	517 532	74,6	579 466	81,9	4,0-	11,3-
Ungültige Stimmen	16 658	3,3	12 559	2,5	10 360	2,0	7 855	1,4	0,5	1,1
Gültige Stimmen	484 179	96,7	488 278	97,5	507 172	98,0	571 611	98,6	0,5-	1,1-
S P D	184 788	38,2	182 036	37,3	217 974	43,0	214 194	37,5	5,7-	0,2-
C O U	222 751	46,0	206 020	42,2	209 699	41,3	266 731	46,7	0,9	4,5-
F.D.P.	36 759	7,6	47 746	9,8	36 721	7,2	40 241	7,0	2,6	2,8
G R Ü N E	33 971	7,0	32 171	6,6	30 673	6,0	34 094	6,0	0,6	0,6
R E P	1 877	0,4	10 448	2,1	7 515	1,5	7 104	1,2	0,6	0,9
Ö D P	562	0,1	1 635	0,3	3 530	0,7	1 564	0,3	0,4-	0,0
G R A U E	1 959	0,4	4 349	0,9	-	-	2 048	0,4	0,9	0,5
N P D	-	-	1 443	0,3	-	-	-	-	0,3	0,3
NATURGESETZ	-	-	1 087	0,2	-	-	1 263	0,2	0,2	0,0
S T A T T	893	0,2	1 343	0,3	-	-	1 219	0,2	0,3	0,1
Jansen, Franz	619	0,1	-	-	-	-	-	-	-	-
Sonstige	-	-	-	-	1 060	0,2	3 153	0,6	0,2-	0,6-
<b>Bezirk 3</b>										
Wahlberechtigte	703 687		703 687		697 911		706 663			
Wähler	499 084	70,9	499 084	70,9	508 682	72,9	583 732	82,6	2,0-	11,7-
Ungültige Stimmen	13 240	2,7	10 427	2,1	7 459	1,5	6 695	1,1	0,6	1,0
Gültige Stimmen	485 844	97,3	488 657	97,9	501 223	98,5	577 037	98,9	0,6-	1,0-
S P D	199 771	41,1	194 015	39,7	229 791	45,8	225 043	39,0	6,1-	0,7
C D U	187 740	38,6	172 720	35,3	174 836	34,9	236 777	41,0	0,4	5,7-
F.D.P.	32 174	6,6	46 495	9,5	37 080	7,4	43 050	7,5	2,1	2,0
G R Ü N E	39 572	8,1	39 941	8,2	40 374	8,1	44 277	7,7	0,1	0,5
R E P	20 343	4,2	23 964	4,9	13 151	2,6	15 260	2,6	2,3	2,3
Ö D P	3 602	0,7	2 813	0,6	4 590	0,9	2 038	0,4	0,3-	0,2
B ü S o	-	-	370	0,1	-	-	-	-	0,1	0,1
G R A U E	-	-	3 334	0,7	-	-	2 621	0,5	0,7	0,2
N P D	-	-	1 586	0,3	-	-	-	-	0,3	0,3
NATURGESETZ	1 936	0,4	1 870	0,4	-	-	1 566	0,3	0,4	0,1
P B C	603	0,1	1 549	0,3	-	-	-	-	0,3	0,3
C M	103	0,0	-	-	-	-	-	-	-	-
Sonstige	-	-	-	-	1 401	0,3	6 405	1,1	0,3-	1,1-
<b>Bezirk 4</b>										
Wahlberechtigte	763 409		763 409		745 421		762 609			
Wähler	549 988	72,0	549 988	72,0	549 980	73,8	627 434	82,3	1,8-	10,3-
Ungültige Stimmen	20 705	3,8	15 698	2,9	11 412	2,1	9 120	1,5	0,8	1,4
Gültige Stimmen	529 283	96,2	534 290	97,1	538 568	97,9	618 314	98,5	0,8-	1,4-
S P D	236 868	44,8	228 093	42,7	251 763	46,7	255 947	41,4	4,0-	1,3
C D U	202 571	38,3	187 353	35,1	195 230	36,2	257 772	41,7	1,1-	6,6-
F.D.P.	33 222	6,3	42 336	7,9	34 334	6,4	39 361	6,4	1,5	1,5
G R Ü N E	29 362	5,5	36 187	6,8	33 886	6,3	36 670	5,9	0,5	0,9
R E P	18 362	3,5	25 769	4,8	14 755	2,7	15 954	2,6	2,1	2,2
Ö D P	5 995	1,1	4 126	0,8	6 869	1,3	3 065	0,5	0,5-	0,3
G R A U E	-	-	3 495	0,7	-	-	2 360	0,4	0,7	0,3
N P D	1 099	0,2	3 295	0,6	-	-	-	-	0,6	0,6
NATURGESETZ	320	0,1	1 783	0,3	-	-	2 109	0,3	0,3	0,0
P B C	752	0,1	1 853	0,3	-	-	-	-	0,3	0,3
C M	138	0,0	-	-	-	-	-	-	-	-
F A L	594	0,1	-	-	-	-	-	-	-	-
Sonstige	-	-	-	-	1 731	0,3	5 076	0,8	0,3-	0,8-

6. Ergebnisse der kreisfreien Städte

	Landtagswahl 1996				Vergleichszahlen				Diff. LW 96	
	Wahlkreisstimmen		Landesstimmen		Landtagswahl 91		Bundestagsw. 94		Landesstimmen zu	
	Anzahl	%	Anzahl	%	Anzahl	%	Anzahl	%	LW 91	BW 94
<b>Kreisfreie Stadt Frankenthal (Pfalz)</b>										
Wahlberechtigte	34 512		34 512		34 989		34 559			
Wähler	24 044	69,7	24 044	69,7	24 907	71,2	28 059	81,2	1,5-	11,5-
Ungültige Stimmen	653	2,7	560	2,3	445	1,8	399	1,4	0,5	0,9
Gültige Stimmen	23 391	97,3	23 484	97,7	24 462	98,2	27 660	98,6	0,5-	0,9-
S P D	9 474	40,5	9 434	40,2	11 048	45,2	10 589	38,3	5,0-	1,9
C D U	9 507	40,6	8 844	37,7	9 267	37,9	12 285	44,4	0,2-	6,7-
F. D. P.	1 212	5,2	1 863	7,9	1 453	5,9	1 800	6,5	2,0	1,4
G R Ü N E	1 411	6,0	1 335	5,7	1 587	6,5	1 562	5,6	0,8-	0,1
R E P	1 620	6,9	1 496	6,4	920	3,8	881	3,2	2,6	3,2
Ö D P	-	-	43	0,2	148	0,6	49	0,2	0,4-	0,0
B ü S o	-	-	22	0,1	-	-	-	-	0,1	0,1
G R A U E	-	-	133	0,6	-	-	94	0,3	0,6	0,3
N P D	-	-	50	0,2	-	-	-	-	0,2	0,2
NATURGESETZ	167	0,7	155	0,7	-	-	104	0,4	0,7	0,3
P B C	-	-	109	0,5	-	-	-	-	0,5	0,5
S T A T T	-	-	-	-	-	-	79	0,3	-	0,3-
Sonstige	-	-	-	-	39	0,2	217	0,8	0,2-	0,8-
<b>Kreisfreie Stadt Kaiserslautern</b>										
Wahlberechtigte	75 459		75 459		75 659		76 301			
Wähler	48 775	64,6	48 775	64,6	49 471	65,4	58 201	76,3	0,8-	11,7-
Ungültige Stimmen	1 571	3,2	1 111	2,3	819	1,7	758	1,3	0,6	1,0
Gültige Stimmen	47 204	96,8	47 664	97,7	48 652	98,3	57 443	98,7	0,6-	1,0-
S P D	21 023	44,5	20 068	42,1	23 721	48,8	24 555	42,7	6,7-	0,6-
C D U	17 778	37,7	16 540	34,7	16 350	33,6	22 145	38,6	1,1	3,9-
F. D. P.	2 808	5,9	3 769	7,9	3 163	6,5	3 802	6,6	1,4	1,3
G R Ü N E	2 472	5,2	3 569	7,5	3 173	6,5	3 994	7,0	1,0	0,5
R E P	2 868	6,1	2 527	5,3	1 398	2,9	1 521	2,6	2,4	2,7
Ö D P	-	-	257	0,5	725	1,5	226	0,4	1,0-	0,1
G R A U E	-	-	474	1,0	-	-	306	0,5	1,0	0,5
N P D	-	-	162	0,3	-	-	-	-	0,3	0,3
NATURGESETZ	-	-	151	0,3	-	-	224	0,4	0,3	0,1-
P B C	-	-	147	0,3	-	-	-	-	0,3	0,3
S T A T T	-	-	-	-	-	-	146	0,3	-	0,3-
F A L	255	0,5	-	-	-	-	-	-	-	-
Sonstige	-	-	-	-	122	0,3	524	0,9	0,3-	0,9-
<b>Kreisfreie Stadt Koblenz</b>										
Wahlberechtigte	84 150		84 150		86 721		85 474			
Wähler	56 224	66,8	56 224	66,8	62 112	71,6	69 157	80,9	4,8-	14,1-
Ungültige Stimmen	1 656	2,9	987	1,8	666	1,1	586	0,8	0,7	1,0
Gültige Stimmen	54 568	97,1	55 237	98,2	61 446	98,9	68 571	99,2	0,7-	1,0-
S P D	20 998	38,5	20 999	38,0	26 641	43,4	27 063	39,5	5,4-	1,5-
C D U	25 140	46,1	22 732	41,2	24 357	39,6	30 553	44,6	1,6	3,4-
F. D. P.	3 607	6,6	5 156	9,3	4 454	7,2	4 799	7,0	2,1	2,3
G R Ü N E	4 586	8,4	4 187	7,6	4 592	7,5	4 346	6,3	0,1	1,3
R E P	-	-	1 148	2,1	937	1,5	662	1,0	0,6	1,1
Ö D P	154	0,3	206	0,4	411	0,7	128	0,2	0,3-	0,2
G R A U E	-	-	421	0,8	-	-	265	0,4	0,8	0,4
N P D	-	-	160	0,3	-	-	-	-	0,3	0,3
NATURGESETZ	83	0,2	123	0,2	-	-	137	0,2	0,2	0,0
S T A T T	-	-	105	0,2	-	-	116	0,2	0,2	0,0
Sonstige	-	-	-	-	54	0,1	502	0,7	0,1-	0,7-
<b>Kreisfreie Stadt Landau in der Pfalz</b>										
Wahlberechtigte	29 833		29 833		29 205		29 898			
Wähler	20 780	69,7	20 780	69,7	21 092	72,2	24 032	80,4	2,5-	10,7-
Ungültige Stimmen	496	2,4	443	2,1	349	1,7	297	1,2	0,4	0,9
Gültige Stimmen	20 284	97,6	20 337	97,9	20 743	98,3	23 735	98,8	0,4-	0,9-
S P D	9 350	46,1	8 666	42,6	9 282	44,7	9 081	38,3	2,1-	4,3
C D U	7 074	34,9	6 641	32,7	7 516	36,2	9 768	41,2	3,5-	8,5-
F. D. P.	1 461	7,2	2 005	9,9	1 591	7,7	1 795	7,6	2,2	2,3
G R Ü N E	1 522	7,5	1 920	9,4	1 648	7,9	2 117	8,9	1,5	0,5
R E P	729	3,6	638	3,1	418	2,0	431	1,8	1,1	1,3
Ö D P	-	-	112	0,6	230	1,1	119	0,5	0,5-	0,1
G R A U E	-	-	107	0,5	-	-	96	0,4	0,5	0,1
N P D	-	-	90	0,4	-	-	-	-	0,4	0,4
NATURGESETZ	-	-	53	0,3	-	-	76	0,3	0,3	0,0
P B C	105	0,5	105	0,5	-	-	-	-	0,5	0,5
S T A T T	-	-	-	-	-	-	57	0,2	-	0,2-
C M	43	0,2	-	-	-	-	-	-	-	-
Sonstige	-	-	-	-	58	0,3	195	0,8	0,3-	0,8-



noch: 6. Ergebnisse der kreisfreien Städte

	Landtagswahl 1996				Vergleichszahlen				Diff. LW 96	
	Wahlkreisstimmen		Landesstimmen		Landesstimmen		Zweitstimmen		Landes-	stimmen zu
	Anzahl	%	Anzahl	%	Anzahl	%	Anzahl	%	LW 91	BW 94
<b>Kreisfreie Stadt Ludwigshafen am Rhein</b>										
Wahlberechtigte	109 929		109 929		114 676		112 858			
Wähler	73 692	67,0	73 692	67,0	77 844	67,9	90 173	79,9	0,9-	12,9-
Ungültige Stimmen	1 768	2,4	1 495	2,0	953	1,2	1 097	1,2	0,8	0,8
Gültige Stimmen	71 924	97,6	72 197	98,0	76 891	98,8	89 076	98,8	0,8-	0,8-
S P D	30 545	42,5	30 480	42,2	39 750	51,7	37 623	42,2	9,5-	0,0
C D U	26 696	37,1	24 706	34,2	25 965	33,8	35 541	39,9	0,4	5,7-
F. D. P.	3 103	4,3	4 721	6,5	3 601	4,7	5 162	5,8	1,8	0,7
G R Ü N E	4 706	6,5	4 629	6,4	4 515	5,9	5 597	6,3	0,5	0,1
R E P	6 323	8,8	5 935	8,2	2 400	3,1	3 074	3,5	5,1	4,7
Ö D P	-	-	225	0,3	521	0,7	175	0,2	0,4-	0,1
B ü S o	-	-	83	0,1	-	-	-	-	0,1	0,1
G R A U E	-	-	700	1,0	-	-	532	0,6	1,0	0,4
N P D	-	-	184	0,3	-	-	-	-	0,3	0,3
NATURGESETZ	551	0,8	350	0,5	-	-	284	0,3	0,5	0,2
P B C	-	-	184	0,3	-	-	-	-	0,3	0,3
S T A T T	-	-	-	-	-	-	251	0,3	-	0,3-
Sonstige	-	-	-	-	139	0,2	837	0,9	0,2-	0,9-
<b>Kreisfreie Stadt Mainz</b>										
Wahlberechtigte	127 765		127 765		133 729		130 065			
Wähler	89 996	70,4	89 996	70,4	95 460	71,4	106 114	81,6	1,0-	11,2-
Ungültige Stimmen	1 666	1,9	1 490	1,7	1 059	1,1	912	0,9	0,6	0,8
Gültige Stimmen	88 330	98,1	88 506	98,3	94 401	98,9	105 202	99,1	0,6-	0,8-
S P D	32 126	36,4	31 086	35,1	38 552	40,8	37 324	35,5	5,7-	0,4-
C D U	34 827	39,4	32 415	36,6	32 984	34,9	42 025	39,9	1,7	3,3-
F. D. P.	7 081	8,0	9 201	10,4	8 442	8,9	9 183	8,7	1,5	1,7
G R Ü N E	9 138	10,3	10 282	11,6	10 727	11,4	11 284	10,7	0,2	0,9
R E P	3 611	4,1	3 456	3,9	2 003	2,1	2 366	2,2	1,8	1,7
Ö D P	1 113	1,3	840	0,9	1 527	1,6	640	0,6	0,7-	0,3
B ü S o	-	-	46	0,1	-	-	-	-	0,1	0,1
G R A U E	-	-	647	0,7	-	-	672	0,6	0,7	0,1
N P D	-	-	110	0,1	-	-	-	-	0,1	0,1
NATURGESETZ	434	0,5	295	0,3	-	-	201	0,2	0,3	0,1
P B C	-	-	128	0,1	-	-	-	-	0,1	0,1
S T A T T	-	-	-	-	-	-	225	0,2	-	0,2-
Sonstige	-	-	-	-	166	0,2	1 282	1,2	0,2-	1,2-
<b>Kreisfreie Stadt Neustadt an der Weinstraße</b>										
Wahlberechtigte	41 396		41 396		41 242		41 683			
Wähler	30 152	72,8	30 152	72,8	30 937	75,0	34 534	82,8	2,2-	10,0-
Ungültige Stimmen	871	2,9	641	2,1	581	1,9	452	1,3	0,2	0,8
Gültige Stimmen	29 281	97,1	29 511	97,9	30 356	98,1	34 082	98,7	0,2-	0,8-
S P D	10 491	35,8	10 136	34,3	11 971	39,4	11 138	32,7	5,1-	1,6
C D U	13 879	47,4	12 541	42,5	12 841	42,3	16 292	47,8	0,2	5,3-
F. D. P.	1 831	6,3	2 569	8,7	2 059	6,8	2 548	7,5	1,9	1,2
G R Ü N E	2 127	7,3	2 319	7,9	2 108	6,9	2 385	7,0	1,0	0,9
R E P	-	-	960	3,3	682	2,2	761	2,2	1,1	1,1
Ö D P	953	3,3	524	1,8	643	2,1	384	1,1	0,3-	0,7
G R A U E	-	-	191	0,6	-	-	125	0,4	0,6	0,2
N P D	-	-	111	0,4	-	-	-	-	0,4	0,4
NATURGESETZ	-	-	70	0,2	-	-	109	0,3	0,2	0,1-
P B C	-	-	90	0,3	-	-	-	-	0,3	0,3
S T A T T	-	-	-	-	-	-	67	0,2	-	0,2-
Sonstige	-	-	-	-	52	0,2	273	0,8	0,2-	0,8-
<b>Kreisfreie Stadt Pirmasens</b>										
Wahlberechtigte	38 413		38 413		39 224		39 099			
Wähler	23 816	62,0	23 816	62,0	24 745	63,1	28 898	73,9	1,1-	11,9-
Ungültige Stimmen	1 206	5,1	876	3,7	529	2,1	363	1,3	1,6	2,4
Gültige Stimmen	22 610	94,9	22 940	96,3	24 216	97,9	28 535	98,7	1,6-	2,4-
S P D	10 038	44,4	9 808	42,8	11 535	47,6	12 696	44,5	4,8-	1,7-
C D U	8 622	38,1	8 016	34,9	8 645	35,7	11 525	40,4	0,8-	5,5-
F. D. P.	1 282	5,7	1 519	6,6	1 139	4,7	1 550	5,4	1,9	1,2
G R Ü N E	2 079	9,2	1 623	7,1	1 991	8,2	1 329	4,7	1,1-	2,4
R E P	-	-	1 181	5,1	569	2,3	820	2,9	2,8	2,2
Ö D P	589	2,6	199	0,9	269	1,1	78	0,3	0,2-	0,6
G R A U E	-	-	227	1,0	-	-	154	0,5	1,0	0,5
N P D	-	-	189	0,8	-	-	-	-	0,8	0,8
NATURGESETZ	-	-	82	0,4	-	-	126	0,4	0,4	0,0
P B C	-	-	96	0,4	-	-	-	-	0,4	0,4
S T A T T	-	-	-	-	-	-	81	0,3	-	0,3-
Sonstige	-	-	-	-	68	0,3	176	0,6	0,3-	0,6-

noch: 6. Ergebnisse der kreisfreien Städte

	Landtagswahl 1996				Vergleichszahlen				Diff. Landesstimmen zu	
	Wahlkreisstimmen		Landesstimmen		Landesstimmen		Zweitstimmen		LW 91	BW 94
	Anzahl	%	Anzahl	%	Anzahl	%	Anzahl	%	% - Punkte	
Kreisfreie Stadt Speyer										
Wahlberechtigte	35 868		35 868		35 061		35 990			
Wähler	24 731	69,0	24 731	69,0	24 375	69,5	28 674	79,7	0,5-	10,7-
Ungültige Stimmen	668	2,7	591	2,4	323	1,3	355	1,2	1,1	1,2
Gültige Stimmen	24 063	97,3	24 140	97,6	24 052	98,7	28 319	98,8	1,1-	1,2-
S P D	9 016	37,5	8 986	37,2	10 791	44,9	10 446	36,9	7,7-	0,3
C D U	9 567	39,8	8 777	36,4	8 635	35,9	12 240	43,2	0,5	6,8-
F.D.P.	1 086	4,5	1 943	8,0	1 553	6,5	1 817	6,4	1,5	1,6
G R Ü N E	2 174	9,0	2 138	8,9	1 854	7,7	2 178	7,7	1,2	1,2
R E P	1 548	6,4	1 516	6,3	668	2,8	840	3,0	3,5	3,3
Ö D P	569	2,4	358	1,5	515	2,1	242	0,9	0,6-	0,6
B ü S o	-	-	16	0,1	-	-	-	-	0,1	0,1
G R A U E	-	-	162	0,7	-	-	125	0,4	0,7	0,3
N P D	-	-	44	0,2	-	-	-	-	0,2	0,2
NATURGESETZ	-	-	72	0,3	-	-	78	0,3	0,3	0,0
P B C	103	0,4	128	0,5	-	-	-	-	0,5	0,5
S T A T T	-	-	-	-	-	-	67	0,2	-	0,2-
Sonstige	-	-	-	-	36	0,1	286	1,0	0,1-	1,0-
Kreisfreie Stadt Trier										
Wahlberechtigte	76 168		76 168		76 840		76 883			
Wähler	49 017	64,4	49 017	64,4	52 938	68,9	59 729	77,7	4,5-	13,3-
Ungültige Stimmen	1 020	2,1	808	1,6	677	1,3	605	1,0	0,3	0,6
Gültige Stimmen	47 997	97,9	48 209	98,4	52 261	98,7	59 124	99,0	0,3-	0,6-
S P D	18 824	39,2	17 976	37,3	23 358	44,7	23 428	39,6	7,4-	2,3-
C D U	20 088	41,9	18 885	39,2	20 228	38,7	24 718	41,8	0,5	2,6-
F.D.P.	2 446	5,1	3 689	7,7	2 873	5,5	3 731	6,3	2,2	1,4
G R Ü N E	5 272	11,0	5 602	11,6	4 614	8,8	5 443	9,2	2,8	2,4
R E P	774	1,6	1 022	2,1	626	1,2	572	1,0	0,9	1,1
Ö D P	-	-	177	0,4	500	1,0	177	0,3	0,6-	0,1
G R A U E	593	1,2	640	1,3	-	-	234	0,4	1,3	0,9
N P D	-	-	61	0,1	-	-	-	-	0,1	0,1
NATURGESETZ	-	-	79	0,2	-	-	138	0,2	0,2	0,0
S T A T T	-	-	78	0,2	-	-	97	0,2	0,2	0,0
Sonstige	-	-	-	-	62	0,1	586	1,0	0,1-	1,0-
Kreisfreie Stadt Worms										
Wahlberechtigte	59 122		59 122		58 946		59 467			
Wähler	38 412	65,0	38 412	65,0	39 398	66,8	45 998	77,4	1,8-	12,4-
Ungültige Stimmen	1 119	2,9	979	2,5	520	1,3	605	1,3	1,2	1,2
Gültige Stimmen	37 293	97,1	37 433	97,5	38 878	98,7	45 393	98,7	1,2-	1,2-
S P D	15 895	42,6	15 806	42,2	19 344	49,8	19 312	42,5	7,6-	0,3-
C D U	13 418	36,0	12 787	34,2	12 524	32,2	17 408	38,3	2,0	4,1-
F.D.P.	1 964	5,3	2 715	7,3	2 359	6,1	2 985	6,6	1,2	0,7
G R Ü N E	2 945	7,9	2 888	7,7	2 994	7,7	3 225	7,1	0,0	0,6
R E P	2 382	6,4	2 180	5,8	1 338	3,4	1 535	3,4	2,4	2,4
Ö D P	244	0,7	157	0,4	142	0,4	101	0,2	0,0	0,2
B ü S o	-	-	26	0,1	-	-	-	-	0,1	0,1
G R A U E	-	-	348	0,9	-	-	185	0,4	0,9	0,5
N P D	-	-	152	0,4	-	-	-	-	0,4	0,4
NATURGESETZ	224	0,6	185	0,5	-	-	151	0,3	0,5	0,2
P B C	221	0,6	189	0,5	-	-	-	-	0,5	0,5
S T A T T	-	-	-	-	-	-	115	0,3	-	0,3-
Sonstige	-	-	-	-	177	0,5	376	0,8	0,5-	0,8-
Kreisfreie Stadt Zweibrücken										
Wahlberechtigte	28 116		28 116		27 281		28 077			
Wähler	18 202	64,7	18 202	64,7	18 328	67,2	22 101	78,7	2,5-	14,0-
Ungültige Stimmen	833	4,6	473	2,6	262	1,4	264	1,2	1,2	1,4
Gültige Stimmen	17 369	95,4	17 729	97,4	18 066	98,6	21 837	98,8	1,2-	1,4-
S P D	9 093	52,4	8 381	47,3	9 598	53,1	10 387	47,6	5,8-	0,3-
C D U	5 984	34,5	5 546	31,3	5 564	30,8	7 743	35,5	0,5	4,2-
F.D.P.	1 234	7,1	1 414	8,0	1 238	6,9	1 511	6,9	1,1	1,1
G R Ü N E	-	-	957	5,4	827	4,6	1 032	4,7	0,8	0,7
R E P	-	-	527	3,0	325	1,8	509	2,3	1,2	0,7
Ö D P	1 058	6,1	396	2,2	416	2,3	250	1,1	0,1-	1,1
G R A U E	-	-	121	0,7	-	-	70	0,3	0,7	0,4
N P D	-	-	277	1,6	-	-	-	-	1,6	1,6
NATURGESETZ	-	-	60	0,3	-	-	81	0,4	0,3	0,1-
P B C	-	-	50	0,3	-	-	-	-	0,3	0,3
S T A T T	-	-	-	-	-	-	70	0,3	-	0,3-
Sonstige	-	-	-	-	98	0,5	184	0,8	0,5-	0,8-

7. Ergebnisse der Landkreise

	Landtagswahl 1996				Vergleichszahlen				Diff. LW 96	
	Wahlkreisstimmen		Landesstimmen		Landesstimmen		Zweitstimmen		Landesstimmen zu	
	Anzahl	%	Anzahl	%	Anzahl	%	Anzahl	%	LW 91	BW 94
<b>Landkreis Ahrweiler</b>										
Wahlberechtigte	93 789		93 789		91 316		93 244			
Wähler	64 930	69,2	64 930	69,2	66 452	72,8	77 403	83,0	3,6-	13,8-
Ungültige Stimmen	2 168	3,3	1 811	2,8	1 013	1,5	790	1,0	1,3	1,8
Gültige Stimmen	62 762	96,7	63 119	97,2	65 439	98,5	76 613	99,0	1,3-	1,8-
S P D	21 250	33,9	18 993	30,1	21 674	33,1	22 314	29,1	3,0-	1,0
C D U	32 149	51,2	30 725	48,7	33 489	51,2	40 583	53,0	2,5-	4,3-
F. D. P.	5 132	8,2	6 876	10,9	4 945	7,6	6 899	9,0	3,3	1,9
G R Ü N E	-	-	3 945	6,3	3 047	4,7	4 355	5,7	1,6	0,6
R E P	636	1,0	1 090	1,7	791	1,2	740	1,0	0,5	0,7
Ö D P	1 843	2,9	694	1,1	1 427	2,2	656	0,9	1,1-	0,2
G R A U E	-	-	373	0,6	-	-	313	0,4	0,6	0,2
N P D	-	-	140	0,2	-	-	-	-	0,2	0,2
NATURGESETZ	-	-	144	0,2	-	-	-	-	0,2	0,1
S T A T T	-	-	139	0,2	-	-	107	0,1	0,2	0,1-
Boes, Hans-Josef	1 752	2,8	-	-	-	-	203	0,3	0,2	0,1-
Sonstige	-	-	-	-	66	0,1	443	0,6	0,1-	0,6-
<b>Landkreis Altenkirchen</b>										
Wahlberechtigte	100 060		100 060		97 772		99 949			
Wähler	69 825	69,8	69 825	69,8	73 684	75,4	82 815	82,9	5,6-	13,1-
Ungültige Stimmen	1 961	2,8	1 673	2,4	948	1,3	772	0,9	1,1	1,5
Gültige Stimmen	67 864	97,2	68 152	97,6	72 736	98,7	82 043	99,1	1,1-	1,5-
S P D	27 473	40,5	27 253	40,0	32 467	44,6	33 770	41,2	4,6-	1,2-
C D U	31 382	46,2	29 133	42,7	30 339	41,7	36 867	44,9	1,0	2,2-
F. D. P.	4 646	6,8	5 627	8,3	5 178	7,1	5 323	6,5	1,2	1,8
G R Ü N E	4 102	6,0	4 008	5,9	3 340	4,6	4 100	5,0	1,3	0,9
R E P	-	-	1 091	1,6	979	1,3	867	1,1	0,3	0,5
Ö D P	-	-	143	0,2	369	0,5	143	0,2	0,3-	0,0
G R A U E	-	-	298	0,4	-	-	220	0,3	0,4	0,1
N P D	-	-	150	0,2	-	-	-	-	0,2	0,2
NATURGESETZ	-	-	122	0,2	-	-	-	-	0,2	0,1
S T A T T	261	0,4	327	0,5	-	-	117	0,1	0,2	0,1
Sonstige	-	-	-	-	64	0,1	414	0,5	0,1-	0,5-
<b>Landkreis Alzey-Worms</b>										
Wahlberechtigte	86 803		86 803		81 415		85 475			
Wähler	63 389	73,0	63 389	73,0	61 781	75,9	71 621	83,8	2,9-	10,8-
Ungültige Stimmen	2 302	3,6	1 465	2,3	1 182	1,9	912	1,3	0,4	1,0
Gültige Stimmen	61 087	96,4	61 924	97,7	60 599	98,1	70 709	98,7	0,4-	1,0-
S P D	30 061	49,2	27 367	44,2	30 556	50,4	30 924	43,7	6,2-	0,5
C D U	20 905	34,2	18 775	30,3	18 287	30,2	26 035	36,8	0,1	6,5-
F. D. P.	5 357	8,8	7 416	12,0	5 115	8,4	5 409	7,6	3,6	4,4
G R Ü N E	4 764	7,8	4 647	7,5	4 481	7,4	5 252	7,4	0,1	0,1
R E P	-	-	2 234	3,6	1 498	2,5	1 879	2,7	1,1	0,9
Ö D P	-	-	155	0,3	329	0,5	132	0,2	0,2-	0,1
B ü S o	-	-	58	0,1	-	-	-	-	0,1	0,1
G R A U E	-	-	373	0,6	-	-	252	0,4	0,6	0,2
N P D	-	-	438	0,7	-	-	-	-	0,7	0,7
NATURGESETZ	-	-	184	0,3	-	-	185	0,3	0,3	0,0
P B C	-	-	277	0,4	-	-	-	-	0,4	0,4
S T A T T	-	-	-	-	-	-	205	0,3	-	0,3-
Sonstige	-	-	-	-	333	0,5	436	0,6	0,5-	0,6-
<b>Landkreis Bad Dürkheim</b>										
Wahlberechtigte	100 449		100 449		98 489		99 899			
Wähler	74 918	74,6	74 918	74,6	74 611	75,8	84 390	84,5	1,2-	9,9-
Ungültige Stimmen	2 297	3,1	1 905	2,5	1 297	1,7	1 159	1,4	0,8	1,1
Gültige Stimmen	72 621	96,9	73 013	97,5	73 314	98,3	83 231	98,6	0,8-	1,1-
S P D	29 626	40,8	29 867	40,9	33 551	45,8	32 068	38,5	4,9-	2,4
C D U	28 189	38,8	25 590	35,0	26 670	36,4	35 618	42,8	1,4-	7,8-
F. D. P.	5 892	8,1	7 507	10,3	5 651	7,7	6 495	7,8	2,6	2,5
G R Ü N E	5 302	7,3	5 169	7,1	4 686	6,4	5 326	6,4	0,7	0,7
R E P	2 559	3,5	3 210	4,4	2 038	2,8	2 171	2,6	1,6	1,8
Ö D P	733	1,0	395	0,5	601	0,8	333	0,4	0,3-	0,1
G R A U E	-	-	420	0,6	-	-	312	0,4	0,6	0,2
N P D	-	-	289	0,4	-	-	-	-	0,4	0,4
NATURGESETZ	320	0,4	330	0,5	-	-	270	0,3	0,5	0,2
P B C	-	-	236	0,3	-	-	-	-	0,3	0,3
S T A T T	-	-	-	-	-	-	198	0,2	-	0,2-
Sonstige	-	-	-	-	117	0,2	440	0,5	0,2-	0,5-

noch: 7. Ergebnisse der Landkreise

	Landtagswahl 1996				Vergleichszahlen				Diff. LW 96	
	Wahlkreisstimmen		Landesstimmen		Landtagswahl 91		Bundestagsw. 94		Landesstimmen zu	
	Anzahl	%	Anzahl	%	Anzahl	%	Anzahl	%	LW 91	BW 94
<b>Landkreis Bad Kreuznach</b>										
Wahlberechtigte	118 431		118 431		116 457		118 140			
Wähler	83 485	70,5	83 485	70,5	85 792	73,7	96 531	81,7	3,2-	11,2-
Ungültige Stimmen	2 547	3,1	1 829	2,2	1 183	1,4	1 074	1,1	0,8	1,1
Gültige Stimmen	80 938	96,9	81 656	97,8	84 609	98,6	95 457	98,9	0,8-	1,1-
S P D	35 157	43,4	34 658	42,4	40 958	48,4	41 203	43,2	6,0-	0,8-
C D U	32 657	40,3	28 937	35,4	29 327	34,7	37 894	39,7	0,7	4,3-
F. D. P.	5 212	6,4	8 334	10,2	6 890	8,1	7 229	7,6	2,1	2,6
G R Ü N E	7 019	8,7	6 062	7,4	5 566	6,6	6 104	6,4	0,8	1,0
R E P	-	-	1 715	2,1	1 079	1,3	1 493	1,6	0,8	0,5
Ö D P	-	-	209	0,3	455	0,5	244	0,3	0,2-	0,0
G R A U E	-	-	467	0,6	-	-	315	0,3	0,6	0,3
N P D	-	-	499	0,6	-	-	-	-	0,6	0,6
NATURGESETZ	-	-	152	0,2	-	-	170	0,2	0,2	0,0
S T A T T	893	1,1	623	0,8	-	-	255	0,3	0,8	0,5
Sonstige	-	-	-	-	334	0,4	550	0,6	0,4-	0,6-
<b>Landkreis Bernkastel-Wittlich</b>										
Wahlberechtigte	88 269		88 269		86 315		88 014			
Wähler	62 844	71,2	62 844	71,2	63 670	73,8	71 532	81,3	2,6-	10,1-
Ungültige Stimmen	2 241	3,6	1 704	2,7	1 543	2,4	1 154	1,6	0,3	1,1
Gültige Stimmen	60 603	96,4	61 140	97,3	62 127	97,6	70 378	98,4	0,3-	1,1-
S P D	21 358	35,2	20 773	34,0	23 468	37,8	23 443	33,3	3,8-	0,7
C D U	29 886	49,3	27 067	44,3	27 603	44,4	35 516	50,5	0,1-	6,2-
F. D. P.	5 314	8,8	7 041	11,5	5 300	8,5	5 435	7,7	3,0	3,8
G R Ü N E	4 045	6,7	3 757	6,1	3 739	6,0	4 021	5,7	0,1	0,4
R E P	-	-	1 372	2,2	1 525	2,5	872	1,2	0,3-	1,0
Ö D P	-	-	184	0,3	400	0,6	155	0,2	0,3-	0,1
G R A U E	-	-	533	0,9	-	-	259	0,4	0,9	0,5
N P D	-	-	145	0,2	-	-	-	-	0,2	0,2
NATURGESETZ	-	-	163	0,3	-	-	159	0,2	0,3	0,1
S T A T T	-	-	105	0,2	-	-	155	0,2	0,2	0,0
Sonstige	-	-	-	-	92	0,1	363	0,5	0,1-	0,5-
<b>Landkreis Birkenfeld</b>										
Wahlberechtigte	70 807		70 807		70 004		71 070			
Wähler	46 195	65,2	46 195	65,2	49 351	70,5	56 285	79,2	5,3-	14,0-
Ungültige Stimmen	1 578	3,4	1 085	2,3	572	1,2	654	1,2	1,1	1,1
Gültige Stimmen	44 617	96,6	45 110	97,7	48 779	98,8	55 631	98,8	1,1-	1,1-
S P D	19 687	44,1	19 835	44,0	24 757	50,8	25 298	45,5	6,8-	1,5-
C D U	16 027	35,9	15 055	33,4	16 405	33,6	21 185	38,1	0,2-	4,7-
F. D. P.	5 898	13,2	5 476	12,1	4 049	8,3	4 160	7,5	3,8	4,6
G R Ü N E	2 386	5,3	2 383	5,3	2 579	5,3	2 875	5,2	0,0	0,1
R E P	-	-	1 545	3,4	689	1,4	1 171	2,1	2,0	1,3
Ö D P	-	-	120	0,3	196	0,4	143	0,3	0,1-	0,0
G R A U E	-	-	266	0,6	-	-	209	0,4	0,6	0,2
N P D	-	-	205	0,5	-	-	-	-	0,5	0,5
NATURGESETZ	-	-	112	0,2	-	-	134	0,2	0,2	0,0
S T A T T	-	-	113	0,3	-	-	126	0,2	0,3	0,1
Jansen, Franz	619	1,4	-	-	-	-	-	-	-	-
Sonstige	-	-	-	-	104	0,2	330	0,6	0,2-	0,6-
<b>Landkreis Bitburg-Prüm</b>										
Wahlberechtigte	73 746		73 746		72 248		73 408			
Wähler	52 300	70,9	52 300	70,9	53 027	73,4	59 726	81,4	2,5-	10,5-
Ungültige Stimmen	1 883	3,6	1 574	3,0	1 559	2,9	969	1,6	0,1	1,4
Gültige Stimmen	50 417	96,4	50 726	97,0	51 468	97,1	58 757	98,4	0,1-	1,4-
S P D	17 244	34,2	17 527	34,6	21 162	41,1	20 349	34,6	6,5-	0,0
C D U	25 622	50,8	23 468	46,3	22 767	44,2	29 785	50,7	2,1	4,4-
F. D. P.	3 011	6,0	4 942	9,7	3 357	6,5	4 099	7,0	3,2	2,7
G R Ü N E	2 612	5,2	2 571	5,1	2 697	5,2	3 085	5,3	0,1-	0,2-
R E P	-	-	684	1,3	685	1,3	455	0,8	0,0	0,5
Ö D P	562	1,1	280	0,6	704	1,4	290	0,5	0,8-	0,1
G R A U E	1 366	2,7	1 001	2,0	-	-	256	0,4	2,0	1,6
N P D	-	-	88	0,2	-	-	-	-	0,2	0,2
NATURGESETZ	-	-	90	0,2	-	-	98	0,2	0,2	0,0
S T A T T	-	-	75	0,1	-	-	107	0,2	0,1	0,1-
Sonstige	-	-	-	-	96	0,2	233	0,4	0,2-	0,4-

noch: 7. Ergebnisse der Landkreise

	Landtagswahl 1996				Vergleichszahlen Landtagswahl 91 Bundestagsw. 94				Diff. LW 96 Landes- stimmen zu LW 91   BW 94	
	Wahlkreisstimmen		Landesstimmen		Landesstimmen		Zweitstimmen		% - Punkte	
	Anzahl	%	Anzahl	%	Anzahl	%	Anzahl	%		
Landkreis Cochem-Zell										
Wahlberechtigte	51 161		51 161		49 934		51 327			
Wähler	38 035	74,3	38 035	74,3	40 121	80,3	43 484	84,7	6,0-	10,4-
Ungültige Stimmen	1 524	4,0	1 101	2,9	999	2,5	711	1,6	0,4	1,3
Gültige Stimmen	36 511	96,0	36 934	97,1	39 122	97,5	42 773	98,4	0,4-	1,3-
S P D	10 722	29,4	10 752	29,1	12 468	31,9	11 565	27,0	2,8-	2,1
C D U	21 059	57,7	19 945	54,0	21 369	54,6	25 526	59,7	0,6-	5,7-
F.D.P.	2 467	6,8	3 426	9,3	2 502	6,4	2 831	6,6	2,9	2,7
G R Ü N E	2 263	6,2	1 715	4,6	1 963	5,0	1 890	4,4	0,4-	0,2
R E P	-	-	575	1,6	576	1,5	421	1,0	0,1	0,6
Ö D P	-	-	93	0,3	180	0,5	62	0,1	0,2-	0,2
G R A U E	-	-	191	0,5	-	-	127	0,3	0,5	0,2
N P D	-	-	101	0,3	-	-	-	-	0,3	0,3
NATURGESETZ	-	-	82	0,2	-	-	98	0,2	0,2	0,0
S T A T T	-	-	54	0,1	-	-	85	0,2	0,1	0,1-
Sonstige	-	-	-	-	64	0,2	168	0,4	0,2-	0,4-
Landkreis Daun										
Wahlberechtigte	48 476		48 476		47 044		48 222			
Wähler	34 621	71,4	34 621	71,4	35 067	74,5	39 758	82,4	3,1-	11,0-
Ungültige Stimmen	1 215	3,5	942	2,7	801	2,3	596	1,5	0,4	1,2
Gültige Stimmen	33 406	96,5	33 679	97,3	34 266	97,7	39 162	98,5	0,4-	1,2-
S P D	10 630	31,8	10 329	30,7	12 181	35,5	11 564	29,5	4,8-	1,2
C D U	18 810	56,3	17 679	52,5	17 369	50,7	22 187	56,7	1,8	4,2-
F.D.P.	2 440	7,3	3 034	9,0	2 311	6,7	2 535	6,5	2,3	2,5
G R Ü N E	1 526	4,6	1 612	4,8	1 592	4,6	1 963	5,0	0,2	0,2-
R E P	-	-	492	1,5	493	1,4	346	0,9	0,1	0,6
Ö D P	-	-	90	0,3	239	0,7	116	0,3	0,4-	0,0
G R A U E	-	-	254	0,8	-	-	144	0,4	0,8	0,4
N P D	-	-	56	0,2	-	-	-	-	0,2	0,2
NATURGESETZ	-	-	78	0,2	-	-	61	0,2	0,2	0,0
S T A T T	-	-	55	0,2	-	-	71	0,2	0,2	0,0
Sonstige	-	-	-	-	81	0,2	175	0,4	0,2-	0,4-
Landkreis Donnersbergkreis										
Wahlberechtigte	57 075		57 075		53 959		56 488			
Wähler	41 119	72,0	41 119	72,0	40 244	74,6	46 313	82,0	2,6-	10,0-
Ungültige Stimmen	2 021	4,9	1 075	2,6	790	2,0	682	1,5	0,6	1,1
Gültige Stimmen	39 098	95,1	40 044	97,4	39 454	98,0	45 631	98,5	0,6-	1,1-
S P D	18 926	48,4	19 304	48,2	20 952	53,1	21 890	48,0	4,9-	0,2
C D U	13 524	34,6	11 937	29,8	11 784	29,9	16 210	35,5	0,1-	5,7-
F.D.P.	3 188	8,2	3 521	8,8	2 885	7,3	2 831	6,2	1,5	2,6
G R Ü N E	3 460	8,8	2 681	6,7	2 366	6,0	2 880	6,3	0,7	0,4
R E P	-	-	1 628	4,1	925	2,3	1 062	2,3	1,8	1,8
Ö D P	-	-	162	0,4	296	0,8	138	0,3	0,4-	0,1
G R A U E	-	-	253	0,6	-	-	156	0,3	0,6	0,3
N P D	-	-	328	0,8	-	-	-	-	0,8	0,8
NATURGESETZ	-	-	136	0,3	-	-	125	0,3	0,3	0,0
P B C	-	-	94	0,2	-	-	-	-	0,2	0,2
S T A T T	-	-	-	-	-	-	85	0,2	-	0,2-
Sonstige	-	-	-	-	246	0,6	254	0,6	0,6-	0,6-
Landkreis Germersheim										
Wahlberechtigte	84 821		84 821		80 942		84 262			
Wähler	62 268	73,4	62 268	73,4	60 447	74,7	70 666	83,9	1,3-	10,5-
Ungültige Stimmen	1 603	2,6	1 524	2,4	1 146	1,9	923	1,3	0,5	1,1
Gültige Stimmen	60 665	97,4	60 744	97,6	59 301	98,1	69 743	98,7	0,5-	1,1-
S P D	23 865	39,3	24 459	40,3	24 823	41,9	25 962	37,2	1,6-	3,1
C D U	24 141	39,8	22 652	37,3	23 907	40,3	31 693	45,4	3,0-	8,1-
F.D.P.	2 758	4,5	3 714	6,1	3 342	5,6	4 378	6,3	0,5	0,2-
G R Ü N E	4 209	6,9	4 061	6,7	3 669	6,2	4 149	5,9	0,5	0,8
R E P	4 337	7,1	4 085	6,7	2 143	3,6	1 917	2,7	3,1	4,0
Ö D P	1 118	1,8	912	1,5	1 337	2,3	673	1,0	0,8-	0,5
G R A U E	-	-	296	0,5	-	-	233	0,3	0,5	0,2
N P D	-	-	199	0,3	-	-	-	-	0,3	0,3
NATURGESETZ	-	-	181	0,3	-	-	196	0,3	0,3	0,0
P B C	227	0,4	185	0,3	-	-	-	-	0,3	0,3
S T A T T	-	-	-	-	-	-	158	0,2	-	0,2-
C M	10	0,0	-	-	-	-	-	-	-	-
Sonstige	-	-	-	-	80	0,1	384	0,6	0,1-	0,6-

noch: 7. Ergebnisse der Landkreise

	Landtagswahl 1996				Vergleichszahlen				Diff. LW 96	
	Wahlkreisstimmen		Landesstimmen		Landesstimmen		Zweitstimmen		Landes-	stimmen zu
	Anzahl	%	Anzahl	%	Anzahl	%	Anzahl	%	LW 91	BW 94
<b>Landkreis Kaiserslautern</b>										
Wahlberechtigte	81 845		81 845		78 409		81 327			
Wähler	60 452	73,9	60 452	73,9	59 962	76,5	67 879	83,5	2,6-	9,6-
Ungültige Stimmen	2 384	3,9	1 838	3,0	1 214	2,0	1 079	1,6	1,0	1,4
Gültige Stimmen	58 068	96,1	58 614	97,0	58 748	98,0	66 800	98,4	1,0-	1,4-
S P D	27 687	47,7	25 867	44,1	28 762	49,0	28 974	43,4	4,9-	0,7
C D U	23 797	41,0	21 480	36,6	21 668	36,9	28 460	42,6	0,3-	6,0-
F.D.P.	2 678	4,6	3 551	6,1	2 921	5,0	3 226	4,8	1,1	1,3
G R Ü N E	-	-	3 208	5,5	2 930	5,0	3 234	4,8	0,5	0,7
R E P	3 567	6,1	3 385	5,8	1 557	2,7	1 840	2,8	3,1	3,0
Ö D P	-	-	189	0,3	601	1,0	156	0,2	0,7-	0,1
G R A U E	-	-	403	0,7	-	-	229	0,3	0,7	0,4
N P D	-	-	174	0,3	-	-	-	-	0,3	0,3
NATURGESETZ	-	-	206	0,4	-	-	236	0,4	0,4	0,0
P B C	-	-	151	0,3	-	-	-	-	0,3	0,3
S T A T T	-	-	-	-	-	-	133	0,2	-	0,2-
F A L	339	0,6	-	-	-	-	-	-	-	-
Sonstige	-	-	-	-	309	0,5	312	0,5	0,5-	0,5-
<b>Landkreis Kusel</b>										
Wahlberechtigte	62 162		62 162		61 594		62 180			
Wähler	44 313	71,3	44 313	71,3	46 124	74,9	51 009	82,0	3,6-	10,7-
Ungültige Stimmen	1 357	3,1	1 265	2,9	801	1,7	734	1,4	1,2	1,5
Gültige Stimmen	42 956	96,9	43 048	97,1	45 323	98,3	50 275	98,6	1,2-	1,5-
S P D	23 359	54,4	22 964	53,3	27 400	60,5	27 965	55,6	7,2-	2,3-
C D U	11 661	27,1	10 941	25,4	11 542	25,5	15 147	30,1	0,1-	4,7-
F.D.P.	2 072	4,8	2 727	6,3	1 948	4,3	2 245	4,5	2,0	1,8
G R Ü N E	2 470	5,8	2 477	5,8	2 507	5,5	2 437	4,8	0,3	1,0
R E P	3 394	7,9	3 146	7,3	1 535	3,4	1 642	3,3	3,9	4,0
Ö D P	-	-	111	0,3	150	0,3	112	0,2	0,0	0,1
G R A U E	-	-	275	0,6	-	-	190	0,4	0,6	0,2
N P D	-	-	160	0,4	-	-	-	-	0,4	0,4
NATURGESETZ	-	-	143	0,3	-	-	173	0,3	0,3	0,0
P B C	-	-	104	0,2	-	-	-	-	0,2	0,2
S T A T T	-	-	-	-	-	-	102	0,2	-	0,2-
Sonstige	-	-	-	-	241	0,5	262	0,5	0,5-	0,5-
<b>Landkreis Ludwigshafen</b>										
Wahlberechtigte	109 073		109 073		106 069		108 373			
Wähler	82 672	75,8	82 672	75,8	83 048	78,3	94 253	87,0	2,5-	11,2-
Ungültige Stimmen	2 106	2,5	1 871	2,3	1 391	1,7	1 147	1,2	0,6	1,1
Gültige Stimmen	80 566	97,5	80 801	97,7	81 657	98,3	93 106	98,8	0,6-	1,1-
S P D	31 216	38,7	31 492	39,0	36 000	44,1	33 765	36,3	5,1-	2,7
C D U	32 963	40,9	30 600	37,9	31 602	38,7	42 537	45,7	0,8-	7,8-
F.D.P.	4 704	5,8	6 930	8,6	5 608	6,9	6 691	7,2	1,7	1,4
G R Ü N E	5 613	7,0	5 338	6,6	5 188	6,4	5 750	6,2	0,2	0,4
R E P	4 859	6,0	4 598	5,7	2 519	3,1	2 671	2,9	2,6	2,8
Ö D P	824	1,0	513	0,6	616	0,8	302	0,3	0,2-	0,3
B ü S o	-	-	47	0,1	-	-	-	-	0,1	0,1
G R A U E	-	-	483	0,6	-	-	332	0,4	0,6	0,2
N P D	-	-	163	0,2	-	-	-	-	0,2	0,2
NATURGESETZ	108	0,1	291	0,4	-	-	319	0,3	0,4	0,1
P B C	279	0,3	346	0,4	-	-	-	-	0,4	0,4
S T A T T	-	-	-	-	-	-	253	0,3	-	0,3-
Sonstige	-	-	-	-	124	0,2	486	0,5	0,2-	0,5-
<b>Landkreis Mainz-Bingen</b>										
Wahlberechtigte	140 615		140 615		133 026		139 876			
Wähler	102 148	72,6	102 148	72,6	101 869	76,6	118 840	85,0	4,0-	12,4-
Ungültige Stimmen	2 958	2,9	1 976	1,9	1 586	1,6	1 268	1,1	0,3	0,8
Gültige Stimmen	99 190	97,1	100 172	98,1	100 283	98,4	117 572	98,9	0,3-	0,8-
S P D	41 438	41,8	39 364	39,3	43 750	43,6	45 060	38,3	4,3-	1,0
C D U	39 857	40,2	35 816	35,8	35 572	35,5	48 706	41,4	0,3	5,6-
F.D.P.	7 667	7,7	11 706	11,7	8 949	8,9	10 003	8,5	2,8	3,2
G R Ü N E	8 821	8,9	8 684	8,7	9 028	9,0	9 429	8,0	0,3-	0,7
R E P	-	-	2 549	2,5	1 805	1,8	2 014	1,7	0,7	0,8
Ö D P	852	0,9	522	0,5	792	0,8	397	0,3	0,3-	0,2
B ü S o	-	-	72	0,1	-	-	-	-	0,1	0,1
G R A U E	-	-	488	0,5	-	-	429	0,4	0,5	0,1
N P D	-	-	445	0,4	-	-	-	-	0,4	0,4
NATURGESETZ	452	0,5	338	0,3	-	-	244	0,2	0,3	0,1
P B C	-	-	188	0,2	-	-	-	-	0,2	0,2
S T A T T	-	-	-	-	-	-	286	0,2	-	0,2-
C M	103	0,1	-	-	-	-	-	-	-	-
Sonstige	-	-	-	-	387	0,4	1 004	0,9	0,4-	0,9-

noch : 7. Ergebnisse der Landkreise

	Landtagswahl 1996				Vergleichszahlen				Diff. LW 96	
	Landtagswahl 1996		Landtagswahl 91		Bundestagsw. 94		Landes-		stimm	
	Wahlkreisstimmen	Landesstimmen	Landesstimmen	Zweitstimmen	Landesstimmen	Zweitstimmen	LW 91	BW 94	% - Punkte	
	Anzahl	%	Anzahl	%	Anzahl	%	Anzahl	%		
<b>Landkreis Mayen-Koblenz</b>										
Wahlberechtigte	156 723		156 723		153 327		155 709			
Wähler	110 892	70,8	110 892	70,8	114 740	74,8	127 471	81,9	4,0-	11,1-
Ungültige Stimmen	3 119	2,8	2 349	2,1	1 675	1,5	1 288	1,0	0,6	1,1
Gültige Stimmen	107 773	97,2	108 543	97,9	113 065	98,5	126 183	99,0	0,6-	1,1-
S P D	44 403	41,2	43 672	40,2	49 633	43,9	49 463	39,2	3,7-	1,0
C D U	49 795	46,2	46 828	43,1	47 711	42,2	59 311	47,0	0,9	3,9-
F. D. P.	6 201	5,8	8 492	7,8	6 845	6,1	8 220	6,5	1,7	1,3
G R Ü N E	6 489	6,0	5 936	5,5	6 672	5,9	6 371	5,0	0,4-	0,5
R E P	885	0,8	2 153	2,0	1 398	1,2	1 175	0,9	0,8	1,1
Ö D P	-	-	312	0,3	675	0,6	258	0,2	0,3-	0,1
G R A U E	-	-	560	0,5	-	-	392	0,3	0,5	0,2
N P D	-	-	193	0,2	-	-	-	-	0,2	0,2
NATURGESETZ	-	-	213	0,2	-	-	213	0,2	0,2	0,0
S T A T T	-	-	184	0,2	-	-	207	0,2	0,2	0,0
Sonstige	-	-	-	-	131	0,1	573	0,5	0,1-	0,5-
<b>Landkreis Neuwied</b>										
Wahlberechtigte	133 381		133 381		128 621		132 428			
Wähler	92 617	69,4	92 617	69,4	94 438	73,4	108 628	82,0	4,0-	12,6-
Ungültige Stimmen	2 715	2,9	1 988	2,1	2 304	2,4	996	0,9	0,3-	1,2
Gültige Stimmen	89 902	97,1	90 629	97,9	92 134	97,6	107 632	99,1	0,3	1,2-
S P D	37 430	41,6	37 155	41,0	42 483	46,1	43 924	40,8	5,1-	0,2
C D U	39 836	44,3	36 839	40,6	37 123	40,3	46 984	43,7	0,3	3,1-
F. D. P.	5 526	6,1	7 335	8,1	5 552	6,0	7 653	7,1	2,1	1,0
G R Ü N E	5 830	6,5	5 879	6,5	4 788	5,2	6 121	5,7	1,3	0,8
R E P	-	-	1 770	2,0	1 314	1,4	1 064	1,0	0,6	1,0
Ö D P	1 280	1,4	588	0,6	768	0,8	395	0,4	0,2-	0,2
G R A U E	-	-	547	0,6	-	-	408	0,4	0,6	0,2
N P D	-	-	185	0,2	-	-	-	-	0,2	0,2
NATURGESETZ	-	-	170	0,2	-	-	128	0,1	0,2	0,1
S T A T T	-	-	161	0,2	-	-	245	0,2	0,2	0,0
Sonstige	-	-	-	-	106	0,1	710	0,7	0,1-	0,7-
<b>Landkreis Pirmasens</b>										
Wahlberechtigte	82 141		82 141		80 490		82 011			
Wähler	61 817	75,3	61 817	75,3	62 501	77,7	70 146	85,5	2,4-	10,2-
Ungültige Stimmen	3 615	5,8	2 667	4,3	1 948	3,1	1 283	1,8	1,2	2,5
Gültige Stimmen	58 202	94,2	59 150	95,7	60 553	96,9	68 863	98,2	1,2-	2,5-
S P D	23 117	39,7	23 419	39,6	24 969	41,2	26 595	38,6	1,6-	1,0
C D U	24 752	42,5	23 076	39,0	24 900	41,1	31 754	46,1	2,1-	7,1-
F. D. P.	4 077	7,0	4 358	7,4	4 098	6,8	4 241	6,2	0,6	1,2
G R Ü N E	4 386	7,5	3 684	6,2	3 945	6,5	3 213	4,7	0,3-	1,5
R E P	-	-	2 636	4,5	1 663	2,7	1 750	2,5	1,8	2,0
Ö D P	1 544	2,7	564	1,0	801	1,3	301	0,4	0,3-	0,6
G R A U E	-	-	399	0,7	-	-	259	0,4	0,7	0,3
N P D	-	-	498	0,8	-	-	-	-	0,8	0,8
NATURGESETZ	-	-	196	0,3	-	-	294	0,4	0,3	0,1-
P B C	326	0,6	320	0,5	-	-	-	-	0,5	0,5
S T A T T	-	-	-	-	-	-	158	0,2	-	0,2-
Sonstige	-	-	-	-	177	0,3	298	0,4	0,3-	0,4-
<b>Landkreis Rhein-Hunsrück-Kreis</b>										
Wahlberechtigte	78 411		78 411		73 428		77 766			
Wähler	58 463	74,6	58 463	74,6	58 124	79,2	64 979	83,6	4,6-	9,0-
Ungültige Stimmen	1 917	3,3	1 427	2,4	861	1,5	767	1,2	0,9	1,2
Gültige Stimmen	56 546	96,7	57 036	97,6	57 263	98,5	64 212	98,8	0,9-	1,2-
S P D	20 799	36,8	20 513	36,0	23 896	41,7	23 255	36,2	5,7-	0,2-
C D U	25 774	45,6	24 461	42,9	23 839	41,6	29 546	46,0	1,3	3,1-
F. D. P.	5 890	10,4	6 071	10,6	5 054	8,8	5 642	8,8	1,8	1,8
G R Ü N E	4 083	7,2	3 776	6,6	3 412	6,0	3 947	6,1	0,6	0,5
R E P	-	-	1 260	2,2	639	1,1	793	1,2	1,1	1,0
Ö D P	-	-	253	0,4	337	0,6	153	0,2	0,2-	0,2
G R A U E	-	-	310	0,5	-	-	206	0,3	0,5	0,2
N P D	-	-	152	0,3	-	-	-	-	0,3	0,3
NATURGESETZ	-	-	128	0,2	-	-	174	0,3	0,2	0,1-
S T A T T	-	-	112	0,2	-	-	157	0,2	0,2	0,0
Sonstige	-	-	-	-	86	0,2	339	0,5	0,2-	0,5-

noch: 7. Ergebnisse der Landkreise

	Landtagswahl 1996				Vergleichszahlen				Diff. LW 96	
	Wahlkreisstimmen		Landesstimmen		Landesstimmen		Zweitstimmen		Landes-	stimm
	Anzahl	%	Anzahl	%	Anzahl	%	Anzahl	%	LW 91	BW 94
<b>Landkreis Rhein-Lahn-Kreis</b>										
Wahlberechtigte	97 709		97 709		95 677		97 743			
Wähler	68 894	70,5	68 894	70,5	72 446	75,7	81 287	83,2	5,2-	12,7-
Ungültige Stimmen	1 992	2,9	1 374	2,0	738	1,0	677	0,8	1,0	1,2
Gültige Stimmen	66 902	97,1	67 520	98,0	71 708	99,0	80 610	99,2	1,0-	1,2-
S P D	32 998	49,3	30 934	45,8	35 758	49,9	38 039	47,2	4,1-	1,4-
C D U	24 972	37,3	23 466	34,8	25 879	36,1	30 980	38,4	1,3-	3,6-
F.D.P.	4 159	6,2	5 940	8,8	4 503	6,3	5 248	6,5	2,5	2,3
G R Ü N E	4 324	6,5	4 339	6,4	3 982	5,6	4 114	5,1	0,8	1,3
R E P	-	-	1 725	2,6	1 153	1,6	1 077	1,3	1,0	1,3
Ö D P	205	0,3	175	0,3	311	0,4	125	0,2	0,1-	0,1
G R A U E	-	-	372	0,6	-	-	281	0,3	0,6	0,3
N P D	-	-	209	0,3	-	-	-	-	0,3	0,3
NATURGESETZ	244	0,4	244	0,4	-	-	150	0,2	0,4	0,2
S T A T T	-	-	116	0,2	-	-	154	0,2	0,2	0,0
Sonstige	-	-	-	-	122	0,2	442	0,5	0,2-	0,5-
<b>Landkreis Südliche Weinstraße</b>										
Wahlberechtigte	81 699		81 699		78 927		81 384			
Wähler	63 376	77,6	63 376	77,6	61 518	77,9	69 265	85,1	0,3-	7,5-
Ungültige Stimmen	2 451	3,9	1 880	3,0	1 676	2,7	1 126	1,6	0,3	1,4
Gültige Stimmen	60 925	96,1	61 496	97,0	59 842	97,3	68 139	98,4	0,3-	1,4-
S P D	30 293	49,7	25 154	40,9	25 199	42,1	24 636	36,2	1,2-	4,7
C D U	23 170	38,0	22 393	36,4	23 843	39,8	31 417	46,1	3,4-	9,7-
F.D.P.	3 941	6,5	5 682	9,2	4 299	7,2	4 739	7,0	2,0	2,2
G R Ü N E	1 335	2,2	4 519	7,3	4 036	6,7	4 574	6,7	0,6	0,6
R E P	908	1,5	1 846	3,0	1 502	2,5	1 530	2,2	0,5	0,8
Ö D P	-	-	305	0,5	800	1,3	295	0,4	0,8-	0,1
G R A U E	-	-	329	0,5	-	-	230	0,3	0,5	0,2
N P D	1 099	1,8	818	1,3	-	-	-	-	1,3	1,3
NATURGESETZ	-	-	175	0,3	-	-	199	0,3	0,3	0,0
P B C	94	0,2	275	0,4	-	-	-	-	0,4	0,4
S T A T T	-	-	-	-	-	-	139	0,2	-	0,2-
C M	85	0,1	-	-	-	-	-	-	-	-
Sonstige	-	-	-	-	163	0,3	380	0,6	0,3-	0,6-
<b>Landkreis Trier-Saarburg</b>										
Wahlberechtigte	103 644		103 644		101 163		103 107			
Wähler	75 877	73,2	75 877	73,2	79 442	78,5	87 442	84,8	5,3-	11,6-
Ungültige Stimmen	2 733	3,6	2 089	2,8	2 165	2,7	1 325	1,5	0,1	1,3
Gültige Stimmen	73 144	96,4	73 788	97,2	77 277	97,3	86 117	98,5	0,1-	1,3-
S P D	30 367	41,5	29 673	40,2	35 726	46,2	34 089	39,6	6,0-	0,6
C D U	32 828	44,9	30 523	41,4	30 792	39,8	40 374	46,9	1,6	5,5-
F.D.P.	4 081	5,6	5 733	7,8	4 385	5,7	4 579	5,3	2,1	2,5
G R Ü N E	4 765	6,5	4 693	6,4	4 511	5,8	4 766	5,5	0,6	0,9
R E P	1 103	1,5	1 783	2,4	1 203	1,6	981	1,1	0,8	1,3
Ö D P	-	-	229	0,3	519	0,7	224	0,3	0,4-	0,0
G R A U E	-	-	687	0,9	-	-	298	0,3	0,9	0,6
N P D	-	-	136	0,2	-	-	-	-	0,2	0,2
NATURGESETZ	-	-	203	0,3	-	-	231	0,3	0,3	0,0
S T A T T	-	-	128	0,2	-	-	166	0,2	0,2	0,0
Sonstige	-	-	-	-	141	0,2	409	0,5	0,2-	0,5-
<b>Landkreis Westerwaldkreis</b>										
Wahlberechtigte	145 078		145 078		138 666		143 628			
Wähler	101 642	70,1	101 642	70,1	103 490	74,6	118 759	82,7	4,5-	12,6-
Ungültige Stimmen	3 410	3,4	2 341	2,3	1 574	1,5	1 141	1,0	0,8	1,3
Gültige Stimmen	98 232	96,6	99 301	97,7	101 916	98,5	117 618	99,0	0,8-	1,3-
S P D	40 528	41,3	38 389	38,7	43 511	42,7	45 626	38,8	4,0-	0,1-
C D U	44 511	45,3	42 350	42,6	43 786	43,0	55 085	46,8	0,4-	4,2-
F.D.P.	6 304	6,4	8 423	8,5	6 788	6,7	7 681	6,5	1,8	2,0
G R Ü N E	5 937	6,0	6 072	6,1	5 785	5,7	6 182	5,3	0,4	0,8
R E P	-	-	2 341	2,4	1 487	1,5	1 362	1,2	0,9	1,2
Ö D P	-	-	187	0,2	405	0,4	152	0,1	0,2-	0,1
G R A U E	-	-	589	0,6	-	-	428	0,4	0,6	0,2
N P D	-	-	272	0,3	-	-	-	-	0,3	0,3
NATURGESETZ	427	0,4	445	0,4	-	-	215	0,2	0,4	0,2
S T A T T	-	-	233	0,2	-	-	267	0,2	0,2	0,0
G P D	525	0,5	-	-	-	-	-	-	-	-
Sonstige	-	-	-	-	154	0,2	620	0,5	0,2-	0,5-



## 8. Ergebnisse der Regierungsbezirke

## 9. Ergebnisse der ausgewählten kreisangehörigen Städte

	Landtagswahl 1996				Vergleichszahlen				Diff. LW 96	
	Wahlkreisstimmen		Landesstimmen		Landtagswahl 91		Bundestagsw. 94		Landesstimmen zu	
	Anzahl	%	Anzahl	%	Anzahl	%	Anzahl	%	LW 91	BW 94
<b>Regierungsbezirk Koblenz</b>										
Wahlberechtigte	1 129 700		1 129 700		1 101 923		1 126 478			
Wähler	791 202	70,0	791 202	70,0	820 750	74,5	926 799	82,3	4,5-	12,3-
Ungültige Stimmen	24 587	3,1	17 965	2,3	12 533	1,5	9 456	1,0	0,8	1,3
Gültige Stimmen	766 615	96,9	773 237	97,7	808 217	98,5	917 343	99,0	0,8-	1,3-
S P D	311 445	40,6	303 153	39,2	354 246	43,8	361 520	39,4	4,6-	0,2-
C D U	343 302	44,8	320 471	41,4	333 624	41,3	414 514	45,2	0,1	3,8-
F. D. P.	55 042	7,2	71 156	9,2	56 760	7,0	65 685	7,2	2,2	2,0
G R Ü N E	47 019	6,1	48 302	6,2	45 726	5,7	50 405	5,5	0,5	0,7
R E P	1 521	0,2	16 413	2,1	11 042	1,4	10 825	1,2	0,7	0,9
Ö D P	3 482	0,5	2 980	0,4	5 534	0,7	2 459	0,3	0,3-	0,1
G R A U E	-	-	4 394	0,6	-	-	3 164	0,3	0,6	0,3
N P D	-	-	2 266	0,3	-	-	-	-	0,3	0,3
NATURGESETZ	754	0,1	1 935	0,3	-	-	1 643	0,2	0,3	0,1
S T A T T	1 154	0,2	2 167	0,3	-	-	2 037	0,2	0,3	0,1
G P D	525	0,1	-	-	-	-	-	-	-	-
Boes, Hans-Josef	1 752	0,2	-	-	-	-	-	-	-	-
Jansen, Franz	619	0,1	-	-	-	-	-	-	-	-
Sonstige	-	-	-	-	1 285	0,2	5 091	0,6	0,2-	0,6-
<b>Regierungsbezirk Trier</b>										
Wahlberechtigte	390 303		390 303		383 610		389 634			
Wähler	274 659	70,4	274 659	70,4	284 144	74,1	318 187	81,7	3,7-	11,3-
Ungültige Stimmen	9 092	3,3	7 117	2,6	6 745	2,4	4 649	1,5	0,2	1,1
Gültige Stimmen	265 567	96,7	267 542	97,4	277 399	97,6	313 538	98,5	0,2-	1,1-
S P D	98 423	37,1	96 278	36,0	115 895	41,8	112 873	36,0	5,8-	0,0
C D U	127 234	47,9	117 622	44,0	118 759	42,8	152 580	48,7	1,2	4,7-
F. D. P.	17 292	6,5	24 439	9,1	18 226	6,6	20 379	6,5	2,5	2,6
G R Ü N E	18 220	6,9	18 235	6,8	17 153	6,2	19 278	6,1	0,6	0,7
R E P	1 877	0,7	5 353	2,0	4 532	1,6	3 226	1,0	0,4	1,0
Ö D P	1 562	0,2	1 960	0,4	2 362	0,9	962	0,3	0,5-	0,1
G R A U E	1 959	0,7	3 115	1,2	-	-	1 191	0,4	1,2	0,8
N P D	-	-	486	0,2	-	-	-	-	0,2	0,2
NATURGESETZ	-	-	613	0,2	-	-	687	0,2	0,2	0,0
S T A T T	-	-	441	0,2	-	-	596	0,2	0,2	0,0
Sonstige	-	-	-	-	472	0,2	1 766	0,6	0,2-	0,6-
<b>Regierungsbezirk Rheinhessen-Pfalz</b>										
Wahlberechtigte	1 467 096		1 467 096		1 443 332		1 469 272			
Wähler	1 049 072	71,5	1 049 072	71,5	1 058 662	73,3	1 211 166	82,4	1,8-	10,9-
Ungültige Stimmen	33 945	3,2	26 125	2,5	18 871	1,8	15 815	1,3	0,7	1,2
Gültige Stimmen	1 015 127	96,8	1 022 947	97,5	1 039 791	98,2	1 195 351	98,7	0,7-	1,2-
S P D	436 639	43,0	422 108	41,3	481 554	46,3	480 990	40,2	5,0-	1,1
C D U	390 311	38,4	360 073	35,2	370 066	35,6	494 549	41,4	0,4-	6,2-
F. D. P.	65 396	6,4	88 831	8,7	71 414	6,9	82 411	6,9	1,8	1,8
G R Ü N E	68 934	6,8	76 128	7,4	74 260	7,1	80 947	6,8	0,3	0,6
R E P	38 705	3,8	49 733	4,9	27 906	2,7	31 214	2,6	2,2	2,3
Ö D P	9 597	0,9	6 939	0,7	11 459	1,1	5 103	0,4	0,4-	0,3
B ü S o	-	-	370	0,0	-	-	-	-	0,0	0,0
G R A U E	-	-	6 829	0,7	-	-	4 981	0,4	0,7	0,3
N P D	1 099	0,1	4 881	0,5	-	-	-	-	0,5	0,5
NATURGESETZ	2 256	0,2	3 653	0,4	-	-	3 675	0,3	0,4	0,1
P B C	1 355	0,1	3 402	0,3	-	-	-	-	0,3	0,3
S T A T T	-	-	-	-	-	-	2 875	0,2	-	0,2-
C M	241	0,0	-	-	-	-	-	-	-	-
F A L	594	0,1	-	-	-	-	-	-	-	-
Sonstige	-	-	-	-	3 132	0,3	8 606	0,7	0,3-	0,7-
<b>Stadt Andernach</b>										
Wahlberechtigte	22 465		22 465		21 965		22 683			
Wähler	15 177	67,6	15 177	67,6	15 633	71,2	17 677	77,9	3,6-	10,3-
Ungültige Stimmen	332	2,2	317	2,1	189	1,2	209	1,2	0,9	0,9
Gültige Stimmen	14 845	97,8	14 860	97,9	15 444	98,8	17 468	98,8	0,9-	0,9-
S P D	5 772	38,9	5 616	37,8	6 737	43,6	6 692	38,3	5,8-	0,5-
C D U	6 872	46,3	6 568	44,2	6 484	42,0	8 207	47,0	2,2	2,8-
F. D. P.	719	4,8	1 104	7,4	928	6,0	1 099	6,3	1,4	1,1
G R Ü N E	939	6,3	892	6,0	991	6,4	945	5,4	0,4-	0,6
R E P	543	3,7	502	3,4	235	1,5	251	1,4	1,9	2,0
Ö D P	-	-	39	0,3	55	0,4	39	0,2	0,1-	0,1
G R A U E	-	-	63	0,4	-	-	65	0,4	0,4	0,0
N P D	-	-	18	0,1	-	-	-	-	0,1	0,1
NATURGESETZ	-	-	27	0,2	-	-	32	0,2	0,2	0,0
S T A T T	-	-	31	0,2	-	-	18	0,1	0,2	0,1
Sonstige	-	-	-	-	14	0,1	120	0,7	0,1-	0,7-

noch: 9. Ergebnisse der ausgewählten kreisangehörigen Städte

	Landtagswahl 1996				Vergleichszahlen				Diff. LW 96	
	Wahlkreisstimmen		Landesstimmen		Landtagswahl 91		Bundestagsw. 94		Landesstimmen zu	
	Anzahl	%	Anzahl	%	Anzahl	%	Anzahl	%	LW 91	BW 94
<b>Stadt Bad Kreuznach</b>										
Wahlberechtigte	31 158		31 158		30 871		31 129			
Wähler	18 889	60,6	18 889	60,6	20 201	65,4	23 308	74,9	4,8-	14,3-
Ungültige Stimmen	588	3,1	375	2,0	240	1,2	241	1,0	0,8	1,0
Gültige Stimmen	18 301	96,9	18 514	98,0	19 961	98,8	23 067	99,0	0,8-	1,0-
S P D	7 193	39,3	7 108	38,4	8 960	44,9	9 105	39,5	6,5-	1,1-
C D U	7 768	42,4	6 979	37,7	7 192	36,0	9 294	40,3	1,7	2,6-
F.D.P.	1 390	7,6	2 006	10,8	1 807	9,1	2 030	8,8	1,7	2,0
G R Ü N E	1 642	9,0	1 484	8,0	1 513	7,6	1 745	7,6	0,4	0,4
R E P	-	-	340	1,8	286	1,4	417	1,8	0,4	0,0
Ö D P	-	-	61	0,3	109	0,5	60	0,3	0,2-	0,0
G R A U E	-	-	124	0,7	-	-	108	0,5	0,7	0,2
N P D	-	-	135	0,7	-	-	-	-	0,7	0,7
NATURGESETZ	-	-	37	0,2	-	-	44	0,2	0,2	0,0
S T A T T	308	1,7	240	1,3	-	-	84	0,4	1,3	0,9
Sonstige	-	-	-	-	94	0,5	180	0,8	0,5-	0,8-
<b>Stadt Bad Neuenahr-Ahrweiler</b>										
Wahlberechtigte	20 403		20 403		20 301		20 382			
Wähler	14 330	70,2	14 330	70,2	14 920	73,5	17 137	84,1	3,3-	13,9-
Ungültige Stimmen	527	3,7	369	2,6	172	1,2	128	0,7	1,4	1,9
Gültige Stimmen	13 803	96,3	13 961	97,4	14 748	98,8	17 009	99,3	1,4-	1,9-
S P D	4 186	30,3	3 806	27,3	4 622	31,3	4 564	26,8	4,0-	0,5
C D U	7 171	52,0	7 024	50,3	7 729	52,4	9 249	54,4	2,1-	4,1-
F.D.P.	1 127	8,2	1 694	12,1	1 246	8,4	1 741	10,2	3,7	1,9
G R Ü N E	-	-	882	6,3	696	4,7	895	5,3	1,6	1,0
R E P	-	-	223	1,6	195	1,3	186	1,1	0,3	0,5
Ö D P	378	2,7	97	0,7	240	1,6	114	0,7	0,9-	0,0
G R A U E	-	-	115	0,8	-	-	78	0,5	0,8	0,3
N P D	-	-	38	0,3	-	-	-	-	0,3	0,3
NATURGESETZ	-	-	38	0,3	-	-	28	0,2	0,3	0,1
S T A T T	-	-	44	0,3	-	-	45	0,3	0,3	0,0
Boes, Hans-Josef	941	6,8	-	-	-	-	-	-	-	-
Sonstige	-	-	-	-	20	0,1	109	0,6	0,1-	0,6-
<b>Stadt Bingen am Rhein</b>										
Wahlberechtigte	18 851		18 851		18 803		19 263			
Wähler	12 833	68,1	12 833	68,1	13 975	74,3	15 849	82,3	6,2-	14,2-
Ungültige Stimmen	344	2,7	264	2,1	275	2,0	196	1,2	0,1	0,9
Gültige Stimmen	12 489	97,3	12 569	97,9	13 700	98,0	15 653	98,8	0,1-	0,9-
S P D	4 974	39,8	4 866	38,7	5 618	41,0	5 507	35,2	2,3-	3,5
C D U	5 596	44,8	5 141	40,9	5 584	40,8	7 259	46,4	0,1	5,5-
F.D.P.	788	6,3	1 195	9,5	1 025	7,5	1 169	7,5	2,0	2,0
G R Ü N E	967	7,7	900	7,2	1 150	8,4	1 146	7,3	1,2-	0,1-
R E P	-	-	246	2,0	193	1,4	248	1,6	0,6	0,4
Ö D P	129	1,0	61	0,5	83	0,6	43	0,3	0,1-	0,2
B ü S o	-	-	8	0,1	-	-	-	-	0,1	0,1
G R A U E	-	-	65	0,5	-	-	65	0,4	0,5	0,1
N P D	-	-	39	0,3	-	-	-	-	0,3	0,3
NATURGESETZ	-	-	23	0,2	-	-	33	0,2	0,2	0,0
P B C	-	-	25	0,2	-	-	-	-	0,2	0,2
C M	35	0,3	-	-	-	-	-	-	0,2	0,2
Sonstige	-	-	-	-	47	0,3	183	1,2	0,3-	1,2-
<b>Stadt Idar-Oberstein</b>										
Wahlberechtigte	27 374		27 374		27 688		27 579			
Wähler	16 906	61,8	16 906	61,8	19 451	70,3	21 267	77,1	8,5-	15,3-
Ungültige Stimmen	556	3,3	381	2,3	197	1,0	224	1,1	1,3	1,2
Gültige Stimmen	16 350	96,7	16 525	97,7	19 254	99,0	21 043	98,9	1,3-	1,2-
S P D	6 804	41,6	7 019	42,5	9 660	50,2	9 625	45,7	7,7-	3,2-
C D U	6 208	38,0	5 521	33,4	6 511	33,8	7 818	37,2	0,4-	3,8-
F.D.P.	2 247	13,7	2 164	13,1	1 695	8,8	1 691	8,0	4,3	5,1
G R Ü N E	954	5,8	905	5,5	1 031	5,4	1 091	5,2	0,1	0,3
R E P	-	-	599	3,6	247	1,3	412	2,0	2,3	1,6
Ö D P	-	-	50	0,3	70	0,4	53	0,3	0,1-	0,0
G R A U E	-	-	106	0,6	-	-	93	0,4	0,6	0,2
N P D	-	-	75	0,5	-	-	-	-	0,5	0,5
NATURGESETZ	-	-	43	0,3	-	-	45	0,2	0,3	0,1
S T A T T	-	-	43	0,3	-	-	53	0,3	0,3	0,0
Jansen, Franz	137	0,8	-	-	-	-	-	-	-	-
Sonstige	-	-	-	-	40	0,2	162	0,8	0,2-	0,8-

noch: 9. Ergebnisse der ausgewählten kreisangehörigen Städte

	Landtagswahl 1996				Vergleichszahlen				Diff. LW 96	
	Wahlkreisstimmen		Landesstimmen		Landesstimmen		Zweitstimmen		Landes-	stimm
	Anzahl	%	Anzahl	%	Anzahl	%	Anzahl	%	LW 91	BW 94
Stadt Ingelheim am Rhein										
Wahlberechtigte	17 566		17 566		16 337		17 159			
Wähler	12 119	69,0	12 119	69,0	11 940	73,1	14 208	82,8	4,1-	13,8-
Ungültige Stimmen	291	2,4	183	1,5	183	1,5	124	0,9	0,0	0,6
Gültige Stimmen	11 828	97,6	11 936	98,5	11 757	98,5	14 084	99,1	0,0	0,6-
S P D	5 132	43,4	4 681	39,2	5 044	42,9	5 412	38,4	3,7-	0,8
C D U	4 430	37,5	4 127	34,6	4 001	34,0	5 578	39,6	0,6	5,0-
F.D.P.	971	8,2	1 447	12,1	1 213	10,3	1 329	9,4	1,8	2,7
G R Ü N E	1 075	9,1	1 150	9,6	1 101	9,4	1 236	8,8	0,2	0,8
R E P	-	-	298	2,5	272	2,3	207	1,5	0,2	1,0
Ö D P	126	1,1	74	0,6	105	0,9	66	0,5	0,3-	0,1
B ü S o	-	-	6	0,1	-	-	-	-	0,1	0,1
G R A U E	-	-	57	0,5	-	-	56	0,4	0,5	0,1
N P D	-	-	35	0,3	-	-	-	-	0,3	0,3
NATURGESETZ	94	0,8	42	0,4	-	-	30	0,2	0,4	0,2
P B C	-	-	19	0,2	-	-	-	-	0,2	0,2
Sonstige	-	-	-	-	21	0,2	170	1,2	0,2-	1,2-
Stadt Lahnstein										
Wahlberechtigte	14 765		14 765		14 888		14 794			
Wähler	10 393	70,4	10 393	70,4	11 310	76,0	12 596	85,1	5,6-	14,7-
Ungültige Stimmen	271	2,6	181	1,7	95	0,8	88	0,7	0,9	1,0
Gültige Stimmen	10 122	97,4	10 212	98,3	11 215	99,2	12 508	99,3	0,9-	1,0-
S P D	4 532	44,8	4 403	43,1	5 377	47,9	6 080	48,6	4,8-	5,5-
C D U	4 373	43,2	4 068	39,8	4 352	38,8	4 898	39,2	1,0	0,6
F.D.P.	512	5,1	777	7,6	630	5,6	698	5,6	2,0	2,0
G R Ü N E	539	5,3	580	5,7	565	5,0	562	4,5	0,7	1,2
R E P	-	-	218	2,1	220	2,0	125	1,0	0,1	1,1
Ö D P	98	1,0	39	0,4	64	0,6	14	0,1	0,2-	0,3
G R A U E	-	-	72	0,7	-	-	43	0,3	0,7	0,4
N P D	-	-	18	0,2	-	-	-	-	0,2	0,2
NATURGESETZ	68	0,7	23	0,2	-	-	18	0,1	0,2	0,1
S T A T T	-	-	14	0,1	-	-	23	0,2	0,1	0,1-
Sonstige	-	-	-	-	7	0,1	47	0,4	0,1-	0,4-
Stadt Mayen										
Wahlberechtigte	15 160		15 160		15 192		15 172			
Wähler	10 358	68,3	10 358	68,3	11 101	73,1	12 131	80,0	4,8-	11,7-
Ungültige Stimmen	277	2,7	198	1,9	143	1,3	89	0,7	0,6	1,2
Gültige Stimmen	10 081	97,3	10 160	98,1	10 958	98,7	12 042	99,3	0,6-	1,2-
S P D	4 419	43,8	4 411	43,4	5 284	48,2	5 038	41,8	4,8-	1,6
C D U	4 255	42,2	4 230	41,6	4 258	38,9	5 345	44,4	2,7	2,8-
F.D.P.	931	9,2	825	8,1	682	6,2	837	7,0	1,9	1,1
G R Ü N E	476	4,7	448	4,4	594	5,4	555	4,6	1,0-	0,2-
R E P	-	-	147	1,4	80	0,7	115	1,0	0,7	0,4
Ö D P	-	-	16	0,2	56	0,5	23	0,2	0,3-	0,0
G R A U E	-	-	44	0,4	-	-	36	0,3	0,4	0,1
N P D	-	-	7	0,1	-	-	-	-	0,1	0,1
NATURGESETZ	-	-	13	0,1	-	-	19	0,2	0,1	0,1-
S T A T T	-	-	19	0,2	-	-	21	0,2	0,2	0,0
Sonstige	-	-	-	-	4	0,0	53	0,4	0,0	0,4-
Stadt Neuwied										
Wahlberechtigte	50 573		50 573		49 250		50 483			
Wähler	33 905	67,0	33 905	67,0	34 896	70,9	40 171	79,6	3,9-	12,6-
Ungültige Stimmen	935	2,8	643	1,9	1 577	4,5	403	1,0	2,6-	0,9
Gültige Stimmen	32 970	97,2	33 262	98,1	33 319	95,5	39 768	99,0	2,6	0,9-
S P D	14 767	44,8	14 983	45,0	17 672	53,0	18 548	46,6	8,0-	1,6-
C D U	13 307	40,4	12 216	36,7	11 377	34,1	15 372	38,7	2,6	2,0-
F.D.P.	1 742	5,3	2 369	7,1	1 640	4,9	2 523	6,3	2,2	0,8
G R Ü N E	2 606	7,9	2 313	7,0	1 964	5,9	2 264	5,7	1,1	1,3
R E P	-	-	695	2,1	420	1,3	375	0,9	0,8	1,2
Ö D P	548	1,7	235	0,7	221	0,7	132	0,3	0,0	0,4
G R A U E	-	-	247	0,7	-	-	157	0,4	0,7	0,3
N P D	-	-	80	0,2	-	-	-	-	0,2	0,2
NATURGESETZ	-	-	61	0,2	-	-	28	0,1	0,2	0,1
S T A T T	-	-	63	0,2	-	-	94	0,2	0,2	0,0
Sonstige	-	-	-	-	25	0,1	275	0,7	0,1-	0,7-

## 10. Ergebnisse der kreisfreien

Schl. Nr.	Kreisfreie Stadt Landkreis	Wahl- berech- tigte	Wähler	Wahl- beteili- gung	Abgegebene Stimmen				Von den			
					ungültig		gültig		SPD		CDU	
					Anzahl	%	Anzahl	%	Anzahl	%	Anzahl	%
111	Koblenz	84 150	56 224	66,8	987	1,8	55 237	98,2	20 999	38,0	22 732	41,2
131	Ahrweiler	93 789	64 930	69,2	1 811	2,8	63 119	97,2	18 993	30,1	30 725	48,7
132	Altenkirchen (Ww.)	100 060	69 825	69,8	1 673	2,4	68 152	97,6	27 253	40,0	29 133	42,7
133	Bad Kreuznach	118 431	83 485	70,5	1 829	2,2	81 656	97,8	34 658	42,4	28 937	35,4
134	Birkenfeld	70 807	46 195	65,2	1 085	2,3	45 110	97,7	19 835	44,0	15 055	33,4
135	Cochem-Zell	51 161	38 035	74,3	1 101	2,9	36 934	97,1	10 752	29,1	19 945	54,0
137	Mayen-Koblenz	156 723	110 892	70,8	2 349	2,1	108 543	97,9	43 672	40,2	46 828	43,1
138	Neuwied	133 381	92 617	69,4	1 988	2,1	90 629	97,9	37 155	41,0	36 839	40,6
140	Rhein-Hunsrück-Kreis	78 411	58 463	74,6	1 427	2,4	57 036	97,6	20 513	36,0	24 461	42,9
141	Rhein-Lahn-Kreis	97 709	68 894	70,5	1 374	2,0	67 520	98,0	30 934	45,8	23 466	34,8
143	Westerwaldkreis	145 078	101 642	70,1	2 341	2,3	99 301	97,7	38 389	38,7	42 350	42,6
	RB Koblenz	1 129 700	791 202	70,0	17 965	2,3	773 237	97,7	303 153	39,2	320 471	41,4
211	Trier	76 168	49 017	64,4	808	1,6	48 209	98,4	17 976	37,3	18 885	39,2
231	Bernkastel-Wittlich	88 269	62 844	71,2	1 704	2,7	61 140	97,3	20 773	34,0	27 067	44,3
232	Bitburg-Prüm	73 746	52 300	70,9	1 574	3,0	50 726	97,0	17 527	34,6	23 468	46,3
233	Daun	48 476	34 621	71,4	942	2,7	33 679	97,3	10 329	30,7	17 679	52,5
235	Trier-Saarburg	103 644	75 877	73,2	2 089	2,8	73 788	97,2	29 673	40,2	30 523	41,4
	RB Trier	390 303	274 659	70,4	7 117	2,6	267 542	97,4	96 278	36,0	117 622	44,0
311	Frankenthal (Pfalz)	34 512	24 044	69,7	560	2,3	23 484	97,7	9 434	40,2	8 844	37,7
312	Kaiserslautern	75 459	48 775	64,6	1 111	2,3	47 664	97,7	20 068	42,1	16 540	34,7
313	Landau in der Pfalz	29 833	20 780	69,7	443	2,1	20 337	97,9	8 666	42,6	6 641	32,7
314	Ludwigshafen am Rhein	109 929	73 692	67,0	1 495	2,0	72 197	98,0	30 480	42,2	24 706	34,2
315	Mainz	127 765	89 996	70,4	1 490	1,7	88 506	98,3	31 086	35,1	32 415	36,6
316	Neustadt a. d. Weinstraße	41 396	30 152	72,8	641	2,1	29 511	97,9	10 136	34,3	12 541	42,5
317	Pirmasens	38 413	23 816	62,0	876	3,7	22 940	96,3	9 808	42,8	8 016	34,9
318	Speyer	35 868	24 731	69,0	591	2,4	24 140	97,6	8 986	37,2	8 777	36,4
319	Worms	59 122	38 412	65,0	979	2,5	37 433	97,5	15 806	42,2	12 787	34,2
320	Zweibrücken	28 116	18 202	64,7	473	2,6	17 729	97,4	8 381	47,3	5 546	31,3
331	Alzey-Worms	86 803	63 389	73,0	1 465	2,3	61 924	97,7	27 367	44,2	18 775	30,3
332	Bad Dürkheim	100 449	74 918	74,6	1 905	2,5	73 013	97,5	29 867	40,9	25 590	35,0
333	Donnersbergkreis	57 075	41 119	72,0	1 075	2,6	40 044	97,4	19 304	48,2	11 937	29,8
334	Germersheim	84 821	62 268	73,4	1 524	2,4	60 744	97,6	24 459	40,3	22 652	37,3
335	Kaiserslautern	81 845	60 452	73,9	1 838	3,0	58 614	97,0	25 867	44,1	21 480	36,6
336	Kusel	62 162	44 313	71,3	1 265	2,9	43 048	97,1	22 964	53,3	10 941	25,4
337	Südliche Weinstraße	81 699	63 376	77,6	1 880	3,0	61 496	97,0	25 154	40,9	22 393	36,4
338	Ludwigshafen	109 073	82 672	75,8	1 871	2,3	80 801	97,7	31 492	39,0	30 600	37,9
339	Mainz-Bingen	140 615	102 148	72,6	1 976	1,9	100 172	98,1	39 364	39,3	35 816	35,8
340	Pirmasens	82 141	61 817	75,3	2 667	4,3	59 150	95,7	23 419	39,6	23 076	39,0
	RB Rheinhessen-Pfalz	1 467 096	1 049 072	71,5	26 125	2,5	1 022 947	97,5	422 108	41,3	360 073	35,2
	Rheinland-Pfalz	2 987 099	2 114 933	70,8	51 207	2,4	2 063 726	97,6	821 539	39,8	798 166	38,7
	Kreisfreie Städte	740 731	497 841	67,2	10 454	2,1	487 387	97,9	191 826	39,4	178 430	36,6
	Landkreise	2 246 368	1 617 092	72,0	40 753	2,5	1 576 339	97,5	629 713	39,9	619 736	39,3

Städte und Landkreise (Landesstimmen)

gültigen Stimmen entfallen auf die Wahlvorschläge														Kreisfreie Stadt Landkreis	Schl. Nr.
F.D.P.		GRÜNE		REP		ÖDP		GRAUE		NPD		Sonstige			
Anzahl	%	Anzahl	%	Anzahl	%	Anzahl	%	Anzahl	%	Anzahl	%	Anzahl	%		
5 156	9,3	4 187	7,6	1 148	2,1	206	0,4	421	0,8	160	0,3	228	0,4	Koblenz	111
6 876	10,9	3 945	6,3	1 090	1,7	694	1,1	373	0,6	140	0,2	283	0,4	Ahrweiler	131
5 627	8,3	4 008	5,9	1 091	1,6	143	0,2	298	0,4	150	0,2	449	0,7	Altenkirchen (Ww.)	132
8 334	10,2	6 062	7,4	1 715	2,1	209	0,3	467	0,6	499	0,6	775	0,9	Bad Kreuznach	133
5 476	12,1	2 383	5,3	1 545	3,4	120	0,3	266	0,6	205	0,5	225	0,5	Birkenfeld	134
3 426	9,3	1 715	4,6	575	1,6	93	0,3	191	0,5	101	0,3	136	0,4	Cochem-Zell	135
8 492	7,8	5 936	5,5	2 153	2,0	312	0,3	560	0,5	193	0,2	397	0,4	Mayen-Koblenz	137
7 335	8,1	5 879	6,5	1 770	2,0	588	0,6	547	0,6	185	0,2	331	0,4	Neuwied	138
6 071	10,6	3 776	6,6	1 260	2,2	253	0,4	310	0,5	152	0,3	240	0,4	Rhein-Hunsrück-Kreis	140
5 940	8,8	4 339	6,4	1 725	2,6	175	0,3	372	0,6	209	0,3	360	0,5	Rhein-Lahn-Kreis	141
8 423	8,5	6 072	6,1	2 341	2,4	187	0,2	589	0,6	272	0,3	678	0,7	Westerwaldkreis	143
71 156	9,2	48 302	6,2	16 413	2,1	2 980	0,4	4 394	0,6	2 266	0,3	4 102	0,5	RB Koblenz	
3 689	7,7	5 602	11,6	1 022	2,1	177	0,4	640	1,3	61	0,1	157	0,3	Trier	211
7 041	11,5	3 757	6,1	1 372	2,2	184	0,3	533	0,9	145	0,2	268	0,4	Berncastel-Wittlich	231
4 942	9,7	2 571	5,1	684	1,3	280	0,6	1 001	2,0	88	0,2	165	0,3	Bitburg-Prüm	232
3 034	9,0	1 612	4,8	492	1,5	90	0,3	254	0,8	56	0,2	133	0,4	Daun	233
5 733	7,8	4 693	6,4	1 783	2,4	229	0,3	687	0,9	136	0,2	331	0,4	Trier-Saarburg	235
24 439	9,1	18 235	6,8	5 353	2,0	960	0,4	3 115	1,2	486	0,2	1 054	0,4	RB Trier	
1 863	7,9	1 335	5,7	1 496	6,4	43	0,2	133	0,6	50	0,2	286	1,2	Frankenthal (Pfalz)	311
3 769	7,9	3 569	7,5	2 527	5,3	257	0,5	474	1,0	162	0,3	298	0,6	Kaiserslautern	312
2 005	9,9	1 920	9,4	638	3,1	112	0,6	107	0,5	90	0,4	158	0,8	Landau in der Pfalz	313
4 721	6,5	4 629	6,4	5 935	8,2	225	0,3	700	1,0	184	0,3	617	0,9	Ludwigshafen am Rhein	314
9 201	10,4	10 282	11,6	3 456	3,9	840	0,9	647	0,7	110	0,1	469	0,5	Mainz	315
2 569	8,7	2 319	7,9	960	3,3	524	1,8	191	0,6	111	0,4	160	0,5	Neustadt a. d. Weinstraße	316
1 519	6,6	1 623	7,1	1 181	5,1	199	0,9	227	1,0	189	0,8	178	0,8	Pirmasens	317
1 943	8,0	2 138	8,9	1 516	6,3	358	1,5	162	0,7	44	0,2	216	0,9	Speyer	318
2 715	7,3	2 888	7,7	2 180	5,8	157	0,4	348	0,9	152	0,4	400	1,1	Worms	319
1 414	8,0	957	5,4	527	3,0	396	2,2	121	0,7	277	1,6	110	0,6	Zweibrücken	320
7 416	12,0	4 647	7,5	2 234	3,6	155	0,3	373	0,6	438	0,7	519	0,8	Alzey-Worms	331
7 507	10,3	5 169	7,1	3 210	4,4	395	0,5	420	0,6	289	0,4	566	0,8	Bad Dürkheim	332
3 521	8,8	2 681	6,7	1 628	4,1	162	0,4	253	0,6	328	0,8	230	0,6	Donnersbergkreis	333
3 714	6,1	4 061	6,7	4 085	6,7	912	1,5	296	0,5	199	0,3	366	0,6	Germersheim	334
3 551	6,1	3 208	5,5	3 385	5,8	189	0,3	403	0,7	174	0,3	357	0,6	Kaiserslautern	335
2 727	6,3	2 477	5,8	3 146	7,3	111	0,3	275	0,6	160	0,4	247	0,6	Kusel	336
5 682	9,2	4 519	7,3	1 846	3,0	305	0,5	329	0,5	818	1,3	450	0,7	Südliche Weinstraße	337
6 930	8,6	5 338	6,6	4 598	5,7	513	0,6	483	0,6	163	0,2	684	0,8	Ludwigshafen	338
11 706	11,7	8 684	8,7	2 549	2,5	522	0,5	488	0,5	445	0,4	598	0,6	Mainz-Bingen	339
4 358	7,4	3 684	6,2	2 636	4,5	564	1,0	399	0,7	498	0,8	516	0,9	Pirmasens	340
88 831	8,7	76 128	7,4	49 733	4,9	6 939	0,7	6 829	0,7	4 881	0,5	7 425	0,7	RB Rheinhessen-Pfalz	
184 426	8,9	142 665	6,9	71 499	3,5	10 879	0,5	14 338	0,7	7 633	0,4	12 581	0,6	Rheinland-Pfalz	
40 564	8,3	41 449	8,5	22 586	4,6	3 494	0,7	4 171	0,9	1 590	0,3	3 277	0,7	Kreisfreie Städte	
143 862	9,1	101 216	6,4	48 913	3,1	7 385	0,5	10 167	0,6	6 043	0,4	9 304	0,6	Landkreise	

**11. Ergebnisse nach Gemeindegrößenklassen**  
(bei Landtagswahlen Landesstimmen, bei Bundestagswahl Zweitstimmen)

Gemeinden mit ... Wahlberechtigten (Gemeindegruppen nach Wahlberechtigten bei der LW 96)	Wahl	Wahlberechtigte	Wähler	Wahlbeteiligung	Gültige Stimmen	Von den gültigen Stimmen entfielen auf									
						SPD		CDU		F.D.P.		GRÜNE		Sonstige	
						Anzahl	%	Anzahl	%	Anz.	%	Anz.	%	Anz.	%
unter 250	LW96	92 824	69 490	74,9	67 459	25 395	37,6	27 532	40,8	7 161	10,6	4 174	6,2	3 197	4,7
	LW91	97 011	71 899	77,3	70 182	30 332	43,2	28 555	40,7	5 466	7,8	3 838	5,5	1 991	2,8
	BW94	95 003	73 125	83,3	71 933	27 372	38,1	33 441	46,5	5 207	7,2	3 720	5,2	2 193	3,0
250 - 500	LW96	228 142	167 957	73,6	163 220	66 534	40,8	63 782	39,1	15 138	9,3	9 831	6,0	7 935	4,9
	LW91	230 916	166 694	76,0	163 170	74 315	45,5	64 215	39,4	11 033	6,8	8 938	5,5	4 669	2,9
	BW94	226 775	170 436	82,9	167 864	69 140	41,2	74 166	44,2	10 774	6,4	8 522	5,1	5 262	3,1
500 - 1 000	LW96	347 349	253 963	73,1	247 116	102 010	41,3	95 580	38,7	22 522	9,1	14 662	5,9	12 342	5,0
	LW91	336 249	238 740	75,7	233 637	106 984	45,8	91 148	39,0	15 709	6,7	12 889	5,5	6 907	3,0
	BW94	352 743	259 430	82,7	255 660	105 815	41,4	113 013	44,2	15 914	6,2	12 673	5,0	8 245	3,2
1 000 - 2 000	LW96	401 936	296 682	73,8	288 775	117 616	40,7	112 978	39,1	25 636	8,9	17 694	6,1	14 851	5,1
	LW91	393 237	275 016	75,8	269 315	121 882	45,3	106 097	39,4	17 658	6,6	15 418	5,7	8 260	3,1
	BW94	393 002	279 540	82,7	275 474	112 195	40,7	122 557	44,5	17 546	6,4	14 122	5,1	9 054	3,3
2 000 - 5 000	LW96	485 575	348 741	71,8	340 404	136 161	40,0	132 659	39,0	31 386	9,2	22 570	6,6	17 628	5,2
	LW91	458 848	305 458	73,5	300 005	135 260	45,1	114 247	38,1	21 985	7,3	19 312	6,4	9 201	3,1
	BW94	478 356	321 317	80,8	316 992	128 567	40,6	137 813	43,5	21 684	6,8	18 247	5,8	10 681	3,4
5 000 - 10 000	LW96	319 426	228 431	71,5	222 780	85 285	38,3	90 531	40,6	19 177	8,6	14 666	6,6	13 121	5,9
	LW91	304 902	197 167	71,8	193 678	84 202	43,5	77 290	39,9	12 856	6,6	12 263	6,3	7 067	3,6
	BW94	318 365	210 419	79,7	207 705	80 524	38,8	93 614	45,1	14 039	6,8	11 791	5,7	7 737	3,7
10 000 - 20 000	LW96	219 143	152 621	69,6	149 463	58 180	38,9	58 366	39,1	13 505	9,0	11 143	7,5	8 269	5,5
	LW91	204 054	131 124	70,9	129 041	57 497	44,6	49 255	38,2	9 241	7,2	9 006	7,0	4 042	3,1
	BW94	218 530	144 631	79,2	142 985	56 201	39,3	62 013	43,4	10 099	7,1	9 167	6,4	5 505	3,9
20 000 - 50 000	LW96	309 538	207 027	66,9	202 001	78 960	39,1	76 457	37,8	18 281	9,0	14 455	7,2	13 848	6,9
	LW91	357 077	218 489	67,3	214 055	99 807	46,6	78 401	36,6	13 981	6,5	14 345	6,7	7 521	3,5
	BW94	311 079	202 311	76,1	199 616	80 621	40,4	84 334	42,2	13 633	6,8	11 767	5,9	9 261	4,6
50 000 - 100 000	LW96	345 472	226 333	65,5	221 805	89 832	40,5	83 160	37,5	17 698	8,0	18 559	8,4	12 556	5,7
	LW91	298 166	177 857	65,7	175 373	83 328	47,5	61 834	35,3	10 920	6,2	13 514	7,7	5 777	3,3
	BW94	348 608	221 044	75,1	218 381	95 698	43,8	86 662	39,7	13 425	6,1	14 437	6,6	8 159	3,7
100 000 und mehr	LW96	237 694	163 688	68,9	160 703	61 566	38,3	57 121	35,5	13 922	8,7	14 911	9,3	13 183	8,2
	LW91	248 405	148 151	66,7	146 346	67 818	46,3	49 369	33,7	10 114	6,9	13 113	9,0	5 932	4,1
	BW94	242 923	155 149	77,4	153 382	61 564	40,1	60 214	39,3	10 618	6,9	12 333	8,0	8 653	5,6
Insgesamt	LW96	2 987 099	2 114 933	70,8	2 063 726	821 539	39,8	798 166	38,7	184 426	8,9	142 665	6,9	116 930	5,7
	LW91	2 928 865	1 930 595	72,0	1 894 802	861 425	45,5	720 411	38,0	128 963	6,8	122 636	6,5	61 367	3,2
	BW94	2 985 384	2 037 402	79,9	2 009 992	817 697	40,7	867 827	43,2	132 939	6,6	116 779	5,8	74 750	3,7

## 12. Ergebnisse der verbandsfreien Gemeinden und Verbandsgemeinden

### Regierungsbezirk Koblenz

	Seite		Seite
Landkreis Ahrweiler .....	68	Landkreis Mayen-Koblenz .....	70
Landkreis Altenkirchen (Westerwald) .....	68	Landkreis Neuwied .....	71
Landkreis Bad Kreuznach .....	69	Rhein-Hunsrück-Kreis .....	71
Landkreis Birkenfeld .....	69	Rhein-Lahn-Kreis .....	72
Landkreis Cochem-Zell .....	70	Westerwaldkreis .....	72

### Regierungsbezirk Trier

Landkreis Berncastel-Wittlich .....	73	Landkreis Daun .....	74
Landkreis Bitburg-Prüm .....	74	Landkreis Trier-Saarburg .....	75

### Regierungsbezirk Rheinhessen-Pfalz

Landkreis Alzey-Worms .....	75	Landkreis Kusel .....	78
Landkreis Bad Dürkheim .....	76	Landkreis Südliche Weinstraße .....	78
Donnersbergkreis .....	76	Landkreis Ludwigshafen .....	79
Landkreis Germersheim .....	77	Landkreis Mainz-Bingen .....	80
Landkreis Kaiserslautern .....	77	Landkreis Pirmasens .....	80

## 12. Ergebnisse der verbandsfreien Gemeinden und Verbandsgemeinden

Schl. Nr.	Landkreis Verbandsfreie Gemeinde Verbandsgemeinde	Wahl	Wahl- berech- tigte	Wähler	Wahl- beteili- gung	Gültige Stimmen	Von den gültigen Stimmen entfielen auf										
							SPD		CDU		F.D.P.		GRÜNE		Sonstige		
							Anzahl	%	Anzahl	%	Anz.	%	Anz.	%	Anz.	%	
131	LK AHRWEILER																
007	BAD NEUENAHR-AHRWEILER,ST	LW96W	20 403	14 330	70,2	13 803	4 186	30,3	7 171	52,0	1 127	8,2				1 319	9,6
		LW96L	20 403	14 330	70,2	13 961	3 806	27,3	7 024	50,3	1 694	12,1	882	6,3		555	4,0
		LW91L	20 301	14 920	73,5	14 748	4 622	31,3	7 729	52,4	1 246	8,4	696	4,7		455	3,1
		BW94Z	20 382	17 137	84,1	17 009	4 564	26,8	9 249	54,4	1 741	10,2	895	5,3		560	3,3
070	REMAGEN,ST	LW96W	11 567	7 480	64,7	7 274	2 966	40,8	3 402	46,8	556	7,6				350	4,8
		LW96L	11 567	7 480	64,7	7 282	2 446	33,6	3 019	41,5	877	12,0	609	8,4		331	4,5
		LW91L	11 281	7 794	69,1	7 700	2 799	36,4	3 606	46,8	669	8,7	417	5,4		209	2,7
		BW94Z	11 564	9 506	82,2	9 426	3 165	33,6	4 349	46,1	962	10,2	633	6,7		317	3,4
077	SINZIG,ST	LW96W	11 968	8 075	67,5	7 838	3 039	38,8	3 626	46,3	674	8,6				499	6,4
		LW96L	11 968	8 075	67,5	7 897	2 639	33,4	3 403	43,1	788	10,0	695	8,8		372	4,7
		LW91L	11 614	8 055	69,4	7 942	3 003	37,8	3 588	45,2	614	7,7	485	6,1		252	3,2
		BW94Z	11 874	9 664	81,4	9 587	3 066	32,0	4 556	47,5	881	9,2	773	8,1		311	3,2
090	GRAFSCHAFT	LW96W	7 195	5 023	69,8	4 864	1 814	37,3	2 303	47,3	324	6,7				423	8,7
		LW96L	7 195	5 023	69,8	4 902	1 565	31,9	2 281	46,5	508	10,4	345	7,0		203	4,1
		LW91L	6 194	4 491	72,5	4 404	1 580	35,9	2 122	48,2	360	8,2	206	4,7		136	3,1
		BW94Z	6 910	5 863	84,8	5 793	1 712	29,6	2 909	50,2	568	9,8	411	7,1		193	3,3
001	VG ADENAU	LW96W	10 997	7 823	71,1	7 519	1 425	19,0	4 373	58,2	1 079	14,4				642	8,5
		LW96L	10 997	7 823	71,1	7 572	1 529	20,2	4 335	57,3	1 015	13,4	291	3,8		402	5,3
		LW91L	10 971	8 320	75,8	8 158	1 847	22,6	4 690	57,5	705	8,6	280	3,4		636	7,8
		BW94Z	11 036	9 245	83,8	9 109	1 909	21,0	5 630	61,8	820	9,0	355	3,9		395	4,3
002	VG ALTENNAHR	LW96W	8 636	6 203	71,8	5 987	1 667	27,8	3 392	56,7	463	7,7				465	7,8
		LW96L	8 636	6 203	71,8	5 984	1 522	25,4	3 303	55,2	639	10,7	320	5,3		200	3,3
		LW91L	8 625	6 698	77,7	6 562	1 756	26,8	3 867	58,9	432	6,6	297	4,5		210	3,2
		BW94Z	8 650	7 413	85,7	7 309	1 784	24,4	4 357	59,6	546	7,5	392	5,4		230	3,1
003	VG BAD BREISIG	LW96W	9 522	6 656	69,9	6 436	2 727	42,4	3 144	48,9	368	5,7				197	3,1
		LW96L	9 522	6 656	69,9	6 428	2 443	38,0	2 919	45,4	562	8,7	278	4,3		226	3,5
		LW91L	9 264	6 764	73,0	6 678	2 689	40,3	3 152	47,2	429	6,4	234	3,5		174	2,6
		BW94Z	9 511	7 736	81,3	7 670	2 631	34,3	3 877	50,5	611	8,0	342	4,5		209	2,7
004	VG BROHLTAL	LW96W	13 501	9 340	69,2	9 041	3 426	37,9	4 738	52,4	541	6,0				336	3,7
		LW96L	13 501	9 340	69,2	9 093	3 043	33,5	4 441	48,8	793	8,7	525	5,8		291	3,2
		LW91L	13 066	9 410	72,0	9 247	3 378	36,5	4 735	51,2	490	5,3	432	4,7		212	2,3
		BW94Z	13 317	10 839	81,4	10 710	3 483	32,5	5 656	52,8	770	7,2	554	5,2		247	2,3
132	LK ALTENKIRCHEN (WW.)																
050	HERDORF,ST	LW96W	5 589	3 483	62,3	3 393	1 482	43,7	1 468	43,3	193	5,7	250	7,4			
		LW96L	5 589	3 483	62,3	3 411	1 437	42,1	1 427	41,8	198	5,8	243	7,1		106	3,1
		LW91L	5 715	4 251	74,4	4 208	2 015	47,9	1 690	40,2	206	4,9	210	5,0		87	2,1
		BW94Z	5 679	4 710	82,9	4 669	2 042	43,7	2 065	44,2	192	4,1	243	5,2		127	2,7
001	VG ALTENKIRCHEN (WW.)	LW96W	16 538	11 654	70,5	11 399	5 423	47,6	4 116	36,1	926	8,1	855	7,5		79	0,7
		LW96L	16 538	11 654	70,5	11 422	5 428	47,5	3 594	31,5	1 244	10,9	812	7,1		344	3,0
		LW91L	15 561	11 827	74,7	11 482	6 240	54,3	3 264	28,4	993	8,6	723	6,3		262	2,3
		BW94Z	16 345	13 318	81,5	13 191	6 473	49,1	4 461	33,8	1 140	8,6	799	6,1		318	2,4
002	VG BETZDORF	LW96W	11 873	8 311	70,0	8 023	3 003	37,4	4 044	50,4	421	5,2	555	6,9			
		LW96L	11 873	8 311	70,0	8 083	2 952	36,5	3 773	46,7	583	7,2	495	6,1		280	3,5
		LW91L	11 767	8 955	76,1	8 834	3 531	40,0	4 232	47,9	525	5,9	411	4,7		135	1,5
		BW94Z	11 905	9 989	83,9	9 897	3 707	37,5	4 852	49,0	613	6,2	474	4,8		251	2,5
003	VG DAADEN	LW96W	9 064	5 766	63,6	5 613	2 638	47,0	1 336	23,8	1 372	24,4	267	4,8			
		LW96L	9 064	5 766	63,6	5 641	2 750	48,8	1 357	24,1	1 051	18,6	260	4,6		223	4,0
		LW91L	8 908	6 207	69,7	6 140	3 420	55,7	1 376	22,4	1 036	16,9	208	3,4		100	1,6
		BW94Z	9 038	7 016	77,6	6 937	3 706	53,4	2 115	30,5	646	9,3	275	4,0		195	2,8
004	VG FLAMMERSFELD	LW96W	8 510	6 204	72,9	6 049	1 969	32,6	3 233	53,4	373	6,2	439	7,3		35	0,6
		LW96L	8 510	6 204	72,9	6 067	2 000	33,0	2 911	48,0	535	8,8	428	7,1		193	3,2
		LW91L	8 004	6 030	75,3	5 918	2 227	37,6	2 786	47,1	425	7,2	332	5,6		148	2,5
		BW94Z	8 418	6 914	82,1	6 841	2 345	34,3	3 358	49,1	538	7,9	419	6,1		181	2,6
005	VG GEBHARDSHAIN	LW96W	8 204	6 216	75,8	5 999	1 705	28,4	3 737	62,3	231	3,9	267	4,5		59	1,0
		LW96L	8 204	6 216	75,8	6 043	1 742	28,8	3 504	58,0	337	5,6	248	4,1		212	3,5
		LW91L	7 889	6 332	80,3	6 207	1 949	31,4	3 587	57,8	342	5,5	216	3,5		113	1,8
		BW94Z	8 152	7 168	87,9	7 095	2 080	29,3	4 248	59,9	345	4,9	255	3,6		167	2,4
006	VG HAMM (SIEG)	LW96W	8 925	6 226	69,8	6 052	2 995	49,5	2 292	37,9	336	5,6	384	6,3		45	0,7
		LW96L	8 925	6 226	69,8	6 112	2 978	48,7	2 053	33,6	464	7,6	362	5,9		255	4,2
		LW91L	8 542	6 271	73,4	6 202	3 434	55,4	1 872	30,2	462	7,4	270	4,4		164	2,6
		BW94Z	8 858	7 186	81,1	7 107	3 579	50,4	2 467	34,7	480	6,8	380	5,3		201	2,8



noch: 12. Ergebnisse der verbandsfreien Gemeinden und Verbandsgemeinden

Schl. Nr.	Landkreis Verbandsfreie Gemeinde Verbandsgemeinde	Wahl	Wahl- berech- tigte	Wähler	Wahl- beteili- gung	Gültige Stimmen	Von den gültigen Stimmen entfielen auf											
							SPD		CDU		F.D.P.		GRÜNE		Sonstige			
							Anzahl	%	Anzahl	%	Anz.	%	Anz.	%	Anz.	%		
007	VG KIRCHEN (SIEG)	LW96W	19 513	13 508	69,2	13 143	5 374	40,9	6 548	49,8	513	3,9	708	5,4				
		LW96L	19 513	13 508	69,2	13 219	5 132	38,8	6 204	46,9	797	6,0	745	5,6	341	2,6		
		LW91L	19 662	14 965	76,1	14 794	6 286	42,5	6 847	46,3	763	5,2	658	4,4	240	1,6		
		BW94Z	19 633	16 679	85,0	16 553	6 522	39,4	8 008	48,4	878	5,3	808	4,9	337	2,0		
008	VG WISSEN	LW96W	11 844	8 457	71,4	8 193	2 884	35,2	4 608	56,2	281	3,4	377	4,6	43	0,5		
		LW96L	11 844	8 457	71,4	8 154	2 834	34,8	4 310	52,9	418	5,1	415	5,1	177	2,2		
		LW91L	11 724	9 046	77,2	8 951	3 365	37,6	4 685	52,3	426	4,8	312	3,5	163	1,8		
		BW94Z	11 921	9 835	82,5	9 753	3 316	34,0	5 293	54,3	491	5,0	447	4,6	206	2,1		
133	LK BAD KREUZNACH	006	BAD KREUZNACH,ST	LW96W	31 158	18 889	60,6	18 301	7 193	39,3	7 768	42,4	1 390	7,6	1 642	9,0	308	1,7
				LW96L	31 158	18 889	60,6	18 514	7 108	38,4	6 979	37,7	2 006	10,8	1 484	8,0	937	5,1
				LW91L	30 871	20 201	65,4	19 961	8 960	44,9	7 192	36,0	1 807	9,1	1 513	7,6	489	2,4
				BW94Z	31 129	23 308	74,9	23 067	9 105	39,5	9 294	40,3	2 030	8,8	1 745	7,6	893	3,9
052	KIRN,ST	LW96W	7 161	4 937	68,9	4 777	2 596	54,3	1 741	36,4	178	3,7	230	4,8	32	0,7		
		LW96L	7 161	4 937	68,9	4 782	2 352	49,2	1 612	33,7	374	7,8	219	4,6	225	4,7		
		LW91L	7 188	5 038	70,1	4 962	2 812	56,7	1 509	30,4	305	6,1	276	5,6	60	1,2		
		BW94Z	7 252	5 756	79,4	5 675	2 802	49,4	2 088	36,8	338	6,0	271	4,8	176	3,1		
001	VG BAD KREUZNACH	LW96W	6 472	4 748	73,4	4 590	1 931	42,1	1 835	40,0	435	9,5	324	7,1	65	1,4		
		LW96L	6 472	4 748	73,4	4 655	1 914	41,1	1 662	35,7	581	12,5	281	6,0	217	4,7		
		LW91L	6 192	4 714	76,1	4 648	2 170	46,7	1 667	35,9	402	8,6	313	6,7	96	2,1		
		BW94Z	6 384	5 529	86,6	5 456	2 288	41,9	2 276	41,7	449	8,2	289	5,3	154	2,8		
002	VG BAD MUENSTER A.S.-E.	LW96W	9 000	6 772	75,2	6 518	2 885	44,3	2 444	37,5	575	8,8	509	7,8	105	1,6		
		LW96L	9 000	6 772	75,2	6 630	2 880	43,4	2 245	33,9	694	10,5	436	6,6	375	5,7		
		LW91L	8 881	6 892	77,6	6 788	3 251	47,9	2 406	35,4	610	9,0	377	5,6	144	2,1		
		BW94Z	8 989	7 643	85,0	7 585	3 262	43,0	3 019	39,8	630	8,3	427	5,6	247	3,3		
003	VG KIRN-LAND	LW96W	8 178	6 052	74,0	5 862	3 478	59,3	1 633	27,9	266	4,5	460	7,8	25	0,4		
		LW96L	8 178	6 052	74,0	5 920	3 210	54,2	1 461	24,7	557	9,4	374	6,3	318	5,4		
		LW91L	8 084	6 307	78,0	6 227	3 917	62,9	1 478	23,7	358	5,7	345	5,5	129	2,1		
		BW94Z	8 120	6 811	83,9	6 737	3 741	55,5	2 056	30,5	393	5,8	349	5,2	198	2,9		
004	VG LANGENLONSHEIM	LW96W	9 447	7 059	74,7	6 843	2 625	38,4	2 884	42,1	645	9,4	618	9,0	71	1,0		
		LW96L	9 447	7 059	74,7	6 919	2 611	37,7	2 536	36,7	930	13,4	566	8,2	276	4,0		
		LW91L	9 256	7 153	77,3	7 042	2 963	42,1	2 706	38,4	688	9,8	491	7,0	194	2,8		
		BW94Z	9 417	8 001	85,0	7 930	2 953	37,2	3 491	44,0	732	9,2	503	6,3	251	3,2		
005	VG MEISENHEIM	LW96W	7 108	4 906	69,0	4 724	2 453	51,9	1 643	34,8	211	4,5	394	8,3	23	0,5		
		LW96L	7 108	4 906	69,0	4 763	2 431	51,0	1 396	29,3	376	7,9	332	7,0	228	4,8		
		LW91L	6 883	5 126	74,5	5 043	2 903	57,6	1 343	26,6	346	6,9	300	5,9	151	3,0		
		BW94Z	7 163	5 695	79,5	5 610	2 885	51,4	1 882	33,5	339	6,0	321	5,7	183	3,3		
006	VG RUEDESHEIM	LW96W	18 606	14 586	78,4	14 245	5 578	39,2	6 843	48,0	569	4,0	1 086	7,6	169	1,2		
		LW96L	18 606	14 586	78,4	14 289	5 657	39,6	5 934	41,5	1 214	8,5	970	6,8	514	3,6		
		LW91L	17 828	14 236	79,9	14 034	6 257	44,6	5 558	39,6	1 109	7,9	854	6,1	256	1,8		
		BW94Z	18 379	16 038	87,3	15 872	6 421	40,5	6 993	44,1	1 037	6,5	987	6,2	434	2,7		
007	VG BAD SOBERNHEIM	LW96W	14 255	10 421	73,1	10 154	4 627	45,6	3 634	35,8	633	6,2	1 211	11,9	49	0,5		
		LW96L	14 255	10 421	73,1	10 218	4 702	46,0	3 062	30,0	1 163	11,4	924	9,0	367	3,6		
		LW91L	14 387	10 902	75,8	10 763	5 735	53,3	3 230	30,0	907	8,4	621	6,2	220	2,0		
		BW94Z	14 337	11 831	82,5	11 700	5 639	48,2	4 068	34,8	908	7,8	768	6,6	317	2,7		
008	VG STROMBERG	LW96W	7 046	5 115	72,6	4 924	1 791	36,4	2 232	45,3	310	6,3	545	11,1	46	0,9		
		LW96L	7 046	5 115	72,6	4 966	1 793	36,1	2 050	41,3	439	8,8	476	9,6	208	4,2		
		LW91L	6 887	5 223	75,8	5 141	1 990	38,7	2 238	43,5	358	7,0	426	8,3	129	2,5		
		BW94Z	6 970	5 919	84,9	5 825	2 107	36,2	2 727	46,8	373	6,4	444	7,6	174	3,0		
134	LK BIRKENFELD	045	IDAR-OBERSTEIN,ST	LW96W	27 374	16 906	61,8	16 350	6 804	41,6	6 208	38,0	2 247	13,7	954	5,8	137	0,8
				LW96L	27 374	16 906	61,8	16 525	7 019	42,5	5 521	33,4	2 164	13,1	905	5,5	916	5,5
				LW91L	27 688	19 451	70,3	19 254	9 660	50,2	6 511	33,8	1 695	8,8	1 031	5,4	357	1,9
				BW94Z	27 579	21 267	77,1	21 043	9 625	45,7	7 818	37,2	1 691	8,0	1 091	5,2	818	3,9
001	VG BAUMHOLDER	LW96W	8 373	5 699	68,1	5 482	2 605	47,5	1 980	36,1	595	10,9	209	3,8	93	1,7		
		LW96L	8 373	5 699	68,1	5 560	2 571	46,2	1 943	34,9	530	9,5	179	3,2	337	6,1		
		LW91L	8 296	5 954	71,8	5 859	3 152	53,8	1 971	33,6	418	7,1	186	3,2	132	2,3		
		BW94Z	8 432	6 798	80,6	6 687	3 085	46,1	2 748	41,1	371	5,5	206	3,1	277	4,1		
002	VG BIRKENFELD	LW96W	14 999	10 180	67,9	9 828	4 577	46,6	3 279	33,4	1 143	11,6	550	5,6	279	2,8		
		LW96L	14 999	10 180	67,9	9 959	4 601	46,2	3 222	32,4	1 027	10,3	586	5,9	523	5,3		
		LW91L	14 622	10 137	69,3	10 006	5 122	51,2	3 335	33,3	752	7,5	582	5,8	215	2,1		
		BW94Z	14 914	12 081	81,0	11 957	5 551	46,4	4 450	37,2	799	6,7	691	5,8	466	3,9		

noch: 12. Ergebnisse der verbandsfreien Gemeinden und Verbandsgemeinden

Schl. Nr.	Landkreis Verbandsfreie Gemeinde Verbandsgemeinde	Wahl	Wahlberechtigte	Wähler	Wahlbeteiligung	Gültige Stimmen	Von den gültigen Stimmen entfielen auf									
							SPD		CDU		F.D.P.		GRÜNE		Sonstige	
							Anzahl	%	Anzahl	%	Anz.	%	Anz.	%	Anz.	%
003	VG HERRSTEIN	LW96W	14 011	9 357	66,8	9 081	3 964	43,7	3 152	34,7	1 389	15,3	478	5,3	98	1,1
		LW96L	14 011	9 357	66,8	9 172	3 987	43,5	3 021	32,9	1 248	13,6	498	5,4	418	4,6
		LW91L	13 855	9 979	72,0	9 870	4 868	49,3	3 369	34,1	873	8,8	558	5,7	202	2,0
		BW94Z	14 069	11 399	81,0	11 261	4 992	44,3	4 335	38,5	927	8,2	638	5,7	369	3,3
004	VG RHAUNEN	LW96W	6 050	4 053	67,0	3 876	1 737	44,8	1 408	36,3	524	13,5	195	5,0	12	0,3
		LW96L	6 050	4 053	67,0	3 894	1 657	42,6	1 348	34,6	507	13,0	215	5,5	167	4,3
		LW91L	5 472	3 788	69,2	3 748	1 931	51,5	1 203	32,1	309	8,2	222	5,9	83	2,2
		BW94Z	6 076	4 740	78,0	4 683	2 045	43,7	1 834	39,2	372	7,9	249	5,3	183	3,9
135	LK COCHEM-ZELL															
020	COCHEM,ST	LW96W	4 465	3 125	70,0	3 041	971	31,9	1 630	53,6	165	5,4	275	9,0		
		LW96L	4 465	3 125	70,0	3 064	986	32,2	1 560	50,9	288	9,4	164	5,4	66	2,2
		LW91L	4 377	3 271	74,7	3 223	1 050	32,6	1 674	51,9	252	7,8	187	5,8	60	1,9
		BW94Z	4 502	3 555	79,0	3 503	1 039	29,7	1 891	54,0	339	9,7	175	5,0	59	1,7
001	VG COCHEM-LAND	LW96W	8 707	6 861	78,8	6 496	1 864	28,7	3 607	55,5	544	8,4	481	7,4		
		LW96L	8 707	6 861	78,8	6 584	1 879	28,5	3 352	50,9	777	11,8	334	5,1	242	3,7
		LW91L	8 674	7 290	84,0	7 056	2 121	30,1	3 846	54,5	519	7,4	391	5,5	179	2,5
		BW94Z	8 734	7 683	88,0	7 517	1 980	26,3	4 359	58,0	590	7,8	349	4,6	239	3,2
002	VG KAISERSESCH	LW96W	9 085	6 244	68,7	6 004	2 053	34,2	3 283	54,7	257	4,3	411	6,8		
		LW96L	9 085	6 244	68,7	6 071	2 118	34,9	3 083	50,8	391	6,4	314	5,2	165	2,7
		LW91L	8 742	6 935	79,3	6 777	2 513	37,1	3 362	49,6	361	5,3	434	6,4	107	1,6
		BW94Z	9 047	7 508	83,0	7 399	2 309	31,2	4 234	57,2	338	4,6	389	5,3	129	1,7
003	VG ULMEN	LW96W	8 209	6 279	76,5	6 056	1 599	26,4	3 846	63,5	349	5,8	262	4,3		
		LW96L	8 209	6 279	76,5	6 114	1 664	27,2	3 665	59,9	465	7,6	181	3,0	139	2,3
		LW91L	7 909	6 275	79,3	6 124	1 824	29,8	3 667	59,9	345	5,6	212	3,5	76	1,2
		BW94Z	8 158	7 009	85,9	6 917	1 726	25,0	4 490	64,9	392	5,7	204	2,9	105	1,5
004	VG TREIS-KARDEN	LW96W	7 440	5 572	74,9	5 373	1 484	27,6	3 220	59,9	334	6,2	335	6,2		
		LW96L	7 440	5 572	74,9	5 437	1 542	28,4	3 037	55,9	461	8,5	259	4,8	138	2,5
		LW91L	7 548	6 251	82,8	6 120	1 819	29,7	3 588	58,6	335	5,5	276	4,5	102	1,7
		BW94Z	7 534	6 490	86,1	6 407	1 686	26,3	3 949	61,6	364	5,7	289	4,5	119	1,9
005	VG ZELL (MOSEL)	LW96W	13 255	9 954	75,1	9 541	2 751	28,8	5 473	57,4	818	8,6	499	5,2		
		LW96L	13 255	9 954	75,1	9 664	2 563	26,5	5 248	54,3	1 044	10,8	463	4,8	346	3,6
		LW91L	12 684	10 099	79,6	9 822	3 141	32,0	5 232	53,3	690	7,0	463	4,7	296	3,0
		BW94Z	13 352	11 239	84,2	11 030	2 825	25,6	6 603	59,9	808	7,3	484	4,4	310	2,8
137	LK MAYEN-KOBLENZ															
003	ANDERNACH,ST	LW96W	22 465	15 177	67,6	14 845	5 772	38,9	6 872	46,3	719	4,8	939	6,3	543	3,7
		LW96L	22 465	15 177	67,6	14 860	5 616	37,8	6 568	44,2	1 104	7,4	892	6,0	680	4,6
		LW91L	21 965	15 633	71,2	15 444	6 737	43,6	6 484	42,0	928	6,0	991	6,4	304	2,0
		BW94Z	22 683	17 677	77,9	17 468	6 692	38,3	8 207	47,0	1 099	6,3	945	5,4	525	3,0
068	MAYEN,ST	LW96W	15 160	10 358	68,3	10 081	4 419	43,8	4 255	42,2	931	9,2	476	4,7		
		LW96L	15 160	10 358	68,3	10 160	4 411	43,4	4 230	41,6	825	8,1	448	4,4	246	2,4
		LW91L	15 192	11 101	73,1	10 958	5 284	48,2	4 258	38,9	682	6,2	594	5,4	140	1,3
		BW94Z	15 172	12 131	80,0	12 042	5 038	41,8	5 345	44,4	837	7,0	555	4,6	267	2,2
203	BENDORF,ST	LW96W	11 955	8 128	68,0	7 842	3 751	47,8	3 141	40,1	396	5,0	554	7,1		
		LW96L	11 955	8 128	68,0	7 954	3 645	45,8	2 966	37,3	534	6,7	531	6,7	278	3,5
		LW91L	11 859	8 929	75,3	8 812	4 593	52,1	2 977	33,8	457	5,2	565	6,4	220	2,5
		BW94Z	11 945	9 875	82,7	9 767	4 500	46,1	3 843	39,3	608	6,2	540	5,5	276	2,8
001	VG PELLENZ	LW96W	12 039	8 353	69,4	8 144	3 750	46,0	3 482	42,8	337	4,1	369	4,5	206	2,5
		LW96L	12 039	8 353	69,4	8 193	3 750	45,9	3 302	40,3	504	6,2	357	4,4	280	3,4
		LW91L	11 997	8 987	74,9	8 872	4 296	48,4	3 512	39,6	431	4,9	472	5,3	161	1,8
		BW94Z	11 957	9 570	80,0	9 436	4 235	44,9	4 150	44,0	480	5,1	390	4,1	181	1,9
002	VG MAIFELD	LW96W	15 742	10 996	69,9	10 698	4 396	41,1	5 139	48,0	555	5,2	608	5,7		
		LW96L	15 742	10 996	69,9	10 753	4 300	40,0	4 819	44,8	771	7,2	562	5,2	301	2,8
		LW91L	14 183	10 726	75,6	10 554	4 394	41,6	4 816	45,6	628	6,0	526	5,0	190	1,8
		BW94Z	14 904	12 158	81,6	12 046	4 727	39,2	5 815	48,3	725	6,0	575	4,8	204	1,7
003	VG MAYEN-LAND	LW96W	12 916	9 605	74,4	9 302	3 558	38,2	4 773	51,3	506	5,4	465	5,0		
		LW96L	12 916	9 605	74,4	9 374	3 442	36,7	4 545	48,5	631	6,7	462	4,9	294	3,1
		LW91L	12 773	9 838	77,0	9 620	3 829	39,8	4 632	48,1	456	4,7	499	5,2	204	2,1
		BW94Z	12 892	10 803	83,8	10 657	3 710	34,8	5 605	52,6	623	5,8	485	4,6	234	2,2
004	VG MENDIG	LW96W	10 102	7 114	70,4	6 997	3 399	48,6	2 832	40,5	271	3,9	359	5,1	136	1,9
		LW96L	10 102	7 114	70,4	6 998	3 043	43,5	2 839	40,6	503	7,2	403	5,8	210	3,0
		LW91L	9 795	7 047	71,9	6 930	3 093	44,6	2 774	40,0	454	6,6	427	6,2	182	2,6
		BW94Z	9 983	8 030	80,4	7 957	3 244	40,8	3 600	45,2	543	6,8	415	5,2	155	1,9

noch: 12. Ergebnisse der verbandsfreien Gemeinden und Verbandsgemeinden

Schl. Nr.	Landkreis Verbandsfreie Gemeinde Verbandsgemeinde	Wahl	Wahl- berech- tigte	Wähler	Wahl- beteili- gung	Gültige Stimmen	Von den gültigen Stimmen entfielen auf									
							SPD		CDU		F.D.P.		GRÜNE		Sonstige	
							Anzahl	%	Anzahl	%	Anz.	%	Anz.	%	Anz.	%
005	VG RHENS	LW96W	6 751	5 319	78,8	5 148	1 918	37,3	2 692	52,3	261	5,1	277	5,4		
		LW96L	6 751	5 319	78,8	5 203	1 928	37,1	2 330	44,8	456	8,8	316	6,1	173	3,3
		LW91L	6 803	5 490	80,7	5 402	2 160	40,0	2 403	44,5	387	7,2	326	6,0	126	2,3
		BW94Z	6 719	5 887	87,6	5 834	2 063	35,4	2 847	48,8	454	7,8	308	5,3	162	2,8
006	VG UNTERMOSEL	LW96W	14 140	10 798	76,4	10 453	3 484	33,3	5 370	51,4	784	7,5	815	7,8		
		LW96L	14 140	10 798	76,4	10 557	3 531	33,4	4 877	46,2	1 148	10,9	670	6,3	331	3,1
		LW91L	13 538	10 758	79,5	10 566	3 784	35,8	4 977	47,1	876	8,3	730	6,9	199	1,9
		BW94Z	14 049	11 989	85,3	11 871	3 853	32,5	6 194	52,2	874	7,4	705	5,9	245	2,1
007	VG VALLENDAR	LW96W	12 501	9 342	74,7	9 119	3 276	35,9	4 497	49,3	674	7,4	672	7,4		
		LW96L	12 501	9 342	74,7	9 195	3 222	35,0	4 070	44,3	1 005	10,9	592	6,4	306	3,3
		LW91L	12 747	9 976	78,3	9 851	3 799	38,6	4 430	45,0	749	7,6	696	7,1	177	1,8
		BW94Z	12 532	10 837	86,5	10 755	3 625	33,7	5 236	48,7	1 016	9,4	664	6,2	214	2,0
008	VG WEISSENTHURM	LW96W	22 952	15 702	68,4	15 144	6 680	44,1	6 742	44,5	767	5,1	955	6,3		
		LW96L	22 952	15 702	68,4	15 296	6 784	44,4	6 282	41,1	1 011	6,6	703	4,6	516	3,4
		LW91L	22 475	16 255	72,3	16 056	7 664	47,7	6 448	40,2	797	5,0	846	5,3	301	1,9
		BW94Z	22 873	18 514	80,9	18 350	7 776	42,4	8 469	46,2	961	5,2	789	4,3	355	1,9
138	LK NEUWIED															
045	NEUWIED,ST	LW96W	50 573	33 905	67,0	32 970	14 767	44,8	13 307	40,4	1 742	5,3	2 606	7,9	548	1,7
		LW96L	50 573	33 905	67,0	33 262	14 983	45,0	12 216	36,7	2 369	7,1	2 313	7,0	1 381	4,2
		LW91L	49 250	34 896	70,9	33 319	17 672	53,0	11 377	34,1	1 640	4,9	1 964	5,9	666	2,0
		BW94Z	50 483	40 171	79,6	39 768	18 548	46,6	15 372	38,7	2 523	6,3	2 264	5,7	1 061	2,7
001	VG ASBACH	LW96W	14 671	10 103	68,9	9 850	2 881	29,2	5 621	57,1	581	5,9	624	6,3	143	1,5
		LW96L	14 671	10 103	68,9	9 882	2 809	28,4	5 267	53,3	717	7,3	725	7,3	364	3,7
		LW91L	13 593	10 046	73,9	9 924	3 230	32,5	5 399	54,4	584	5,9	450	4,5	261	2,6
		BW94Z	14 403	12 110	84,1	11 996	3 417	28,5	6 629	55,3	850	7,1	759	6,3	341	2,8
002	VG BAD HOENNINGEN	LW96W	9 260	6 587	71,1	6 421	2 878	44,8	2 817	43,9	352	5,5	290	4,5	84	1,3
		LW96L	9 260	6 587	71,1	6 457	2 759	42,7	2 648	41,0	462	7,2	330	5,1	258	4,0
		LW91L	9 630	7 581	78,7	7 498	3 524	47,0	3 182	42,4	348	4,6	300	4,0	144	1,9
		BW94Z	9 390	7 954	84,7	7 887	3 291	41,7	3 633	46,1	424	5,4	344	4,4	195	2,5
003	VG DIERDORF	LW96W	7 518	5 325	70,8	5 067	2 128	42,0	2 130	42,0	519	10,2	249	4,9	41	0,8
		LW96L	7 518	5 325	70,8	5 128	2 216	43,2	2 088	40,7	396	7,7	248	4,8	180	3,5
		LW91L	7 059	5 013	71,0	4 948	2 238	45,2	1 945	39,3	342	6,9	279	5,6	144	2,9
		BW94Z	7 422	5 908	79,6	5 852	2 362	40,4	2 599	44,4	408	7,0	298	5,1	185	3,2
004	VG LINZ AM RHEIN	LW96W	13 151	9 372	71,3	9 115	3 572	39,2	4 523	49,6	475	5,2	470	5,2	75	0,8
		LW96L	13 151	9 372	71,3	9 195	3 188	34,7	4 421	48,1	704	7,7	583	6,3	299	3,3
		LW91L	12 844	9 667	75,3	9 529	3 653	38,3	4 787	50,2	540	5,7	362	3,8	187	2,0
		BW94Z	13 043	11 071	84,9	10 961	3 617	33,0	5 703	52,0	760	6,9	602	5,5	279	2,5
005	VG PUDERBACH	LW96W	10 397	7 830	75,3	7 466	3 922	52,5	2 592	34,7	517	6,9	387	5,2	48	0,6
		LW96L	10 397	7 830	75,3	7 590	4 019	53,0	2 378	31,3	615	8,1	366	4,8	212	2,8
		LW91L	9 694	7 086	73,1	7 008	3 873	55,3	2 128	30,4	478	6,8	342	4,9	187	2,7
		BW94Z	10 147	8 201	80,8	8 140	4 062	49,9	2 847	35,0	612	7,5	371	4,6	248	3,0
006	VG RENGSDORF	LW96W	12 114	8 859	73,1	8 645	3 677	42,5	3 483	40,3	698	8,1	575	6,7	212	2,5
		LW96L	12 114	8 859	73,1	8 683	3 741	43,1	2 887	33,2	1 061	12,2	580	6,7	414	4,8
		LW91L	11 477	8 965	78,1	8 870	4 308	48,6	2 978	33,6	804	9,1	472	5,3	308	3,5
		BW94Z	11 885	10 054	84,6	9 978	4 398	44,1	3 696	37,0	1 022	10,2	578	5,8	284	2,8
007	VG UNKEL	LW96W	8 974	5 947	66,3	5 797	2 225	38,4	2 766	47,7	405	7,0	345	6,0	56	1,0
		LW96L	8 974	5 947	66,3	5 835	2 025	34,7	2 562	43,9	661	11,3	436	7,5	151	2,6
		LW91L	8 641	6 394	74,0	6 310	2 429	38,5	2 803	44,4	554	8,8	375	5,9	149	2,4
		BW94Z	8 903	7 658	86,0	7 595	2 546	33,5	3 505	46,1	716	9,4	604	8,0	224	2,9
008	VG WALDBREITBACH	LW96W	6 723	4 689	69,7	4 571	1 380	30,2	2 597	56,8	237	5,2	284	6,2	73	1,6
		LW96L	6 723	4 689	69,7	4 597	1 415	30,8	2 372	51,6	350	7,6	298	6,5	162	3,5
		LW91L	6 433	4 790	74,5	4 728	1 556	32,9	2 524	53,4	262	5,5	244	5,2	142	3,0
		BW94Z	6 752	5 501	81,5	5 455	1 683	30,9	3 000	55,0	338	6,2	301	5,5	133	2,4
140	RHEIN-HUNS RUECK-KREIS															
501	BOPPARD,ST	LW96W	12 501	9 010	72,1	8 773	3 026	34,5	4 295	49,0	561	6,4	891	10,2		
		LW96L	12 501	9 010	72,1	8 830	3 033	34,3	3 985	45,1	785	8,9	747	8,5	280	3,2
		LW91L	12 621	9 529	75,5	9 404	3 816	40,6	4 102	43,6	693	7,4	600	6,4	193	2,1
		BW94Z	12 536	10 290	82,1	10 179	3 485	34,2	4 853	47,7	814	8,0	781	7,7	246	2,4
002	VG EMMELSHAUSEN	LW96W	10 810	8 253	76,3	7 938	2 525	31,8	4 291	54,1	537	6,8	585	7,4		
		LW96L	10 810	8 253	76,3	8 024	2 450	30,5	4 074	50,8	709	8,8	521	6,5	270	3,4
		LW91L	10 387	8 506	81,9	8 383	2 975	35,5	4 216	50,3	574	6,8	457	5,5	161	1,9
		BW94Z	10 671	9 245	86,6	9 154	2 842	31,0	4 897	53,5	644	7,0	544	5,9	227	2,5

noch : 12. Ergebnisse der verbandsfreien Gemeinden und Verbandsgemeinden

Schl. Nr.	Landkreis Verbandsfreie Gemeinde Verbandsgemeinde	Wahl	Wahl- berech- tigte	Wähler	Wahl- beteil- igung	Gültige Stimmen	Von den gültigen Stimmen entfielen auf									
							SPD		CDU		F.D.P.		GRÜNE		Sonstige	
							Anzahl	%	Anzahl	%	Anz.	%	Anz.	%	Anz.	%
003	VG KASTELLAUN	LW96W	11 208	8 288	73,9	8 101	3 411	42,1	3 529	43,6	660	8,1	501	6,2		
		LW96L	11 208	8 288	73,9	8 135	3 049	37,5	3 504	43,1	820	10,1	521	6,4	241	3,0
		LW91L	10 388	8 028	77,3	7 894	3 319	42,0	3 325	42,1	672	8,5	442	5,6	136	1,7
		BW94Z	11 018	9 158	83,1	9 075	3 320	36,6	4 224	46,5	741	8,2	542	6,0	248	2,7
004	VG KIRCHBERG (HUNSR.)	LW96W	15 444	11 095	71,8	10 630	3 852	36,2	4 152	39,1	1 935	18,2	691	6,5		
		LW96L	15 444	11 095	71,8	10 750	3 984	37,1	4 169	38,8	1 425	13,3	650	6,0	522	4,9
		LW91L	12 985	10 123	78,0	9 929	4 582	46,1	3 397	34,2	1 094	11,0	636	6,4	220	2,2
		BW94Z	15 378	12 264	79,8	12 073	4 601	38,1	5 004	41,4	1 354	11,2	714	5,9	400	3,3
005	VG RHEINBOELLEN	LW96W	7 084	5 475	77,3	5 330	2 005	37,6	2 508	47,1	475	8,9	342	6,4		
		LW96L	7 084	5 475	77,3	5 366	2 055	38,3	2 210	41,2	531	9,9	326	6,1	244	4,5
		LW91L	6 619	5 337	80,6	5 267	2 301	43,7	2 182	41,4	444	8,4	245	4,7	95	1,8
		BW94Z	6 870	5 960	86,8	5 865	2 257	38,5	2 632	44,9	487	8,3	291	5,0	198	3,4
006	VG SANKT GOAR-OBERWESEL	LW96W	7 855	6 269	79,8	6 049	2 105	34,8	3 199	52,9	369	6,1	376	6,2		
		LW96L	7 855	6 269	79,8	6 110	2 093	34,3	2 973	48,7	488	8,0	360	5,9	196	3,2
		LW91L	7 881	6 502	82,5	6 413	2 339	36,5	3 115	48,6	484	7,5	365	5,7	110	1,7
		BW94Z	7 965	6 961	87,4	6 870	2 208	32,1	3 638	53,0	515	7,5	377	5,5	132	1,9
007	VG SIMMERN/HUNSRUECK	LW96W	13 509	10 073	74,6	9 725	3 875	39,8	3 800	39,1	1 353	13,9	697	7,2		
		LW96L	13 509	10 073	74,6	9 821	3 849	39,2	3 546	36,1	1 313	13,4	651	6,6	462	4,7
		LW91L	12 547	10 099	80,5	9 973	4 564	45,8	3 502	35,1	1 031	11,0	667	6,7	147	1,5
		BW94Z	13 328	11 101	83,3	10 996	4 542	41,3	4 298	39,1	1 087	9,9	698	6,3	371	3,4
141	RHEIN-LAHN-KREIS															
075	LAHNSTEIN,ST	LW96W	14 765	10 393	70,4	10 122	4 532	44,8	4 373	43,2	512	5,1	539	5,3	166	1,6
		LW96L	14 765	10 393	70,4	10 212	4 403	43,1	4 068	39,8	777	7,6	580	5,7	384	3,8
		LW91L	14 888	11 310	76,0	11 215	5 377	47,9	4 352	38,8	630	5,6	565	5,0	291	2,6
		BW94Z	14 794	12 596	85,1	12 508	6 080	48,6	4 898	39,2	698	5,6	562	4,5	270	2,2
001	VG BAD EMS	LW96W	13 978	9 670	69,2	9 443	4 237	44,9	3 630	38,4	737	7,8	683	7,2	156	1,7
		LW96L	13 978	9 670	69,2	9 530	4 255	44,6	3 419	35,9	890	9,3	560	5,9	406	4,3
		LW91L	14 426	10 631	73,7	10 525	5 159	49,0	3 805	36,2	671	6,4	610	5,8	280	2,7
		BW94Z	14 158	11 467	81,0	11 388	5 318	46,7	4 473	39,3	722	6,3	530	4,7	345	3,0
002	VG BRAUBACH	LW96W	6 331	4 875	77,0	4 732	2 783	58,8	1 534	32,4	211	4,5	159	3,4	45	1,0
		LW96L	6 331	4 875	77,0	4 755	2 463	51,8	1 567	33,0	368	7,7	206	4,3	151	3,2
		LW91L	6 491	5 224	80,5	5 161	2 684	52,0	1 876	36,3	257	5,0	241	4,7	103	2,0
		BW94Z	6 449	5 563	86,3	5 516	2 788	50,5	2 117	38,4	292	5,3	190	3,4	129	2,3
003	VG DIEZ	LW96W	18 718	12 190	65,1	11 812	5 604	47,4	4 386	37,1	838	7,1	984	8,3		
		LW96L	18 718	12 190	65,1	11 943	5 323	44,6	4 031	33,8	1 100	9,2	909	7,6	580	4,9
		LW91L	17 796	12 767	71,7	12 625	6 448	51,1	4 325	34,3	886	7,0	732	5,8	234	1,9
		BW94Z	18 654	15 051	80,7	14 926	6 855	45,9	5 526	37,0	1 141	7,6	924	6,2	480	3,2
004	VG HAHNSTAETTEN	LW96W	7 180	5 029	70,0	4 856	2 574	53,0	1 581	32,6	296	6,1	405	8,3		
		LW96L	7 180	5 029	70,0	4 922	2 419	49,1	1 463	29,7	399	8,1	408	8,3	233	4,7
		LW91L	7 076	5 312	75,1	5 248	2 853	54,4	1 627	31,0	320	6,1	344	6,6	104	2,0
		BW94Z	7 171	6 003	83,7	5 949	2 935	49,3	2 028	34,1	425	7,1	375	6,3	186	3,1
005	VG KATZENELNBOGEN	LW96W	6 795	4 812	70,8	4 663	2 361	50,6	1 767	37,9	187	4,0	348	7,5		
		LW96L	6 795	4 812	70,8	4 719	2 282	48,4	1 537	32,6	329	7,0	370	7,8	201	4,3
		LW91L	6 300	4 732	75,1	4 695	2 347	50,0	1 700	36,2	239	5,1	311	6,6	98	2,1
		BW94Z	6 672	5 496	82,4	5 453	2 607	47,8	2 051	37,6	311	5,7	332	6,1	152	2,8
006	VG NASSAU	LW96W	9 261	6 497	70,2	6 293	2 884	45,8	2 582	41,0	411	6,5	416	6,6		
		LW96L	9 261	6 497	70,2	6 367	2 748	43,2	2 341	36,8	589	9,3	398	6,3	291	4,6
		LW91L	8 703	6 754	77,6	6 702	3 190	47,6	2 588	38,6	420	6,3	367	5,5	137	2,0
		BW94Z	9 276	7 592	81,8	7 522	3 421	45,5	3 089	41,1	461	6,1	348	4,6	203	2,7
007	VG NASTAETTEN	LW96W	12 239	8 973	73,3	8 722	4 788	54,9	2 843	32,6	616	7,1	475	5,4		
		LW96L	12 239	8 973	73,3	8 763	4 001	45,7	2 880	32,9	944	10,8	564	6,4	374	4,3
		LW91L	11 507	9 032	78,5	8 921	4 354	48,8	3 245	36,4	630	7,1	481	5,4	211	2,4
		BW94Z	12 111	10 294	85,0	10 190	4 626	45,4	4 065	39,9	684	6,7	533	5,2	282	2,8
008	VG LORELEY	LW96W	8 442	6 455	76,5	6 259	3 235	51,7	2 276	36,4	351	5,6	315	5,0	82	1,3
		LW96L	8 442	6 455	76,5	6 309	3 040	48,2	2 160	34,2	544	8,6	344	5,5	221	3,5
		LW91L	8 490	6 684	78,7	6 616	3 346	50,6	2 361	35,7	450	6,8	331	5,0	128	1,9
		BW94Z	8 458	7 225	85,4	7 158	3 409	47,6	2 733	38,2	514	7,2	320	4,5	182	2,5
143	WESTERWALDKREIS															
001	VG BAD MARIENBERG (WW.)	LW96W	14 639	9 610	65,6	9 331	4 933	52,9	3 114	33,4	858	9,2	426	4,6		
		LW96L	14 639	9 610	65,6	9 426	4 629	49,1	2 946	31,3	930	9,9	500	5,3	421	4,5
		LW91L	13 814	9 829	71,2	9 714	5 577	57,4	2 854	29,4	639	6,6	485	5,0	159	1,6
		BW94Z	14 399	11 199	77,8	11 084	5 582	50,4	3 868	34,9	783	7,1	517	4,7	334	3,0

noch : 12. Ergebnisse der verbandsfreien Gemeinden und Verbandsgemeinden

Schl. Nr.	Landkreis Verbandsfreie Gemeinde Verbandsgemeinde	Wahl	Wahl- berei- tigte	Wähler	Wahl- beteili- gung	Gültige Stimmen	Von den gültigen Stimmen entfielen auf									
							SPD		CDU		F.D.P.		GRÜNE		Sonstige	
							Anzahl	%	Anzahl	%	Anz.	%	Anz.	%	Anz.	%
002	VG HACHENBURG	LW96W	18 038	13 156	72,9	12 870	7 189	55,9	4 309	33,5	746	5,8	626	4,9		
		LW96L	18 038	13 156	72,9	12 942	6 254	48,3	4 276	33,0	1 156	8,9	828	6,4	428	3,3
		LW91L	17 235	13 368	77,6	13 217	6 840	51,8	4 571	34,6	858	6,5	701	5,3	247	1,9
		BW94Z	17 812	15 003	84,2	14 869	7 180	48,3	5 464	36,7	1 028	6,9	849	5,7	348	2,3
003	VG HOEHR-GRENZHAUSEN	LW96W	10 159	6 887	67,8	6 682	2 559	38,3	2 949	44,1	488	7,3	557	8,3	129	1,9
		LW96L	10 159	6 887	67,8	6 735	2 555	37,9	2 733	40,6	647	9,6	534	7,9	266	3,9
		LW91L	9 545	6 852	71,8	6 752	2 883	42,7	2 694	39,9	529	7,8	493	7,3	153	2,3
		BW94Z	10 068	8 087	80,3	8 006	3 027	37,8	3 542	44,2	647	8,1	562	7,0	228	2,8
004	VG MONTABAU	LW96W	28 049	19 985	71,3	19 301	6 812	35,3	9 508	49,3	1 235	6,4	1 379	7,1	367	1,9
		LW96L	28 049	19 985	71,3	19 499	6 685	34,3	9 027	46,3	1 716	8,8	1 327	6,8	744	3,8
		LW91L	26 679	20 064	75,2	19 763	7 440	37,6	9 241	46,8	1 453	7,4	1 249	6,3	380	1,9
		BW94Z	27 691	23 442	84,7	23 251	7 891	33,9	11 855	51,0	1 600	6,9	1 362	5,9	543	2,3
005	VG RANSBACH-BAUMBACH	LW96W	9 503	6 522	68,6	6 327	2 307	36,5	2 930	46,3	475	7,5	514	8,1	101	1,6
		LW96L	9 503	6 522	68,6	6 396	2 228	34,8	2 779	43,4	674	10,5	471	7,4	244	3,8
		LW91L	9 127	6 623	72,6	6 532	2 508	38,4	2 923	44,7	517	7,9	440	6,7	144	2,2
		BW94Z	9 442	7 781	82,4	7 701	2 719	35,3	3 737	48,5	631	8,2	425	5,5	189	2,5
006	VG RENNEROD	LW96W	12 298	8 178	66,5	7 817	3 147	40,3	3 805	48,7	395	5,1	470	6,0		
		LW96L	12 298	8 178	66,5	7 970	2 927	36,7	3 599	45,2	499	6,3	485	6,1	460	5,8
		LW91L	11 774	8 272	70,3	8 136	3 312	40,7	3 778	46,4	442	5,4	401	4,9	203	2,5
		BW94Z	12 234	9 791	80,0	9 690	3 589	37,0	4 785	49,4	517	5,3	473	4,9	326	3,4
007	VG SELTERS (WESTERWALD)	LW96W	11 081	7 589	68,5	7 289	3 263	44,8	3 101	42,5	473	6,5	452	6,2		
		LW96L	11 081	7 589	68,5	7 393	3 092	41,8	2 920	39,5	639	8,6	398	5,4	344	4,7
		LW91L	10 538	7 773	73,8	7 656	3 425	44,7	3 076	40,2	527	6,9	446	5,8	182	2,4
		BW94Z	10 945	8 884	81,2	8 787	3 756	42,7	3 843	43,7	527	6,0	410	4,7	251	2,9
008	VG WALLMEROD	LW96W	10 151	7 427	73,2	7 096	1 990	28,0	4 137	58,3	371	5,2	430	6,1	168	2,4
		LW96L	10 151	7 427	73,2	7 173	1 988	27,7	3 936	54,9	483	6,7	406	5,7	360	5,0
		LW91L	9 598	7 504	78,2	7 336	2 414	32,9	3 927	53,5	466	6,4	376	5,1	153	2,1
		BW94Z	9 760	8 474	86,8	8 383	2 322	27,7	5 022	59,9	418	5,0	400	4,8	221	2,6
009	VG WESTERBURG	LW96W	17 411	12 114	69,6	11 710	4 540	38,8	5 921	50,6	727	6,2	522	4,5		
		LW96L	17 411	12 114	69,6	11 858	4 379	36,9	5 615	47,4	870	7,3	547	4,6	447	3,8
		LW91L	16 819	12 683	75,4	12 450	5 025	40,4	5 771	46,4	766	6,2	634	5,1	254	2,0
		BW94Z	17 311	14 207	82,1	14 071	5 273	37,5	7 002	49,8	790	5,6	639	4,5	367	2,6
010	VG WIRGES	LW96W	13 749	10 174	74,0	9 809	3 788	38,6	4 737	48,3	536	5,5	561	5,7	187	1,9
		LW96L	13 749	10 174	74,0	9 909	3 652	36,9	4 519	45,6	809	8,2	576	5,8	353	3,6
		LW91L	13 537	10 522	77,7	10 360	4 087	39,4	4 951	47,8	591	5,7	560	5,4	171	1,7
		BW94Z	13 785	11 750	85,2	11 636	4 245	36,5	5 890	50,6	726	6,2	542	4,7	233	2,0
231	LK BERNKASTEL-WITTLICH															
134	WITTLICH,ST	LW96W	12 437	8 560	68,8	8 317	3 278	39,4	3 514	42,3	744	8,9	781	9,4		
		LW96L	12 437	8 560	68,8	8 386	2 960	35,3	3 396	40,5	949	11,3	745	8,9	336	4,0
		LW91L	12 046	8 596	71,4	8 480	3 323	39,2	3 311	39,0	895	10,6	732	8,6	219	2,6
		BW94Z	12 311	9 960	80,9	9 883	3 646	36,9	4 393	44,5	819	8,3	792	8,0	233	2,4
502	MORBACH	LW96W	8 200	5 663	69,1	5 460	1 978	36,2	2 821	51,7	303	5,5	358	6,6		
		LW96L	8 200	5 663	69,1	5 508	1 990	36,1	2 683	48,7	354	6,4	302	5,5	179	3,2
		LW91L	7 912	5 598	70,8	5 462	1 990	36,4	2 737	50,1	302	5,5	293	5,4	140	2,6
		BW94Z	8 161	6 428	78,8	6 333	2 108	33,3	3 443	54,4	320	5,1	306	4,8	156	2,5
001	VG BERNKASTEL-KUES	LW96W	19 170	13 615	71,0	13 127	4 180	31,8	6 794	51,8	1 279	9,7	874	6,7		
		LW96L	19 170	13 615	71,0	13 232	4 074	30,8	5 805	43,9	1 922	14,5	841	6,4	590	4,5
		LW91L	18 922	14 154	74,8	13 739	5 055	36,8	6 066	44,2	1 269	9,2	910	6,6	439	3,2
		BW94Z	19 265	15 585	80,9	15 308	4 651	30,4	7 863	51,4	1 364	8,9	930	6,1	500	3,3
002	VG KROEV-BAUSENDORF	LW96W	7 201	5 033	69,9	4 881	1 637	33,5	2 455	50,3	514	10,5	275	5,6		
		LW96L	7 201	5 033	69,9	4 916	1 659	33,7	2 241	45,6	569	11,6	246	5,0	201	4,1
		LW91L	7 136	5 092	71,4	4 979	1 779	35,7	2 359	47,4	425	8,5	268	5,4	148	3,0
		BW94Z	7 187	5 836	81,2	5 736	1 790	31,2	3 039	53,0	444	7,7	279	4,9	184	3,2
003	VG MANDERSCHIED	LW96W	6 232	4 604	73,9	4 446	1 229	27,6	2 559	57,6	363	8,2	295	6,6		
		LW96L	6 232	4 604	73,9	4 470	1 210	27,1	2 412	54,0	446	10,0	268	6,0	134	3,0
		LW91L	6 214	4 665	75,1	4 558	1 310	28,7	2 566	56,3	325	7,1	231	5,1	126	2,8
		BW94Z	6 238	5 224	83,7	5 128	1 299	25,3	3 088	60,2	325	6,3	307	6,0	109	2,1
005	VG NEUMAGEN-DHRON	LW96W	5 010	3 653	72,9	3 472	1 135	32,7	1 800	51,8	370	10,7	167	4,8		
		LW96L	5 010	3 653	72,9	3 527	1 132	32,1	1 488	42,2	552	15,7	159	4,5	196	5,6
		LW91L	5 116	3 890	76,0	3 757	1 355	36,1	1 540	41,0	352	9,4	178	4,7	332	8,8
		BW94Z	5 086	4 108	80,8	3 996	1 271	31,8	2 041	51,1	337	8,4	179	4,5	168	4,2

noch: 12. Ergebnisse der verbandsfreien Gemeinden und Verbandsgemeinden

Schl. Nr.	Landkreis Verbandsfreie Gemeinde Verbandsgemeinde	Wahl	Wahl- berech- tigte	Wähler	Wahl- beteili- gung	Gültige Stimmen	Von den gültigen Stimmen entfielen auf									
							SPD		CDU		F.D.P.		GRÜNE		Sonstige	
							Anzahl	%	Anzahl	%	Anz.	%	Anz.	%	Anz.	%
006	VG THALFANG AM ERBESKOPF	LW96W	5 965	4 516	75,7	4 346	1 903	43,8	1 906	43,9	333	7,7	204	4,7		
		LW96L	5 965	4 516	75,7	4 374	1 855	42,4	1 720	39,3	427	9,8	196	4,5	176	4,0
		LW91L	5 782	4 482	77,5	4 346	1 915	44,1	1 832	42,2	316	7,3	187	4,3	96	2,2
		BW94Z	5 910	4 983	84,3	4 890	2 002	40,9	2 175	44,5	414	8,5	183	3,7	116	2,4
007	VG TRABEN-TRARBACH	LW96W	7 710	5 401	70,1	5 259	2 112	40,2	2 165	41,2	631	12,0	351	6,7		
		LW96L	7 710	5 401	70,1	5 298	2 031	38,3	1 882	35,5	863	16,3	318	6,0	204	3,9
		LW91L	7 571	5 343	70,6	5 265	2 183	41,5	1 990	37,8	636	12,1	321	6,1	135	2,6
		BW94Z	7 799	6 121	78,5	6 055	2 223	36,7	2 581	42,6	699	11,5	358	5,9	194	3,2
008	VG WITTLICH-LAND	LW96W	16 344	11 799	72,2	11 295	3 906	34,6	5 872	52,0	777	6,9	740	6,6		
		LW96L	16 344	11 799	72,2	11 429	3 862	33,8	5 440	47,6	959	8,4	682	6,0	486	4,3
		LW91L	15 616	11 850	75,9	11 541	4 558	39,5	5 202	45,1	780	6,8	619	5,4	382	3,3
		BW94Z	16 057	13 287	82,7	13 049	4 453	34,1	6 893	52,8	713	5,5	687	5,3	303	2,3
232	LK BITBURG-PRUEM															
018	BITBURG,ST	LW96W	9 472	6 387	67,4	6 185	2 394	38,7	2 747	44,4	295	4,8	353	5,7	396	6,4
		LW96L	9 472	6 387	67,4	6 230	2 222	35,7	2 633	42,3	625	10,0	383	6,1	367	5,9
		LW91L	8 884	6 106	68,7	5 985	2 535	42,4	2 440	40,8	437	7,3	384	6,4	189	3,2
		BW94Z	9 287	7 218	77,7	7 139	2 552	35,7	3 298	46,2	600	8,4	483	6,8	206	2,9
001	VG ARZFELD	LW96W	7 759	5 586	72,0	5 368	1 461	27,2	3 191	59,4	310	5,8	263	4,9	143	2,7
		LW96L	7 759	5 586	72,0	5 401	1 529	28,3	2 890	53,5	526	9,7	277	5,1	179	3,3
		LW91L	7 864	5 623	71,5	5 429	2 053	37,8	2 581	47,5	378	7,0	293	5,4	124	2,3
		BW94Z	7 845	6 399	81,6	6 288	1 884	30,0	3 556	56,6	421	6,7	298	4,7	129	2,1
002	VG BITBURG-LAND	LW96W	12 818	9 187	71,7	8 768	3 040	34,7	4 382	50,0	486	5,5	519	5,9	341	3,9
		LW96L	12 818	9 187	71,7	8 843	3 104	35,1	3 997	45,2	805	9,1	511	5,8	426	4,8
		LW91L	12 252	9 288	75,8	8 966	3 792	42,3	3 949	44,0	543	6,1	464	5,2	218	2,4
		BW94Z	12 589	10 333	82,1	10 133	3 527	34,8	5 228	51,6	615	6,1	515	5,1	248	2,4
003	VG IRREL	LW96W	6 587	4 832	73,4	4 664	1 726	37,0	2 150	46,1	283	6,1	221	4,7	284	6,1
		LW96L	6 587	4 832	73,4	4 681	1 809	38,6	2 015	43,0	372	7,9	234	5,0	251	5,4
		LW91L	6 608	4 989	75,5	4 858	2 134	43,9	1 933	39,8	264	5,4	235	4,8	292	6,0
		BW94Z	6 625	5 475	82,6	5 384	2 070	38,4	2 451	45,5	387	7,2	299	5,6	177	3,3
004	VG KYLLBURG	LW96W	6 702	4 545	67,8	4 360	1 745	40,0	2 000	45,9	271	6,2	194	4,4	150	3,4
		LW96L	6 702	4 545	67,8	4 404	1 769	40,2	1 823	41,4	440	10,0	184	4,2	188	4,3
		LW91L	6 509	4 848	74,5	4 661	2 060	44,2	1 890	40,5	310	6,7	281	6,0	120	2,6
		BW94Z	6 677	5 431	81,3	5 347	2 033	38,0	2 597	48,6	327	6,1	279	5,2	111	2,1
005	VG NEUERBURG	LW96W	7 737	5 557	71,8	5 364	1 719	32,0	2 799	52,2	359	6,7	284	5,3	203	3,8
		LW96L	7 737	5 557	71,8	5 391	1 816	33,7	2 515	46,7	584	10,8	257	4,8	219	4,1
		LW91L	7 729	5 832	75,5	5 675	2 235	39,4	2 546	44,9	441	7,8	259	4,6	194	3,4
		BW94Z	7 757	6 298	81,2	6 184	2 115	34,2	3 136	50,7	473	7,6	302	4,9	158	2,6
006	VG PRUEM	LW96W	16 813	11 922	70,9	11 563	3 476	30,1	6 463	55,9	726	6,3	595	5,1	303	2,6
		LW96L	16 813	11 922	70,9	11 617	3 613	31,1	5 869	50,5	1 164	10,0	548	4,7	423	3,6
		LW91L	16 560	11 938	72,1	11 597	4 398	37,9	5 661	48,8	705	6,1	594	5,1	239	2,1
		BW94Z	16 820	13 742	81,7	13 515	4 241	31,4	7 279	53,9	963	7,1	727	5,4	305	2,3
007	VG SPEICHER	LW96W	5 858	4 284	73,1	4 145	1 683	40,6	1 890	45,6	281	6,8	183	4,4	108	2,6
		LW96L	5 858	4 284	73,1	4 159	1 665	40,0	1 726	41,5	426	10,2	177	4,3	165	4,0
		LW91L	5 842	4 403	75,4	4 297	1 955	45,5	1 767	41,1	279	6,5	187	4,4	109	2,5
		BW94Z	5 808	4 830	83,2	4 787	1 927	40,4	2 240	47,0	313	6,6	182	3,8	105	2,2
233	LK DAUN															
001	VG DAUN	LW96W	18 045	13 199	73,1	12 743	3 990	31,3	7 235	56,8	982	7,7	536	4,2		
		LW96L	18 045	13 199	73,1	12 827	3 804	29,7	6 849	53,4	1 200	9,4	602	4,7	372	2,9
		LW91L	17 576	13 358	76,0	13 017	4 440	34,1	6 653	51,1	962	7,4	659	5,1	303	2,3
		BW94Z	17 930	14 914	83,2	14 680	3 994	27,2	8 594	58,5	958	6,5	807	5,5	327	2,2
002	VG GEROLSTEIN	LW96W	11 124	7 485	67,3	7 250	2 540	35,0	3 853	53,1	490	6,8	367	5,1		
		LW96L	11 124	7 485	67,3	7 340	2 517	34,3	3 615	49,3	588	8,0	371	5,1	249	3,4
		LW91L	10 786	7 567	70,2	7 423	2 975	40,1	3 389	45,7	465	6,3	375	5,1	219	3,0
		BW94Z	11 039	8 740	79,2	8 633	2 973	34,4	4 492	52,0	543	6,3	413	4,8	212	2,5
003	VG HILLESHEIM	LW96W	6 615	4 614	69,8	4 462	1 332	29,9	2 652	59,4	290	6,5	188	4,2		
		LW96L	6 615	4 614	69,8	4 499	1 302	28,9	2 473	55,0	397	8,8	194	4,3	133	3,0
		LW91L	6 295	4 814	76,5	4 715	1 695	35,9	2 427	51,5	313	6,6	186	3,9	94	2,0
		BW94Z	6 571	5 424	82,5	5 349	1 593	29,8	3 048	57,0	332	6,2	273	5,1	103	1,9
004	VG KELBERG	LW96W	5 877	4 515	76,8	4 310	1 208	28,0	2 563	59,5	328	7,6	211	4,9		
		LW96L	5 877	4 515	76,8	4 346	1 163	26,8	2 411	55,5	439	10,1	190	4,4	143	3,3
		LW91L	5 755	4 422	76,8	4 285	1 281	29,9	2 468	57,6	276	6,4	179	4,2	81	1,9
		BW94Z	5 879	5 044	85,8	4 965	1 202	24,2	3 133	63,1	292	5,9	209	4,2	129	2,6

noch: 12. Ergebnisse der verbandsfreien Gemeinden und Verbandsgemeinden

Schl. Nr.	Landkreis Verbandsfreie Gemeinde Verbandsgemeinde	Wahl	Wahl- berech- tigte	Wähler	Wahl- beteili- gung	Gültige Stimmen	Von den gültigen Stimmen entfielen auf									
							SPD		CDU		F.D.P.		GRÜNE		Sonstige	
							Anzahl	%	Anzahl	%	Anz.	%	Anz.	%	Anz.	%
005	VG OBERE KYLL	LW96W	6 815	4 808	70,6	4 641	1 560	33,6	2 507	54,0	350	7,5	224	4,8		
		LW96L	6 815	4 808	70,6	4 667	1 543	33,1	2 331	49,9	410	8,8	255	5,5	128	2,7
		LW91L	6 632	4 906	74,0	4 826	1 790	37,1	2 432	50,4	295	6,1	193	4,0	116	2,4
		BW94Z	6 803	5 636	82,8	5 535	1 802	32,6	2 920	52,8	410	7,4	261	4,7	142	2,6
235	LK TRIER-SAARBURG	LW96W	11 842	8 612	72,7	8 247	3 543	43,0	3 636	44,1	281	3,4	570	6,9	217	2,6
		LW96L	11 842	8 612	72,7	8 315	3 610	43,4	3 465	41,7	461	5,5	438	5,3	341	4,1
		LW91L	11 620	9 033	77,7	8 811	4 277	48,5	3 557	40,4	407	4,6	419	4,8	151	1,7
		BW94Z	11 940	10 041	84,1	9 916	4 224	42,6	4 534	45,7	390	3,9	498	5,0	270	2,7
001	VG HERMESKEIL	LW96W	11 842	8 612	72,7	8 247	3 543	43,0	3 636	44,1	281	3,4	570	6,9	217	2,6
		LW96L	11 842	8 612	72,7	8 315	3 610	43,4	3 465	41,7	461	5,5	438	5,3	341	4,1
		LW91L	11 620	9 033	77,7	8 811	4 277	48,5	3 557	40,4	407	4,6	419	4,8	151	1,7
		BW94Z	11 940	10 041	84,1	9 916	4 224	42,6	4 534	45,7	390	3,9	498	5,0	270	2,7
002	VG KELL AM SEE	LW96W	7 448	5 777	77,6	5 530	2 525	45,7	2 315	41,9	208	3,8	329	5,9	153	2,8
		LW96L	7 448	5 777	77,6	5 577	2 366	42,4	2 315	41,5	282	5,1	347	6,2	267	4,8
		LW91L	7 328	6 066	82,8	5 866	2 820	48,1	2 382	40,6	242	4,1	312	5,3	110	1,9
		BW94Z	7 413	6 609	89,2	6 488	2 747	42,3	3 057	47,1	227	3,5	322	5,0	135	2,1
003	VG KONZ	LW96W	21 732	15 612	71,8	15 162	5 820	38,4	6 721	44,3	1 133	7,5	1 020	6,7	468	3,1
		LW96L	21 732	15 612	71,8	15 262	5 928	38,8	6 207	40,7	1 312	8,6	1 035	6,8	780	5,1
		LW91L	20 956	16 074	76,7	15 692	7 350	46,8	5 971	38,1	1 039	6,6	914	5,8	418	2,7
		BW94Z	21 510	17 881	83,1	17 652	6 958	39,4	7 967	45,1	1 159	6,6	1 056	6,0	512	2,9
004	VG RUWER	LW96W	12 943	9 776	75,5	9 418	4 067	43,2	4 062	43,1	529	5,6	760	8,1		
		LW96L	12 943	9 776	75,5	9 524	3 894	40,9	3 795	39,8	721	7,6	798	8,4	316	3,3
		LW91L	12 780	10 416	81,5	10 206	4 588	45,0	4 072	39,9	545	5,3	777	7,6	224	2,2
		BW94Z	12 854	11 319	88,1	11 177	4 364	39,0	5 207	46,6	589	5,3	739	6,6	278	2,5
005	VG SAARBURG	LW96W	15 276	11 288	73,9	10 925	4 096	37,5	5 463	50,0	544	5,0	557	5,1	265	2,4
		LW96L	15 276	11 288	73,9	10 978	4 337	39,5	4 784	43,6	817	7,4	557	5,1	483	4,4
		LW91L	15 055	11 693	77,7	11 346	5 087	44,8	4 819	42,5	645	5,7	565	5,0	230	2,0
		BW94Z	15 234	12 838	84,3	12 612	4 938	39,2	6 087	48,3	647	5,1	585	4,6	355	2,8
006	VG SCHWEICH A.D.R.WEINSTR.	LW96W	18 483	13 335	72,1	12 800	5 342	41,7	6 003	46,9	861	6,7	594	4,6		
		LW96L	18 483	13 335	72,1	12 932	4 815	37,2	5 606	43,3	1 383	10,7	625	4,8	503	3,9
		LW91L	18 213	14 760	81,0	14 247	6 202	43,5	5 924	41,6	879	6,2	770	5,4	472	3,3
		BW94Z	18 447	15 765	85,5	15 490	5 485	35,4	7 907	51,0	927	6,0	714	4,6	457	3,0
007	VG TRIER-LAND	LW96W	15 920	11 477	72,1	11 062	4 974	45,0	4 628	41,8	525	4,7	935	8,5		
		LW96L	15 920	11 477	72,1	11 200	4 723	42,2	4 351	38,8	757	6,8	893	8,0	476	4,3
		LW91L	15 211	11 400	74,9	11 109	5 402	48,6	4 067	36,6	628	5,7	754	6,8	258	2,3
		BW94Z	15 709	12 989	82,7	12 782	5 373	42,0	5 615	43,9	640	5,0	852	6,7	302	2,4
331	LK ALZEY-WORMS	LW96W	12 945	9 319	72,0	9 021	4 822	53,5	3 098	34,3	490	5,4	611	6,8		
		LW96L	12 945	9 319	72,0	9 117	4 004	43,9	2 994	32,8	872	9,6	770	8,4	477	5,2
		LW91L	12 226	8 833	72,2	8 696	4 577	52,6	2 529	29,1	607	7,0	687	7,9	296	3,4
		BW94Z	12 848	10 341	80,5	10 221	4 584	44,8	3 615	35,4	736	7,2	806	7,9	480	4,7
055	OSTHOFEN,ST	LW96W	5 970	4 202	70,4	3 994	2 001	50,1	1 539	38,5	220	5,5	234	5,9		
		LW96L	5 970	4 202	70,4	4 069	1 848	45,4	1 389	34,1	310	7,6	213	5,2	309	7,6
		LW91L	5 917	4 203	71,0	4 107	2 079	50,6	1 380	33,6	231	5,6	265	6,5	152	3,7
		BW94Z	6 029	4 851	80,5	4 763	2 135	44,8	1 882	39,5	254	5,3	281	5,9	211	4,4
001	VG ALZEY-LAND	LW96W	16 589	12 395	74,7	11 933	6 218	52,1	3 680	30,8	1 214	10,2	821	6,9		
		LW96L	16 589	12 395	74,7	12 128	5 592	46,1	3 266	26,9	1 674	13,8	864	7,1	732	6,0
		LW91L	15 383	12 112	78,7	11 879	6 103	51,4	3 471	29,2	1 045	8,8	788	6,6	472	4,0
		BW94Z	16 267	13 847	85,1	13 669	6 040	44,2	4 834	35,4	1 103	8,1	984	7,2	708	5,2
002	VG EICH	LW96W	9 290	6 640	71,5	6 321	3 287	52,0	1 931	30,5	600	9,5	503	8,0		
		LW96L	9 290	6 640	71,5	6 456	3 150	48,8	1 597	24,7	758	11,7	455	7,0	496	7,7
		LW91L	8 947	6 486	72,5	6 318	3 472	55,0	1 658	26,2	504	8,0	456	7,2	228	3,6
		BW94Z	9 206	7 517	81,7	7 397	3 535	47,8	2 493	33,7	548	7,4	508	6,9	313	4,2
003	VG MONSHEIM	LW96W	7 268	5 449	75,0	5 206	2 746	52,7	1 506	28,9	554	10,6	400	7,7		
		LW96L	7 268	5 449	75,0	5 282	2 528	47,9	1 364	25,8	677	12,8	354	6,7	359	6,8
		LW91L	6 980	5 397	77,3	5 294	2 795	52,8	1 469	27,7	469	8,9	383	7,2	178	3,4
		BW94Z	7 178	6 130	85,4	6 052	2 872	47,5	2 132	35,2	425	7,0	365	6,0	258	4,3
004	VG WESTHOFEN	LW96W	8 487	6 195	73,0	5 967	2 699	45,2	2 167	36,3	636	10,7	465	7,8		
		LW96L	8 487	6 195	73,0	6 057	2 499	41,3	1 869	30,9	844	13,9	386	6,4	459	7,6
		LW91L	8 214	6 244	76,0	6 111	2 874	47,0	1 981	32,4	575	9,4	412	6,7	269	4,4
		BW94Z	8 383	7 078	84,4	6 981	3 004	43,0	2 621	37,5	613	8,8	415	5,9	328	4,7
005	VG WOELLSTEIN	LW96W	7 583	5 537	73,0	5 362	2 481	46,3	2 048	38,2	418	7,8	415	7,7		
		LW96L	7 583	5 537	73,0	5 431	2 236	41,2	1 849	34,0	598	11,0	428	7,9	320	5,9
		LW91L	6 831	5 282	77,3	5 182	2 515	48,5	1 792	34,6	370	7,1	345	6,7	160	3,1
		BW94Z	7 371	6 263	85,0	6 187	2 529	40,9	2 498	40,4	447	7,2	454	7,3	259	4,2

noch: 12. Ergebnisse der verbandsfreien Gemeinden und Verbandsgemeinden

Schl. Nr.	Landkreis Verbandsfreie Gemeinde Verbandsgemeinde	Wahl	Wahl- bereich- tigte	Wähler	Wahl- beteili- gung	Gültige Stimmen	Von den gültigen Stimmen entfielen auf											
							SPD		CDU		F.D.P.		GRÜNE		Sonstige			
							Anzahl	%	Anzahl	%	Anz.	%	Anz.	%	Anz.	%		
006	VG WOERRSTADT	LW96W	18 671	13 652	73,1	13 283	5 807	43,7	4 936	37,2	1 225	9,2	1 315	9,9				
		LW96L	18 671	13 652	73,1	13 384	5 510	41,2	4 447	33,2	1 683	12,6	1 177	8,8	567	4,2		
		LW91L	16 917	13 224	78,2	13 012	6 141	47,2	4 007	30,8	1 314	10,1	1 145	8,8	405	3,1		
		BW94Z	18 193	15 594	85,7	15 439	6 225	40,3	5 960	38,6	1 283	8,3	1 439	9,3	532	3,4		
332	LK BAD DUERKHEIM																	
		002	BAD DUERKHEIM,ST	LW96W	14 072	10 027	71,3	9 791	3 517	35,9	3 656	37,3	1 255	12,8	752	7,7	611	6,2
				LW96L	14 072	10 027	71,3	9 827	3 506	35,7	3 330	33,9	1 519	15,5	802	8,2	670	6,8
				LW91L	13 848	9 955	71,9	9 803	4 047	41,3	3 670	37,4	1 005	10,3	666	6,8	415	4,2
BW94Z	14 101			11 421	81,0	11 266	3 805	33,8	4 906	43,5	1 202	10,7	814	7,2	539	4,8		
024	GRUENSTADT,ST	LW96W	9 866	7 356	74,6	7 210	3 071	42,6	2 617	36,3	466	6,5	585	8,1	471	6,5		
		LW96L	9 866	7 356	74,6	7 231	3 097	42,8	2 377	32,9	667	9,2	547	7,6	543	7,5		
		LW91L	9 597	7 194	75,0	7 089	3 414	48,2	2 435	34,3	556	7,8	470	6,6	214	3,0		
		BW94Z	9 786	8 220	84,0	8 099	3 368	41,6	3 185	39,3	647	8,0	527	6,5	372	4,6		
025	HASSLOCH	LW96W	15 463	11 319	73,2	10 795	5 604	51,9	3 877	35,9	471	4,4	662	6,1	181	1,7		
		LW96L	15 463	11 319	73,2	10 999	5 420	49,3	3 521	32,0	627	5,7	621	5,6	810	7,4		
		LW91L	15 214	10 868	71,4	10 679	5 651	52,9	3 498	32,8	512	4,8	573	5,4	445	4,2		
		BW94Z	15 322	12 582	82,1	12 397	5 457	44,0	4 883	39,4	672	5,4	727	5,9	658	5,3		
001	VG DEIDESHEIM	LW96W	8 697	6 755	77,7	6 585	1 756	26,7	3 465	52,6	481	7,3	518	7,9	365	5,5		
		LW96L	8 697	6 755	77,7	6 580	1 856	28,2	3 277	49,8	614	9,3	450	6,8	383	5,8		
		LW91L	8 249	6 698	81,2	6 558	2 105	32,1	3 352	51,1	451	6,9	375	5,7	275	4,2		
		BW94Z	8 459	7 466	88,3	7 390	1 940	26,3	4 229	57,2	466	6,3	464	6,3	291	3,9		
002	VG FREINSHEIM	LW96W	11 551	8 735	75,6	8 546	3 299	38,6	3 009	35,2	1 055	12,3	647	7,6	536	6,3		
		LW96L	11 551	8 735	75,6	8 573	3 285	38,3	2 761	32,2	1 286	15,0	658	7,7	583	6,8		
		LW91L	11 128	8 699	78,2	8 592	3 827	44,5	2 769	32,2	1 016	11,8	651	7,6	329	3,8		
		BW94Z	11 481	9 824	85,6	9 727	3 602	37,0	3 974	40,9	1 061	10,9	685	7,0	405	4,2		
003	VG GRUENSTADT-LAND	LW96W	14 840	11 226	75,6	10 762	4 699	43,7	3 792	35,2	867	8,1	797	7,4	607	5,6		
		LW96L	14 840	11 226	75,6	10 786	4 834	44,8	3 403	31,6	1 104	10,2	739	6,9	706	6,5		
		LW91L	14 142	11 087	78,4	10 873	5 335	49,1	3 581	32,9	837	7,7	763	7,0	357	3,3		
		BW94Z	14 556	12 621	86,7	12 411	5 223	42,1	4 915	39,6	948	7,6	762	6,1	563	4,5		
004	VG HETTENLEIDELHEIM	LW96W	8 043	5 880	73,1	5 702	2 082	36,5	2 484	43,6	288	5,1	481	8,4	367	6,4		
		LW96L	8 043	5 880	73,1	5 698	2 310	40,5	2 105	36,9	407	7,1	472	8,3	404	7,1		
		LW91L	7 914	5 872	74,2	5 753	2 627	45,7	2 208	38,4	311	5,4	390	6,8	217	3,8		
		BW94Z	8 042	6 712	83,5	6 602	2 570	38,9	2 898	43,9	385	5,8	454	6,9	295	4,5		
005	VG LAMBRECHT (PFALZ)	LW96W	10 868	8 074	74,3	7 795	3 756	48,2	3 200	41,1	306	3,9	391	5,0	142	1,8		
		LW96L	10 868	8 074	74,3	7 867	3 706	47,1	2 935	37,3	390	5,0	407	5,2	429	5,5		
		LW91L	11 268	8 706	77,3	8 518	4 386	51,5	3 113	36,5	371	4,4	348	4,1	300	3,5		
		BW94Z	10 990	9 276	84,4	9 124	4 087	44,8	3 921	43,0	374	4,1	398	4,4	344	3,8		
006	VG WACHENHEIM A.D.W.	LW96W	7 049	5 546	78,7	5 435	1 842	33,9	2 089	38,4	703	12,9	469	8,6	332	6,1		
		LW96L	7 049	5 546	78,7	5 452	1 853	34,0	1 881	34,5	893	16,4	473	8,7	352	6,5		
		LW91L	7 129	5 532	77,6	5 449	2 159	39,6	2 044	37,5	592	10,9	450	8,3	204	3,7		
		BW94Z	7 162	6 268	87,5	6 215	2 016	32,4	2 707	43,6	740	11,9	495	8,0	257	4,1		
333	DONNERSBERGKREIS																	
		001	VG ALSENZ-OBERMOSCHEL	LW96W	5 839	4 224	72,3	4 040	2 038	50,4	1 303	32,3	396	9,8	303	7,5		
				LW96L	5 839	4 224	72,3	4 115	2 069	50,3	1 167	28,4	439	10,7	237	5,8	203	4,9
				LW91L	5 876	4 424	75,3	4 348	2 377	54,7	1 273	29,3	350	8,0	221	5,1	127	2,9
BW94Z	5 974			4 927	82,5	4 861	2 440	50,2	1 637	33,7	372	7,7	242	5,0	170	3,5		
002	VG EISENBERG (PFALZ)	LW96W	9 535	7 291	76,5	6 863	3 782	55,1	2 247	32,7	331	4,8	503	7,3				
		LW96L	9 535	7 291	76,5	7 041	3 864	54,9	1 984	28,2	401	5,7	411	5,8	381	5,4		
		LW91L	9 175	6 900	75,2	6 753	3 883	57,5	1 871	27,7	406	6,0	369	5,5	224	3,3		
		BW94Z	9 466	7 945	83,9	7 842	4 109	52,4	2 592	33,1	371	4,7	433	5,5	337	4,3		
003	VG GOELLHEIM	LW96W	8 673	6 450	74,4	6 164	2 950	47,9	2 206	35,8	437	7,1	571	9,3				
		LW96L	8 673	6 450	74,4	6 303	3 003	47,6	1 900	30,1	520	8,3	425	6,7	455	7,2		
		LW91L	8 054	6 190	76,9	6 063	3 175	52,4	1 970	32,5	363	6,0	332	5,5	223	3,7		
		BW94Z	8 536	7 235	84,8	7 141	3 387	47,4	2 678	37,5	369	5,2	431	6,0	276	3,9		
004	VG KIRCHHEIMBOLANDEN	LW96W	13 458	9 220	68,5	8 848	4 225	47,8	3 186	36,0	652	7,4	785	8,9				
		LW96L	13 458	9 220	68,5	9 009	4 237	47,0	2 755	30,6	769	8,5	617	6,8	631	7,0		
		LW91L	12 544	8 904	71,0	8 752	4 484	51,2	2 703	30,9	577	6,6	619	7,1	369	4,2		
		BW94Z	13 240	10 486	79,2	10 344	4 850	46,9	3 704	35,8	622	6,0	720	7,0	448	4,3		
005	VG ROCKENHAUSEN	LW96W	9 492	6 821	71,9	6 451	3 053	47,3	2 068	32,1	749	11,6	581	9,0				
		LW96L	9 492	6 821	71,9	6 646	3 204	48,2	1 879	28,3	720	10,8	441	6,6	402	6,0		
		LW91L	9 064	7 002	77,3	6 861	3 762	54,8	1 783	26,0	719	10,5	400	5,8	197	2,9		
		BW94Z	9 501	7 798	82,1	7 646	3 732	48,8	2 609	34,1	591	7,7	443	5,8	271	3,5		



noch: 12. Ergebnisse der verbandsfreien Gemeinden und Verbandsgemeinden

Schl. Nr.	Landkreis Verbandsfreie Gemeinde Verbandsgemeinde	Wahl	Wahl- berech- tigte	Wähler	Wahl- beteili- gung	Gültige Stimmen	Von den gültigen Stimmen entfielen auf									
							SPD		CDU		F.D.P.		GRÜNE		Sonstige	
							Anzahl	%	Anzahl	%	Anz.	%	Anz.	%	Anz.	%
006	VG WINNWEILER	LW96W	10 078	7 113	70,6	6 732	2 878	42,8	2 514	37,3	623	9,3	717	10,7		
		LW96L	10 078	7 113	70,6	6 930	2 927	42,2	2 252	32,5	672	9,7	550	7,9	529	7,6
		LW91L	9 246	6 824	73,8	6 677	3 271	49,0	2 184	32,7	470	7,0	425	6,4	327	4,9
		BW94Z	9 771	7 922	81,1	7 797	3 372	43,2	2 990	38,3	506	6,5	611	7,8	318	4,1
334	LK GERMERSHEIM															
007	GERMERSHEIM,ST	LW96W	11 371	7 435	65,4	7 289	1 985	27,2	3 214	44,1	319	4,4	537	7,4	1 234	16,9
		LW96L	11 371	7 435	65,4	7 291	2 049	28,1	3 070	42,1	439	6,0	557	7,6	1 176	16,1
		LW91L	9 411	6 494	69,0	6 440	2 263	35,1	2 662	41,3	383	5,9	482	7,5	650	10,1
		BW94Z	11 053	8 463	76,6	8 380	2 600	31,0	4 027	48,1	478	5,7	594	7,1	681	8,1
501	WOERTH AM RHEIN,ST	LW96W	12 505	9 149	73,2	8 937	3 693	41,3	3 409	38,1	353	3,9	916	10,2	566	6,3
		LW96L	12 505	9 149	73,2	8 949	3 847	43,0	3 231	36,1	470	5,3	756	8,4	645	7,2
		LW91L	12 639	9 214	72,9	9 056	4 025	44,4	3 558	39,3	438	4,8	683	7,5	352	3,9
		BW94Z	12 747	10 678	83,8	10 574	4 090	38,7	4 757	45,0	619	5,9	715	6,8	393	3,7
001	VG BELLHEIM	LW96W	9 393	7 261	77,3	7 070	2 460	34,8	3 283	46,4	223	3,2	282	4,0	822	11,6
		LW96L	9 393	7 261	77,3	7 051	2 739	38,8	2 875	40,8	340	4,8	313	4,4	784	11,1
		LW91L	8 938	7 034	78,7	6 896	2 621	38,0	3 140	45,5	303	4,4	326	4,7	506	7,3
		BW94Z	9 172	7 906	86,2	7 798	2 801	35,9	3 752	48,1	434	5,6	333	4,3	478	6,1
002	VG HAGENBACH	LW96W	7 894	5 721	72,5	5 590	2 480	44,4	2 160	38,6	227	4,1	408	7,3	315	5,6
		LW96L	7 894	5 721	72,5	5 603	2 571	45,9	2 052	36,6	301	5,4	357	6,4	322	5,7
		LW91L	7 603	5 354	70,4	5 244	2 405	45,9	2 163	41,2	233	4,4	283	5,4	160	3,1
		BW94Z	7 848	6 555	83,5	6 485	2 728	42,1	2 778	42,8	399	6,2	362	5,6	218	3,4
003	VG JOCKGRIM	LW96W	11 369	8 452	74,3	8 247	2 918	35,4	3 577	43,4	432	5,2	678	8,2	642	7,8
		LW96L	11 369	8 452	74,3	8 258	3 051	36,9	3 368	40,8	555	6,7	632	7,7	652	7,9
		LW91L	10 916	8 148	74,6	7 986	2 950	36,9	3 544	44,4	533	6,7	551	6,9	408	5,1
		BW94Z	11 337	9 641	85,0	9 519	3 102	32,6	4 644	48,8	708	7,4	643	6,8	422	4,4
004	VG KANDEL	LW96W	11 126	8 349	75,0	8 116	4 254	52,4	2 310	28,5	573	7,1	542	6,7	437	5,4
		LW96L	11 126	8 349	75,0	8 160	4 107	50,3	2 248	27,5	732	9,0	577	7,1	496	6,1
		LW91L	11 034	8 263	74,9	8 101	4 012	49,5	2 545	31,4	726	9,0	514	6,3	304	3,8
		BW94Z	11 159	9 433	84,5	9 290	4 019	43,3	3 476	37,4	825	8,9	592	6,4	378	4,1
005	VG LINGENFELD	LW96W	10 474	7 740	73,9	7 529	3 549	47,1	2 459	32,7	380	5,0	407	5,4	734	9,7
		LW96L	10 474	7 740	73,9	7 549	3 426	45,4	2 291	30,3	535	7,1	440	5,8	857	11,4
		LW91L	10 118	7 660	75,7	7 523	3 808	50,6	2 361	31,4	488	6,5	434	5,8	432	5,7
		BW94Z	10 357	8 900	85,9	8 762	3 903	44,5	3 419	39,0	541	6,2	472	5,4	427	4,9
006	VG RUELZHEIM	LW96W	10 689	8 161	76,3	7 887	2 526	32,0	3 729	47,3	251	3,2	439	5,6	942	11,9
		LW96L	10 689	8 161	76,3	7 883	2 669	33,9	3 517	44,6	342	4,3	429	5,4	926	11,7
		LW91L	10 283	8 280	80,5	8 055	2 739	34,0	3 934	48,8	238	3,0	396	4,9	748	9,3
		BW94Z	10 589	9 090	85,8	8 935	2 719	30,4	4 840	54,2	374	4,2	438	4,9	564	6,3
335	LK KAISERSLAUTERN															
001	VG BRUCHMUEHLBACH-M.	LW96W	8 263	5 932	71,8	5 683	2 790	49,1	2 314	40,7	209	3,7			370	6,5
		LW96L	8 263	5 932	71,8	5 736	2 670	46,5	2 030	35,4	297	5,2	289	5,0	450	7,8
		LW91L	7 855	5 993	76,3	5 844	3 221	55,1	1 829	31,3	220	3,8	230	3,9	344	5,9
		BW94Z	8 203	6 712	81,8	6 591	3 192	48,4	2 557	38,8	256	3,9	267	4,1	319	4,8
002	VG ENKENBACH-ALSENBOHN	LW96W	9 713	7 137	73,5	6 924	3 574	51,6	2 526	36,5	409	5,9			415	6,0
		LW96L	9 713	7 137	73,5	6 979	3 199	45,8	2 310	33,1	534	7,7	492	7,0	444	6,4
		LW91L	9 112	7 043	77,3	6 906	3 371	48,8	2 444	35,4	405	5,9	455	6,6	231	3,3
		BW94Z	9 504	7 941	83,6	7 826	3 401	43,5	3 142	40,1	460	5,9	521	6,7	302	3,9
003	VG HOCHSPEYER	LW96W	5 360	4 081	76,1	3 925	2 122	54,1	1 342	34,2	194	4,9			267	6,8
		LW96L	5 360	4 081	76,1	3 967	1 958	49,4	1 212	30,6	256	6,5	269	6,8	272	6,9
		LW91L	5 311	4 203	79,1	4 133	2 267	54,9	1 327	32,1	161	3,9	219	5,3	159	3,8
		BW94Z	5 401	4 636	85,8	4 566	2 242	49,1	1 689	37,0	222	4,9	256	5,6	157	3,4
004	VG KAISERSLAUTERN-SUED	LW96W	8 482	6 319	74,5	6 051	3 041	50,3	2 217	36,6	286	4,7			507	8,4
		LW96L	8 482	6 319	74,5	6 111	2 665	43,6	2 172	35,5	447	7,3	348	5,7	479	7,8
		LW91L	8 142	6 256	76,8	6 150	2 727	44,3	2 578	41,9	313	5,1	282	4,6	250	4,1
		BW94Z	8 389	7 206	85,9	7 076	2 812	39,7	3 201	45,2	374	5,3	394	5,6	295	4,2
005	VG LANDSTUHL	LW96W	12 222	8 887	72,7	8 532	2 845	33,3	4 692	55,0	297	3,5			698	8,2
		LW96L	12 222	8 887	72,7	8 610	2 852	33,1	4 076	47,3	441	5,1	381	4,4	860	10,0
		LW91L	11 971	8 948	74,7	8 714	3 274	37,6	4 172	47,9	409	4,7	408	4,7	451	5,2
		BW94Z	12 248	10 106	82,5	9 932	3 293	33,2	5 290	53,3	450	4,5	392	3,9	507	5,1
006	VG OTTERBACH	LW96W	7 194	5 497	76,4	5 236	2 825	54,0	1 837	35,1	289	5,5			285	5,4
		LW96L	7 194	5 497	76,4	5 309	2 677	50,4	1 656	31,2	349	6,6	301	5,7	326	6,1
		LW91L	6 998	5 470	78,2	5 381	2 840	52,8	1 747	32,5	349	6,5	264	4,9	181	3,4
		BW94Z	7 218	6 082	84,3	5 981	2 951	49,3	2 177	36,4	329	5,5	287	4,8	237	4,0

noch : 12. Ergebnisse der verbandsfreien Gemeinden und Verbandsgemeinden

Schl. Nr.	Landkreis Verbandsfreie Gemeinde Verbandsgemeinde	Wahl	Wahl- berech- tigte	Wähler	Wahl- beteili- gung	Gültige Stimmen	Von den gültigen Stimmen entfielen auf									
							SPD		CDU		F.D.P.		GRÜNE		Sonstige	
							Anzahl	%	Anzahl	%	Anz.	%	Anz.	%	Anz.	%
007	VG OTTERBERG	LW96W	7 136	5 344	74,9	5 159	2 738	53,1	1 766	34,2	314	6,1			341	6,6
		LW96L	7 136	5 344	74,9	5 186	2 534	48,9	1 649	31,8	358	6,9	259	5,0	386	7,4
		LW91L	6 784	5 185	76,4	5 083	2 792	54,9	1 561	30,7	310	6,1	232	4,6	188	3,7
		BW94Z	7 106	5 900	83,0	5 794	2 811	48,5	2 220	38,3	308	5,3	239	4,1	216	3,7
008	VG RAMSTEIN-MIESENBACH	LW96W	13 485	9 888	73,3	9 492	4 015	42,3	4 584	48,3	287	3,0			606	6,4
		LW96L	13 485	9 888	73,3	9 562	3 827	40,0	4 148	43,4	377	3,9	431	4,5	779	8,1
		LW91L	13 049	9 939	76,2	9 736	4 564	46,9	3 964	40,7	355	3,6	459	4,7	394	4,0
		BW94Z	13 491	11 112	82,4	10 962	4 347	39,7	5 250	47,9	403	3,7	434	4,0	528	4,8
009	VG WEILERBACH	LW96W	9 990	7 367	73,7	7 066	3 737	52,9	2 519	35,6	393	5,6			417	5,9
		LW96L	9 990	7 367	73,7	7 154	3 485	48,7	2 227	31,1	492	6,9	438	6,1	512	7,2
		LW91L	9 187	6 925	75,4	6 801	3 706	54,5	2 046	30,1	399	5,9	381	5,6	269	4,0
		BW94Z	9 767	8 184	83,8	8 072	3 925	48,6	2 934	36,3	424	5,3	444	5,5	345	4,3
336	LK KUSEL															
001	VG ALTENGLAN	LW96W	8 858	6 426	72,5	6 223	3 835	61,6	1 252	20,1	270	4,3	334	5,4	532	8,5
		LW96L	8 858	6 426	72,5	6 252	3 741	59,8	1 237	19,8	331	5,3	349	5,6	594	9,5
		LW91L	9 030	6 836	75,7	6 715	4 430	66,0	1 360	20,3	245	3,6	382	5,7	298	4,4
		BW94Z	8 997	7 438	82,7	7 331	4 480	61,1	1 827	24,9	273	3,7	357	4,9	394	5,4
002	VG GLAN-MUENCHWEILER	LW96W	7 889	5 799	73,5	5 613	3 305	58,9	1 346	24,0	273	4,9	341	6,1	348	6,2
		LW96L	7 889	5 799	73,5	5 613	3 275	58,3	1 237	22,0	350	6,2	324	5,8	427	7,6
		LW91L	7 794	6 086	78,1	5 986	3 825	63,9	1 381	23,1	245	4,1	316	5,3	219	3,7
		BW94Z	7 911	6 554	82,8	6 467	3 959	61,2	1 705	26,4	250	3,9	301	4,7	252	3,9
003	VG KUSEL	LW96W	11 722	8 286	70,7	8 035	4 542	56,5	1 855	23,1	450	5,6	496	6,2	692	8,6
		LW96L	11 722	8 286	70,7	8 043	4 334	53,9	1 821	22,6	600	7,5	507	6,3	781	9,7
		LW91L	11 474	8 641	75,3	8 505	5 265	61,9	1 925	22,6	459	5,4	464	5,5	392	4,6
		BW94Z	11 668	9 382	80,4	9 251	5 182	56,0	2 632	28,5	494	5,3	474	5,1	469	5,1
004	VG LAUTERECKEN	LW96W	10 061	6 987	69,4	6 798	3 501	51,5	1 888	27,8	447	6,6	345	5,1	617	9,1
		LW96L	10 061	6 987	69,4	6 812	3 410	50,1	1 786	26,2	564	8,3	376	5,5	676	9,9
		LW91L	10 191	7 353	72,2	7 253	4 214	58,1	1 932	26,6	381	5,3	406	5,6	320	4,4
		BW94Z	10 161	8 131	80,0	8 028	4 347	54,1	2 505	31,2	421	5,2	377	4,7	378	4,7
005	VG SCHOENENBERG-KUEB.	LW96W	9 722	7 245	74,5	6 978	3 156	45,2	2 738	39,2	178	2,6	359	5,1	547	7,8
		LW96L	9 722	7 245	74,5	6 979	3 236	46,4	2 429	34,8	266	3,8	366	5,2	682	9,8
		LW91L	9 435	7 439	78,8	7 265	3 964	54,6	2 372	32,6	224	3,1	392	5,4	313	4,3
		BW94Z	9 682	8 244	85,1	8 097	3 968	49,0	3 038	37,5	270	3,3	358	4,4	463	5,7
006	VG WALDMOHR	LW96W	6 498	4 357	67,1	4 240	2 203	52,0	1 231	29,0	205	4,8	302	7,1	299	7,1
		LW96L	6 498	4 357	67,1	4 253	2 199	51,7	1 180	27,7	252	5,9	277	6,5	345	8,1
		LW91L	6 317	4 530	71,7	4 456	2 609	58,6	1 254	28,1	157	3,5	242	5,4	194	4,4
		BW94Z	6 399	5 237	81,8	5 156	2 719	52,7	1 653	32,1	282	5,1	266	5,2	256	5,0
007	VG WOLFSTEIN	LW96W	7 412	5 213	70,3	5 069	2 817	55,6	1 351	26,7	249	4,9	293	5,8	359	7,1
		LW96L	7 412	5 213	70,3	5 096	2 769	54,3	1 251	24,5	364	7,1	278	5,5	434	8,5
		LW91L	7 353	5 239	71,2	5 143	3 093	60,1	1 318	25,6	237	4,6	305	5,9	190	3,7
		BW94Z	7 362	6 023	81,8	5 945	3 310	55,7	1 787	30,1	275	4,6	304	5,1	269	4,5
337	LK SUEDLICHE WEINSTRASSE															
001	VG ANNWEILER AM TRIFELS	LW96W	13 520	10 160	75,1	9 611	5 255	54,7	3 477	36,2	569	5,9			310	3,2
		LW96L	13 520	10 160	75,1	9 752	4 136	42,4	3 457	35,4	719	7,4	778	8,0	662	6,8
		LW91L	13 282	10 065	75,8	9 708	4 225	43,5	3 751	38,6	557	5,7	705	7,3	470	4,8
		BW94Z	13 582	11 326	83,4	11 113	4 220	38,0	5 004	45,0	580	5,2	830	7,5	479	4,3
002	VG BAD BERGZABERN	LW96W	18 285	14 393	78,7	13 972	8 291	59,3	4 600	32,9	724	5,2			357	2,6
		LW96L	18 285	14 393	78,7	14 086	6 545	46,5	4 559	32,4	1 236	8,8	929	6,6	817	5,8
		LW91L	17 426	13 223	75,9	12 962	5 842	45,1	4 857	37,5	898	6,9	902	7,0	463	3,6
		BW94Z	18 219	15 270	83,8	15 064	5 752	38,2	6 573	43,6	1 164	7,7	957	6,4	618	4,1
003	VG EDENKOBEN	LW96W	14 274	10 919	76,5	10 578	4 159	39,3	4 379	41,4	809	7,6	704	6,7	527	5,0
		LW96L	14 274	10 919	76,5	10 619	3 943	37,1	4 077	38,4	1 145	10,8	812	7,6	642	6,0
		LW91L	13 852	10 823	78,1	10 524	4 205	40,0	4 296	40,8	816	7,8	751	7,1	456	4,3
		BW94Z	14 248	12 127	85,1	11 934	3 986	33,4	5 742	48,1	854	7,2	856	7,2	496	4,2
004	VG HERXHEIM	LW96W	10 742	8 431	78,5	8 019	3 519	43,9	3 824	47,7	474	5,9			202	2,5
		LW96L	10 742	8 431	78,5	8 112	2 559	31,5	3 802	46,9	664	8,2	640	7,9	447	5,5
		LW91L	10 390	8 265	79,5	8 047	2 624	32,6	4 092	50,9	518	6,4	492	6,1	321	4,0
		BW94Z	10 714	9 296	86,8	9 155	2 656	29,0	4 977	54,4	625	6,8	567	6,2	330	3,6
005	VG LANDAU-LAND	LW96W	10 741	8 503	79,2	8 166	4 810	58,9	2 444	29,9	682	8,4			230	2,8
		LW96L	10 741	8 503	79,2	8 296	3 779	45,6	2 375	28,6	975	11,8	664	8,0	503	6,1
		LW91L	10 493	8 255	78,7	8 053	3 955	49,1	2 451	30,4	746	9,3	577	7,2	324	4,0
		BW94Z	10 682	9 196	86,1	9 038	3 865	42,8	3 400	37,6	732	8,1	645	7,1	396	4,4

noch : 12. Ergebnisse der verbandsfreien Gemeinden und Verbandsgemeinden

Schl. Nr.	Landkreis Verbandsfreie Gemeinde Verbandsgemeinde	Wahl	Wahl- berech- tigte	Wähler	Wahl- beteili- gung	Gültige Stimmen	Von den gültigen Stimmen entfielen auf									
							SPD		CDU		F.D.P.		GRÜNE		Sonstige	
							Anzahl	%	Anzahl	%	Anz.	%	Anz.	%	Anz.	%
006	VG MAIKAMMER	LW96W	5 808	4 626	79,6	4 450	1 402	31,5	2 229	50,1	311	7,0	311	7,0	197	4,4
		LW96L	5 808	4 626	79,6	4 486	1 437	32,0	2 069	46,1	442	9,9	295	6,6	243	5,4
		LW91L	5 692	4 741	83,3	4 552	1 553	34,1	2 267	49,8	297	6,5	252	5,5	183	4,0
		BW94Z	5 788	5 094	88,0	4 983	1 413	28,4	2 782	55,8	315	6,3	298	6,0	175	3,5
007	VG OFFENBACH A.D.QUEICH	LW96W	8 329	6 344	76,2	6 129	2 857	46,6	2 217	36,2	372	6,1	320	5,2	363	5,9
		LW96L	8 329	6 344	76,2	6 145	2 755	44,8	2 054	33,4	501	8,2	401	6,5	434	7,1
		LW91L	7 792	6 146	78,9	5 996	2 795	46,6	2 129	35,5	467	7,8	357	6,0	248	4,1
		BW94Z	8 151	6 956	85,3	6 852	2 744	40,0	2 939	42,9	469	6,8	421	6,1	279	4,1
338	LK LUDWIGSHAFEN															
001	ALTRIP	LW96W	5 677	4 027	70,9	3 922	1 644	41,9	1 302	33,2	259	6,6	376	9,6	341	8,7
		LW96L	5 677	4 027	70,9	3 928	1 678	42,7	1 158	29,5	394	10,0	341	8,7	357	9,1
		LW91L	5 134	3 643	71,0	3 607	1 853	51,4	1 107	30,7	251	7,0	259	7,2	137	3,8
		BW94Z	5 689	4 812	84,6	4 738	1 969	41,6	1 827	38,6	378	8,0	318	6,7	246	5,2
004	BOBENHEIM-ROXHEIM	LW96W	7 690	5 968	77,6	5 789	2 554	44,1	2 172	37,5	257	4,4	370	6,4	436	7,5
		LW96L	7 690	5 968	77,6	5 804	2 563	44,2	1 994	34,4	394	6,8	342	5,9	511	8,8
		LW91L	7 261	5 830	80,3	5 706	2 868	50,3	2 021	35,4	298	5,2	318	5,6	201	3,5
		BW94Z	7 548	6 616	87,7	6 523	2 693	41,3	2 833	43,4	346	5,3	339	5,2	312	4,8
005	BOEHL-IGGELHEIM	LW96W	8 320	6 175	74,2	6 003	2 704	45,0	2 096	34,9	289	4,8	448	7,5	466	7,8
		LW96L	8 320	6 175	74,2	6 027	2 775	46,0	1 966	32,6	400	6,6	395	6,6	491	8,1
		LW91L	8 121	6 202	76,4	6 078	3 155	51,9	1 986	32,7	287	4,7	382	6,3	268	4,4
		BW94Z	8 316	7 140	85,9	7 035	3 018	42,9	2 850	40,5	413	5,9	424	6,0	330	4,7
016	LAMBSHEIM	LW96W	4 268	3 370	79,0	3 259	1 515	46,5	1 078	33,1	257	7,9	207	6,4	202	6,2
		LW96L	4 268	3 370	79,0	3 280	1 513	46,1	1 008	30,7	342	10,4	190	5,8	227	6,9
		LW91L	4 304	3 468	80,6	3 405	1 712	50,3	1 068	31,4	281	8,3	227	6,7	117	3,4
		BW94Z	4 138	3 701	89,4	3 653	1 592	43,6	1 424	39,0	251	6,9	222	6,1	164	4,5
017	LIMBURGERHOF	LW96W	8 244	6 301	76,4	6 156	2 295	37,3	2 576	41,8	408	6,6	390	6,3	487	7,9
		LW96L	8 244	6 301	76,4	6 177	2 285	37,0	2 323	37,6	679	11,0	390	6,3	500	8,1
		LW91L	8 100	6 384	78,8	6 295	2 711	43,1	2 449	38,9	505	8,0	378	6,0	252	4,0
		BW94Z	8 235	7 150	86,8	7 088	2 407	34,0	3 178	44,8	759	10,7	438	6,2	306	4,3
019	MUTTERSTADT	LW96W	9 365	7 159	76,4	7 013	2 864	40,8	2 789	39,8	420	6,0	434	6,2	506	7,2
		LW96L	9 365	7 159	76,4	7 028	2 774	39,5	2 651	37,7	635	9,0	438	6,2	530	7,5
		LW91L	9 517	7 407	77,8	7 330	3 363	45,9	2 730	37,2	539	7,4	425	5,8	273	3,7
		BW94Z	9 458	8 234	87,1	8 157	3 031	37,2	3 572	43,8	696	8,5	470	5,8	388	4,8
020	NEUHOFEN	LW96W	5 719	4 465	78,1	4 333	2 006	46,3	1 377	31,8	283	6,5	307	7,1	360	8,3
		LW96L	5 719	4 465	78,1	4 360	2 015	46,2	1 269	29,1	401	9,2	283	6,5	392	9,0
		LW91L	5 840	4 632	79,3	4 563	2 434	53,3	1 367	30,0	294	6,4	299	6,6	169	3,7
		BW94Z	5 751	5 020	87,3	4 961	2 157	43,5	1 802	36,3	428	8,6	323	6,5	251	5,1
023	ROEMERBERG	LW96W	6 154	4 600	74,7	4 478	1 412	31,5	2 118	47,3	202	4,5	430	9,6	316	7,1
		LW96L	6 154	4 600	74,7	4 480	1 456	32,5	1 990	44,4	328	7,3	373	8,3	333	7,4
		LW91L	5 826	4 510	77,4	4 446	1 581	35,6	2 081	46,8	279	6,3	309	7,0	196	4,4
		BW94Z	5 924	5 119	86,4	5 031	1 521	30,2	2 647	52,6	327	6,5	343	6,8	193	3,8
025	SCHIFFERSTADT,ST	LW96W	13 343	9 523	71,4	9 319	2 918	31,3	4 681	50,2	366	3,9	621	6,7	733	7,9
		LW96L	13 343	9 523	71,4	9 331	2 950	31,6	4 418	47,3	604	6,5	601	6,4	758	8,1
		LW91L	13 359	10 194	76,3	10 011	3 325	33,2	4 964	49,6	575	5,7	657	6,6	490	4,9
		BW94Z	13 359	11 450	85,7	11 321	3 063	27,1	6 325	55,9	637	5,6	704	6,2	592	5,2
001	VG DANNSTADT-SCHAUERNH.	LW96W	9 729	7 379	75,8	7 228	2 351	32,5	3 379	46,7	448	6,2	442	6,1	608	8,4
		LW96L	9 729	7 379	75,8	7 240	2 439	33,7	3 133	43,3	659	9,1	432	6,0	577	8,0
		LW91L	9 017	7 088	78,6	6 950	2 774	39,9	3 001	43,2	507	7,3	439	6,3	229	3,3
		BW94Z	9 567	8 341	87,2	8 246	2 592	31,4	4 062	49,3	677	8,2	526	6,4	389	4,7
002	VG DUDENHOFEN	LW96W	7 802	5 920	75,9	5 744	1 876	32,7	2 722	47,4	287	5,0	403	7,0	456	7,9
		LW96L	7 802	5 920	75,9	5 761	1 816	31,5	2 541	44,1	471	8,2	457	7,9	476	8,3
		LW91L	7 391	5 884	79,6	5 754	2 005	34,8	2 706	47,0	417	7,2	353	6,1	273	4,7
		BW94Z	7 734	6 678	86,3	6 560	1 859	28,3	3 450	52,6	427	6,5	487	7,4	337	5,1
003	VG HESSHEIM	LW96W	7 154	5 739	80,2	5 590	2 514	45,0	2 024	36,2	294	5,3	351	6,3	407	7,3
		LW96L	7 154	5 739	80,2	5 605	2 484	44,3	1 871	33,4	446	8,0	337	6,0	467	8,3
		LW91L	7 315	5 984	81,8	5 884	2 885	49,0	1 994	33,9	398	6,8	376	6,4	231	3,9
		BW94Z	7 269	6 499	89,4	6 446	2 682	41,6	2 716	42,1	401	6,2	349	5,4	298	4,6
004	VG MAXDORF	LW96W	9 253	7 085	76,6	6 904	2 955	42,8	2 325	33,7	690	10,0	483	7,0	451	6,5
		LW96L	9 253	7 085	76,6	6 939	2 996	43,2	2 192	31,6	813	11,7	438	6,3	500	7,2
		LW91L	8 638	6 640	76,9	6 542	3 270	50,0	1 965	30,0	664	10,1	391	6,0	252	3,9
		BW94Z	9 195	7 960	86,6	7 871	3 304	42,0	3 135	39,8	637	8,1	460	5,8	335	4,3

noch : 12. Ergebnisse der verbandsfreien Gemeinden und Verbandsgemeinden

Schl. Nr.	Landkreis Verbandsfreie Gemeinde Verbandsgemeinde	Wahl	Wahl- berech- tigte	Wähler	Wahl- beteili- gung	Gültige Stimmen	Von den gültigen Stimmen entfielen auf										
							SPD		CDU		F.D.P.		GRÜNE		Sonstige		
							Anzahl	%	Anzahl	%	Anz.	%	Anz.	%	Anz.	%	
005	VG WALDSEE	LW96W	6 355	4 961	78,1	4 828	1 608	33,3	2 324	48,1	244	5,1	351	7,3	301	6,2	
		LW96L	6 355	4 961	78,1	4 841	1 748	36,1	2 086	43,1	364	7,5	321	6,6	322	6,7	
		LW91L	6 246	5 182	83,0	5 086	2 064	40,6	2 163	42,5	313	6,2	375	7,4	171	3,4	
		BW94Z	6 190	5 533	89,4	5 476	1 877	34,3	2 716	49,6	314	5,7	347	6,3	222	4,1	
339	LK MAINZ-BINGEN	BINGEN AM RHEIN,ST	LW96W	18 851	12 833	68,1	12 489	4 974	39,8	5 596	44,8	788	6,3	967	7,7	164	1,3
			LW96L	18 851	12 833	68,1	12 569	4 866	38,7	5 141	40,9	1 195	9,5	900	7,2	467	3,7
			LW91L	18 803	13 975	74,3	13 700	5 618	41,0	5 584	40,8	1 025	7,5	1 150	8,4	323	2,4
			BW94Z	19 263	15 849	82,3	15 653	5 507	35,2	7 259	46,4	1 169	7,5	1 146	7,3	572	3,7
009	BUDENHEIM	LW96W	5 963	4 253	71,3	4 135	1 563	37,8	1 699	41,1	332	8,0	444	10,7	97	2,3	
		LW96L	5 963	4 253	71,3	4 176	1 514	36,3	1 512	36,2	492	11,8	403	9,7	255	6,1	
		LW91L	5 662	4 234	74,8	4 203	1 750	41,6	1 486	35,4	395	9,4	434	10,3	138	3,3	
		BW94Z	6 028	5 106	84,7	5 051	1 883	37,3	2 042	40,4	465	9,2	447	8,8	214	4,2	
030	INGELHEIM AM RHEIN,ST	LW96W	17 566	12 119	69,0	11 828	5 132	43,4	4 430	37,5	971	8,2	1 075	9,1	220	1,9	
		LW96L	17 566	12 119	69,0	11 936	4 681	39,2	4 127	34,6	1 447	12,1	1 150	9,6	531	4,4	
		LW91L	16 337	11 940	73,1	11 757	5 044	42,9	4 001	34,0	1 213	10,3	1 101	9,4	398	3,4	
		BW94Z	17 159	14 208	82,8	14 084	5 412	38,4	5 578	39,6	1 329	9,4	1 236	8,8	529	3,8	
001	VG RHEIN-NAHE	LW96W	11 892	8 875	74,6	8 629	3 872	44,9	3 469	40,2	522	6,0	632	7,3	134	1,6	
		LW96L	11 892	8 875	74,6	8 699	3 679	42,3	3 226	37,1	873	10,0	599	6,9	322	3,7	
		LW91L	11 677	9 318	79,8	9 162	4 075	44,5	3 413	37,3	694	7,6	784	8,6	196	2,1	
		BW94Z	11 781	10 228	86,8	10 113	4 108	40,6	4 342	42,9	717	7,1	663	6,6	283	2,8	
002	VG BODENHEIM	LW96W	12 688	9 669	76,2	9 386	3 468	36,9	4 264	45,4	631	6,7	812	8,7	211	2,2	
		LW96L	12 688	9 669	76,2	9 446	3 284	34,8	3 888	41,2	969	10,3	819	8,7	486	5,1	
		LW91L	12 064	9 507	78,8	9 356	3 875	41,4	3 615	38,6	748	8,0	833	8,9	285	3,0	
		BW94Z	12 743	11 181	87,7	11 050	3 774	34,2	4 899	44,3	985	8,9	956	8,7	436	3,9	
003	VG GAU-ALGESHEIM	LW96W	11 514	8 600	74,7	8 348	3 214	38,5	3 588	43,0	758	9,1	686	8,2	102	1,2	
		LW96L	11 514	8 600	74,7	8 443	3 145	37,2	3 247	38,5	1 044	12,4	684	8,1	323	3,8	
		LW91L	10 590	8 340	78,8	8 208	3 361	40,9	3 159	38,5	726	8,8	714	8,7	248	3,0	
		BW94Z	11 320	9 726	85,9	9 618	3 523	36,6	4 171	43,4	873	9,1	756	7,9	295	3,1	
004	VG GUNTERSBLUM	LW96W	7 080	5 146	72,7	4 925	2 145	43,6	1 862	37,8	458	9,3	460	9,3			
		LW96L	7 080	5 146	72,7	5 019	2 074	41,3	1 557	31,0	695	13,8	388	7,7	305	6,1	
		LW91L	6 461	5 041	78,0	4 935	2 479	50,2	1 499	30,4	373	7,6	364	7,4	220	4,5	
		BW94Z	6 949	5 902	84,9	5 819	2 452	42,1	2 285	39,3	438	7,5	375	6,4	269	4,6	
005	VG HEIDESHEIM AM RHEIN	LW96W	6 585	4 792	72,8	4 673	1 954	41,8	1 800	38,5	369	7,9	458	9,8	92	2,0	
		LW96L	6 585	4 792	72,8	4 721	1 782	37,7	1 709	36,2	516	10,9	478	10,1	236	5,0	
		LW91L	6 390	4 946	77,4	4 889	1 970	40,3	1 747	35,7	499	10,2	539	11,0	134	2,7	
		BW94Z	6 628	5 624	84,9	5 563	2 020	36,3	2 346	42,2	467	8,4	504	9,1	226	4,1	
006	VG NIEDER-OLM	LW96W	19 966	14 961	74,9	14 606	5 721	39,2	6 259	42,9	1 026	7,0	1 288	8,8	312	2,1	
		LW96L	19 966	14 961	74,9	14 689	5 498	37,4	5 296	36,1	1 884	12,8	1 436	9,8	575	3,9	
		LW91L	18 592	14 374	77,3	14 184	5 856	41,3	4 953	34,9	1 504	10,6	1 490	10,5	381	2,7	
		BW94Z	19 825	17 218	86,8	17 084	6 228	36,5	7 070	41,4	1 604	9,4	1 583	9,3	599	3,5	
007	VG NIERSTEIN-OPPENHEIM	LW96W	19 878	14 692	73,9	14 142	6 595	46,6	4 828	34,1	1 214	8,6	1 505	10,6			
		LW96L	19 878	14 692	73,9	14 374	6 121	42,6	4 293	29,9	1 726	12,0	1 389	9,7	845	5,9	
		LW91L	18 182	13 956	76,8	13 752	6 671	48,5	4 224	30,7	1 177	8,6	1 193	8,7	487	3,5	
		BW94Z	19 585	16 655	85,0	16 457	6 923	42,1	6 134	37,3	1 349	8,2	1 305	7,9	746	4,5	
008	VG SPRENDLINGEN-GENS.	LW96W	8 632	6 208	71,9	6 029	2 800	46,4	2 062	34,2	598	9,9	494	8,2	75	1,2	
		LW96L	8 632	6 208	71,9	6 100	2 720	44,6	1 820	29,8	865	14,2	438	7,2	257	4,2	
		LW91L	8 268	6 238	75,4	6 137	3 051	49,7	1 891	30,8	595	9,7	426	6,9	174	2,8	
		BW94Z	8 595	7 143	83,1	7 080	3 230	45,6	2 580	36,4	607	8,6	458	6,5	205	2,9	
340	LK PIRMASENS	VG DAHN	LW96W	12 543	9 581	76,4	9 000	2 641	29,3	4 489	49,9	863	9,6	796	8,8	211	2,3
			LW96L	12 543	9 581	76,4	9 120	3 090	33,9	4 030	44,2	806	8,8	502	5,5	692	7,6
			LW91L	12 277	9 824	80,0	9 419	3 019	32,1	4 298	45,6	1 078	11,4	596	6,3	428	4,5
			BW94Z	12 527	10 756	85,9	10 522	3 055	29,0	5 690	54,1	752	7,1	568	5,4	457	4,3
002	VG HAUENSTEIN	LW96W	7 469	5 845	78,3	5 472	1 666	30,4	2 326	42,5	371	6,8	995	18,2	114	2,1	
		LW96L	7 469	5 845	78,3	5 566	1 934	34,7	2 251	40,4	422	7,6	571	10,3	388	7,0	
		LW91L	7 542	6 049	80,2	5 830	2 117	36,3	2 391	41,0	377	6,5	690	11,8	255	4,4	
		BW94Z	7 569	6 624	87,5	6 499	2 138	32,9	3 170	48,8	384	5,9	535	8,2	272	4,2	
003	VG PIRMASENS-LAND	LW96W	10 659	7 909	74,2	7 472	3 499	46,8	2 811	37,6	344	4,6	584	7,8	234	3,1	
		LW96L	10 659	7 909	74,2	7 561	3 474	45,9	2 605	34,5	421	5,6	452	6,0	609	8,1	
		LW91L	10 256	7 835	76,4	7 651	3 754	49,1	2 794	36,5	371	4,8	434	5,7	298	3,9	
		BW94Z	10 640	9 056	85,1	8 912	3 992	44,8	3 700	41,5	483	5,4	360	4,0	377	4,2	

noch: 12. Ergebnisse der verbandsfreien Gemeinden und Verbandsgemeinden

Schl. Nr.	Landkreis Verbandsfreie Gemeinde Verbandsgemeinde	Wahl	Wahl- berech- tigte	Wähler	Wahl- beteili- gung	Gültige Stimmen	Von den gültigen Stimmen entfielen auf									
							SPD		CDU		F.D.P.		GRÜNE		Sonstige	
							Anzahl	%	Anzahl	%	Anz.	%	Anz.	%	Anz.	%
004	VG RODALBEN	LW96W	12 433	9 789	78,7	9 201	2 767	30,1	4 574	49,7	450	4,9	1 036	11,3	374	4,1
		LW96L	12 433	9 789	78,7	9 340	2 828	30,3	4 376	46,9	529	5,7	819	8,8	788	8,4
		LW91L	12 338	9 933	80,5	9 530	2 979	31,3	4 818	50,6	381	4,0	882	9,3	470	4,9
		BW94Z	12 385	10 691	86,3	10 471	3 152	30,1	5 889	56,2	503	4,8	489	4,7	438	4,2
005	VG THALEISCHWEILER-F.	LW96W	9 088	6 864	75,5	6 437	3 332	51,8	2 108	32,7	332	5,2	430	6,7	235	3,7
		LW96L	9 088	6 864	75,5	6 558	3 150	48,0	2 016	30,7	464	7,1	340	5,2	588	9,0
		LW91L	9 091	6 933	76,3	6 722	3 396	50,5	2 278	33,9	404	6,0	354	5,3	290	4,3
		BW94Z	9 080	7 740	85,2	7 579	3 578	47,2	2 818	37,2	474	6,3	275	3,6	434	5,7
006	VG WALDFISCHBACH-BURGA.	LW96W	10 499	7 896	75,2	7 528	3 129	41,6	3 322	44,1	363	4,8	545	7,2	169	2,2
		LW96L	10 499	7 896	75,2	7 609	3 173	41,7	3 006	39,5	518	6,8	445	5,8	467	6,1
		LW91L	10 428	8 049	77,2	7 882	3 543	45,0	3 196	40,5	390	4,9	474	6,0	279	3,5
		BW94Z	10 477	8 962	85,5	8 803	3 752	42,6	3 846	43,7	464	5,3	410	4,7	331	3,8
007	VG WALLHALBEN	LW96W	6 069	4 297	70,8	4 034	1 503	37,3	1 868	46,3	554	13,7			109	2,7
		LW96L	6 069	4 297	70,8	4 124	1 493	36,2	1 815	44,0	350	8,5	135	3,3	331	8,0
		LW91L	5 893	4 579	77,7	4 446	1 731	38,9	2 084	46,9	282	6,3	153	3,4	196	4,4
		BW94Z	6 067	5 153	84,9	5 056	1 884	37,3	2 507	49,6	334	6,6	143	2,8	188	3,7
008	VG ZWEIBRUECKEN-LAND	LW96W	13 381	9 636	72,0	9 058	4 580	50,6	3 254	35,9	800	8,8			424	4,7
		LW96L	13 381	9 636	72,0	9 272	4 277	46,1	2 977	32,1	848	9,1	420	4,5	750	8,1
		LW91L	12 665	9 299	73,4	9 073	4 430	48,8	3 041	33,5	815	9,0	362	4,0	425	4,7
		BW94Z	13 266	11 164	84,2	11 021	5 044	45,8	4 134	37,5	847	7,7	433	3,9	563	5,1



# 13. Ergebnisse der kreisangehörigen Gemeinden

## Regierungsbezirk Koblenz

	Seite		Seite
Landkreis Ahrweiler .....	84	Landkreis Mayen-Koblenz .....	126
Landkreis Altenkirchen (Westerwald) .....	90	Landkreis Neuwied .....	134
Landkreis Bad Kreuznach .....	100	Rhein-Hunsrück-Kreis .....	139
Landkreis Birkenfeld .....	110	Rhein-Lahn-Kreis .....	150
Landkreis Cochem-Zell .....	135	Westerwaldkreis .....	162

## Regierungsbezirk Trier

Landkreis Berncastel-Wittlich .....	178	Landkreis Daun .....	206
Landkreis Bitburg-Prüm .....	187	Landkreis Trier-Saarburg .....	215

## Regierungsbezirk Rheinhessen-Pfalz

Landkreis Alzey-Worms .....	225	Landkreis Kusel .....	250
Landkreis Bad Dürkheim .....	231	Landkreis Südliche Weinstraße .....	259
Donnersbergkreis .....	235	Landkreis Ludwigshafen .....	266
Landkreis Germersheim .....	242	Landkreis Mainz-Bingen .....	268
Landkreis Kaiserslautern .....	245	Landkreis Pirmasens .....	274

### 13. Ergebnisse der kreisangehörigen Gemeinden

#### 131 Landkreis Ahrweiler

Schl. Nr.	Gemeinde	Wahl	Wahlberechtigte	Wähler	Wahlbeteiligung	Gültige Stimmen	Von den gültigen Stimmen entfielen auf									
							SPD		CDU		F.D.P.		GRÜNE		Sonstige	
							Anzahl	%	Anzahl	%	Anz.	%	Anz.	%	Anz.	%
<b>Regierungsbezirk Koblenz</b>																
131	LK AHRWEILER															
007	BAD NEUENAHR-AHRWEILER,ST	LW96W	20 403	14 330	70,2	13 803	4 186	30,3	7 171	52,0	1 127	8,2			1 319	9,6
		LW96L	20 403	14 330	70,2	13 961	3 806	27,3	7 024	50,3	1 694	12,1	882	6,3	555	4,0
		LW91L	20 301	13 152	71,2	13 001	4 227	32,5	6 664	51,3	1 082	8,3	622	4,8	406	3,1
		BW94Z	20 382	13 860	81,4	13 743	3 827	27,8	7 368	53,6	1 409	10,3	697	5,1	442	3,2
090	GRAFSCHAFT	LW96W	7 195	5 023	69,8	4 864	1 814	37,3	2 303	47,3	324	6,7			423	8,7
		LW96L	7 195	5 023	69,8	4 902	1 565	31,9	2 281	46,5	508	10,4	345	7,0	203	4,1
		LW91L	6 194	4 135	71,2	4 053	1 464	36,1	1 931	47,6	333	8,2	196	4,8	129	3,2
		BW94Z	6 910	4 973	82,8	4 904	1 486	30,3	2 486	50,7	454	9,3	330	6,7	148	3,0
070	REMAGEN,ST	LW96W	11 567	7 480	64,7	7 274	2 966	40,8	3 402	46,8	556	7,6			350	4,8
		LW96L	11 567	7 480	64,7	7 282	2 446	33,6	3 019	41,5	877	12,0	609	8,4	331	4,5
		LW91L	11 281	6 811	66,4	6 725	2 534	37,7	3 057	45,5	582	8,7	379	5,6	173	2,6
		BW94Z	11 564	7 639	79,2	7 570	2 687	35,5	3 410	45,0	737	9,7	488	6,4	248	3,3
077	SINZIG,ST	LW96W	11 968	8 075	67,5	7 838	3 039	38,8	3 626	46,3	674	8,6			499	6,4
		LW96L	11 968	8 075	67,5	7 897	2 639	33,4	3 403	43,1	788	10,0	695	8,8	372	4,7
		LW91L	11 614	7 062	66,9	6 960	2 681	38,5	3 100	44,5	522	7,5	440	6,3	217	3,1
		BW94Z	11 874	7 711	78,3	7 644	2 501	32,7	3 600	47,1	671	8,8	614	8,0	258	3,4
01	VG ADENAU															
001	ADENAU,ST	LW96W	2 198	1 528	69,5	1 472	261	17,7	846	57,5	232	15,8			133	9,0
		LW96L	2 198	1 528	69,5	1 490	292	19,6	844	56,6	217	14,6	41	2,8	96	6,4
		LW91L	2 238	1 445	72,5	1 419	318	22,4	756	53,3	171	12,1	51	3,6	123	8,7
		BW94Z	2 216	1 406	78,6	1 386	284	20,5	791	57,1	185	13,3	44	3,2	82	5,9
004	ANTWEILER	LW96W	460	318	69,1	304	80	26,3	175	57,6	29	9,5			20	6,6
		LW96L	460	318	69,1	305	81	26,6	158	51,8	41	13,4	16	5,2	9	3,0
		LW91L	474	316	70,7	313	103	32,9	154	49,2	16	5,1	5	1,6	35	11,2
		BW94Z	464	307	80,4	302	94	31,1	166	55,0	25	8,3	9	3,0	8	2,6
005	AREMBERG	LW96W	212	162	76,4	153	40	26,1	71	46,4	20	13,1			22	14,4
		LW96L	212	162	76,4	152	43	28,3	64	42,1	24	15,8	13	8,6	8	5,3
		LW91L	195	150	83,3	144	39	27,1	74	51,4	10	6,9	9	6,3	12	8,3
		BW94Z	214	171	90,0	166	57	34,3	80	48,2	14	8,4	11	6,6	4	2,4
008	BARWEILER	LW96W	370	248	67,0	242	47	19,4	133	55,0	45	18,6			17	7,0
		LW96L	370	248	67,0	238	46	19,3	120	50,4	47	19,7	12	5,0	13	5,5
		LW91L	368	277	78,0	271	46	17,0	142	52,4	39	14,4	13	4,8	31	11,4
		BW94Z	369	272	82,4	269	61	22,7	164	61,0	27	10,0	8	3,0	9	3,3
009	BAULER	LW96W	44	34	77,3	32	5	15,6	16	50,0	2	6,3			9	28,1
		LW96L	44	34	77,3	33	6	18,2	25	75,8	1	3,0			1	3,0
		LW91L	45	33	78,6	33	8	24,2	21	63,6	3	9,1			1	3,0
		BW94Z	38	33	89,2	33	1	3,0	29	87,9	3	9,1				
015	DANKERATH	LW96W	96	75	78,1	72	7	9,7	43	59,7	12	16,7			10	13,9
		LW96L	96	75	78,1	71	10	14,1	44	62,0	8	11,3	4	5,6	5	7,0
		LW91L	95	64	68,8	57	6	10,5	36	63,2	3	5,3	3	5,3	9	15,8
		BW94Z	99	85	89,5	80	10	12,5	47	58,8	13	16,3	4	5,0	6	7,5
018	DORSEL	LW96W	180	150	83,3	142	30	21,1	93	65,5	10	7,0			9	6,3
		LW96L	180	150	83,3	145	37	25,5	85	58,6	15	10,3	7	4,8	1	0,7
		LW91L	189	135	77,1	131	31	23,7	84	64,1	7	5,3	4	3,1	5	3,8
		BW94Z	177	148	93,1	147	23	15,6	110	74,8	9	6,1	1	0,7	4	2,7
501	DUEMPELFELD	LW96W	555	394	71,0	379	74	19,5	229	60,4	51	13,5			25	6,6
		LW96L	555	394	71,0	377	75	19,9	237	62,9	36	9,5	17	4,5	12	3,2
		LW91L	531	392	79,0	388	84	21,6	264	68,0	18	4,6	11	2,8	11	2,8
		BW94Z	541	400	83,0	394	80	20,3	273	69,3	20	5,1	11	2,8	10	2,5



noch : 13. Ergebnisse der kreisangehörigen Gemeinden

noch: 131 Landkreis Ahrweiler

Schl. Nr.	Gemeinde	Wahl	Wahlberechtigte		Wahlbeteiligung	Gültige Stimmen	Von den gültigen Stimmen entfielen auf									
			Wähler				SPD		CDU		F.D.P.		GRÜNE		Sonstige	
			Anzahl	%	Anzahl	%	Anz.	%	Anz.	%	Anz.	%	Anz.	%		
021	EICHENBACH	LW96W	70	62	88,6	60	12	20,0	40	66,7	8	13,3				
		LW96L	70	62	88,6	60	12	20,0	40	66,7	8	13,3				
		LW91L	68	49	87,5	47	13	27,7	25	53,2	4	8,5	3	6,4	2	4,3
		BW94Z	67	43	89,6	42	16	38,1	22	52,4	2	4,8	1	2,4	1	2,4
022	FUCHSHOFEN	LW96W	97	83	85,6	80	14	17,5	50	62,5	11	13,8			5	6,3
		LW96L	97	83	85,6	83	17	20,5	55	66,3	9	10,8	1	1,2	1	1,2
		LW91L	93	68	74,7	67	10	14,9	39	58,2	9	13,4	1	1,5	2	3,0
		BW94Z	100	82	93,2	81	14	17,3	55	67,9	9	11,1	1	1,2	2	2,5
026	HARSCHEID	LW96W	98	65	66,3	64	9	14,1	45	70,3	4	6,3			6	9,4
		LW96L	98	65	66,3	64	9	14,1	46	71,9	5	7,8	2	3,1	2	3,1
		LW91L	113	69	64,5	67	24	35,8	39	58,2	1	1,5	1	1,5	2	3,0
		BW94Z	98	66	75,0	66	19	28,8	39	59,1	5	7,6	2	3,0	1	1,5
028	HERSCHBROICH	LW96W	250	199	79,6	189	32	16,9	89	47,1	55	29,1			13	6,9
		LW96L	250	199	79,6	194	28	14,4	112	57,7	39	20,1			9	4,6
		LW91L	227	171	82,2	170	28	16,5	103	60,6	20	11,8	7	4,1	12	7,1
		BW94Z	244	187	87,0	185	27	14,6	122	65,9	22	11,9	8	4,3	6	3,2
030	HOFFELD	LW96W	288	188	65,3	180	28	15,6	123	68,3	21	11,7			8	4,4
		LW96L	288	188	65,3	183	26	14,2	121	66,1	20	10,9	10	5,5	6	3,3
		LW91L	274	183	70,4	181	38	21,0	114	63,0	18	9,9	5	2,8	6	3,3
		BW94Z	284	211	82,4	208	37	17,8	140	67,3	16	7,7	8	3,8	7	3,4
032	HONERATH	LW96W	116	83	71,6	78	6	7,7	62	79,5	7	9,0			3	3,8
		LW96L	116	83	71,6	79	8	10,1	60	75,9	4	5,1	3	3,8	4	5,1
		LW91L	159	112	73,2	109	11	10,1	87	79,8	4	3,7	5	4,6	2	1,8
		BW94Z	157	112	74,7	111	10	9,0	86	77,5	11	9,9	1	0,9	3	2,7
033	HUEMMELE	LW96W	440	276	62,7	262	40	15,3	179	68,3	17	6,5			26	9,9
		LW96L	440	276	62,7	264	45	17,0	173	65,5	17	6,4	17	6,4	12	4,5
		LW91L	418	290	73,0	276	46	16,7	182	65,9	20	7,2	13	4,7	15	5,4
		BW94Z	429	330	80,5	325	66	20,3	213	65,5	20	6,2	15	4,6	11	3,4
034	INSUL	LW96W	344	255	74,1	248	50	20,2	157	63,3	27	10,9			14	5,6
		LW96L	344	255	74,1	251	44	17,5	159	63,3	23	9,2	17	6,8	8	3,2
		LW91L	364	258	75,7	251	51	20,3	159	63,3	16	6,4	10	4,0	15	6,0
		BW94Z	351	268	80,5	266	53	19,9	170	63,9	18	6,8	18	6,8	7	2,6
037	KALTENBORN	LW96W	298	215	72,1	208	29	13,9	123	59,1	34	16,3			22	10,6
		LW96L	298	215	72,1	208	33	15,9	131	63,0	28	13,5	6	2,9	10	4,8
		LW91L	300	216	77,4	215	38	17,7	126	58,6	19	8,8	9	4,2	23	10,7
		BW94Z	303	233	83,5	228	35	15,4	146	64,0	31	13,6	11	4,8	5	2,2
042	KOTTENBORN	LW96W	119	97	81,5	97	10	10,3	33	34,0	48	49,5			6	6,2
		LW96L	119	97	81,5	97	10	10,3	37	38,1	46	47,4	1	1,0	3	3,1
		LW91L	110	75	70,1	75	12	16,0	45	60,0	10	13,3	5	6,7	3	4,0
		BW94Z	116	90	83,3	89	16	18,0	60	67,4	9	10,1	2	2,2	2	2,2
044	LEIMBACH	LW96W	410	292	71,2	283	57	20,1	132	46,6	56	19,8			38	13,4
		LW96L	410	292	71,2	291	74	25,4	130	44,7	48	16,5	8	2,7	31	10,7
		LW91L	396	274	74,5	272	73	26,8	115	42,3	26	9,6	10	3,7	48	17,6
		BW94Z	388	275	79,7	273	81	29,7	134	49,1	25	9,2	5	1,8	28	10,3
050	MEUSPATH	LW96W	118	97	82,2	93	12	12,9	54	58,1	14	15,1			13	14,0
		LW96L	118	97	82,2	93	20	21,5	53	57,0	14	15,1	1	1,1	5	5,4
		LW91L	116	89	78,8	86	21	24,4	55	64,0	3	3,5	2	2,3	5	5,8
		BW94Z	118	97	85,1	96	24	25,0	64	66,7	5	5,2	1	1,0	2	2,1
051	MUELLENBACH	LW96W	371	287	77,4	278	59	21,2	153	55,0	41	14,7			25	9,0
		LW96L	371	287	77,4	280	77	27,5	142	50,7	47	16,8	5	1,8	9	3,2
		LW91L	377	297	81,6	293	81	27,6	154	52,6	31	10,6	8	2,7	19	6,5
		BW94Z	384	304	84,4	297	66	22,2	189	63,6	25	8,4	10	3,4	7	2,4

noch: 13. Ergebnisse der kreisangehörigen Gemeinden

noch: 131 Landkreis Ahrweiler

Schl. Nr.	Gemeinde	Wahl	Wahlberechtigte	Wähler	Wahlbeteiligung	Gültige Stimmen	Von den gültigen Stimmen entfielen auf									
							SPD		CDU		F.D.P.		GRÜNE		Sonstige	
							Anzahl	%	Anzahl	%	Anz.	%	Anz.	%	Anz.	%
052	MUESCH	LW96W	172	125	72,7	120	27	22,5	63	52,5	26	21,7			4	3,3
		LW96L	172	125	72,7	120	29	24,2	68	56,7	18	15,0	2	1,7	3	2,5
		LW91L	182	137	81,5	132	26	19,7	87	65,9	13	9,8	5	3,8	1	0,8
		BW94Z	175	128	83,7	125	20	16,0	87	69,6	13	10,4	4	3,2	1	0,8
058	NUERBURG	LW96W	150	115	76,7	109	5	4,6	77	70,6	18	16,5			9	8,3
		LW96L	150	115	76,7	111	6	5,4	71	64,0	31	27,9	1	0,9	2	1,8
		LW91L	156	121	79,1	120	32	26,7	77	64,2	6	5,0	2	1,7	3	2,5
		BW94Z	156	112	84,8	111	19	17,1	68	61,3	20	18,0	4	3,6		
062	OHLINHARD	LW96W	116	80	69,0	77	29	37,7	39	50,6	6	7,8			3	3,9
		LW96L	116	80	69,0	79	27	34,2	33	41,8	6	7,6	6	7,6	7	8,9
		LW91L	127	85	69,1	82	37	45,1	38	46,3	6	7,3			1	1,2
		BW94Z	117	86	79,6	85	23	27,1	50	58,8	1	1,2	5	5,9	6	7,1
065	POMSTER	LW96W	138	91	65,9	82	17	20,7	46	56,1	11	13,4			8	9,8
		LW96L	138	91	65,9	85	21	24,7	47	55,3	5	5,9	3	3,5	9	10,6
		LW91L	149	113	77,9	107	9	8,4	63	58,9	16	15,0	1	0,9	18	16,8
		BW94Z	152	113	85,0	111	24	21,6	69	62,2	11	9,9	4	3,6	3	2,7
066	QUIDDELBACH	LW96W	251	189	75,3	179	45	25,1	84	46,9	21	11,7			29	16,2
		LW96L	251	189	75,3	181	48	26,5	86	47,5	22	12,2	6	3,3	19	10,5
		LW91L	231	172	78,2	167	46	27,5	78	46,7	8	4,8	7	4,2	28	16,8
		BW94Z	240	171	78,8	167	51	30,5	92	55,1	8	4,8	3	1,8	13	7,8
069	REIFFERSCHIED	LW96W	459	354	77,1	343	69	20,1	201	58,6	46	13,4			27	7,9
		LW96L	459	354	77,1	345	69	20,0	210	60,9	33	9,6	16	4,6	17	4,9
		LW91L	456	348	78,0	345	64	18,6	215	62,3	24	7,0	12	3,5	30	8,7
		BW94Z	449	355	86,8	344	63	18,3	224	65,1	26	7,6	10	2,9	21	6,1
072	RODDER	LW96W	172	139	80,8	127	20	15,7	78	61,4	16	12,6			13	10,2
		LW96L	172	139	80,8	134	17	12,7	81	60,4	21	15,7	7	5,2	8	6,0
		LW91L	167	140	85,4	136	18	13,2	95	69,9	9	6,6	2	1,5	12	8,8
		BW94Z	169	134	88,7	132	17	12,9	90	68,2	13	9,8	5	3,8	7	5,3
074	SCHULD	LW96W	662	412	62,2	399	109	27,3	215	53,9	57	14,3			18	4,5
		LW96L	662	412	62,2	396	102	25,8	218	55,1	47	11,9	21	5,3	8	2,0
		LW91L	685	461	70,0	453	122	26,9	272	60,0	33	7,3	12	2,6	14	3,1
		BW94Z	654	467	77,8	458	117	25,5	287	62,7	22	4,8	21	4,6	11	2,4
075	SENSCHIED	LW96W	89	60	67,4	58	10	17,2	21	36,2	14	24,1			13	22,4
		LW96L	89	60	67,4	59	13	22,0	22	37,3	14	23,7	1	1,7	9	15,3
		LW91L	90	60	70,6	58	13	22,4	27	46,6	9	15,5			9	15,5
		BW94Z	88	70	89,7	66	22	33,3	34	51,5	6	9,1			4	6,1
076	SIERSCHIED	LW96W	81	66	81,5	66	13	19,7	41	62,1	2	3,0			10	15,2
		LW96L	81	66	81,5	63	7	11,1	38	60,3	1	1,6	8	12,7	9	14,3
		LW91L	69	58	86,6	57	9	15,8	40	70,2			2	3,5	6	10,5
		BW94Z	79	66	91,7	64	11	17,2	45	70,3	2	3,1	2	3,1	4	6,3
079	TRIERSCHIED	LW96W	52	48	92,3	47	5	10,6	29	61,7	2	4,3			11	23,4
		LW96L	52	48	92,3	48	2	4,2	40	83,3	5	10,4	1	2,1		
		LW91L	55	47	92,2	46	2	4,3	37	80,4	6	13,0			1	2,2
		BW94Z	56	54	98,2	54	2	3,7	39	72,2	11	20,4	2	3,7		
082	WERSHOFEN	LW96W	693	473	68,3	445	60	13,5	311	69,9	46	10,3			28	6,3
		LW96L	693	473	68,3	444	88	19,8	256	57,7	50	11,3	12	2,7	38	8,6
		LW91L	676	452	69,4	441	119	27,0	227	51,5	32	7,3	19	4,3	44	10,0
		BW94Z	696	534	85,6	525	121	23,0	323	61,5	33	6,3	20	3,8	28	5,3
083	WIESEMSCHIED	LW96W	211	134	63,5	131	28	21,4	82	62,6	7	5,3			14	10,7
		LW96L	211	134	63,5	129	29	22,5	83	64,3	8	6,2	4	3,1	5	3,9
		LW91L	209	136	67,3	133	42	31,6	66	49,6	12	9,0	4	3,0	9	6,8
		BW94Z	220	137	72,5	137	28	20,4	88	64,2	9	6,6	4	2,9	8	5,8

noch : 13. Ergebnisse der kreisangehörigen Gemeinden

noch: 131 Landkreis Ahrweiler

Schl. Nr.	Gemeinde	Wahl	Wahlberechtigte	Wähler	Wahlbeteiligung	Gültige Stimmen	Von den gültigen Stimmen entfielen auf									
							SPD		CDU		F.D.P.		GRÜNE		Sonstige	
							Anzahl	%	Anzahl	%	Anz.	%	Anz.	%	Anz.	%
084	WIMBACH	LW96W	343	248	72,3	244	57	23,4	145	59,4	35	14,3			7	2,9
		LW96L	343	248	72,3	243	55	22,6	141	58,0	34	14,0	3	1,2	10	4,1
		LW91L	329	236	75,2	234	54	23,1	144	61,5	24	10,3	1	0,4	11	4,7
		BW94Z	355	249	80,3	245	55	22,4	155	63,3	14	5,7	11	4,5	10	4,1
085	WINNERATH	LW96W	151	109	72,2	106	22	20,8	52	49,1	20	18,9			12	11,3
		LW96L	151	109	72,2	105	15	14,3	57	54,3	16	15,2	12	11,4	5	4,8
		LW91L	129	87	68,5	82	16	19,5	51	62,2	7	8,5	2	2,4	6	7,3
		BW94Z	147	121	89,0	119	21	17,6	81	68,1	8	6,7	5	4,2	4	3,4
086	WIRFT	LW96W	123	72	58,5	70	7	10,0	43	61,4	8	11,4			12	17,1
		LW96L	123	72	58,5	72	8	11,1	48	66,7	7	9,7	1	1,4	8	11,1
		LW91L	111	77	72,6	75	6	8,0	43	57,3	9	12,0	2	2,7	15	20,0
		BW94Z	126	70	66,0	69	11	15,9	42	60,9	7	10,1	4	5,8	5	7,2
	ZUSAMMEN	LW96W	10 997	7 823	71,1	7 519	1 425	19,0	4 373	58,2	1 079	14,4			642	8,5
		LW96L	10 997	7 823	71,1	7 572	1 529	20,2	4 335	57,3	1 015	13,4	291	3,8	402	5,3
		LW91L	10 971	7 693	74,7	7 533	1 696	22,5	4 340	57,6	662	8,8	246	3,3	589	7,8
		BW94Z	11 036	7 987	82,1	7 856	1 679	21,4	4 874	62,0	698	8,9	275	3,5	330	4,2
02	VG ALTENAHR															
002	AHRBRUECK	LW96W	862	565	65,5	550	219	39,8	248	45,1	50	9,1			33	6,0
		LW96L	862	565	65,5	551	210	38,1	232	42,1	54	9,8	27	4,9	28	5,1
		LW91L	890	616	71,4	598	229	38,3	277	46,3	36	6,0	27	4,5	29	4,8
		BW94Z	887	657	81,0	650	228	35,1	341	52,5	40	6,2	22	3,4	19	2,9
003	ALTENAHR	LW96W	1 386	1 044	75,3	1 021	271	26,5	628	61,5	68	6,7			54	5,3
		LW96L	1 386	1 044	75,3	1 022	242	23,7	622	60,9	81	7,9	44	4,3	33	3,2
		LW91L	1 434	985	74,1	975	227	23,3	620	63,6	62	6,4	36	3,7	30	3,1
		BW94Z	1 402	1 021	83,4	1 011	210	20,8	652	64,5	70	6,9	41	4,1	38	3,8
011	BERG	LW96W	1 010	683	67,6	665	163	24,5	425	63,9	49	7,4			28	4,2
		LW96L	1 010	683	67,6	650	142	21,8	386	59,4	61	9,4	42	6,5	19	2,9
		LW91L	956	682	75,8	671	164	24,4	410	61,1	50	7,5	35	5,2	12	1,8
		BW94Z	981	771	87,6	760	173	22,8	459	60,4	62	8,2	42	5,5	24	3,2
017	DERNAU	LW96W	1 523	1 112	73,0	1 067	270	25,3	595	55,8	79	7,4			123	11,5
		LW96L	1 523	1 112	73,0	1 077	249	23,1	576	53,5	150	13,9	72	6,7	30	2,8
		LW91L	1 495	1 095	81,8	1 073	244	22,7	687	64,0	51	4,8	58	5,4	33	3,1
		BW94Z	1 521	1 036	83,5	1 012	238	23,5	620	61,3	64	6,3	66	6,5	24	2,4
027	HECKENBACH	LW96W	204	149	73,0	147	34	23,1	67	45,6	14	9,5			32	21,8
		LW96L	204	149	73,0	143	34	23,8	78	54,5	16	11,2	7	4,9	8	5,6
		LW91L	192	129	74,6	127	33	26,0	67	52,8	19	15,0	4	3,1	4	3,1
		BW94Z	203	156	87,6	155	30	19,4	93	60,0	20	12,9	4	2,6	8	5,2
029	HOENNINGEN	LW96W	753	554	73,6	525	124	23,6	312	59,4	59	11,2			30	5,7
		LW96L	753	554	73,6	535	112	20,9	316	59,1	56	10,5	20	3,7	31	5,8
		LW91L	755	585	81,1	568	137	24,1	333	58,6	46	8,1	22	3,9	30	5,3
		BW94Z	767	559	86,3	547	123	22,5	345	63,1	35	6,4	24	4,4	20	3,7
036	KALENBORN	LW96W	423	312	73,8	303	101	33,3	169	55,8	19	6,3			14	4,6
		LW96L	423	312	73,8	302	83	27,5	164	54,3	28	9,3	13	7,0	6	2,0
		LW91L	411	296	78,9	290	83	28,6	158	54,5	28	9,7	21	4,5	8	2,8
		BW94Z	408	315	89,2	312	79	25,3	166	53,2	33	10,6	25	8,0	9	2,9
039	KESSELING	LW96W	557	384	68,9	363	101	27,8	214	59,0	30	8,3			18	5,0
		LW96L	557	384	68,9	370	105	28,4	206	55,7	30	8,1	15	4,1	14	3,8
		LW91L	575	396	74,2	388	119	30,7	218	56,2	22	5,7	19	4,9	10	2,6
		BW94Z	566	392	83,8	386	106	27,5	228	59,1	25	6,5	13	3,4	14	3,6

noch : 13. Ergebnisse der kreisangehörigen Gemeinden

noch: 131 Landkreis Ahrweiler

Schl. Nr.	Gemeinde	Wahl	Wahlberechtigte		Wahlbeteiligung	Gültige Stimmen	Von den gültigen Stimmen entfielen auf										
			Wähler	Anzahl			%	SPD		CDU		F.D.P.		GRÜNE		Sonstige	
								Anzahl	%	Anz.	%	Anz.	%	Anz.	%	Anz.	%
040	KIRCHSAHR	LW96W	299	198	66,2	188	38	20,2	124	66,0	14	7,4			12	6,4	
		LW96L	299	198	66,2	188	35	18,6	127	67,6	11	5,9	11	5,9	4	2,1	
		LW91L	293	191	67,5	188	39	20,7	135	71,8	10	5,3	3	1,6	1	0,5	
		BW94Z	294	219	79,1	217	44	20,3	148	68,2	13	6,0	7	3,2	5	2,3	
047	LIND	LW96W	418	304	72,7	296	65	22,0	202	68,2	16	5,4			13	4,4	
		LW96L	418	304	72,7	289	62	21,5	185	64,0	24	8,3	10	3,5	8	2,8	
		LW91L	393	290	78,0	285	61	21,4	194	68,1	15	5,3	4	1,4	11	3,9	
		BW94Z	408	316	85,6	314	53	16,9	217	69,1	14	4,5	15	4,8	15	4,8	
049	MAYSCHOSS	LW96W	752	549	73,0	524	175	33,4	249	47,5	43	8,2			57	10,9	
		LW96L	752	549	73,0	523	161	30,8	248	47,4	70	13,4	34	6,5	10	1,9	
		LW91L	764	534	76,6	521	162	31,1	271	52,0	37	7,1	34	6,5	17	3,3	
		BW94Z	764	568	83,8	561	191	34,0	261	46,5	51	9,1	47	8,4	11	2,0	
068	RECH	LW96W	449	349	77,7	338	106	31,4	159	47,0	22	6,5			51	15,1	
		LW96L	449	349	77,7	334	87	26,0	163	48,8	58	17,4	17	5,1	9	2,7	
		LW91L	467	320	73,2	310	89	28,7	168	54,2	21	6,8	21	6,8	11	3,5	
		BW94Z	449	352	85,6	346	73	21,1	207	59,8	40	11,6	18	5,2	8	2,3	
	ZUSAMMEN	LW96W	8 636	6 203	71,8	5 987	1 667	27,8	3 392	56,7	463	7,7			465	7,8	
		LW96L	8 636	6 203	71,8	5 984	1 522	25,4	3 303	55,2	639	10,7	320	5,3	200	3,3	
		LW91L	8 625	6 119	76,3	5 994	1 587	26,5	3 538	59,0	397	6,6	276	4,6	196	3,3	
		BW94Z	8 650	6 362	84,4	6 271	1 548	24,7	3 737	59,6	467	7,4	324	5,2	195	3,1	
03	VG BAD BREISIG	LW96W	6 342	4 258	67,1	4 141	1 664	40,2	2 090	50,5	258	6,2			129	3,1	
		LW96L	6 342	4 258	67,1	4 133	1 482	35,9	1 910	46,2	413	10,0	170	4,1	158	3,8	
		LW91L	6 077	3 504	66,3	3 468	1 381	39,8	1 619	46,7	259	7,5	124	3,6	85	2,5	
		BW94Z	6 294	3 700	74,3	3 679	1 288	35,0	1 830	49,7	293	8,0	150	4,1	118	3,2	
014	BROHL-LUETZING	LW96W	2 059	1 496	72,7	1 443	756	52,4	585	40,5	70	4,9			32	2,2	
		LW96L	2 059	1 496	72,7	1 441	691	48,0	555	38,5	100	6,9	62	4,3	33	2,3	
		LW91L	2 116	1 474	75,8	1 456	733	50,3	583	40,0	64	4,4	43	3,0	33	2,3	
		BW94Z	2 096	1 466	80,8	1 447	627	43,3	676	46,7	72	5,0	44	3,0	28	1,9	
025	GOENNERSDORF	LW96W	456	374	82,0	349	146	41,8	169	48,4	13	3,7			21	6,0	
		LW96L	456	374	82,0	352	125	35,5	168	47,7	19	5,4	15	4,3	25	7,1	
		LW91L	418	330	81,7	321	107	33,3	150	46,7	29	9,0	20	6,2	15	4,7	
		BW94Z	456	364	88,1	353	111	31,4	169	47,9	37	10,5	24	6,8	12	3,4	
081	WALDORF	LW96W	665	528	79,4	503	161	32,0	300	59,6	27	5,4			15	3,0	
		LW96L	665	528	79,4	502	145	28,9	286	57,0	30	6,0	31	6,2	10	2,0	
		LW91L	653	418	76,6	404	136	33,7	223	55,2	16	4,0	20	5,0	9	2,2	
		BW94Z	665	463	88,4	452	125	27,7	250	55,3	35	7,7	36	8,0	6	1,3	
	ZUSAMMEN	LW96W	9 522	6 656	69,9	6 436	2 727	42,4	3 144	48,9	368	5,7			197	3,1	
		LW96L	9 522	6 656	69,9	6 428	2 443	38,0	2 919	45,4	562	8,7	278	4,3	226	3,5	
		LW91L	9 264	5 726	70,0	5 649	2 357	41,7	2 575	45,6	368	6,5	207	3,7	142	2,5	
		BW94Z	9 511	5 993	77,5	5 931	2 151	36,3	2 925	49,3	437	7,4	254	4,3	164	2,8	
04	VG BROHLTAL	LW96W	142	106	74,6	100	33	33,0	61	61,0	4	4,0			2	2,0	
		LW96L	142	106	74,6	104	24	23,1	61	58,7	5	4,8	10	9,6	4	3,8	
		LW91L	147	109	74,1	108	30	27,8	65	60,2	4	3,7	3	2,8	6	5,6	
		BW94Z	150	125	85,0	122	31	25,4	63	51,6	9	7,4	15	12,3	4	3,3	
202	BURGBROHL	LW96W	2 445	1 628	66,6	1 581	732	46,3	684	43,3	104	6,6			61	3,9	
		LW96L	2 445	1 628	66,6	1 593	643	40,4	628	39,4	159	10,0	112	7,0	51	3,2	
		LW91L	2 428	1 586	69,6	1 570	705	44,9	628	40,0	104	6,6	97	6,2	36	2,3	
		BW94Z	2 466	1 649	77,4	1 624	658	40,5	701	43,2	127	7,8	96	5,9	42	2,6	

noch : 13. Ergebnisse der kreisangehörigen Gemeinden

noch: 131 Landkreis Ahrweiler

Schl. Nr.	Gemeinde	Wahl	Wahlberechtigte	Wähler	Wahlbeteiligung	Gültige Stimmen	Von den gültigen Stimmen entfielen auf									
							SPD		CDU		F.D.P.		GRÜNE		Sonstige	
							Anzahl	%	Anzahl	%	Anz.	%	Anz.	%	Anz.	%
016	DEDENBACH	LW96W	302	223	73,8	213	64	30,0	130	61,0	10	4,7			9	4,2
		LW96L	302	223	73,8	214	55	25,7	121	56,5	15	7,0	15	7,0	8	3,7
		LW91L	313	211	69,6	206	65	31,6	121	58,7	6	2,9	10	4,9	4	1,9
		BW94Z	304	233	83,8	231	66	28,6	133	57,6	14	6,1	13	5,6	5	2,2
204	GALENBERG	LW96W	135	104	77,0	99	39	39,4	46	46,5	7	7,1			7	7,1
		LW96L	135	104	77,0	101	36	35,6	46	45,5	8	7,9	7	6,9	4	4,0
		LW91L	133	104	83,2	101	32	31,7	52	51,5	8	7,9	7	6,9	2	2,0
		BW94Z	141	114	83,8	109	37	33,9	55	50,5	10	9,2	5	4,6	2	1,8
205	GLEES	LW96W	492	400	81,3	393	142	36,1	230	58,5	11	2,8			10	2,5
		LW96L	492	400	81,3	389	121	31,1	215	55,3	25	6,4	17	4,4	11	2,8
		LW91L	469	324	76,6	313	107	34,2	177	56,5	8	2,6	14	4,5	7	2,2
		BW94Z	471	353	86,7	348	116	33,3	200	57,5	19	5,5	12	3,4	1	0,3
206	HOHENLEIMBACH	LW96W	270	195	72,2	183	41	22,4	131	71,6	8	4,4			3	1,6
		LW96L	270	195	72,2	189	43	22,8	126	66,7	13	6,9	2	1,1	5	2,6
		LW91L	253	173	74,6	165	28	17,0	112	67,9	8	4,8	6	3,6	11	6,7
		BW94Z	273	180	76,9	178	38	21,3	124	69,7	11	6,2	3	1,7	2	1,1
502	KEMPENICH	LW96W	1 316	891	67,7	866	255	29,4	523	60,4	59	6,8			29	3,3
		LW96L	1 316	891	67,7	878	231	26,3	488	55,6	102	11,6	39	4,4	18	2,1
		LW91L	1 295	832	69,7	817	267	32,7	458	56,1	33	4,0	39	4,8	20	2,4
		BW94Z	1 296	909	78,6	902	246	27,3	530	58,8	66	7,3	40	4,4	20	2,2
041	KOENIGSFELD	LW96W	455	334	73,4	321	107	33,3	177	55,1	22	6,9			15	4,7
		LW96L	455	334	73,4	326	91	27,9	176	54,0	25	7,7	27	8,3	7	2,1
		LW91L	407	301	77,6	295	78	26,4	178	60,3	14	4,7	13	4,4	12	4,1
		BW94Z	445	298	82,3	296	79	26,7	161	54,4	28	9,5	22	7,4	6	2,0
054	NIEDERDUERENBACH	LW96W	738	442	59,9	425	183	43,1	179	42,1	29	6,8			34	8,0
		LW96L	738	442	59,9	429	171	39,9	178	41,5	28	6,5	23	5,4	29	6,8
		LW91L	712	447	64,4	440	207	47,0	171	38,9	23	5,2	25	5,7	14	3,2
		BW94Z	731	503	72,8	493	194	39,4	217	44,0	33	6,7	32	6,5	17	3,4
055	NIEDERZISSEN	LW96W	1 892	1 282	67,8	1 241	497	40,0	593	47,8	97	7,8			54	4,4
		LW96L	1 892	1 282	67,8	1 245	444	35,7	535	43,0	148	11,9	67	5,4	51	4,1
		LW91L	1 790	1 169	70,7	1 159	490	42,3	551	47,5	55	4,7	42	3,6	21	1,8
		BW94Z	1 849	1 268	80,2	1 257	450	35,8	632	50,3	95	7,6	54	4,3	26	2,1
059	OBERDUERENBACH	LW96W	448	304	67,9	290	126	43,4	144	49,7	14	4,8			6	2,1
		LW96L	448	304	67,9	289	117	40,5	130	45,0	22	7,6	12	4,2	8	2,8
		LW91L	417	297	71,9	287	131	45,6	128	44,6	14	4,9	8	2,8	6	2,1
		BW94Z	432	312	76,3	309	113	36,6	161	52,1	19	6,1	8	2,6	8	2,6
060	OBERZISSEN	LW96W	798	520	65,2	500	184	36,8	252	50,4	37	7,4			27	5,4
		LW96L	798	520	65,2	501	166	33,1	245	48,9	46	9,2	23	4,6	21	4,2
		LW91L	781	503	66,9	495	198	40,0	239	48,3	26	5,3	22	4,4	10	2,0
		BW94Z	788	543	76,5	536	183	34,1	270	50,4	41	7,6	25	4,7	17	3,2
073	SCHALKENBACH	LW96W	537	372	69,3	364	127	34,9	202	55,5	23	6,3			12	3,3
		LW96L	537	372	69,3	361	106	29,4	188	52,1	23	6,4	34	9,4	10	2,8
		LW91L	482	334	72,0	325	104	32,0	166	51,1	23	7,1	26	8,0	6	1,8
		BW94Z	523	388	79,5	383	117	30,5	205	53,5	27	7,0	27	7,0	7	1,8
208	SPESSART	LW96W	565	413	73,1	399	125	31,3	250	62,7	13	3,3			11	2,8
		LW96L	565	413	73,1	402	115	28,6	248	61,7	17	4,2	9	2,2	13	3,2
		LW91L	542	379	71,8	364	105	28,8	225	61,8	11	3,0	10	2,7	13	3,6
		BW94Z	550	435	83,5	432	123	28,5	279	64,6	9	2,1	10	2,3	11	2,5
209	WASSENACH	LW96W	879	595	67,7	586	232	39,6	302	51,5	31	5,3			21	3,6
		LW96L	879	595	67,7	581	208	35,8	273	47,0	41	7,1	32	5,5	27	4,6
		LW91L	818	546	71,3	533	202	37,9	263	49,3	35	6,6	27	5,1	6	1,1
		BW94Z	845	605	79,9	597	228	38,2	296	49,6	40	6,7	21	3,5	12	2,0

noch: 13. Ergebnisse der kreisangehörigen Gemeinden

noch: 131 Landkreis Ahrweiler

132 Landkreis Altenkirchen (Ww.)

Schl. Nr.	Gemeinde	Wahl	Wahlberechtigte	Wähler	Wahlbeteiligung	Gültige Stimmen	Von den gültigen Stimmen entfielen auf									
							SPD		CDU		F.D.P.		GRÜNE		Sonstige	
							Anzahl	%	Anzahl	%	Anz.	%	Anz.	%	Anz.	%
210	WEHR	LW96W	953	734	77,0	702	256	36,5	390	55,6	43	6,1			13	1,9
		LW96L	953	734	77,0	708	217	30,6	359	50,7	78	11,0	45	6,4	9	1,3
		LW91L	951	660	74,0	652	215	33,0	376	57,7	33	5,1	21	3,2	7	1,1
		BW94Z	942	716	84,8	700	195	27,9	410	58,6	45	6,4	43	6,1	7	1,0
211	WEIBERN	LW96W	1 134	797	70,3	778	283	36,4	444	57,1	29	3,7			22	2,8
		LW96L	1 134	797	70,3	783	255	32,6	424	54,2	38	4,9	51	6,5	15	1,9
		LW91L	1 128	745	69,2	732	232	31,7	415	56,7	37	5,1	35	4,8	13	1,8
		BW94Z	1 111	802	79,6	795	263	33,1	435	54,7	43	5,4	42	5,3	12	1,5
	ZUSAMMEN	LW96W	13 501	9 340	69,2	9 041	3 426	37,9	4 738	52,4	541	6,0			336	3,7
		LW96L	13 501	9 340	69,2	9 093	3 043	33,5	4 441	48,8	793	8,7	525	5,8	291	3,2
		LW91L	13 066	8 720	70,7	8 562	3 196	37,3	4 325	50,5	442	5,2	405	4,7	194	2,3
		BW94Z	13 317	9 433	79,5	9 312	3 137	33,7	4 872	52,3	636	6,8	468	5,0	199	2,1
132 050	LK ALTENKIRCHEN (WW.) HERDORF,ST	LW96W	5 589	3 483	62,3	3 393	1 482	43,7	1 468	43,3	193	5,7	250	7,4		
		LW96L	5 589	3 483	62,3	3 411	1 437	42,1	1 427	41,8	198	5,8	243	7,1	106	3,1
		LW91L	5 715	3 997	73,4	3 954	1 923	48,6	1 566	39,6	185	4,7	195	4,9	85	2,1
		BW94Z	5 679	4 206	81,6	4 170	1 841	44,1	1 842	44,2	160	3,8	221	5,3	106	2,5
01 001	VG ALTENKIRCHEN (WW.) ALMERSBACH	LW96W	356	288	80,9	282	159	56,4	82	29,1	20	7,1	20	7,1	1	0,4
		LW96L	356	288	80,9	283	154	54,4	79	27,9	21	7,4	23	8,1	6	2,1
		LW91L	336	248	81,6	244	172	70,5	42	17,2	19	7,8	10	4,1	1	0,4
		BW94Z	366	276	87,6	273	172	63,0	68	24,9	13	4,8	13	4,8	7	2,6
501	ALTENKIRCHEN (WW.),ST	LW96W	4 549	2 963	65,1	2 910	1 048	36,0	1 391	47,8	253	8,7	189	6,5	29	1,0
		LW96L	4 549	2 963	65,1	2 912	1 067	36,6	1 231	42,3	333	11,4	194	6,7	87	3,0
		LW91L	4 020	2 435	67,9	2 408	1 099	45,6	875	36,3	212	8,8	163	6,8	59	2,5
		BW94Z	4 353	2 680	74,0	2 649	1 068	40,3	1 119	42,2	232	8,8	157	5,9	73	2,8
004	BACHENBERG	LW96W	96	72	75,0	71	44	62,0	12	16,9	10	14,1	5	7,0		
		LW96L	96	72	75,0	71	47	66,2	9	12,7	8	11,3	6	8,5	1	1,4
		LW91L	86	61	74,4	61	45	73,8	5	8,2	5	8,2	4	6,6	2	3,3
		BW94Z	90	64	78,0	63	43	68,3	7	11,1	8	12,7	5	7,9		
201	BEROD BEI HACHENBURG	LW96W	523	414	79,2	398	221	55,5	101	25,4	39	9,8	37	9,3		
		LW96L	523	414	79,2	399	214	53,6	81	20,3	48	12,0	35	8,8	21	5,3
		LW91L	499	358	77,2	350	231	66,0	50	14,3	26	7,4	25	7,1	18	5,1
		BW94Z	515	379	83,5	375	226	60,3	91	24,3	19	5,1	21	5,6	18	4,8
009	BIRNBACH	LW96W	413	286	69,2	285	151	53,0	84	29,5	22	7,7	25	8,8	3	1,1
		LW96L	413	286	69,2	284	138	48,6	81	28,5	33	11,6	24	8,5	8	2,8
		LW91L	407	274	74,3	270	135	50,0	69	25,6	42	15,6	16	5,9	8	3,0
		BW94Z	438	288	76,4	285	143	50,2	95	33,3	21	7,4	19	6,7	7	2,5
017	BUSENHAUSEN	LW96W	268	198	73,9	191	102	53,4	52	27,2	25	13,1	12	6,3		
		LW96L	268	198	73,9	194	104	53,6	47	24,2	30	15,5	10	5,2	3	1,5
		LW91L	244	188	80,7	187	108	57,8	40	21,4	26	13,9	9	4,8	4	2,1
		BW94Z	249	195	85,5	194	102	52,6	54	27,8	20	10,3	11	5,7	7	3,6
022	EICHELHARDT	LW96W	349	262	75,1	257	158	61,5	66	25,7	20	7,8	13	5,1		
		LW96L	349	262	75,1	258	154	59,7	58	22,5	31	12,0	12	4,7	3	1,2
		LW91L	333	251	81,2	250	171	68,4	37	14,8	28	11,2	12	4,8	2	0,8
		BW94Z	352	251	82,3	248	158	63,7	52	21,0	21	8,5	15	6,0	2	0,8
027	ERSFELD	LW96W	45	38	84,4	35	21	60,0	10	28,6	1	2,9	3	8,6		
		LW96L	45	38	84,4	36	22	61,1	8	22,2	3	8,3	2	5,6	1	2,8
		LW91L	48	34	72,3	32	15	46,9	13	40,6	2	6,3	2	6,3		
		BW94Z	39	32	94,1	32	14	43,8	10	31,3	6	18,8	1	3,1	1	3,1

noch: 13. Ergebnisse der kreisangehörigen Gemeinden

noch: 132 Landkreis Altenkirchen (Ww.)

Schl. Nr.	Gemeinde	Wahl	Wahlberechtigte	Wähler	Wahlbeteiligung	Gültige Stimmen	Von den gültigen Stimmen entfielen auf									
							SPD		CDU		F.D.P.		GRÜNE		Sonstige	
							Anzahl	%	Anzahl	%	Anz.	%	Anz.	%	Anz.	%
031	FIERSBACH	LW96W	142	97	68,3	96	44	45,8	34	35,4	6	6,3	9	9,4	3	3,1
		LW96L	142	97	68,3	95	41	43,2	34	35,8	8	8,4	9	9,5	3	3,2
		LW91L	134	99	78,0	98	54	55,1	30	30,6	7	7,1	5	5,1	2	2,0
		BW94Z	141	112	84,2	112	44	39,3	44	39,3	16	14,3	8	7,1		
033	FLUTERSCHEN	LW96W	534	369	69,1	363	194	53,4	115	31,7	27	7,4	22	6,1	5	1,4
		LW96L	534	369	69,1	365	207	56,7	91	24,9	36	9,9	19	5,2	12	3,3
		LW91L	511	381	76,8	376	214	56,9	110	29,3	27	7,2	17	4,5	8	2,1
		BW94Z	521	384	86,1	382	222	58,1	103	27,0	29	7,6	16	4,2	12	3,1
035	FORSTMEHREN	LW96W	116	76	65,5	74	35	47,3	23	31,1	4	5,4	11	14,9	1	1,4
		LW96L	116	76	65,5	75	35	46,7	23	30,7	5	6,7	10	13,3	2	2,7
		LW91L	111	71	66,4	70	41	58,6	15	21,4	3	4,3	5	7,1	6	8,6
		BW94Z	118	78	74,3	78	40	51,3	25	32,1	5	6,4	5	6,4	3	3,8
040	GIELEROTH	LW96W	467	374	80,1	370	231	62,4	81	21,9	27	7,3	28	7,6	3	0,8
		LW96L	467	374	80,1	370	222	60,0	62	16,8	38	10,3	35	9,5	13	3,5
		LW91L	464	346	77,1	343	222	64,7	61	17,8	28	8,2	24	7,0	8	2,3
		BW94Z	481	352	84,0	350	211	60,3	83	23,7	25	7,1	22	6,3	9	2,6
046	HASSELBACH	LW96W	236	166	70,3	165	61	37,0	82	49,7	13	7,9	8	4,8	1	0,6
		LW96L	236	166	70,3	162	59	36,4	68	42,0	26	16,0	6	3,7	3	1,9
		LW91L	222	140	67,6	137	48	35,0	64	46,7	15	10,9	7	5,1	3	2,2
		BW94Z	238	166	77,6	162	44	27,2	87	53,7	21	13,0	8	4,9	2	1,2
047	HELMENZEN	LW96W	480	379	79,0	374	165	44,1	159	42,5	26	7,0	23	6,1	1	0,3
		LW96L	480	379	79,0	376	167	44,4	145	38,6	36	9,6	24	6,4	4	1,1
		LW91L	503	376	79,8	370	194	52,4	117	31,6	32	8,6	25	6,8	2	0,5
		BW94Z	485	328	82,4	326	158	48,5	119	36,5	24	7,4	22	6,7	3	0,9
048	HELMEROTH	LW96W	180	124	68,9	118	66	55,9	36	30,5	7	5,9	8	6,8	1	0,8
		LW96L	180	124	68,9	119	70	58,8	26	21,8	11	9,2	8	6,7	4	3,4
		LW91L	173	110	67,5	109	77	70,6	24	22,0	3	2,8	5	4,6		
		BW94Z	183	127	83,0	125	78	62,4	32	25,6	8	6,4	3	2,4	4	3,2
049	HEMMELZEN	LW96W	197	138	70,1	134	62	46,3	50	37,3	10	7,5	11	8,2	1	0,7
		LW96L	197	138	70,1	137	61	44,5	43	31,4	18	13,1	9	6,6	6	4,4
		LW91L	188	123	70,3	121	70	57,9	25	20,7	12	9,9	11	9,1	3	2,5
		BW94Z	199	140	76,9	136	64	47,1	50	36,8	12	8,8	7	5,1	3	2,2
051	HEUPELZEN	LW96W	195	157	80,5	153	63	41,2	71	46,4	8	5,2	11	7,2		
		LW96L	195	157	80,5	155	65	41,9	61	39,4	17	11,0	8	5,2	4	2,6
		LW91L	184	124	81,6	124	52	41,9	52	41,9	7	5,6	7	5,6	6	4,8
		BW94Z	177	132	86,3	132	57	43,2	61	46,2	5	3,8	6	4,5	3	2,3
052	HILGENROTH	LW96W	212	184	86,8	179	123	68,7	31	17,3	12	6,7	12	6,7	1	0,6
		LW96L	212	184	86,8	181	123	68,0	23	12,7	18	9,9	9	5,0	8	4,4
		LW91L	225	199	92,1	196	145	74,0	29	14,8	6	3,1	11	5,6	5	2,6
		BW94Z	212	171	91,9	171	126	73,7	27	15,8	9	5,3	6	3,5	3	1,8
053	HIRZ-MAULSBACH	LW96W	213	162	76,1	161	59	36,6	74	46,0	19	11,8	7	4,3	2	1,2
		LW96L	213	162	76,1	158	67	42,4	57	36,1	23	14,6	6	3,8	5	3,2
		LW91L	190	149	80,5	149	66	44,3	60	40,3	11	7,4	8	5,4	4	2,7
		BW94Z	205	154	86,5	153	67	43,8	65	42,5	11	7,2	7	4,6	3	2,0
056	IDELBERG	LW96W	50	41	82,0	41	25	61,0	9	22,0	5	12,2	2	4,9		
		LW96L	50	41	82,0	41	27	65,9	8	19,5	3	7,3	2	4,9	1	2,4
		LW91L	53	47	92,2	47	35	74,5	8	17,0	1	2,1	3	6,4		
		BW94Z	50	42	85,7	39	21	53,8	13	33,3			4	10,3	1	2,6
057	INGELBACH	LW96W	368	264	71,7	261	158	60,5	54	20,7	20	7,7	29	11,1		
		LW96L	368	264	71,7	260	161	61,9	49	18,8	22	8,5	27	10,4	1	0,4
		LW91L	373	261	72,5	255	167	65,5	33	12,9	24	9,4	25	9,8	6	2,4
		BW94Z	369	277	82,9	273	172	63,0	51	18,7	31	11,3	16	5,9	6	2,2

noch: 13. Ergebnisse der kreisangehörigen Gemeinden

noch: 132 Landkreis Altenkirchen (Ww.)

Schl. Nr.	Gemeinde	Wahl	Wahlberechtigte	Wähler	Wahlbeteiligung	Gültige Stimmen	Von den gültigen Stimmen entfielen auf									
							SPD		CDU		F.D.P.		GRÜNE		Sonstige	
							Anzahl	%	Anzahl	%	Anz.	%	Anz.	%	Anz.	%
058	ISERT	LW96W	108	74	68,5	74	39	52,7	19	25,7	3	4,1	13	17,6		
		LW96L	108	74	68,5	74	43	58,1	16	21,6	6	8,1	9	12,2		
		LW91L	120	72	68,6	72	45	62,5	16	22,2	6	8,3	5	6,9		
		BW94Z	117	83	78,3	81	48	59,3	24	29,6	3	3,7	6	7,4		
061	KETTENHAUSEN	LW96W	172	154	89,5	154	61	39,6	76	49,4	7	4,5	6	3,9	4	2,6
		LW96L	172	154	89,5	150	60	40,0	66	44,0	11	7,3	4	2,7	9	6,0
		LW91L	130	94	80,3	92	49	53,3	23	25,0	9	9,8	7	7,6	4	4,3
		BW94Z	173	136	89,5	134	50	37,3	71	53,0	8	6,0	4	3,0	1	0,7
062	KIRCHEIB	LW96W	350	245	70,0	240	110	45,8	95	39,6	17	7,1	17	7,1	1	0,4
		LW96L	350	245	70,0	239	108	45,2	81	33,9	22	9,2	14	5,9	14	5,9
		LW91L	346	233	70,2	229	123	53,7	68	29,7	25	10,9	8	3,5	5	2,2
		BW94Z	346	249	80,8	244	127	52,0	83	34,0	19	7,8	9	3,7	6	2,5
064	KRAAM	LW96W	137	109	79,6	108	38	35,2	35	32,4	26	24,1	9	8,3		
		LW96L	137	109	79,6	109	37	33,9	29	26,6	29	26,6	10	9,2	4	3,7
		LW91L	149	114	77,6	111	48	43,2	28	25,2	26	23,4	6	5,4	3	2,7
		BW94Z	144	122	89,1	122	45	36,9	43	35,2	20	16,4	13	10,7	1	0,8
067	MAMMELZEN	LW96W	663	471	71,0	458	246	53,7	140	30,6	46	10,0	24	5,2	2	0,4
		LW96L	663	471	71,0	462	260	56,3	118	25,5	53	11,5	18	3,9	13	2,8
		LW91L	632	442	75,7	434	245	56,5	107	24,7	41	9,4	28	6,5	13	3,0
		BW94Z	651	434	79,6	424	230	54,2	136	32,1	31	7,3	18	4,2	9	2,1
069	MEHREN	LW96W	371	220	59,3	214	114	53,3	51	23,8	25	11,7	22	10,3	2	0,9
		LW96L	371	220	59,3	215	112	52,1	40	18,6	32	14,9	25	11,6	6	2,8
		LW91L	305	165	61,3	164	95	57,9	30	18,3	19	11,6	15	9,1	5	3,0
		BW94Z	379	190	60,7	187	106	56,7	49	26,2	21	11,2	8	4,3	3	1,6
070	MICHELBACH (WESTERWALD)	LW96W	355	281	79,2	274	107	39,1	131	47,8	20	7,3	16	5,8		
		LW96L	355	281	79,2	274	99	36,1	113	41,2	32	11,7	25	9,1	5	1,8
		LW91L	337	230	81,0	230	92	40,0	97	42,2	28	12,2	11	4,8	2	0,9
		BW94Z	341	236	85,5	234	98	41,9	91	38,9	24	10,3	20	8,5	1	0,4
074	NEITERSEN	LW96W	613	432	70,5	426	236	55,4	130	30,5	33	7,7	24	5,6	3	0,7
		LW96L	613	432	70,5	421	214	50,8	101	24,0	65	15,4	30	7,1	11	2,6
		LW91L	584	389	70,9	383	242	63,2	90	23,5	23	6,0	20	5,2	8	2,1
		BW94Z	582	419	82,3	416	211	50,7	111	26,7	59	14,2	26	6,3	9	2,2
081	OBERERBACH (WESTERWALD)	LW96W	412	284	68,9	273	139	50,9	90	33,0	13	4,8	27	9,9	4	1,5
		LW96L	412	284	68,9	279	145	52,0	80	28,7	24	8,6	21	7,5	9	3,2
		LW91L	390	287	79,3	285	181	63,5	67	23,5	14	4,9	18	6,3	5	1,8
		BW94Z	410	302	80,5	301	161	53,5	99	32,9	19	6,3	14	4,7	8	2,7
082	OBERIRSEN	LW96W	490	335	68,4	322	146	45,3	128	39,8	21	6,5	24	7,5	3	0,9
		LW96L	490	335	68,4	323	138	42,7	119	36,8	26	8,0	23	7,1	17	5,3
		LW91L	485	307	66,5	301	170	56,5	87	28,9	14	4,7	23	7,6	7	2,3
		BW94Z	501	342	74,2	338	153	45,3	135	39,9	24	7,1	20	5,9	6	1,8
086	OBERWAMBACH	LW96W	321	232	72,3	227	132	58,1	67	29,5	15	6,6	11	4,8	2	0,9
		LW96L	321	232	72,3	228	130	57,0	66	28,9	11	4,8	13	5,7	8	3,5
		LW91L	305	208	73,0	207	148	71,5	41	19,8	13	6,3	5	2,4		
		BW94Z	334	221	78,1	218	126	57,8	69	31,7	11	5,0	10	4,6	2	0,9
087	OELSEN	LW96W	77	54	70,1	53	26	49,1	16	30,2	2	3,8	9	17,0		
		LW96L	77	54	70,1	51	21	41,2	16	31,4	2	3,9	9	17,6	3	5,9
		LW91L	74	55	74,3	54	31	57,4	23	42,6						
		BW94Z	81	56	77,8	55	33	60,0	16	29,1	4	7,3	1	1,8	1	1,8
092	RACKSEN	LW96W	86	71	82,6	68	39	57,4	12	17,6	9	13,2	6	8,8	2	2,9
		LW96L	86	71	82,6	68	41	60,3	13	19,1	3	4,4	7	10,3	4	5,9
		LW91L	92	72	83,7	72	50	69,4	8	11,1	5	6,9	8	11,1	1	1,4
		BW94Z	92	73	91,3	73	47	64,4	12	16,4	9	12,3	4	5,5	1	1,4



noch : 13. Ergebnisse der kreisangehörigen Gemeinden

noch: 132 Landkreis Altenkirchen (Ww.)

Schl. Nr.	Gemeinde	Wahl	Wahlberechtigte	Wähler	Wahlbeteiligung	Gültige Stimmen	Von den gültigen Stimmen entfielen auf									
							SPD		CDU		F.D.P.		GRÜNE		Sonstige	
							Anzahl	%	Anzahl	%	Anz.	%	Anz.	%	Anz.	%
094	RETTENSEN	LW96W	223	170	76,2	165	100	60,6	38	23,0	11	6,7	14	8,5	2	1,2
		LW96L	223	170	76,2	166	99	59,6	29	17,5	18	10,8	14	8,4	6	3,6
		LW91L	206	158	81,0	156	107	68,6	18	11,5	18	11,5	9	5,8	4	2,6
		BW94Z	208	172	90,1	172	101	58,7	36	20,9	13	7,6	14	8,1	8	4,7
099	SCHOENEBERG	LW96W	278	218	78,4	210	136	64,8	47	22,4	9	4,3	18	8,6		
		LW96L	278	218	78,4	213	138	64,8	46	21,6	8	3,8	17	8,0	4	1,9
		LW91L	285	203	78,1	195	127	65,1	49	25,1	4	2,1	11	5,6	4	2,1
		BW94Z	294	213	81,9	209	131	62,7	55	26,3	8	3,8	10	4,8	5	2,4
106	SOERTH	LW96W	187	117	62,6	113	71	62,8	17	15,0	18	15,9	7	6,2		
		LW96L	187	117	62,6	114	65	57,0	14	12,3	18	15,8	12	10,5	5	4,4
		LW91L	179	128	74,9	127	89	70,1	12	9,4	12	9,4	10	7,9	4	3,1
		BW94Z	184	125	78,6	125	84	67,2	20	16,0	9	7,2	7	5,6	5	4,0
109	STUERZELBACH	LW96W	190	139	73,2	135	83	61,5	36	26,7	7	5,2	9	6,7		
		LW96L	190	139	73,2	136	81	59,6	30	22,1	10	7,4	10	7,4	5	3,7
		LW91L	196	142	74,3	141	86	61,0	34	24,1	3	2,1	14	9,9	4	2,8
		BW94Z	196	138	79,8	137	78	56,9	37	27,0	8	5,8	12	8,8	2	1,5
110	VOLKERZEN	LW96W	47	34	72,3	33	20	60,6	10	30,3			3	9,1		
		LW96L	47	34	72,3	34	23	67,6	6	17,6	3	8,8	2	5,9		
		LW91L	52	37	78,7	37	28	75,7	6	16,2	2	5,4	1	2,7		
		BW94Z	48	41	87,2	41	29	70,7	8	19,5	3	7,3	1	2,4		
114	WERKHAUSEN	LW96W	137	100	73,0	94	38	40,4	31	33,0	6	6,4	18	19,1	1	1,1
		LW96L	137	100	73,0	94	39	41,5	31	33,0	4	4,3	17	18,1	3	3,2
		LW91L	129	92	74,2	92	41	44,6	23	25,0	17	18,5	7	7,6	4	4,3
		BW94Z	150	127	89,4	127	51	40,2	47	37,0	12	9,4	8	6,3	9	7,1
115	WEYERBUSCH	LW96W	1 064	671	63,1	650	255	39,2	254	39,1	59	9,1	81	12,5	1	0,2
		LW96L	1 064	671	63,1	655	272	41,5	230	35,1	89	13,6	45	6,9	19	2,9
		LW91L	985	614	66,7	600	277	46,2	203	33,8	53	8,8	48	8,0	19	3,2
		BW94Z	1 043	703	77,7	691	300	43,4	273	39,5	64	9,3	41	5,9	13	1,9
118	WOELMERSEN	LW96W	268	191	71,3	190	97	51,1	76	40,0	5	2,6	12	6,3		
		LW96L	268	191	71,3	186	98	52,7	66	35,5	10	5,4	9	4,8	3	1,6
		LW91L	276	168	66,1	167	94	56,3	53	31,7	14	8,4	6	3,6		
		BW94Z	290	173	70,9	173	90	52,0	57	32,9	18	10,4	6	3,5	2	1,2
	ZUSAMMEN	LW96W	16 538	11 654	70,5	11 399	5 423	47,6	4 116	36,1	926	8,1	855	7,5	79	0,7
		LW96L	16 538	11 654	70,5	11 422	5 428	47,5	3 594	31,5	1 244	10,9	812	7,1	344	3,0
		LW91L	15 561	10 485	73,0	10 346	5 729	55,4	2 842	27,5	882	8,5	654	6,3	239	2,3
		BW94Z	16 345	11 183	79,3	11 060	5 529	50,0	3 728	33,7	920	8,3	624	5,6	259	2,3
02	VG BETZDORF															
002	ALSDORF	LW96W	1 372	1 042	75,9	1 002	351	35,0	535	53,4	48	4,8	68	6,8		
		LW96L	1 372	1 042	75,9	1 006	351	34,9	512	50,9	55	5,5	60	6,0	28	2,8
		LW91L	1 379	1 000	78,8	980	404	41,2	451	46,0	55	5,6	52	5,3	18	1,8
		BW94Z	1 381	1 016	86,2	1 008	372	36,9	528	52,4	39	3,9	46	4,6	23	2,3
006	BETZDORF,ST	LW96W	7 532	5 115	67,9	4 953	1 745	35,2	2 524	51,0	310	6,3	374	7,6		
		LW96L	7 532	5 115	67,9	4 988	1 703	34,1	2 348	47,1	422	8,5	328	6,6	187	3,7
		LW91L	7 549	4 893	72,4	4 839	1 885	39,0	2 319	47,9	316	6,5	245	5,1	74	1,5
		BW94Z	7 598	5 001	79,7	4 944	1 901	38,5	2 339	47,3	334	6,8	242	4,9	128	2,6
042	GRUENEBACH	LW96W	463	326	70,4	316	103	32,6	173	54,7	20	6,3	20	6,3		
		LW96L	463	326	70,4	318	107	33,6	164	51,6	22	6,9	20	6,3	5	1,6
		LW91L	423	299	75,9	298	113	37,9	159	53,4	15	5,0	8	2,7	3	1,0
		BW94Z	450	327	82,2	325	117	36,0	166	51,1	23	7,1	9	2,8	10	3,1

noch: 13. Ergebnisse der kreisangehörigen Gemeinden

noch: 132 Landkreis Altenkirchen (Ww.)

Schl. Nr.	Gemeinde	Wahl	Wahlberechtigte		Wahlbeteiligung	Gültige Stimmen	Von den gültigen Stimmen entfielen auf									
			Wähler	%			SPD		CDU		F.D.P.		GRÜNE		Sonstige	
							Anzahl	%	Anzahl	%	Anz.	%	Anz.	%	Anz.	%
098	SCHEUERFELD	LW96W	1 570	1 101	70,1	1 055	457	43,3	502	47,6	27	2,6	69	6,5		
		LW96L	1 570	1 101	70,1	1 069	454	42,5	458	42,8	52	4,9	59	5,5	46	4,3
		LW91L	1 523	1 038	73,5	1 017	491	48,3	433	42,6	41	4,0	31	3,0	21	2,1
		BW94Z	1 549	1 042	80,3	1 034	460	44,5	469	45,4	37	3,6	36	3,5	32	3,1
111	WALLMENROTH	LW96W	936	727	77,7	697	347	49,8	310	44,5	16	2,3	24	3,4		
		LW96L	936	727	77,7	702	337	48,0	291	41,5	32	4,6	28	4,0	14	2,0
		LW91L	893	682	81,4	666	293	44,0	298	44,7	36	5,4	31	4,7	8	1,2
		BW94Z	927	686	88,5	677	281	41,5	323	47,7	32	4,7	28	4,1	13	1,9
	ZUSAMMEN	LW96W	11 873	8 311	70,0	8 023	3 003	37,4	4 044	50,4	421	5,2	555	6,9		
		LW96L	11 873	8 311	70,0	8 083	2 952	36,5	3 773	46,7	583	7,2	495	6,1	280	3,5
		LW91L	11 767	7 912	74,2	7 800	3 186	40,8	3 660	46,9	463	5,9	367	4,7	124	1,6
		BW94Z	11 905	8 072	81,3	7 988	3 131	39,2	3 825	47,9	465	5,8	361	4,5	206	2,6
03	VG DAADEN															
018	DAADEN	LW96W	3 560	2 425	68,1	2 351	990	42,1	521	22,2	721	30,7	119	5,1		
		LW96L	3 560	2 425	68,1	2 362	1 064	45,0	530	22,4	568	24,0	112	4,7	88	3,7
		LW91L	3 572	2 479	72,9	2 459	1 287	52,3	498	20,3	538	21,9	86	3,5	50	2,0
		BW94Z	3 572	2 517	79,5	2 491	1 287	51,7	729	29,3	281	11,3	113	4,5	81	3,3
019	DERSCHEN	LW96W	787	398	50,6	393	178	45,3	109	27,7	91	23,2	15	3,8		
		LW96L	787	398	50,6	396	185	46,7	114	28,8	63	15,9	14	3,5	20	5,1
		LW91L	754	440	59,3	437	240	54,9	109	24,9	64	14,6	17	3,9	7	1,6
		BW94Z	770	486	66,6	480	251	52,3	156	32,5	47	9,8	12	2,5	14	2,9
026	EMMERZHAUSEN	LW96W	596	345	57,9	333	159	47,7	103	30,9	57	17,1	14	4,2		
		LW96L	596	345	57,9	336	153	45,5	109	32,4	45	13,4	13	3,9	16	4,8
		LW91L	594	370	63,4	367	192	52,3	111	30,2	44	12,0	14	3,8	6	1,6
		BW94Z	607	407	71,5	403	190	47,1	147	36,5	40	9,9	13	3,2	13	3,2
036	FRIEDEWALD	LW96W	872	500	57,3	491	230	46,8	103	21,0	132	26,9	26	5,3		
		LW96L	872	500	57,3	490	234	47,8	100	20,4	109	22,2	32	6,5	15	3,1
		LW91L	818	505	63,0	500	297	59,4	103	20,6	83	16,6	16	3,2	1	0,2
		BW94Z	870	555	69,0	548	288	52,6	172	31,4	51	9,3	27	4,9	10	1,8
068	MAUDEN	LW96W	93	71	76,3	69	33	47,8	18	26,1	17	24,6	1	1,4		
		LW96L	93	71	76,3	71	37	52,1	16	22,5	9	12,7	1	1,4	8	11,3
		LW91L	78	56	71,8	53	29	54,7	11	20,8	11	20,8	1	1,9	1	1,9
		BW94Z	96	77	84,6	77	35	45,5	27	35,1	7	9,1	2	2,6	6	7,8
075	NIEDERDREISBACH	LW96W	733	469	64,0	451	224	49,7	108	23,9	91	20,2	28	6,2		
		LW96L	733	469	64,0	454	229	50,4	115	25,3	67	14,8	22	4,8	21	4,6
		LW91L	750	496	67,8	480	277	57,7	108	22,5	69	14,4	19	4,0	7	1,5
		BW94Z	735	535	77,1	519	298	57,4	151	29,1	35	6,7	20	3,9	15	2,9
079	NISTERBERG	LW96W	331	225	68,0	222	103	46,4	68	30,6	41	18,5	10	4,5		
		LW96L	331	225	68,0	221	105	47,5	70	31,7	28	12,7	15	6,8	3	1,4
		LW91L	314	226	75,1	224	107	47,8	80	35,7	29	12,9	8	3,6		
		BW94Z	315	222	76,3	222	111	50,0	83	37,4	19	8,6	7	3,2	2	0,9
101	SCHUTZBACH	LW96W	364	268	73,6	256	113	44,1	76	29,7	44	17,2	23	9,0		
		LW96L	364	268	73,6	259	119	45,9	77	29,7	29	11,2	19	7,3	15	5,8
		LW91L	365	261	77,4	254	142	55,9	72	28,3	27	10,6	10	3,9	3	1,2
		BW94Z	359	259	82,5	255	136	53,3	91	35,7	14	5,5	10	3,9	4	1,6
113	WEITFELD	LW96W	1 728	1 065	61,6	1 047	608	58,1	230	22,0	178	17,0	31	3,0		
		LW96L	1 728	1 065	61,6	1 052	624	59,3	226	21,5	133	12,6	32	3,0	37	3,5
		LW91L	1 663	1 050	66,1	1 045	681	65,2	203	19,4	114	10,9	26	2,5	21	2,0
		BW94Z	1 714	1 168	74,9	1 155	707	61,2	306	26,5	79	6,8	26	2,3	37	3,2

noch: 13. Ergebnisse der kreisangehörigen Gemeinden

noch: 132 Landkreis Altenkirchen (Ww.)

Schl. Nr.	Gemeinde	Wahl	Wahlberechtigte	Wähler	Wahlbeteiligung	Gültige Stimmen	Von den gültigen Stimmen entfielen auf									
							SPD		CDU		F.D.P.		GRÜNE		Sonstige	
							Anzahl	%	Anzahl	%	Anz.	%	Anz.	%	Anz.	%
	ZUSAMMEN	LW96W	9 064	5 766	63,6	5 613	2 638	47,0	1 336	23,8	1 372	24,4	267	4,8		
		LW96L	9 064	5 766	63,6	5 641	2 750	48,8	1 357	24,1	1 051	18,6	260	4,6	223	4,0
		LW91L	8 908	5 883	68,7	5 819	3 252	55,9	1 295	22,3	979	16,8	197	3,4	96	1,6
		BW94Z	9 038	6 226	75,8	6 150	3 303	53,7	1 862	30,3	573	9,3	230	3,7	182	3,0
04	VG FLAMMERSFELD															
005	BERZHAUSEN	LW96W	143	99	69,2	97	50	51,5	27	27,8	9	9,3	11	11,3		
		LW96L	143	99	69,2	99	44	44,4	19	19,2	14	14,1	19	19,2	3	3,0
		LW91L	123	82	71,3	81	45	55,6	21	25,9	6	7,4	6	7,4	3	3,7
		BW94Z	140	99	77,3	99	52	52,5	24	24,2	7	7,1	11	11,1	5	5,1
015	BUERDENBACH	LW96W	342	220	64,3	211	50	23,7	138	65,4	8	3,8	15	7,1		
		LW96L	342	220	64,3	216	53	24,5	131	60,6	13	6,0	14	6,5	5	2,3
		LW91L	348	225	69,2	221	80	36,2	104	47,1	14	6,3	16	7,2	7	3,2
		BW94Z	347	213	70,1	210	64	30,5	103	49,0	21	10,0	18	8,6	4	1,9
016	BURGLAHR	LW96W	339	247	72,9	245	61	24,9	152	62,0	11	4,5	20	8,2	1	0,4
		LW96L	339	247	72,9	244	67	27,5	137	56,1	19	7,8	18	7,4	3	1,2
		LW91L	333	225	71,2	221	72	32,6	117	52,9	11	5,0	14	6,3	7	3,2
		BW94Z	340	258	84,0	256	67	26,2	152	59,4	10	3,9	19	7,4	8	3,1
023	EICHEN	LW96W	437	289	66,1	276	134	48,6	113	40,9	10	3,6	17	6,2	2	0,7
		LW96L	437	289	66,1	277	135	48,7	108	39,0	9	3,2	11	4,0	14	5,1
		LW91L	397	258	67,7	248	151	60,9	60	24,2	17	6,9	10	4,0	10	4,0
		BW94Z	429	286	71,3	281	147	52,3	108	38,4	14	5,0	9	3,2	3	1,1
029	EULENBERG	LW96W	49	36	73,5	34	10	29,4	19	55,9	3	8,8	2	5,9		
		LW96L	49	36	73,5	36	9	25,0	20	55,6	3	8,3			4	11,1
		LW91L	49	41	89,1	40	19	47,5	17	42,5	2	5,0			2	5,0
		BW94Z	46	38	95,0	37	14	37,8	23	62,2						
032	FLAMMERSFELD	LW96W	1 008	698	69,2	687	262	38,1	310	45,1	56	8,2	54	7,9	5	0,7
		LW96L	1 008	698	69,2	682	269	39,4	250	36,7	93	13,6	46	6,7	24	3,5
		LW91L	925	608	70,1	596	259	43,5	209	35,1	67	11,2	48	8,1	13	2,2
		BW94Z	1 011	674	76,4	672	295	43,9	267	39,7	59	8,8	36	5,4	15	2,2
041	GIERSHAUSEN	LW96W	84	44	52,4	44	20	45,5	13	29,5	7	15,9	4	9,1		
		LW96L	84	44	52,4	44	19	43,2	12	27,3	6	13,6	7	15,9		
		LW91L	84	53	64,6	53	24	45,3	18	34,0	3	5,7	8	15,1		
		BW94Z	86	62	75,6	61	18	29,5	19	31,1	3	4,9	14	23,0	7	11,5
043	GUELLESHEIM	LW96W	597	474	79,4	460	161	35,0	255	55,4	13	2,8	27	5,9	4	0,9
		LW96L	597	474	79,4	462	165	35,7	235	50,9	22	4,8	27	5,8	13	2,8
		LW91L	599	452	81,0	438	156	35,6	222	50,7	22	5,0	24	5,5	14	3,2
		BW94Z	599	459	87,6	454	163	35,9	237	52,2	27	5,9	11	2,4	16	3,5
055	HORHAUSEN (WESTERWALD)	LW96W	1 275	950	74,5	923	222	24,1	596	64,6	42	4,6	59	6,4	4	0,4
		LW96L	1 275	950	74,5	929	229	24,7	545	58,7	71	7,6	58	6,2	26	2,8
		LW91L	1 118	788	77,7	771	216	28,0	470	61,0	35	4,5	22	2,9	28	3,6
		BW94Z	1 224	856	81,0	836	226	27,0	469	56,1	76	9,1	32	3,8	33	3,9
060	KESCHIED	LW96W	87	74	85,1	73	14	19,2	31	42,5	15	20,5	13	17,8		
		LW96L	87	74	85,1	73	15	20,5	23	31,5	21	28,8	12	16,4	2	2,7
		LW91L	78	67	91,8	66	10	15,2	24	36,4	20	30,3	9	13,6	3	4,5
		BW94Z	89	70	92,1	69	12	17,4	27	39,1	14	20,3	13	18,8	3	4,3
065	KRUNKEL	LW96W	403	307	76,2	302	67	22,2	198	65,6	13	4,3	23	7,6	1	0,3
		LW96L	403	307	76,2	301	65	21,6	194	64,5	13	4,3	20	6,6	9	3,0
		LW91L	373	251	72,5	246	64	26,0	156	63,4	13	5,3	11	4,5	2	0,8
		BW94Z	397	287	82,7	285	60	21,1	199	69,8	11	3,9	9	3,2	6	2,1

noch: 13. Ergebnisse der kreisangehörigen Gemeinden

noch: 132 Landkreis Altenkirchen (Ww.)

Schl. Nr.	Gemeinde	Wahl	Wahlberechtigte	Wähler	Wahlbeteiligung	Gültige Stimmen	Von den gültigen Stimmen entfielen auf									
							SPD		CDU		F.D.P.		GRÜNE		Sonstige	
							Anzahl	%	Anzahl	%	Anz.	%	Anz.	%	Anz.	%
078	NIEDERSTEINEBACH	LW96W	165	97	58,8	92	31	33,7	45	48,9	2	2,2	14	15,2		
		LW96L	165	97	58,8	95	32	33,7	41	43,2	5	5,3	15	15,8	2	2,1
		LW91L	175	94	63,5	93	42	45,2	41	44,1	7	7,5	2	2,2	1	1,1
		BW94Z	177	99	69,2	98	38	38,8	41	41,8	3	3,1	15	15,3	1	1,0
083	OBERLAHR	LW96W	607	428	70,5	417	81	19,4	303	72,7	12	2,9	19	4,6	2	0,5
		LW96L	607	428	70,5	418	71	17,0	281	67,2	26	6,2	23	5,5	17	4,1
		LW91L	613	414	72,0	407	106	26,0	256	62,9	23	5,7	15	3,7	7	1,7
		BW94Z	591	442	83,2	438	87	19,9	305	69,6	19	4,3	21	4,8	6	1,4
084	OBERNAU	LW96W	110	66	60,0	64	29	45,3	17	26,6	8	12,5	9	14,1	1	1,6
		LW96L	110	66	60,0	64	28	43,8	17	26,6	3	4,7	11	17,2	5	7,8
		LW91L	110	63	61,2	59	33	55,9	10	16,9	6	10,2	6	10,2	4	6,8
		BW94Z	102	71	78,9	71	35	49,3	15	21,1	6	8,5	9	12,7	6	8,5
085	OBERSTEINEBACH	LW96W	165	132	80,0	130	30	23,1	82	63,1	11	8,5	7	5,4		
		LW96L	165	132	80,0	129	28	21,7	76	58,9	11	8,5	9	7,0	5	3,9
		LW91L	174	128	85,9	127	44	34,6	67	52,8	6	4,7	4	3,1	6	4,7
		BW94Z	175	125	83,3	124	31	25,0	73	58,9	12	9,7	6	4,8	2	1,6
088	ORFGEN	LW96W	180	142	78,9	138	80	58,0	37	26,8	9	6,5	11	8,0	1	0,7
		LW96L	180	142	78,9	139	78	56,1	31	22,3	14	10,1	12	8,6	4	2,9
		LW91L	166	139	86,3	137	95	69,3	28	20,4	9	6,6	4	2,9	1	0,7
		BW94Z	168	136	88,3	135	75	55,6	39	28,9	15	11,1	4	3,0	2	1,5
089	PETERSLAHR	LW96W	237	184	77,6	179	45	25,1	117	65,4	7	3,9	9	5,0	1	0,6
		LW96L	237	184	77,6	180	45	25,0	113	62,8	10	5,6	9	5,0	3	1,7
		LW91L	224	163	79,9	160	38	23,8	105	65,6	8	5,0	9	5,6		
		BW94Z	235	174	87,0	172	44	25,6	105	61,0	5	2,9	13	7,6	5	2,9
090	PLECKHAUSEN	LW96W	534	435	81,5	430	108	25,1	276	64,2	22	5,1	24	5,6		
		LW96L	534	435	81,5	430	124	28,8	252	58,6	36	8,4	10	2,3	8	1,9
		LW91L	484	341	73,7	333	104	31,2	189	56,8	23	6,9	13	3,9	4	1,2
		BW94Z	523	397	84,6	392	107	27,3	218	55,6	44	11,2	19	4,8	4	1,0
093	REIFERSCHIED	LW96W	232	179	77,2	174	80	46,0	62	35,6	22	12,6	10	5,7		
		LW96L	232	179	77,2	174	80	46,0	53	30,5	25	14,4	9	5,2	7	4,0
		LW91L	213	155	74,5	151	79	52,3	47	31,1	13	8,6	10	6,6	2	1,3
		BW94Z	227	181	82,3	179	92	51,4	56	31,3	20	11,2	6	3,4	5	2,8
097	ROTT	LW96W	274	196	71,5	191	83	43,5	78	40,8	12	6,3	17	8,9	1	0,5
		LW96L	274	196	71,5	193	84	43,5	66	34,2	21	10,9	12	6,2	10	5,2
		LW91L	264	183	74,1	180	87	48,3	63	35,0	11	6,1	14	7,8	5	2,8
		BW94Z	266	181	76,4	178	67	37,6	72	40,4	21	11,8	12	6,7	6	3,4
100	SCHUERDT	LW96W	174	124	71,3	119	58	48,7	34	28,6	15	12,6	7	5,9	5	4,2
		LW96L	174	124	71,3	120	60	50,0	25	20,8	17	14,2	10	8,3	8	6,7
		LW91L	143	79	59,4	79	40	50,6	16	20,3	13	16,5	8	10,1	2	2,5
		BW94Z	160	98	72,6	96	55	57,3	17	17,7	16	16,7	6	6,3	2	2,1
103	SEELBACH (WESTERWALD)	LW96W	274	214	78,1	206	84	40,8	50	24,3	29	14,1	42	20,4	1	0,5
		LW96L	274	214	78,1	206	86	41,7	42	20,4	28	13,6	46	22,3	4	1,9
		LW91L	256	196	81,3	195	118	60,5	29	14,9	17	8,7	25	12,8	6	3,1
		BW94Z	266	183	79,2	182	75	41,2	53	29,1	17	9,3	33	18,1	4	2,2
104	SEIFEN	LW96W	111	85	76,6	82	33	40,2	33	40,2	11	13,4	5	6,1		
		LW96L	111	85	76,6	84	36	42,9	28	33,3	14	16,7	6	7,1		
		LW91L	90	65	73,0	64	30	46,9	14	21,9	15	23,4	3	4,7	2	3,1
		BW94Z	105	78	77,2	77	38	49,4	21	27,3	10	13,0	7	9,1	1	1,3
112	WALTERSCHEN	LW96W	116	79	68,1	77	48	62,3	22	28,6	5	6,5	2	2,6		
		LW96L	116	79	68,1	76	47	61,8	20	26,3	5	6,6	4	5,3		
		LW91L	93	65	70,7	65	35	53,8	13	20,0	14	21,5	2	3,1	1	1,5
		BW94Z	113	86	77,5	86	46	53,5	24	27,9	10	11,6	6	7,0		

noch: 13. Ergebnisse der kreisangehörigen Gemeinden

noch: 132 Landkreis Altenkirchen (Ww.)

Schl. Nr.	Gemeinde	Wahl	Wahlberechtigte	Wähler	Wahlbeteiligung	Gültige Stimmen	Von den gültigen Stimmen entfielen auf									
							SPD		CDU		F.D.P.		GRÜNE		Sonstige	
							Anzahl	%	Anzahl	%	Anz.	%	Anz.	%	Anz.	%
116	WILLROTH	LW96W	474	333	70,3	326	100	30,7	192	58,9	18	5,5	12	3,7	4	1,2
		LW96L	474	333	70,3	325	107	32,9	163	50,2	29	8,9	13	4,0	13	4,0
		LW91L	512	359	73,9	352	118	33,5	193	54,8	17	4,8	17	4,8	7	2,0
		BW94Z	503	378	80,6	374	114	30,5	211	56,4	25	6,7	14	3,7	10	2,7
119	ZIEGENHAIN	LW96W	93	72	77,4	72	28	38,9	33	45,8	3	4,2	6	8,3	2	2,8
		LW96L	93	72	77,4	71	24	33,8	29	40,8	7	9,9	7	9,9	4	5,6
		LW91L	60	46	79,3	46	27	58,7	11	23,9	1	2,2	6	13,0	1	2,2
		BW94Z	99	76	81,7	76	33	43,4	32	42,1	3	3,9	6	7,9	2	2,6
	ZUSAMMEN	LW96W	8 510	6 204	72,9	6 049	1 969	32,6	3 233	53,4	373	6,2	439	7,3	35	0,6
		LW96L	8 510	6 204	72,9	6 067	2 000	33,0	2 911	48,0	535	8,8	428	7,1	193	3,2
		LW91L	8 004	5 540	74,1	5 429	2 092	38,5	2 500	46,0	393	7,2	306	5,6	138	2,5
		BW94Z	8 418	6 007	80,3	5 938	2 055	34,6	2 910	49,0	468	7,9	349	5,9	156	2,6
05	VG GEBHARDSHAIN															
020	DICKENDORF	LW96W	232	175	75,4	170	66	38,8	95	55,9	2	1,2	7	4,1		
		LW96L	232	175	75,4	172	67	39,0	89	51,7	8	4,7	6	3,5	2	1,2
		LW91L	222	172	83,9	169	85	50,3	66	39,1	8	4,7	10	5,9		
		BW94Z	229	179	86,9	175	81	46,3	80	45,7	6	3,4	5	2,9	3	1,7
024	ELBEN	LW96W	252	201	79,8	197	48	24,4	128	65,0	5	2,5	13	6,6	3	1,5
		LW96L	252	201	79,8	194	48	24,7	112	57,7	15	7,7	14	7,2	5	2,6
		LW91L	239	176	79,6	172	51	29,7	99	57,6	9	5,2	10	5,8	3	1,7
		BW94Z	236	181	87,9	179	48	26,8	105	58,7	15	8,4	8	4,5	3	1,7
025	ELKENROTH	LW96W	1 380	1 016	73,6	972	313	32,2	557	57,3	55	5,7	31	3,2	16	1,6
		LW96L	1 380	1 016	73,6	976	321	32,9	519	53,2	65	6,7	33	3,4	38	3,9
		LW91L	1 282	897	74,0	876	303	34,6	460	52,5	67	7,6	25	2,9	21	2,4
		BW94Z	1 354	996	83,6	977	327	33,5	543	55,6	46	4,7	29	3,0	32	3,3
030	FENS DORF	LW96W	343	285	83,1	276	104	37,7	163	59,1	2	0,7	6	2,2	1	0,4
		LW96L	343	285	83,1	278	96	34,5	168	60,4	2	0,7	5	1,8	7	2,5
		LW91L	328	260	85,0	254	86	33,9	152	59,8	7	2,8	5	2,0	4	1,6
		BW94Z	339	271	91,2	269	84	31,2	161	59,9	9	3,3	9	3,3	6	2,2
039	GEBHARDSHAIN	LW96W	1 382	1 049	75,9	1 026	277	27,0	646	63,0	49	4,8	49	4,8	5	0,5
		LW96L	1 382	1 049	75,9	1 032	279	27,0	598	57,9	79	7,7	52	5,0	24	2,3
		LW91L	1 352	895	79,2	881	294	33,4	472	53,6	73	8,3	31	3,5	11	1,2
		BW94Z	1 376	953	88,5	946	307	32,5	518	54,8	69	7,3	41	4,3	11	1,2
059	KAUSEN	LW96W	558	463	83,0	441	110	24,9	302	68,5	9	2,0	11	2,5	9	2,0
		LW96L	558	463	83,0	447	120	26,8	283	63,3	12	2,7	6	1,3	26	5,8
		LW91L	521	416	87,8	403	132	32,8	248	61,5	6	1,5	8	2,0	9	2,2
		BW94Z	555	429	91,7	422	130	30,8	260	61,6	9	2,1	3	0,7	20	4,7
066	MALBERG	LW96W	722	573	79,4	539	157	29,1	343	63,6	15	2,8	21	3,9	3	0,6
		LW96L	722	573	79,4	550	153	27,8	327	59,5	29	5,3	22	4,0	19	3,5
		LW91L	733	579	83,5	568	156	27,5	356	62,7	23	4,0	22	3,9	11	1,9
		BW94Z	743	599	90,3	592	171	28,9	351	59,3	22	3,7	33	5,6	15	2,5
071	MOLZHAIN	LW96W	413	312	75,5	303	84	27,7	187	61,7	11	3,6	19	6,3	2	0,7
		LW96L	413	312	75,5	305	93	30,5	173	56,7	16	5,2	17	5,6	6	2,0
		LW91L	385	306	88,2	303	110	36,3	159	52,5	20	6,6	11	3,6	3	1,0
		BW94Z	393	287	85,7	285	79	27,7	169	59,3	17	6,0	12	4,2	8	2,8
073	NAUROTH	LW96W	863	615	71,3	598	132	22,1	402	67,2	29	4,8	30	5,0	5	0,8
		LW96L	863	615	71,3	601	132	22,0	377	62,7	34	5,7	29	4,8	29	4,8
		LW91L	826	561	72,3	546	154	28,2	330	60,4	27	4,9	20	3,7	15	2,7
		BW94Z	885	571	81,3	569	170	29,9	334	58,7	35	6,2	20	3,5	10	1,8

noch : 13. Ergebnisse der kreisangehörigen Gemeinden

noch: 132 Landkreis Altenkirchen (Ww.)

Schl. Nr.	Gemeinde	Wahl	Wahlberechtigte	Wähler	Wahlbeteiligung	Gültige Stimmen	Von den gültigen Stimmen entfielen auf									
							SPD		CDU		F.D.P.		GRÜNE		Sonstige	
							Anzahl	%	Anzahl	%	Anz.	%	Anz.	%	Anz.	%
095	ROSENHEIM (LK.ALTENK.)	LW96W	573	427	74,5	416	101	24,3	259	62,3	29	7,0	21	5,0	6	1,4
		LW96L	573	427	74,5	421	100	23,8	250	59,4	38	9,0	18	4,3	15	3,6
		LW91L	563	397	77,7	388	118	30,4	216	55,7	30	7,7	13	3,4	11	2,8
		BW94Z	568	443	87,9	437	120	27,5	270	61,8	26	5,9	12	2,7	9	2,1
107	STEINEBACH/SIEG	LW96W	1 013	755	74,5	735	212	28,8	460	62,6	23	3,1	35	4,8	5	0,7
		LW96L	1 013	755	74,5	734	223	30,4	422	57,5	33	4,5	29	4,0	27	3,7
		LW91L	999	716	76,9	705	207	29,4	428	60,7	33	4,7	22	3,1	15	2,1
		BW94Z	1 021	769	87,3	764	241	31,5	468	61,3	15	2,0	22	2,9	18	2,4
108	STEINEROTH	LW96W	473	345	72,9	326	101	31,0	195	59,8	2	0,6	24	7,4	4	1,2
		LW96L	473	345	72,9	333	110	33,0	186	55,9	6	1,8	17	5,1	14	4,2
		LW91L	439	331	77,2	321	111	34,6	181	56,4	7	2,2	19	5,9	3	0,9
		BW94Z	453	347	83,4	344	104	30,2	199	57,8	8	2,3	24	7,0	9	2,6
	ZUSAMMEN	LW96W	8 204	6 216	75,8	5 999	1 705	28,4	3 737	62,3	231	3,9	267	4,5	59	1,0
		LW96L	8 204	6 216	75,8	6 043	1 742	28,8	3 504	58,0	337	5,6	248	4,1	212	3,5
		LW91L	7 889	5 706	78,9	5 586	1 807	32,3	3 167	56,7	310	5,5	196	3,5	106	1,9
		BW94Z	8 152	6 025	86,7	5 959	1 862	31,2	3 458	58,0	277	4,6	218	3,7	144	2,4
06	VG HAMM (SIEG)															
007	BIRKENBEUL	LW96W	359	258	71,9	251	108	43,0	93	37,1	12	4,8	30	12,0	8	3,2
		LW96L	359	258	71,9	255	116	45,5	77	30,2	19	7,5	26	10,2	17	6,7
		LW91L	324	228	74,8	226	127	56,2	62	27,4	21	9,3	11	4,9	5	2,2
		BW94Z	342	246	78,8	243	116	47,7	77	31,7	24	9,9	17	7,0	9	3,7
010	BITZEN	LW96W	626	426	68,1	417	273	65,5	91	21,8	17	4,1	30	7,2	6	1,4
		LW96L	626	426	68,1	418	270	64,6	74	17,7	26	6,2	30	7,2	18	4,3
		LW91L	614	389	69,2	387	259	66,9	69	17,8	21	5,4	23	5,9	15	3,9
		BW94Z	627	445	79,9	442	286	64,7	103	23,3	24	5,4	24	5,4	5	1,1
013	BREITSCHIEDT	LW96W	638	490	76,8	480	254	52,9	152	31,7	25	5,2	47	9,8	2	0,4
		LW96L	638	490	76,8	482	245	50,8	133	27,6	41	8,5	38	7,9	25	5,2
		LW91L	611	415	73,1	410	254	62,0	79	19,3	55	13,4	16	3,9	6	1,5
		BW94Z	650	469	79,1	461	256	55,5	122	26,5	45	9,8	27	5,9	11	2,4
014	BRUCHERTSEIFEN	LW96W	496	344	69,4	340	168	49,4	113	33,2	21	6,2	37	10,9	1	0,3
		LW96L	496	344	69,4	339	168	49,6	91	26,8	32	9,4	34	10,0	14	4,1
		LW91L	437	292	69,0	289	174	60,2	69	23,9	22	7,6	18	6,2	6	2,1
		BW94Z	467	358	82,1	355	195	54,9	92	25,9	25	7,0	30	8,5	13	3,7
028	ETZBACH	LW96W	682	459	67,3	438	254	58,0	135	30,8	18	4,1	31	7,1		
		LW96L	682	459	67,3	447	255	57,0	116	26,0	27	6,0	27	6,0	22	4,9
		LW91L	653	447	75,4	440	280	63,6	103	23,4	29	6,6	13	3,0	15	3,4
		BW94Z	707	501	78,8	496	274	55,2	154	31,0	18	3,6	30	6,0	20	4,0
034	FORST	LW96W	453	312	68,9	298	189	63,4	77	25,8	16	5,4	14	4,7	2	0,7
		LW96L	453	312	68,9	307	185	60,3	74	24,1	14	4,6	21	6,8	13	4,2
		LW91L	435	303	73,0	301	199	66,1	53	17,6	21	7,0	18	6,0	10	3,3
		BW94Z	467	339	82,1	337	220	65,3	75	22,3	20	5,9	16	4,7	6	1,8
038	FUERTHEN	LW96W	896	604	67,4	586	352	60,1	160	27,3	25	4,3	42	7,2	7	1,2
		LW96L	896	604	67,4	589	353	59,9	143	24,3	29	4,9	36	6,1	28	4,8
		LW91L	851	560	70,4	553	354	64,0	128	23,1	25	4,5	25	4,5	21	3,8
		BW94Z	879	621	78,4	618	369	59,7	169	27,3	27	4,4	31	5,0	22	3,6
044	HAMM (SIEG)	LW96W	2 430	1 702	70,0	1 650	665	40,3	758	45,9	132	8,0	83	5,0	12	0,7
		LW96L	2 430	1 702	70,0	1 664	660	39,7	703	42,2	162	9,7	80	4,8	59	3,5
		LW91L	2 364	1 510	71,0	1 491	699	46,9	570	38,2	131	8,8	57	3,8	34	2,3
		BW94Z	2 428	1 619	78,2	1 599	705	44,1	691	43,2	106	6,6	59	3,7	38	2,4

noch : 13. Ergebnisse der kreisangehörigen Gemeinden

noch: 132 Landkreis Altenkirchen (Ww.)

Schl. Nr.	Gemeinde	Wahl	Wahlberechtigte	Wähler	Wahlbeteiligung	Gültige Stimmen	Von den gültigen Stimmen entfielen auf									
							SPD		CDU		F.D.P.		GRÜNE		Sonstige	
							Anzahl	%	Anzahl	%	Anz.	%	Anz.	%	Anz.	%
077	NIEDERIRSEN	LW96W	82	52	63,4	51	19	37,3	24	47,1	4	7,8	4	7,8		
		LW96L	82	52	63,4	52	20	38,5	20	38,5	6	11,5	3	5,8	3	5,8
		LW91L	86	52	63,4	52	28	53,8	15	28,8	6	11,5	3	5,8		
		BW94Z	85	66	82,5	63	21	33,3	25	39,7	3	4,8	8	12,7	6	9,5
091	PRACHT	LW96W	1 020	721	70,7	703	408	58,0	235	33,4	30	4,3	25	3,6	5	0,7
		LW96L	1 020	721	70,7	712	414	58,1	209	29,4	42	5,9	25	3,5	22	3,1
		LW91L	1 005	642	71,7	637	389	61,1	177	27,8	27	4,2	26	4,1	18	2,8
		BW94Z	1 016	741	82,4	731	413	56,5	208	28,5	48	6,6	32	4,4	30	4,1
096	ROTH	LW96W	1 120	764	68,2	746	267	35,8	413	55,4	33	4,4	31	4,2	2	0,3
		LW96L	1 120	764	68,2	754	266	35,3	373	49,5	57	7,6	29	3,8	29	3,8
		LW91L	1 053	676	70,3	665	290	43,6	300	45,1	37	5,6	22	3,3	16	2,4
		BW94Z	1 071	685	75,4	672	269	40,0	329	49,0	36	5,4	22	3,3	16	2,4
102	SEELBACH B.HAMM (SIEG)	LW96W	123	94	76,4	92	38	41,3	41	44,6	3	3,3	10	10,9		
		LW96L	123	94	76,4	93	26	28,0	40	43,0	9	9,7	13	14,0	5	5,4
		LW91L	109	74	75,5	74	25	33,8	31	41,9	5	6,8	8	10,8	5	6,8
		BW94Z	119	88	83,0	87	35	40,2	36	41,4	6	6,9	9	10,3	1	1,1
	ZUSAMMEN	LW96W	8 925	6 226	69,8	6 052	2 995	49,5	2 292	37,9	336	5,6	384	6,3	45	0,7
		LW96L	8 925	6 226	69,8	6 112	2 978	48,7	2 053	33,6	464	7,6	362	5,9	255	4,2
		LW91L	8 542	5 588	71,4	5 525	3 078	55,7	1 656	30,0	400	7,2	240	4,3	151	2,7
		BW94Z	8 858	6 178	79,2	6 104	3 159	51,8	2 081	34,1	382	6,3	305	5,0	177	2,9
07	VG KIRCHEN (SIEG)															
012	BRACHBACH	LW96W	2 066	1 424	68,9	1 393	521	37,4	783	56,2	27	1,9	62	4,5		
		LW96L	2 066	1 424	68,9	1 395	523	37,5	724	51,9	50	3,6	64	4,6	34	2,4
		LW91L	2 099	1 460	73,4	1 445	641	44,4	693	48,0	41	2,8	45	3,1	25	1,7
		BW94Z	2 109	1 497	84,3	1 485	575	38,7	731	49,2	74	5,0	68	4,6	37	2,5
037	FRIESENHAGEN	LW96W	1 347	947	70,3	924	165	17,9	645	69,8	39	4,2	75	8,1		
		LW96L	1 347	947	70,3	926	157	17,0	596	64,4	70	7,6	71	7,7	32	3,5
		LW91L	1 315	924	79,4	916	188	20,5	610	66,6	54	5,9	43	4,7	21	2,3
		BW94Z	1 334	966	84,3	963	208	21,6	645	67,0	40	4,2	55	5,7	15	1,6
045	HARBACH	LW96W	434	312	71,9	305	131	43,0	154	50,5	3	1,0	17	5,6		
		LW96L	434	312	71,9	306	111	36,3	162	52,9	6	2,0	22	7,2	5	1,6
		LW91L	418	317	81,7	312	112	35,9	173	55,4	11	3,5	11	3,5	5	1,6
		BW94Z	421	336	89,6	332	134	40,4	164	49,4	12	3,6	20	6,0	2	0,6
063	KIRCHEN (SIEG)	LW96W	7 310	5 180	70,9	5 033	1 898	37,7	2 522	50,1	288	5,7	325	6,5		
		LW96L	7 310	5 180	70,9	5 051	1 878	37,2	2 333	46,2	415	8,2	299	5,9	126	2,5
		LW91L	7 445	5 013	75,5	4 942	2 127	43,0	2 111	42,7	362	7,3	264	5,3	78	1,6
		BW94Z	7 346	4 926	82,8	4 883	1 946	39,9	2 274	46,6	319	6,5	243	5,0	101	2,1
072	MUDERSBACH	LW96W	4 831	2 994	62,0	2 893	1 329	45,9	1 299	44,9	112	3,9	153	5,3		
		LW96L	4 831	2 994	62,0	2 938	1 298	44,2	1 226	41,7	141	4,8	173	5,9	100	3,4
		LW91L	4 816	2 996	67,3	2 966	1 488	50,2	1 185	40,0	114	3,8	133	4,5	46	1,6
		BW94Z	4 863	3 333	79,8	3 294	1 553	47,1	1 322	40,1	162	4,9	165	5,0	92	2,8
076	NIEDERFISCHBACH	LW96W	3 525	2 651	75,2	2 595	1 330	51,3	1 145	44,1	44	1,7	76	2,9		
		LW96L	3 525	2 651	75,2	2 603	1 165	44,8	1 163	44,7	115	4,4	116	4,5	44	1,7
		LW91L	3 569	2 552	79,4	2 525	1 136	45,0	1 199	47,5	62	2,5	89	3,5	39	1,5
		BW94Z	3 560	2 429	83,6	2 415	1 034	42,8	1 176	48,7	77	3,2	99	4,1	29	1,2
	ZUSAMMEN	LW96W	19 513	13 508	69,2	13 143	5 374	40,9	6 548	49,8	513	3,9	708	5,4		
		LW96L	19 513	13 508	69,2	13 219	5 132	38,8	6 204	46,9	797	6,0	745	5,6	341	2,6
		LW91L	19 662	13 262	74,3	13 106	5 692	43,4	5 971	45,6	644	4,9	585	4,5	214	1,6
		BW94Z	19 633	13 487	82,6	13 372	5 450	40,8	6 312	47,2	684	5,1	650	4,9	276	2,1

noch : 13. Ergebnisse der kreisangehörigen Gemeinden

noch: 132 Landkreis Altenkirchen (Ww.)

133 Landkreis Bad Kreuznach

Schl. Nr.	Gemeinde	Wahl	Wahlberechtigte	Wähler	Wahlbeteiligung	Gültige Stimmen	Von den gültigen Stimmen entfielen auf										
							SPD		CDU		F.D.P.		GRÜNE		Sonstige		
							Anzahl	%	Anzahl	%	Anz.	%	Anz.	%	Anz.	%	Anz.
08	VG WISSEN																
008	BIRKEN-HONIGSSESSEN	LW96W	1 935	1 397	72,2	1 357	426	31,4	819	60,4	51	3,8	58	4,3	3	0,2	
		LW96L	1 935	1 397	72,2	1 339	423	31,6	771	57,6	61	4,6	61	4,6	23	1,7	
		LW91L	1 890	1 330	76,3	1 312	485	37,0	721	55,0	48	3,7	41	3,1	17	1,3	
		BW94Z	1 912	1 342	82,1	1 325	444	33,5	747	56,4	47	3,5	64	4,8	23	1,7	
054	HOEVELS	LW96W	501	332	66,3	325	131	40,3	168	51,7	4	1,2	21	6,5	1	0,3	
		LW96L	501	332	66,3	322	132	41,0	157	48,8	5	1,6	17	5,3	11	3,4	
		LW91L	513	365	76,4	361	160	44,3	173	47,9	15	4,2	6	1,7	7	1,9	
		BW94Z	507	358	77,5	356	145	40,7	172	48,3	13	3,7	13	3,7	13	3,7	
080	KATZWINKEL (SIEG)	LW96W	1 485	1 046	70,4	1 004	365	36,4	545	54,3	32	3,2	61	6,1	1	0,1	
		LW96L	1 485	1 046	70,4	1 005	361	35,9	516	51,3	51	5,1	58	5,8	19	1,9	
		LW91L	1 417	996	76,2	987	381	38,6	514	52,1	41	4,2	44	4,5	7	0,7	
		BW94Z	1 474	1 045	80,1	1 040	365	35,1	574	55,2	45	4,3	39	3,8	17	1,6	
011	MITTELHOF	LW96W	762	533	69,9	519	174	33,5	298	57,4	22	4,2	24	4,6	1	0,2	
		LW96L	762	533	69,9	513	168	32,7	278	54,2	36	7,0	21	4,1	10	1,9	
		LW91L	709	472	74,9	464	151	32,5	265	57,1	25	5,4	14	3,0	9	1,9	
		BW94Z	767	517	78,9	513	159	31,0	289	56,3	24	4,7	26	5,1	15	2,9	
105	SELBACH (SIEG)	LW96W	600	422	70,3	395	148	37,5	219	55,4	10	2,5	17	4,3	1	0,3	
		LW96L	600	422	70,3	391	154	39,4	192	49,1	13	3,3	19	4,9	13	3,3	
		LW91L	576	409	76,2	403	160	39,7	218	54,1	12	3,0	11	2,7	2	0,5	
		BW94Z	611	433	82,8	428	148	34,6	234	54,7	21	4,9	17	4,0	8	1,9	
117	WISSEN,ST	LW96W	6 561	4 727	72,0	4 593	1 640	35,7	2 559	55,7	162	3,5	196	4,3	36	0,8	
		LW96L	6 561	4 727	72,0	4 584	1 596	34,8	2 396	52,3	252	5,5	239	5,2	101	2,2	
		LW91L	6 619	4 155	73,6	4 115	1 649	40,1	1 993	48,4	231	5,6	154	3,7	88	2,1	
		BW94Z	6 650	4 022	78,0	3 984	1 524	38,3	1 973	49,5	223	5,6	183	4,6	81	2,0	
	ZUSAMMEN	LW96W	11 844	8 457	71,4	8 193	2 884	35,2	4 608	56,2	281	3,4	377	4,6	43	0,5	
		LW96L	11 844	8 457	71,4	8 154	2 834	34,8	4 310	52,9	418	5,1	415	5,1	177	2,2	
		LW91L	11 724	7 727	74,7	7 642	2 986	39,1	3 884	50,8	372	4,9	270	3,5	130	1,7	
		BW94Z	11 921	7 717	79,3	7 646	2 785	36,4	3 989	52,2	373	4,9	342	4,5	157	2,1	
133	LK BAD KREUZNACH																
006	BAD KREUZNACH,ST	LW96W	31 158	18 889	60,6	18 301	7 193	39,3	7 768	42,4	1 390	7,6	1 642	9,0	308	1,7	
		LW96L	31 158	18 889	60,6	18 514	7 108	38,4	6 979	37,7	2 006	10,8	1 484	8,0	937	5,1	
		LW91L	30 871	17 283	62,1	17 064	7 903	46,3	5 958	34,9	1 525	8,9	1 265	7,4	413	2,4	
		BW94Z	31 129	18 705	70,9	18 475	7 692	41,6	7 236	39,2	1 534	8,3	1 298	7,0	715	3,9	
052	KIRN,ST	LW96W	7 161	4 937	68,9	4 777	2 596	54,3	1 741	36,4	178	3,7	230	4,8	32	0,7	
		LW96L	7 161	4 937	68,9	4 782	2 352	49,2	1 612	33,7	374	7,8	219	4,6	225	4,7	
		LW91L	7 188	4 469	67,7	4 399	2 559	58,2	1 274	29,0	262	6,0	247	5,6	57	1,3	
		BW94Z	7 252	4 860	76,8	4 793	2 479	51,7	1 697	35,4	255	5,3	211	4,4	151	3,2	
01	VG BAD KREUZNACH																
012	BIEBELSHEIM	LW96W	391	280	71,6	271	123	45,4	105	38,7	27	10,0	12	4,4	4	1,5	
		LW96L	391	280	71,6	273	114	41,8	82	30,0	54	19,8	14	5,1	9	3,3	
		LW91L	389	249	67,5	244	127	52,0	63	25,8	29	11,9	24	9,8	1	0,4	
		BW94Z	387	286	84,4	278	133	47,8	94	33,8	36	12,9	10	3,6	5	1,8	
031	FREI-LAUBERSHEIM	LW96W	815	579	71,0	551	234	42,5	203	36,8	75	13,6	30	5,4	9	1,6	
		LW96L	815	579	71,0	562	234	41,6	184	32,7	93	16,5	21	3,7	30	5,3	
		LW91L	811	499	67,2	488	231	47,3	163	33,4	64	13,1	23	4,7	7	1,4	
		BW94Z	813	573	84,0	559	247	44,2	224	40,1	56	10,0	14	2,5	18	3,2	
032	FUERFELD	LW96W	1 180	752	63,7	726	312	43,0	250	34,4	83	11,4	67	9,2	14	1,9	
		LW96L	1 180	752	63,7	734	301	41,0	213	29,0	116	15,8	65	8,9	39	5,3	
		LW91L	1 146	712	66,0	706	368	52,1	198	28,0	61	8,6	56	7,9	23	3,3	
		BW94Z	1 178	839	78,4	820	380	46,3	289	35,2	63	7,7	58	7,1	30	3,7	



noch : 13. Ergebnisse der kreisangehörigen Gemeinden

noch: 133 Landkreis Bad Kreuznach

Schl. Nr.	Gemeinde	Wahl	Wahlberechtigte	Wähler	Wahlbeteiligung	Gültige Stimmen	Von den gültigen Stimmen entfielen auf									
							SPD		CDU		F.D.P.		GRÜNE		Sonstige	
							Anzahl	%	Anzahl	%	Anz.	%	Anz.	%	Anz.	%
037	HACKENHEIM	LW96W	1 464	1 149	78,5	1 113	327	29,4	612	55,0	85	7,6	75	6,7	14	1,3
		LW96L	1 464	1 149	78,5	1 130	323	28,6	584	51,7	109	9,6	60	5,3	54	4,8
		LW91L	1 392	1 012	80,2	993	323	32,5	520	52,4	76	7,7	52	5,2	22	2,2
		BW94Z	1 428	1 071	87,6	1 061	294	27,7	620	58,4	74	7,0	48	4,5	25	2,4
069	NEU-BAMBERG	LW96W	759	606	79,8	593	298	50,3	214	36,1	33	5,6	47	7,9	1	0,2
		LW96L	759	606	79,8	600	305	50,8	200	33,3	32	5,3	38	6,3	25	4,2
		LW91L	711	523	80,6	512	263	51,4	174	34,0	34	6,6	36	7,0	5	1,0
		BW94Z	748	577	90,9	572	276	48,3	223	39,0	28	4,9	34	5,9	11	1,9
078	PFAFFEN-SCHWABENHEIM	LW96W	819	596	72,8	572	230	40,2	221	38,6	69	12,1	44	7,7	8	1,4
		LW96L	819	596	72,8	585	237	40,5	193	33,0	89	15,2	39	6,7	27	4,6
		LW91L	762	546	77,8	539	265	49,2	162	30,1	46	8,5	55	10,2	11	2,0
		BW94Z	797	608	86,4	603	271	44,9	218	36,2	65	10,8	36	6,0	13	2,2
080	PLEITERSHEIM	LW96W	205	154	75,1	147	78	53,1	47	32,0	8	5,4	11	7,5	3	2,0
		LW96L	205	154	75,1	150	82	54,7	49	32,7	5	3,3	11	7,3	3	2,0
		LW91L	171	139	83,7	137	82	59,9	41	29,9	6	4,4	8	5,8		
		BW94Z	200	155	82,4	154	81	52,6	51	33,1	9	5,8	6	3,9	7	4,5
104	TIEFENTHAL	LW96W	78	56	71,8	55	33	60,0	11	20,0	4	7,3	6	10,9	1	1,8
		LW96L	78	56	71,8	55	33	60,0	13	23,6	3	5,5	5	9,1	1	1,8
		LW91L	73	55	76,4	55	32	58,2	11	20,0	4	7,3	6	10,9	2	3,6
		BW94Z	81	58	85,3	57	35	61,4	12	21,1	2	3,5	5	8,8	3	5,3
106	VOLXHEIM	LW96W	761	576	75,7	562	296	52,7	172	30,6	51	9,1	32	5,7	11	2,0
		LW96L	761	576	75,7	566	285	50,4	144	25,4	80	14,1	28	4,9	29	5,1
		LW91L	737	500	76,2	496	285	57,5	134	27,0	45	9,1	19	3,8	13	2,6
		BW94Z	752	529	86,6	524	270	51,5	178	34,0	35	6,7	23	4,4	18	3,4
	ZUSAMMEN	LW96W	6 472	4 748	73,4	4 590	1 931	42,1	1 835	40,0	435	9,5	324	7,1	65	1,4
		LW96L	6 472	4 748	73,4	4 655	1 914	41,1	1 662	35,7	581	12,5	281	6,0	217	4,7
		LW91L	6 192	4 235	74,3	4 170	1 976	47,4	1 466	35,2	365	8,8	279	6,7	84	2,0
		BW94Z	6 384	4 696	85,1	4 628	1 987	42,9	1 909	41,2	368	8,0	234	5,1	130	2,8
02	VG BAD MUENSTER A.S.-E.															
003	ALTENBAMBERG	LW96W	566	414	73,1	401	189	47,1	146	36,4	24	6,0	31	7,7	11	2,7
		LW96L	566	414	73,1	408	187	45,8	135	33,1	33	8,1	29	7,1	24	5,9
		LW91L	542	377	74,8	373	196	52,5	125	33,5	24	6,4	21	5,6	7	1,9
		BW94Z	541	383	82,5	379	162	42,7	162	42,7	24	6,3	20	5,3	11	2,9
007	BAD MUENSTER A.S.-EB.,ST	LW96W	3 089	2 259	73,1	2 161	844	39,1	875	40,5	212	9,8	186	8,6	44	2,0
		LW96L	3 089	2 259	73,1	2 205	825	37,4	803	36,4	268	12,2	177	8,0	132	6,0
		LW91L	2 991	1 845	73,2	1 811	822	45,4	667	36,8	157	8,7	127	7,0	38	2,1
		BW94Z	3 077	1 921	78,8	1 907	767	40,2	783	41,1	166	8,7	123	6,4	68	3,6
027	DUCHROTH	LW96W	483	356	73,7	344	155	45,1	112	32,6	40	11,6	31	9,0	6	1,7
		LW96L	483	356	73,7	347	161	46,4	94	27,1	54	15,6	19	5,5	19	5,5
		LW91L	486	353	75,9	349	192	55,0	85	24,4	58	16,6	12	3,4	2	0,6
		BW94Z	486	370	81,0	365	184	50,4	107	29,3	51	14,0	16	4,4	7	1,9
030	FEILBINGERT	LW96W	1 226	984	80,3	966	438	45,3	346	35,8	119	12,3	52	5,4	11	1,1
		LW96L	1 226	984	80,3	969	436	45,0	340	35,1	102	10,5	47	4,9	44	4,5
		LW91L	1 232	915	80,3	901	417	46,3	354	39,3	78	8,7	43	4,8	9	1,0
		BW94Z	1 253	938	87,0	934	440	47,1	373	39,9	69	7,4	34	3,6	18	1,9
039	HALLGARTEN	LW96W	594	463	77,9	445	198	44,5	196	44,0	15	3,4	30	6,7	6	1,3
		LW96L	594	463	77,9	453	202	44,6	191	42,2	15	3,3	21	4,6	24	5,3
		LW91L	601	419	75,2	413	190	46,0	191	46,2	10	2,4	14	3,4	8	1,9
		BW94Z	582	455	86,3	452	203	44,9	200	44,2	14	3,1	16	3,5	19	4,2
045	HOCHSTAETTEN	LW96W	529	388	73,3	372	187	50,3	134	36,0	23	6,2	24	6,5	4	1,1
		LW96L	529	388	73,3	377	169	44,8	118	31,3	30	8,0	25	6,6	35	9,3
		LW91L	544	386	75,4	378	212	56,1	123	32,5	19	5,0	11	2,9	13	3,4
		BW94Z	537	424	85,7	423	205	48,5	162	38,3	19	4,5	17	4,0	20	4,7

noch : 13. Ergebnisse der kreisangehörigen Gemeinden

noch: 133 Landkreis Bad Kreuznach

Schl. Nr.	Gemeinde	Wahl	Wahlberechtigte	Wähler	Wahlbeteiligung	Gültige Stimmen	Von den gültigen Stimmen entfielen auf									
							SPD		CDU		F.D.P.		GRÜNE		Sonstige	
							Anzahl	%	Anzahl	%	Anz.	%	Anz.	%	Anz.	%
070	NIEDERHAUSEN	LW96W	477	367	76,9	359	194	54,0	110	30,6	30	8,4	24	6,7	1	0,3
		LW96L	477	367	76,9	364	206	56,6	94	25,8	38	10,4	20	5,5	6	1,6
		LW91L	449	336	78,3	334	203	60,8	78	23,4	32	9,6	16	4,8	5	1,5
		BW94Z	466	366	87,1	364	192	52,7	121	33,2	29	8,0	19	5,2	3	0,8
071	NORHEIM	LW96W	1 244	956	76,8	914	401	43,9	346	37,9	67	7,3	84	9,2	16	1,8
		LW96L	1 244	956	76,8	937	411	43,9	320	34,2	88	9,4	66	7,0	52	5,5
		LW91L	1 273	878	75,6	860	390	45,3	301	35,0	81	9,4	57	6,6	31	3,6
		BW94Z	1 251	854	83,2	844	354	41,9	334	39,6	62	7,3	57	6,8	37	4,4
074	OBERHAUSEN AN DER NAHE	LW96W	329	242	73,6	229	109	47,6	77	33,6	23	10,0	18	7,9	2	0,9
		LW96L	329	242	73,6	235	110	46,8	61	26,0	33	14,0	12	5,1	19	8,1
		LW91L	297	224	80,9	222	117	52,7	63	28,4	20	9,0	13	5,9	9	4,1
		BW94Z	323	242	84,9	240	110	45,8	87	36,3	21	8,8	13	5,4	9	3,8
105	TRAISEN	LW96W	463	343	74,1	327	170	52,0	102	31,2	22	6,7	29	8,9	4	1,2
		LW96L	463	343	74,1	335	173	51,6	89	26,6	33	9,9	20	6,0	20	6,0
		LW91L	466	324	73,8	319	184	57,7	69	21,6	32	10,0	33	10,3	1	0,3
		BW94Z	473	366	83,0	359	194	54,0	103	28,7	35	9,7	19	5,3	8	2,2
	ZUSAMMEN	LW96W	9 000	6 772	75,2	6 518	2 885	44,3	2 444	37,5	575	8,8	509	7,8	105	1,6
		LW96L	9 000	6 772	75,2	6 630	2 880	43,4	2 245	33,9	694	10,5	436	6,6	375	5,7
		LW91L	8 881	6 057	75,6	5 960	2 923	49,0	2 056	34,5	511	8,6	347	5,8	123	2,1
		BW94Z	8 989	6 319	82,8	6 267	2 811	44,9	2 432	38,8	490	7,8	334	5,3	200	3,2
03	VG KIRN-LAND															
008	BAERENBACH	LW96W	406	325	80,0	313	185	59,1	92	29,4	12	3,8	24	7,7		
		LW96L	406	325	80,0	318	165	51,9	86	27,0	29	9,1	26	8,2	12	3,8
		LW91L	379	286	80,6	285	177	62,1	69	24,2	11	3,9	14	4,9	14	4,9
		BW94Z	398	317	85,9	313	170	54,3	98	31,3	14	4,5	23	7,3	8	2,6
010	BECHERBACH BEI KIRN	LW96W	351	259	73,8	252	156	61,9	54	21,4	14	5,6	27	10,7	1	0,4
		LW96L	351	259	73,8	253	125	49,4	51	20,2	47	18,6	26	10,3	4	1,6
		LW91L	352	283	82,3	280	163	58,2	63	22,5	29	10,4	21	7,5	4	1,4
		BW94Z	355	281	84,9	277	147	53,1	70	25,3	31	11,2	22	7,9	7	2,5
016	BRAUWEILER	LW96W	75	52	69,3	50	21	42,0	14	28,0	7	14,0	8	16,0		
		LW96L	75	52	69,3	50	20	40,0	17	34,0	8	16,0	2	4,0	3	6,0
		LW91L	73	57	80,3	56	32	57,1	18	32,1	2	3,6	4	7,1		
		BW94Z	72	47	71,2	46	22	47,8	15	32,6	4	8,7	3	6,5	2	4,3
201	BRUSCHIED	LW96W	247	163	66,0	156	53	34,0	75	48,1	15	9,6	13	8,3		
		LW96L	247	163	66,0	161	50	31,1	71	44,1	23	14,3	9	5,6	8	5,0
		LW91L	256	166	67,2	166	61	36,7	91	54,8	5	3,0	3	1,8	6	3,6
		BW94Z	250	185	81,5	181	58	32,0	97	53,6	11	6,1	7	3,9	8	4,4
038	HAHNENBACH	LW96W	517	377	72,9	365	229	62,7	96	26,3	17	4,7	21	5,8	2	0,5
		LW96L	517	377	72,9	370	211	57,0	91	24,6	29	7,8	17	4,6	22	5,9
		LW91L	467	333	73,3	328	226	68,9	75	22,9	10	3,0	9	2,7	8	2,4
		BW94Z	518	380	78,2	377	227	60,2	112	29,7	13	3,4	14	3,7	11	2,9
041	HEIMWEILER	LW96W	351	267	76,1	258	161	62,4	56	21,7	20	7,8	20	7,8	1	0,4
		LW96L	351	267	76,1	262	136	51,9	57	21,8	33	12,6	15	5,7	21	8,0
		LW91L	346	260	76,0	255	169	66,3	41	16,1	28	11,0	13	5,1	4	1,6
		BW94Z	346	273	82,0	269	142	52,8	68	25,3	28	10,4	17	6,3	14	5,2
042	HEINZENBERG	LW96W	27	23	85,2	23	7	30,4	16	69,6						
		LW96L	27	23	85,2	23	5	21,7	12	52,2	5	21,7			1	4,3
		LW91L	23	14	93,3	14	5	35,7	9	64,3						
		BW94Z	27	18	100,0	18	2	11,1	14	77,8	2	11,1				

noch: 13. Ergebnisse der kreisangehörigen Gemeinden

noch: 133 Landkreis Bad Kreuznach

Schl. Nr.	Gemeinde	Wahl	Wahlberechtigte	Wähler	Wahlbeteiligung	Gültige Stimmen	Von den gültigen Stimmen entfielen auf									
							SPD		CDU		F.D.P.		GRÜNE		Sonstige	
							Anzahl	%	Anzahl	%	Anz.	%	Anz.	%	Anz.	%
043	HENNWEILER	LW96W	1 011	772	76,4	749	466	62,2	210	28,0	22	2,9	51	6,8		
		LW96L	1 011	772	76,4	756	436	57,7	202	26,7	36	4,8	44	5,8	38	5,0
		LW91L	988	729	79,8	718	447	62,3	195	27,2	19	2,6	38	5,3	19	2,6
		BW94Z	993	743	84,5	733	435	59,3	232	31,7	22	3,0	27	3,7	17	2,3
046	HOCHSTETTEN-DHAUN	LW96W	1 248	908	72,8	875	558	63,8	205	23,4	38	4,3	66	7,5	8	0,9
		LW96L	1 248	908	72,8	883	523	59,2	177	20,0	80	9,1	58	6,6	45	5,1
		LW91L	1 236	823	72,7	809	556	68,7	132	16,3	63	7,8	49	6,1	9	1,1
		BW94Z	1 227	872	82,1	860	531	61,7	202	23,5	60	7,0	37	4,3	30	3,5
047	HORBACH	LW96W	35	25	71,4	25	18	72,0	3	12,0	1	4,0	3	12,0		
		LW96L	35	25	71,4	25	17	68,0	3	12,0	3	12,0	2	8,0		
		LW91L	38	29	78,4	29	20	69,0	6	20,7	3	10,3				
		BW94Z	37	24	72,7	24	17	70,8	5	20,8	1	4,2	1	4,2		
202	KELLENBACH	LW96W	222	179	80,6	172	117	68,0	34	19,8	8	4,7	12	7,0	1	0,6
		LW96L	222	179	80,6	175	108	61,7	28	16,0	19	10,9	11	6,3	9	5,1
		LW91L	223	186	86,9	182	133	73,1	18	9,9	17	9,3	10	5,5	4	2,2
		BW94Z	223	173	84,8	173	125	72,3	27	15,6	11	6,4	7	4,0	3	1,7
203	KOENIGSAU	LW96W	78	65	83,3	63	55	87,3	5	7,9			3	4,8		
		LW96L	78	65	83,3	64	50	78,1	3	4,7	4	6,3			7	10,9
		LW91L	79	61	81,3	60	55	91,7	4	6,7			1	1,7		
		BW94Z	79	55	85,9	54	38	70,4	14	25,9	1	1,9			1	1,9
059	LIMBACH	LW96W	251	159	63,3	150	72	48,0	59	39,3	10	6,7	9	6,0		
		LW96L	251	159	63,3	157	62	39,5	44	28,0	26	16,6	9	5,7	16	10,2
		LW91L	270	186	72,1	184	82	44,6	56	30,4	22	12,0	16	8,7	8	4,3
		BW94Z	260	189	76,8	185	80	43,2	63	34,1	21	11,4	10	5,4	11	5,9
063	MECKENBACH	LW96W	319	238	74,6	234	150	64,1	57	24,4	11	4,7	16	6,8		
		LW96L	319	238	74,6	232	141	60,8	50	21,6	23	9,9	10	4,3	8	3,4
		LW91L	317	233	75,9	229	151	65,9	42	18,3	17	7,4	15	6,6	4	1,7
		BW94Z	327	250	81,2	246	155	63,0	59	24,0	14	5,7	14	5,7	4	1,6
073	OBERHAUSEN BEI KIRN	LW96W	734	555	75,6	536	279	52,1	184	34,3	21	3,9	45	8,4	7	1,3
		LW96L	734	555	75,6	538	256	47,6	176	32,7	39	7,2	38	7,1	29	5,4
		LW91L	736	536	78,7	532	277	52,1	178	33,5	20	3,8	37	7,0	20	3,8
		BW94Z	720	540	86,5	537	255	47,5	212	39,5	15	2,8	36	6,7	19	3,5
077	OTZWEILER	LW96W	188	132	70,2	127	93	73,2	15	11,8	8	6,3	11	8,7		
		LW96L	188	132	70,2	127	83	65,4	12	9,4	13	10,2	8	6,3	11	8,7
		LW91L	196	143	76,9	141	106	75,2	12	8,5	12	8,5	7	5,0	4	2,8
		BW94Z	184	132	78,6	130	96	73,8	10	7,7	11	8,5	3	2,3	10	7,7
204	SCHNEPPENBACH	LW96W	225	163	72,4	161	53	32,9	94	58,4	5	3,1	9	5,6		
		LW96L	225	163	72,4	163	46	28,2	94	57,7	6	3,7	7	4,3	10	6,1
		LW91L	232	165	74,0	162	56	34,6	96	59,3	6	3,7	3	1,9	1	0,6
		BW94Z	222	168	80,8	167	44	26,3	108	64,7	5	3,0	6	3,6	4	2,4
205	SCHWARZERDEN	LW96W	219	154	70,3	143	89	62,2	40	28,0	6	4,2	8	5,6		
		LW96L	219	154	70,3	147	86	58,5	33	22,4	9	6,1	10	6,8	9	6,1
		LW91L	241	174	75,7	173	116	67,1	39	22,5	9	5,2	8	4,6	1	0,6
		BW94Z	231	168	78,5	166	95	57,2	47	28,3	12	7,2	9	5,4	3	1,8
096	SIMMERTAL	LW96W	1 464	1 063	72,6	1 040	602	57,9	282	27,1	49	4,7	103	9,9	4	0,4
		LW96L	1 464	1 063	72,6	1 047	575	54,9	220	21,0	121	11,6	73	7,0	58	5,5
		LW91L	1 420	1 025	77,4	1 011	688	68,1	192	19,0	55	5,4	63	6,2	13	1,3
		BW94Z	1 436	1 015	82,1	1 008	590	58,5	292	29,0	61	6,1	47	4,7	18	1,8
113	WEITERSBORN	LW96W	210	173	82,4	170	114	67,1	42	24,7	2	1,2	11	6,5	1	0,6
		LW96L	210	173	82,4	169	115	68,0	34	20,1	4	2,4	9	5,3	7	4,1
		LW91L	212	164	81,6	161	115	71,4	35	21,7	5	3,1	1	0,6	5	3,1
		BW94Z	215	172	86,9	170	116	68,2	38	22,4	5	2,9	9	5,3	2	1,2

noch : 13. Ergebnisse der kreisangehörigen Gemeinden

noch: 133 Landkreis Bad Kreuznach

Schl. Nr.	Gemeinde	Wahl	Wahlberechtigte	Wähler	Wahlbeteiligung	Gültige Stimmen	Von den gültigen Stimmen entfielen auf									
							SPD		CDU		F.D.P.		GRÜNE		Sonstige	
							Anzahl	%	Anzahl	%	Anz.	%	Anz.	%	Anz.	%
	ZUSAMMEN	LW96W	8 178	6 052	74,0	5 862	3 478	59,3	1 633	27,9	266	4,5	460	7,8	25	0,4
		LW96L	8 178	6 052	74,0	5 920	3 210	54,2	1 461	24,7	557	9,4	374	6,3	318	5,4
		LW91L	8 084	5 853	76,9	5 775	3 635	62,9	1 371	23,7	333	5,8	312	5,4	124	2,1
		BW94Z	8 120	6 002	82,5	5 934	3 345	56,4	1 783	30,0	342	5,8	292	4,9	172	2,9
04	VG LANGENLONSHEIM															
018	BRETZENHEIM	LW96W	1 645	1 202	73,1	1 173	457	39,0	489	41,7	122	10,4	93	7,9	12	1,0
		LW96L	1 645	1 202	73,1	1 178	450	38,2	438	37,2	165	14,0	97	8,2	28	2,4
		LW91L	1 638	1 130	74,6	1 114	493	44,3	386	34,6	118	10,6	101	9,1	16	1,4
		BW94Z	1 619	1 137	80,9	1 122	465	41,4	464	41,4	91	8,1	70	6,2	32	2,9
026	DORSHEIM	LW96W	405	316	78,0	307	111	36,2	122	39,7	28	9,1	41	13,4	5	1,6
		LW96L	405	316	78,0	309	107	34,6	114	36,9	29	9,4	42	13,6	17	5,5
		LW91L	336	239	76,4	237	100	42,2	105	44,3	15	6,3	12	5,1	5	2,1
		BW94Z	392	278	85,3	274	107	39,1	117	42,7	27	9,9	16	5,8	7	2,6
035	GULDENTAL	LW96W	1 969	1 516	77,0	1 469	514	35,0	696	47,4	118	8,0	130	8,8	11	0,7
		LW96L	1 969	1 516	77,0	1 492	536	35,9	628	42,1	167	11,2	113	7,6	48	3,2
		LW91L	1 874	1 350	78,8	1 317	562	42,7	540	41,0	86	6,5	92	7,0	37	2,8
		BW94Z	1 952	1 442	86,7	1 427	513	35,9	723	50,7	82	5,7	79	5,5	30	2,1
054	LANGENLONSHEIM	LW96W	2 516	1 829	72,7	1 763	664	37,7	709	40,2	190	10,8	171	9,7	29	1,6
		LW96L	2 516	1 829	72,7	1 794	663	37,0	619	34,5	271	15,1	142	7,9	99	5,5
		LW91L	2 551	1 681	72,6	1 659	698	42,1	622	37,5	201	12,1	92	5,5	46	2,8
		BW94Z	2 541	1 660	79,2	1 643	639	38,9	658	40,0	183	11,1	101	6,1	62	3,8
056	LAUBENHEIM	LW96W	674	517	76,7	501	234	46,7	176	35,1	54	10,8	33	6,6	4	0,8
		LW96L	674	517	76,7	507	215	42,4	153	30,2	78	15,4	40	7,9	21	4,1
		LW91L	667	472	77,8	467	207	44,3	162	34,7	46	9,9	39	8,4	13	2,8
		BW94Z	677	456	82,8	453	174	38,4	175	38,6	45	9,9	30	6,6	29	6,4
087	RUEMELSHEIM	LW96W	915	673	73,6	653	297	45,5	261	40,0	39	6,0	52	8,0	4	0,6
		LW96L	915	673	73,6	655	297	45,3	229	35,0	63	9,6	46	7,0	20	3,1
		LW91L	855	647	79,8	631	275	43,6	271	42,9	33	5,2	41	6,5	11	1,7
		BW94Z	886	655	84,1	653	281	43,0	282	43,2	36	5,5	39	6,0	15	2,3
114	WINDESHEIM	LW96W	1 323	1 006	76,0	977	348	35,6	431	44,1	94	9,6	98	10,0	6	0,6
		LW96L	1 323	1 006	76,0	984	343	34,9	355	36,1	157	16,0	86	8,7	43	4,4
		LW91L	1 335	928	75,6	913	371	40,6	316	34,6	114	12,5	69	7,6	43	4,7
		BW94Z	1 350	979	84,3	967	359	37,1	415	42,9	97	10,0	61	6,3	35	3,6
	ZUSAMMEN	LW96W	9 447	7 059	74,7	6 843	2 625	38,4	2 884	42,1	645	9,4	618	9,0	71	1,0
		LW96L	9 447	7 059	74,7	6 919	2 611	37,7	2 536	36,7	930	13,4	566	8,2	276	4,0
		LW91L	9 256	6 447	75,8	6 338	2 706	42,7	2 402	37,9	613	9,7	446	7,0	171	2,7
		BW94Z	9 417	6 607	82,8	6 539	2 538	38,8	2 834	43,3	561	8,6	396	6,1	210	3,2
05	VG MEISENHEIM															
001	ABTWEILER	LW96W	206	167	81,1	161	74	46,0	53	32,9	13	8,1	19	11,8	2	1,2
		LW96L	206	167	81,1	164	72	43,9	42	25,6	27	16,5	12	7,3	11	6,7
		LW91L	223	154	75,1	149	70	47,0	38	25,5	20	13,4	17	11,4	4	2,7
		BW94Z	220	159	79,9	155	70	45,2	38	24,5	27	17,4	12	7,7	8	5,2
011	BECHERBACH	LW96W	846	729	86,2	693	405	58,4	216	31,2	30	4,3	40	5,8	2	0,3
		LW96L	846	729	86,2	696	382	54,9	191	27,4	47	6,8	37	5,3	39	5,6
		LW91L	823	645	82,2	634	424	66,9	122	19,2	33	5,2	31	4,9	24	3,8
		BW94Z	851	653	87,8	641	374	58,3	177	27,6	32	5,0	33	5,1	25	3,9
017	BREITENHEIM	LW96W	370	250	67,6	241	136	56,4	74	30,7	9	3,7	18	7,5	4	1,7
		LW96L	370	250	67,6	242	136	56,2	57	23,6	18	7,4	11	4,5	20	8,3
		LW91L	367	258	72,3	255	168	65,9	47	18,4	16	6,3	8	3,1	16	6,3
		BW94Z	355	250	75,8	248	124	50,0	94	37,9	14	5,6	4	1,6	12	4,8

noch: 13. Ergebnisse der kreisangehörigen Gemeinden

noch: 133 Landkreis Bad Kreuznach

Schl. Nr.	Gemeinde	Wahl	Wahlberechtigte	Wähler	Wahlbeteiligung	Gültige Stimmen	Von den gültigen Stimmen entfielen auf									
							SPD		CDU		F.D.P.		GRÜNE		Sonstige	
							Anzahl	%	Anzahl	%	Anz.	%	Anz.	%	Anz.	%
020	CALLBACH	LW96W	358	249	69,6	245	153	62,4	70	28,6	4	1,6	17	6,9	1	0,4
		LW96L	358	249	69,6	247	154	62,3	56	22,7	12	4,9	15	6,1	10	4,0
		LW91L	356	262	76,6	257	172	66,9	48	18,7	15	5,8	10	3,9	12	4,7
		BW94Z	359	291	85,8	286	167	58,4	68	23,8	25	8,7	12	4,2	14	4,9
024	DESLOCH	LW96W	336	240	71,4	227	110	48,5	89	39,2	13	5,7	15	6,6		
		LW96L	336	240	71,4	235	104	44,3	70	29,8	34	14,5	16	6,8	11	4,7
		LW91L	337	212	63,9	207	119	57,5	61	29,5	19	9,2	4	1,9	4	1,9
		BW94Z	340	257	78,8	252	117	46,4	95	37,7	13	5,2	11	4,4	16	6,3
049	HUNDSBACH	LW96W	391	241	61,6	232	163	70,3	31	13,4	11	4,7	27	11,6		
		LW96L	391	241	61,6	234	158	67,5	27	11,5	19	8,1	20	8,5	10	4,3
		LW91L	383	248	68,1	244	182	74,6	27	11,1	9	3,7	22	9,0	4	1,6
		BW94Z	387	286	76,7	284	190	66,9	51	18,0	15	5,3	18	6,3	10	3,5
051	JECKENBACH	LW96W	254	179	70,5	172	79	45,9	81	47,1	2	1,2	6	3,5	4	2,3
		LW96L	254	179	70,5	171	76	44,4	74	43,3	2	1,2	6	3,5	13	7,6
		LW91L	252	170	71,7	169	101	59,8	53	31,4	4	2,4	8	4,7	3	1,8
		BW94Z	251	179	77,2	177	90	50,8	69	39,0	9	5,1	6	3,4	3	1,7
058	LETTWEILER	LW96W	194	130	67,0	121	51	42,1	47	38,8	14	11,6	9	7,4		
		LW96L	194	130	67,0	124	55	44,4	44	35,5	17	13,7	5	4,0	3	2,4
		LW91L	204	147	75,8	143	53	37,1	52	36,4	28	19,6	10	7,0		
		BW94Z	197	141	80,1	136	59	43,4	54	39,7	14	10,3	9	6,6		
060	LOELLBACH	LW96W	212	115	54,2	105	66	62,9	27	25,7			12	11,4		
		LW96L	212	115	54,2	108	68	63,0	20	18,5	6	5,6	9	8,3	5	4,6
		LW91L	231	122	54,2	121	97	80,2	10	8,3	4	3,3	7	5,8	3	2,5
		BW94Z	214	129	65,5	125	88	70,4	27	21,6	1	0,8	3	2,4	6	4,8
065	MEISENHEIM,ST	LW96W	2 321	1 379	59,4	1 353	617	45,6	547	40,4	55	4,1	131	9,7	3	0,2
		LW96L	2 321	1 379	59,4	1 352	601	44,5	462	34,2	121	8,9	129	9,5	39	2,9
		LW91L	2 088	1 280	68,1	1 261	636	50,4	409	32,4	95	7,5	94	7,5	27	2,1
		BW94Z	2 354	1 305	65,6	1 284	597	46,5	480	37,4	83	6,5	102	7,9	22	1,7
081	RAUMBACH	LW96W	385	304	79,0	293	129	44,0	105	35,8	20	6,8	36	12,3	3	1,0
		LW96L	385	304	79,0	296	139	47,0	100	33,8	16	5,4	23	7,8	18	6,1
		LW91L	393	273	75,8	267	122	45,7	95	35,6	24	9,0	16	6,0	10	3,7
		BW94Z	387	313	89,2	309	143	46,3	120	38,8	21	6,8	18	5,8	7	2,3
083	REHBORN	LW96W	659	506	76,8	489	285	58,3	147	30,1	18	3,7	37	7,6	2	0,4
		LW96L	659	506	76,8	491	290	59,1	129	26,3	28	5,7	25	5,1	19	3,9
		LW91L	649	505	83,5	497	313	63,0	129	26,0	20	4,0	24	4,8	11	2,2
		BW94Z	659	524	89,7	516	317	61,4	155	30,0	10	1,9	18	3,5	16	3,1
084	REIFFELBACH	LW96W	217	171	78,8	154	85	55,2	55	35,7	6	3,9	7	4,5	1	0,6
		LW96L	217	171	78,8	160	91	56,9	49	30,6	5	3,1	4	2,5	11	6,9
		LW91L	222	187	85,8	182	111	61,0	43	23,6	11	6,0	8	4,4	9	4,9
		BW94Z	228	191	88,8	186	100	53,8	68	36,6	9	4,8	5	2,7	4	2,2
090	SCHMITTWEILER	LW96W	169	117	69,2	116	49	42,2	43	37,1	10	8,6	13	11,2	1	0,9
		LW96L	169	117	69,2	116	50	43,1	34	29,3	12	10,3	13	11,2	7	6,0
		LW91L	172	122	72,2	121	66	54,5	40	33,1	4	3,3	6	5,0	5	4,1
		BW94Z	165	124	79,5	123	48	39,0	57	46,3	4	3,3	8	6,5	6	4,9
092	SCHWEINSCHIED	LW96W	190	129	67,9	122	51	41,8	58	47,5	6	4,9	7	5,7		
		LW96L	190	129	67,9	127	55	43,3	41	32,3	12	9,4	7	5,5	12	9,4
		LW91L	183	121	69,9	121	68	56,2	25	20,7	11	9,1	10	8,3	7	5,8
		BW94Z	196	141	80,1	138	70	50,7	49	35,5	8	5,8	4	2,9	7	5,1
	ZUSAMMEN	LW96W	7 108	4 906	69,0	4 724	2 453	51,9	1 643	34,8	211	4,5	394	8,3	23	0,5
		LW96L	7 108	4 906	69,0	4 763	2 431	51,0	1 396	29,3	376	7,9	332	7,0	228	4,8
		LW91L	6 883	4 706	73,0	4 628	2 702	58,4	1 199	25,9	313	6,8	275	5,9	139	3,0
		BW94Z	7 163	4 943	77,4	4 860	2 554	52,6	1 602	33,0	285	5,9	263	5,4	156	3,2

noch : 13. Ergebnisse der kreisangehörigen Gemeinden

noch: 133 Landkreis Bad Kreuznach

Schl. Nr.	Gemeinde	Wahl	Wahlberechtigte	Wähler	Wahlbeteiligung	Gültige Stimmen	Von den gültigen Stimmen entfielen auf									
							SPD		CDU		F.D.P.		GRÜNE		Sonstige	
							Anzahl	%	Anzahl	%	Anz.	%	Anz.	%	Anz.	%
06	VG RUEDESHEIM															
002	ALLENFELD	LW96W	128	105	82,0	100	48	48,0	39	39,0	4	4,0	9	9,0		
		LW96L	128	105	82,0	100	43	43,0	34	34,0	13	13,0	9	9,0	1	1,0
		LW91L	112	89	81,7	89	44	49,4	22	24,7	14	15,7	4	4,5	5	5,6
		BW94Z	127	108	89,3	106	58	54,7	33	31,1	9	8,5	5	4,7	1	0,9
004	ARGENSCHWANG	LW96W	257	192	74,7	192	99	51,6	65	33,9	5	2,6	19	9,9	4	2,1
		LW96L	257	192	74,7	191	97	50,8	47	24,6	22	11,5	22	11,5	3	1,6
		LW91L	269	203	80,9	201	108	53,7	65	32,3	6	3,0	20	10,0	2	1,0
		BW94Z	261	183	84,3	182	90	49,5	62	34,1	9	4,9	19	10,4	2	1,1
013	BOCKENAU	LW96W	896	762	85,0	743	320	43,1	333	44,8	34	4,6	51	6,9	5	0,7
		LW96L	896	762	85,0	746	341	45,7	265	35,5	85	11,4	29	3,9	26	3,5
		LW91L	888	701	85,8	687	325	47,3	251	36,5	81	11,8	25	3,6	5	0,7
		BW94Z	892	727	90,9	720	317	44,0	312	43,3	53	7,4	21	2,9	17	2,4
014	BOOS	LW96W	301	228	75,7	225	124	55,1	54	24,0	19	8,4	20	8,9	8	3,6
		LW96L	301	228	75,7	224	127	56,7	48	21,4	21	9,4	13	5,8	15	6,7
		LW91L	292	223	78,5	222	130	58,6	47	21,2	29	13,1	11	5,0	5	2,3
		BW94Z	308	229	86,7	228	124	54,4	62	27,2	13	5,7	13	5,7	16	7,0
015	BRAUNWEILER	LW96W	473	392	82,9	386	83	21,5	273	70,7	9	2,3	19	4,9	2	0,5
		LW96L	473	392	82,9	383	92	24,0	253	66,1	23	6,0	13	3,4	2	0,5
		LW91L	452	340	82,9	332	69	20,8	233	70,2	19	5,7	8	2,4	3	0,9
		BW94Z	476	366	90,6	365	72	19,7	254	69,6	17	4,7	17	4,7	5	1,4
019	BURGSPONHEIM	LW96W	162	138	85,2	137	76	55,5	42	30,7	9	6,6	10	7,3		
		LW96L	162	138	85,2	131	69	52,7	34	26,0	17	13,0	9	6,9	2	1,5
		LW91L	168	147	93,0	145	79	54,5	43	29,7	11	7,6	9	6,2	3	2,1
		BW94Z	170	140	92,1	139	67	48,2	42	30,2	13	9,4	14	10,1	3	2,2
021	DALBERG	LW96W	196	170	86,7	166	28	16,9	120	72,3	5	3,0	13	7,8		
		LW96L	196	170	86,7	165	34	20,6	107	64,8	6	3,6	10	6,1	8	4,8
		LW91L	203	160	83,3	157	44	28,0	97	61,8	4	2,5	9	5,7	3	1,9
		BW94Z	202	174	89,7	173	46	26,6	113	65,3	6	3,5	5	2,9	3	1,7
033	GEBROTH	LW96W	127	106	83,5	103	48	46,6	37	35,9	13	12,6	5	4,9		
		LW96L	127	106	83,5	105	49	46,7	23	21,9	21	20,0	9	8,6	3	2,9
		LW91L	117	94	83,9	93	51	54,8	16	17,2	20	21,5	4	4,3	2	2,2
		BW94Z	122	95	88,0	93	44	47,3	18	19,4	22	23,7	7	7,5	2	2,2
036	GUTENBERG	LW96W	711	561	78,9	553	202	36,5	253	45,8	35	6,3	59	10,7	4	0,7
		LW96L	711	561	78,9	548	220	40,1	201	36,7	53	9,7	50	9,1	24	4,4
		LW91L	659	461	76,3	451	200	44,3	157	34,8	42	9,3	43	9,5	9	2,0
		BW94Z	721	519	82,6	514	195	37,9	199	38,7	50	9,7	43	8,4	27	5,3
040	HARGESHEIM	LW96W	2 169	1 642	75,7	1 606	690	43,0	667	41,5	70	4,4	113	7,0	66	4,1
		LW96L	2 169	1 642	75,7	1 613	672	41,7	571	35,4	172	10,7	117	7,3	81	5,0
		LW91L	2 003	1 364	74,5	1 349	626	46,4	466	34,5	123	9,1	93	6,9	41	3,0
		BW94Z	2 116	1 515	84,7	1 504	649	43,2	620	41,2	120	8,0	80	5,3	35	2,3
044	HERGENFELD	LW96W	327	261	79,8	251	60	23,9	170	67,7	6	2,4	13	5,2	2	0,8
		LW96L	327	261	79,8	252	69	27,4	145	57,5	10	4,0	18	7,1	10	4,0
		LW91L	322	243	79,4	235	73	31,1	128	54,5	11	4,7	18	7,7	5	2,1
		BW94Z	321	275	92,9	273	74	27,1	167	61,2	7	2,6	20	7,3	5	1,8
048	HUEFFELSHEIM	LW96W	940	688	73,2	655	356	54,4	213	32,5	21	3,2	57	8,7	8	1,2
		LW96L	940	688	73,2	664	358	53,9	199	30,0	34	5,1	52	7,8	21	3,2
		LW91L	928	644	72,5	637	377	59,2	174	27,3	30	4,7	44	6,9	12	1,9
		BW94Z	926	697	83,3	692	360	52,0	231	33,4	33	4,8	41	5,9	27	3,9
061	MANDEL	LW96W	656	508	77,4	494	211	42,7	211	42,7	29	5,9	40	8,1	3	0,6
		LW96L	656	508	77,4	496	222	44,8	160	32,3	65	13,1	36	7,3	13	2,6
		LW91L	565	413	79,6	410	210	51,2	129	31,5	44	10,7	17	4,1	10	2,4
		BW94Z	613	469	86,4	467	215	46,0	168	36,0	39	8,4	29	6,2	16	3,4

noch : 13. Ergebnisse der kreisangehörigen Gemeinden

noch: 133 Landkreis Bad Kreuznach

Schl. Nr.	Gemeinde	Wahl	Wahlberechtigte	Wähler	Wahlbeteiligung	Gültige Stimmen	Von den gültigen Stimmen entfielen auf									
							SPD		CDU		F.D.P.		GRÜNE		Sonstige	
							Anzahl	%	Anzahl	%	Anz.	%	Anz.	%	Anz.	%
068	MUENCHWALD	LW96W	231	213	92,2	211	60	28,4	127	60,2	6	2,8	18	8,5		
		LW96L	231	213	92,2	211	55	26,1	107	50,7	15	7,1	29	13,7	5	2,4
		LW91L	228	186	87,7	183	59	32,2	90	49,2	12	6,6	20	10,9	2	1,1
		BW94Z	223	165	100,0	163	51	31,3	85	52,1	4	2,5	18	11,0	5	3,1
075	OBERSTREIT	LW96W	199	164	82,4	163	43	26,4	97	59,5			23	14,1		
		LW96L	199	164	82,4	164	45	27,4	95	57,9	2	1,2	17	10,4	5	3,0
		LW91L	196	157	87,7	156	58	37,2	76	48,7	4	2,6	12	7,7	6	3,8
		BW94Z	211	166	87,8	164	51	31,1	94	57,3	1	0,6	14	8,5	4	2,4
086	ROXHEIM	LW96W	1671	1249	74,7	1219	520	42,7	550	45,1	41	3,4	92	7,5	16	1,3
		LW96L	1671	1249	74,7	1225	520	42,4	453	37,0	102	8,3	90	7,3	60	4,9
		LW91L	1448	1041	76,7	1022	504	49,3	339	33,2	86	8,4	65	6,4	28	2,7
		BW94Z	1581	1204	84,9	1186	574	48,4	435	36,7	73	6,2	58	4,9	46	3,9
117	RUEDESHEIM	LW96W	1832	1301	71,0	1278	585	45,8	481	37,6	72	5,6	125	9,8	15	1,2
		LW96L	1832	1301	71,0	1278	568	44,4	394	30,8	148	11,6	105	8,2	63	4,9
		LW91L	1737	1165	74,5	1157	638	55,1	318	27,5	92	8,0	93	8,0	16	1,4
		BW94Z	1818	1241	80,1	1231	594	48,3	417	33,9	91	7,4	92	7,5	37	3,0
088	SANKT KATHARINEN	LW96W	247	213	86,2	209	65	31,1	129	61,7	2	1,0	10	4,8	3	1,4
		LW96L	247	213	86,2	211	77	36,5	105	49,8	4	1,9	12	5,7	13	6,2
		LW91L	232	175	79,5	173	61	35,3	90	52,0	10	5,8	9	5,2	3	1,7
		BW94Z	245	178	84,8	176	61	34,7	92	52,3	3	1,7	15	8,5	5	2,8
089	SCHLOSSBOECKELHEIM	LW96W	333	248	74,5	239	134	56,1	74	31,0	7	2,9	23	9,6	1	0,4
		LW96L	333	248	74,5	242	131	54,1	67	27,7	14	5,8	16	6,6	14	5,8
		LW91L	319	241	80,1	238	139	58,4	76	31,9	9	3,8	10	4,2	4	1,7
		BW94Z	323	247	84,9	246	143	58,1	80	32,5	9	3,7	8	3,3	6	2,4
098	SOMMERLOCH	LW96W	301	267	88,7	259	52	20,1	187	72,2	2	0,8	16	6,2	2	0,8
		LW96L	301	267	88,7	259	54	20,8	176	68,0	5	1,9	21	8,1	3	1,2
		LW91L	290	228	82,3	224	56	25,0	151	67,4	5	2,2	11	4,9	1	0,4
		BW94Z	304	253	90,7	247	40	16,2	176	71,3	5	2,0	22	8,9	4	1,6
099	SPABRUECKEN	LW96W	868	721	83,1	698	154	22,1	498	71,3	11	1,6	31	4,4	4	0,6
		LW96L	868	721	83,1	702	152	21,7	459	65,4	37	5,3	32	4,6	22	3,1
		LW91L	853	642	80,8	630	155	24,6	399	63,3	37	5,9	32	5,1	7	1,1
		BW94Z	883	687	90,3	678	156	23,0	449	66,2	29	4,3	29	4,3	15	2,2
100	SPALL	LW96W	138	113	81,9	113	60	53,1	36	31,9	5	4,4	12	10,6		
		LW96L	138	113	81,9	112	62	55,4	22	19,6	17	15,2	10	8,9	1	0,9
		LW91L	135	96	73,8	96	51	53,1	18	18,8	14	14,6	13	13,5		
		BW94Z	134	108	83,7	107	58	54,2	24	22,4	18	16,8	7	6,5		
101	SPONHEIM	LW96W	623	502	80,6	489	184	37,6	248	50,7	16	3,3	39	8,0	2	0,4
		LW96L	623	502	80,6	495	196	39,6	229	46,3	37	7,5	18	3,6	15	3,0
		LW91L	613	471	85,6	462	199	43,1	194	42,0	38	8,2	20	4,3	11	2,4
		BW94Z	621	471	89,7	466	192	41,2	214	45,9	19	4,1	28	6,0	13	2,8
107	WALDBOECKELHEIM	LW96W	1817	1454	80,0	1412	623	44,1	590	41,8	63	4,5	125	8,9	11	0,8
		LW96L	1817	1454	80,0	1420	622	43,8	534	37,6	118	8,3	106	7,5	40	2,8
		LW91L	1770	1289	83,2	1264	622	49,2	450	35,6	92	7,3	77	6,1	23	1,8
		BW94Z	1792	1322	86,7	1303	628	48,2	476	36,5	67	5,1	91	7,0	41	3,1
109	WALLHAUSEN	LW96W	1263	1104	87,4	1093	110	10,1	917	83,9	16	1,5	44	4,0	6	0,5
		LW96L	1263	1104	87,4	1096	146	13,3	816	74,5	53	4,8	52	4,7	29	2,6
		LW91L	1266	976	81,6	958	163	17,0	667	69,6	67	7,0	48	5,0	13	1,4
		BW94Z	1238	991	90,6	982	155	15,8	699	71,2	49	5,0	62	6,3	17	1,7
112	WEINSHEIM	LW96W	1371	975	71,1	950	477	50,2	323	34,0	59	6,2	84	8,8	7	0,7
		LW96L	1371	975	71,1	952	479	50,3	285	29,9	89	9,3	65	6,8	34	3,6
		LW91L	1379	932	71,4	922	508	55,1	248	26,9	94	10,2	55	6,0	17	1,8
		BW94Z	1367	934	80,6	913	472	51,7	299	32,7	59	6,5	62	6,8	21	2,3

noch: 13. Ergebnisse der kreisangehörigen Gemeinden

noch: 133 Landkreis Bad Kreuznach

Schl. Nr.	Gemeinde	Wahl	Wahlberechtigte	Wähler	Wahlbeteiligung	Gültige Stimmen	Von den gültigen Stimmen entfielen auf									
							SPD		CDU		F.D.P.		GRÜNE		Sonstige	
							Anzahl	%	Anzahl	%	Anz.	%	Anz.	%	Anz.	%
115	WINTERBACH	LW96W	369	309	83,7	301	166	55,1	109	36,2	10	3,3	16	5,3		
		LW96L	369	309	83,7	304	157	51,6	105	34,5	31	10,2	10	3,3	1	0,3
		LW91L	384	289	79,6	282	153	54,3	97	34,4	23	8,2	7	2,5	2	0,7
		BW94Z	384	303	85,4	295	138	46,8	115	39,0	26	8,8	12	4,1	4	1,4
	ZUSAMMEN	LW96W	18 606	14 586	78,4	14 245	5 578	39,2	6 843	48,0	569	4,0	1 086	7,6	169	1,2
		LW96L	18 606	14 586	78,4	14 289	5 657	39,6	5 934	41,5	1 214	8,5	970	6,8	514	3,6
		LW91L	17 828	12 970	78,7	12 775	5 702	44,6	5 041	39,5	1 017	8,0	777	6,1	238	1,9
		BW94Z	18 379	13 767	86,0	13 613	5 624	41,3	5 936	43,6	844	6,2	832	6,1	377	2,8
07	VG SOBERNHEIM															
005	AUEN	LW96W	175	116	66,3	110	57	51,8	42	38,2	5	4,5	6	5,5		
		LW96L	175	116	66,3	112	57	50,9	33	29,5	9	8,0	9	8,0	4	3,6
		LW91L	177	103	58,2	101	65	64,4	26	25,7	7	6,9	2	2,0	1	1,0
		BW94Z	170	118	73,3	116	57	49,1	43	37,1	3	2,6	5	4,3	8	6,9
501	BAD SOBERNHEIM,ST	LW96W	4 979	3 406	68,4	3 315	1 286	38,8	1 274	38,4	233	7,0	508	15,3	14	0,4
		LW96L	4 979	3 406	68,4	3 341	1 330	39,8	1 102	33,0	400	12,0	386	11,6	123	3,7
		LW91L	5 132	3 231	70,4	3 185	1 553	48,8	1 051	33,0	265	8,3	248	7,8	68	2,1
		BW94Z	5 081	3 158	75,8	3 122	1 371	43,9	1 191	38,1	240	7,7	238	7,6	82	2,6
009	BAERWEILER	LW96W	249	168	67,5	162	93	57,4	39	24,1	8	4,9	22	13,6		
		LW96L	249	168	67,5	166	96	57,8	24	14,5	15	9,0	19	11,4	12	7,2
		LW91L	257	137	55,5	133	90	67,7	13	9,8	13	9,8	10	7,5	7	5,3
		BW94Z	252	170	70,2	169	111	65,7	29	17,2	10	5,9	13	7,7	6	3,6
022	DAUBACH	LW96W	164	131	79,9	128	43	33,6	52	40,6	6	4,7	26	20,3	1	0,8
		LW96L	164	131	79,9	129	50	38,8	39	30,2	23	17,8	15	11,6	2	1,6
		LW91L	159	121	79,1	119	53	44,5	46	38,7	13	10,9	4	3,4	3	2,5
		BW94Z	165	134	84,3	132	64	48,5	45	34,1	14	10,6	4	3,0	5	3,8
050	IPPENSCHIED	LW96W	126	108	85,7	107	38	35,5	59	55,1	4	3,7	5	4,7	1	0,9
		LW96L	126	108	85,7	107	34	31,8	51	47,7	13	12,1	6	5,6	3	2,8
		LW91L	121	90	79,6	86	28	32,6	41	47,7	14	16,3	3	3,5		
		BW94Z	125	101	85,6	98	27	27,6	48	49,0	15	15,3	7	7,1	1	1,0
053	KIRSCHROTH	LW96W	242	161	66,5	155	63	40,6	61	39,4	5	3,2	26	16,8		
		LW96L	242	161	66,5	158	70	44,3	49	31,0	20	12,7	14	8,9	5	3,2
		LW91L	237	155	67,4	155	92	59,4	39	25,2	6	3,9	12	7,7	6	3,9
		BW94Z	235	183	80,3	179	77	43,0	65	36,3	12	6,7	16	8,9	9	5,0
055	LANGENTHAL	LW96W	95	81	85,3	80	22	27,5	36	45,0	8	10,0	14	17,5		
		LW96L	95	81	85,3	79	29	36,7	32	40,5	9	11,4	8	10,1	1	1,3
		LW91L	96	83	86,5	83	35	42,2	31	37,3	14	16,9	2	2,4	1	1,2
		BW94Z	97	85	89,5	85	27	31,8	45	52,9	9	10,6	3	3,5	1	1,2
057	LAUSCHIED	LW96W	534	404	75,7	387	100	25,8	249	64,3	13	3,4	19	4,9	6	1,6
		LW96L	534	404	75,7	391	108	27,6	240	61,4	17	4,3	8	2,0	18	4,6
		LW91L	527	377	79,2	372	124	33,3	223	59,9	13	3,5	7	1,9	5	1,3
		BW94Z	528	394	85,8	385	118	30,6	240	62,3	14	3,6	4	1,0	9	2,3
062	MARTINSTEIN	LW96W	262	193	73,7	186	102	54,8	57	30,6	10	5,4	15	8,1	2	1,1
		LW96L	262	193	73,7	186	96	51,6	56	30,1	17	9,1	10	5,4	7	3,8
		LW91L	260	181	71,3	177	101	57,1	50	28,2	10	5,6	13	7,3	3	1,7
		BW94Z	260	188	79,7	183	90	49,2	75	41,0	9	4,9	8	4,4	1	0,5
064	MEDDERSHEIM	LW96W	986	783	79,4	777	311	40,0	316	40,7	54	6,9	94	12,1	2	0,3
		LW96L	986	783	79,4	768	326	42,4	233	30,3	105	13,7	58	7,6	46	6,0
		LW91L	965	718	79,8	715	344	48,1	229	32,0	79	11,0	41	5,7	22	3,1
		BW94Z	981	720	84,8	716	344	48,0	231	32,3	75	10,5	36	5,0	30	4,2



noch : 13. Ergebnisse der kreisangehörigen Gemeinden

noch: 133 Landkreis Bad Kreuznach

Schl. Nr.	Gemeinde	Wahl	Wahlberechtigte	Wähler	Wahlbeteiligung	Gültige Stimmen	Von den gültigen Stimmen entfielen auf									
							SPD		CDU		F.D.P.		GRÜNE		Sonstige	
							Anzahl	%	Anzahl	%	Anz.	%	Anz.	%	Anz.	%
066	MERXHEIM	LW96W	1 130	849	75,1	836	472	56,5	250	29,9	36	4,3	75	9,0	3	0,4
		LW96L	1 130	849	75,1	847	462	54,5	238	28,1	67	7,9	62	7,3	18	2,1
		LW91L	1 097	821	80,3	809	492	60,8	206	25,5	53	6,6	42	5,2	16	2,0
		BW94Z	1 125	835	83,3	824	471	57,2	249	30,2	53	6,4	30	3,6	21	2,5
067	MONZINGEN	LW96W	1 205	894	74,2	872	464	53,2	217	24,9	98	11,2	90	10,3	3	0,3
		LW96L	1 205	894	74,2	881	451	51,2	162	18,4	165	18,7	70	7,9	33	3,7
		LW91L	1 225	817	74,0	807	475	58,9	163	20,2	102	12,6	44	5,5	23	2,9
		BW94Z	1 214	809	80,0	801	462	57,7	192	24,0	96	12,0	32	4,0	19	2,4
072	NUSSBAUM	LW96W	356	263	73,9	253	109	43,1	75	29,6	22	8,7	47	18,6		
		LW96L	356	263	73,9	252	113	44,8	59	23,4	29	11,5	39	15,5	12	4,8
		LW91L	308	222	73,3	219	128	58,4	36	16,4	20	9,1	29	13,2	6	2,7
		BW94Z	334	245	83,1	242	135	55,8	64	26,4	11	4,5	29	12,0	3	1,2
076	ODERNHEIM AM GLAN	LW96W	1 415	1 094	77,3	1 070	608	56,8	314	29,3	49	4,6	95	8,9	4	0,4
		LW96L	1 415	1 094	77,3	1 071	611	57,0	247	23,1	100	9,3	89	8,3	24	2,2
		LW91L	1 462	1 052	79,1	1 044	670	64,2	247	23,7	67	6,4	49	4,7	11	1,1
		BW94Z	1 410	988	83,6	978	599	61,2	250	25,6	48	4,9	56	5,7	25	2,6
082	REHBACH	LW96W	30	28	93,3	27	11	40,7	10	37,0	4	14,8	2	7,4		
		LW96L	30	28	93,3	27	12	44,4	2	7,4	12	44,4	1	3,7		
		LW91L	33	28	90,3	28	15	53,6			11	39,3	2	7,1		
		BW94Z	31	25	80,6	23	11	47,8	4	17,4	6	26,1	2	8,7		
094	SEESBACH	LW96W	518	398	76,8	385	184	47,8	128	33,2	26	6,8	42	10,9	5	1,3
		LW96L	518	398	76,8	389	186	47,8	115	29,6	32	8,2	39	10,0	17	4,4
		LW91L	513	354	73,1	348	203	58,3	106	30,5	22	6,3	14	4,0	3	0,9
		BW94Z	519	381	80,9	379	201	53,0	130	34,3	23	6,1	17	4,5	8	2,1
102	STAUDERNHEIM	LW96W	1 253	945	75,4	916	484	52,8	311	34,0	31	3,4	86	9,4	4	0,4
		LW96L	1 253	945	75,4	924	485	52,5	272	29,4	69	7,5	63	6,8	35	3,8
		LW91L	1 254	865	76,5	851	511	60,0	233	27,4	52	6,1	38	4,5	17	2,0
		BW94Z	1 250	892	83,4	881	471	53,5	267	30,3	51	5,8	61	6,9	31	3,5
111	WEILER BEI MONZINGEN	LW96W	331	231	69,8	225	94	41,8	83	36,9	19	8,4	27	12,0	2	0,9
		LW96L	331	231	69,8	225	103	45,8	67	29,8	37	16,4	15	6,7	3	1,3
		LW91L	352	246	72,1	242	125	51,7	63	26,0	30	12,4	23	9,5	1	0,4
		BW94Z	347	257	77,6	253	114	45,1	91	36,0	30	11,9	11	4,3	7	2,8
116	WINTERBURG	LW96W	205	168	82,0	163	86	52,8	61	37,4	2	1,2	12	7,4	2	1,2
		LW96L	205	168	82,0	165	83	50,3	41	24,8	24	14,5	13	7,9	4	2,4
		LW91L	212	157	81,8	154	93	60,4	37	24,0	10	6,5	12	7,8	2	1,3
		BW94Z	213	155	87,6	154	76	49,4	50	32,5	14	9,1	11	7,1	3	1,9
	ZUSAMMEN	LW96W	14 255	10 421	73,1	10 154	4 627	45,6	3 634	35,8	633	6,2	1 211	11,9	49	0,5
		LW96L	14 255	10 421	73,1	10 218	4 702	46,0	3 062	30,0	1 163	11,4	924	9,0	367	3,6
		LW91L	14 387	9 758	74,1	9 628	5 197	54,0	2 840	29,5	801	8,3	595	6,2	195	2,0
		BW94Z	14 337	9 838	80,1	9 720	4 826	49,7	3 309	34,0	733	7,5	583	6,0	269	2,8
08	VG STROMBERG															
023	DAXWEILER	LW96W	626	448	71,6	433	145	33,5	220	50,8	22	5,1	44	10,2	2	0,5
		LW96L	626	448	71,6	438	147	33,6	206	47,0	33	7,5	36	8,2	16	3,7
		LW91L	631	423	73,6	416	162	38,9	197	47,4	17	4,1	24	5,8	16	3,8
		BW94Z	620	416	79,1	403	138	34,2	207	51,4	17	4,2	26	6,5	15	3,7
025	DOERREBACH	LW96W	567	447	78,8	441	133	30,2	229	51,9	28	6,3	48	10,9	3	0,7
		LW96L	567	447	78,8	435	138	31,7	220	50,6	32	7,4	30	6,9	15	3,4
		LW91L	579	430	78,6	424	137	32,3	225	53,1	19	4,5	38	9,0	5	1,2
		BW94Z	569	430	85,8	426	141	33,1	218	51,2	24	5,6	34	8,0	9	2,1

noch: 13. Ergebnisse der kreisangehörigen Gemeinden

noch: 133 Landkreis Bad Kreuznach

134 Landkreis Birkenfeld

Schl. Nr.	Gemeinde	Wahl	Wahlberechtigte	Wähler	Wahlbeteiligung	Gültige Stimmen	Von den gültigen Stimmen entfielen auf											
							SPD		CDU		F.D.P.		GRÜNE		Sonstige			
							Anzahl	%	Anzahl	%	Anz.	%	Anz.	%	Anz.	%	Anz.	%
028	ECKENROTH	LW96W	189	142	75,1	140	50	35,7	60	42,9	11	7,9	18	12,9	1	0,7		
		LW96L	189	142	75,1	142	47	33,1	59	41,5	17	12,0	18	12,7	1	0,7		
		LW91L	182	129	74,6	128	45	35,2	66	51,6	8	6,3	9	7,0				
		BW94Z	198	141	80,1	140	55	39,3	73	52,1	2	1,4	10	7,1				
085	ROTH	LW96W	204	154	75,5	147	43	29,3	77	52,4	12	8,2	14	9,5	1	0,7		
		LW96L	204	154	75,5	148	41	27,7	74	50,0	16	10,8	11	7,4	6	4,1		
		LW91L	220	167	82,3	159	56	35,2	78	49,1	9	5,7	9	5,7	7	4,4		
		BW94Z	206	150	89,8	143	42	29,4	76	53,1	9	6,3	5	3,5	11	7,7		
091	SCHOENEBERG	LW96W	513	370	72,1	350	119	34,0	180	51,4	16	4,6	29	8,3	6	1,7		
		LW96L	513	370	72,1	351	116	33,0	166	47,3	23	6,6	30	8,5	16	4,6		
		LW91L	495	326	68,5	319	104	32,6	149	46,7	23	7,2	32	10,0	11	3,4		
		BW94Z	512	388	83,3	380	117	30,8	199	52,4	17	4,5	38	10,0	9	2,4		
093	SCHWEPPEHAUSEN	LW96W	714	526	73,7	489	213	43,6	178	36,4	41	8,4	54	11,0	3	0,6		
		LW96L	714	526	73,7	496	213	42,9	158	31,9	56	11,3	51	10,3	18	3,6		
		LW91L	708	486	74,0	478	216	45,2	173	36,2	48	10,0	29	6,1	12	2,5		
		BW94Z	709	495	80,1	489	222	45,4	184	37,6	35	7,2	31	6,3	17	3,5		
095	SEIBERSBACH	LW96W	1 115	806	72,3	781	245	31,4	416	53,3	46	5,9	64	8,2	10	1,3		
		LW96L	1 115	806	72,3	791	259	32,7	379	47,9	64	8,1	51	6,4	38	4,8		
		LW91L	1 063	743	74,7	734	242	33,0	388	52,9	43	5,9	54	7,4	7	1,0		
		BW94Z	1 113	812	85,7	810	262	32,3	451	55,7	33	4,1	38	4,7	26	3,2		
103	STROMBERG,ST	LW96W	2 124	1 470	69,2	1 427	519	36,4	651	45,6	87	6,1	158	11,1	12	0,8		
		LW96L	2 124	1 470	69,2	1 439	506	35,2	599	41,6	123	8,5	149	10,4	62	4,3		
		LW91L	2 045	1 258	70,0	1 233	467	37,9	506	41,0	84	6,8	144	11,7	32	2,6		
		BW94Z	2 051	1 313	80,6	1 289	490	38,0	557	43,2	83	6,4	122	9,5	37	2,9		
108	WALDLAUBERSHEIM	LW96W	644	485	75,3	467	247	52,9	119	25,5	30	6,4	70	15,0	1	0,2		
		LW96L	644	485	75,3	473	246	52,0	100	21,1	45	9,5	68	14,4	14	3,0		
		LW91L	627	484	81,5	478	272	56,9	105	22,0	39	8,2	44	9,2	18	3,8		
		BW94Z	652	500	86,1	493	278	56,4	133	27,0	36	7,3	33	6,7	13	2,6		
110	WARMSTROTH	LW96W	350	267	76,3	249	77	30,9	102	41,0	17	6,8	46	18,5	7	2,8		
		LW96L	350	267	76,3	253	80	31,6	89	35,2	30	11,9	32	12,6	22	8,7		
		LW91L	337	249	78,5	247	99	40,1	103	41,7	28	11,3	11	4,5	6	2,4		
		BW94Z	340	233	82,6	228	78	34,2	113	49,6	14	6,1	11	4,8	12	5,3		
	ZUSAMMEN	LW96W	7 046	5 115	72,6	4 924	1 791	36,4	2 232	45,3	310	6,3	545	11,1	46	0,9		
		LW96L	7 046	5 115	72,6	4 966	1 793	36,1	2 050	41,3	439	8,8	476	9,6	208	4,2		
		LW91L	6 887	4 695	74,1	4 616	1 800	39,0	1 990	43,1	318	6,9	394	8,5	114	2,5		
		BW94Z	6 970	4 878	82,8	4 801	1 823	38,0	2 211	46,1	270	5,6	348	7,2	149	3,1		
134	LK BIRKENFELD	045	IDAR-OBERSTEIN,ST	LW96W	27 374	16 906	61,8	16 350	6 804	41,6	6 208	38,0	2 247	13,7	954	5,8	137	0,8
				LW96L	27 374	16 906	61,8	16 525	7 019	42,5	5 521	33,4	2 164	13,1	905	5,5	916	5,5
				LW91L	27 688	17 529	88,3	17 343	8 955	51,6	5 687	32,8	1 428	8,2	938	5,4	335	1,9
				BW94Z	27 579	18 238	74,7	18 022	8 579	47,6	6 558	36,4	1 338	7,4	847	4,7	700	3,9
01	VG BAUMHOLDER	005	BAUMHOLDER,ST	LW96W	3 335	2 180	65,4	2 112	851	40,3	869	41,1	294	13,9	70	3,3	28	1,3
				LW96L	3 335	2 180	65,4	2 139	848	39,6	832	38,9	270	12,6	59	2,8	130	6,1
				LW91L	3 283	2 006	61,1	1 968	978	49,7	686	34,9	200	10,2	62	3,2	42	2,1
				BW94Z	3 335	2 289	75,3	2 249	975	43,4	948	42,2	181	8,0	62	2,8	83	3,7
007	BERGLANGENBACH	LW96W	430	328	76,3	309	205	66,3	47	15,2	30	9,7	16	5,2	11	3,6		
		LW96L	430	328	76,3	315	204	64,8	51	16,2	28	8,9	13	4,1	19	6,0		
		LW91L	440	339	80,0	334	223	66,8	72	21,6	20	6,0	17	5,1	2	0,6		
		BW94Z	430	344	87,5	340	205	60,3	90	26,5	20	5,9	16	4,7	9	2,6		

noch : 13. Ergebnisse der kreisangehörigen Gemeinden

noch: 134 Landkreis Birkenfeld

Schl. Nr.	Gemeinde	Wahl	Wahlberechtigte	Wähler	Wahlbeteiligung	Gültige Stimmen	Von den gültigen Stimmen entfielen auf									
							SPD		CDU		F.D.P.		GRÜNE		Sonstige	
							Anzahl	%	Anzahl	%	Anz.	%	Anz.	%	Anz.	%
008	BERSCHWEILER BEI BAUMH.	LW96W	453	323	71,3	310	166	53,5	76	24,5	47	15,2	15	4,8	6	1,9
		LW96L	453	323	71,3	315	166	52,7	68	21,6	43	13,7	10	3,2	28	8,9
		LW91L	452	311	71,8	307	195	63,5	55	17,9	37	12,1	10	3,3	10	3,3
		BW94Z	442	332	80,2	328	180	54,9	97	29,6	25	7,6	8	2,4	18	5,5
021	ECKERSWEILER	LW96W	133	111	83,5	107	64	59,8	26	24,3	11	10,3	4	3,7	2	1,9
		LW96L	133	111	83,5	110	62	56,4	26	23,6	9	8,2	5	4,5	8	7,3
		LW91L	141	112	80,0	110	58	52,7	37	33,6	6	5,5	3	2,7	6	5,5
		BW94Z	133	104	86,0	104	50	48,1	39	37,5	4	3,8	3	2,9	8	7,7
026	FOHREN-LINDEN	LW96W	255	198	77,6	191	108	56,5	58	30,4	17	8,9	5	2,6	3	1,6
		LW96L	255	198	77,6	190	106	55,8	55	28,9	14	7,4	5	2,6	10	5,3
		LW91L	255	194	79,2	191	111	58,1	56	29,3	13	6,8	8	4,2	3	1,6
		BW94Z	275	218	82,0	212	117	55,2	72	34,0	8	3,8	6	2,8	9	4,2
027	FRAUENBERG	LW96W	380	275	72,4	269	147	54,6	76	28,3	25	9,3	13	4,8	8	3,0
		LW96L	380	275	72,4	272	148	54,4	80	29,4	15	5,5	10	3,7	19	7,0
		LW91L	372	279	77,5	278	185	66,5	62	22,3	12	4,3	13	4,7	6	2,2
		BW94Z	383	285	82,8	283	173	61,1	81	28,6	8	2,8	9	3,2	12	4,2
033	HAHNWEILER	LW96W	169	125	74,0	112	40	35,7	55	49,1	9	8,0	6	5,4	2	1,8
		LW96L	169	125	74,0	114	41	36,0	52	45,6	11	9,6	6	5,3	4	3,5
		LW91L	170	127	74,7	125	58	46,4	63	50,4	3	2,4	1	0,8		
		BW94Z	165	142	87,1	137	55	40,1	70	51,1	2	1,5	3	2,2	7	5,1
036	HEIMBACH	LW96W	1 079	663	61,4	625	315	50,4	235	37,6	39	6,2	23	3,7	13	2,1
		LW96L	1 079	663	61,4	637	318	49,9	224	35,2	35	5,5	16	2,5	44	6,9
		LW91L	1 131	725	68,7	717	376	52,4	271	37,8	26	3,6	17	2,4	27	3,8
		BW94Z	1 110	790	78,8	776	347	44,7	348	44,8	23	3,0	20	2,6	38	4,9
051	LEITZWEILER	LW96W	99	63	63,6	62	29	46,8	25	40,3	4	6,5	4	6,5		
		LW96L	99	63	63,6	63	23	36,5	32	50,8	1	1,6	3	4,8	4	6,3
		LW91L	87	55	63,2	54	18	33,3	32	59,3	3	5,6			1	1,9
		BW94Z	89	70	80,5	67	21	31,3	40	59,7			4	6,0	2	3,0
054	METTWEILER	LW96W	255	168	65,9	163	109	66,9	39	23,9	10	6,1	4	2,5	1	0,6
		LW96L	255	168	65,9	163	96	58,9	38	23,3	13	8,0	5	3,1	11	6,7
		LW91L	241	178	74,8	176	117	66,5	42	23,9	12	6,8	2	1,1	3	1,7
		BW94Z	257	202	80,2	199	111	55,8	57	28,6	12	6,0	3	1,5	16	8,0
068	REICHENBACH	LW96W	546	357	65,4	345	179	51,9	105	30,4	39	11,3	15	4,3	7	2,0
		LW96L	546	357	65,4	351	173	49,3	98	27,9	35	10,0	13	3,7	32	9,1
		LW91L	544	375	70,8	374	252	67,4	65	17,4	31	8,3	15	4,0	11	2,9
		BW94Z	545	403	77,4	397	206	51,9	131	33,0	18	4,5	13	3,3	29	7,3
073	ROHRBACH	LW96W	207	156	75,4	148	32	21,6	98	66,2	11	7,4	7	4,7		
		LW96L	207	156	75,4	154	28	18,2	107	69,5	7	4,5	5	3,2	7	4,5
		LW91L	203	152	77,9	148	42	28,4	97	65,5	5	3,4	3	2,0	1	0,7
		BW94Z	215	176	85,9	172	40	23,3	117	68,0	3	1,7	7	4,1	5	2,9
074	RUECKWEILER	LW96W	315	233	74,0	222	62	27,9	125	56,3	20	9,0	11	5,0	4	1,8
		LW96L	315	233	74,0	225	62	27,6	126	56,0	19	8,4	9	4,0	9	4,0
		LW91L	300	220	76,9	211	73	34,6	131	62,1	3	1,4	2	0,9	2	0,9
		BW94Z	321	264	87,1	259	66	25,5	172	66,4	6	2,3	10	3,9	5	1,9
075	RUSCHBERG	LW96W	717	519	72,4	507	298	58,8	146	28,8	39	7,7	16	3,2	8	1,6
		LW96L	717	519	72,4	512	296	57,8	154	30,1	30	5,9	20	3,9	12	2,3
		LW91L	748	535	74,8	523	314	60,0	159	30,4	25	4,8	15	2,9	10	1,9
		BW94Z	732	553	81,8	543	292	53,8	203	37,4	20	3,7	15	2,8	13	2,4
	ZUSAMMEN	LW96W	8 373	5 699	68,1	5 482	2 605	47,5	1 980	36,1	595	10,9	209	3,8	93	1,7
		LW96L	8 373	5 699	68,1	5 560	2 571	46,2	1 943	34,9	530	9,5	179	3,2	337	6,1
		LW91L	8 296	5 569	70,6	5 477	2 977	54,4	1 814	33,1	394	7,2	168	3,1	124	2,3
		BW94Z	8 432	6 172	79,3	6 066	2 838	46,8	2 465	40,6	330	5,4	179	3,0	254	4,2

noch: 13. Ergebnisse der kreisangehörigen Gemeinden

noch: 134 Landkreis Birkenfeld

Schl. Nr.	Gemeinde	Wahl	Wahlberechtigte	Wähler	Wahlbeteiligung	Gültige Stimmen	Von den gültigen Stimmen entfielen auf									
							SPD		CDU		F.D.P.		GRÜNE		Sonstige	
							Anzahl	%	Anzahl	%	Anz.	%	Anz.	%	Anz.	%
02 001	VG BIRKENFELD ABENTHEUER	LW96W LW96L LW91L BW94Z	342	230	67,3	219	106	48,4	49	22,4	39	17,8	11	5,0	14	6,4
			342	230	67,3	225	109	48,4	57	25,3	31	13,8	11	4,9	17	7,6
			352	209	62,0	205	95	46,3	68	33,2	18	8,8	16	7,8	8	3,9
			361	253	76,7	252	120	47,6	91	36,1	21	8,3	8	3,2	12	4,8
002	ACHTELSBACH	LW96W LW96L LW91L BW94Z	351	237	67,5	232	166	71,6	30	12,9	20	8,6	10	4,3	6	2,6
			351	237	67,5	235	167	71,1	31	13,2	18	7,7	12	5,1	7	3,0
			336	244	74,8	242	181	74,8	33	13,6	19	7,9	5	2,1	4	1,7
			357	270	79,2	270	197	73,0	48	17,8	12	4,4	6	2,2	7	2,6
010	BIRKENFELD,ST	LW96W LW96L LW91L BW94Z	4 672	3 047	65,2	2 950	1 330	45,1	1 074	36,4	304	10,3	163	5,5	79	2,7
			4 672	3 047	65,2	2 990	1 344	44,9	1 027	34,3	304	10,2	187	6,3	128	4,3
			4 319	2 593	65,5	2 573	1 339	52,0	795	30,9	204	7,9	184	7,2	51	2,0
			4 518	2 910	75,0	2 877	1 324	46,0	1 050	36,5	216	7,5	186	6,5	101	3,5
011	BOERFINK	LW96W LW96L LW91L BW94Z	156	92	59,0	89	63	70,8	16	18,0	4	4,5	5	5,6	1	1,1
			156	92	59,0	87	64	73,6	12	13,8	2	2,3	7	8,0	2	2,3
			171	100	67,1	98	73	74,5	12	12,2	4	4,1	5	5,1	4	4,1
			169	102	69,9	100	68	68,0	20	20,0	3	3,0	4	4,0	5	5,0
015	BRUECKEN	LW96W LW96L LW91L BW94Z	898	591	65,8	568	285	50,2	143	25,2	80	14,1	27	4,8	33	5,8
			898	591	65,8	581	286	49,2	153	26,3	69	11,9	33	5,7	40	6,9
			863	534	66,5	528	296	56,1	146	27,7	48	9,1	29	5,5	9	1,7
			895	650	80,8	641	344	53,7	190	29,6	44	6,9	28	4,4	35	5,5
016	BUHLENBERG	LW96W LW96L LW91L BW94Z	371	286	77,1	277	185	66,8	52	18,8	19	6,9	20	7,2	1	0,4
			371	286	77,1	281	170	60,5	55	19,6	28	10,0	21	7,5	7	2,5
			363	279	80,2	279	185	66,3	57	20,4	14	5,0	16	5,7	7	2,5
			371	289	82,8	285	180	63,2	65	22,8	11	3,9	23	8,1	6	2,1
018	DAMBACH	LW96W LW96L LW91L BW94Z	112	91	81,3	91	41	45,1	27	29,7	14	15,4	5	5,5	4	4,4
			112	91	81,3	90	42	46,7	28	31,1	10	11,1	8	8,9	2	2,2
			101	84	84,0	83	40	48,2	29	34,9	7	8,4	6	7,2	1	1,2
			106	92	92,0	91	43	47,3	29	31,9	7	7,7	10	11,0	2	2,2
020	DIENSTWEILER	LW96W LW96L LW91L BW94Z	232	162	69,8	157	70	44,6	45	28,7	23	14,6	11	7,0	8	5,1
			232	162	69,8	160	66	41,3	41	25,6	25	15,6	14	8,8	14	8,8
			226	159	74,0	159	72	45,3	48	30,2	23	14,5	13	8,2	3	1,9
			225	168	82,8	167	92	55,1	45	26,9	13	7,8	9	5,4	8	4,8
022	ELCHWEILER	LW96W LW96L LW91L BW94Z	70	51	72,9	48	24	50,0	9	18,8	10	20,8	5	10,4		
			70	51	72,9	50	25	50,0	8	16,0	10	20,0	5	10,0	2	4,0
			74	62	83,8	62	32	51,6	18	29,0	6	9,7	5	8,1	1	1,6
			72	58	86,6	57	25	43,9	16	28,1	9	15,8	4	7,0	3	5,3
023	ELLENBERG	LW96W LW96L LW91L BW94Z	46	39	84,8	39	28	71,8	8	20,5	3	7,7				
			46	39	84,8	39	26	66,7	6	15,4	4	10,3	2	5,1	1	2,6
			58	47	82,5	46	25	54,3	9	19,6	2	4,3	6	13,0	4	8,7
			50	42	89,4	42	24	57,1	6	14,3	9	21,4	2	4,8	1	2,4
024	ELLWEILER	LW96W LW96L LW91L BW94Z	225	157	69,8	150	87	58,0	32	21,3	21	14,0	5	3,3	5	3,3
			225	157	69,8	150	81	54,0	34	22,7	20	13,3	5	3,3	10	6,7
			227	172	77,8	165	90	54,5	48	29,1	19	11,5	3	1,8	5	3,0
			228	179	83,6	177	99	55,9	54	30,5	13	7,3	3	1,7	8	4,5
029	GIMBWEILER	LW96W LW96L LW91L BW94Z	361	269	74,5	265	188	70,9	42	15,8	21	7,9	10	3,8	4	1,5
			361	269	74,5	267	183	68,5	41	15,4	22	8,2	11	4,1	10	3,7
			358	289	83,5	286	214	74,8	46	16,1	15	5,2	6	2,1	5	1,7
			358	301	86,7	296	207	69,9	68	23,0	13	4,4	7	2,4	1	0,3
031	GOLLENBERG	LW96W LW96L LW91L BW94Z	110	82	74,5	80	36	45,0	28	35,0	13	16,3	3	3,8		
			110	82	74,5	80	35	43,8	30	37,5	9	11,3	4	5,0	2	2,5
			117	85	77,3	80	31	38,8	35	43,8	4	5,0	5	6,3	5	6,3
			120	88	81,5	88	32	36,4	43	48,9	5	5,7	4	4,5	4	4,5

noch : 13. Ergebnisse der kreisangehörigen Gemeinden

noch: 134 Landkreis Birkenfeld

Schl. Nr.	Gemeinde	Wahl	Wahlberechtigte	Wähler	Wahlbeteiligung	Gültige Stimmen	Von den gültigen Stimmen entfielen auf									
							SPD		CDU		F.D.P.		GRÜNE		Sonstige	
							Anzahl	%	Anzahl	%	Anz.	%	Anz.	%	Anz.	%
034	HATTGENSTEIN	LW96W	227	155	68,3	148	66	44,6	57	38,5	17	11,5	6	4,1	2	1,4
		LW96L	227	155	68,3	153	63	41,2	55	35,9	17	11,1	12	7,8	6	3,9
		LW91L	237	157	69,5	156	83	53,2	58	37,2	5	3,2	8	5,1	2	1,3
		BW94Z	230	173	84,4	170	72	42,4	75	44,1	10	5,9	7	4,1	6	3,5
042	HOPPSTAEDTEN-WEIERSBACH	LW96W	1 941	1 331	68,6	1 269	443	34,9	643	50,7	77	6,1	60	4,7	46	3,6
		LW96L	1 941	1 331	68,6	1 288	459	35,6	634	49,2	66	5,1	59	4,6	70	5,4
		LW91L	1 879	1 321	74,8	1 289	504	39,1	659	51,1	39	3,0	60	4,7	27	2,1
		BW94Z	1 891	1 407	82,3	1 391	502	36,1	727	52,3	53	3,8	54	3,9	55	4,0
048	KRONWEILER	LW96W	326	221	67,8	213	108	50,7	37	17,4	27	12,7	27	12,7	14	6,6
		LW96L	326	221	67,8	216	120	55,6	35	16,2	22	10,2	20	9,3	19	8,8
		LW91L	338	246	76,6	245	148	60,4	58	23,7	21	8,6	9	3,7	9	3,7
		BW94Z	334	265	84,1	262	152	58,0	69	26,3	13	5,0	14	5,3	14	5,3
050	LEISEL	LW96W	436	304	69,7	289	132	45,7	88	30,4	44	15,2	20	6,9	5	1,7
		LW96L	436	304	69,7	296	124	41,9	89	30,1	49	16,6	22	7,4	12	4,1
		LW91L	445	312	71,2	305	161	52,8	93	30,5	29	9,5	20	6,6	2	0,7
		BW94Z	457	351	81,4	345	149	43,2	138	40,0	25	7,2	23	6,7	10	2,9
053	MECKENBACH	LW96W	114	91	79,8	86	51	59,3	16	18,6	9	10,5	8	9,3	2	2,3
		LW96L	114	91	79,8	87	47	54,0	23	26,4	5	5,7	5	5,7	7	8,0
		LW91L	111	88	80,7	86	54	62,8	23	26,7	4	4,7	5	5,8		
		BW94Z	123	96	87,3	96	54	56,3	25	26,0	4	4,2	6	6,3	7	7,3
057	NIEDERBROMBACH	LW96W	417	273	65,5	267	101	37,8	94	35,2	50	18,7	16	6,0	6	2,2
		LW96L	417	273	65,5	269	106	39,4	91	33,8	38	14,1	16	5,9	18	6,7
		LW91L	439	208	48,9	202	81	40,1	90	44,6	14	6,9	11	5,4	6	3,0
		BW94Z	428	306	77,5	304	122	40,1	127	41,8	28	9,2	17	5,6	10	3,3
058	NIEDERHAMBACH	LW96W	281	202	71,9	196	78	39,8	70	35,7	29	14,8	15	7,7	4	2,0
		LW96L	281	202	71,9	200	80	40,0	71	35,5	23	11,5	11	5,5	15	7,5
		LW91L	278	188	68,6	184	81	44,0	81	44,0	13	7,1	7	3,8	2	1,1
		BW94Z	293	230	82,7	228	92	40,4	104	45,6	11	4,8	16	7,0	5	2,2
061	NOHEN	LW96W	342	228	66,7	224	128	57,1	61	27,2	22	9,8	7	3,1	6	2,7
		LW96L	342	228	66,7	225	131	58,2	66	29,3	15	6,7	6	2,7	7	3,1
		LW91L	358	236	67,6	234	145	62,0	62	26,5	17	7,3	8	3,4	2	0,9
		BW94Z	339	253	76,9	250	134	53,6	91	36,4	12	4,8	9	3,6	4	1,6
062	OBERBROMBACH	LW96W	393	269	68,4	258	102	39,5	101	39,1	37	14,3	11	4,3	7	2,7
		LW96L	393	269	68,4	265	106	40,0	95	35,8	29	10,9	12	4,5	23	8,7
		LW91L	404	101	25,9	100	30	30,0	51	51,0	8	8,0	9	9,0	2	2,0
		BW94Z	403	293	77,5	291	108	37,1	124	42,6	22	7,6	14	4,8	23	7,9
063	OBERHAMBACH	LW96W	190	113	59,5	108	39	36,1	35	32,4	21	19,4	11	10,2	2	1,9
		LW96L	190	113	59,5	108	41	38,0	41	38,0	15	13,9	6	5,6	5	4,6
		LW91L	179	113	65,3	109	55	50,5	30	27,5	17	15,6	3	2,8	4	3,7
		BW94Z	185	141	80,1	139	50	36,0	58	41,7	14	10,1	10	7,2	7	5,0
070	RIMSBERG	LW96W	95	74	77,9	74	36	48,6	27	36,5	9	12,2	2	2,7		
		LW96L	95	74	77,9	74	34	45,9	30	40,5	6	8,1	1	1,4	3	4,1
		LW91L	88	79	92,9	79	38	48,1	29	36,7	6	7,6	4	5,1	2	2,5
		BW94Z	93	79	87,8	79	37	46,8	36	45,6	5	6,3			1	1,3
071	RINZENBERG	LW96W	243	173	71,2	169	93	55,0	42	24,9	20	11,8	8	4,7	6	3,6
		LW96L	243	173	71,2	169	96	56,8	46	27,2	16	9,5	6	3,6	5	3,0
		LW91L	240	160	69,6	160	96	60,0	36	22,5	14	8,8	9	5,6	5	3,1
		BW94Z	241	178	82,4	176	91	51,7	61	34,7	10	5,7	6	3,4	8	4,5
072	ROETSWEILER-NOCKENTHAL	LW96W	448	337	75,2	326	113	34,7	122	37,4	65	19,9	17	5,2	9	2,8
		LW96L	448	337	75,2	326	130	39,9	106	32,5	53	16,3	17	5,2	20	6,1
		LW91L	462	215	48,8	214	90	42,1	85	39,7	27	12,6	9	4,2	3	1,4
		BW94Z	477	367	85,3	366	139	38,0	144	39,3	37	10,1	26	7,1	20	5,5

noch : 13. Ergebnisse der kreisangehörigen Gemeinden

noch: 134 Landkreis Birkenfeld

Schl. Nr.	Gemeinde	Wahl	Wahlberechtigte	Wähler	Wahlbeteiligung	Gültige Stimmen	Von den gültigen Stimmen entfielen auf									
							SPD		CDU		F.D.P.		GRÜNE		Sonstige	
							Anzahl	%	Anzahl	%	Anz.	%	Anz.	%	Anz.	%
078	SCHMISSBERG	LW96W	177	136	76,8	129	59	45,7	48	37,2	11	8,5	9	7,0	2	1,6
		LW96L	177	136	76,8	134	60	44,8	50	37,3	8	6,0	12	9,0	4	3,0
		LW91L	178	122	71,3	121	64	52,9	42	34,7	6	5,0	5	4,1	4	3,3
		BW94Z	175	140	87,5	139	71	51,1	50	36,0	9	6,5	7	5,0	2	1,4
080	SCHWOLLEN	LW96W	382	286	74,9	278	127	45,7	69	24,8	58	20,9	21	7,6	3	1,1
		LW96L	382	286	74,9	281	114	40,6	59	21,0	53	18,9	23	8,2	32	11,4
		LW91L	383	284	76,8	280	140	50,0	68	24,3	41	14,6	23	8,2	8	2,9
		BW94Z	372	281	82,2	279	126	45,2	95	34,1	32	11,5	19	6,8	7	2,5
084	SIESBACH	LW96W	334	232	69,5	227	89	39,2	76	33,5	45	19,8	15	6,6	2	0,9
		LW96L	334	232	69,5	226	94	41,6	76	33,6	30	13,3	18	8,0	8	3,5
		LW91L	334	248	76,8	248	112	45,2	91	36,7	19	7,7	23	9,3	3	1,2
		BW94Z	330	242	79,1	239	96	40,2	108	45,2	16	6,7	14	5,9	5	2,1
085	SONNENBERG-WINNENBERG	LW96W	448	276	61,6	261	145	55,6	80	30,7	21	8,0	10	3,8	5	1,9
		LW96L	448	276	61,6	269	148	55,0	75	27,9	16	5,9	10	3,7	20	7,4
		LW91L	443	290	67,1	287	172	59,9	90	31,4	9	3,1	4	1,4	12	4,2
		BW94Z	451	320	73,9	315	170	54,0	109	34,6	13	4,1	9	2,9	14	4,4
094	WILZENBERG-HUSSWEILER	LW96W	259	145	56,0	141	58	41,1	58	41,1	10	7,1	12	8,5	3	2,1
		LW96L	259	145	56,0	138	50	36,2	57	41,3	14	10,1	10	7,2	7	5,1
		LW91L	261	150	58,8	148	76	51,4	51	34,5	9	6,1	11	7,4	1	0,7
		BW94Z	262	166	69,7	163	71	43,6	68	41,7	6	3,7	11	6,7	7	4,3
	ZUSAMMEN	LW96W	14 999	10 180	67,9	9 828	4 577	46,6	3 279	33,4	1 143	11,6	550	5,6	279	2,8
	LW96L	14 999	10 180	67,9	9 959	4 601	46,2	3 222	32,4	1 027	10,3	586	5,9	523	5,3	
	LW91L	14 622	9 375	67,8	9 253	4 803	51,9	3 041	32,9	681	7,4	527	5,7	201	2,2	
	BW94Z	14 914	10 690	79,3	10 575	4 991	47,2	3 934	37,2	696	6,6	556	5,3	398	3,8	
03	VG HERRSTEIN															
003	ALLENBACH	LW96W	574	390	67,9	378	179	47,4	120	31,7	48	12,7	25	6,6	6	1,6
		LW96L	574	390	67,9	381	186	48,8	119	31,2	39	10,2	23	6,0	14	3,7
		LW91L	591	424	74,5	418	246	58,9	116	27,8	21	5,0	29	6,9	6	1,4
		BW94Z	598	487	85,9	482	242	50,2	162	33,6	29	6,0	32	6,6	17	3,5
006	BERGEN	LW96W	384	221	57,6	216	118	54,6	51	23,6	30	13,9	16	7,4	1	0,5
		LW96L	384	221	57,6	217	116	53,5	54	24,9	25	11,5	13	6,0	9	4,1
		LW91L	374	208	56,5	207	126	60,9	36	17,4	17	8,2	27	13,0	1	0,5
		BW94Z	385	235	67,3	233	126	54,1	63	27,0	18	7,7	20	8,6	6	2,6
009	BERSCHWEILER BEI KIRN	LW96W	214	142	66,4	140	82	58,6	24	17,1	23	16,4	10	7,1	1	0,7
		LW96L	214	142	66,4	140	75	53,6	24	17,1	15	10,7	16	11,4	10	7,1
		LW91L	233	133	60,5	133	71	53,4	37	27,8	10	7,5	13	9,8	2	1,5
		BW94Z	210	155	77,1	155	93	60,0	35	22,6	12	7,7	7	4,5	8	5,2
013	BREITENTHAL	LW96W	240	188	78,3	184	72	39,1	83	45,1	26	14,1	3	1,6		
		LW96L	240	188	78,3	186	80	43,0	74	39,8	25	13,4	4	2,2	3	1,6
		LW91L	233	159	73,3	159	76	47,8	53	33,3	21	13,2	7	4,4	2	1,3
		BW94Z	228	185	85,6	185	86	46,5	72	38,9	20	10,8	3	1,6	4	2,2
014	BRUCHWEILER	LW96W	458	298	65,1	288	120	41,7	97	33,7	51	17,7	18	6,3	2	0,7
		LW96L	458	298	65,1	291	106	36,4	94	32,3	52	17,9	26	8,9	13	4,5
		LW91L	412	273	69,8	269	119	44,2	85	31,6	40	14,9	17	6,3	8	3,0
		BW94Z	465	297	74,3	297	107	36,0	128	43,1	28	9,4	26	8,8	8	2,7
019	DICKESBACH	LW96W	320	222	69,4	218	116	53,2	57	26,1	29	13,3	15	6,9	1	0,5
		LW96L	320	222	69,4	217	125	57,6	53	24,4	23	10,6	11	5,1	5	2,3
		LW91L	322	224	72,7	221	148	67,0	51	23,1	10	4,5	12	5,4		
		BW94Z	325	252	81,6	251	149	59,4	74	29,5	8	3,2	12	4,8	8	3,2

noch : 13. Ergebnisse der kreisangehörigen Gemeinden

noch: 134 Landkreis Birkenfeld

Schl. Nr.	Gemeinde	Wahl	Wahlberechtigte	Wähler	Wahlbeteiligung	Gültige Stimmen	Von den gültigen Stimmen entfielen auf									
							SPD		CDU		F.D.P.		GRÜNE		Sonstige	
							Anzahl	%	Anzahl	%	Anz.	%	Anz.	%	Anz.	%
025	FISCHBACH	LW96W	930	636	68,4	612	337	55,1	152	24,8	84	13,7	31	5,1	8	1,3
		LW96L	930	636	68,4	625	338	54,1	131	21,0	76	12,2	40	6,4	40	6,4
		LW91L	964	717	77,9	712	456	64,0	139	19,5	48	6,7	42	5,9	27	3,8
		BW94Z	947	697	81,0	687	422	61,4	179	26,1	26	3,8	26	3,8	34	4,9
028	GERACH	LW96W	210	153	72,9	150	51	34,0	66	44,0	24	16,0	9	6,0		
		LW96L	210	153	72,9	151	51	33,8	58	38,4	27	17,9	9	6,0	6	4,0
		LW91L	211	139	70,6	138	48	34,8	59	42,8	12	8,7	13	9,4	6	4,3
		BW94Z	205	157	80,5	155	52	33,5	77	49,7	10	6,5	11	7,1	5	3,2
032	GRIEBELSCHIED	LW96W	167	76	45,5	69	38	55,1	26	37,7	2	2,9	2	2,9	1	1,4
		LW96L	167	76	45,5	74	34	45,9	28	37,8	4	5,4	3	4,1	5	6,8
		LW91L	168	79	48,8	79	45	57,0	27	34,2			5	6,3	2	2,5
		BW94Z	161	108	71,1	106	66	62,3	30	28,3	3	2,8	4	3,8	3	2,8
038	HERBORN	LW96W	426	283	66,4	276	114	41,3	78	28,3	62	22,5	18	6,5	4	1,4
		LW96L	426	283	66,4	280	110	39,3	82	29,3	50	17,9	18	6,4	20	7,1
		LW91L	435	285	70,7	283	134	47,3	79	27,9	31	11,0	28	9,9	11	3,9
		BW94Z	438	302	78,6	301	125	41,5	105	34,9	36	12,0	26	8,6	9	3,0
039	HERRSTEIN	LW96W	747	533	71,4	518	200	38,6	207	40,0	83	16,0	20	3,9	8	1,5
		LW96L	747	533	71,4	513	216	42,1	198	38,6	72	14,0	13	2,5	14	2,7
		LW91L	674	454	70,9	449	221	49,2	149	33,2	35	7,8	34	7,6	10	2,2
		BW94Z	704	507	78,5	495	217	43,8	175	35,4	48	9,7	36	7,3	19	3,8
040	HETTENRODT	LW96W	599	376	62,8	365	109	29,9	176	48,2	57	15,6	15	4,1	8	2,2
		LW96L	599	376	62,8	367	120	32,7	160	43,6	47	12,8	18	4,9	22	6,0
		LW91L	607	389	65,9	385	123	31,9	195	50,6	39	10,1	20	5,2	8	2,1
		BW94Z	610	438	79,5	434	146	33,6	222	51,2	38	8,8	15	3,5	13	3,0
041	HINTERTIEFENBACH	LW96W	313	197	62,9	190	101	53,2	60	31,6	22	11,6	7	3,7		
		LW96L	313	197	62,9	191	107	56,0	56	29,3	17	8,9	5	2,6	6	3,1
		LW91L	288	213	75,3	205	129	62,9	55	26,8	9	4,4	10	4,9	2	1,0
		BW94Z	310	253	85,8	248	136	54,8	92	37,1	6	2,4	8	3,2	6	2,4
046	KEMPFFELD	LW96W	687	394	57,4	381	142	37,3	163	42,8	57	15,0	17	4,5	2	0,5
		LW96L	687	394	57,4	385	148	38,4	142	36,9	56	14,5	27	7,0	12	3,1
		LW91L	710	403	60,1	396	179	45,2	151	38,1	51	12,9	11	2,8	4	1,0
		BW94Z	702	460	71,1	449	184	41,0	175	39,0	54	12,0	23	5,1	13	2,9
047	KIRSCHWEILER	LW96W	956	625	65,4	613	158	25,8	223	36,4	185	30,2	44	7,2	3	0,5
		LW96L	956	625	65,4	614	161	26,2	231	37,6	167	27,2	39	6,4	16	2,6
		LW91L	930	511	65,8	500	146	29,2	221	44,2	96	19,2	36	7,2	1	0,2
		BW94Z	966	611	75,7	600	169	28,2	262	43,7	122	20,3	35	5,8	12	2,0
502	LANGWEILER	LW96W	253	193	76,3	189	40	21,2	126	66,7	17	9,0	3	1,6	3	1,6
		LW96L	253	193	76,3	191	35	18,3	131	68,6	11	5,8	7	3,7	7	3,7
		LW91L	223	170	76,2	167	43	25,7	108	64,7	8	4,8	4	2,4	4	2,4
		BW94Z	246	190	90,9	188	48	25,5	129	68,6	3	1,6	4	2,1	4	2,1
052	MACKENRODT	LW96W	330	244	73,9	231	116	50,2	56	24,2	40	17,3	14	6,1	5	2,2
		LW96L	330	244	73,9	240	130	54,2	61	25,4	24	10,0	12	5,0	13	5,4
		LW91L	336	248	76,5	246	136	55,3	68	27,6	20	8,1	14	5,7	8	3,3
		BW94Z	328	246	81,5	241	128	53,1	71	29,5	15	6,2	15	6,2	12	5,0
055	MITTELREIDENBACH	LW96W	654	431	65,9	416	118	28,4	242	58,2	41	9,9	11	2,6	4	1,0
		LW96L	654	431	65,9	426	114	26,8	243	57,0	35	8,2	14	3,3	20	4,7
		LW91L	638	463	74,3	455	135	29,7	266	58,5	28	6,2	19	4,2	7	1,5
		BW94Z	624	511	87,1	505	133	26,3	318	63,0	25	5,0	15	3,0	14	2,8
056	MOERSCHIED	LW96W	636	404	63,5	391	160	40,9	151	38,6	56	14,3	22	5,6	2	0,5
		LW96L	636	404	63,5	395	150	38,0	147	37,2	56	14,2	25	6,3	17	4,3
		LW91L	652	433	68,5	428	192	44,9	156	36,4	37	8,6	22	5,1	21	4,9
		BW94Z	665	470	76,2	465	184	39,6	201	43,2	39	8,4	21	4,5	20	4,3

noch : 13. Ergebnisse der kreisangehörigen Gemeinden

noch: 134 Landkreis Birkenfeld

Schl. Nr.	Gemeinde	Wahl	Wahlberechtigte	Wähler	Wahlbeteiligung	Gültige Stimmen	Von den gültigen Stimmen entfielen auf									
							SPD		CDU		F.D.P.		GRÜNE		Sonstige	
							Anzahl	%	Anzahl	%	Anz.	%	Anz.	%	Anz.	%
059	NIEDERHOSENACH	LW96W	285	210	73,7	209	112	53,6	66	31,6	23	11,0	6	2,9	2	1,0
		LW96L	285	210	73,7	207	104	50,2	64	30,9	28	13,5	6	2,9	5	2,4
		LW91L	278	215	79,6	214	122	57,0	63	29,4	15	7,0	11	5,1	3	1,4
		BW94Z	292	223	83,8	222	111	50,0	72	32,4	21	9,5	9	4,1	9	4,1
060	NIEDERWOERRESBACH	LW96W	846	550	65,0	536	292	54,5	117	21,8	85	15,9	30	5,6	12	2,2
		LW96L	846	550	65,0	542	302	55,7	113	20,8	69	12,7	29	5,4	29	5,4
		LW91L	832	533	65,5	527	343	65,1	107	20,3	41	7,8	23	4,4	13	2,5
		BW94Z	854	595	76,7	588	318	54,1	165	28,1	39	6,6	41	7,0	25	4,3
064	OBERHOSENACH	LW96W	123	87	70,7	86	39	45,3	29	33,7	12	14,0	5	5,8	1	1,2
		LW96L	123	87	70,7	84	38	45,2	25	29,8	12	14,3	6	7,1	3	3,6
		LW91L	115	85	75,2	84	34	40,5	33	39,3	14	16,7	2	2,4	1	1,2
		BW94Z	121	93	81,6	93	43	46,2	35	37,6	6	6,5	5	5,4	4	4,3
066	OBERREIDENBACH	LW96W	533	373	70,0	362	227	62,7	93	25,7	22	6,1	18	5,0	2	0,6
		LW96L	533	373	70,0	367	219	59,7	89	24,3	22	6,0	18	4,9	19	5,2
		LW91L	503	376	76,1	371	242	65,2	99	26,7	14	3,8	11	3,0	5	1,3
		BW94Z	543	429	83,6	420	254	60,5	120	28,6	12	2,9	23	5,5	11	2,6
067	OBERWOERRESBACH	LW96W	131	96	73,3	94	34	36,2	36	38,3	18	19,1	5	5,3	1	1,1
		LW96L	131	96	73,3	95	45	47,4	33	34,7	9	9,5	4	4,2	4	4,2
		LW91L	126	79	64,8	78	34	43,6	38	48,7	2	2,6	3	3,8	1	1,3
		BW94Z	129	96	76,8	95	34	35,8	43	45,3	7	7,4	8	8,4	3	3,2
077	SCHMIDTHACHENBACH	LW96W	351	248	70,7	232	127	54,7	52	22,4	41	17,7	10	4,3	2	0,9
		LW96L	351	248	70,7	236	114	48,3	53	22,5	46	19,5	13	5,5	10	4,2
		LW91L	342	268	79,5	264	161	61,0	67	25,4	15	5,7	14	5,3	7	2,7
		BW94Z	351	287	84,9	282	155	55,0	86	30,5	21	7,4	13	4,6	7	2,5
081	SENSWEILER	LW96W	398	253	63,6	243	131	53,9	62	25,5	28	11,5	19	7,8	3	1,2
		LW96L	398	253	63,6	247	131	53,0	62	25,1	21	8,5	23	9,3	10	4,0
		LW91L	406	297	73,2	296	182	61,5	77	26,0	20	6,8	15	5,1	2	0,7
		BW94Z	400	313	83,5	304	163	53,6	92	30,3	16	5,3	21	6,9	12	3,9
082	SIEN	LW96W	493	327	66,3	318	147	46,2	116	36,5	27	8,5	23	7,2	5	1,6
		LW96L	493	327	66,3	320	143	44,7	113	35,3	37	11,6	15	4,7	12	3,8
		LW91L	500	356	75,9	354	175	49,4	130	36,7	13	3,7	26	7,3	10	2,8
		BW94Z	489	374	80,8	370	184	49,7	139	37,6	21	5,7	17	4,6	9	2,4
083	SIENHACHENBACH	LW96W	174	117	67,2	106	69	65,1	15	14,2	10	9,4	10	9,4	2	1,9
		LW96L	174	117	67,2	111	72	64,9	13	11,7	6	5,4	10	9,0	10	9,0
		LW91L	169	137	81,5	136	102	75,0	20	14,7	10	7,4	2	1,5	2	1,5
		BW94Z	170	137	84,0	135	87	64,4	23	17,0	10	7,4	12	8,9	3	2,2
086	SONNSCHIED	LW96W	102	69	67,6	69	33	47,8	27	39,1	4	5,8	5	7,2		
		LW96L	102	69	67,6	67	26	38,8	27	40,3	6	9,0	6	9,0	2	3,0
		LW91L	84	59	72,8	59	21	35,6	30	50,8	2	3,4	5	8,5	1	1,7
		BW94Z	96	85	91,4	85	37	43,5	37	43,5	4	4,7	6	7,1	1	1,2
089	VEITSRODT	LW96W	517	370	71,6	360	146	40,6	120	33,3	78	21,7	14	3,9	2	0,6
		LW96L	517	370	71,6	365	150	41,1	109	29,9	78	21,4	8	2,2	20	5,5
		LW91L	511	348	74,2	344	177	51,5	106	30,8	44	12,8	13	3,8	4	1,2
		BW94Z	529	380	79,8	378	165	43,7	141	37,3	42	11,1	21	5,6	9	2,4
090	VOLLMERSBACH	LW96W	425	293	68,9	289	85	29,4	142	49,1	47	16,3	14	4,8	1	0,3
		LW96L	425	293	68,9	291	93	32,0	124	42,6	38	13,1	14	4,8	22	7,6
		LW91L	443	302	72,2	300	105	35,0	156	52,0	25	8,3	13	4,3	1	0,3
		BW94Z	442	325	84,2	323	105	32,5	172	53,3	30	9,3	10	3,1	6	1,9
091	WEIDEN	LW96W	92	65	70,7	65	29	44,6	14	21,5	11	16,9	7	10,8	4	6,2
		LW96L	92	65	70,7	64	24	37,5	14	21,9	9	14,1	11	17,2	6	9,4
		LW91L	93	63	72,4	62	37	59,7	15	24,2	3	4,8	5	8,1	2	3,2
		BW94Z	91	68	77,3	66	27	36,4	30	45,5	5	7,6	4	6,1	3	4,5



noch : 13. Ergebnisse der kreisangehörigen Gemeinden

noch: 134 Landkreis Birkenfeld

Schl. Nr.	Gemeinde	Wahl	Wahlberechtigte	Wähler	Wahlbeteiligung	Gültige Stimmen	Von den gültigen Stimmen entfielen auf									
							SPD		CDU		F.D.P.		GRÜNE		Sonstige	
							Anzahl	%	Anzahl	%	Anz.	%	Anz.	%	Anz.	%
093	WICKENRODT	LW96W	119	78	65,5	75	24	32,0	36	48,0	11	14,7	4	5,3	3	3,8
		LW96L	119	78	65,5	78	25	32,1	35	44,9	14	17,9	1	1,3		
		LW91L	121	72	60,0	72	31	43,1	29	40,3	9	12,5	3	4,2		
		BW94Z	120	91	81,3	90	35	38,9	40	44,4	11	12,2	1	1,1		
095	WIRSCHWEILER	LW96W	324	215	66,4	212	98	46,2	69	32,5	35	16,5	8	3,8	2	0,9
		LW96L	324	215	66,4	214	99	46,3	61	28,5	32	15,0	11	5,1	11	5,1
		LW91L	331	232	72,5	228	136	59,6	54	23,7	21	9,2	10	4,4	7	3,1
		BW94Z	325	225	73,1	223	96	43,0	91	40,8	21	9,4	9	4,0	6	2,7
	ZUSAMMEN	LW96W	14 011	9 357	66,8	9 081	3 964	43,7	3 152	34,7	1 389	15,3	478	5,3	98	1,1
		LW96L	14 011	9 357	66,8	9 172	3 987	43,5	3 021	32,9	1 248	13,6	498	5,4	418	4,6
		LW91L	13 855	9 347	71,0	9 239	4 675	50,6	3 075	33,3	781	8,5	519	5,6	189	2,0
		BW94Z	14 069	10 282	79,8	10 151	4 624	45,6	3 856	38,0	806	7,9	539	5,3	326	3,2
04	VG RHAUNEN															
004	ASBACH	LW96W	178	87	48,9	82	49	59,8	11	13,4	18	22,0	4	4,9	4	4,9
		LW96L	178	87	48,9	82	47	57,3	14	17,1	13	15,9	4	4,9		
		LW91L	132	83	63,8	82	43	52,4	20	24,4	9	11,0	7	8,5		
		BW94Z	178	82	47,4	81	39	48,1	25	30,9	8	9,9	7	8,6		
012	BOLLENBACH	LW96W	111	77	69,4	76	53	69,7	16	21,1	6	7,9	1	1,3	4	5,3
		LW96L	111	77	69,4	75	47	62,7	16	21,3	7	9,3	1	1,3		
		LW91L	117	80	68,4	80	53	66,3	12	15,0	7	8,8	3	3,8		
		BW94Z	115	86	76,8	86	55	64,0	15	17,4	12	14,0				
017	BUNDENBACH	LW96W	826	563	68,2	534	167	31,3	284	53,2	58	10,9	19	3,6	6	1,1
		LW96L	826	563	68,2	548	171	31,2	263	48,0	52	9,5	27	4,9	35	6,4
		LW91L	823	576	71,8	564	184	32,6	320	56,7	30	5,3	15	2,7	15	2,7
		BW94Z	840	643	81,6	637	213	33,4	342	53,7	39	6,1	23	3,6	20	3,1
030	GOESENROTH	LW96W	227	147	64,8	138	59	42,8	39	28,3	35	25,4	5	3,6	4	2,8
		LW96L	227	147	64,8	144	56	38,9	33	22,9	43	29,9	8	5,6		
		LW91L	183	131	72,0	130	78	60,0	17	13,1	25	19,2	6	4,6		
		BW94Z	216	164	78,5	161	65	40,4	49	30,4	35	21,7	6	3,7		
035	HAUSEN	LW96W	183	124	67,8	118	69	58,5	25	21,2	18	15,3	5	4,2	1	0,8
		LW96L	183	124	67,8	119	68	57,1	26	21,8	15	12,6	2	1,7	8	6,7
		LW91L	177	128	78,0	127	81	63,8	24	18,9	10	7,9	8	6,3	4	3,1
		BW94Z	186	130	82,3	129	71	55,0	26	20,2	15	11,6	6	4,7	11	8,5
037	HELLERTSHAUSEN	LW96W	145	98	67,6	91	51	56,0	14	15,4	17	18,7	9	9,9	4	4,3
		LW96L	145	98	67,6	93	49	52,7	16	17,2	17	18,3	7	7,5		
		LW91L	150	95	64,2	93	61	65,6	18	19,4	9	9,7	4	4,3		
		BW94Z	145	93	66,9	92	52	56,5	27	29,3	8	8,7	4	4,3		
043	HORBRUCH	LW96W	264	199	75,4	194	107	55,2	44	22,7	29	14,9	14	7,2	3	1,6
		LW96L	264	199	75,4	193	104	53,9	37	19,2	34	17,6	15	7,8		
		LW91L	235	180	80,4	179	114	63,7	35	19,6	23	12,8	6	3,4		
		BW94Z	258	207	85,5	203	124	61,1	51	25,1	12	5,9	12	5,9		
044	HOTTENBACH	LW96W	547	328	60,0	317	157	49,5	65	20,5	46	14,5	49	15,5	15	4,7
		LW96L	547	328	60,0	320	146	45,6	68	21,3	44	13,8	47	14,7		
		LW91L	533	302	57,9	301	159	52,8	57	18,9	25	8,3	50	16,6		
		BW94Z	562	400	75,0	393	193	49,1	111	28,2	29	7,4	50	12,7		
049	KRUMMENAU	LW96W	96	79	82,3	75	40	53,3	24	32,0	9	12,0	2	2,7	1	1,4
		LW96L	96	79	82,3	78	40	51,3	23	29,5	11	14,1	4	5,1		
		LW91L	84	73	88,0	73	42	57,5	21	28,8	5	6,8	4	5,5		
		BW94Z	96	80	83,3	80	54	67,5	20	25,0	4	5,0	2	2,5		

noch: 13. Ergebnisse der kreisangehörigen Gemeinden

noch: 134 Landkreis Birkenfeld

135 Landkreis Cochem-Zell

Schl. Nr.	Gemeinde	Wahl	Wahlberechtigte	Wähler	Wahlbeteiligung	Gültige Stimmen	Von den gültigen Stimmen entfielen auf									
							SPD		CDU		F.D.P.		GRÜNE		Sonstige	
							Anzahl	%	Anzahl	%	Anz.	%	Anz.	%	Anz.	%
065	OBERKIRN	LW96W	303	215	71,0	202	98	48,5	77	38,1	22	10,9	5	2,5		
		LW96L	303	215	71,0	206	92	44,7	75	36,4	21	10,2	11	5,3	7	3,4
		LW91L	310	214	70,2	211	95	45,0	88	41,7	13	6,2	13	6,2	2	0,9
		BW94Z	306	235	80,8	231	100	43,3	96	41,6	9	3,9	16	6,9	10	4,3
069	RHAUNEN	LW96W	1598	1063	66,5	1015	317	31,2	532	52,4	137	13,5	29	2,9		
		LW96L	1598	1063	66,5	1010	302	29,9	517	51,2	129	12,8	33	3,3	29	2,9
		LW91L	1201	747	65,7	741	345	46,6	274	37,0	64	8,6	43	5,8	15	2,0
		BW94Z	1623	1084	73,7	1067	352	33,0	555	52,0	74	6,9	44	4,1	42	3,9
076	SCHAUREN	LW96W	433	288	66,5	280	172	61,4	55	19,6	38	13,6	11	3,9	4	1,4
		LW96L	433	288	66,5	275	168	61,1	48	17,5	38	13,8	14	5,1	7	2,5
		LW91L	418	263	65,8	261	182	69,7	47	18,0	23	8,8	8	3,1	1	0,4
		BW94Z	426	309	77,1	305	180	59,0	84	27,5	22	7,2	13	4,3	6	2,0
079	SCHWERBACH	LW96W	51	42	82,4	40	22	55,0	10	25,0	3	7,5	5	12,5		
		LW96L	51	42	82,4	41	13	31,7	8	19,5	5	12,2	13	31,7	2	4,9
		LW91L	44	34	77,3	31	9	29,0	8	25,8	3	9,7	11	35,5		
		BW94Z	48	41	85,4	40	10	25,0	9	22,5	4	10,0	10	25,0	7	17,5
087	STIPSHAUSEN	LW96W	710	456	64,2	440	230	52,3	144	32,7	38	8,6	28	6,4		
		LW96L	710	456	64,2	435	221	50,8	144	33,1	34	7,8	22	5,1	14	3,2
		LW91L	689	442	66,3	436	243	55,7	138	31,7	25	5,7	20	4,6	10	2,3
		BW94Z	703	514	77,1	509	233	45,8	199	39,1	27	5,3	33	6,5	17	3,3
088	SULZBACH	LW96W	295	225	76,3	220	123	55,9	51	23,2	40	18,2	6	2,7		
		LW96L	295	225	76,3	216	111	51,4	48	22,2	35	16,2	7	3,2	15	6,9
		LW91L	289	218	77,3	218	138	63,3	48	22,0	21	9,6	10	4,6	1	0,5
		BW94Z	285	227	83,8	224	117	52,2	65	29,0	19	8,5	10	4,5	13	5,8
092	WEITERSBACH	LW96W	83	62	74,7	54	23	42,6	17	31,5	10	18,5	3	5,6	1	1,9
		LW96L	83	62	74,7	59	22	37,3	12	20,3	9	15,3			16	27,1
		LW91L	87	55	64,7	55	30	54,5	14	25,5	6	10,9	2	3,6	3	5,5
		BW94Z	89	70	81,4	70	27	38,6	18	25,7	7	10,0	2	2,9	16	22,9
	ZUSAMMEN	LW96W	6050	4053	67,0	3876	1737	44,8	1408	36,3	524	13,5	195	5,0	12	0,3
		LW96L	6050	4053	67,0	3894	1657	42,6	1348	34,6	507	13,0	215	5,5	167	4,3
		LW91L	5472	3621	68,4	3582	1857	51,8	1141	31,9	298	8,3	210	5,9	76	2,1
		BW94Z	6076	4365	76,8	4308	1885	43,8	1692	39,3	324	7,5	238	5,5	169	3,9
135	LK COCHEM-ZELL															
020	COCHEM,ST	LW96W	4465	3125	70,0	3041	971	31,9	1630	53,6	165	5,4	275	9,0		
		LW96L	4465	3125	70,0	3064	986	32,2	1560	50,9	288	9,4	164	5,4	66	2,2
		LW91L	4377	2814	72,3	2768	935	33,8	1417	51,2	210	7,6	158	5,7	48	1,7
		BW94Z	4502	2873	75,8	2824	872	30,9	1519	53,8	246	8,7	137	4,9	50	1,8
01	VG COCHEM-LAND															
007	BEILSTEIN	LW96W	117	93	79,5	91	23	25,3	57	62,6	2	2,2	9	9,9		
		LW96L	117	93	79,5	91	24	26,4	51	56,0	9	9,9	6	6,6	1	1,1
		LW91L	119	102	90,3	101	29	28,7	61	60,4	4	4,0	5	5,0	2	2,0
		BW94Z	118	104	90,4	103	30	29,1	62	60,2	5	4,9	4	3,9	2	1,9
012	BREMME	LW96W	792	649	81,9	629	131	20,8	413	65,7	53	8,4	32	5,1		
		LW96L	792	649	81,9	625	132	21,1	384	61,4	74	11,8	22	3,5	13	2,1
		LW91L	778	623	82,8	591	138	23,4	384	65,0	39	6,6	14	2,4	16	2,7
		BW94Z	800	679	88,4	661	137	20,7	428	64,8	54	8,2	27	4,1	15	2,3
015	BRIEDERN	LW96W	282	222	78,7	201	61	30,3	96	47,8	24	11,9	20	10,0		
		LW96L	282	222	78,7	204	62	30,4	90	44,1	27	13,2	18	8,8	7	3,4
		LW91L	280	219	81,7	207	70	33,8	93	44,9	27	13,0	15	7,2	2	1,0
		BW94Z	287	227	83,2	218	61	28,0	121	55,5	21	9,6	11	5,0	4	1,8

noch : 13. Ergebnisse der kreisangehörigen Gemeinden

noch: 135 Landkreis Cochem-Zell

Schl. Nr.	Gemeinde	Wahl	Wahlberechtigte	Wähler	Wahlbeteiligung	Gültige Stimmen	Von den gültigen Stimmen entfielen auf									
							SPD		CDU		F.D.P.		GRÜNE		Sonstige	
							Anzahl	%	Anzahl	%	Anz.	%	Anz.	%	Anz.	%
017	BRUTTIG-FANKEL	LW96W	893	724	81,1	673	196	29,1	358	53,2	73	10,8	46	6,8		
		LW96L	893	724	81,1	689	193	28,0	339	49,2	81	11,8	40	5,8	36	5,2
		LW91L	907	706	82,2	682	227	33,3	345	50,6	57	8,4	27	4,0	26	3,8
		BW94Z	899	745	88,8	725	207	28,6	395	54,5	66	9,1	25	3,4	32	4,4
021	DOHR	LW96W	476	377	79,2	361	108	29,9	204	56,5	23	6,4	26	7,2		
		LW96L	476	377	79,2	370	110	29,7	196	53,0	35	9,5	18	4,9	11	3,0
		LW91L	483	356	79,6	351	98	27,9	202	57,5	30	8,5	12	3,4	9	2,6
		BW94Z	486	372	88,4	365	109	29,9	211	57,8	27	7,4	8	2,2	10	2,7
024	EDIGER-ELLER	LW96W	1027	795	77,4	734	230	31,3	375	51,1	81	11,0	48	6,5		
		LW96L	1027	795	77,4	757	236	31,2	330	43,6	111	14,7	34	4,5	46	6,1
		LW91L	1052	816	84,8	779	252	32,3	406	52,1	50	6,4	50	6,4	21	2,7
		BW94Z	1048	840	86,9	816	224	27,5	440	53,9	69	8,5	39	4,8	44	5,4
025	ELLENZ-POLTERSODORF	LW96W	706	594	84,1	534	141	26,4	280	52,4	82	15,4	31	5,8		
		LW96L	706	594	84,1	552	143	25,9	246	44,6	129	23,4	9	1,6	25	4,5
		LW91L	722	578	87,4	552	181	32,8	267	48,4	54	9,8	27	4,9	23	4,2
		BW94Z	718	583	89,8	570	143	25,1	329	57,7	52	9,1	19	3,3	27	4,7
027	ERNST	LW96W	504	387	76,8	368	112	30,4	173	47,0	34	9,2	49	13,3		
		LW96L	504	387	76,8	376	110	29,3	165	43,9	51	13,6	40	10,6	10	2,7
		LW91L	494	388	83,4	372	99	26,6	189	50,8	36	9,7	36	9,7	12	3,2
		BW94Z	516	432	87,4	425	110	25,9	218	51,3	35	8,2	47	11,1	15	3,5
029	FAID	LW96W	762	587	77,0	565	125	22,1	377	66,7	24	4,2	39	6,9		
		LW96L	762	587	77,0	568	135	23,8	341	60,0	51	9,0	25	4,4	16	2,8
		LW91L	700	553	84,8	543	142	26,2	338	62,2	32	5,9	20	3,7	11	2,0
		BW94Z	734	573	87,9	564	118	20,9	384	68,1	37	6,6	17	3,0	8	1,4
036	GREIMERSBURG	LW96W	540	413	76,5	400	128	32,0	219	54,8	10	2,5	43	10,8		
		LW96L	540	413	76,5	403	129	32,0	211	52,4	15	3,7	35	8,7	13	3,2
		LW91L	525	422	84,2	412	154	37,4	202	49,0	19	4,6	32	7,8	5	1,2
		BW94Z	537	427	89,5	419	135	32,2	230	54,9	25	6,0	23	5,5	6	1,4
049	KLOTTEN	LW96W	1245	950	76,3	920	323	35,1	483	52,5	46	5,0	68	7,4		
		LW96L	1245	950	76,3	924	333	36,0	470	50,9	61	6,6	47	5,1	13	1,4
		LW91L	1322	978	80,6	967	367	38,0	477	49,3	53	5,5	59	6,1	11	1,1
		BW94Z	1265	926	83,5	913	330	36,1	480	52,6	49	5,4	38	4,2	16	1,8
060	MESENICH	LW96W	277	218	78,7	207	56	27,1	110	53,1	32	15,5	9	4,3		
		LW96L	277	218	78,7	210	61	29,0	86	41,0	48	22,9	5	2,4	10	4,8
		LW91L	273	212	82,8	202	63	31,2	99	49,0	20	9,9	14	6,9	6	3,0
		BW94Z	274	229	87,1	222	50	22,5	128	57,7	21	9,5	8	3,6	15	6,8
069	NEHREN	LW96W	77	65	84,4	58	19	32,8	27	46,6	4	6,9	8	13,8		
		LW96L	77	65	84,4	62	16	25,8	31	50,0	4	6,5	4	6,5	7	11,3
		LW91L	66	51	92,7	51	13	25,5	28	54,9	2	3,9	6	11,8	2	3,9
		BW94Z	69	59	95,2	56	10	17,9	36	64,3	2	3,6	6	10,7	2	3,6
079	SENHEIM	LW96W	521	410	78,7	393	122	31,0	213	54,2	25	6,4	33	8,4		
		LW96L	521	410	78,7	392	111	28,3	201	51,3	40	10,2	22	5,6	18	4,6
		LW91L	485	364	80,0	348	101	29,0	181	52,0	33	9,5	17	4,9	16	4,6
		BW94Z	511	396	84,8	392	90	23,0	217	55,4	47	12,0	18	4,6	20	5,1
086	VALWIG	LW96W	288	217	75,3	203	47	23,2	115	56,7	24	11,8	17	8,4		
		LW96L	288	217	75,3	204	44	21,6	109	53,4	35	17,2	4	2,0	12	5,9
		LW91L	275	219	89,8	208	32	15,4	142	68,3	15	7,2	15	7,2	4	1,9
		BW94Z	278	229	90,2	214	39	18,2	137	64,0	21	9,8	11	5,1	6	2,8
090	WIRFUS	LW96W	200	160	80,0	159	42	26,4	107	67,3	7	4,4	3	1,9		
		LW96L	200	160	80,0	157	40	25,5	102	65,0	6	3,8	5	3,2	4	2,5
		LW91L	193	151	82,5	147	43	29,3	88	59,9	7	4,8	3	2,0	6	4,1
		BW94Z	194	157	89,2	155	44	28,4	95	61,3	8	5,2	5	3,2	3	1,9

noch: 13. Ergebnisse der kreisangehörigen Gemeinden

noch: 135 Landkreis Cochem-Zell

Schl. Nr.	Gemeinde	Wahl	Wahlberechtigte	Wähler	Wahlbeteiligung	Gültige Stimmen	Von den gültigen Stimmen entfielen auf									
							SPD		CDU		F.D.P.		GRÜNE		Sonstige	
							Anzahl	%	Anzahl	%	Anz.	%	Anz.	%	Anz.	%
	ZUSAMMEN	LW96W	8 707	6 861	78,8	6 496	1 864	28,7	3 607	55,5	544	8,4	481	7,4		
		LW96L	8 707	6 861	78,8	6 584	1 879	28,5	3 352	50,9	777	11,8	334	5,1	242	3,7
		LW91L	8 674	6 738	83,3	6 513	2 009	30,8	3 502	53,8	478	7,3	352	5,4	172	2,6
		BW94Z	8 734	6 978	87,4	6 818	1 837	26,9	3 911	57,4	539	7,9	306	4,5	225	3,3
02	VG KAISERSESCH															
011	BRACHTENDORF	LW96W	197	158	80,2	141	38	27,0	90	63,8	5	3,5	8	5,7		
		LW96L	197	158	80,2	144	43	29,9	86	59,7	8	5,6	7	4,9		
		LW91L	184	157	88,7	152	49	32,2	88	57,9	8	5,3	6	3,9	1	0,7
		BW94Z	202	174	91,6	167	43	25,7	110	65,9	8	4,8	5	3,0	1	0,6
023	DUENGENHEIM	LW96W	969	600	61,9	585	196	33,5	321	54,9	28	4,8	40	6,8		
		LW96L	969	600	61,9	594	211	35,5	294	49,5	41	6,9	28	4,7	20	3,4
		LW91L	825	621	79,1	613	248	40,5	280	45,7	38	6,2	35	5,7	12	2,0
		BW94Z	949	642	74,7	626	226	36,1	339	54,2	25	4,0	22	3,5	14	2,2
026	EPPENBERG	LW96W	180	111	61,7	108	37	34,3	59	54,6	4	3,7	8	7,4		
		LW96L	180	111	61,7	108	39	36,1	52	48,1	4	3,7	7	6,5	6	5,6
		LW91L	170	128	79,0	122	37	30,3	57	46,7	2	1,6	24	19,7	2	1,6
		BW94Z	185	142	82,1	140	61	43,6	68	48,6	4	2,9	6	4,3	1	0,7
028	EULGEM	LW96W	101	84	83,2	83	9	10,8	62	74,7	1	1,2	11	13,3		
		LW96L	101	84	83,2	82	12	14,6	62	75,6			8	9,8		
		LW91L	89	72	85,7	71	6	8,5	53	74,6	2	2,8	10	14,1		
		BW94Z	93	75	87,2	74	5	6,8	59	79,7	1	1,4	5	6,8	4	5,4
033	GAMLEN	LW96W	414	286	69,1	274	108	39,4	143	52,2	9	3,3	14	5,1		
		LW96L	414	286	69,1	277	103	37,2	139	50,2	15	5,4	13	4,7	7	2,5
		LW91L	403	306	78,1	297	115	38,7	154	51,9	4	1,3	21	7,1	3	1,0
		BW94Z	415	315	84,0	309	84	27,2	192	62,1	9	2,9	20	6,5	4	1,3
038	HAMBUCH	LW96W	463	352	76,0	342	81	23,7	224	65,5	18	5,3	19	5,6		
		LW96L	463	352	76,0	347	88	25,4	221	63,7	19	5,5	14	4,0	5	1,4
		LW91L	458	353	81,1	345	98	28,4	192	55,7	21	6,1	33	9,6	1	0,3
		BW94Z	461	360	86,3	358	60	16,8	254	70,9	18	5,0	17	4,7	9	2,5
040	HAUROTH	LW96W	227	150	66,1	143	61	42,7	78	54,5	2	1,4	2	1,4		
		LW96L	227	150	66,1	145	61	42,1	73	50,3	1	0,7	2	1,4	8	5,5
		LW91L	224	169	77,2	159	65	40,9	81	50,9	5	3,1	4	2,5	4	2,5
		BW94Z	224	175	79,9	174	59	33,9	107	61,5	1	0,6	5	2,9	2	1,1
042	ILLERICH	LW96W	544	358	65,8	338	96	28,4	186	55,0	19	5,6	37	10,9		
		LW96L	544	358	65,8	350	96	27,4	187	53,4	26	7,4	21	6,0	20	5,7
		LW91L	502	416	84,0	403	141	35,0	203	50,4	19	4,7	31	7,7	9	2,2
		BW94Z	535	412	83,4	405	120	29,6	236	58,3	14	3,5	25	6,2	10	2,5
043	KAIFENHEIM	LW96W	555	400	72,1	385	100	26,0	247	64,2	17	4,4	21	5,5		
		LW96L	555	400	72,1	392	102	26,0	236	60,2	29	7,4	19	4,8	6	1,5
		LW91L	559	453	83,0	444	123	27,7	273	61,5	22	5,0	20	4,5	6	1,4
		BW94Z	550	437	87,2	431	105	24,4	291	67,5	16	3,7	18	4,2	1	0,2
045	KAISERSESCH	LW96W	1 984	1 330	67,0	1 293	379	29,3	746	57,7	63	4,9	105	8,1		
		LW96L	1 984	1 330	67,0	1 297	397	30,6	680	52,4	116	8,9	78	6,0	26	2,0
		LW91L	1 963	1 312	72,7	1 293	460	35,6	625	48,3	92	7,1	91	7,0	25	1,9
		BW94Z	1 986	1 261	76,2	1 250	342	27,4	706	56,5	97	7,8	82	6,6	23	1,8
046	KALENBORN	LW96W	186	124	66,7	117	31	26,5	68	58,1	9	7,7	9	7,7		
		LW96L	186	124	66,7	114	27	23,7	66	57,9	8	7,0	8	7,0	5	4,4
		LW91L	192	124	66,3	123	34	27,6	79	64,2	3	2,4	6	4,9	1	0,8
		BW94Z	193	155	85,2	154	38	24,7	99	64,3	6	3,9	9	5,8	2	1,3
051	LANDKERN	LW96W	593	444	74,9	429	161	37,5	220	51,3	12	2,8	36	8,4		
		LW96L	593	444	74,9	432	168	38,9	194	44,9	29	6,7	31	7,2	10	2,3
		LW91L	556	468	91,1	456	200	43,9	201	44,1	22	4,8	27	5,9	6	1,3
		BW94Z	596	467	86,2	454	154	33,9	245	54,0	22	4,8	25	5,5	8	1,8

noch : 13. Ergebnisse der kreisangehörigen Gemeinden

noch: 135 Landkreis Cochem-Zell

Schl. Nr.	Gemeinde	Wahl	Wahlberechtigte	Wähler	Wahlbeteiligung	Gültige Stimmen	Von den gültigen Stimmen entfielen auf									
							SPD		CDU		F.D.P.		GRÜNE		Sonstige	
							Anzahl	%	Anzahl	%	Anz.	%	Anz.	%	Anz.	%
052	LAUBACH	LW96W	789	552	70,0	521	195	37,4	261	50,1	29	5,6	36	6,9		
		LW96L	789	552	70,0	536	199	37,1	250	46,6	37	6,9	31	5,8	19	3,5
		LW91L	811	610	79,0	593	259	43,7	260	43,8	36	6,1	24	4,0	14	2,4
		BW94Z	801	637	85,8	627	227	36,2	322	51,4	31	4,9	35	5,6	12	1,9
058	MASBURG	LW96W	798	524	65,7	495	230	46,5	224	45,3	15	3,0	26	5,3		
		LW96L	798	524	65,7	499	238	47,7	207	41,5	18	3,6	19	3,8	17	3,4
		LW91L	757	534	72,4	512	223	43,6	216	42,2	27	5,3	37	7,2	9	1,8
		BW94Z	776	584	80,0	575	222	38,6	293	51,0	20	3,5	30	5,2	10	1,7
067	MUELLENBACH	LW96W	533	368	69,0	355	133	37,5	195	54,9	15	4,2	12	3,4		
		LW96L	533	368	69,0	358	132	36,9	190	53,1	18	5,0	12	3,4	6	1,7
		LW91L	526	409	81,8	399	156	39,1	212	53,1	16	4,0	11	2,8	4	1,0
		BW94Z	537	436	85,8	429	150	35,0	262	61,1	9	2,1	6	1,4	2	0,5
084	URMERSBACH	LW96W	394	277	70,3	275	168	61,1	85	30,9	6	2,2	16	5,8		
		LW96L	394	277	70,3	274	167	60,9	81	29,6	8	2,9	12	4,4	6	2,2
		LW91L	383	295	78,0	293	177	60,4	86	29,4	7	2,4	20	6,8	3	1,0
		BW94Z	388	288	78,9	285	159	55,8	100	35,1	4	1,4	16	5,6	6	2,1
093	ZETTINGEN	LW96W	158	126	79,7	120	30	25,0	74	61,7	5	4,2	11	9,2		
		LW96L	158	126	79,7	122	35	28,7	65	53,3	14	11,5	4	3,3	4	3,3
		LW91L	140	121	89,6	119	31	26,1	74	62,2	6	5,0	7	5,9	1	0,8
		BW94Z	156	123	85,4	121	34	28,1	75	62,0	6	5,0	6	5,0		
	ZUSAMMEN	LW96W	9 085	6 244	68,7	6 004	2 053	34,2	3 283	54,7	257	4,3	411	6,8		
		LW96L	9 085	6 244	68,7	6 071	2 118	34,9	3 083	50,8	391	6,4	314	5,2	165	2,7
		LW91L	8 742	6 548	78,7	6 394	2 422	37,9	3 134	49,0	330	5,2	407	6,4	101	1,6
		BW94Z	9 047	6 683	81,7	6 579	2 089	31,8	3 758	57,1	291	4,4	332	5,0	109	1,7
03	VG ULMEN															
002	ALFLEN	LW96W	621	473	76,2	460	117	25,4	288	62,6	30	6,5	25	5,4		
		LW96L	621	473	76,2	463	120	25,9	274	59,2	38	8,2	17	3,7	14	3,0
		LW91L	606	440	76,1	438	129	29,5	267	61,0	22	5,0	13	3,0	7	1,6
		BW94Z	632	518	88,4	513	127	24,8	334	65,1	21	4,1	19	3,7	12	2,3
005	AUDERATH	LW96W	432	349	80,8	336	102	30,4	213	63,4	11	3,3	10	3,0		
		LW96L	432	349	80,8	339	101	29,8	202	59,6	19	5,6	8	2,4	9	2,7
		LW91L	412	309	80,1	299	100	33,4	161	53,8	17	5,7	15	5,0	6	2,0
		BW94Z	417	317	84,1	313	82	26,2	201	64,2	18	5,8	10	3,2	2	0,6
501	BAD BERTRICH	LW96W	823	583	70,8	574	169	29,4	328	57,1	53	9,2	24	4,2		
		LW96L	823	583	70,8	578	160	27,7	302	52,2	75	13,0	29	5,0	12	2,1
		LW91L	881	567	69,2	560	186	33,2	317	56,6	33	5,9	19	3,4	5	0,9
		BW94Z	843	609	80,9	596	183	30,7	332	55,7	52	8,7	19	3,2	10	1,7
008	BEUREN	LW96W	410	318	77,6	308	78	25,3	210	68,2	12	3,9	8	2,6		
		LW96L	410	318	77,6	310	77	24,8	206	66,5	15	4,8	6	1,9	6	1,9
		LW91L	403	319	82,9	307	80	26,1	203	66,1	15	4,9	8	2,6	1	0,3
		BW94Z	407	282	82,5	275	51	18,5	214	77,8	7	2,5	2	0,7	1	0,4
018	BUECHEL	LW96W	873	668	76,5	635	154	24,3	425	66,9	30	4,7	26	4,1		
		LW96L	873	668	76,5	646	175	27,1	413	63,9	34	5,3	12	1,9	12	1,9
		LW91L	838	644	80,8	624	162	26,0	402	64,4	27	4,3	28	4,5	5	0,8
		BW94Z	858	681	84,9	674	141	20,9	469	69,6	29	4,3	21	3,1	14	2,1
030	FILZ	LW96W	68	59	86,8	58	7	12,1	45	77,6			6	10,3		
		LW96L	68	59	86,8	58	8	13,8	43	74,1	2	3,4	5	8,6		
		LW91L	65	56	91,8	56	10	17,9	42	75,0	2	3,6			2	3,6
		BW94Z	68	60	92,3	59	9	15,3	46	78,0	3	5,1	1	1,7		

noch : 13. Ergebnisse der kreisangehörigen Gemeinden

noch: 135 Landkreis Cochem-Zell

Schl. Nr.	Gemeinde	Wahl	Wahlberechtigte	Wähler	Wahlbeteiligung	Gültige Stimmen	Von den gültigen Stimmen entfielen auf									
							SPD		CDU		F.D.P.		GRÜNE		Sonstige	
							Anzahl	%	Anzahl	%	Anz.	%	Anz.	%	Anz.	%
034	GEVENICH	LW96W	533	405	76,0	396	92	23,2	273	68,9	14	3,5	17	4,3		
		LW96L	533	405	76,0	398	92	23,1	258	64,8	26	6,5	14	3,5	8	2,0
		LW91L	478	356	77,9	350	95	27,1	228	65,1	13	3,7	10	2,9	4	1,1
		BW94Z	527	408	83,4	401	94	23,4	257	64,1	33	8,2	10	2,5	7	1,7
035	GILLENBEUREN	LW96W	243	198	81,5	190	63	33,2	112	58,9	6	3,2	9	4,7		
		LW96L	243	198	81,5	194	59	30,4	113	58,2	8	4,1	8	4,1	6	3,1
		LW91L	240	205	90,3	197	64	32,5	115	58,4	5	2,5	12	6,1	1	0,5
		BW94Z	255	203	86,0	195	48	24,6	130	66,7	9	4,6	6	3,1	2	1,0
048	KLIDING	LW96W	183	145	79,2	138	29	21,0	92	66,7	12	8,7	5	3,6		
		LW96L	183	145	79,2	143	28	19,6	88	61,5	17	11,9	3	2,1	7	4,9
		LW91L	180	151	89,3	144	34	23,6	94	65,3	10	6,9	6	4,2		
		BW94Z	189	153	84,1	150	27	18,0	105	70,0	13	8,7	4	2,7	1	0,7
057	LUTZERATH	LW96W	1 104	846	76,6	811	185	22,8	527	65,0	56	6,9	43	5,3		
		LW96L	1 104	846	76,6	817	202	24,7	488	59,7	73	8,9	36	4,4	18	2,2
		LW91L	1 054	753	78,0	731	227	31,1	427	58,4	41	5,6	29	4,0	7	1,0
		BW94Z	1 096	831	85,9	821	190	23,1	529	64,4	61	7,4	23	2,8	18	2,2
078	SCHMITT	LW96W	116	95	81,9	92	25	27,2	64	69,6	1	1,1	2	2,2		
		LW96L	116	95	81,9	93	23	24,7	65	69,9	2	2,2	3	3,2		
		LW91L	112	94	87,0	92	29	31,5	53	57,6	6	6,5	4	4,3		
		BW94Z	122	107	95,5	107	32	29,9	70	65,4	4	3,7	1	0,9		
083	ULMEN	LW96W	2 162	1 639	75,8	1 582	474	30,0	936	59,2	107	6,8	65	4,1		
		LW96L	2 162	1 639	75,8	1 596	504	31,6	902	56,5	130	8,1	30	1,9	30	1,9
		LW91L	1 990	1 429	76,0	1 397	474	33,9	769	55,0	95	6,8	33	2,4	26	1,9
		BW94Z	2 111	1 570	84,5	1 552	447	28,8	962	62,0	79	5,1	43	2,8	21	1,4
085	URSCHMITT	LW96W	194	163	84,0	156	32	20,5	106	67,9	8	5,1	10	6,4		
		LW96L	194	163	84,0	156	38	24,4	97	62,2	9	5,8	4	2,6	8	5,1
		LW91L	192	157	85,3	150	32	21,3	102	68,0	8	5,3	5	3,3	3	2,0
		BW94Z	197	170	91,4	164	31	18,9	116	70,7	9	5,5	6	3,7	2	1,2
087	WAGENHAUSEN	LW96W	51	44	86,3	41	9	22,0	31	75,6	1	2,4				
		LW96L	51	44	86,3	43	10	23,3	29	67,4	4	9,3				
		LW91L	57	47	82,5	47	13	27,7	30	63,8	2	4,3	2	4,3		
		BW94Z	52	45	91,8	44	8	18,2	35	79,5	1	2,3				
089	WEILER	LW96W	230	163	70,9	151	45	29,8	88	58,3	7	4,6	11	7,3		
		LW96L	230	163	70,9	152	48	31,6	83	54,6	7	4,6	6	3,9	8	5,3
		LW91L	238	195	83,3	186	63	33,9	98	52,7	11	5,9	12	6,5	2	1,1
		BW94Z	222	175	81,4	173	52	30,1	101	58,4	7	4,0	8	4,6	5	2,9
091	WOLLMERATH	LW96W	166	131	78,9	128	18	14,1	108	84,4	1	0,8	1	0,8		
		LW96L	166	131	78,9	128	19	14,8	102	79,7	6	4,7			1	0,8
		LW91L	163	138	87,3	133	22	16,5	105	78,9	3	2,3	2	1,5	1	0,8
		BW94Z	162	128	86,5	128	11	8,6	109	85,2	7	5,5	1	0,8		
	ZUSAMMEN	LW96W	8 209	6 279	76,5	6 056	1 599	26,4	3 846	63,5	349	5,8	262	4,3		
		LW96L	8 209	6 279	76,5	6 114	1 664	27,2	3 665	59,9	465	7,6	181	3,0	139	2,3
		LW91L	7 909	5 860	78,5	5 711	1 720	30,1	3 413	59,8	310	5,4	198	3,5	70	1,2
		BW94Z	8 158	6 257	84,9	6 165	1 533	24,9	4 010	65,0	353	5,7	174	2,8	95	1,5
04	VG TREIS-KARDEN															
009	BINNINGEN	LW96W	521	373	71,6	350	132	37,7	174	49,7	16	4,6	28	8,0		
		LW96L	521	373	71,6	356	145	40,7	161	45,2	19	5,3	22	6,2	9	2,5
		LW91L	510	385	80,5	371	149	40,2	178	48,0	18	4,9	21	5,7	5	1,3
		BW94Z	527	410	83,8	405	140	34,6	219	54,1	16	4,0	23	5,7	7	1,7

noch : 13. Ergebnisse der kreisangehörigen Gemeinden

noch: 135 Landkreis Cochem-Zell

Schl. Nr.	Gemeinde	Wahl	Wahlberechtigte	Wähler	Wahlbeteiligung	Gültige Stimmen	Von den gültigen Stimmen entfielen auf									
							SPD		CDU		F.D.P.		GRÜNE		Sonstige	
							Anzahl	%	Anzahl	%	Anz.	%	Anz.	%	Anz.	%
014	BRIEDEN	LW96W	91	80	87,9	75	14	18,7	52	69,3	4	5,3	5	6,7		
		LW96L	91	80	87,9	77	16	20,8	50	64,9	5	6,5	4	5,2	2	2,6
		LW91L	92	82	90,1	79	15	19,0	54	68,4	5	6,3	1	1,3	4	5,1
		BW94Z	94	78	96,3	76	16	21,1	55	72,4	2	2,6	2	2,6	1	1,3
016	BROHL	LW96W	320	243	75,9	236	79	33,5	124	52,5	17	7,2	16	6,8		
		LW96L	320	243	75,9	239	77	32,2	123	51,5	22	9,2	12	5,0	5	2,1
		LW91L	332	263	81,4	263	74	28,1	157	59,7	15	5,7	14	5,3	3	1,1
		BW94Z	325	259	86,3	254	65	25,6	164	64,6	14	5,5	10	3,9	1	0,4
022	DUENFUS	LW96W	234	188	80,3	183	29	15,8	134	73,2	10	5,5	10	5,5		
		LW96L	234	188	80,3	186	35	18,8	130	69,9	11	5,9	5	2,7	5	2,7
		LW91L	226	184	84,4	184	39	21,2	120	65,2	19	10,3	3	1,6	3	1,6
		BW94Z	226	189	90,9	187	28	15,0	148	79,1	4	2,1	5	2,7	2	1,1
031	FORST (EIFEL)	LW96W	303	220	72,6	210	67	31,9	120	57,1	12	5,7	11	5,2		
		LW96L	303	220	72,6	211	67	31,8	115	54,5	18	8,5	8	3,8	3	1,4
		LW91L	300	220	78,3	211	78	37,0	104	49,3	8	3,8	17	8,1	4	1,9
		BW94Z	297	240	87,6	233	62	26,6	145	62,2	16	6,9	7	3,0	3	1,3
044	KAIL	LW96W	252	180	71,4	173	53	30,6	94	54,3	6	3,5	20	11,6		
		LW96L	252	180	71,4	174	58	33,3	88	50,6	6	3,4	16	9,2	6	3,4
		LW91L	256	201	79,1	192	78	40,6	95	49,5	3	1,6	13	6,8	3	1,6
		BW94Z	263	212	84,1	209	66	31,6	121	57,9	9	4,3	10	4,8	3	1,4
050	LAHR	LW96W	150	128	85,3	119	13	10,9	99	83,2	3	2,5	4	3,4		
		LW96L	150	128	85,3	121	11	9,1	100	82,6	7	5,8	3	2,5		
		LW91L	155	113	81,9	109	10	9,2	92	84,4	5	4,6	1	0,9	1	0,9
		BW94Z	153	125	87,4	124	13	10,5	105	84,7	3	2,4	2	1,6	1	0,8
053	LIEG	LW96W	345	256	74,2	241	36	14,9	177	73,4	15	6,2	13	5,4		
		LW96L	345	256	74,2	250	37	14,8	168	67,2	19	7,6	12	4,8	14	5,6
		LW91L	322	269	83,5	267	40	15,0	201	75,3	11	4,1	9	3,4	6	2,2
		BW94Z	348	265	86,6	260	40	15,4	196	75,4	7	2,7	13	5,0	4	1,5
056	LUETZ	LW96W	240	161	67,1	155	39	25,2	86	55,5	19	12,3	11	7,1		
		LW96L	240	161	67,1	159	45	28,3	77	48,4	20	12,6	9	5,7	8	5,0
		LW91L	224	166	78,3	162	48	29,6	93	57,4	12	7,4	3	1,9	6	3,7
		BW94Z	241	168	79,2	168	40	23,8	99	58,9	13	7,7	10	6,0	6	3,6
062	MOENTENICH	LW96W	107	86	80,4	86	10	11,6	70	81,4	4	4,7	2	2,3		
		LW96L	107	86	80,4	86	10	11,6	61	70,9	11	12,8	1	1,2	3	3,5
		LW91L	117	89	88,1	88	9	10,2	74	84,1	3	3,4	2	2,3		
		BW94Z	114	98	91,6	96	15	15,6	68	70,8	11	11,5	2	2,1		
063	MOERSDORF	LW96W	584	443	75,9	427	94	22,0	290	67,9	19	4,4	24	5,6		
		LW96L	584	443	75,9	429	89	20,7	287	66,9	22	5,1	18	4,2	13	3,0
		LW91L	583	463	83,3	452	90	19,9	313	69,2	20	4,4	24	5,3	5	1,1
		BW94Z	580	464	85,8	455	75	16,5	332	73,0	22	4,8	16	3,5	10	2,2
065	MOSELKERN	LW96W	544	410	75,4	405	142	35,1	231	57,0	13	3,2	19	4,7		
		LW96L	544	410	75,4	409	152	37,2	215	52,6	26	6,4	11	2,7	5	1,2
		LW91L	554	432	85,5	427	180	42,2	214	50,1	20	4,7	12	2,8	1	0,2
		BW94Z	544	418	85,5	418	155	37,1	222	53,1	23	5,5	14	3,3	4	1,0
066	MUEDEN (MOSEL)	LW96W	621	478	77,0	454	86	18,9	309	68,1	34	7,5	25	5,5		
		LW96L	621	478	77,0	462	90	19,5	296	64,1	40	8,7	19	4,1	17	3,7
		LW91L	633	525	88,2	515	101	19,6	355	68,9	23	4,5	22	4,3	14	2,7
		BW94Z	629	497	87,3	487	114	23,4	310	63,7	29	6,0	19	3,9	15	3,1
072	POMMERN	LW96W	440	355	80,7	344	95	27,6	186	54,1	32	9,3	31	9,0		
		LW96L	440	355	80,7	351	99	28,2	169	48,1	56	16,0	18	5,1	9	2,6
		LW91L	471	351	78,3	345	103	29,9	185	53,6	23	6,7	21	6,1	13	3,8
		BW94Z	438	345	87,8	341	81	23,8	208	61,0	21	6,2	16	4,7	15	4,4

noch : 13. Ergebnisse der kreisangehörigen Gemeinden

noch: 135 Landkreis Cochem-Zell

Schl. Nr.	Gemeinde	Wahl	Wahlberechtigte	Wähler	Wahlbeteiligung	Gültige Stimmen	Von den gültigen Stimmen entfielen auf									
							SPD		CDU		F.D.P.		GRÜNE		Sonstige	
							Anzahl	%	Anzahl	%	Anz.	%	Anz.	%	Anz.	%
075	ROES	LW96W	419	304	72,6	289	89	30,8	169	58,5	17	5,9	14	4,8		
		LW96L	419	304	72,6	292	98	33,6	163	55,8	16	5,5	9	3,1	6	2,1
		LW91L	434	318	76,4	304	111	36,5	155	51,0	20	6,6	14	4,6	4	1,3
		BW94Z	426	338	85,4	334	100	29,9	199	59,6	13	3,9	17	5,1	5	1,5
082	TREIS-KARDEN	LW96W	1 984	1 458	73,5	1 426	474	33,2	756	53,0	101	7,1	95	6,7		
		LW96L	1 984	1 458	73,5	1 435	486	33,9	694	48,4	144	10,0	83	5,8	28	2,0
		LW91L	2 041	1 495	80,8	1 471	544	37,0	740	50,3	100	6,8	65	4,4	22	1,5
		BW94Z	2 027	1 449	83,4	1 430	488	34,1	762	53,3	92	6,4	61	4,3	27	1,9
094	ZILSHAUSEN	LW96W	285	209	73,3	200	32	16,0	149	74,5	12	6,0	7	3,5		
		LW96L	285	209	73,3	200	27	13,5	140	70,0	19	9,5	9	4,5	5	2,5
		LW91L	298	220	79,1	209	38	18,2	149	71,3	10	4,8	9	4,3	3	1,4
		BW94Z	302	233	82,0	228	27	11,8	160	70,2	21	9,2	16	7,0	4	1,8
	ZUSAMMEN	LW96W	7 440	5 572	74,9	5 373	1 484	27,6	3 220	59,9	334	6,2	335	6,2		
	LW96L	7 440	5 572	74,9	5 437	1 542	28,4	3 037	55,9	461	8,5	259	4,8	138	2,5	
	LW91L	7 548	5 776	81,7	5 649	1 707	30,2	3 279	58,0	315	5,6	251	4,4	97	1,7	
	BW94Z	7 534	5 788	85,3	5 705	1 525	26,7	3 513	61,6	316	5,5	243	4,3	108	1,9	
05	VG ZELL (MOSEL)															
001	ALF	LW96W	840	620	73,8	582	181	31,1	337	57,9	37	6,4	27	4,6		
		LW96L	840	620	73,8	593	172	29,0	322	54,3	56	9,4	25	4,2	18	3,0
		LW91L	877	531	74,5	519	186	35,8	253	48,7	32	6,2	32	6,2	16	3,1
		BW94Z	855	560	80,1	550	176	32,0	292	53,1	39	7,1	19	3,5	24	4,4
003	ALTLAY	LW96W	477	159	33,3	156	35	22,4	101	64,7	14	9,0	6	3,8		
		LW96L	477	159	33,3	156	38	24,4	94	60,3	15	9,6	6	3,8	3	1,9
		LW91L	388	288	77,0	279	107	38,4	134	48,0	21	7,5	15	5,4	2	0,7
		BW94Z	478	392	84,5	380	125	32,9	220	57,9	16	4,2	12	3,2	7	1,8
004	ALTSTRIMMIG	LW96W	304	250	82,2	247	51	20,6	182	73,7	8	3,2	6	2,4		
		LW96L	304	250	82,2	246	50	20,3	173	70,3	9	3,7	5	2,0	9	3,7
		LW91L	318	261	87,0	257	53	20,6	173	67,3	17	6,6	8	3,1	6	2,3
		BW94Z	310	266	89,6	263	39	14,8	208	79,1	7	2,7	4	1,5	5	1,9
010	BLANKENRATH	LW96W	1 053	802	76,2	779	169	21,7	533	68,4	45	5,8	32	4,1		
		LW96L	1 053	802	76,2	781	157	20,1	513	65,7	62	7,9	31	4,0	18	2,3
		LW91L	807	594	77,6	579	185	32,0	331	57,2	41	7,1	14	2,4	8	1,4
		BW94Z	1 017	742	82,4	736	165	22,4	491	66,7	45	6,1	21	2,9	14	1,9
013	BRIEDEL	LW96W	932	694	74,5	666	216	32,4	309	46,4	111	16,7	30	4,5		
		LW96L	932	694	74,5	671	189	28,2	288	42,9	136	20,3	31	4,6	27	4,0
		LW91L	936	675	76,1	649	234	36,1	292	45,0	69	10,6	29	4,5	25	3,9
		BW94Z	943	722	81,6	708	202	28,5	383	54,1	52	7,3	39	5,5	32	4,5
019	BULLAY	LW96W	1 031	879	85,3	856	251	29,3	477	55,7	61	7,1	67	7,8		
		LW96L	1 031	879	85,3	859	254	29,6	439	51,1	78	9,1	67	7,8	21	2,4
		LW91L	1 072	804	85,1	795	260	32,7	407	51,2	60	7,5	54	6,8	14	1,8
		BW94Z	1 040	776	86,8	767	208	27,1	432	56,3	67	8,7	52	6,8	8	1,0
032	FORST (HUNS RUECK)	LW96W	45	37	82,2	37	7	18,9	27	73,0	1	2,7	2	5,4		
		LW96L	45	37	82,2	37	7	18,9	25	67,6	2	5,4	2	5,4	1	2,7
		LW91L	41	35	100,0	34	6	17,6	23	67,6	1	2,9	4	11,8		
		BW94Z	47	42	97,7	41	8	19,5	29	70,7	1	2,4	3	7,3		
037	GRENDERICH	LW96W	362	270	74,6	251	103	41,0	115	45,8	17	6,8	16	6,4		
		LW96L	362	270	74,6	258	106	41,1	114	44,2	21	8,1	10	3,9	7	2,7
		LW91L	353	256	74,9	251	100	39,8	114	45,4	22	8,8	9	3,6	6	2,4
		BW94Z	357	272	82,2	267	94	35,2	129	48,3	32	12,0	5	1,9	7	2,6



noch : 13. Ergebnisse der kreisangehörigen Gemeinden

noch: 135 Landkreis Cochem-Zell

Schl. Nr.	Gemeinde	Wahl	Wahlberechtigte	Wähler	Wahlbeteiligung	Gültige Stimmen	Von den gültigen Stimmen entfielen auf									
							SPD		CDU		F.D.P.		GRÜNE		Sonstige	
							Anzahl	%	Anzahl	%	Anz.	%	Anz.	%	Anz.	%
039	HASERICH	LW96W	160	120	75,0	113	25	22,1	77	68,1	4	3,5	7	6,2		
		LW96L	160	120	75,0	112	26	23,2	74	66,1	6	5,4	6	5,4		
		LW91L	150	114	78,6	107	19	17,8	75	70,1	7	6,5	3	2,8	3	2,8
		BW94Z	163	129	83,8	120	29	24,2	73	60,8	10	8,3	3	2,5	5	4,2
041	HESWEILER	LW96W	117	79	67,5	74	15	20,3	46	62,2	6	8,1	7	9,5		
		LW96L	117	79	67,5	76	15	19,7	48	63,2	5	6,6	4	5,3	4	5,3
		LW91L	119	91	82,0	77	20	26,0	39	50,6	8	10,4	6	7,8	4	5,2
		BW94Z	117	90	83,3	88	11	12,5	60	68,2	9	10,2	6	6,8	2	2,3
054	LIESENICH	LW96W	299	236	78,9	232	75	32,3	142	61,2	9	3,9	6	2,6		
		LW96L	299	236	78,9	233	52	22,3	150	64,4	14	6,0	9	3,9	8	3,4
		LW91L	285	228	83,8	222	42	18,9	154	69,4	11	5,0	13	5,9	2	0,9
		BW94Z	304	253	89,4	252	52	20,6	176	69,8	12	4,8	9	3,6	3	1,2
061	MITTELSTRIMMIG	LW96W	349	265	75,9	255	62	24,3	163	63,9	11	4,3	19	7,5		
		LW96L	349	265	75,9	257	58	22,6	162	63,0	16	6,2	12	4,7	9	3,5
		LW91L	364	276	78,9	270	69	25,6	164	60,7	20	7,4	11	4,1	6	2,2
		BW94Z	367	287	82,9	285	65	22,8	181	63,5	17	6,0	8	2,8	14	4,9
064	MORITZHEIM	LW96W	109	87	79,8	86	28	32,6	51	59,3	3	3,5	4	4,7		
		LW96L	109	87	79,8	86	30	34,9	47	54,7	5	5,8	3	3,5	1	1,2
		LW91L	71	52	80,0	50	17	34,0	24	48,0	2	4,0	5	10,0	2	4,0
		BW94Z	99	80	85,1	80	26	32,5	47	58,8	3	3,8	4	5,0		
068	NEEF	LW96W	444	320	72,1	297	88	29,6	157	52,9	34	11,4	18	6,1		
		LW96L	444	320	72,1	304	83	27,3	132	43,4	65	21,4	16	5,3	8	2,6
		LW91L	470	345	76,8	335	142	42,4	148	44,2	20	6,0	13	3,9	12	3,6
		BW94Z	442	359	84,3	354	93	26,3	202	57,1	37	10,5	12	3,4	10	2,8
070	PANZWEILER	LW96W	170	148	87,1	142	26	18,3	102	71,8	9	6,3	5	3,5		
		LW96L	170	148	87,1	143	28	19,6	89	62,2	16	11,2	6	4,2	4	2,8
		LW91L	128	101	90,2	99	17	17,2	63	63,6	17	17,2	2	2,0		
		BW94Z	175	132	80,5	129	22	17,1	87	67,4	12	9,3	6	4,7	2	1,6
071	PETERSWALD-LOEFFELSCH.	LW96W	643	442	68,7	419	58	13,8	319	76,1	22	5,3	20	4,8		
		LW96L	643	442	68,7	428	55	12,9	310	72,4	32	7,5	17	4,0	14	3,3
		LW91L	413	284	70,8	264	55	20,8	177	67,0	19	7,2	6	2,3	7	2,7
		BW94Z	657	455	71,5	433	69	15,9	317	73,2	21	4,8	13	3,0	13	3,0
073	PUENDERICH	LW96W	761	630	82,8	604	262	43,4	284	47,0	26	4,3	32	5,3		
		LW96L	761	630	82,8	622	179	28,8	293	47,1	70	11,3	42	6,8	38	6,1
		LW91L	768	590	81,7	578	181	31,3	289	50,0	38	6,6	46	8,0	24	4,2
		BW94Z	735	612	87,3	603	146	24,2	339	56,2	53	8,8	40	6,6	25	4,1
074	REIDENHAUSEN	LW96W	145	112	77,2	106	46	43,4	44	41,5	12	11,3	4	3,8		
		LW96L	145	112	77,2	109	43	39,4	49	45,0	10	9,2	2	1,8	5	4,6
		LW91L	125	84	74,3	81	32	39,5	39	48,1	4	4,9	4	4,9	2	2,5
		BW94Z	149	98	77,2	95	43	45,3	41	43,2	7	7,4	1	1,1	3	3,2
076	SANKT ALDEGUND	LW96W	555	433	78,0	416	123	29,6	236	56,7	36	8,7	21	5,0		
		LW96L	555	433	78,0	423	127	30,0	220	52,0	47	11,1	15	3,5	14	3,3
		LW91L	573	406	76,2	396	147	37,1	199	50,3	28	7,1	13	3,3	9	2,3
		BW94Z	577	468	86,5	456	131	28,7	270	59,2	30	6,6	15	3,3	10	2,2
077	SCHAUREN	LW96W	304	203	66,8	195	48	24,6	129	66,2	10	5,1	8	4,1		
		LW96L	304	203	66,8	197	42	21,3	127	64,5	11	5,6	8	4,1	9	4,6
		LW91L	240	174	77,3	171	61	35,7	100	58,5	6	3,5	3	1,8	1	0,6
		BW94Z	300	221	80,4	216	57	26,4	141	65,3	7	3,2	5	2,3	6	2,8
080	SOSBERG	LW96W	149	110	73,8	105	30	28,6	58	55,2	11	10,5	6	5,7		
		LW96L	149	110	73,8	107	32	29,9	59	55,1	11	10,3	5	4,7		
		LW91L	151	114	76,5	113	36	31,9	69	61,1	3	2,7	4	3,5	1	0,9
		BW94Z	144	116	84,7	115	30	26,1	69	60,0	11	9,6	4	3,5	1	0,9

noch: 13. Ergebnisse der kreisangehörigen Gemeinden

noch: 135 Landkreis Cochem-Zell

137 Landkreis Mayen-Koblenz

Schl. Nr.	Gemeinde	Wahl	Wahlberechtigte	Wähler	Wahlbeteiligung	Gültige Stimmen	Von den gültigen Stimmen entfielen auf									
							SPD		CDU		F.D.P.		GRÜNE		Sonstige	
							Anzahl	%	Anzahl	%	Anz.	%	Anz.	%	Anz.	%
081	TELLIG	LW96W	261	184	70,5	173	48	27,7	105	60,7	15	8,7	5	2,9		
		LW96L	261	184	70,5	177	47	26,6	97	54,8	20	11,3	5	2,8	8	4,5
		LW91L	255	176	71,3	173	62	35,8	94	54,3	8	4,6	5	2,9	4	2,3
		BW94Z	259	194	74,9	188	43	22,9	128	68,1	7	3,7	4	2,1	6	3,2
088	WALHAUSEN	LW96W	133	104	78,2	98	12	12,2	76	77,6	3	3,1	7	7,1		
		LW96L	133	104	78,2	100	15	15,0	72	72,0	3	3,0	6	6,0	4	4,0
		LW91L	103	76	76,8	75	17	22,7	51	68,0	2	2,7	1	1,3	4	5,3
		BW94Z	129	110	89,4	108	27	25,0	72	66,7	3	2,8	4	3,7	2	1,9
092	ZELL (MOSEL),ST	LW96W	3 612	2 770	76,7	2 652	792	29,9	1 403	52,9	313	11,8	144	5,4		
		LW96L	3 612	2 770	76,7	2 689	758	28,2	1 351	50,2	334	12,4	130	4,8	116	4,3
		LW91L	3 677	2 610	78,1	2 524	857	34,0	1 246	49,4	174	6,9	121	4,8	126	5,0
		BW94Z	3 688	2 681	83,4	2 623	699	26,6	1 511	57,6	208	7,9	120	4,6	85	3,2
	ZUSAMMEN	LW96W	13 255	9 954	75,1	9 541	2 751	28,8	5 473	57,4	818	8,6	499	5,2		
		LW96L	13 255	9 954	75,1	9 664	2 563	26,5	5 248	54,3	1 044	10,8	463	4,8	346	3,6
		LW91L	12 684	9 165	78,4	8 898	2 905	32,6	4 658	52,3	630	7,1	421	4,7	284	3,2
		BW94Z	13 352	10 057	83,1	9 857	2 560	26,0	5 898	59,8	706	7,2	409	4,1	284	2,9
137 003	LK MAYEN-KOBLENZ ANDERNACH,ST	LW96W	22 465	15 177	67,6	14 845	5 772	38,9	6 872	46,3	719	4,8	939	6,3	543	3,7
		LW96L	22 465	15 177	67,6	14 860	5 616	37,8	6 568	44,2	1 104	7,4	892	6,0	680	4,6
		LW91L	21 965	13 755	68,7	13 576	6 067	44,7	5 557	40,9	805	5,9	877	6,5	270	2,0
		BW94Z	22 683	14 324	74,6	14 131	5 635	39,9	6 532	46,2	839	5,9	719	5,1	406	2,9
203	BENDORF,ST	LW96W	11 955	8 128	68,0	7 842	3 751	47,8	3 141	40,1	396	5,0	554	7,1		
		LW96L	11 955	8 128	68,0	7 954	3 645	45,8	2 966	37,3	534	6,7	531	6,7	278	3,5
		LW91L	11 859	7 876	72,6	7 764	4 068	52,4	2 582	33,3	400	5,2	510	6,6	204	2,6
		BW94Z	11 945	8 113	80,0	8 012	3 803	47,5	3 133	39,1	459	5,7	399	5,0	218	2,7
068	MAYEN,ST	LW96W	15 160	10 358	68,3	10 081	4 419	43,8	4 255	42,2	931	9,2	476	4,7		
		LW96L	15 160	10 358	68,3	10 160	4 411	43,4	4 230	41,6	825	8,1	448	4,4	246	2,4
		LW91L	15 192	9 523	70,4	9 388	4 490	47,8	3 636	38,7	616	6,6	521	5,5	125	1,3
		BW94Z	15 172	9 457	76,2	9 382	3 953	42,1	4 133	44,1	651	6,9	436	4,6	209	2,2
01 056	VG PELLENZ KRETZ	LW96W	537	409	76,2	400	182	45,5	194	48,5	11	2,8	10	2,5	3	0,8
		LW96L	537	409	76,2	399	179	44,9	187	46,9	15	3,8	11	2,8	7	1,8
		LW91L	534	393	78,6	389	207	53,2	156	40,1	12	3,1	8	2,1	6	1,5
		BW94Z	526	394	82,3	386	176	45,6	181	46,9	16	4,1	6	1,6	7	1,8
057	KRUF	LW96W	3 091	2 171	70,2	2 113	929	44,0	995	47,1	75	3,5	69	3,3	45	2,1
		LW96L	3 091	2 171	70,2	2 124	910	42,8	946	44,5	131	6,2	72	3,4	65	3,1
		LW91L	3 155	2 026	71,8	1 996	935	46,8	822	41,2	98	4,9	97	4,9	44	2,2
		BW94Z	3 150	2 037	76,6	2 006	850	42,4	950	47,4	93	4,6	77	3,8	36	1,8
081	NICKENICH	LW96W	2 680	1 851	69,1	1 813	895	49,4	647	35,7	101	5,6	109	6,0	61	3,4
		LW96L	2 680	1 851	69,1	1 825	882	48,3	619	33,9	140	7,7	97	5,3	87	4,8
		LW91L	2 664	1 846	74,0	1 825	960	52,6	617	33,8	107	5,9	105	5,8	36	2,0
		BW94Z	2 609	1 838	80,5	1 811	897	49,5	663	36,6	123	6,8	78	4,3	50	2,8
088	PLAIDT	LW96W	4 093	2 827	69,1	2 762	1 382	50,0	1 102	39,9	97	3,5	127	4,6	54	2,0
		LW96L	4 093	2 827	69,1	2 779	1 391	50,1	1 031	37,1	155	5,6	129	4,6	73	2,6
		LW91L	4 158	2 739	73,0	2 699	1 393	51,6	989	36,6	116	4,3	154	5,7	47	1,7
		BW94Z	4 083	2 703	77,3	2 654	1 300	49,0	1 091	41,1	111	4,2	113	4,3	39	1,5
096	SAFFIG	LW96W	1 638	1 095	66,8	1 056	362	34,3	544	51,5	53	5,0	54	5,1	43	4,1
		LW96L	1 638	1 095	66,8	1 066	388	36,4	519	48,7	63	5,9	48	4,5	48	4,5
		LW91L	1 486	1 011	71,7	992	390	39,3	477	48,1	49	4,9	62	6,3	14	1,4
		BW94Z	1 589	1 064	75,4	1 048	391	37,3	561	53,5	47	4,5	28	2,7	21	2,0

noch: 13. Ergebnisse der kreisangehörigen Gemeinden

noch: 137 Landkreis Mayen-Koblenz

Schl. Nr.	Gemeinde	Wahl	Wahlberechtigte	Wähler	Wahlbeteiligung	Gültige Stimmen	Von den gültigen Stimmen entfielen auf									
							SPD		CDU		F.D.P.		GRÜNE		Sonstige	
							Anzahl	%	Anzahl	%	Anz.	%	Anz.	%	Anz.	%
	ZUSAMMEN	LW96W	12 039	8 353	69,4	8 144	3 750	46,0	3 482	42,8	337	4,1	369	4,5	206	2,5
		LW96L	12 039	8 353	69,4	8 193	3 750	45,8	3 302	40,3	504	6,2	357	4,4	280	3,4
		LW91L	11 997	8 015	73,0	7 901	3 885	49,2	3 061	38,7	382	4,8	426	5,4	147	1,9
		BW94Z	11 957	8 036	77,8	7 905	3 614	45,7	3 446	43,6	390	4,9	302	3,8	153	1,9
02	VG MAIFELD															
023	EINIG	LW96W	125	104	83,2	103	52	50,5	38	36,9	5	4,9	8	7,8		
		LW96L	125	104	83,2	102	50	49,0	35	34,3	6	5,9	8	7,8	3	2,9
		LW91L	132	91	72,2	87	40	46,0	38	43,7	4	4,6	3	3,4	2	2,3
		BW94Z	127	104	83,9	102	47	46,1	45	44,1	3	2,9	5	4,9	2	2,0
027	GAPPENACH	LW96W	222	154	69,4	142	37	26,1	81	57,0	18	12,7	6	4,2		
		LW96L	222	154	69,4	149	35	23,5	76	51,0	21	14,1	9	6,0	8	5,4
		LW91L	199	146	76,0	145	32	22,1	90	62,1	6	4,1	13	9,0	4	2,8
		BW94Z	227	155	75,2	147	41	27,9	87	59,2	6	4,1	6	4,1	7	4,8
029	GERING	LW96W	238	170	71,4	166	51	30,7	92	55,4	12	7,2	11	6,6		
		LW96L	238	170	71,4	166	52	31,3	86	51,8	12	7,2	10	6,0	6	3,6
		LW91L	227	172	78,5	170	55	32,4	87	51,2	11	6,5	11	6,5	6	3,5
		BW94Z	229	172	81,5	169	52	30,8	92	54,4	14	8,3	9	5,3	2	1,2
030	GIERSCHNACH	LW96W	146	112	76,7	109	46	42,2	52	47,7	3	2,8	8	7,3		
		LW96L	146	112	76,7	109	47	43,1	48	44,0	7	6,4	3	2,8	4	3,7
		LW91L	93	71	76,3	71	21	29,6	47	66,2	3	4,2				
		BW94Z	126	99	82,5	97	40	41,2	50	51,5	5	5,2	2	2,1		
041	KALT	LW96W	297	200	67,3	191	70	36,6	98	51,3	10	5,2	13	6,8		
		LW96L	297	200	67,3	191	73	38,2	88	46,1	14	7,3	14	7,3	2	1,0
		LW91L	279	195	73,3	189	63	33,3	95	50,3	14	7,4	12	6,3	5	2,6
		BW94Z	287	209	80,1	206	78	37,9	104	50,5	9	4,4	11	5,3	4	1,9
048	KERBEN	LW96W	254	199	78,3	195	68	34,9	102	52,3	14	7,2	11	5,6		
		LW96L	254	199	78,3	194	64	33,0	97	50,0	14	7,2	8	4,1	11	5,7
		LW91L	212	150	75,4	147	54	36,7	72	49,0	10	6,8	10	6,8	1	0,7
		BW94Z	239	175	80,3	175	69	39,4	82	46,9	11	6,3	8	4,6	5	2,9
053	KOLLIG	LW96W	299	212	70,9	204	67	32,8	115	56,4	7	3,4	15	7,4		
		LW96L	299	212	70,9	208	69	33,2	103	49,5	16	7,7	16	7,7	4	1,9
		LW91L	294	216	76,3	211	74	35,1	104	49,3	8	3,8	18	8,5	7	3,3
		BW94Z	294	234	83,3	233	67	28,8	138	59,2	13	5,6	13	5,6	2	0,9
065	LONNIG	LW96W	681	514	75,5	506	162	32,0	266	52,6	30	5,9	48	9,5		
		LW96L	681	514	75,5	510	163	32,0	258	50,6	44	8,6	30	5,9	15	2,9
		LW91L	664	488	75,9	484	151	31,2	253	52,3	40	8,3	36	7,4	4	0,8
		BW94Z	669	512	84,1	511	185	36,2	266	52,1	36	7,0	22	4,3	2	0,4
070	MERTLOCH	LW96W	958	666	69,5	640	305	47,7	246	38,4	49	7,7	40	6,3		
		LW96L	958	666	69,5	649	315	48,5	228	35,1	57	8,8	26	4,0	23	3,5
		LW91L	855	600	74,1	591	270	45,7	224	37,9	47	8,0	36	6,1	14	2,4
		BW94Z	867	629	79,2	623	253	40,6	290	46,5	47	7,5	22	3,5	11	1,8
501	MUENSTERMAIFELD,ST	LW96W	2 153	1 516	70,4	1 461	504	34,5	772	52,8	88	6,0	97	6,6		
		LW96L	2 153	1 516	70,4	1 473	479	32,5	741	50,3	105	7,1	102	6,9	46	3,1
		LW91L	2 110	1 444	75,4	1 411	558	39,5	642	45,5	108	7,7	73	5,2	30	2,1
		BW94Z	2 173	1 490	79,2	1 470	503	34,2	747	50,8	96	6,5	92	6,3	32	2,2
080	NAUNHEIM	LW96W	298	212	71,1	208	87	41,8	102	49,0	8	3,8	11	5,3		
		LW96L	298	212	71,1	207	80	38,6	98	47,3	14	6,8	10	4,8	5	2,4
		LW91L	289	217	80,4	215	75	34,9	114	53,0	15	7,0	10	4,7	1	0,5
		BW94Z	293	227	82,5	224	88	39,3	106	47,3	16	7,1	7	3,1	7	3,1

noch: 13. Ergebnisse der kreisangehörigen Gemeinden

noch: 137 Landkreis Mayen-Koblenz

Schl. Nr.	Gemeinde	Wahl	Wahlberechtigte	Wähler	Wahlbeteiligung	Gültige Stimmen	Von den gültigen Stimmen entfielen auf											
							SPD		CDU		F.D.P.		GRÜNE		Sonstige			
							Anzahl	%	Anzahl	%	Anz.	%	Anz.	%	Anz.	%		
086	OCHTENDUNG	LW96W	3 596	2 444	68,0	2 385	1 190	49,9	985	41,3	101	4,2	109	4,6				
		LW96L	3 596	2 444	68,0	2 391	1 146	47,9	918	38,4	164	6,9	95	4,0	68	2,8		
		LW91L	3 295	2 155	71,2	2 127	1 074	50,5	811	38,1	112	5,3	101	4,7	29	1,4		
		BW94Z	3 447	2 299	76,9	2 280	1 051	46,1	986	43,2	130	5,7	77	3,4	36	1,6		
087	PILLIG	LW96W	411	274	66,7	267	87	32,6	148	55,4	18	6,7	14	5,2				
		LW96L	411	274	66,7	266	77	28,9	148	55,6	21	7,9	13	4,9	7	2,6		
		LW91L	393	270	71,4	267	85	31,8	137	51,3	29	10,9	10	3,7	6	2,2		
		BW94Z	390	300	80,2	298	85	28,5	174	58,4	25	8,4	9	3,0	5	1,7		
089	POLCH,ST	LW96W	4 047	2 675	66,1	2 610	982	37,6	1 376	52,7	135	5,2	117	4,5				
		LW96L	4 047	2 675	66,1	2 617	973	37,2	1 266	48,4	204	7,8	116	4,4	58	2,2		
		LW91L	3 282	2 242	72,5	2 197	934	42,5	1 024	46,6	110	5,0	86	3,9	43	2,0		
		BW94Z	3 583	2 493	78,5	2 471	973	39,4	1 205	48,8	134	5,4	112	4,5	47	1,9		
095	RUEBER	LW96W	616	448	72,7	431	175	40,6	205	47,6	18	4,2	33	7,7				
		LW96L	616	448	72,7	437	169	38,7	187	42,8	28	6,4	35	8,0	18	4,1		
		LW91L	531	421	81,9	412	167	40,5	198	48,1	20	4,9	21	5,1	6	1,5		
		BW94Z	574	460	86,5	453	187	41,3	214	47,2	28	6,2	17	3,8	7	1,5		
102	TRIMBS	LW96W	436	357	81,9	355	191	53,8	133	37,5	13	3,7	18	5,1				
		LW96L	436	357	81,9	356	194	54,5	125	35,1	9	2,5	20	5,6	8	2,2		
		LW91L	431	333	77,3	330	180	54,5	115	34,8	14	4,2	17	5,2	4	1,2		
		BW94Z	433	333	87,2	332	166	50,0	135	40,7	13	3,9	13	3,9	5	1,5		
112	WELLING	LW96W	700	539	77,0	533	263	49,3	221	41,5	20	3,8	29	5,4				
		LW96L	700	539	77,0	532	255	47,9	212	39,8	23	4,3	31	5,8	11	2,1		
		LW91L	645	485	75,2	480	217	45,2	219	45,6	18	3,8	16	3,3	10	2,1		
		BW94Z	685	539	86,4	533	266	49,9	217	40,7	20	3,8	27	5,1	3	0,6		
114	WIERSCHEM	LW96W	265	200	75,5	192	59	30,7	107	55,7	6	3,1	20	10,4				
		LW96L	265	200	75,5	196	59	30,1	105	53,6	12	6,1	16	8,2	4	2,0		
		LW91L	252	196	82,4	193	58	30,1	108	56,0	17	8,8	7	3,6	3	1,6		
		BW94Z	261	194	85,5	192	52	27,1	106	55,2	16	8,3	16	8,3	2	1,0		
	ZUSAMMEN	LW96W	15 742	10 996	69,9	10 698	4 396	41,1	5 139	48,0	555	5,2	608	5,7				
		LW96L	15 742	10 996	69,9	10 753	4 300	40,0	4 819	44,8	771	7,2	562	5,2	301	2,8		
		LW91L	14 183	9 892	74,4	9 727	4 108	42,2	4 378	45,0	586	6,0	480	4,9	175	1,8		
		BW94Z	14 904	10 624	80,0	10 516	4 203	40,0	5 044	48,0	622	5,9	468	4,5	179	1,7		
03	VG MAYEN-LAND	001	ACHT	LW96W	76	58	76,3	56	19	33,9	35	62,5	1	1,8	1	1,8		
				LW96L	76	58	76,3	53	20	37,7	30	56,6	1	1,9	1	1,9	1	1,9
				LW91L	82	62	76,5	62	19	30,6	39	62,9	2	3,2	1	1,6	1	1,6
				BW94Z	77	55	80,9	54	12	22,2	41	75,9			1	1,9		
004	ANSCHAU	LW96W	201	157	78,1	151	46	30,5	81	53,6	5	3,3	19	12,6				
		LW96L	201	157	78,1	154	41	26,6	83	53,9	8	5,2	15	9,7	7	4,5		
		LW91L	194	151	79,9	149	33	22,1	93	62,4	3	2,0	19	12,8	1	0,7		
		BW94Z	201	160	87,4	157	34	21,7	95	60,5	8	5,1	19	12,1	1	0,6		
006	ARFT	LW96W	231	173	74,9	169	49	29,0	100	59,2	13	7,7	7	4,1				
		LW96L	231	173	74,9	169	44	26,0	95	56,2	16	9,5	9	5,3	5	3,0		
		LW91L	228	183	82,1	181	74	40,9	87	48,1	10	5,5	7	3,9	3	1,7		
		BW94Z	228	189	89,6	189	51	27,0	110	58,2	14	7,4	7	3,7	7	3,7		
007	BAAR	LW96W	585	457	78,1	435	93	21,4	316	72,6	13	3,0	13	3,0				
		LW96L	585	457	78,1	443	83	18,7	309	69,8	24	5,4	13	2,9	14	3,2		
		LW91L	565	429	80,3	419	81	19,3	294	70,2	22	5,3	10	2,4	12	2,9		
		BW94Z	601	423	79,5	412	75	18,2	291	70,6	22	5,3	14	3,4	10	2,4		
011	BERMEL	LW96W	312	223	71,5	206	72	35,0	104	50,5	16	7,8	14	6,8				
		LW96L	312	223	71,5	214	66	30,8	100	46,7	17	7,9	19	8,9	12	5,6		
		LW91L	300	204	70,1	196	68	34,7	98	50,0	12	6,1	15	7,7	3	1,5		
		BW94Z	307	226	81,6	223	63	28,3	133	59,6	12	5,4	13	5,8	2	0,9		

noch : 13. Ergebnisse der kreisangehörigen Gemeinden

noch: 137 Landkreis Mayen-Koblenz

Schl. Nr.	Gemeinde	Wahl	Wahlberechtigte	Wähler	Wahlbeteiligung	Gültige Stimmen	Von den gültigen Stimmen entfielen auf									
							SPD		CDU		F.D.P.		GRÜNE		Sonstige	
							Anzahl	%	Anzahl	%	Anz.	%	Anz.	%	Anz.	%
014	BOOS	LW96W	494	380	76,9	364	95	26,1	230	63,2	19	5,2	20	5,5		
		LW96L	494	380	76,9	365	93	25,5	225	61,6	21	5,8	17	4,7	9	2,5
		LW91L	489	371	77,6	358	104	29,1	218	60,9	17	4,7	14	3,9	5	1,4
		BW94Z	501	396	85,0	391	86	22,0	239	61,1	34	8,7	25	6,4	7	1,8
019	DITSCHEID	LW96W	175	133	76,0	123	39	31,7	82	66,7	2	1,6				
		LW96L	175	133	76,0	128	40	31,3	76	59,4	5	3,9	1	0,8	6	4,7
		LW91L	178	138	78,9	134	43	32,1	86	64,2	2	1,5	3	2,2		
		BW94Z	171	134	85,9	127	34	26,8	87	68,5	3	2,4	1	0,8	2	1,6
025	ETTRINGEN	LW96W	2 107	1 362	64,6	1 336	717	53,7	454	34,0	91	6,8	74	5,5		
		LW96L	2 107	1 362	64,6	1 339	699	52,2	435	32,5	103	7,7	70	5,2	32	2,4
		LW91L	2 028	1 306	67,7	1 278	715	55,9	396	31,0	57	4,5	86	6,7	24	1,9
		BW94Z	2 080	1 276	71,6	1 263	672	53,2	452	35,8	66	5,2	47	3,7	26	2,1
034	HAUSTEN	LW96W	267	213	79,8	200	46	23,0	137	68,5	4	2,0	13	6,5		
		LW96L	267	213	79,8	210	48	22,9	133	63,3	8	3,8	7	3,3	14	6,7
		LW91L	274	221	81,9	219	52	23,7	126	57,5	6	2,7	9	4,1	26	11,9
		BW94Z	279	217	83,8	211	56	26,5	116	55,0	17	8,1	7	3,3	15	7,1
035	HERRESBACH	LW96W	364	304	83,5	296	28	9,5	248	83,8	15	5,1	5	1,7		
		LW96L	364	304	83,5	298	38	12,8	228	76,5	24	8,1	3	1,0	5	1,7
		LW91L	359	283	84,7	274	32	11,7	220	80,3	9	3,3	6	2,2	7	2,6
		BW94Z	367	297	90,3	293	33	11,3	234	79,9	17	5,8	5	1,7	4	1,4
036	HIRTEN	LW96W	180	130	72,2	126	38	30,2	76	60,3	3	2,4	9	7,1		
		LW96L	180	130	72,2	128	44	34,4	71	55,5	4	3,1	5	3,9	4	3,1
		LW91L	170	124	74,7	120	50	41,7	56	46,7	9	7,5	3	2,5	2	1,7
		BW94Z	171	130	80,2	128	49	38,3	66	51,6	7	5,5	4	3,1	2	1,6
043	KEHRIG	LW96W	879	605	68,8	595	225	37,8	303	50,9	36	6,1	31	5,2		
		LW96L	879	605	68,8	594	205	34,5	286	48,1	51	8,6	34	5,7	18	3,0
		LW91L	826	582	73,9	575	225	39,1	271	47,1	37	6,4	29	5,0	13	2,3
		BW94Z	855	640	82,5	632	205	32,4	351	55,5	41	6,5	29	4,6	6	0,9
049	KIRCHWALD	LW96W	756	529	70,0	519	233	44,9	223	43,0	39	7,5	24	4,6		
		LW96L	756	529	70,0	520	234	45,0	204	39,2	41	7,9	25	4,8	16	3,1
		LW91L	712	504	73,4	498	228	45,8	214	43,0	24	4,8	21	4,2	11	2,2
		BW94Z	741	557	81,0	547	201	36,7	271	49,5	38	6,9	21	3,8	16	2,9
055	KOTTENHEIM	LW96W	2 157	1 633	75,7	1 602	775	48,4	658	41,1	81	5,1	88	5,5		
		LW96L	2 157	1 633	75,7	1 614	749	46,4	617	38,2	105	6,5	102	6,3	41	2,5
		LW91L	2 215	1 590	77,8	1 573	795	50,5	577	36,7	74	4,7	99	6,3	28	1,8
		BW94Z	2 182	1 554	83,1	1 537	705	45,9	618	40,2	99	6,4	81	5,3	34	2,2
060	LANGENFELD	LW96W	629	517	82,2	497	195	39,2	267	53,7	18	3,6	17	3,4		
		LW96L	629	517	82,2	504	186	36,9	252	50,0	33	6,5	19	3,8	14	2,8
		LW91L	659	531	84,0	515	200	38,8	245	47,6	29	5,6	27	5,2	14	2,7
		BW94Z	641	511	87,8	502	190	37,8	251	50,0	23	4,6	25	5,0	13	2,6
061	LANGSCHEID	LW96W	74	63	85,1	63	17	27,0	42	66,7	2	3,2	2	3,2		
		LW96L	74	63	85,1	62	15	24,2	41	66,1	3	4,8	3	4,8		
		LW91L	85	65	87,8	65	20	30,8	36	55,4	7	10,8	2	3,1		
		BW94Z	87	63	88,7	63	20	31,7	39	61,9	3	4,8	1	1,6		
063	LIND	LW96W	47	34	72,3	33	7	21,2	20	60,6	2	6,1	4	12,1		
		LW96L	47	34	72,3	34	8	23,5	19	55,9	2	5,9	4	11,8	1	2,9
		LW91L	46	37	80,4	36	16	44,4	18	50,0	1	2,8	1	2,8		
		BW94Z	44	36	85,7	34	9	26,5	18	52,9	3	8,8	3	8,8	4	11,8
066	LUXEM	LW96W	203	175	86,2	163	45	27,6	111	68,1	4	2,5	3	1,8		
		LW96L	203	175	86,2	163	41	25,2	111	68,1	6	3,7	1	0,6	4	2,5
		LW91L	193	158	84,5	151	36	23,8	109	72,2	3	2,0	2	1,3	1	0,7
		BW94Z	204	179	91,8	175	37	21,1	123	70,3	9	5,1	6	3,4		

noch : 13. Ergebnisse der kreisangehörigen Gemeinden

noch: 137 Landkreis Mayen-Koblenz

Schl. Nr.	Gemeinde	Wahl	Wahlberechtigte	Wähler	Wahlbeteiligung	Gültige Stimmen	Von den gültigen Stimmen entfielen auf									
							SPD		CDU		F.D.P.		GRÜNE		Sonstige	
							Anzahl	%	Anzahl	%	Anz.	%	Anz.	%	Anz.	%
074	MONREAL	LW96W	726	493	67,9	470	169	36,0	226	48,1	42	8,9	33	7,0		
		LW96L	726	493	67,9	474	162	34,2	212	44,7	59	12,4	30	6,3	11	2,3
		LW91L	739	484	68,8	468	199	42,5	201	42,9	30	6,4	30	6,4	8	1,7
		BW94Z	743	494	78,4	483	166	34,4	248	51,3	35	7,2	22	4,6	12	2,5
077	MUENK	LW96W	211	176	83,4	165	40	24,2	115	69,7	3	1,8	7	4,2		
		LW96L	211	176	83,4	166	40	24,1	113	68,1	4	2,4	6	3,6	3	1,8
		LW91L	202	145	74,4	134	40	29,9	83	61,9	4	3,0	4	3,0	3	2,2
		BW94Z	211	162	85,3	160	35	21,9	108	67,5	6	3,8	8	5,0	3	1,9
079	NACHTSHEIM	LW96W	429	359	83,7	351	96	27,4	221	63,0	19	5,4	15	4,3		
		LW96L	429	359	83,7	351	87	24,8	226	64,4	19	5,4	14	4,0	5	1,4
		LW91L	429	346	84,2	335	76	22,7	217	64,8	19	5,7	18	5,4	5	1,5
		BW94Z	428	352	90,0	348	75	21,6	238	68,4	21	6,0	13	3,7	1	0,3
092	REUDELSTERZ	LW96W	265	185	69,8	178	88	49,4	75	42,1	10	5,6	5	2,8		
		LW96L	265	185	69,8	182	78	42,9	74	40,7	13	7,1	6	3,3	11	6,0
		LW91L	251	178	72,1	174	86	49,4	72	41,4	3	1,7	8	4,6	5	2,9
		BW94Z	256	179	75,8	178	67	37,6	92	51,7	5	2,8	7	3,9	7	3,9
097	SANKT JOHANN	LW96W	602	488	81,1	474	234	49,4	188	39,7	26	5,5	26	5,5		
		LW96L	602	488	81,1	482	239	49,6	169	35,1	20	4,1	25	5,2	29	6,0
		LW91L	625	446	76,4	439	227	51,7	163	37,1	20	4,6	24	5,5	5	1,1
		BW94Z	608	464	89,1	460	219	47,6	194	42,2	17	3,7	20	4,3	10	2,2
099	SIEBENBACH	LW96W	157	131	83,4	127	26	20,5	91	71,7	5	3,9	5	3,9		
		LW96L	157	131	83,4	128	25	19,5	81	63,3	10	7,8	3	2,3	9	7,0
		LW91L	149	121	82,3	113	32	28,3	65	57,5	5	4,4	4	3,5	7	6,2
		BW94Z	141	124	91,2	123	24	19,5	88	71,5	5	4,1	1	0,8	5	4,1
105	VIRNEBURG	LW96W	337	261	77,4	252	55	21,8	162	64,3	21	8,3	14	5,6		
		LW96L	337	261	77,4	252	51	20,2	159	63,1	18	7,1	15	6,0	9	3,6
		LW91L	321	247	82,1	239	73	30,5	147	61,5	12	5,0	6	2,5	1	0,4
		BW94Z	333	270	88,2	266	51	19,2	173	65,0	23	8,6	15	5,6	4	1,5
110	WEILER	LW96W	396	311	78,5	300	101	33,7	179	59,7	11	3,7	9	3,0		
		LW96L	396	311	78,5	297	95	32,0	170	57,2	11	3,7	10	3,4	11	3,7
		LW91L	408	306	77,1	298	89	29,9	190	63,8	5	1,7	10	3,4	4	1,3
		BW94Z	384	289	83,5	283	91	32,2	175	61,8	9	3,2	3	1,1	5	1,8
113	WELSCHENBACH	LW96W	56	55	98,2	51	10	19,6	29	56,9	5	9,8	7	13,7		
		LW96L	56	55	98,2	50	11	22,0	26	52,0	5	10,0	5	10,0	3	6,0
		LW91L	46	41	100,0	39	8	20,5	23	59,0	2	5,1	5	12,8	1	2,6
		BW94Z	51	48	100,0	46	10	21,7	26	56,5	2	4,3	5	10,9	3	6,5
	ZUSAMMEN	LW96W	12 916	9 605	74,4	9 302	3 558	38,2	4 773	51,3	506	5,4	465	5,0		
		LW96L	12 916	9 605	74,4	9 374	3 442	36,7	4 545	48,5	631	6,7	462	4,9	294	3,1
		LW91L	12 773	9 253	76,1	9 042	3 621	40,0	4 344	48,0	424	4,7	463	5,1	190	2,1
		BW94Z	12 892	9 425	82,3	9 285	3 270	35,2	4 877	52,5	536	5,8	403	4,3	199	2,1
04	VG MENDIG															
008	BELL	LW96W	1 234	863	69,9	852	345	40,5	383	45,0	42	4,9	63	7,4	19	2,2
		LW96L	1 234	863	69,9	852	321	37,7	367	43,1	75	8,8	59	6,9	30	3,5
		LW91L	1 164	773	71,5	766	335	43,7	308	40,2	62	8,1	44	5,7	17	2,2
		BW94Z	1 196	854	82,8	848	324	38,2	401	47,3	62	7,3	43	5,1	18	2,1
069	MENDIG,ST	LW96W	6 272	4 326	69,0	4 259	2 351	55,2	1 467	34,4	143	3,4	201	4,7	97	2,3
		LW96L	6 272	4 326	69,0	4 261	2 078	48,8	1 508	35,4	287	6,7	247	5,8	141	3,3
		LW91L	6 095	3 843	68,1	3 775	1 855	49,1	1 289	34,1	255	6,8	261	6,9	115	3,0
		BW94Z	6 239	4 104	75,3	4 066	1 890	46,5	1 595	39,2	263	6,5	229	5,6	89	2,2

noch : 13. Ergebnisse der kreisangehörigen Gemeinden

noch: 137 Landkreis Mayen-Koblenz

Schl. Nr.	Gemeinde	Wahl	Wahlberechtigte		Wahlbeteiligung	Gültige Stimmen	Von den gültigen Stimmen entfielen auf									
			Anzahl	%			SPD		CDU		F.D.P.		GRÜNE		Sonstige	
							Anzahl	%	Anz.	%	Anz.	%	Anz.	%	Anz.	%
093	RIEDEN	LW96W	1 079	772	71,5	754	256	34,0	416	55,2	37	4,9	37	4,9	8	1,1
		LW96L	1 079	772	71,5	753	227	30,1	418	55,5	56	7,4	36	4,8	16	2,1
		LW91L	1 079	774	75,7	758	252	33,2	398	52,5	51	6,7	34	4,5	23	3,0
		BW94Z	1 065	795	81,2	784	211	26,9	491	62,6	52	6,6	24	3,1	6	0,8
101	THUER	LW96W	1 133	872	77,0	864	364	42,1	411	47,6	29	3,4	50	5,8	10	1,2
		LW96L	1 133	872	77,0	863	336	38,9	398	46,1	60	7,0	50	5,8	19	2,2
		LW91L	1 075	801	78,6	792	359	45,3	341	43,1	34	4,3	44	5,6	14	1,8
		BW94Z	1 093	765	84,1	758	303	40,0	353	46,6	49	6,5	41	5,4	12	1,6
106	VOLKESFELD	LW96W	384	281	73,2	268	83	31,0	155	57,8	20	7,5	8	3,0	2	0,7
		LW96L	384	281	73,2	269	81	30,1	148	55,0	25	9,3	11	4,1	4	1,5
		LW91L	382	290	78,2	279	89	31,9	157	56,3	12	4,3	12	4,3	9	3,2
		BW94Z	390	291	81,7	285	89	31,2	166	58,2	12	4,2	14	4,9	4	1,4
	ZUSAMMEN	LW96W	10 102	7 114	70,4	6 997	3 399	48,6	2 832	40,5	271	3,9	359	5,1	136	1,9
		LW96L	10 102	7 114	70,4	6 998	3 043	43,5	2 839	40,6	503	7,2	403	5,8	210	3,0
		LW91L	9 795	6 481	70,9	6 370	2 890	45,4	2 493	39,1	414	6,5	395	6,2	178	2,8
		BW94Z	9 983	6 809	78,0	6 741	2 817	41,8	3 006	44,6	438	6,5	351	5,2	129	1,9
05	VG RHENS															
204	BREY	LW96W	1 032	859	83,2	830	362	43,6	398	48,0	32	3,9	38	4,6		
		LW96L	1 032	859	83,2	835	357	42,8	329	39,4	72	8,6	49	5,9	28	3,4
		LW91L	1 026	792	85,9	776	378	48,7	285	36,7	58	7,5	42	5,4	13	1,7
		BW94Z	1 042	739	87,5	730	302	41,4	320	43,8	51	7,0	38	5,2	19	2,6
221	RHENS,ST	LW96W	2 289	1 773	77,5	1 703	637	37,4	904	53,1	82	4,8	80	4,7		
		LW96L	2 289	1 773	77,5	1 728	685	39,6	771	44,6	128	7,4	90	5,2	54	3,1
		LW91L	2 292	1 571	75,7	1 541	660	42,8	679	44,1	88	5,7	85	5,5	29	1,9
		BW94Z	2 248	1 463	81,9	1 446	605	41,8	653	45,2	76	5,3	61	4,2	51	3,5
223	SPAY	LW96W	1 677	1 310	78,1	1 275	486	38,1	640	50,2	66	5,2	83	6,5		
		LW96L	1 677	1 310	78,1	1 279	476	37,2	564	44,1	103	8,1	105	8,2	31	2,4
		LW91L	1 694	1 274	80,0	1 249	500	40,0	543	43,5	81	6,5	94	7,5	31	2,5
		BW94Z	1 687	1 236	87,0	1 221	463	37,9	576	47,2	91	7,5	62	5,1	29	2,4
227	WALDESCH	LW96W	1 753	1 377	78,6	1 340	433	32,3	750	56,0	81	6,0	76	5,7		
		LW96L	1 753	1 377	78,6	1 361	410	30,1	666	48,9	153	11,2	72	5,3	60	4,4
		LW91L	1 791	1 285	79,3	1 270	413	32,5	636	50,1	121	9,5	63	5,0	37	2,9
		BW94Z	1 742	1 196	87,6	1 186	327	27,6	655	55,2	109	9,2	65	5,5	30	2,5
	ZUSAMMEN	LW96W	6 751	5 319	78,8	5 148	1 918	37,3	2 692	52,3	261	5,1	277	5,4		
		LW96L	6 751	5 319	78,8	5 203	1 928	37,1	2 330	44,8	456	8,8	316	6,1	173	3,3
		LW91L	6 803	4 922	79,2	4 836	1 951	40,3	2 143	44,3	348	7,2	284	5,9	110	2,3
		BW94Z	6 719	4 634	85,5	4 583	1 697	37,0	2 204	48,1	327	7,1	226	4,9	129	2,8
06	VG UNTERMOSEL															
201	ALKEN	LW96W	552	453	82,1	439	152	34,6	229	52,2	31	7,1	27	6,2		
		LW96L	552	453	82,1	440	171	38,9	193	43,9	46	10,5	19	4,3	11	2,5
		LW91L	534	431	84,8	422	154	36,5	201	47,6	37	8,8	21	5,0	9	2,1
		BW94Z	546	439	89,2	434	130	30,0	246	56,7	28	6,5	21	4,8	9	2,1
205	BRODENBACH	LW96W	552	417	75,5	403	135	33,5	205	50,9	35	8,7	28	6,9		
		LW96L	552	417	75,5	405	130	32,1	189	46,7	54	13,3	24	5,9	8	2,0
		LW91L	503	371	79,8	369	144	39,0	163	44,2	31	8,4	25	6,8	6	1,6
		BW94Z	526	383	84,4	381	137	36,0	193	50,7	18	4,7	27	7,1	6	1,6
206	BURGEN	LW96W	675	522	77,3	510	194	38,0	251	49,2	22	4,3	43	8,4		
		LW96L	675	522	77,3	509	189	37,1	237	46,6	28	5,5	41	8,1	14	2,8
		LW91L	654	490	80,2	475	177	37,3	226	47,6	28	5,9	35	7,4	9	1,9
		BW94Z	674	476	80,7	469	171	36,5	232	49,5	26	5,5	28	6,0	12	2,6

noch: 13. Ergebnisse der kreisangehörigen Gemeinden

noch: 137 Landkreis Mayen-Koblenz

Schl. Nr.	Gemeinde	Wahl	Wahlberechtigte	Wähler	Wahlbeteiligung	Gültige Stimmen	Von den gültigen Stimmen entfielen auf									
							SPD		CDU		F.D.P.		GRÜNE		Sonstige	
							Anzahl	%	Anzahl	%	Anz.	%	Anz.	%	Anz.	%
207	DIEBLICH	LW96W	1 862	1 391	74,7	1 354	476	35,2	694	51,3	90	6,6	94	6,9		
		LW96L	1 862	1 391	74,7	1 358	481	35,4	610	44,9	134	9,9	77	5,7	56	4,1
		LW91L	1 729	1 231	76,7	1 207	473	39,2	533	44,2	98	8,1	80	6,6	23	1,9
		BW94Z	1 823	1 281	83,7	1 264	480	38,0	623	49,3	84	6,6	54	4,3	23	1,8
208	HATZENPORT	LW96W	531	425	80,0	417	144	34,5	220	52,8	24	5,8	29	7,0		
		LW96L	531	425	80,0	420	136	32,4	205	48,8	32	7,6	28	6,7	19	4,5
		LW91L	559	398	71,2	394	143	36,3	189	48,0	30	7,6	18	4,6	14	3,6
		BW94Z	537	429	89,7	420	145	34,5	222	52,9	22	5,2	25	6,0	6	1,4
212	KOBERN-GONDORF	LW96W	2 461	1 848	75,1	1 783	552	31,0	961	53,9	116	6,5	154	8,6		
		LW96L	2 461	1 848	75,1	1 797	573	31,9	884	49,2	167	9,3	122	6,8	51	2,8
		LW91L	2 459	1 703	77,7	1 661	594	35,8	784	47,2	139	8,4	119	7,2	25	1,5
		BW94Z	2 456	1 631	83,6	1 611	527	32,7	856	53,1	107	6,6	87	5,4	34	2,1
504	LEHMEN	LW96W	1 016	723	71,2	701	213	30,4	392	55,9	31	4,4	65	9,3		
		LW96L	1 016	723	71,2	713	226	31,7	359	50,4	52	7,3	51	7,2	25	3,5
		LW91L	942	639	73,3	619	245	39,6	306	49,4	27	4,4	29	4,7	12	1,9
		BW94Z	1 023	648	77,5	643	217	33,7	341	53,0	33	5,1	33	5,1	19	3,0
214	LOEF	LW96W	1 097	825	75,2	787	245	31,1	435	55,3	46	5,8	61	7,8		
		LW96L	1 097	825	75,2	801	240	30,0	396	49,4	79	9,9	54	6,7	32	4,0
		LW91L	1 096	790	72,1	777	296	38,1	381	49,0	40	5,1	50	6,4	10	1,3
		BW94Z	1 117	787	81,8	784	251	32,0	429	54,7	42	5,4	47	6,0	15	1,9
215	MACKEN	LW96W	285	252	88,4	248	54	21,8	175	70,6	9	3,6	10	4,0		
		LW96L	285	252	88,4	249	53	21,3	159	63,9	17	6,8	14	5,6	6	2,4
		LW91L	276	226	85,3	221	45	20,4	139	62,9	13	5,9	22	10,0	2	0,9
		BW94Z	283	225	89,6	222	53	23,9	144	64,9	9	4,1	14	6,3	2	0,9
217	NIEDERFELL	LW96W	808	591	73,1	561	209	37,3	288	51,3	34	6,1	30	5,3		
		LW96L	808	591	73,1	567	210	37,0	277	48,9	35	6,2	25	4,4	20	3,5
		LW91L	707	520	81,1	507	197	38,9	234	46,2	27	5,3	41	8,1	8	1,6
		BW94Z	835	595	78,0	580	224	38,6	285	49,1	26	4,5	38	6,6	7	1,2
219	NOERTERSHAUSEN	LW96W	743	606	81,6	592	170	28,7	331	55,9	47	7,9	44	7,4		
		LW96L	743	606	81,6	600	174	29,0	304	50,7	76	12,7	31	5,2	15	2,5
		LW91L	645	503	83,4	494	150	30,4	251	50,8	36	7,3	37	7,5	20	4,0
		BW94Z	708	538	87,1	537	150	27,9	296	55,1	46	8,6	33	6,1	12	2,2
220	OBERFELL	LW96W	887	723	81,5	707	244	34,5	383	54,2	36	5,1	44	6,2		
		LW96L	887	723	81,5	712	242	34,0	356	50,0	55	7,7	33	4,6	26	3,7
		LW91L	813	662	86,1	658	221	33,6	350	53,2	42	6,4	35	5,3	10	1,5
		BW94Z	876	678	88,3	677	211	31,2	390	57,6	41	6,1	28	4,1	7	1,0
230	WINNINGEN	LW96W	2 074	1 558	75,1	1 504	522	34,7	592	39,4	241	16,0	149	9,9		
		LW96L	2 074	1 558	75,1	1 531	528	34,5	505	33,0	336	21,9	126	8,2	36	2,4
		LW91L	2 039	1 377	73,8	1 359	508	37,4	490	36,1	194	14,3	148	10,9	19	1,4
		BW94Z	2 068	1 481	82,4	1 463	504	34,4	615	42,0	202	13,8	120	8,2	22	1,5
231	WOLKEN	LW96W	597	464	77,7	447	174	38,9	214	47,9	22	4,9	37	8,3		
		LW96L	597	464	77,7	455	178	39,1	203	44,6	37	8,1	25	5,5	12	2,6
		LW91L	582	420	79,1	410	168	41,0	187	45,6	34	8,3	10	2,4	11	2,7
		BW94Z	577	423	85,1	420	164	39,0	198	47,1	28	6,7	15	3,6	15	3,6
	ZUSAMMEN	LW96W	14 140	10 798	76,4	10 453	3 484	33,3	5 370	51,4	784	7,5	815	7,8		
		LW96L	14 140	10 798	76,4	10 557	3 531	33,4	4 877	46,2	1 148	10,9	670	6,3	331	3,1
		LW91L	13 538	9 761	78,2	9 573	3 515	36,7	4 434	46,3	776	8,1	670	7,0	178	1,9
		BW94Z	14 049	10 014	83,5	9 905	3 364	34,0	5 070	51,2	712	7,2	570	5,8	189	1,9



noch : 13. Ergebnisse der kreisangehörigen Gemeinden

noch: 137 Landkreis Mayen-Koblenz

Schl. Nr.	Gemeinde	Wahl	Wahlberechtigte	Wähler	Wahlbeteiligung	Gültige Stimmen	Von den gültigen Stimmen entfielen auf									
							SPD		CDU		F.D.P.		GRÜNE		Sonstige	
							Anzahl	%	Anzahl	%	Anz.	%	Anz.	%	Anz.	%
07	VG VALLENDAR															
218	NIEDERWERTH	LW96W	994	779	78,4	766	294	38,4	390	50,9	32	4,2	50	6,5		
		LW96L	994	779	78,4	770	290	37,7	359	46,6	56	7,3	47	6,1	18	2,3
		LW91L	988	748	78,6	743	284	38,2	326	43,9	51	6,9	63	8,5	19	2,6
		BW94Z	997	724	87,5	717	246	34,3	375	52,3	48	6,7	34	4,7	14	2,0
224	URBAR	LW96W	2 188	1 583	72,3	1 539	649	42,2	621	40,4	117	7,6	152	9,9		
		LW96L	2 188	1 583	72,3	1 551	670	43,2	554	35,7	146	9,4	118	7,6	63	4,1
		LW91L	2 171	1 511	77,1	1 488	698	46,9	570	38,3	96	6,5	98	6,6	26	1,7
		BW94Z	2 189	1 487	81,7	1 472	667	45,3	579	39,3	104	7,1	92	6,3	30	2,0
226	VALLENDAR,ST	LW96W	7 628	5 664	74,3	5 537	1 808	32,7	2 913	52,6	432	7,8	384	6,9		
		LW96L	7 628	5 664	74,3	5 586	1 747	31,3	2 623	47,0	678	12,1	347	6,2	191	3,4
		LW91L	7 948	5 093	74,5	5 038	1 890	37,5	2 235	44,4	433	8,6	387	7,7	93	1,8
		BW94Z	7 689	4 706	82,1	4 664	1 577	33,8	2 249	48,2	493	10,6	254	5,4	91	2,0
229	WEITERSBURG	LW96W	1 691	1 316	77,8	1 277	525	41,1	573	44,9	93	7,3	86	6,7		
		LW96L	1 691	1 316	77,8	1 288	515	40,0	534	41,5	125	9,7	80	6,2	34	2,6
		LW91L	1 640	1 189	79,4	1 163	536	46,1	475	40,8	70	6,0	70	6,0	12	1,0
		BW94Z	1 657	1 233	88,3	1 221	492	40,3	543	44,5	105	8,6	62	5,1	19	1,6
	ZUSAMMEN	LW96W	12 501	9 342	74,7	9 119	3 276	35,9	4 497	49,3	674	7,4	672	7,4		
		LW96L	12 501	9 342	74,7	9 195	3 222	35,0	4 070	44,3	1 005	10,9	592	6,4	306	3,3
		LW91L	12 747	8 541	76,0	8 432	3 408	40,4	3 606	42,8	650	7,7	618	7,3	150	1,8
		BW94Z	12 532	8 150	83,4	8 074	2 982	36,9	3 746	46,4	750	9,3	442	5,5	154	1,9
08	VG WEISSENTHURM															
202	BASSENHEIM	LW96W	2 195	1 493	68,0	1 455	640	44,0	632	43,4	80	5,5	103	7,1		
		LW96L	2 195	1 493	68,0	1 467	653	44,5	590	40,2	103	7,0	79	5,4	42	2,9
		LW91L	2 002	1 340	71,8	1 322	610	46,1	535	40,5	73	5,5	88	6,7	16	1,2
		BW94Z	2 173	1 491	79,0	1 483	616	41,5	676	45,6	85	5,7	82	5,5	24	1,6
209	KALTENENGERS	LW96W	1 436	1 042	72,6	1 014	460	45,4	454	44,8	31	3,1	69	6,8		
		LW96L	1 436	1 042	72,6	1 028	462	44,9	433	42,1	43	4,2	52	5,1	38	3,7
		LW91L	1 340	945	74,7	931	466	50,1	362	38,9	41	4,4	44	4,7	18	1,9
		BW94Z	1 416	1 023	81,7	1 013	445	43,9	491	48,5	32	3,2	34	3,4	11	1,1
211	KETTIG	LW96W	2 234	1 560	69,8	1 519	673	44,3	591	38,9	146	9,6	109	7,2		
		LW96L	2 234	1 560	69,8	1 531	688	44,9	540	35,3	155	10,1	91	5,9	57	3,7
		LW91L	2 128	1 351	70,4	1 335	668	50,0	503	37,7	71	5,3	63	4,7	30	2,2
		BW94Z	2 132	1 313	77,7	1 300	577	44,4	531	40,8	89	6,8	68	5,2	35	2,7
216	MUELHEIM-KAERLICH	LW96W	7 718	5 235	67,8	5 075	1 915	37,7	2 572	50,7	228	4,5	360	7,1		
		LW96L	7 718	5 235	67,8	5 151	1 988	38,6	2 418	46,9	330	6,4	239	4,6	176	3,4
		LW91L	7 765	5 180	71,5	5 123	2 224	43,4	2 298	44,9	237	4,6	266	5,2	98	1,9
		BW94Z	7 776	5 217	78,9	5 161	1 956	37,9	2 620	50,8	259	5,0	221	4,3	105	2,0
222	SANKT SEBASTIAN	LW96W	1 632	1 100	67,4	1 067	596	55,9	352	33,0	47	4,4	72	6,7		
		LW96L	1 632	1 100	67,4	1 078	583	54,1	329	30,5	70	6,5	58	5,4	38	3,5
		LW91L	1 620	1 100	71,8	1 091	574	52,6	336	30,8	68	6,2	86	7,9	27	2,5
		BW94Z	1 620	1 139	80,2	1 132	563	49,7	440	38,9	55	4,9	47	4,2	27	2,4
225	URMITZ	LW96W	2 561	1 834	71,6	1 790	854	47,7	746	41,7	79	4,4	111	6,2		
		LW96L	2 561	1 834	71,6	1 802	873	48,4	664	36,8	124	6,9	76	4,2	65	3,6
		LW91L	2 527	1 729	73,8	1 705	829	48,6	653	38,3	87	5,1	108	6,3	28	1,6
		BW94Z	2 566	1 829	82,4	1 813	855	47,2	777	42,9	90	5,0	68	3,8	23	1,3
228	WEISSENTHURM,ST	LW96W	5 176	3 438	66,4	3 224	1 542	47,8	1 395	43,3	156	4,8	131	4,1		
		LW96L	5 176	3 438	66,4	3 239	1 537	47,5	1 308	40,4	186	5,7	108	3,3	100	3,1
		LW91L	5 093	2 949	64,5	2 911	1 621	55,7	982	33,7	129	4,4	112	3,8	67	2,3
		BW94Z	5 190	3 191	72,3	3 159	1 540	48,7	1 353	42,8	103	3,3	96	3,0	67	2,1
	ZUSAMMEN	LW96W	22 952	15 702	68,4	15 144	6 680	44,1	6 742	44,5	767	5,1	955	6,3		
		LW96L	22 952	15 702	68,4	15 296	6 784	44,4	6 282	41,1	1 011	6,6	703	4,6	516	3,4
		LW91L	22 475	14 594	70,4	14 418	6 992	48,5	5 669	39,3	706	4,9	767	5,3	284	2,0
		BW94Z	22 873	15 203	78,0	15 061	6 552	43,5	6 888	45,7	713	4,7	616	4,1	292	1,9

noch : 13. Ergebnisse der kreisangehörigen Gemeinden

138 Landkreis Neuwied

Schl. Nr.	Gemeinde	Wahl	Wahlberechtigte	Wähler	Wahlbeteiligung	Gültige Stimmen	Von den gültigen Stimmen entfielen auf										
							SPD		CDU		F.D.P.		GRÜNE		Sonstige		
							Anzahl	%	Anzahl	%	Anz.	%	Anz.	%	Anz.	%	
138	LK NEUWIED																
045	NEUWIED,ST	LW96W	50 573	33 905	67,0	32 970	14 767	44,8	13 307	40,4	1 742	5,3	2 606	7,9	548	1,7	
		LW96L	50 573	33 905	67,0	33 262	14 983	45,0	12 216	36,7	2 369	7,1	2 313	7,0	1 381	4,2	
		LW91L	49 250	30 276	68,4	28 830	15 556	54,0	9 575	33,2	1 396	4,8	1 703	5,9	600	2,1	
		BW94Z	50 483	32 550	76,2	32 182	15 534	48,3	12 229	38,0	1 895	5,9	1 675	5,2	849	2,6	
01	VG ASBACH																
003	ASBACH	LW96W	4 688	3 267	69,7	3 183	876	27,5	1 903	59,8	167	5,2	188	5,9	49	1,5	
		LW96L	4 688	3 267	69,7	3 191	852	26,7	1 770	55,5	211	6,6	221	6,9	137	4,3	
		LW91L	4 388	2 975	72,6	2 934	895	30,5	1 655	56,4	161	5,5	124	4,2	99	3,4	
		BW94Z	4 606	3 136	81,1	3 093	856	27,7	1 767	57,1	187	6,0	182	5,9	101	3,3	
080	BUCHHOLZ (WESTERWALD)	LW96W	2 730	1 912	70,0	1 873	689	36,8	935	49,9	82	4,4	118	6,3	49	2,6	
		LW96L	2 730	1 912	70,0	1 868	654	35,0	903	48,3	97	5,2	132	7,1	82	4,4	
		LW91L	2 547	1 786	73,1	1 766	711	40,3	849	48,1	68	3,9	72	4,1	66	3,7	
		BW94Z	2 688	2 018	85,4	1 997	751	37,6	945	47,3	111	5,6	124	6,2	66	3,3	
044	NEUSTADT (WIED)	LW96W	4 532	3 177	70,1	3 074	728	23,7	1 928	62,7	225	7,3	169	5,5	24	0,8	
		LW96L	4 532	3 177	70,1	3 094	756	24,4	1 810	58,5	250	8,1	191	6,2	87	2,8	
		LW91L	4 396	2 949	73,3	2 904	795	27,4	1 768	60,9	167	5,8	121	4,2	53	1,8	
		BW94Z	4 535	3 077	80,7	3 037	736	24,2	1 896	62,4	203	6,7	144	4,7	58	1,9	
077	WINDHAGEN	LW96W	2 721	1 747	64,2	1 720	588	34,2	855	49,7	107	6,2	149	8,7	21	1,2	
		LW96L	2 721	1 747	64,2	1 729	547	31,6	784	45,3	159	9,2	181	10,5	58	3,4	
		LW91L	2 262	1 429	69,9	1 423	536	37,7	658	46,2	115	8,1	91	6,4	23	1,6	
		BW94Z	2 574	1 749	80,9	1 741	576	33,1	799	45,9	173	9,9	144	8,3	49	2,8	
	ZUSAMMEN	LW96W	14 671	10 103	68,9	9 850	2 881	29,2	5 621	57,1	581	5,9	624	6,3	143	1,5	
		LW96L	14 671	10 103	68,9	9 882	2 809	28,4	5 267	53,3	717	7,3	725	7,3	364	3,7	
		LW91L	13 593	9 139	72,5	9 027	2 937	32,5	4 930	54,6	511	5,7	408	4,5	241	2,7	
		BW94Z	14 403	9 980	81,8	9 868	2 919	29,6	5 407	54,8	674	6,8	594	6,0	274	2,8	
02	VG BAD HOENNINGEN																
004	BAD HOENNINGEN,ST	LW96W	4 369	3 064	70,1	2 991	1 353	45,2	1 260	42,1	202	6,8	137	4,6	39	1,3	
		LW96L	4 369	3 064	70,1	3 012	1 289	42,8	1 202	39,9	254	8,4	146	4,8	121	4,0	
		LW91L	4 538	2 816	74,0	2 771	1 371	49,5	1 086	39,2	141	5,1	116	4,2	57	2,1	
		BW94Z	4 436	2 647	79,7	2 620	1 159	44,2	1 126	43,0	159	6,1	116	4,4	60	2,3	
024	HAMMERSTEIN	LW96W	274	213	77,7	206	68	33,0	112	54,4	11	5,3	12	5,8	3	1,5	
		LW96L	274	213	77,7	209	63	30,1	103	49,3	24	11,5	13	6,2	6	2,9	
		LW91L	288	214	81,4	212	81	38,2	92	43,4	21	9,9	16	7,5	2	0,9	
		BW94Z	263	200	85,8	199	53	26,6	113	56,8	13	6,5	14	7,0	6	3,0	
038	LEUTESDORF	LW96W	1 615	1 188	73,6	1 158	450	38,9	577	49,8	41	3,5	67	5,8	23	2,0	
		LW96L	1 615	1 188	73,6	1 165	452	38,8	527	45,2	69	5,9	68	5,8	49	4,2	
		LW91L	1 748	1 216	79,6	1 205	543	45,1	541	44,9	41	3,4	55	4,6	25	2,1	
		BW94Z	1 669	1 146	83,6	1 139	464	40,7	534	46,9	43	3,8	57	5,0	41	3,6	
063	RHEINBROHL	LW96W	3 002	2 122	70,7	2 066	1 007	48,7	868	42,0	98	4,7	74	3,6	19	0,9	
		LW96L	3 002	2 122	70,7	2 071	955	46,1	816	39,4	115	5,6	103	5,0	82	4,0	
		LW91L	3 056	1 967	75,1	1 951	1 017	52,1	734	37,6	80	4,1	76	3,9	44	2,3	
		BW94Z	3 022	1 850	80,5	1 829	867	47,4	771	42,2	92	5,0	66	3,6	33	1,8	
	ZUSAMMEN	LW96W	9 260	6 587	71,1	6 421	2 878	44,8	2 817	43,9	352	5,5	290	4,5	84	1,3	
		LW96L	9 260	6 587	71,1	6 457	2 759	42,7	2 648	41,0	462	7,2	330	5,1	258	4,0	
		LW91L	9 630	6 213	75,6	6 139	3 012	49,1	2 453	40,0	283	4,6	263	4,3	128	2,1	
		BW94Z	9 390	5 843	80,9	5 787	2 543	43,9	2 544	44,0	307	5,3	253	4,4	140	2,4	

noch : 13. Ergebnisse der kreisangehörigen Gemeinden

noch: 138 Landkreis Neuwied

Schl. Nr.	Gemeinde	Wahl	Wahlberechtigte	Wähler	Wahlbeteiligung	Gültige Stimmen	Von den gültigen Stimmen entfielen auf									
							SPD		CDU		F.D.P.		GRÜNE		Sonstige	
							Anzahl	%	Anzahl	%	Anz.	%	Anz.	%	Anz.	%
03	VG DIERDORF															
012	DIERDORF,ST	LW96W	3 736	2 686	71,9	2 559	992	38,8	1 028	40,2	390	15,2	128	5,0	21	0,8
		LW96L	3 736	2 686	71,9	2 575	1 057	41,0	1 025	39,8	275	10,7	128	5,0	90	3,5
		LW91L	3 532	2 271	68,3	2 242	1 001	44,6	799	35,6	224	10,0	130	5,8	88	3,9
		BW94Z	3 722	2 347	74,3	2 318	970	41,8	980	42,3	189	8,2	96	4,1	83	3,6
023	GROSSMAISCHEID	LW96W	1 717	1 227	71,5	1 162	531	45,7	517	44,5	47	4,0	53	4,6	14	1,2
		LW96L	1 717	1 227	71,5	1 181	535	45,3	495	41,9	45	3,8	58	4,9	48	4,1
		LW91L	1 594	1 088	73,1	1 070	520	48,6	435	40,7	39	3,6	50	4,7	26	2,4
		BW94Z	1 698	1 171	80,2	1 157	482	41,7	543	46,9	52	4,5	51	4,4	29	2,5
031	ISENBURG	LW96W	597	359	60,1	340	179	52,6	113	33,2	23	6,8	23	6,8	2	0,6
		LW96L	597	359	60,1	344	179	52,0	111	32,3	18	5,2	23	6,7	13	3,8
		LW91L	640	381	61,7	375	182	48,5	147	39,2	9	2,4	32	8,5	5	1,3
		BW94Z	596	406	74,2	404	194	48,0	156	38,6	17	4,2	23	5,7	14	3,5
034	KLEINMAISCHEID	LW96W	901	625	69,4	602	303	50,3	243	40,4	30	5,0	24	4,0	2	0,3
		LW96L	901	625	69,4	614	319	52,0	232	37,8	30	4,9	18	2,9	15	2,4
		LW91L	778	535	72,9	528	262	49,6	213	40,3	21	4,0	28	5,3	4	0,8
		BW94Z	864	632	81,0	626	266	42,5	297	47,4	36	5,8	13	2,1	14	2,2
201	MARIENHAUSEN	LW96W	361	282	78,1	265	79	29,8	159	60,0	14	5,3	13	4,9		
		LW96L	361	282	78,1	272	80	29,4	157	57,7	13	4,8	12	4,4	10	3,7
		LW91L	327	227	72,3	226	59	26,1	135	59,7	12	5,3	14	6,2	6	2,7
		BW94Z	339	246	80,4	243	72	29,6	147	60,5	9	3,7	12	4,9	3	1,2
069	STEBACH	LW96W	206	146	70,9	139	44	31,7	70	50,4	15	10,8	8	5,8	2	1,4
		LW96L	206	146	70,9	142	46	32,4	68	47,9	15	10,6	9	6,3	4	2,8
		LW91L	188	136	75,1	133	50	37,6	45	33,8	20	15,0	14	10,5	4	3,0
		BW94Z	203	152	79,2	152	48	31,6	71	46,7	18	11,8	7	4,6	8	5,3
	ZUSAMMEN	LW96W	7 518	5 325	70,8	5 067	2 128	42,0	2 130	42,0	519	10,2	249	4,9	41	0,8
		LW96L	7 518	5 325	70,8	5 128	2 216	43,2	2 088	40,7	396	7,7	248	4,8	180	3,5
		LW91L	7 059	4 638	69,6	4 574	2 074	45,3	1 774	38,8	325	7,1	268	5,9	133	2,9
		BW94Z	7 422	4 954	76,9	4 900	2 032	41,5	2 194	44,8	321	6,6	202	4,1	151	3,1
04	VG LINZ AM RHEIN															
009	DATTENBERG	LW96W	1 149	828	72,1	805	448	55,7	279	34,7	33	4,1	36	4,5	9	1,1
		LW96L	1 149	828	72,1	812	367	45,2	304	37,4	57	7,0	51	6,3	33	4,1
		LW91L	1 066	762	77,4	749	337	45,0	319	42,6	40	5,3	40	5,3	13	1,7
		BW94Z	1 135	754	80,9	745	295	39,6	322	43,2	56	7,5	51	6,8	21	2,8
501	KASBACH-OHLENBERG	LW96W	1 003	717	71,5	696	281	40,4	333	47,8	47	6,8	31	4,5	4	0,6
		LW96L	1 003	717	71,5	702	264	37,6	336	47,9	61	8,7	30	4,3	11	1,6
		LW91L	990	685	75,6	674	284	42,1	327	48,5	34	5,0	19	2,8	10	1,5
		BW94Z	989	708	84,4	700	267	38,1	338	48,3	40	5,7	29	4,1	26	3,7
037	LEUBSDORF	LW96W	1 266	1 016	80,3	984	310	31,5	581	59,0	38	3,9	48	4,9	7	0,7
		LW96L	1 266	1 016	80,3	996	299	30,0	553	55,5	59	5,9	51	5,1	34	3,4
		LW91L	1 237	959	85,4	946	319	33,7	553	58,5	36	3,8	21	2,2	17	1,8
		BW94Z	1 251	886	87,9	875	242	27,7	517	59,1	49	5,6	43	4,9	24	2,7
041	LINZ AM RHEIN,ST	LW96W	4 469	3 132	70,1	3 062	1 230	40,2	1 473	48,1	173	5,6	163	5,3	23	0,8
		LW96L	4 469	3 132	70,1	3 082	1 038	33,7	1 457	47,3	291	9,4	214	6,9	82	2,7
		LW91L	4 604	2 735	69,0	2 703	1 081	40,0	1 260	46,6	187	6,9	121	4,5	54	2,0
		BW94Z	4 547	2 653	79,2	2 629	910	34,6	1 284	48,8	208	7,9	174	6,6	53	2,0
055	OCKENFELS	LW96W	752	546	72,6	527	232	44,0	244	46,3	18	3,4	29	5,5	4	0,8
		LW96L	752	546	72,6	535	222	41,5	229	42,8	30	5,6	35	6,5	19	3,6
		LW91L	747	523	75,5	513	247	48,1	201	39,2	31	6,0	24	4,7	10	1,9
		BW94Z	743	540	85,4	532	202	38,0	262	49,2	33	6,2	26	4,9	9	1,7

noch : 13. Ergebnisse der kreisangehörigen Gemeinden

noch: 138 Landkreis Neuwied

Schl. Nr.	Gemeinde	Wahl	Wahlberechtigte		Wahlbeteiligung	Gültige Stimmen	Von den gültigen Stimmen entfielen auf									
			Anzahl	%			SPD		CDU		F.D.P.		GRÜNE		Sonstige	
							Anzahl	%	Anz.	%	Anz.	%	Anz.	%	Anz.	%
068	ST.KATHARINEN(LK.NEUW.)	LW96W	2 180	1 549	71,1	1 483	468	31,6	844	56,9	70	4,7	84	5,7	17	1,1
		LW96L	2 180	1 549	71,1	1 507	448	29,7	808	53,6	87	5,8	99	6,6	65	4,3
		LW91L	1 979	1 307	71,0	1 282	424	33,1	717	55,9	62	4,8	53	4,1	26	2,0
		BW94Z	2 081	1 481	82,6	1 462	423	28,9	839	57,4	80	5,5	77	5,3	43	2,9
075	VETTELSCHOSS	LW96W	2 332	1 584	67,9	1 558	603	38,7	769	49,4	96	6,2	79	5,1	11	0,7
		LW96L	2 332	1 584	67,9	1 561	550	35,2	734	47,0	119	7,6	103	6,6	55	3,5
		LW91L	2 221	1 487	71,9	1 462	586	40,1	705	48,2	73	5,0	58	4,0	40	2,7
		BW94Z	2 297	1 612	82,0	1 594	581	36,4	785	49,2	106	6,6	70	4,4	52	3,3
	ZUSAMMEN	LW96W	13 151	9 372	71,3	9 115	3 572	39,2	4 523	49,6	475	5,2	470	5,2	75	0,8
		LW96L	13 151	9 372	71,3	9 195	3 188	34,7	4 421	48,1	704	7,7	583	6,3	299	3,3
		LW91L	12 844	8 458	73,0	8 329	3 278	39,4	4 082	49,0	463	5,6	336	4,0	170	2,0
		BW94Z	13 043	8 634	82,1	8 537	2 920	34,2	4 347	50,9	572	6,7	470	5,5	228	2,7
05	VG PUDERBACH															
011	DERNBACH	LW96W	724	472	65,2	447	219	49,0	188	42,1	23	5,1	17	3,8		
		LW96L	724	472	65,2	458	234	51,1	177	38,6	29	6,3	14	3,1	4	0,9
		LW91L	647	397	64,2	392	220	56,1	131	33,4	20	5,1	14	3,6	7	1,8
		BW94Z	714	491	74,6	489	241	49,3	199	40,7	24	4,9	18	3,7	7	1,4
013	DOETTESFELD	LW96W	509	365	71,7	354	172	48,6	126	35,6	25	7,1	27	7,6	4	1,1
		LW96L	509	365	71,7	355	170	47,9	115	32,4	31	8,7	26	7,3	13	3,7
		LW91L	472	277	65,3	276	121	43,8	108	39,1	29	10,5	15	5,4	3	1,1
		BW94Z	507	323	74,9	323	142	44,0	132	40,9	18	5,6	22	6,8	9	2,8
014	DUERRHOLZ	LW96W	846	648	76,6	618	337	54,5	203	32,8	37	6,0	38	6,1	3	0,5
		LW96L	846	648	76,6	631	350	55,5	185	29,3	45	7,1	32	5,1	19	3,0
		LW91L	808	542	72,8	536	329	61,4	123	22,9	32	6,0	34	6,3	18	3,4
		BW94Z	834	612	82,5	610	327	53,6	175	28,7	44	7,2	32	5,2	32	5,2
025	HANROTH	LW96W	373	255	68,4	243	144	59,3	80	32,9	11	4,5	7	2,9	1	0,4
		LW96L	373	255	68,4	243	143	58,8	74	30,5	17	7,0	6	2,5	3	1,2
		LW91L	326	204	66,7	203	138	68,0	38	18,7	19	9,4	6	3,0	2	1,0
		BW94Z	360	253	77,4	252	125	49,6	95	37,7	19	7,5	7	2,8	6	2,4
027	HARSCHBACH	LW96W	273	192	70,3	182	95	52,2	72	39,6	6	3,3	8	4,4	1	0,5
		LW96L	273	192	70,3	186	105	56,5	62	33,3	9	4,8	6	3,2	4	2,2
		LW91L	263	161	63,9	157	89	56,7	54	34,4	6	3,8	6	3,8	2	1,3
		BW94Z	273	194	77,6	194	90	46,4	86	44,3	11	5,7	7	3,6		
040	LINKENBACH	LW96W	329	249	75,7	235	152	64,7	68	28,9	8	3,4	5	2,1	2	0,9
		LW96L	329	249	75,7	243	160	65,8	61	25,1	7	2,9	8	3,3	7	2,9
		LW91L	319	248	81,3	247	176	71,3	50	20,2	14	5,7	5	2,0	2	0,8
		BW94Z	311	233	80,6	232	151	65,1	60	25,9	13	5,6	6	2,6	2	0,9
048	NIEDERHOFEN	LW96W	212	160	75,5	146	84	57,5	44	30,1	10	6,8	7	4,8	1	0,7
		LW96L	212	160	75,5	155	91	58,7	40	25,8	12	7,7	6	3,9	6	3,9
		LW91L	169	119	71,7	118	70	59,3	30	25,4	8	6,8	4	3,4	6	5,1
		BW94Z	201	149	81,0	147	71	48,3	56	38,1	14	9,5	3	2,0	3	2,0
050	NIEDERWAMBACH	LW96W	364	278	76,4	269	145	53,9	68	25,3	40	14,9	16	5,9		
		LW96L	364	278	76,4	268	144	53,7	57	21,3	43	16,0	17	6,3	7	2,6
		LW91L	352	250	77,4	250	149	59,6	41	16,4	31	12,4	19	7,6	10	4,0
		BW94Z	354	245	83,1	241	131	54,4	59	24,5	30	12,4	19	7,9	2	0,8
052	OBERDREIS	LW96W	754	592	78,5	553	294	53,2	168	30,4	56	10,1	32	5,8	3	0,5
		LW96L	754	592	78,5	575	299	52,0	167	29,0	60	10,4	33	5,7	16	2,8
		LW91L	681	480	76,1	468	271	57,9	126	26,9	26	5,6	30	6,4	15	3,2
		BW94Z	744	508	77,0	504	295	58,5	148	29,4	27	5,4	24	4,8	10	2,0

noch : 13. Ergebnisse der kreisangehörigen Gemeinden

noch: 138 Landkreis Neuwied

Schl. Nr.	Gemeinde	Wahl	Wahlberechtigte	Wähler	Wahlbeteiligung	Gültige Stimmen	Von den gültigen Stimmen entfielen auf											
							SPD		CDU		F.D.P.		GRÜNE		Sonstige			
							Anzahl	%	Anzahl	%	Anz.	%	Anz.	%	Anz.	%		
057	PUDERBACH	LW96W	1 787	1 343	75,2	1 283	685	53,4	449	35,0	81	6,3	63	4,9	5	0,4		
		LW96L	1 787	1 343	75,2	1 313	701	53,4	423	32,2	83	6,3	60	4,6	46	3,5		
		LW91L	1 724	1 083	69,8	1 077	617	57,3	304	28,2	67	6,2	47	4,4	42	3,9		
		BW94Z	1 734	1 121	78,1	1 109	584	52,7	355	32,0	77	6,9	52	4,7	41	3,7		
058	RATZERT	LW96W	193	158	81,9	147	90	61,2	39	26,5	9	6,1	8	5,4	1	0,7		
		LW96L	193	158	81,9	150	94	62,7	36	24,0	10	6,7	7	4,7	3	2,0		
		LW91L	200	150	77,3	149	119	79,9	20	13,4	4	2,7	4	2,7	2	1,3		
		BW94Z	201	154	81,9	154	94	61,0	38	24,7	5	3,2	8	5,2	9	5,8		
059	RAUBACH	LW96W	1 413	1 143	80,9	1 080	532	49,3	435	40,3	59	5,5	44	4,1	10	0,9		
		LW96L	1 413	1 143	80,9	1 103	551	50,0	397	36,0	74	6,7	45	4,1	36	3,3		
		LW91L	1 338	851	69,3	838	449	53,6	291	34,7	49	5,8	33	3,9	16	1,9		
		BW94Z	1 365	972	80,4	960	485	50,5	364	37,9	56	5,8	32	3,3	23	2,4		
064	RODENBACH BEI PUDERBACH	LW96W	495	395	79,8	380	216	56,8	111	29,2	19	5,0	33	8,7	1	0,3		
		LW96L	495	395	79,8	386	222	57,5	97	25,1	29	7,5	28	7,3	10	2,6		
		LW91L	445	329	79,9	319	183	57,4	94	29,5	14	4,4	20	6,3	8	2,5		
		BW94Z	484	336	80,0	330	187	56,7	96	29,1	26	7,9	12	3,6	9	2,7		
070	STEIMEL	LW96W	773	621	80,3	596	310	52,0	206	34,6	41	6,9	32	5,4	7	1,2		
		LW96L	773	621	80,3	598	302	50,5	189	31,6	54	9,0	32	5,4	21	3,5		
		LW91L	679	451	72,2	443	199	44,9	174	39,3	24	5,4	32	7,2	14	3,2		
		BW94Z	737	510	80,1	507	216	42,6	207	40,8	47	9,3	18	3,6	19	3,7		
074	URBACH	LW96W	919	638	69,4	627	312	49,8	232	37,0	44	7,0	31	4,9	8	1,3		
		LW96L	919	638	69,4	619	314	50,7	213	34,4	52	8,4	27	4,4	13	2,1		
		LW91L	851	555	68,2	555	300	54,1	189	34,1	38	6,8	18	3,2	10	1,8		
		BW94Z	899	618	75,6	614	315	51,3	228	37,1	31	5,0	29	4,7	11	1,8		
078	WOLDERT	LW96W	433	321	74,1	306	135	44,1	103	33,7	48	15,7	19	6,2	1	0,3		
		LW96L	433	321	74,1	307	139	45,3	85	27,7	60	19,5	19	6,2	4	1,3		
		LW91L	420	312	77,6	310	148	47,7	89	28,7	50	16,1	17	5,5	6	1,9		
		BW94Z	429	303	78,1	302	148	49,0	84	27,8	46	15,2	10	3,3	14	4,6		
	ZUSAMMEN	LW96W	10 397	7 830	75,3	7 466	3 922	52,5	2 592	34,7	517	6,9	387	5,2	48	0,6		
		LW96L	10 397	7 830	75,3	7 590	4 019	53,0	2 378	31,3	615	8,1	366	4,8	212	2,8		
		LW91L	9 694	6 409	71,3	6 338	3 578	56,5	1 862	29,4	431	6,8	304	4,8	163	2,6		
		BW94Z	10 147	7 022	78,6	6 968	3 602	51,7	2 382	34,2	488	7,0	299	4,3	197	2,8		
06	VG RENGSDORF	002	ANHHAUSEN	LW96W	965	661	68,5	648	315	48,6	202	31,2	57	8,8	64	9,9	10	1,5
				LW96L	965	661	68,5	652	317	48,6	184	28,2	65	10,0	58	8,9	28	4,3
				LW91L	911	653	74,5	647	347	53,6	182	28,1	54	8,3	41	6,3	23	3,6
				BW94Z	961	675	78,5	673	330	49,0	212	31,5	60	8,9	48	7,1	23	3,4
005	BONEFELD	LW96W	753	577	76,6	559	260	46,5	212	37,9	41	7,3	23	4,1	23	4,1		
		LW96L	753	577	76,6	560	257	45,9	188	33,6	54	9,6	26	4,6	35	6,3		
		LW91L	631	461	77,7	455	256	56,3	99	21,8	66	14,5	16	3,5	18	4,0		
		BW94Z	696	517	83,7	506	264	52,2	164	32,4	38	7,5	26	5,1	14	2,8		
015	EHLSCHEID	LW96W	986	712	72,2	684	220	32,2	356	52,0	40	5,8	47	6,9	21	3,1		
		LW96L	986	712	72,2	688	230	33,4	293	42,6	83	12,1	48	7,0	34	4,9		
		LW91L	925	595	73,6	591	236	39,9	262	44,3	48	8,1	29	4,9	16	2,7		
		BW94Z	981	646	81,2	639	238	37,2	285	44,6	75	11,7	20	3,1	21	3,3		
026	HARDERT	LW96W	571	411	72,0	402	173	43,0	149	37,1	43	10,7	32	8,0	5	1,2		
		LW96L	571	411	72,0	405	173	42,7	134	33,1	52	12,8	32	7,9	14	3,5		
		LW91L	527	369	75,5	363	187	51,5	118	32,5	36	9,9	15	4,1	7	1,9		
		BW94Z	542	388	84,2	382	182	47,6	135	35,3	42	11,0	16	4,2	7	1,8		
030	HUEMMERICH	LW96W	511	360	70,5	353	169	47,9	143	40,5	15	4,2	21	5,9	5	1,4		
		LW96L	511	360	70,5	351	165	47,0	124	35,3	25	7,1	23	6,6	14	4,0		
		LW91L	482	323	75,8	315	170	54,0	104	33,0	13	4,1	16	5,1	12	3,8		
		BW94Z	493	325	81,0	323	177	54,8	103	31,9	21	6,5	18	5,6	4	1,2		

noch : 13. Ergebnisse der kreisangehörigen Gemeinden

noch: 138 Landkreis Neuwied

Schl. Nr.	Gemeinde	Wahl	Wahlberechtigte		Wähler		Wahlbeteiligung	Gültige Stimmen	Von den gültigen Stimmen entfielen auf									
			Anzahl	%	Anzahl	%			SPD		CDU		F.D.P.		GRÜNE		Sonstige	
									Anz.	%	Anz.	%	Anz.	%	Anz.	%	Anz.	%
036	KURTSCHIED	LW96W	737	604	82,0	577	104	18,0	417	72,3	25	4,3	16	2,8	15	2,6		
		LW96L	737	604	82,0	585	142	24,3	315	53,8	55	9,4	24	4,1	49	8,4		
		LW91L	740	587	86,2	576	153	26,6	325	56,4	32	5,6	24	4,2	42	7,3		
		BW94Z	745	571	89,1	569	166	29,2	327	57,5	28	4,9	26	4,6	22	3,9		
042	MEINBORN	LW96W	384	285	74,2	282	150	53,2	80	28,4	9	3,2	35	12,4	8	2,8		
		LW96L	384	285	74,2	283	144	50,9	66	23,3	20	7,1	38	13,4	15	5,3		
		LW91L	348	263	76,9	260	148	56,9	60	23,1	22	8,5	20	7,7	10	3,8		
		BW94Z	354	282	87,6	279	155	55,6	75	26,9	20	7,2	23	8,2	6	2,2		
043	MELSBACH	LW96W	1 676	1 229	73,3	1 191	502	42,1	461	38,7	104	8,7	74	6,2	50	4,2		
		LW96L	1 676	1 229	73,3	1 198	504	42,1	395	33,0	156	13,0	84	7,0	59	4,9		
		LW91L	1 694	1 144	75,4	1 130	542	48,0	367	32,5	100	8,8	75	6,6	46	4,1		
		BW94Z	1 692	1 139	81,9	1 129	513	45,4	412	36,5	113	10,0	64	5,7	27	2,4		
053	OBERHONNEFELD-GIEREND	LW96W	633	496	78,4	487	216	44,4	181	37,2	39	8,0	36	7,4	15	3,1		
		LW96L	633	496	78,4	489	237	48,5	144	29,4	58	11,9	32	6,5	18	3,7		
		LW91L	595	408	74,7	405	214	52,8	128	31,6	26	6,4	27	6,7	10	2,5		
		BW94Z	620	470	86,1	467	207	44,3	156	33,4	45	9,6	41	8,8	18	3,9		
054	OBERRADEN	LW96W	455	342	75,2	330	176	53,3	84	25,5	48	14,5	19	5,8	3	0,9		
		LW96L	455	342	75,2	339	180	53,1	72	21,2	57	16,8	13	3,8	17	5,0		
		LW91L	429	328	80,8	328	199	60,7	67	20,4	41	12,5	14	4,3	7	2,1		
		BW94Z	441	335	82,3	333	190	57,1	77	23,1	45	13,5	13	3,9	8	2,4		
061	RENGSDORF	LW96W	2 020	1 468	72,7	1 453	534	36,8	603	41,5	186	12,8	103	7,1	27	1,9		
		LW96L	2 020	1 468	72,7	1 451	534	36,8	483	33,3	290	20,0	95	6,5	49	3,4		
		LW91L	1 984	1 214	72,4	1 205	559	46,4	380	31,5	167	13,9	70	5,8	29	2,4		
		BW94Z	1 993	1 262	81,6	1 255	534	42,5	463	36,9	174	13,9	56	4,5	28	2,2		
066	RUESCHIED	LW96W	585	445	76,1	434	256	59,0	126	29,0	25	5,8	21	4,8	6	1,4		
		LW96L	585	445	76,1	441	250	56,7	110	24,9	36	8,2	30	6,8	15	3,4		
		LW91L	539	419	79,8	415	277	66,7	99	23,9	15	3,6	17	4,1	7	1,7		
		BW94Z	561	422	84,6	417	238	57,1	127	30,5	24	5,8	19	4,6	9	2,2		
071	STRASSENHAUS	LW96W	1 354	904	66,8	887	381	43,0	387	43,6	50	5,6	55	6,2	14	1,6		
		LW96L	1 354	904	66,8	884	389	44,0	314	35,5	91	10,3	48	5,4	42	4,8		
		LW91L	1 197	866	77,1	852	407	47,8	298	35,0	73	8,6	42	4,9	32	3,8		
		BW94Z	1 324	886	77,6	880	399	45,3	333	37,8	78	8,9	39	4,4	31	3,5		
072	THALHAUSEN	LW96W	484	365	75,4	358	221	61,7	82	22,9	16	4,5	29	8,1	10	2,8		
		LW96L	484	365	75,4	357	219	61,3	65	18,2	19	5,3	29	8,1	25	7,0		
		LW91L	475	362	80,6	361	246	68,1	72	19,9	18	5,0	13	3,6	12	3,3		
		BW94Z	482	387	87,6	386	241	62,4	100	25,9	18	4,7	19	4,9	8	2,1		
	ZUSAMMEN	LW96W	12 114	8 859	73,1	8 645	3 677	42,5	3 483	40,3	698	8,1	575	6,7	212	2,5		
		LW96L	12 114	8 859	73,1	8 683	3 741	43,1	2 887	33,2	1 061	12,2	580	6,7	414	4,8		
		LW91L	11 477	7 992	76,4	7 903	3 941	49,9	2 561	32,4	711	9,0	419	5,3	271	3,4		
		BW94Z	11 885	8 305	82,5	8 238	3 834	46,5	2 969	36,0	781	9,5	428	5,2	226	2,7		
07	VG UNKEL																	
008	BRUCHHAUSEN	LW96W	661	442	66,9	430	161	37,4	218	50,7	25	5,8	20	4,7	6	1,4		
		LW96L	661	442	66,9	433	154	35,6	216	49,9	27	6,2	24	5,5	12	2,8		
		LW91L	616	438	74,2	431	158	36,7	205	47,6	30	7,0	26	6,0	12	2,8		
		BW94Z	642	475	85,7	470	162	34,5	240	51,1	27	5,7	28	6,0	13	2,8		
019	ERPEL	LW96W	1 771	1 236	69,8	1 197	488	40,8	548	45,8	84	7,0	62	5,2	15	1,3		
		LW96L	1 771	1 236	69,8	1 206	455	37,7	519	43,0	131	10,9	65	5,4	36	3,0		
		LW91L	1 798	1 232	74,8	1 205	507	42,1	516	42,8	86	7,1	63	5,2	33	2,7		
		BW94Z	1 786	1 254	85,2	1 238	479	38,7	562	45,4	110	8,9	55	4,4	32	2,6		

noch: 13. Ergebnisse der kreisangehörigen Gemeinden

noch: 138 Landkreis Neuwied

140 Rhein-Hunsrück-Kreis

Schl. Nr.	Gemeinde	Wahl	Wahlberechtigte	Wähler	Wahlbeteiligung	Gültige Stimmen	Von den gültigen Stimmen entfielen auf											
							SPD		CDU		F.D.P.		GRÜNE		Sonstige			
							Anzahl	%	Anzahl	%	Anz.	%	Anz.	%	Anz.	%		
062	RHEINBREITBACH	LW96W	3 146	2 010	63,9	1 953	689	35,3	969	49,6	151	7,7	128	6,6	16	0,8		
		LW96L	3 146	2 010	63,9	1 973	622	31,5	879	44,6	263	13,3	160	8,1	49	2,5		
		LW91L	3 052	1 891	69,0	1 872	686	36,6	821	43,9	203	10,8	111	5,9	51	2,7		
		BW94Z	3 134	2 124	84,7	2 099	693	33,0	918	43,7	228	10,9	186	8,9	74	3,5		
073	UNKEL,ST	LW96W	3 396	2 259	66,5	2 217	887	40,0	1 031	46,5	145	6,5	135	6,1	19	0,9		
		LW96L	3 396	2 259	66,5	2 223	794	35,7	948	42,6	240	10,8	187	8,4	54	2,4		
		LW91L	3 175	1 988	71,8	1 964	799	40,7	855	43,5	154	7,8	116	5,9	40	2,0		
		BW94Z	3 341	2 201	81,6	2 188	771	35,2	1 006	46,0	181	8,3	179	8,2	51	2,3		
	ZUSAMMEN	LW96W	8 974	5 947	66,3	5 797	2 225	38,4	2 766	47,7	405	7,0	345	6,0	56	1,0		
		LW96L	8 974	5 947	66,3	5 835	2 025	34,7	2 562	43,9	661	11,3	436	7,5	151	2,6		
		LW91L	8 641	5 549	71,6	5 472	2 150	39,3	2 397	43,8	473	8,6	316	5,8	136	2,5		
		BW94Z	8 903	6 054	83,7	5 995	2 105	35,1	2 726	45,5	546	9,1	448	7,5	170	2,8		
08	VG WALDBREITBACH	006	BREITSCHEID	LW96W	1 418	960	67,7	931	266	28,6	544	58,4	52	5,6	64	6,9	5	0,5
				LW96L	1 418	960	67,7	940	274	29,1	495	52,7	72	7,7	66	7,0	33	3,5
				LW91L	1 371	835	67,4	826	286	34,6	422	51,1	37	4,5	54	6,5	27	3,3
				BW94Z	1 418	958	78,5	950	297	31,3	507	53,4	49	5,2	60	6,3	37	3,9
010	DATZEROTH	LW96W	171	122	71,3	120	66	55,0	40	33,3	5	4,2	8	6,7	1	0,8		
		LW96L	171	122	71,3	119	68	57,1	30	25,2	10	8,4	6	5,0	5	4,2		
		LW91L	153	116	77,3	114	73	64,0	25	21,9	5	4,4	9	7,9	2	1,8		
		BW94Z	168	118	75,6	117	63	53,8	31	26,5	12	10,3	6	5,1	5	4,3		
007	HAUSEN (WIED)	LW96W	1 308	868	66,4	842	296	35,2	434	51,5	36	4,3	65	7,7	11	1,3		
		LW96L	1 308	868	66,4	842	302	35,9	382	45,4	61	7,2	67	8,0	30	3,6		
		LW91L	1 253	775	69,8	766	274	35,8	396	51,7	24	3,1	37	4,8	35	4,6		
		BW94Z	1 318	806	73,5	796	304	38,2	384	49,5	33	4,1	50	6,3	15	1,9		
047	NIEDERBREITBACH	LW96W	1 103	783	71,0	768	238	31,0	421	54,8	36	4,7	38	4,9	35	4,6		
		LW96L	1 103	783	71,0	773	259	33,5	376	48,6	58	7,5	41	5,3	39	5,0		
		LW91L	1 041	734	74,1	722	266	36,8	357	49,4	42	5,8	39	5,4	18	2,5		
		BW94Z	1 101	770	81,0	768	256	33,3	406	52,9	53	6,9	39	5,1	14	1,8		
065	ROSSBACH	LW96W	1 112	760	68,3	743	232	31,2	419	56,4	39	5,2	49	6,6	4	0,5		
		LW96L	1 112	760	68,3	749	221	29,5	399	53,3	56	7,5	54	7,2	19	2,5		
		LW91L	1 010	698	73,5	686	231	33,7	365	53,2	44	6,4	33	4,8	13	1,9		
		BW94Z	1 107	766	80,8	763	229	30,0	423	55,4	53	6,9	36	4,7	22	2,9		
076	WALDBREITBACH	LW96W	1 611	1 196	74,2	1 167	282	24,2	739	63,3	69	5,9	60	5,1	17	1,5		
		LW96L	1 611	1 196	74,2	1 174	291	24,8	690	58,8	93	7,9	64	5,5	36	3,1		
		LW91L	1 605	1 056	76,0	1 043	296	28,4	583	55,9	83	8,0	48	4,6	33	3,2		
		BW94Z	1 640	1 055	80,5	1 038	273	26,3	630	60,7	68	6,6	47	4,5	20	1,9		
	ZUSAMMEN	LW96W	6 723	4 689	69,7	4 571	1 380	30,2	2 597	56,8	237	5,2	284	6,2	73	1,6		
		LW96L	6 723	4 689	69,7	4 597	1 415	30,8	2 372	51,6	350	7,6	298	6,5	162	3,5		
		LW91L	6 433	4 214	72,3	4 157	1 426	34,3	2 148	51,7	235	5,7	220	5,3	128	3,1		
		BW94Z	6 752	4 473	78,7	4 432	1 422	32,1	2 391	53,9	268	6,0	238	5,4	113	2,5		
140	RHEIN-HUNSRUECK-KREIS	501	BOPPARD,ST	LW96W	12 501	9 010	72,1	8 773	3 026	34,5	4 295	49,0	561	6,4	891	10,2		
				LW96L	12 501	9 010	72,1	8 830	3 033	34,3	3 985	45,1	785	8,9	747	8,5	280	3,2
				LW91L	12 621	8 304	73,1	8 188	3 416	41,7	3 471	42,4	585	7,1	546	6,7	170	2,1
				BW94Z	12 536	8 123	79,0	8 025	2 887	36,0	3 743	46,6	609	7,6	595	7,4	191	2,4

noch: 13. Ergebnisse der kreisangehörigen Gemeinden

noch: 140 Rhein-Hunsrück-Kreis

Schl. Nr.	Gemeinde	Wahl	Wahlberechtigte	Wähler	Wahlbeteiligung	Gültige Stimmen	Von den gültigen Stimmen entfielen auf										
							SPD		CDU		F.D.P.		GRÜNE		Sonstige		
							Anzahl	%	Anzahl	%	Anz.	%	Anz.	%	Anz.	%	
02	VG EMMELSHAUSEN																
005	BADENHARD	LW96W	127	90	70,9	87	36	41,4	21	24,1	19	21,8	11	12,6			
		LW96L	127	90	70,9	87	41	47,1	22	25,3	15	17,2	7	8,0	2	2,3	
		LW91L	124	99	82,5	98	57	58,2	14	14,3	12	12,2	14	14,3	1	1,0	
		BW94Z	121	100	84,7	99	49	49,5	17	17,2	17	17,2	9	9,1	7	7,1	
201	BEULICH	LW96W	438	298	68,0	278	99	35,6	107	38,5	31	11,2	41	14,7			
		LW96L	438	298	68,0	291	90	30,9	104	35,7	32	11,0	40	13,7	25	8,6	
		LW91L	435	274	68,7	270	122	45,2	106	39,3	13	4,8	17	6,3	12	4,4	
		BW94Z	448	303	74,8	300	113	37,7	128	42,7	19	6,3	28	9,3	12	4,0	
014	BICKENBACH	LW96W	303	226	74,6	218	82	37,6	110	50,5	10	4,6	16	7,3			
		LW96L	303	226	74,6	219	81	37,0	105	47,9	13	5,9	11	5,0	9	4,1	
		LW91L	303	243	82,9	242	102	42,1	126	52,1	6	2,5	5	2,1	3	1,2	
		BW94Z	306	231	83,1	224	80	35,7	124	55,4	8	3,6	5	2,2	7	3,1	
016	BIRKHEIM	LW96W	118	103	87,3	101	32	31,7	56	55,4	6	5,9	7	6,9			
		LW96L	118	103	87,3	102	31	30,4	51	50,0	10	9,8	7	6,9	3	2,9	
		LW91L	116	90	80,4	90	24	26,7	49	54,4	11	12,2	5	5,6	1	1,1	
		BW94Z	121	100	90,1	100	19	19,0	61	61,0	11	11,0	7	7,0	2	2,0	
031	DOERTH	LW96W	400	324	81,0	312	66	21,2	213	68,3	8	2,6	25	8,0			
		LW96L	400	324	81,0	318	69	21,7	205	64,5	18	5,7	20	6,3	6	1,9	
		LW91L	372	301	86,2	297	43	14,5	215	72,4	11	3,7	20	6,7	8	2,7	
		BW94Z	390	304	87,4	302	65	21,5	202	66,9	14	4,6	16	5,3	5	1,7	
036	EMMELSHAUSEN	LW96W	3 356	2 490	74,2	2 427	749	30,9	1 336	55,0	164	6,8	178	7,3			
		LW96L	3 356	2 490	74,2	2 440	729	29,9	1 239	50,8	236	9,7	154	6,3	82	3,4	
		LW91L	3 110	2 244	80,3	2 207	803	36,4	1 066	48,3	172	7,8	122	5,5	44	2,0	
		BW94Z	3 268	2 251	84,8	2 230	724	32,5	1 145	51,3	175	7,8	129	5,8	57	2,6	
043	GONDERSHAUSEN	LW96W	1 022	721	70,5	675	247	36,6	368	54,5	21	3,1	39	5,8			
		LW96L	1 022	721	70,5	694	237	34,1	347	50,0	40	5,8	35	5,0	35	5,0	
		LW91L	993	674	73,4	665	268	40,3	311	46,8	36	5,4	34	5,1	16	2,4	
		BW94Z	1 018	730	81,6	723	281	38,9	362	50,1	27	3,7	36	5,0	17	2,4	
045	HALSENBACH	LW96W	913	680	74,5	660	200	30,3	359	54,4	54	8,2	47	7,1			
		LW96L	913	680	74,5	664	189	28,5	342	51,5	73	11,0	46	6,9	14	2,1	
		LW91L	909	701	82,9	695	261	37,6	341	49,1	49	7,1	34	4,9	10	1,4	
		BW94Z	890	671	85,4	664	217	32,7	346	52,1	55	8,3	37	5,6	9	1,4	
047	HAUSBAY	LW96W	139	115	82,7	112	26	23,2	77	68,8	5	4,5	4	3,6			
		LW96L	139	115	82,7	112	18	16,1	79	70,5	4	3,6	7	6,3	4	3,6	
		LW91L	143	118	86,1	117	29	24,8	78	66,7	8	6,8	2	1,7			
		BW94Z	144	119	89,5	117	24	20,5	82	70,1	4	3,4	5	4,3	2	1,7	
060	HUNGENROTH	LW96W	205	173	84,4	165	53	32,1	86	52,1	24	14,5	2	1,2			
		LW96L	205	173	84,4	167	46	27,5	83	49,7	30	18,0	3	1,8	5	3,0	
		LW91L	193	161	88,0	158	57	36,1	80	50,6	10	6,3	7	4,4	4	2,5	
		BW94Z	190	152	87,4	147	44	29,9	76	51,7	16	10,9	6	4,1	5	3,4	
063	KARBACH	LW96W	417	346	83,0	335	94	28,1	187	55,8	26	7,8	28	8,4			
		LW96L	417	346	83,0	338	91	26,9	198	58,6	23	6,8	19	5,6	7	2,1	
		LW91L	396	318	83,9	315	88	27,9	190	60,3	10	3,2	23	7,3	4	1,3	
		BW94Z	396	330	91,9	328	69	21,0	230	70,1	11	3,4	13	4,0	5	1,5	
075	KRATZENBURG	LW96W	296	257	86,8	240	97	40,4	114	47,5	12	5,0	17	7,1			
		LW96L	296	257	86,8	243	95	39,1	113	46,5	11	4,5	16	6,6	8	3,3	
		LW91L	263	230	92,7	224	92	41,1	104	46,4	13	5,8	12	5,4	3	1,3	
		BW94Z	288	222	89,5	219	75	34,2	117	53,4	5	2,3	15	6,8	7	3,2	
084	LEININGEN	LW96W	448	338	75,4	317	83	26,2	189	59,6	22	6,9	23	7,3			
		LW96L	448	338	75,4	319	87	27,3	174	54,5	29	9,1	19	6,0	10	3,1	
		LW91L	468	373	84,0	366	114	31,1	198	54,1	23	6,3	23	6,3	8	2,2	
		BW94Z	455	352	85,9	348	85	24,4	205	58,9	28	8,0	23	6,6	7	2,0	



noch: 13. Ergebnisse der kreisangehörigen Gemeinden

noch: 140 Rhein-Hunsrück-Kreis

Schl. Nr.	Gemeinde	Wahl	Wahlberechtigte	Wähler	Wahlbeteiligung	Gültige Stimmen	Von den gültigen Stimmen entfielen auf									
							SPD		CDU		F.D.P.		GRÜNE		Sonstige	
							Anzahl	%	Anzahl	%	Anz.	%	Anz.	%	Anz.	%
087	LINGERHAHN	LW96W	350	268	76,6	255	92	36,1	142	55,7	8	3,1	13	5,1		
		LW96L	350	268	76,6	259	83	32,0	137	52,9	22	8,5	14	5,4	3	1,2
		LW91L	322	227	73,2	221	77	34,8	116	52,5	20	9,0	7	3,2	1	0,5
		BW94Z	343	272	84,7	270	93	34,4	149	55,2	18	6,7	9	3,3	1	0,4
089	MAISBORN	LW96W	92	84	91,3	78	28	35,9	43	55,1	2	2,6	5	6,4		
		LW96L	92	84	91,3	80	30	37,5	39	48,8	4	5,0	3	3,8	4	5,0
		LW91L	88	75	88,2	74	23	31,1	44	59,5	1	1,4	2	2,7	4	5,4
		BW94Z	98	77	89,5	76	25	32,9	45	59,2	2	2,6	1	1,3	3	3,9
093	MERMUTH	LW96W	207	165	79,7	159	53	33,3	96	60,4	7	4,4	3	1,9		
		LW96L	207	165	79,7	160	49	30,6	98	61,3	7	4,4	4	2,5	2	1,3
		LW91L	208	172	85,1	168	77	45,8	71	42,3	12	7,1	7	4,2	1	0,6
		BW94Z	213	169	87,6	167	39	23,4	104	62,3	15	9,0	6	3,6	3	1,8
205	MORSHAUSEN	LW96W	307	215	70,0	209	53	25,4	126	60,3	12	5,7	18	8,6		
		LW96L	307	215	70,0	210	54	25,7	116	55,2	13	6,2	16	7,6	11	5,2
		LW91L	312	235	77,8	233	84	36,1	115	49,4	10	4,3	19	8,2	5	2,1
		BW94Z	314	237	84,9	235	63	26,8	141	60,0	9	3,8	15	6,4	7	3,0
098	MUEHLPFAD	LW96W	58	52	89,7	49	8	16,3	30	61,2	7	14,3	4	8,2		
		LW96L	58	52	89,7	50	7	14,0	35	70,0	4	8,0	2	4,0	2	4,0
		LW91L	54	44	81,5	42	4	9,5	29	69,0	6	14,3	3	7,1		
		BW94Z	56	47	87,0	47	7	14,9	34	72,3	3	6,4	3	6,4		
102	NEY	LW96W	296	249	84,1	238	65	27,3	134	56,3	19	8,0	20	8,4		
		LW96L	296	249	84,1	238	71	29,8	120	50,4	23	9,7	18	7,6	6	2,5
		LW91L	295	249	89,9	244	86	35,2	118	48,4	20	8,2	18	7,4	2	0,8
		BW94Z	310	248	88,6	247	76	30,8	130	52,6	22	8,9	12	4,9	7	2,8
108	NIEDERT	LW96W	113	97	85,8	92	44	47,8	33	35,9	9	9,8	6	6,5		
		LW96L	113	97	85,8	94	47	50,0	30	31,9	6	6,4	5	5,3	6	6,4
		LW91L	105	93	93,0	90	52	57,8	22	24,4	8	8,9	3	3,3	5	5,6
		BW94Z	110	75	84,3	73	40	54,8	25	34,2	2	2,7	4	5,5	2	2,7
110	NORATH	LW96W	347	281	81,0	273	77	28,2	150	54,9	17	6,2	29	10,6		
		LW96L	347	281	81,0	276	81	29,3	136	49,3	26	9,4	26	9,4	7	2,5
		LW91L	345	266	83,4	258	78	30,2	144	55,8	22	8,5	10	3,9	4	1,6
		BW94Z	346	264	87,7	261	76	29,1	146	55,9	14	5,4	18	6,9	7	2,7
117	PFALZFELD	LW96W	462	355	76,8	346	156	45,1	134	38,7	24	6,9	32	9,2		
		LW96L	462	355	76,8	348	151	43,4	131	37,6	27	7,8	30	8,6	9	2,6
		LW91L	452	347	81,6	344	147	42,7	140	40,7	27	7,8	24	7,0	6	1,7
		BW94Z	460	356	87,3	355	149	42,0	138	38,9	27	7,6	28	7,9	13	3,7
140	SCHWALL	LW96W	186	152	81,7	146	38	26,0	88	60,3	11	7,5	9	6,2		
		LW96L	186	152	81,7	147	34	23,1	83	56,5	20	13,6	9	6,1	1	0,7
		LW91L	173	125	77,6	122	33	27,0	72	59,0	11	9,0	4	3,3	2	1,6
		BW94Z	180	128	87,7	126	37	29,4	70	55,6	9	7,1	7	5,6	3	2,4
149	THOERLINGEN	LW96W	114	103	90,4	100	21	21,0	64	64,0	9	9,0	6	6,0		
		LW96L	114	103	90,4	101	18	17,8	65	64,4	7	6,9	8	7,9	3	3,0
		LW91L	98	86	91,5	86	19	22,1	54	62,8	7	8,1	4	4,7	2	2,3
		BW94Z	103	93	94,9	91	21	23,1	61	67,0	5	5,5	3	3,3	1	1,1
156	UTZENHAIN	LW96W	96	71	74,0	66	26	39,4	28	42,4	10	15,2	2	3,0		
		LW96L	96	71	74,0	67	21	31,3	22	32,8	16	23,9	2	3,0	6	9,0
		LW91L	110	77	74,0	76	34	44,7	25	32,9	9	11,8	3	3,9	5	6,6
		BW94Z	103	84	83,2	83	34	41,0	22	26,5	20	24,1	2	2,4	5	6,0
	ZUSAMMEN	LW96W	10 810	8 253	76,3	7 938	2 525	31,8	4 291	54,1	537	6,8	585	7,4		
		LW96L	10 810	8 253	76,3	8 024	2 450	30,5	4 074	50,8	709	8,8	521	6,5	270	3,4
		LW91L	10 387	7 822	81,0	7 702	2 774	36,0	3 828	49,7	527	6,8	422	5,5	151	2,0
		BW94Z	10 671	7 915	85,3	7 832	2 505	32,0	4 160	53,1	536	6,8	437	5,6	194	2,5

noch : 13. Ergebnisse der kreisangehörigen Gemeinden

noch: 140 Rhein-Hunsrück-Kreis

Schl. Nr.	Gemeinde	Wahl	Wahlberechtigte	Wähler	Wahlbeteiligung	Gültige Stimmen	Von den gültigen Stimmen entfielen auf									
							SPD		CDU		F.D.P.		GRÜNE		Sonstige	
							Anzahl	%	Anzahl	%	Anz.	%	Anz.	%	Anz.	%
03	VG KASTELLAUN															
001	ALTERKUELZ	LW96W	330	270	81,8	263	137	52,1	76	28,9	32	12,2	18	6,8		
		LW96L	330	270	81,8	262	134	51,1	75	28,6	35	13,4	15	5,7	3	1,1
		LW91L	331	258	81,4	254	143	56,3	69	27,2	31	12,2	9	3,5	2	0,8
		BW94Z	336	272	87,2	268	148	55,2	71	26,5	26	9,7	18	6,7	5	1,9
009	BELL (HUNSRUECK)	LW96W	1 125	877	78,0	861	540	62,7	140	16,3	108	12,5	73	8,5		
		LW96L	1 125	877	78,0	862	497	57,7	133	15,4	122	14,2	87	10,1	23	2,7
		LW91L	1 078	828	82,9	820	539	65,7	117	14,3	98	12,0	63	7,7	3	0,4
		BW94Z	1 136	886	85,4	876	542	61,9	163	18,6	87	9,9	63	7,2	21	2,4
010	BELTHEIM	LW96W	1 605	1 153	71,8	1 125	353	31,4	611	54,3	71	6,3	90	8,0		
		LW96L	1 605	1 153	71,8	1 128	327	29,0	595	52,7	93	8,2	81	7,2	32	2,8
		LW91L	1 559	1 120	77,2	1 092	337	30,9	602	55,1	74	6,8	52	4,8	27	2,5
		BW94Z	1 587	1 144	81,5	1 132	341	30,1	628	55,5	79	7,0	61	5,4	23	2,0
018	BRAUNSHORN	LW96W	475	385	81,1	376	120	31,9	227	60,4	15	4,0	14	3,7		
		LW96L	475	385	81,1	376	118	31,4	221	58,8	19	5,1	15	4,0	3	0,8
		LW91L	471	388	86,8	379	131	34,6	216	57,0	14	3,7	16	4,2	2	0,5
		BW94Z	482	373	84,6	364	110	30,2	221	60,7	22	6,0	9	2,5	2	0,5
021	BUCH	LW96W	791	647	81,8	635	339	53,4	256	40,3	11	1,7	29	4,6		
		LW96L	791	647	81,8	635	239	37,6	300	47,2	36	5,7	38	6,0	22	3,5
		LW91L	720	573	82,9	567	204	36,0	320	56,4	15	2,6	18	3,2	10	1,8
		BW94Z	772	608	87,7	601	200	33,3	337	56,1	32	5,3	22	3,7	10	1,7
202	DOMMERSHAUSEN	LW96W	981	772	78,7	756	145	19,2	520	68,8	44	5,8	47	6,2		
		LW96L	981	772	78,7	760	133	17,5	497	65,4	53	7,0	52	6,8	25	3,3
		LW91L	973	768	83,1	757	164	21,7	488	64,5	43	5,7	45	5,9	17	2,2
		BW94Z	980	803	88,2	796	158	19,8	519	65,2	48	6,0	46	5,8	25	3,1
042	GOEDENROTH	LW96W	351	291	82,9	289	174	60,2	52	18,0	43	14,9	20	6,9		
		LW96L	351	291	82,9	288	163	56,6	51	17,7	44	15,3	25	8,7	5	1,7
		LW91L	350	272	80,7	269	157	58,4	55	20,4	28	10,4	23	8,6	6	2,2
		BW94Z	345	268	89,0	266	137	51,5	66	24,8	31	11,7	23	8,6	9	3,4
046	HASSELBACH	LW96W	131	108	82,4	104	69	66,3	14	13,5	17	16,3	4	3,8		
		LW96L	131	108	82,4	107	68	63,6	13	12,1	19	17,8	2	1,9	5	4,7
		LW91L	137	108	80,0	108	67	62,0	13	12,0	17	15,7	9	8,3	2	1,9
		BW94Z	134	110	87,3	108	66	61,1	19	17,6	15	13,9	3	2,8	5	4,6
055	HOLLNICH	LW96W	259	184	71,0	181	70	38,7	66	36,5	24	13,3	21	11,6		
		LW96L	259	184	71,0	183	64	35,0	57	31,1	31	16,9	20	10,9	11	6,0
		LW91L	238	180	81,1	177	75	42,4	61	34,5	19	10,7	19	10,7	3	1,7
		BW94Z	264	200	81,6	197	77	39,1	75	38,1	19	9,6	19	9,6	7	3,6
064	KASTELLAUN,ST	LW96W	3 495	2 357	67,4	2 305	889	38,6	1 115	48,4	176	7,6	125	5,4		
		LW96L	3 495	2 357	67,4	2 324	775	33,3	1 100	47,3	238	10,2	128	5,5	83	3,6
		LW91L	2 956	1 753	65,5	1 724	735	42,6	712	41,3	161	9,3	86	5,0	30	1,7
		BW94Z	3 298	1 990	72,9	1 974	678	34,3	973	49,3	160	8,1	103	5,2	60	3,0
073	KORWEILER	LW96W	67	62	92,5	61	18	29,5	37	60,7	5	8,2	1	1,6		
		LW96L	67	62	92,5	62	16	25,8	39	62,9	5	8,1	1	1,6	1	1,6
		LW91L	65	50	82,0	46	12	26,1	24	52,2	4	8,7			6	13,0
		BW94Z	70	63	91,3	63	18	28,6	40	63,5	4	6,3	1	1,6		
204	MASTERSHAUSEN	LW96W	869	646	74,3	621	269	43,3	300	48,3	28	4,5	24	3,9		
		LW96L	869	646	74,3	622	231	37,1	313	50,3	43	6,9	18	2,9	17	2,7
		LW91L	811	572	71,9	550	191	34,7	297	54,0	38	6,9	18	3,3	6	1,1
		BW94Z	879	670	81,7	661	185	28,0	408	61,7	30	4,5	19	2,9	19	2,9
095	MICHELBAACH	LW96W	137	101	73,7	100	48	48,0	26	26,0	20	20,0	6	6,0		
		LW96L	137	101	73,7	101	46	45,5	25	24,8	17	16,8	7	6,9	6	5,9
		LW91L	137	99	78,6	95	51	53,7	18	18,9	14	14,7	6	6,3	6	6,3
		BW94Z	144	105	77,8	105	45	42,9	24	22,9	23	21,9	7	6,7	6	5,7

noch: 13. Ergebnisse der kreisangehörigen Gemeinden

noch: 140 Rhein-Hunsrück-Kreis

Schl. Nr.	Gemeinde	Wahl	Wahlberechtigte	Wähler	Wahlbeteiligung	Gültige Stimmen	Von den gültigen Stimmen entfielen auf									
							SPD		CDU		F.D.P.		GRÜNE		Sonstige	
							Anzahl	%	Anzahl	%	Anz.	%	Anz.	%	Anz.	%
131	ROTH	LW96W	175	123	70,3	122	66	54,1	17	13,9	31	25,4	8	6,6		
		LW96L	175	123	70,3	120	65	54,2	18	15,0	27	22,5	10	8,3		
		LW91L	166	128	84,2	128	80	62,5	12	9,4	22	17,2	13	10,2	1	0,8
		BW94Z	172	133	85,3	133	69	51,9	25	18,8	20	15,0	12	9,0	7	5,3
147	SPESENROTH	LW96W	135	112	83,0	107	52	48,6	35	32,7	15	14,0	5	4,7		
		LW96L	135	112	83,0	108	54	50,0	33	30,6	14	13,0	6	5,6	1	0,9
		LW91L	138	114	85,1	112	67	59,8	28	25,0	6	5,4	5	4,5	6	5,4
		BW94Z	140	117	87,3	115	50	43,5	44	38,3	8	7,0	9	7,8	4	3,5
153	UHLER	LW96W	282	200	70,9	195	122	62,6	37	19,0	20	10,3	16	8,2		
		LW96L	282	200	70,9	197	119	60,4	34	17,3	24	12,2	16	8,1	4	2,0
		LW91L	258	195	77,7	194	132	68,0	34	17,5	16	8,2	11	5,7	1	0,5
		BW94Z	279	216	83,7	216	120	55,6	62	28,7	13	6,0	16	7,4	5	2,3
	ZUSAMMEN	LW96W	11 208	8 288	73,9	8 101	3 411	42,1	3 529	43,6	660	8,1	501	6,2		
		LW96L	11 208	8 288	73,9	8 135	3 049	37,5	3 504	43,1	820	10,1	521	6,4	241	3,0
		LW91L	10 388	7 406	76,2	7 272	3 085	42,4	3 066	42,2	600	8,3	393	5,4	128	1,8
		BW94Z	11 018	7 958	81,5	7 875	2 944	37,4	3 675	46,7	617	7,8	431	5,5	208	2,6
04	VG KIRCHBERG (HUNSR.)															
006	BAERENBACH	LW96W	325	222	68,3	209	102	48,8	66	31,6	29	13,9	12	5,7		
		LW96L	325	222	68,3	214	108	50,5	64	29,9	21	9,8	10	4,7	11	5,1
		LW91L	266	196	74,2	190	111	58,4	57	30,0	9	4,7	6	3,2	7	3,7
		BW94Z	303	225	77,6	218	130	59,6	63	28,9	14	6,4	8	3,7	3	1,4
007	BELG	LW96W	120	94	78,3	91	45	49,5	16	17,6	26	28,6	4	4,4		
		LW96L	120	94	78,3	90	52	57,8	15	16,7	18	20,0	3	3,3	2	2,2
		LW91L	105	84	82,4	83	47	56,6	12	14,5	21	25,3	3	3,6		
		BW94Z	131	108	85,7	103	58	56,3	16	15,5	21	20,4	6	5,8	2	1,9
024	BUECHENBEUREN	LW96W	1 428	1 018	71,3	976	305	31,3	500	51,2	122	12,5	49	5,0		
		LW96L	1 428	1 018	71,3	991	301	30,4	484	48,8	111	11,2	40	4,0	55	5,5
		LW91L	842	619	79,1	607	309	50,9	168	27,7	63	10,4	52	8,6	15	2,5
		BW94Z	1 393	973	74,7	958	338	35,3	473	49,4	66	6,9	44	4,6	37	3,9
028	DICKENSCHIED	LW96W	558	407	72,9	384	120	31,3	170	44,3	78	20,3	16	4,2		
		LW96L	558	407	72,9	393	122	31,0	181	46,1	38	9,7	24	6,1	28	7,1
		LW91L	497	374	76,8	369	143	38,8	178	48,2	25	6,8	19	5,1	4	1,1
		BW94Z	539	412	80,3	408	129	31,6	218	53,4	32	7,8	24	5,9	5	1,2
029	DILL	LW96W	153	114	74,5	112	60	53,6	12	10,7	32	28,6	8	7,1		
		LW96L	153	114	74,5	114	63	55,3	15	13,2	24	21,1	7	6,1	5	4,4
		LW91L	151	116	79,5	116	60	51,7	17	14,7	32	27,6	7	6,0		
		BW94Z	153	126	85,7	125	65	52,0	24	19,2	29	23,2	5	4,0	2	1,6
030	DILLENDORF	LW96W	459	319	69,5	309	136	44,0	100	32,4	48	15,5	25	8,1		
		LW96L	459	319	69,5	314	137	43,6	94	29,9	37	11,8	15	4,8	31	9,9
		LW91L	372	250	72,3	244	110	45,1	72	29,5	25	10,2	13	5,3	24	9,8
		BW94Z	464	320	75,8	311	124	39,9	107	34,4	34	10,9	18	5,8	28	9,0
040	GEHLWEILER	LW96W	191	130	68,1	124	49	39,5	26	21,0	40	32,3	9	7,3		
		LW96L	191	130	68,1	129	54	41,9	29	22,5	24	18,6	5	3,9	17	13,2
		LW91L	192	129	68,3	126	68	54,0	38	30,2	14	11,1	2	1,6	4	3,2
		BW94Z	204	160	81,6	158	84	53,2	36	22,8	21	13,3	7	4,4	10	6,3
041	GEMUENDEN	LW96W	1 016	732	72,0	707	242	34,2	296	41,9	131	18,5	38	5,4		
		LW96L	1 016	732	72,0	709	248	35,0	286	40,3	112	15,8	35	4,9	28	3,9
		LW91L	966	701	78,9	685	297	43,4	260	38,0	66	9,6	43	6,3	19	2,8
		BW94Z	1 019	676	79,8	669	251	37,5	278	41,6	102	15,2	20	3,0	18	2,7
044	HAHN	LW96W	163	118	72,4	109	50	45,9	29	26,6	25	22,9	5	4,6		
		LW96L	163	118	72,4	109	49	45,0	29	26,6	22	20,2	6	5,5	3	2,8
		LW91L	159	115	72,8	108	64	59,3	22	20,4	13	12,0	7	6,5	2	1,9
		BW94Z	175	138	80,2	134	60	44,8	51	38,1	11	8,2	4	3,0	8	6,0

noch : 13. Ergebnisse der kreisangehörigen Gemeinden

noch: 140 Rhein-Hunsrück-Kreis

Schl. Nr.	Gemeinde	Wahl	Wahlberechtigte	Wähler	Wahlbeteiligung	Gültige Stimmen	Von den gültigen Stimmen entfielen auf									
							SPD		CDU		F.D.P.		GRÜNE		Sonstige	
							Anzahl	%	Anzahl	%	Anz.	%	Anz.	%	Anz.	%
048	HECKEN	LW96W	109	68	62,4	64	27	42,2	13	20,3	20	31,3	4	6,3		
		LW96L	109	68	62,4	65	26	40,0	14	21,5	19	29,2	3	4,6	3	4,6
		LW91L	97	78	82,1	77	29	37,7	18	23,4	25	32,5	3	3,9	2	2,6
		BW94Z	109	76	73,1	76	33	43,4	23	30,3	19	25,0	1	1,3		
049	HEINZENBACH	LW96W	285	213	74,7	205	67	32,7	73	35,6	47	22,9	18	8,8		
		LW96L	285	213	74,7	207	76	36,7	74	35,7	35	16,9	19	9,2	3	1,4
		LW91L	278	225	82,4	221	94	42,5	79	35,7	25	11,3	22	10,0	1	0,5
		BW94Z	286	227	85,3	221	89	40,3	83	37,6	32	14,5	12	5,4	5	2,3
050	HENAU	LW96W	149	110	73,8	105	64	61,0	23	21,9	9	8,6	9	8,6		
		LW96L	149	110	73,8	107	66	61,7	21	19,6	8	7,5	7	6,5	5	4,7
		LW91L	151	118	80,3	116	71	61,2	27	23,3	4	3,4	11	9,5	3	2,6
		BW94Z	151	120	82,8	119	62	52,1	33	27,7	12	10,1	10	8,4	2	1,7
053	HIRSCHFELD (HUNSRUECK)	LW96W	306	233	76,1	223	83	37,2	86	38,6	25	11,2	29	13,0		
		LW96L	306	233	76,1	223	85	38,1	81	36,3	21	9,4	30	13,5	6	2,7
		LW91L	270	201	79,1	199	102	51,3	55	27,6	26	13,1	12	6,0	4	2,0
		BW94Z	323	242	78,8	240	89	37,1	94	39,2	23	9,6	28	11,7	6	2,5
062	KAPPEL	LW96W	420	297	70,7	290	131	45,2	93	32,1	45	15,5	21	7,2		
		LW96L	420	297	70,7	291	138	47,4	99	34,0	30	10,3	19	6,5	5	1,7
		LW91L	373	296	83,9	292	151	51,7	98	33,6	24	8,2	15	5,1	4	1,4
		BW94Z	421	337	83,6	333	153	45,9	128	38,4	25	7,5	21	6,3	6	1,8
067	KIRCHBERG (HUNSR.),ST	LW96W	2 789	1 973	70,7	1 878	568	30,2	774	41,2	424	22,6	112	6,0		
		LW96L	2 789	1 973	70,7	1 911	628	32,9	827	43,3	249	13,0	110	5,8	97	5,1
		LW91L	2 320	1 570	74,3	1 546	648	41,9	563	36,4	168	10,9	132	8,5	35	2,3
		BW94Z	2 735	1 833	76,9	1 816	645	35,5	792	43,6	225	12,4	100	5,5	54	3,0
071	KLUDENBACH	LW96W	80	55	68,8	55	21	38,2	19	34,5	10	18,2	5	9,1		
		LW96L	80	55	68,8	55	22	40,0	22	40,0	6	10,9	5	9,1		
		LW91L	74	60	83,3	60	24	40,0	20	33,3	11	18,3	5	8,3		
		BW94Z	76	59	83,1	58	23	39,7	17	29,3	12	20,7	6	10,3		
081	LAUFERSWEILER	LW96W	702	450	64,1	430	190	44,2	151	35,1	55	12,8	34	7,9		
		LW96L	702	450	64,1	431	190	44,1	140	32,5	42	9,7	27	6,3	32	7,4
		LW91L	672	473	73,8	469	256	54,6	159	33,9	23	4,9	24	5,1	7	1,5
		BW94Z	692	503	76,9	493	238	48,3	168	34,1	37	7,5	25	5,1	25	5,1
082	LAUTZENHAUSEN	LW96W	278	206	74,1	197	72	36,5	73	37,1	40	20,3	12	6,1		
		LW96L	278	206	74,1	198	75	37,9	66	33,3	37	18,7	13	6,6	7	3,5
		LW91L	179	132	75,0	127	81	63,8	15	11,8	19	15,0	8	6,3	4	3,1
		BW94Z	283	199	73,7	195	81	41,5	70	35,9	23	11,8	11	5,6	10	5,1
086	LINDENSCHIED	LW96W	193	130	67,4	120	39	32,5	55	45,8	16	13,3	10	8,3		
		LW96L	193	130	67,4	123	45	36,6	58	47,2	7	5,7	7	5,7	6	4,9
		LW91L	184	116	63,7	113	44	38,9	44	38,9	16	14,2	7	6,2	2	1,8
		BW94Z	181	144	80,0	140	46	32,9	71	50,7	15	10,7	4	2,9	4	2,9
090	MAITZBORN	LW96W	94	72	76,6	67	24	35,8	7	10,4	33	49,3	3	4,5		
		LW96L	94	72	76,6	67	22	32,8	8	11,9	29	43,3	5	7,5	3	4,5
		LW91L	89	66	76,7	66	24	36,4	9	13,6	29	43,9	4	6,1		
		BW94Z	91	71	80,7	70	25	35,7	12	17,1	29	41,4	3	4,3	1	1,4
094	METZENHAUSEN	LW96W	104	88	84,6	87	12	13,8	49	56,3	21	24,1	5	5,7		
		LW96L	104	88	84,6	87	16	18,4	57	65,5	7	8,0	4	4,6	3	3,4
		LW91L	93	80	94,1	78	9	11,5	57	73,1	11	14,1	1	1,3		
		BW94Z	102	91	91,9	89	16	18,0	64	71,9	6	6,7	1	1,1	2	2,2
105	NIEDER KOSTENZ	LW96W	164	118	72,0	113	31	27,4	27	23,9	35	31,0	20	17,7		
		LW96L	164	118	72,0	114	34	29,8	27	23,7	25	21,9	16	14,0	12	10,5
		LW91L	154	106	71,1	104	37	35,6	36	34,6	19	18,3	11	10,6	1	1,0
		BW94Z	171	130	78,3	129	45	34,9	42	32,6	20	15,5	12	9,3	10	7,8

noch : 13. Ergebnisse der kreisangehörigen Gemeinden

noch: 140 Rhein-Hunsrück-Kreis

Schl. Nr.	Gemeinde	Wahl	Wahlberechtigte	Wähler	Wahlbeteiligung	Gültige Stimmen	Von den gültigen Stimmen entfielen auf									
							SPD		CDU		F.D.P.		GRÜNE		Sonstige	
							Anzahl	%	Anzahl	%	Anz.	%	Anz.	%	Anz.	%
107	NIEDERSOHNEN	LW96W	309	242	78,3	228	115	50,4	72	31,6	27	11,8	14	6,1		
		LW96L	309	242	78,3	233	119	51,1	71	30,5	24	10,3	10	4,3	9	3,9
		LW91L	252	191	78,3	186	102	54,8	53	28,5	14	7,5	14	7,5	3	1,6
		BW94Z	286	227	81,1	220	98	44,5	83	37,7	11	5,0	16	7,3	12	5,5
109	NIEDERWEILER	LW96W	323	213	65,9	206	76	36,9	86	41,7	32	15,5	12	5,8		
		LW96L	323	213	65,9	208	80	38,5	81	38,9	29	13,9	9	4,3	9	4,3
		LW91L	266	183	71,5	178	86	48,3	74	41,6	7	3,9	8	4,5	3	1,7
		BW94Z	330	231	72,9	222	75	33,8	108	48,6	20	9,0	11	5,0	8	3,6
111	OBER KOSTENZ	LW96W	218	147	67,4	144	80	55,6	14	9,7	28	19,4	22	15,3		
		LW96L	218	147	67,4	145	88	60,7	16	11,0	13	9,0	26	17,9	2	1,4
		LW91L	194	134	71,7	133	88	66,2	11	8,3	15	11,3	17	12,8	2	1,5
		BW94Z	233	154	70,6	151	85	56,3	18	11,9	18	11,9	26	17,2	4	2,6
120	RAVERSBEUREN	LW96W	136	96	70,6	96	34	35,4	32	33,3	22	22,9	8	8,3		
		LW96L	136	96	70,6	96	30	31,3	26	27,1	24	25,0	13	13,5	3	3,1
		LW91L	133	101	77,1	98	46	46,9	29	29,6	13	13,3	5	5,1	5	5,1
		BW94Z	139	107	79,3	107	34	31,8	37	34,6	20	18,7	15	14,0	1	0,9
122	RECKERSHAUSEN	LW96W	295	226	76,6	212	41	19,3	100	47,2	47	22,2	24	11,3		
		LW96L	295	226	76,6	218	44	20,2	105	48,2	37	17,0	20	9,2	12	5,5
		LW91L	273	208	80,3	201	58	28,9	98	48,8	23	11,4	17	8,5	5	2,5
		BW94Z	302	232	83,5	224	53	23,7	126	56,3	27	12,1	14	6,3	4	1,8
128	ROEDELHAUSEN	LW96W	116	89	76,7	82	20	24,4	46	56,1	14	17,1	2	2,4		
		LW96L	116	89	76,7	82	24	29,3	48	58,5	5	6,1	3	3,7	2	2,4
		LW91L	106	84	84,0	81	16	19,8	56	69,1	5	6,2	3	3,7	1	1,2
		BW94Z	126	102	82,3	100	23	23,0	58	58,0	17	17,0	1	1,0	1	1,0
129	ROEDERN	LW96W	148	111	75,0	105	33	31,4	41	39,0	19	18,1	12	11,4		
		LW96L	148	111	75,0	104	30	28,8	44	42,3	12	11,5	14	13,5	4	3,8
		LW91L	124	104	84,6	102	35	34,3	42	41,2	13	12,7	10	9,8	2	2,0
		BW94Z	148	100	75,8	99	40	40,4	41	41,4	10	10,1	7	7,1	1	1,0
130	ROHRBACH	LW96W	146	106	72,6	99	34	34,3	38	38,4	20	20,2	7	7,1		
		LW96L	146	106	72,6	100	34	34,0	37	37,0	17	17,0	8	8,0	4	4,0
		LW91L	138	99	72,8	94	45	47,9	24	25,5	16	17,0	5	5,3	4	4,3
		BW94Z	154	107	77,0	105	37	35,2	34	32,4	25	23,8	5	4,8	4	3,8
135	SCHLIERSCHIED	LW96W	168	114	67,9	114	56	49,1	29	25,4	20	17,5	9	7,9		
		LW96L	168	114	67,9	113	53	46,9	26	23,0	24	21,2	7	6,2	3	2,7
		LW91L	171	131	81,4	129	67	51,9	22	17,1	33	25,6	4	3,1	3	2,3
		BW94Z	166	128	82,6	126	64	50,8	41	32,5	13	10,3	2	1,6	6	4,8
141	SCHWARZEN	LW96W	95	67	70,5	63	32	50,8	6	9,5	17	27,0	8	12,7		
		LW96L	95	67	70,5	64	29	45,3	4	6,3	18	28,1	7	10,9	6	9,4
		LW91L	103	67	67,0	67	34	50,7	6	9,0	8	11,9	16	23,9	3	4,5
		BW94Z	98	74	75,5	74	36	48,6	7	9,5	16	21,6	14	18,9	1	1,4
145	SOHNEN	LW96W	2 211	1 680	76,0	1 623	568	35,0	822	50,6	183	11,3	50	3,1		
		LW96L	2 211	1 680	76,0	1 632	546	33,5	812	49,8	153	9,4	52	3,2	69	4,2
		LW91L	1 629	1 225	78,9	1 196	562	47,0	482	40,3	74	6,2	43	3,6	35	2,9
		BW94Z	2 180	1 600	78,9	1 571	540	34,4	822	52,3	99	6,3	56	3,6	54	3,4
146	SOHRSCHIED	LW96W	89	61	68,5	60	25	41,7	8	13,3	19	31,7	8	13,3		
		LW96L	89	61	68,5	61	30	49,2	9	14,8	13	21,3	8	13,1	1	1,6
		LW91L	78	62	81,6	62	41	66,1	9	14,5	11	17,7			1	1,6
		BW94Z	92	65	75,6	65	33	50,8	8	12,3	14	21,5	8	12,3	2	3,1
151	TODENROTH	LW96W	80	58	72,5	56	23	41,1	16	28,6	11	19,6	6	10,7		
		LW96L	80	58	72,5	57	26	45,6	15	26,3	9	15,8	6	10,5	1	1,8
		LW91L	71	59	83,1	59	28	47,5	19	32,2	7	11,9	4	6,8	1	1,7
		BW94Z	72	65	90,3	62	29	46,8	23	37,1	7	11,3	2	3,2	1	1,6

noch: 13. Ergebnisse der kreisangehörigen Gemeinden

noch: 140 Rhein-Hunsrück-Kreis

Schl. Nr.	Gemeinde	Wahl	Wahlberechtigte	Wähler	Wahlbeteiligung	Gültige Stimmen	Von den gültigen Stimmen entfielen auf									
							SPD		CDU		F.D.P.		GRÜNE		Sonstige	
							Anzahl	%	Anzahl	%	Anz.	%	Anz.	%	Anz.	%
154	UNZENBERG	LW96W	316	220	69,6	212	87	41,0	69	32,5	36	17,0	20	9,4		
		LW96L	316	220	69,6	212	89	42,0	67	31,6	29	13,7	16	7,5	11	5,2
		LW91L	312	232	78,6	227	114	50,2	73	32,2	25	11,0	11	4,8	4	1,8
		BW94Z	329	246	77,6	241	95	39,4	96	39,8	29	12,0	12	5,0	9	3,7
159	WAHLENAU	LW96W	165	111	67,3	108	47	43,5	29	26,9	19	17,6	13	12,0		
		LW96L	165	111	67,3	108	47	43,5	29	26,9	18	16,7	12	11,1	2	1,9
		LW91L	117	88	75,2	84	41	48,8	23	27,4	12	14,3	8	9,5		
		BW94Z	162	117	74,5	115	42	36,5	39	33,9	15	13,0	14	12,2	5	4,3
163	WOMRATH	LW96W	187	148	79,1	142	46	32,4	33	23,2	48	33,8	15	10,6		
		LW96L	187	148	79,1	142	47	33,1	37	26,1	28	19,7	18	12,7	12	8,5
		LW91L	182	137	78,7	136	64	47,1	28	20,6	26	19,1	17	12,5	1	0,7
		BW94Z	198	166	85,1	163	55	33,7	48	29,4	36	22,1	21	12,9	3	1,8
164	WOPPENROTH	LW96W	232	152	65,5	146	57	39,0	45	30,8	39	26,7	5	3,4		
		LW96L	232	152	65,5	147	64	43,5	44	29,9	31	21,1	5	3,4	3	2,0
		LW91L	221	161	73,2	158	65	41,1	50	31,6	36	22,8	6	3,8	1	0,6
		BW94Z	229	162	76,4	159	72	45,3	49	30,8	28	17,6	8	5,0	2	1,3
165	WUERRICH	LW96W	124	87	70,2	79	40	50,6	8	10,1	23	29,1	8	10,1		
		LW96L	124	87	70,2	86	47	54,7	7	8,1	19	22,1	6	7,0	7	8,1
		LW91L	131	112	87,5	109	74	67,9	9	8,3	18	16,5	8	7,3		
		BW94Z	132	105	80,8	104	56	53,8	24	23,1	14	13,5	6	5,8	4	3,8
	ZUSAMMEN	LW96W	15 444	11 095	71,8	10 630	3 852	36,2	4 152	39,1	1 935	18,2	691	6,5		
		LW96L	15 444	11 095	71,8	10 750	3 984	37,1	4 169	38,8	1 425	13,3	650	6,0	522	4,9
		LW91L	12 985	9 483	77,0	9 296	4 345	46,7	3 112	33,5	1 024	11,0	603	6,5	212	2,3
		BW94Z	15 378	11 158	78,4	10 971	4 251	38,7	4 525	41,2	1 227	11,2	608	5,5	360	3,3
05 003	VG RHEINBOELLEN ARGENTHAL	LW96W	1 212	878	72,4	860	367	42,7	327	38,0	101	11,7	65	7,6		
		LW96L	1 212	878	72,4	868	356	41,0	298	34,3	109	12,6	61	7,0	44	5,1
		LW91L	1 193	878	77,1	867	397	45,8	318	36,7	88	10,1	46	5,3	18	2,1
		BW94Z	1 208	912	81,8	901	370	41,1	358	39,7	89	9,9	45	5,0	39	4,3
011	BENZWEILER	LW96W	156	131	84,0	127	24	18,9	83	65,4	13	10,2	7	5,5		
		LW96L	156	131	84,0	127	27	21,3	79	62,2	10	7,9	8	6,3	3	2,4
		LW91L	143	121	89,6	119	24	20,2	77	64,7	11	9,2	2	1,7	5	4,2
		BW94Z	149	102	86,4	102	23	22,5	68	66,7	6	5,9	4	3,9	1	1,0
027	DICHTELBACH	LW96W	445	328	73,7	319	148	46,4	119	37,3	28	8,8	24	7,5		
		LW96L	445	328	73,7	319	149	46,7	104	32,6	31	9,7	22	6,9	13	4,1
		LW91L	386	305	82,9	301	155	51,5	98	32,6	28	9,3	11	3,7	9	3,0
		BW94Z	412	313	85,8	304	148	48,7	101	33,2	28	9,2	13	4,3	14	4,6
035	ELLERN (HUNS RUECK)	LW96W	637	505	79,3	488	237	48,6	152	31,1	53	10,9	46	9,4		
		LW96L	637	505	79,3	490	236	48,2	137	28,0	57	11,6	50	10,2	10	2,0
		LW91L	626	441	79,2	440	269	61,1	109	24,8	41	9,3	19	4,3	2	0,5
		BW94Z	642	474	87,9	467	239	51,2	147	31,5	42	9,0	28	6,0	11	2,4
037	ERBACH	LW96W	188	180	95,7	171	22	12,9	139	81,3	6	3,5	4	2,3		
		LW96L	188	180	95,7	172	27	15,7	125	72,7	4	2,3	2	1,2	14	8,1
		LW91L	169	140	89,7	137	27	19,7	102	74,5	3	2,2	3	2,2	2	1,5
		BW94Z	187	161	98,8	158	29	18,4	113	71,5	3	1,9	5	3,2	8	5,1
068	KISSELBACH	LW96W	437	364	83,3	361	71	19,7	248	68,7	25	6,9	17	4,7		
		LW96L	437	364	83,3	363	65	17,9	230	63,4	28	7,7	19	5,2	21	5,8
		LW91L	431	349	87,7	338	63	18,6	239	70,7	19	5,6	11	3,3	6	1,8
		BW94Z	433	365	92,6	356	56	15,7	244	68,5	26	7,3	20	5,6	10	2,8
085	LIEBSHAUSEN	LW96W	319	255	79,9	248	68	27,4	157	63,3	9	3,6	14	5,6		
		LW96L	319	255	79,9	249	75	30,1	144	57,8	14	5,6	10	4,0	6	2,4
		LW91L	276	218	80,1	215	57	26,5	144	67,0	4	1,9	7	3,3	3	1,4
		BW94Z	306	247	89,2	244	60	24,6	159	65,2	10	4,1	12	4,9	3	1,2

noch : 13. Ergebnisse der kreisangehörigen Gemeinden

noch: 140 Rhein-Hunsrück-Kreis

Schl. Nr.	Gemeinde	Wahl	Wahlberechtigte	Wähler	Wahlbeteiligung	Gültige Stimmen	Von den gültigen Stimmen entfielen auf									
							SPD		CDU		F.D.P.		GRÜNE		Sonstige	
							Anzahl	%	Anzahl	%	Anz.	%	Anz.	%	Anz.	%
096	MOERSCHBACH	LW96W	259	206	79,5	205	99	48,3	55	26,8	34	16,6	17	8,3		
		LW96L	259	206	79,5	205	111	54,1	47	22,9	33	16,1	13	6,3	1	0,5
		LW91L	232	178	82,8	177	101	57,1	38	21,5	28	15,8	9	5,1	1	0,6
		BW94Z	235	179	84,4	177	87	49,2	56	31,6	27	15,3	4	2,3	3	1,7
125	RHEINBOELLEN	LW96W	2 612	1 957	74,9	1 907	692	36,3	997	52,3	114	6,0	104	5,5		
		LW96L	2 612	1 957	74,9	1 921	734	38,2	833	43,4	155	8,1	97	5,0	102	5,3
		LW91L	2 368	1 634	76,3	1 606	740	46,1	646	40,2	119	7,4	65	4,0	36	2,2
		BW94Z	2 491	1 730	82,3	1 698	691	40,7	759	44,7	115	6,8	67	3,9	66	3,9
127	RIESWEILER	LW96W	579	472	81,5	450	219	48,7	138	30,7	65	14,4	28	6,2		
		LW96L	579	472	81,5	456	210	46,1	125	27,4	70	15,4	29	6,4	22	4,8
		LW91L	578	430	79,8	429	228	53,1	125	29,1	49	11,4	24	5,6	3	0,7
		BW94Z	581	471	90,9	466	233	50,0	148	31,8	51	10,9	19	4,1	15	3,2
138	SCHNORBACH	LW96W	156	125	80,1	122	34	27,9	69	56,6	11	9,0	8	6,6		
		LW96L	156	125	80,1	124	39	31,5	64	51,6	10	8,1	8	6,5	3	2,4
		LW91L	141	117	86,0	117	34	29,1	59	50,4	11	9,4	10	8,5	3	2,6
		BW94Z	142	134	95,0	128	49	38,3	62	48,4	8	6,3	8	6,3	1	0,8
148	STEINBACH	LW96W	84	74	88,1	72	24	33,3	24	33,3	16	22,2	8	11,1		
		LW96L	84	74	88,1	72	26	36,1	24	33,3	10	13,9	7	9,7	5	6,9
		LW91L	76	63	87,5	63	25	39,7	23	36,5	10	15,9	4	6,3	1	1,6
		BW94Z	84	71	88,8	70	26	37,1	29	41,4	10	14,3	3	4,3	2	2,9
	ZUSAMMEN	LW96W	7 084	5 475	77,3	5 330	2 005	37,6	2 508	47,1	475	8,9	342	6,4		
		LW96L	7 084	5 475	77,3	5 366	2 055	38,3	2 210	41,2	531	9,9	326	6,1	244	4,5
		LW91L	6 619	4 874	79,5	4 809	2 120	44,1	1 978	41,1	411	8,5	211	4,4	89	1,9
		BW94Z	6 870	5 159	85,6	5 071	2 011	39,7	2 244	44,3	415	8,2	228	4,5	173	3,4
06	VG SANKT GOAR-OBERSWESEL															
025	DAMSCHIED	LW96W	478	406	84,9	389	93	23,9	259	66,6	21	5,4	16	4,1		
		LW96L	478	406	84,9	391	97	24,8	242	61,9	27	6,9	13	3,3	12	3,1
		LW91L	417	330	88,0	322	75	23,3	212	65,8	17	5,3	14	4,3	4	1,2
		BW94Z	466	383	89,9	374	76	20,3	263	70,3	23	6,1	6	1,6	6	1,6
080	LAUDERT	LW96W	306	266	86,9	262	76	29,0	156	59,5	10	3,8	20	7,6		
		LW96L	306	266	86,9	262	72	27,5	158	60,3	8	3,1	16	6,1	8	3,1
		LW91L	295	263	93,9	259	72	27,8	156	60,2	16	6,2	13	5,0	2	0,8
		BW94Z	303	241	90,3	240	66	27,5	147	61,3	14	5,8	13	5,4		
104	NIEDERBURG	LW96W	568	497	87,5	474	147	31,0	293	61,8	11	2,3	23	4,9		
		LW96L	568	497	87,5	479	143	29,9	279	58,2	24	5,0	23	4,8	10	2,1
		LW91L	558	468	89,8	456	144	31,6	271	59,4	19	4,2	18	3,9	4	0,9
		BW94Z	571	459	91,6	449	110	24,5	296	65,9	19	4,2	16	3,6	8	1,8
112	OBERWESEL,ST	LW96W	3 368	2 701	80,2	2 602	737	28,3	1 561	60,0	159	6,1	145	5,6		
		LW96L	3 368	2 701	80,2	2 636	741	28,1	1 444	54,8	218	8,3	151	5,7	82	3,1
		LW91L	3 536	2 439	79,9	2 405	730	30,4	1 278	53,1	192	8,0	153	6,4	52	2,2
		BW94Z	3 452	2 237	84,8	2 210	602	27,2	1 296	58,6	147	6,7	123	5,6	42	1,9
116	PERSCHIED	LW96W	243	206	84,8	200	39	19,5	132	66,0	9	4,5	20	10,0		
		LW96L	243	206	84,8	202	42	20,8	125	61,9	9	4,5	15	7,4	11	5,4
		LW91L	252	208	85,2	206	43	20,9	105	51,0	17	8,3	30	14,6	11	5,3
		BW94Z	248	193	91,0	193	27	14,0	133	68,9	13	6,7	14	7,3	6	3,1
133	SANKT GOAR,ST	LW96W	2 566	1 930	75,2	1 867	922	49,4	652	34,9	152	8,1	141	7,6		
		LW96L	2 566	1 930	75,2	1 885	914	48,5	590	31,3	194	10,3	128	6,8	59	3,1
		LW91L	2 538	1 728	77,0	1 710	919	53,7	525	30,7	155	9,1	90	5,3	21	1,2
		BW94Z	2 606	1 762	82,6	1 736	843	48,6	616	35,5	149	8,6	93	5,4	35	2,0

noch: 13. Ergebnisse der kreisangehörigen Gemeinden

noch: 140 Rhein-Hunsrück-Kreis

Schl. Nr.	Gemeinde	Wahl	Wahlberechtigte	Wähler	Wahlbeteiligung	Gültige Stimmen	Von den gültigen Stimmen entfielen auf									
							SPD		CDU		F.D.P.		GRÜNE		Sonstige	
							Anzahl	%	Anzahl	%	Anz.	%	Anz.	%	Anz.	%
161	WIEBELSHEIM	LW96W	326	263	80,7	255	91	35,7	146	57,3	7	2,7	11	4,3		
		LW96L	326	263	80,7	255	84	32,9	135	52,9	8	3,1	14	5,5	14	5,5
		LW91L	285	205	80,4	204	75	36,8	115	56,4	4	2,0	8	3,9	2	1,0
		BW94Z	319	246	85,1	243	76	31,3	144	59,3	8	3,3	11	4,5	4	1,6
	ZUSAMMEN	LW96W	7 855	6 269	79,8	6 049	2 105	34,8	3 199	52,9	369	6,1	376	6,2		
		LW96L	7 855	6 269	79,8	6 110	2 093	34,3	2 973	48,7	488	8,0	360	5,9	196	3,2
		LW91L	7 881	5 641	80,9	5 562	2 058	37,0	2 662	47,9	420	7,6	326	5,9	96	1,7
		BW94Z	7 965	5 521	85,4	5 445	1 800	33,1	2 895	53,2	373	6,9	276	5,1	101	1,9
07	VG SIMMERN/HUNSRUECK															
002	ALTWEIDELBACH	LW96W	181	137	75,7	132	52	39,4	32	24,2	39	29,5	9	6,8		
		LW96L	181	137	75,7	134	57	42,5	32	23,9	29	21,6	8	6,0	8	6,0
		LW91L	169	131	79,9	130	63	48,5	34	26,2	25	19,2	7	5,4	1	0,8
		BW94Z	173	140	83,3	138	61	44,2	33	23,9	27	19,6	10	7,2	7	5,1
008	BELGWEILER	LW96W	173	136	78,6	135	88	65,2	26	19,3	15	11,1	6	4,4		
		LW96L	173	136	78,6	136	90	66,2	25	18,4	12	8,8	6	4,4	3	2,2
		LW91L	164	130	85,5	129	81	62,8	28	21,7	10	7,8	9	7,0	1	0,8
		BW94Z	175	138	84,1	138	90	65,2	30	21,7	8	5,8	8	5,8	2	1,4
012	BERGENHAUSEN	LW96W	99	70	70,7	65	24	36,9	16	24,6	22	33,8	3	4,6		
		LW96L	99	70	70,7	64	25	39,1	16	25,0	15	23,4	4	6,3	4	6,3
		LW91L	100	74	74,7	73	38	52,1	22	30,1	9	12,3	2	2,7	2	2,7
		BW94Z	96	71	78,0	70	25	35,7	26	37,1	9	12,9	6	8,6	4	5,7
015	BIEBERN	LW96W	265	194	73,2	186	55	29,6	79	42,5	26	14,0	26	14,0		
		LW96L	265	194	73,2	186	56	30,1	80	43,0	22	11,8	19	10,2	9	4,8
		LW91L	239	182	78,8	181	62	34,3	76	42,0	19	10,5	16	8,8	8	4,4
		BW94Z	268	213	82,6	210	72	34,3	91	43,3	17	8,1	25	11,9	5	2,4
020	BUBACH	LW96W	227	198	87,2	192	93	48,4	53	27,6	28	14,6	18	9,4		
		LW96L	227	198	87,2	193	98	50,8	53	27,5	26	13,5	13	6,7	3	1,6
		LW91L	227	189	88,3	188	108	57,4	42	22,3	21	11,2	14	7,4	3	1,6
		BW94Z	220	174	90,6	173	88	50,9	50	28,9	16	9,2	12	6,9	7	4,0
023	BUDENBACH	LW96W	142	112	78,9	111	33	29,7	51	45,9	22	19,8	5	4,5		
		LW96L	142	112	78,9	110	35	31,8	48	43,6	22	20,0	5	4,5		
		LW91L	145	123	90,4	123	54	43,9	35	28,5	24	19,5	8	6,5	2	1,6
		BW94Z	145	113	90,4	110	37	33,6	46	41,8	17	15,5	8	7,3	2	1,8
039	FRONHOFEN	LW96W	166	115	69,3	111	15	13,5	77	69,4	10	9,0	9	8,1		
		LW96L	166	115	69,3	112	14	12,5	68	60,7	15	13,4	8	7,1	7	6,3
		LW91L	161	110	73,8	103	33	32,0	56	54,4	8	7,8	5	4,9	1	1,0
		BW94Z	162	114	76,5	114	23	20,2	73	64,0	5	4,4	8	7,0	5	4,4
056	HOLZBACH	LW96W	376	279	74,2	267	147	55,1	39	14,6	55	20,6	26	9,7		
		LW96L	376	279	74,2	275	140	50,9	30	10,9	53	19,3	20	7,3	32	11,6
		LW91L	356	259	75,5	254	158	62,2	37	14,6	36	14,2	20	7,9	3	1,2
		BW94Z	358	296	87,6	291	180	61,9	46	15,8	39	13,4	8	2,7	18	6,2
058	HORN	LW96W	288	245	85,1	238	77	32,4	24	10,1	124	52,1	13	5,5		
		LW96L	288	245	85,1	237	124	52,3	28	11,8	65	27,4	12	5,1	8	3,4
		LW91L	240	194	87,4	193	135	69,9	18	9,3	30	15,5	10	5,2		
		BW94Z	271	225	88,9	224	144	64,3	34	15,2	26	11,6	14	6,3	6	2,7
065	KEIDELHEIM	LW96W	207	165	79,7	163	69	42,3	42	25,8	33	20,2	19	11,7		
		LW96L	207	165	79,7	164	67	40,9	38	23,2	36	22,0	17	10,4	6	3,7
		LW91L	178	143	86,1	143	68	47,6	30	21,0	31	21,7	13	9,1	1	0,7
		BW94Z	208	154	81,5	153	65	42,5	41	26,8	28	18,3	15	9,8	4	2,6



noch: 13. Ergebnisse der kreisangehörigen Gemeinden

noch: 140 Rhein-Hunsrück-Kreis

Schl. Nr.	Gemeinde	Wahl	Wahlberechtigte	Wähler	Wahlbeteiligung	Gültige Stimmen	Von den gültigen Stimmen entfielen auf									
							SPD		CDU		F.D.P.		GRÜNE		Sonstige	
							Anzahl	%	Anzahl	%	Anz.	%	Anz.	%	Anz.	%
070	KLOSTERKUMBD	LW96W	204	155	76,0	145	66	45,5	42	29,0	29	20,0	8	5,5		
		LW96L	204	155	76,0	149	67	45,0	37	24,8	25	16,8	11	7,4	9	6,0
		LW91L	203	154	81,1	154	77	50,0	43	27,9	18	11,7	14	9,1	2	1,3
		BW94Z	205	162	83,5	161	77	47,8	52	32,3	19	11,8	9	5,6	4	2,5
076	KUELZ (HUNSRUECK)	LW96W	402	322	80,1	309	131	42,4	101	32,7	49	15,9	28	9,1		
		LW96L	402	322	80,1	310	129	41,6	99	31,9	47	15,2	27	8,7	8	2,6
		LW91L	387	308	82,8	301	143	47,5	76	25,2	51	16,9	29	9,6	2	0,7
		BW94Z	403	321	84,9	315	137	43,5	106	33,7	40	12,7	23	7,3	9	2,9
077	KUEMBDCHEN	LW96W	310	246	79,4	236	117	49,6	57	24,2	43	18,2	19	8,1		
		LW96L	310	246	79,4	242	117	48,3	43	17,8	43	17,8	17	7,0	22	9,1
		LW91L	337	259	83,0	258	141	54,7	51	19,8	41	15,9	20	7,8	5	1,9
		BW94Z	325	264	87,7	258	139	53,9	57	22,1	35	13,6	18	7,0	9	3,5
079	LAUBACH	LW96W	399	313	78,4	298	153	51,3	99	33,2	32	10,7	14	4,7		
		LW96L	399	313	78,4	300	151	50,3	94	31,3	30	10,0	16	5,3	9	3,0
		LW91L	329	259	82,2	256	139	54,3	71	27,7	25	9,8	18	7,0	3	1,2
		BW94Z	384	308	83,2	300	145	48,3	112	37,3	24	8,0	13	4,3	6	2,0
092	MENGERSCIED	LW96W	643	464	72,2	451	255	56,5	112	24,8	49	10,9	35	7,8		
		LW96L	643	464	72,2	460	241	52,4	100	21,7	53	11,5	25	5,4	41	8,9
		LW91L	646	490	79,4	486	277	57,0	128	26,3	39	8,0	26	5,3	16	3,3
		BW94Z	659	522	86,7	518	275	53,1	140	27,0	49	9,5	24	4,6	30	5,8
099	MUTTERSCHIED	LW96W	305	215	70,5	207	86	41,5	77	37,2	21	10,1	23	11,1		
		LW96L	305	215	70,5	208	82	39,4	74	35,6	22	10,6	18	8,7	12	5,8
		LW91L	298	205	71,9	197	93	47,2	65	33,0	13	6,6	24	12,2	2	1,0
		BW94Z	316	241	81,1	235	98	41,7	87	37,0	14	6,0	20	8,5	16	6,8
100	NANNHAUSEN	LW96W	366	282	77,0	270	106	39,3	124	45,9	19	7,0	21	7,8		
		LW96L	366	282	77,0	273	91	33,3	110	40,3	29	10,6	20	7,3	23	8,4
		LW91L	360	274	83,3	269	111	41,3	125	46,5	20	7,4	10	3,7	3	1,1
		BW94Z	377	268	82,7	264	99	37,5	112	42,4	17	6,4	24	9,1	12	4,5
101	NEUERKIRCH	LW96W	201	158	78,6	154	69	44,8	33	21,4	32	20,8	20	13,0		
		LW96L	201	158	78,6	155	62	40,0	28	18,1	42	27,1	16	10,3	7	4,5
		LW91L	185	143	83,1	141	78	55,3	24	17,0	25	17,7	12	8,5	2	1,4
		BW94Z	212	167	82,7	164	74	45,1	37	22,6	25	15,2	17	10,4	11	6,7
106	NIEDERKUMBD	LW96W	205	149	72,7	138	57	41,3	30	21,7	36	26,1	15	10,9		
		LW96L	205	149	72,7	142	61	43,0	32	22,5	30	21,1	13	9,2	6	4,2
		LW91L	182	128	75,7	128	64	50,0	38	29,7	19	14,8	6	4,7	1	0,8
		BW94Z	181	131	82,4	130	62	47,7	38	29,2	16	12,3	9	6,9	5	3,8
113	OHLWEILER	LW96W	269	198	73,6	186	96	51,6	53	28,5	25	13,4	12	6,5		
		LW96L	269	198	73,6	190	93	48,9	41	21,6	21	11,1	14	7,4	21	11,1
		LW91L	254	186	76,2	183	116	63,4	35	19,1	15	8,2	15	8,2	2	1,1
		BW94Z	264	203	83,5	201	109	54,2	55	27,4	16	8,0	17	8,5	4	2,0
115	OPPERTSHAUSEN	LW96W	89	73	82,0	70	39	55,7	22	31,4	4	5,7	5	7,1		
		LW96L	89	73	82,0	71	36	50,7	21	29,6	6	8,5	6	8,5	2	2,8
		LW91L	89	74	85,1	71	34	47,9	23	32,4	8	11,3	5	7,0	1	1,4
		BW94Z	87	72	90,0	72	39	54,2	22	30,6	4	5,6	5	6,9	2	2,8
118	PLEIZENHAUSEN	LW96W	162	122	75,3	113	26	23,0	57	50,4	22	19,5	8	7,1		
		LW96L	162	122	75,3	116	28	24,1	53	45,7	20	17,2	11	9,5	4	3,4
		LW91L	175	135	79,4	133	42	31,6	66	49,6	12	9,0	9	6,8	4	3,0
		BW94Z	166	122	81,3	121	30	24,8	67	55,4	10	8,3	10	8,3	4	3,3
119	RAVENGIERSBURG	LW96W	321	230	71,7	226	79	35,0	111	49,1	24	10,6	12	5,3		
		LW96L	321	230	71,7	227	86	37,9	97	42,7	24	10,6	16	7,0	4	1,8
		LW91L	294	199	74,8	197	82	41,6	79	40,1	20	10,2	14	7,1	2	1,0
		BW94Z	318	214	74,6	211	72	34,1	112	53,1	14	6,6	9	4,3	4	1,9

noch: 13. Ergebnisse der kreisangehörigen Gemeinden

noch: 140 Rhein-Hunsrück-Kreis

141 Rhein-Lahn-Kreis

Schl. Nr.	Gemeinde	Wahl	Wahlberechtigte	Wähler	Wahlbeteiligung	Gültige Stimmen	Von den gültigen Stimmen entfielen auf									
							SPD		CDU		F.D.P.		GRÜNE		Sonstige	
							Anzahl	%	Anzahl	%	Anz.	%	Anz.	%	Anz.	%
121	RAYERSCHIED	LW96W	91	77	84,6	77	22	28,6	36	46,8	13	16,9	6	7,8		
		LW96L	91	77	84,6	77	25	32,5	31	40,3	12	15,6	8	10,4	1	1,3
		LW91L	90	68	81,9	68	23	33,8	25	36,8	17	25,0	3	4,4		
		BW94Z	81	64	85,3	64	20	31,3	29	45,3	9	14,1	6	9,4		
123	REICH	LW96W	270	234	86,7	228	90	39,5	99	43,4	24	10,5	15	6,6		
		LW96L	270	234	86,7	230	86	37,4	98	42,6	22	9,6	16	7,0	8	3,5
		LW91L	247	201	84,5	194	83	42,8	79	40,7	16	8,2	12	6,2	4	2,1
		BW94Z	271	212	87,6	209	84	40,2	100	47,8	10	4,8	10	4,8	5	2,4
126	RIEGENROTH	LW96W	114	80	70,2	79	18	22,8	23	29,1	33	41,8	5	6,3		
		LW96L	114	80	70,2	79	24	30,4	24	30,4	22	27,8	4	5,1	5	6,3
		LW91L	130	92	74,8	91	40	44,0	27	29,7	14	15,4	10	11,0		
		BW94Z	122	99	83,9	99	29	29,3	39	39,4	20	20,2	6	6,1	5	5,1
134	SARGENROTH	LW96W	348	287	82,5	275	134	48,7	114	41,5	16	5,8	11	4,0		
		LW96L	348	287	82,5	277	130	46,9	108	39,0	19	6,9	14	5,1	6	2,2
		LW91L	343	283	86,8	282	134	47,5	113	40,1	18	6,4	16	5,7	1	0,4
		BW94Z	356	296	88,6	293	126	43,0	126	43,0	16	5,5	17	5,8	8	2,7
139	SCHOENBORN	LW96W	206	159	77,2	150	60	40,0	51	34,0	26	17,3	13	8,7		
		LW96L	206	159	77,2	152	58	38,2	43	28,3	29	19,1	15	9,9	7	4,6
		LW91L	179	133	78,2	130	66	50,8	29	22,3	17	13,1	16	12,3	2	1,5
		BW94Z	198	158	84,0	157	81	51,6	45	28,7	23	14,6	6	3,8	2	1,3
144	SIMMERN/HUNS RUECK,ST	LW96W	5 521	3 952	71,6	3 833	1 317	34,4	1 880	49,0	378	9,9	258	6,7		
		LW96L	5 521	3 952	71,6	3 861	1 276	33,0	1 770	45,8	431	11,2	241	6,2	143	3,7
		LW91L	4 963	3 396	76,4	3 352	1 368	40,8	1 399	41,7	316	9,4	217	6,5	52	1,6
		BW94Z	5 364	3 437	78,8	3 414	1 271	37,2	1 576	46,2	291	8,5	180	5,3	96	2,8
150	TIEFENBACH	LW96W	596	414	69,5	395	214	54,2	122	30,9	40	10,1	19	4,8		
		LW96L	596	414	69,5	403	215	53,3	112	27,8	32	7,9	11	2,7	33	8,2
		LW91L	564	433	82,5	429	250	58,3	131	30,5	28	6,5	13	3,0	7	1,6
		BW94Z	585	437	81,4	431	242	56,1	130	30,2	23	5,3	15	3,5	21	4,9
158	WAHLBACH	LW96W	141	120	85,1	117	46	39,3	21	17,9	41	35,0	9	7,7		
		LW96L	141	120	85,1	119	47	39,5	19	16,0	36	30,3	13	10,9	4	3,4
		LW91L	135	111	82,8	111	48	43,2	11	9,9	38	34,2	12	10,8	2	1,8
		BW94Z	143	115	84,6	114	51	44,7	23	20,2	26	22,8	11	9,6	3	2,6
166	WUESCHHEIM	LW96W	222	172	77,5	168	41	24,4	97	57,7	23	13,7	7	4,2		
		LW96L	222	172	77,5	169	38	22,5	94	55,6	23	13,6	7	4,1	7	4,1
		LW91L	178	140	85,4	138	31	22,5	97	70,3	4	2,9	5	3,6	1	0,7
		BW94Z	235	177	84,3	177	39	22,0	116	65,5	14	7,9	6	3,4	2	1,1
	ZUSAMMEN	LW96W	13 509	10 073	74,6	9 725	3 875	39,8	3 800	39,1	1 353	13,9	697	7,2		
		LW96L	13 509	10 073	74,6	9 821	3 849	39,2	3 546	36,1	1 313	13,4	651	6,6	462	4,7
		LW91L	12 547	9 206	79,3	9 086	4 240	46,7	3 113	34,3	987	10,9	610	6,7	136	1,5
		BW94Z	13 328	9 628	82,2	9 529	4 084	42,9	3 651	38,3	907	9,5	569	6,0	318	3,3
141	RHEIN-LAHN-KREIS	LW96W	14 765	10 393	70,4	10 122	4 532	44,8	4 373	43,2	512	5,1	539	5,3	166	1,6
		LW96L	14 765	10 393	70,4	10 212	4 403	43,1	4 068	39,8	777	7,6	580	5,7	384	3,8
		LW91L	14 888	9 900	74,0	9 813	4 799	48,9	3 719	37,9	539	5,5	506	5,2	250	2,5
		BW94Z	14 794	9 757	82,3	9 683	4 981	51,4	3 615	37,3	487	5,0	398	4,1	202	2,1
01	VG BAD EMS	LW96W	1 509	1 136	75,3	1 113	576	51,8	363	32,6	77	6,9	80	7,2	17	1,5
		LW96L	1 509	1 136	75,3	1 121	581	51,8	341	30,4	91	8,1	67	6,0	41	3,7
		LW91L	1 570	1 082	78,1	1 070	626	58,5	301	28,1	67	6,3	56	5,2	20	1,9
		BW94Z	1 529	954	78,5	945	530	56,1	308	32,6	41	4,3	41	4,3	25	2,6

noch: 13. Ergebnisse der kreisangehörigen Gemeinden

noch: 141 Rhein-Lahn-Kreis

Schl. Nr.	Gemeinde	Wahl	Wahlberechtigte		Wahlbeteiligung	Gültige Stimmen	Von den gültigen Stimmen entfielen auf											
			Anzahl	%			SPD		CDU		F.D.P.		GRÜNE		Sonstige			
					Anzahl	%	Anzahl	%	Anz.	%	Anz.	%	Anz.	%	Anz.	%		
006	BAD EMS,ST	LW96W	7 631	4 888	64,1	4 773	1 964	41,1	1 933	40,5	443	9,3	340	7,1	93	1,9		
		LW96L	7 631	4 888	64,1	4 819	1 989	41,3	1 835	38,1	512	10,6	254	5,3	229	4,8		
		LW91L	8 071	4 594	65,2	4 532	2 174	48,0	1 650	36,4	301	6,6	255	5,6	152	3,4		
		BW94Z	7 750	4 421	71,5	4 380	2 044	46,7	1 715	39,2	293	6,7	166	3,8	162	3,7		
008	BECHELN	LW96W	542	438	80,8	427	224	52,5	153	35,8	31	7,3	16	3,7	3	0,7		
		LW96L	542	438	80,8	435	221	50,8	144	33,1	33	7,6	16	3,7	21	4,8		
		LW91L	541	424	86,4	423	236	55,8	142	33,6	27	6,4	14	3,3	4	0,9		
		BW94Z	554	413	87,5	413	231	55,9	138	33,4	24	5,8	13	3,1	7	1,7		
025	DAUSENAU	LW96W	1 117	836	74,8	809	420	51,9	279	34,5	41	5,1	55	6,8	14	1,7		
		LW96L	1 117	836	74,8	818	415	50,7	272	33,3	54	6,6	48	5,9	29	3,5		
		LW91L	1 118	773	76,3	766	415	54,2	234	30,5	50	6,5	46	6,0	21	2,7		
		BW94Z	1 140	799	81,6	793	416	52,5	291	36,7	38	4,8	29	3,7	19	2,4		
041	FACHBACH	LW96W	1 081	761	70,4	741	311	42,0	299	40,4	58	7,8	64	8,6	9	1,2		
		LW96L	1 081	761	70,4	745	298	40,0	277	37,2	72	9,7	64	8,6	34	4,6		
		LW91L	1 084	772	76,1	762	365	47,9	277	36,4	44	5,8	52	6,8	24	3,1		
		BW94Z	1 090	753	85,2	751	354	47,1	290	38,6	31	4,1	53	7,1	23	3,1		
044	FRUECHT	LW96W	507	376	74,2	370	195	52,7	109	29,5	23	6,2	39	10,5	4	1,1		
		LW96L	507	376	74,2	373	190	50,9	99	26,5	33	8,8	38	10,2	13	3,5		
		LW91L	464	351	84,6	348	178	51,1	106	30,5	20	5,7	36	10,3	8	2,3		
		BW94Z	488	344	86,0	342	178	52,0	112	32,7	21	6,1	26	7,6	5	1,5		
071	KEMMENAU	LW96W	394	316	80,2	313	115	36,7	129	41,2	21	6,7	39	12,5	9	2,9		
		LW96L	394	316	80,2	313	121	38,7	111	35,5	36	11,5	29	9,3	16	5,1		
		LW91L	376	265	79,1	263	137	52,1	75	28,5	18	6,8	30	11,4	3	1,1		
		BW94Z	387	263	87,4	262	145	55,3	80	30,5	20	7,6	12	4,6	5	1,9		
086	MIELLEN	LW96W	342	237	69,3	235	142	60,4	83	35,3	4	1,7	6	2,6				
		LW96L	342	237	69,3	233	134	57,5	73	31,3	10	4,3	8	3,4	8	3,4		
		LW91L	343	265	81,3	265	155	58,5	91	34,3	4	1,5	12	4,5	3	1,1		
		BW94Z	359	264	88,3	261	157	60,2	87	33,3	4	1,5	6	2,3	7	2,7		
098	NIEVERN	LW96W	855	682	79,8	662	290	43,8	282	42,6	39	5,9	44	6,6	7	1,1		
		LW96L	855	682	79,8	673	306	45,5	267	39,7	49	7,3	36	5,3	15	2,2		
		LW91L	859	634	80,5	628	292	46,5	253	40,3	37	5,9	38	6,1	8	1,3		
		BW94Z	861	614	87,1	612	281	45,9	273	44,6	29	4,7	20	3,3	9	1,5		
	ZUSAMMEN	LW96W	13 978	9 670	69,2	9 443	4 237	44,9	3 630	38,4	737	7,8	683	7,2	156	1,7		
		LW96L	13 978	9 670	69,2	9 530	4 255	44,6	3 419	35,9	890	9,3	560	5,9	406	4,3		
		LW91L	14 426	9 160	71,5	9 057	4 578	50,5	3 129	34,5	568	6,3	539	6,0	243	2,7		
		BW94Z	14 158	8 825	77,1	8 759	4 336	49,5	3 294	37,6	501	5,7	366	4,2	262	3,0		
02	VG BRAUBACH	501	BRAUBACH,ST	LW96W	2 671	1 960	73,4	1 888	1 061	56,2	599	31,7	120	6,4	82	4,3	26	1,4
				LW96L	2 671	1 960	73,4	1 913	1 000	52,3	580	30,3	154	8,1	104	5,4	75	3,9
				LW91L	2 813	1 985	77,6	1 964	1 083	55,1	605	30,8	130	6,6	98	5,0	48	2,4
				BW94Z	2 733	1 926	83,2	1 917	1 062	55,4	625	32,6	107	5,6	73	3,8	50	2,6
023	DACHSENHAUSEN	LW96W	795	624	78,5	605	358	59,2	185	30,6	33	5,5	24	4,0	5	0,8		
		LW96L	795	624	78,5	602	334	55,5	170	28,2	61	10,1	22	3,7	15	2,5		
		LW91L	757	585	83,0	578	347	60,0	170	29,4	32	5,5	21	3,6	8	1,4		
		BW94Z	794	611	86,3	605	363	60,0	185	30,6	28	4,6	20	3,3	9	1,5		
042	FILSEN	LW96W	444	368	82,9	357	210	58,8	124	34,7	7	2,0	11	3,1	5	1,4		
		LW96L	444	368	82,9	357	187	52,4	127	35,6	22	6,2	12	3,4	9	2,5		
		LW91L	413	294	83,8	286	152	53,1	112	39,2	9	3,1	5	1,7	8	2,8		
		BW94Z	437	333	90,5	330	159	48,2	143	43,3	9	2,7	9	2,7	10	3,0		

noch : 13. Ergebnisse der kreisangehörigen Gemeinden

noch: 141 Rhein-Lahn-Kreis

Schl. Nr.	Gemeinde	Wahl	Wahlberechtigte	Wähler	Wahlbeteiligung	Gültige Stimmen	Von den gültigen Stimmen entfielen auf									
							SPD		CDU		F.D.P.		GRÜNE		Sonstige	
							Anzahl	%	Anzahl	%	Anz.	%	Anz.	%	Anz.	%
066	KAMP-BORNHOFEN	LW96W	1 346	1 067	79,3	1 044	722	69,2	277	26,5	27	2,6	14	1,3	4	0,4
		LW96L	1 346	1 067	79,3	1 047	565	54,0	354	33,8	61	5,8	36	3,4	31	3,0
		LW91L	1 449	1 006	78,0	994	479	48,2	419	42,2	24	2,4	53	5,3	19	1,9
		BW94Z	1 407	910	80,2	892	429	48,1	393	44,1	39	4,4	18	2,0	13	1,5
108	OSTERSPAI	LW96W	1 075	856	79,6	838	432	51,6	349	41,6	24	2,9	28	3,3	5	0,6
		LW96L	1 075	856	79,6	836	377	45,1	336	40,2	70	8,4	32	3,8	21	2,5
		LW91L	1 059	730	78,8	721	355	49,2	289	40,1	31	4,3	35	4,9	11	1,5
		BW94Z	1 078	749	87,9	743	335	45,1	345	46,4	30	4,0	17	2,3	16	2,2
	ZUSAMMEN	LW96W	6 331	4 875	77,0	4 732	2 783	58,8	1 534	32,4	211	4,5	159	3,4	45	1,0
		LW96L	6 331	4 875	77,0	4 755	2 463	51,8	1 567	33,0	368	7,7	206	4,3	151	3,2
		LW91L	6 491	4 600	78,9	4 543	2 416	53,2	1 595	35,1	226	5,0	212	4,7	94	2,1
		BW94Z	6 449	4 529	84,2	4 487	2 348	52,3	1 691	37,7	213	4,7	137	3,1	98	2,2
03	VG DIEZ															
002	ALTENDIEZ	LW96W	1 769	1 274	72,0	1 241	638	51,4	451	36,3	60	4,8	92	7,4		
		LW96L	1 769	1 274	72,0	1 250	604	48,3	424	33,9	71	5,7	101	8,1	50	4,0
		LW91L	1 703	1 227	78,2	1 214	648	53,4	435	35,8	48	4,0	73	6,0	10	0,8
		BW94Z	1 754	1 274	83,8	1 265	648	51,2	447	35,3	67	5,3	70	5,5	33	2,6
005	AULL	LW96W	330	226	68,5	222	124	55,9	68	30,6	15	6,8	15	6,8		
		LW96L	330	226	68,5	222	117	52,7	67	30,2	19	8,6	14	6,3	5	2,3
		LW91L	347	218	70,6	215	132	61,4	71	33,0	2	0,9	8	3,7	2	0,9
		BW94Z	343	217	77,0	213	121	56,8	62	29,1	16	7,5	8	3,8	6	2,8
503	BALDUINSTEIN	LW96W	502	365	72,7	352	112	31,8	188	53,4	25	7,1	27	7,7		
		LW96L	502	365	72,7	360	108	30,0	180	50,0	31	8,6	28	7,8	13	3,6
		LW91L	514	348	78,6	340	132	38,8	176	51,8	19	5,6	12	3,5	1	0,3
		BW94Z	495	347	87,2	343	120	35,0	182	53,1	20	5,8	18	5,2	3	0,9
014	BIRLENBACH	LW96W	1 170	827	70,7	808	411	50,9	274	33,9	53	6,6	70	8,7		
		LW96L	1 170	827	70,7	815	377	46,3	259	31,8	70	8,6	68	8,3	41	5,0
		LW91L	1 105	741	73,1	733	390	53,2	229	31,2	54	7,4	45	6,1	15	2,0
		BW94Z	1 133	831	83,3	817	398	48,7	275	33,7	54	6,6	58	7,1	32	3,9
021	CHARLOTTEBERG	LW96W	139	97	69,8	94	51	54,3	31	33,0	2	2,1	10	10,6		
		LW96L	139	97	69,8	97	52	53,6	29	29,9	7	7,2	8	8,2	1	1,0
		LW91L	121	84	75,0	84	50	59,5	23	27,4	7	8,3	4	4,8		
		BW94Z	134	96	80,0	95	45	47,4	31	32,6	10	10,5	7	7,4	2	2,1
022	GRAMBERG	LW96W	409	303	74,1	294	151	51,4	96	32,7	19	6,5	28	9,5		
		LW96L	409	303	74,1	298	149	50,0	93	31,2	22	7,4	19	6,4	15	5,0
		LW91L	415	310	78,9	308	181	58,8	83	26,9	18	5,8	11	3,6	15	4,9
		BW94Z	418	313	83,7	311	159	51,1	96	30,9	24	7,7	15	4,8	17	5,5
029	DIEZ,ST	LW96W	7 505	4 418	58,9	4 289	1 667	38,9	1 807	42,1	393	9,2	422	9,8		
		LW96L	7 505	4 418	58,9	4 331	1 568	36,2	1 629	37,6	507	11,7	390	9,0	237	5,5
		LW91L	7 105	3 962	62,1	3 919	1 789	45,6	1 432	36,5	364	9,3	252	6,4	82	2,1
		BW94Z	7 550	4 532	72,3	4 498	1 897	42,2	1 743	38,8	420	9,3	281	6,2	157	3,5
030	DOERNBERG	LW96W	407	283	69,5	277	164	59,2	79	28,5	14	5,1	20	7,2		
		LW96L	407	283	69,5	281	160	56,9	72	25,6	18	6,4	13	4,6	18	6,4
		LW91L	375	278	77,9	274	184	67,2	66	24,1	10	3,6	9	3,3	5	1,8
		BW94Z	395	278	80,1	278	164	59,0	76	27,3	13	4,7	11	4,0	14	5,0
038	EPPENROD	LW96W	471	313	66,5	303	169	55,8	92	30,4	22	7,3	20	6,6		
		LW96L	471	313	66,5	301	157	52,2	81	26,9	25	8,3	18	6,0	20	6,6
		LW91L	433	291	69,8	288	170	59,0	83	28,8	16	5,6	16	5,6	3	1,0
		BW94Z	451	326	80,1	319	182	50,8	115	36,1	17	5,3	18	5,6	7	2,2

noch : 13. Ergebnisse der kreisangehörigen Gemeinden

noch: 141 Rhein-Lahn-Kreis

Schl. Nr.	Gemeinde	Wahl	Wahlberechtigte	Wähler	Wahlbeteiligung	Gültige Stimmen	Von den gültigen Stimmen entfielen auf									
							SPD		CDU		F.D.P.		GRÜNE		Sonstige	
							Anzahl	%	Anzahl	%	Anz.	%	Anz.	%	Anz.	%
045	GEILNAU	LW96W	316	271	85,8	263	219	83,3	28	10,6	9	3,4	7	2,7		
		LW96L	316	271	85,8	264	214	81,1	27	10,2	7	2,7	11	4,2	5	1,9
		LW91L	326	273	88,3	271	224	82,7	23	8,5	7	2,6	16	5,9	1	0,4
		BW94Z	333	280	92,7	278	221	79,5	33	11,9	8	2,9	12	4,3	4	1,4
049	GUECKINGEN	LW96W	626	414	66,1	398	169	42,5	165	41,5	34	8,5	30	7,5		
		LW96L	626	414	66,1	405	163	40,2	150	37,0	45	11,1	26	6,4	21	5,2
		LW91L	565	377	74,1	372	174	46,8	143	38,4	25	6,7	17	4,6	13	3,5
		BW94Z	630	457	84,8	453	174	38,4	207	45,7	41	9,1	16	3,5	15	3,3
052	HAMBACH	LW96W	347	191	55,0	186	83	44,6	77	41,4	8	4,3	18	9,7		
		LW96L	347	191	55,0	188	79	42,0	77	41,0	12	6,4	16	8,5	4	2,1
		LW91L	307	183	62,5	182	94	51,6	70	38,5	7	3,8	8	4,4	3	1,6
		BW94Z	332	230	77,7	229	87	38,0	102	44,5	17	7,4	15	6,6	8	3,5
053	HEISTENBACH	LW96W	795	488	61,4	480	260	54,2	159	33,1	25	5,2	36	7,5		
		LW96L	795	488	61,4	480	253	52,7	137	28,5	38	7,9	43	9,0	9	1,9
		LW91L	760	508	70,0	499	296	59,3	132	26,5	34	6,8	35	7,0	2	0,4
		BW94Z	783	498	77,7	497	267	53,7	159	32,0	40	8,0	29	5,8	2	0,4
057	HIRSCHBERG	LW96W	336	225	67,0	217	123	56,7	67	30,9	13	6,0	14	6,5		
		LW96L	336	225	67,0	222	122	55,0	64	28,8	19	8,6	10	4,5	7	3,2
		LW91L	338	226	72,0	221	109	49,3	85	38,5	12	5,4	11	5,0	4	1,8
		BW94Z	344	237	80,3	234	136	58,1	76	32,5	12	5,1	5	2,1	5	2,1
059	HOLZAPPEL	LW96W	893	605	67,7	583	288	49,4	226	38,8	37	6,3	32	5,5		
		LW96L	893	605	67,7	590	275	46,6	208	35,3	63	10,7	24	4,1	20	3,4
		LW91L	845	564	71,8	560	269	48,0	204	36,4	43	7,7	31	5,5	13	2,3
		BW94Z	886	611	79,8	607	313	51,6	219	36,1	36	5,9	26	4,3	13	2,1
061	HOLZHEIM	LW96W	662	429	64,8	411	234	56,9	135	32,8	27	6,6	15	3,6		
		LW96L	662	429	64,8	413	210	50,8	122	29,5	37	9,0	17	4,1	27	6,5
		LW91L	603	391	71,6	383	199	52,0	136	35,5	25	6,5	14	3,7	9	2,3
		BW94Z	645	456	80,3	452	201	44,5	191	42,3	26	5,8	15	3,3	19	4,2
062	HORHAUSEN	LW96W	259	191	73,7	185	87	47,0	59	31,9	12	6,5	27	14,6		
		LW96L	259	191	73,7	185	86	46,5	58	31,4	15	8,1	17	9,2	9	4,9
		LW91L	268	193	77,2	192	101	52,6	57	29,7	18	9,4	15	7,8	1	0,5
		BW94Z	264	184	81,4	183	100	54,6	63	34,4	11	6,0	5	2,7	4	2,2
064	ISSELBACH	LW96W	300	162	54,0	158	76	48,1	48	30,4	19	12,0	15	9,5		
		LW96L	300	162	54,0	161	71	44,1	44	27,3	21	13,0	14	8,7	11	6,8
		LW91L	270	145	55,8	144	88	61,1	45	31,3	8	5,6	2	1,4	1	0,7
		BW94Z	297	203	73,3	200	107	53,5	70	35,0	13	6,5	3	1,5	7	3,5
076	LANGENSCHIED	LW96W	443	362	81,7	347	175	50,4	127	36,6	17	4,9	28	8,1		
		LW96L	443	362	81,7	355	180	50,7	118	33,2	23	6,5	24	6,8	10	2,8
		LW91L	450	329	78,9	325	180	55,4	109	33,5	12	3,7	20	6,2	4	1,2
		BW94Z	444	312	87,6	310	161	51,9	118	38,1	16	5,2	12	3,9	3	1,0
077	LAURENBURG	LW96W	328	217	66,2	202	103	51,0	71	35,1	18	8,9	10	5,0		
		LW96L	328	217	66,2	208	97	46,6	66	31,7	19	9,1	9	4,3	17	8,2
		LW91L	287	216	80,3	212	129	60,8	53	25,0	16	7,5	7	3,3	7	3,3
		BW94Z	335	214	73,3	205	113	55,1	59	28,8	15	7,3	6	2,9	12	5,9
124	SCHEIDT	LW96W	266	179	67,3	173	102	59,0	39	22,5	9	5,2	23	13,3		
		LW96L	266	179	67,3	177	92	52,0	36	20,3	16	9,0	22	12,4	11	6,2
		LW91L	248	181	77,0	178	108	60,7	39	21,9	10	5,6	15	8,4	6	3,4
		BW94Z	264	210	82,7	209	121	57,9	47	22,5	9	4,3	22	10,5	10	4,8
130	STEINSBERG	LW96W	188	159	84,6	147	77	52,4	48	32,7	2	1,4	20	13,6		
		LW96L	188	159	84,6	152	74	48,7	45	29,6	8	5,3	15	9,9	10	6,6
		LW91L	173	139	82,2	137	67	48,9	45	32,8	2	1,5	19	13,9	4	2,9
		BW94Z	176	152	95,6	152	74	48,7	53	34,9	6	3,9	14	9,2	5	3,3

noch : 13. Ergebnisse der kreisangehörigen Gemeinden

noch: 141 Rhein-Lahn-Kreis

Schl. Nr.	Gemeinde	Wahl	Wahlberechtigte	Wähler	Wahlbeteiligung	Gültige Stimmen	Von den gültigen Stimmen entfielen auf									
							SPD		CDU		F.D.P.		GRÜNE		Sonstige	
							Anzahl	%	Anzahl	%	Anz.	%	Anz.	%	Anz.	%
133	WASENBACH	LW96W	257	191	74,3	182	121	66,5	51	28,0	5	2,7	5	2,7		
		LW96L	257	191	74,3	188	115	61,2	45	23,9	7	3,7	2	1,1	19	10,1
		LW91L	238	181	80,4	181	127	70,2	41	22,7	6	3,3	5	2,8	2	1,1
		BW94Z	248	201	88,9	200	117	58,5	50	25,0	16	8,0	7	3,5	10	5,0
	ZUSAMMEN	LW96W	18 718	12 190	65,1	11 812	5 604	47,4	4 386	37,1	838	7,1	984	8,3		
		LW96L	18 718	12 190	65,1	11 943	5 323	44,6	4 031	33,8	1 100	9,2	909	7,6	580	4,9
		LW91L	17 796	11 365	69,7	11 232	5 841	52,0	3 780	33,7	763	6,8	645	5,7	203	1,8
		BW94Z	18 654	12 459	78,3	12 348	5 906	47,8	4 474	36,2	907	7,3	673	5,5	388	3,1
04 020	VG HAHNSTAETTEN BURGSCHWALBACH	LW96W	909	631	69,4	614	363	59,1	164	26,7	26	4,2	61	9,9		
		LW96L	909	631	69,4	622	355	57,1	152	24,4	31	5,0	57	9,2	27	4,3
		LW91L	912	624	72,4	620	391	63,1	158	25,5	34	5,5	23	3,7	14	2,3
		BW94Z	930	634	80,3	630	383	60,8	159	25,2	28	4,4	41	6,5	19	3,0
043	FLACHT	LW96W	846	592	70,0	580	326	56,2	175	30,2	33	5,7	46	7,9		
		LW96L	846	592	70,0	583	305	52,3	163	28,0	42	7,2	51	8,7	22	3,8
		LW91L	805	577	73,8	569	325	57,1	168	29,5	30	5,3	39	6,9	7	1,2
		BW94Z	821	613	82,5	608	314	51,6	205	33,7	34	5,6	36	5,9	19	3,1
051	HAHNSTAETTEN	LW96W	2 108	1 409	66,8	1 347	645	47,9	469	34,8	135	10,0	98	7,3		
		LW96L	2 108	1 409	66,8	1 377	609	44,2	433	31,4	175	12,7	90	6,5	70	5,1
		LW91L	2 103	1 352	69,7	1 333	645	48,4	475	35,6	104	7,8	76	5,7	33	2,5
		BW94Z	2 132	1 449	79,7	1 432	632	44,1	539	37,6	136	9,5	77	5,4	48	3,4
065	KALTENHOLZHAUSEN	LW96W	425	295	69,4	285	152	53,3	97	34,0	12	4,2	24	8,4		
		LW96L	425	295	69,4	288	145	50,3	95	33,0	14	4,9	20	6,9	14	4,9
		LW91L	411	263	68,1	263	146	55,5	75	28,5	13	4,9	26	9,9	3	1,1
		BW94Z	436	288	80,2	285	158	55,4	76	26,7	19	6,7	23	8,1	9	3,2
081	LOHRHEIM	LW96W	403	299	74,2	291	186	63,9	81	27,8	5	1,7	19	6,5		
		LW96L	403	299	74,2	297	172	57,9	73	24,6	15	5,1	29	9,8	8	2,7
		LW91L	403	314	82,6	310	190	61,3	81	26,1	13	4,2	25	8,1	1	0,3
		BW94Z	401	320	87,7	319	188	58,9	103	32,3	10	3,1	14	4,4	4	1,3
089	MUDERSHAUSEN	LW96W	311	241	77,5	230	123	53,5	71	30,9	16	7,0	20	8,7		
		LW96L	311	241	77,5	234	105	44,9	59	25,2	27	11,5	24	10,3	19	8,1
		LW91L	291	224	80,0	221	126	57,0	61	27,6	19	8,6	9	4,1	6	2,7
		BW94Z	302	230	84,9	226	121	53,5	68	30,1	19	8,4	6	2,7	12	5,3
093	NETZBACH	LW96W	253	184	72,7	173	82	47,4	58	33,5	10	5,8	23	13,3		
		LW96L	253	184	72,7	178	76	42,7	56	31,5	15	8,4	23	12,9	8	4,5
		LW91L	259	190	78,8	189	89	47,1	58	30,7	12	6,3	28	14,8	2	1,1
		BW94Z	256	185	83,3	183	73	39,9	64	35,0	17	9,3	20	10,9	9	4,9
095	NIEDERNEISEN	LW96W	1 122	769	68,5	744	341	45,8	300	40,3	31	4,2	72	9,7		
		LW96L	1 122	769	68,5	752	321	42,7	275	36,6	47	6,3	66	8,8	43	5,7
		LW91L	1 127	785	74,4	772	392	50,8	275	35,6	32	4,1	55	7,1	18	2,3
		BW94Z	1 102	792	82,0	786	352	44,8	314	39,9	47	6,0	53	6,7	20	2,5
102	OBERNEISEN	LW96W	603	466	77,3	451	282	62,5	114	25,3	23	5,1	32	7,1		
		LW96L	603	466	77,3	449	261	58,1	105	23,4	26	5,8	40	8,9	17	3,8
		LW91L	571	444	81,2	436	254	58,3	110	25,2	29	6,7	35	8,0	8	1,8
		BW94Z	591	451	87,7	443	258	58,2	116	26,2	33	7,4	26	5,9	10	2,3
125	SCHIESHEIM	LW96W	200	143	71,5	141	74	52,5	52	36,9	5	3,5	10	7,1		
		LW96L	200	143	71,5	142	70	49,3	52	36,6	7	4,9	8	5,6	5	3,5
		LW91L	194	133	76,9	133	83	62,4	39	29,3	4	3,0	6	4,5	1	0,8
		BW94Z	200	151	83,9	150	87	58,0	39	26,0	11	7,3	7	4,7	6	4,0
	ZUSAMMEN	LW96W	7 180	5 029	70,0	4 856	2 574	53,0	1 581	32,6	296	6,1	405	8,3		
		LW96L	7 180	5 029	70,0	4 922	2 419	49,1	1 463	29,7	399	8,1	408	8,3	233	4,7
		LW91L	7 076	4 906	73,8	4 846	2 641	54,5	1 500	31,0	290	6,0	322	6,6	93	1,9
		BW94Z	7 171	5 113	82,1	5 062	2 586	50,7	1 683	33,2	354	7,0	303	6,0	156	3,1

noch: 13. Ergebnisse der kreisangehörigen Gemeinden

noch: 141 Rhein-Lahn-Kreis

Schl. Nr.	Gemeinde	Wahl	Wahlberechtigte	Wähler	Wahlbeteiligung	Gültige Stimmen	Von den gültigen Stimmen entfielen auf										
							SPD		CDU		F.D.P.		GRÜNE		Sonstige		
							Anzahl	%	Anzahl	%	Anz.	%	Anz.	%	Anz.	%	
05	VG KATZENELNBOGEN																
001	ALLENDORF	LW96W	461	354	76,8	348	243	69,8	85	24,4	3	0,9	17	4,9			
		LW96L	461	354	76,8	348	234	67,2	64	18,4	9	2,6	29	8,3	12	3,4	
		LW91L	453	347	80,7	344	243	70,6	63	18,3	14	4,1	17	4,9	7	2,0	
		BW94Z	454	351	87,1	347	235	67,7	76	21,9	14	4,0	17	4,9	5	1,4	
010	BERGHAUSEN	LW96W	213	153	71,8	145	63	43,4	61	42,1	9	6,2	12	8,3			
		LW96L	213	153	71,8	146	60	41,1	52	35,6	16	11,0	14	9,6	4	2,7	
		LW91L	182	132	76,3	131	50	38,2	55	42,0	11	8,4	11	8,4	4	3,1	
		BW94Z	206	159	86,9	156	69	44,2	68	43,6	4	2,6	12	7,7	3	1,9	
011	BERNDROTH	LW96W	290	210	72,4	205	103	50,2	73	35,6	9	4,4	20	9,8			
		LW96L	290	210	72,4	207	106	51,2	70	33,8	11	5,3	14	6,8	6	2,9	
		LW91L	287	209	74,9	208	110	52,9	81	38,9	6	2,9	10	4,8	1	0,5	
		BW94Z	294	222	81,6	221	105	47,5	92	41,6	9	4,1	12	5,4	3	1,4	
013	BIEBRICH	LW96W	283	223	78,8	219	125	57,1	78	35,6	6	2,7	10	4,6			
		LW96L	283	223	78,8	220	121	55,0	67	30,5	13	5,9	11	5,0	8	3,6	
		LW91L	289	241	84,9	240	156	65,0	68	28,3	7	2,9	6	2,5	3	1,3	
		BW94Z	284	223	89,2	220	120	54,5	74	33,6	8	3,6	12	5,5	6	2,7	
018	BREMBERG	LW96W	241	168	69,7	166	91	54,8	61	36,7	6	3,6	8	4,8			
		LW96L	241	168	69,7	166	92	55,4	51	30,7	12	7,2	8	4,8	3	1,8	
		LW91L	237	170	73,9	165	90	54,5	55	33,3	4	2,4	11	6,7	5	3,0	
		BW94Z	253	203	81,9	199	101	50,8	74	37,2	11	5,5	10	5,0	3	1,5	
032	DOERSDORF	LW96W	290	188	64,8	180	70	38,9	84	46,7	7	3,9	19	10,6			
		LW96L	290	188	64,8	183	71	38,8	65	35,5	18	9,8	19	10,4	10	5,5	
		LW91L	257	167	67,3	167	80	47,9	62	37,1	10	6,0	11	6,6	4	2,4	
		BW94Z	287	211	77,3	208	101	48,6	65	31,3	23	11,1	9	4,3	10	4,8	
034	EBERTSHAUSEN	LW96W	94	70	74,5	67	17	25,4	44	65,7	4	6,0	2	3,0			
		LW96L	94	70	74,5	69	11	15,9	38	55,1	12	17,4	5	7,2	3	4,3	
		LW91L	97	56	59,6	55	13	23,6	36	65,5	4	7,3	2	3,6			
		BW94Z	95	69	75,0	69	10	14,5	41	59,4	14	20,3	3	4,3	1	1,4	
036	EISIGHOFEN	LW96W	208	149	71,6	142	68	47,9	55	38,7	7	4,9	12	8,5			
		LW96L	208	149	71,6	145	60	41,4	43	29,7	9	6,2	12	8,3	21	14,5	
		LW91L	174	131	76,2	127	57	44,9	46	36,2	5	3,9	8	6,3	11	8,7	
		BW94Z	185	143	79,9	142	48	33,8	66	46,5	5	3,5	6	4,2	17	12,0	
039	ERGESHAUSEN	LW96W	80	70	87,5	67	24	35,8	32	47,8	5	7,5	6	9,0			
		LW96L	80	70	87,5	68	24	35,3	32	47,1	5	7,4	4	5,9	3	4,4	
		LW91L	74	63	95,5	63	21	33,3	30	47,6	3	4,8	8	12,7	1	1,6	
		BW94Z	82	64	94,1	64	25	39,1	23	35,9	7	10,9	9	14,1			
050	GUTENACKER	LW96W	296	227	76,7	224	124	55,4	84	37,5	6	2,7	10	4,5			
		LW96L	296	227	76,7	224	126	56,3	72	32,1	10	4,5	13	5,8	3	1,3	
		LW91L	276	221	80,7	220	122	55,5	84	38,2	7	3,2	3	1,4	4	1,8	
		BW94Z	282	250	92,3	248	138	55,6	90	36,3	8	3,2	9	3,6	3	1,2	
054	HEROLD	LW96W	283	232	82,0	227	93	41,0	84	37,0	16	7,0	34	15,0			
		LW96L	283	232	82,0	230	87	37,8	86	37,4	20	8,7	31	13,5	6	2,6	
		LW91L	263	205	83,7	205	82	40,0	87	42,4	11	5,4	21	10,2	4	2,0	
		BW94Z	283	225	86,2	225	87	38,7	101	44,9	7	3,1	21	9,3	9	4,0	
068	KATZENELNBOGEN,ST	LW96W	1 507	981	65,1	949	472	49,7	367	38,7	41	4,3	69	7,3			
		LW96L	1 507	981	65,1	962	462	48,0	307	31,9	77	8,0	79	8,2	37	3,8	
		LW91L	1 328	816	67,1	810	381	47,0	322	39,8	51	6,3	44	5,4	12	1,5	
		BW94Z	1 518	904	71,2	899	407	45,3	351	39,0	56	6,2	54	6,0	31	3,4	
073	KLINGELBACH	LW96W	549	400	72,9	386	202	52,3	151	39,1	10	2,6	23	6,0			
		LW96L	549	400	72,9	394	193	49,0	139	35,3	25	6,3	24	6,1	13	3,3	
		LW91L	421	321	80,0	319	138	43,3	118	37,0	27	8,5	28	8,8	8	2,5	
		BW94Z	474	355	85,5	352	170	48,3	149	42,3	12	3,4	14	4,0	7	2,0	

noch : 13. Ergebnisse der kreisangehörigen Gemeinden

noch: 141 Rhein-Lahn-Kreis

Schl. Nr.	Gemeinde	Wahl	Wahlberechtigte	Wähler	Wahlbeteiligung	Gültige Stimmen	Von den gültigen Stimmen entfielen auf									
							SPD		CDU		F.D.P.		GRÜNE		Sonstige	
							Anzahl	%	Anzahl	%	Anz.	%	Anz.	%	Anz.	%
074	KOERDORF	LW96W	433	300	69,3	291	127	43,6	125	43,0	13	4,5	26	8,9		
		LW96L	433	300	69,3	295	118	40,0	115	39,0	25	8,5	21	7,1	16	5,4
		LW91L	440	290	68,1	290	148	51,0	105	36,2	10	3,4	19	6,6	8	2,8
		BW94Z	425	327	80,9	326	150	46,0	132	40,5	17	5,2	15	4,6	12	3,7
088	MITTELFISCHBACH	LW96W	97	83	85,6	81	33	40,7	39	48,1	2	2,5	7	8,6		
		LW96L	97	83	85,6	83	36	43,4	33	39,8	3	3,6	6	7,2	5	6,0
		LW91L	94	75	79,8	75	37	49,3	21	28,0	5	6,7	6	8,0	6	8,0
		BW94Z	95	75	86,2	75	37	49,3	29	38,7	5	6,7	1	1,3	3	4,0
096	NIEDERTIEFENBACH	LW96W	157	99	63,1	97	51	52,6	34	35,1	5	5,2	7	7,2		
		LW96L	157	99	63,1	97	46	47,4	28	28,9	7	7,2	9	9,3	7	7,2
		LW91L	164	118	72,8	115	62	53,9	32	27,8	8	7,0	10	8,7	3	2,6
		BW94Z	157	114	80,3	114	59	51,8	38	33,3	8	7,0	5	4,4	4	3,5
101	OBERFISCHBACH	LW96W	122	86	70,5	80	31	38,8	43	53,8	3	3,8	3	3,8		
		LW96L	122	86	70,5	83	27	32,5	39	47,0	9	10,8	3	3,6	5	6,0
		LW91L	116	90	78,9	89	38	42,7	42	47,2	3	3,4	3	3,4	3	3,4
		BW94Z	114	93	83,8	90	38	42,2	44	48,9	4	4,4	2	2,2	2	2,2
113	RECKENROTH	LW96W	152	105	69,1	98	54	55,1	30	30,6	5	5,1	9	9,2		
		LW96L	152	105	69,1	100	50	50,0	23	23,0	9	9,0	7	7,0	11	11,0
		LW91L	147	102	73,9	102	52	51,0	37	36,3	1	1,0	9	8,8	3	2,9
		BW94Z	157	118	84,9	116	57	49,1	37	31,9	6	5,2	10	8,6	6	5,2
117	RETTERT	LW96W	381	270	70,9	255	128	50,2	97	38,0	18	7,1	12	4,7		
		LW96L	381	270	70,9	262	124	47,3	90	34,4	19	7,3	15	5,7	14	5,3
		LW91L	389	252	71,2	249	122	49,0	90	36,1	19	7,6	14	5,6	4	1,6
		BW94Z	371	271	82,6	266	115	43,2	116	43,6	15	5,6	15	5,6	5	1,9
118	ROTH	LW96W	154	117	76,0	115	54	47,0	46	40,0	5	4,3	10	8,7		
		LW96L	154	117	76,0	115	47	40,9	43	37,4	10	8,7	14	12,2	1	0,9
		LW91L	141	104	77,6	104	44	42,3	46	44,2	3	2,9	9	8,7	2	1,9
		BW94Z	150	119	83,8	119	43	36,1	52	43,7	8	6,7	14	11,8	2	1,7
126	SCHOENBORN	LW96W	504	327	64,9	321	188	58,6	94	29,3	7	2,2	32	10,0		
		LW96L	504	327	64,9	322	187	58,1	80	24,8	10	3,1	32	9,9	13	4,0
		LW91L	491	340	72,0	336	180	53,6	111	33,0	12	3,6	31	9,2	2	0,6
		BW94Z	506	357	78,1	356	196	55,1	113	31,7	18	5,1	25	7,0	4	1,1
	ZUSAMMEN	LW96W	6 795	4 812	70,8	4 663	2 361	50,6	1 767	37,9	187	4,0	348	7,5		
		LW96L	6 795	4 812	70,8	4 719	2 282	48,4	1 537	32,6	329	7,0	370	7,8	201	4,3
		LW91L	6 300	4 450	74,1	4 414	2 226	50,4	1 591	36,0	221	5,0	281	6,4	95	2,2
		BW94Z	6 672	4 853	81,0	4 812	2 311	48,0	1 831	38,1	259	5,4	275	5,7	136	2,8
06	VG NASSAU															
003	ATTENHAUSEN	LW96W	330	211	63,9	199	69	34,7	113	56,8	8	4,0	9	4,5		
		LW96L	330	211	63,9	207	80	38,6	97	46,9	19	9,2	6	2,9	5	2,4
		LW91L	336	224	68,9	221	111	50,2	91	41,2	11	5,0	5	2,3	3	1,4
		BW94Z	338	253	81,4	250	107	42,8	110	44,0	11	4,4	16	6,4	6	2,4
026	DESSIGHOFEN	LW96W	138	104	75,4	103	48	46,6	36	35,0	7	6,8	12	11,7		
		LW96L	138	104	75,4	103	41	39,8	36	35,0	13	12,6	9	8,7	4	3,9
		LW91L	120	86	75,4	86	40	46,5	34	39,5	6	7,0	3	3,5	3	3,5
		BW94Z	142	118	90,1	117	61	52,1	42	35,9	8	6,8	3	2,6	3	2,6
027	DIENETHAL	LW96W	235	175	74,5	172	109	63,4	31	18,0	18	10,5	14	8,1		
		LW96L	235	175	74,5	175	109	62,3	34	19,4	15	8,6	13	7,4	4	2,3
		LW91L	235	178	80,2	175	116	66,3	45	25,7	4	2,3	9	5,1	1	0,6
		BW94Z	240	183	83,6	181	117	64,6	39	21,5	16	8,8	6	3,3	3	1,7



noch: 13. Ergebnisse der kreisangehörigen Gemeinden

noch: 141 Rhein-Lahn-Kreis

Schl. Nr.	Gemeinde	Wahl	Wahlberechtigte	Wähler	Wahlbeteiligung	Gültige Stimmen	Von den gültigen Stimmen entfielen auf									
							SPD		CDU		F.D.P.		GRÜNE		Sonstige	
							Anzahl	%	Anzahl	%	Anz.	%	Anz.	%	Anz.	%
033	DORNHOLZHAUSEN	LW96W	163	124	76,1	117	65	55,6	37	31,6	7	6,0	8	6,8		
		LW96L	163	124	76,1	120	58	48,3	26	21,7	17	14,2	10	8,3	9	7,5
		LW91L	166	138	86,3	138	71	51,4	49	35,5	7	5,1	7	5,1	4	2,9
		BW94Z	171	133	85,3	133	64	48,1	47	35,3	9	6,8	7	5,3	6	4,5
046	GEISIG	LW96W	283	223	78,8	214	100	46,7	86	40,2	14	6,5	14	6,5		
		LW96L	283	223	78,8	215	95	44,2	83	38,6	16	7,4	14	6,5	7	3,3
		LW91L	281	228	85,7	225	89	39,6	104	46,2	12	5,3	13	5,8	7	3,1
		BW94Z	280	222	86,4	219	99	45,2	97	44,3	11	5,0	8	3,7	4	1,8
058	HOEMBERG	LW96W	272	202	74,3	197	89	45,2	84	42,6	10	5,1	14	7,1		
		LW96L	272	202	74,3	200	87	43,5	77	38,5	18	9,0	10	5,0	8	4,0
		LW91L	243	179	76,5	177	75	42,4	77	43,5	7	4,0	15	8,5	3	1,7
		BW94Z	264	211	87,9	207	96	46,4	93	44,9	5	2,4	11	5,3	2	1,0
082	LOLLSCHIED	LW96W	158	105	66,5	104	55	52,9	34	32,7	8	7,7	7	6,7		
		LW96L	158	105	66,5	104	49	47,1	31	29,8	12	11,5	8	7,7	4	3,8
		LW91L	149	107	73,8	107	47	43,9	45	42,1	4	3,7	9	8,4	2	1,9
		BW94Z	155	119	84,4	118	56	47,5	40	33,9	5	4,2	13	11,0	4	3,4
087	MISSELBERG	LW96W	73	61	83,6	56	34	60,7	9	16,1	4	7,1	9	16,1		
		LW96L	73	61	83,6	57	35	61,4	8	14,0	4	7,0	8	14,0	2	3,5
		LW91L	69	48	85,7	48	29	60,4	10	20,8	2	4,2	3	6,3	4	8,3
		BW94Z	67	46	83,6	46	32	69,6	9	19,6	2	4,3	2	4,3	1	2,2
091	NASSAU,ST	LW96W	3 799	2 424	63,8	2 356	1 035	43,9	1 023	43,4	164	7,0	134	5,7		
		LW96L	3 799	2 424	63,8	2 371	997	42,0	943	39,8	223	9,4	128	5,4	80	3,4
		LW91L	3 447	2 232	72,3	2 211	1 055	47,7	858	38,8	145	6,6	107	4,8	46	2,1
		BW94Z	3 830	2 161	69,5	2 133	1 005	47,1	866	40,6	128	6,0	86	4,0	48	2,3
103	OBERNHOF	LW96W	361	276	76,5	264	120	45,5	94	35,6	30	11,4	20	7,6		
		LW96L	361	276	76,5	271	125	46,1	86	31,7	26	9,6	18	6,6	16	5,9
		LW91L	373	253	76,9	251	126	50,2	78	31,1	27	10,8	12	4,8	8	3,2
		BW94Z	353	247	82,9	245	115	46,9	93	38,0	17	6,9	11	4,5	9	3,7
106	OBERWIES	LW96W	128	89	69,5	86	52	60,5	24	27,9	1	1,2	9	10,5		
		LW96L	128	89	69,5	89	55	61,8	22	24,7	1	1,1	6	6,7	5	5,6
		LW91L	122	98	81,0	97	63	64,9	20	20,6	5	5,2	7	7,2	2	2,1
		BW94Z	133	98	75,4	98	63	64,3	25	25,5	2	2,0	7	7,1	1	1,0
111	POHL	LW96W	262	198	75,6	188	60	31,9	107	56,9	4	2,1	17	9,0		
		LW96L	262	198	75,6	191	45	23,6	98	51,3	11	5,8	23	12,0	14	7,3
		LW91L	247	183	75,6	182	55	30,2	88	48,4	13	7,1	22	12,1	4	2,2
		BW94Z	260	200	84,4	198	54	27,3	99	50,0	16	8,1	19	9,6	10	5,1
127	SCHWEIGHAUSEN	LW96W	172	137	79,7	134	65	48,5	42	31,3	14	10,4	13	9,7		
		LW96L	172	137	79,7	135	60	44,4	38	28,1	21	15,6	12	8,9	4	3,0
		LW91L	166	134	87,0	134	62	46,3	52	38,8	13	9,7	4	3,0	3	2,2
		BW94Z	169	135	90,0	134	64	47,8	57	42,5	6	4,5	5	3,7	2	1,5
128	SEELBACH	LW96W	323	242	74,9	235	81	34,5	136	57,9	11	4,7	7	3,0		
		LW96L	323	242	74,9	239	80	33,5	119	49,8	19	7,9	10	4,2	11	4,6
		LW91L	300	219	79,9	217	87	40,1	106	48,8	4	1,8	17	7,8	3	1,4
		BW94Z	324	255	87,0	252	98	38,9	127	50,4	13	5,2	7	2,8	7	2,8
129	SINGHOFEN	LW96W	1 348	993	73,7	966	530	54,9	303	31,4	59	6,1	74	7,7		
		LW96L	1 348	993	73,7	980	480	49,0	260	26,5	98	10,0	75	7,7	67	6,8
		LW91L	1 275	907	76,6	905	504	55,7	264	29,2	66	7,3	55	6,1	16	1,8
		BW94Z	1 347	1 029	87,5	1 018	539	52,9	334	32,8	72	7,1	46	4,5	27	2,7
132	SULZBACH	LW96W	171	135	78,9	129	77	59,7	41	31,8	5	3,9	6	4,7		
		LW96L	171	135	78,9	133	74	55,6	37	27,8	8	6,0	3	2,3	11	8,3
		LW91L	171	128	77,1	127	89	70,1	30	23,6	6	4,7	1	0,8	1	0,8
		BW94Z	177	149	89,8	148	90	60,8	44	29,7	2	1,4	3	2,0	9	6,1

noch: 13. Ergebnisse der kreisangehörigen Gemeinden

noch: 141 Rhein-Lahn-Kreis

Schl. Nr.	Gemeinde	Wahl	Wahlberechtigte	Wähler	Wahlbeteiligung	Gültige Stimmen	Von den gültigen Stimmen entfielen auf									
							SPD		CDU		F.D.P.		GRÜNE		Sonstige	
							Anzahl	%	Anzahl	%	Anz.	%	Anz.	%	Anz.	%
135	WEINAEHR	LW96W	396	280	70,7	270	107	39,6	136	50,4	10	3,7	17	6,3		
		LW96L	396	280	70,7	271	104	38,4	124	45,8	15	5,5	13	4,8	15	5,5
		LW91L	366	282	82,5	277	129	46,6	113	40,8	10	3,6	20	7,2	5	1,8
		BW94Z	385	284	86,9	282	130	46,1	121	42,9	13	4,6	14	5,0	4	1,4
139	WINDEN	LW96W	579	460	79,4	447	163	36,5	221	49,4	35	7,8	28	6,3		
		LW96L	579	460	79,4	449	150	33,4	197	43,9	49	10,9	30	6,7	23	5,1
		LW91L	565	403	78,7	400	175	43,8	182	45,5	21	5,3	13	3,3	9	2,3
		BW94Z	573	404	85,1	401	144	35,9	208	51,9	16	4,0	20	5,0	13	3,2
141	ZIMMERSCHIED	LW96W	70	58	82,9	56	25	44,6	25	44,6	2	3,6	4	7,1		
		LW96L	70	58	82,9	57	24	42,1	25	43,9	4	7,0	2	3,5	2	3,5
		LW91L	72	57	87,7	57	32	56,1	18	31,6	3	5,3	3	5,3	1	1,8
		BW94Z	68	58	90,6	58	26	44,8	26	44,8	1	1,7			5	8,6
	ZUSAMMEN	LW96W	9 261	6 497	70,2	6 293	2 884	45,8	2 582	41,0	411	6,5	416	6,6		
		LW96L	9 261	6 497	70,2	6 367	2 748	43,2	2 341	36,8	589	9,3	398	6,3	291	4,6
		LW91L	8 703	6 084	76,1	6 035	2 955	49,0	2 264	37,5	366	6,1	325	5,4	125	2,1
		BW94Z	9 276	6 305	79,5	6 238	2 960	47,5	2 477	39,7	353	5,7	284	4,6	164	2,6
07	VG NASTAETTEN															
009	BERG	LW96W	159	125	78,6	119	47	39,5	54	45,4	12	10,1	6	5,0		
		LW96L	159	125	78,6	119	48	40,3	45	37,8	15	12,6	4	3,4	7	5,9
		LW91L	145	120	85,1	117	42	35,9	52	44,4	16	13,7	5	4,3	2	1,7
		BW94Z	155	133	90,5	131	46	35,1	62	47,3	12	9,2	9	6,9	2	1,5
012	BETTENDORF	LW96W	261	199	76,2	196	121	61,7	57	29,1	5	2,6	13	6,6		
		LW96L	261	199	76,2	196	111	56,6	55	28,1	13	6,6	11	5,6	6	3,1
		LW91L	261	212	83,1	210	128	61,0	57	27,1	5	2,4	16	7,6	4	1,9
		BW94Z	275	230	89,1	230	119	51,7	73	31,7	16	7,0	15	6,5	7	3,0
015	BOGEL	LW96W	612	453	74,0	443	275	62,1	108	24,4	32	7,2	28	6,3		
		LW96L	612	453	74,0	441	230	52,2	101	22,9	50	11,3	38	8,6	22	5,0
		LW91L	568	415	79,3	406	230	56,7	115	28,3	28	6,9	27	6,7	6	1,5
		BW94Z	630	491	85,4	486	268	55,1	147	30,2	21	4,3	41	8,4	9	1,9
019	BUCH	LW96W	406	299	73,6	289	167	57,8	75	26,0	26	9,0	21	7,3		
		LW96L	406	299	73,6	291	132	45,4	85	29,2	32	11,0	28	9,6	14	4,8
		LW91L	389	298	78,4	295	123	41,7	103	34,9	38	12,9	12	4,1	19	6,4
		BW94Z	414	323	88,5	316	136	43,0	132	41,8	17	5,4	15	4,7	16	5,1
502	DIETHARDT	LW96W	239	169	70,7	165	81	49,1	64	38,8	9	5,5	11	6,7		
		LW96L	239	169	70,7	166	69	41,6	61	36,7	15	9,0	14	8,4	7	4,2
		LW91L	215	149	77,6	148	59	39,9	59	39,9	9	6,1	19	12,8	2	1,4
		BW94Z	238	151	77,4	147	51	34,7	69	46,9	13	8,8	8	5,4	6	4,1
035	EHR	LW96W	54	50	92,6	49	14	28,6	29	59,2	4	8,2	2	4,1		
		LW96L	54	50	92,6	49	12	24,5	30	61,2	5	10,2			2	4,1
		LW91L	55	51	92,7	51	16	31,4	26	51,0	7	13,7	2	3,9		
		BW94Z	57	51	91,1	51	13	25,5	31	60,8	4	7,8	1	2,0	2	3,9
037	ENDLICHHOFEN	LW96W	122	101	82,8	99	45	45,5	41	41,4	9	9,1	4	4,0		
		LW96L	122	101	82,8	100	39	39,0	44	44,0	8	8,0	8	8,0	1	1,0
		LW91L	115	93	83,0	91	43	47,3	39	42,9	2	2,2	4	4,4	3	3,3
		BW94Z	131	108	85,0	108	43	39,8	46	42,6	7	6,5	7	6,5	5	4,6
040	ESCHBACH	LW96W	168	125	74,4	122	76	62,3	28	23,0	9	7,4	9	7,4		
		LW96L	168	125	74,4	124	69	55,6	27	21,8	9	7,3	12	9,7	7	5,6
		LW91L	177	135	77,1	135	78	57,8	33	24,4	11	8,1	10	7,4	3	2,2
		BW94Z	169	125	82,8	125	76	60,8	35	28,0	3	2,4	8	6,4	3	2,4

noch : 13. Ergebnisse der kreisangehörigen Gemeinden

noch: 141 Rhein-Lahn-Kreis

Schl. Nr.	Gemeinde	Wahl	Wahlberechtigte	Wähler	Wahlbeteiligung	Gültige Stimmen	Von den gültigen Stimmen entfielen auf									
							SPD		CDU		F.D.P.		GRÜNE		Sonstige	
							Anzahl	%	Anzahl	%	Anz.	%	Anz.	%	Anz.	%
047	GEMMERICH	LW96W	467	341	73,0	334	212	63,5	88	26,3	18	5,4	16	4,8		
		LW96L	467	341	73,0	335	193	57,6	88	26,3	26	7,8	15	4,5	13	3,9
		LW91L	440	305	74,4	305	201	65,9	72	23,6	16	5,2	12	3,9	4	1,3
		BW94Z	460	340	84,2	338	220	65,1	94	27,8	10	3,0	6	1,8	8	2,4
110	HAINAU	LW96W	116	96	82,8	95	48	50,5	37	38,9	2	2,1	8	8,4		
		LW96L	116	96	82,8	93	43	46,2	37	39,8	4	4,3	9	9,7		
		LW91L	114	85	79,4	85	44	51,8	32	37,6	3	3,5	5	5,9	1	1,2
		BW94Z	110	87	85,3	87	39	44,8	44	50,6	1	1,1	3	3,4		
055	HIMMIGHOFEN	LW96W	298	232	77,9	225	113	50,2	86	38,2	13	5,8	13	5,8		
		LW96L	298	232	77,9	228	105	46,1	77	33,8	28	12,3	14	6,1	4	1,8
		LW91L	268	211	83,4	208	106	51,0	82	39,4	11	5,3	6	2,9	3	1,4
		BW94Z	285	241	88,6	236	114	48,3	101	42,8	12	5,1	8	3,4	1	0,4
060	HOLZHAUSEN AN DER HAIDE	LW96W	904	623	68,9	607	271	44,6	206	33,9	89	14,7	41	6,8		
		LW96L	904	623	68,9	613	246	40,1	207	33,8	98	16,0	46	7,5	16	2,6
		LW91L	859	606	74,4	599	270	45,1	243	40,6	50	8,3	31	5,2	5	0,8
		BW94Z	902	661	80,1	654	268	41,0	274	41,9	59	9,0	41	6,3	12	1,8
063	HUNZEL	LW96W	189	143	75,7	140	65	46,4	59	42,1	7	5,0	9	6,4		
		LW96L	189	143	75,7	141	64	45,4	57	40,4	9	6,4	5	3,5	6	4,3
		LW91L	170	126	78,3	124	45	36,3	63	50,8	5	4,0	6	4,8	5	4,0
		BW94Z	189	158	86,8	158	75	47,5	67	42,4	7	4,4	4	2,5	5	3,2
067	KASDORF	LW96W	198	140	70,7	134	77	57,5	39	29,1	12	9,0	6	4,5		
		LW96L	198	140	70,7	135	67	49,6	41	30,4	12	8,9	10	7,4	5	3,7
		LW91L	190	132	72,9	129	76	58,9	41	31,8	5	3,9	6	4,7	1	0,8
		BW94Z	190	156	83,4	156	89	57,1	45	28,8	9	5,8	9	5,8	4	2,6
070	KEHLBACH	LW96W	140	123	87,9	121	45	37,2	57	47,1	8	6,6	11	9,1		
		LW96L	140	123	87,9	123	42	34,1	60	48,8	6	4,9	10	8,1	5	4,1
		LW91L	134	113	86,3	112	45	40,2	59	52,7	3	2,7	2	1,8	3	2,7
		BW94Z	146	115	90,6	115	55	47,8	52	45,2	7	6,1			1	0,9
078	LAUTERT	LW96W	172	127	73,8	125	65	52,0	48	38,4	7	5,6	5	4,0		
		LW96L	172	127	73,8	124	52	41,9	49	39,5	8	6,5	6	4,8	9	7,3
		LW91L	158	116	75,8	116	48	41,4	46	39,7	14	12,1	7	6,0	1	0,9
		BW94Z	164	144	91,1	142	58	40,8	60	42,3	9	6,3	7	4,9	8	5,6
080	LIPPORN	LW96W	202	130	64,4	124	77	62,1	41	33,1	4	3,2	2	1,6		
		LW96L	202	130	64,4	123	65	52,8	40	32,5	11	8,9	3	2,4	4	3,3
		LW91L	204	139	70,9	137	73	53,3	42	30,7	13	9,5	6	4,4	3	2,2
		BW94Z	197	146	76,8	142	71	50,0	50	35,2	17	12,0	3	2,1	1	0,7
084	MARIENFELS	LW96W	259	204	78,8	195	105	53,8	64	32,8	15	7,7	11	5,6		
		LW96L	259	204	78,8	192	89	46,4	63	32,8	23	12,0	11	5,7	6	3,1
		LW91L	260	219	86,9	217	117	53,9	62	28,6	18	8,3	18	8,3	2	0,9
		BW94Z	266	231	89,9	229	116	50,7	79	34,5	20	8,7	14	6,1		
085	MIEHLEN	LW96W	1 609	1 147	71,3	1 125	642	57,1	353	31,4	80	7,1	50	4,4		
		LW96L	1 609	1 147	71,3	1 126	550	48,8	345	30,6	134	11,9	51	4,5	46	4,1
		LW91L	1 556	1 145	77,5	1 133	552	48,7	433	38,2	72	6,4	49	4,3	27	2,4
		BW94Z	1 621	1 237	82,9	1 219	584	47,9	489	40,1	67	5,5	44	3,6	35	2,9
092	NASTAETTEN,ST	LW96W	2 816	2 009	71,3	1 956	1 198	61,2	581	29,7	106	5,4	71	3,6		
		LW96L	2 816	2 009	71,3	1 961	861	43,9	685	34,9	202	10,3	101	5,2	112	5,7
		LW91L	2 587	1 689	73,1	1 665	790	47,4	600	36,0	124	7,4	93	5,6	58	3,5
		BW94Z	2 724	1 847	80,5	1 821	749	41,1	764	42,0	145	8,0	94	5,2	69	3,8
094	NIEDERBACHHEIM	LW96W	203	148	72,9	142	85	59,9	37	26,1	11	7,7	9	6,3		
		LW96L	203	148	72,9	147	79	53,7	39	26,5	15	10,2	11	7,5	3	2,0
		LW91L	182	140	80,5	139	61	43,9	60	43,2	6	4,3	6	4,3	6	4,3
		BW94Z	185	140	83,3	138	70	50,7	56	40,6	3	2,2	6	4,3	3	2,2

noch : 13. Ergebnisse der kreisangehörigen Gemeinden

noch: 141 Rhein-Lahn-Kreis

Schl. Nr.	Gemeinde	Wahl	Wahlberechtigte	Wähler	Wahlbeteiligung	Gültige Stimmen	Von den gültigen Stimmen entfielen auf									
							SPD		CDU		F.D.P.		GRÜNE		Sonstige	
							Anzahl	%	Anzahl	%	Anz.	%	Anz.	%	Anz.	%
097	NIEDERWALLMENACH	LW96W	327	248	75,8	242	130	53,7	81	33,5	17	7,0	14	5,8		
		LW96L	327	248	75,8	243	111	45,7	71	29,2	31	12,8	22	9,1	8	3,3
		LW91L	316	245	79,0	238	119	50,0	89	37,4	13	5,5	11	4,6	6	2,5
		BW94Z	320	232	81,4	231	113	48,9	90	39,0	12	5,2	11	4,8	5	2,2
100	OBERBACHHEIM	LW96W	160	121	75,6	118	57	48,3	49	41,5	7	5,9	5	4,2		
		LW96L	160	121	75,6	119	49	41,2	46	38,7	12	10,1	6	5,0	6	5,0
		LW91L	148	125	85,6	124	60	48,4	50	40,3	7	5,6	6	4,8	1	0,8
		BW94Z	160	135	87,7	135	63	46,7	62	45,9	6	4,4	3	2,2	1	0,7
104	OBERTIEFENBACH	LW96W	265	173	65,3	165	75	45,5	60	36,4	14	8,5	16	9,7		
		LW96L	265	173	65,3	171	66	38,6	46	26,9	25	14,6	24	14,0	10	5,8
		LW91L	234	171	78,1	170	93	54,7	62	36,5	6	3,5	9	5,3		
		BW94Z	259	204	84,3	202	86	42,6	79	39,1	14	6,9	19	9,4	4	2,0
105	OBERWALLMENACH	LW96W	159	113	71,1	111	56	50,5	32	28,8	11	9,9	12	10,8		
		LW96L	159	113	71,1	112	52	46,4	28	25,0	16	14,3	12	10,7		
		LW91L	145	109	76,2	109	48	44,0	47	43,1	8	7,3	6	5,5	4	3,6
		BW94Z	160	119	78,3	118	56	47,5	45	38,1	6	5,1	6	5,1	5	4,2
107	OELSBERG	LW96W	375	303	80,8	287	141	49,1	114	39,7	22	7,7	10	3,5		
		LW96L	375	303	80,8	294	107	36,4	123	41,8	33	11,2	14	4,8	17	5,8
		LW91L	348	281	82,9	279	115	41,2	124	44,4	18	6,5	13	4,7	9	3,2
		BW94Z	366	285	85,8	285	118	41,4	137	48,1	11	3,9	6	2,1	13	4,6
116	RETTERSHAIN	LW96W	282	212	75,2	204	105	51,5	71	34,8	18	8,8	10	4,9		
		LW96L	282	212	75,2	206	93	45,1	66	32,0	29	14,1	10	4,9	8	3,9
		LW91L	264	194	77,9	190	103	54,2	52	27,4	20	10,5	9	4,7	6	3,2
		BW94Z	281	228	87,4	228	114	50,0	79	34,6	22	9,6	10	4,4	3	1,3
120	RUPPERTSHOFEN	LW96W	281	218	77,6	212	137	64,6	59	27,8	7	3,3	9	4,2		
		LW96L	281	218	77,6	212	131	61,8	54	25,5	9	4,2	11	5,2	7	3,3
		LW91L	262	218	83,8	214	138	64,5	48	22,4	11	5,1	14	6,5	3	1,4
		BW94Z	271	214	85,3	213	125	58,7	62	29,1	4	1,9	12	5,6	10	4,7
131	STRUETH	LW96W	256	193	75,4	186	85	45,7	67	36,0	7	3,8	27	14,5		
		LW96L	256	193	75,4	185	68	36,8	67	36,2	13	7,0	31	16,8	6	3,2
		LW91L	250	184	78,0	179	76	42,5	73	40,8	13	7,3	13	7,3	4	2,2
		BW94Z	258	190	84,4	188	74	39,4	72	38,3	15	8,0	22	11,7	5	2,7
134	WEIDENBACH	LW96W	80	72	90,0	70	20	28,6	31	44,3	13	18,6	6	8,6		
		LW96L	80	72	90,0	71	14	19,7	37	52,1	12	16,9	7	9,9	1	1,4
		LW91L	79	66	84,6	66	18	27,3	29	43,9	11	16,7	5	7,6	3	4,5
		BW94Z	81	74	94,9	72	18	25,0	36	50,0	11	15,3	6	8,3	1	1,4
137	WELTEROD	LW96W	334	232	69,5	223	112	50,2	79	35,4	15	6,7	17	7,6		
		LW96L	334	232	69,5	223	107	48,0	66	29,6	25	11,2	16	7,2	9	4,0
		LW91L	299	215	73,9	211	105	49,8	79	37,4	14	6,6	8	3,8	5	2,4
		BW94Z	329	254	83,0	249	112	45,0	100	40,2	18	7,2	12	4,8	7	2,8
140	WINTERWERB	LW96W	126	104	82,5	99	41	41,4	48	48,5	7	7,1	3	3,0		
		LW96L	126	104	82,5	100	37	37,0	40	40,0	16	16,0	4	4,0	3	3,0
		LW91L	115	98	88,3	98	43	43,9	47	48,0	5	5,1	3	3,1		
		BW94Z	118	103	92,8	103	42	40,8	51	49,5	4	3,9	6	5,8		
	ZUSAMMEN	LW96W	12 239	8 973	73,3	8 722	4 788	54,9	2 843	32,6	616	7,1	475	5,4		
		LW96L	12 239	8 973	73,3	8 763	4 001	45,7	2 880	32,9	944	10,8	564	6,4	374	4,3
		LW91L	11 507	8 405	77,6	8 300	4 065	49,0	3 019	36,4	582	7,0	439	5,3	195	2,3
		BW94Z	12 111	9 153	83,7	9 053	4 181	46,2	3 583	39,6	582	6,4	456	5,0	251	2,8

noch: 13. Ergebnisse der kreisangehörigen Gemeinden

noch: 141 Rhein-Lahn-Kreis

Schl. Nr.	Gemeinde	Wahl	Wahlberechtigte	Wähler	Wahlbeteiligung	Gültige Stimmen	Von den gültigen Stimmen entfielen auf									
							SPD		CDU		F.D.P.		GRÜNE		Sonstige	
							Anzahl	%	Anzahl	%	Anz.	%	Anz.	%	Anz.	%
08	VG LORELEY															
004	AUEL	LW96W	180	119	66,1	117	75	64,1	32	27,4	4	3,4	6	5,1		
		LW96L	180	119	66,1	119	71	59,7	33	27,7	3	2,5	9	7,6	3	2,5
		LW91L	167	126	76,4	125	74	59,2	37	29,6	5	4,0	9	7,2		
		BW94Z	175	137	84,6	134	67	50,0	44	32,8	9	6,7	10	7,5	4	3,0
016	BORNICH	LW96W	887	644	72,6	625	371	59,4	182	29,1	34	5,4	32	5,1	6	1,0
		LW96L	887	644	72,6	627	341	54,4	172	27,4	63	10,0	36	5,7	15	2,4
		LW91L	811	600	77,6	597	358	60,0	164	27,5	38	6,4	27	4,5	10	1,7
		BW94Z	865	640	82,8	635	341	53,7	200	31,5	51	8,0	28	4,4	15	2,4
024	DAHLHEIM	LW96W	731	579	79,2	551	292	53,0	213	38,7	15	2,7	25	4,5	6	1,1
		LW96L	731	579	79,2	560	280	50,0	213	38,0	19	3,4	29	5,2	19	3,4
		LW91L	756	580	81,1	562	275	48,9	222	39,5	15	2,7	40	7,1	10	1,8
		BW94Z	740	551	86,9	546	244	44,7	238	43,6	27	4,9	21	3,8	16	2,9
031	DOERSCHIED	LW96W	313	244	78,0	235	111	47,2	83	35,3	22	9,4	14	6,0	5	2,1
		LW96L	313	244	78,0	236	106	44,9	73	30,9	28	11,9	14	5,9	15	6,4
		LW91L	325	245	78,3	240	123	51,3	78	32,5	22	9,2	10	4,2	7	2,9
		BW94Z	314	223	78,5	220	98	44,5	90	40,9	18	8,2	8	3,6	6	2,7
069	KAUB,ST	LW96W	963	698	72,5	675	359	53,2	219	32,4	63	9,3	25	3,7	9	1,3
		LW96L	963	698	72,5	684	345	50,4	212	31,0	78	11,4	25	3,7	24	3,5
		LW91L	1 037	640	71,4	638	366	57,4	174	27,3	57	8,9	33	5,2	8	1,3
		BW94Z	994	651	80,0	643	347	54,0	212	33,0	45	7,0	21	3,3	18	2,8
072	KESTERT	LW96W	628	496	79,0	487	260	53,4	198	40,7	6	1,2	19	3,9	4	0,8
		LW96L	628	496	79,0	483	216	44,7	205	42,4	25	5,2	29	6,0	8	1,7
		LW91L	662	479	78,3	473	217	45,9	211	44,6	12	2,5	27	5,7	6	1,3
		BW94Z	643	431	81,6	426	212	49,8	173	40,6	14	3,3	20	4,7	7	1,6
079	LIERSCHIED	LW96W	406	315	77,6	307	173	56,4	91	29,6	13	4,2	28	9,1	2	0,7
		LW96L	406	315	77,6	309	163	52,8	86	27,8	19	6,1	34	11,0	7	2,3
		LW91L	436	311	76,8	310	183	59,0	84	27,1	18	5,8	16	5,2	9	2,9
		BW94Z	414	295	81,7	294	162	55,1	95	32,3	16	5,4	18	6,1	3	1,0
083	LYKERSHAUSEN	LW96W	155	132	85,2	127	63	49,6	62	48,8	2	1,6				
		LW96L	155	132	85,2	128	45	35,2	70	54,7	6	4,7	4	3,1	3	2,3
		LW91L	152	126	84,0	125	40	32,0	76	60,8	6	4,8	1	0,8	2	1,6
		BW94Z	146	121	89,6	114	31	27,2	69	60,5	11	9,6	2	1,8	1	0,9
099	NOCHERN	LW96W	422	359	85,1	348	193	55,5	116	33,3	13	3,7	23	6,6	3	0,9
		LW96L	422	359	85,1	351	186	53,0	110	31,3	24	6,8	21	6,0	10	2,8
		LW91L	403	322	82,6	318	181	56,9	99	31,1	25	7,9	7	2,2	6	1,9
		BW94Z	408	331	88,3	326	174	53,4	112	34,4	16	4,9	16	4,9	8	2,5
109	PATERSBERG	LW96W	401	314	78,3	303	149	49,2	118	38,9	12	4,0	17	5,6	7	2,3
		LW96L	401	314	78,3	301	145	48,2	108	35,9	25	8,3	17	5,6	6	2,0
		LW91L	377	265	77,9	262	136	51,9	84	32,1	22	8,4	14	5,3	6	2,3
		BW94Z	395	283	87,3	282	144	51,1	99	35,1	19	6,7	11	3,9	9	3,2
112	PRATH	LW96W	254	212	83,5	199	109	54,8	69	34,7	11	5,5	6	3,0	4	2,0
		LW96L	254	212	83,5	204	106	52,0	59	28,9	18	8,8	11	5,4	10	4,9
		LW91L	238	196	84,8	192	101	52,6	71	37,0	6	3,1	10	5,2	4	2,1
		BW94Z	257	212	90,2	208	111	53,4	85	40,9	4	1,9	3	1,4	5	2,4
114	REICHENBERG	LW96W	184	144	78,3	138	91	65,9	30	21,7	8	5,8	8	5,8	1	0,7
		LW96L	184	144	78,3	142	89	62,7	30	21,1	10	7,0	10	7,0	3	2,1
		LW91L	183	134	77,5	134	84	62,7	37	27,6	7	5,2	3	2,2	3	2,2
		BW94Z	183	131	81,4	131	81	61,8	38	29,0	7	5,3	4	3,1	1	0,8
115	REITZENHAIN	LW96W	279	196	70,3	193	92	47,7	70	36,3	8	4,1	18	9,3	5	2,6
		LW96L	279	196	70,3	194	98	50,5	64	33,0	7	3,6	15	7,7	10	5,2
		LW91L	273	202	75,4	202	109	54,0	62	30,7	16	7,9	12	5,9	3	1,5
		BW94Z	272	211	82,4	208	110	52,9	68	32,7	12	5,8	10	4,8	8	3,8

noch : 13. Ergebnisse der kreisangehörigen Gemeinden

noch: 141 Rhein-Lahn-Kreis

143 Westerwaldkreis

Schl. Nr.	Gemeinde	Wahl	Wahlberechtigte	Wähler	Wahlbeteiligung	Gültige Stimmen	Von den gültigen Stimmen entfielen auf									
							SPD		CDU		F.D.P.		GRÜNE		Sonstige	
							Anzahl	%	Anzahl	%	Anz.	%	Anz.	%	Anz.	%
121	SANKT GOARSHAUSEN,ST	LW96W	1 230	903	73,4	884	392	44,3	361	40,8	72	8,1	47	5,3	12	1,4
		LW96L	1 230	903	73,4	892	367	41,1	325	36,4	107	12,0	45	5,0	48	5,4
		LW91L	1 325	811	69,9	796	349	43,8	318	39,9	73	9,2	37	4,6	19	2,4
		BW94Z	1 276	861	81,5	852	376	44,1	341	40,0	67	7,9	37	4,3	31	3,6
122	SAUERTHAL	LW96W	154	128	83,1	115	43	37,4	57	49,6	4	3,5	9	7,8	2	1,7
		LW96L	154	128	83,1	119	45	37,8	53	44,5	12	10,1	7	5,9	2	1,7
		LW91L	157	116	75,8	115	37	32,2	64	55,7	8	7,0	4	3,5	2	1,7
		BW94Z	155	123	88,5	121	40	33,1	60	49,6	13	10,7	4	3,3	4	3,3
136	WEISEL	LW96W	834	646	77,5	632	283	44,8	265	41,9	43	6,8	28	4,4	13	2,1
		LW96L	834	646	77,5	639	268	41,9	247	38,7	63	9,9	29	4,5	32	5,0
		LW91L	784	592	82,6	588	261	44,4	242	41,2	38	6,5	30	5,1	17	2,9
		BW94Z	806	601	84,1	598	246	41,1	259	43,3	49	8,2	27	4,5	17	2,8
138	WEYER	LW96W	421	326	77,4	323	179	55,4	110	34,1	21	6,5	10	3,1	3	0,9
		LW96L	421	326	77,4	321	169	52,6	100	31,2	37	11,5	9	2,8	6	1,9
		LW91L	404	321	84,0	321	184	57,3	98	30,5	22	6,9	13	4,0	4	1,2
		BW94Z	415	336	87,7	335	177	52,8	107	31,9	41	12,2	6	1,8	4	1,2
	ZUSAMMEN	LW96W	8 442	6 455	76,5	6 259	3 235	51,7	2 276	36,4	351	5,6	315	5,0	82	1,3
		LW96L	8 442	6 455	76,5	6 309	3 040	48,2	2 160	34,2	544	8,6	344	5,5	221	3,5
		LW91L	8 490	6 066	77,3	5 998	3 078	51,3	2 121	35,4	390	6,5	293	4,9	116	1,9
		BW94Z	8 458	6 138	83,7	6 073	2 961	48,8	2 290	37,7	419	6,9	246	4,1	157	2,6
143	WESTERWALDKREIS															
01	VG BAD MARIENBERG (WW.)															
206	BAD MARIENBERG (WW.),ST	LW96W	4 400	2 849	64,8	2 765	1 392	50,3	1 035	37,4	191	6,9	147	5,3		
		LW96L	4 400	2 849	64,8	2 794	1 254	44,9	978	35,0	254	9,1	176	6,3	132	4,7
		LW91L	4 223	2 604	67,7	2 583	1 497	58,0	724	28,0	166	6,4	163	6,3	33	1,3
		BW94Z	4 378	2 722	73,4	2 699	1 325	49,1	968	35,9	201	7,4	127	4,7	78	2,9
211	BOELSBERG	LW96W	244	146	59,8	144	92	63,9	38	26,4	6	4,2	8	5,6		
		LW96L	244	146	59,8	144	83	57,6	37	25,7	9	6,3	8	5,6	7	4,9
		LW91L	230	166	75,5	162	104	64,2	44	27,2	3	1,9	7	4,3	4	2,5
		BW94Z	239	167	75,6	164	95	57,9	49	29,9	5	3,0	10	6,1	5	3,0
216	DREISBACH	LW96W	444	330	74,3	321	106	33,0	187	58,3	14	4,4	14	4,4		
		LW96L	444	330	74,3	322	105	32,6	171	53,1	18	5,6	16	5,0	12	3,7
		LW91L	418	310	77,5	303	114	37,6	156	51,5	13	4,3	14	4,6	6	2,0
		BW94Z	442	332	81,8	325	117	36,0	168	51,7	12	3,7	19	5,8	9	2,8
222	FEHL-RITZHAUSEN	LW96W	605	397	65,6	379	259	68,3	70	18,5	28	7,4	22	5,8		
		LW96L	605	397	65,6	389	242	62,2	67	17,2	32	8,2	27	6,9	21	5,4
		LW91L	599	384	66,3	377	274	72,7	59	15,6	17	4,5	23	6,1	4	1,1
		BW94Z	617	419	75,2	411	285	69,3	87	21,2	16	3,9	14	3,4	9	2,2
227	GROSSEIFEN	LW96W	420	296	70,5	285	189	66,3	59	20,7	20	7,0	17	6,0		
		LW96L	420	296	70,5	291	175	60,1	47	16,2	29	10,0	20	6,9	20	6,9
		LW91L	368	251	71,1	249	175	70,3	45	18,1	12	4,8	13	5,2	4	1,6
		BW94Z	415	281	75,7	277	160	57,8	71	25,6	27	9,7	13	4,7	6	2,2
231	HAHN BEI MARIENBERG	LW96W	333	275	82,6	266	100	37,6	143	53,8	13	4,9	10	3,8		
		LW96L	333	275	82,6	265	103	38,9	137	51,7	6	2,3	12	4,5	7	2,6
		LW91L	313	267	86,7	265	110	41,5	135	50,9	4	1,5	11	4,2	5	1,9
		BW94Z	330	277	92,0	273	97	35,5	156	57,1	2	0,7	11	4,0	7	2,6
234	HARDT	LW96W	325	233	71,7	225	131	58,2	63	28,0	13	5,8	18	8,0		
		LW96L	325	233	71,7	229	131	57,2	63	27,5	11	4,8	15	6,6	9	3,9
		LW91L	308	249	85,3	246	157	63,8	55	22,4	12	4,9	16	6,5	6	2,4
		BW94Z	324	231	79,9	226	134	59,3	55	24,3	13	5,8	21	9,3	3	1,3

noch : 13. Ergebnisse der kreisangehörigen Gemeinden

noch: 143 Westerwaldkreis

Schl. Nr.	Gemeinde	Wahl	Wahlberechtigte	Wähler	Wahlbeteiligung	Gültige Stimmen	Von den gültigen Stimmen entfielen auf									
							SPD		CDU		F.D.P.		GRÜNE		Sonstige	
							Anzahl	%	Anzahl	%	Anz.	%	Anz.	%	Anz.	%
243	HOF	LW96W	1 008	575	57,0	554	256	46,2	251	45,3	33	6,0	14	2,5		
		LW96L	1 008	575	57,0	566	233	41,2	234	41,3	49	8,7	25	4,4	25	4,4
		LW91L	970	583	61,2	571	282	49,4	215	37,7	41	7,2	24	4,2	9	1,6
		BW94Z	989	656	71,1	652	298	45,7	271	41,6	41	6,3	16	2,5	26	4,0
248	KIRBURG	LW96W	426	280	65,7	275	161	58,5	75	27,3	32	11,6	7	2,5		
		LW96L	426	280	65,7	274	158	57,7	65	23,7	32	11,7	5	1,8	14	5,1
		LW91L	388	270	71,4	265	169	63,8	57	21,5	21	7,9	14	5,3	4	1,5
		BW94Z	398	282	78,1	276	135	48,9	95	34,4	26	9,4	11	4,0	9	3,3
253	LANGENBACH BEI KIRBURG	LW96W	771	440	57,1	436	292	67,0	110	25,2	21	4,8	13	3,0		
		LW96L	771	440	57,1	438	280	63,9	99	22,6	28	6,4	12	2,7	19	4,3
		LW91L	581	384	68,3	382	272	71,2	71	18,6	22	5,8	15	3,9	2	0,5
		BW94Z	697	436	71,4	434	275	63,4	114	26,3	20	4,6	13	3,0	12	2,8
255	LAUTZENBRUECKEN	LW96W	291	177	60,8	173	86	49,7	50	28,9	29	16,8	8	4,6		
		LW96L	291	177	60,8	175	84	48,0	42	24,0	32	18,3	9	5,1	8	4,6
		LW91L	279	162	60,2	161	98	60,9	32	19,9	17	10,6	10	6,2	4	2,5
		BW94Z	288	173	64,1	172	94	54,7	51	29,7	16	9,3	6	3,5	5	2,9
264	MOERLEN	LW96W	409	293	71,6	279	136	48,7	120	43,0	11	3,9	12	4,3		
		LW96L	409	293	71,6	282	128	45,4	107	37,9	18	6,4	9	3,2	20	7,1
		LW91L	405	293	75,9	291	143	49,1	119	40,9	11	3,8	12	4,1	6	2,1
		BW94Z	405	305	82,4	303	158	52,1	113	37,3	7	2,3	11	3,6	14	4,6
270	NEUNKHAUSEN	LW96W	755	441	58,4	422	274	64,9	96	22,7	32	7,6	20	4,7		
		LW96L	755	441	58,4	434	252	58,1	93	21,4	32	7,4	24	5,5	33	7,6
		LW91L	696	459	68,2	447	295	66,0	96	21,5	20	4,5	20	4,5	16	3,6
		BW94Z	729	493	72,1	474	294	62,0	130	27,4	10	2,1	22	4,6	18	3,8
277	NISTERAU	LW96W	643	442	68,7	426	240	56,3	142	33,3	29	6,8	15	3,5		
		LW96L	643	442	68,7	433	231	53,3	130	30,0	37	8,5	16	3,7	19	4,4
		LW91L	618	436	72,4	430	258	60,0	113	26,3	30	7,0	22	5,1	7	1,6
		BW94Z	627	421	74,1	421	220	52,3	143	34,0	28	6,7	18	4,3	12	2,9
279	NISTERTAL	LW96W	985	729	74,0	716	253	35,3	184	25,7	255	35,6	24	3,4		
		LW96L	985	729	74,0	711	280	39,4	211	29,7	174	24,5	29	4,1	17	2,4
		LW91L	968	649	74,0	641	286	44,6	245	38,2	81	12,6	24	3,7	5	0,8
		BW94Z	983	671	80,2	667	278	41,7	266	39,9	85	12,7	21	3,1	17	2,5
280	NORKEN	LW96W	798	450	56,4	434	226	52,1	179	41,2	18	4,1	11	2,5		
		LW96L	798	450	56,4	442	204	46,2	169	38,2	34	7,7	16	3,6	19	4,3
		LW91L	743	468	65,6	460	246	53,5	174	37,8	17	3,7	12	2,6	11	2,4
		BW94Z	777	524	75,1	518	233	45,0	223	43,1	25	4,8	14	2,7	23	4,4
297	STOCKHAUSEN-ILLFURTH	LW96W	333	211	63,4	206	144	69,9	36	17,5	14	6,8	12	5,8		
		LW96L	333	211	63,4	207	136	65,7	25	12,1	22	10,6	17	8,2	7	3,4
		LW91L	291	209	76,0	205	147	71,7	33	16,1	13	6,3	9	4,4	3	1,5
		BW94Z	321	226	77,7	220	143	65,0	44	20,0	17	7,7	11	5,0	5	2,3
300	UNNAU	LW96W	1 449	1 046	72,2	1 025	596	58,1	276	26,9	99	9,7	54	5,3		
		LW96L	1 449	1 046	72,2	1 030	550	53,4	271	26,3	113	11,0	64	6,2	32	3,1
		LW91L	1 416	990	75,4	983	629	64,0	213	21,7	80	8,1	42	4,3	19	1,9
		BW94Z	1 440	1 014	79,2	1 007	560	55,6	275	27,3	99	9,8	46	4,6	27	2,7
	ZUSAMMEN	LW96W	14 639	9 610	65,6	9 331	4 933	52,9	3 114	33,4	858	9,2	426	4,6		
		LW96L	14 639	9 610	65,6	9 426	4 629	49,1	2 946	31,3	930	9,9	500	5,3	421	4,5
		LW91L	13 814	9 134	70,3	9 021	5 256	58,3	2 586	28,7	580	6,4	451	5,0	148	1,6
		BW94Z	14 399	9 630	75,6	9 519	4 901	51,5	3 279	34,4	650	6,8	404	4,2	285	3,0

noch : 13. Ergebnisse der kreisangehörigen Gemeinden

noch: 143 Westerwaldkreis

Schl. Nr.	Gemeinde	Wahl	Wahlberechtigte	Wähler	Wahlbeteiligung	Gültige Stimmen	Von den gültigen Stimmen entfielen auf										
							SPD		CDU		F.D.P.		GRÜNE		Sonstige		
							Anzahl	%	Anzahl	%	Anz.	%	Anz.	%	Anz.	%	Anz.
02	VG HACHENBURG																
202	ALPENROD	LW96W	1 118	792	70,8	783	460	58,7	209	26,7	89	11,4	25	3,2			
		LW96L	1 118	792	70,8	785	425	54,1	205	26,1	93	11,8	37	4,7	25	3,2	
		LW91L	1 004	700	75,8	693	432	62,3	180	26,0	46	6,6	30	4,3	5	0,7	
		BW94Z	1 048	718	79,7	711	391	55,0	224	31,5	52	7,3	30	4,2	14	2,0	
204	ASTERT	LW96W	203	158	77,8	155	72	46,5	71	45,8	1	0,6	11	7,1			
		LW96L	203	158	77,8	156	66	42,3	71	45,5	5	3,2	13	8,3	1	0,6	
		LW91L	178	131	78,9	130	51	39,2	70	53,8	2	1,5	6	4,6	1	0,8	
		BW94Z	202	161	86,6	159	64	40,3	76	47,8	7	4,4	10	6,3	2	1,3	
205	ATZELGIFT	LW96W	468	344	73,5	336	113	33,6	195	58,0	18	5,4	10	3,0			
		LW96L	468	344	73,5	340	94	27,6	197	57,9	28	8,2	13	3,8	8	2,4	
		LW91L	467	339	79,2	334	108	32,3	201	60,2	12	3,6	11	3,3	2	0,6	
		BW94Z	470	355	87,0	353	112	31,7	204	57,8	24	6,8	9	2,5	4	1,1	
212	BOROD	LW96W	360	284	78,9	275	172	62,5	75	27,3	15	5,5	13	4,7			
		LW96L	360	284	78,9	276	162	58,7	71	25,7	22	8,0	9	3,3	12	4,3	
		LW91L	333	246	79,6	246	169	68,7	52	21,1	14	5,7	9	3,7	2	0,8	
		BW94Z	363	257	77,9	254	153	60,2	72	28,3	13	5,1	9	3,5	7	2,8	
215	DREIFELDEN	LW96W	239	176	73,6	167	123	73,7	36	21,6	6	3,6	2	1,2			
		LW96L	239	176	73,6	165	110	66,7	33	20,0	12	7,3	4	2,4	6	3,6	
		LW91L	225	133	63,3	132	79	59,8	32	24,2	6	4,5	15	11,4			
		BW94Z	233	161	75,2	158	88	55,7	55	34,8	8	5,1	6	3,8	1	0,6	
223	GEHLERT	LW96W	429	345	80,4	342	193	56,4	106	31,0	29	8,5	14	4,1			
		LW96L	429	345	80,4	340	160	47,1	104	30,6	49	14,4	21	6,2	6	1,8	
		LW91L	400	318	83,2	314	159	50,6	106	33,8	34	10,8	11	3,5	4	1,3	
		BW94Z	412	308	86,5	308	147	47,7	109	35,4	30	9,7	17	5,5	5	1,6	
225	GIESENHAUSEN	LW96W	259	181	69,9	179	130	72,6	26	14,5	7	3,9	16	8,9			
		LW96L	259	181	69,9	178	121	68,0	24	13,5	17	9,6	9	5,1	7	3,9	
		LW91L	240	172	79,6	166	119	71,7	21	12,7	10	6,0	12	7,2	4	2,4	
		BW94Z	258	162	78,6	160	101	63,1	36	22,5	9	5,6	9	5,6	5	3,1	
229	HACHENBURG,ST	LW96W	4 088	2 862	70,0	2 804	1 373	49,0	1 102	39,3	189	6,7	140	5,0			
		LW96L	4 088	2 862	70,0	2 822	1 069	37,9	1 149	40,7	327	11,6	212	7,5	65	2,3	
		LW91L	3 872	2 379	69,8	2 350	962	40,9	992	42,2	209	8,9	134	5,7	53	2,3	
		BW94Z	4 057	2 494	78,1	2 468	1 012	41,0	1 020	41,3	215	8,7	159	6,4	62	2,5	
235	HATTERT	LW96W	1 373	971	70,7	946	548	57,9	309	32,7	35	3,7	54	5,7			
		LW96L	1 373	971	70,7	955	498	52,1	303	31,7	64	6,7	66	6,9	24	2,5	
		LW91L	1 344	936	73,1	929	518	55,8	298	32,1	45	4,8	48	5,2	20	2,2	
		BW94Z	1 371	973	81,1	964	491	50,9	330	34,2	58	6,0	63	6,5	22	2,3	
236	HEIMBORN	LW96W	214	166	77,6	163	104	63,8	30	18,4	17	10,4	12	7,4			
		LW96L	214	166	77,6	163	90	55,2	28	17,2	19	11,7	23	14,1	3	1,8	
		LW91L	204	165	85,5	161	107	66,5	23	14,3	16	9,9	12	7,5	3	1,9	
		BW94Z	211	172	91,0	171	108	63,2	33	19,3	11	6,4	19	11,1			
240	HEUZERT	LW96W	110	99	90,0	93	59	63,4	24	25,8	3	3,2	7	7,5			
		LW96L	110	99	90,0	95	53	55,8	19	20,0	4	4,2	10	10,5	9	9,5	
		LW91L	125	105	86,8	105	61	58,1	30	28,6	6	5,7	6	5,7	2	1,9	
		BW94Z	116	103	91,2	102	55	53,9	30	29,4	4	3,9	11	10,8	2	2,0	
241	HOECHSTENBACH	LW96W	560	387	69,1	378	255	67,5	72	19,0	30	7,9	21	5,6			
		LW96L	560	387	69,1	381	225	59,1	68	17,8	47	12,3	20	5,2	21	5,5	
		LW91L	550	365	75,3	363	226	62,3	81	22,3	29	8,0	24	6,6	3	0,8	
		BW94Z	559	411	81,9	405	241	59,5	99	24,4	38	9,4	20	4,9	7	1,7	
250	KROPPACH	LW96W	487	383	78,6	375	267	71,2	64	17,1	28	7,5	16	4,3			
		LW96L	487	383	78,6	376	235	62,5	63	16,8	36	9,6	20	5,3	22	5,9	
		LW91L	476	342	77,2	337	229	68,0	58	17,2	25	7,4	21	6,2	4	1,2	
		BW94Z	490	348	86,1	343	228	66,5	71	20,7	14	4,1	22	6,4	8	2,3	



noch : 13. Ergebnisse der kreisangehörigen Gemeinden

noch: 143 Westerwaldkreis

Schl. Nr.	Gemeinde	Wahl	Wahlberechtigte	Wähler	Wahlbeteiligung	Gültige Stimmen	Von den gültigen Stimmen entfielen auf									
							SPD		CDU		F.D.P.		GRÜNE		Sonstige	
							Anzahl	%	Anzahl	%	Anz.	%	Anz.	%	Anz.	%
252	KUNDERT	LW96W	225	182	80,9	181	155	85,6	12	6,6	9	5,0	5	2,8		
		LW96L	225	182	80,9	180	139	77,2	13	7,2	13	7,2	11	6,1	4	2,2
		LW91L	235	190	84,1	188	146	77,7	19	10,1	7	3,7	14	7,4	2	1,1
		BW94Z	220	179	89,9	179	146	81,6	17	9,5	5	2,8	9	5,0	2	1,1
257	LIMBACH	LW96W	327	262	80,1	254	123	48,4	109	42,9	11	4,3	11	4,3		
		LW96L	327	262	80,1	257	109	42,4	118	45,9	9	3,5	14	5,4	7	2,7
		LW91L	328	263	83,5	263	112	42,6	131	49,8	9	3,4	8	3,0	3	1,1
		BW94Z	324	246	87,5	244	113	46,3	107	43,9	13	5,3	6	2,5	5	2,0
258	LINDEN	LW96W	118	82	69,5	80	53	66,3	19	23,8	4	5,0	4	5,0		
		LW96L	118	82	69,5	79	48	60,8	11	13,9	13	16,5	3	3,8	4	5,1
		LW91L	115	89	77,4	89	59	66,3	15	16,9	8	9,0	5	5,6	2	2,2
		BW94Z	118	88	78,6	87	44	50,6	28	32,2	8	9,2	4	4,6	3	3,4
259	LOCHUM	LW96W	258	148	57,4	145	71	49,0	60	41,4	9	6,2	5	3,4		
		LW96L	258	148	57,4	147	62	42,2	60	40,8	10	6,8	7	4,8	8	5,4
		LW91L	256	164	67,2	159	71	44,7	63	39,6	13	8,2	5	3,1	7	4,4
		BW94Z	249	175	80,6	173	73	42,2	78	45,1	12	6,9	6	3,5	4	2,3
260	LUCKENBACH	LW96W	456	349	76,5	342	120	35,1	191	55,8	22	6,4	9	2,6		
		LW96L	456	349	76,5	341	104	30,5	190	55,7	29	8,5	13	3,8	5	1,5
		LW91L	413	309	80,9	305	93	30,5	179	58,7	18	5,9	11	3,6	4	1,3
		BW94Z	451	329	86,6	329	108	32,8	175	53,2	15	4,6	23	7,0	8	2,4
261	MARZHAUSEN	LW96W	177	138	78,0	135	92	68,1	23	17,0	13	9,6	7	5,2		
		LW96L	177	138	78,0	136	78	57,4	27	19,9	15	11,0	10	7,4	6	4,4
		LW91L	179	144	83,2	144	94	65,3	30	20,8	13	9,0	4	2,8	3	2,1
		BW94Z	174	133	85,8	130	78	60,0	33	25,4	9	6,9	4	3,1	6	4,6
262	MERKELBACH	LW96W	331	251	75,8	239	93	38,9	122	51,0	6	2,5	18	7,5		
		LW96L	331	251	75,8	240	72	30,0	125	52,1	7	2,9	25	10,4	11	4,6
		LW91L	321	260	84,7	254	73	28,7	143	56,3	13	5,1	13	5,1	12	4,7
		BW94Z	325	237	87,5	234	75	32,1	125	53,4	13	5,6	13	5,6	8	3,4
265	MOERSBACH	LW96W	378	268	70,9	265	218	82,3	21	7,9	16	6,0	10	3,8		
		LW96L	378	268	70,9	263	199	75,7	19	7,2	20	7,6	21	8,0	4	1,5
		LW91L	379	287	81,1	281	216	76,9	28	10,0	15	5,3	18	6,4	4	1,4
		BW94Z	379	289	82,8	287	204	71,1	39	13,6	21	7,3	18	6,3	5	1,7
267	MUDENBACH	LW96W	608	452	74,3	443	335	75,6	75	16,9	14	3,2	19	4,3		
		LW96L	608	452	74,3	446	307	68,8	74	16,6	31	7,0	22	4,9	12	2,7
		LW91L	572	447	83,9	440	322	73,2	68	15,5	22	5,0	18	4,1	10	2,3
		BW94Z	591	445	84,9	437	299	68,4	94	21,5	20	4,6	18	4,1	6	1,4
268	MUENDERSBACH	LW96W	538	403	74,9	396	206	52,0	159	40,2	11	2,8	20	5,1		
		LW96L	538	403	74,9	396	174	43,9	155	39,1	17	4,3	21	5,3	29	7,3
		LW91L	532	373	75,1	370	195	52,7	122	33,0	21	5,7	21	5,7	11	3,0
		BW94Z	548	378	82,2	375	168	44,8	162	43,2	17	4,5	16	4,3	12	3,2
269	MUESCHENBACH	LW96W	785	600	76,4	582	203	34,9	314	54,0	36	6,2	29	5,0		
		LW96L	785	600	76,4	593	179	30,2	305	51,4	43	7,3	43	7,3	23	3,9
		LW91L	786	563	77,7	555	183	33,0	326	58,7	20	3,6	17	3,1	9	1,6
		BW94Z	778	579	86,4	577	198	34,3	312	54,1	28	4,9	22	3,8	17	2,9
276	NISTER	LW96W	780	586	75,1	573	343	59,9	180	31,4	27	4,7	23	4,0		
		LW96L	780	586	75,1	573	310	54,1	177	30,9	40	7,0	32	5,6	14	2,4
		LW91L	749	522	75,8	516	287	55,6	163	31,6	28	5,4	26	5,0	12	2,3
		BW94Z	786	567	81,6	563	312	55,4	174	30,9	44	7,8	21	3,7	12	2,1
287	ROSSBACH	LW96W	697	516	74,0	502	311	62,0	165	32,9	5	1,0	21	4,2		
		LW96L	697	516	74,0	507	279	55,0	161	31,8	25	4,9	28	5,5	14	2,8
		LW91L	606	486	84,1	481	282	58,6	137	28,5	25	5,2	28	5,8	9	1,9
		BW94Z	662	488	83,4	485	266	54,8	170	35,1	13	2,7	18	3,7	18	3,7

noch : 13. Ergebnisse der kreisangehörigen Gemeinden

noch: 143 Westerwaldkreis

Schl. Nr.	Gemeinde	Wahl	Wahlberechtigte	Wähler	Wahlbeteiligung	Gültige Stimmen	Von den gültigen Stimmen entfielen auf									
							SPD		CDU		F.D.P.		GRÜNE		Sonstige	
							Anzahl	%	Anzahl	%	Anz.	%	Anz.	%	Anz.	%
296	STEIN-WINGERT	LW96W	137	110	80,3	105	72	68,6	22	21,0	6	5,7	5	4,8		
		LW96L	137	110	80,3	109	65	59,6	18	16,5	13	11,9	3	2,8	10	9,2
		LW91L	131	101	77,1	101	65	64,4	21	20,8	7	6,9	5	5,0	3	3,0
		BW94Z	138	101	84,9	101	67	66,3	21	20,8	5	5,0	6	5,9	2	2,0
294	STEINEBACH AN DER WIED	LW96W	589	401	68,1	384	228	59,4	105	27,3	19	4,9	32	8,3		
		LW96L	589	401	68,1	394	201	51,0	97	24,6	34	8,6	35	8,9	27	6,9
		LW91L	549	355	68,8	350	201	57,4	91	26,0	16	4,6	33	9,4	9	2,6
		BW94Z	561	394	78,0	385	205	53,2	103	26,8	29	7,5	35	9,1	13	3,4
299	STREITHAUSEN	LW96W	462	367	79,4	363	124	34,2	191	52,6	16	4,4	32	8,8		
		LW96L	462	367	79,4	362	104	28,7	184	50,8	25	6,9	41	11,3	8	2,2
		LW91L	427	330	86,6	327	99	30,3	179	54,7	12	3,7	33	10,1	4	1,2
		BW94Z	453	309	87,5	309	102	33,0	156	50,5	19	6,1	23	7,4	9	2,9
301	WAHLROD	LW96W	634	444	70,0	441	272	61,7	124	28,1	33	7,5	12	2,7		
		LW96L	634	444	70,0	441	250	56,7	119	27,0	48	10,9	16	3,6	8	1,8
		LW91L	627	454	75,8	449	283	63,0	110	24,5	32	7,1	15	3,3	9	2,0
		BW94Z	637	460	81,9	459	252	54,9	147	32,0	39	8,5	17	3,7	4	0,9
306	WELKENBACH	LW96W	119	86	72,3	86	59	68,6	17	19,8	3	3,5	7	8,1		
		LW96L	119	86	72,3	86	54	62,8	18	20,9	5	5,8	5	5,8	4	4,7
		LW91L	124	102	83,6	101	69	68,3	21	20,8	6	5,9	2	2,0	3	3,0
		BW94Z	127	103	88,0	103	67	65,0	33	32,0	1	1,0			2	1,9
310	WIED	LW96W	380	267	70,3	263	174	66,2	64	24,3	13	4,9	12	4,6		
		LW96L	380	267	70,3	265	145	54,7	53	20,0	30	11,3	19	7,2	18	6,8
		LW91L	361	258	76,8	256	147	57,4	57	22,3	22	8,6	20	7,8	10	3,9
		BW94Z	375	271	81,9	265	137	51,7	75	28,3	28	10,6	18	6,8	7	2,6
313	WINKELBACH	LW96W	131	96	73,3	95	68	71,6	17	17,9	6	6,3	4	4,2		
		LW96L	131	96	73,3	95	67	70,5	17	17,9	6	6,3	2	2,1	3	3,2
		LW91L	127	87	78,4	86	59	68,6	17	19,8	7	8,1	7	8,1	3	3,5
		BW94Z	126	81	88,0	81	56	69,1	14	17,3	2	2,5	8	9,9	1	1,2
	ZUSAMMEN	LW96W	18 038	13 156	72,9	12 870	7 189	55,9	4 309	33,5	746	5,8	626	4,9		
		LW96L	18 038	13 156	72,9	12 942	6 254	48,3	4 276	33,0	1 156	8,9	828	6,4	428	3,3
		LW91L	17 235	12 115	76,2	11 975	6 276	52,4	4 064	33,9	761	6,4	642	5,4	232	1,9
		BW94Z	17 812	12 475	82,2	12 359	6 161	49,9	4 422	35,8	824	6,7	669	5,4	283	2,3
03	VG HOEHR-GRENZHAUSEN															
030	HILGERT	LW96W	1 096	812	74,1	791	380	48,0	256	32,4	73	9,2	64	8,1	18	2,3
		LW96L	1 096	812	74,1	795	374	47,0	238	29,9	89	11,2	61	7,7	33	4,2
		LW91L	1 051	691	71,5	688	336	48,8	211	30,7	75	10,9	56	8,1	10	1,5
		BW94Z	1 118	744	80,3	735	334	45,4	276	37,6	63	8,6	38	5,2	24	3,3
031	HILLSCHIED	LW96W	2 024	1 353	66,8	1 320	501	38,0	625	47,3	73	5,5	101	7,7	20	1,5
		LW96L	2 024	1 353	66,8	1 321	516	39,1	570	43,1	100	7,6	97	7,3	38	2,9
		LW91L	1 998	1 249	68,6	1 226	513	41,8	538	43,9	73	6,0	76	6,2	26	2,1
		BW94Z	2 032	1 361	78,3	1 350	538	39,9	608	45,0	97	7,2	78	5,8	29	2,1
032	HOEHR-GRENZHAUSEN,ST	LW96W	6 844	4 602	67,2	4 462	1 631	36,6	2 028	45,5	338	7,6	378	8,5	87	1,9
		LW96L	6 844	4 602	67,2	4 504	1 621	36,0	1 882	41,8	453	10,1	362	8,0	186	4,1
		LW91L	6 319	4 052	69,8	3 985	1 735	43,5	1 557	39,1	293	7,4	301	7,6	99	2,5
		BW94Z	6 727	4 343	77,0	4 294	1 619	37,7	1 943	45,2	318	7,4	286	6,7	128	3,0
040	KAMMERFORST	LW96W	195	120	61,5	109	47	43,1	40	36,7	4	3,7	14	12,8	4	3,7
		LW96L	195	120	61,5	115	44	38,3	43	37,4	5	4,3	14	12,2	9	7,8
		LW91L	177	122	70,1	118	38	32,2	61	51,7	9	7,6	8	6,8	2	1,7
		BW94Z	191	124	73,4	121	44	36,4	57	47,1	3	2,5	13	10,7	4	3,3
	ZUSAMMEN	LW96W	10 159	6 887	67,8	6 682	2 559	38,3	2 949	44,1	488	7,3	557	8,3	129	1,9
		LW96L	10 159	6 887	67,8	6 735	2 555	37,9	2 733	40,6	647	9,6	534	7,9	266	3,9
		LW91L	9 545	6 114	69,7	6 017	2 622	43,6	2 367	39,3	450	7,5	441	7,3	137	2,3
		BW94Z	10 068	6 572	77,6	6 500	2 535	39,0	2 884	44,4	481	7,4	415	6,4	185	2,8

noch: 13. Ergebnisse der kreisangehörigen Gemeinden

noch: 143 Westerwaldkreis

Schl. Nr.	Gemeinde	Wahl	Wahlberechtigte	Wähler	Wahlbeteiligung	Gültige Stimmen	Von den gültigen Stimmen entfielen auf									
							SPD		CDU		F.D.P.		GRÜNE		Sonstige	
							Anzahl	%	Anzahl	%	Anz.	%	Anz.	%	Anz.	%
04	VG MONTABAUER															
005	BODEN	LW96W	436	319	73,2	308	114	37,0	158	51,3	15	4,9	14	4,5	7	2,3
		LW96L	436	319	73,2	313	106	33,9	148	47,3	33	10,5	14	4,5	12	3,8
		LW91L	438	328	76,8	326	118	36,2	160	49,1	30	9,2	14	4,3	4	1,2
		BW94Z	434	327	82,0	325	105	32,3	178	54,8	25	7,7	13	4,0	4	1,2
008	DAUBACH	LW96W	306	245	80,1	238	97	40,8	90	37,8	19	8,0	23	9,7	9	3,8
		LW96L	306	245	80,1	241	89	36,9	87	36,1	25	10,4	25	10,4	15	6,2
		LW91L	262	195	77,1	192	76	39,6	91	47,4	12	6,3	5	2,6	8	4,2
		BW94Z	288	216	87,8	215	77	35,8	109	50,7	11	5,1	14	6,5	4	1,9
013	EITELBORN	LW96W	2 018	1 390	68,9	1 365	613	44,9	546	40,0	76	5,6	121	8,9	9	0,7
		LW96L	2 018	1 390	68,9	1 372	612	44,6	507	37,0	106	7,7	114	8,3	33	2,4
		LW91L	1 952	1 295	72,1	1 287	640	49,7	479	37,2	63	4,9	81	6,3	24	1,9
		BW94Z	2 026	1 365	83,2	1 343	587	43,7	571	42,5	83	6,2	74	5,5	28	2,1
020	GACKENBACH	LW96W	379	289	76,3	284	83	29,2	152	53,5	19	6,7	23	8,1	7	2,5
		LW96L	379	289	76,3	281	83	29,5	143	50,9	25	8,9	18	6,4	12	4,3
		LW91L	328	238	75,8	237	83	35,0	128	54,0	14	5,9	7	3,0	5	2,1
		BW94Z	371	283	86,3	281	89	31,7	160	56,9	12	4,3	15	5,3	5	1,8
021	GIROD	LW96W	873	645	73,9	608	163	26,8	359	59,0	28	4,6	33	5,4	25	4,1
		LW96L	873	645	73,9	616	168	27,3	331	53,7	48	7,8	36	5,8	33	5,4
		LW91L	798	593	76,0	575	193	33,6	285	49,6	31	5,4	48	8,3	18	3,1
		BW94Z	861	678	84,8	670	175	26,1	389	58,1	46	6,9	37	5,5	23	3,4
023	GOERGESHAUSEN	LW96W	511	313	61,3	293	99	33,8	156	53,2	20	6,8	14	4,8	4	1,4
		LW96L	511	313	61,3	298	102	34,2	147	49,3	19	6,4	17	5,7	13	4,4
		LW91L	530	352	68,9	340	144	42,4	148	43,5	24	7,1	20	5,9	4	1,2
		BW94Z	522	399	81,4	393	139	35,4	209	53,2	20	5,1	16	4,1	9	2,3
024	GROSSHOLBACH	LW96W	603	413	68,5	395	99	25,1	229	58,0	22	5,6	33	8,4	12	3,0
		LW96L	603	413	68,5	403	105	26,1	223	55,3	22	5,5	29	7,2	24	6,0
		LW91L	584	405	72,3	395	125	31,6	209	52,9	19	4,8	32	8,1	10	2,5
		BW94Z	589	456	85,9	454	133	29,3	271	59,7	19	4,2	19	4,2	12	2,6
026	HEILBERSCHIED	LW96W	435	340	78,2	317	85	26,8	186	58,7	27	8,5	14	4,4	5	1,6
		LW96L	435	340	78,2	326	74	22,7	188	57,7	31	9,5	17	5,2	16	4,9
		LW91L	404	299	78,5	296	75	25,3	186	62,8	15	5,1	16	5,4	4	1,4
		BW94Z	417	345	89,1	343	74	21,6	223	65,0	18	5,2	19	5,5	9	2,6
027	HEILIGENROTH	LW96W	1 041	798	76,7	762	297	39,0	360	47,2	44	5,8	51	6,7	10	1,3
		LW96L	1 041	798	76,7	777	298	38,4	332	42,7	60	7,7	58	7,5	29	3,7
		LW91L	1 027	724	75,5	717	263	36,7	361	50,3	39	5,4	47	6,6	7	1,0
		BW94Z	1 050	775	85,3	770	270	35,1	396	51,4	45	5,8	45	5,8	14	1,8
033	HOLLER	LW96W	815	555	68,1	535	204	38,1	236	44,1	32	6,0	56	10,5	7	1,3
		LW96L	815	555	68,1	538	203	37,7	228	42,4	39	7,2	53	9,9	15	2,8
		LW91L	738	508	72,5	501	206	41,1	226	45,1	36	7,2	27	5,4	6	1,2
		BW94Z	775	558	82,3	551	223	40,5	258	46,8	25	4,5	44	8,0	1	0,2
034	HORBACH	LW96W	517	361	69,8	355	89	25,1	223	62,8	11	3,1	26	7,3	6	1,7
		LW96L	517	361	69,8	353	93	26,3	214	60,6	12	3,4	24	6,8	10	2,8
		LW91L	454	318	77,9	314	90	28,7	180	57,3	14	4,5	25	8,0	5	1,6
		BW94Z	513	326	81,9	323	92	28,5	195	60,4	17	5,3	11	3,4	8	2,5
036	HUEBINGEN	LW96W	382	288	75,4	280	119	42,5	130	46,4	10	3,6	19	6,8	2	0,7
		LW96L	382	288	75,4	283	110	38,9	122	43,1	10	3,5	27	9,5	14	4,9
		LW91L	354	273	80,8	268	109	40,7	119	44,4	11	4,1	23	8,6	6	2,2
		BW94Z	382	300	86,5	295	111	37,6	151	51,2	7	2,4	17	5,8	9	3,1
039	KADENBACH	LW96W	1 001	694	69,3	677	302	44,6	272	40,2	32	4,7	59	8,7	12	1,8
		LW96L	1 001	694	69,3	685	286	41,8	261	38,1	53	7,7	55	8,0	30	4,4
		LW91L	999	679	72,9	667	349	52,3	231	34,6	27	4,0	46	6,9	14	2,1
		BW94Z	992	728	86,5	721	349	48,4	273	37,9	43	6,0	42	5,8	14	1,9

noch : 13. Ergebnisse der kreisangehörigen Gemeinden

noch: 143 Westerwaldkreis

Schl. Nr.	Gemeinde	Wahl	Wahlberechtigte	Wähler	Wahlbeteiligung	Gültige Stimmen	Von den gültigen Stimmen entfielen auf									
							SPD		CDU		F.D.P.		GRÜNE		Sonstige	
							Anzahl	%	Anzahl	%	Anz.	%	Anz.	%	Anz.	%
048	MONTABAU,ST	LW96W	9 017	6 332	70,2	6 131	1 943	31,7	3 113	50,8	473	7,7	468	7,6	134	2,2
		LW96L	9 017	6 332	70,2	6 179	1 875	30,3	2 966	48,0	668	10,8	447	7,2	223	3,6
		LW91L	8 650	5 550	71,5	5 461	1 882	34,5	2 565	47,0	523	9,6	373	6,8	118	2,2
		BW94Z	8 921	5 604	78,8	5 562	1 800	32,4	2 889	51,9	448	8,1	290	5,2	135	2,4
051	NENTERSHAUSEN	LW96W	1 447	976	67,4	943	340	36,1	497	52,7	42	4,5	43	4,6	21	2,2
		LW96L	1 447	976	67,4	951	326	34,3	473	49,7	72	7,6	39	4,1	41	4,3
		LW91L	1 354	936	72,4	924	347	37,6	445	48,2	55	6,0	47	5,1	30	3,2
		BW94Z	1 421	1 056	83,5	1 047	357	34,1	572	54,6	45	4,3	45	4,3	28	2,7
052	NEUHAUSEL	LW96W	1 544	1 152	74,6	1 126	437	38,8	508	45,1	83	7,4	89	7,9	9	0,8
		LW96L	1 544	1 152	74,6	1 134	419	36,9	473	41,7	125	11,0	74	6,5	43	3,8
		LW91L	1 377	959	79,6	950	384	40,4	400	42,1	86	9,1	63	6,6	17	1,8
		BW94Z	1 460	962	84,8	954	379	39,7	414	43,4	79	8,3	67	7,0	15	1,6
053	NIEDERELBERT	LW96W	1 282	884	69,0	839	292	34,8	417	49,7	72	8,6	42	5,0	16	1,9
		LW96L	1 282	884	69,0	858	286	33,3	407	47,4	83	9,7	47	5,5	35	4,1
		LW91L	1 292	814	68,6	795	282	35,5	389	48,9	65	8,2	38	4,8	21	2,6
		BW94Z	1 281	853	82,0	844	282	33,4	431	51,1	67	7,9	45	5,3	19	2,3
054	NIEDERERBACH	LW96W	730	480	65,8	461	143	31,0	252	54,7	20	4,3	37	8,0	9	2,0
		LW96L	730	480	65,8	465	140	30,1	241	51,8	26	5,6	35	7,5	23	4,9
		LW91L	663	459	73,1	444	163	36,7	213	48,0	22	5,0	35	7,9	11	2,5
		BW94Z	718	579	89,2	577	177	30,7	340	58,9	26	4,5	24	4,2	10	1,7
055	NOMBORN	LW96W	469	364	77,6	346	90	26,0	212	61,3	24	6,9	16	4,6	4	1,2
		LW96L	469	364	77,6	353	96	27,2	208	58,9	26	7,4	13	3,7	10	2,8
		LW91L	466	345	79,9	340	103	30,3	200	58,8	16	4,7	19	5,6	2	0,6
		BW94Z	461	360	85,9	358	92	25,7	225	62,8	21	5,9	14	3,9	6	1,7
057	OBERELBERT	LW96W	728	510	70,1	486	216	44,4	185	38,1	31	6,4	45	9,3	9	1,9
		LW96L	728	510	70,1	490	243	49,6	158	32,2	34	6,9	38	7,8	17	3,5
		LW91L	701	440	66,4	434	219	50,5	156	35,9	31	7,1	22	5,1	6	1,4
		BW94Z	724	517	81,5	515	243	47,2	198	38,4	33	6,4	25	4,9	16	3,1
065	RUPPACH-GOLDHAUSEN	LW96W	835	650	77,8	622	189	30,4	334	53,7	33	5,3	49	7,9	17	2,7
		LW96L	835	650	77,8	630	185	29,4	325	51,6	47	7,5	40	6,3	33	5,2
		LW91L	859	633	79,0	617	189	30,6	324	52,5	46	7,5	47	7,6	11	1,8
		BW94Z	852	631	87,0	626	181	28,9	334	53,4	53	8,5	44	7,0	14	2,2
071	SIMMERN	LW96W	1 154	903	78,2	880	402	45,7	384	43,6	43	4,9	40	4,5	11	1,3
		LW96L	1 154	903	78,2	890	397	44,6	346	38,9	72	8,1	41	4,6	34	3,8
		LW91L	1 013	772	84,1	757	345	45,6	303	40,0	54	7,1	44	5,8	11	1,5
		BW94Z	1 141	846	88,0	841	346	41,1	416	49,5	34	4,0	31	3,7	14	1,7
072	STAHLHOFEN	LW96W	463	347	74,9	331	100	30,2	188	56,8	16	4,8	17	5,1	10	3,0
		LW96L	463	347	74,9	340	91	26,8	195	57,4	21	6,2	22	6,5	11	3,2
		LW91L	430	289	70,0	284	70	24,6	181	63,7	14	4,9	14	4,9	5	1,8
		BW94Z	463	359	86,3	355	95	26,8	212	59,7	13	3,7	27	7,6	8	2,3
077	UNTERSCHAUSEN	LW96W	363	264	72,7	258	92	35,7	120	46,5	24	9,3	16	6,2	6	2,3
		LW96L	363	264	72,7	260	96	36,9	111	42,7	30	11,5	13	5,0	10	3,8
		LW91L	305	236	81,7	235	103	43,8	91	38,7	23	9,8	15	6,4	3	1,3
		BW94Z	340	242	79,9	239	79	33,1	114	47,7	26	10,9	14	5,9	6	2,5
079	WELSCHNEUDORF	LW96W	700	473	67,6	461	204	44,3	201	43,6	19	4,1	31	6,7	6	1,3
		LW96L	700	473	67,6	463	202	43,6	193	41,7	29	6,3	31	6,7	8	1,7
		LW91L	701	454	69,7	450	218	48,4	171	38,0	27	6,0	29	6,4	5	1,1
		BW94Z	689	439	80,6	435	197	45,3	179	41,1	25	5,7	27	6,2	7	1,6
	ZUSAMMEN	LW96W	28 049	19 985	71,3	19 301	6 812	35,3	9 508	49,3	1 235	6,4	1 379	7,1	367	1,9
		LW96L	28 049	19 985	71,3	19 499	6 685	34,3	9 027	46,3	1 716	8,8	1 327	6,8	744	3,8
		LW91L	26 679	18 094	73,5	17 806	6 776	38,1	8 241	46,3	1 297	7,3	1 137	6,4	355	2,0
		BW94Z	27 691	19 204	82,8	19 037	6 652	34,9	9 707	51,0	1 241	6,5	1 019	5,4	418	2,2

noch : 13. Ergebnisse der kreisangehörigen Gemeinden

noch: 143 Westerwaldkreis

Schl. Nr.	Gemeinde	Wahl	Wahlberechtigte	Wähler	Wahlbeteiligung	Gültige Stimmen	Von den gültigen Stimmen entfielen auf									
							SPD		CDU		F.D.P.		GRÜNE		Sonstige	
							Anzahl	%	Anzahl	%	Anz.	%	Anz.	%	Anz.	%
05	VG RANSBACH-BAUMBACH															
001	ALSBACH	LW96W	453	326	72,0	317	179	56,5	85	26,8	13	4,1	32	10,1	8	2,5
		LW96L	453	326	72,0	317	174	54,9	80	25,2	17	5,4	32	10,1	14	4,4
		LW91L	465	323	74,6	317	180	56,8	84	26,5	16	5,0	26	8,2	11	3,5
		BW94Z	465	318	83,7	318	175	55,0	87	27,4	23	7,2	22	6,9	11	3,5
006	BREITENAU	LW96W	472	312	66,1	300	107	35,7	140	46,7	20	6,7	27	9,0	6	2,0
		LW96L	472	312	66,1	298	102	34,2	134	45,0	26	8,7	20	6,7	16	5,4
		LW91L	487	313	70,2	304	110	36,2	139	45,7	15	4,9	35	11,5	5	1,6
		BW94Z	493	346	82,4	341	133	39,0	161	47,2	19	5,6	20	5,9	8	2,3
007	CAAN	LW96W	419	332	79,2	320	148	46,3	121	37,8	22	6,9	25	7,8	4	1,3
		LW96L	419	332	79,2	323	143	44,3	116	35,9	27	8,4	25	7,7	12	3,7
		LW91L	357	279	79,9	277	149	53,8	91	32,9	15	5,4	18	6,5	4	1,4
		BW94Z	374	300	86,0	297	138	46,5	109	36,7	25	8,4	18	6,1	7	2,4
009	DEESEN	LW96W	485	306	63,1	298	104	34,9	144	48,3	13	4,4	34	11,4	3	1,0
		LW96L	485	306	63,1	305	95	31,1	139	45,6	26	8,5	37	12,1	8	2,6
		LW91L	463	325	72,1	317	115	36,3	152	47,9	16	5,0	31	9,8	3	0,9
		BW94Z	478	343	78,9	341	103	30,2	187	54,8	19	5,6	25	7,3	7	2,1
038	HUNSDORF	LW96W	250	171	68,4	166	80	48,2	48	28,9	21	12,7	17	10,2		
		LW96L	250	171	68,4	171	83	48,5	51	29,8	21	12,3	11	6,4	5	2,9
		LW91L	247	174	73,4	174	84	48,3	46	26,4	24	13,8	15	8,6	5	2,9
		BW94Z	255	180	75,9	179	86	48,0	63	35,2	18	10,1	7	3,9	5	2,8
050	NAUORT	LW96W	1 691	1 146	67,8	1 112	387	34,8	523	47,0	73	6,6	123	11,1	6	0,5
		LW96L	1 691	1 146	67,8	1 126	407	36,1	495	44,0	100	8,9	89	7,9	35	3,1
		LW91L	1 539	996	70,1	985	379	38,5	441	44,8	74	7,5	76	7,7	15	1,5
		BW94Z	1 674	1 131	80,3	1 120	423	37,8	556	49,6	64	5,7	63	5,6	14	1,3
059	OBERHAID	LW96W	310	208	67,1	198	91	46,0	78	39,4	13	6,6	14	7,1	2	1,0
		LW96L	310	208	67,1	206	87	42,2	78	37,9	22	10,7	15	7,3	4	1,9
		LW91L	267	171	69,2	170	75	44,1	68	40,0	14	8,2	7	4,1	6	3,5
		BW94Z	321	221	78,1	220	97	44,1	105	47,7	3	1,4	4	1,8	11	5,0
062	RANSBACH-BAUMBACH,ST	LW96W	4 392	3 033	69,1	2 945	952	32,3	1 496	50,8	275	9,3	161	5,5	61	2,1
		LW96L	4 392	3 033	69,1	2 974	880	29,6	1 399	47,0	393	13,2	174	5,9	128	4,3
		LW91L	4 320	2 652	68,9	2 609	952	36,5	1 213	46,5	250	9,6	128	4,9	66	2,5
		BW94Z	4 371	2 731	78,2	2 687	910	33,9	1 333	49,6	255	9,5	118	4,4	71	2,6
068	SESSENBACH	LW96W	338	226	66,9	223	79	35,4	117	52,5	7	3,1	16	7,2	4	1,8
		LW96L	338	226	66,9	222	75	33,8	113	50,9	12	5,4	17	7,7	5	2,3
		LW91L	310	209	69,2	207	66	31,9	112	54,1	11	5,3	15	7,2	3	1,4
		BW94Z	325	231	81,3	231	90	39,0	118	51,1	11	4,8	10	4,3	2	0,9
082	WIRSCHIED	LW96W	257	176	68,5	173	61	35,3	72	41,6	4	2,3	32	18,5	4	2,3
		LW96L	257	176	68,5	172	70	40,7	65	37,8	10	5,8	23	13,4	4	2,3
		LW91L	236	175	79,5	172	61	35,5	77	44,8	6	3,5	20	11,6	8	4,7
		BW94Z	240	168	84,8	166	75	45,2	67	40,4	7	4,2	16	9,6	1	0,6
084	WITTGERT	LW96W	436	286	65,6	275	119	43,3	106	38,5	14	5,1	33	12,0	3	1,1
		LW96L	436	286	65,6	282	112	39,7	109	38,7	20	7,1	28	9,9	13	4,6
		LW91L	436	288	70,4	288	131	45,5	115	39,9	10	3,5	28	9,7	4	1,4
		BW94Z	446	292	78,3	287	110	38,3	134	46,7	25	8,7	9	3,1	9	3,1
	ZUSAMMEN	LW96W	9 503	6 522	68,6	6 327	2 307	36,5	2 930	46,3	475	7,5	514	8,1	101	1,6
		LW96L	9 503	6 522	68,6	6 396	2 228	34,8	2 779	43,4	674	10,5	471	7,4	244	3,8
		LW91L	9 127	5 905	70,6	5 820	2 302	39,6	2 538	43,6	451	7,7	399	6,9	130	2,2
		BW94Z	9 442	6 261	79,7	6 187	2 340	37,8	2 920	47,2	469	7,6	312	5,0	146	2,4

noch : 13. Ergebnisse der kreisangehörigen Gemeinden

noch: 143 Westerwaldkreis

Schl. Nr.	Gemeinde	Wahl	Wahlberechtigte	Wähler	Wahlbeteiligung	Gültige Stimmen	Von den gültigen Stimmen entfielen auf									
							SPD		CDU		F.D.P.		GRÜNE		Sonstige	
							Anzahl	%	Anzahl	%	Anz.	%	Anz.	%	Anz.	%
06	VG RENNEROD															
214	BRETTHAUSEN	LW96W	147	80	54,4	77	20	26,0	50	64,9	4	5,2	3	3,9		
		LW96L	147	80	54,4	79	18	22,8	45	57,0	7	8,9	4	5,1	5	6,3
		LW91L	136	85	64,9	83	27	32,5	44	53,0	8	9,6	1	1,2	3	3,6
		BW94Z	150	104	70,7	104	30	28,8	60	57,7	9	8,7	3	2,9	2	1,9
218	ELSOFF (WESTERWALD)	LW96W	750	510	68,0	487	162	33,3	259	53,2	35	7,2	31	6,4		
		LW96L	750	510	68,0	497	161	32,4	235	47,3	37	7,4	37	7,4	27	5,4
		LW91L	732	492	72,2	479	178	37,2	240	50,1	22	4,6	28	5,8	11	2,3
		BW94Z	750	561	82,5	555	188	33,9	285	51,4	27	4,9	30	5,4	25	4,5
237	HELLENHAHN-SHELLENBERG	LW96W	913	613	67,1	589	238	40,4	292	49,6	20	3,4	39	6,6		
		LW96L	913	613	67,1	592	208	35,1	291	49,2	21	3,5	44	7,4	28	4,7
		LW91L	940	596	67,0	588	217	36,9	296	50,3	23	3,9	31	5,3	21	3,6
		BW94Z	908	616	77,1	612	213	34,8	327	53,4	28	4,6	37	6,0	7	1,1
244	HOMBERG	LW96W	129	67	51,9	65	35	53,8	11	16,9	2	3,1	17	26,2		
		LW96L	129	67	51,9	67	34	50,7	9	13,4	4	6,0	15	22,4	5	7,5
		LW91L	118	53	47,7	53	28	52,8	16	30,2	4	7,5	3	5,7	2	3,8
		BW94Z	128	78	64,5	77	43	55,8	23	29,9	1	1,3	8	10,4	2	2,6
245	HUEBLINGEN	LW96W	235	172	73,2	164	86	52,4	50	30,5	16	9,8	12	7,3		
		LW96L	235	172	73,2	164	85	51,8	39	23,8	18	11,0	13	7,9	9	5,5
		LW91L	226	168	76,0	168	88	52,4	48	28,6	12	7,1	15	8,9	5	3,0
		BW94Z	242	195	83,7	193	97	50,3	61	31,6	9	4,7	19	9,8	7	3,6
246	IRMTRAUT	LW96W	584	437	74,8	411	111	27,0	260	63,3	21	5,1	19	4,6		
		LW96L	584	437	74,8	426	111	26,1	248	58,2	25	5,9	23	5,4	19	4,5
		LW91L	524	352	72,3	341	89	26,1	198	58,1	21	6,2	22	6,5	11	3,2
		BW94Z	569	400	81,1	394	99	25,1	236	59,9	19	4,8	19	4,8	21	5,3
256	LIEBENSCHIED	LW96W	572	328	57,3	316	96	30,4	189	59,8	15	4,7	16	5,1		
		LW96L	572	328	57,3	322	97	30,1	177	55,0	20	6,2	16	5,0	12	3,7
		LW91L	528	309	59,9	306	111	36,3	155	50,7	22	7,2	9	2,9	9	2,9
		BW94Z	548	355	73,7	352	134	38,1	188	53,4	16	4,5	9	2,6	5	1,4
271	NEUNKIRCHEN	LW96W	414	303	73,2	284	125	44,0	119	41,9	21	7,4	19	6,7		
		LW96L	414	303	73,2	291	119	40,9	117	40,2	20	6,9	22	7,6	13	4,5
		LW91L	402	293	77,1	281	128	45,6	120	42,7	14	5,0	12	4,3	7	2,5
		BW94Z	410	318	85,3	317	143	45,1	134	42,3	18	5,7	13	4,1	9	2,8
272	NEUSTADT/WESTERWALD	LW96W	422	283	67,1	270	87	32,2	157	58,1	8	3,0	18	6,7		
		LW96L	422	283	67,1	272	71	26,1	151	55,5	12	4,4	18	6,6	20	7,4
		LW91L	379	287	78,2	285	80	28,1	168	58,9	13	4,6	14	4,9	10	3,5
		BW94Z	411	329	82,9	327	86	26,3	200	61,2	13	4,0	19	5,8	9	2,8
274	NIEDERROSSBACH	LW96W	541	334	61,7	325	178	54,8	107	32,9	24	7,4	16	4,9		
		LW96L	541	334	61,7	329	167	50,8	102	31,0	26	7,9	13	4,0	21	6,4
		LW91L	513	316	64,2	314	198	63,1	73	23,2	21	6,7	12	3,8	10	3,2
		BW94Z	552	365	71,2	361	190	52,6	123	34,1	23	6,4	12	3,3	13	3,6
278	NISTER-MOEHRENDORF	LW96W	226	148	65,5	141	90	63,8	36	25,5	11	7,8	4	2,8		
		LW96L	226	148	65,5	143	87	60,8	32	22,4	11	7,7	4	2,8	9	6,3
		LW91L	221	152	69,7	152	96	63,2	33	21,7	9	5,9	12	7,9	2	1,3
		BW94Z	229	180	82,6	178	102	57,3	56	31,5	9	5,1	5	2,8	6	3,4
282	OBERROD	LW96W	521	358	68,7	340	129	37,9	180	52,9	9	2,6	22	6,5		
		LW96L	521	358	68,7	350	119	34,0	182	52,0	14	4,0	21	6,0	14	4,0
		LW91L	543	353	68,7	346	138	39,9	172	49,7	15	4,3	16	4,6	5	1,4
		BW94Z	542	394	78,8	389	133	34,2	212	54,5	18	4,6	18	4,6	8	2,1

noch: 13. Ergebnisse der kreisangehörigen Gemeinden

noch: 143 Westerwaldkreis

Schl. Nr.	Gemeinde	Wahl	Wahlberechtigte	Wähler	Wahlbeteiligung	Gültige Stimmen	Von den gültigen Stimmen entfielen auf									
							SPD		CDU		F.D.P.		GRÜNE		Sonstige	
							Anzahl	%	Anzahl	%	Anz.	%	Anz.	%	Anz.	%
283	OBERROSSBACH	LW96W	254	163	64,2	151	93	61,6	28	18,5	22	14,6	8	5,3		
		LW96L	254	163	64,2	159	80	50,3	26	16,4	14	8,8	9	5,7	30	18,9
		LW91L	267	180	69,8	179	125	69,8	34	19,0	11	6,1	4	2,2	5	2,8
		BW94Z	264	197	77,3	195	116	59,5	42	21,5	12	6,2	9	4,6	16	8,2
285	REHE	LW96W	598	367	61,4	353	171	48,4	140	39,7	19	5,4	23	6,5		
		LW96L	598	367	61,4	361	154	42,7	137	38,0	25	6,9	24	6,6	21	5,8
		LW91L	572	333	60,8	330	153	46,4	139	42,1	18	5,5	13	3,9	7	2,1
		BW94Z	597	408	74,0	405	151	37,3	195	48,1	24	5,9	19	4,7	16	4,0
286	RENNEROD,ST	LW96W	2 998	2 013	67,1	1 920	755	39,3	966	50,3	88	4,6	111	5,8		
		LW96L	2 998	2 013	67,1	1 953	690	35,3	904	46,3	138	7,1	103	5,3	118	6,0
		LW91L	2 817	1 773	68,4	1 739	651	37,4	836	48,1	110	6,3	91	5,2	51	2,9
		BW94Z	2 945	1 949	76,5	1 926	714	37,1	959	49,8	109	5,7	78	4,0	66	3,4
291	SALZBURG	LW96W	167	110	65,9	108	56	51,9	41	38,0	2	1,9	9	8,3		
		LW96L	167	110	65,9	107	49	45,8	43	40,2	1	0,9	8	7,5	6	5,6
		LW91L	147	109	76,2	105	55	52,4	43	41,0			6	5,7	1	1,0
		BW94Z	158	94	75,2	91	46	50,5	40	44,0	1	1,1	2	2,2	2	2,2
292	SECK	LW96W	905	604	66,7	582	209	35,9	312	53,6	27	4,6	34	5,8		
		LW96L	905	604	66,7	595	199	33,4	285	47,9	45	7,6	38	6,4	28	4,7
		LW91L	877	553	67,8	540	195	36,1	277	51,3	29	5,4	26	4,8	13	2,4
		BW94Z	914	613	79,9	605	204	33,7	318	52,6	34	5,6	29	4,8	20	3,3
295	STEIN-NEUKIRCH	LW96W	336	202	60,1	187	78	41,7	89	47,6	12	6,4	8	4,3		
		LW96L	336	202	60,1	200	75	37,5	78	39,0	12	6,0	6	3,0	29	14,5
		LW91L	310	206	67,8	203	99	48,8	78	38,4	15	7,4	6	3,0	5	2,5
		BW94Z	339	231	75,5	229	95	41,5	98	42,8	12	5,2	10	4,4	14	6,1
302	WAIGANDSHAIN	LW96W	151	93	61,6	92	44	47,8	35	38,0	5	5,4	8	8,7		
		LW96L	151	93	61,6	92	44	47,8	32	34,8	5	5,4	8	8,7	3	3,3
		LW91L	151	97	65,5	95	42	44,2	38	40,0	4	4,2	10	10,5	1	1,1
		BW94Z	153	99	69,2	97	44	45,4	46	47,4	2	2,1	5	5,2		
303	WALDMUEHLEN	LW96W	233	162	69,5	158	57	36,1	88	55,7	3	1,9	10	6,3		
		LW96L	233	162	69,5	160	49	30,6	89	55,6	3	1,9	12	7,5	7	4,4
		LW91L	207	151	75,9	149	50	33,6	85	57,0	5	3,4	7	4,7	2	1,3
		BW94Z	225	160	81,2	156	56	35,9	82	52,6	6	3,8	4	2,6	8	5,1
309	WESTERNOHE	LW96W	672	482	71,7	466	132	28,3	287	61,6	19	4,1	28	6,0		
		LW96L	672	482	71,7	472	125	26,5	276	58,5	26	5,5	28	5,9	17	3,6
		LW91L	628	404	70,4	401	128	31,9	230	57,4	17	4,2	19	4,7	7	1,7
		BW94Z	675	424	79,8	422	124	29,4	244	57,8	16	3,8	24	5,7	14	3,3
311	WILLINGEN	LW96W	241	154	63,9	145	63	43,4	66	45,5	9	6,2	7	4,8		
		LW96L	241	154	63,9	149	59	39,6	60	40,3	9	6,0	5	3,4	16	10,7
		LW91L	260	172	68,5	172	77	44,8	73	42,4	10	5,8	8	4,7	4	2,3
		BW94Z	245	164	78,1	162	68	42,0	67	41,4	8	4,9	10	6,2	9	5,6
315	ZEHNHAUSEN BEI RENNEROD	LW96W	289	195	67,5	186	132	71,0	43	23,1	3	1,6	8	4,3		
		LW96L	289	195	67,5	190	126	66,3	41	21,6	6	3,2	14	7,4	3	1,6
		LW91L	276	209	77,7	205	149	72,7	43	21,0	3	1,5	6	2,9	4	2,0
		BW94Z	280	217	85,8	212	141	66,5	54	25,5	4	1,9	7	3,3	6	2,8
	ZUSAMMEN	LW96W	12 298	8 178	66,5	7 817	3 147	40,3	3 805	48,7	395	5,1	470	6,0		
		LW96L	12 298	8 178	66,5	7 970	2 927	36,7	3 599	45,2	499	6,3	485	6,1	460	5,8
		LW91L	11 774	7 643	68,8	7 514	3 102	41,3	3 439	45,8	406	5,4	371	4,9	196	2,6
		BW94Z	12 234	8 451	78,0	8 359	3 217	38,5	4 050	48,5	418	5,0	389	4,7	285	3,4

noch : 13. Ergebnisse der kreisangehörigen Gemeinden

noch: 143 Westerwaldkreis

Schl. Nr.	Gemeinde	Wahl	Wahlberechtigte	Wähler	Wahlbeteiligung	Gültige Stimmen	Von den gültigen Stimmen entfielen auf									
							SPD		CDU		F.D.P.		GRÜNE		Sonstige	
							Anzahl	%	Anzahl	%	Anz.	%	Anz.	%	Anz.	%
07	VG SELTERS (WESTERWALD)															
015	ELLENHAUSEN	LW96W	228	157	68,9	147	60	40,8	61	41,5	11	7,5	15	10,2		
		LW96L	228	157	68,9	150	60	40,0	57	38,0	11	7,3	9	6,0	13	8,7
		LW91L	210	148	73,6	144	56	38,9	73	50,7	4	2,8	6	4,2	5	3,5
		BW94Z	218	160	82,9	158	67	42,4	75	47,5	3	1,9	6	3,8	7	4,4
221	EWIGHAUSEN	LW96W	132	85	64,4	78	27	34,6	47	60,3	1	1,3	3	3,8		
		LW96L	132	85	64,4	80	27	33,8	47	58,8	2	2,5	2	2,5	2	2,5
		LW91L	126	89	73,0	87	25	28,7	50	57,5	3	3,4	6	6,9	3	3,4
		BW94Z	129	96	78,0	96	25	26,0	61	63,5	6	6,3	3	3,1	1	1,0
018	FREILINGEN	LW96W	510	330	64,7	326	159	48,8	132	40,5	18	5,5	17	5,2		
		LW96L	510	330	64,7	322	146	45,3	129	40,1	20	6,2	15	4,7	12	3,7
		LW91L	468	309	69,8	305	162	53,1	114	37,4	9	3,0	16	5,2	4	1,3
		BW94Z	500	350	80,5	346	164	47,4	146	42,2	18	5,2	14	4,0	4	1,2
019	FREIRACHDORF	LW96W	497	318	64,0	304	203	66,8	68	22,4	24	7,9	9	3,0		
		LW96L	497	318	64,0	311	197	63,3	69	22,2	25	8,0	6	1,9	14	4,5
		LW91L	482	343	74,6	340	221	65,0	80	23,5	20	5,9	15	4,4	4	1,2
		BW94Z	490	352	79,6	350	223	63,7	91	26,0	18	5,1	9	2,6	9	2,6
022	GODDERT	LW96W	283	210	74,2	199	114	57,3	53	26,6	10	5,0	22	11,1		
		LW96L	283	210	74,2	202	113	55,9	45	22,3	21	10,4	11	5,4	12	5,9
		LW91L	269	205	78,2	202	99	49,0	58	28,7	24	11,9	15	7,4	6	3,0
		BW94Z	285	221	83,7	216	113	52,3	68	31,5	17	7,9	11	5,1	7	3,2
025	HARTENFELS	LW96W	607	447	73,6	422	163	38,6	222	52,6	21	5,0	16	3,8		
		LW96L	607	447	73,6	428	152	35,5	211	49,3	30	7,0	19	4,4	16	3,7
		LW91L	578	424	77,0	418	148	35,4	213	51,0	22	5,3	28	6,7	7	1,7
		BW94Z	601	447	81,3	439	147	33,5	246	56,0	27	6,2	11	2,5	8	1,8
029	HERSCHBACH	LW96W	1932	1276	66,0	1245	494	39,7	613	49,2	75	6,0	63	5,1		
		LW96L	1932	1276	66,0	1264	468	37,0	594	47,0	92	7,3	62	4,9	48	3,8
		LW91L	1860	1106	66,7	1083	470	43,4	501	46,3	61	5,6	34	3,1	17	1,6
		BW94Z	1912	1096	75,0	1092	471	43,1	515	47,2	39	3,6	44	4,0	23	2,1
041	KRUEMMEL	LW96W	168	128	76,2	119	50	42,0	58	48,7	5	4,2	6	5,0		
		LW96L	168	128	76,2	123	48	39,0	49	39,8	8	6,5	4	3,3	14	11,4
		LW91L	141	104	77,6	101	32	31,7	50	49,5	9	8,9	5	5,0	5	5,0
		BW94Z	154	124	84,9	123	46	37,4	60	48,8	8	6,5	5	4,1	4	3,3
044	MARIENRACHDORF	LW96W	615	501	81,5	480	179	37,3	249	51,9	29	6,0	23	4,8		
		LW96L	615	501	81,5	484	162	33,5	241	49,8	46	9,5	24	5,0	11	2,3
		LW91L	576	427	79,8	420	129	30,7	233	55,5	24	5,7	27	6,4	7	1,7
		BW94Z	597	433	87,7	421	150	35,6	227	53,9	14	3,3	24	5,7	6	1,4
045	MAROTH	LW96W	145	95	65,5	94	33	35,1	50	53,2	7	7,4	4	4,3		
		LW96L	145	95	65,5	94	29	30,9	46	48,9	12	12,8	4	4,3	3	3,2
		LW91L	155	106	72,6	102	35	34,3	51	50,0	3	2,9	9	8,8	4	3,9
		BW94Z	155	102	76,1	102	31	30,4	51	50,0	10	9,8	6	5,9	4	3,9
046	MAXSAIN	LW96W	782	522	66,8	511	259	50,7	204	39,9	22	4,3	26	5,1		
		LW96L	782	522	66,8	515	240	46,6	196	38,1	33	6,4	19	3,7	27	5,2
		LW91L	785	510	70,2	500	272	54,4	163	32,6	39	7,8	18	3,6	8	1,6
		BW94Z	817	519	74,5	515	243	47,2	206	40,0	23	4,5	25	4,9	18	3,5
056	NORDHOFEN	LW96W	337	227	67,4	221	129	58,4	70	31,7	12	5,4	10	4,5		
		LW96L	337	227	67,4	224	123	54,9	59	26,3	24	10,7	11	4,9	7	3,1
		LW91L	336	225	72,8	224	128	57,1	52	23,2	19	8,5	23	10,3	2	0,9
		BW94Z	342	236	77,9	236	121	51,3	79	33,5	23	9,7	9	3,8	4	1,7
061	QUIRNBACH	LW96W	354	216	61,0	212	128	60,4	49	23,1	17	8,0	18	8,5		
		LW96L	354	216	61,0	214	122	57,0	46	21,5	22	10,3	17	7,9	7	3,3
		LW91L	307	171	57,8	171	103	60,2	42	24,6	12	7,0	11	6,4	3	1,8
		BW94Z	348	233	73,7	231	132	57,1	56	24,2	17	7,4	18	7,8	8	3,5



noch : 13. Ergebnisse der kreisangehörigen Gemeinden

noch: 143 Westerwaldkreis

Schl. Nr.	Gemeinde	Wahl	Wahlberechtigte	Wähler	Wahlbeteiligung	Gültige Stimmen	Von den gültigen Stimmen entfielen auf											
							SPD		CDU		F.D.P.		GRÜNE		Sonstige			
							Anzahl	%	Anzahl	%	Anz.	%	Anz.	%	Anz.	%		
064	RUECKEROTH	LW96W	325	213	65,5	206	104	50,5	55	26,7	22	10,7	25	12,1				
		LW96L	325	213	65,5	210	97	46,2	46	21,9	27	12,9	26	12,4	14	6,7		
		LW91L	302	197	67,9	194	109	56,2	39	20,1	19	9,8	19	9,8	8	4,1		
		BW94Z	323	234	77,5	230	102	44,3	74	32,2	20	8,7	22	9,6	12	5,2		
066	SCHENKELBERG	LW96W	511	347	67,9	335	111	33,1	200	59,7	12	3,6	12	3,6				
		LW96L	511	347	67,9	339	110	32,4	191	56,3	16	4,7	15	4,4	7	2,1		
		LW91L	498	364	77,1	360	144	40,0	178	49,4	19	5,3	13	3,6	6	1,7		
		BW94Z	507	334	79,5	331	112	33,8	193	58,3	11	3,3	8	2,4	7	2,1		
067	SELTERS (WESTERWALD)	LW96W	1 644	1 048	63,7	1 004	415	41,3	430	42,8	69	6,9	90	9,0				
		LW96L	1 644	1 048	63,7	1 024	394	38,5	398	38,9	99	9,7	82	8,0	51	5,0		
		LW91L	1 587	927	66,5	916	424	46,3	320	34,9	71	7,8	70	7,6	31	3,4		
		BW94Z	1 600	890	71,9	881	363	41,2	374	42,5	70	7,9	41	4,7	33	3,7		
069	SESSENHAUSEN	LW96W	563	402	71,4	386	140	36,3	196	50,8	20	5,2	30	7,8				
		LW96L	563	402	71,4	384	141	36,7	179	46,6	35	9,1	19	4,9	10	2,6		
		LW91L	474	368	82,9	360	115	31,9	190	52,8	33	9,2	17	4,7	5	1,4		
		BW94Z	533	381	82,5	374	155	41,4	184	49,2	20	5,3	8	2,1	7	1,9		
075	STEINEN	LW96W	178	133	74,7	133	88	66,2	22	16,5	15	11,3	8	6,0				
		LW96L	178	133	74,7	133	74	55,6	19	14,3	20	15,0	9	6,8	11	8,3		
		LW91L	170	130	79,3	130	83	63,8	21	16,2	15	11,5	4	3,1	7	5,4		
		BW94Z	173	137	84,0	136	81	59,6	33	24,3	9	6,6	10	7,4	3	2,2		
078	VIELBACH	LW96W	404	293	72,5	273	151	55,3	76	27,8	22	8,1	24	8,8				
		LW96L	404	293	72,5	286	147	51,4	67	23,4	36	12,6	15	5,2	21	7,3		
		LW91L	367	247	72,9	243	143	58,8	57	23,5	22	9,1	14	5,8	7	2,9		
		BW94Z	384	298	85,4	296	162	54,7	93	31,4	18	6,1	10	3,4	13	4,4		
305	WEIDENHAHN	LW96W	453	355	78,4	331	144	43,5	153	46,2	17	5,1	17	5,1				
		LW96L	453	355	78,4	334	138	41,3	146	43,7	21	6,3	17	5,1	12	3,6		
		LW91L	450	355	82,8	346	116	33,5	176	50,9	16	4,6	29	8,4	9	2,6		
		BW94Z	455	349	87,7	340	138	40,6	163	47,9	13	3,8	21	6,2	5	1,5		
085	WOELFERLINGEN	LW96W	413	286	69,2	263	112	42,6	93	35,4	44	16,7	14	5,3				
		LW96L	413	286	69,2	272	104	38,2	85	31,3	39	14,3	12	4,4	32	11,8		
		LW91L	397	258	69,7	255	122	47,8	77	30,2	24	9,4	13	5,1	19	7,5		
		BW94Z	422	298	80,5	292	143	49,0	102	34,9	23	7,9	6	2,1	18	6,2		
	ZUSAMMEN	LW96W	11 081	7 589	68,5	7 289	3 263	44,8	3 101	42,5	473	6,5	452	6,2				
		LW96L	11 081	7 589	68,5	7 393	3 092	41,8	2 920	39,5	639	8,6	398	5,4	344	4,7		
		LW91L	10 538	7 013	72,0	6 901	3 136	45,4	2 738	39,7	468	6,8	392	5,7	167	2,4		
		BW94Z	10 945	7 290	78,7	7 205	3 189	44,3	3 097	43,0	407	5,6	311	4,3	201	2,8		
08	VG WALLMEROD	203	ARNSHOEFEN	LW96W	117	97	82,9	92	13	14,1	62	67,4	6	6,5	7	7,6	4	4,3
				LW96L	117	97	82,9	96	13	13,5	55	57,3	8	8,3	7	7,3	13	13,5
				LW91L	108	89	88,1	88	19	21,6	51	58,0	9	10,2	5	5,7	4	4,5
				BW94Z	118	98	90,7	94	13	13,8	69	73,4	2	2,1	6	6,4	4	4,3
208	BEROD BEI WALLMEROD	LW96W	367	250	68,1	240	87	36,3	125	52,1	14	5,8	10	4,2	4	1,7		
		LW96L	367	250	68,1	241	78	32,4	128	53,1	12	5,0	10	4,1	13	5,4		
		LW91L	362	246	74,1	237	80	33,8	127	53,6	21	8,9	5	2,1	4	1,7		
		BW94Z	366	278	84,8	270	84	31,1	160	59,3	10	3,7	10	3,7	6	2,2		
210	BILKHEIM	LW96W	323	248	76,8	235	84	35,7	122	51,9	12	5,1	10	4,3	7	3,0		
		LW96L	323	248	76,8	236	84	35,6	114	48,3	12	5,1	6	2,5	20	8,5		
		LW91L	319	228	78,9	225	96	42,7	95	42,2	11	4,9	12	5,3	11	4,9		
		BW94Z	313	253	88,5	253	82	32,4	143	56,5	6	2,4	5	2,0	17	6,7		

noch : 13. Ergebnisse der kreisangehörigen Gemeinden

noch: 143 Westerwaldkreis

Schl. Nr.	Gemeinde	Wahl	Wahlberechtigte	Wähler	Wahlbeteiligung	Gültige Stimmen	Von den gültigen Stimmen entfielen auf									
							SPD		CDU		F.D.P.		GRÜNE		Sonstige	
							Anzahl	%	Anzahl	%	Anz.	%	Anz.	%	Anz.	%
011	DREIKIRCHEN	LW96W	648	474	73,1	449	98	21,8	302	67,3	19	4,2	25	5,6	5	1,1
		LW96L	648	474	73,1	453	91	20,1	290	64,0	29	6,4	25	5,5	18	4,0
		LW91L	651	477	77,1	467	130	27,8	289	61,9	26	5,6	18	3,9	4	0,9
		BW94Z	656	521	87,1	509	115	22,6	339	66,6	17	3,3	30	5,9	8	1,6
501	ELBINGEN	LW96W	204	163	79,9	155	48	31,0	87	56,1	8	5,2	8	5,2	4	2,6
		LW96L	204	163	79,9	158	42	26,6	92	58,2	11	7,0	8	5,1	5	3,2
		LW91L	183	140	76,5	137	49	35,8	73	53,3	5	3,6	5	3,6	5	3,6
		BW94Z	188	152	87,4	148	45	30,4	86	58,1	5	3,4	10	6,8	2	1,4
220	ETTINGHAUSEN	LW96W	174	138	79,3	132	34	25,8	74	56,1	11	8,3	4	3,0	9	6,8
		LW96L	174	138	79,3	137	40	29,2	64	46,7	22	16,1	4	2,9	7	5,1
		LW91L	188	135	73,8	132	49	37,1	63	47,7	13	9,8	5	3,8	2	1,5
		BW94Z	181	141	82,9	140	42	30,0	77	55,0	14	10,0	3	2,1	4	2,9
232	HAHN AM SEE	LW96W	361	291	80,6	281	87	31,0	146	52,0	15	5,3	28	10,0	5	1,8
		LW96L	361	291	80,6	279	86	30,8	139	49,8	17	6,1	27	9,7	10	3,6
		LW91L	365	293	84,0	286	85	29,7	158	55,2	19	6,6	17	5,9	7	2,4
		BW94Z	367	308	92,5	307	92	30,0	172	56,0	16	5,2	22	7,2	5	1,6
239	HERSCHBACH (OBERWW.)	LW96W	628	480	76,4	458	119	26,0	288	62,9	6	1,3	42	9,2	3	0,7
		LW96L	628	480	76,4	464	115	24,8	271	58,4	18	3,9	43	9,3	17	3,7
		LW91L	630	468	78,7	458	123	26,9	266	58,1	29	6,3	33	7,2	7	1,5
		BW94Z	626	484	86,6	476	118	24,8	294	61,8	19	4,0	27	5,7	18	3,8
037	HUNDSANGEN	LW96W	1 442	1 030	71,4	984	277	28,2	590	60,0	51	5,2	48	4,9	18	1,8
		LW96L	1 442	1 030	71,4	992	265	26,7	571	57,6	63	6,4	37	3,7	56	5,6
		LW91L	1 388	855	69,9	831	300	36,1	449	54,0	42	5,1	29	3,5	11	1,3
		BW94Z	1 438	943	82,8	938	282	30,1	556	59,3	51	5,4	30	3,2	19	2,0
251	KUHNSHOEFEN	LW96W	116	64	55,2	61	25	41,0	30	49,2			5	8,2	1	1,6
		LW96L	116	64	55,2	62	23	37,1	26	41,9	1	1,6	7	11,3	5	8,1
		LW91L	76	51	68,9	48	17	35,4	28	58,3			2	4,2	1	2,1
		BW94Z	96	61	78,2	60	21	35,0	26	43,3	6	10,0	4	6,7	3	5,0
502	MAEHREN	LW96W	178	139	78,1	132	40	30,3	57	43,2	10	7,6	16	12,1	9	6,8
		LW96L	178	139	78,1	134	40	29,9	55	41,0	10	7,5	13	9,7	16	11,9
		LW91L	157	126	80,3	123	32	26,0	69	56,1	6	4,9	13	10,6	3	2,4
		BW94Z	166	134	89,3	133	47	35,3	67	50,4	1	0,8	12	9,0	6	4,5
263	MEUDT	LW96W	1 389	960	69,1	917	216	23,6	538	58,7	67	7,3	79	8,6	17	1,9
		LW96L	1 389	960	69,1	929	225	24,2	509	54,8	81	8,7	72	7,8	42	4,5
		LW91L	1 257	862	73,1	850	246	28,9	471	55,4	59	6,9	60	7,1	14	1,6
		BW94Z	1 314	920	82,9	912	254	27,9	531	58,2	46	5,0	61	6,7	20	2,2
266	MOLSBERG	LW96W	324	251	77,5	231	50	21,6	133	57,6	12	5,2	15	6,5	21	9,1
		LW96L	324	251	77,5	240	63	26,3	121	50,4	19	7,9	9	3,8	28	11,7
		LW91L	333	234	78,0	230	65	28,3	122	53,0	11	4,8	19	8,3	13	5,7
		BW94Z	317	216	80,6	212	53	25,0	128	60,4	14	6,6	8	3,8	9	4,2
273	NIEDERAHR	LW96W	578	442	76,5	427	143	33,5	243	56,9	19	4,4	15	3,5	7	1,6
		LW96L	578	442	76,5	435	151	34,7	224	51,5	34	7,8	17	3,9	9	2,1
		LW91L	564	437	82,6	429	156	36,4	229	53,4	29	6,8	13	3,0	2	0,5
		BW94Z	588	468	86,5	463	170	36,7	259	55,9	18	3,9	10	2,2	6	1,3
281	OBERAHR	LW96W	383	286	74,7	271	118	43,5	115	42,4	11	4,1	19	7,0	8	3,0
		LW96L	383	286	74,7	274	119	43,4	106	38,7	8	2,9	19	6,9	22	8,0
		LW91L	351	248	76,8	237	134	56,5	73	30,8	8	3,4	11	4,6	11	4,6
		BW94Z	374	278	84,2	277	128	46,2	112	40,4	13	4,7	11	4,0	13	4,7
058	OBERERBACH	LW96W	403	273	67,7	264	34	12,9	189	71,6	13	4,9	19	7,2	9	3,4
		LW96L	403	273	67,7	266	35	13,2	178	66,9	19	7,1	16	6,0	18	6,8
		LW91L	356	263	77,1	257	66	25,7	158	61,5	17	6,6	9	3,5	7	2,7
		BW94Z	392	300	85,2	299	58	19,4	212	70,9	14	4,7	6	2,0	9	3,0

noch: 13. Ergebnisse der kreisangehörigen Gemeinden

noch: 143 Westerwaldkreis

Schl. Nr.	Gemeinde	Wahl	Wahlberechtigte	Wähler	Wahlbeteiligung	Gültige Stimmen	Von den gültigen Stimmen entfielen auf									
							SPD		CDU		F.D.P.		GRÜNE		Sonstige	
							Anzahl	%	Anzahl	%	Anz.	%	Anz.	%	Anz.	%
290	SALZ	LW96W	660	465	70,5	450	142	31,6	262	58,2	26	5,8	14	3,1	6	1,3
		LW96L	660	465	70,5	453	140	30,9	250	55,2	32	7,1	15	3,3	16	3,5
		LW91L	601	458	80,4	447	202	45,2	180	40,3	41	9,2	14	3,1	10	2,2
		BW94Z	637	500	85,8	495	152	30,7	284	57,4	27	5,5	16	3,2	16	3,2
074	STEINEFRENZ	LW96W	524	376	71,8	361	70	19,4	241	66,8	26	7,2	15	4,2	9	2,5
		LW96L	524	376	71,8	361	73	20,2	240	66,5	25	6,9	15	4,2	8	2,2
		LW91L	473	363	80,7	363	84	23,1	235	64,7	22	6,1	17	4,7	5	1,4
		BW94Z	514	409	86,8	406	78	19,2	290	71,4	14	3,4	18	4,4	6	1,5
304	WALLMEROD	LW96W	826	595	72,0	580	208	35,9	297	51,2	34	5,9	28	4,8	13	2,2
		LW96L	826	595	72,0	585	209	35,7	274	46,8	44	7,5	31	5,3	27	4,6
		LW91L	740	468	71,6	462	180	39,0	200	43,3	38	8,2	35	7,6	9	1,9
		BW94Z	794	519	81,5	513	182	35,5	258	50,3	38	7,4	22	4,3	13	2,5
080	WEROTH	LW96W	402	327	81,3	308	85	27,6	195	63,3	7	2,3	16	5,2	5	1,6
		LW96L	402	327	81,3	309	85	27,5	188	60,8	13	4,2	18	5,8	5	1,6
		LW91L	394	315	83,3	296	74	25,0	176	59,5	23	7,8	19	6,4	4	1,4
		BW94Z	398	310	88,3	305	70	23,0	205	67,2	15	4,9	8	2,6	7	2,3
316	ZEHNHAUSEN B.WALLMEROD	LW96W	104	78	75,0	68	12	17,6	41	60,3	4	5,9	7	10,3	4	5,9
		LW96L	104	78	75,0	69	11	15,9	41	59,4	5	7,2	7	10,1	5	7,2
		LW91L	102	78	83,0	76	26	34,2	37	48,7	4	5,3	5	6,6	4	5,3
		BW94Z	98	83	84,7	79	16	20,3	54	68,4	1	1,3	5	6,3	3	3,8
	ZUSAMMEN	LW96W	10 151	7 427	73,2	7 096	1 990	28,0	4 137	58,3	371	5,2	430	6,1	168	2,4
		LW96L	10 151	7 427	73,2	7 173	1 988	27,7	3 936	54,9	483	6,7	406	5,7	360	5,0
		LW91L	9 598	6 834	76,8	6 679	2 213	33,1	3 549	53,1	433	6,5	346	5,2	138	2,1
		BW94Z	9 760	7 235	85,2	7 149	2 060	28,8	4 245	59,4	333	4,7	321	4,5	190	2,7
09	VG WESTERBURG															
200	AILERTCHEN	LW96W	449	295	65,7	284	107	37,7	152	53,5	12	4,2	13	4,6		
		LW96L	449	295	65,7	290	106	36,6	141	48,6	16	5,5	12	4,1	15	5,2
		LW91L	481	318	69,3	311	126	40,5	151	48,6	19	6,1	11	3,5	4	1,3
		BW94Z	463	336	78,9	331	127	38,4	172	52,0	11	3,3	14	4,2	7	2,1
207	BELLINGEN	LW96W	434	358	82,5	339	84	24,8	211	62,2	34	10,0	10	2,9		
		LW96L	434	358	82,5	345	81	23,5	209	60,6	31	9,0	14	4,1	10	2,9
		LW91L	410	323	83,0	310	75	24,2	185	59,7	35	11,3	10	3,2	5	1,6
		BW94Z	426	329	87,3	323	68	21,1	219	67,8	17	5,3	6	1,9	13	4,0
209	BERZHAHN	LW96W	405	312	77,0	301	157	52,2	109	36,2	10	3,3	25	8,3		
		LW96L	405	312	77,0	309	155	50,2	101	32,7	24	7,8	18	5,8	11	3,6
		LW91L	360	274	82,3	272	165	60,7	65	23,9	18	6,6	14	5,1	10	3,7
		BW94Z	410	294	82,6	292	155	53,1	93	31,8	10	3,4	26	8,9	8	2,7
213	BRANDSCHEID	LW96W	332	228	68,7	220	69	31,4	133	60,5	11	5,0	7	3,2		
		LW96L	332	228	68,7	222	57	25,7	133	59,9	19	8,6	8	3,6	5	2,3
		LW91L	323	249	79,3	239	63	26,4	139	58,2	18	7,5	14	5,9	5	2,1
		BW94Z	342	275	87,3	273	71	26,0	179	65,6	7	2,6	15	5,5	1	0,4
219	ENSPEL	LW96W	219	165	75,3	158	54	34,2	88	55,7	12	7,6	4	2,5		
		LW96L	219	165	75,3	159	53	33,3	85	53,5	15	9,4	4	2,5	2	1,3
		LW91L	216	168	80,4	164	51	31,1	96	58,5	10	6,1	5	3,0	2	1,2
		BW94Z	215	174	87,0	173	57	32,9	97	56,1	10	5,8	7	4,0	2	1,2
224	GEMUENDEN	LW96W	911	595	65,3	581	322	55,4	199	34,3	32	5,5	28	4,8		
		LW96L	911	595	65,3	587	310	52,8	182	31,0	42	7,2	30	5,1	23	3,9
		LW91L	889	573	66,8	568	345	60,7	157	27,6	27	4,8	26	4,6	13	2,3
		BW94Z	906	649	77,9	643	344	53,5	240	37,3	21	3,3	21	3,3	17	2,6
226	GIRKENROTH	LW96W	454	349	76,9	336	107	31,8	193	57,4	16	4,8	20	6,0		
		LW96L	454	349	76,9	342	104	30,4	192	56,1	17	5,0	18	5,3	11	3,2
		LW91L	445	338	81,1	335	110	32,8	191	57,0	12	3,6	15	4,5	7	2,1
		BW94Z	453	369	90,0	367	108	28,9	225	61,3	14	3,8	13	3,5	9	2,5

noch: 13. Ergebnisse der kreisangehörigen Gemeinden

noch: 143 Westerwaldkreis

Schl. Nr.	Gemeinde	Wahl	Wahlberechtigte		Wahlbeteiligung	Gültige Stimmen	Von den gültigen Stimmen entfielen auf									
			Wähler				SPD		CDU		F.D.P.		GRÜNE		Sonstige	
			Anzahl	%	Anzahl	%	Anz.	%	Anz.	%	Anz.	%	Anz.	%		
228	GUCKHEIM	LW96W	681	556	81,6	542	134	24,7	348	64,2	25	4,6	35	6,5		
		LW96L	681	556	81,6	543	129	23,8	341	62,8	30	5,5	31	5,7	12	2,2
		LW91L	629	514	85,5	500	127	25,4	326	65,2	26	5,2	14	2,8	7	1,4
		BW94Z	655	514	89,2	507	124	24,5	328	64,7	32	6,3	19	3,7	4	0,8
230	HAERTLINGEN	LW96W	252	198	78,6	195	83	42,6	92	47,2	9	4,6	11	5,6		
		LW96L	252	198	78,6	198	85	42,9	84	42,4	14	7,1	8	4,0	7	3,5
		LW91L	212	153	75,4	152	49	32,2	87	57,2	5	3,3	7	4,6	4	2,6
		BW94Z	241	190	87,2	190	70	36,8	95	50,0	7	3,7	11	5,8	7	3,7
233	HALBS	LW96W	232	140	60,3	131	57	43,5	62	47,3	10	7,6	2	1,5		
		LW96L	232	140	60,3	134	56	41,8	66	49,3	6	4,5	3	2,2	3	2,2
		LW91L	238	149	68,7	148	81	54,7	51	34,5	7	4,7	2	1,4	7	4,7
		BW94Z	234	142	73,2	140	55	39,3	64	45,7	8	5,7	9	6,4	4	2,9
238	HERGENROTH	LW96W	318	216	67,9	209	108	51,7	70	33,5	19	9,1	12	5,7		
		LW96L	318	216	67,9	209	107	51,2	67	32,1	17	8,1	10	4,8	8	3,8
		LW91L	292	196	71,0	188	113	60,1	51	27,1	12	6,4	6	3,2	6	3,2
		BW94Z	323	229	78,2	226	125	55,3	74	32,7	8	3,5	10	4,4	9	4,0
242	HOEHN	LW96W	2 501	1 650	66,0	1 606	672	41,8	774	48,2	92	5,7	68	4,2		
		LW96L	2 501	1 650	66,0	1 623	654	40,3	731	45,0	102	6,3	68	4,2	68	4,2
		LW91L	2 510	1 742	72,3	1 713	703	41,0	806	47,1	86	5,0	84	4,9	34	2,0
		BW94Z	2 504	1 706	77,1	1 693	664	39,2	847	50,0	76	4,5	61	3,6	45	2,7
247	KADEN	LW96W	468	337	72,0	316	114	36,1	174	55,1	11	3,5	17	5,4		
		LW96L	468	337	72,0	329	122	37,1	174	52,9	10	3,0	12	3,6	11	3,3
		LW91L	433	315	75,4	307	122	39,7	150	48,9	15	4,9	13	4,2	7	2,3
		BW94Z	456	337	81,8	325	139	42,8	162	49,8	9	2,8	9	2,8	6	1,8
249	KOELBINGEN	LW96W	686	495	72,2	471	119	25,3	308	65,4	22	4,7	22	4,7		
		LW96L	686	495	72,2	480	116	24,2	283	59,0	34	7,1	20	4,2	27	5,6
		LW91L	637	467	78,0	453	115	25,4	281	62,0	26	5,7	20	4,4	11	2,4
		BW94Z	679	519	83,6	509	130	25,5	322	63,3	25	4,9	16	3,1	16	3,1
254	LANGENHAHN	LW96W	1 062	705	66,4	679	184	27,1	407	59,9	57	8,4	31	4,6		
		LW96L	1 062	705	66,4	688	172	25,0	395	57,4	46	6,7	38	5,5	37	5,4
		LW91L	1 005	693	77,1	687	197	28,7	408	59,4	33	4,8	35	5,1	14	2,0
		BW94Z	1 058	706	78,3	699	196	28,0	422	60,4	31	4,4	29	4,1	21	3,0
284	POTTUM	LW96W	810	519	64,1	506	150	29,6	300	59,3	36	7,1	20	4,0		
		LW96L	810	519	64,1	510	144	28,2	285	55,9	34	6,7	26	5,1	21	4,1
		LW91L	828	540	68,4	532	168	31,6	289	54,3	32	6,0	33	6,2	10	1,9
		BW94Z	809	551	77,9	543	168	30,9	314	57,8	24	4,4	24	4,4	13	2,4
288	ROTENHAIN	LW96W	354	278	78,5	271	87	32,1	158	58,3	19	7,0	7	2,6		
		LW96L	354	278	78,5	273	79	28,9	150	54,9	19	7,0	14	5,1	11	4,0
		LW91L	334	252	81,6	249	77	30,9	143	57,4	8	3,2	21	8,4		
		BW94Z	367	272	85,5	268	87	32,5	146	54,5	15	5,6	17	6,3	3	1,1
289	ROTHENBACH	LW96W	695	517	74,4	498	170	34,1	296	59,4	10	2,0	22	4,4		
		LW96L	695	517	74,4	503	163	32,4	286	56,9	18	3,6	23	4,6	13	2,6
		LW91L	690	508	77,2	495	169	34,1	260	52,5	28	5,7	25	5,1	13	2,6
		BW94Z	686	527	86,7	521	168	32,2	298	57,2	29	5,6	19	3,6	7	1,3
293	STAHLHOFEN AM WIESENSEE	LW96W	225	158	70,2	153	93	60,8	41	26,8	13	8,5	6	3,9		
		LW96L	225	158	70,2	157	96	61,1	35	22,3	12	7,6	9	5,7	5	3,2
		LW91L	196	140	73,7	135	89	65,9	23	17,0	11	8,1	9	6,7	3	2,2
		BW94Z	222	165	81,3	165	89	53,9	55	33,3	11	6,7	8	4,8	2	1,2
298	STOCKUM-PUESCHEN	LW96W	558	390	69,9	376	142	37,8	194	51,6	28	7,4	12	3,2		
		LW96L	558	390	69,9	380	132	34,7	180	47,4	28	7,4	20	5,3	20	5,3
		LW91L	545	411	79,5	399	151	37,8	210	52,6	17	4,3	13	3,3	8	2,0
		BW94Z	573	374	74,7	370	141	38,1	172	46,5	33	8,9	15	4,1	9	2,4

noch : 13. Ergebnisse der kreisangehörigen Gemeinden

noch: 143 Westerwaldkreis

Schl. Nr.	Gemeinde	Wahl	Wahlberechtigte	Wähler	Wahlbeteiligung	Gültige Stimmen	Von den gültigen Stimmen entfielen auf									
							SPD		CDU		F.D.P.		GRÜNE		Sonstige	
							Anzahl	%	Anzahl	%	Anz.	%	Anz.	%	Anz.	%
307	WELTERSBURG	LW96W	201	140	69,7	137	42	30,7	80	58,4	8	5,8	7	5,1		
		LW96L	201	140	69,7	137	45	32,8	76	55,5	7	5,1	7	5,1	2	1,5
		LW91L	203	148	77,9	145	44	30,3	81	55,9	10	6,9	10	6,9		
		BW94Z	200	141	82,5	138	43	31,2	78	56,5	7	5,1	7	5,1	3	2,2
308	WESTERBURG,ST	LW96W	4 323	2 902	67,1	2 807	1 092	38,9	1 382	49,2	210	7,5	123	4,4		
		LW96L	4 323	2 902	67,1	2 839	1 025	36,1	1 292	45,5	287	10,1	128	4,5	107	3,8
		LW91L	4 096	2 473	69,5	2 434	1 045	42,9	970	39,9	217	8,9	143	5,9	59	2,4
		BW94Z	4 236	2 466	75,4	2 449	1 003	41,0	1 101	45,0	169	6,9	100	4,1	76	3,1
312	WILLMENROD	LW96W	502	334	66,5	322	210	65,2	82	25,5	13	4,0	17	5,3		
		LW96L	502	334	66,5	328	206	62,8	71	21,6	19	5,8	23	7,0	9	2,7
		LW91L	526	371	75,6	362	243	67,1	61	16,9	16	4,4	35	9,7	7	1,9
		BW94Z	509	356	79,5	352	221	62,8	80	22,7	19	5,4	21	6,0	11	3,1
314	WINNEN	LW96W	339	277	81,7	272	183	67,3	68	25,0	18	6,6	3	1,1		
		LW96L	339	277	81,7	273	182	66,7	56	20,5	23	8,4	3	1,1	9	3,3
		LW91L	321	249	80,1	247	176	71,3	53	21,5	13	5,3	5	2,0		
		BW94Z	344	261	87,0	258	167	64,7	72	27,9	11	4,3	6	2,3	2	0,8
	ZUSAMMEN	LW96W	17 411	12 114	69,6	11 710	4 540	38,8	5 921	50,6	727	6,2	522	4,5		
		LW96L	17 411	12 114	69,6	11 858	4 379	36,9	5 615	47,4	870	7,3	547	4,6	447	3,8
		LW91L	16 819	11 564	74,1	11 345	4 604	40,6	5 234	46,1	701	6,2	570	5,0	236	2,1
		BW94Z	17 311	11 882	79,9	11 755	4 518	38,4	5 855	49,8	604	5,1	483	4,1	295	2,5
10	VG WIRGES															
003	BANNBERSCHIED	LW96W	431	312	72,4	305	102	33,4	148	48,5	16	5,2	29	9,5	10	3,3
		LW96L	431	312	72,4	305	94	30,8	150	49,2	17	5,6	31	10,2	13	4,3
		LW91L	429	287	70,7	280	80	28,6	155	55,4	15	5,4	24	8,6	6	2,1
		BW94Z	419	315	84,5	306	98	32,0	169	55,2	14	4,6	21	6,9	4	1,3
010	DERNBACH (WESTERWALD)	LW96W	2 075	1 515	73,0	1 474	388	26,3	913	61,9	81	5,5	67	4,5	25	1,7
		LW96L	2 075	1 515	73,0	1 487	388	26,1	879	59,1	107	7,2	70	4,7	43	2,9
		LW91L	2 067	1 283	72,0	1 262	389	30,8	693	54,9	72	5,7	85	6,7	23	1,8
		BW94Z	2 093	1 317	81,0	1 301	398	30,6	737	56,6	75	5,8	64	4,9	27	2,1
012	EBERNHAHN	LW96W	1 018	742	72,9	713	343	48,1	296	41,5	37	5,2	30	4,2	7	1,0
		LW96L	1 018	742	72,9	728	331	45,5	269	37,0	69	9,5	34	4,7	25	3,4
		LW91L	1 019	712	77,1	701	365	52,1	268	38,2	29	4,1	32	4,6	7	1,0
		BW94Z	1 016	705	84,1	698	312	44,7	290	41,5	49	7,0	34	4,9	13	1,9
028	HELFFERSKIRCHEN	LW96W	774	535	69,1	514	156	30,4	285	55,4	22	4,3	41	8,0	10	1,9
		LW96L	774	535	69,1	521	149	28,6	270	51,8	44	8,4	41	7,9	17	3,3
		LW91L	694	444	68,1	435	141	32,4	243	55,9	23	5,3	24	5,5	4	0,9
		BW94Z	769	540	79,6	537	153	28,5	315	58,7	33	6,1	21	3,9	15	2,8
042	LEUTEROD	LW96W	557	427	76,7	399	122	30,6	233	58,4	20	5,0	19	4,8	5	1,3
		LW96L	557	427	76,7	406	119	29,3	228	56,2	27	6,7	20	4,9	12	3,0
		LW91L	560	405	78,9	395	127	32,2	224	56,7	20	5,1	16	4,1	8	2,0
		BW94Z	540	373	85,4	365	107	29,3	216	59,2	25	6,8	10	2,7	7	1,9
047	MOGENDORF	LW96W	871	632	72,6	613	362	59,1	165	26,9	41	6,7	28	4,6	17	2,8
		LW96L	871	632	72,6	617	354	57,4	139	22,5	64	10,4	27	4,4	33	5,3
		LW91L	892	588	73,4	580	372	64,1	123	21,2	45	7,8	29	5,0	11	1,9
		BW94Z	856	567	81,1	559	310	55,5	160	28,6	47	8,4	24	4,3	18	3,2
049	MOSCHHEIM	LW96W	539	404	75,0	393	124	31,6	182	46,3	42	10,7	38	9,7	7	1,8
		LW96L	539	404	75,0	397	116	29,2	179	45,1	46	11,6	36	9,1	20	5,0
		LW91L	489	349	79,1	342	117	34,2	157	45,9	37	10,8	24	7,0	7	2,0
		BW94Z	527	365	85,3	363	120	33,1	189	52,1	29	8,0	20	5,5	5	1,4

noch: 13. Ergebnisse der kreisangehörigen Gemeinden

noch: 143 Westerwaldkreis

231 Landkreis Bernkastel-Wittlich

Schl. Nr.	Gemeinde	Wahl	Wahlberechtigte	Wähler	Wahlbeteiligung	Gültige Stimmen	Von den gültigen Stimmen entfielen auf									
							SPD		CDU		F.D.P.		GRÜNE		Sonstige	
							Anzahl	%	Anzahl	%	Anz.	%	Anz.	%	Anz.	%
275	NIEDERSAYN	LW96W	150	118	78,7	112	44	39,3	54	48,2	2	1,8	7	6,3	5	4,5
		LW96L	150	118	78,7	113	42	37,2	54	47,8	3	2,7	7	6,2	7	6,2
		LW91L	155	116	77,9	115	46	40,0	58	50,4	5	4,3	2	1,7	4	3,5
		BW94Z	151	120	85,1	115	36	31,3	66	57,4	3	2,6	6	5,2	4	3,5
060	OETZINGEN	LW96W	821	606	73,8	586	205	35,0	298	50,9	26	4,4	45	7,7	12	2,0
		LW96L	821	606	73,8	590	190	32,2	290	49,2	38	6,4	51	8,6	21	3,6
		LW91L	733	537	78,7	527	169	32,1	273	51,8	39	7,4	33	6,3	13	2,5
		BW94Z	810	579	81,8	572	210	36,7	292	51,0	30	5,2	28	4,9	12	2,1
070	SIERSHAHN	LW96W	1 934	1 471	76,1	1 432	479	33,4	743	51,9	111	7,8	71	5,0	28	2,0
		LW96L	1 934	1 471	76,1	1 435	451	31,4	680	47,4	177	12,3	82	5,7	45	3,1
		LW91L	1 999	1 383	77,8	1 366	448	32,8	708	51,8	112	8,2	63	4,6	35	2,6
		BW94Z	1 960	1 249	82,2	1 243	416	33,5	661	53,2	87	7,0	48	3,9	31	2,5
073	STAUDT	LW96W	804	598	74,4	572	177	30,9	303	53,0	28	4,9	37	6,5	27	4,7
		LW96L	804	598	74,4	579	171	29,5	294	50,8	44	7,6	36	6,2	34	5,9
		LW91L	761	549	77,8	543	171	31,5	295	54,3	44	8,1	21	3,9	12	2,2
		BW94Z	805	580	85,4	576	183	31,8	304	52,8	47	8,2	34	5,9	8	1,4
081	WIRGES,ST	LW96W	3 775	2 814	74,5	2 696	1 286	47,7	1 117	41,4	110	4,1	149	5,5	34	1,3
		LW96L	3 775	2 814	74,5	2 731	1 247	45,7	1 087	39,8	173	6,3	141	5,2	83	3,0
		LW91L	3 739	2 410	75,7	2 370	1 168	49,3	950	40,1	92	3,9	133	5,6	27	1,1
		BW94Z	3 839	2 318	81,2	2 296	998	43,5	1 047	45,6	114	5,0	100	4,4	37	1,6
	ZUSAMMEN	LW96W	13 749	10 174	74,0	9 809	3 788	38,6	4 737	48,3	536	5,5	561	5,7	187	1,9
		LW96L	13 749	10 174	74,0	9 909	3 652	36,9	4 519	45,6	809	8,2	576	5,8	353	3,6
		LW91L	13 537	9 063	75,4	8 916	3 593	40,3	4 147	46,5	533	6,0	486	5,5	157	1,8
		BW94Z	13 785	9 028	82,2	8 931	3 341	37,4	4 446	49,8	553	6,2	410	4,6	181	2,0
Regierungsbezirk Trier																
231	LK BERNKASTEL-WITTLICH															
502	MORBACH	LW96W	8 200	5 663	69,1	5 460	1 978	36,2	2 821	51,7	303	5,5	358	6,6		
		LW96L	8 200	5 663	69,1	5 508	1 990	36,1	2 683	48,7	354	6,4	302	5,5	179	3,2
		LW91L	7 912	5 262	69,5	5 128	1 887	36,8	2 563	50,0	279	5,4	269	5,2	130	2,5
		BW94Z	8 161	5 825	77,3	5 732	1 933	33,7	3 112	54,3	289	5,0	271	4,7	127	2,2
134	WITTLICH,ST	LW96W	12 437	8 560	68,8	8 317	3 278	39,4	3 514	42,3	744	8,9	781	9,4		
		LW96L	12 437	8 560	68,8	8 386	2 960	35,3	3 396	40,5	949	11,3	745	8,9	336	4,0
		LW91L	12 046	7 576	69,0	7 470	2 991	40,0	2 880	38,6	777	10,4	632	8,5	190	2,5
		BW94Z	12 311	8 180	78,2	8 110	3 169	39,1	3 546	43,7	625	7,7	578	7,1	192	2,4
01	VG BERNKASTEL-KUES															
008	BERNKASTEL-KUES,ST	LW96W	5 825	4 002	68,7	3 866	1 230	31,8	2 008	51,9	345	8,9	283	7,3		
		LW96L	5 825	4 002	68,7	3 895	1 120	28,8	1 741	44,7	617	15,8	276	7,1	141	3,6
		LW91L	5 785	3 497	67,7	3 400	1 061	31,2	1 629	47,9	350	10,3	272	8,0	88	2,6
		BW94Z	5 876	3 651	75,1	3 592	1 032	28,7	1 859	51,8	378	10,5	221	6,2	102	2,8
012	BRAUNEBERG	LW96W	947	682	72,0	667	152	22,8	412	61,8	71	10,6	32	4,8		
		LW96L	947	682	72,0	670	166	24,8	309	46,1	117	17,5	41	6,1	37	5,5
		LW91L	976	712	75,6	696	280	40,2	255	36,6	82	11,8	48	6,9	31	4,5
		BW94Z	942	673	76,0	657	190	28,9	348	53,0	48	7,3	49	7,5	22	3,3
016	BURGEN	LW96W	468	310	66,2	297	161	54,2	81	27,3	35	11,8	20	6,7		
		LW96L	468	310	66,2	304	166	54,6	60	19,7	49	16,1	18	5,9	11	3,6
		LW91L	452	280	63,8	271	174	64,2	43	15,9	25	9,2	18	6,6	11	4,1
		BW94Z	478	323	71,0	315	161	51,1	90	28,6	32	10,2	16	5,1	16	5,1

noch : 13. Ergebnisse der kreisangehörigen Gemeinden

noch: 231 Landkreis Bernkastel-Wittlich

Schl. Nr.	Gemeinde	Wahl	Wahlberechtigte	Wähler	Wahlbeteiligung	Gültige Stimmen	Von den gültigen Stimmen entfielen auf									
							SPD		CDU		F.D.P.		GRÜNE		Sonstige	
							Anzahl	%	Anzahl	%	Anz.	%	Anz.	%	Anz.	%
030	ERDEN	LW96W	334	265	79,3	260	58	22,3	151	58,1	36	13,8	15	5,8		
		LW96L	334	265	79,3	261	64	24,5	130	49,8	42	16,1	19	7,3	6	2,3
		LW91L	342	234	70,7	227	67	29,5	112	49,3	28	12,3	14	6,2	6	2,6
		BW94Z	343	260	80,2	253	68	26,9	145	57,3	27	10,7	11	4,3	2	0,8
040	GORNHAUSEN	LW96W	199	155	77,9	153	50	32,7	66	43,1	23	15,0	14	9,2		
		LW96L	199	155	77,9	153	52	34,0	57	37,3	33	21,6	9	5,9	2	1,3
		LW91L	180	138	84,7	135	59	43,7	46	34,1	21	15,6	6	4,4	3	2,2
		BW94Z	195	162	91,5	160	56	35,0	72	45,0	28	17,5	3	1,9	1	0,6
041	GRAACH AN DER MOSEL	LW96W	612	450	73,5	421	123	29,2	235	55,8	40	9,5	23	5,5		
		LW96L	612	450	73,5	426	123	28,9	205	48,1	49	11,5	18	4,2	31	7,3
		LW91L	658	485	77,4	464	151	32,5	231	49,8	32	6,9	17	3,7	33	7,1
		BW94Z	627	473	80,7	457	124	27,1	271	59,3	26	5,7	14	3,1	22	4,8
056	HOCHSCHEID	LW96W	188	125	66,5	122	66	54,1	37	30,3	12	9,8	7	5,7		
		LW96L	188	125	66,5	122	71	58,2	31	25,4	13	10,7	7	5,7		
		LW91L	178	130	76,5	126	87	69,0	26	20,6	7	5,6	6	4,8		
		BW94Z	185	134	76,1	131	78	59,5	31	23,7	9	6,9	10	7,6	3	2,3
066	KESTEN	LW96W	379	301	79,4	278	55	19,8	168	60,4	37	13,3	18	6,5		
		LW96L	379	301	79,4	283	49	17,3	132	46,6	49	17,3	20	7,1	33	11,7
		LW91L	349	271	81,9	260	83	31,9	99	38,1	32	12,3	25	9,6	21	8,1
		BW94Z	360	298	87,1	288	52	18,1	174	60,4	23	8,0	17	5,9	22	7,6
070	KLEINICH	LW96W	607	382	62,9	377	166	44,0	119	31,6	50	13,3	42	11,1		
		LW96L	607	382	62,9	375	170	45,3	106	28,3	49	13,1	40	10,7	10	2,7
		LW91L	588	454	79,5	452	247	54,6	123	27,2	54	11,9	27	6,0	1	0,2
		BW94Z	623	504	83,7	500	221	44,2	166	33,2	62	12,4	38	7,6	13	2,6
071	KOMMEN	LW96W	199	129	64,8	123	51	41,5	41	33,3	15	12,2	16	13,0		
		LW96L	199	129	64,8	127	52	40,9	39	30,7	15	11,8	14	11,0	7	5,5
		LW91L	188	128	70,3	125	62	49,6	38	30,4	9	7,2	12	9,6	4	3,2
		BW94Z	202	144	74,6	140	54	38,6	64	45,7	4	2,9	16	11,4	2	1,4
075	LIESER	LW96W	1 008	707	70,1	679	239	35,2	336	49,5	75	11,0	29	4,3		
		LW96L	1 008	707	70,1	679	214	31,5	311	45,8	92	13,5	31	4,6	31	4,6
		LW91L	992	700	74,8	673	248	36,8	292	43,4	59	8,8	38	5,6	36	5,3
		BW94Z	1 005	727	78,9	703	201	28,6	385	54,8	51	7,3	41	5,8	25	3,6
076	LOESNICH	LW96W	347	270	77,8	259	74	28,6	136	52,5	37	14,3	12	4,6		
		LW96L	347	270	77,8	264	72	27,3	122	46,2	42	15,9	13	4,9	15	5,7
		LW91L	327	253	79,1	246	73	29,7	117	47,6	30	12,2	19	7,7	7	2,8
		BW94Z	345	270	81,8	269	83	30,9	133	49,4	30	11,2	17	6,3	6	2,2
077	LONGKAMP	LW96W	828	564	68,1	546	182	33,3	296	54,2	39	7,1	29	5,3		
		LW96L	828	564	68,1	550	179	32,5	275	50,0	50	9,1	27	4,9	19	3,5
		LW91L	769	518	69,7	496	169	34,1	270	54,4	19	3,8	23	4,6	15	3,0
		BW94Z	798	618	83,6	603	170	28,2	351	58,2	29	4,8	34	5,6	19	3,2
081	MARING-NOVIAND	LW96W	1 186	932	78,6	891	268	30,1	501	56,2	49	5,5	73	8,2		
		LW96L	1 186	932	78,6	902	263	29,2	433	48,0	82	9,1	69	7,6	55	6,1
		LW91L	1 158	878	80,8	847	280	33,1	430	50,8	47	5,5	59	7,0	31	3,7
		BW94Z	1 200	916	85,4	895	267	29,8	508	56,8	38	4,2	55	6,1	27	3,0
087	MONZELFELD	LW96W	969	685	70,7	666	276	41,4	303	45,5	40	6,0	47	7,1		
		LW96L	969	685	70,7	668	261	39,1	274	41,0	59	8,8	43	6,4	31	4,6
		LW91L	925	656	73,8	640	279	43,6	273	42,7	26	4,1	48	7,5	14	2,2
		BW94Z	958	707	80,7	702	276	39,3	342	48,7	38	5,4	31	4,4	15	2,1
090	MUELHEIM (MOSEL)	LW96W	718	517	72,0	506	183	36,2	214	42,3	70	13,8	39	7,7		
		LW96L	718	517	72,0	507	193	38,1	157	31,0	88	17,4	44	8,7	25	4,9
		LW91L	709	509	76,5	500	224	44,8	159	31,8	71	14,2	25	5,0	21	4,2
		BW94Z	725	511	78,1	508	200	39,4	202	39,8	64	12,6	24	4,7	18	3,5

noch : 13. Ergebnisse der kreisangehörigen Gemeinden

noch: 231 Landkreis Bernkastel-Wittlich

Schl. Nr.	Gemeinde	Wahl	Wahlberechtigte	Wähler	Wahlbeteiligung	Gültige Stimmen	Von den gültigen Stimmen entfielen auf									
							SPD		CDU		F.D.P.		GRÜNE		Sonstige	
							Anzahl	%	Anzahl	%	Anz.	%	Anz.	%	Anz.	%
125	UERZIG	LW96W	822	639	77,7	622	161	25,9	361	58,0	63	10,1	37	5,9		
		LW96L	822	639	77,7	628	154	24,5	307	48,9	117	18,6	27	4,3	23	3,7
		LW91L	815	542	75,0	521	152	29,2	275	52,8	50	9,6	29	5,6	15	2,9
		BW94Z	832	604	81,4	593	152	25,6	337	56,8	62	10,5	23	3,9	19	3,2
126	VELDENZ	LW96W	738	481	65,2	462	201	43,5	170	36,8	65	14,1	26	5,6		
		LW96L	738	481	65,2	466	194	41,6	122	26,2	95	20,4	21	4,5	34	7,3
		LW91L	731	504	72,1	487	274	56,3	123	25,3	43	8,8	23	4,7	24	4,9
		BW94Z	745	509	74,5	501	246	49,1	152	30,3	57	11,4	21	4,2	25	5,0
133	WINTRICH	LW96W	871	598	68,7	553	138	25,0	320	57,9	57	10,3	38	6,9		
		LW96L	871	598	68,7	566	139	24,6	259	45,8	91	16,1	40	7,1	37	6,5
		LW91L	882	634	74,9	605	258	42,6	225	37,2	58	9,6	39	6,4	25	4,1
		BW94Z	895	691	81,2	671	166	24,7	329	49,0	71	10,6	39	5,8	66	9,8
136	ZELTINGEN-RACHTIG	LW96W	1 925	1 421	73,8	1 379	346	25,1	839	60,8	120	8,7	74	5,4		
		LW96L	1 925	1 421	73,8	1 386	372	26,8	735	53,0	173	12,5	64	4,6	42	3,0
		LW91L	1 918	1 407	78,5	1 356	423	31,2	726	53,5	106	7,8	74	5,5	27	2,0
		BW94Z	1 931	1 462	82,2	1 439	388	27,0	877	60,9	92	6,4	48	3,3	34	2,4
	ZUSAMMEN	LW96W	19 170	13 615	71,0	13 127	4 180	31,8	6 794	51,8	1 279	9,7	874	6,7		
		LW96L	19 170	13 615	71,0	13 232	4 074	30,8	5 805	43,9	1 922	14,5	841	6,4	590	4,5
		LW91L	18 922	12 930	73,4	12 527	4 651	37,1	5 492	43,8	1 149	9,2	822	6,6	413	3,3
		BW94Z	19 265	13 637	79,1	13 377	4 185	31,3	6 836	51,1	1 169	8,7	728	5,4	459	3,4
02 004	VG KROEV-BAUSENDORF BAUSENDORF	LW96W	967	644	66,6	622	260	41,8	278	44,7	44	7,1	40	6,4		
		LW96L	967	644	66,6	625	263	42,1	266	42,6	43	6,9	39	6,2	14	2,2
		LW91L	954	642	70,5	630	289	45,9	256	40,6	43	6,8	29	4,6	13	2,1
		BW94Z	945	700	80,5	693	297	42,9	320	46,2	34	4,9	36	5,2	6	0,9
005	BENDEL	LW96W	790	544	68,9	530	241	45,5	224	42,3	35	6,6	30	5,7		
		LW96L	790	544	68,9	538	235	43,7	207	38,5	45	8,4	29	5,4	22	4,1
		LW91L	753	509	70,5	503	214	42,5	231	45,9	25	5,0	25	5,0	8	1,6
		BW94Z	774	557	79,8	551	245	44,5	257	46,6	22	4,0	14	2,5	13	2,4
020	DIEFENBACH	LW96W	44	37	84,1	35	12	34,3	16	45,7	5	14,3	2	5,7		
		LW96L	44	37	84,1	36	8	22,2	17	47,2	6	16,7	5	13,9		
		LW91L	39	31	79,5	29	10	34,5	13	44,8	3	10,3	2	6,9	1	3,4
		BW94Z	41	32	82,1	32	7	21,9	20	62,5	1	3,1	4	12,5		
033	FLUSSBACH	LW96W	290	183	63,1	175	57	32,6	88	50,3	18	10,3	12	6,9		
		LW96L	290	183	63,1	174	56	32,2	80	46,0	12	6,9	15	8,6	11	6,3
		LW91L	280	182	66,7	176	45	25,6	91	51,7	23	13,1	12	6,8	5	2,8
		BW94Z	292	219	79,1	214	61	28,5	112	52,3	16	7,5	18	8,4	7	3,3
057	HONTHEIM	LW96W	652	500	76,7	486	121	24,9	309	63,6	37	7,6	19	3,9		
		LW96L	652	500	76,7	487	130	26,7	288	59,1	38	7,8	14	2,9	17	3,5
		LW91L	623	444	75,1	437	146	33,4	239	54,7	34	7,8	11	2,5	7	1,6
		BW94Z	638	482	82,7	468	105	22,4	315	67,3	22	4,7	15	3,2	11	2,4
067	KINDERBEUERN	LW96W	788	499	63,3	486	228	46,9	195	40,1	33	6,8	30	6,2		
		LW96L	788	499	63,3	491	230	46,8	184	37,5	32	6,5	19	3,9	26	5,3
		LW91L	777	524	69,8	514	269	52,3	189	36,8	17	3,3	30	5,8	9	1,8
		BW94Z	781	586	79,1	579	277	47,8	239	41,3	28	4,8	23	4,0	12	2,1
068	KINHEIM	LW96W	712	530	74,4	512	132	25,8	287	56,1	60	11,7	33	6,4		
		LW96L	712	530	74,4	513	122	23,8	256	49,9	79	15,4	31	6,0	25	4,9
		LW91L	718	514	75,5	503	145	28,8	247	49,1	62	12,3	34	6,8	15	3,0
		BW94Z	746	537	77,3	524	110	21,0	304	58,0	58	11,1	24	4,6	28	5,3



noch: 13. Ergebnisse der kreisangehörigen Gemeinden

noch: 231 Landkreis Bernkastel-Wittlich

Schl. Nr.	Gemeinde	Wahl	Wahlberechtigte		Wahlbeteiligung	Gültige Stimmen	Von den gültigen Stimmen entfielen auf									
			Anzahl	%			SPD		CDU		F.D.P.		GRÜNE		Sonstige	
							Anzahl	%	Anz.	%	Anz.	%	Anz.	%	Anz.	%
072	KROEV	LW96W	1 955	1 369	70,0	1 327	301	22,7	768	57,9	199	15,0	59	4,4		
		LW96L	1 955	1 369	70,0	1 337	324	24,2	681	50,9	221	16,5	52	3,9	59	4,4
		LW91L	1 962	1 255	67,8	1 209	304	25,1	659	54,5	154	12,7	45	3,7	47	3,9
		BW94Z	1 956	1 458	80,2	1 422	320	22,5	831	58,4	158	11,1	50	3,5	63	4,4
110	REIL	LW96W	970	699	72,1	681	274	40,2	278	40,8	81	11,9	48	7,0		
		LW96L	970	699	72,1	688	279	40,6	250	36,3	91	13,2	41	6,0	27	3,9
		LW91L	1 003	652	67,8	641	248	38,7	263	41,0	49	7,6	50	7,8	31	4,8
		BW94Z	979	733	80,3	724	225	31,1	379	52,3	46	6,4	48	6,6	26	3,6
132	WILLWERSCHIED	LW96W	33	28	84,8	27	11	40,7	12	44,4	2	7,4	2	7,4		
		LW96L	33	28	84,8	27	12	44,4	12	44,4	2	7,4	1	3,7		
		LW91L	27	19	70,4	19	1	5,3	16	84,2			2	10,5		
		BW94Z	35	29	87,9	29	8	27,6	18	62,1	1	3,4			2	6,9
	ZUSAMMEN	LW96W	7 201	5 033	69,9	4 881	1 637	33,5	2 455	50,3	514	10,5	275	5,6		
		LW96L	7 201	5 033	69,9	4 916	1 659	33,7	2 241	45,6	569	11,6	246	5,0	201	4,1
		LW91L	7 136	4 772	70,1	4 661	1 671	35,9	2 204	47,3	410	8,8	240	5,1	136	2,9
		BW94Z	7 187	5 333	80,0	5 236	1 655	31,6	2 795	53,4	386	7,4	232	4,4	168	3,2
03	VG MANDERSCHIED															
009	BETTENFELD	LW96W	639	427	66,8	414	133	32,1	220	53,1	50	12,1	11	2,7		
		LW96L	639	427	66,8	413	132	32,0	195	47,2	60	14,5	6	1,5	20	4,8
		LW91L	648	403	64,0	396	112	28,3	220	55,6	24	6,1	23	5,8	17	4,3
		BW94Z	648	479	81,3	470	136	28,9	272	57,9	34	7,2	13	2,8	15	3,2
025	ECKFELD	LW96W	291	249	85,6	241	58	24,1	168	69,7	4	1,7	11	4,6		
		LW96L	291	249	85,6	243	55	22,6	161	66,3	10	4,1	12	4,9	5	2,1
		LW91L	284	233	87,9	230	59	25,7	142	61,7	16	7,0	3	1,3	10	4,3
		BW94Z	283	231	92,4	230	50	21,7	162	70,4	3	1,3	12	5,2	3	1,3
026	EISENSCHMITT	LW96W	341	224	65,7	212	74	34,9	110	51,9	18	8,5	10	4,7		
		LW96L	341	224	65,7	215	71	33,0	103	47,9	25	11,6	7	3,3	9	4,2
		LW91L	362	252	72,4	243	92	37,9	103	42,4	29	11,9	11	4,5	8	3,3
		BW94Z	341	243	79,4	233	84	36,1	102	43,8	33	14,2	10	4,3	4	1,7
036	GIPPERATH	LW96W	195	150	76,9	145	43	29,7	77	53,1	6	4,1	19	13,1		
		LW96L	195	150	76,9	145	44	30,3	73	50,3	10	6,9	13	9,0	5	3,4
		LW91L	195	137	73,3	135	47	34,8	70	51,9	7	5,2	6	4,4	5	3,7
		BW94Z	194	157	81,8	154	44	28,6	92	59,7	4	2,6	11	7,1	3	1,9
044	GREIMERATH	LW96W	166	142	85,5	135	56	41,5	55	40,7	15	11,1	9	6,7		
		LW96L	166	142	85,5	136	50	36,8	50	36,8	19	14,0	15	11,0	2	1,5
		LW91L	164	142	91,0	135	45	33,3	65	48,1	10	7,4	14	10,4	1	0,7
		BW94Z	171	147	91,3	143	38	26,6	66	46,2	17	11,9	19	13,3	3	2,1
046	GROSSLITGEN	LW96W	818	532	65,0	512	150	29,3	284	55,5	42	8,2	36	7,0		
		LW96L	818	532	65,0	517	144	27,9	277	53,6	44	8,5	40	7,7	12	2,3
		LW91L	771	513	68,9	503	190	37,8	238	47,3	40	8,0	23	4,6	12	2,4
		BW94Z	811	552	74,1	544	164	30,1	315	57,9	29	5,3	28	5,1	8	1,5
049	HASBORN	LW96W	308	239	77,6	229	73	31,9	122	53,3	11	4,8	23	10,0		
		LW96L	308	239	77,6	231	80	34,6	114	49,4	8	3,5	22	9,5	7	3,0
		LW91L	319	243	79,4	242	78	32,2	133	55,0	6	2,5	23	9,5	2	0,8
		BW94Z	322	267	86,4	259	63	24,3	152	58,7	8	3,1	25	9,7	11	4,2
065	KARL	LW96W	191	117	61,3	108	26	24,1	71	65,7	5	4,6	6	5,6		
		LW96L	191	117	61,3	111	26	23,4	70	63,1	4	3,6	5	4,5	6	5,4
		LW91L	194	123	64,7	119	29	24,4	69	58,0	13	10,9	3	2,5	5	4,2
		BW94Z	179	121	73,8	117	21	17,9	78	66,7	4	3,4	9	7,7	5	4,3

noch: 13. Ergebnisse der kreisangehörigen Gemeinden

noch: 231 Landkreis Bernkastel-Wittlich

Schl. Nr.	Gemeinde	Wahl	Von den gültigen Stimmen entfielen auf													
			Wahlberechtigte	Wähler	Wahlbeteiligung	Gültige Stimmen	SPD		CDU		F.D.P.		GRÜNE		Sonstige	
			Anzahl		%	Anzahl	%	Anz.	%	Anz.	%	Anz.	%	Anz.	%	
074	LAUFELD	LW96W	380	310	81,6	303	73	24,1	185	61,1	35	11,6	10	3,3		
		LW96L	380	310	81,6	302	71	23,5	168	55,6	51	16,9	10	3,3	2	0,7
		LW91L	389	306	81,0	296	75	25,3	195	65,9	15	5,1	7	2,4	4	1,4
		BW94Z	367	313	88,9	306	64	20,9	201	65,7	27	8,8	6	2,0	8	2,6
080	MANDERSCHIED	LW96W	1 029	760	73,9	741	206	27,8	407	54,9	66	8,9	62	8,4		
		LW96L	1 029	760	73,9	744	210	28,2	372	50,0	82	11,0	52	7,0	28	3,8
		LW91L	996	639	70,8	624	173	27,7	326	52,2	65	10,4	35	5,6	25	4,0
		BW94Z	1 019	713	84,3	703	191	27,2	390	55,5	55	7,8	47	6,7	20	2,8
082	MEERFELD	LW96W	290	215	74,1	210	41	19,5	143	68,1	15	7,1	11	5,2		
		LW96L	290	215	74,1	210	42	20,0	143	68,1	12	5,7	11	5,2	2	1,0
		LW91L	290	230	80,7	228	51	22,4	159	69,7	11	4,8	7	3,1		
		BW94Z	292	249	88,6	243	47	19,3	172	70,8	12	4,9	12	4,9		
091	MUSWEILER	LW96W	61	41	67,2	41	7	17,1	27	65,9	2	4,9	5	12,2		
		LW96L	61	41	67,2	41	9	22,0	24	58,5	3	7,3	2	4,9	3	7,3
		LW91L	62	42	70,0	38	6	15,8	26	68,4	2	5,3	3	7,9	1	2,6
		BW94Z	59	45	78,9	44	12	27,3	27	61,4			2	4,5	3	6,8
095	NIEDEROEFFLINGEN	LW96W	340	264	77,6	255	69	27,1	149	58,4	24	9,4	13	5,1		
		LW96L	340	264	77,6	255	75	29,4	135	52,9	35	13,7	8	3,1	2	0,8
		LW91L	351	246	71,3	242	80	33,1	129	53,3	12	5,0	18	7,4	3	1,2
		BW94Z	337	274	84,3	270	72	26,7	174	64,4	11	4,1	13	4,8		
096	NIEDERSCHIEDWEILER	LW96W	200	152	76,0	147	45	30,6	81	55,1	11	7,5	10	6,8		
		LW96L	200	152	76,0	146	43	29,5	79	54,1	13	8,9	10	6,8	1	0,7
		LW91L	205	151	74,8	142	35	24,6	86	60,6	8	5,6	12	8,5	1	0,7
		BW94Z	207	154	79,4	147	42	28,6	86	58,5	10	6,8	9	6,1		
100	OBEROEFFLINGEN	LW96W	207	169	81,6	159	34	21,4	98	61,6	14	8,8	13	8,2		
		LW96L	207	169	81,6	163	33	20,2	99	60,7	17	10,4	11	6,7	3	1,8
		LW91L	203	154	76,2	152	30	19,7	109	71,7	9	5,9	9	5,9	4	2,6
		BW94Z	208	166	82,2	163	35	21,5	114	69,9	9	5,5	3	1,8	2	1,2
101	OBERSCHIEDWEILER	LW96W	148	123	83,1	119	38	31,9	62	52,1	7	5,9	12	10,1		
		LW96L	148	123	83,1	120	31	25,8	59	49,2	8	6,7	15	12,5	7	5,8
		LW91L	146	119	82,6	116	33	28,4	62	53,4	8	6,9	6	5,2	7	6,0
		BW94Z	152	125	89,9	123	37	30,1	66	53,7	3	2,4	13	10,6	4	3,3
104	PANTENBURG	LW96W	199	145	72,9	141	22	15,6	99	70,2	8	5,7	12	8,5		
		LW96L	199	145	72,9	141	23	16,3	95	67,4	10	7,1	7	5,0	6	4,3
		LW91L	220	172	80,8	167	38	22,8	106	63,5	10	6,0	11	6,6	2	1,2
		BW94Z	211	158	79,4	158	23	14,6	119	75,3	9	5,7	7	4,4		
114	SCHLADT	LW96W	108	85	78,7	85	16	18,8	55	64,7	8	9,4	6	7,1		
		LW96L	108	85	78,7	83	13	15,7	51	61,4	11	13,3	4	4,8	4	4,8
		LW91L	110	83	76,1	82	14	17,1	56	68,3	5	6,1	1	1,2	6	7,3
		BW94Z	107	86	84,3	84	13	15,5	58	69,0	5	6,0	5	6,0	3	3,6
116	SCHWARZENBORN	LW96W	35	25	71,4	25	8	32,0	13	52,0	2	8,0	2	8,0		
		LW96L	35	25	71,4	25	6	24,0	14	56,0	1	4,0	4	16,0		
		LW91L	36	25	75,8	25	6	24,0	15	60,0	2	8,0	2	8,0		
		BW94Z	42	27	73,0	27	9	33,3	13	48,1	1	3,7	4	14,8		
127	WALLSCHEID	LW96W	286	235	82,2	224	57	25,4	133	59,4	20	8,9	14	6,3		
		LW96L	286	235	82,2	229	52	22,7	130	56,8	23	10,0	14	6,1	10	4,4
		LW91L	269	218	82,6	211	55	26,1	132	62,6	13	6,2	6	2,8	5	2,4
		BW94Z	288	245	88,4	242	46	19,0	156	64,5	20	8,3	15	6,2	5	2,1
	ZUSAMMEN	LW96W	6 232	4 604	73,9	4 446	1 229	27,6	2 559	57,6	363	8,2	295	6,6		
		LW96L	6 232	4 604	73,9	4 470	1 210	27,1	2 412	54,0	446	10,0	268	6,0	134	3,0
		LW91L	6 214	4 431	74,3	4 326	1 248	28,8	2 441	56,4	305	7,1	214	4,9	118	2,7
		BW94Z	6 238	4 752	83,0	4 660	1 191	25,6	2 815	60,4	294	6,3	263	5,6	97	2,1

noch : 13. Ergebnisse der kreisangehörigen Gemeinden

noch: 231 Landkreis Bernkastel-Wittlich

Schl. Nr.	Gemeinde	Wahl	Wahlberechtigte	Wähler	Wahlbeteiligung	Gültige Stimmen	Von den gültigen Stimmen entfielen auf									
							SPD		CDU		F.D.P.		GRÜNE		Sonstige	
							Anzahl	%	Anzahl	%	Anz.	%	Anz.	%	Anz.	%
05	VG NEUMAGEN-DHRON															
086	MINHEIM	LW96W	417	322	77,2	309	80	25,9	161	52,1	50	16,2	18	5,8		
		LW96L	417	322	77,2	313	76	24,3	127	40,6	76	24,3	21	6,7	13	4,2
		LW91L	416	331	83,4	323	128	39,6	113	35,0	32	9,9	33	10,2	17	5,3
		BW94Z	421	336	82,8	330	69	20,9	189	57,3	23	7,0	28	8,5	21	6,4
092	NEUMAGEN-DHRON	LW96W	1911	1377	72,1	1315	450	34,2	662	50,3	135	10,3	68	5,2		
		LW96L	1911	1377	72,1	1333	448	33,6	599	44,9	166	12,5	55	4,1	65	4,9
		LW91L	1975	1413	74,6	1375	498	36,2	620	45,1	118	8,6	50	3,6	89	6,5
		BW94Z	1943	1402	77,0	1366	495	36,2	673	49,3	100	7,3	47	3,4	51	3,7
105	PIESPORT	LW96W	1712	1221	71,3	1165	405	34,8	617	53,0	87	7,5	56	4,8		
		LW96L	1712	1221	71,3	1182	428	36,2	473	40,0	162	13,7	60	5,1	59	5,0
		LW91L	1727	1208	72,3	1161	487	41,9	431	37,1	116	10,0	55	4,7	72	6,2
		BW94Z	1727	1299	79,9	1259	425	33,8	611	48,5	121	9,6	54	4,3	48	3,8
207	TRITTENHEIM	LW96W	970	733	75,6	683	200	29,3	360	52,7	98	14,3	25	3,7		
		LW96L	970	733	75,6	699	180	25,8	289	41,3	148	21,2	23	3,3	59	8,4
		LW91L	998	756	79,2	722	186	25,8	281	38,9	75	10,4	30	4,2	150	20,8
		BW94Z	995	783	83,7	754	207	27,5	414	54,9	64	8,5	33	4,4	36	4,8
	ZUSAMMEN	LW96W	5 010	3 653	72,9	3 472	1 135	32,7	1 800	51,8	370	10,7	167	4,8		
		LW96L	5 010	3 653	72,9	3 527	1 132	32,1	1 488	42,2	552	15,7	159	4,5	196	5,6
		LW91L	5 116	3 708	75,4	3 581	1 299	36,3	1 445	40,4	341	9,5	168	4,7	328	9,2
		BW94Z	5 086	3 820	79,8	3 709	1 196	32,2	1 887	50,9	308	8,3	162	4,4	156	4,2
06	VG THALFANG AM ERBESKOPF															
006	BERGLICHT	LW96W	396	311	78,5	295	106	35,9	161	54,6	15	5,1	13	4,4		
		LW96L	396	311	78,5	292	96	32,9	143	49,0	23	7,9	18	6,2	12	4,1
		LW91L	405	289	72,6	277	94	33,9	138	49,8	18	6,5	17	6,1	10	3,6
		BW94Z	418	339	83,3	328	107	32,6	178	54,3	18	5,5	15	4,6	10	3,0
202	BREIT	LW96W	207	175	84,5	167	47	28,1	111	66,5	6	3,6	3	1,8		
		LW96L	207	175	84,5	170	49	28,8	105	61,8	9	5,3	4	2,4	3	1,8
		LW91L	201	179	92,7	174	36	20,7	121	69,5	8	4,6	6	3,4	3	1,7
		BW94Z	205	189	95,5	185	37	20,0	134	72,4	9	4,9	3	1,6	2	1,1
203	BUEDLICH	LW96W	171	148	86,5	138	33	23,9	85	61,6	11	8,0	9	6,5		
		LW96L	171	148	86,5	144	34	23,6	82	56,9	15	10,4	9	6,3	4	2,8
		LW91L	172	143	87,7	138	30	21,7	88	63,8	7	5,1	8	5,8	5	3,6
		BW94Z	170	144	87,3	141	32	22,7	89	63,1	11	7,8	6	4,3	3	2,1
017	BURTSCHIED	LW96W	99	68	68,7	63	45	71,4	7	11,1	6	9,5	5	7,9		
		LW96L	99	68	68,7	65	39	60,0	5	7,7	7	10,8	6	9,2	8	12,3
		LW91L	86	69	81,2	69	50	72,5	10	14,5	6	8,7	1	1,4	2	2,9
		BW94Z	92	74	85,1	72	47	65,3	9	12,5	9	12,5	5	6,9	2	2,8
018	DEUSELBACH	LW96W	248	178	71,8	163	75	46,0	46	28,2	28	17,2	14	8,6		
		LW96L	248	178	71,8	177	74	41,8	39	22,0	27	15,3	7	4,0	30	16,9
		LW91L	235	156	68,7	156	77	49,4	40	25,6	21	13,5	12	7,7	6	3,8
		BW94Z	250	184	77,0	182	75	41,2	52	28,6	34	18,7	7	3,8	14	7,7
019	DHRONECKEN	LW96W	105	84	80,0	81	59	72,8	12	14,8	5	6,2	5	6,2		
		LW96L	105	84	80,0	81	58	71,6	8	9,9	6	7,4	6	7,4	3	3,7
		LW91L	117	83	71,6	82	55	67,1	17	20,7	4	4,9	5	6,1	1	1,2
		BW94Z	120	95	83,3	95	71	74,7	14	14,7	4	4,2	3	3,2	3	3,2
032	ETGERT	LW96W	67	61	91,0	59	15	25,4	29	49,2	12	20,3	3	5,1		
		LW96L	67	61	91,0	59	15	25,4	27	45,8	11	18,6	1	1,7	5	8,5
		LW91L	64	55	94,8	54	13	24,1	27	50,0	8	14,8	4	7,4	2	3,7
		BW94Z	68	59	93,7	57	19	33,3	23	40,4	14	24,6			1	1,8

noch: 13. Ergebnisse der kreisangehörigen Gemeinden

noch: 231 Landkreis Bernkastel-Wittlich

Schl. Nr.	Gemeinde	Wahl	Wahlberechtigte	Wähler	Wahlbeteiligung	Gültige Stimmen	Von den gültigen Stimmen entfielen auf									
							SPD		CDU		F.D.P.		GRÜNE		Sonstige	
							Anzahl	%	Anzahl	%	Anz.	%	Anz.	%	Anz.	%
035	GIELERT	LW96W	132	89	67,4	87	54	62,1	24	27,6	7	8,0	2	2,3		
		LW96L	132	89	67,4	89	54	60,7	23	25,8	9	10,1	3	3,4		
		LW91L	137	96	71,1	94	51	54,3	27	28,7	13	13,8	2	2,1	1	1,1
		BW94Z	136	99	72,8	99	53	53,5	36	36,4	8	8,1	2	2,0		
042	GRAEFENDHRON	LW96W	102	77	75,5	75	17	22,7	55	73,3			3	4,0		
		LW96L	102	77	75,5	75	18	24,0	50	66,7			4	5,3	3	4,0
		LW91L	93	74	81,3	70	19	27,1	46	65,7	2	2,9	2	2,9	1	1,4
		BW94Z	93	80	88,9	79	24	30,4	53	67,1			1	1,3	1	1,3
204	HEIDENBURG	LW96W	560	456	81,4	442	226	51,1	182	41,2	13	2,9	21	4,8		
		LW96L	560	456	81,4	439	218	49,7	177	40,3	18	4,1	16	3,6	10	2,3
		LW91L	553	436	82,9	414	203	49,0	172	41,5	15	3,6	18	4,3	6	1,4
		BW94Z	558	449	87,0	436	211	48,4	187	42,9	20	4,6	12	2,8	6	1,4
054	HILSCHEID	LW96W	239	175	73,2	173	100	57,8	45	26,0	20	11,6	8	4,6		
		LW96L	239	175	73,2	171	101	59,1	39	22,8	19	11,1	8	4,7	4	2,3
		LW91L	238	172	72,9	169	107	63,3	37	21,9	12	7,1	5	3,0	8	4,7
		BW94Z	240	198	85,7	194	114	58,8	54	27,8	18	9,3	2	1,0	6	3,1
058	HORATH	LW96W	361	260	72,0	251	59	23,5	169	67,3	12	4,8	11	4,4		
		LW96L	361	260	72,0	248	56	22,6	158	63,7	20	8,1	9	3,6	5	2,0
		LW91L	348	263	76,9	254	63	24,8	164	64,6	17	6,7	6	2,4	4	1,6
		BW94Z	352	282	81,0	273	57	20,9	172	63,0	29	10,6	8	2,9	7	2,6
064	IMMERT	LW96W	128	103	80,5	100	54	54,0	28	28,0	10	10,0	8	8,0		
		LW96L	128	103	80,5	102	59	57,8	27	26,5	5	4,9	8	7,8	3	2,9
		LW91L	129	103	79,8	102	61	59,8	25	24,5	10	9,8	6	5,9		
		BW94Z	129	105	82,7	104	57	54,8	28	26,9	13	12,5	4	3,8	2	1,9
078	LUECKENBURG	LW96W	75	57	76,0	56	24	42,9	25	44,6	7	12,5				
		LW96L	75	57	76,0	57	21	36,8	23	40,4	11	19,3	1	1,8	1	1,8
		LW91L	69	62	89,9	62	34	54,8	18	29,0	9	14,5	1	1,6		
		BW94Z	72	59	85,5	57	21	36,8	27	47,4	6	10,5			3	5,3
079	MALBORN	LW96W	1 120	836	74,6	788	403	51,1	329	41,8	28	3,6	28	3,6		
		LW96L	1 120	836	74,6	790	396	50,1	288	36,5	42	5,3	32	4,1	32	4,1
		LW91L	1 118	798	74,6	767	394	51,4	311	40,5	20	2,6	28	3,7	14	1,8
		BW94Z	1 122	894	84,8	877	428	48,8	376	42,9	23	2,6	35	4,0	15	1,7
083	MERSCHBACH	LW96W	53	45	84,9	44	7	15,9	26	59,1	8	18,2	3	6,8		
		LW96L	53	45	84,9	44	9	20,5	23	52,3	8	18,2	1	2,3	3	6,8
		LW91L	57	48	85,7	44	10	22,7	26	59,1	6	13,6	2	4,5		
		BW94Z	53	49	92,5	47	6	12,8	23	48,9	13	27,7	3	6,4	2	4,3
093	NEUNKIRCHEN	LW96W	124	106	85,5	98	27	27,6	65	66,3			6	6,1		
		LW96L	124	106	85,5	101	25	24,8	65	64,4	2	2,0	8	7,9	1	1,0
		LW91L	120	107	90,7	102	36	35,3	62	60,8	2	2,0	1	1,0	1	1,0
		BW94Z	124	107	89,2	105	27	25,7	66	62,9	5	4,8	5	4,8	2	1,9
112	RORODT	LW96W	56	41	73,2	40	21	52,5	9	22,5	5	12,5	5	12,5		
		LW96L	56	41	73,2	41	23	56,1	9	22,0	5	12,2	4	9,8		
		LW91L	52	36	70,6	36	19	52,8	8	22,2	6	16,7	3	8,3		
		BW94Z	52	38	74,5	37	17	45,9	9	24,3	6	16,2	5	13,5		
115	SCHOENBERG	LW96W	188	147	78,2	141	40	28,4	90	63,8	3	2,1	8	5,7		
		LW96L	188	147	78,2	142	40	28,2	85	59,9	6	4,2	7	4,9	4	2,8
		LW91L	187	147	79,0	131	51	38,9	67	51,1	6	4,6	6	4,6	1	0,8
		BW94Z	193	155	82,4	153	44	28,8	97	63,4	2	1,3	7	4,6	3	2,0
122	TALLING	LW96W	163	137	84,0	132	56	42,4	37	28,0	33	25,0	6	4,5		
		LW96L	163	137	84,0	132	50	37,9	29	22,0	45	34,1	3	2,3	5	3,8
		LW91L	154	101	69,7	99	56	56,6	21	21,2	13	13,1	7	7,1	2	2,0
		BW94Z	159	122	84,7	118	55	46,6	41	34,7	10	8,5	4	3,4	8	6,8

noch : 13. Ergebnisse der kreisangehörigen Gemeinden

noch: 231 Landkreis Bernkastel-Wittlich

Schl. Nr.	Gemeinde	Wahl	Wahlberechtigte	Wähler	Wahlbeteiligung	Gültige Stimmen	Von den gültigen Stimmen entfielen auf									
							SPD		CDU		F.D.P.		GRÜNE		Sonstige	
							Anzahl	%	Anzahl	%	Anz.	%	Anz.	%	Anz.	%
123	THALFANG	LW96W	1 371	962	70,2	953	435	45,6	371	38,9	104	10,9	43	4,5		
		LW96L	1 371	962	70,2	955	420	44,0	315	33,0	139	14,6	41	4,3	40	4,2
		LW91L	1 247	856	73,3	843	376	44,6	319	37,8	86	10,2	33	3,9	29	3,4
		BW94Z	1 304	930	80,6	923	384	41,6	358	38,8	128	13,9	36	3,9	17	1,8
	ZUSAMMEN	LW96W	5 965	4 516	75,7	4 346	1 903	43,8	1 906	43,9	333	7,7	204	4,7		
	LW96L	5 965	4 516	75,7	4 374	1 855	42,4	1 720	39,3	427	9,8	196	4,5	176	4,0	
	LW91L	5 782	4 273	76,8	4 137	1 835	44,4	1 744	42,2	289	7,0	173	4,2	96	2,3	
	BW94Z	5 910	4 651	83,7	4 562	1 886	41,3	2 026	44,4	380	8,3	163	3,6	107	2,3	
07	VG TRABEN-TRARBACH															
014	BURG (MOSEL)	LW96W	390	258	66,2	253	66	26,1	143	56,5	29	11,5	15	5,9		
		LW96L	390	258	66,2	253	60	23,7	122	48,2	44	17,4	17	6,7	10	4,0
		LW91L	380	249	67,8	245	90	36,7	107	43,7	25	10,2	14	5,7	9	3,7
		BW94Z	397	277	72,7	273	62	22,7	164	60,1	26	9,5	10	3,7	11	4,0
029	ENKIRCH	LW96W	1 389	1 021	73,5	1 003	434	43,3	365	36,4	149	14,9	55	5,5		
		LW96L	1 389	1 021	73,5	1 004	417	41,5	308	30,7	204	20,3	54	5,4	21	2,1
		LW91L	1 385	904	71,1	890	396	44,5	262	29,4	153	17,2	66	7,4	13	1,5
		BW94Z	1 387	1 005	79,3	998	410	41,1	373	37,4	146	14,6	53	5,3	16	1,6
501	IRMENACH	LW96W	591	470	79,5	455	245	53,8	135	29,7	52	11,4	23	5,1		
		LW96L	591	470	79,5	462	242	52,4	123	26,6	62	13,4	19	4,1	16	3,5
		LW91L	542	429	82,0	422	219	51,9	128	30,3	48	11,4	20	4,7	7	1,7
		BW94Z	588	466	84,4	460	218	47,4	164	35,7	45	9,8	20	4,3	13	2,8
206	LOETZBEUREN	LW96W	420	303	72,1	288	130	45,1	92	31,9	27	9,4	39	13,5		
		LW96L	420	303	72,1	296	129	43,6	93	31,4	24	8,1	40	13,5	10	3,4
		LW91L	331	227	70,3	227	149	65,6	47	20,7	16	7,0	14	6,2	1	0,4
		BW94Z	424	305	75,9	300	142	47,3	98	32,7	24	8,0	25	8,3	11	3,7
120	STARKENBURG	LW96W	209	162	77,5	161	53	32,9	87	54,0	9	5,6	12	7,5		
		LW96L	209	162	77,5	161	54	33,5	73	45,3	22	13,7	9	5,6	3	1,9
		LW91L	190	150	83,3	149	63	42,3	64	43,0	19	12,8	19	12,8	3	2,0
		BW94Z	210	151	77,0	151	55	36,4	71	47,0	16	10,6	5	3,3	4	2,6
124	TRABEN-TRARBACH,ST	LW96W	4 711	3 187	67,7	3 099	1 184	38,2	1 343	43,3	365	11,8	207	6,7		
		LW96L	4 711	3 187	67,7	3 122	1 129	36,2	1 163	37,3	507	16,2	179	5,7	144	4,6
		LW91L	4 743	2 814	65,4	2 766	1 065	38,5	1 142	41,3	302	10,9	165	6,0	92	3,3
		BW94Z	4 793	3 071	74,6	3 030	1 080	35,6	1 365	45,0	310	10,2	160	5,3	115	3,8
	ZUSAMMEN	LW96W	7 710	5 401	70,1	5 259	2 112	40,2	2 165	41,2	631	12,0	351	6,7		
	LW96L	7 710	5 401	70,1	5 298	2 031	38,3	1 882	35,5	863	16,3	318	6,0	204	3,9	
	LW91L	7 571	4 773	68,5	4 699	1 982	42,2	1 750	37,2	563	12,0	279	5,9	125	2,7	
	BW94Z	7 799	5 275	76,3	5 212	1 967	37,7	2 235	42,9	567	10,9	273	5,2	170	3,3	
08	VG WITTLICH-LAND															
001	ALTRICH	LW96W	1 135	786	69,3	767	337	43,9	303	39,5	46	6,0	81	10,6		
		LW96L	1 135	786	69,3	771	325	42,2	287	37,2	49	6,4	80	10,4	30	3,9
		LW91L	1 090	760	75,3	748	318	42,5	291	38,9	54	7,2	64	8,6	21	2,8
		BW94Z	1 152	842	80,0	829	339	40,9	358	43,2	46	5,5	70	8,4	16	1,9
003	ARENRATH	LW96W	309	242	78,3	227	69	30,4	136	59,9	13	5,7	9	4,0		
		LW96L	309	242	78,3	233	68	29,2	124	53,2	22	9,4	11	4,7	8	3,4
		LW91L	308	253	83,0	245	71	29,0	141	57,6	12	4,9	13	5,3	8	3,3
		BW94Z	316	258	88,4	254	60	23,6	157	61,8	12	4,7	18	7,1	7	2,8
007	BERGWELER	LW96W	668	501	75,0	481	161	33,5	252	52,4	28	5,8	40	8,3		
		LW96L	668	501	75,0	485	152	31,3	240	49,5	39	8,0	34	7,0	20	4,1
		LW91L	632	465	79,9	445	159	35,7	219	49,2	33	7,4	22	4,9	12	2,7
		BW94Z	659	502	83,3	487	166	34,1	257	52,8	22	4,5	29	6,0	13	2,7

noch : 13. Ergebnisse der kreisangehörigen Gemeinden

noch: 231 Landkreis Bernkastel-Wittlich

Schl. Nr.	Gemeinde	Wahl	Wahlberechtigte	Wähler	Wahlbeteiligung	Gültige Stimmen	Von den gültigen Stimmen entfielen auf									
							SPD		CDU		F.D.P.		GRÜNE		Sonstige	
							Anzahl	%	Anzahl	%	Anz.	%	Anz.	%	Anz.	%
010	BINSFELD	LW96W	897	635	70,8	612	169	27,6	393	64,2	33	5,4	17	2,8		
		LW96L	897	635	70,8	614	178	29,0	358	58,3	39	6,4	9	1,5	30	4,9
		LW91L	801	570	73,8	553	221	40,0	271	49,0	31	5,6	17	3,1	13	2,4
		BW94Z	852	612	77,9	601	170	28,3	365	60,7	32	5,3	20	3,3	14	2,3
013	BRUCH	LW96W	345	243	70,4	230	83	36,1	117	50,9	21	9,1	9	3,9		
		LW96L	345	243	70,4	229	74	32,3	110	48,0	30	13,1	13	5,7	2	0,9
		LW91L	343	220	64,7	215	83	38,6	117	54,4	3	1,4	8	3,7	4	1,9
		BW94Z	348	259	80,7	253	88	34,8	135	53,4	11	4,3	15	5,9	4	1,6
022	DIERSCHIED	LW96W	133	106	79,7	102	46	45,1	49	48,0	2	2,0	5	4,9		
		LW96L	133	106	79,7	104	49	47,1	40	38,5	1	1,0	7	6,7	7	6,7
		LW91L	131	94	78,3	90	36	40,0	40	44,4	8	8,9	3	3,3	3	3,3
		BW94Z	131	90	76,9	89	33	37,1	41	46,1	6	6,7	6	6,7	3	3,4
023	DODENBURG	LW96W	97	69	71,1	68	21	30,9	43	63,2			4	5,9		
		LW96L	97	69	71,1	67	19	28,4	39	58,2	2	3,0	7	10,4		
		LW91L	89	67	83,8	67	24	35,8	35	52,2	2	3,0	3	4,5	3	4,5
		BW94Z	98	75	87,2	70	19	27,1	43	61,4	5	7,1	3	4,3		
024	DREIS	LW96W	1 075	788	73,3	764	225	29,5	465	60,9	28	3,7	46	6,0		
		LW96L	1 075	788	73,3	770	232	30,1	419	54,4	50	6,5	39	5,1	30	3,9
		LW91L	1 073	745	71,0	731	251	34,3	381	52,1	45	6,2	26	3,6	28	3,8
		BW94Z	1 070	829	82,5	812	291	35,8	431	53,1	37	4,6	33	4,1	20	2,5
031	ESCH	LW96W	373	272	72,9	260	81	31,2	139	53,5	14	5,4	26	10,0		
		LW96L	373	272	72,9	261	81	31,0	125	47,9	13	5,0	19	7,3	23	8,8
		LW91L	344	251	77,0	251	113	45,0	112	44,6	5	2,0	12	4,8	9	3,6
		BW94Z	363	242	82,0	238	102	42,9	117	49,2	6	2,5	11	4,6	2	0,8
037	GLADBACH	LW96W	330	267	80,9	260	110	42,3	123	47,3	13	5,0	14	5,4		
		LW96L	330	267	80,9	259	108	41,7	107	41,3	13	5,0	12	4,6	19	7,3
		LW91L	343	279	82,8	273	124	45,4	118	43,2	12	4,4	4	1,5	15	5,5
		BW94Z	319	253	88,2	247	105	42,5	123	49,8	9	3,6	8	3,2	2	0,8
050	HECKENMUENSTER	LW96W	96	81	84,4	75	31	41,3	35	46,7	1	1,3	8	10,7		
		LW96L	96	81	84,4	76	34	44,7	30	39,5	2	2,6	8	10,5	2	2,6
		LW91L	88	70	86,4	70	34	48,6	26	37,1	2	2,9	8	11,4		
		BW94Z	97	69	82,1	68	34	50,0	26	38,2	4	5,9	4	5,9		
051	HEIDWEILER	LW96W	139	114	82,0	108	31	28,7	64	59,3	7	6,5	6	5,6		
		LW96L	139	114	82,0	110	29	26,4	59	53,6	11	10,0	5	4,5	6	5,5
		LW91L	139	116	91,3	113	41	36,3	58	51,3	4	3,5	2	1,8	8	7,1
		BW94Z	139	112	95,7	106	34	32,1	64	60,4	3	2,8	4	3,8	1	0,9
053	HETZERATH	LW96W	1 507	1 106	73,4	1 053	378	35,9	507	48,1	86	8,2	82	7,8		
		LW96L	1 507	1 106	73,4	1 078	379	35,2	495	45,9	90	8,3	69	6,4	45	4,2
		LW91L	1 401	1 023	76,6	996	399	40,1	454	45,6	50	5,0	61	6,1	32	3,2
		BW94Z	1 428	1 087	83,6	1 079	391	36,2	575	53,3	52	4,8	45	4,2	16	1,5
062	HUPPERATH	LW96W	425	320	75,3	306	114	37,3	147	48,0	24	7,8	21	6,9		
		LW96L	425	320	75,3	309	110	35,6	142	46,0	26	8,4	19	6,1	12	3,9
		LW91L	417	286	70,8	276	100	36,2	114	41,3	36	13,0	21	7,6	5	1,8
		BW94Z	428	337	84,9	330	118	35,8	180	54,5	16	4,8	13	3,9	3	0,9
069	KLAUSEN	LW96W	897	599	66,8	573	222	38,7	283	49,4	36	6,3	32	5,6		
		LW96L	897	599	66,8	576	226	39,2	243	42,2	50	8,7	27	4,7	30	5,2
		LW91L	831	553	69,4	530	292	55,1	171	32,3	18	3,4	29	5,5	20	3,8
		BW94Z	872	610	74,7	602	269	44,7	269	44,7	28	4,7	23	3,8	13	2,2
503	LANDSCHEID	LW96W	1 673	1 148	68,6	1 089	416	38,2	540	49,6	60	5,5	73	6,7		
		LW96L	1 673	1 148	68,6	1 105	398	36,0	516	46,7	76	6,9	62	5,6	53	4,8
		LW91L	1 646	1 116	71,5	1 090	448	41,1	482	44,2	71	6,5	54	5,0	35	3,2
		BW94Z	1 651	1 188	79,2	1 169	448	38,3	581	49,7	62	5,3	45	3,8	33	2,8

noch : 13. Ergebnisse der kreisangehörigen Gemeinden

noch: 231 Landkreis Bernkastel-Wittlich

232 Landkreis Bitburg-Prüm

Schl. Nr.	Gemeinde	Wahl	Wahlberechtigte	Wähler	Wahlbeteiligung	Gültige Stimmen	Von den gültigen Stimmen entfielen auf									
							SPD		CDU		F.D.P.		GRÜNE		Sonstige	
							Anzahl	%	Anzahl	%	Anz.	%	Anz.	%	Anz.	%
085	MINDERLITGEN	LW96W	514	381	74,1	357	128	35,9	182	51,0	14	3,9	33	9,2		
		LW96L	514	381	74,1	367	117	31,9	183	49,9	21	5,7	31	8,4	15	4,1
		LW91L	461	353	77,4	339	103	30,4	169	49,9	28	8,3	20	5,9	19	5,6
		BW94Z	488	371	76,0	359	114	31,8	203	56,5	16	4,5	16	4,5	10	2,8
504	NIERSBACH	LW96W	565	432	76,5	412	143	34,7	227	55,1	26	6,3	16	3,9		
		LW96L	565	432	76,5	411	147	35,8	212	51,6	25	6,1	16	3,9	11	2,7
		LW91L	555	419	77,3	408	149	36,5	207	50,7	20	4,9	22	5,4	10	2,5
		BW94Z	543	443	86,7	434	159	36,6	229	52,8	22	5,1	18	4,1	6	1,4
103	OSANN-MONZEL	LW96W	1 222	893	73,1	840	221	26,3	465	55,4	106	12,6	48	5,7		
		LW96L	1 222	893	73,1	855	223	26,1	421	49,2	130	15,2	45	5,3	36	4,2
		LW91L	1 175	839	74,1	808	292	36,1	339	42,0	87	10,8	27	3,3	63	7,8
		BW94Z	1 234	933	79,6	907	232	25,6	509	56,1	82	9,0	35	3,9	49	5,4
107	PLATTEN	LW96W	636	451	70,9	435	144	33,1	218	50,1	43	9,9	30	6,9		
		LW96L	636	451	70,9	442	137	31,0	198	44,8	55	12,4	30	6,8	22	5,0
		LW91L	577	409	74,2	397	189	47,6	154	38,8	19	4,8	24	6,0	11	2,8
		BW94Z	606	465	82,0	462	168	36,4	238	51,5	22	4,8	23	5,0	11	2,4
108	PLEIN	LW96W	452	371	82,1	364	138	37,9	169	46,4	18	4,9	39	10,7		
		LW96L	452	371	82,1	365	132	36,2	157	43,0	27	7,4	36	9,9	13	3,6
		LW91L	432	330	81,1	324	120	37,0	147	45,4	27	8,3	28	8,6	2	0,6
		BW94Z	443	358	86,9	348	118	33,9	177	50,9	19	5,5	29	8,3	5	1,4
111	RIVENICH	LW96W	544	354	65,1	341	161	47,2	134	39,3	33	9,7	13	3,8		
		LW96L	544	354	65,1	341	156	45,7	111	32,6	47	13,8	15	4,4	12	3,5
		LW91L	542	377	71,7	364	214	58,8	109	29,9	26	7,1	10	2,7	5	1,4
		BW94Z	541	411	80,0	395	202	51,1	153	38,7	24	6,1	10	2,5	6	1,5
113	SALMTAL	LW96W	1 654	1 128	68,2	1 075	326	30,3	612	56,9	80	7,4	57	5,3		
		LW96L	1 654	1 128	68,2	1 096	337	30,7	573	52,3	94	8,6	54	4,9	38	3,5
		LW91L	1 555	1 097	76,0	1 062	406	38,2	482	45,4	90	8,5	62	5,8	22	2,1
		BW94Z	1 639	1 231	81,6	1 213	346	28,5	681	56,1	76	6,3	86	7,1	24	2,0
117	SEHLEM	LW96W	658	512	77,8	496	151	30,4	269	54,2	45	9,1	31	6,3		
		LW96L	658	512	77,8	505	151	29,9	251	49,7	47	9,3	34	6,7	22	4,4
		LW91L	643	506	81,6	502	176	35,1	232	46,2	40	8,0	32	6,4	22	4,4
		BW94Z	640	504	85,9	497	141	28,4	285	57,3	27	5,4	30	6,0	14	2,8
	ZUSAMMEN	LW96W	16 344	11 799	72,2	11 295	3 906	34,6	5 872	52,0	777	6,9	740	6,6		
		LW96L	16 344	11 799	72,2	11 429	3 862	33,8	5 440	47,6	959	8,4	682	6,0	486	4,3
		LW91L	15 616	11 198	75,1	10 897	4 363	40,0	4 869	44,7	723	6,6	572	5,2	370	3,4
		BW94Z	16 057	12 081	81,5	11 849	4 147	35,0	6 197	52,3	639	5,4	594	5,0	272	2,3
232	LK BITBURG-PRUEM															
018	BITBURG,ST	LW96W	9 472	6 387	67,4	6 185	2 394	38,7	2 747	44,4	295	4,8	353	5,7	396	6,4
		LW96L	9 472	6 387	67,4	6 230	2 222	35,7	2 633	42,3	625	10,0	383	6,1	367	5,9
		LW91L	8 884	5 431	66,5	5 316	2 311	43,5	2 136	40,2	370	7,0	342	6,4	157	3,0
		BW94Z	9 287	6 005	74,7	5 930	2 224	37,5	2 696	45,5	464	7,8	377	6,4	169	2,8
01	VG ARZFELD															
201	ARZFELD	LW96W	952	636	66,8	616	220	35,7	326	52,9	31	5,0	20	3,2	19	3,1
		LW96L	952	636	66,8	621	223	35,9	324	52,2	46	7,4	18	2,9	10	1,6
		LW91L	911	592	68,7	579	251	43,4	260	44,9	35	6,0	24	4,1	9	1,6
		BW94Z	951	664	77,2	653	233	35,7	353	54,1	39	6,0	23	3,5	5	0,8
211	DACKSCHEID	LW96W	133	94	70,7	87	15	17,2	53	60,9	8	9,2	2	2,3	9	10,3
		LW96L	133	94	70,7	89	14	15,7	47	52,8	11	12,4	2	2,2	15	16,9
		LW91L	147	90	61,6	85	23	27,1	49	57,6	8	9,4	3	3,5	2	2,4
		BW94Z	138	107	79,9	105	21	20,0	66	62,9	10	9,5	5	4,8	3	2,9

noch: 13. Ergebnisse der kreisangehörigen Gemeinden

noch: 232 Landkreis Bitburg-Prüm

Schl. Nr.	Gemeinde	Wahl	Wahlberechtigte	Wähler	Wahlbeteiligung	Gültige Stimmen	Von den gültigen Stimmen entfielen auf									
							SPD		CDU		F.D.P.		GRÜNE		Sonstige	
							Anzahl	%	Anzahl	%	Anz.	%	Anz.	%	Anz.	%
212	DAHLEN	LW96W	263	201	76,4	198	39	19,7	140	70,7	10	5,1	7	3,5	2	1,0
		LW96L	263	201	76,4	196	42	21,4	130	66,3	17	8,7	4	2,0	3	1,5
		LW91L	285	188	70,7	182	62	34,1	92	50,5	13	7,1	8	4,4	7	3,8
		BW94Z	275	192	81,0	190	46	24,2	124	65,3	11	5,8	5	2,6	4	2,1
213	DALEIDEN	LW96W	657	477	72,6	461	153	33,2	257	55,7	16	3,5	24	5,2	11	2,4
		LW96L	657	477	72,6	466	164	35,2	226	48,5	37	7,9	24	5,2	15	3,2
		LW91L	629	402	67,6	392	185	47,2	152	38,8	22	5,6	29	7,4	4	1,0
		BW94Z	650	420	76,4	415	158	38,1	193	46,5	28	6,7	22	5,3	14	3,4
214	DASBURG	LW96W	227	176	77,5	172	63	36,6	101	58,7	5	2,9	2	1,2	1	0,6
		LW96L	227	176	77,5	172	60	34,9	95	55,2	12	7,0	2	1,2	3	1,7
		LW91L	231	164	73,9	161	78	48,4	67	41,6	6	3,7	6	3,7	4	2,5
		BW94Z	224	147	79,0	144	64	44,4	63	43,8	9	6,3	5	3,5	3	2,1
217	EILSCHEID	LW96W	32	27	84,4	26	3	11,5	17	65,4	5	19,2			1	3,8
		LW96L	32	27	84,4	26	5	19,2	13	50,0	6	23,1	1	3,8	1	3,8
		LW91L	32	26	81,3	22	14	63,6	7	31,8			1	4,5		
		BW94Z	31	28	90,3	26	10	38,5	13	50,0	1	3,8			2	7,7
220	ESCHFELD	LW96W	144	118	81,9	115	29	25,2	72	62,6	3	2,6	8	7,0	3	2,6
		LW96L	144	118	81,9	114	31	27,2	69	60,5	3	2,6	7	6,1	4	3,5
		LW91L	151	123	81,5	117	39	33,3	55	47,0	10	8,5	12	10,3	1	0,9
		BW94Z	148	122	84,7	120	24	20,0	83	69,2	2	1,7	6	5,0	5	4,2
221	EUSCHEID	LW96W	90	67	74,4	66	17	25,8	37	56,1	7	10,6	4	6,1	1	1,5
		LW96L	90	67	74,4	66	16	24,2	37	56,1	7	10,6	6	9,1		
		LW91L	82	56	69,1	51	18	35,3	27	52,9	2	3,9	4	7,8		
		BW94Z	86	67	84,8	67	16	23,9	38	56,7	6	9,0	4	6,0	3	4,5
229	GROSSKAMPENBERG	LW96W	131	108	82,4	106	20	18,9	70	66,0	10	9,4	6	5,7		
		LW96L	131	108	82,4	104	21	20,2	64	61,5	9	8,7	8	7,7	2	1,9
		LW91L	133	111	86,7	102	24	23,5	58	56,9	8	7,8	7	6,9	5	4,9
		BW94Z	136	110	87,3	105	25	23,8	64	61,0	7	6,7	9	8,6		
233	HARGARTEN	LW96W	69	52	75,4	50	9	18,0	28	56,0	3	6,0	8	16,0	2	4,0
		LW96L	69	52	75,4	52	15	28,8	27	51,9	2	3,8	7	13,5	1	1,9
		LW91L	66	40	60,6	40	13	32,5	18	45,0	4	10,0	2	5,0	3	7,5
		BW94Z	65	42	67,7	42	9	21,4	20	47,6	4	9,5	8	19,0	1	2,4
234	HARSPELT	LW96W	66	62	93,9	56	11	19,6	37	66,1	7	12,5	1	1,8		
		LW96L	66	62	93,9	59	10	16,9	30	50,8	17	28,8	1	1,7	1	1,7
		LW91L	68	57	90,5	53	10	18,9	35	66,0	7	13,2	1	1,9		
		BW94Z	70	63	96,9	62	9	14,5	38	61,3	12	19,4	3	4,8		
240	HERZFELD	LW96W	32	29	90,6	28	1	3,6	20	71,4	3	10,7	4	14,3		
		LW96L	32	29	90,6	28			19	67,9	4	14,3	3	10,7	2	7,1
		LW91L	29	25	86,2	25	10	40,0	13	52,0			2	8,0		
		BW94Z	31	26	100,0	25	3	12,0	15	60,0	3	12,0	3	12,0	1	4,0
245	IRRHAUSEN	LW96W	168	132	78,6	130	47	36,2	68	52,3	5	3,8	3	2,3	7	5,4
		LW96L	168	132	78,6	130	44	33,8	61	46,9	13	10,0	6	4,6	6	4,6
		LW91L	174	121	74,7	116	44	37,9	55	47,4	7	6,0	9	7,8	1	0,9
		BW94Z	165	133	88,1	132	48	36,4	70	53,0	8	6,1	4	3,0	2	1,5
246	JUCKEN	LW96W	144	99	68,8	96	28	29,2	47	49,0	17	17,7	3	3,1	1	1,0
		LW96L	144	99	68,8	96	29	30,2	39	40,6	23	24,0	5	5,2		
		LW91L	160	112	71,3	108	56	51,9	36	33,3	10	9,3	5	4,6	1	0,9
		BW94Z	150	115	78,8	113	47	41,6	46	40,7	12	10,6	8	7,1		
247	KESFELD	LW96W	70	59	84,3	55	9	16,4	34	61,8	4	7,3	4	7,3	4	7,3
		LW96L	70	59	84,3	56	10	17,9	28	50,0	10	17,9	4	7,1	4	7,1
		LW91L	76	47	64,4	46	12	26,1	30	65,2	2	4,3	2	4,3		
		BW94Z	70	58	86,6	57	8	14,0	37	64,9	5	8,8	4	7,0	3	5,3



noch : 13. Ergebnisse der kreisangehörigen Gemeinden

noch: 232 Landkreis Bitburg-Prüm

Schl. Nr.	Gemeinde	Wahl	Wahlberechtigte		Wahlbeteiligung	Gültige Stimmen	Von den gültigen Stimmen entfielen auf									
			Anzahl	%			SPD		CDU		F.D.P.		GRÜNE		Sonstige	
					Anzahl	%	Anzahl	%	Anz.	%	Anz.	%	Anz.	%	Anz.	%
248	KICKESHAUSEN	LW96W	30	25	83,3	24	2	8,3	19	79,2	1	4,2	2	8,3		
		LW96L	30	25	83,3	25	2	8,0	20	80,0	1	4,0	2	8,0		
		LW91L	29	21	75,0	19	7	36,8	11	57,9	1	5,3				
		BW94Z	31	24	77,4	23	2	8,7	19	82,6	1	4,3	1	4,3		
249	KINZENBURG	LW96W	35	30	85,7	27	6	22,2	17	63,0	1	3,7	3	11,1		
		LW96L	35	30	85,7	28	6	21,4	18	64,3	2	7,1	2	7,1		
		LW91L	42	29	69,0	29	5	17,2	19	65,5	5	17,2				
		BW94Z	37	33	97,1	32	3	9,4	24	75,0	4	12,5	1	3,1		
253	KRAUTSCHEID	LW96W	218	151	69,3	143	33	23,1	83	58,0	13	9,1	10	7,0	4	2,8
		LW96L	218	151	69,3	146	36	24,7	76	52,1	16	11,0	13	8,9	5	3,4
		LW91L	233	166	72,5	162	59	36,4	79	48,8	13	8,0	6	3,7	5	3,1
		BW94Z	224	192	88,9	187	55	29,4	109	58,3	10	5,3	9	4,8	4	2,1
254	LAMBERTSBERG	LW96W	243	149	61,3	145	32	22,1	78	53,8	14	9,7	12	8,3	9	6,2
		LW96L	243	149	61,3	144	36	25,0	73	50,7	16	11,1	11	7,6	8	5,6
		LW91L	220	156	72,2	148	46	31,1	67	45,3	11	7,4	18	12,2	6	4,1
		BW94Z	241	176	79,3	175	43	24,6	109	62,3	8	4,6	10	5,7	5	2,9
255	LASCHIED	LW96W	77	44	57,1	40	15	37,5	18	45,0	4	10,0	1	2,5	2	5,0
		LW96L	77	44	57,1	40	13	32,5	18	45,0	6	15,0	3	7,5		
		LW91L	84	43	52,4	40	20	50,0	18	45,0	1	2,5	1	2,5		
		BW94Z	82	51	63,8	50	20	40,0	20	40,0	6	12,0	1	2,0	3	6,0
258	LAUPERATH	LW96W	105	84	80,0	80	17	21,3	55	68,8	6	7,5	1	1,3	1	1,3
		LW96L	105	84	80,0	75	14	18,7	44	58,7	12	16,0	3	4,0	2	2,7
		LW91L	105	85	81,7	74	18	24,3	48	64,9	1	1,4	6	8,1	1	1,4
		BW94Z	106	85	87,6	83	14	16,9	59	71,1	5	6,0	3	3,6	2	2,4
259	LEIDENBORN	LW96W	127	104	81,9	102	17	16,7	66	64,7	10	9,8	6	5,9	3	2,9
		LW96L	127	104	81,9	102	18	17,6	58	56,9	18	17,6	5	4,9	3	2,9
		LW91L	144	107	79,9	104	31	29,8	52	50,0	11	10,6	5	4,8	5	4,8
		BW94Z	127	108	94,7	104	24	23,1	62	59,6	12	11,5	3	2,9	3	2,9
260	LICHTENBORN	LW96W	301	207	68,8	197	57	28,9	105	53,3	11	5,6	19	9,6	5	2,5
		LW96L	301	207	68,8	200	58	29,0	91	45,5	27	13,5	19	9,5	5	2,5
		LW91L	317	222	73,3	216	95	44,0	73	33,8	22	10,2	20	9,3	6	2,8
		BW94Z	305	228	78,1	223	53	23,8	132	59,2	13	5,8	20	9,0	5	2,2
261	LIERFELD	LW96W	48	37	77,1	33	6	18,2	20	60,6	2	6,1	5	15,2		
		LW96L	48	37	77,1	37	10	27,0	19	51,4	5	13,5	3	8,1		
		LW91L	46	35	77,8	35	14	40,0	18	51,4	1	2,9	1	2,9	1	2,9
		BW94Z	49	44	91,7	44	12	27,3	28	63,6	1	2,3	3	6,8		
262	LUENEBACH	LW96W	466	296	63,5	281	120	42,7	126	44,8	12	4,3	18	6,4	5	1,8
		LW96L	466	296	63,5	284	114	40,1	112	39,4	27	9,5	23	8,1	8	2,8
		LW91L	477	277	59,8	273	116	42,5	110	40,3	20	7,3	17	6,2	10	3,7
		BW94Z	468	320	73,7	318	142	44,7	131	41,2	23	7,2	12	3,8	10	3,1
263	LUETZKAMPEN	LW96W	299	212	70,9	204	66	32,4	99	48,5	13	6,4	15	7,4	11	5,4
		LW96L	299	212	70,9	203	67	33,0	83	40,9	23	11,3	12	5,9	18	8,9
		LW91L	310	208	70,7	201	97	48,3	75	37,3	11	5,5	14	7,0	4	2,0
		BW94Z	310	204	75,8	200	90	45,0	86	43,0	11	5,5	6	3,0	7	3,5
264	MANDERSCHIED	LW96W	52	40	76,9	39	12	30,8	23	59,0	1	2,6	3	7,7		
		LW96L	52	40	76,9	39	14	35,9	20	51,3	4	10,3	1	2,6		
		LW91L	65	43	70,5	40	12	30,0	22	55,0	5	12,5	1	2,5		
		BW94Z	56	45	84,9	44	11	25,0	27	61,4	5	11,4			1	2,3
267	MAUEL	LW96W	60	47	78,3	46	13	28,3	25	54,3	3	6,5	5	10,9		
		LW96L	60	47	78,3	44	12	27,3	25	56,8	3	6,8	4	9,1		
		LW91L	69	51	76,1	49	11	22,4	30	61,2			8	16,3		
		BW94Z	58	42	80,8	42	8	19,0	31	73,8	1	2,4	2	4,8		

noch: 13. Ergebnisse der kreisangehörigen Gemeinden

noch: 232 Landkreis Bitburg-Prüm

Schl. Nr.	Gemeinde	Wahl	Wahlberechtigte	Wähler	Wahlbeteiligung	Gültige Stimmen	Von den gültigen Stimmen entfielen auf									
							SPD		CDU		F.D.P.		GRÜNE		Sonstige	
							Anzahl	%	Anzahl	%	Anz.	%	Anz.	%	Anz.	%
270	MERLSCHIED	LW96W	35	28	80,0	28	6	21,4	17	60,7	3	10,7	2	7,1		
		LW96L	35	28	80,0	26	6	23,1	12	46,2	4	15,4	4	15,4		
		LW91L	36	31	86,1	30	6	20,0	16	53,3	4	13,3	4	13,3		
		BW94Z	39	33	84,6	32	9	28,1	16	50,0	3	9,4	4	12,5		
277	NIEDERPIERSCHIED	LW96W	34	26	76,5	25	6	24,0	19	76,0						
		LW96L	34	26	76,5	26	5	19,2	20	76,9					1	3,8
		LW91L	31	24	77,4	24	4	16,7	20	83,3						
		BW94Z	35	30	85,7	30	7	23,3	23	76,7						
285	OBERPIERSCHIED	LW96W	299	222	74,2	212	66	31,1	116	54,7	13	6,1	7	3,3	10	4,7
		LW96L	299	222	74,2	215	67	31,2	106	49,3	19	8,8	9	4,2	14	6,5
		LW91L	282	183	66,5	171	88	51,5	68	39,8	7	4,1	3	1,8	5	2,9
		BW94Z	298	239	82,7	233	77	33,0	128	54,9	13	5,6	8	3,4	7	3,0
287	OLMSCHIED	LW96W	123	92	74,8	88	25	28,4	58	65,9	3	3,4	2	2,3		
		LW96L	123	92	74,8	91	25	27,5	57	62,6	4	4,4	2	2,2	3	3,3
		LW91L	115	87	78,4	82	29	35,4	41	50,0	6	7,3	6	7,3		
		BW94Z	122	98	81,0	96	29	30,2	56	58,3	8	8,3			3	3,1
291	PINTESFELD	LW96W	36	21	58,3	19			19	100,0						
		LW96L	36	21	58,3	20	3	15,0	15	75,0	2	10,0				
		LW91L	36	25	71,4	24	6	25,0	16	66,7	2	8,3				
		BW94Z	36	23	69,7	23	3	13,0	18	78,3	2	8,7				
293	PLUETSCHIED	LW96W	253	171	67,6	165	53	32,1	90	54,5	11	6,7	11	6,7		
		LW96L	253	171	67,6	164	54	32,9	84	51,2	9	5,5	16	9,8	1	0,6
		LW91L	238	171	72,5	170	69	40,6	79	46,5	10	5,9	6	3,5	6	3,5
		BW94Z	244	184	80,7	181	56	30,9	104	57,5	11	6,1	10	5,5		
294	PREISCHIED	LW96W	125	87	69,6	78	21	26,9	48	61,5	2	2,6	5	6,4	2	2,6
		LW96L	125	87	69,6	78	22	28,2	44	56,4	4	5,1	4	5,1	4	5,1
		LW91L	143	72	50,3	66	26	39,4	29	43,9	7	10,6	2	3,0	2	3,0
		BW94Z	130	103	81,7	96	28	29,2	62	64,6	4	4,2	2	2,1		
297	REIFF	LW96W	42	38	90,5	37	7	18,9	22	59,5	4	10,8	4	10,8		
		LW96L	42	38	90,5	37	6	16,2	13	35,1	14	37,8	3	8,1	1	2,7
		LW91L	41	35	85,4	35	8	22,9	23	65,7	3	8,6	1	2,9		
		BW94Z	43	31	83,8	30	4	13,3	19	63,3	5	16,7	1	3,3	1	3,3
298	REIPELDINGEN	LW96W	63	51	81,0	46	13	28,3	28	60,9	3	6,5	2	4,3		
		LW96L	63	51	81,0	49	22	44,9	23	46,9	2	4,1	2	4,1		
		LW91L	76	57	77,0	56	30	53,6	20	35,7	2	3,6	4	7,1		
		BW94Z	70	52	77,6	51	20	39,2	30	58,8			1	2,0		
301	ROSCHIED	LW96W	61	42	68,9	40	4	10,0	33	82,5	2	5,0	1	2,5		
		LW96L	61	42	68,9	41	6	14,6	30	73,2	3	7,3	1	2,4	1	2,4
		LW91L	63	43	72,9	40	12	30,0	19	47,5	3	7,5	4	10,0	2	5,0
		BW94Z	64	41	64,1	39	7	17,9	29	74,4					3	7,7
309	SENGERICH	LW96W	18	17	94,4	17	5	29,4	11	64,7	1	5,9				
		LW96L	18	17	94,4	17	6	35,3	10	58,8	1	5,9				
		LW91L	26	22	88,0	22	5	22,7	16	72,7			1	4,5		
		BW94Z	21	18	85,7	18	5	27,8	13	72,2						
310	SEVENIG (OUR)	LW96W	56	44	78,6	42	4	9,5	30	71,4	5	11,9	1	2,4	2	4,8
		LW96L	56	44	78,6	42	5	11,9	29	69,0	6	14,3	1	2,4	1	2,4
		LW91L	54	41	80,4	40	11	27,5	21	52,5	5	12,5	2	5,0	1	2,5
		BW94Z	55	51	98,1	48	6	12,5	33	68,8	3	6,3	3	6,3	3	6,3
315	STRICKSCHIED	LW96W	35	30	85,7	30	3	10,0	27	90,0						
		LW96L	35	30	85,7	30	3	10,0	26	86,7	1	3,3				
		LW91L	34	23	69,7	22	3	13,6	18	81,8					1	4,5
		BW94Z	33	25	80,6	24	1	4,2	17	70,8	6	25,0				

noch : 13. Ergebnisse der kreisangehörigen Gemeinden

noch: 232 Landkreis Bitburg-Prüm

Schl. Nr.	Gemeinde	Wahl	Wahlberechtigte	Wähler	Wahlbeteiligung	Gültige Stimmen	Von den gültigen Stimmen entfielen auf									
							SPD		CDU		F.D.P.		GRÜNE		Sonstige	
							Anzahl	%	Anzahl	%	Anz.	%	Anz.	%	Anz.	%
333	UETTFFELD	LW96W	386	284	73,6	273	53	19,4	182	66,7	19	7,0	16	5,9	3	1,1
		LW96L	386	284	73,6	275	63	22,9	159	57,8	27	9,8	17	6,2	9	3,3
		LW91L	410	294	72,4	283	104	36,7	142	50,2	18	6,4	14	4,9	5	1,8
		BW94Z	400	291	80,2	287	76	26,5	177	61,7	13	4,5	15	5,2	6	2,1
322	WAXWEILER	LW96W	954	670	70,2	645	135	20,9	450	69,8	19	2,9	16	2,5	25	3,9
		LW96L	954	670	70,2	648	152	23,5	396	61,1	53	8,2	19	2,9	28	4,3
		LW91L	964	660	76,1	640	199	31,1	347	54,2	54	8,4	22	3,4	18	2,8
		BW94Z	971	703	83,8	690	195	28,3	410	59,4	49	7,1	27	3,9	9	1,3
	ZUSAMMEN	LW96W	7 759	5 586	72,0	5 368	1 461	27,2	3 191	59,4	310	5,8	263	4,9	143	2,7
		LW96L	7 759	5 586	72,0	5 401	1 529	28,3	2 890	53,5	526	9,7	277	5,1	179	3,3
		LW91L	7 864	5 365	71,3	5 174	1 970	38,1	2 451	47,4	357	6,9	281	5,4	115	2,2
		BW94Z	7 845	5 768	80,7	5 659	1 721	30,4	3 195	56,5	374	6,6	251	4,4	118	2,1
02	VG BITBURG-LAND															
009	BAUSTERT	LW96W	381	250	65,6	232	61	26,3	132	56,9	13	5,6	17	7,3	9	3,9
		LW96L	381	250	65,6	234	63	26,9	122	52,1	18	7,7	20	8,5	11	4,7
		LW91L	379	237	64,9	228	75	32,9	130	57,0	12	5,3	7	3,1	4	1,8
		BW94Z	369	282	79,9	277	76	27,4	175	63,2	11	4,0	8	2,9	7	2,5
013	BETTINGEN	LW96W	830	598	72,0	579	293	50,6	213	36,8	25	4,3	36	6,2	12	2,1
		LW96L	830	598	72,0	579	302	52,2	202	34,9	31	5,4	30	5,2	14	2,4
		LW91L	804	573	73,7	555	290	52,3	198	35,7	36	6,5	24	4,3	7	1,3
		BW94Z	809	650	83,7	642	310	48,3	256	39,9	35	5,5	31	4,8	10	1,6
014	BICKENDORF	LW96W	347	265	76,4	259	95	36,7	131	50,6	4	1,5	13	5,0	16	6,2
		LW96L	347	265	76,4	262	92	35,1	123	46,9	21	8,0	12	4,6	14	5,3
		LW91L	338	217	67,2	206	83	40,3	80	38,8	12	5,8	18	8,7	13	6,3
		BW94Z	329	254	82,7	250	83	33,2	122	48,8	21	8,4	17	6,8	7	2,8
015	BIERSDORF AM SEE	LW96W	400	242	60,5	223	61	27,4	120	53,8	12	5,4	19	8,5	11	4,9
		LW96L	400	242	60,5	231	70	30,3	117	50,6	11	4,8	16	6,9	17	7,4
		LW91L	368	249	68,0	241	95	39,4	109	45,2	18	7,5	15	6,2	4	1,7
		BW94Z	393	256	69,9	251	78	31,1	140	55,8	21	8,4	10	4,0	2	0,8
017	BIRTLINGEN	LW96W	50	31	62,0	30	6	20,0	19	63,3	2	6,7	1	3,3	2	6,7
		LW96L	50	31	62,0	30	5	16,7	16	53,3	6	20,0	1	3,3	2	6,7
		LW91L	42	25	61,0	25	9	36,0	11	44,0	3	12,0	2	8,0		
		BW94Z	42	26	61,9	26	4	15,4	15	57,7	3	11,5	4	15,4		
020	BRECHT	LW96W	139	112	80,6	112	34	30,4	65	58,0	5	4,5	4	3,6	4	3,6
		LW96L	139	112	80,6	111	31	27,9	54	48,6	13	11,7	8	7,2	5	4,5
		LW91L	137	122	89,1	121	41	33,9	60	49,6	10	8,3	7	5,8	3	2,5
		BW94Z	140	121	91,7	118	34	28,8	66	55,9	4	3,4	10	8,5	4	3,4
021	BRIMINGEN	LW96W	69	50	72,5	48	6	12,5	35	72,9	5	10,4	1	2,1	1	2,1
		LW96L	69	50	72,5	50	5	10,0	33	66,0	7	14,0	2	4,0	3	6,0
		LW91L	65	53	84,1	53	14	26,4	31	58,5	7	13,2			1	1,9
		BW94Z	68	49	75,4	49	8	16,3	34	69,4	4	8,2	1	2,0	2	4,1
024	DAHLEM	LW96W	188	149	79,3	142	45	31,7	82	57,7	4	2,8	6	4,2	5	3,5
		LW96L	188	149	79,3	144	41	28,5	76	52,8	8	5,6	9	6,3	10	6,9
		LW91L	199	145	76,3	137	50	36,5	68	49,6	10	7,3	6	4,4	3	2,2
		BW94Z	189	147	85,5	140	36	25,7	87	62,1	4	2,9	8	5,7	5	3,6
026	DOCKENDORF	LW96W	162	128	79,0	123	40	32,5	66	53,7	9	7,3	3	2,4	5	4,1
		LW96L	162	128	79,0	121	40	33,1	49	40,5	21	17,4	4	3,3	7	5,8
		LW91L	150	124	86,1	119	48	40,3	53	44,5	9	7,6	6	5,0	3	2,5
		BW94Z	152	119	84,4	119	32	26,9	69	58,0	8	6,7	7	5,9	3	2,5
027	DUELDORF	LW96W	900	594	66,0	577	249	43,2	250	43,3	39	6,8	25	4,3	14	2,4
		LW96L	900	594	66,0	582	252	43,3	237	40,7	54	9,3	19	3,3	20	3,4
		LW91L	894	555	65,0	540	239	44,3	246	45,6	25	4,6	25	4,6	5	0,9
		BW94Z	877	616	76,4	608	255	41,9	298	49,0	28	4,6	13	2,1	14	2,3

noch : 13. Ergebnisse der kreisangehörigen Gemeinden

noch: 232 Landkreis Bitburg-Prüm

Schl. Nr.	Gemeinde	Wahl	Wahlberechtigte	Wähler	Wahlbeteiligung	Gültige Stimmen	Von den gültigen Stimmen entfielen auf									
							SPD		CDU		F.D.P.		GRÜNE		Sonstige	
							Anzahl	%	Anzahl	%	Anz.	%	Anz.	%	Anz.	%
029	ECHTERSHAUSEN	LW96W	96	67	69,8	64	21	32,8	27	42,2	7	10,9	4	6,3	5	7,8
		LW96L	96	67	69,8	64	19	29,7	23	35,9	9	14,1	5	7,8	8	12,5
		LW91L	88	67	78,8	66	35	53,0	20	30,3	5	7,6	3	4,5	3	4,5
		BW94Z	97	74	78,7	73	30	41,1	32	43,8	4	5,5	3	4,1	4	5,5
030	EHLLENZ	LW96W	358	246	68,7	234	69	29,5	130	55,6	12	5,1	11	4,7	12	5,1
		LW96L	358	246	68,7	235	77	32,8	117	49,8	19	8,1	9	3,8	13	5,5
		LW91L	339	223	66,0	217	90	41,5	100	46,1	9	4,1	10	4,6	8	3,7
		BW94Z	356	280	80,5	277	92	33,2	159	57,4	10	3,6	13	4,7	3	1,1
032	ENZEN	LW96W	35	25	71,4	23	7	30,4	15	65,2	1	4,3				
		LW96L	35	25	71,4	24	6	25,0	16	66,7	1	4,2	1	4,2		
		LW91L	34	22	64,7	19	7	36,8	12	63,2						
		BW94Z	36	31	86,1	30	8	26,7	18	60,0	3	10,0			1	3,3
034	ESSLINGEN	LW96W	87	61	70,1	61	13	21,3	35	57,4	8	13,1	5	8,2		
		LW96L	87	61	70,1	61	16	26,2	28	45,9	13	21,3	4	6,6		
		LW91L	70	48	68,6	48	15	31,3	23	47,9	6	12,5	3	6,3	1	2,1
		BW94Z	80	59	74,7	56	13	23,2	30	53,6	9	16,1	2	3,6	2	3,6
036	FEILSDORF	LW96W	29	28	96,6	27	7	25,9	18	66,7	1	3,7	1	3,7		
		LW96L	29	28	96,6	28	7	25,0	17	60,7	3	10,7	1	3,6		
		LW91L	31	26	83,9	21	10	47,6	7	33,3	3	14,3	1	4,8		
		BW94Z	31	30	96,8	29	6	20,7	21	72,4			2	6,9		
039	FLIESSEM	LW96W	511	372	72,8	360	156	43,3	157	43,6	12	3,3	28	7,8	7	1,9
		LW96L	511	372	72,8	362	158	43,6	148	40,9	17	4,7	24	6,6	15	4,1
		LW91L	474	361	78,8	356	155	43,5	155	43,5	8	2,2	27	7,6	11	3,1
		BW94Z	502	398	86,1	393	151	38,4	201	51,1	8	2,0	24	6,1	9	2,3
044	GONDORF	LW96W	248	192	77,4	182	76	41,8	80	44,0	9	4,9	9	4,9	8	4,4
		LW96L	248	192	77,4	184	70	38,0	73	39,7	18	9,8	11	6,0	12	6,5
		LW91L	245	197	83,5	195	102	52,3	70	35,9	13	6,7	8	4,1	2	1,0
		BW94Z	245	193	85,0	187	76	40,6	92	49,2	7	3,7	10	5,3	2	1,1
045	HALSDORF	LW96W	66	59	89,4	55	17	30,9	29	52,7	5	9,1	3	5,5	1	1,8
		LW96L	66	59	89,4	57	17	29,8	25	43,9	6	10,5	7	12,3	2	3,5
		LW91L	78	67	85,9	60	24	40,0	27	45,0	3	5,0	5	8,3	1	1,7
		BW94Z	66	58	90,6	56	13	23,2	32	57,1	6	10,7	4	7,1	1	1,8
046	HAMM	LW96W	31	27	87,1	27	7	25,9	16	59,3	2	7,4	2	7,4		
		LW96L	31	27	87,1	27	7	25,9	16	59,3	3	11,1	1	3,7		
		LW91L	28	24	88,9	24	6	25,0	14	58,3	3	12,5	1	4,2		
		BW94Z	32	25	89,3	25	7	28,0	16	64,0	1	4,0	1	4,0		
048	HEILENBACH	LW96W	93	70	75,3	67	27	40,3	26	38,8	11	16,4			3	4,5
		LW96L	93	70	75,3	67	30	44,8	29	43,3	6	9,0			2	3,0
		LW91L	95	77	83,7	71	51	71,8	19	26,8			1	1,4		
		BW94Z	95	82	86,3	80	38	47,5	32	40,0	2	2,5	4	5,0	4	5,0
052	HISEL	LW96W	22	20	90,9	20	1	5,0	18	90,0	1	5,0				
		LW96L	22	20	90,9	20	2	10,0	13	65,0	5	25,0				
		LW91L	22	19	90,5	19	2	10,5	12	63,2	5	26,3				
		BW94Z	22	17	100,0	17	1	5,9	13	76,5	2	11,8			1	5,9
057	HUETTERSCHIED	LW96W	163	109	66,9	97	34	35,1	48	49,5	6	6,2	2	2,1	7	7,2
		LW96L	163	109	66,9	100	36	36,0	40	40,0	8	8,0	3	3,0	13	13,0
		LW91L	168	119	72,1	117	54	46,2	46	39,3	11	9,4	6	5,1		
		BW94Z	168	110	69,2	108	32	29,6	64	59,3	5	4,6	3	2,8	4	3,7
058	HUETTINGEN AN DER KYLL	LW96W	263	170	64,6	161	87	54,0	55	34,2	4	2,5	4	2,5	11	6,8
		LW96L	263	170	64,6	161	83	51,6	49	30,4	6	3,7	12	7,5	11	6,8
		LW91L	270	189	71,3	182	116	63,7	50	27,5	3	1,6	11	6,0	2	1,1
		BW94Z	280	207	78,7	200	96	48,0	78	39,0	5	2,5	13	6,5	8	4,0

noch : 13. Ergebnisse der kreisangehörigen Gemeinden

noch: 232 Landkreis Bitburg-Prüm

Schl. Nr.	Gemeinde	Wahl	Wahlberechtigte	Wähler	Wahlbeteiligung	Gültige Stimmen	Von den gültigen Stimmen entfielen auf									
							SPD		CDU		F.D.P.		GRÜNE		Sonstige	
							Anzahl	%	Anzahl	%	Anz.	%	Anz.	%	Anz.	%
060	IDENHEIM	LW96W	348	247	71,0	243	93	38,3	107	44,0	19	7,8	15	6,2	9	3,7
		LW96L	348	247	71,0	243	100	41,2	97	39,9	25	10,3	10	4,1	11	4,5
		LW91L	315	239	78,9	233	102	43,8	96	41,2	26	11,2	4	1,7	5	2,1
		BW94Z	330	236	77,9	234	94	40,2	106	45,3	17	7,3	10	4,3	7	3,0
061	IDESHEIM	LW96W	318	226	71,1	212	75	35,4	107	50,5	17	8,0	7	3,3	6	2,8
		LW96L	318	226	71,1	213	77	36,2	108	50,7	13	6,1	4	1,9	11	5,2
		LW91L	310	232	75,6	224	98	43,8	98	43,8	14	6,3	7	3,1	7	3,1
		BW94Z	295	245	85,7	241	94	39,0	123	51,0	14	5,8	4	1,7	6	2,5
062	INGENDORF	LW96W	160	126	78,8	120	33	27,5	48	40,0	3	2,5	29	24,2	7	5,8
		LW96L	160	126	78,8	125	41	32,8	41	32,8	12	9,6	20	16,0	11	8,8
		LW91L	143	117	83,6	111	51	45,9	45	40,5	2	1,8	9	8,1	4	3,6
		BW94Z	152	108	78,3	106	39	36,8	50	47,2	4	3,8	9	8,5	4	3,8
074	LIESSEM	LW96W	79	55	69,6	54	20	37,0	24	44,4	3	5,6	4	7,4	3	5,6
		LW96L	79	55	69,6	54	17	31,5	21	38,9	9	16,7	2	3,7	5	9,3
		LW91L	83	62	76,5	60	34	56,7	14	23,3	6	10,0	4	6,7	2	3,3
		BW94Z	77	63	84,0	63	19	30,2	36	57,1	4	6,3	3	4,8	1	1,6
077	MECKEL	LW96W	269	212	78,8	209	53	25,4	123	58,9	12	5,7	15	7,2	6	2,9
		LW96L	269	212	78,8	209	48	23,0	124	59,3	12	5,7	21	10,0	4	1,9
		LW91L	238	192	83,1	182	57	31,3	108	59,3	8	4,4	7	3,8	2	1,1
		BW94Z	244	206	88,8	201	44	21,9	124	61,7	11	5,5	20	10,0	2	1,0
079	MESSERICH	LW96W	335	274	81,8	253	84	33,2	137	54,2	9	3,6	15	5,9	8	3,2
		LW96L	335	274	81,8	265	91	34,3	123	46,4	24	9,1	15	5,7	12	4,5
		LW91L	320	238	82,1	235	109	46,4	98	41,7	10	4,3	13	5,5	5	2,1
		BW94Z	343	257	83,4	252	78	31,0	143	56,7	14	5,6	15	6,0	2	0,8
081	METTERICH	LW96W	366	273	74,6	258	82	31,8	141	54,7	15	5,8	11	4,3	9	3,5
		LW96L	366	273	74,6	259	82	31,7	126	48,6	31	12,0	10	3,9	10	3,9
		LW91L	344	255	75,4	244	102	41,8	107	43,9	19	7,8	11	4,5	5	2,0
		BW94Z	365	273	78,4	266	89	33,5	145	54,5	17	6,4	8	3,0	7	2,6
083	MUELBAACH	LW96W	101	86	85,1	78	25	32,1	38	48,7	4	5,1	8	10,3	3	3,8
		LW96L	101	86	85,1	82	25	30,5	37	45,1	4	4,9	11	13,4	5	6,1
		LW91L	86	73	84,9	66	25	37,9	31	47,0	1	1,5	6	9,1	3	4,5
		BW94Z	95	85	93,4	83	27	32,5	44	53,0	5	6,0	5	6,0	2	2,4
086	NATTENHEIM	LW96W	347	251	72,3	241	87	36,1	111	46,1	18	7,5	13	5,4	12	5,0
		LW96L	347	251	72,3	239	82	34,3	85	35,6	38	15,9	14	5,9	20	8,4
		LW91L	303	229	79,8	219	108	49,3	86	39,3	14	6,4	6	2,7	5	2,3
		BW94Z	318	239	81,3	235	83	35,3	117	49,8	20	8,5	10	4,3	5	2,1
091	NIEDERSTEDDEM	LW96W	184	125	67,9	111	36	32,4	54	48,6	6	5,4	7	6,3	8	7,2
		LW96L	184	125	67,9	120	42	35,0	46	38,3	18	15,0	5	4,2	9	7,5
		LW91L	159	117	84,8	112	49	43,8	45	40,2	9	8,0	7	6,3	2	1,8
		BW94Z	174	127	81,9	124	41	33,1	51	41,1	17	13,7	9	7,3	6	4,8
092	NIEDERWEILER	LW96W	71	58	81,7	54	14	25,9	28	51,9	3	5,6	6	11,1	3	5,6
		LW96L	71	58	81,7	56	15	26,8	25	44,6	9	16,1	5	8,9	2	3,6
		LW91L	74	66	91,7	65	25	38,5	26	40,0	10	15,4	4	6,2		
		BW94Z	71	60	87,0	59	20	33,9	33	55,9			4	6,8	2	3,4
097	OBERSTEDDEM	LW96W	72	58	80,6	57	7	12,3	45	78,9	4	7,0	1	1,8		
		LW96L	72	58	80,6	55	10	18,2	35	63,6	9	16,4			1	1,8
		LW91L	67	49	74,2	49	9	18,4	29	59,2	8	16,3	2	4,1	1	2,0
		BW94Z	74	56	83,6	53	7	13,2	39	73,6	6	11,3			1	1,9
098	OBERWEILER	LW96W	118	84	71,2	82	41	50,0	27	32,9	3	3,7	6	7,3	5	6,1
		LW96L	118	84	71,2	82	38	46,3	23	28,0	9	11,0	6	7,3	6	7,3
		LW91L	109	81	74,3	76	47	61,8	25	32,9	2	2,6	1	1,3	1	1,3
		BW94Z	113	85	81,0	83	36	43,4	34	41,0	8	9,6	2	2,4	3	3,6

noch: 13. Ergebnisse der kreisangehörigen Gemeinden

noch: 232 Landkreis Bitburg-Prüm

Schl. Nr.	Gemeinde	Wahl	Wahlberechtigte	Wähler	Wahlbeteiligung	Gültige Stimmen	Von den gültigen Stimmen entfielen auf									
							SPD		CDU		F.D.P.		GRÜNE		Sonstige	
							Anzahl	%	Anzahl	%	Anz.	%	Anz.	%	Anz.	%
099	OBERWEIS	LW96W	454	340	74,9	329	98	29,8	179	54,4	21	6,4	20	6,1	11	3,3
		LW96L	454	340	74,9	327	97	29,7	163	49,8	37	11,3	22	6,7	8	2,4
		LW91L	445	330	77,5	324	118	36,4	163	50,3	22	6,8	15	4,6	6	1,9
		BW94Z	442	326	81,7	320	121	37,8	154	48,1	26	8,1	12	3,8	7	2,2
100	OLSDORF	LW96W	81	58	71,6	51	16	31,4	29	56,9	2	3,9	2	3,9	2	3,9
		LW96L	81	58	71,6	51	16	31,4	22	43,1	7	13,7	2	3,9	4	7,8
		LW91L	87	69	82,1	63	32	50,8	17	27,0	6	9,5	1	1,6	7	11,1
		BW94Z	84	61	79,2	56	15	26,8	29	51,8	3	5,4	5	8,9	4	7,1
109	RITTERSDORF	LW96W	893	577	64,6	542	186	34,3	285	52,6	22	4,1	31	5,7	18	3,3
		LW96L	893	577	64,6	548	193	35,2	263	48,0	43	7,8	30	5,5	19	3,5
		LW91L	827	559	68,7	540	224	41,5	235	43,5	31	5,7	38	7,0	12	2,2
		BW94Z	884	619	73,5	602	234	38,9	284	47,2	48	8,0	25	4,2	11	1,8
111	ROEHL	LW96W	384	268	69,8	256	73	28,5	136	53,1	16	6,3	17	6,6	14	5,5
		LW96L	384	268	69,8	255	78	30,6	129	50,6	19	7,5	17	6,7	12	4,7
		LW91L	391	285	74,8	274	120	43,8	122	44,5	9	3,3	10	3,6	13	4,7
		BW94Z	377	296	83,1	288	81	28,1	169	58,7	13	4,5	18	6,3	7	2,4
115	SCHARBILLIG	LW96W	69	58	84,1	55	11	20,0	26	47,3	11	20,0	5	9,1	2	3,6
		LW96L	69	58	84,1	56	10	17,9	23	41,1	13	23,2	9	16,1	1	1,8
		LW91L	65	53	85,5	51	16	31,4	25	49,0	6	11,8	4	7,8		
		BW94Z	69	61	88,4	60	7	11,7	37	61,7	11	18,3	3	5,0	2	3,3
118	SCHLEID	LW96W	321	224	69,8	213	59	27,7	135	63,4	1	0,5	7	3,3	11	5,2
		LW96L	321	224	69,8	211	53	25,1	107	50,7	30	14,2	10	4,7	11	5,2
		LW91L	310	246	82,8	236	74	31,4	130	55,1	22	9,3	5	2,1	5	2,1
		BW94Z	319	248	83,2	240	58	24,2	142	59,2	20	8,3	14	5,8	6	2,5
119	SEFFERN	LW96W	256	190	74,2	182	78	42,9	86	47,3	9	4,9	5	2,7	4	2,2
		LW96L	256	190	74,2	183	83	45,4	80	43,7	11	6,0	3	1,6	6	3,3
		LW91L	249	180	74,1	167	87	52,1	58	34,7	5	3,0	12	7,2	5	3,0
		BW94Z	256	205	84,0	200	89	44,5	86	43,0	7	3,5	12	6,0	6	3,0
120	SEFFERWEICH	LW96W	188	110	58,5	100	32	32,0	50	50,0	9	9,0	5	5,0	4	4,0
		LW96L	188	110	58,5	100	32	32,0	46	46,0	9	9,0	8	8,0	5	5,0
		LW91L	178	110	65,1	105	40	38,1	43	41,0	13	12,4	6	5,7	3	2,9
		BW94Z	178	124	72,1	120	33	27,5	65	54,2	11	9,2	4	3,3	7	5,8
124	STOCKEM	LW96W	66	52	78,8	52	17	32,7	25	48,1	6	11,5	2	3,8	2	3,8
		LW96L	66	52	78,8	51	20	39,2	24	47,1	4	7,8	2	3,9	1	2,0
		LW91L	75	51	71,8	47	21	44,7	20	42,6	2	4,3	3	6,4	1	2,1
		BW94Z	74	55	84,6	54	19	35,2	30	55,6	3	5,6			2	3,7
125	SUELM	LW96W	288	221	76,7	215	59	27,4	126	58,6	7	3,3	16	7,4	7	3,3
		LW96L	288	221	76,7	216	57	26,4	122	56,5	11	5,1	16	7,4	10	4,6
		LW91L	312	233	76,9	229	86	37,6	120	52,4	12	5,2	10	4,4	1	0,4
		BW94Z	303	232	81,4	232	70	30,2	134	57,8	14	6,0	11	4,7	3	1,3
126	TRIMPORT	LW96W	226	158	69,9	141	51	36,2	62	44,0	8	5,7	16	11,3	4	2,8
		LW96L	226	158	69,9	147	58	39,5	60	40,8	9	6,1	14	9,5	6	4,1
		LW91L	203	154	77,8	148	75	50,7	53	35,8	9	6,1	9	6,1	2	1,4
		BW94Z	229	194	87,8	192	89	46,4	83	43,2	6	3,1	10	5,2	4	2,1
133	WETTLINGEN	LW96W	43	41	95,3	40	11	27,5	23	57,5	4	10,0	1	2,5	1	2,5
		LW96L	43	41	95,3	39	11	28,2	22	56,4	4	10,3	1	2,6	1	2,6
		LW91L	42	34	85,0	33	7	21,2	22	66,7	2	6,1			2	6,1
		BW94Z	44	40	97,6	40	12	30,0	23	57,5	2	5,0	3	7,5		
134	WIERSDORF	LW96W	142	98	69,0	96	26	27,1	60	62,5	5	5,2	5	5,2		
		LW96L	142	98	69,0	96	21	21,9	50	52,1	15	15,6	9	9,4	1	1,0
		LW91L	130	106	83,5	103	37	35,9	45	43,7	5	4,9	14	13,6	2	1,9
		BW94Z	139	120	89,6	117	33	28,2	72	61,5	3	2,6	8	6,8	1	0,9

noch : 13. Ergebnisse der kreisangehörigen Gemeinden

noch: 232 Landkreis Bitburg-Prüm

Schl. Nr.	Gemeinde	Wahl	Wahlberechtigte	Wähler	Wahlbeteiligung	Gültige Stimmen	Von den gültigen Stimmen entfielen auf									
							SPD		CDU		F.D.P.		GRÜNE		Sonstige	
							Anzahl	%	Anzahl	%	Anz.	%	Anz.	%	Anz.	%
501	WISSMANNSDORF	LW96W	607	449	74,0	438	134	30,6	225	51,4	18	4,1	35	8,0	26	5,9
		LW96L	607	449	74,0	437	146	33,4	208	47,6	29	6,6	24	5,5	30	6,9
		LW91L	555	446	82,6	429	155	36,1	204	47,6	26	6,1	30	7,0	14	3,3
		BW94Z	595	481	86,0	472	146	30,9	262	55,5	20	4,2	27	5,7	17	3,6
137	WOLSFELD	LW96W	564	403	71,5	383	127	33,2	178	46,5	34	8,9	21	5,5	23	6,0
		LW96L	564	403	71,5	390	132	33,8	164	42,1	47	12,1	22	5,6	25	6,4
		LW91L	514	377	75,6	365	142	38,9	169	46,3	15	4,1	16	4,4	23	6,3
		BW94Z	567	403	78,6	390	140	35,9	186	47,7	34	8,7	19	4,9	11	2,8
	ZUSAMMEN	LW96W	12 818	9 187	71,7	8 768	3 040	34,7	4 382	50,0	486	5,5	519	5,9	341	3,9
		LW96L	12 818	9 187	71,7	8 843	3 104	35,1	3 997	45,2	805	9,1	511	5,8	426	4,8
		LW91L	12 252	8 922	75,2	8 610	3 661	42,5	3 775	43,8	525	6,1	440	5,1	209	2,4
		BW94Z	12 589	9 589	81,2	9 394	3 297	35,1	4 851	51,6	559	6,0	458	4,9	229	2,4
03 002	VG IRREL ALSDORF	LW96W	309	232	75,1	226	82	36,3	118	52,2	10	4,4	6	2,7	10	4,4
		LW96L	309	232	75,1	230	96	41,7	103	44,8	13	5,7	8	3,5	10	4,3
		LW91L	299	232	80,3	216	92	42,6	91	42,1	7	3,2	14	6,5	12	5,6
		BW94Z	312	239	83,0	230	106	46,1	97	42,2	14	6,1	7	3,0	6	2,6
019	BOLLENDORF	LW96W	1 240	868	70,0	847	335	39,6	373	44,0	29	3,4	36	4,3	74	8,7
		LW96L	1 240	868	70,0	853	362	42,4	355	41,6	45	5,3	38	4,5	53	6,2
		LW91L	1 242	834	70,9	811	353	43,5	295	36,4	41	5,1	39	4,8	83	10,2
		BW94Z	1 231	848	79,1	836	318	38,0	378	45,2	58	6,9	46	5,5	36	4,3
028	ECHTERNACHERBRUECK	LW96W	443	291	65,7	279	78	28,0	159	57,0	7	2,5	16	5,7	19	6,8
		LW96L	443	291	65,7	284	83	29,2	163	57,4	10	3,5	16	5,6	12	4,2
		LW91L	473	298	68,7	293	112	38,2	139	47,4	13	4,4	16	5,5	13	4,4
		BW94Z	437	289	75,1	283	94	33,2	151	53,4	22	7,8	9	3,2	7	2,5
218	EISENACH	LW96W	293	244	83,3	223	77	34,5	93	41,7	26	11,7	17	7,6	10	4,5
		LW96L	293	244	83,3	220	85	38,6	80	36,4	27	12,3	17	7,7	11	5,0
		LW91L	273	225	84,9	215	91	42,3	90	41,9	15	7,0	9	4,2	10	4,7
		BW94Z	288	228	86,4	219	82	37,4	98	44,7	19	8,7	11	5,0	9	4,1
033	ERNZEN	LW96W	330	268	81,2	247	83	33,6	133	53,8	12	4,9	4	1,6	15	6,1
		LW96L	330	268	81,2	252	96	38,1	125	49,6	14	5,6	3	1,2	14	5,6
		LW91L	363	288	81,8	282	123	43,6	114	40,4	14	5,0	8	2,8	23	8,2
		BW94Z	336	288	88,6	281	111	39,5	137	48,8	14	5,0	9	3,2	10	3,6
037	FERSCHWEILER	LW96W	715	518	72,4	510	302	59,2	159	31,2	6	1,2	14	2,7	29	5,7
		LW96L	715	518	72,4	511	306	59,9	148	29,0	10	2,0	20	3,9	27	5,3
		LW91L	741	523	72,9	518	280	54,1	160	30,9	16	3,1	27	5,2	35	6,8
		BW94Z	737	571	81,2	563	296	52,6	195	34,6	21	3,7	32	5,7	19	3,4
225	GILZEM	LW96W	298	221	74,2	218	51	23,4	97	44,5	58	26,6	8	3,7	4	1,8
		LW96L	298	221	74,2	214	56	26,2	95	44,4	45	21,0	12	5,6	6	2,8
		LW91L	289	215	75,4	210	91	43,3	84	40,0	18	8,6	13	6,2	4	1,9
		BW94Z	306	242	82,9	237	87	36,7	113	47,7	21	8,9	14	5,9	2	0,8
053	HOLSTHUM	LW96W	452	340	75,2	330	118	35,8	162	49,1	12	3,6	22	6,7	16	4,8
		LW96L	452	340	75,2	332	124	37,3	156	47,0	20	6,0	15	4,5	17	5,1
		LW91L	425	297	74,3	293	149	50,9	104	35,5	9	3,1	20	6,8	11	3,8
		BW94Z	442	328	82,4	322	126	39,1	144	44,7	22	6,8	22	6,8	8	2,5
063	IRREL	LW96W	1 018	753	74,0	730	223	30,5	386	52,9	39	5,3	45	6,2	37	5,1
		LW96L	1 018	753	74,0	727	226	31,1	364	50,1	57	7,8	43	5,9	37	5,1
		LW91L	1 000	737	77,9	718	297	41,4	336	46,8	28	3,9	25	3,5	32	4,5
		BW94Z	1 032	768	83,3	756	243	32,1	379	50,1	59	7,8	54	7,1	21	2,8
065	KASCHENBACH	LW96W	38	37	97,4	36	3	8,3	27	75,0	5	13,9			1	2,8
		LW96L	38	37	97,4	35	2	5,7	24	68,6	9	25,7				
		LW91L	33	31	93,9	29	9	31,0	13	44,8	5	17,2			2	6,9
		BW94Z	33	29	96,7	27	7	25,9	17	63,0	3	11,1				

noch : 13. Ergebnisse der kreisangehörigen Gemeinden

noch: 232 Landkreis Bitburg-Prüm

Schl. Nr.	Gemeinde	Wahl	Wahlberechtigte	Wähler	Wahlbeteiligung	Gültige Stimmen	Von den gültigen Stimmen entfielen auf									
							SPD		CDU		F.D.P.		GRÜNE		Sonstige	
							Anzahl	%	Anzahl	%	Anz.	%	Anz.	%	Anz.	%
078	MENNINGEN	LW96W	134	102	76,1	100	32	32,0	54	54,0	2	2,0	4	4,0	8	8,0
		LW96L	134	102	76,1	99	38	38,4	48	48,5	2	2,0	5	5,1	6	6,1
		LW91L	127	102	83,6	97	46	47,4	40	41,2	2	2,1	7	7,2	2	2,1
		BW94Z	141	97	74,6	94	45	47,9	36	38,3	6	6,4	4	4,3	3	3,2
082	MINDEN	LW96W	193	158	81,9	150	49	32,7	80	53,3	4	2,7	12	8,0	5	3,3
		LW96L	193	158	81,9	152	41	27,0	74	48,7	14	9,2	15	9,9	8	5,3
		LW91L	188	136	81,0	131	47	35,9	61	46,6	9	6,9	6	4,6	8	6,1
		BW94Z	187	135	86,5	134	50	37,3	53	39,6	12	9,0	16	11,9	3	2,2
093	NIEDERWEIS	LW96W	178	129	72,5	119	23	19,3	55	46,2	22	18,5	4	3,4	15	12,6
		LW96L	178	129	72,5	123	22	17,9	58	47,2	32	26,0	4	3,3	7	5,7
		LW91L	196	143	78,1	133	45	33,8	63	47,4	7	5,3	10	7,5	8	6,0
		BW94Z	187	142	79,8	141	28	19,9	91	64,5	9	6,4	9	6,4	4	2,8
103	PEFFINGEN	LW96W	175	106	60,6	103	40	38,8	47	45,6	4	3,9	7	6,8	5	4,9
		LW96L	175	106	60,6	104	44	42,3	31	29,8	14	13,5	4	3,8	11	10,6
		LW91L	164	99	62,3	96	57	59,4	18	18,8	11	11,5	3	3,1	7	7,3
		BW94Z	159	122	79,7	120	62	51,7	39	32,5	10	8,3	4	3,3	5	4,2
108	PRUEMZURLAY	LW96W	350	249	71,1	244	89	36,5	106	43,4	17	7,0	16	6,6	16	6,6
		LW96L	350	249	71,1	245	88	35,9	100	40,8	22	9,0	18	7,3	17	6,9
		LW91L	353	239	71,8	236	117	49,6	76	32,2	18	7,6	11	4,7	14	5,9
		BW94Z	356	242	80,1	239	97	40,6	97	40,6	18	7,5	19	7,9	8	3,3
114	SCHANKWEILER	LW96W	142	113	79,6	109	58	53,2	33	30,3	14	12,8	1	0,9	3	2,8
		LW96L	142	113	79,6	105	57	54,3	28	26,7	16	15,2	2	1,9	2	1,9
		LW91L	146	101	71,1	99	50	50,5	29	29,3	11	11,1	4	4,0	5	5,1
		BW94Z	153	107	78,1	104	56	53,8	29	27,9	15	14,4	3	2,9	1	1,0
131	WALLENDORF	LW96W	279	203	72,8	193	83	43,0	68	35,2	16	8,3	9	4,7	17	8,8
		LW96L	279	203	72,8	195	83	42,6	63	32,3	22	11,3	14	7,2	13	6,7
		LW91L	296	185	67,8	180	95	52,8	61	33,9	9	5,0	8	4,4	7	3,9
		BW94Z	288	195	78,0	195	94	48,2	76	39,0	9	4,6	7	3,6	9	4,6
	ZUSAMMEN	LW96W	6 587	4 832	73,4	4 664	1 726	37,0	2 150	46,1	283	6,1	221	4,7	284	6,1
		LW96L	6 587	4 832	73,4	4 681	1 809	38,6	2 015	43,0	372	7,9	234	5,0	251	5,4
		LW91L	6 608	4 685	74,6	4 557	2 054	45,1	1 774	38,9	233	5,1	220	4,8	276	6,1
		BW94Z	6 625	4 870	81,4	4 781	1 902	39,8	2 130	44,6	332	6,9	266	5,6	151	3,2
04	VG KYLLBURG															
007	BADEM	LW96W	778	496	63,8	464	182	39,2	223	48,1	21	4,5	20	4,3	18	3,9
		LW96L	778	496	63,8	479	168	35,1	215	44,9	46	9,6	19	4,0	31	6,5
		LW91L	698	468	69,2	454	201	44,3	194	42,7	19	4,2	21	4,6	19	4,2
		BW94Z	754	534	77,8	522	202	38,7	267	51,1	29	5,6	14	2,7	10	1,9
203	BALESFELD	LW96W	186	109	58,6	103	47	45,6	46	44,7	4	3,9	1	1,0	5	4,9
		LW96L	186	109	58,6	104	51	49,0	41	39,4	6	5,8	2	1,9	4	3,8
		LW91L	163	102	63,8	97	47	48,5	37	38,1	9	9,3	4	4,1		
		BW94Z	171	113	68,5	112	48	42,9	50	44,6	8	7,1	3	2,7	3	2,7
210	BURBACH	LW96W	527	274	52,0	262	110	42,0	112	42,7	22	8,4	10	3,8	8	3,1
		LW96L	527	274	52,0	261	111	42,5	102	39,1	32	12,3	6	2,3	10	3,8
		LW91L	487	329	69,3	319	158	49,5	121	37,9	15	4,7	15	4,7	10	3,1
		BW94Z	514	345	68,3	344	143	41,6	167	48,5	13	3,8	13	3,8	8	2,3
035	ETTELDORF	LW96W	23	23	100,0	22	7	31,8	12	54,5	2	9,1	1	4,5		
		LW96L	23	23	100,0	22	9	40,9	11	50,0	1	4,5	1	4,5		
		LW91L	25	21	84,0	20	9	45,0	6	30,0	3	15,0	2	10,0		
		BW94Z	25	23	95,8	23	9	39,1	10	43,5	1	4,3	2	8,7	1	4,3



noch : 13. Ergebnisse der kreisangehörigen Gemeinden

noch: 232 Landkreis Bitburg-Prüm

Schl. Nr.	Gemeinde	Wahl	Wahlberechtigte	Wähler	Wahlbeteiligung	Gültige Stimmen	Von den gültigen Stimmen entfielen auf									
							SPD		CDU		F.D.P.		GRÜNE		Sonstige	
							Anzahl	%	Anzahl	%	Anz.	%	Anz.	%	Anz.	%
043	GINDORF	LW96W	263	208	79,1	205	81	39,5	93	45,4	5	2,4	16	7,8	10	4,9
		LW96L	263	208	79,1	201	82	40,8	89	44,3	12	6,0	8	4,0	10	5,0
		LW91L	262	195	76,2	179	84	46,9	68	38,0	15	8,4	9	5,0	3	1,7
		BW94Z	262	212	86,5	210	93	44,3	91	43,3	12	5,7	12	5,7	2	1,0
228	GRANSORF	LW96W	253	172	68,0	165	65	39,4	82	49,7	14	8,5	4	2,4		
		LW96L	253	172	68,0	166	64	38,6	66	39,8	29	17,5	6	3,6	1	0,6
		LW91L	246	175	73,2	171	74	43,3	71	41,5	17	9,9	7	4,1	2	1,2
		BW94Z	244	187	79,6	183	67	36,6	89	48,6	17	9,3	7	3,8	3	1,6
070	KYLLEBURG,ST	LW96W	879	623	70,9	599	263	43,9	251	41,9	28	4,7	42	7,0	15	2,5
		LW96L	879	623	70,9	604	281	46,5	218	36,1	48	7,9	41	6,8	16	2,6
		LW91L	855	539	71,4	518	237	45,8	200	38,6	37	7,1	36	6,9	8	1,5
		BW94Z	874	570	78,2	561	224	39,9	242	43,1	40	7,1	41	7,3	14	2,5
071	KYLLEBURGWEILER	LW96W	92	75	81,5	69	17	24,6	34	49,3	9	13,0	8	11,6	1	1,4
		LW96L	92	75	81,5	74	22	29,7	28	37,8	16	21,6	7	9,5	1	1,4
		LW91L	85	64	77,1	59	19	32,2	32	54,2	5	8,5	1	1,7	2	3,4
		BW94Z	91	69	88,5	67	16	23,9	38	56,7	7	10,4	4	6,0	2	3,0
075	MALBERG	LW96W	598	432	72,2	417	187	44,8	174	41,7	25	6,0	15	3,6	16	3,8
		LW96L	598	432	72,2	416	179	43,0	167	40,1	27	6,5	22	5,3	21	5,0
		LW91L	612	415	75,3	400	184	46,0	152	38,0	25	6,3	23	5,8	16	4,0
		BW94Z	607	437	85,7	435	181	41,6	207	47,6	20	4,6	19	4,4	8	1,8
076	MALBERGWEICH	LW96W	301	202	67,1	189	60	31,7	100	52,9	18	9,5	5	2,6	6	3,2
		LW96L	301	202	67,1	198	59	29,8	99	50,0	27	13,6	3	1,5	10	5,1
		LW91L	282	203	74,1	192	83	43,2	75	39,1	24	12,5	7	3,6	3	1,6
		BW94Z	294	224	84,2	219	74	33,8	108	49,3	19	8,7	13	5,9	5	2,3
087	NEIDENBACH	LW96W	705	484	68,7	464	200	43,1	193	41,6	32	6,9	19	4,1	20	4,3
		LW96L	705	484	68,7	472	211	44,7	184	39,0	39	8,3	15	3,2	23	4,9
		LW91L	694	479	71,1	463	229	49,5	181	39,1	21	4,5	20	4,3	12	2,6
		BW94Z	717	531	82,2	524	229	43,7	248	47,3	20	3,8	21	4,0	6	1,1
273	NEUHEILENBACH	LW96W	180	98	54,4	95	46	48,4	39	41,1	5	5,3	1	1,1	4	4,2
		LW96L	180	98	54,4	93	44	47,3	36	38,7	7	7,5			6	6,5
		LW91L	178	129	74,1	125	67	53,6	50	40,0	3	2,4	3	2,4	2	1,6
		BW94Z	182	139	79,4	138	64	46,4	62	44,9	5	3,6	2	1,4	5	3,6
282	OBERKAIL	LW96W	572	409	71,5	401	169	42,1	172	42,9	23	5,7	20	5,0	17	4,2
		LW96L	572	409	71,5	404	163	40,3	155	38,4	50	12,4	18	4,5	18	4,5
		LW91L	578	450	80,9	431	190	44,1	153	35,5	41	9,5	35	8,1	12	2,8
		BW94Z	569	443	83,0	427	151	35,4	201	47,1	34	8,0	32	7,5	9	2,1
101	ORSFELD	LW96W	138	92	66,7	85	27	31,8	46	54,1	6	7,1	4	4,7	2	2,4
		LW96L	138	92	66,7	85	26	30,6	40	47,1	12	14,1	4	4,7	3	3,5
		LW91L	130	91	74,6	87	29	33,3	42	48,3	7	8,0	6	6,9	3	3,4
		BW94Z	139	105	80,2	99	27	27,3	56	56,6	7	7,1	5	5,1	4	4,0
105	PICKLIESSEM	LW96W	275	208	75,6	202	79	39,1	111	55,0	4	2,0	7	3,5	1	0,5
		LW96L	275	208	75,6	206	84	40,8	88	42,7	20	9,7	10	4,9	4	1,9
		LW91L	265	219	84,6	216	92	42,6	102	47,2	12	5,6	7	3,2	3	1,4
		BW94Z	286	228	82,6	225	91	40,4	113	50,2	13	5,8	5	2,2	3	1,3
113	SANKT THOMAS	LW96W	247	177	71,7	174	54	31,0	91	52,3	15	8,6	4	2,3	10	5,7
		LW96L	247	177	71,7	174	63	36,2	82	47,1	13	7,5	5	2,9	11	6,3
		LW91L	268	183	72,0	179	64	35,8	81	45,3	12	6,7	17	9,5	5	2,8
		BW94Z	247	183	83,6	183	66	36,1	95	51,9	12	6,6	6	3,3	4	2,2
306	SEINSFELD	LW96W	160	115	71,9	107	38	35,5	44	41,1	17	15,9	3	2,8	5	4,7
		LW96L	160	115	71,9	104	39	37,5	37	35,6	22	21,2	4	3,8	2	1,9
		LW91L	168	119	72,6	104	50	48,1	32	30,8	7	6,7	8	7,7	7	6,7
		BW94Z	160	129	84,3	125	40	32,0	67	53,6	9	7,2	9	7,2		

noch: 13. Ergebnisse der kreisangehörigen Gemeinden

noch: 232 Landkreis Bitburg-Prüm

Schl. Nr.	Gemeinde	Wahl	Wahlberechtigte	Wähler	Wahlbeteiligung	Gültige Stimmen	Von den gültigen Stimmen entfielen auf									
							SPD		CDU		F.D.P.		GRÜNE		Sonstige	
							Anzahl	%	Anzahl	%	Anz.	%	Anz.	%	Anz.	%
313	STEINBORN	LW96W	197	140	71,1	136	45	33,1	70	51,5	10	7,4	5	3,7	6	4,4
		LW96L	197	140	71,1	138	47	34,1	58	42,0	19	13,8	8	5,8	6	4,3
		LW91L	193	149	78,8	143	50	35,0	67	46,9	10	7,0	16	11,2		
		BW94Z	190	155	83,8	152	58	38,2	76	50,0	5	3,3	11	7,2	2	1,3
129	USCH	LW96W	52	32	61,5	31	6	19,4	15	48,4	4	12,9	1	3,2	5	16,1
		LW96L	52	32	61,5	32	5	15,6	17	53,1	1	3,1	1	3,1	8	25,0
		LW91L	57	35	63,6	34	7	20,6	19	55,9	3	8,8	3	8,8	2	5,9
		BW94Z	60	41	73,2	41	10	24,4	24	58,5	3	7,3	1	2,4	3	7,3
135	WILSECKER	LW96W	150	97	64,7	94	37	39,4	50	53,2	5	5,3	1	1,1	1	1,1
		LW96L	150	97	64,7	95	33	34,7	52	54,7	6	6,3	1	1,1	3	3,2
		LW91L	145	111	76,6	108	47	43,5	51	47,2	3	2,8	5	4,6	2	1,9
		BW94Z	158	117	79,1	114	48	42,1	57	50,0	1	0,9	4	3,5	4	3,5
331	ZENDSCHEID	LW96W	126	79	62,7	76	25	32,9	42	55,3	2	2,6	7	9,2		
		LW96L	126	79	62,7	76	28	36,8	38	50,0	7	9,2	3	3,9		
		LW91L	118	86	76,8	84	38	45,2	38	45,2	2	2,4	4	4,8	2	2,4
		BW94Z	133	100	82,0	99	32	32,3	61	61,6	3	3,0	3	3,0		
	ZUSAMMEN	LW96W	6 702	4 545	67,8	4 360	1 745	40,0	2 000	45,9	271	6,2	194	4,4	150	3,4
		LW96L	6 702	4 545	67,8	4 404	1 769	40,2	1 823	41,4	440	10,0	184	4,2	188	4,3
		LW91L	6 509	4 562	73,6	4 383	1 959	44,7	1 772	40,4	290	6,6	249	5,7	113	2,6
		BW94Z	6 677	4 885	80,2	4 803	1 873	39,0	2 329	48,5	278	5,8	227	4,7	96	2,0
05	VG NEUERBURG	001	AFFLER	LW96W	36	31	86,1	26	5	19,2	17	65,4	1	3,8	3	11,5
				LW96L	36	31	86,1	27	5	18,5	17	63,0	2	7,4	3	11,1
				LW91L	42	33	78,6	30	10	33,3	14	46,7	5	16,7	1	3,3
				BW94Z	38	31	81,6	29	7	24,1	21	72,4	1	3,4		
003	ALTSCHIED	LW96W	79	53	67,1	51	14	27,5	30	58,8	3	5,9	3	5,9	1	2,0
		LW96L	79	53	67,1	52	12	23,1	31	59,6	3	5,8	5	9,6	1	1,9
		LW91L	85	58	69,9	54	20	37,0	27	50,0	3	5,6	2	3,7	2	3,7
		BW94Z	83	65	78,3	65	23	35,4	37	56,9	3	4,6	1	1,5	1	1,5
004	AMMELDINGEN AN DER OUR	LW96W	20	17	85,0	16	1	6,3	11	68,8	3	18,8			1	6,3
		LW96L	20	17	85,0	17	2	11,8	9	52,9	5	29,4			1	5,9
		LW91L	20	15	75,0	15	2	13,3	8	53,3	5	33,3				
		BW94Z	19	16	84,2	15			11	73,3	3	20,0			1	6,7
005	AMMELDINGEN B.NEUERBURG	LW96W	196	119	60,7	119	38	31,9	59	49,6	7	5,9	9	7,6	6	5,0
		LW96L	196	119	60,7	114	39	34,2	54	47,4	10	8,8	7	6,1	4	3,5
		LW91L	152	104	69,3	102	49	48,0	42	41,2	7	6,9	2	2,0	2	2,0
		BW94Z	179	133	76,9	132	46	34,8	67	50,8	8	6,1	7	5,3	4	3,0
008	BAULER	LW96W	65	45	69,2	44	10	22,7	29	65,9	4	9,1			1	2,3
		LW96L	65	45	69,2	44	9	20,5	21	47,7	13	29,5			1	2,3
		LW91L	74	54	73,0	53	19	35,8	27	50,9	7	13,2				
		BW94Z	77	55	72,4	54	15	27,8	25	46,3	14	25,9				
011	BERKOTH	LW96W	69	52	75,4	52	17	32,7	30	57,7	4	7,7	1	1,9		
		LW96L	69	52	75,4	52	23	44,2	20	38,5	7	13,5	2	3,8		
		LW91L	76	60	80,0	59	32	54,2	22	37,3	5	8,5				
		BW94Z	74	60	84,5	58	24	41,4	27	46,6	3	5,2	4	6,9		
012	BERSCHIED	LW96W	51	42	82,4	39	5	12,8	29	74,4	4	10,3			1	2,6
		LW96L	51	42	82,4	40	4	10,0	28	70,0	5	12,5	1	2,5	2	5,0
		LW91L	57	45	81,8	42	12	28,6	26	61,9	3	7,1	1	2,4		
		BW94Z	53	44	88,0	44	5	11,4	33	75,0	2	4,5	3	6,8	1	2,3

noch : 13. Ergebnisse der kreisangehörigen Gemeinden

noch: 232 Landkreis Bitburg-Prüm

Schl. Nr.	Gemeinde	Wahl	Wahlberechtigte		Wahlbeteiligung	Gültige Stimmen	Von den gültigen Stimmen entfielen auf										
			Wähler	Anzahl			%	SPD		CDU		F.D.P.		GRÜNE		Sonstige	
								Anzahl	%	Anzahl	%	Anz.	%	Anz.	%	Anz.	%
016	BIESDORF	LW96W	182	136	74,7	131	32	24,4	83	63,4	3	2,3	2	1,5	11	8,4	
		LW96L	182	136	74,7	135	34	25,2	76	56,3	12	8,9	1	0,7	12	8,9	
		LW91L	203	137	75,3	135	41	30,4	71	52,6	10	7,4	5	3,7	8	5,9	
		BW94Z	189	130	77,4	122	34	27,9	70	57,4	11	9,0	2	1,6	5	4,1	
022	BURG	LW96W	21	21	100,0	20	1	5,0	17	85,0	2	10,0					
		LW96L	21	21	100,0	20	3	15,0	11	55,0	6	30,0					
		LW91L	24	21	95,5	21	7	33,3	14	66,7							
		BW94Z	21	21	100,0	20	2	10,0	14	70,0	3	15,0			1	5,0	
023	BURSCHEID	LW96W	12	10	83,3	10	5	50,0	3	30,0	2	20,0					
		LW96L	12	10	83,3	10	4	40,0	3	30,0	3	30,0					
		LW91L	16	10	66,7	10	4	40,0	4	40,0			2	20,0			
		BW94Z	17	12	70,6	12	4	33,3	5	41,7	1	8,3	2	16,7			
025	DAUWELSHAUSEN	LW96W	66	57	86,4	50	17	34,0	21	42,0	4	8,0	6	12,0	2	4,0	
		LW96L	66	57	86,4	54	20	37,0	21	38,9	5	9,3	5	9,3	3	5,6	
		LW91L	72	62	91,2	60	28	46,7	19	31,7	6	10,0	6	10,0	1	1,7	
		BW94Z	62	54	93,1	52	19	36,5	24	46,2	4	7,7	4	7,7	1	1,9	
031	EMMELBAUM	LW96W	51	45	88,2	44	23	52,3	18	40,9	1	2,3	2	4,5			
		LW96L	51	45	88,2	45	26	57,8	12	26,7	3	6,7	4	8,9			
		LW91L	62	50	82,0	49	22	44,9	19	38,8	8	16,3					
		BW94Z	56	50	89,3	49	23	46,9	20	40,8	2	4,1	3	6,1	1	2,0	
038	FISCHBACH-OBERRADEN	LW96W	48	35	72,9	32	9	28,1	22	68,8			1	3,1			
		LW96L	48	35	72,9	34	9	26,5	21	61,8	1	2,9	2	5,9	1	2,9	
		LW91L	52	45	88,2	42	14	33,3	23	54,8			2	4,8	3	7,1	
		BW94Z	50	37	75,5	36	7	19,4	25	69,4	2	5,6			2	5,6	
040	GEICHLINGEN	LW96W	274	253	92,3	242	71	29,3	146	60,3	15	6,2	6	2,5	4	1,7	
		LW96L	274	253	92,3	240	72	30,0	125	52,1	36	15,0	4	1,7	3	1,3	
		LW91L	270	209	79,2	205	63	30,7	109	53,2	15	7,3	12	5,9	6	2,9	
		BW94Z	274	220	85,3	215	82	38,1	107	49,8	15	7,0	5	2,3	6	2,8	
041	GEMUEND	LW96W	30	26	86,7	24	3	12,5	19	79,2	1	4,2	1	4,2			
		LW96L	30	26	86,7	25	3	12,0	19	76,0	1	4,0	2	8,0			
		LW91L	36	23	63,9	21	2	9,5	15	71,4	4	19,0					
		BW94Z	34	29	90,6	28	3	10,7	16	57,1	7	25,0	2	7,1			
042	GENTINGEN	LW96W	52	42	80,8	37	18	48,6	14	37,8	2	5,4	2	5,4	1	2,7	
		LW96L	52	42	80,8	40	20	50,0	16	40,0	1	2,5	1	2,5	2	5,0	
		LW91L	51	40	85,1	40	23	57,5	14	35,0	2	5,0			1	2,5	
		BW94Z	47	40	95,2	40	18	45,0	13	32,5	8	20,0			1	2,5	
047	HEILBACH	LW96W	106	72	67,9	70	18	25,7	45	64,3	2	2,9	2	2,9	3	4,3	
		LW96L	106	72	67,9	67	18	26,9	38	56,7	5	7,5	2	3,0	4	6,0	
		LW91L	115	76	66,1	71	20	28,2	43	60,6	2	2,8	5	7,0	1	1,4	
		BW94Z	107	86	84,3	81	26	32,1	42	51,9	8	9,9	3	3,7	2	2,5	
049	HERBSTMUEHLE	LW96W	26	22	84,6	22	10	45,5	10	45,5	1	4,5			1	4,5	
		LW96L	26	22	84,6	19	9	47,4	8	42,1	1	5,3			1	5,3	
		LW91L	27	20	80,0	20	4	20,0	15	75,0					1	5,0	
		BW94Z	26	22	91,7	21	2	9,5	15	71,4	2	9,5			2	9,5	
054	HOMMERDINGEN	LW96W	54	39	72,2	37	5	13,5	17	45,9	2	5,4	3	8,1	10	27,0	
		LW96L	54	39	72,2	39	5	12,8	19	48,7	5	12,8	1	2,6	9	23,1	
		LW91L	53	39	73,6	37	13	35,1	14	37,8	2	5,4	4	10,8	4	10,8	
		BW94Z	53	40	75,5	40	11	27,5	20	50,0	2	5,0	4	10,0	3	7,5	
056	HUETTEN	LW96W	50	42	84,0	41	11	26,8	28	68,3			1	2,4	1	2,4	
		LW96L	50	42	84,0	42	11	26,2	26	61,9	2	4,8	1	2,4	2	4,8	
		LW91L	56	43	84,3	43	7	16,3	31	72,1	1	2,3	4	9,3			
		BW94Z	49	34	81,0	33	10	30,3	18	54,5	4	12,1	1	3,0			

noch: 13. Ergebnisse der kreisangehörigen Gemeinden

noch: 232 Landkreis Bitburg-Prüm

Schl. Nr.	Gemeinde	Wahl	Wahlberechtigte		Wahlbeteiligung	Gültige Stimmen	Von den gültigen Stimmen entfielen auf									
			Anzahl	%			SPD		CDU		F.D.P.		GRÜNE		Sonstige	
							Anzahl	%	Anz.	%	Anz.	%	Anz.	%	Anz.	%
059	HUETTINGEN BEI LAHR	LW96W	111	72	64,9	68	19	27,9	36	52,9	12	17,6	1	1,5		
		LW96L	111	72	64,9	68	24	35,3	30	44,1	13	19,1	1	1,5		
		LW91L	105	71	68,3	70	27	38,6	39	55,7	2	2,9			2	2,9
		BW94Z	111	83	79,0	83	22	26,5	52	62,7	7	8,4	1	1,2	1	1,2
064	KARLSHAUSEN	LW96W	312	213	68,3	203	49	24,1	126	62,1	13	6,4	12	5,9	3	1,5
		LW96L	312	213	68,3	204	53	26,0	117	57,4	21	10,3	8	3,9	5	2,5
		LW91L	310	243	81,3	238	93	39,1	118	49,6	7	2,9	17	7,1	3	1,3
		BW94Z	304	224	81,2	217	61	28,1	130	59,9	9	4,1	12	5,5	5	2,3
066	KEPPESHAUSEN	LW96W	8	7	87,5	6	1	16,7	5	83,3						
		LW96L	8	7	87,5	6	1	16,7	5	83,3						
		LW91L	13	13	100,0	13	3	23,1	8	61,5			2	15,4		
		BW94Z	10	8	80,0	8	1	12,5	5	62,5			2	25,0		
067	KOERPERICH	LW96W	839	546	65,1	523	188	35,9	247	47,2	33	6,3	33	6,3	22	4,2
		LW96L	839	546	65,1	528	199	37,7	232	43,9	52	9,8	20	3,8	25	4,7
		LW91L	828	521	70,3	501	214	42,7	194	38,7	46	9,2	25	5,0	22	4,4
		BW94Z	836	550	74,1	541	195	36,0	248	45,8	58	10,7	28	5,2	12	2,2
068	KOXHAUSEN	LW96W	92	64	69,6	60	13	21,7	42	70,0			2	3,3	3	5,0
		LW96L	92	64	69,6	61	14	23,0	40	65,6	1	1,6	1	1,6	5	8,2
		LW91L	86	58	72,5	57	14	24,6	38	66,7	4	7,0	1	1,8		
		BW94Z	98	69	77,5	67	13	19,4	47	70,1	3	4,5	2	3,0	2	3,0
069	KRUCHTEN	LW96W	330	279	84,5	252	98	38,9	110	43,7	8	3,2	13	5,2	23	9,1
		LW96L	330	279	84,5	259	104	40,2	99	38,2	14	5,4	16	6,2	26	10,0
		LW91L	322	237	73,6	224	100	44,6	85	37,9	13	5,8	7	3,1	19	8,5
		BW94Z	329	242	78,3	237	89	37,6	108	45,6	12	5,1	13	5,5	15	6,3
072	LAHR	LW96W	178	129	72,5	125	34	27,2	61	48,8	19	15,2	10	8,0	1	0,8
		LW96L	178	129	72,5	122	42	34,4	47	38,5	22	18,0	10	8,2	1	0,8
		LW91L	176	126	74,1	121	41	33,9	48	39,7	18	14,9	7	5,8	7	5,8
		BW94Z	172	128	78,0	128	41	32,0	63	49,2	19	14,8	4	3,1	1	0,8
073	LEIMBACH	LW96W	49	34	69,4	34	6	17,6	25	73,5	3	8,8				
		LW96L	49	34	69,4	34	7	20,6	25	73,5	2	5,9				
		LW91L	56	25	49,0	25	7	28,0	15	60,0	3	12,0				
		BW94Z	49	32	76,2	32	8	25,0	21	65,6	2	6,3	1	3,1		
080	METTENDORF	LW96W	839	563	67,1	556	214	38,5	257	46,2	20	3,6	43	7,7	22	4,0
		LW96L	839	563	67,1	558	227	40,7	222	39,8	56	10,0	36	6,5	17	3,0
		LW91L	813	535	70,3	521	246	47,2	203	39,0	32	6,1	25	4,8	15	2,9
		BW94Z	836	565	78,3	558	212	38,0	268	48,0	29	5,2	33	5,9	16	2,9
084	MUXERATH	LW96W	47	37	78,7	37	1	2,7	28	75,7	6	16,2			2	5,4
		LW96L	47	37	78,7	35	2	5,7	25	71,4	7	20,0			1	2,9
		LW91L	47	39	83,0	37	13	35,1	18	48,6	5	13,5			1	2,7
		BW94Z	47	43	93,5	41	3	7,3	32	78,0	6	14,6				
085	NASINGEN	LW96W	34	29	85,3	29	9	31,0	15	51,7	2	6,9	1	3,4	2	6,9
		LW96L	34	29	85,3	29	11	37,9	15	51,7	2	6,9			1	3,4
		LW91L	32	27	87,1	27	11	40,7	12	44,4	1	3,7	1	3,7	2	7,4
		BW94Z	34	25	75,8	25	8	32,0	14	56,0	1	4,0	1	4,0	1	4,0
088	NEUERBURG,ST	LW96W	1 303	874	67,1	860	265	30,8	454	52,8	67	7,8	44	5,1	30	3,5
		LW96L	1 303	874	67,1	862	276	32,0	409	47,4	98	11,4	46	5,3	33	3,8
		LW91L	1 276	831	73,0	817	346	42,4	345	42,2	57	7,0	49	6,0	20	2,4
		BW94Z	1 296	779	74,5	764	291	38,1	357	46,7	59	7,7	43	5,6	14	1,8
089	NIEDERGECKLER	LW96W	49	40	81,6	39	12	30,8	17	43,6	7	17,9	3	7,7		
		LW96L	49	40	81,6	40	16	40,0	14	35,0	8	20,0	1	2,5	1	2,5
		LW91L	47	37	80,4	37	19	51,4	11	29,7	3	8,1	1	2,7	3	8,1
		BW94Z	47	39	92,9	37	24	64,9	10	27,0	2	5,4			1	2,7

noch: 13. Ergebnisse der kreisangehörigen Gemeinden

noch: 232 Landkreis Bitburg-Prüm

Schl. Nr.	Gemeinde	Wahl	Wahlberechtigte	Wähler	Wahlbeteiligung	Gültige Stimmen	Von den gültigen Stimmen entfielen auf									
							SPD		CDU		F.D.P.		GRÜNE		Sonstige	
							Anzahl	%	Anzahl	%	Anz.	%	Anz.	%	Anz.	%
090	NIEDERRADEN	LW96W	44	26	59,1	25	5	20,0	16	64,0	3	12,0			1	4,0
		LW96L	44	26	59,1	26	5	19,2	18	69,2	2	7,7			1	3,8
		LW91L	53	34	65,4	33	14	42,4	15	45,5	3	9,1			1	3,0
		BW94Z	49	38	79,2	38	6	15,8	29	76,3	3	7,9				
094	NIEHL	LW96W	55	51	92,7	50	9	18,0	36	72,0	3	6,0	1	2,0	1	2,0
		LW96L	55	51	92,7	50	10	20,0	32	64,0	6	12,0	2	4,0		
		LW91L	53	47	88,7	47	15	31,9	23	48,9	7	14,9	2	4,3		
		BW94Z	50	48	96,0	47	12	25,5	28	59,6	3	6,4	4	8,5		
095	NUSBAUM	LW96W	335	230	68,7	224	81	36,2	116	51,8	11	4,9	13	5,8	3	1,3
		LW96L	335	230	68,7	225	84	37,3	100	44,4	32	14,2	8	3,6	1	0,4
		LW91L	360	247	71,2	244	94	38,5	106	43,4	27	11,1	8	3,3	9	3,7
		BW94Z	336	260	82,0	255	95	37,3	119	46,7	29	11,4	10	3,9	2	0,8
096	OBERGECKLER	LW96W	128	83	64,8	78	36	46,2	21	26,9	14	17,9	5	6,4	2	2,6
		LW96L	128	83	64,8	79	41	51,9	20	25,3	9	11,4	6	7,6	3	3,8
		LW91L	134	84	63,2	81	41	50,6	21	25,9	6	7,4	2	2,5	11	13,6
		BW94Z	128	96	75,6	93	49	52,7	29	31,2	4	4,3	7	7,5	4	4,3
106	PLASCHEID	LW96W	58	47	81,0	43	10	23,3	22	51,2	3	7,0	5	11,6	3	7,0
		LW96L	58	47	81,0	45	12	26,7	24	53,3	4	8,9	5	11,1		
		LW91L	54	33	61,1	32	10	31,3	18	56,3	2	6,3	2	6,3		
		BW94Z	55	46	85,2	46	10	21,7	29	63,0	4	8,7	3	6,5		
110	RODERSHAUSEN	LW96W	168	110	65,5	106	27	25,5	53	50,0	12	11,3	10	9,4	4	3,8
		LW96L	168	110	65,5	108	28	25,9	52	48,1	12	11,1	8	7,4	8	7,4
		LW91L	172	121	74,7	119	46	38,7	41	34,5	15	12,6	15	12,6	2	1,7
		BW94Z	165	117	74,1	116	38	32,8	63	54,3	5	4,3	6	5,2	4	3,4
112	ROTH AN DER OUR	LW96W	166	124	74,7	123	68	55,3	34	27,6	6	4,9	6	4,9	9	7,3
		LW96L	166	124	74,7	121	73	60,3	28	23,1	6	5,0	5	4,1	9	7,4
		LW91L	165	118	82,5	116	57	49,1	44	37,9	9	7,8	1	0,9	5	4,3
		BW94Z	172	123	82,6	121	60	49,6	40	33,1	9	7,4	3	2,5	9	7,4
116	SCHEITENKORB	LW96W	30	21	70,0	21	4	19,0	17	81,0						
		LW96L	30	21	70,0	21	4	19,0	16	76,2	1	4,8				
		LW91L	37	25	73,5	23	7	30,4	13	56,5	2	8,7			1	4,3
		BW94Z	33	26	83,9	25	4	16,0	20	80,0	1	4,0				
117	SCHEUERN	LW96W	55	43	78,2	42	5	11,9	28	66,7	6	14,3	3	7,1		
		LW96L	55	43	78,2	42	1	2,4	21	50,0	13	31,0	4	9,5	3	7,1
		LW91L	55	37	67,3	36	6	16,7	17	47,2	11	30,6			2	5,6
		BW94Z	54	43	82,7	43	5	11,6	29	67,4	7	16,3			2	4,7
121	SEVENIG BEI NEUERBURG	LW96W	35	24	68,6	24	5	20,8	17	70,8	2	8,3				
		LW96L	35	24	68,6	22	6	27,3	13	59,1	3	13,6				
		LW91L	30	26	86,7	26	10	38,5	15	57,7					1	3,8
		BW94Z	38	24	70,6	23	5	21,7	17	73,9	1	4,3				
122	SINSPILT	LW96W	263	203	77,2	198	82	41,4	87	43,9	13	6,6	8	4,0	8	4,0
		LW96L	263	203	77,2	201	84	41,8	83	41,3	17	8,5	8	4,0	9	4,5
		LW91L	278	213	79,2	209	96	45,9	85	40,7	10	4,8	10	4,8	8	3,8
		BW94Z	273	212	85,8	209	91	43,5	91	43,5	12	5,7	11	5,3	4	1,9
127	UEBEREISENBACH	LW96W	41	33	80,5	32	10	31,3	20	62,5			2	6,3		
		LW96L	41	33	80,5	33	10	30,3	22	66,7	1	3,0				
		LW91L	44	34	77,3	32	11	34,4	15	46,9	2	6,3	4	12,5		
		BW94Z	41	33	86,8	32	13	40,6	19	59,4						
128	UPPERSHAUSEN	LW96W	58	53	91,4	52	20	38,5	23	44,2	5	9,6	4	7,7		
		LW96L	58	53	91,4	50	15	30,0	20	40,0	7	14,0	8	16,0		
		LW91L	60	49	86,0	48	20	41,7	22	45,8	5	10,4	1	2,1		
		BW94Z	57	50	96,2	49	13	26,5	27	55,1	5	10,2	3	6,1	1	2,0

noch : 13. Ergebnisse der kreisangehörigen Gemeinden

noch: 232 Landkreis Bitburg-Prüm

Schl. Nr.	Gemeinde	Wahl	Wahlberechtigte		Wahlberechtigte	Gültige Stimmen	Von den gültigen Stimmen entfielen auf										
			Wähler	Anzahl			%	SPD		CDU		F.D.P.		GRÜNE		Sonstige	
								Anzahl	%	Anz.	%	Anz.	%	Anz.	%	Anz.	%
102	UTSCHEID	LW96W	395	288	72,9	280	89	31,8	147	52,5	18	6,4	14	5,0	12	4,3	
		LW96L	395	288	72,9	277	94	33,9	126	45,5	29	10,5	14	5,1	14	5,1	
		LW91L	374	277	78,9	265	97	36,6	133	50,2	14	5,3	10	3,8	11	4,2	
		BW94Z	409	293	81,6	289	99	34,3	152	52,6	15	5,2	13	4,5	10	3,5	
130	WALDHOF-FALKENSTEIN	LW96W	28	22	78,6	22	5	22,7	10	45,5	1	4,5	4	18,2	2	9,1	
		LW96L	28	22	78,6	21	5	23,8	10	47,6	1	4,8	4	19,0	1	4,8	
		LW91L	26	24	92,3	23	10	43,5	11	47,8	1	4,3			1	4,3	
		BW94Z	27	21	80,8	21	5	23,8	10	47,6	4	19,0	2	9,5			
132	WEIDINGEN	LW96W	148	117	79,1	110	30	27,3	59	53,6	10	9,1	8	7,3	3	2,7	
		LW96L	148	117	79,1	113	34	30,1	52	46,0	15	13,3	7	6,2	5	4,4	
		LW91L	131	96	73,8	92	37	40,2	44	47,8	5	5,4	2	2,2	4	4,3	
		BW94Z	144	117	83,6	113	43	38,1	62	54,9	3	2,7	2	1,8	3	2,7	
138	ZWEIFELSCHEID	LW96W	51	36	70,6	35	11	31,4	22	62,9	1	2,9			1	2,9	
		LW96L	51	36	70,6	35	6	17,1	23	65,7	4	11,4	1	2,9	1	2,9	
		LW91L	49	38	79,2	38	12	31,6	21	55,3	5	13,2					
		BW94Z	49	40	81,6	39	9	23,1	30	76,9							
	ZUSAMMEN	LW96W	7 737	5 557	71,8	5 364	1 719	32,0	2 799	52,2	359	6,7	284	5,3	203	3,8	
		LW96L	7 737	5 557	71,8	5 391	1 816	33,7	2 515	46,7	584	10,8	257	4,8	219	4,1	
		LW91L	7 729	5 410	74,3	5 261	2 109	40,1	2 335	44,4	400	7,6	237	4,5	180	3,4	
		BW94Z	7 757	5 553	79,5	5 443	1 886	34,7	2 759	50,7	415	7,6	245	4,5	138	2,5	
06	VG PRUEM																
202	AUW BEI PRUEM	LW96W	527	389	73,8	380	76	20,0	266	70,0	26	6,8	11	2,9	1	0,3	
		LW96L	527	389	73,8	379	76	20,1	249	65,7	37	9,8	13	3,4	4	1,1	
		LW91L	509	377	75,4	369	93	25,2	244	66,1	13	3,5	13	3,5	6	1,6	
		BW94Z	513	428	88,4	421	80	19,0	286	67,9	26	6,2	19	4,5	10	2,4	
206	BLEIALF	LW96W	797	557	69,9	544	235	43,2	224	41,2	35	6,4	28	5,1	22	4,0	
		LW96L	797	557	69,9	544	230	42,3	202	37,1	55	10,1	23	4,2	34	6,3	
		LW91L	808	520	68,2	509	225	44,2	207	40,7	36	7,1	30	5,9	11	2,2	
		BW94Z	800	563	78,5	556	203	36,5	273	49,1	32	5,8	24	4,3	24	4,3	
207	BRANDSCHEID	LW96W	274	200	73,0	188	42	22,3	118	62,8	21	11,2	5	2,7	2	1,1	
		LW96L	274	200	73,0	190	46	24,2	107	56,3	31	16,3	5	2,6	1	0,5	
		LW91L	268	190	71,4	176	56	31,8	99	56,3	11	6,3	7	4,0	3	1,7	
		BW94Z	278	227	88,3	219	61	27,9	134	61,2	14	6,4	6	2,7	4	1,8	
208	BUCHET	LW96W	221	176	79,6	170	70	41,2	74	43,5	10	5,9	12	7,1	4	2,4	
		LW96L	221	176	79,6	171	69	40,4	65	38,0	17	9,9	14	8,2	6	3,5	
		LW91L	210	142	71,4	139	76	54,7	51	36,7	6	4,3	5	3,6	1	0,7	
		BW94Z	219	176	87,1	173	74	42,8	75	43,4	13	7,5	7	4,0	4	2,3	
209	BUEDESHEIM	LW96W	469	360	76,8	352	161	45,7	147	41,8	17	4,8	19	5,4	8	2,3	
		LW96L	469	360	76,8	351	171	48,7	136	38,7	18	5,1	14	4,0	12	3,4	
		LW91L	461	349	78,1	344	189	54,9	117	34,0	20	5,8	13	3,8	5	1,5	
		BW94Z	469	360	82,6	351	155	44,2	163	46,4	12	3,4	20	5,7	1	0,3	
216	DINGDORF	LW96W	84	61	72,6	59	10	16,9	40	67,8	9	15,3					
		LW96L	84	61	72,6	60	11	18,3	36	60,0	12	20,0	1	1,7			
		LW91L	86	66	78,6	64	17	26,6	40	62,5	5	7,8	2	3,1			
		BW94Z	87	61	74,4	60	10	16,7	41	68,3	8	13,3	1	1,7			
222	FEUERSCHEID	LW96W	265	177	66,8	172	34	19,8	109	63,4	16	9,3	9	5,2	4	2,3	
		LW96L	265	177	66,8	174	40	23,0	97	55,7	21	12,1	8	4,6	8	4,6	
		LW91L	242	170	73,3	167	52	31,1	89	53,3	10	6,0	12	7,2	4	2,4	
		BW94Z	266	185	74,6	184	44	23,9	106	57,6	23	12,5	8	4,3	3	1,6	

noch : 13. Ergebnisse der kreisangehörigen Gemeinden

noch: 232 Landkreis Bitburg-Prüm

Schl. Nr.	Gemeinde	Wahl	Wahlberechtigte	Wähler	Wahlbeteiligung	Gültige Stimmen	Von den gültigen Stimmen entfielen auf									
							SPD		CDU		F.D.P.		GRÜNE		Sonstige	
							Anzahl	%	Anzahl	%	Anz.	%	Anz.	%	Anz.	%
223	FLERINGEN	LW96W	276	203	73,6	190	42	22,1	130	68,4	6	3,2	7	3,7	5	2,6
		LW96L	276	203	73,6	194	47	24,2	122	62,9	12	6,2	7	3,6	6	3,1
		LW91L	253	193	76,9	180	59	32,8	104	57,8	6	3,3	9	5,0	2	1,1
		BW94Z	282	188	79,0	182	43	23,6	117	64,3	6	3,3	4	2,2	12	6,6
224	GIESDORF	LW96W	82	56	68,3	55	3	5,5	48	87,3	2	3,6	1	1,8	1	1,8
		LW96L	82	56	68,3	55	5	9,1	45	81,8	3	5,5			2	3,6
		LW91L	89	67	77,9	67	10	14,9	48	71,6	5	7,5	1	1,5	3	4,5
		BW94Z	84	59	75,6	58	1	1,7	48	82,8	5	8,6	2	3,4	2	3,4
227	GONDENBRETT	LW96W	406	280	69,0	268	68	25,4	164	61,2	18	6,7	14	5,2	4	1,5
		LW96L	406	280	69,0	268	77	28,7	150	56,0	22	8,2	13	4,9	6	2,2
		LW91L	397	259	68,9	250	79	31,6	129	51,6	21	8,4	14	5,6	7	2,8
		BW94Z	419	288	76,2	277	81	29,2	159	57,4	22	7,9	13	4,7	2	0,7
230	GROSSLANGENFELD	LW96W	139	97	69,8	95	28	29,5	57	60,0	4	4,2	5	5,3	1	1,1
		LW96L	139	97	69,8	94	31	33,0	48	51,1	10	10,6	3	3,2	2	2,1
		LW91L	138	100	74,6	97	40	41,2	46	47,4	1	1,0	10	10,3		
		BW94Z	143	109	85,2	107	42	39,3	47	43,9	12	11,2	6	5,6		
231	HABSCHIED	LW96W	452	307	67,9	303	61	20,1	196	64,7	32	10,6	9	3,0	5	1,7
		LW96L	452	307	67,9	304	69	22,7	181	59,5	47	15,5	5	1,6	2	0,7
		LW91L	436	315	73,8	306	89	29,1	181	59,2	21	6,9	11	3,6	4	1,3
		BW94Z	451	335	77,5	331	91	27,5	203	61,3	28	8,5	7	2,1	2	0,6
236	HECKHUSCHIED	LW96W	136	99	72,8	96	11	11,5	75	78,1	3	3,1	7	7,3		
		LW96L	136	99	72,8	97	15	15,5	64	66,0	11	11,3	7	7,2		
		LW91L	145	107	74,8	102	22	21,6	66	64,7	8	7,8	4	3,9	2	2,0
		BW94Z	138	114	89,1	113	22	19,5	69	61,1	15	13,3	6	5,3	1	0,9
238	HEISDORF	LW96W	73	50	68,5	49	16	32,7	29	59,2	1	2,0	1	2,0	2	4,1
		LW96L	73	50	68,5	48	14	29,2	28	58,3	2	4,2	1	2,1	3	6,3
		LW91L	80	48	68,6	48	17	35,4	23	47,9	3	6,3	1	2,1	4	8,3
		BW94Z	71	45	70,3	44	18	40,9	20	45,5	4	9,1	1	2,3	1	2,3
332	HERSDORF	LW96W	310	252	81,3	245	55	22,4	156	63,7	7	2,9	16	6,5	11	4,5
		LW96L	310	252	81,3	249	63	25,3	143	57,4	20	8,0	11	4,4	12	4,8
		LW91L	299	220	76,7	214	91	42,5	101	47,2	14	6,5	7	3,3	1	0,5
		BW94Z	311	213	80,7	212	65	30,7	121	57,1	12	5,7	13	6,1	1	0,5
250	KLEINLANGENFELD	LW96W	109	90	82,6	88	17	19,3	64	72,7	3	3,4	4	4,5		
		LW96L	109	90	82,6	87	16	18,4	60	69,0	4	4,6	6	6,9	1	1,1
		LW91L	103	74	71,8	72	18	25,0	46	63,9	7	9,7			1	1,4
		BW94Z	106	93	92,1	93	22	23,7	62	66,7	5	5,4	4	4,3		
256	LASEL	LW96W	288	227	78,8	220	52	23,6	146	66,4	3	1,4	14	6,4	5	2,3
		LW96L	288	227	78,8	222	59	26,6	138	62,2	5	2,3	11	5,0	9	4,1
		LW91L	286	209	75,5	201	68	33,8	107	53,2	10	5,0	13	6,5	3	1,5
		BW94Z	282	215	83,0	212	53	25,0	132	62,3	11	5,2	11	5,2	5	2,4
265	MASTHORN	LW96W	52	39	75,0	38	6	15,8	28	73,7	4	10,5				
		LW96L	52	39	75,0	39	5	12,8	30	76,9	4	10,3				
		LW91L	60	49	81,7	49	7	14,3	35	71,4	6	12,2			1	2,0
		BW94Z	57	52	92,9	52	4	7,7	43	82,7	4	7,7	1	1,9		
266	MATZERATH	LW96W	57	36	63,2	35	9	25,7	15	42,9	11	31,4				
		LW96L	57	36	63,2	36	11	30,6	10	27,8	14	38,9			1	2,8
		LW91L	58	40	69,0	40	14	35,0	25	62,5	1	2,5				
		BW94Z	56	40	75,5	39	10	25,6	27	69,2	2	5,1				
271	MUETZENICH	LW96W	107	76	71,0	74	21	28,4	32	43,2	13	17,6	6	8,1	2	2,7
		LW96L	107	76	71,0	73	20	27,4	30	41,1	13	17,8	7	9,6	3	4,1
		LW91L	111	75	67,6	74	39	52,7	25	33,8	6	8,1	3	4,1	1	1,4
		BW94Z	108	80	76,9	78	22	28,2	40	51,3	8	10,3	5	6,4	3	3,8

noch: 13. Ergebnisse der kreisangehörigen Gemeinden

noch: 232 Landkreis Bitburg-Prüm

Schl. Nr.	Gemeinde	Wahl	Wahlberechtigte	Wähler	Wahlbeteiligung	Gültige Stimmen	Von den gültigen Stimmen entfielen auf									
							SPD		CDU		F.D.P.		GRÜNE		Sonstige	
							Anzahl	%	Anzahl	%	Anz.	%	Anz.	%	Anz.	%
272	NEUENDORF	LW96W	95	68	71,6	65	19	29,2	37	56,9	4	6,2	4	6,2	1	1,5
		LW96L	95	68	71,6	63	14	22,2	36	57,1	6	9,5	4	6,3	3	4,8
		LW91L	95	69	74,2	67	39	58,2	24	35,8	3	4,5	1	1,5		
		BW94Z	94	71	83,5	68	14	20,6	47	69,1	3	4,4	3	4,4	1	1,5
276	NIEDERLAUCH	LW96W	37	19	51,4	18	7	38,9	11	61,1						
		LW96L	37	19	51,4	19	8	42,1	9	47,4	2	10,5				
		LW91L	32	20	62,5	19	8	42,1	10	52,6	1	5,3				
		BW94Z	32	19	61,3	19	5	26,3	14	73,7						
279	NIMSHUSCHEID	LW96W	212	147	69,3	138	50	36,2	60	43,5	7	5,1	11	8,0	10	7,2
		LW96L	212	147	69,3	141	55	39,0	50	35,5	13	9,2	12	8,5	11	7,8
		LW91L	225	137	63,7	133	61	45,9	46	34,6	10	7,5	12	9,0	4	3,0
		BW94Z	225	154	75,9	151	54	35,8	79	52,3	5	3,3	11	7,3	2	1,3
280	NIMSREULAND	LW96W	78	66	84,6	63	16	25,4	39	61,9	7	11,1			1	1,6
		LW96L	78	66	84,6	63	20	31,7	30	47,6	12	19,0			1	1,6
		LW91L	78	57	74,0	52	18	34,6	25	48,1	4	7,7	5	9,6		
		BW94Z	79	64	84,2	62	14	22,6	35	56,5	9	14,5	3	4,8	1	1,6
283	OBERLASCHEID	LW96W	114	82	71,9	81	12	14,8	54	66,7	9	11,1	3	3,7	3	3,7
		LW96L	114	82	71,9	81	13	16,0	48	59,3	5	6,2	4	4,9	11	13,6
		LW91L	135	92	68,7	89	28	31,5	47	52,8	3	3,4	7	7,9	4	4,5
		BW94Z	126	101	82,1	100	18	18,0	60	60,0	8	8,0	8	8,0	6	6,0
284	OBERLAUCH	LW96W	54	42	77,8	42	4	9,5	33	78,6	2	4,8	3	7,1		
		LW96L	54	42	77,8	41	3	7,3	29	70,7	7	17,1	2	4,9		
		LW91L	50	39	81,3	39	8	20,5	23	59,0	7	17,9	1	2,6		
		BW94Z	50	34	79,1	32	1	3,1	29	90,6	2	6,3				
288	OLZHEIM	LW96W	369	273	74,0	265	82	30,9	148	55,8	16	6,0	11	4,2	8	3,0
		LW96L	369	273	74,0	270	87	32,2	129	47,8	28	10,4	12	4,4	14	5,2
		LW91L	343	239	71,6	230	102	44,3	85	37,0	16	7,0	14	6,1	13	5,7
		BW94Z	367	279	83,5	277	80	28,9	150	54,2	23	8,3	14	5,1	10	3,6
290	ORLENBACH	LW96W	117	99	84,6	94	41	43,6	42	44,7	5	5,3	5	5,3	1	1,1
		LW96L	117	99	84,6	96	35	36,5	42	43,8	9	9,4	6	6,3	4	4,2
		LW91L	120	75	68,8	73	31	42,5	37	50,7	2	2,7	2	2,7	1	1,4
		BW94Z	116	74	82,2	72	27	37,5	37	51,4	2	2,8	4	5,6	2	2,8
292	PITTENBACH	LW96W	80	63	78,8	62	19	30,6	34	54,8	3	4,8	5	8,1	1	1,6
		LW96L	80	63	78,8	61	21	34,4	31	50,8	4	6,6	5	8,2		
		LW91L	85	60	73,2	59	25	42,4	24	40,7	10	16,9				
		BW94Z	85	63	80,8	63	27	42,9	23	36,5	5	7,9	6	9,5	2	3,2
295	PRONSFELD	LW96W	750	519	69,2	496	177	35,7	246	49,6	36	7,3	22	4,4	15	3,0
		LW96L	750	519	69,2	509	181	35,6	220	43,2	59	11,6	27	5,3	22	4,3
		LW91L	727	508	71,7	498	214	43,0	225	45,2	23	4,6	30	6,0	6	1,2
		BW94Z	745	518	78,8	505	196	38,8	255	50,5	20	4,0	20	4,0	14	2,8
296	PRUEM,ST	LW96W	4 250	2 903	68,3	2 818	914	32,4	1 504	53,4	151	5,4	169	6,0	80	2,8
		LW96L	4 250	2 903	68,3	2 834	940	33,2	1 380	48,7	278	9,8	144	5,1	92	3,2
		LW91L	4 205	2 514	67,0	2 439	1 028	42,1	1 071	43,9	172	7,1	123	5,0	45	1,8
		BW94Z	4 226	2 649	76,2	2 614	979	37,5	1 241	47,5	197	7,5	147	5,6	50	1,9
300	ROMMERSHEIM	LW96W	502	364	72,5	357	86	24,1	223	62,5	29	8,1	11	3,1	8	2,2
		LW96L	502	364	72,5	358	84	23,5	195	54,5	55	15,4	8	2,2	16	4,5
		LW91L	456	351	81,6	340	100	29,4	196	57,6	26	7,6	17	5,0	1	0,3
		BW94Z	484	369	84,2	364	94	25,8	227	62,4	24	6,6	15	4,1	4	1,1
302	ROTH BEI PRUEM	LW96W	326	196	60,1	190	40	21,1	130	68,4	4	2,1	9	4,7	7	3,7
		LW96L	326	196	60,1	192	45	23,4	121	63,0	11	5,7	8	4,2	7	3,6
		LW91L	308	193	64,3	185	37	20,0	131	70,8	5	2,7	7	3,8	5	2,7
		BW94Z	325	252	83,7	250	51	20,4	174	69,6	6	2,4	13	5,2	6	2,4



noch : 13. Ergebnisse der kreisangehörigen Gemeinden

noch: 232 Landkreis Bitburg-Prüm

Schl. Nr.	Gemeinde	Wahl	Wahlberechtigte	Wähler	Wahlbeteiligung	Gültige Stimmen	Von den gültigen Stimmen entfielen auf									
							SPD		CDU		F.D.P.		GRÜNE		Sonstige	
							Anzahl	%	Anzahl	%	Anz.	%	Anz.	%	Anz.	%
304	SCHOENECKEN	LW96W	1 309	882	67,4	859	304	35,4	433	50,4	56	6,5	57	6,6	9	1,0
		LW96L	1 309	882	67,4	856	300	35,0	397	46,4	75	8,8	61	7,1	23	2,7
		LW91L	1 345	830	65,1	818	309	37,8	398	48,7	41	5,0	53	6,5	17	2,1
		BW94Z	1 339	913	76,7	900	330	36,7	415	46,1	70	7,8	60	6,7	25	2,8
305	SCHWIRZHEIM	LW96W	311	234	75,2	227	63	27,8	143	63,0	3	1,3	17	7,5	1	0,4
		LW96L	311	234	75,2	231	77	33,3	127	55,0	6	2,6	17	7,4	4	1,7
		LW91L	319	233	76,1	230	85	37,0	120	52,2	3	1,3	18	7,8	4	1,7
		BW94Z	307	241	82,3	240	77	32,1	139	57,9	7	2,9	16	6,7	1	0,4
307	SEIWERATH	LW96W	129	82	63,6	80	21	26,3	32	40,0	17	21,3	6	7,5	4	5,0
		LW96L	129	82	63,6	80	20	25,0	27	33,8	23	28,8	5	6,3	5	6,3
		LW91L	123	80	71,4	77	31	40,3	32	41,6	7	9,1	6	7,8	1	1,3
		BW94Z	131	80	75,5	80	25	31,3	45	56,3	6	7,5	2	2,5	2	2,5
308	SELLERICH	LW96W	271	201	74,2	198	47	23,7	122	61,6	15	7,6	8	4,0	6	3,0
		LW96L	271	201	74,2	193	46	23,8	109	56,5	21	10,9	10	5,2	7	3,6
		LW91L	269	186	71,3	179	60	33,5	97	54,2	12	6,7	3	1,7	7	3,9
		BW94Z	266	216	88,5	209	54	25,8	117	56,0	20	9,6	12	5,7	6	2,9
318	WALLERSHEIM	LW96W	580	442	76,2	428	103	24,1	265	61,9	27	6,3	15	3,5	18	4,2
		LW96L	580	442	76,2	429	113	26,3	240	55,9	40	9,3	12	2,8	24	5,6
		LW91L	565	401	72,5	394	137	34,8	207	52,5	23	5,8	19	4,8	8	2,0
		BW94Z	584	464	84,4	458	114	24,9	271	59,2	40	8,7	21	4,6	12	2,6
320	WATZERATH	LW96W	258	178	69,0	173	65	37,6	82	47,4	9	5,2	10	5,8	7	4,0
		LW96L	258	178	69,0	174	69	39,7	76	43,7	10	5,7	8	4,6	11	6,3
		LW91L	251	153	61,9	145	68	46,9	58	40,0	6	4,1	11	7,6	2	1,4
		BW94Z	255	189	80,1	184	78	42,4	84	45,7	5	2,7	13	7,1	4	2,2
321	WAWERN	LW96W	248	173	69,8	168	50	29,8	87	51,8	16	9,5	10	6,0	5	3,0
		LW96L	248	173	69,8	168	57	33,9	69	41,1	22	13,1	12	7,1	8	4,8
		LW91L	242	158	68,1	147	50	34,0	64	43,5	16	10,9	15	10,2	2	1,4
		BW94Z	240	199	89,2	190	46	24,2	111	58,4	13	6,8	14	7,4	6	3,2
226	WEINSHEIM	LW96W	755	560	74,2	547	188	34,4	285	52,1	36	6,6	25	4,6	13	2,4
		LW96L	755	560	74,2	550	194	35,3	258	46,9	64	11,6	20	3,6	14	2,5
		LW91L	672	483	75,6	476	208	43,7	213	44,7	24	5,0	21	4,4	10	2,1
		BW94Z	740	565	81,5	557	201	36,1	278	49,9	39	7,0	30	5,4	9	1,6
327	WINRINGEN	LW96W	42	35	83,3	32	3	9,4	26	81,3	2	6,3	1	3,1		
		LW96L	42	35	83,3	32	1	3,1	27	84,4	3	9,4			1	3,1
		LW91L	52	36	72,0	33	7	21,2	23	69,7	1	3,0			2	6,1
		BW94Z	45	36	81,8	31	1	3,2	26	83,9	2	6,5	1	3,2	1	3,2
328	WINTERSCHIED	LW96W	138	109	79,0	107	13	12,1	80	74,8	7	6,5	1	0,9	6	5,6
		LW96L	138	109	79,0	104	14	13,5	67	64,4	14	13,5			9	8,7
		LW91L	132	104	80,6	98	20	20,4	73	74,5	2	2,0	1	1,0	2	2,0
		BW94Z	141	108	80,6	104	11	10,6	83	79,8	7	6,7	1	1,0	2	1,9
329	WINTERSPELT	LW96W	664	453	68,2	434	135	31,1	229	52,8	24	5,5	24	5,5	22	5,1
		LW96L	664	453	68,2	437	141	32,3	211	48,3	39	8,9	22	5,0	24	5,5
		LW91L	692	493	75,0	468	169	36,1	235	50,2	19	4,1	25	5,3	20	4,3
		BW94Z	678	526	82,1	512	155	30,3	279	54,5	38	7,4	27	5,3	13	2,5
	ZUSAMMEN	LW96W	16 813	11 922	70,9	11 563	3 476	30,1	6 463	55,9	726	6,3	595	5,1	303	2,6
		LW96L	16 813	11 922	70,9	11 617	3 613	31,1	5 869	50,5	1 164	10,0	548	4,7	423	3,6
		LW91L	16 560	11 081	70,8	10 756	4 104	38,2	5 247	48,8	636	5,9	556	5,2	213	2,0
		BW94Z	16 820	12 015	80,1	11 804	3 753	31,8	6 385	54,1	813	6,9	599	5,1	254	2,2

noch : 13. Ergebnisse der kreisangehörigen Gemeinden

noch: 232 Landkreis Bitburg-Prüm

233 Landkreis Daun

Schl. Nr.	Gemeinde	Wahl	Wahlberechtigte	Wähler	Wahlbeteiligung	Gültige Stimmen	Von den gültigen Stimmen entfielen auf										
							SPD		CDU		F.D.P.		GRÜNE		Sonstige		
							Anzahl	%	Anzahl	%	Anz.	%	Anz.	%	Anz.	%	
07	VG SPEICHER																
006	AUW AN DER KYLL	LW96W	141	123	87,2	119	45	37,8	59	49,6	8	6,7	4	3,4	3	2,5	
		LW96L	141	123	87,2	120	46	38,3	53	44,2	10	8,3	6	5,0	5	4,2	
		LW91L	143	109	80,1	108	49	45,4	48	44,4	5	4,6	3	2,8	3	2,8	
		BW94Z	144	117	88,6	116	40	34,5	63	54,3	6	5,2	3	2,6	4	3,4	
010	BEILINGEN	LW96W	288	215	74,7	208	56	26,9	127	61,1	16	7,7	2	1,0	7	3,4	
		LW96L	288	215	74,7	207	58	28,0	116	56,0	23	11,1	4	1,9	6	2,9	
		LW91L	285	225	82,4	217	69	31,8	134	61,8	10	4,6	2	0,9	2	0,9	
		BW94Z	289	232	84,7	229	62	27,1	148	64,6	12	5,2	5	2,2	2	0,9	
050	HERFORST	LW96W	700	507	72,4	493	186	37,7	251	50,9	28	5,7	13	2,6	15	3,0	
		LW96L	700	507	72,4	492	183	37,2	226	45,9	42	8,5	16	3,3	25	5,1	
		LW91L	677	496	76,2	477	228	47,8	209	43,8	15	3,1	11	2,3	14	2,9	
		BW94Z	669	488	80,4	478	194	40,6	243	50,8	17	3,6	12	2,5	12	2,5	
055	HOSTEN	LW96W	149	110	73,8	107	41	38,3	54	50,5	6	5,6	3	2,8	3	2,8	
		LW96L	149	110	73,8	107	39	36,4	54	50,5	9	8,4	3	2,8	2	1,9	
		LW91L	144	108	78,8	105	53	50,5	39	37,1	4	3,8	5	4,8	4	3,8	
		BW94Z	149	102	72,9	101	33	32,7	56	55,4	3	3,0	5	5,0	4	4,0	
289	ORENHOFEN	LW96W	1 094	781	71,4	748	330	44,1	327	43,7	31	4,1	48	6,4	12	1,6	
		LW96L	1 094	781	71,4	753	329	43,7	302	40,1	58	7,7	47	6,2	17	2,3	
		LW91L	1 048	713	75,9	702	348	49,6	301	42,9	21	3,0	20	2,8	12	1,7	
		BW94Z	1 038	708	81,3	704	314	44,6	316	44,9	26	3,7	32	4,5	16	2,3	
104	PHILIPPSHEIM	LW96W	83	65	78,3	62	37	59,7	15	24,2	5	8,1	2	3,2	3	4,8	
		LW96L	83	65	78,3	61	37	60,7	11	18,0	7	11,5	3	4,9	3	4,9	
		LW91L	86	69	83,1	69	47	68,1	17	24,6	1	1,4	3	4,3	1	1,4	
		BW94Z	87	65	77,4	64	34	53,1	17	26,6	2	3,1	9	14,1	2	3,1	
107	PREIST	LW96W	566	474	83,7	456	209	45,8	195	42,8	30	6,6	14	3,1	8	1,8	
		LW96L	566	474	83,7	460	205	44,6	193	42,0	41	8,9	11	2,4	10	2,2	
		LW91L	579	443	81,0	424	212	50,0	180	42,5	19	4,5	9	2,1	4	0,9	
		BW94Z	570	466	90,0	459	207	45,1	223	48,6	18	3,9	4	0,9	7	1,5	
311	SPANGDAHLEM	LW96W	657	432	65,8	417	136	32,6	217	52,0	28	6,7	27	6,5	9	2,2	
		LW96L	657	432	65,8	420	135	32,1	202	48,1	38	9,0	17	4,0	28	6,7	
		LW91L	678	425	64,3	416	154	37,0	207	49,8	22	5,3	24	5,8	9	2,2	
		BW94Z	658	484	78,2	478	151	31,6	269	56,3	31	6,5	21	4,4	6	1,3	
123	SPEICHER	LW96W	2 180	1 577	72,3	1 535	643	41,9	645	42,0	129	8,4	70	4,6	48	3,1	
		LW96L	2 180	1 577	72,3	1 539	633	41,1	569	37,0	198	12,9	70	4,5	69	4,5	
		LW91L	2 202	1 429	71,8	1 398	642	45,9	466	33,3	153	10,9	86	6,2	51	3,6	
		BW94Z	2 204	1 425	79,2	1 406	635	45,2	545	38,8	134	9,5	61	4,3	31	2,2	
	ZUSAMMEN	LW96W	5 858	4 284	73,1	4 145	1 683	40,6	1 890	45,6	281	6,8	183	4,4	108	2,6	
		LW96L	5 858	4 284	73,1	4 159	1 665	40,0	1 726	41,5	426	10,2	177	4,3	165	4,0	
		LW91L	5 842	4 017	74,1	3 916	1 802	46,0	1 601	40,9	250	6,4	163	4,2	100	2,6	
		BW94Z	5 808	4 087	81,0	4 035	1 670	41,4	1 880	46,6	249	6,2	152	3,8	84	2,1	
233	LK DAUN																
01	VG DAUN																
006	BETTELDOF	LW96W	219	164	74,9	159	48	30,2	93	58,5	13	8,2	5	3,1			
		LW96L	219	164	74,9	163	51	31,3	85	52,1	15	9,2	7	4,3	5	3,1	
		LW91L	220	163	78,0	160	52	32,5	92	57,5	7	4,4	8	5,0	1	0,6	
		BW94Z	220	159	83,7	155	38	24,5	99	63,9	4	2,6	10	6,5	4	2,6	
008	BLECKHAUSEN	LW96W	292	215	73,6	203	66	32,5	109	53,7	16	7,9	12	5,9			
		LW96L	292	215	73,6	206	64	31,1	103	50,0	16	7,8	11	5,3	12	5,8	
		LW91L	316	234	77,7	229	73	31,9	112	48,9	14	6,1	16	7,0	14	6,1	
		BW94Z	301	223	85,4	218	61	28,0	121	55,5	14	6,4	14	6,4	8	3,7	

noch : 13. Ergebnisse der kreisangehörigen Gemeinden

noch: 233 Landkreis Daun

Schl. Nr.	Gemeinde	Wahl	Wahlberechtigte	Wähler	Wahlbeteiligung	Gültige Stimmen	Von den gültigen Stimmen entfielen auf									
							SPD		CDU		F.D.P.		GRÜNE		Sonstige	
							Anzahl	%	Anzahl	%	Anz.	%	Anz.	%	Anz.	%
011	BROCKSCHEID	LW96W	173	145	83,8	138	41	29,7	91	65,9	3	2,2	3	2,2		
		LW96L	173	145	83,8	139	41	29,5	86	61,9	3	2,2	6	4,3	3	2,2
		LW91L	177	133	78,7	122	36	29,5	64	52,5	8	6,6	10	8,2	4	3,3
		BW94Z	179	135	80,8	132	32	24,2	85	64,4	6	4,5	5	3,8	4	3,0
014	DARSCHIED	LW96W	552	378	68,5	370	127	34,3	193	52,2	29	7,8	21	5,7		
		LW96L	552	378	68,5	372	122	32,8	181	48,7	33	8,9	26	7,0	10	2,7
		LW91L	544	376	73,9	366	153	41,8	174	47,5	16	4,4	21	5,7	2	0,5
		BW94Z	571	417	82,7	408	133	32,6	202	49,5	31	7,6	35	8,6	7	1,7
501	DAUN,ST	LW96W	6 274	4 553	72,6	4 429	1 370	30,9	2 466	55,7	391	8,8	202	4,6		
		LW96L	6 274	4 553	72,6	4 451	1 313	29,5	2 297	51,6	484	10,9	247	5,5	110	2,5
		LW91L	6 033	3 839	71,5	3 760	1 360	36,2	1 762	46,9	338	9,0	222	5,9	78	2,1
		BW94Z	6 142	3 890	79,0	3 837	1 117	29,1	2 127	55,4	271	7,1	250	6,5	72	1,9
016	DEMERATH	LW96W	253	163	64,4	159	53	33,3	94	59,1	9	5,7	3	1,9		
		LW96L	253	163	64,4	159	51	32,1	90	56,6	10	6,3	5	3,1	3	1,9
		LW91L	239	152	64,7	151	50	33,1	80	53,0	15	9,9	3	2,0	3	2,0
		BW94Z	255	183	76,3	181	48	26,5	106	58,6	10	5,5	10	5,5	7	3,9
017	DEUDESFELD	LW96W	352	291	82,7	275	64	23,3	158	57,5	30	10,9	23	8,4		
		LW96L	352	291	82,7	281	66	23,5	172	61,2	24	8,5	19	6,8		
		LW91L	350	281	83,4	272	79	29,0	153	56,3	19	7,0	17	6,3	4	1,5
		BW94Z	360	274	88,7	269	69	25,7	163	60,6	16	5,9	16	5,9	5	1,9
018	DOCKWEILER	LW96W	470	317	67,4	307	97	31,6	173	56,4	24	7,8	13	4,2		
		LW96L	470	317	67,4	309	95	30,7	161	52,1	35	11,3	11	3,6	7	2,3
		LW91L	470	301	70,2	295	97	32,9	165	55,9	20	6,8	8	2,7	5	1,7
		BW94Z	474	317	79,6	314	72	22,9	184	58,6	27	8,6	19	6,1	12	3,8
020	DREIS-BRUECK	LW96W	713	560	78,5	532	144	27,1	327	61,5	40	7,5	21	3,9		
		LW96L	713	560	78,5	538	133	24,7	320	59,5	46	8,6	28	5,2	11	2,0
		LW91L	700	499	75,7	488	151	30,9	278	57,0	30	6,1	18	3,7	11	2,3
		BW94Z	706	566	87,5	555	136	24,5	355	64,0	28	5,0	25	4,5	11	2,0
021	ELLSCHIED	LW96W	220	167	75,9	157	40	25,5	105	66,9	7	4,5	5	3,2		
		LW96L	220	167	75,9	160	35	21,9	100	62,5	12	7,5	5	3,1	8	5,0
		LW91L	210	160	80,0	155	43	27,7	93	60,0	9	5,8	6	3,9	4	2,6
		BW94Z	219	172	81,5	171	35	20,5	115	67,3	9	5,3	6	3,5	6	3,5
025	GEFELL	LW96W	68	51	75,0	47	17	36,2	26	55,3	2	4,3	2	4,3		
		LW96L	68	51	75,0	49	16	32,7	23	46,9	5	10,2	2	4,1	3	6,1
		LW91L	78	59	77,6	54	21	38,9	24	44,4	6	11,1	2	3,7	1	1,9
		BW94Z	71	63	91,3	60	23	38,3	31	51,7	2	3,3	2	3,3	2	3,3
027	GILLENFELD	LW96W	1 058	783	74,0	763	224	29,4	455	59,6	58	7,6	26	3,4		
		LW96L	1 058	783	74,0	769	221	28,7	415	54,0	77	10,0	27	3,5	29	3,8
		LW91L	1 038	715	73,9	701	237	33,8	361	51,5	52	7,4	30	4,3	21	3,0
		BW94Z	1 051	736	80,3	727	193	26,5	439	60,4	42	5,8	37	5,1	16	2,2
030	HINTERWEILER	LW96W	199	148	74,4	143	58	40,6	73	51,0	9	6,3	3	2,1		
		LW96L	199	148	74,4	146	48	32,9	74	50,7	16	11,0	8	5,5		
		LW91L	212	165	79,3	165	59	35,8	85	51,5	9	5,5	12	7,3		
		BW94Z	196	162	85,7	160	45	28,1	98	61,3	8	5,0	7	4,4	2	1,3
031	HOERSCHIED	LW96W	104	73	70,2	71	23	32,4	40	56,3	6	8,5	2	2,8		
		LW96L	104	73	70,2	72	20	27,8	41	56,9	6	8,3	4	5,6	1	1,4
		LW91L	93	73	82,0	71	21	29,6	36	50,7	12	16,9	2	2,8		
		BW94Z	102	80	83,3	80	25	31,3	49	61,3	3	3,8	2	2,5	1	1,3
034	IMMERATH	LW96W	189	136	72,0	132	65	49,2	49	37,1	13	9,8	5	3,8		
		LW96L	189	136	72,0	131	61	46,6	39	29,8	25	19,1	6	4,6		
		LW91L	195	147	76,2	140	70	50,0	52	37,1	8	5,7	7	5,0	3	2,1
		BW94Z	205	150	77,7	145	62	42,8	68	46,9	8	5,5	5	3,4	2	1,4

noch : 13. Ergebnisse der kreisangehörigen Gemeinden

noch: 233 Landkreis Daun

Schl. Nr.	Gemeinde	Wahl	Wahlberechtigte	Wähler	Wahlbeteiligung	Gültige Stimmen	Von den gültigen Stimmen entfielen auf									
							SPD		CDU		F.D.P.		GRÜNE		Sonstige	
							Anzahl	%	Anzahl	%	Anz.	%	Anz.	%	Anz.	%
039	KIRCHWEILER	LW96W	335	269	80,3	259	161	62,2	88	34,0	9	3,5	1	0,4		
		LW96L	335	269	80,3	257	129	50,2	101	39,3	12	4,7	7	2,7	8	3,1
		LW91L	351	261	77,9	251	119	47,4	98	39,0	11	4,4	17	6,8	6	2,4
		BW94Z	337	269	85,4	265	110	41,5	117	44,2	12	4,5	16	6,0	10	3,8
040	KRADENBACH	LW96W	121	85	70,2	84	13	15,5	61	72,6	7	8,3	3	3,6		
		LW96L	121	85	70,2	84	15	17,9	63	75,0	3	3,6	3	3,6		
		LW91L	109	85	80,2	81	14	17,3	57	70,4	3	3,7	4	4,9	3	3,7
		BW94Z	119	92	84,4	91	12	13,2	70	76,9	3	3,3	2	2,2	4	4,4
042	MEHREN	LW96W	991	680	68,6	666	244	36,6	360	54,1	45	6,8	17	2,6		
		LW96L	991	680	68,6	667	223	33,4	338	50,7	65	9,7	25	3,7	16	2,4
		LW91L	886	646	77,9	637	207	32,5	341	53,5	52	8,2	26	4,1	11	1,7
		BW94Z	930	654	78,6	645	202	31,3	352	54,6	41	6,4	35	5,4	15	2,3
043	MEISBURG	LW96W	208	164	78,8	157	54	34,4	89	56,7	13	8,3	1	0,6		
		LW96L	208	164	78,8	159	56	35,2	88	55,3	9	5,7	1	0,6	5	3,1
		LW91L	214	164	78,1	156	59	37,8	79	50,6	8	5,1	8	5,1	2	1,3
		BW94Z	215	162	82,7	159	47	29,6	95	59,7	7	4,4	9	5,7	1	0,6
046	MUECKELN	LW96W	178	130	73,0	124	27	21,8	76	61,3	6	4,8	15	12,1		
		LW96L	178	130	73,0	125	22	17,6	70	56,0	13	10,4	12	9,6	8	6,4
		LW91L	174	136	78,6	134	36	26,9	79	59,0	6	4,5	13	9,7		
		BW94Z	183	136	80,0	131	25	19,1	80	61,1	12	9,2	13	9,9	1	0,8
049	NERDLEN	LW96W	136	102	75,0	92	29	31,5	51	55,4	7	7,6	5	5,4		
		LW96L	136	102	75,0	96	26	27,1	51	53,1	6	6,3	4	4,2	9	9,4
		LW91L	140	108	83,1	100	30	30,0	50	50,0	4	4,0	3	3,0	13	13,0
		BW94Z	133	103	81,7	100	21	21,0	65	65,0	2	2,0	6	6,0	6	6,0
052	NIEDERSTADTFELD	LW96W	413	339	82,1	328	91	27,7	188	57,3	27	8,2	22	6,7		
		LW96L	413	339	82,1	330	96	29,1	165	50,0	45	13,6	20	6,1	4	1,2
		LW91L	401	332	85,6	320	111	34,7	178	55,6	16	5,0	14	4,4	1	0,3
		BW94Z	410	331	86,6	324	93	28,7	190	58,6	18	5,6	19	5,9	4	1,2
055	OBERSTADTFELD	LW96W	452	281	62,2	264	82	31,1	143	54,2	29	11,0	10	3,8		
		LW96L	452	281	62,2	269	83	30,9	138	51,3	22	8,2	9	3,3	17	6,3
		LW91L	458	316	70,4	302	128	42,4	140	46,4	12	4,0	6	2,0	16	5,3
		BW94Z	463	366	82,6	355	109	30,7	202	56,9	27	7,6	10	2,8	7	2,0
061	SARMERSBACH	LW96W	141	107	75,9	103	22	21,4	69	67,0	9	8,7	3	2,9		
		LW96L	141	107	75,9	102	21	20,6	65	63,7	7	6,9	4	3,9	5	4,9
		LW91L	141	119	85,6	104	21	20,2	68	65,4	5	4,8	4	3,8	6	5,8
		BW94Z	137	109	84,5	107	15	14,0	81	75,7	6	5,6	4	3,7	1	0,9
062	SAXLER	LW96W	69	62	89,9	61	14	23,0	35	57,4	6	9,8	6	9,8		
		LW96L	69	62	89,9	61	12	19,7	34	55,7	5	8,2	6	9,8	4	6,6
		LW91L	74	66	91,7	65	15	23,1	43	66,2	1	1,5	5	7,7	1	1,5
		BW94Z	68	55	94,8	51	13	25,5	30	58,8	3	5,9	3	5,9	2	3,9
063	SCHALKENMEHREN	LW96W	449	343	76,4	329	91	27,7	192	58,4	24	7,3	22	6,7		
		LW96L	449	343	76,4	327	91	27,8	184	56,3	27	8,3	14	4,3	11	3,4
		LW91L	416	299	77,1	296	90	30,4	156	52,7	22	7,4	19	6,4	9	3,0
		BW94Z	451	310	79,7	304	92	30,3	165	54,3	25	8,2	17	5,6	5	1,6
064	SCHOENBACH	LW96W	222	150	67,6	148	61	41,2	77	52,0	7	4,7	3	2,0		
		LW96L	222	150	67,6	146	57	39,0	74	50,7	6	4,1	6	4,1	3	2,1
		LW91L	208	125	62,5	122	47	38,5	64	52,5	5	4,1	5	4,1	1	0,8
		BW94Z	227	152	74,9	146	46	31,5	81	55,5	7	4,8	8	5,5	4	2,7
065	SCHUTZ	LW96W	122	87	71,3	86	20	23,3	49	57,0	10	11,6	7	8,1		
		LW96L	122	87	71,3	84	21	25,0	43	51,2	10	11,9	7	8,3	3	3,6
		LW91L	135	99	78,6	97	43	44,3	43	44,3	6	6,2	4	4,1	1	1,0
		BW94Z	130	89	78,8	86	30	34,9	43	50,0	6	7,0	5	5,8	2	2,3

noch : 13. Ergebnisse der kreisangehörigen Gemeinden

noch: 233 Landkreis Daun

Schl. Nr.	Gemeinde	Wahl	Wahlberechtigte	Wähler	Wahlbeteiligung	Gültige Stimmen	Von den gültigen Stimmen entfielen auf									
							SPD		CDU		F.D.P.		GRÜNE		Sonstige	
							Anzahl	%	Anzahl	%	Anz.	%	Anz.	%	Anz.	%
067	STEINEBERG	LW96W	185	144	77,8	139	45	32,4	86	61,9	4	2,9	4	2,9		
		LW96L	185	144	77,8	141	40	28,4	79	56,0	10	7,1	5	3,5	7	5,0
		LW91L	171	129	77,7	125	35	28,0	64	51,2	14	11,2	6	4,8	6	4,8
		BW94Z	187	148	81,8	144	39	27,1	91	63,2	10	6,9	3	2,1	1	0,7
068	STEININGEN	LW96W	149	127	85,2	123	31	25,2	82	66,7	7	5,7	3	2,4		
		LW96L	149	127	85,2	123	35	28,5	78	63,4	6	4,9	3	2,4	1	0,8
		LW91L	153	134	89,3	133	40	30,1	70	52,6	14	10,5	7	5,3	2	1,5
		BW94Z	154	127	87,0	124	28	22,6	88	71,0	5	4,0	3	2,4		
070	STROHN	LW96W	399	277	69,4	270	64	23,7	187	69,3	8	3,0	11	4,1		
		LW96L	399	277	69,4	270	63	23,3	176	65,2	19	7,0	8	3,0	4	1,5
		LW91L	376	261	70,7	254	55	21,7	161	63,4	21	8,3	7	2,8	10	3,9
		BW94Z	400	305	81,8	301	59	19,6	212	70,4	17	5,6	10	3,3	3	1,0
071	STROTZBUESCH	LW96W	339	189	55,8	179	58	32,4	106	59,2	10	5,6	5	2,8		
		LW96L	339	189	55,8	185	56	30,3	104	56,2	10	5,4	1	0,5	14	7,6
		LW91L	298	195	68,2	187	62	33,2	98	52,4	13	7,0	9	4,8	5	2,7
		BW94Z	330	222	70,0	213	63	29,6	136	63,8	7	3,3	2	0,9	5	2,3
074	UDLER	LW96W	222	187	84,2	178	42	23,6	120	67,4	13	7,3	3	1,7		
		LW96L	222	187	84,2	176	37	21,0	116	65,9	10	5,7	7	4,0	6	3,4
		LW91L	219	182	86,7	177	39	22,0	119	67,2	14	7,9	3	1,7	2	1,1
		BW94Z	217	185	88,9	181	28	15,5	140	77,3	8	4,4	2	1,1	3	1,7
075	UEDERSDORF	LW96W	796	608	76,4	573	183	31,9	319	55,7	46	8,0	25	4,4		
		LW96L	796	608	76,4	582	178	30,6	298	51,2	51	8,8	24	4,1	31	5,3
		LW91L	792	584	77,4	556	173	31,1	298	53,6	39	7,0	22	4,0	24	4,3
		BW94Z	797	625	84,8	610	164	26,9	369	60,5	37	6,1	23	3,8	17	2,8
077	UTZERATH	LW96W	165	131	79,4	127	36	28,3	83	65,4	4	3,1	4	3,1		
		LW96L	165	131	79,4	126	31	24,6	80	63,5	9	7,1	5	4,0	1	0,8
		LW91L	158	127	81,4	123	49	39,8	64	52,0	6	4,9	4	3,3		
		BW94Z	161	132	86,8	130	31	23,8	84	64,6	7	5,4	7	5,4	1	0,8
079	WALLENBORN	LW96W	414	286	69,1	276	70	25,4	183	66,3	16	5,8	7	2,5		
		LW96L	414	286	69,1	278	69	24,8	178	64,0	21	7,6	5	1,8	5	1,8
		LW91L	404	285	72,7	284	78	27,5	174	61,3	13	4,6	9	3,2	10	3,5
		BW94Z	417	317	80,5	316	68	21,5	212	67,1	18	5,7	14	4,4	4	1,3
081	WEIDENBACH	LW96W	276	217	78,6	204	92	45,1	84	41,2	18	8,8	10	4,9		
		LW96L	276	217	78,6	207	87	42,0	82	39,6	20	9,7	10	4,8	8	3,9
		LW91L	294	205	73,5	197	88	44,7	81	41,1	19	9,6	4	2,0	5	2,5
		BW94Z	283	220	82,7	217	79	36,4	112	51,6	17	7,8	5	2,3	4	1,8
084	WINKEL (EIFEL)	LW96W	127	90	70,9	88	23	26,1	55	62,5	7	8,0	3	3,4		
		LW96L	127	90	70,9	87	19	21,8	57	65,5	7	8,0	4	4,6		
		LW91L	129	97	80,2	93	25	26,9	61	65,6	5	5,4	1	1,1	1	1,1
		BW94Z	129	104	84,6	101	20	19,8	72	71,3	5	5,0	4	4,0		
	ZUSAMMEN	LW96W	18 045	13 199	73,1	12 743	3 990	31,3	7 235	56,8	982	7,7	536	4,2		
		LW96L	18 045	13 199	73,1	12 827	3 804	29,7	6 849	53,4	1 200	9,4	602	4,7	372	2,9
		LW91L	17 576	12 252	74,8	11 923	4 066	34,1	6 117	51,3	872	7,3	582	4,9	286	2,4
		BW94Z	17 930	12 740	81,3	12 513	3 483	27,8	7 329	58,6	779	6,2	663	5,3	259	2,1
02	VG GEROLSTEIN															
004	BERLINGEN	LW96W	178	131	73,6	123	28	22,8	80	65,0	6	4,9	9	7,3		
		LW96L	178	131	73,6	127	30	23,6	79	62,2	7	5,5	8	6,3	3	2,4
		LW91L	169	138	83,6	135	44	32,6	67	49,6	9	6,7	13	9,6	2	1,5
		BW94Z	180	144	86,7	143	36	25,2	90	62,9	11	7,7	4	2,8	2	1,4

noch : 13. Ergebnisse der kreisangehörigen Gemeinden

noch: 233 Landkreis Daun

Schl. Nr.	Gemeinde	Wahl	Wahlberechtigte	Wähler	Wahlbeteiligung	Gültige Stimmen	Von den gültigen Stimmen entfielen auf									
							SPD		CDU		F.D.P.		GRÜNE		Sonstige	
							Anzahl	%	Anzahl	%	Anz.	%	Anz.	%	Anz.	%
204	BIRRESBORN	LW96W	1 047	635	60,6	623	248	39,8	319	51,2	35	5,6	21	3,4		
		LW96L	1 047	635	60,6	631	246	39,0	299	47,4	45	7,1	23	3,6	18	2,9
		LW91L	1 077	664	65,0	653	287	44,0	294	45,0	37	5,7	22	3,4	13	2,0
		BW94Z	1 051	694	73,1	689	246	35,7	372	54,0	34	4,9	19	2,8	18	2,6
209	DENSBORN	LW96W	465	279	60,0	270	123	45,6	111	41,1	26	9,6	10	3,7		
		LW96L	465	279	60,0	273	112	41,0	117	42,9	22	8,1	12	4,4	10	3,7
		LW91L	476	315	68,3	312	146	46,8	123	39,4	10	3,2	22	7,1	11	3,5
		BW94Z	458	321	77,7	313	126	40,3	149	47,6	12	3,8	15	4,8	11	3,5
211	DUPPACH	LW96W	257	184	71,6	172	41	23,8	100	58,1	20	11,6	11	6,4		
		LW96L	257	184	71,6	180	47	26,1	95	52,8	17	9,4	12	6,7	9	5,0
		LW91L	249	200	81,3	189	63	33,3	94	49,7	7	3,7	9	4,8	16	8,5
		BW94Z	253	199	83,3	196	43	21,9	124	63,3	4	2,0	21	10,7	4	2,0
026	GEROLSTEIN,ST	LW96W	5 679	3 967	69,9	3 848	1 291	33,5	2 087	54,2	262	6,8	208	5,4		
		LW96L	5 679	3 967	69,9	3 905	1 298	33,2	1 950	49,9	331	8,5	202	5,2	124	3,2
		LW91L	5 409	3 335	68,2	3 275	1 319	40,3	1 480	45,2	207	6,3	176	5,4	93	2,8
		BW94Z	5 557	3 539	76,8	3 489	1 240	35,5	1 777	50,9	244	7,0	146	4,2	82	2,4
033	HOHENFELS-ESSINGEN	LW96W	272	203	74,6	191	70	36,6	100	52,4	9	4,7	12	6,3		
		LW96L	272	203	74,6	191	62	32,5	95	49,7	14	7,3	11	5,8	9	4,7
		LW91L	263	186	72,7	185	87	47,0	78	42,2	9	4,9	5	2,7	6	3,2
		BW94Z	267	206	82,4	204	82	40,2	101	49,5	9	4,4	6	2,9	6	2,9
036	KALENBORN-SCHUEERN	LW96W	366	211	57,7	204	61	29,9	118	57,8	14	6,9	11	5,4		
		LW96L	366	211	57,7	207	68	32,9	108	52,2	19	9,2	6	2,9	6	2,9
		LW91L	333	201	62,8	198	61	30,8	115	58,1	12	6,1	7	3,5	3	1,5
		BW94Z	370	253	73,5	251	77	30,7	143	57,0	12	4,8	13	5,2	6	2,4
223	KOPP	LW96W	180	134	74,4	131	46	35,1	62	47,3	13	9,9	10	7,6		
		LW96L	180	134	74,4	131	50	38,2	53	40,5	10	7,6	5	3,8	13	9,9
		LW91L	159	108	76,6	102	39	38,2	50	49,0	4	3,9	1	1,0	8	7,8
		BW94Z	178	121	80,7	118	49	41,5	50	42,4	8	6,8	4	3,4	7	5,9
227	MUERLENBACH	LW96W	573	344	60,0	330	97	29,4	194	58,8	19	5,8	20	6,1		
		LW96L	573	344	60,0	335	93	27,8	181	54,0	20	6,0	25	7,5	16	4,8
		LW91L	598	337	59,5	334	117	35,0	154	46,1	30	9,0	16	4,8	17	5,1
		BW94Z	619	386	70,1	382	106	27,7	219	57,3	22	5,8	24	6,3	11	2,9
050	NEROTH	LW96W	739	469	63,5	454	215	47,4	196	43,2	22	4,8	21	4,6		
		LW96L	739	469	63,5	457	205	44,9	187	40,9	31	6,8	20	4,4	14	3,1
		LW91L	755	453	62,6	442	196	44,3	191	43,2	27	6,1	17	3,8	11	2,5
		BW94Z	757	512	75,1	509	220	43,2	234	46,0	24	4,7	16	3,1	15	2,9
056	PELM	LW96W	829	543	65,5	526	198	37,6	271	51,5	36	6,8	21	4,0		
		LW96L	829	543	65,5	526	194	36,9	253	48,1	32	6,1	25	4,8	22	4,2
		LW91L	735	504	73,4	490	225	45,9	198	40,4	27	5,5	27	5,5	13	2,7
		BW94Z	801	521	73,6	513	206	40,2	250	48,7	24	4,7	22	4,3	11	2,1
058	ROCKESKYL	LW96W	231	158	68,4	153	57	37,3	79	51,6	12	7,8	5	3,3		
		LW96L	231	158	68,4	155	52	33,5	72	46,5	20	12,9	10	6,5	1	0,6
		LW91L	231	171	75,3	167	56	33,5	88	52,7	12	7,2	8	4,8	3	1,8
		BW94Z	228	181	84,2	179	68	38,0	96	53,6	6	3,4	6	3,4	3	1,7
060	SALM	LW96W	308	227	73,7	225	65	28,9	136	60,4	16	7,1	8	3,6		
		LW96L	308	227	73,7	222	60	27,0	126	56,8	20	9,0	12	5,4	4	1,8
		LW91L	332	246	76,9	236	76	32,2	133	56,4	14	5,9	10	4,2	3	1,3
		BW94Z	320	268	86,5	261	65	24,9	178	68,2	8	3,1	7	2,7	3	1,1
	ZUSAMMEN	LW96W	11 124	7 485	67,3	7 250	2 540	35,0	3 853	53,1	490	6,8	367	5,1		
		LW96L	11 124	7 485	67,3	7 340	2 517	34,3	3 615	49,3	588	8,0	371	5,1	249	3,4
		LW91L	10 786	6 858	68,4	6 718	2 716	40,4	3 065	45,6	405	6,0	333	5,0	199	3,0
		BW94Z	11 039	7 345	76,6	7 247	2 564	35,4	3 783	52,2	418	5,8	303	4,2	179	2,5

noch: 13. Ergebnisse der kreisangehörigen Gemeinden

noch: 233 Landkreis Daun

Schl. Nr.	Gemeinde	Wahl	Wahlberechtigte	Wähler	Wahlbeteiligung	Gültige Stimmen	Von den gültigen Stimmen entfielen auf										
							SPD		CDU		F.D.P.		GRÜNE		Sonstige		
							Anzahl	%	Anzahl	%	Anz.	%	Anz.	%	Anz.	%	
03	VG HILLESHEIM																
002	BASBERG	LW96W	61	54	88,5	54	18	33,3	22	40,7	3	5,6	11	20,4			
		LW96L	61	54	88,5	54	17	31,5	22	40,7	7	13,0	5	9,3	3	5,6	
		LW91L	69	47	83,9	45	17	37,8	22	48,9	3	6,7	3	6,7			
		BW94Z	65	56	91,8	56	17	30,4	30	53,6	2	3,6	7	12,5			
005	BERNDORF	LW96W	401	269	67,1	263	92	35,0	149	56,7	13	4,9	9	3,4			
		LW96L	401	269	67,1	262	85	32,4	144	55,0	19	7,3	11	4,2	3	1,1	
		LW91L	395	261	72,9	252	99	39,3	129	51,2	14	5,6	8	3,2	2	0,8	
		BW94Z	404	303	82,1	301	91	30,2	175	58,1	18	6,0	14	4,7	3	1,0	
019	DOHM-LAMMERSDORF	LW96W	143	110	76,9	104	33	31,7	55	52,9	8	7,7	8	7,7			
		LW96L	143	110	76,9	107	27	25,2	51	47,7	8	7,5	7	6,5	14	13,1	
		LW91L	128	99	77,3	97	32	33,0	44	45,4	10	10,3	9	9,3	2	2,1	
		BW94Z	139	117	88,6	116	42	36,2	55	47,4	9	7,8	6	5,2	4	3,4	
029	HILLESHEIM,ST	LW96W	2 288	1 510	66,0	1 461	466	31,9	834	57,1	96	6,6	65	4,4			
		LW96L	2 288	1 510	66,0	1 464	462	31,6	769	52,5	138	9,4	62	4,2	33	2,3	
		LW91L	2 033	1 338	72,6	1 320	523	39,6	627	47,5	91	6,9	53	4,0	26	2,0	
		BW94Z	2 216	1 412	75,9	1 389	467	33,6	752	54,1	84	6,0	60	4,3	26	1,9	
038	KERPEN (EIFEL)	LW96W	394	296	75,1	282	79	28,0	165	58,5	26	9,2	12	4,3			
		LW96L	394	296	75,1	291	83	28,5	156	53,6	25	8,6	14	4,8	13	4,5	
		LW91L	395	290	78,6	284	110	38,7	128	45,1	24	8,5	14	4,9	8	2,8	
		BW94Z	401	309	85,6	303	104	34,3	163	53,8	14	4,6	13	4,3	9	3,0	
229	NOHN	LW96W	352	278	79,0	271	59	21,8	183	67,5	17	6,3	12	4,4			
		LW96L	352	278	79,0	274	58	21,2	178	65,0	21	7,7	13	4,7	4	1,5	
		LW91L	340	250	78,4	247	57	23,1	154	62,3	24	9,7	7	2,8	5	2,0	
		BW94Z	357	282	88,1	277	60	21,7	186	67,1	14	5,1	10	3,6	7	2,5	
053	OBEBETTINGEN	LW96W	525	381	72,6	369	165	44,7	183	49,6	14	3,8	7	1,9			
		LW96L	525	381	72,6	374	160	42,8	172	46,0	18	4,8	17	4,5	7	1,9	
		LW91L	489	362	78,0	358	172	48,0	163	45,5	7	2,0	11	3,1	5	1,4	
		BW94Z	511	389	84,2	383	163	42,6	195	50,9	8	2,1	12	3,1	5	1,3	
054	OBEREHE-STROHEICH	LW96W	285	184	64,6	178	49	27,5	109	61,2	14	7,9	6	3,4			
		LW96L	285	184	64,6	178	48	27,0	95	53,4	21	11,8	5	2,8	9	5,1	
		LW91L	283	217	79,5	211	83	39,3	107	50,7	11	5,2	7	3,3	3	1,4	
		BW94Z	295	206	76,6	198	59	29,8	118	59,6	10	5,1	10	5,1	1	0,5	
076	UEXHEIM	LW96W	1 118	809	72,4	790	179	22,7	533	67,5	48	6,1	30	3,8			
		LW96L	1 118	809	72,4	792	175	22,1	487	61,5	78	9,8	32	4,0	20	2,5	
		LW91L	1 149	807	74,4	786	228	29,0	445	56,6	66	8,4	32	4,1	15	1,9	
		BW94Z	1 148	866	84,1	857	175	20,4	537	62,7	76	8,9	56	6,5	13	1,5	
080	WALSDORF	LW96W	626	393	62,8	369	89	24,1	230	62,3	36	9,8	14	3,8			
		LW96L	626	393	62,8	380	91	23,9	221	58,2	37	9,7	12	3,2	19	5,0	
		LW91L	596	406	73,7	391	150	38,4	189	48,3	24	6,1	12	3,1	16	4,1	
		BW94Z	612	415	77,9	407	138	33,9	224	55,0	24	5,9	12	2,9	9	2,2	
083	WIESBAUM	LW96W	422	330	78,2	321	103	32,1	189	58,9	15	4,7	14	4,4			
		LW96L	422	330	78,2	323	96	29,7	178	55,1	25	7,7	16	5,0	8	2,5	
		LW91L	418	313	80,9	306	115	37,6	164	53,6	14	4,6	9	2,9	4	1,3	
		BW94Z	423	320	87,4	316	96	30,4	190	60,1	14	4,4	12	3,8	4	1,3	
	ZUSAMMEN	LW96W	6 615	4 614	69,8	4 462	1 332	29,9	2 652	59,4	290	6,5	188	4,2			
		LW96L	6 615	4 614	69,8	4 499	1 302	28,9	2 473	55,0	397	8,8	194	4,3	133	3,0	
		LW91L	6 295	4 390	75,3	4 297	1 586	36,9	2 172	50,5	288	6,7	165	3,8	86	2,0	
		BW94Z	6 571	4 675	81,1	4 603	1 412	30,7	2 625	57,0	273	5,9	212	4,6	81	1,8	

noch: 13. Ergebnisse der kreisangehörigen Gemeinden

noch: 233 Landkreis Daun

Schl. Nr.	Gemeinde	Wahl	Wahlberechtigte	Wähler	Wahlbeteiligung	Gültige Stimmen	Von den gültigen Stimmen entfielen auf										
							SPD		CDU		F.D.P.		GRÜNE		Sonstige		
							Anzahl	%	Anzahl	%	Anz.	%	Anz.	%	Anz.	%	
04	VG KELBERG																
201	ARBACH	LW96W	133	107	80,5	98	19	19,4	64	65,3	13	13,3	2	2,0			
		LW96L	133	107	80,5	102	16	15,7	68	66,7	9	8,8	6	5,9	3	2,9	
		LW91L	135	111	84,1	109	23	21,1	74	67,9	5	4,6	3	2,8	4	3,7	
		BW94Z	137	122	92,4	120	18	15,0	90	75,0	1	0,8	8	6,7	3	2,5	
003	BEINHAUSEN	LW96W	62	43	69,4	41	11	26,8	29	70,7	1	2,4					
		LW96L	62	43	69,4	41	7	17,1	29	70,7	4	9,8			1	2,4	
		LW91L	71	48	68,6	46	11	23,9	31	67,4			4	8,7			
		BW94Z	70	56	80,0	56	12	21,4	41	73,2			1	1,8	2	3,6	
202	BEREBORN	LW96W	115	87	75,7	77	26	33,8	45	58,4	1	1,3	5	6,5			
		LW96L	115	87	75,7	81	24	29,6	47	58,0	3	3,7	2	2,5	5	6,2	
		LW91L	110	88	82,2	80	30	37,5	39	48,8	3	3,8	7	8,8	1	1,3	
		BW94Z	118	102	88,7	98	33	33,7	51	52,0	1	1,0	7	7,1	6	6,1	
203	BERENBACH	LW96W	136	106	77,9	105	30	28,6	60	57,1	8	7,6	7	6,7			
		LW96L	136	106	77,9	100	27	27,0	49	49,0	15	15,0	3	3,0	6	6,0	
		LW91L	133	106	82,8	105	31	29,5	65	61,9	3	2,9	2	1,9	4	3,8	
		BW94Z	133	117	88,6	116	26	22,4	78	67,2	6	5,2	2	1,7	4	3,4	
205	BODENBACH	LW96W	191	142	74,3	134	17	12,7	102	76,1	10	7,5	5	3,7			
		LW96L	191	142	74,3	136	19	14,0	100	73,5	10	7,4	4	2,9	3	2,2	
		LW91L	201	148	74,7	144	22	15,3	109	75,7	10	6,9	2	1,4	1	0,7	
		BW94Z	196	162	88,5	160	31	19,4	114	71,3	6	3,8	7	4,4	2	1,3	
206	BONGARD	LW96W	214	167	78,0	163	34	20,9	114	69,9	11	6,7	4	2,5			
		LW96L	214	167	78,0	162	25	15,4	112	69,1	16	9,9	6	3,7	3	1,9	
		LW91L	205	162	80,6	156	32	20,5	112	71,8	11	7,1	1	0,6			
		BW94Z	211	168	86,2	168	31	18,5	120	71,4	8	4,8	8	4,8	1	0,6	
207	BORLER	LW96W	77	65	84,4	63	20	31,7	34	54,0	9	14,3					
		LW96L	77	65	84,4	63	16	25,4	33	52,4	11	17,5			3	4,8	
		LW91L	88	76	87,4	74	18	24,3	41	55,4	9	12,2	3	4,1	3	4,1	
		BW94Z	74	65	97,0	64	10	15,6	42	65,6	8	12,5	1	1,6	3	4,7	
010	BOXBERG	LW96W	177	132	74,6	127	22	17,3	91	71,7	9	7,1	5	3,9			
		LW96L	177	132	74,6	129	23	17,8	89	69,0	11	8,5	6	4,7			
		LW91L	166	132	80,5	129	23	17,8	89	69,0	10	7,8	4	3,1	3	2,3	
		BW94Z	172	145	87,9	145	22	15,2	112	77,2	5	3,4	6	4,1			
208	BRUECKTAL	LW96W	56	50	89,3	48	5	10,4	39	81,3	2	4,2	2	4,2			
		LW96L	56	50	89,3	50	5	10,0	40	80,0	4	8,0	1	2,0			
		LW91L	58	54	93,1	53	9	17,0	40	75,5	1	1,9	3	5,7			
		BW94Z	56	52	100,0	52	7	13,5	43	82,7	2	3,8					
210	DREES	LW96W	132	111	84,1	104	18	17,3	77	74,0	7	6,7	2	1,9			
		LW96L	132	111	84,1	108	16	14,8	72	66,7	13	12,0	3	2,8	4	3,7	
		LW91L	128	109	85,2	107	17	15,9	79	73,8	3	2,8	3	2,8	5	4,7	
		BW94Z	134	120	93,0	120	15	12,5	92	76,7	8	6,7	2	1,7	3	2,5	
212	GELENBERG	LW96W	72	58	80,6	55	21	38,2	32	58,2	2	3,6					
		LW96L	72	58	80,6	56	22	39,3	30	53,6	3	5,4			1	1,8	
		LW91L	70	53	79,1	52	15	28,8	36	69,2	1	1,9					
		BW94Z	74	61	91,0	57	15	26,3	36	63,2	3	5,3			3	5,3	
213	GUNDERATH	LW96W	81	65	80,2	61	26	42,6	21	34,4	2	3,3	12	19,7			
		LW96L	81	65	80,2	62	25	40,3	22	35,5	3	4,8	11	17,7	1	1,6	
		LW91L	79	61	80,3	60	26	43,3	28	46,7	2	3,3	4	6,7			
		BW94Z	72	57	86,4	57	22	38,6	28	49,1	1	1,8	4	7,0	2	3,5	
215	HOECHSTBERG	LW96W	323	234	72,4	228	82	36,0	122	53,5	15	6,6	9	3,9			
		LW96L	323	234	72,4	229	80	34,9	107	46,7	30	13,1	8	3,5	4	1,7	
		LW91L	312	226	74,1	224	84	37,5	121	54,0	7	3,1	11	4,9	1	0,4	
		BW94Z	327	228	76,5	226	79	35,0	129	57,1	10	4,4	7	3,1	1	0,4	



noch: 13. Ergebnisse der kreisangehörigen Gemeinden

noch: 233 Landkreis Daun

Schl. Nr.	Gemeinde	Wahl	Wahlberechtigte	Wähler	Wahlbeteiligung	Gültige Stimmen	Von den gültigen Stimmen entfielen auf									
							SPD		CDU		F.D.P.		GRÜNE		Sonstige	
							Anzahl	%	Anzahl	%	Anz.	%	Anz.	%	Anz.	%
032	HOERSCHHAUSEN	LW96W	122	99	81,1	92	24	26,1	50	54,3	11	12,0	7	7,6		
		LW96L	122	99	81,1	93	26	28,0	46	49,5	12	12,9	6	6,5	3	3,2
		LW91L	133	103	83,1	99	32	32,3	51	51,5	9	9,1	6	6,1	1	1,0
		BW94Z	120	95	88,0	92	28	30,4	50	54,3	4	4,3	5	5,4	5	5,4
216	HORPERATH	LW96W	74	54	73,0	52	15	28,8	22	42,3	9	17,3	6	11,5		
		LW96L	74	54	73,0	54	14	25,9	23	42,6	9	16,7	2	3,7	6	11,1
		LW91L	89	64	74,4	64	21	32,8	30	46,9	7	10,9	6	9,4		
		BW94Z	81	61	85,9	61	22	36,1	32	52,5	2	3,3	2	3,3	3	4,9
217	KAPERICH	LW96W	152	112	73,7	110	31	28,2	62	56,4	12	10,9	5	4,5		
		LW96L	152	112	73,7	110	31	28,2	63	57,3	10	9,1	6	5,5		
		LW91L	151	106	71,1	101	38	37,6	58	57,4	4	4,0	1	1,0		
		BW94Z	148	124	89,2	117	23	19,7	72	61,5	13	11,1	8	6,8	1	0,9
037	KATZWINKEL	LW96W	122	92	75,4	89	19	21,3	62	69,7	6	6,7	2	2,2		
		LW96L	122	92	75,4	88	14	15,9	55	62,5	12	13,6	4	4,5	3	3,4
		LW91L	121	89	75,4	86	23	26,7	49	57,0	9	10,5	5	5,8		
		BW94Z	126	88	83,0	86	17	19,8	56	65,1	10	11,6			3	3,5
218	KELBERG	LW96W	1 363	1 098	80,6	1 064	301	28,3	595	55,9	106	10,0	62	5,8		
		LW96L	1 363	1 098	80,6	1 075	296	27,5	564	52,5	127	11,8	54	5,0	34	3,2
		LW91L	1 293	914	75,9	884	246	27,8	486	55,0	86	9,7	41	4,6	25	2,8
		BW94Z	1 344	1 017	87,2	1 000	235	23,5	604	60,4	95	9,5	43	4,3	23	2,3
220	KIRSBACH	LW96W	76	71	93,4	68	3	4,4	61	89,7	4	5,9				
		LW96L	76	71	93,4	69	4	5,8	59	85,5	6	8,7				
		LW91L	77	69	93,2	68	9	13,2	55	80,9	1	1,5	2	2,9	1	1,5
		BW94Z	76	73	96,1	71	4	5,6	65	91,5	1	1,4			1	1,4
221	KOETTERICHEN	LW96W	89	61	68,5	60	21	35,0	34	56,7	2	3,3	3	5,0		
		LW96L	89	61	68,5	60	20	33,3	32	53,3	1	1,7	5	8,3	2	3,3
		LW91L	72	57	80,3	55	26	47,3	26	47,3	1	1,8	2	3,6		
		BW94Z	89	77	91,7	77	24	31,2	46	59,7	2	2,6	2	2,6	3	3,9
222	KOLVERATH	LW96W	125	101	80,8	93	23	24,7	64	68,8	3	3,2	3	3,2		
		LW96L	125	101	80,8	93	23	24,7	58	62,4	6	6,5	3	3,2	3	3,2
		LW91L	124	88	72,7	85	24	28,2	46	54,1	6	7,1	6	7,1	3	3,5
		BW94Z	130	93	79,5	88	25	28,4	59	67,0	3	3,4	1	1,1		
224	LIRSTAL	LW96W	199	142	71,4	127	66	52,0	56	44,1	2	1,6	3	2,4		
		LW96L	199	142	71,4	129	64	49,6	54	41,9	2	1,6	2	1,6	7	5,4
		LW91L	206	151	76,3	145	71	49,0	64	44,1	5	3,4	3	2,1	2	1,4
		BW94Z	205	147	76,6	144	60	41,7	75	52,1			2	1,4	7	4,9
225	MANNEBACH	LW96W	231	182	78,8	170	48	28,2	92	54,1	21	12,4	9	5,3		
		LW96L	231	182	78,8	173	48	27,7	74	42,8	36	20,8	7	4,0	8	4,6
		LW91L	211	172	82,7	165	59	35,8	74	44,8	16	9,7	8	4,8	8	4,8
		BW94Z	233	173	83,6	168	31	18,5	110	65,5	7	4,2	10	6,0	10	6,0
226	MOSBRUCH	LW96W	147	124	84,4	112	27	24,1	74	66,1	5	4,5	6	5,4		
		LW96L	147	124	84,4	115	26	22,6	71	61,7	6	5,2	5	4,3	7	6,1
		LW91L	138	101	74,3	90	24	26,7	58	64,4	3	3,3	3	3,3	2	2,2
		BW94Z	147	120	85,1	117	24	20,5	82	70,1	3	2,6	5	4,3	3	2,6
048	NEICHEN	LW96W	119	97	81,5	95	20	21,1	64	67,4	5	5,3	6	6,3		
		LW96L	119	97	81,5	96	22	22,9	59	61,5	8	8,3	7	7,3		
		LW91L	116	97	86,6	96	35	36,5	54	56,3	5	5,2	2	2,1		
		BW94Z	120	98	94,2	98	20	20,4	69	70,4	8	8,2	1	1,0		
228	NITZ	LW96W	42	35	83,3	35	4	11,4	31	88,6						
		LW96L	42	35	83,3	35	4	11,4	29	82,9			1	2,9	1	2,9
		LW91L	42	35	83,3	35	4	11,4	27	77,1	1	2,9	1	2,9	2	5,7
		BW94Z	43	38	97,4	37	4	10,8	31	83,8			1	2,7	1	2,7

noch : 13. Ergebnisse der kreisangehörigen Gemeinden

noch: 233 Landkreis Daun

Schl. Nr.	Gemeinde	Wahl	Wahlberechtigte		Wahlbeteiligung	Gültige Stimmen	Von den gültigen Stimmen entfielen auf									
			Anzahl	%			SPD		CDU		F.D.P.		GRÜNE		Sonstige	
							Anzahl	%	Anz.	%	Anz.	%	Anz.	%	Anz.	%
230	OBERELZ	LW96W	142	107	75,4	95	35	36,8	38	40,0	11	11,6	11	11,6		
		LW96L	142	107	75,4	93	39	41,9	36	38,7	10	10,8	4	4,3	4	4,3
		LW91L	137	107	79,3	102	28	27,5	67	65,7	2	2,0	2	2,0	3	2,9
		BW94Z	136	99	79,2	97	24	24,7	56	57,7	5	5,2	6	6,2	6	6,2
233	REIMERATH	LW96W	58	52	89,7	47	10	21,3	33	70,2	4	8,5				
		LW96L	58	52	89,7	46	8	17,4	32	69,6	4	8,7	1	2,2	1	2,2
		LW91L	64	51	79,7	49	16	32,7	26	53,1	2	4,1	5	10,2		
		BW94Z	59	49	100,0	48	9	18,8	32	66,7	5	10,4	1	2,1	1	2,1
234	REITTERATH	LW96W	289	187	64,7	181	51	28,2	112	61,9	10	5,5	8	4,4		
		LW96L	289	187	64,7	177	45	25,4	99	55,9	15	8,5	7	4,0	11	6,2
		LW91L	267	184	69,7	177	59	33,3	97	54,8	15	8,5	3	1,7	3	1,7
		BW94Z	284	209	78,6	204	50	24,5	126	61,8	12	5,9	10	4,9	6	2,9
236	SASSEN	LW96W	90	72	80,0	69	20	29,0	41	59,4	3	4,3	5	7,2		
		LW96L	90	72	80,0	71	24	33,8	40	56,3	4	5,6	1	1,4	2	2,8
		LW91L	89	66	75,9	62	18	29,0	40	64,5	4	6,5				
		BW94Z	94	76	86,4	73	16	21,9	52	71,2	3	4,1	2	2,7		
242	UERSFELD	LW96W	521	338	64,9	326	128	39,3	166	50,9	15	4,6	17	5,2		
		LW96L	521	338	64,9	331	119	36,0	156	47,1	18	5,4	22	6,6	16	4,8
		LW91L	521	306	60,5	301	125	41,5	146	48,5	10	3,3	15	5,0	5	1,7
		BW94Z	524	353	73,7	351	121	34,5	195	55,6	8	2,3	17	4,8	10	2,8
243	UESS	LW96W	44	36	81,8	36	5	13,9	25	69,4	1	2,8	5	13,9		
		LW96L	44	36	81,8	36	6	16,7	23	63,9	4	11,1	2	5,6	1	2,8
		LW91L	44	32	84,2	31	6	19,4	16	51,6	2	6,5	7	22,6		
		BW94Z	48	35	89,7	35	4	11,4	25	71,4	3	8,6	3	8,6		
244	WELCHERATH	LW96W	103	88	85,4	85	26	30,6	51	60,0	8	9,4				
		LW96L	103	88	85,4	83	25	30,1	40	48,2	17	20,5	1	1,2		
		LW91L	104	82	85,4	78	17	21,8	48	61,5	9	11,5	3	3,8	1	1,3
		BW94Z	98	81	90,0	79	21	26,6	49	62,0	7	8,9	1	1,3	1	1,3
	ZUSAMMEN	LW96W	5 877	4 515	76,8	4 310	1 208	28,0	2 563	59,5	328	7,6	211	4,9		
		LW96L	5 877	4 515	76,8	4 346	1 163	26,8	2 411	55,5	439	10,1	190	4,4	143	3,3
		LW91L	5 755	4 248	76,5	4 112	1 222	29,7	2 382	57,9	262	6,4	168	4,1	78	1,9
		BW94Z	5 879	4 561	85,1	4 482	1 083	24,2	2 862	63,9	250	5,6	173	3,9	114	2,5
05	VG OBERE KYLL															
007	BIRGEL	LW96W	386	300	77,7	289	91	31,5	163	56,4	17	5,9	18	6,2		
		LW96L	386	300	77,7	288	87	30,2	150	52,1	21	7,3	23	8,0	7	2,4
		LW91L	376	268	76,8	263	96	36,5	131	49,8	20	7,6	12	4,6	4	1,5
		BW94Z	383	300	86,2	294	99	33,7	157	53,4	21	7,1	9	3,1	8	2,7
022	ESCH	LW96W	401	307	76,6	288	116	40,3	137	47,6	21	7,3	14	4,9		
		LW96L	401	307	76,6	289	113	39,1	118	40,8	27	9,3	20	6,9	11	3,8
		LW91L	365	268	77,0	265	120	45,3	101	38,1	23	8,7	15	5,7	6	2,3
		BW94Z	394	309	85,4	305	124	40,7	136	44,6	20	6,6	17	5,6	8	2,6
023	FEUSDORF	LW96W	451	324	71,8	316	104	32,9	175	55,4	25	7,9	12	3,8		
		LW96L	451	324	71,8	315	99	31,4	164	52,1	30	9,5	16	5,1	6	1,9
		LW91L	460	330	77,5	326	114	35,0	174	53,4	18	5,5	13	4,0	7	2,1
		BW94Z	456	319	82,6	312	97	31,1	183	58,7	17	5,4	10	3,2	5	1,6
028	GOENNERSDORF	LW96W	384	258	67,2	253	109	43,1	116	45,8	16	6,3	12	4,7		
		LW96L	384	258	67,2	254	101	39,8	114	44,9	21	8,3	14	5,5	4	1,6
		LW91L	387	266	74,3	263	119	45,2	113	43,0	17	6,5	12	4,6	2	0,8
		BW94Z	383	266	81,1	262	108	41,2	119	45,4	21	8,0	10	3,8	4	1,5

noch : 13. Ergebnisse der kreisangehörigen Gemeinden

noch: 233 Landkreis Daun

235 Landkreis Trier-Saarburg

Schl. Nr.	Gemeinde	Wahl	Wahlberechtigte	Wähler	Wahlbeteiligung	Gültige Stimmen	Von den gültigen Stimmen entfielen auf									
							SPD		CDU		F.D.P.		GRÜNE		Sonstige	
							Anzahl	%	Anzahl	%	Anz.	%	Anz.	%	Anz.	%
214	HALLSCHLAG	LW96W	399	235	58,9	227	79	34,8	120	52,9	18	7,9	10	4,4		
		LW96L	399	235	58,9	228	76	33,3	123	53,9	16	7,0	9	3,9	4	1,8
		LW91L	380	217	60,6	213	73	34,3	105	49,3	19	8,9	8	3,8	8	3,8
		BW94Z	398	273	76,7	265	92	34,7	135	50,9	22	8,3	8	3,0	8	3,0
035	JUENKERATH	LW96W	1 494	973	65,1	944	395	41,8	440	46,6	57	6,0	52	5,5		
		LW96L	1 494	973	65,1	950	393	41,4	405	42,6	73	7,7	48	5,1	31	3,3
		LW91L	1 494	956	69,1	942	445	47,2	399	42,4	53	5,6	28	3,0	17	1,8
		BW94Z	1 499	952	73,7	931	400	43,0	416	44,7	48	5,2	40	4,3	27	2,9
219	KERSCHENBACH	LW96W	132	102	77,3	100	43	43,0	47	47,0	7	7,0	3	3,0		
		LW96L	132	102	77,3	100	37	37,0	47	47,0	9	9,0	6	6,0	1	1,0
		LW91L	101	85	86,7	83	34	41,0	40	48,2	2	2,4	2	2,4	5	6,0
		BW94Z	123	91	82,0	90	44	48,9	40	44,4	5	5,6	1	1,1		
041	LISSENDORF	LW96W	793	509	64,2	495	148	29,9	271	54,7	50	10,1	26	5,3		
		LW96L	793	509	64,2	491	155	31,6	246	50,1	47	9,6	28	5,7	15	3,1
		LW91L	718	454	69,1	446	164	36,8	224	50,2	28	6,3	17	3,8	13	2,9
		BW94Z	793	479	73,8	469	159	33,9	238	50,7	36	7,7	26	5,5	10	2,1
232	ORMONT	LW96W	307	230	74,9	217	44	20,3	146	67,3	22	10,1	5	2,3		
		LW96L	307	230	74,9	224	46	20,5	132	58,9	25	11,2	7	3,1	14	6,3
		LW91L	336	228	72,2	222	48	21,6	136	61,3	13	5,9	8	3,6	17	7,7
		BW94Z	323	263	87,1	256	48	18,8	166	64,8	18	7,0	9	3,5	15	5,9
235	REUTH	LW96W	162	120	74,1	117	24	20,5	70	59,8	15	12,8	8	6,8		
		LW96L	162	120	74,1	118	31	26,3	68	57,6	12	10,2	5	4,2	2	1,7
		LW91L	163	108	67,9	104	40	38,5	45	43,3	6	5,8	7	6,7	6	5,8
		BW94Z	161	129	87,8	127	33	26,0	82	64,6	3	2,4	6	4,7	3	2,4
237	SCHEID	LW96W	94	75	79,8	74	15	20,3	49	66,2	8	10,8	2	2,7		
		LW96L	94	75	79,8	74	17	23,0	46	62,2	8	10,8	3	4,1		
		LW91L	98	72	75,8	71	20	28,2	40	56,3	7	9,9	2	2,8	2	2,8
		BW94Z	93	80	90,9	80	10	12,5	59	73,8	6	7,5	4	5,0	1	1,3
239	SCHUELLER	LW96W	262	209	79,8	202	84	41,6	100	49,5	12	5,9	6	3,0		
		LW96L	262	209	79,8	203	91	44,8	88	43,3	13	6,4	8	3,9	3	1,5
		LW91L	269	202	81,5	201	93	46,3	92	45,8	6	3,0	8	4,0	2	1,0
		BW94Z	275	222	87,7	221	89	40,3	104	47,1	13	5,9	7	3,2	8	3,6
240	STADTKYLL	LW96W	1 052	772	73,4	741	214	28,9	434	58,6	53	7,2	40	5,4		
		LW96L	1 052	772	73,4	748	208	27,8	402	53,7	79	10,6	45	6,0	14	1,9
		LW91L	996	687	73,9	679	209	30,8	391	57,6	49	7,2	20	2,9	10	1,5
		BW94Z	1 011	713	84,0	699	179	25,6	392	56,1	76	10,9	38	5,4	14	2,0
241	STEFFELN	LW96W	498	394	79,1	378	94	24,9	239	63,2	29	7,7	16	4,2		
		LW96L	498	394	79,1	385	89	23,1	228	59,2	29	7,5	23	6,0	16	4,2
		LW91L	489	355	79,4	344	99	28,8	210	61,0	16	4,7	10	2,9	9	2,6
		BW94Z	511	399	87,5	391	87	22,3	253	64,7	20	5,1	23	5,9	8	2,0
	ZUSAMMEN	LW96W	6 815	4 808	70,6	4 641	1 560	33,6	2 507	54,0	350	7,5	224	4,8		
		LW96L	6 815	4 808	70,6	4 667	1 543	33,1	2 331	49,9	410	8,8	255	5,5	128	2,7
		LW91L	6 632	4 496	72,8	4 422	1 674	37,9	2 201	49,8	277	6,3	162	3,7	108	2,4
		BW94Z	6 803	4 795	80,9	4 702	1 569	33,4	2 480	52,7	326	6,9	208	4,4	119	2,5
235	LK TRIER-SAARBURG															
01	VG HERMESKEIL															
005	BESCHIED	LW96W	282	238	84,4	227	63	27,8	143	63,0	5	2,2	11	4,8	5	2,2
		LW96L	282	238	84,4	229	70	30,6	136	59,4	7	3,1	9	3,9	7	3,1
		LW91L	278	236	87,4	220	91	41,4	106	48,2	8	3,6	11	5,0	4	1,8
		BW94Z	279	224	91,8	218	79	36,2	122	56,0	7	3,2	6	2,8	4	1,8

noch: 13. Ergebnisse der kreisangehörigen Gemeinden

noch: 235 Landkreis Trier-Saarburg

Schl. Nr.	Gemeinde	Wahl	Wahlberechtigte		Wahlbeteiligung	Gültige Stimmen	Von den gültigen Stimmen entfielen auf									
			Anzahl	%			SPD		CDU		F.D.P.		GRÜNE		Sonstige	
							Anzahl	%	Anz.	%	Anz.	%	Anz.	%	Anz.	%
008	BEUREN (HOCHWALD)	LW96W	782	623	79,7	598	301	50,3	246	41,1	7	1,2	24	4,0	20	3,3
		LW96L	782	623	79,7	603	300	49,8	221	36,7	23	3,8	29	4,8	30	5,0
		LW91L	776	629	83,8	609	310	50,9	225	36,9	27	4,4	26	4,3	21	3,4
		BW94Z	794	628	85,7	616	306	49,7	235	38,1	17	2,8	34	5,5	24	3,9
014	DAMFLOS	LW96W	597	456	76,4	431	259	60,1	129	29,9	7	1,6	17	3,9	19	4,4
		LW96L	597	456	76,4	435	245	56,3	132	30,3	12	2,8	24	5,5	22	5,1
		LW91L	575	451	80,5	442	270	61,1	153	34,6	10	2,3	6	1,4	3	0,7
		BW94Z	592	473	88,4	467	247	52,9	182	39,0	16	3,4	10	2,1	12	2,6
030	GEISFELD	LW96W	424	360	84,9	350	105	30,0	222	63,4	8	2,3	9	2,6	6	1,7
		LW96L	424	360	84,9	354	106	29,9	217	61,3	13	3,7	9	2,5	9	2,5
		LW91L	423	332	80,8	327	107	32,7	198	60,6	12	3,7	6	1,8	4	1,2
		BW94Z	430	362	89,4	359	96	26,7	243	67,7	4	1,1	11	3,1	5	1,4
035	GRIMBURG	LW96W	400	309	77,3	297	93	31,3	156	52,5	14	4,7	21	7,1	13	4,4
		LW96L	400	309	77,3	298	98	32,9	146	49,0	17	5,7	18	6,0	19	6,4
		LW91L	409	312	77,6	303	120	39,6	140	46,2	17	5,6	18	5,9	8	2,6
		BW94Z	414	335	86,3	333	102	30,6	173	52,0	21	6,3	18	5,4	19	5,7
036	GUSENBURG	LW96W	916	653	71,3	625	231	37,0	308	49,3	19	3,0	48	7,7	19	3,0
		LW96L	916	653	71,3	621	234	37,7	294	47,3	31	5,0	31	5,0	31	5,0
		LW91L	894	629	72,9	608	247	40,6	305	50,2	17	2,8	28	4,6	11	1,8
		BW94Z	916	723	84,9	712	278	39,0	357	50,1	24	3,4	28	3,9	25	3,5
045	HERMESKEIL,ST	LW96W	4 624	3 172	68,6	3 035	1 305	43,0	1 308	43,1	137	4,5	201	6,6	84	2,8
		LW96L	4 624	3 172	68,6	3 074	1 321	43,0	1 247	40,6	214	7,0	159	5,2	133	4,3
		LW91L	4 495	3 128	73,7	3 066	1 550	50,6	1 143	37,3	173	5,6	154	5,0	46	1,5
		BW94Z	4 674	3 276	79,7	3 237	1 432	44,2	1 425	44,0	131	4,0	157	4,9	92	2,8
047	HINZERT-POELERT	LW96W	261	213	81,6	207	68	32,9	115	55,6	10	4,8	9	4,3	5	2,4
		LW96L	261	213	81,6	210	72	34,3	113	53,8	10	4,8	8	3,8	7	3,3
		LW91L	286	230	82,4	227	89	39,2	115	50,7	6	2,6	14	6,2	3	1,3
		BW94Z	275	232	86,9	229	65	28,4	136	59,4	8	3,5	15	6,6	5	2,2
092	NAURATH (WALD)	LW96W	138	108	78,3	104	26	25,0	62	59,6	3	2,9	12	11,5	1	1,0
		LW96L	138	108	78,3	104	27	26,0	58	55,8	4	3,8	13	12,5	2	1,9
		LW91L	147	111	81,6	107	25	23,4	63	58,9	7	6,5	9	8,4	3	2,8
		BW94Z	133	111	88,1	110	30	27,3	68	61,8	5	4,5	5	4,5	2	1,8
093	NEUHUETTEN	LW96W	705	505	71,6	474	207	43,7	153	32,3	7	1,5	100	21,1	7	1,5
		LW96L	705	505	71,6	477	261	54,7	158	33,1	14	2,9	30	6,3	14	2,9
		LW91L	713	542	79,0	529	309	58,4	176	33,3	15	2,8	25	4,7	4	0,8
		BW94Z	714	555	82,8	542	278	51,3	204	37,6	14	2,6	36	6,6	10	1,8
112	RASCHIED	LW96W	399	307	76,9	300	116	38,7	149	49,7	7	2,3	22	7,3	6	2,0
		LW96L	399	307	76,9	305	121	39,7	141	46,2	14	4,6	19	6,2	10	3,3
		LW91L	412	305	76,3	297	115	38,7	139	46,8	15	5,1	18	6,1	10	3,4
		BW94Z	402	318	85,5	316	113	35,8	156	49,4	12	3,8	24	7,6	11	3,5
114	REINSFELD	LW96W	1 757	1 299	73,9	1 241	582	46,9	528	42,5	40	3,2	68	5,5	23	1,9
		LW96L	1 757	1 299	73,9	1 247	558	44,7	492	39,5	77	6,2	74	5,9	46	3,7
		LW91L	1 627	1 251	79,7	1 210	598	49,4	470	38,8	64	5,3	56	4,6	22	1,8
		BW94Z	1 737	1 312	84,1	1 292	599	46,4	545	42,2	59	4,6	60	4,6	29	2,2
153	ZUESCH	LW96W	557	369	66,2	358	187	52,2	117	32,7	17	4,7	28	7,8	9	2,5
		LW96L	557	369	66,2	358	197	55,0	110	30,7	25	7,0	15	4,2	11	3,1
		LW91L	585	429	75,1	422	279	66,1	106	25,1	15	3,6	16	3,8	6	1,4
		BW94Z	580	455	82,0	449	268	59,7	142	31,6	17	3,8	13	2,9	9	2,0
	ZUSAMMEN	LW96W	11 842	8 612	72,7	8 247	3 543	43,0	3 636	44,1	281	3,4	570	6,9	217	2,6
		LW96L	11 842	8 612	72,7	8 315	3 610	43,4	3 465	41,7	461	5,5	438	5,3	341	4,1
		LW91L	11 620	8 585	77,1	8 367	4 110	49,1	3 339	39,9	386	4,6	387	4,6	145	1,7
		BW94Z	11 940	9 004	83,2	8 880	3 893	43,8	3 988	44,9	335	3,8	417	4,7	247	2,8

noch : 13. Ergebnisse der kreisangehörigen Gemeinden

noch: 235 Landkreis Trier-Saarburg

Schl. Nr.	Gemeinde	Wahl	Wahlberechtigte	Wähler	Wahlbeteiligung	Gültige Stimmen	Von den gültigen Stimmen entfielen auf									
							SPD		CDU		F.D.P.		GRÜNE		Sonstige	
							Anzahl	%	Anzahl	%	Anz.	%	Anz.	%	Anz.	%
02	VG KELL AM SEE															
003	BALDRINGEN	LW96W	156	120	76,9	117	33	28,2	63	53,8	11	9,4	4	3,4	6	5,1
		LW96L	156	120	76,9	117	38	32,5	51	43,6	13	11,1	6	5,1	9	7,7
		LW91L	144	126	89,4	119	50	42,0	55	46,2	6	5,0	5	4,2	3	2,5
		BW94Z	155	133	88,7	132	44	33,3	64	48,5	13	9,8	6	4,5	5	3,8
033	GREIMERATH	LW96W	862	666	77,3	646	276	42,7	267	41,3	27	4,2	43	6,7	33	5,1
		LW96L	862	666	77,3	652	277	42,5	246	37,7	39	6,0	42	6,4	48	7,4
		LW91L	846	655	84,2	634	326	51,4	251	39,6	21	3,3	22	3,5	14	2,2
		BW94Z	844	669	89,4	657	309	47,0	307	46,7	12	1,8	14	2,1	15	2,3
040	HEDDERT	LW96W	188	173	92,0	167	90	53,9	54	32,3	6	3,6	10	6,0	7	4,2
		LW96L	188	173	92,0	168	73	43,5	68	40,5	7	4,2	7	4,2	13	7,7
		LW91L	189	171	94,5	160	76	47,5	59	36,9	11	6,9	6	3,8	8	5,0
		BW94Z	195	179	95,2	176	71	40,3	93	52,8	2	1,1	5	2,8	5	2,8
043	HENTERN	LW96W	284	238	83,8	227	66	29,1	122	53,7	8	3,5	22	9,7	9	4,0
		LW96L	284	238	83,8	230	67	29,1	119	51,7	11	4,8	21	9,1	12	5,2
		LW91L	259	221	86,7	216	91	42,1	98	45,4	10	4,6	13	6,0	4	1,9
		BW94Z	275	235	90,7	229	81	35,4	124	54,1	8	3,5	13	5,7	3	1,3
058	KELL AM SEE	LW96W	1 465	1 164	79,5	1 130	559	49,5	470	41,6	28	2,5	63	5,6	10	0,9
		LW96L	1 465	1 164	79,5	1 138	526	46,2	461	40,5	48	4,2	71	6,2	32	2,8
		LW91L	1 408	1 127	84,6	1 095	570	52,1	407	37,2	37	3,4	65	5,9	16	1,5
		BW94Z	1 448	1 135	89,3	1 114	511	45,9	478	42,9	45	4,0	56	5,0	24	2,2
072	LAMPADEN	LW96W	413	336	81,4	319	97	30,4	166	52,0	19	6,0	21	6,6	16	5,0
		LW96L	413	336	81,4	325	81	24,9	169	52,0	26	8,0	21	6,5	28	8,6
		LW91L	422	339	82,9	335	144	43,0	136	40,6	27	8,1	16	4,8	12	3,6
		BW94Z	410	355	93,2	352	93	26,4	208	59,1	19	5,4	19	5,4	13	3,7
081	MANDERN	LW96W	750	557	74,3	530	244	46,0	232	43,8	11	2,1	31	5,8	12	2,3
		LW96L	750	557	74,3	536	244	45,5	227	42,4	17	3,2	34	6,3	14	2,6
		LW91L	737	585	82,6	566	273	48,2	237	41,9	10	1,8	35	6,2	11	1,9
		BW94Z	738	597	87,4	589	306	52,0	245	41,6	10	1,7	24	4,1	4	0,7
105	PASCHEL	LW96W	156	122	78,2	113	36	31,9	50	44,2	12	10,6	9	8,0	6	5,3
		LW96L	156	122	78,2	119	39	32,8	52	43,7	8	6,7	7	5,9	13	10,9
		LW91L	151	126	86,9	122	60	49,2	39	32,0	6	4,9	12	9,8	5	4,1
		BW94Z	153	129	90,2	128	53	41,4	63	49,2	6	4,7	2	1,6	4	3,1
119	SCHILLINGEN	LW96W	1 014	783	77,2	744	460	61,8	211	28,4	25	3,4	37	5,0	11	1,5
		LW96L	1 014	783	77,2	746	384	51,5	247	33,1	40	5,4	47	6,3	28	3,8
		LW91L	973	791	84,4	754	401	53,2	276	36,6	38	5,0	34	4,5	5	0,7
		BW94Z	994	774	87,9	761	387	50,9	300	39,4	32	4,2	30	3,9	12	1,6
123	SCHOEMERICH	LW96W	104	90	86,5	85	29	34,1	45	52,9	1	1,2	4	4,7	6	7,1
		LW96L	104	90	86,5	84	28	33,3	38	45,2	7	8,3	4	4,8	7	8,3
		LW91L	102	84	84,8	80	25	31,3	45	56,3	5	6,3	4	5,0	1	1,3
		BW94Z	106	89	89,9	85	32	37,6	44	51,8	1	1,2	5	5,9	3	3,5
140	VIERHERRENBORN	LW96W	173	109	63,0	106	29	27,4	66	62,3	5	4,7	4	3,8	2	1,9
		LW96L	173	109	63,0	107	32	29,9	65	60,7	4	3,7	4	3,7	2	1,9
		LW91L	175	111	66,5	107	35	32,7	61	57,0	5	4,7	3	2,8	3	2,8
		BW94Z	179	105	69,1	104	26	25,0	71	68,3	7	6,3	4	3,8	3	2,9
142	WALDWEILER	LW96W	696	546	78,4	507	255	50,3	209	41,2	11	2,2	27	5,3	5	1,0
		LW96L	696	546	78,4	519	237	45,7	225	43,4	11	2,1	34	6,6	12	2,3
		LW91L	696	546	83,5	526	246	46,8	231	43,9	17	3,2	27	5,1	5	1,0
		BW94Z	711	567	89,4	551	249	45,2	263	47,7	8	1,5	26	4,7	5	0,9

noch: 13. Ergebnisse der kreisangehörigen Gemeinden

noch: 235 Landkreis Trier-Saarburg

Schl. Nr.	Gemeinde	Wahl	Wahlberechtigte	Wähler	Wahlbeteiligung	Gültige Stimmen	Von den gültigen Stimmen entfielen auf									
							SPD		CDU		F.D.P.		GRÜNE		Sonstige	
							Anzahl	%	Anzahl	%	Anz.	%	Anz.	%	Anz.	%
152	ZERF	LW96W	1 187	873	73,5	839	351	41,8	360	42,9	44	5,2	54	6,4	30	3,6
		LW96L	1 187	873	73,5	836	340	40,7	347	41,5	51	6,1	49	5,9	49	5,9
		LW91L	1 226	866	73,3	838	398	47,5	332	39,6	40	4,8	50	6,0	18	2,1
		BW94Z	1 205	950	86,4	927	371	40,0	434	46,8	44	4,7	54	5,8	24	2,6
	ZUSAMMEN	LW96W	7 448	5 777	77,6	5 530	2 525	45,7	2 315	41,9	208	3,8	329	5,9	153	2,8
		LW96L	7 448	5 777	77,6	5 577	2 366	42,4	2 315	41,5	282	5,1	347	6,2	267	4,8
		LW91L	7 328	5 748	82,3	5 552	2 695	48,5	2 227	40,1	233	4,2	292	5,3	105	1,9
		BW94Z	7 413	5 917	88,5	5 805	2 533	43,6	2 694	46,4	200	3,4	258	4,4	120	2,1
03	VG KONZ															
055	KANZEM	LW96W	426	328	77,0	315	107	34,0	148	47,0	33	10,5	22	7,0	5	1,6
		LW96L	426	328	77,0	318	114	35,8	146	45,9	20	6,3	27	8,5	11	3,5
		LW91L	408	314	84,2	303	154	50,8	103	34,0	22	7,3	17	5,6	7	2,3
		BW94Z	425	331	86,9	327	123	37,6	156	47,7	24	7,3	17	5,2	7	2,1
068	KONZ,ST	LW96W	12 674	8 893	70,2	8 678	3 290	37,9	3 739	43,1	696	8,0	632	7,3	321	3,7
		LW96L	12 674	8 893	70,2	8 723	3 320	38,1	3 467	39,7	797	9,1	631	7,2	508	5,8
		LW91L	12 127	8 242	73,7	8 094	3 843	47,5	2 891	35,7	585	7,2	516	6,4	259	3,2
		BW94Z	12 482	8 641	80,3	8 544	3 415	40,0	3 719	43,5	606	7,1	526	6,2	278	3,3
095	NITTEL	LW96W	1 332	990	74,3	947	335	35,4	427	45,1	112	11,8	50	5,3	23	2,4
		LW96L	1 332	990	74,3	954	353	37,0	383	40,1	114	11,9	47	4,9	57	6,0
		LW91L	1 273	941	77,8	902	462	51,2	303	33,6	73	8,1	44	4,9	20	2,2
		BW94Z	1 311	945	79,9	925	384	41,5	409	44,2	68	7,4	40	4,3	24	2,6
096	OBERBILLIG	LW96W	707	532	75,2	515	227	44,1	233	45,2	19	3,7	30	5,8	6	1,2
		LW96L	707	532	75,2	521	214	41,1	218	41,8	43	8,3	29	5,6	17	3,3
		LW91L	682	497	79,1	488	201	41,2	220	45,1	32	6,6	20	4,1	15	3,1
		BW94Z	704	519	83,0	509	206	40,5	237	46,6	25	4,9	25	4,9	16	3,1
101	ONSDORF	LW96W	129	108	83,7	100	41	41,0	50	50,0	7	7,0	2	2,0		
		LW96L	129	108	83,7	102	42	41,2	41	40,2	13	12,7	3	2,9	3	2,9
		LW91L	126	105	86,8	98	44	44,9	46	46,9	3	3,1	3	3,1	2	2,0
		BW94Z	132	111	88,8	102	42	41,2	53	52,0	4	3,9	1	1,0	2	2,0
106	PELLINGEN	LW96W	717	585	81,6	570	197	34,6	296	51,9	24	4,2	37	6,5	16	2,8
		LW96L	717	585	81,6	577	204	35,4	288	49,9	35	6,1	27	4,7	23	4,0
		LW91L	713	563	81,7	550	224	40,7	257	46,7	30	5,5	25	4,5	14	2,5
		BW94Z	705	542	87,6	533	179	33,6	297	55,7	25	4,7	25	4,7	7	1,3
132	TAWERN	LW96W	1 742	1 308	75,1	1 269	533	42,0	570	44,9	74	5,8	60	4,7	32	2,5
		LW96L	1 742	1 308	75,1	1 277	542	42,4	524	41,0	93	7,3	70	5,5	48	3,8
		LW91L	1 673	1 256	78,6	1 220	601	49,3	482	39,5	66	5,4	46	3,8	25	2,0
		BW94Z	1 742	1 351	85,6	1 330	577	43,4	615	46,2	48	3,6	60	4,5	30	2,3
133	TEMMELS	LW96W	439	313	71,3	300	142	47,3	127	42,3	13	4,3	12	4,0	6	2,0
		LW96L	439	313	71,3	301	150	49,8	121	40,2	9	3,0	16	5,3	5	1,7
		LW91L	423	310	76,0	293	150	51,2	111	37,9	14	4,8	11	3,8	7	2,4
		BW94Z	441	326	78,2	322	159	49,4	138	42,9	11	3,4	8	2,5	6	1,9
143	WASSERLIESCH	LW96W	1 544	1 125	72,9	1 074	390	36,3	528	49,2	54	5,0	85	7,9	17	1,6
		LW96L	1 544	1 125	72,9	1 085	411	37,9	474	43,7	69	6,4	93	8,6	38	3,5
		LW91L	1 483	1 064	78,7	1 032	479	46,4	419	40,6	42	4,1	74	7,2	18	1,7
		BW94Z	1 527	1 034	80,4	1 019	432	42,4	456	44,7	40	3,9	66	6,5	25	2,5
144	WAWERN	LW96W	432	287	66,4	274	95	34,7	144	52,6	15	5,5	17	6,2	3	1,1
		LW96L	432	287	66,4	280	108	38,6	125	44,6	26	9,3	10	3,6	11	3,9
		LW91L	451	311	70,4	304	160	52,6	114	37,5	16	5,3	7	2,3	7	2,3
		BW94Z	443	332	79,4	323	128	39,6	161	49,8	15	4,6	15	4,6	4	1,2

noch: 13. Ergebnisse der kreisangehörigen Gemeinden

noch: 235 Landkreis Trier-Saarburg

Schl. Nr.	Gemeinde	Wahl	Wahlberechtigte	Wähler	Wahlbeteiligung	Gültige Stimmen	Von den gültigen Stimmen entfielen auf									
							SPD		CDU		F.D.P.		GRÜNE		Sonstige	
							Anzahl	%	Anzahl	%	Anz.	%	Anz.	%	Anz.	%
146	WELLEN	LW96W	513	341	66,5	336	178	53,0	106	31,5	18	5,4	22	6,5	12	3,6
		LW96L	513	341	66,5	336	174	51,8	97	28,9	20	6,0	26	7,7	19	5,7
		LW91L	519	335	69,1	327	195	59,6	101	30,9	11	3,4	15	4,6	5	1,5
		BW94Z	513	351	77,0	342	189	55,3	106	31,0	18	5,3	23	6,7	6	1,8
148	WILTINGEN	LW96W	1 077	802	74,5	784	285	36,4	353	45,0	68	8,7	51	6,5	27	3,4
		LW96L	1 077	802	74,5	788	296	37,6	323	41,0	73	9,3	56	7,1	40	5,1
		LW91L	1 078	800	78,3	770	370	48,1	289	37,5	48	6,2	38	4,9	25	3,2
		BW94Z	1 085	838	84,1	828	330	39,9	386	46,6	45	5,4	44	5,3	23	2,8
	ZUSAMMEN	LW96W	21 732	15 612	71,8	15 162	5 820	38,4	6 721	44,3	1 133	7,5	1 020	6,7	468	3,1
		LW96L	21 732	15 612	71,8	15 262	5 928	38,8	6 207	40,7	1 312	8,6	1 035	6,8	780	5,1
		LW91L	20 956	14 738	75,5	14 381	6 883	47,9	5 336	37,1	942	6,6	816	5,7	404	2,8
		BW94Z	21 510	15 321	81,3	15 104	6 164	40,8	6 733	44,6	929	6,2	850	5,6	428	2,8
04 010	VG RUWER BONERATH	LW96W	194	158	81,4	148	57	38,5	67	45,3	12	8,1	12	8,1		
		LW96L	194	158	81,4	154	55	35,7	68	44,2	10	6,5	16	10,4	5	3,2
		LW91L	182	154	88,5	150	53	35,3	75	50,0	7	4,7	10	6,7	5	3,3
		BW94Z	196	169	90,4	167	67	40,1	80	47,9	8	4,8	10	6,0	2	1,2
021	FARSCHWEILER	LW96W	603	440	73,0	418	217	51,9	163	39,0	12	2,9	26	6,2		
		LW96L	603	440	73,0	420	220	52,4	142	33,8	11	2,6	27	6,4	20	4,8
		LW91L	616	468	79,6	455	260	57,1	144	31,6	12	2,6	30	6,6	9	2,0
		BW94Z	599	501	91,6	491	286	58,2	160	32,6	6	1,2	29	5,9	10	2,0
037	GUSTERATH	LW96W	1 429	1 098	76,8	1 076	468	43,5	442	41,1	80	7,4	86	8,0		
		LW96L	1 429	1 098	76,8	1 084	426	39,3	420	38,7	113	10,4	90	8,3	35	3,2
		LW91L	1 416	1 059	80,2	1 041	470	45,1	401	38,5	67	6,4	72	6,9	31	3,0
		BW94Z	1 415	1 052	87,2	1 043	389	37,3	458	43,9	99	9,5	73	7,0	24	2,3
038	GUTWEILER	LW96W	509	405	79,6	393	137	34,9	193	49,1	21	5,3	42	10,7		
		LW96L	509	405	79,6	399	129	32,3	179	44,9	35	8,8	41	10,3	15	3,8
		LW91L	506	389	84,7	383	135	35,2	165	43,1	35	9,1	44	11,5	4	1,0
		BW94Z	527	423	91,0	418	104	24,9	232	55,5	32	7,7	43	10,3	7	1,7
044	HERL	LW96W	189	152	80,4	142	63	44,4	59	41,5	7	4,9	13	9,2		
		LW96L	189	152	80,4	145	61	42,1	53	36,6	11	7,6	15	10,3	5	3,4
		LW91L	209	152	76,8	139	62	44,6	60	43,2	7	5,0	6	4,3	4	2,9
		BW94Z	188	143	86,7	140	61	43,6	64	45,7	6	4,3	6	4,3	3	2,1
046	HINZENBURG	LW96W	124	105	84,7	100	44	44,0	52	52,0	2	2,0	2	2,0		
		LW96L	124	105	84,7	102	44	43,1	50	49,0	2	2,0	3	2,9	3	2,9
		LW91L	133	114	85,7	113	63	55,8	41	36,3	4	3,5	2	1,8	3	2,7
		BW94Z	130	115	92,0	114	42	36,8	62	54,4	4	3,5	4	3,5	2	1,8
050	HOLZERATH	LW96W	330	258	78,2	246	125	50,8	87	35,4	10	4,1	24	9,8		
		LW96L	330	258	78,2	252	127	50,4	89	35,3	11	4,4	24	9,5	1	0,4
		LW91L	302	247	87,3	244	125	51,2	85	34,8	6	2,5	25	10,2	3	1,2
		BW94Z	320	278	90,0	277	125	45,1	118	42,6	11	4,0	17	6,1	6	2,2
056	KASEL	LW96W	991	763	77,0	719	272	37,8	346	48,1	43	6,0	58	8,1		
		LW96L	991	763	77,0	724	241	33,3	329	45,4	64	8,8	71	9,8	19	2,6
		LW91L	956	717	81,0	707	281	39,7	323	45,7	47	6,6	42	5,9	14	2,0
		BW94Z	980	736	85,6	729	270	37,0	353	48,4	48	6,6	37	5,1	21	2,9
070	KORLINGEN	LW96W	666	489	73,4	480	188	39,2	210	43,8	37	7,7	45	9,4		
		LW96L	666	489	73,4	484	172	35,5	181	37,4	64	13,2	49	10,1	18	3,7
		LW91L	628	476	80,4	472	201	42,6	162	34,3	36	7,6	62	13,1	11	2,3
		BW94Z	658	510	88,2	509	184	36,1	220	43,2	33	6,5	54	10,6	18	3,5
080	LORSCHIED	LW96W	413	299	72,4	279	112	40,1	121	43,4	16	5,7	30	10,8		
		LW96L	413	299	72,4	285	109	38,2	120	42,1	12	4,2	24	8,4	20	7,0
		LW91L	369	303	85,4	295	122	41,4	134	45,4	11	3,7	20	6,8	8	2,7
		BW94Z	419	302	82,5	294	119	40,5	133	45,2	14	4,8	17	5,8	11	3,7

noch: 13. Ergebnisse der kreisangehörigen Gemeinden

noch: 235 Landkreis Trier-Saarburg

Schl. Nr.	Gemeinde	Wahl	Wahlberechtigte	Wähler	Wahlbeteiligung	Gültige Stimmen	Von den gültigen Stimmen entfielen auf									
							SPD		CDU		F.D.P.		GRÜNE		Sonstige	
							Anzahl	%	Anzahl	%	Anz.	%	Anz.	%	Anz.	%
085	MERTESDORF	LW96W	1 305	931	71,3	904	374	41,4	346	38,3	58	6,4	126	13,9		
		LW96L	1 305	931	71,3	918	343	37,4	323	35,2	93	10,1	133	14,5	26	2,8
		LW91L	1 277	924	77,6	912	384	42,1	350	38,4	56	6,1	99	10,9	23	2,5
		BW94Z	1 306	973	87,1	968	372	38,4	430	44,4	58	6,0	84	8,7	24	2,5
090	MORSCHIED	LW96W	585	450	76,9	432	190	44,0	203	47,0	11	2,5	28	6,5		
		LW96L	585	450	76,9	442	177	40,0	205	46,4	21	4,8	28	6,3	11	2,5
		LW91L	585	460	81,9	452	202	44,7	196	43,4	29	6,4	17	3,8	8	1,8
		BW94Z	577	467	87,1	463	164	35,4	254	54,9	13	2,8	24	5,2	8	1,7
100	OLLMUTH	LW96W	114	93	81,6	88	24	27,3	52	59,1	3	3,4	9	10,2		
		LW96L	114	93	81,6	92	26	28,3	48	52,2	5	5,4	10	10,9	3	3,3
		LW91L	107	80	78,4	79	28	35,4	44	55,7	2	2,5	3	3,8	2	2,5
		BW94Z	106	85	85,0	84	18	21,4	57	67,9	4	4,8	3	3,6	2	2,4
103	OSBURG	LW96W	1 323	934	70,6	903	500	55,4	294	32,6	39	4,3	70	7,8		
		LW96L	1 323	934	70,6	911	485	53,2	275	30,2	51	5,6	61	6,7	39	4,3
		LW91L	1 294	954	76,3	936	534	57,1	291	31,1	41	4,4	54	5,8	16	1,7
		BW94Z	1 278	984	85,0	972	506	52,1	379	39,0	24	2,5	35	3,6	28	2,9
107	PLUWIG	LW96W	891	688	77,2	667	240	36,0	324	48,6	49	7,3	54	8,1		
		LW96L	891	688	77,2	676	216	32,0	308	45,6	60	8,9	70	10,4	22	3,3
		LW91L	882	646	78,4	631	236	37,4	266	42,2	50	7,9	63	10,0	16	2,5
		BW94Z	899	654	84,7	646	195	30,2	339	52,5	54	8,4	38	5,9	20	3,1
116	RIVERIS	LW96W	238	185	77,7	176	91	51,7	73	41,5	6	3,4	6	3,4		
		LW96L	238	185	77,7	180	94	52,2	69	38,3	5	2,8	7	3,9	5	2,8
		LW91L	236	202	88,2	199	92	46,2	80	40,2	7	3,5	15	7,5	5	2,5
		BW94Z	234	194	90,7	190	88	46,3	90	47,4	2	1,1	7	3,7	3	1,6
124	SCHOENDORF	LW96W	601	477	79,4	459	165	35,9	241	52,5	24	5,2	29	6,3		
		LW96L	601	477	79,4	460	179	38,9	209	45,4	27	5,9	30	6,5	15	3,3
		LW91L	614	527	88,6	511	214	41,9	239	46,8	17	3,3	32	6,3	9	1,8
		BW94Z	607	505	90,2	500	199	39,8	258	51,6	13	2,6	19	3,8	11	2,2
129	SOMMERAU	LW96W	55	39	70,9	38	12	31,6	20	52,6	2	5,3	4	10,5		
		LW96L	55	39	70,9	38	12	31,6	18	47,4	3	7,9	4	10,5	1	2,6
		LW91L	56	51	91,1	48	20	41,7	21	43,8	2	4,2	4	8,3	1	2,1
		BW94Z	57	41	78,8	41	13	31,7	24	58,5	3	7,3	1	2,4		
135	THOMM	LW96W	721	561	77,8	536	266	49,6	221	41,2	25	4,7	24	4,5		
		LW96L	721	561	77,8	543	263	48,4	216	39,8	23	4,2	25	4,6	16	2,9
		LW91L	719	572	84,1	564	296	52,5	206	36,5	24	4,3	25	4,4	13	2,3
		BW94Z	689	588	89,4	574	281	49,0	259	45,1	13	2,3	10	1,7	11	1,9
141	WALDRACH	LW96W	1 662	1 251	75,3	1 214	522	43,0	548	45,1	72	5,9	72	5,9		
		LW96L	1 662	1 251	75,3	1 215	515	42,4	493	40,6	100	8,2	70	5,8	37	3,0
		LW91L	1 693	1 260	78,5	1 221	554	45,4	524	42,9	45	3,7	70	5,7	28	2,3
		BW94Z	1 669	1 305	85,2	1 269	496	39,1	618	48,7	65	5,1	63	5,0	27	2,1
	ZUSAMMEN	LW96W	12 943	9 776	75,5	9 418	4 067	43,2	4 062	43,1	529	5,6	760	8,1		
		LW96L	12 943	9 776	75,5	9 524	3 894	40,9	3 795	39,8	721	7,6	798	8,4	316	3,3
		LW91L	12 780	9 755	80,7	9 552	4 332	45,4	3 807	39,9	505	5,3	695	7,3	213	2,2
		BW94Z	12 854	10 025	87,1	9 889	3 979	40,2	4 588	46,4	510	5,2	574	5,8	238	2,4
05	VG SAARBURG															
002	AYL	LW96W	912	688	75,4	660	226	34,2	366	55,5	20	3,0	37	5,6	11	1,7
		LW96L	912	688	75,4	663	228	34,4	333	50,2	30	4,5	48	7,2	24	3,6
		LW91L	840	644	79,3	628	267	42,5	287	45,7	29	4,6	36	5,7	9	1,4
		BW94Z	880	668	83,1	655	214	32,7	369	56,3	30	4,6	29	4,4	13	2,0



noch : 13. Ergebnisse der kreisangehörigen Gemeinden

noch: 235 Landkreis Trier-Saarburg

Schl. Nr.	Gemeinde	Wahl	Wahlberechtigte	Wähler	Wahlbeteiligung	Gültige Stimmen	Von den gültigen Stimmen entfielen auf									
							SPD		CDU		F.D.P.		GRÜNE		Sonstige	
							Anzahl	%	Anzahl	%	Anz.	%	Anz.	%	Anz.	%
025	FISCH	LW96W	203	183	90,1	173	30	17,3	135	78,0	5	2,9	3	1,7		
		LW96L	203	183	90,1	172	45	26,2	112	65,1	8	4,7	6	3,5	1	0,6
		LW91L	196	167	88,8	161	48	29,8	97	60,2	13	8,1	1	0,6	2	1,2
		BW94Z	204	179	89,1	175	61	34,9	99	56,6	6	3,4	6	3,4	3	1,7
028	FREUDENBURG	LW96W	1 251	824	65,9	804	408	50,7	283	35,2	28	3,5	47	5,8	38	4,7
		LW96L	1 251	824	65,9	806	421	52,2	255	31,6	36	4,5	32	4,0	62	7,7
		LW91L	1 224	839	72,2	810	454	56,0	271	33,5	31	3,8	40	4,9	14	1,7
		BW94Z	1 229	885	80,7	871	452	51,9	304	34,9	34	3,9	42	4,8	39	4,5
052	IRSCH	LW96W	1 153	915	79,4	889	321	36,1	480	54,0	39	4,4	30	3,4	19	2,1
		LW96L	1 153	915	79,4	890	326	36,6	439	49,3	43	4,8	35	3,9	47	5,3
		LW91L	1 160	893	82,9	874	400	45,8	394	45,1	30	3,4	31	3,5	19	2,2
		BW94Z	1 167	883	85,3	868	317	36,5	448	51,6	43	5,0	34	3,9	26	3,0
057	KASTEL-STAADT	LW96W	306	254	83,0	249	132	53,0	107	43,0	2	0,8	2	0,8	6	2,4
		LW96L	306	254	83,0	249	136	54,6	99	39,8	6	2,4			8	3,2
		LW91L	318	266	84,2	264	154	58,3	97	36,7	9	3,4	3	1,1	1	0,4
		BW94Z	311	252	90,0	251	137	54,6	102	40,6	5	2,0	3	1,2	4	1,6
062	KIRF	LW96W	625	520	83,2	501	176	35,1	281	56,1	26	5,2	11	2,2	7	1,4
		LW96L	625	520	83,2	504	183	36,3	262	52,0	27	5,4	17	3,4	15	3,0
		LW91L	619	493	83,8	474	178	37,6	255	53,8	20	4,2	13	2,7	8	1,7
		BW94Z	621	486	90,8	477	163	34,2	279	58,5	17	3,6	13	2,7	5	1,0
082	MANNEBACH	LW96W	226	180	79,6	175	61	34,9	100	57,1	6	3,4	3	1,7	5	2,9
		LW96L	226	180	79,6	174	70	40,2	85	48,9	10	5,7	3	1,7	6	3,4
		LW91L	233	175	79,5	170	78	45,9	74	43,5	12	7,1	3	1,8	3	1,8
		BW94Z	233	185	84,5	180	69	38,3	93	51,7	6	3,3	9	5,0	3	1,7
154	MERZKIRCHEN	LW96W	471	399	84,7	391	83	21,2	281	71,9	15	3,8	7	1,8	5	1,3
		LW96L	471	399	84,7	389	95	24,4	234	60,2	39	10,0	8	2,1	13	3,3
		LW91L	462	386	87,5	365	120	32,9	212	58,1	18	4,9	7	1,9	8	2,2
		BW94Z	462	369	86,2	362	103	28,5	241	66,6	11	3,0	1	0,3	6	1,7
098	OCKFEN	LW96W	456	346	75,9	328	123	37,5	164	50,0	15	4,6	15	4,6	11	3,4
		LW96L	456	346	75,9	338	138	40,8	151	44,7	23	6,8	10	3,0	16	4,7
		LW91L	439	337	79,1	327	127	38,8	140	42,8	38	11,6	17	5,2	5	1,5
		BW94Z	442	354	85,9	345	111	32,2	184	53,3	23	6,7	14	4,1	13	3,8
104	PALZEM	LW96W	964	743	77,1	722	253	35,0	365	50,6	52	7,2	34	4,7	18	2,5
		LW96L	964	743	77,1	717	270	37,7	280	39,1	105	14,6	29	4,0	33	4,6
		LW91L	926	730	82,0	687	295	42,9	309	45,0	30	4,4	33	4,8	20	2,9
		BW94Z	974	772	86,8	746	299	40,1	349	46,8	46	6,2	26	3,5	26	3,5
118	SAARBURG,ST	LW96W	4 578	3 172	69,3	3 075	1 126	36,6	1 451	47,2	203	6,6	215	7,0	80	2,6
		LW96L	4 578	3 172	69,3	3 108	1 171	37,7	1 292	41,6	295	9,5	208	6,7	142	4,6
		LW91L	4 573	2 922	70,0	2 864	1 217	42,5	1 172	40,9	204	7,1	202	7,1	69	2,4
		BW94Z	4 593	2 975	78,2	2 914	1 100	37,7	1 353	46,4	188	6,5	174	6,0	99	3,4
122	SCHODEN	LW96W	451	378	83,8	363	122	33,6	195	53,7	13	3,6	27	7,4	6	1,7
		LW96L	451	378	83,8	365	136	37,3	172	47,1	16	4,4	22	6,0	19	5,2
		LW91L	438	355	84,7	344	142	41,3	161	46,8	21	6,1	14	4,1	6	1,7
		BW94Z	442	373	90,1	366	129	35,2	200	54,6	18	4,9	16	4,4	3	0,8
126	SERRIG	LW96W	1 127	816	72,4	788	346	43,9	355	45,1	29	3,7	39	4,9	19	2,4
		LW96L	1 127	816	72,4	792	372	47,0	286	36,1	55	6,9	46	5,8	33	4,2
		LW91L	1 117	791	75,8	773	412	53,3	266	34,4	46	6,0	35	4,5	14	1,8
		BW94Z	1 140	827	84,0	813	398	49,0	332	40,8	30	3,7	39	4,8	14	1,7
131	TABEN-RODT	LW96W	686	512	74,6	502	252	50,2	204	40,6	16	3,2	14	2,8	16	3,2
		LW96L	686	512	74,6	505	254	50,3	183	36,2	27	5,3	17	3,4	24	4,8
		LW91L	689	529	80,9	519	318	61,3	159	30,6	15	2,9	19	3,7	8	1,5
		BW94Z	700	541	83,6	535	302	56,4	196	36,6	13	2,4	17	3,2	7	1,3

noch : 13. Ergebnisse der kreisangehörigen Gemeinden

noch: 235 Landkreis Trier-Saarburg

Schl. Nr.	Gemeinde	Wahl	Wahlberechtigte	Wähler	Wahlbeteiligung	Gültige Stimmen	Von den gültigen Stimmen entfielen auf									
							SPD		CDU		F.D.P.		GRÜNE		Sonstige	
							Anzahl	%	Anzahl	%	Anz.	%	Anz.	%	Anz.	%
136	TRASSEM	LW96W	767	563	73,4	542	175	32,3	297	54,8	24	4,4	38	7,0	8	1,5
		LW96L	767	563	73,4	544	194	35,7	262	48,2	28	5,1	40	7,4	20	3,7
		LW91L	725	496	75,4	479	212	44,3	221	46,1	14	2,9	22	4,6	10	2,1
		BW94Z	763	541	82,6	535	216	40,4	273	51,0	18	3,4	18	3,4	10	1,9
149	WINCHERINGEN	LW96W	1 100	795	72,3	763	262	34,3	399	52,3	51	6,7	35	4,6	16	2,1
		LW96L	1 100	795	72,3	762	298	39,1	339	44,5	69	9,1	36	4,7	20	2,6
		LW91L	1 096	794	75,1	746	379	50,8	265	35,5	48	6,4	36	4,8	18	2,4
		BW94Z	1 073	802	79,2	783	328	41,9	370	47,3	35	4,5	27	3,4	23	2,9
	ZUSAMMEN	LW96W	15 276	11 288	73,9	10 925	4 096	37,5	5 463	50,0	544	5,0	557	5,1	265	2,4
		LW96L	15 276	11 288	73,9	10 978	4 337	39,5	4 784	43,6	817	7,4	557	5,1	483	4,4
		LW91L	15 055	10 817	76,6	10 485	4 801	45,8	4 380	41,8	578	5,5	512	4,9	214	2,0
		BW94Z	15 234	11 092	82,7	10 876	4 399	40,4	5 192	47,7	523	4,8	468	4,3	294	2,7
06	VG SCHWEICH A.D.R.WEINST															
004	BEKOND	LW96W	569	431	75,7	410	164	40,0	201	49,0	31	7,6	14	3,4		
		LW96L	569	431	75,7	417	156	37,4	166	39,8	55	13,2	21	5,0	19	4,6
		LW91L	533	380	76,9	363	161	44,4	149	41,0	28	7,7	16	4,4	9	2,5
		BW94Z	540	458	90,7	444	135	30,4	253	57,0	31	7,0	9	2,0	16	3,6
015	DETZEM	LW96W	433	351	81,1	316	66	20,9	206	65,2	24	7,6	20	6,3		
		LW96L	433	351	81,1	324	64	19,8	188	58,0	40	12,3	14	4,3	18	5,6
		LW91L	446	387	91,7	352	116	33,0	177	50,3	33	9,4	13	3,7	13	3,7
		BW94Z	441	379	90,5	355	70	19,7	233	65,6	17	4,8	17	4,8	18	5,1
019	ENSCH	LW96W	360	260	72,2	238	106	44,5	108	45,4	18	7,6	6	2,5		
		LW96L	360	260	72,2	237	99	41,8	90	38,0	29	12,2	7	3,0	12	5,1
		LW91L	387	275	72,8	254	118	46,5	96	37,8	14	5,5	11	4,3	15	5,9
		BW94Z	372	290	81,7	283	97	34,3	153	54,1	14	4,9	10	3,5	9	3,2
022	FELL	LW96W	1 846	1 335	72,3	1 280	647	50,5	485	37,9	81	6,3	67	5,2		
		LW96L	1 846	1 335	72,3	1 287	595	46,2	457	35,5	107	8,3	63	4,9	65	5,1
		LW91L	1 706	1 305	78,6	1 279	710	55,5	411	32,1	45	3,5	55	4,3	58	4,5
		BW94Z	1 814	1 464	84,8	1 441	628	43,6	624	43,3	70	4,9	67	4,6	52	3,6
026	FOEHREN	LW96W	2 009	1 499	74,6	1 448	660	45,6	668	46,1	40	2,8	80	5,5		
		LW96L	2 009	1 499	74,6	1 473	621	42,2	636	43,2	75	5,1	85	5,8	56	3,8
		LW91L	2 101	1 607	81,4	1 579	684	43,3	678	42,9	55	3,5	128	8,1	34	2,2
		BW94Z	2 073	1 584	86,7	1 559	655	42,0	716	45,9	60	3,8	83	5,3	45	2,9
060	KENN	LW96W	1 918	1 334	69,6	1 296	565	43,6	572	44,1	80	6,2	79	6,1		
		LW96L	1 918	1 334	69,6	1 308	490	37,5	537	41,1	144	11,0	81	6,2	56	4,3
		LW91L	1 861	1 394	79,9	1 364	568	41,6	548	40,2	116	8,5	82	6,0	50	3,7
		BW94Z	1 943	1 406	85,5	1 389	482	34,7	673	48,5	122	8,8	70	5,0	42	3,0
063	KLUESSERATH	LW96W	901	631	70,0	600	193	32,2	313	52,2	76	12,7	18	3,0		
		LW96L	901	631	70,0	617	182	29,5	279	45,2	110	17,8	19	3,1	27	4,4
		LW91L	898	665	77,0	616	286	46,4	227	36,9	46	7,5	15	2,4	42	6,8
		BW94Z	895	694	81,2	685	203	29,6	382	55,8	49	7,2	9	1,3	42	6,1
067	KOEWERICH	LW96W	263	204	77,6	193	58	30,1	110	57,0	21	10,9	4	2,1		
		LW96L	263	204	77,6	199	44	22,1	87	43,7	45	22,6	9	4,5	14	7,0
		LW91L	255	220	88,7	207	73	35,3	103	49,8	12	5,8	4	1,9	15	7,2
		BW94Z	264	210	83,3	204	51	25,0	108	52,9	24	11,8	12	5,9	9	4,4
074	LEIWEN	LW96W	1 219	916	75,1	864	281	32,5	443	51,3	110	12,7	30	3,5		
		LW96L	1 219	916	75,1	877	254	29,0	405	46,2	164	18,7	23	2,6	31	3,5
		LW91L	1 253	978	83,6	893	383	42,9	382	42,8	65	7,3	31	3,5	32	3,6
		BW94Z	1 226	977	84,2	962	254	26,4	566	58,8	75	7,8	44	4,6	23	2,4

noch : 13. Ergebnisse der kreisangehörigen Gemeinden

noch: 235 Landkreis Trier-Saarburg

Schl. Nr.	Gemeinde	Wahl	Wahlberechtigte	Wähler	Wahlbeteiligung	Gültige Stimmen	Von den gültigen Stimmen entfielen auf									
							SPD		CDU		F.D.P.		GRÜNE		Sonstige	
							Anzahl	%	Anzahl	%	Anz.	%	Anz.	%	Anz.	%
077	LONGEN	LW96W	66	47	71,2	46	29	63,0	14	30,4	1	2,2	2	4,3		
		LW96L	66	47	71,2	47	22	46,8	12	25,5	9	19,1	1	2,1	3	6,4
		LW91L	69	56	81,5	53	28	52,8	21	39,6	1	1,9	2	3,8	1	1,9
		BW94Z	61	54	88,5	53	23	43,4	22	41,5	5	9,4	1	1,9	2	3,8
078	LONGUICH	LW96W	915	712	77,8	686	242	35,3	374	54,5	42	6,1	28	4,1		
		LW96L	915	712	77,8	692	233	33,7	326	47,1	81	11,7	31	4,5	21	3,0
		LW91L	947	731	77,2	711	273	38,4	334	47,0	52	7,3	35	4,9	17	2,4
		BW94Z	923	739	80,2	723	249	34,4	387	53,5	38	5,3	33	4,6	16	2,2
083	MEHRING	LW96W	1 647	1 145	69,5	1 086	408	37,6	554	51,0	91	8,4	33	3,0		
		LW96L	1 647	1 145	69,5	1 093	363	33,2	523	47,8	133	12,2	36	3,3	38	3,5
		LW91L	1 547	1 129	73,3	1 093	446	40,8	499	45,7	70	6,4	46	4,2	32	2,9
		BW94Z	1 593	1 136	71,4	1 106	340	30,7	642	58,0	63	5,7	37	3,3	24	2,2
091	NAURATH (EIFEL)	LW96W	258	185	71,7	177	78	44,1	86	48,6	11	6,2	2	1,1		
		LW96L	258	185	71,7	180	71	39,4	86	47,8	13	7,2	2	1,1	8	4,4
		LW91L	260	201	77,3	186	68	36,6	91	48,9	13	7,0	6	3,2	8	4,3
		BW94Z	254	209	82,3	205	68	33,2	117	57,1	5	2,4	7	3,4	8	3,9
108	POELICH	LW96W	262	193	73,7	188	51	27,1	113	60,1	18	9,6	6	3,2		
		LW96L	262	193	73,7	185	47	25,4	113	61,1	17	9,2	5	2,7	3	1,6
		LW91L	251	200	79,7	186	63	33,9	83	44,6	19	10,2	11	5,9	10	5,4
		BW94Z	259	212	81,8	204	46	22,5	135	66,2	12	5,9	4	2,0	7	3,4
115	RIOL	LW96W	785	612	78,0	596	219	36,7	331	55,5	18	3,0	28	4,7		
		LW96L	785	612	78,0	598	204	34,1	318	53,2	41	6,9	24	4,0	11	1,8
		LW91L	770	602	78,2	583	238	40,8	273	46,8	29	5,0	31	5,3	12	2,1
		BW94Z	774	590	76,2	578	210	36,3	310	53,6	26	4,5	20	3,5	12	2,1
120	SCHLEICH	LW96W	176	119	67,6	110	31	28,2	55	50,0	22	20,0	2	1,8		
		LW96L	176	119	67,6	113	28	24,8	55	48,7	28	24,8	1	0,9	1	0,9
		LW91L	182	127	69,8	119	44	37,0	46	38,7	20	16,8	5	4,2	4	3,4
		BW94Z	177	135	76,3	132	32	24,2	84	63,6	8	6,1	6	4,5	2	1,5
125	SCHWEICH,ST	LW96W	4 725	3 256	68,9	3 173	1 509	47,6	1 323	41,7	169	5,3	172	5,4		
		LW96L	4 725	3 256	68,9	3 184	1 319	41,4	1 287	40,4	262	8,2	199	6,3	117	3,7
		LW91L	4 616	3 323	72,0	3 261	1 524	46,7	1 265	38,8	187	5,7	187	5,7	98	3,0
		BW94Z	4 706	3 268	69,4	3 222	1 343	41,7	1 496	46,4	167	5,2	140	4,3	76	2,4
134	THOERNICH	LW96W	131	105	80,2	93	35	37,6	47	50,5	8	8,6	3	3,2		
		LW96L	131	105	80,2	101	23	22,8	41	40,6	30	29,7	4	4,0	3	3,0
		LW91L	131	104	79,4	86	40	46,5	30	34,9	6	7,0	8	9,3	2	2,3
		BW94Z	132	109	82,6	104	29	27,9	53	51,0	10	9,6	8	7,7	4	3,8
	ZUSAMMEN	LW96W	18 483	13 335	72,1	12 800	5 342	41,7	6 003	46,9	861	6,7	594	4,6		
		LW96L	18 483	13 335	72,1	12 932	4 815	37,2	5 606	43,3	1 383	10,7	625	4,8	503	3,9
		LW91L	18 213	13 684	75,1	13 185	5 823	44,2	5 413	41,1	811	6,2	686	5,2	452	3,4
		BW94Z	18 447	13 914	75,4	13 649	4 915	36,0	6 954	50,9	796	5,8	577	4,2	407	3,0
07	VG TRIER-LAND															
001	AACH	LW96W	878	574	65,4	563	199	35,3	273	48,5	34	6,0	57	10,1		
		LW96L	878	574	65,4	566	180	31,8	256	45,2	47	8,3	56	9,9	27	4,8
		LW91L	892	568	63,7	565	232	41,1	226	40,0	37	6,5	60	10,6	10	1,8
		BW94Z	867	585	67,5	581	214	36,8	281	48,4	28	4,8	48	8,3	10	1,7

noch: 13. Ergebnisse der kreisangehörigen Gemeinden

noch: 235 Landkreis Trier-Saarburg

Schl. Nr.	Gemeinde	Wahl	Wahlberechtigte	Wähler	Wahlbeteiligung	Gültige Stimmen	Von den gültigen Stimmen entfielen auf									
							SPD		CDU		F.D.P.		GRÜNE		Sonstige	
							Anzahl	%	Anzahl	%	Anz.	%	Anz.	%	Anz.	%
027	FRANZENHEIM	LW96W	286	227	79,4	209	82	39,2	115	55,0	4	1,9	8	3,8		
		LW96L	286	227	79,4	210	87	41,4	92	43,8	8	3,8	7	3,3	16	7,6
		LW91L	282	245	88,4	232	115	49,6	90	38,8	12	5,2	11	4,7	4	1,7
		BW94Z	290	236	86,8	230	90	39,1	122	53,0	6	2,6	8	3,5	4	1,7
048	HOCKWEILER	LW96W	133	113	85,0	112	31	27,7	60	53,6	3	2,7	18	16,1		
		LW96L	133	113	85,0	113	30	26,5	57	50,4	7	6,2	17	15,0	2	1,8
		LW91L	136	111	83,5	109	35	32,1	57	52,3	4	3,7	11	10,1	2	1,8
		BW94Z	133	100	84,7	100	20	20,0	53	53,0	12	12,0	13	13,0	2	2,0
051	IGEL	LW96W	1570	1135	72,3	1104	430	38,9	500	45,3	56	5,1	118	10,7		
		LW96L	1570	1135	72,3	1115	418	37,5	460	41,3	83	7,4	108	9,7	46	4,1
		LW91L	1486	1048	75,6	1027	461	44,9	391	38,1	63	6,1	77	7,5	35	3,4
		BW94Z	1568	1127	81,7	1120	425	37,9	513	45,8	68	6,1	78	7,0	36	3,2
069	KORDEL	LW96W	1823	1293	70,9	1258	682	54,2	456	36,2	46	3,7	74	5,9		
		LW96L	1823	1293	70,9	1266	619	48,9	421	33,3	88	7,0	88	7,0	50	3,9
		LW91L	1882	1306	73,9	1281	690	53,9	415	32,4	59	4,6	93	7,3	24	1,9
		BW94Z	1865	1338	79,7	1320	662	50,2	503	38,1	64	4,8	68	5,2	23	1,7
073	LANGSUR	LW96W	1200	850	70,8	812	347	42,7	367	45,2	54	6,7	44	5,4		
		LW96L	1200	850	70,8	823	360	43,7	318	38,6	66	8,0	36	4,4	43	5,2
		LW91L	1165	811	72,2	795	425	53,5	306	38,5	30	3,8	20	2,5	14	1,8
		BW94Z	1197	896	79,9	876	383	43,7	397	45,3	42	4,8	32	3,7	22	2,5
094	NEWEL	LW96W	1891	1290	68,2	1245	623	50,0	446	35,8	71	5,7	105	8,4		
		LW96L	1891	1290	68,2	1259	578	45,9	436	34,6	86	6,8	103	8,2	56	4,4
		LW91L	1792	1232	71,3	1203	646	53,7	359	29,8	85	7,1	79	6,6	34	2,8
		BW94Z	1840	1346	80,9	1323	647	48,9	503	38,0	58	4,4	83	6,3	32	2,4
111	RALINGEN	LW96W	1534	1275	83,1	1214	480	39,5	584	48,1	52	4,3	98	8,1		
		LW96L	1534	1275	83,1	1240	450	36,3	568	45,8	92	7,4	85	6,9	45	3,6
		LW91L	1445	1064	76,5	1026	418	40,7	443	43,2	66	6,4	67	6,5	32	3,1
		BW94Z	1474	1119	82,8	1100	356	32,4	563	51,2	66	6,0	78	7,1	37	3,4
137	TRIERWEILER	LW96W	2270	1621	71,4	1582	685	43,3	617	39,0	82	5,2	198	12,5		
		LW96L	2270	1621	71,4	1598	649	40,6	570	35,7	113	7,1	189	11,8	77	4,8
		LW91L	1975	1375	72,5	1349	685	50,8	425	31,5	89	6,6	126	9,3	24	1,8
		BW94Z	2184	1620	83,7	1601	689	43,0	650	40,6	93	5,8	132	8,2	37	2,3
501	WELSCHBILLIG	LW96W	1927	1357	70,4	1292	535	41,4	598	46,3	51	3,9	108	8,4		
		LW96L	1927	1357	70,4	1319	498	37,8	584	44,3	95	7,2	98	7,4	44	3,3
		LW91L	1861	1304	73,5	1249	544	43,6	509	40,8	77	6,2	78	6,2	41	3,3
		BW94Z	1893	1387	81,0	1352	564	41,7	640	47,3	53	3,9	71	5,3	24	1,8
151	ZEMMER	LW96W	2408	1742	72,3	1671	880	52,7	612	36,6	72	4,3	107	6,4		
		LW96L	2408	1742	72,3	1691	854	50,5	589	34,8	72	4,3	106	6,3	70	4,1
		LW91L	2295	1649	75,5	1592	877	55,1	536	33,7	76	4,8	75	4,7	28	1,8
		BW94Z	2398	1755	80,7	1715	830	48,4	718	41,9	55	3,2	82	4,8	30	1,7
	ZUSAMMEN	LW96W	15920	11477	72,1	11062	4974	45,0	4628	41,8	525	4,7	935	8,5		
		LW96L	15920	11477	72,1	11200	4723	42,2	4351	38,8	757	6,8	893	8,0	476	4,3
		LW91L	15211	10713	74,0	10428	5128	49,2	3757	36,0	598	5,7	697	6,7	248	2,4
		BW94Z	15709	11509	81,4	11318	4880	43,1	4943	43,7	545	4,8	693	6,1	257	2,3

noch : 13. Ergebnisse der kreisangehörigen Gemeinden

331 Landkreis Alzey-Worms

Schl. Nr.	Gemeinde	Wahl	Wahlberechtigte		Wahlbeteiligung	Gültige Stimmen	Von den gültigen Stimmen entfielen auf									
			Anzahl	%			SPD		CDU		F.D.P.		GRÜNE		Sonstige	
							Anzahl	%	Anz.	%	Anz.	%	Anz.	%	Anz.	%
<b>Regierungsbezirk Rheinhessen-Pfalz</b>																
331	LK ALZEY-WORMS															
003	ALZEY,ST	LW96W	12 945	9 319	72,0	9 021	4 822	53,5	3 098	34,3	490	5,4	611	6,8		
		LW96L	12 945	9 319	72,0	9 117	4 004	43,9	2 994	32,8	872	9,6	770	8,4	477	
		LW91L	12 226	7 613	69,7	7 485	3 948	52,7	2 152	28,8	507	6,8	614	8,2	264	
		BW94Z	12 848	8 148	77,2	8 042	3 703	46,0	2 830	35,2	526	6,5	594	7,4	389	
055	OSTHOFEN,ST	LW96W	5 970	4 202	70,4	3 994	2 001	50,1	1 539	38,5	220	5,5	234	5,9		
		LW96L	5 970	4 202	70,4	4 069	1 848	45,4	1 389	34,1	310	7,6	213	5,2	309	
		LW91L	5 917	3 745	69,2	3 654	1 872	51,2	1 218	33,3	200	5,5	232	6,3	132	
		BW94Z	6 029	4 097	78,3	4 012	1 825	45,5	1 587	39,6	198	4,9	223	5,6	179	
01	VG ALZEY-LAND															
001	ALBIG	LW96W	1 166	907	77,8	884	470	53,2	287	32,5	63	7,1	64	7,2		
		LW96L	1 166	907	77,8	889	414	46,6	251	28,2	106	11,9	75	8,4	43	
		LW91L	1 041	794	83,6	778	444	57,1	170	21,9	72	9,3	74	9,5	18	
		BW94Z	1 137	802	84,9	793	341	43,0	275	34,7	55	6,9	92	11,6	30	
005	BECHENHEIM	LW96W	366	290	79,2	283	152	53,7	96	33,9	19	6,7	16	5,7		
		LW96L	366	290	79,2	286	135	47,2	81	28,3	27	9,4	21	7,3	22	
		LW91L	352	268	80,0	267	146	54,7	70	26,2	14	5,2	23	8,6	14	
		BW94Z	370	293	87,5	293	139	47,4	105	35,8	14	4,8	16	5,5	19	
007	BECHTOLSHEIM	LW96W	1 096	811	74,0	779	410	52,6	224	28,8	97	12,5	48	6,2		
		LW96L	1 096	811	74,0	796	368	46,2	184	23,1	135	17,0	52	6,5	57	
		LW91L	1 086	731	73,8	719	400	55,6	193	26,8	80	11,1	30	4,2	16	
		BW94Z	1 085	756	80,9	748	348	46,5	225	30,1	89	11,9	58	7,8	28	
008	BERMERSHEIM V.D.HOEHE	LW96W	252	178	70,6	169	74	43,8	68	40,2	15	8,9	12	7,1		
		LW96L	252	178	70,6	172	66	38,4	60	34,9	24	14,0	11	6,4	11	
		LW91L	209	165	82,9	159	75	47,2	61	38,4	13	8,2	8	5,0	2	
		BW94Z	253	187	81,0	184	69	37,5	80	43,5	16	8,7	13	7,1	6	
010	BIEBELNHEIM	LW96W	497	371	74,6	360	143	39,7	126	35,0	52	14,4	39	10,8		
		LW96L	497	371	74,6	362	130	35,9	110	30,4	61	16,9	42	11,6	19	
		LW91L	485	360	79,6	358	161	45,0	108	30,2	34	9,5	39	10,9	16	
		BW94Z	510	378	83,6	373	118	31,6	145	38,9	32	8,6	54	14,5	24	
012	BORNHEIM	LW96W	445	321	72,1	311	156	50,2	93	29,9	33	10,6	29	9,3		
		LW96L	445	321	72,1	316	141	44,6	76	24,1	52	16,5	29	9,2	18	
		LW91L	433	305	75,1	298	155	52,0	78	26,2	26	8,7	30	10,1	9	
		BW94Z	452	328	82,2	322	149	46,3	102	31,7	38	11,8	23	7,1	10	
014	DINTESHEIM	LW96W	121	101	83,5	94	63	67,0	15	16,0	8	8,5	8	8,5		
		LW96L	121	101	83,5	97	53	54,6	16	16,5	12	12,4	11	11,3	5	
		LW91L	123	86	73,5	84	62	73,8	9	10,7	5	6,0	4	4,8	4	
		BW94Z	118	90	89,1	88	36	40,9	26	29,5	3	3,4	12	13,6	11	
020	EPPELSHEIM	LW96W	880	690	78,4	649	362	55,8	204	31,4	40	6,2	43	6,6		
		LW96L	880	690	78,4	668	319	47,8	177	26,5	73	10,9	41	6,1	58	
		LW91L	813	627	81,1	612	348	56,9	160	26,1	39	6,4	35	5,7	30	
		BW94Z	865	673	86,6	661	339	51,3	226	34,2	34	5,1	31	4,7	31	
021	ERBES-BUEDESHEIM	LW96W	916	697	76,1	678	212	31,3	371	54,7	58	8,6	37	5,5		
		LW96L	916	697	76,1	683	206	30,2	342	50,1	68	10,0	41	6,0	26	
		LW91L	777	551	77,1	544	186	34,2	271	49,8	50	9,2	24	4,4	13	
		BW94Z	899	600	80,2	591	177	29,9	302	51,1	51	8,6	35	5,9	26	
022	ESSELBORN	LW96W	205	145	70,7	137	73	53,3	31	22,6	23	16,8	10	7,3		
		LW96L	205	145	70,7	142	60	42,3	28	19,7	24	16,9	15	10,6	15	
		LW91L	215	159	77,6	157	83	52,9	33	21,0	17	10,8	14	8,9	10	
		BW94Z	206	164	88,2	162	76	46,9	46	28,4	17	10,5	13	8,0	10	

noch : 13. Ergebnisse der kreisangehörigen Gemeinden

noch: 331 Landkreis Alzey-Worms

Schl. Nr.	Gemeinde	Wahl	Wahlberechtigte		Wahlbeteiligung	Gültige Stimmen	Von den gültigen Stimmen entfielen auf									
			Wähler	%			SPD		CDU		F.D.P.		GRÜNE		Sonstige	
							Anzahl	%	Anzahl	%	Anz.	%	Anz.	%	Anz.	%
024	FLOMBORN	LW96W	667	499	74,8	482	277	57,5	110	22,8	47	9,8	48	10,0		
		LW96L	667	499	74,8	489	247	50,5	93	19,0	73	14,9	48	9,8	28	5,7
		LW91L	595	395	70,7	387	214	55,3	80	20,7	31	8,0	35	9,0	27	7,0
		BW94Z	636	476	85,0	468	218	46,6	137	29,3	40	8,5	40	8,5	33	7,1
025	FLONHEIM	LW96W	1 800	1 411	78,4	1 364	755	55,4	352	25,8	179	13,1	78	5,7		
		LW96L	1 800	1 411	78,4	1 377	691	50,2	309	22,4	241	17,5	78	5,7	58	4,2
		LW91L	1 653	1 202	80,7	1 172	615	52,5	287	24,5	148	12,6	80	6,8	42	3,6
		BW94Z	1 738	1 261	87,0	1 242	552	44,4	446	35,9	110	8,9	72	5,8	62	5,0
026	FRAMERSHEIM	LW96W	1 164	791	68,0	767	411	53,6	226	29,5	84	11,0	46	6,0		
		LW96L	1 164	791	68,0	777	365	47,0	204	26,3	113	14,5	45	5,8	50	6,4
		LW91L	1 118	724	70,2	703	385	54,8	188	26,7	57	8,1	41	5,8	32	4,6
		BW94Z	1 129	737	76,1	727	338	46,5	254	34,9	61	8,4	36	5,0	38	5,2
027	FREIMERSHEIM	LW96W	395	292	73,9	274	148	54,0	86	31,4	26	9,5	14	5,1		
		LW96L	395	292	73,9	284	131	46,1	82	28,9	34	12,0	17	6,0	20	7,0
		LW91L	377	285	79,2	279	142	50,9	79	28,3	25	9,0	22	7,9	11	3,9
		BW94Z	378	274	80,6	267	122	45,7	92	34,5	22	8,2	11	4,1	20	7,5
031	GAU-HEPPENHEIM	LW96W	401	275	68,6	262	130	49,6	71	27,1	40	15,3	21	8,0		
		LW96L	401	275	68,6	262	120	45,8	52	19,8	52	19,8	21	8,0	17	6,5
		LW91L	336	239	73,5	231	120	51,9	49	21,2	19	8,2	23	10,0	20	8,7
		BW94Z	385	294	80,8	283	122	43,1	87	30,7	28	9,9	25	8,8	21	7,4
032	GAU-ODERNHEIM	LW96W	2 297	1 732	75,4	1 662	914	55,0	482	29,0	147	8,8	119	7,2		
		LW96L	2 297	1 732	75,4	1 686	848	50,3	425	25,2	185	11,0	125	7,4	103	6,1
		LW91L	2 099	1 484	78,7	1 457	781	53,6	390	26,8	116	8,0	95	6,5	75	5,1
		BW94Z	2 232	1 573	83,8	1 547	755	48,8	501	32,4	107	6,9	106	6,9	78	5,0
042	KETTENHEIM	LW96W	215	174	80,9	169	64	37,9	57	33,7	26	15,4	22	13,0		
		LW96L	215	174	80,9	171	48	28,1	43	25,1	54	31,6	17	9,9	9	5,3
		LW91L	222	174	83,3	167	70	41,9	53	31,7	24	14,4	11	6,6	9	5,4
		BW94Z	206	168	89,8	166	48	28,9	72	43,4	20	12,0	17	10,2	9	5,4
043	LONSHEIM	LW96W	411	335	81,5	325	148	45,5	125	38,5	34	10,5	18	5,5		
		LW96L	411	335	81,5	330	134	40,6	111	33,6	51	15,5	21	6,4	13	3,9
		LW91L	383	297	84,6	287	135	47,0	105	36,6	27	9,4	12	4,2	8	2,8
		BW94Z	410	317	88,3	311	123	39,5	133	42,8	26	8,4	15	4,8	14	4,5
044	MAUCHENHEIM	LW96W	737	501	68,0	489	283	57,9	129	26,4	50	10,2	27	5,5		
		LW96L	737	501	68,0	498	267	53,6	107	21,5	71	14,3	29	5,8	24	4,8
		LW91L	664	445	69,6	440	268	60,9	84	19,1	40	9,1	33	7,5	15	3,4
		BW94Z	728	528	78,8	521	282	54,1	163	31,3	31	6,0	22	4,2	23	4,4
050	NACK	LW96W	434	309	71,2	295	133	45,1	97	32,9	49	16,6	16	5,4		
		LW96L	434	309	71,2	301	111	36,9	100	33,2	49	16,3	21	7,0	20	6,6
		LW91L	419	298	75,6	293	130	44,4	120	41,0	16	5,5	18	6,1	9	3,1
		BW94Z	432	324	82,2	321	114	35,5	133	41,4	30	9,3	19	5,9	25	7,8
051	NIEDER-WIESEN	LW96W	496	397	80,0	381	301	79,0	48	12,6	19	5,0	13	3,4		
		LW96L	496	397	80,0	391	273	69,8	51	13,0	19	4,9	16	4,1	32	8,2
		LW91L	474	362	81,7	359	274	76,3	53	14,8	12	3,3	11	3,1	9	2,5
		BW94Z	481	398	90,5	392	266	67,9	84	21,4	14	3,6	13	3,3	15	3,8
052	OBER-FLOERSHEIM	LW96W	822	559	68,0	539	244	45,3	202	37,5	53	9,8	40	7,4		
		LW96L	822	559	68,0	553	201	36,3	195	35,3	74	13,4	39	7,1	44	8,0
		LW91L	747	509	70,7	500	221	44,2	180	36,0	43	8,6	25	5,0	31	6,2
		BW94Z	812	588	79,7	581	234	40,3	229	39,4	42	7,2	30	5,2	46	7,9
053	OFFENHEIM	LW96W	396	295	74,5	279	143	51,3	85	30,5	26	9,3	25	9,0		
		LW96L	396	295	74,5	289	133	46,0	77	26,6	33	11,4	22	7,6	24	8,3
		LW91L	395	295	79,9	291	157	54,0	80	27,5	23	7,9	18	6,2	13	4,5
		BW94Z	399	272	83,4	267	116	43,4	97	36,3	20	7,5	16	6,0	18	6,7

noch : 13. Ergebnisse der kreisangehörigen Gemeinden

noch: 331 Landkreis Alzey-Worms

Schl. Nr.	Gemeinde	Wahl	Wahlberechtigte		Wahlbeteiligung	Gültige Stimmen	Von den gültigen Stimmen entfielen auf									
			Anzahl	%			SPD		CDU		F.D.P.		GRÜNE		Sonstige	
					Anzahl	%	Anzahl	%	Anz.	%	Anz.	%	Anz.	%	Anz.	%
067	WAHLHEIM	LW96W	410	314	76,6	301	152	50,5	95	31,6	26	8,6	28	9,3		
		LW96L	410	314	76,6	309	131	42,4	92	29,8	43	13,9	27	8,7	16	5,2
		LW91L	367	273	81,0	267	124	46,4	85	31,8	29	10,9	20	7,5	9	3,4
		BW94Z	406	313	86,9	312	127	40,7	119	38,1	30	9,6	23	7,4	13	4,2
	ZUSAMMEN	LW96W	16 589	12 395	74,7	11 933	6 218	52,1	3 680	30,8	1 214	10,2	821	6,9		
		LW96L	16 589	12 395	74,7	12 128	5 592	46,1	3 266	26,9	1 674	13,8	864	7,1	732	6,0
		LW91L	15 383	11 028	77,4	10 809	5 696	52,7	2 986	27,6	960	8,9	725	6,7	442	4,1
		BW94Z	16 267	11 794	83,4	11 620	5 209	44,8	4 079	35,1	930	8,0	792	6,8	610	5,2
02	VG EICH															
002	ALSHEIM	LW96W	1 993	1 396	70,0	1 324	631	47,7	444	33,5	140	10,6	109	8,2		
		LW96L	1 993	1 396	70,0	1 353	602	44,5	364	26,9	189	14,0	105	7,8	93	6,9
		LW91L	1 899	1 245	70,3	1 204	627	52,1	339	28,2	79	6,6	103	8,6	56	4,7
		BW94Z	1 969	1 330	78,1	1 296	608	46,9	453	35,0	92	7,1	88	6,8	55	4,2
018	EICH	LW96W	2 324	1 599	68,8	1 533	730	47,6	527	34,4	140	9,1	136	8,9		
		LW96L	2 324	1 599	68,8	1 562	714	45,7	435	27,8	176	11,3	116	7,4	121	7,7
		LW91L	2 152	1 292	67,0	1 268	672	53,0	323	25,5	108	8,5	108	8,5	57	4,5
		BW94Z	2 280	1 441	75,4	1 422	685	48,2	479	33,7	97	6,8	90	6,3	71	5,0
034	GIMBSHEIM	LW96W	2 465	1 795	72,8	1 696	972	57,3	461	27,2	150	8,8	113	6,7		
		LW96L	2 465	1 795	72,8	1 730	930	53,8	386	22,3	177	10,2	114	6,6	123	7,1
		LW91L	2 461	1 624	73,4	1 577	920	58,3	382	24,2	139	8,8	97	6,2	39	2,5
		BW94Z	2 480	1 601	78,8	1 567	814	51,9	477	30,4	115	7,3	95	6,1	66	4,2
038	HAMM	LW96W	1 651	1 222	74,0	1 182	684	57,9	294	24,9	112	9,5	92	7,8		
		LW96L	1 651	1 222	74,0	1 206	655	54,3	246	20,4	131	10,9	75	6,2	99	8,2
		LW91L	1 647	1 086	70,1	1 061	605	57,0	271	25,5	82	7,7	66	6,2	37	3,5
		BW94Z	1 647	1 202	82,5	1 190	610	51,3	355	29,8	114	9,6	83	7,0	28	2,4
045	METTENHEIM	LW96W	857	628	73,3	586	270	46,1	205	35,0	58	9,9	53	9,0		
		LW96L	857	628	73,3	605	249	41,2	166	27,4	85	14,0	45	7,4	60	9,9
		LW91L	788	481	69,0	461	241	52,3	134	29,1	36	7,8	25	5,4	25	5,4
		BW94Z	830	581	82,3	571	237	41,5	219	38,4	40	7,0	45	7,9	30	5,3
	ZUSAMMEN	LW96W	9 290	6 640	71,5	6 321	3 287	52,0	1 931	30,5	600	9,5	503	8,0		
		LW96L	9 290	6 640	71,5	6 456	3 150	48,8	1 597	24,7	758	11,7	455	7,0	496	7,7
		LW91L	8 947	5 728	70,2	5 571	3 065	55,0	1 449	26,0	444	8,0	399	7,2	214	3,8
		BW94Z	9 206	6 155	78,8	6 046	2 954	48,9	1 983	32,8	458	7,6	401	6,6	250	4,1
03	VG MONSHEIM															
023	FLOERSHEIM-DALSHEIM	LW96W	2 071	1 546	74,6	1 485	790	53,2	404	27,2	174	11,7	117	7,9		
		LW96L	2 071	1 546	74,6	1 503	729	48,5	344	22,9	207	13,8	106	7,1	117	7,8
		LW91L	1 930	1 251	71,9	1 233	664	53,9	329	26,7	115	9,3	79	6,4	46	3,7
		BW94Z	1 961	1 340	83,2	1 327	655	49,4	440	33,2	105	7,9	62	4,7	65	4,9
041	HOHEN-SUELZEN	LW96W	447	357	79,9	339	152	44,8	114	33,6	43	12,7	30	8,8		
		LW96L	447	357	79,9	344	139	40,4	94	27,3	54	15,7	28	8,1	29	8,4
		LW91L	444	311	77,4	305	137	44,9	101	33,1	20	6,6	36	11,8	11	3,6
		BW94Z	451	324	87,1	322	131	40,7	120	37,3	23	7,1	23	7,1	25	7,8
046	MOELSHEIM	LW96W	475	380	80,0	349	177	50,7	124	35,5	23	6,6	25	7,2		
		LW96L	475	380	80,0	358	164	45,8	114	31,8	37	10,3	21	5,9	22	6,1
		LW91L	474	323	85,0	312	160	51,3	97	31,1	21	6,7	19	6,1	15	4,8
		BW94Z	480	327	88,4	319	142	44,5	129	40,4	18	5,6	18	5,6	12	3,8
047	MOERSTADT	LW96W	609	418	68,6	399	187	46,9	112	28,1	73	18,3	27	6,8		
		LW96L	609	418	68,6	404	173	42,8	123	30,4	53	13,1	24	5,9	31	7,7
		LW91L	556	368	70,9	354	158	44,6	102	28,8	46	13,0	38	10,7	10	2,8
		BW94Z	596	422	80,7	413	161	39,0	183	44,3	27	6,5	21	5,1	21	5,1

noch: 13. Ergebnisse der kreisangehörigen Gemeinden

noch: 331 Landkreis Alzey-Worms

Schl. Nr.	Gemeinde	Wahl	Wahlberechtigte		Wahlberechtigte	Gültige Stimmen	Von den gültigen Stimmen entfielen auf									
			Wähler	%			SPD		CDU		F.D.P.		GRÜNE		Sonstige	
							Anzahl	%	Anzahl	%	Anz.	%	Anz.	%	Anz.	%
048	MONSHEIM	LW96W	1 918	1 427	74,4	1 373	768	55,9	367	26,7	124	9,0	114	8,3		
		LW96L	1 918	1 427	74,4	1 393	692	49,7	351	25,2	163	11,7	93	6,7	94	6,7
		LW91L	1 896	1 296	74,3	1 276	692	54,2	355	27,8	100	7,8	97	7,6	32	2,5
		BW94Z	1 940	1 358	81,9	1 341	662	49,4	474	35,3	78	5,8	79	5,9	48	3,6
054	OFFSTEIN	LW96W	1 213	903	74,4	867	465	53,6	280	32,3	63	7,3	59	6,8		
		LW96L	1 213	903	74,4	879	444	50,5	255	29,0	81	9,2	53	6,0	46	5,2
		LW91L	1 180	844	78,1	825	463	56,1	216	26,2	74	9,0	51	6,2	21	2,5
		BW94Z	1 223	849	82,1	834	424	50,8	293	35,1	45	5,4	48	5,8	24	2,9
066	WACHENHEIM	LW96W	535	418	78,1	394	207	52,5	105	26,6	54	13,7	28	7,1		
		LW96L	535	418	78,1	401	187	46,6	83	20,7	82	20,4	29	7,2	20	5,0
		LW91L	500	361	82,2	353	185	52,4	97	27,5	28	7,9	33	9,3	10	2,8
		BW94Z	527	387	89,4	378	185	48,9	111	29,4	41	10,8	26	6,9	15	4,0
	ZUSAMMEN	LW96W	7 268	5 449	75,0	5 206	2 746	52,7	1 506	28,9	554	10,6	400	7,7		
		LW96L	7 268	5 449	75,0	5 282	2 528	47,9	1 364	25,8	677	12,8	354	6,7	359	6,8
		LW91L	6 980	4 754	75,4	4 658	2 459	52,8	1 297	27,8	404	8,7	353	7,6	145	3,1
		BW94Z	7 178	5 007	83,5	4 934	2 360	47,8	1 750	35,5	337	6,8	277	5,6	210	4,3
04 006	VG WESTHOFEN BECHTHEIM	LW96W	1 298	907	69,9	860	377	43,8	331	38,5	95	11,0	57	6,6		
		LW96L	1 298	907	69,9	889	337	37,9	281	31,6	151	17,0	47	5,3	73	8,2
		LW91L	1 311	876	73,8	853	405	47,5	272	31,9	85	10,0	44	5,2	47	5,5
		BW94Z	1 307	810	77,1	802	329	41,0	306	38,2	84	10,5	42	5,2	41	5,1
009	BERMERSHEIM	LW96W	222	174	78,4	166	63	38,0	44	26,5	35	21,1	24	14,5		
		LW96L	222	174	78,4	166	59	35,5	34	20,5	46	27,7	14	8,4	13	7,8
		LW91L	200	138	75,0	138	67	48,6	28	20,3	17	12,3	15	10,9	11	8,0
		BW94Z	206	152	82,2	151	72	47,7	32	21,2	25	16,6	13	8,6	9	6,0
015	DITTELSHEIM-HESSLOCH	LW96W	1 547	1 116	72,1	1 069	474	44,3	426	39,9	96	9,0	73	6,8		
		LW96L	1 547	1 116	72,1	1 083	420	38,8	375	34,6	134	12,4	65	6,0	89	8,2
		LW91L	1 442	932	70,8	914	423	46,3	319	34,9	63	6,9	64	7,0	45	4,9
		BW94Z	1 501	1 017	80,3	997	393	39,4	433	43,4	61	6,1	51	5,1	59	5,9
028	FRETTEHEIM	LW96W	154	119	77,3	117	45	38,5	62	53,0	7	6,0	3	2,6		
		LW96L	154	119	77,3	118	44	37,3	55	46,6	10	8,5	5	4,2	4	3,4
		LW91L	128	95	79,2	95	39	41,1	41	43,2	7	7,4	6	6,3	2	2,1
		BW94Z	139	118	90,1	118	46	39,0	58	49,2	7	5,9	6	5,1	1	0,8
036	GUNDERSHEIM	LW96W	1 241	964	77,7	934	458	49,0	297	31,8	103	11,0	76	8,1		
		LW96L	1 241	964	77,7	941	443	47,1	256	27,2	129	13,7	65	6,9	48	5,1
		LW91L	1 210	836	76,0	819	422	51,5	211	25,8	106	12,9	62	7,6	18	2,2
		BW94Z	1 237	826	83,4	816	403	49,4	274	33,6	77	9,4	47	5,8	15	1,8
037	GUNDHEIM	LW96W	666	503	75,5	486	171	35,2	247	50,8	34	7,0	34	7,0		
		LW96L	666	503	75,5	494	164	33,2	209	42,3	48	9,7	34	6,9	39	7,9
		LW91L	669	501	80,8	491	185	37,7	220	44,8	36	7,3	27	5,5	23	4,7
		BW94Z	682	526	88,4	517	192	37,1	241	46,6	32	6,2	29	5,6	23	4,4
039	HANGEN-WEISHEIM	LW96W	345	224	64,9	218	101	46,3	73	33,5	23	10,6	21	9,6		
		LW96L	345	224	64,9	220	99	45,0	62	28,2	33	15,0	11	5,0	15	6,8
		LW91L	309	164	66,7	161	94	58,4	27	16,8	20	12,4	9	5,6	11	6,8
		BW94Z	331	216	76,9	213	106	49,8	64	30,0	24	11,3	11	5,2	8	3,8
011	HOCHBORN	LW96W	315	220	69,8	210	105	50,0	54	25,7	31	14,8	20	9,5		
		LW96L	315	220	69,8	217	99	45,6	39	18,0	45	20,7	15	6,9	19	8,8
		LW91L	305	207	71,4	201	111	55,2	46	22,9	23	11,4	8	4,0	13	6,5
		BW94Z	318	229	80,9	228	125	54,8	51	22,4	24	10,5	13	5,7	15	6,6
049	MONZERNHEIM	LW96W	428	282	65,9	275	115	41,8	83	30,2	52	18,9	25	9,1		
		LW96L	428	282	65,9	275	111	40,4	64	23,3	55	20,0	17	6,2	28	10,2
		LW91L	411	235	59,9	227	108	47,6	50	22,0	36	15,9	12	5,3	21	9,3
		BW94Z	411	287	77,8	279	125	44,8	88	31,5	34	12,2	10	3,6	22	7,9



noch : 13. Ergebnisse der kreisangehörigen Gemeinden

noch: 331 Landkreis Alzey-Worms

Schl. Nr.	Gemeinde	Wahl	Wahlberechtigte	Wähler	Wahlbeteiligung	Gültige Stimmen	Von den gültigen Stimmen entfielen auf									
							SPD		CDU		F.D.P.		GRÜNE		Sonstige	
							Anzahl	%	Anzahl	%	Anz.	%	Anz.	%	Anz.	%
071	WESTHOFEN	LW96W	2 271	1 686	74,2	1 632	790	48,4	550	33,7	160	9,8	132	8,1		
		LW96L	2 271	1 686	74,2	1 654	723	43,7	494	29,9	193	11,7	113	6,8	131	7,9
		LW91L	2 229	1 559	77,3	1 523	759	49,8	467	30,7	113	7,4	133	8,7	51	3,3
		BW94Z	2 251	1 485	84,0	1 460	660	45,2	537	36,8	108	7,4	91	6,2	64	4,4
	ZUSAMMEN	LW96W	8 487	6 195	73,0	5 967	2 699	45,2	2 167	36,3	636	10,7	465	7,8		
		LW96L	8 487	6 195	73,0	6 057	2 499	41,3	1 869	30,9	844	13,9	386	6,4	459	7,6
		LW91L	8 214	5 543	74,2	5 422	2 613	48,2	1 681	31,0	506	9,3	380	7,0	242	4,5
		BW94Z	8 383	5 666	81,9	5 581	2 451	43,9	2 084	37,3	476	8,5	313	5,6	257	4,6
05	VG WOELLSTEIN															
017	ECKELSHEIM	LW96W	390	291	74,6	278	155	55,8	61	21,9	31	11,2	31	11,2		
		LW96L	390	291	74,6	281	140	49,8	55	19,6	35	12,5	30	10,7	21	7,5
		LW91L	364	251	75,8	245	143	58,4	49	20,0	18	7,3	19	7,8	16	6,5
		BW94Z	392	271	81,9	268	120	44,8	73	27,2	26	9,7	32	11,9	17	6,3
030	GAU-BICKELHEIM	LW96W	1 394	1 033	74,1	1 015	328	32,3	548	54,0	69	6,8	70	6,9		
		LW96L	1 394	1 033	74,1	1 021	304	29,8	501	49,1	106	10,4	84	8,3	46	4,5
		LW91L	1 220	873	76,6	856	287	33,5	455	53,2	47	5,5	50	5,8	17	2,0
		BW94Z	1 362	995	82,9	981	279	28,4	555	56,6	62	6,3	58	5,9	27	2,8
035	GUMBSHEIM	LW96W	308	212	68,8	201	74	36,8	93	46,3	15	7,5	19	9,5		
		LW96L	308	212	68,8	209	63	30,1	77	36,8	33	15,8	21	10,0	15	7,2
		LW91L	285	189	70,0	185	82	44,3	66	35,7	17	9,2	11	5,9	9	4,9
		BW94Z	311	224	80,9	218	68	31,2	96	44,0	18	8,3	24	11,0	12	5,5
060	SIEFERSHEIM	LW96W	780	617	79,1	593	307	51,8	180	30,4	62	10,5	44	7,4		
		LW96L	780	617	79,1	609	294	48,3	149	24,5	84	13,8	53	8,7	29	4,8
		LW91L	693	531	83,2	520	277	53,3	154	29,6	33	6,3	36	6,9	20	3,8
		BW94Z	767	562	86,5	556	254	45,7	201	36,2	43	7,7	33	5,9	25	4,5
062	STEIN-BOCKENHEIM	LW96W	481	354	73,6	343	189	55,1	127	37,0	15	4,4	12	3,5		
		LW96L	481	354	73,6	341	178	52,2	96	28,2	27	7,9	20	5,9	20	5,9
		LW91L	441	325	82,9	320	185	57,8	97	30,3	15	4,7	19	5,9	4	1,3
		BW94Z	479	340	84,0	336	175	52,1	114	33,9	19	5,7	17	5,1	11	3,3
070	WENDELSHEIM	LW96W	966	689	71,3	670	336	50,1	209	31,2	75	11,2	50	7,5		
		LW96L	966	689	71,3	679	293	43,2	190	28,0	81	11,9	59	8,7	56	8,2
		LW91L	822	599	78,0	581	280	48,2	158	27,2	62	10,7	43	7,4	38	6,5
		BW94Z	932	708	84,8	694	320	46,1	227	32,7	58	8,4	43	6,2	46	6,6
072	WOELLSTEIN	LW96W	2 659	1 887	71,0	1 826	891	48,8	675	37,0	96	5,3	164	9,0		
		LW96L	2 659	1 887	71,0	1 844	782	42,4	645	35,0	160	8,7	146	7,9	111	6,0
		LW91L	2 442	1 612	72,5	1 588	811	51,1	521	32,8	97	6,1	121	7,6	38	2,4
		BW94Z	2 540	1 698	81,4	1 681	706	42,0	660	39,3	112	6,7	142	8,4	61	3,6
075	WONSHEIM	LW96W	605	454	75,0	436	201	46,1	155	35,6	55	12,6	25	5,7		
		LW96L	605	454	75,0	447	182	40,7	136	30,4	72	16,1	35	7,8	22	4,9
		LW91L	564	387	74,4	379	194	51,2	119	31,4	44	11,6	15	4,0	7	1,8
		BW94Z	588	455	88,0	453	203	44,8	169	37,3	35	7,7	24	5,3	22	4,9
	ZUSAMMEN	LW96W	7 583	5 537	73,0	5 362	2 481	46,3	2 048	38,2	418	7,8	415	7,7		
		LW96L	7 583	5 537	73,0	5 431	2 236	41,2	1 849	34,0	598	11,0	428	7,9	320	5,9
		LW91L	6 831	4 767	75,9	4 674	2 259	48,3	1 619	34,6	333	7,1	314	6,7	149	3,2
		BW94Z	7 371	5 253	83,4	5 187	2 125	41,0	2 095	40,4	373	7,2	373	7,2	221	4,3
06	VG WOERRSTADT															
004	ARMSHEIM	LW96W	1 672	1 223	73,1	1 191	548	46,0	438	36,8	122	10,2	83	7,0		
		LW96L	1 672	1 223	73,1	1 196	525	43,9	414	34,6	140	11,7	80	6,7	37	3,1
		LW91L	1 409	1 067	80,2	1 057	545	51,6	307	29,0	101	9,6	79	7,5	25	2,4
		BW94Z	1 621	1 208	84,2	1 193	516	43,3	468	39,2	89	7,5	85	7,1	35	2,9

noch : 13. Ergebnisse der kreisangehörigen Gemeinden

noch: 331 Landkreis Alzey-Worms

Schl. Nr.	Gemeinde	Wahl	Wahlberechtigte	Wähler	Wahlbeteiligung	Gültige Stimmen	Von den gültigen Stimmen entfielen auf									
							SPD		CDU		F.D.P.		GRÜNE		Sonstige	
							Anzahl	%	Anzahl	%	Anz.	%	Anz.	%	Anz.	%
019	ENSHEIM	LW96W	313	236	75,4	232	107	46,1	69	29,7	37	15,9	19	8,2		
		LW96L	313	236	75,4	233	89	38,2	63	27,0	42	18,0	15	6,4	24	10,3
		LW91L	304	211	72,5	207	104	50,2	54	26,1	19	9,2	16	7,7	14	6,8
		BW94Z	310	239	82,4	239	105	43,9	77	32,2	25	10,5	16	6,7	16	6,7
029	GABSHEIM	LW96W	476	369	77,5	356	83	23,3	246	69,1	11	3,1	16	4,5		
		LW96L	476	369	77,5	358	71	19,8	229	64,0	27	7,5	18	5,0	13	3,6
		LW91L	446	360	87,8	351	88	25,1	221	63,0	20	5,7	10	2,8	12	3,4
		BW94Z	461	367	91,8	361	72	19,9	253	70,1	8	2,2	18	5,0	10	2,8
033	GAU-WEINHEIM	LW96W	470	324	68,9	317	121	38,2	141	44,5	27	8,5	28	8,8		
		LW96L	470	324	68,9	319	118	37,0	117	36,7	49	15,4	17	5,3	18	5,6
		LW91L	386	257	72,8	252	97	38,5	99	39,3	24	9,5	21	8,3	11	4,4
		BW94Z	434	329	84,1	327	125	38,2	147	45,0	18	5,5	20	6,1	17	5,2
056	PARTENHEIM	LW96W	1 140	848	74,4	820	388	47,3	267	32,6	67	8,2	98	12,0		
		LW96L	1 140	848	74,4	823	363	44,1	224	27,2	111	13,5	94	11,4	31	3,8
		LW91L	911	661	79,5	653	339	51,9	164	25,1	77	11,8	53	8,1	20	3,1
		BW94Z	1 092	766	82,5	747	340	45,5	233	31,2	72	9,6	75	10,0	27	3,6
058	SAULHEIM	LW96W	4 616	3 388	73,4	3 322	1 437	43,3	1 141	34,3	301	9,1	443	13,3		
		LW96L	4 616	3 388	73,4	3 326	1 409	42,4	1 008	30,3	446	13,4	345	10,4	118	3,5
		LW91L	4 427	3 112	75,1	3 078	1 405	45,6	865	28,1	400	13,0	319	10,4	89	2,9
		BW94Z	4 598	3 268	83,5	3 242	1 357	41,9	1 138	35,1	280	8,6	354	10,9	113	3,5
059	SCHORNSHEIM	LW96W	1 136	899	79,1	859	376	43,8	354	41,2	60	7,0	69	8,0		
		LW96L	1 136	899	79,1	873	355	40,7	333	38,1	85	9,7	67	7,7	33	3,8
		LW91L	1 065	743	80,2	709	340	48,0	233	32,9	52	7,3	67	9,4	17	2,4
		BW94Z	1 132	738	85,4	720	307	42,6	279	38,8	48	6,7	55	7,6	31	4,3
061	SPIESHEIM	LW96W	717	514	71,7	497	199	40,0	150	30,2	110	22,1	38	7,6		
		LW96L	717	514	71,7	500	201	40,2	145	29,0	101	20,2	40	8,0	13	2,6
		LW91L	648	445	74,3	440	202	45,9	123	28,0	55	12,5	43	9,8	17	3,9
		BW94Z	708	537	85,2	534	192	36,0	176	33,0	76	14,2	63	11,8	27	5,1
063	SULZHEIM	LW96W	683	487	71,3	477	135	28,3	281	58,9	20	4,2	41	8,6		
		LW96L	683	487	71,3	482	121	25,1	259	53,7	40	8,3	43	8,9	19	3,9
		LW91L	582	401	72,3	391	93	23,8	239	61,1	16	4,1	33	8,4	10	2,6
		BW94Z	678	486	81,1	482	135	28,0	275	57,1	23	4,8	36	7,5	13	2,7
064	UDENHEIM	LW96W	864	618	71,5	594	256	43,1	186	31,3	106	17,8	46	7,7		
		LW96L	864	618	71,5	605	243	40,2	162	26,8	121	20,0	46	7,6	33	5,5
		LW91L	743	462	71,4	452	215	47,6	109	24,1	64	14,2	41	9,1	23	5,1
		BW94Z	864	584	79,6	578	250	43,3	191	33,0	69	11,9	46	8,0	22	3,8
065	VENDERSHEIM	LW96W	387	300	77,5	298	115	38,6	121	40,6	47	15,8	15	5,0		
		LW96L	387	300	77,5	297	100	33,7	114	38,4	60	20,2	17	5,7	6	2,0
		LW91L	310	218	74,4	212	90	42,5	62	29,2	40	18,9	16	7,5	4	1,9
		BW94Z	345	244	82,4	240	86	35,8	95	39,6	42	17,5	12	5,0	5	2,1
068	WALLERTHEIM	LW96W	1 100	787	71,5	767	404	52,7	221	28,8	77	10,0	65	8,5		
		LW96L	1 100	787	71,5	775	383	49,4	185	23,9	113	14,6	69	8,9	25	3,2
		LW91L	879	619	78,7	608	332	54,6	154	25,3	53	8,7	41	6,7	28	4,6
		BW94Z	988	676	85,2	666	311	46,7	231	34,7	62	9,3	43	6,5	19	2,9
073	WOERRSTADT	LW96W	5 097	3 659	71,8	3 553	1 638	46,1	1 321	37,2	240	6,8	354	10,0		
		LW96L	5 097	3 659	71,8	3 597	1 532	42,6	1 194	33,2	348	9,7	326	9,1	197	5,5
		LW91L	4 807	3 439	76,9	3 382	1 712	50,6	976	28,9	279	8,2	307	9,1	108	3,2
		BW94Z	4 962	3 465	83,2	3 434	1 489	43,4	1 298	37,8	249	7,3	284	8,3	114	3,3
	ZUSAMMEN	LW96W	18 671	13 652	73,1	13 283	5 807	43,7	4 936	37,2	1 225	9,2	1 315	9,9		
		LW96L	18 671	13 652	73,1	13 384	5 510	41,2	4 447	33,2	1 683	12,6	1 177	8,8	567	4,2
		LW91L	16 917	11 995	76,7	11 792	5 562	47,2	3 606	30,6	1 200	10,2	1 046	8,9	378	3,2
		BW94Z	18 193	12 907	83,6	12 763	5 285	41,4	4 861	38,1	1 061	8,3	1 107	8,7	449	3,5

noch : 13. Ergebnisse der kreisangehörigen Gemeinden

332 Landkreis Bad Dürkheim

Schl. Nr.	Gemeinde	Wahl	Wahlberechtigte	Wähler	Wahlbeteiligung	Gültige Stimmen	Von den gültigen Stimmen entfielen auf									
							SPD		CDU		F.D.P.		GRÜNE		Sonstige	
							Anzahl	%	Anzahl	%	Anz.	%	Anz.	%	Anz.	%
332 002	LK BAD DUERKHEIM BAD DUERKHEIM,ST	LW96W	14 072	10 027	71,3	9 791	3 517	35,9	3 656	37,3	1 255	12,8	752	7,7	611	6,2
		LW96L	14 072	10 027	71,3	9 827	3 506	35,7	3 330	33,9	1 519	15,5	802	8,2	670	6,8
		LW91L	13 848	8 498	69,2	8 364	3 528	42,2	3 057	36,5	845	10,1	576	6,9	358	4,3
		BW94Z	14 101	9 094	78,0	8 956	3 149	35,2	3 866	43,2	891	9,9	608	6,8	442	4,9
024	GRUENSTADT,ST	LW96W	9 866	7 356	74,6	7 210	3 071	42,6	2 617	36,3	466	6,5	585	8,1	471	6,5
		LW96L	9 866	7 356	74,6	7 231	3 097	42,8	2 377	32,9	667	9,2	547	7,6	543	7,5
		LW91L	9 597	6 300	72,7	6 203	3 014	48,6	2 113	34,1	471	7,6	410	6,6	195	3,1
		BW94Z	9 786	6 629	81,5	6 538	2 809	43,0	2 556	39,1	476	7,3	381	5,8	316	4,8
025	HASSLOCH	LW96W	15 463	11 319	73,2	10 795	5 604	51,9	3 877	35,9	471	4,4	662	6,1	181	1,7
		LW96L	15 463	11 319	73,2	10 999	5 420	49,3	3 521	32,0	627	5,7	621	5,6	810	7,4
		LW91L	15 214	9 580	69,1	9 400	4 969	52,9	3 098	33,0	436	4,6	505	5,4	392	4,2
		BW94Z	15 322	10 434	79,6	10 259	4 574	44,6	4 030	39,3	551	5,4	564	5,5	540	5,3
01 009	VG DEIDESHEIM DEIDESHEIM,ST	LW96W	2 945	2 264	76,9	2 214	472	21,3	1 262	57,0	163	7,4	223	10,1	94	4,2
		LW96L	2 945	2 264	76,9	2 210	519	23,5	1 181	53,4	226	10,2	176	8,0	108	4,9
		LW91L	2 843	1 873	77,0	1 838	490	26,7	1 012	55,1	127	6,9	126	6,9	83	4,5
		BW94Z	2 852	1 941	85,4	1 921	436	22,7	1 178	61,3	134	7,0	117	6,1	56	2,9
017	FORST A.D.WEINSTRASSE	LW96W	594	464	78,1	459	102	22,2	257	56,0	46	10,0	36	7,8	18	3,9
		LW96L	594	464	78,1	459	107	23,3	232	50,5	65	14,2	38	8,3	17	3,7
		LW91L	532	392	80,2	384	89	23,2	225	58,6	28	7,3	29	7,6	13	3,4
		BW94Z	581	432	90,4	432	89	20,6	254	58,8	46	10,6	31	7,2	12	2,8
035	MECKENHEIM	LW96W	2 489	1 846	74,2	1 800	741	41,2	630	35,0	163	9,1	119	6,6	147	8,2
		LW96L	2 489	1 846	74,2	1 799	753	41,9	608	33,8	181	10,1	104	5,8	153	8,5
		LW91L	2 284	1 607	77,9	1 568	780	49,7	503	32,1	123	7,8	80	5,1	82	5,2
		BW94Z	2 434	1 634	83,8	1 612	670	41,6	661	41,0	96	6,0	87	5,4	98	6,1
039	NIEDERKIRCHEN B.DEID.	LW96W	1 619	1 293	79,9	1 250	237	19,0	820	65,6	50	4,0	79	6,3	64	5,1
		LW96L	1 619	1 293	79,9	1 253	269	21,5	773	61,7	73	5,8	71	5,7	67	5,3
		LW91L	1 540	1 162	83,1	1 132	275	24,3	701	61,9	56	4,9	52	4,6	48	4,2
		BW94Z	1 543	1 154	89,4	1 137	214	18,8	772	67,9	45	4,0	60	5,3	46	4,0
043	RUPPERTSBERG	LW96W	1 050	888	84,6	862	204	23,7	496	57,5	59	6,8	61	7,1	42	4,9
		LW96L	1 050	888	84,6	859	208	24,2	483	56,2	69	8,0	61	7,1	38	4,4
		LW91L	1 050	784	82,9	765	217	28,4	430	56,2	53	6,9	41	5,4	24	3,1
		BW94Z	1 049	778	89,4	766	151	19,7	489	63,8	48	6,3	52	6,8	26	3,4
	ZUSAMMEN	LW96W	8 697	6 755	77,7	6 585	1 756	26,7	3 465	52,6	481	7,3	518	7,9	365	5,5
		LW96L	8 697	6 755	77,7	6 580	1 856	28,2	3 277	49,8	614	9,3	450	6,8	383	5,8
		LW91L	8 249	5 818	79,4	5 687	1 851	32,5	2 871	50,5	387	6,8	328	5,8	250	4,4
		BW94Z	8 459	5 939	86,5	5 868	1 560	26,6	3 354	57,2	369	6,3	347	5,9	238	4,1
02 005	VG FREINSHEIM BOBENHEIM AM BERG	LW96W	627	484	77,2	471	138	29,3	227	48,2	48	10,2	30	6,4	28	5,9
		LW96L	627	484	77,2	474	130	27,4	217	45,8	64	13,5	31	6,5	32	6,8
		LW91L	590	411	78,3	406	138	34,0	169	41,6	54	13,3	40	9,9	5	1,2
		BW94Z	618	414	85,7	412	110	26,7	211	51,2	50	12,1	35	8,5	6	1,5
008	DACKENHEIM	LW96W	269	230	85,5	226	51	22,6	89	39,4	52	23,0	22	9,7	12	5,3
		LW96L	269	230	85,5	229	52	22,7	82	35,8	62	27,1	21	9,2	12	5,2
		LW91L	249	183	79,2	179	57	31,8	74	41,3	30	16,8	12	6,7	6	3,4
		BW94Z	256	204	93,6	199	48	24,1	90	45,2	34	17,1	16	8,0	11	5,5
015	ERPOLZHEIM	LW96W	949	743	78,3	731	298	40,8	260	35,6	69	9,4	38	5,2	66	9,0
		LW96L	949	743	78,3	731	302	41,3	227	31,1	89	12,2	43	5,9	70	9,6
		LW91L	915	634	76,5	628	280	44,6	211	33,6	66	10,5	40	6,4	31	4,9
		BW94Z	913	692	86,9	687	270	39,3	300	43,7	61	8,9	26	3,8	30	4,4

noch: 13. Ergebnisse der kreisangehörigen Gemeinden

noch: 332 Landkreis Bad Dürkheim

Schl. Nr.	Gemeinde	Wahl	Wahlberechtigte	Wähler	Wahlbeteiligung	Gültige Stimmen	Von den gültigen Stimmen entfielen auf									
							SPD		CDU		F.D.P.		GRÜNE		Sonstige	
							Anzahl	%	Anzahl	%	Anz.	%	Anz.	%	Anz.	%
019	FREINSHEIM,ST	LW96W	3 623	2 599	71,7	2 545	1 117	43,9	762	29,9	299	11,7	204	8,0	163	6,4
		LW96L	3 623	2 599	71,7	2 555	1 112	43,5	711	27,8	364	14,2	200	7,8	168	6,6
		LW91L	3 387	2 182	74,2	2 153	1 102	51,2	579	26,9	232	10,8	145	6,7	95	4,4
		BW94Z	3 624	2 309	80,4	2 289	952	41,6	850	37,1	222	9,7	179	7,8	86	3,8
026	HERXHEIM AM BERG	LW96W	487	360	73,9	352	116	33,0	111	31,5	81	23,0	29	8,2	15	4,3
		LW96L	487	360	73,9	355	116	32,7	107	30,1	79	22,3	32	9,0	21	5,9
		LW91L	457	335	78,1	332	128	38,6	119	35,8	58	17,5	21	6,3	6	1,8
		BW94Z	491	356	81,1	353	120	34,0	148	41,9	53	15,0	17	4,8	15	4,2
028	KALLSTADT	LW96W	882	687	77,9	673	236	35,1	283	42,1	98	14,6	31	4,6	25	3,7
		LW96L	882	687	77,9	675	226	33,5	275	40,7	108	16,0	35	5,2	31	4,6
		LW91L	868	611	77,3	602	236	39,2	228	37,9	75	12,5	37	6,1	26	4,3
		BW94Z	890	638	83,5	630	196	31,1	316	50,2	60	9,5	32	5,1	26	4,1
049	WEISENHEIM AM BERG	LW96W	1 492	1 181	79,2	1 150	356	31,0	510	44,3	132	11,5	105	9,1	47	4,1
		LW96L	1 492	1 181	79,2	1 151	343	29,8	429	37,3	203	17,6	123	10,7	53	4,6
		LW91L	1 404	955	77,5	939	339	36,1	363	38,7	126	13,4	91	9,7	20	2,1
		BW94Z	1 458	972	86,5	956	287	30,0	427	44,7	127	13,3	86	9,0	29	3,0
050	WEISENHEIM AM SAND	LW96W	3 222	2 451	76,1	2 398	987	41,2	767	32,0	276	11,5	188	7,8	180	7,5
		LW96L	3 222	2 451	76,1	2 403	1 004	41,8	713	29,7	317	13,2	173	7,2	196	8,2
		LW91L	3 258	2 131	75,2	2 112	999	47,3	619	29,3	229	10,8	180	8,5	85	4,0
		BW94Z	3 231	2 147	82,7	2 123	895	42,2	785	37,0	196	9,2	135	6,4	112	5,3
	ZUSAMMEN	LW96W	11 551	8 735	75,6	8 546	3 299	38,6	3 009	35,2	1 055	12,3	647	7,6	536	6,3
		LW96L	11 551	8 735	75,6	8 573	3 285	38,3	2 761	32,2	1 286	15,0	658	7,7	583	6,8
		LW91L	11 128	7 442	75,8	7 351	3 279	44,6	2 362	32,1	870	11,8	566	7,7	274	3,7
		BW94Z	11 481	7 732	83,2	7 649	2 878	37,6	3 127	40,9	803	10,5	526	6,9	315	4,1
03	VG GRUENSTADT-LAND															
003	BATTENBERG (PFALZ)	LW96W	358	276	77,1	265	55	20,8	149	56,2	29	10,9	22	8,3	10	3,8
		LW96L	358	276	77,1	270	61	22,6	131	48,5	47	17,4	22	8,1	9	3,3
		LW91L	351	229	75,1	226	73	32,3	109	48,2	21	9,3	19	8,4	4	1,8
		BW94Z	365	255	88,5	253	62	24,5	127	50,2	43	17,0	17	6,7	4	1,6
004	BISSERSHEIM	LW96W	361	278	77,0	266	109	41,0	97	36,5	24	9,0	18	6,8	18	6,8
		LW96L	361	278	77,0	262	102	38,9	82	31,3	37	14,1	20	7,6	21	8,0
		LW91L	328	237	79,0	232	107	46,1	79	34,1	15	6,5	23	9,9	8	3,4
		BW94Z	349	237	80,9	232	79	34,1	98	42,2	24	10,3	17	7,3	14	6,0
006	BOCKENHEIM A.D.WEINSTR.	LW96W	1 713	1 315	76,8	1 260	690	54,8	292	23,2	129	10,2	86	6,8	63	5,0
		LW96L	1 713	1 315	76,8	1 257	697	55,4	261	20,8	134	10,7	84	6,7	81	6,4
		LW91L	1 716	1 154	75,2	1 125	636	56,5	298	26,5	88	7,8	65	5,8	38	3,4
		BW94Z	1 705	1 227	82,3	1 201	603	50,2	374	31,1	77	6,4	75	6,2	72	6,0
010	DIRMSTEIN	LW96W	2 235	1 648	73,7	1 580	578	36,6	684	43,3	127	8,0	91	5,8	100	6,3
		LW96L	2 235	1 648	73,7	1 581	610	38,6	615	38,9	167	10,6	71	4,5	118	7,5
		LW91L	2 086	1 440	75,5	1 405	590	42,0	542	38,6	137	9,8	82	5,8	54	3,8
		BW94Z	2 145	1 569	85,9	1 540	547	35,5	712	46,2	129	8,4	76	4,9	76	4,9
012	EBERTSHEIM	LW96W	1 054	787	74,7	741	353	47,6	253	34,1	25	3,4	66	8,9	44	5,9
		LW96L	1 054	787	74,7	738	368	49,9	234	31,7	29	3,9	57	7,7	50	6,8
		LW91L	1 019	729	77,9	711	385	54,1	228	32,1	13	1,8	65	9,1	20	2,8
		BW94Z	1 036	778	86,1	770	383	49,7	270	35,1	33	4,3	53	6,9	31	4,0
021	GEROLSHEIM	LW96W	1 216	889	73,1	861	369	42,9	315	36,6	70	8,1	49	5,7	58	6,7
		LW96L	1 216	889	73,1	867	375	43,3	289	33,3	98	11,3	44	5,1	61	7,0
		LW91L	1 086	755	77,8	746	322	43,2	265	35,5	85	11,4	52	7,0	22	2,9
		BW94Z	1 108	803	85,2	792	302	38,1	344	43,4	68	8,6	43	5,4	35	4,4
023	GROSSKARLBACH	LW96W	856	644	75,2	617	237	38,4	215	34,8	53	8,6	63	10,2	49	7,9
		LW96L	856	644	75,2	627	242	38,6	187	29,8	71	11,3	70	11,2	57	9,1
		LW91L	811	610	80,3	601	287	47,8	191	31,8	44	7,3	51	8,5	28	4,7
		BW94Z	868	646	87,8	638	261	40,9	253	39,7	46	7,2	51	8,0	27	4,2

noch: 13. Ergebnisse der kreisangehörigen Gemeinden

noch: 332 Landkreis Bad Dürkheim

Schl. Nr.	Gemeinde	Wahl	Wahlberechtigte	Wähler	Wahlbeteiligung	Gültige Stimmen	Von den gültigen Stimmen entfielen auf											
							SPD		CDU		F.D.P.		GRÜNE		Sonstige			
							Anzahl	%	Anzahl	%	Anz.	%	Anz.	%	Anz.	%		
029	KINDENHEIM	LW96W	745	567	76,1	539	282	52,3	130	24,1	47	8,7	34	6,3	46	8,5		
		LW96L	745	567	76,1	540	285	52,8	113	20,9	51	9,4	38	7,0	53	9,8		
		LW91L	754	529	77,6	511	281	55,0	134	26,2	38	7,4	35	6,8	23	4,5		
		BW94Z	738	549	87,3	539	273	50,6	159	29,5	42	7,8	28	5,2	37	6,9		
030	KIRCHHEIM A.D.WEINSTR.	LW96W	1 269	956	75,3	921	347	37,7	344	37,4	91	9,9	106	11,5	33	3,6		
		LW96L	1 269	956	75,3	923	360	39,0	319	34,6	101	10,9	100	10,8	43	4,7		
		LW91L	1 176	824	77,2	817	388	47,5	273	33,4	66	8,1	65	8,0	25	3,1		
		BW94Z	1 212	864	84,4	855	348	40,7	331	38,7	72	8,4	65	7,6	39	4,6		
031	KLEINKARLBACH	LW96W	595	485	81,5	470	249	53,0	146	31,1	34	7,2	24	5,1	17	3,6		
		LW96L	595	485	81,5	466	251	53,9	130	27,9	42	9,0	23	4,9	20	4,3		
		LW91L	584	437	82,3	424	243	57,3	126	29,7	27	6,4	21	5,0	7	1,7		
		BW94Z	581	428	87,0	420	197	46,9	156	37,1	26	6,2	18	4,3	23	5,5		
033	LAUMERSHEIM	LW96W	715	559	78,2	541	223	41,2	189	34,9	60	11,1	46	8,5	23	4,3		
		LW96L	715	559	78,2	546	232	42,5	177	32,4	65	11,9	39	7,1	33	6,0		
		LW91L	721	505	75,6	497	232	46,7	158	31,8	45	9,1	43	8,7	19	3,8		
		BW94Z	721	533	86,5	522	226	43,3	198	37,9	42	8,0	34	6,5	22	4,2		
036	MERTESHEIM	LW96W	278	227	81,7	216	84	38,9	86	39,8	17	7,9	13	6,0	16	7,4		
		LW96L	278	227	81,7	216	91	42,1	78	36,1	19	8,8	10	4,6	18	8,3		
		LW91L	269	209	80,7	206	112	54,4	67	32,5	15	7,3	3	1,5	9	4,4		
		BW94Z	284	228	90,8	223	98	43,9	97	43,5	9	4,0	8	3,6	11	4,9		
038	NEULEININGEN	LW96W	606	486	80,2	467	132	28,3	254	54,4	38	8,1	27	5,8	16	3,4		
		LW96L	606	486	80,2	468	135	28,8	222	47,4	65	13,9	31	6,6	15	3,2		
		LW91L	577	417	81,0	410	146	35,6	177	43,2	49	12,0	27	6,6	11	2,7		
		BW94Z	635	452	87,4	445	122	27,4	238	53,5	49	11,0	24	5,4	12	2,7		
040	OBERSUELZEN	LW96W	348	306	87,9	292	99	33,9	147	50,3	11	3,8	16	5,5	19	6,5		
		LW96L	348	306	87,9	289	101	34,9	130	45,0	24	8,3	15	5,2	19	6,6		
		LW91L	312	215	76,8	211	71	33,6	109	51,7	12	5,7	12	5,7	7	3,3		
		BW94Z	327	256	88,0	252	76	30,2	138	54,8	15	6,0	15	6,0	8	3,2		
041	OBRIGHEIM (PFALZ)	LW96W	2 033	1 486	73,1	1 427	783	54,9	372	26,1	90	6,3	109	7,6	73	5,1		
		LW96L	2 033	1 486	73,1	1 432	809	56,5	329	23,0	121	8,4	93	6,5	80	5,6		
		LW91L	1 970	1 345	75,7	1 323	790	59,7	331	25,0	64	4,8	99	7,5	39	2,9		
		BW94Z	2 014	1 370	83,0	1 342	691	51,5	449	33,5	68	5,1	81	6,0	53	3,9		
042	QUIRNHEIM	LW96W	458	317	69,2	299	109	36,5	119	39,8	22	7,4	27	9,0	22	7,4		
		LW96L	458	317	69,2	304	115	37,8	106	34,9	33	10,9	22	7,2	28	9,2		
		LW91L	382	281	77,2	275	118	42,9	119	43,3	14	5,1	16	5,8	8	2,9		
		BW94Z	468	354	81,8	339	137	40,4	149	44,0	15	4,4	20	5,9	18	5,3		
	ZUSAMMEN	LW96W	14 840	11 226	75,6	10 762	4 699	43,7	3 792	35,2	867	8,1	797	7,4	607	5,6		
		LW96L	14 840	11 226	75,6	10 786	4 834	44,8	3 403	31,6	1 104	10,2	739	6,9	706	6,5		
		LW91L	14 142	9 916	77,1	9 720	4 781	49,2	3 206	33,0	733	7,5	678	7,0	322	3,3		
		BW94Z	14 556	10 549	85,2	10 363	4 405	42,5	4 093	39,5	758	7,3	625	6,0	482	4,7		
04	VG HETTENLEIDELHEIM	001	ALTLEININGEN	LW96W	1 362	1 001	73,5	977	344	35,2	378	38,7	53	5,4	97	9,9	105	10,7
				LW96L	1 362	1 001	73,5	976	373	38,2	333	34,1	84	8,6	93	9,5	93	9,5
				LW91L	1 404	896	71,9	878	409	46,6	304	34,6	48	5,5	80	9,1	37	4,2
				BW94Z	1 363	933	81,6	923	370	40,1	377	40,8	54	5,9	63	6,8	59	6,4
007	CARLSBERG	LW96W	2 483	1 662	66,9	1 612	652	40,4	585	36,3	94	5,8	144	8,9	137	8,5		
		LW96L	2 483	1 662	66,9	1 612	693	43,0	495	30,7	133	8,3	131	8,1	160	9,9		
		LW91L	2 375	1 459	66,7	1 429	718	50,2	456	31,9	107	7,5	93	6,5	55	3,8		
		BW94Z	2 446	1 632	78,3	1 594	661	41,5	641	40,2	122	7,7	99	6,2	71	4,5		

noch: 13. Ergebnisse der kreisangehörigen Gemeinden

noch: 332 Landkreis Bad Dürkheim

Schl. Nr.	Gemeinde	Wahl	Wahlberechtigte	Wähler	Wahlbeteiligung	Gültige Stimmen	Von den gültigen Stimmen entfielen auf											
							SPD		CDU		F.D.P.		GRÜNE		Sonstige			
							Anzahl	%	Anzahl	%	Anz.	%	Anz.	%	Anz.	%		
027	HETTENLEIDELHEIM	LW96W	2 344	1 829	78,0	1 757	594	33,8	900	51,2	68	3,9	132	7,5	63	3,6		
		LW96L	2 344	1 829	78,0	1 750	719	41,1	725	41,4	83	4,7	141	8,1	82	4,7		
		LW91L	2 349	1 596	77,1	1 547	669	43,2	663	42,9	53	3,4	111	7,2	51	3,3		
		BW94Z	2 369	1 662	83,8	1 635	643	39,3	777	47,5	54	3,3	105	6,4	56	3,4		
044	TIEFENTHAL	LW96W	610	436	71,5	424	153	36,1	183	43,2	17	4,0	46	10,8	25	5,9		
		LW96L	610	436	71,5	426	163	38,3	163	38,3	29	6,8	43	10,1	28	6,6		
		LW91L	540	366	73,9	360	163	45,3	147	40,8	16	4,4	20	5,6	14	3,9		
		BW94Z	591	392	76,0	383	155	40,5	179	46,7	15	3,9	26	6,8	8	2,1		
047	WATTENHEIM	LW96W	1 244	952	76,5	932	339	36,4	438	47,0	56	6,0	62	6,7	37	4,0		
		LW96L	1 244	952	76,5	934	362	38,8	389	41,6	78	8,4	64	6,9	41	4,4		
		LW91L	1 246	856	75,2	844	391	46,3	343	40,6	47	5,6	43	5,1	20	2,4		
		BW94Z	1 273	932	86,1	914	370	40,5	403	44,1	62	6,8	48	5,3	31	3,4		
	ZUSAMMEN	LW96W	8 043	5 880	73,1	5 702	2 082	36,5	2 484	43,6	288	5,1	481	8,4	367	6,4		
		LW96L	8 043	5 880	73,1	5 698	2 310	40,5	2 105	36,9	407	7,1	472	8,3	404	7,1		
		LW91L	7 914	5 173	72,5	5 058	2 350	46,5	1 913	37,8	271	5,4	347	6,9	177	3,5		
		BW94Z	8 042	5 551	81,5	5 449	2 199	40,4	2 377	43,6	307	5,6	341	6,3	225	4,1		
05	VG LAMBRECHT (PFALZ)	014	ELMSTEIN	LW96W	2 269	1 709	75,3	1 649	819	49,7	683	41,4	50	3,0	71	4,3	26	1,6
				LW96L	2 269	1 709	75,3	1 657	809	48,8	634	38,3	66	4,0	67	4,0	81	4,9
				LW91L	2 399	1 648	75,8	1 601	893	55,8	551	34,4	57	3,6	53	3,3	47	2,9
				BW94Z	2 288	1 562	81,6	1 538	764	49,7	630	41,0	55	3,6	47	3,1	42	2,7
016	ESTHAL	LW96W	1 240	897	72,3	861	297	34,5	479	55,6	39	4,5	28	3,3	18	2,1		
		LW96L	1 240	897	72,3	871	321	36,9	444	51,0	39	4,5	28	3,2	39	4,5		
		LW91L	1 277	833	72,9	807	289	35,8	425	52,7	30	3,7	41	5,1	22	2,7		
		BW94Z	1 253	851	81,7	832	289	34,7	458	55,0	25	3,0	24	2,9	36	4,3		
018	FRANKENECK	LW96W	705	545	77,3	530	332	62,6	144	27,2	15	2,8	29	5,5	10	1,9		
		LW96L	705	545	77,3	538	329	61,2	129	24,0	15	2,8	35	6,5	30	5,6		
		LW91L	735	496	75,7	487	302	62,0	136	27,9	13	2,7	21	4,3	15	3,1		
		BW94Z	723	518	82,4	513	287	55,9	182	35,5	8	1,6	29	5,7	7	1,4		
032	LAMBRECHT (PFALZ),ST	LW96W	3 217	2 238	69,6	2 175	1 036	47,6	867	39,9	88	4,0	141	6,5	43	2,0		
		LW96L	3 217	2 238	69,6	2 198	990	45,0	785	35,7	123	5,6	161	7,3	139	6,3		
		LW91L	3 277	1 752	68,3	1 735	925	53,3	550	31,7	87	5,0	105	6,1	68	3,9		
		BW94Z	3 194	1 728	75,1	1 701	785	46,1	653	38,4	78	4,6	116	6,8	69	4,1		
034	LINDENBERG	LW96W	967	781	80,8	751	294	39,1	352	46,9	43	5,7	44	5,9	18	2,4		
		LW96L	967	781	80,8	752	298	39,6	316	42,0	56	7,4	39	5,2	43	5,7		
		LW91L	1 022	746	83,2	720	313	43,5	309	42,9	44	6,1	26	3,6	28	3,9		
		BW94Z	1 002	654	86,1	633	254	40,1	287	45,3	40	6,3	36	5,7	16	2,5		
037	NEIDENFELS	LW96W	781	607	77,7	587	330	56,2	196	33,4	20	3,4	34	5,8	7	1,2		
		LW96L	781	607	77,7	595	326	54,8	183	30,8	24	4,0	30	5,0	32	5,4		
		LW91L	811	540	74,9	529	319	60,3	153	28,9	14	2,6	20	3,8	23	4,3		
		BW94Z	805	602	86,6	592	305	51,5	225	38,0	22	3,7	10	1,7	30	5,1		
048	WEIDENTHAL	LW96W	1 689	1 297	76,8	1 242	648	52,2	479	38,6	51	4,1	44	3,5	20	1,6		
		LW96L	1 689	1 297	76,8	1 256	633	50,4	444	35,4	67	5,3	47	3,7	65	5,2		
		LW91L	1 747	1 048	76,4	1 022	544	53,2	369	36,1	46	4,5	29	2,8	34	3,3		
		BW94Z	1 725	998	81,5	975	462	47,4	408	41,8	39	4,0	30	3,1	36	3,7		
	ZUSAMMEN	LW96W	10 868	8 074	74,3	7 795	3 756	48,2	3 200	41,1	306	3,9	391	5,0	142	1,8		
		LW96L	10 868	8 074	74,3	7 867	3 706	47,1	2 935	37,3	390	5,0	407	5,2	429	5,5		
		LW91L	11 268	7 063	74,2	6 901	3 585	51,9	2 493	36,1	291	4,2	295	4,3	237	3,4		
		BW94Z	10 990	6 913	80,7	6 784	3 146	46,4	2 843	41,9	267	3,9	292	4,3	236	3,5		

noch: 13. Ergebnisse der kreisangehörigen Gemeinden

noch: 332 Landkreis Bad Dürkheim

333 Donnersbergkreis

Schl. Nr.	Gemeinde	Wahl	Wahlberechtigte		Wahlbeteiligung	Gültige Stimmen	Von den gültigen Stimmen entfielen auf										
			Wähler	Anzahl			%	SPD		CDU		F.D.P.		GRÜNE		Sonstige	
								Anzahl	%	Anzahl	%	Anz.	%	Anz.	%	Anz.	%
06	VG WACHENHEIM A.D.W.																
013	ELLERSTADT	LW96W	1 541	1 238	80,3	1 204	463	38,5	456	37,9	77	6,4	103	8,6	105	8,7	
		LW96L	1 541	1 238	80,3	1 212	458	37,8	421	34,7	115	9,5	94	7,8	124	10,2	
		LW91L	1 574	1 116	77,2	1 103	525	47,6	363	32,9	81	7,3	83	7,5	51	4,6	
		BW94Z	1 576	1 141	86,9	1 131	424	37,5	449	39,7	119	10,5	82	7,3	57	5,0	
020	FRIEDELSCHEIM	LW96W	1 081	861	79,6	845	283	33,5	293	34,7	140	16,6	75	8,9	54	6,4	
		LW96L	1 081	861	79,6	847	269	31,8	258	30,5	170	20,1	85	10,0	65	7,7	
		LW91L	1 103	756	77,1	742	273	36,8	280	37,7	93	12,5	70	9,4	26	3,5	
		BW94Z	1 101	790	89,0	784	270	34,4	321	40,9	100	12,8	63	8,0	30	3,8	
022	GOENNHEIM	LW96W	986	779	79,0	775	298	38,5	285	36,8	85	11,0	59	7,6	48	6,2	
		LW96L	986	779	79,0	772	293	38,0	245	31,7	122	15,8	71	9,2	41	5,3	
		LW91L	980	670	74,5	662	294	44,4	223	33,7	72	10,9	50	7,6	23	3,5	
		BW94Z	996	691	85,4	685	255	37,2	281	41,0	84	12,3	45	6,6	20	2,9	
046	WACHENHEIM A.D.W.,ST	LW96W	3 441	2 668	77,5	2 611	798	30,6	1 055	40,4	401	15,4	232	8,9	125	4,8	
		LW96L	3 441	2 668	77,5	2 621	833	31,8	957	36,5	486	18,5	223	8,5	122	4,7	
		LW91L	3 472	2 259	75,0	2 215	796	35,9	866	39,1	280	12,6	199	9,0	74	3,3	
		BW94Z	3 489	2 109	82,7	2 085	628	30,1	966	46,3	263	12,6	153	7,3	75	3,6	
	ZUSAMMEN	LW96W	7 049	5 546	78,7	5 435	1 842	33,9	2 089	38,4	703	12,9	469	8,6	332	6,1	
		LW96L	7 049	5 546	78,7	5 452	1 853	34,0	1 881	34,5	893	16,4	473	8,7	352	6,5	
		LW91L	7 129	4 801	75,8	4 722	1 888	40,0	1 732	36,7	526	11,1	402	8,5	174	3,7	
		BW94Z	7 162	4 731	85,1	4 685	1 577	33,7	2 017	43,1	566	12,1	343	7,3	182	3,9	
333	DONNERSBERGKREIS																
01	VG ALSENZ-OBERMOSCHEL																
003	ALSENZ	LW96W	1 376	993	72,2	948	455	48,0	359	37,9	71	7,5	63	6,6			
		LW96L	1 376	993	72,2	968	484	50,0	310	32,0	84	8,7	47	4,9	43	4,4	
		LW91L	1 397	959	75,0	945	538	56,9	273	28,9	65	6,9	44	4,7	25	2,6	
		BW94Z	1 449	1 065	82,1	1 056	537	50,9	385	36,5	63	6,0	41	3,9	30	2,8	
021	FINKENBACH-GERSWEILER	LW96W	286	213	74,5	207	129	62,3	49	23,7	15	7,2	14	6,8			
		LW96L	286	213	74,5	208	119	57,2	42	20,2	19	9,1	9	4,3	19	9,1	
		LW91L	306	209	70,1	205	129	62,9	40	19,5	21	10,2	8	3,9	7	3,4	
		BW94Z	297	231	81,1	224	127	56,7	52	23,2	22	9,8	9	4,0	14	6,3	
023	GAUGREHWEILER	LW96W	413	301	72,9	296	170	57,4	69	23,3	22	7,4	35	11,8			
		LW96L	413	301	72,9	297	173	58,2	62	20,9	25	8,4	29	9,8	8	2,7	
		LW91L	399	289	76,3	282	175	62,1	59	20,9	25	8,9	20	7,1	3	1,1	
		BW94Z	419	326	84,9	322	181	56,2	74	23,0	38	11,8	28	8,7	1	0,3	
036	KALKOFEN	LW96W	194	143	73,7	139	70	50,4	40	28,8	21	15,1	8	5,8			
		LW96L	194	143	73,7	142	72	50,7	38	26,8	21	14,8	5	3,5	6	4,2	
		LW91L	199	143	74,1	140	75	53,6	43	30,7	10	7,1	6	4,3	6	4,3	
		BW94Z	195	147	79,0	143	78	54,5	49	34,3	13	9,1	3	2,1			
043	MANNWEILER-COELLN	LW96W	366	287	78,4	276	118	42,8	91	33,0	41	14,9	26	9,4			
		LW96L	366	287	78,4	278	113	40,6	87	31,3	44	15,8	25	9,0	9	3,2	
		LW91L	351	269	80,8	266	128	48,1	80	30,1	38	14,3	13	4,9	7	2,6	
		BW94Z	366	278	85,5	276	120	43,5	96	34,8	37	13,4	16	5,8	7	2,5	
049	MUENSTERAPPEL	LW96W	420	291	69,3	273	148	54,2	91	33,3	22	8,1	12	4,4			
		LW96L	420	291	69,3	279	153	54,8	92	33,0	20	7,2	6	2,2	8	2,9	
		LW91L	426	294	72,6	286	176	61,5	75	26,2	16	5,6	14	4,9	5	1,7	
		BW94Z	444	306	79,3	299	180	60,2	99	33,1	9	3,0	6	2,0	5	1,7	
050	NIEDERHAUSEN A.D.APPEL	LW96W	229	168	73,4	157	86	54,8	37	23,6	23	14,6	11	7,0			
		LW96L	229	168	73,4	163	87	53,4	33	20,2	25	15,3	11	6,7	7	4,3	
		LW91L	223	145	66,2	139	83	59,7	38	27,3	12	8,6	4	2,9	2	1,4	
		BW94Z	223	166	77,9	162	91	56,2	39	24,1	14	8,6	10	6,2	8	4,9	

noch: 13. Ergebnisse der kreisangehörigen Gemeinden

noch: 333 Donnersbergkreis

Schl. Nr.	Gemeinde	Wahl	Wahlberechtigte	Wähler	Wahlbeteiligung	Gültige Stimmen	Von den gültigen Stimmen entfielen auf									
							SPD		CDU		F.D.P.		GRÜNE		Sonstige	
							Anzahl	%	Anzahl	%	Anz.	%	Anz.	%	Anz.	%
051	NIEDERMOSCHEL	LW96W	407	323	79,4	307	157	51,1	107	34,9	21	6,8	22	7,2		
		LW96L	407	323	79,4	315	162	51,4	89	28,3	26	8,3	16	5,1	22	7,0
		LW91L	375	301	82,7	298	164	55,0	88	29,5	17	5,7	14	4,7	15	5,0
		BW94Z	393	299	83,8	296	144	48,6	114	38,5	14	4,7	14	4,7	10	3,4
053	OBERHAUSEN AN DER APPEL	LW96W	142	102	71,8	98	44	44,9	29	29,6	15	15,3	10	10,2		
		LW96L	142	102	71,8	100	41	41,0	29	29,0	17	17,0	10	10,0	3	3,0
		LW91L	145	100	69,9	99	47	47,5	34	34,3	11	11,1	5	5,1	2	2,0
		BW94Z	147	102	76,1	102	36	35,3	38	37,3	14	13,7	11	10,8	3	2,9
054	OBERMOSCHEL,ST	LW96W	923	649	70,3	620	278	44,8	232	37,4	60	9,7	50	8,1		
		LW96L	923	649	70,3	633	281	44,4	211	33,3	64	10,1	46	7,3	31	4,9
		LW91L	928	613	71,2	605	286	47,3	222	36,7	42	6,9	36	6,0	19	3,1
		BW94Z	946	622	79,6	617	305	49,4	230	37,3	33	5,3	25	4,1	24	3,9
055	OBERNDORF	LW96W	224	160	71,4	154	61	39,6	57	37,0	24	15,6	12	7,8		
		LW96L	224	160	71,4	156	62	39,7	48	30,8	32	20,5	7	4,5	7	4,5
		LW91L	215	153	75,7	153	77	50,3	50	32,7	13	8,5	6	3,9	7	4,6
		BW94Z	219	172	87,3	168	85	50,6	51	30,4	18	10,7	8	4,8	6	3,6
067	SCHIERSFELD	LW96W	215	175	81,4	162	88	54,3	38	23,5	18	11,1	18	11,1		
		LW96L	215	175	81,4	165	91	55,2	33	20,0	21	12,7	11	6,7	9	5,5
		LW91L	238	165	74,7	156	100	64,1	27	17,3	11	7,1	14	9,0	4	2,6
		BW94Z	233	176	83,8	169	93	55,0	46	27,2	13	7,7	6	3,6	11	6,5
072	SITTERS	LW96W	87	69	79,3	65	37	56,9	18	27,7	6	9,2	4	6,2		
		LW96L	87	69	79,3	69	35	50,7	12	17,4	5	7,2	3	4,3	14	20,3
		LW91L	96	68	74,7	68	40	58,8	11	16,2	7	10,3	7	10,3	3	4,4
		BW94Z	85	66	85,7	65	35	53,8	18	27,7	7	10,8	1	1,5	4	6,2
078	UNKENBACH	LW96W	198	115	58,1	111	67	60,4	24	21,6	15	13,5	5	4,5		
		LW96L	198	115	58,1	111	70	63,1	23	20,7	11	9,9	3	2,7	4	3,6
		LW91L	215	129	62,0	126	77	61,1	32	25,4	7	5,6	5	4,0	5	4,0
		BW94Z	201	129	66,8	129	74	57,4	37	28,7	8	6,2	3	2,3	7	5,4
079	WALDGREHWEILER	LW96W	211	129	61,1	123	66	53,7	33	26,8	18	14,6	6	4,9		
		LW96L	211	129	61,1	126	64	50,8	33	26,2	15	11,9	2	1,6	12	9,5
		LW91L	207	147	73,1	143	81	56,6	45	31,5	4	2,8	3	2,1	10	7,0
		BW94Z	211	149	74,5	145	72	49,7	48	33,1	8	5,5	6	4,1	11	7,6
083	WINTERBORN	LW96W	148	106	71,6	104	64	61,5	29	27,9	4	3,8	7	6,7		
		LW96L	148	106	71,6	105	62	59,0	25	23,8	10	9,5	7	6,7	1	1,0
		LW91L	156	125	80,6	123	71	57,7	31	25,2	12	9,8	5	4,1	4	3,3
		BW94Z	146	116	85,9	115	68	59,1	33	28,7	7	6,1	5	4,3	2	1,7
083	ZUSAMMEN	LW96W	5 839	4 224	72,3	4 040	2 038	50,4	1 303	32,3	396	9,8	303	7,5		
		LW96L	5 839	4 224	72,3	4 115	2 069	50,3	1 167	28,4	439	10,7	237	5,8	203	4,9
		LW91L	5 876	4 109	74,0	4 034	2 247	55,7	1 148	28,5	311	7,7	204	5,1	124	3,1
		BW94Z	5 974	4 350	81,2	4 288	2 226	51,9	1 409	32,9	318	7,4	192	4,5	143	3,3
02	VG EISENBERG (PFALZ)															
019	EISENBERG (PFALZ),ST	LW96W	6 443	4 912	76,2	4 634	2 545	54,9	1 528	33,0	234	5,0	327	7,1		
		LW96L	6 443	4 912	76,2	4 749	2 593	54,6	1 350	28,4	289	6,1	263	5,5	254	5,3
		LW91L	6 156	4 105	74,3	4 009	2 359	58,8	1 048	26,1	248	6,2	221	5,5	133	3,3
		BW94Z	6 382	4 408	81,8	4 346	2 360	54,3	1 381	31,8	196	4,5	221	5,1	188	4,3
038	KERZENHEIM	LW96W	1 622	1 249	77,0	1 168	713	61,0	306	26,2	57	4,9	92	7,9		
		LW96L	1 622	1 249	77,0	1 199	722	60,2	266	22,2	57	4,8	83	6,9	71	5,9
		LW91L	1 582	1 115	75,9	1 085	649	59,8	267	24,6	65	6,0	69	6,4	35	3,2
		BW94Z	1 635	1 155	82,3	1 136	622	54,8	326	28,7	51	4,5	81	7,1	56	4,9



noch : 13. Ergebnisse der kreisangehörigen Gemeinden

noch: 333 Donnersbergkreis

Schl. Nr.	Gemeinde	Wahl	Wahlberechtigte	Wähler	Wahlbeteiligung	Gültige Stimmen	Von den gültigen Stimmen entfielen auf									
							SPD		CDU		F.D.P.		GRÜNE		Sonstige	
							Anzahl	%	Anzahl	%	Anz.	%	Anz.	%	Anz.	%
060	RAMSEN	LW96W	1 470	1 130	76,9	1 061	524	49,4	413	38,9	40	3,8	84	7,9		
		LW96L	1 470	1 130	76,9	1 093	549	50,2	368	33,7	55	5,0	65	5,9	56	5,1
		LW91L	1 437	969	73,3	955	474	49,6	365	38,2	42	4,4	41	4,3	33	3,5
		BW94Z	1 449	952	81,1	938	450	48,0	384	40,9	38	4,1	38	4,1	28	3,0
	ZUSAMMEN	LW96W	9 535	7 291	76,5	6 863	3 782	55,1	2 247	32,7	331	4,8	503	7,3		
		LW96L	9 535	7 291	76,5	7 041	3 864	54,9	1 984	28,2	401	5,7	411	5,8	381	5,4
		LW91L	9 175	6 189	74,4	6 049	3 482	57,6	1 680	27,8	355	5,9	331	5,5	201	3,3
		BW94Z	9 466	6 515	81,8	6 420	3 432	53,5	2 091	32,6	285	4,4	340	5,3	272	4,2
03	VG GOELLHEIM															
001	ALBISHEIM (PFRIMM)	LW96W	1 136	813	71,6	782	383	49,0	263	33,6	72	9,2	64	8,2		
		LW96L	1 136	813	71,6	798	382	47,9	227	28,4	79	9,9	40	5,0	70	8,8
		LW91L	1 068	730	72,5	712	370	52,0	210	29,5	73	10,3	30	4,2	29	4,1
		BW94Z	1 104	782	81,3	776	387	49,9	275	35,4	51	6,6	35	4,5	28	3,6
006	BIEDESHEIM	LW96W	471	380	80,7	361	194	53,7	132	36,6	15	4,2	20	5,5		
		LW96L	471	380	80,7	365	196	53,7	114	31,2	20	5,5	20	5,5	15	4,1
		LW91L	432	310	85,2	301	177	58,8	91	30,2	14	4,7	18	6,0	1	0,3
		BW94Z	456	325	87,1	318	166	52,2	117	36,8	13	4,1	17	5,3	5	1,6
012	BUBENHEIM	LW96W	341	274	80,4	264	123	46,6	111	42,0	12	4,5	18	6,8		
		LW96L	341	274	80,4	271	126	46,5	88	32,5	21	7,7	17	6,3	19	7,0
		LW91L	320	221	77,8	220	115	52,3	80	36,4	13	5,9	3	1,4	9	4,1
		BW94Z	331	240	84,8	240	106	44,2	102	42,5	11	4,6	10	4,2	11	4,6
017	DREISEN	LW96W	710	520	73,2	493	213	43,2	153	31,0	49	9,9	78	15,8		
		LW96L	710	520	73,2	510	248	48,6	131	25,7	49	9,6	53	10,4	29	5,7
		LW91L	719	486	70,9	469	252	53,7	135	28,8	35	7,5	38	8,1	9	1,9
		BW94Z	715	543	82,1	537	245	45,6	193	35,9	30	5,6	45	8,4	24	4,5
018	EINSELTHUM	LW96W	598	471	78,8	453	265	58,5	118	26,0	37	8,2	33	7,3		
		LW96L	598	471	78,8	460	258	56,1	97	21,1	42	9,1	26	5,7	37	8,0
		LW91L	445	350	87,3	347	213	61,4	87	25,1	21	6,1	13	3,7	13	3,7
		BW94Z	567	420	89,2	415	236	56,9	117	28,2	25	6,0	16	3,9	21	5,1
026	GOELLHEIM	LW96W	2 768	1 941	70,1	1 857	880	47,4	690	37,2	118	6,4	169	9,1		
		LW96L	2 768	1 941	70,1	1 892	908	48,0	606	32,0	136	7,2	108	5,7	134	7,1
		LW91L	2 518	1 556	69,9	1 525	836	54,8	488	32,0	79	5,2	64	4,2	58	3,8
		BW94Z	2 743	1 686	77,7	1 651	792	48,0	633	38,3	75	4,5	97	5,9	54	3,3
032	IMMESHEIM	LW96W	118	101	85,6	97	26	26,8	56	57,7	10	10,3	5	5,2		
		LW96L	118	101	85,6	98	27	27,6	49	50,0	11	11,2	5	5,1	6	6,1
		LW91L	130	100	87,0	93	26	28,0	44	47,3	10	10,8	5	5,4	8	8,6
		BW94Z	124	97	82,9	96	24	25,0	55	57,3	6	6,3	8	8,3	3	3,1
041	LAUTERSHEIM	LW96W	478	368	77,0	341	160	46,9	107	31,4	35	10,3	39	11,4		
		LW96L	478	368	77,0	355	176	49,6	89	25,1	34	9,6	26	7,3	30	8,5
		LW91L	424	308	77,4	304	181	59,5	88	28,9	10	3,3	19	6,3	6	2,0
		BW94Z	453	342	86,1	338	165	48,8	120	35,5	20	5,9	18	5,3	15	4,4
058	OTTERSHEIM	LW96W	285	213	74,7	206	86	41,7	97	47,1	6	2,9	17	8,3		
		LW96L	285	213	74,7	212	82	38,7	89	42,0	8	3,8	17	8,0	16	7,5
		LW91L	250	190	83,3	183	70	38,3	90	49,2	6	3,3	13	7,1	4	2,2
		BW94Z	265	202	87,8	201	82	40,8	97	48,3	5	2,5	11	5,5	6	3,0
064	RUESSINGEN	LW96W	353	290	82,2	278	147	52,9	80	28,8	25	9,0	26	9,4		
		LW96L	353	290	82,2	284	146	51,4	68	23,9	28	9,9	23	8,1	19	6,7
		LW91L	325	246	84,2	242	141	58,3	52	21,5	20	8,3	15	6,2	14	5,8
		BW94Z	350	250	90,9	246	136	55,3	67	27,2	11	4,5	20	8,1	12	4,9

noch : 13. Ergebnisse der kreisangehörigen Gemeinden

noch: 333 Donnersbergkreis

Schl. Nr.	Gemeinde	Wahl	Wahlberechtigte	Wähler	Wahlbeteiligung	Gültige Stimmen	Von den gültigen Stimmen entfielen auf											
							SPD		CDU		F.D.P.		GRÜNE		Sonstige			
							Anzahl	%	Anzahl	%	Anz.	%	Anz.	%	Anz.	%	Anz.	%
074	STANDENBUEHL	LW96W	160	116	72,5	108	27	25,0	41	38,0	12	11,1	28	25,9				
		LW96L	160	116	72,5	114	32	28,1	41	36,0	12	10,5	12	10,5	17	14,9		
		LW91L	168	120	73,2	112	33	29,5	48	42,9	6	5,4	12	10,7	13	11,6		
		BW94Z	167	115	73,7	111	29	26,1	45	40,5	3	2,7	21	18,9	13	11,7		
081	WEITERSWEILER	LW96W	283	199	70,3	187	47	25,1	106	56,7	5	2,7	29	15,5				
		LW96L	283	199	70,3	194	46	23,7	100	51,5	8	4,1	27	13,9	13	6,7		
		LW91L	282	190	74,8	185	43	23,2	108	58,4	5	2,7	20	10,8	9	4,9		
		BW94Z	284	205	80,7	197	49	24,9	112	56,9	7	3,6	26	13,2	3	1,5		
501	ZELLERTAL	LW96W	972	764	78,6	737	399	54,1	252	34,2	41	5,6	45	6,1				
		LW96L	972	764	78,6	750	376	50,1	201	26,8	72	9,6	51	6,8	50	6,7		
		LW91L	973	698	76,9	690	381	55,2	202	29,3	39	5,7	41	5,9	27	3,9		
		BW94Z	977	754	88,0	747	387	51,8	250	33,5	46	6,2	33	4,4	31	4,1		
	ZUSAMMEN	LW96W	8 673	6 450	74,4	6 164	2 950	47,9	2 206	35,8	437	7,1	571	9,3				
		LW96L	8 673	6 450	74,4	6 303	3 003	47,6	1 900	30,1	520	8,3	425	6,7	455	7,2		
		LW91L	8 054	5 505	75,1	5 383	2 838	52,7	1 723	32,0	331	6,1	291	5,4	200	3,7		
		BW94Z	8 536	5 961	82,7	5 873	2 804	47,7	2 183	37,2	303	5,2	357	6,1	226	3,8		
04	VG KIRCHHEIMBOLANDEN	005	BENNHAUSEN	LW96W	110	80	72,7	78	33	42,3	24	30,8	4	5,1	17	21,8		
				LW96L	110	80	72,7	80	34	42,5	18	22,5	7	8,8	16	20,0	5	6,3
				LW91L	98	73	78,5	73	31	42,5	19	26,0	6	8,2	12	16,4	5	6,8
				BW94Z	106	78	83,0	75	31	41,3	25	33,3	6	8,0	11	14,7	2	2,7
007	BISCHHEIM	LW96W	484	338	69,8	324	170	52,5	115	35,5	17	5,2	22	6,8				
		LW96L	484	338	69,8	331	163	49,2	91	27,5	31	9,4	17	5,1	29	8,8		
		LW91L	439	265	62,9	262	132	50,4	84	32,1	26	9,9	10	3,8	10	3,8		
		BW94Z	487	315	74,5	314	138	43,9	121	38,5	19	6,1	17	5,4	19	6,1		
010	BOLANDEN	LW96W	1 479	1 112	75,2	1 072	562	52,4	330	30,8	68	6,3	112	10,4				
		LW96L	1 479	1 112	75,2	1 086	557	51,3	293	27,0	93	8,6	92	8,5	51	4,7		
		LW91L	1 244	926	79,6	908	491	54,1	287	31,6	45	5,0	60	6,6	25	2,8		
		BW94Z	1 335	963	84,8	945	499	52,8	297	31,4	52	5,5	76	8,0	21	2,2		
013	DANNENFELS	LW96W	721	488	67,7	464	230	49,6	177	38,1	29	6,3	28	6,0				
		LW96L	721	488	67,7	482	231	47,9	153	31,7	40	8,3	25	5,2	33	6,8		
		LW91L	742	471	68,9	464	250	53,9	157	33,8	18	3,9	22	4,7	17	3,7		
		BW94Z	737	521	81,0	512	245	47,9	200	39,1	24	4,7	23	4,5	20	3,9		
022	GAUERSHEIM	LW96W	464	345	74,4	330	183	55,5	79	23,9	32	9,7	36	10,9				
		LW96L	464	345	74,4	335	184	54,9	64	19,1	31	9,3	24	7,2	32	9,6		
		LW91L	453	315	70,5	313	180	57,5	72	23,0	18	5,8	25	8,0	18	5,8		
		BW94Z	453	336	79,1	330	189	57,3	99	30,0	9	2,7	19	5,8	14	4,2		
031	ILBESHEIM	LW96W	408	260	63,7	253	99	39,1	88	34,8	40	15,8	26	10,3				
		LW96L	408	260	63,7	256	100	39,1	68	26,6	50	19,5	25	9,8	13	5,1		
		LW91L	397	262	68,9	258	123	47,7	76	29,5	38	14,7	18	7,0	3	1,2		
		BW94Z	404	287	75,9	278	105	37,8	105	37,8	34	12,2	26	9,4	8	2,9		
035	JAKOBSWEILER	LW96W	184	115	62,5	112	49	43,8	42	37,5	3	2,7	18	16,1				
		LW96L	184	115	62,5	112	46	41,1	39	34,8	10	8,9	14	12,5	3	2,7		
		LW91L	187	115	64,6	114	54	47,4	42	36,8	4	3,5	7	6,1	7	6,1		
		BW94Z	176	127	78,9	126	61	48,4	46	36,5	10	7,9	5	4,0	4	3,2		
039	KIRCHHEIMBOLANDEN,ST	LW96W	5 090	3 296	64,8	3 183	1 327	41,7	1 312	41,2	252	7,9	292	9,2				
		LW96L	5 090	3 296	64,8	3 225	1 354	42,0	1 120	34,7	299	9,3	229	7,1	223	6,9		
		LW91L	4 897	2 827	64,4	2 768	1 318	47,6	868	31,4	217	7,8	257	9,3	108	3,9		
		BW94Z	5 149	3 029	71,6	2 980	1 290	43,3	1 108	37,2	207	6,9	223	7,5	152	5,1		

noch : 13. Ergebnisse der kreisangehörigen Gemeinden

noch: 333 Donnersbergkreis

Schl. Nr.	Gemeinde	Wahl	Wahlberechtigte	Wähler	Wahlbeteiligung	Gültige Stimmen	Von den gültigen Stimmen entfielen auf									
							SPD		CDU		F.D.P.		GRÜNE		Sonstige	
							Anzahl	%	Anzahl	%	Anz.	%	Anz.	%	Anz.	%
040	KRIEGSFELD	LW96W	923	728	78,9	684	428	62,6	154	22,5	57	8,3	45	6,6		
		LW96L	923	728	78,9	706	438	62,0	144	20,4	49	6,9	32	4,5	43	6,1
		LW91L	896	656	80,1	645	411	63,7	150	23,3	31	4,8	28	4,3	25	3,9
		BW94Z	897	688	87,2	679	423	62,3	182	26,8	29	4,3	24	3,5	21	3,1
045	MARNHEIM	LW96W	1 283	852	66,4	803	370	46,1	330	41,1	40	5,0	63	7,8		
		LW96L	1 283	852	66,4	822	352	42,8	290	35,3	43	5,2	54	6,6	83	10,1
		LW91L	1 107	726	69,1	710	370	52,1	221	31,1	33	4,6	37	5,2	49	6,9
		BW94Z	1 283	810	71,9	797	371	46,5	314	39,4	30	3,8	32	4,0	50	6,3
046	MOERSFELD	LW96W	356	238	66,9	232	130	56,0	66	28,4	17	7,3	19	8,2		
		LW96L	356	238	66,9	232	127	54,7	59	25,4	20	8,6	16	6,9	10	4,3
		LW91L	302	214	74,0	213	142	66,7	55	25,8	8	3,8	5	2,3	3	1,4
		BW94Z	333	237	76,9	233	126	54,1	71	30,5	16	6,9	13	5,6	7	3,0
047	MORSCHHEIM	LW96W	507	351	69,2	341	181	53,1	100	29,3	30	8,8	30	8,8		
		LW96L	507	351	69,2	349	181	51,9	81	23,2	37	10,6	23	6,6	27	7,7
		LW91L	396	256	68,3	251	121	48,2	72	28,7	19	7,6	20	8,0	19	7,6
		BW94Z	454	319	76,3	318	152	47,8	96	30,2	30	9,4	21	6,6	19	6,0
056	OBERWIESEN	LW96W	414	291	70,3	281	159	56,6	86	30,6	6	2,1	30	10,7		
		LW96L	414	291	70,3	283	155	54,8	86	30,4	6	2,1	16	5,7	20	7,1
		LW91L	406	282	73,4	278	176	63,3	62	22,3	8	2,9	22	7,9	10	3,6
		BW94Z	424	293	75,9	291	171	58,8	89	30,6	6	2,1	20	6,9	5	1,7
057	ORBIS	LW96W	472	322	68,2	308	174	56,5	87	28,2	23	7,5	24	7,8		
		LW96L	472	322	68,2	316	182	57,6	72	22,8	20	6,3	14	4,4	28	8,9
		LW91L	433	259	61,8	254	139	54,7	56	22,0	21	8,3	23	9,1	15	5,9
		BW94Z	439	303	79,3	302	180	59,6	87	28,8	10	3,3	8	2,6	17	5,6
062	RITTERSHEIM	LW96W	141	114	80,9	106	46	43,4	44	41,5	8	7,5	8	7,5		
		LW96L	141	114	80,9	110	47	42,7	40	36,4	10	9,1	6	5,5	7	6,4
		LW91L	130	93	77,5	90	43	47,8	38	42,2	6	6,7	2	2,2	1	1,1
		BW94Z	135	109	90,8	107	53	49,5	42	39,3	7	6,5	3	2,8	2	1,9
076	STETTEN	LW96W	422	290	68,7	277	84	30,3	152	54,9	26	9,4	15	5,4		
		LW96L	422	290	68,7	284	86	30,3	137	48,2	23	8,1	14	4,9	24	8,5
		LW91L	417	274	70,8	269	94	34,9	133	49,4	13	4,8	16	5,9	13	4,8
		BW94Z	428	309	80,5	306	103	33,7	153	50,0	14	4,6	23	7,5	13	4,2
	ZUSAMMEN	LW96W	13 458	9 220	68,5	8 848	4 225	47,8	3 186	36,0	652	7,4	785	8,9		
		LW96L	13 458	9 220	68,5	9 009	4 237	47,0	2 755	30,6	769	8,5	617	6,8	631	7,0
		LW91L	12 544	8 014	69,1	7 870	4 075	51,8	2 392	30,4	511	6,5	564	7,2	328	4,2
		BW94Z	13 240	8 724	76,5	8 593	4 137	48,1	3 035	35,3	503	5,9	544	6,3	374	4,4
05	VG ROCKENHAUSEN															
004	BAYERFELD-STECKWEILER	LW96W	388	266	68,6	252	96	38,1	90	35,7	39	15,5	27	10,7		
		LW96L	388	266	68,6	255	99	38,8	91	35,7	32	12,5	26	10,2	7	2,7
		LW91L	387	265	72,0	259	122	47,1	82	31,7	32	12,4	15	5,8	8	3,1
		BW94Z	386	254	75,1	250	112	44,8	87	34,8	22	8,8	16	6,4	13	5,2
008	BISTERSCHIED	LW96W	232	159	68,5	152	59	38,8	34	22,4	34	22,4	25	16,4		
		LW96L	232	159	68,5	157	66	42,0	36	22,9	31	19,7	16	10,2	8	5,1
		LW91L	233	166	74,4	164	83	50,6	36	22,0	22	13,4	18	11,0	5	3,0
		BW94Z	240	188	81,7	186	92	49,5	47	25,3	24	12,9	16	8,6	7	3,8
014	DIELKIRCHEN	LW96W	445	319	71,7	298	165	55,4	67	22,5	44	14,8	22	7,4		
		LW96L	445	319	71,7	309	159	51,5	61	19,7	44	14,2	19	6,1	26	8,4
		LW91L	449	315	72,4	307	187	60,9	50	16,3	38	12,4	17	5,5	15	4,9
		BW94Z	451	355	82,0	348	189	54,3	98	28,2	27	7,8	18	5,2	16	4,6

noch: 13. Ergebnisse der kreisangehörigen Gemeinden

noch: 333 Donnersbergkreis

Schl. Nr.	Gemeinde	Wahl	Wahlberechtigte		Wahlbeteiligung	Gültige Stimmen	Von den gültigen Stimmen entfielen auf									
			Wähler				SPD		CDU		F.D.P.		GRÜNE		Sonstige	
			Anzahl	%	Anzahl	%	Anz.	%	Anz.	%	Anz.	%	Anz.	%	Anz.	%
016	DOERRMOSCHEL	LW96W	122	85	69,7	83	22	26,5	24	28,9	34	41,0	3	3,6		
		LW96L	122	85	69,7	85	25	29,4	16	18,8	30	35,3	3	3,5	11	12,9
		LW91L	136	88	69,3	88	19	21,6	33	37,5	29	33,0	3	3,4	4	4,5
		BW94Z	121	69	69,0	68	16	23,5	29	42,6	19	27,9	2	2,9	2	2,9
024	GEHRWEILER	LW96W	332	265	79,8	242	181	74,8	33	13,6	8	3,3	20	8,3		
		LW96L	332	265	79,8	251	178	70,9	27	10,8	7	2,8	18	7,2	21	8,4
		LW91L	330	268	86,2	259	208	80,3	27	10,4	7	2,7	13	5,0	4	1,5
		BW94Z	333	274	89,0	265	201	75,8	43	16,2	5	1,9	8	3,0	8	3,0
025	GERBACH	LW96W	493	384	77,9	366	164	44,8	112	30,6	60	16,4	30	8,2		
		LW96L	493	384	77,9	371	170	45,8	95	25,6	63	17,0	26	7,0	17	4,6
		LW91L	461	357	84,4	351	179	51,0	82	23,4	63	17,9	22	6,3	5	1,4
		BW94Z	475	340	84,4	336	165	49,1	99	29,5	42	12,5	22	6,5	8	2,4
028	GUNDERSWEILER	LW96W	411	283	68,9	271	171	63,1	53	19,6	28	10,3	19	7,0		
		LW96L	411	283	68,9	281	167	59,4	45	16,0	30	10,7	12	4,3	27	9,6
		LW91L	380	258	71,9	254	181	71,3	27	10,6	27	10,6	9	3,5	10	3,9
		BW94Z	405	304	80,4	301	188	62,5	65	21,6	21	7,0	12	4,0	15	5,0
034	IMSWEILER	LW96W	506	348	68,8	331	152	45,9	104	31,4	45	13,6	30	9,1		
		LW96L	506	348	68,8	341	154	45,2	92	27,0	43	12,6	29	8,5	23	6,7
		LW91L	504	341	72,4	334	183	54,8	77	23,1	32	9,6	26	7,8	16	4,8
		BW94Z	520	384	82,6	375	182	48,5	117	31,2	27	7,2	32	8,5	17	4,5
037	KATZENBACH	LW96W	443	329	74,3	314	145	46,2	117	37,3	25	8,0	27	8,6		
		LW96L	443	329	74,3	324	148	45,7	101	31,2	27	8,3	17	5,2	31	9,6
		LW91L	401	259	76,2	253	155	61,3	63	24,9	15	5,9	12	4,7	8	3,2
		BW94Z	424	294	84,0	289	139	48,1	106	36,7	14	4,8	16	5,5	14	4,8
061	RANSWEILER	LW96W	244	177	72,5	166	91	54,8	32	19,3	24	14,5	19	11,4		
		LW96L	244	177	72,5	173	80	46,2	30	17,3	24	13,9	11	6,4	28	16,2
		LW91L	254	183	75,9	180	109	60,6	33	18,3	16	8,9	14	7,8	8	4,4
		BW94Z	247	174	78,7	169	98	58,0	36	21,3	9	5,3	11	6,5	15	8,9
201	RATHSKIRCHEN	LW96W	168	106	63,1	103	53	51,5	28	27,2	9	8,7	13	12,6		
		LW96L	168	106	63,1	103	54	52,4	18	17,5	14	13,6	13	12,6	4	3,9
		LW91L	157	93	62,0	91	52	57,1	22	24,2	11	12,1	5	5,5	1	1,1
		BW94Z	171	122	77,7	120	60	50,0	40	33,3	6	5,0	12	10,0	2	1,7
202	REICHSTHAL	LW96W	88	75	85,2	73	40	54,8	14	19,2	12	16,4	7	9,6		
		LW96L	88	75	85,2	75	36	48,0	16	21,3	11	14,7	4	5,3	8	10,7
		LW91L	90	70	86,4	70	42	60,0	18	25,7	4	5,7	4	5,7	2	2,9
		BW94Z	92	73	86,9	71	33	46,5	20	28,2	8	11,3	3	4,2	7	9,9
502	ROCKENHAUSEN,ST	LW96W	4 408	3 125	70,9	2 945	1 338	45,4	1 083	36,8	276	9,4	248	8,4		
		LW96L	4 408	3 125	70,9	3 045	1 481	48,6	1 005	33,0	241	7,9	176	5,8	142	4,7
		LW91L	4 060	2 673	75,7	2 614	1 404	53,7	734	28,1	251	9,6	148	5,7	77	2,9
		BW94Z	4 403	2 796	77,1	2 729	1 330	48,7	995	36,5	179	6,6	154	5,6	71	2,6
065	RUPPERTSECKEN	LW96W	283	209	73,9	196	83	42,3	72	36,7	20	10,2	21	10,7		
		LW96L	283	209	73,9	203	87	42,9	59	29,1	28	13,8	13	6,4	16	7,9
		LW91L	274	198	79,2	194	95	49,0	60	30,9	21	10,8	14	7,2	4	2,1
		BW94Z	287	198	79,8	196	100	51,0	67	34,2	14	7,1	9	4,6	6	3,1
066	SANKT ALBAN	LW96W	237	169	71,3	162	81	50,0	48	29,6	17	10,5	16	9,9		
		LW96L	237	169	71,3	166	78	47,0	44	26,5	19	11,4	19	11,4	6	3,6
		LW91L	247	180	75,0	177	98	55,4	47	26,6	17	9,6	13	7,3	2	1,1
		BW94Z	239	181	84,2	176	84	47,7	62	35,2	15	8,5	11	6,3	4	2,3
068	SCHOENBORN	LW96W	108	88	81,5	86	22	25,6	28	32,6	20	23,3	16	18,6		
		LW96L	108	88	81,5	87	29	33,3	25	28,7	20	23,0	10	11,5	3	3,4
		LW91L	116	93	83,0	90	39	43,3	22	24,4	20	22,2	8	8,9	1	1,1
		BW94Z	114	79	84,0	79	18	22,8	39	49,4	15	19,0	5	6,3	2	2,5

noch : 13. Ergebnisse der kreisangehörigen Gemeinden

noch: 333 Donnersbergkreis

Schl. Nr.	Gemeinde	Wahl	Wahlberechtigte	Wähler	Wahlbeteiligung	Gültige Stimmen	Von den gültigen Stimmen entfielen auf									
							SPD		CDU		F.D.P.		GRÜNE		Sonstige	
							Anzahl	%	Anzahl	%	Anz.	%	Anz.	%	Anz.	%
203	SEELEN	LW96W	145	110	75,9	105	56	53,3	29	27,6	13	12,4	7	6,7		
		LW96L	145	110	75,9	106	53	50,0	24	22,6	16	15,1	6	5,7	7	6,6
		LW91L	149	101	70,1	100	59	59,0	23	23,0	12	12,0	5	5,0	1	1,0
		BW94Z	148	122	83,0	120	72	60,0	29	24,2	7	5,8	7	5,8	5	4,2
073	STAHLBERG	LW96W	157	120	76,4	115	56	48,7	34	29,6	10	8,7	15	13,0		
		LW96L	157	120	76,4	117	62	53,0	34	29,1	6	5,1	12	10,3	3	2,6
		LW91L	160	105	71,4	103	58	56,3	34	33,0	5	4,9	6	5,8		
		BW94Z	157	125	83,9	123	64	52,0	45	36,6	8	6,5	4	3,3	2	1,6
077	TESCHENMOSCHEL	LW96W	109	68	62,4	64	28	43,8	22	34,4	9	14,1	5	7,8		
		LW96L	109	68	62,4	67	30	44,8	18	26,9	14	20,9	3	4,5	2	3,0
		LW91L	108	78	74,3	76	37	48,7	20	26,3	10	13,2	5	6,6	4	5,3
		BW94Z	110	83	83,0	82	33	40,2	34	41,5	6	7,3	5	6,1	4	4,9
084	WUERZWEILER	LW96W	173	136	78,6	127	50	39,4	44	34,6	22	17,3	11	8,7		
		LW96L	173	136	78,6	130	48	36,9	42	32,3	20	15,4	8	6,2	12	9,2
		LW91L	168	132	84,6	128	58	45,3	39	30,5	19	14,8	8	6,3	4	3,1
		BW94Z	178	145	85,3	141	52	36,9	55	39,0	21	14,9	8	5,7	5	3,5
	ZUSAMMEN	LW96W	9 492	6 821	71,9	6 451	3 053	47,3	2 068	32,1	749	11,6	581	9,0		
		LW96L	9 492	6 821	71,9	6 646	3 204	48,2	1 879	28,3	720	10,8	441	6,6	402	6,0
		LW91L	9 064	6 223	75,8	6 092	3 368	55,3	1 529	25,1	651	10,7	365	6,0	179	2,9
		BW94Z	9 501	6 560	79,9	6 424	3 228	50,2	2 113	32,9	489	7,6	371	5,8	223	3,5
06	VG WINNWEILER															
009	BOERRSTADT	LW96W	724	488	67,4	458	107	23,4	289	63,1	25	5,5	37	8,1		
		LW96L	724	488	67,4	470	120	25,5	264	56,2	25	5,3	25	5,3	36	7,7
		LW91L	673	477	73,3	469	124	26,4	287	61,2	21	4,5	21	4,5	16	3,4
		BW94Z	700	483	74,9	470	122	26,0	299	63,6	15	3,2	22	4,7	12	2,6
011	BREUNIGWEILER	LW96W	359	249	69,4	232	60	25,9	77	33,2	33	14,2	62	26,7		
		LW96L	359	249	69,4	243	75	30,9	58	23,9	34	14,0	50	20,6	26	10,7
		LW91L	302	205	69,7	196	96	49,0	48	24,5	15	7,7	21	10,7	16	8,2
		BW94Z	343	241	76,3	233	96	41,2	66	28,3	20	8,6	31	13,3	20	8,6
020	FALKENSTEIN	LW96W	193	138	71,5	135	48	35,6	66	48,9	10	7,4	11	8,1		
		LW96L	193	138	71,5	137	49	35,8	64	46,7	6	4,4	9	6,6	9	6,6
		LW91L	176	119	75,8	116	45	38,8	61	52,6	3	2,6	6	5,2	1	0,9
		BW94Z	192	118	73,8	118	36	30,5	66	55,9	8	6,8	6	5,1	2	1,7
027	GONBACH	LW96W	372	282	75,8	273	133	48,7	103	37,7	17	6,2	20	7,3		
		LW96L	372	282	75,8	277	139	50,2	94	33,9	16	5,8	15	5,4	13	4,7
		LW91L	316	240	78,4	233	145	62,2	59	25,3	13	5,6	12	5,2	4	1,7
		BW94Z	357	275	84,4	272	126	46,3	102	37,5	20	7,4	21	7,7	3	1,1
030	HOERINGEN	LW96W	575	418	72,7	397	194	48,9	133	33,5	38	9,6	32	8,1		
		LW96L	575	418	72,7	406	197	48,5	116	28,6	35	8,6	25	6,2	33	8,1
		LW91L	488	341	72,2	332	201	60,5	87	26,2	16	4,8	19	5,7	9	2,7
		BW94Z	511	363	77,1	359	178	49,6	134	37,3	22	6,1	17	4,7	8	2,2
033	IMSBACH	LW96W	820	622	75,9	579	275	47,5	210	36,3	43	7,4	51	8,8		
		LW96L	820	622	75,9	608	266	43,8	180	29,6	52	8,6	53	8,7	57	9,4
		LW91L	802	575	76,1	560	305	54,5	166	29,6	24	4,3	26	4,6	39	7,0
		BW94Z	816	626	84,0	606	289	47,7	216	35,6	21	3,5	46	7,6	34	5,6
042	LOHNSFELD	LW96W	624	415	66,5	397	165	41,6	162	40,8	28	7,1	42	10,6		
		LW96L	624	415	66,5	413	159	38,5	152	36,8	31	7,5	34	8,2	37	9,0
		LW91L	559	348	64,7	341	154	45,2	116	34,0	22	6,5	27	7,9	22	6,5
		BW94Z	606	438	78,1	433	187	43,2	161	37,2	20	4,6	41	9,5	24	5,5

noch: 13. Ergebnisse der kreisangehörigen Gemeinden

noch: 333 Donnersbergkreis

334 Landkreis Germersheim

Schl. Nr.	Gemeinde	Wahl	Wahlberechtigte	Wähler	Wahlbeteiligung	Gültige Stimmen	Von den gültigen Stimmen entfielen auf									
							SPD		CDU		F.D.P.		GRÜNE		Sonstige	
							Anzahl	%	Anzahl	%	Anz.	%	Anz.	%	Anz.	%
048	MUENCHWEILER A.D.ALSENZ	LW96W	872	638	73,2	602	317	52,7	169	28,1	60	10,0	56	9,3		
		LW96L	872	638	73,2	615	315	51,2	155	25,2	59	9,6	37	6,0	49	8,0
		LW91L	847	607	71,4	595	321	53,9	149	25,0	52	8,7	35	5,9	38	6,4
		BW94Z	835	601	71,9	595	309	51,9	193	32,4	35	5,9	34	5,7	24	4,0
069	SCHWEISWEILER	LW96W	291	190	65,3	181	60	33,1	80	44,2	23	12,7	18	9,9		
		LW96L	291	190	65,3	180	62	34,4	80	44,4	21	11,7	12	6,7	5	2,8
		LW91L	268	182	67,5	179	67	37,4	86	48,0	12	6,7	7	3,9	7	3,9
		BW94Z	279	194	69,5	192	64	33,3	104	54,2	11	5,7	7	3,6	6	3,1
071	SIPPERSFELD	LW96W	849	617	72,7	574	248	43,2	192	33,4	59	10,3	75	13,1		
		LW96L	849	617	72,7	589	271	46,0	159	27,0	59	10,0	41	7,0	59	10,0
		LW91L	780	560	71,8	546	311	57,0	155	28,4	28	5,1	27	4,9	25	4,6
		BW94Z	822	633	77,1	627	280	44,7	242	38,6	34	5,4	42	6,7	29	4,6
075	STEINBACH A.DONNERSBERG	LW96W	557	376	67,5	363	192	52,9	102	28,1	30	8,3	39	10,7		
		LW96L	557	376	67,5	370	204	55,1	91	24,6	31	8,4	24	6,5	20	5,4
		LW91L	567	393	69,3	374	222	59,4	90	24,1	24	6,4	19	5,1	19	5,1
		BW94Z	542	410	75,7	402	208	51,7	112	27,9	24	6,0	36	9,0	22	5,5
080	WARTENBERG-ROHRBACH	LW96W	389	217	55,8	212	88	41,5	74	34,9	26	12,3	24	11,3		
		LW96L	389	217	55,8	216	84	38,9	66	30,6	28	13,0	21	9,7	17	7,9
		LW91L	323	183	56,7	178	83	46,6	40	22,5	24	13,5	18	10,1	13	7,3
		BW94Z	377	244	64,7	243	98	40,3	90	37,0	21	8,6	23	9,5	11	4,5
503	WINNWEILER	LW96W	3 453	2 463	71,3	2 329	991	42,6	857	36,8	231	9,9	250	10,7		
		LW96L	3 453	2 463	71,3	2 406	986	41,0	773	32,1	275	11,4	204	8,5	168	7,0
		LW91L	3 145	2 101	66,8	2 066	994	48,1	639	30,9	190	9,2	152	7,4	91	4,4
		BW94Z	3 391	2 356	69,5	2 312	1 001	43,3	840	36,3	201	8,7	186	8,0	84	3,6
	ZUSAMMEN	LW96W	10 078	7 113	70,6	6 732	2 878	42,8	2 514	37,3	623	9,3	717	10,7		
		LW96L	10 078	7 113	70,6	6 930	2 927	42,2	2 252	32,5	672	9,7	550	7,9	529	7,6
		LW91L	9 246	6 331	68,5	6 185	3 068	49,6	1 983	32,1	444	7,2	390	6,3	300	4,9
		BW94Z	9 771	6 982	71,5	6 862	2 994	43,6	2 625	38,3	452	6,6	512	7,5	279	4,1
334 007	LK GERMERSHEIM GERMERSHEIM,ST	LW96W	11 371	7 435	65,4	7 289	1 985	27,2	3 214	44,1	319	4,4	537	7,4	1 234	16,9
		LW96L	11 371	7 435	65,4	7 291	2 049	28,1	3 070	42,1	439	6,0	557	7,6	1 176	16,1
		LW91L	9 411	5 414	57,6	5 368	1 895	35,3	2 161	40,3	325	6,1	411	7,7	576	10,7
		BW94Z	11 053	6 722	60,8	6 645	2 053	30,9	3 215	48,4	377	5,7	420	6,3	580	8,7
501	WOERTH AM RHEIN,ST	LW96W	12 505	9 149	73,2	8 937	3 693	41,3	3 409	38,1	353	3,9	916	10,2	566	6,3
		LW96L	12 505	9 149	73,2	8 949	3 847	43,0	3 231	36,1	470	5,3	756	8,4	645	7,2
		LW91L	12 639	8 450	66,9	8 299	3 753	45,2	3 186	38,4	394	4,7	634	7,6	332	4,0
		BW94Z	12 747	9 246	72,9	9 151	3 650	39,9	4 055	44,3	526	5,7	578	6,3	342	3,7
01 001	VG BELLHEIM BELLHEIM	LW96W	5 968	4 564	76,5	4 465	1 551	34,7	2 084	46,7	143	3,2	162	3,6	525	11,8
		LW96L	5 968	4 564	76,5	4 448	1 763	39,6	1 771	39,8	219	4,9	186	4,2	509	11,4
		LW91L	5 720	3 756	65,7	3 681	1 473	40,0	1 596	43,4	150	4,1	174	4,7	288	7,8
		BW94Z	5 796	3 721	64,2	3 673	1 371	37,3	1 725	47,0	186	5,1	160	4,4	231	6,3
014	KNITTELSHEIM	LW96W	610	496	81,3	469	151	32,2	233	49,7	15	3,2	21	4,5	49	10,4
		LW96L	610	496	81,3	470	182	38,7	200	42,6	23	4,9	20	4,3	45	9,6
		LW91L	587	441	75,1	433	136	31,4	217	50,1	31	7,2	18	4,2	31	7,2
		BW94Z	589	462	77,8	454	143	31,5	246	54,2	28	6,2	17	3,7	20	4,4
023	OTTERSHEIM BEI LANDAU	LW96W	1 319	1 037	78,6	1 004	284	28,3	570	56,8	21	2,1	32	3,2	97	9,7
		LW96L	1 319	1 037	78,6	1 003	301	30,0	536	53,4	35	3,5	43	4,3	88	8,8
		LW91L	1 240	921	74,3	898	243	27,1	501	55,8	24	2,7	52	5,8	78	8,7
		BW94Z	1 307	1 007	77,1	988	267	27,0	590	59,7	39	3,9	32	3,2	60	6,1

noch: 13. Ergebnisse der kreisangehörigen Gemeinden

noch: 334 Landkreis Germersheim

Schl. Nr.	Gemeinde	Wahl	Wahlberechtigte	Wähler	Wahlbeteiligung	Gültige Stimmen	Von den gültigen Stimmen entfielen auf									
							SPD		CDU		F.D.P.		GRÜNE		Sonstige	
							Anzahl	%	Anzahl	%	Anz.	%	Anz.	%	Anz.	%
036	ZEISKAM	LW96W	1 496	1 164	77,8	1 132	474	41,9	396	35,0	44	3,9	67	5,9	151	13,3
		LW96L	1 496	1 164	77,8	1 130	493	43,6	368	32,6	63	5,6	64	5,7	142	12,6
		LW91L	1 391	982	78,7	961	421	43,8	369	38,4	68	7,1	43	4,5	60	6,2
		BW94Z	1 480	1 066	85,6	1 042	444	42,6	397	38,1	81	7,8	50	4,8	70	6,7
	ZUSAMMEN	LW96W	9 393	7 261	77,3	7 070	2 460	34,8	3 283	46,4	223	3,2	282	4,0	822	11,6
		LW96L	9 393	7 261	77,3	7 051	2 739	38,8	2 875	40,8	340	4,8	313	4,4	784	11,1
		LW91L	8 938	6 100	76,9	5 973	2 273	38,1	2 683	44,9	273	4,6	287	4,8	457	7,7
		BW94Z	9 172	6 256	83,8	6 157	2 225	36,1	2 958	48,0	334	5,4	259	4,2	381	6,2
002	BERG (PFALZ)	LW96W	1 573	1 169	74,3	1 150	453	39,4	504	43,8	36	3,1	85	7,4	72	6,3
		LW96L	1 573	1 169	74,3	1 150	468	40,7	475	41,3	53	4,6	89	7,7	65	5,7
		LW91L	1 528	965	68,6	948	374	39,5	441	46,5	34	3,6	62	6,5	37	3,9
		BW94Z	1 539	1 116	83,1	1 100	431	39,2	527	47,9	50	4,5	58	5,3	34	3,1
008	HAGENBACH	LW96W	3 749	2 745	73,2	2 674	1 050	39,3	1 149	43,0	89	3,3	232	8,7	154	5,8
		LW96L	3 749	2 745	73,2	2 680	1 124	41,9	1 091	40,7	125	4,7	182	6,8	158	5,9
		LW91L	3 538	2 308	69,9	2 242	961	42,9	999	44,6	74	3,3	137	6,1	71	3,2
		BW94Z	3 720	2 672	81,5	2 642	1 003	38,0	1 231	46,6	140	5,3	163	6,2	105	4,0
021	NEUBURG AM RHEIN	LW96W	2 043	1 432	70,1	1 406	824	58,6	344	24,5	93	6,6	70	5,0	75	5,3
		LW96L	2 043	1 432	70,1	1 408	812	57,7	338	24,0	107	7,6	67	4,8	84	6,0
		LW91L	2 042	1 316	67,2	1 299	797	61,4	325	25,0	90	6,9	58	4,5	29	2,2
		BW94Z	2 077	1 536	81,0	1 522	870	57,2	413	27,1	126	8,3	66	4,3	47	3,1
027	SCHEIBENHARDT	LW96W	529	375	70,9	360	153	42,5	163	45,3	9	2,5	21	5,8	14	3,9
		LW96L	529	375	70,9	365	167	45,8	148	40,5	16	4,4	19	5,2	15	4,1
		LW91L	495	334	69,7	324	127	39,2	165	50,9	13	4,0	10	3,1	9	2,8
		BW94Z	512	389	85,1	382	133	34,8	197	51,6	24	6,3	15	3,9	13	3,4
	ZUSAMMEN	LW96W	7 894	5 721	72,5	5 590	2 480	44,4	2 160	38,6	227	4,1	408	7,3	315	5,6
		LW96L	7 894	5 721	72,5	5 603	2 571	45,9	2 052	36,6	301	5,4	357	6,4	322	5,7
		LW91L	7 603	4 923	68,9	4 813	2 259	46,9	1 930	40,1	211	4,4	267	5,5	146	3,0
		BW94Z	7 848	5 713	81,9	5 646	2 437	43,2	2 368	41,9	340	6,0	302	5,3	199	3,5
009	HATZENBUEHL	LW96W	1 972	1 536	77,9	1 489	440	29,6	792	53,2	47	3,2	89	6,0	121	8,1
		LW96L	1 972	1 536	77,9	1 485	490	33,0	725	48,8	59	4,0	88	5,9	123	8,3
		LW91L	1 867	1 316	76,2	1 285	366	28,5	696	54,2	70	5,4	72	5,6	81	6,3
		BW94Z	1 948	1 357	83,5	1 333	331	24,8	769	57,7	80	6,0	84	6,3	69	5,2
012	JOCKGRIM	LW96W	4 888	3 463	70,8	3 375	1 272	37,7	1 380	40,9	149	4,4	309	9,2	265	7,9
		LW96L	4 888	3 463	70,8	3 382	1 298	38,4	1 310	38,7	202	6,0	286	8,5	286	8,5
		LW91L	4 696	3 052	69,7	2 991	1 235	41,3	1 229	41,1	135	4,5	223	7,5	169	5,7
		BW94Z	4 891	3 377	80,5	3 336	1 183	35,5	1 537	46,1	230	6,9	231	6,9	155	4,6
022	NEUPOTZ	LW96W	1 277	1 063	83,2	1 045	346	33,1	568	54,4	41	3,9	41	3,9	49	4,7
		LW96L	1 277	1 063	83,2	1 046	349	33,4	557	53,3	54	5,2	44	4,2	42	4,0
		LW91L	1 239	968	84,3	950	310	32,6	522	54,9	42	4,4	37	3,9	39	4,1
		BW94Z	1 260	977	90,3	966	292	30,2	547	56,6	65	6,7	36	3,7	26	2,7
024	RHEINZABERN	LW96W	3 232	2 390	73,9	2 338	860	36,8	837	35,8	195	8,3	239	10,2	207	8,9
		LW96L	3 232	2 390	73,9	2 345	914	39,0	776	33,1	240	10,2	214	9,1	201	8,6
		LW91L	3 114	2 086	71,8	2 043	816	39,9	718	35,1	233	11,4	178	8,7	98	4,8
		BW94Z	3 238	2 323	83,9	2 290	855	37,3	968	42,3	215	9,4	165	7,2	87	3,8
	ZUSAMMEN	LW96W	11 369	8 452	74,3	8 247	2 918	35,4	3 577	43,4	432	5,2	678	8,2	642	7,8
		LW96L	11 369	8 452	74,3	8 258	3 051	36,9	3 368	40,8	555	6,7	632	7,7	652	7,9
		LW91L	10 916	7 422	73,1	7 269	2 727	37,5	3 165	43,5	480	6,6	510	7,0	387	5,3
		BW94Z	11 337	8 034	83,1	7 925	2 661	33,6	3 821	48,2	590	7,4	516	6,5	337	4,3

noch: 13. Ergebnisse der kreisangehörigen Gemeinden

noch: 334 Landkreis Germersheim

Schl. Nr.	Gemeinde	Wahl	Wahlberechtigte	Wähler	Wahlbeteiligung	Gültige Stimmen	Von den gültigen Stimmen entfielen auf									
							SPD		CDU		F.D.P.		GRÜNE		Sonstige	
							Anzahl	%	Anzahl	%	Anz.	%	Anz.	%	Anz.	%
04	VG KANDEL															
004	ERLENBACH BEI KANDEL	LW96W	519	378	72,8	365	194	53,2	65	17,8	38	10,4	27	7,4	41	11,2
		LW96L	519	378	72,8	367	178	48,5	69	18,8	55	15,0	18	4,9	47	12,8
		LW91L	497	322	66,3	315	148	47,0	69	21,9	45	14,3	20	6,3	33	10,5
		BW94Z	520	381	80,9	368	162	44,0	106	28,8	57	15,5	10	2,7	33	9,0
005	FRECKENFELD	LW96W	1 141	852	74,7	823	500	60,8	199	24,2	47	5,7	41	5,0	36	4,4
		LW96L	1 141	852	74,7	831	508	61,1	178	21,4	61	7,3	41	4,9	43	5,2
		LW91L	1 147	825	76,2	804	494	61,4	209	26,0	47	5,8	27	3,4	27	3,4
		BW94Z	1 131	861	84,7	841	452	53,7	266	31,6	60	7,1	28	3,3	35	4,2
013	KANDEL,ST	LW96W	6 129	4 540	74,1	4 409	2 288	51,9	1 320	29,9	241	5,5	334	7,6	226	5,1
		LW96L	6 129	4 540	74,1	4 421	2 185	49,4	1 270	28,7	349	7,9	372	8,4	245	5,5
		LW91L	6 148	4 030	71,8	3 963	1 956	49,4	1 247	31,5	336	8,5	280	7,1	144	3,6
		BW94Z	6 184	4 165	81,2	4 100	1 781	43,4	1 516	37,0	338	8,2	296	7,2	169	4,1
020	MINFELD	LW96W	1 239	1 005	81,1	980	537	54,8	275	28,1	83	8,5	46	4,7	39	4,0
		LW96L	1 239	1 005	81,1	996	477	47,9	313	31,4	103	10,3	48	4,8	55	5,5
		LW91L	1 215	932	83,6	908	440	48,5	310	34,1	77	8,5	53	5,8	28	3,1
		BW94Z	1 230	929	89,0	923	374	40,5	375	40,6	93	10,1	53	5,7	28	3,0
030	STEINWEILER	LW96W	1 262	947	75,0	926	398	43,0	302	32,6	134	14,5	43	4,6	49	5,3
		LW96L	1 262	947	75,0	933	420	45,0	284	30,4	120	12,9	51	5,5	58	6,2
		LW91L	1 200	814	72,9	797	325	40,8	294	36,9	106	13,3	49	6,1	23	2,9
		BW94Z	1 264	907	81,3	891	364	40,9	361	40,5	90	10,1	46	5,2	30	3,4
031	VOLLMERSWEILER	LW96W	173	128	74,0	123	61	49,6	35	28,5	4	3,3	15	12,2	8	6,5
		LW96L	173	128	74,0	123	61	49,6	30	24,4	8	6,5	15	12,2	9	7,3
		LW91L	165	113	69,3	112	61	54,5	36	32,1	7	6,3	6	5,4	2	1,8
		BW94Z	161	118	78,1	118	50	42,4	42	35,6	9	7,6	11	9,3	6	5,1
034	WINDEN	LW96W	663	499	75,3	490	276	56,3	114	23,3	26	5,3	36	7,3	38	7,8
		LW96L	663	499	75,3	489	278	56,9	104	21,3	36	7,4	32	6,5	39	8,0
		LW91L	662	448	71,6	438	260	59,4	86	19,6	39	8,9	29	6,6	24	5,5
		BW94Z	669	491	81,3	484	225	46,5	158	32,6	39	8,1	33	6,8	29	6,0
	ZUSAMMEN	LW96W	11 126	8 349	75,0	8 116	4 254	52,4	2 310	28,5	573	7,1	542	6,7	437	5,4
		LW96L	11 126	8 349	75,0	8 160	4 107	50,3	2 248	27,5	732	9,0	577	7,1	496	6,1
		LW91L	11 034	7 484	73,3	7 337	3 684	50,2	2 251	30,7	657	9,0	464	6,3	281	3,8
		BW94Z	11 159	7 852	82,4	7 725	3 408	44,1	2 824	36,6	686	8,9	477	6,2	330	4,3
05	VG LINGENFELD															
006	FREISBACH	LW96W	608	437	71,9	428	200	46,7	129	30,1	36	8,4	21	4,9	42	9,8
		LW96L	608	437	71,9	426	194	45,5	111	26,1	43	10,1	26	6,1	52	12,2
		LW91L	615	417	71,6	409	217	53,1	123	30,1	33	8,1	17	4,2	19	4,6
		BW94Z	622	465	84,4	456	183	40,1	187	41,0	32	7,0	31	6,8	23	5,0
017	LINGENFELD	LW96W	3 525	2 519	71,5	2 444	920	37,6	984	40,3	100	4,1	155	6,3	285	11,7
		LW96L	3 525	2 519	71,5	2 450	904	36,9	927	37,8	141	5,8	145	5,9	333	13,6
		LW91L	3 362	2 239	72,6	2 193	944	43,0	861	39,3	97	4,4	124	5,7	167	7,6
		BW94Z	3 528	2 493	83,9	2 459	940	38,2	1 125	45,8	112	4,6	141	5,7	141	5,7
018	LUSTADT	LW96W	2 277	1 625	71,4	1 580	832	52,7	434	27,5	76	4,8	86	5,4	152	9,6
		LW96L	2 277	1 625	71,4	1 583	793	50,1	429	27,1	93	5,9	98	6,2	170	10,7
		LW91L	2 274	1 470	70,1	1 449	796	54,9	394	27,2	99	6,8	91	6,3	69	4,8
		BW94Z	2 284	1 387	77,9	1 360	720	52,9	438	32,2	79	5,8	72	5,3	51	3,8
028	SCHWEGENHEIM	LW96W	1 869	1 475	78,9	1 428	774	54,2	405	28,4	81	5,7	58	4,1	110	7,7
		LW96L	1 869	1 475	78,9	1 439	755	52,5	350	24,3	134	9,3	70	4,9	130	9,0
		LW91L	1 766	1 259	79,1	1 241	690	55,6	310	25,0	102	8,2	79	6,4	60	4,8
		BW94Z	1 828	1 260	86,8	1 239	573	46,2	443	35,8	98	7,9	62	5,0	63	5,1



noch : 13. Ergebnisse der kreisangehörigen Gemeinden

noch: 334 Landkreis Germersheim

335 Landkreis Kaiserslautern

Schl. Nr.	Gemeinde	Wahl	Wahlberechtigte	Wähler	Wahlbeteiligung	Gültige Stimmen	Von den gültigen Stimmen entfielen auf									
							SPD		CDU		F.D.P.		GRÜNE		Sonstige	
							Anzahl	%	Anzahl	%	Anz.	%	Anz.	%	Anz.	%
032	WEINGARTEN (PFALZ)	LW96W	1 001	789	78,8	777	331	42,6	291	37,5	54	6,9	33	4,2	68	8,8
		LW96L	1 001	789	78,8	778	311	40,0	281	36,1	73	9,4	43	5,5	70	9,0
		LW91L	998	740	80,4	723	344	47,6	240	33,2	59	8,2	38	5,3	42	5,8
		BW94Z	962	713	87,2	696	299	43,0	278	39,9	57	8,2	31	4,5	31	4,5
033	WESTHEIM (PFALZ)	LW96W	1 194	895	75,0	872	492	56,4	216	24,8	33	3,8	54	6,2	77	8,8
		LW96L	1 194	895	75,0	873	469	53,7	193	22,1	51	5,8	58	6,6	102	11,7
		LW91L	1 103	764	74,9	746	435	58,3	162	21,7	42	5,6	59	7,9	48	6,4
		BW94Z	1 133	805	84,4	789	450	57,0	216	27,4	39	4,9	48	6,1	36	4,6
	ZUSAMMEN	LW96W	10 474	7 740	73,9	7 529	3 549	47,1	2 459	32,7	380	5,0	407	5,4	734	9,7
		LW96L	10 474	7 740	73,9	7 549	3 426	45,4	2 291	30,3	535	7,1	440	5,8	857	11,4
		LW91L	10 118	6 889	74,1	6 761	3 426	50,7	2 090	30,9	432	6,4	408	6,0	405	6,0
		BW94Z	10 357	7 123	83,5	6 999	3 165	45,2	2 687	38,4	417	6,0	385	5,5	345	4,9
06	VG RUELZHEIM															
011	HOERDT	LW96W	1 741	1 366	78,5	1 322	492	37,2	608	46,0	35	2,6	46	3,5	141	10,7
		LW96L	1 741	1 366	78,5	1 320	529	40,1	553	41,9	60	4,5	42	3,2	136	10,3
		LW91L	1 685	1 255	81,8	1 224	478	39,1	607	49,6	29	2,4	42	3,4	68	5,6
		BW94Z	1 708	1 277	87,2	1 249	425	34,0	680	54,4	46	3,7	30	2,4	68	5,4
015	KUHARDT	LW96W	1 331	1 071	80,5	1 030	302	29,3	576	55,9	30	2,9	36	3,5	86	8,3
		LW96L	1 331	1 071	80,5	1 030	314	30,5	552	53,6	44	4,3	30	2,9	90	8,7
		LW91L	1 320	1 075	85,9	1 048	305	29,1	593	56,6	25	2,4	40	3,8	85	8,1
		BW94Z	1 327	1 035	88,8	1 017	276	27,1	642	63,1	35	3,4	18	1,8	46	4,5
016	LEIMERSHEIM	LW96W	1 909	1 422	74,5	1 391	429	30,8	660	47,4	41	2,9	99	7,1	162	11,6
		LW96L	1 909	1 422	74,5	1 386	453	32,7	624	45,0	60	4,3	102	7,4	147	10,6
		LW91L	1 804	1 341	80,2	1 310	442	33,7	675	51,5	41	3,1	82	6,3	70	5,3
		BW94Z	1 884	1 388	86,1	1 364	406	29,8	730	53,5	69	5,1	98	7,2	61	4,5
025	RUELZHEIM	LW96W	5 708	4 302	75,4	4 144	1 303	31,4	1 885	45,5	145	3,5	258	6,2	553	13,3
		LW96L	5 708	4 302	75,4	4 147	1 373	33,1	1 788	43,1	178	4,3	255	6,1	553	13,3
		LW91L	5 474	3 837	76,5	3 710	1 284	34,6	1 627	43,9	121	3,3	196	5,3	482	13,0
		BW94Z	5 670	3 826	80,9	3 751	1 204	32,1	1 885	50,3	156	4,2	204	5,4	302	8,1
	ZUSAMMEN	LW96W	10 689	8 161	76,3	7 887	2 526	32,0	3 729	47,3	251	3,2	439	5,6	942	11,9
		LW96L	10 689	8 161	76,3	7 883	2 669	33,9	3 517	44,6	342	4,3	429	5,4	926	11,7
		LW91L	10 283	7 508	79,3	7 292	2 509	34,4	3 502	48,0	216	3,0	360	4,9	705	9,7
		BW94Z	10 589	7 526	83,9	7 381	2 311	31,3	3 937	53,3	306	4,1	350	4,7	477	6,5
335	LK KAISERSLAUTERN															
01	VG BRUCHMUEHLBACH-M.															
003	BRUCHMUEHLBACH-MIESAU	LW96W	5 896	4 196	71,2	4 031	1 988	49,3	1 600	39,7	142	3,5			301	7,5
		LW96L	5 896	4 196	71,2	4 070	1 912	47,0	1 418	34,8	194	4,8	196	4,8	350	8,6
		LW91L	5 559	3 940	75,8	3 845	2 172	56,5	1 136	29,5	148	3,8	143	3,7	246	6,4
		BW94Z	5 883	4 242	79,7	4 161	2 043	49,1	1 588	38,2	154	3,7	158	3,8	218	5,2
011	GERHARDSBRUNN	LW96W	136	102	75,0	99	32	32,3	60	60,6	7	7,1				
		LW96L	136	102	75,0	99	27	27,3	29	29,3	24	24,2	16	16,2	3	3,0
		LW91L	114	75	68,2	74	23	31,1	22	29,7	12	16,2	12	16,2	5	6,8
		BW94Z	131	103	83,1	103	30	29,1	48	46,6	9	8,7	14	13,6	2	1,9
201	LAMBSBORN	LW96W	645	502	77,8	485	347	71,5	96	19,8	24	4,9			18	3,7
		LW96L	645	502	77,8	486	321	66,0	75	15,4	35	7,2	25	5,1	30	6,2
		LW91L	653	483	80,2	471	352	74,7	62	13,2	22	4,7	20	4,2	15	3,2
		BW94Z	642	479	83,7	472	305	64,6	99	21,0	34	7,2	17	3,6	17	3,6
202	LANGWIEDEN	LW96W	174	129	74,1	119	57	47,9	49	41,2	7	5,9			6	5,0
		LW96L	174	129	74,1	124	56	45,2	37	29,8	10	8,1	11	8,9	10	8,1
		LW91L	175	105	62,5	104	46	44,2	37	35,6	7	6,7	4	3,8	10	9,6
		BW94Z	171	127	80,9	125	55	44,0	50	40,0	7	5,6	7	5,6	6	4,8

noch: 13. Ergebnisse der kreisangehörigen Gemeinden

noch: 335 Landkreis Kaiserslautern

Schl. Nr.	Gemeinde	Wahl	Wahlberechtigte	Wähler	Wahlbeteiligung	Gültige Stimmen	Von den gültigen Stimmen entfielen auf											
							SPD		CDU		F.D.P.		GRÜNE		Sonstige			
							Anzahl	%	Anzahl	%	Anz.	%	Anz.	%	Anz.	%		
203	MARTINSHOEHE	LW96W	1 412	1 003	71,0	949	366	38,6	509	53,6	29	3,1			45	4,7		
		LW96L	1 412	1 003	71,0	957	354	37,0	471	49,2	34	3,6	41	4,3	57	6,0		
		LW91L	1 354	942	73,7	903	392	43,4	415	46,0	17	1,9	34	3,8	45	5,0		
		BW94Z	1 376	1 028	84,1	1 007	432	42,9	494	49,1	19	1,9	27	2,7	35	3,5		
	ZUSAMMEN	LW96W	8 263	5 932	71,8	5 683	2 790	49,1	2 314	40,7	209	3,7			370	6,5		
		LW96L	8 263	5 932	71,8	5 736	2 670	46,5	2 030	35,4	297	5,2	289	5,0	450	7,8		
		LW91L	7 855	5 545	75,3	5 397	2 985	55,3	1 672	31,0	206	3,8	213	3,9	321	5,9		
		BW94Z	8 203	5 979	80,8	5 868	2 865	48,8	2 279	38,8	223	3,8	223	3,8	278	4,7		
02	VG ENKENBACH-ALSENBORN	004	ENKENBACH-ALSENBORN	LW96W	5 632	4 171	74,1	4 056	1 978	48,8	1 609	39,7	254	6,3			215	5,3
				LW96L	5 632	4 171	74,1	4 087	1 742	42,6	1 456	35,6	327	8,0	324	7,9	238	5,8
				LW91L	5 466	3 754	75,9	3 677	1 689	45,9	1 395	37,9	196	5,3	266	7,2	131	3,6
				BW94Z	5 592	3 906	81,4	3 852	1 611	41,8	1 602	41,6	217	5,6	288	7,5	134	3,5
026	MEHLINGEN	LW96W	2 678	1 943	72,6	1 883	1 056	56,1	596	31,7	102	5,4			129	6,9		
		LW96L	2 678	1 943	72,6	1 895	959	50,6	561	29,6	133	7,0	112	5,9	130	6,9		
		LW91L	2 490	1 754	75,8	1 715	919	53,6	548	32,0	108	6,3	92	5,4	48	2,8		
		BW94Z	2 629	1 851	81,3	1 810	888	49,1	675	37,3	85	4,7	85	4,7	77	4,3		
028	NEUHEMSBACH	LW96W	567	444	78,3	428	243	56,8	130	30,4	29	6,8			26	6,1		
		LW96L	567	444	78,3	435	224	51,5	110	25,3	47	10,8	25	5,7	29	6,7		
		LW91L	508	347	76,4	345	221	64,1	77	22,3	27	7,8	15	4,3	5	1,4		
		BW94Z	529	410	89,7	404	192	47,5	136	33,7	33	8,2	26	6,4	17	4,2		
205	SEMBACH	LW96W	836	579	69,3	557	297	53,3	191	34,3	24	4,3			45	8,1		
		LW96L	836	579	69,3	562	274	48,8	183	32,6	27	4,8	31	5,5	47	8,4		
		LW91L	648	437	72,7	429	216	50,3	145	33,8	19	4,4	31	7,2	18	4,2		
		BW94Z	754	541	79,1	533	251	47,1	203	38,1	23	4,3	26	4,9	30	5,6		
	ZUSAMMEN	LW96W	9 713	7 137	73,5	6 924	3 574	51,6	2 526	36,5	409	5,9			415	6,0		
		LW96L	9 713	7 137	73,5	6 979	3 199	45,8	2 310	33,1	534	7,7	492	7,0	444	6,4		
		LW91L	9 112	6 292	75,7	6 166	3 045	49,4	2 165	35,1	350	5,7	404	6,6	202	3,3		
		BW94Z	9 504	6 708	81,6	6 599	2 942	44,6	2 616	39,6	358	5,4	425	6,4	258	3,9		
03	VG HOCHSPEYER	007	FISCHBACH	LW96W	640	480	75,0	466	278	59,7	130	27,9	32	6,9			26	5,6
				LW96L	640	480	75,0	473	252	53,3	107	22,6	55	11,6	37	7,8	22	4,7
				LW91L	606	417	75,8	411	239	58,2	101	24,6	27	6,6	29	7,1	15	3,6
				BW94Z	632	464	83,6	459	225	49,0	149	32,5	44	9,6	22	4,8	19	4,1
010	FRANKENSTEIN	LW96W	794	575	72,4	551	336	61,0	145	26,3	32	5,8			38	6,9		
		LW96L	794	575	72,4	555	314	56,6	133	24,0	38	6,8	26	4,7	44	7,9		
		LW91L	830	583	75,2	566	337	59,5	170	30,0	14	2,5	23	4,1	22	3,9		
		BW94Z	802	543	78,6	533	308	57,8	159	29,8	29	5,4	19	3,6	18	3,4		
015	HOCHSPEYER	LW96W	3 586	2 742	76,5	2 633	1 380	52,4	941	35,7	124	4,7			188	7,1		
		LW96L	3 586	2 742	76,5	2 664	1 271	47,7	851	31,9	156	5,9	195	7,3	191	7,2		
		LW91L	3 495	2 457	77,6	2 417	1 314	54,4	787	32,6	95	3,9	132	5,5	89	3,7		
		BW94Z	3 617	2 464	83,8	2 421	1 184	48,9	910	37,6	106	4,4	132	5,5	89	3,7		
048	WALDLEININGEN	LW96W	340	284	83,5	275	128	46,5	126	45,8	6	2,2			15	5,5		
		LW96L	340	284	83,5	275	121	44,0	121	44,0	7	2,5	11	4,0	15	5,5		
		LW91L	380	264	86,3	259	127	49,0	116	44,8	6	2,3	5	1,9	5	1,9		
		BW94Z	350	239	89,2	231	111	48,1	104	45,0	4	1,7	7	3,0	5	2,2		
	ZUSAMMEN	LW96W	5 360	4 081	76,1	3 925	2 122	54,1	1 342	34,2	194	4,9			267	6,8		
		LW96L	5 360	4 081	76,1	3 967	1 958	49,4	1 212	30,6	256	6,5	269	6,8	272	6,9		
		LW91L	5 311	3 721	77,5	3 653	2 017	55,2	1 174	32,1	142	3,9	189	5,2	131	3,6		
		BW94Z	5 401	3 710	83,3	3 644	1 828	50,2	1 322	36,3	183	5,0	180	4,9	131	3,6		

noch : 13. Ergebnisse der kreisangehörigen Gemeinden

noch: 335 Landkreis Kaiserslautern

Schl. Nr.	Gemeinde	Wahl	Wahlberechtigte	Wähler	Wahlbeteiligung	Gültige Stimmen	Von den gültigen Stimmen entfielen auf									
							SPD		CDU		F.D.P.		GRÜNE		Sonstige	
							Anzahl	%	Anzahl	%	Anz.	%	Anz.	%	Anz.	%
04	VG KAISERSLAUTERN-SUED															
021	KRICKENBACH	LW96W	949	822	86,6	802	537	67,0	211	26,3	20	2,5			34	4,2
		LW96L	949	822	86,6	807	440	54,5	237	29,4	52	6,4	32	4,0	46	5,7
		LW91L	928	749	89,4	740	363	49,1	302	40,8	15	2,0	22	3,0	38	5,1
		BW94Z	953	733	89,9	722	352	48,8	291	40,3	30	4,2	27	3,7	22	3,0
023	LINDEN	LW96W	1 025	785	76,6	749	323	43,1	346	46,2	29	3,9			51	6,8
		LW96L	1 025	785	76,6	748	280	37,4	352	47,1	32	4,3	23	3,1	61	8,2
		LW91L	1 017	751	79,1	731	232	31,7	424	58,0	33	4,5	18	2,5	24	3,3
		BW94Z	1 020	757	82,8	735	217	29,5	444	60,4	17	2,3	21	2,9	36	4,9
037	QUEIDERSBACH	LW96W	2 152	1 486	69,1	1 399	599	42,8	638	45,6	64	4,6			98	7,0
		LW96L	2 152	1 486	69,1	1 416	537	37,9	634	44,8	89	6,3	63	4,4	93	6,6
		LW91L	2 039	1 238	67,5	1 200	433	36,1	619	51,6	46	3,8	54	4,5	48	4,0
		BW94Z	2 126	1 438	82,7	1 401	459	32,8	763	54,5	66	4,7	61	4,4	52	3,7
204	SCHOPP	LW96W	1 206	910	75,5	875	520	59,4	255	29,1	36	4,1			64	7,3
		LW96L	1 206	910	75,5	883	473	53,6	249	28,2	53	6,0	41	4,6	67	7,6
		LW91L	1 175	893	79,9	886	536	60,5	256	28,9	44	5,0	23	2,6	27	3,0
		BW94Z	1 179	901	85,8	885	483	54,6	295	33,3	43	4,9	36	4,1	28	3,2
045	STELZENBERG	LW96W	958	715	74,6	685	388	56,6	175	25,5	44	6,4			78	11,4
		LW96L	958	715	74,6	699	344	49,2	166	23,7	76	10,9	52	7,4	61	8,7
		LW91L	902	614	74,6	606	324	53,5	182	30,0	43	7,1	47	7,8	10	1,7
		BW94Z	916	634	83,8	623	302	48,5	200	32,1	46	7,4	55	8,8	20	3,2
047	TRIPPSTADT	LW96W	2 192	1 601	73,0	1 541	674	43,7	592	38,4	93	6,0			182	11,8
		LW96L	2 192	1 601	73,0	1 558	591	37,9	534	34,3	145	9,3	137	8,8	151	9,7
		LW91L	2 081	1 357	71,9	1 341	582	43,4	507	37,8	93	6,9	86	6,4	73	5,4
		BW94Z	2 195	1 441	81,9	1 420	532	37,5	620	43,7	85	6,0	103	7,3	80	5,6
	ZUSAMMEN	LW96W	8 482	6 319	74,5	6 051	3 041	50,3	2 217	36,6	286	4,7			507	8,4
		LW96L	8 482	6 319	74,5	6 111	2 665	43,6	2 172	35,5	447	7,3	348	5,7	479	7,8
		LW91L	8 142	5 602	75,2	5 504	2 470	44,9	2 290	41,6	274	5,0	250	4,5	220	4,0
		BW94Z	8 389	5 904	83,9	5 786	2 345	40,5	2 613	45,2	287	5,0	303	5,2	238	4,1
05	VG LANDSTUHL															
002	BANN	LW96W	1 818	1 381	76,0	1 308	431	33,0	705	53,9	25	1,9			147	11,2
		LW96L	1 818	1 381	76,0	1 329	472	35,5	591	44,5	39	2,9	36	2,7	191	14,4
		LW91L	1 777	1 291	78,5	1 245	496	39,8	596	47,9	26	2,1	59	4,7	68	5,5
		BW94Z	1 800	1 346	87,2	1 317	471	35,8	716	54,4	34	2,6	31	2,4	65	4,9
012	HAUPTSTUHL	LW96W	947	721	76,1	683	270	39,5	353	51,7	23	3,4			37	5,4
		LW96L	947	721	76,1	686	267	38,9	314	45,8	26	3,8	25	3,6	54	7,9
		LW91L	897	663	80,9	643	264	41,1	312	48,5	19	3,0	12	1,9	36	5,6
		BW94Z	947	701	83,7	685	259	37,8	346	50,5	23	3,4	22	3,2	35	5,1
018	KINDBACH	LW96W	1 955	1 434	73,4	1 375	467	34,0	722	52,5	57	4,1			129	9,4
		LW96L	1 955	1 434	73,4	1 390	434	31,2	653	47,0	76	5,5	72	5,2	155	11,2
		LW91L	1 988	1 392	75,0	1 342	469	34,9	669	49,9	54	4,0	77	5,7	73	5,4
		BW94Z	1 945	1 452	83,8	1 417	453	32,0	769	54,3	55	3,9	67	4,7	73	5,2
022	LANDSTUHL,ST	LW96W	6 635	4 654	70,1	4 496	1 439	32,0	2 538	56,5	181	4,0			338	7,5
		LW96L	6 635	4 654	70,1	4 533	1 422	31,4	2 235	49,3	263	5,8	216	4,8	397	8,8
		LW91L	6 482	4 038	69,0	3 948	1 544	39,1	1 773	44,9	246	6,2	179	4,5	206	5,2
		BW94Z	6 698	4 333	76,6	4 267	1 465	34,3	2 216	51,9	203	4,8	147	3,4	236	5,5
027	MITTELBRUNN	LW96W	513	429	83,6	415	111	26,7	262	63,1	9	2,2			33	8,0
		LW96L	513	429	83,6	416	129	31,0	185	44,5	34	8,2	19	4,6	49	11,8
		LW91L	484	379	83,1	365	145	39,7	168	46,0	10	2,7	23	6,3	19	5,2
		BW94Z	502	396	86,7	390	131	33,6	200	51,3	15	3,8	18	4,6	26	6,7

noch : 13. Ergebnisse der kreisangehörigen Gemeinden

noch: 335 Landkreis Kaiserslautern

Schl. Nr.	Gemeinde	Wahl	Wahlberechtigte		Wahlbeteiligung	Gültige Stimmen	Von den gültigen Stimmen entfielen auf									
			Anzahl	%			SPD		CDU		F.D.P.		GRÜNE		Sonstige	
							Anzahl	%	Anz.	%	Anz.	%	Anz.	%	Anz.	%
031	OBERARNBACH	LW96W	354	268	75,7	255	127	49,8	112	43,9	2	0,8			14	5,5
		LW96L	354	268	75,7	256	128	50,0	98	38,3	3	1,2	13	5,1	14	5,5
		LW91L	343	251	74,7	245	131	53,5	87	35,5	9	3,7	9	3,7	9	3,7
		BW94Z	356	267	85,3	266	138	51,9	104	39,1	12	4,5	6	2,3	6	2,3
	ZUSAMMEN	LW96W	12 222	8 887	72,7	8 532	2 845	33,3	4 692	55,0	297	3,5			698	8,2
		LW96L	12 222	8 887	72,7	8 610	2 852	33,1	4 076	47,3	441	5,1	381	4,4	860	10,0
		LW91L	11 971	8 014	73,1	7 788	3 049	39,1	3 605	46,3	364	4,7	359	4,6	411	5,3
		BW94Z	12 248	8 495	80,6	8 342	2 917	35,0	4 351	52,2	342	4,1	291	3,5	441	5,3
06	VG OTTERBACH															
009	FRANKELBACH	LW96W	271	219	80,8	212	146	68,9	41	19,3	12	5,7			13	6,1
		LW96L	271	219	80,8	213	139	65,3	34	16,0	15	7,0	8	3,8	17	8,0
		LW91L	263	198	78,0	197	135	68,5	25	12,7	19	9,6	13	6,6	5	2,5
		BW94Z	271	227	88,7	224	145	64,7	43	19,2	17	7,6	11	4,9	8	3,6
014	HIRSCHHORN/PFALZ	LW96W	547	412	75,3	386	247	64,0	105	27,2	18	4,7			16	4,1
		LW96L	547	412	75,3	395	248	62,8	92	23,3	20	5,1	17	4,3	18	4,6
		LW91L	554	405	77,7	395	259	65,6	102	25,8	10	2,5	15	3,8	9	2,3
		BW94Z	554	406	82,4	397	253	63,7	108	27,2	17	4,3	8	2,0	11	2,8
017	KATZWEILER	LW96W	1 305	980	75,1	930	551	59,2	229	24,6	71	7,6			79	8,5
		LW96L	1 305	980	75,1	944	509	53,9	199	21,1	77	8,2	61	6,5	98	10,4
		LW91L	1 321	911	73,4	899	527	58,6	179	19,9	73	8,1	71	7,9	49	5,5
		BW94Z	1 317	924	80,1	912	467	51,2	270	29,6	61	6,7	60	6,6	54	5,9
025	MEHLBACH	LW96W	906	619	68,3	598	342	57,2	165	27,6	45	7,5			46	7,7
		LW96L	906	619	68,3	604	319	52,8	140	23,2	51	8,4	63	10,4	31	5,1
		LW91L	829	575	73,8	563	365	64,8	124	22,0	39	6,9	16	2,8	19	3,4
		BW94Z	886	610	78,8	600	348	58,0	163	27,2	25	4,2	25	4,2	39	6,5
033	OLSBUECKEN	LW96W	921	754	81,9	728	430	59,1	234	32,1	31	4,3			33	4,5
		LW96L	921	754	81,9	737	414	56,2	214	29,0	39	5,3	31	4,2	39	5,3
		LW91L	925	683	76,6	673	390	57,9	221	32,8	26	3,9	18	2,7	18	2,7
		BW94Z	919	660	83,0	642	338	52,6	229	35,7	22	3,4	28	4,4	25	3,9
034	OTTERBACH	LW96W	2 898	2 257	77,9	2 136	958	44,9	999	46,8	98	4,6			81	3,8
		LW96L	2 898	2 257	77,9	2 170	904	41,7	914	42,1	133	6,1	112	5,2	107	4,9
		LW91L	2 747	1 952	78,7	1 917	823	42,9	818	42,7	125	6,5	93	4,9	58	3,0
		BW94Z	2 916	2 034	84,3	2 000	863	43,2	878	43,9	104	5,2	90	4,5	65	3,3
046	SULZBACHTAL	LW96W	346	256	74,0	246	151	61,4	64	26,0	14	5,7			17	6,9
		LW96L	346	256	74,0	246	144	58,5	63	25,6	14	5,7	9	3,7	16	6,5
		LW91L	359	272	78,6	269	158	58,7	70	26,0	16	5,9	13	4,8	12	4,5
		BW94Z	355	257	76,9	251	154	61,4	66	26,3	11	4,4	7	2,8	13	5,2
	ZUSAMMEN	LW96W	7 194	5 497	76,4	5 236	2 825	54,0	1 837	35,1	289	5,5			285	5,4
		LW96L	7 194	5 497	76,4	5 309	2 677	50,4	1 656	31,2	349	6,6	301	5,7	326	6,1
		LW91L	6 998	4 996	76,7	4 913	2 657	54,1	1 539	31,3	308	6,3	239	4,9	170	3,5
		BW94Z	7 218	5 118	82,3	5 026	2 568	51,1	1 757	35,0	257	5,1	229	4,6	215	4,3
07	VG OTTERBERG															
013	HEILIGENMOSCHEL	LW96W	481	345	71,7	335	225	67,2	53	15,8	33	9,9			24	7,2
		LW96L	481	345	71,7	339	210	61,9	46	13,6	30	8,8	27	8,0	26	7,7
		LW91L	468	337	73,1	328	221	67,4	60	18,3	28	8,5	11	3,4	8	2,4
		BW94Z	476	366	79,4	358	216	60,3	78	21,8	24	6,7	22	6,1	18	5,0
029	NIEDERKIRCHEN	LW96W	1 612	1 235	76,6	1 183	738	62,4	287	24,3	86	7,3			72	6,1
		LW96L	1 612	1 235	76,6	1 180	670	56,8	263	22,3	97	8,2	57	4,8	93	7,9
		LW91L	1 548	1 151	78,0	1 124	727	64,7	243	21,6	71	6,3	42	3,7	41	3,6
		BW94Z	1 607	1 243	84,7	1 211	689	56,9	354	29,2	71	5,9	48	4,0	49	4,0

noch: 13. Ergebnisse der kreisangehörigen Gemeinden

noch: 335 Landkreis Kaiserslautern

Schl. Nr.	Gemeinde	Wahl	Wahlberechtigte	Wähler	Wahlbeteiligung	Gültige Stimmen	Von den gültigen Stimmen entfielen auf									
							SPD		CDU		F.D.P.		GRÜNE		Sonstige	
							Anzahl	%	Anzahl	%	Anz.	%	Anz.	%	Anz.	%
035	OTTERBERG,ST	LW96W	3 864	2 895	74,9	2 797	1 532	54,8	902	32,2	170	6,1			193	6,9
		LW96L	3 864	2 895	74,9	2 824	1 419	50,2	848	30,0	193	6,8	158	5,6	206	7,3
		LW91L	3 600	2 489	74,6	2 445	1 417	58,0	634	25,9	149	6,1	145	5,9	100	4,1
		BW94Z	3 856	2 703	80,4	2 657	1 361	51,2	964	36,3	122	4,6	110	4,1	100	3,8
041	SCHALLODENBACH	LW96W	736	544	73,9	525	165	31,4	321	61,1	16	3,0			23	4,4
		LW96L	736	544	73,9	527	162	30,7	301	57,1	28	5,3	10	1,9	26	4,9
		LW91L	728	503	73,5	490	148	30,2	290	59,2	30	6,1	7	1,4	15	3,1
		BW94Z	734	556	84,0	547	155	28,3	343	62,7	24	4,4	11	2,0	14	2,6
042	SCHNECKENHAUSEN	LW96W	443	325	73,4	319	78	24,5	203	63,6	9	2,8			29	9,1
		LW96L	443	325	73,4	316	73	23,1	191	60,4	10	3,2	7	2,2	35	11,1
		LW91L	440	304	74,3	299	77	25,8	191	63,9	10	3,3	11	3,7	10	3,3
		BW94Z	433	315	81,8	309	78	25,2	193	62,5	11	3,6	9	2,9	18	5,8
	ZUSAMMEN	LW96W	7 136	5 344	74,9	5 159	2 738	53,1	1 766	34,2	314	6,1			341	6,6
		LW96L	7 136	5 344	74,9	5 186	2 534	48,9	1 649	31,8	358	6,9	259	5,0	386	7,4
		LW91L	6 784	4 784	75,1	4 686	2 590	55,3	1 418	30,3	288	6,1	216	4,6	174	3,7
		BW94Z	7 106	5 183	81,8	5 082	2 499	49,2	1 932	38,0	252	5,0	200	3,9	199	3,9
08	VG RAMSTEIN-MIESENBACH															
016	HUETSCHENHAUSEN	LW96W	3 196	2 293	71,7	2 209	970	43,9	1 038	47,0	64	2,9			137	6,2
		LW96L	3 196	2 293	71,7	2 217	919	41,5	921	41,5	75	3,4		5,6	177	8,0
		LW91L	3 107	2 258	77,0	2 204	1 097	49,8	816	37,0	84	3,8	121	5,5	86	3,9
		BW94Z	3 224	2 394	81,6	2 359	1 020	43,2	1 040	44,1	81	3,4	106	4,5	112	4,7
020	KOTTWEILER-SCHWANDEN	LW96W	1 036	754	72,8	708	297	41,9	337	47,6	37	5,2			37	5,2
		LW96L	1 036	754	72,8	713	292	41,0	290	40,7	50	7,0	29	4,1	52	7,3
		LW91L	1 033	751	77,3	733	329	44,9	311	42,4	38	5,2	31	4,2	24	3,3
		BW94Z	1 034	707	80,0	695	271	39,0	341	49,1	25	3,6	17	2,4	41	5,9
030	NIEDERMOHR	LW96W	1 114	865	77,6	832	362	43,5	372	44,7	48	5,8			50	6,0
		LW96L	1 114	865	77,6	838	371	44,3	314	37,5	52	6,2	40	4,8	61	7,3
		LW91L	1 175	874	78,5	850	421	49,5	331	38,9	27	3,2	33	3,9	38	4,5
		BW94Z	1 110	855	82,7	844	392	46,4	361	42,8	27	3,2	39	4,6	25	3,0
038	RAMSTEIN-MIESENBACH,ST	LW96W	6 160	4 350	70,6	4 183	1 418	33,9	2 366	56,6	100	2,4			299	7,1
		LW96L	6 160	4 350	70,6	4 225	1 403	33,2	2 158	51,1	134	3,2	155	3,7	375	8,9
		LW91L	5 818	3 821	70,3	3 740	1 576	42,1	1 733	46,3	111	3,0	166	4,4	154	4,1
		BW94Z	6 135	4 253	78,4	4 201	1 425	33,9	2 258	53,7	150	3,6	147	3,5	221	5,3
044	STEINWENDEN	LW96W	1 979	1 626	82,2	1 560	968	62,1	471	30,2	38	2,4			83	5,3
		LW96L	1 979	1 626	82,2	1 569	842	53,7	465	29,6	66	4,2	82	5,2	114	7,3
		LW91L	1 916	1 415	81,1	1 399	817	58,4	406	29,0	50	3,6	67	4,8	59	4,2
		BW94Z	1 988	1 482	85,4	1 453	756	52,0	519	35,7	49	3,4	61	4,2	68	4,7
	ZUSAMMEN	LW96W	13 485	9 888	73,3	9 492	4 015	42,3	4 584	48,3	287	3,0			606	6,4
		LW96L	13 485	9 888	73,3	9 562	3 827	40,0	4 148	43,4	377	3,9	431	4,5	779	8,1
		LW91L	13 049	9 119	74,8	8 926	4 240	47,5	3 597	40,3	310	3,5	418	4,7	361	4,0
		BW94Z	13 491	9 691	80,7	9 552	3 864	40,5	4 519	47,3	332	3,5	370	3,9	467	4,9
09	VG WEILERBACH															
005	ERZENHAUSEN	LW96W	514	370	72,0	358	203	56,7	109	30,4	22	6,1			24	6,7
		LW96L	514	370	72,0	362	192	53,0	96	26,5	29	8,0	16	4,4	29	8,0
		LW91L	470	315	70,9	311	179	57,6	84	27,0	16	5,1	17	5,5	15	4,8
		BW94Z	501	367	79,6	365	187	51,2	122	33,4	19	5,2	22	6,0	15	4,1
006	EULENBIS	LW96W	391	280	71,6	269	154	57,2	77	28,6	16	5,9			22	8,2
		LW96L	391	280	71,6	271	144	53,1	65	24,0	22	8,1	17	6,3	23	8,5
		LW91L	359	234	67,4	229	136	59,4	49	21,4	11	4,8	20	8,7	13	5,7
		BW94Z	398	292	78,7	286	144	50,3	98	34,3	10	3,5	20	7,0	14	4,9

noch: 13. Ergebnisse der kreisangehörigen Gemeinden

noch: 335 Landkreis Kaiserslautern

336 Landkreis Kusel

Schl. Nr.	Gemeinde	Wahl	Wahlberechtigte	Wähler	Wahlbeteiligung	Gültige Stimmen	Von den gültigen Stimmen entfielen auf									
							SPD		CDU		F.D.P.		GRÜNE		Sonstige	
							Anzahl	%	Anzahl	%	Anz.	%	Anz.	%	Anz.	%
019	KOLLWEILER	LW96W	261	187	71,6	179	106	59,2	51	28,5	12	6,7			10	5,6
		LW96L	261	187	71,6	185	97	52,4	44	23,8	20	10,8	16	8,6	8	4,3
		LW91L	276	194	72,1	188	107	56,9	53	28,2	13	6,9	10	5,3	5	2,7
		BW94Z	264	207	81,5	202	93	46,0	64	31,7	21	10,4	14	6,9	10	5,0
024	MACKENBACH	LW96W	1 586	1 156	72,9	1 108	603	54,4	382	34,5	55	5,0			68	6,1
		LW96L	1 586	1 156	72,9	1 106	579	52,4	339	30,7	64	5,8	47	4,2	77	7,0
		LW91L	1 458	982	70,6	957	605	63,2	212	22,2	60	6,3	50	5,2	30	3,1
		BW94Z	1 550	1 122	82,0	1 101	566	51,4	388	35,2	39	3,5	56	5,1	52	4,7
501	REICHENBACH-STEEGEN	LW96W	1 113	849	76,3	817	486	59,5	209	25,6	63	7,7			59	7,2
		LW96L	1 113	849	76,3	824	453	55,0	180	21,8	68	8,3	51	6,2	72	8,7
		LW91L	1 099	821	77,8	807	496	61,5	177	21,9	51	6,3	44	5,5	39	4,8
		BW94Z	1 115	864	83,5	853	491	57,6	238	27,9	47	5,5	29	3,4	48	5,6
040	RODENBACH	LW96W	2 396	1 819	75,9	1 739	999	57,4	553	31,8	86	4,9			101	5,8
		LW96L	2 396	1 819	75,9	1 768	915	51,8	492	27,8	103	5,8	131	7,4	127	7,2
		LW91L	2 136	1 565	78,4	1 536	896	58,3	432	28,1	71	4,6	78	5,1	59	3,8
		BW94Z	2 330	1 667	83,5	1 640	882	53,8	513	31,3	78	4,8	85	5,2	82	5,0
043	SCHWEDELBACH	LW96W	777	550	70,8	525	234	44,6	248	47,2	26	5,0			17	3,2
		LW96L	777	550	70,8	537	233	43,4	215	40,0	39	7,3	26	4,8	24	4,5
		LW91L	710	469	71,4	458	209	45,6	184	40,2	23	5,0	19	4,1	23	5,0
		BW94Z	744	517	80,7	508	214	42,1	230	45,3	32	6,3	18	3,5	14	2,8
049	WEILERBACH	LW96W	2 952	2 156	73,0	2 071	952	46,0	890	43,0	113	5,5			116	5,6
		LW96L	2 952	2 156	73,0	2 101	872	41,5	796	37,9	147	7,0	134	6,4	152	7,2
		LW91L	2 679	1 837	73,7	1 808	818	45,2	694	38,4	113	6,3	112	6,2	71	3,9
		BW94Z	2 865	2 001	81,9	1 977	849	42,9	831	42,0	107	5,4	119	6,0	71	3,6
	ZUSAMMEN	LW96W	9 990	7 367	73,7	7 066	3 737	52,9	2 519	35,6	393	5,6			417	5,9
		LW96L	9 990	7 367	73,7	7 154	3 485	48,7	2 227	31,1	492	6,9	438	6,1	512	7,2
		LW91L	9 187	6 417	74,2	6 294	3 446	54,8	1 885	29,9	358	5,7	350	5,6	255	4,1
		BW94Z	9 767	7 037	82,1	6 932	3 426	49,4	2 484	35,8	353	5,1	363	5,2	306	4,4
336	LK KUSEL															
01	VG ALTENGLAN															
003	ALTENGLAN	LW96W	2 556	1 896	74,2	1 850	1 175	63,5	293	15,8	109	5,9	108	5,8	165	8,9
		LW96L	2 556	1 896	74,2	1 857	1 149	61,9	301	16,2	129	6,9	102	5,5	176	9,5
		LW91L	2 586	1 908	77,7	1 879	1 286	68,4	313	16,7	83	4,4	120	6,4	77	4,1
		BW94Z	2 617	1 863	81,2	1 842	1 182	64,2	375	20,4	90	4,9	98	5,3	97	5,3
106	BEDESBAACH	LW96W	612	451	73,7	431	278	64,5	70	16,2	9	2,1	30	7,0	44	10,2
		LW96L	612	451	73,7	436	283	64,9	71	16,3	11	2,5	29	6,7	42	9,6
		LW91L	608	444	75,5	442	313	70,8	82	18,6	13	2,9	13	2,9	21	4,8
		BW94Z	601	455	82,6	449	300	66,8	100	22,3	11	2,4	17	3,8	21	4,7
009	BOSENBAACH	LW96W	660	395	59,8	379	202	53,3	70	18,5	22	5,8	33	8,7	52	13,7
		LW96L	660	395	59,8	382	205	53,7	70	18,3	22	5,8	32	8,4	53	13,9
		LW91L	685	413	62,7	403	233	57,8	78	19,4	8	2,0	61	15,1	23	5,7
		BW94Z	665	466	75,4	457	265	58,0	123	26,9	10	2,2	31	6,8	28	6,1
021	ELZWEILER	LW96W	134	100	74,6	97	66	68,0	17	17,5	3	3,1	5	5,2	6	6,2
		LW96L	134	100	74,6	96	62	64,6	15	15,6	5	5,2	8	8,3	6	6,3
		LW91L	146	117	82,4	116	85	73,3	17	14,7	3	2,6	2	1,7	9	7,8
		BW94Z	137	101	79,5	100	68	68,0	22	22,0	2	2,0	1	1,0	7	7,0
022	ERDESBAACH	LW96W	482	330	68,5	325	220	67,7	58	17,8	6	1,8	22	6,8	19	5,8
		LW96L	482	330	68,5	322	204	63,4	52	16,1	12	3,7	27	8,4	27	8,4
		LW91L	483	352	74,9	344	253	73,5	52	15,1	11	3,2	16	4,7	12	3,5
		BW94Z	485	373	82,7	367	237	64,6	89	24,3	10	2,7	17	4,6	14	3,8

noch: 13. Ergebnisse der kreisangehörigen Gemeinden

noch: 336 Landkreis Kusel

Schl. Nr.	Gemeinde	Wahl	Wahlberechtigte	Wähler	Wahlbeteiligung	Gültige Stimmen	Von den gültigen Stimmen entfielen auf									
							SPD		CDU		F.D.P.		GRÜNE		Sonstige	
							Anzahl	%	Anzahl	%	Anz.	%	Anz.	%	Anz.	%
025	FOECKELBERG	LW96W	323	244	75,5	241	123	51,0	77	32,0	12	5,0	6	2,5	23	9,5
		LW96L	323	244	75,5	243	120	49,4	78	32,1	13	5,3	7	2,9	25	10,3
		LW91L	327	230	73,0	227	127	55,9	80	35,2	3	1,3	11	4,8	6	2,6
		BW94Z	325	249	83,0	246	135	54,9	85	34,6	5	2,0	6	2,4	15	6,1
046	HORSCHBACH	LW96W	227	154	67,8	149	75	50,3	34	22,8	8	5,4	6	4,0	26	17,4
		LW96L	227	154	67,8	150	67	44,7	34	22,7	10	6,7	11	7,3	28	18,7
		LW91L	243	157	66,2	153	89	58,2	22	14,4	11	7,2	11	7,2	20	13,1
		BW94Z	229	161	73,2	156	72	46,2	43	27,6	8	5,1	10	6,4	23	14,7
066	NEUNKIRCHEN AM POTZBERG	LW96W	345	267	77,4	255	150	58,8	68	26,7	6	2,4	14	5,5	17	6,7
		LW96L	345	267	77,4	260	146	56,2	68	26,2	8	3,1	17	6,5	21	8,1
		LW91L	358	260	76,5	258	143	55,4	86	33,3	5	1,9	16	6,2	8	3,1
		BW94Z	359	269	81,5	266	140	52,6	89	33,5	7	2,6	16	6,0	14	5,3
067	NIEDERALBEN	LW96W	311	206	66,2	197	124	62,9	42	21,3	9	4,6	3	1,5	19	9,6
		LW96L	311	206	66,2	200	117	58,5	45	22,5	10	5,0	6	3,0	22	11,0
		LW91L	323	226	72,4	222	147	66,2	41	18,5	10	4,5	9	4,1	15	6,8
		BW94Z	310	210	74,5	205	123	60,0	58	28,3	8	3,9	3	1,5	13	6,3
068	NIEDERSTAUFBACH	LW96W	235	157	66,8	146	75	51,4	40	27,4	3	2,1	4	2,7	24	16,4
		LW96L	235	157	66,8	149	73	49,0	41	27,5	3	2,0	3	2,0	29	19,5
		LW91L	242	168	71,2	158	102	64,6	36	22,8	2	1,3	9	5,7	9	5,7
		BW94Z	247	179	76,8	176	93	52,8	58	33,0	3	1,7	6	3,4	16	9,1
071	OBERSTAUFBACH	LW96W	189	111	58,7	106	63	59,4	26	24,5	1	0,9	4	3,8	12	11,3
		LW96L	189	111	58,7	106	59	55,7	23	21,7	2	1,9	4	3,8	18	17,0
		LW91L	170	116	68,6	112	72	64,3	28	25,0	4	3,6	5	4,5	3	2,7
		BW94Z	189	150	82,0	146	83	56,8	38	26,0	4	2,7	9	6,2	12	8,2
079	RAMMELSBACH	LW96W	1 507	1 171	77,7	1 126	725	64,4	260	23,1	37	3,3	46	4,1	58	5,2
		LW96L	1 507	1 171	77,7	1 133	715	63,1	249	22,0	38	3,4	52	4,6	79	7,0
		LW91L	1 560	1 107	77,8	1 080	705	65,3	267	24,7	25	2,3	42	3,9	41	3,8
		BW94Z	1 547	1 086	85,1	1 066	665	62,4	296	27,8	26	2,4	35	3,3	44	4,1
081	RATHSWEILER	LW96W	129	108	83,7	103	50	48,5	32	31,1	6	5,8	7	6,8	8	7,8
		LW96L	129	108	83,7	103	48	46,6	32	31,1	11	10,7	4	3,9	8	7,8
		LW91L	126	94	77,7	92	45	48,9	35	38,0	3	3,3	7	7,6	2	2,2
		BW94Z	125	104	86,0	103	45	43,7	40	38,8	4	3,9	9	8,7	5	4,9
089	RUTSWEILER AM GLAN	LW96W	311	204	65,6	201	145	72,1	30	14,9	6	3,0	8	4,0	12	6,0
		LW96L	311	204	65,6	199	130	65,3	31	15,6	11	5,5	13	6,5	14	7,0
		LW91L	333	212	67,3	206	155	75,2	26	12,6	7	3,4	13	6,3	5	2,4
		BW94Z	309	237	81,4	235	173	73,6	44	18,7	3	1,3	10	4,3	5	2,1
099	ULMET	LW96W	647	479	74,0	467	268	57,4	107	22,9	31	6,6	30	6,4	31	6,6
		LW96L	647	479	74,0	468	271	57,9	101	21,6	43	9,2	26	5,6	27	5,8
		LW91L	653	480	75,5	475	295	62,1	103	21,7	37	7,8	24	5,1	16	3,4
		BW94Z	651	494	81,7	485	289	59,6	123	25,4	29	6,0	22	4,5	22	4,5
103	WELCHWEILER	LW96W	190	153	80,5	150	96	64,0	28	18,7	2	1,3	8	5,3	16	10,7
		LW96L	190	153	80,5	148	92	62,2	26	17,6	3	2,0	8	5,4	19	12,8
		LW91L	187	151	82,5	149	110	73,8	12	8,1	3	2,0	8	5,4	16	10,7
		BW94Z	201	156	80,8	151	102	67,5	22	14,6	5	3,3	5	3,3	17	11,3
	ZUSAMMEN	LW96W	8 858	6 426	72,5	6 223	3 835	61,6	1 252	20,1	270	4,3	334	5,4	532	8,5
		LW96L	8 858	6 426	72,5	6 252	3 741	59,8	1 237	19,8	331	5,3	349	5,6	594	9,5
		LW91L	9 030	6 435	74,8	6 316	4 160	65,9	1 278	20,2	228	3,6	367	5,8	283	4,5
		BW94Z	8 997	6 553	81,2	6 450	3 972	61,6	1 605	24,9	225	3,5	295	4,6	353	5,5

noch: 13. Ergebnisse der kreisangehörigen Gemeinden

noch: 336 Landkreis Kusel

Schl. Nr.	Gemeinde	Wahl	Wahlberechtigte	Wähler	Wahlbeteiligung	Gültige Stimmen	Von den gültigen Stimmen entfielen auf										
							SPD		CDU		F.D.P.		GRÜNE		Sonstige		
							Anzahl	%	Anzahl	%	Anz.	%	Anz.	%	Anz.	%	
02	VG GLAN-MUENCHWEILER																
008	BOERSBORN	LW96W	347	252	72,6	241	149	61,8	64	26,6	6	2,5	12	5,0	10	4,1	
		LW96L	347	252	72,6	244	151	61,9	62	25,4	10	4,1	11	4,5	10	4,1	
		LW91L	337	272	82,7	266	181	68,0	53	19,9	10	3,8	15	5,6	7	2,6	
		BW94Z	344	280	85,6	275	168	61,1	73	26,5	7	2,5	18	6,5	9	3,3	
031	GLAN-MUENCHWEILER	LW96W	908	637	70,2	617	282	45,7	229	37,1	37	6,0	48	7,8	21	3,4	
		LW96L	908	637	70,2	618	291	47,1	216	35,0	37	6,0	41	6,6	33	5,3	
		LW91L	909	645	76,1	631	291	46,1	242	38,4	37	5,9	33	5,2	28	4,4	
		BW94Z	920	672	79,7	664	327	49,2	267	40,2	21	3,2	31	4,7	18	2,7	
037	HENSCHTAL	LW96W	335	230	68,7	225	148	65,8	41	18,2	11	4,9	13	5,8	12	5,3	
		LW96L	335	230	68,7	224	140	62,5	35	15,6	19	8,5	15	6,7	15	6,7	
		LW91L	333	227	70,3	221	152	68,8	45	20,4	11	5,0	9	4,1	4	1,8	
		BW94Z	344	241	76,0	236	156	66,1	45	19,1	9	3,8	13	5,5	13	5,5	
041	HERSCHWEILER-PETERSH.	LW96W	1 145	839	73,3	815	517	63,4	142	17,4	38	4,7	44	5,4	74	9,1	
		LW96L	1 145	839	73,3	815	503	61,7	125	15,3	53	6,5	41	5,0	93	11,4	
		LW91L	1 140	867	78,5	857	641	74,8	121	14,1	24	2,8	35	4,1	36	4,2	
		BW94Z	1 154	873	83,9	857	620	72,3	149	17,4	28	3,3	32	3,7	28	3,3	
047	HUEFFLER	LW96W	472	351	74,4	338	228	67,5	50	14,8	20	5,9	14	4,1	26	7,7	
		LW96L	472	351	74,4	342	223	65,2	48	14,0	20	5,8	20	5,8	31	9,1	
		LW91L	469	351	76,5	345	237	68,7	51	14,8	14	4,1	23	6,7	20	5,8	
		BW94Z	475	360	80,9	356	231	64,9	75	21,1	20	5,6	17	4,8	13	3,7	
054	KROTTELBACH	LW96W	599	475	79,3	462	325	70,3	64	13,9	22	4,8	16	3,5	35	7,6	
		LW96L	599	475	79,3	461	328	71,1	59	12,8	23	5,0	17	3,7	34	7,4	
		LW91L	606	460	77,1	457	328	71,8	72	15,8	13	2,8	18	3,9	26	5,7	
		BW94Z	616	460	83,2	455	343	75,4	63	13,8	15	3,3	13	2,9	21	4,6	
056	LANGENBACH	LW96W	394	275	69,8	263	153	58,2	47	17,9	20	7,6	25	9,5	18	6,8	
		LW96L	394	275	69,8	264	147	55,7	34	12,9	35	13,3	26	9,8	22	8,3	
		LW91L	376	294	78,8	285	196	68,8	50	17,5	13	4,6	17	6,0	9	3,2	
		BW94Z	378	295	80,2	292	181	62,0	66	22,6	17	5,8	14	4,8	14	4,8	
107	MATZENBACH	LW96W	496	375	75,6	366	200	54,6	86	23,5	33	9,0	31	8,5	16	4,4	
		LW96L	496	375	75,6	366	189	51,6	77	21,0	43	11,7	34	9,3	23	6,3	
		LW91L	482	359	79,6	353	216	61,2	80	22,7	26	7,4	23	6,5	8	2,3	
		BW94Z	502	382	83,2	381	212	55,6	110	28,9	25	6,6	26	6,8	8	2,1	
064	NANZDIETSCHWEILER	LW96W	1 033	816	79,0	777	316	40,7	355	45,7	11	1,4	57	7,3	38	4,9	
		LW96L	1 033	816	79,0	772	315	40,8	339	43,9	17	2,2	49	6,3	52	6,7	
		LW91L	1 003	777	80,9	767	309	40,3	365	47,6	16	2,1	46	6,0	31	4,0	
		BW94Z	1 029	813	85,0	800	349	43,6	373	46,6	14	1,8	36	4,5	28	3,5	
501	QUIRNBACH/PFALZ	LW96W	429	308	71,8	300	183	61,0	59	19,7	19	6,3	11	3,7	28	9,3	
		LW96L	429	308	71,8	301	180	59,8	57	18,9	24	8,0	11	3,7	29	9,6	
		LW91L	435	301	72,4	296	207	69,9	54	18,2	14	4,7	10	3,4	11	3,7	
		BW94Z	429	326	80,7	319	200	62,7	76	23,8	15	4,7	14	4,4	14	4,4	
082	REHWEILER	LW96W	327	226	69,1	223	141	63,2	34	15,2	24	10,8	17	7,6	7	3,1	
		LW96L	327	226	69,1	221	144	65,2	29	13,1	24	10,9	13	5,9	11	5,0	
		LW91L	339	237	72,7	230	150	65,2	39	17,0	14	6,1	22	9,6	5	2,2	
		BW94Z	333	235	77,0	233	137	58,8	48	20,6	13	5,6	22	9,4	13	5,6	
096	STEINBACH AM GLAN	LW96W	775	520	67,1	505	326	64,6	99	19,6	16	3,2	27	5,3	37	7,3	
		LW96L	775	520	67,1	503	322	64,0	88	17,5	19	3,8	27	5,4	47	9,3	
		LW91L	750	536	74,1	529	373	70,5	89	16,8	19	3,6	28	5,3	20	3,8	
		BW94Z	767	563	79,1	556	385	69,2	116	20,9	16	2,9	14	2,5	25	4,5	



noch : 13. Ergebnisse der kreisangehörigen Gemeinden

noch: 336 Landkreis Kusel

Schl. Nr.	Gemeinde	Wahl	Wahlberechtigte	Wähler	Wahlbeteiligung	Gültige Stimmen	Von den gültigen Stimmen entfielen auf									
							SPD		CDU		F.D.P.		GRÜNE		Sonstige	
							Anzahl	%	Anzahl	%	Anz.	%	Anz.	%	Anz.	%
101	WAHNWEGEN	LW96W	629	495	78,7	481	337	70,1	76	15,8	16	3,3	26	5,4	26	5,4
		LW96L	629	495	78,7	482	342	71,0	68	14,1	26	5,4	19	3,9	27	5,6
		LW91L	615	469	80,9	460	368	80,0	43	9,3	21	4,6	21	4,6	7	1,5
		BW94Z	620	450	83,5	442	326	73,8	67	15,2	22	5,0	18	4,1	9	2,0
	ZUSAMMEN	LW96W	7 889	5 799	73,5	5 613	3 305	58,9	1 346	24,0	273	4,9	341	6,1	348	6,2
		LW96L	7 889	5 799	73,5	5 613	3 275	58,3	1 237	22,0	350	6,2	324	5,8	427	7,6
		LW91L	7 794	5 795	77,4	5 697	3 649	64,1	1 304	22,9	232	4,1	300	5,3	212	3,7
		BW94Z	7 911	5 950	81,9	5 866	3 635	62,0	1 528	26,0	222	3,8	268	4,6	213	3,6
03	VG KUSEL															
002	ALBESSEN	LW96W	105	73	69,5	71	25	35,2	18	25,4	7	9,9	9	12,7	12	16,9
		LW96L	105	73	69,5	72	24	33,3	16	22,2	10	13,9	8	11,1	14	19,4
		LW91L	118	77	68,1	76	28	36,8	15	19,7	14	18,4	9	11,8	10	13,2
		BW94Z	113	88	84,6	87	32	36,8	32	36,8	12	13,8	6	6,9	5	5,7
006	BLAUBACH	LW96W	375	265	70,7	256	164	64,1	35	13,7	14	5,5	27	10,5	16	6,3
		LW96L	375	265	70,7	255	150	58,8	46	18,0	17	6,7	25	9,8	17	6,7
		LW91L	369	288	83,0	285	185	64,9	55	19,3	19	6,7	22	7,7	4	1,4
		BW94Z	365	267	82,4	265	161	60,8	64	24,2	11	4,2	19	7,2	10	3,8
015	DENNWEILER-FROHNBACH	LW96W	237	172	72,6	163	86	52,8	36	22,1	9	5,5	24	14,7	8	4,9
		LW96L	237	172	72,6	166	79	47,6	35	21,1	15	9,0	28	16,9	9	5,4
		LW91L	238	173	77,2	169	85	50,3	51	30,2	7	4,1	18	10,7	8	4,7
		BW94Z	240	163	76,9	161	77	47,8	51	31,7	6	3,7	15	9,3	12	7,5
018	EHWEILER	LW96W	162	123	75,9	120	55	45,8	37	30,8	7	5,8	7	5,8	14	11,7
		LW96L	162	123	75,9	122	53	43,4	41	33,6	8	6,6	6	4,9	14	11,5
		LW91L	162	110	69,2	109	53	48,6	35	32,1	5	4,6	3	2,8	13	11,9
		BW94Z	162	134	83,8	133	61	45,9	57	42,9	4	3,0	8	6,0	3	2,3
024	ETSCHBERG	LW96W	572	414	72,4	403	298	73,9	51	12,7	6	1,5	25	6,2	23	5,7
		LW96L	572	414	72,4	407	282	69,3	51	12,5	9	2,2	39	9,6	26	6,4
		LW91L	520	387	77,4	385	306	79,5	41	10,6	12	3,1	12	3,1	14	3,6
		BW94Z	540	392	81,0	391	294	75,2	55	14,1	9	2,3	17	4,3	16	4,1
034	HASCHBACH AM REMIGIUSB.	LW96W	560	423	75,5	416	236	56,7	101	24,3	19	4,6	32	7,7	28	6,7
		LW96L	560	423	75,5	417	249	59,7	99	23,7	16	3,8	26	6,2	27	6,5
		LW91L	545	415	78,6	410	272	66,3	108	26,3	4	1,0	11	2,7	15	3,7
		BW94Z	546	412	83,7	408	261	64,0	103	25,2	9	2,2	21	5,1	14	3,4
039	HERCHWEILER	LW96W	391	286	73,1	274	192	70,1	37	13,5	2	0,7	20	7,3	23	8,4
		LW96L	391	286	73,1	271	189	69,7	34	12,5	6	2,2	17	6,3	25	9,2
		LW91L	382	308	81,5	300	230	76,7	39	13,0	8	2,7	17	5,7	6	2,0
		BW94Z	384	304	85,4	298	214	71,8	53	17,8	5	1,7	8	2,7	18	6,0
051	KOERBORN	LW96W	281	191	68,0	185	106	57,3	47	25,4	13	7,0	8	4,3	11	5,9
		LW96L	281	191	68,0	188	109	58,0	37	19,7	18	9,6	8	4,3	16	8,5
		LW91L	295	204	71,6	204	126	61,8	42	20,6	9	4,4	13	6,4	14	6,9
		BW94Z	281	194	79,8	193	105	54,4	59	30,6	6	3,1	10	5,2	13	6,7
052	KONKEN	LW96W	655	497	75,9	486	291	59,9	98	20,2	29	6,0	21	4,3	47	9,7
		LW96L	655	497	75,9	488	285	58,4	96	19,7	34	7,0	22	4,5	51	10,5
		LW91L	650	481	77,1	472	312	66,1	97	20,6	14	3,0	17	3,6	32	6,8
		BW94Z	647	490	84,2	481	290	60,3	126	26,2	20	4,2	20	4,2	25	5,2
055	KUSEL,ST	LW96W	4 568	3 095	67,8	3 001	1 580	52,6	818	27,3	229	7,6	174	5,8	200	6,7
		LW96L	4 568	3 095	67,8	2 997	1 437	47,9	818	27,3	311	10,4	188	6,3	243	8,1
		LW91L	4 485	2 921	70,0	2 869	1 632	56,9	735	25,6	210	7,3	179	6,2	113	3,9
		BW94Z	4 574	2 937	74,4	2 896	1 508	52,1	929	32,1	182	6,3	152	5,2	125	4,3

noch : 13. Ergebnisse der kreisangehörigen Gemeinden

noch: 336 Landkreis Kusel

Schl. Nr.	Gemeinde	Wahl	Wahlberechtigte		Wahlbeteiligung	Gültige Stimmen	Von den gültigen Stimmen entfielen auf									
			Anzahl	%			SPD		CDU		F.D.P.		GRÜNE		Sonstige	
							Anzahl	%	Anz.	%	Anz.	%	Anz.	%	Anz.	%
070	OBERALBEN	LW96W	229	169	73,8	166	99	59,6	44	26,5	8	4,8	6	3,6	9	5,4
		LW96L	229	169	73,8	166	94	56,6	42	25,3	11	6,6	9	5,4	10	6,0
		LW91L	204	160	80,0	158	99	62,7	32	20,3	12	7,6	10	6,3	5	3,2
		BW94Z	233	185	86,9	182	103	56,6	48	26,4	12	6,6	10	5,5	9	4,9
077	PFEFFELBACH	LW96W	846	591	69,9	571	277	48,5	112	19,6	19	3,3	28	4,9	135	23,6
		LW96L	846	591	69,9	572	284	49,7	105	18,4	21	3,7	27	4,7	135	23,6
		LW91L	800	600	77,4	589	372	63,2	121	20,5	9	1,5	27	4,6	60	10,2
		BW94Z	837	590	78,0	576	304	52,8	163	28,3	19	3,3	19	3,3	71	12,3
084	REICHWEILER	LW96W	450	335	74,4	326	190	58,3	78	23,9	9	2,8	17	5,2	32	9,8
		LW96L	450	335	74,4	326	182	55,8	73	22,4	14	4,3	17	5,2	40	12,3
		LW91L	448	339	77,8	333	205	61,6	77	23,1	12	3,6	12	3,6	27	8,1
		BW94Z	459	369	87,2	365	214	58,6	102	27,9	13	3,6	13	3,6	23	6,3
088	RUTHWEILER	LW96W	420	284	67,6	273	129	47,3	69	25,3	18	6,6	23	8,4	34	12,5
		LW96L	420	284	67,6	271	138	50,9	63	23,2	20	7,4	13	4,8	37	13,7
		LW91L	412	307	75,4	305	165	54,1	77	25,2	21	6,9	23	7,5	19	6,2
		BW94Z	429	307	76,2	303	162	53,5	93	30,7	15	5,0	13	4,3	20	6,6
091	SCHELLWEILER	LW96W	430	319	74,2	307	193	62,9	55	17,9	17	5,5	23	7,5	19	6,2
		LW96L	430	319	74,2	308	201	65,3	55	17,9	16	5,2	15	4,9	21	6,8
		LW91L	415	317	78,7	308	225	73,1	49	15,9	18	5,8	11	3,6	5	1,6
		BW94Z	415	307	78,9	296	183	61,8	71	24,0	15	5,1	16	5,4	11	3,7
094	SELCHENBACH	LW96W	291	207	71,1	200	135	67,5	29	14,5	1	0,5	18	9,0	17	8,5
		LW96L	291	207	71,1	199	122	61,3	30	15,1	4	2,0	25	12,6	18	9,0
		LW91L	306	235	77,3	230	163	70,9	37	16,1	5	2,2	17	7,4	8	3,5
		BW94Z	303	218	77,0	213	143	67,1	45	21,1	4	1,9	15	7,0	6	2,8
097	THALLICHTENBERG	LW96W	504	343	68,1	330	174	52,7	72	21,8	21	6,4	20	6,1	43	13,0
		LW96L	504	343	68,1	329	166	50,5	69	21,0	28	8,5	17	5,2	49	14,9
		LW91L	482	359	76,9	354	209	59,0	89	25,1	26	7,3	13	3,7	17	4,8
		BW94Z	505	353	78,6	346	197	56,9	90	26,0	22	6,4	9	2,6	28	8,1
098	THEISBERGSTEGEN	LW96W	646	499	77,2	487	312	64,1	118	24,2	22	4,5	14	2,9	21	4,3
		LW96L	646	499	77,2	489	290	59,3	111	22,7	42	8,6	17	3,5	29	5,9
		LW91L	643	468	75,6	461	326	70,7	90	19,5	19	4,1	13	2,8	13	2,8
		BW94Z	635	425	79,1	418	254	60,8	112	26,8	25	6,0	14	3,3	13	3,1
	ZUSAMMEN	LW96W	11 722	8 286	70,7	8 035	4 542	56,5	1 855	23,1	450	5,6	496	6,2	692	8,6
		LW96L	11 722	8 286	70,7	8 043	4 334	53,9	1 821	22,6	600	7,5	507	6,3	781	9,7
		LW91L	11 474	8 149	74,5	8 017	4 993	62,3	1 790	22,3	424	5,3	427	5,3	383	4,8
		BW94Z	11 668	8 135	78,5	8 012	4 563	57,0	2 253	28,1	389	4,9	385	4,8	422	5,3
04	VG LAUTERECKEN															
001	ADENBACH	LW96W	145	117	80,7	116	61	52,6	41	35,3	2	1,7	10	8,6	2	1,7
		LW96L	145	117	80,7	115	60	52,2	37	32,2	4	3,5	11	9,6	3	2,6
		LW91L	145	107	77,5	107	71	66,4	21	19,6	3	2,8	10	9,3	2	1,9
		BW94Z	142	105	80,8	103	57	55,3	30	29,1	6	5,8	8	7,8	2	1,9
012	BUBORN	LW96W	115	90	78,3	86	30	34,9	42	48,8	3	3,5	5	5,8	6	7,0
		LW96L	115	90	78,3	88	32	36,4	38	43,2	6	6,8	6	6,8	6	6,8
		LW91L	116	83	74,8	82	31	37,8	38	46,3	2	2,4	8	9,8	3	3,7
		BW94Z	128	80	69,6	77	30	39,0	37	48,1	4	5,2	3	3,9	3	3,9
013	CRONENBERG	LW96W	163	121	74,2	120	64	53,3	43	35,8	4	3,3	3	2,5	6	5,0
		LW96L	163	121	74,2	120	61	50,8	43	35,8	4	3,3	4	3,3	8	6,7
		LW91L	175	140	82,4	137	81	59,1	50	36,5	1	0,7	4	2,9	1	0,7
		BW94Z	178	144	82,8	140	83	59,3	49	35,0	2	1,4	4	2,9	2	1,4

noch : 13. Ergebnisse der kreisangehörigen Gemeinden

noch: 336 Landkreis Kusel

Schl. Nr.	Gemeinde	Wahl	Wahlberechtigte	Wähler	Wahlbeteiligung	Gültige Stimmen	Von den gültigen Stimmen entfielen auf									
							SPD		CDU		F.D.P.		GRÜNE		Sonstige	
							Anzahl	%	Anzahl	%	Anz.	%	Anz.	%	Anz.	%
014	DEIMBERG	LW96W	94	66	70,2	65	38	58,5	13	20,0	1	1,5	4	6,2	9	13,8
		LW96L	94	66	70,2	66	39	59,1	12	18,2	1	1,5	4	6,1	10	15,2
		LW91L	96	75	78,1	74	47	63,5	13	17,6			6	8,1	8	10,8
		BW94Z	95	68	74,7	68	39	57,4	13	19,1			11	16,2	5	7,4
029	GINSWEILER	LW96W	295	209	70,8	203	117	57,6	55	27,1	3	1,5	8	3,9	20	9,9
		LW96L	295	209	70,8	202	113	55,9	49	24,3	8	4,0	9	4,5	23	11,4
		LW91L	300	211	77,3	205	130	63,4	54	26,3	9	4,4	9	4,4	3	1,5
		BW94Z	297	206	80,5	203	109	53,7	64	31,5	5	2,5	15	7,4	10	4,9
030	GLANBRUECKEN	LW96W	416	277	66,6	274	152	55,5	58	21,2	19	6,9	16	5,8	29	10,6
		LW96L	416	277	66,6	277	149	53,8	60	21,7	18	6,5	20	7,2	30	10,8
		LW91L	434	274	65,7	268	164	61,2	63	23,5	23	8,6	11	4,1	7	2,6
		BW94Z	434	323	78,4	321	189	58,9	89	27,7	20	6,2	10	3,1	13	4,0
033	GRUMBACH	LW96W	474	303	63,9	297	165	55,6	59	19,9	26	8,8	25	8,4	22	7,4
		LW96L	474	303	63,9	298	160	53,7	51	17,1	42	14,1	20	6,7	25	8,4
		LW91L	463	303	68,6	298	193	64,8	57	19,1	21	7,0	13	4,4	14	4,7
		BW94Z	474	324	76,4	316	183	57,9	85	26,9	25	7,9	8	2,5	15	4,7
035	HAUSWEILER	LW96W	71	50	70,4	48	29	60,4	13	27,1	2	4,2	2	4,2	2	4,2
		LW96L	71	50	70,4	48	27	56,3	14	29,2	1	2,1	4	8,3	2	4,2
		LW91L	71	55	79,7	54	29	53,7	18	33,3			3	5,6	4	7,4
		BW94Z	68	49	84,5	48	28	58,3	15	31,3			2	4,2	3	6,3
038	HEINZENHAUSEN	LW96W	220	167	75,9	163	80	49,1	41	25,2	10	6,1	14	8,6	18	11,0
		LW96L	220	167	75,9	166	77	46,4	41	24,7	14	8,4	11	6,6	23	13,9
		LW91L	203	147	73,5	143	79	55,2	47	32,9	4	2,8	11	7,7	2	1,4
		BW94Z	206	164	84,5	161	82	50,9	66	41,0			11	6,8	2	1,2
040	HERREN-SULZBACH	LW96W	156	114	73,1	110	48	43,6	39	35,5	11	10,0	4	3,6	8	7,3
		LW96L	156	114	73,1	108	49	45,4	28	25,9	17	15,7	3	2,8	11	10,2
		LW91L	174	116	67,4	116	52	44,8	45	38,8	7	6,0	5	4,3	7	6,0
		BW94Z	164	130	83,9	129	69	53,5	46	35,7	10	7,8	4	3,1		
043	HOHENOELLEN	LW96W	362	246	68,0	234	140	59,8	54	23,1	11	4,7	6	2,6	23	9,8
		LW96L	362	246	68,0	234	140	59,8	58	24,8	6	2,6	5	2,1	25	10,7
		LW91L	361	269	75,6	266	177	66,5	54	20,3	7	2,6	13	4,9	15	5,6
		BW94Z	358	266	78,5	258	149	57,8	83	32,2	5	1,9	8	3,1	13	5,0
044	HOMBERG	LW96W	178	117	65,7	114	57	50,0	21	18,4	7	6,1	8	7,0	21	18,4
		LW96L	178	117	65,7	116	55	47,4	19	16,4	8	6,9	8	6,9	26	22,4
		LW91L	187	133	72,7	131	63	48,1	28	21,4	8	6,1	10	7,6	22	16,8
		BW94Z	182	142	79,8	141	79	56,0	29	20,6	4	2,8	6	4,3	23	16,3
045	HOPPSTAEDTEN	LW96W	305	205	67,2	199	95	47,7	75	37,7	17	8,5	6	3,0	6	3,0
		LW96L	305	205	67,2	198	94	47,5	68	34,3	22	11,1	6	3,0	8	4,0
		LW91L	310	232	77,1	224	117	52,2	89	39,7	10	4,5	4	1,8	4	1,8
		BW94Z	300	244	86,8	243	130	53,5	76	31,3	26	10,7	5	2,1	6	2,5
049	KAPPELN	LW96W	188	127	67,6	126	53	42,1	47	37,3	11	8,7	3	2,4	12	9,5
		LW96L	188	127	67,6	126	53	42,1	36	28,6	18	14,3	8	6,3	11	8,7
		LW91L	199	143	72,2	141	65	46,1	58	41,1	5	3,5	6	4,3	7	5,0
		BW94Z	187	143	78,1	140	57	40,7	65	46,4	3	2,1	7	5,0	8	5,7
050	KIRRWEILER	LW96W	185	148	80,0	140	78	55,7	33	23,6	13	9,3	6	4,3	10	7,1
		LW96L	185	148	80,0	143	73	51,0	34	23,8	13	9,1	9	6,3	14	9,8
		LW91L	194	147	78,6	146	82	56,2	37	25,3	8	5,5	7	4,8	12	8,2
		BW94Z	188	150	84,7	149	82	55,0	51	34,2	7	4,7	4	2,7	5	3,4
057	LANGWEILER	LW96W	235	166	70,6	161	91	56,5	35	21,7	13	8,1	10	6,2	12	7,5
		LW96L	235	166	70,6	165	89	53,9	39	23,6	12	7,3	13	7,9	12	7,3
		LW91L	242	178	75,7	177	108	61,0	38	21,5	17	9,6	10	5,6	4	2,3
		BW94Z	239	185	80,1	182	90	49,5	62	34,1	11	6,0	11	6,0	8	4,4

noch : 13. Ergebnisse der kreisangehörigen Gemeinden

noch: 336 Landkreis Kusel

Schl. Nr.	Gemeinde	Wahl	Wahlberechtigte	Wähler	Wahlbeteiligung	Gültige Stimmen	Von den gültigen Stimmen entfielen auf									
							SPD		CDU		F.D.P.		GRÜNE		Sonstige	
							Anzahl	%	Anzahl	%	Anz.	%	Anz.	%	Anz.	%
058	LAUTERECKEN,ST	LW96W	1 853	1 294	69,8	1 259	539	42,8	443	35,2	117	9,3	42	3,3	118	9,4
		LW96L	1 853	1 294	69,8	1 258	526	41,8	415	33,0	139	11,0	46	3,7	132	10,5
		LW91L	1 933	1 231	68,7	1 217	603	49,5	401	32,9	81	6,7	75	6,2	57	4,7
		BW94Z	1 884	1 268	77,8	1 259	587	46,6	460	36,5	91	7,2	51	4,1	70	5,6
060	LOHNWEILER	LW96W	354	277	78,2	274	152	55,5	60	21,9	13	4,7	11	4,0	38	13,9
		LW96L	354	277	78,2	273	147	53,8	58	21,2	17	6,2	11	4,0	40	14,7
		LW91L	364	258	75,0	256	178	69,5	41	16,0	13	5,1	7	2,7	17	6,6
		BW94Z	361	276	83,4	274	162	59,1	71	25,9	14	5,1	8	2,9	19	6,9
061	MEDARD	LW96W	439	274	62,4	269	127	47,2	93	34,6	19	7,1	17	6,3	13	4,8
		LW96L	439	274	62,4	269	123	45,7	82	30,5	29	10,8	20	7,4	15	5,6
		LW91L	447	267	65,6	267	148	55,4	72	27,0	18	6,7	14	5,2	15	5,6
		BW94Z	451	308	75,7	302	160	53,0	101	33,4	20	6,6	13	4,3	8	2,6
062	MERZWEILER	LW96W	155	100	64,5	98	36	36,7	43	43,9	3	3,1	7	7,1	9	9,2
		LW96L	155	100	64,5	98	36	36,7	37	37,8	6	6,1	10	10,2	9	9,2
		LW91L	163	90	56,3	89	37	41,6	36	40,4	4	4,5	2	2,2	10	11,2
		BW94Z	155	95	66,0	94	36	38,3	46	48,9	1	1,1	8	8,5	3	3,2
065	NERZWEILER	LW96W	121	69	57,0	64	24	37,5	18	28,1	6	9,4	8	12,5	8	12,5
		LW96L	121	69	57,0	65	22	33,8	16	24,6	9	13,8	9	13,8	9	13,8
		LW91L	109	59	55,7	59	41	69,5	10	16,9	3	5,1	3	5,1	2	3,4
		BW94Z	113	82	73,2	80	46	57,5	17	21,3	3	3,8	6	7,5	8	10,0
074	ODENBACH	LW96W	857	614	71,6	587	324	55,2	168	28,6	22	3,7	33	5,6	40	6,8
		LW96L	857	614	71,6	582	302	51,9	167	28,7	33	5,7	35	6,0	45	7,7
		LW91L	807	562	72,1	556	360	64,7	128	23,0	19	3,4	31	5,6	18	3,2
		BW94Z	841	604	77,0	595	332	55,8	171	28,7	29	4,9	31	5,2	32	5,4
075	OFFENBACH-HUNDHEIM	LW96W	1 070	728	68,0	703	361	51,4	187	26,6	46	6,5	40	5,7	69	9,8
		LW96L	1 070	728	68,0	706	350	49,6	183	25,9	56	7,9	40	5,7	77	10,9
		LW91L	1 059	705	69,5	693	384	55,4	191	27,6	28	4,0	46	6,6	44	6,3
		BW94Z	1 080	796	78,9	785	435	55,4	238	30,3	38	4,8	42	5,4	32	4,1
095	SANKT JULIAN	LW96W	1 092	764	70,0	754	473	62,7	123	16,3	31	4,1	43	5,7	84	11,1
		LW96L	1 092	764	70,0	758	467	61,6	126	16,6	41	5,4	48	6,3	76	10,0
		LW91L	1 125	806	74,8	797	567	71,1	110	13,8	33	4,1	65	8,2	22	2,8
		BW94Z	1 112	825	80,0	809	568	70,2	153	18,9	28	3,5	34	4,2	26	3,2
100	UNTERJECKENBACH	LW96W	99	64	64,6	63	28	44,4	27	42,9	4	6,3	1	1,6	3	4,8
		LW96L	99	64	64,6	64	29	45,3	25	39,1	5	7,8	2	3,1	3	4,7
		LW91L	101	71	70,3	69	32	46,4	31	44,9	3	4,3	1	1,4	2	2,9
		BW94Z	95	73	81,1	73	40	54,8	31	42,5			1	1,4	1	1,4
104	WIESWEILER	LW96W	419	280	66,8	271	139	51,3	57	21,0	33	12,2	13	4,8	29	10,7
		LW96L	419	280	66,8	269	137	50,9	50	18,6	35	13,0	14	5,2	33	12,3
		LW91L	413	274	69,5	265	162	61,1	65	24,5	17	6,4	8	3,0	13	4,9
		BW94Z	429	291	73,7	289	164	56,7	63	21,8	20	6,9	20	6,9	22	7,6
	ZUSAMMEN	LW96W	10 061	6 987	69,4	6 798	3 501	51,5	1 888	27,8	447	6,6	345	5,1	617	9,1
		LW96L	10 061	6 987	69,4	6 812	3 410	50,1	1 786	26,2	564	8,3	376	5,5	676	9,9
		LW91L	10 191	6 936	71,3	6 837	4 001	58,5	1 795	26,3	344	5,0	382	5,6	315	4,6
		BW94Z	10 161	7 341	78,7	7 239	3 986	55,1	2 211	30,5	372	5,1	331	4,6	339	4,7
05	VG SCHOENENBERG-KUEB.															
004	ALTENKIRCHEN	LW96W	1 122	840	74,9	801	528	65,9	125	15,6	25	3,1	53	6,6	70	8,7
		LW96L	1 122	840	74,9	801	524	65,4	111	13,9	33	4,1	50	6,2	83	10,4
		LW91L	1 062	831	82,3	817	608	74,4	111	13,6	19	2,3	46	5,6	33	4,0
		BW94Z	1 073	850	86,1	837	569	68,0	167	20,0	24	2,9	36	4,3	41	4,9

noch : 13. Ergebnisse der kreisangehörigen Gemeinden

noch: 336 Landkreis Kusel

Schl. Nr.	Gemeinde	Wahl	Wahlberechtigte	Wähler	Wahlbeteiligung	Gültige Stimmen	Von den gültigen Stimmen entfielen auf										
							SPD		CDU		F.D.P.		GRÜNE		Sonstige		
							Anzahl	%	Anzahl	%	Anz.	%	Anz.	%	Anz.	%	Anz.
011	BRUECKEN (PFALZ)	LW96W	1 906	1 519	79,7	1 446	465	32,2	812	56,2	31	2,1	69	4,8	69	4,8	
		LW96L	1 906	1 519	79,7	1 451	510	35,1	713	49,1	43	3,0	78	5,4	107	7,4	
		LW91L	1 927	1 472	83,1	1 422	574	40,4	663	46,6	43	3,0	90	6,3	52	3,7	
		BW94Z	1 904	1 401	85,1	1 364	530	38,9	654	47,9	51	3,7	62	4,5	67	4,9	
016	DITTWEILER	LW96W	675	516	76,4	502	337	67,1	79	15,7	10	2,0	29	5,8	47	9,4	
		LW96L	675	516	76,4	503	320	63,6	74	14,7	20	4,0	28	5,6	61	12,1	
		LW91L	664	489	77,6	478	369	77,2	61	12,8	14	2,9	17	3,6	17	3,6	
		BW94Z	694	540	84,4	526	352	66,9	119	22,6	9	1,7	18	3,4	28	5,3	
027	FROHNHOFEN	LW96W	409	305	74,6	295	203	68,8	53	18,0	11	3,7	13	4,4	15	5,1	
		LW96L	409	305	74,6	296	198	66,9	43	14,5	18	6,1	15	5,1	22	7,4	
		LW91L	386	280	74,5	275	214	77,8	32	11,6	11	4,0	12	4,4	6	2,2	
		BW94Z	408	318	87,4	315	216	68,6	54	17,1	20	6,3	14	4,4	11	3,5	
032	GRIES	LW96W	821	619	75,4	601	305	50,7	191	31,8	14	2,3	42	7,0	49	8,2	
		LW96L	821	619	75,4	601	315	52,4	166	27,6	23	3,8	44	7,3	53	8,8	
		LW91L	819	610	79,5	598	376	62,9	158	26,4	15	2,5	22	3,7	27	4,5	
		BW94Z	829	580	85,4	570	325	57,0	158	27,7	16	2,8	28	4,9	43	7,5	
076	OHMBACH	LW96W	657	502	76,4	484	214	44,2	208	43,0	10	2,1	22	4,5	30	6,2	
		LW96L	657	502	76,4	483	218	45,1	190	39,3	10	2,1	24	5,0	41	8,5	
		LW91L	639	517	84,5	508	271	53,3	180	35,4	10	2,0	21	4,1	26	5,1	
		BW94Z	655	506	85,3	499	248	49,7	199	39,9	13	2,6	18	3,6	21	4,2	
092	SCHOENENBERG-KUEBELBERG	LW96W	4 132	2 944	71,2	2 849	1 104	38,8	1 270	44,6	77	2,7	131	4,6	267	9,4	
		LW96L	4 132	2 944	71,2	2 844	1 151	40,5	1 132	39,8	119	4,2	127	4,5	315	11,1	
		LW91L	3 938	2 703	72,9	2 634	1 283	48,7	965	36,6	101	3,8	144	5,5	141	5,4	
		BW94Z	4 119	2 970	81,4	2 921	1 259	43,1	1 237	42,3	94	3,2	127	4,3	204	7,0	
	ZUSAMMEN	LW96W	9 722	7 245	74,5	6 978	3 156	45,2	2 738	39,2	178	2,6	359	5,1	547	7,8	
		LW96L	9 722	7 245	74,5	6 979	3 236	46,4	2 429	34,8	266	3,8	366	5,2	682	9,8	
		LW91L	9 435	6 902	77,8	6 732	3 695	54,9	2 170	32,2	213	3,2	352	5,2	302	4,5	
		BW94Z	9 682	7 165	83,7	7 032	3 499	49,8	2 588	36,8	227	3,2	303	4,3	415	5,9	
06	VG WALDMOHR	BREITENBACH	LW96W	1 619	1 145	70,7	1 123	598	53,3	297	26,4	25	2,2	119	10,6	84	7,5
			LW96L	1 619	1 145	70,7	1 121	592	52,8	294	26,2	29	2,6	109	9,7	97	8,7
			LW91L	1 621	1 128	74,4	1 103	655	59,4	292	26,5	25	2,3	85	7,7	46	4,2
			BW94Z	1 595	1 255	86,4	1 239	742	59,9	355	28,7	33	2,7	68	5,5	41	3,3
017	DUNZWEILER	LW96W	819	570	69,6	550	348	63,3	136	24,7	14	2,5	17	3,1	35	6,4	
		LW96L	819	570	69,6	555	340	61,3	136	24,5	16	2,9	22	4,0	41	7,4	
		LW91L	836	544	74,8	536	358	66,8	142	26,5	5	0,9	19	3,5	12	2,2	
		BW94Z	819	578	82,6	572	351	61,4	162	28,3	11	1,9	23	4,0	25	4,4	
102	WALDMOHR	LW96W	4 060	2 642	65,1	2 567	1 257	49,0	798	31,1	166	6,5	166	6,5	180	7,0	
		LW96L	4 060	2 642	65,1	2 577	1 267	49,2	750	29,1	207	8,0	146	5,7	207	8,0	
		LW91L	3 860	2 430	67,1	2 391	1 346	56,3	696	29,1	113	4,7	114	4,8	122	5,1	
		BW94Z	3 985	2 639	76,5	2 590	1 251	48,3	893	34,5	170	6,6	121	4,7	155	6,0	
	ZUSAMMEN	LW96W	6 498	4 357	67,1	4 240	2 203	52,0	1 231	29,0	205	4,8	302	7,1	299	7,1	
		LW96L	6 498	4 357	67,1	4 253	2 199	51,7	1 180	27,7	252	5,9	277	6,5	345	8,1	
		LW91L	6 317	4 102	69,9	4 030	2 359	58,5	1 130	28,0	143	3,5	218	5,4	180	4,5	
		BW94Z	6 399	4 472	79,8	4 401	2 344	53,3	1 410	32,0	214	4,9	212	4,8	221	5,0	
07	VG WOLFSTEIN	ASCHBACH	LW96W	292	172	58,9	169	116	68,6	29	17,2	2	1,2	8	4,7	14	8,3
			LW96L	292	172	58,9	168	111	66,1	31	18,5	4	2,4	7	4,2	15	8,9
			LW91L	278	169	61,9	168	113	67,3	41	24,4	1	0,6	5	3,0	8	4,8
			BW94Z	286	214	78,4	212	130	61,3	62	29,2	4	1,9	8	3,8	8	3,8

noch : 13. Ergebnisse der kreisangehörigen Gemeinden

noch: 336 Landkreis Kusel

Schl. Nr.	Gemeinde	Wahl	Wahlberechtigte		Wahlbeteiligung	Gültige Stimmen	Von den gültigen Stimmen entfielen auf									
			Anzahl	%			SPD		CDU		F.D.P.		GRÜNE		Sonstige	
							Anzahl	%	Anz.	%	Anz.	%	Anz.	%	Anz.	%
019	EINOELLEN	LW96W	404	275	68,1	272	166	61,0	57	21,0	16	5,9	10	3,7	23	8,5
		LW96L	404	275	68,1	272	164	60,3	47	17,3	25	9,2	11	4,0	25	9,2
		LW91L	416	261	64,0	257	175	68,1	60	23,3	5	1,9	5	1,9	12	4,7
		BW94Z	409	290	77,1	288	164	56,9	82	28,5	9	3,1	11	3,8	22	7,6
023	ESSWEILER	LW96W	445	300	67,4	293	173	59,0	63	21,5	10	3,4	19	6,5	28	9,6
		LW96L	445	300	67,4	294	163	55,4	57	19,4	22	7,5	19	6,5	33	11,2
		LW91L	480	301	63,5	290	169	58,3	68	23,4	13	4,5	25	8,6	15	5,2
		BW94Z	439	329	78,5	323	196	60,7	75	23,2	12	3,7	20	6,2	20	6,2
036	HEFERSWEILER	LW96W	449	280	62,4	275	160	58,2	70	25,5	11	4,0	14	5,1	20	7,3
		LW96L	449	280	62,4	277	156	56,3	68	24,5	19	6,9	10	3,6	24	8,7
		LW91L	436	255	60,1	253	163	64,4	65	25,7	12	4,7	8	3,2	5	2,0
		BW94Z	441	314	73,9	310	186	60,0	90	29,0	14	4,5	10	3,2	10	3,2
042	HINZWEILER	LW96W	367	249	67,8	242	137	56,6	53	21,9	11	4,5	18	7,4	23	9,5
		LW96L	367	249	67,8	247	139	56,3	52	21,1	13	5,3	17	6,9	26	10,5
		LW91L	358	216	64,9	213	133	62,4	48	22,5	9	4,2	13	6,1	10	4,7
		BW94Z	372	274	79,0	272	161	59,2	77	28,3	8	2,9	10	3,7	16	5,9
048	JETTENBACH	LW96W	759	543	71,5	524	336	64,1	81	15,5	18	3,4	44	8,4	45	8,6
		LW96L	759	543	71,5	525	311	59,2	81	15,4	27	5,1	49	9,3	57	10,9
		LW91L	758	563	75,7	547	404	73,9	61	11,2	14	2,6	54	9,9	14	2,6
		BW94Z	750	574	83,7	566	358	63,3	135	23,9	7	1,2	46	8,1	20	3,5
053	KREIMBACH-KAULBACH	LW96W	759	531	70,0	517	273	52,8	151	29,2	34	6,6	25	4,8	34	6,6
		LW96L	759	531	70,0	519	279	53,8	142	27,4	36	6,9	24	4,6	38	7,3
		LW91L	747	480	68,2	464	256	55,2	139	30,0	16	3,4	35	7,5	18	3,9
		BW94Z	752	559	79,9	550	293	53,3	177	32,2	31	5,6	23	4,2	26	4,7
069	NUSSBACH	LW96W	543	394	72,6	383	234	61,1	85	22,2	24	6,3	24	6,3	16	4,2
		LW96L	543	394	72,6	385	222	57,7	86	22,3	30	7,8	21	5,5	26	6,8
		LW91L	557	431	80,9	426	275	64,6	100	23,5	17	4,0	19	4,5	15	3,5
		BW94Z	561	437	82,1	431	256	59,4	125	29,0	13	3,0	15	3,5	22	5,1
072	OBERWEILER IM TAL	LW96W	173	131	75,7	127	55	43,3	49	38,6	1	0,8	10	7,9	12	9,4
		LW96L	173	131	75,7	126	51	40,5	47	37,3	5	4,0	10	7,9	13	10,3
		LW91L	178	125	72,3	122	62	50,8	50	41,0	1	0,8	3	2,5	6	4,9
		BW94Z	175	137	86,7	135	67	49,6	48	35,6	4	3,0	7	5,2	9	6,7
073	OBERWEILER-TIEFENBACH	LW96W	235	153	65,1	150	79	52,7	48	32,0	9	6,0	4	2,7	10	6,7
		LW96L	235	153	65,1	149	80	53,7	46	30,9	12	8,1	3	2,0	8	5,4
		LW91L	228	159	72,3	159	97	61,0	41	25,8	8	5,0	11	6,9	2	1,3
		BW94Z	240	187	83,9	184	105	57,1	60	32,6	10	5,4	6	3,3	3	1,6
085	REIPOLTSKIRCHEN	LW96W	304	223	73,4	218	99	45,4	89	40,8	8	3,7	17	7,8	5	2,3
		LW96L	304	223	73,4	217	95	43,8	83	38,2	15	6,9	11	5,1	13	6,0
		LW91L	307	219	81,1	214	99	46,3	98	45,8	1	0,5	9	4,2	7	3,3
		BW94Z	308	203	80,9	203	99	48,8	78	38,4	4	2,0	14	6,9	8	3,9
086	RELSBERG	LW96W	150	119	79,3	116	74	63,8	25	21,6	7	6,0	7	6,0	3	2,6
		LW96L	150	119	79,3	118	72	61,0	22	18,6	8	6,8	9	7,6	7	5,9
		LW91L	159	107	67,7	104	70	67,3	26	25,0	1	1,0	5	4,8	2	1,9
		BW94Z	151	117	83,0	117	72	61,5	27	23,1			14	12,0	4	3,4
087	ROTHSELBERG	LW96W	588	445	75,7	426	227	53,3	106	24,9	22	5,2	25	5,9	46	10,8
		LW96L	588	445	75,7	432	229	53,0	101	23,4	22	5,1	29	6,7	51	11,8
		LW91L	577	413	73,1	408	240	58,8	112	27,5	19	4,7	17	4,2	20	4,9
		BW94Z	578	449	82,1	443	247	55,8	125	28,2	23	5,2	25	5,6	23	5,2
090	RUTSWEILER A.D.LAUTER	LW96W	288	197	68,4	184	94	51,1	55	29,9	9	4,9	9	4,9	17	9,2
		LW96L	288	197	68,4	185	91	49,2	53	28,6	16	8,6	6	3,2	19	10,3
		LW91L	255	170	67,5	167	96	57,5	40	24,0	13	7,8	8	4,8	10	6,0
		BW94Z	277	216	85,0	212	124	58,5	61	28,8	10	4,7	9	4,2	8	3,8

noch: 13. Ergebnisse der kreisangehörigen Gemeinden

noch: 336 Landkreis Kusel

337 Landkreis Südliche Weinstraße

Schl. Nr.	Gemeinde	Wahl	Wahlberechtigte		Wahlbeteiligung	Gültige Stimmen	Von den gültigen Stimmen entfielen auf													
			Wähler	Anzahl			%	SPD		CDU		F.D.P.		GRÜNE		Sonstige				
								Anzahl	%	Anzahl	%	Anz.	%	Anz.	%	Anz.	%	Anz.	%	
105	WOLFSTEIN,ST	LW96W	1 656	1 201	72,5	1 173	594	50,6	390	33,2	67	5,7	59	5,0	63	5,4				
		LW96L	1 656	1 201	72,5	1 182	606	51,3	335	28,3	110	9,3	52	4,4	79	6,7				
		LW91L	1 619	1 084	71,6	1 071	602	56,2	274	25,6	88	8,2	70	6,5	37	3,5				
		BW94Z	1 623	1 059	79,8	1 039	543	52,3	333	32,1	80	7,7	38	3,7	45	4,3				
	ZUSAMMEN	LW96W	7 412	5 213	70,3	5 069	2 817	55,6	1 351	26,7	249	4,9	293	5,8	359	7,1				
		LW96L	7 412	5 213	70,3	5 096	2 769	54,3	1 251	24,5	364	7,1	278	5,5	434	8,5				
		LW91L	7 353	4 953	70,3	4 863	2 954	60,7	1 223	25,1	218	4,5	287	5,9	181	3,7				
		BW94Z	7 362	5 359	80,5	5 285	3 001	56,8	1 555	29,4	229	4,3	256	4,8	244	4,6				
	337	LK SÜDLICHE WEINSTRASSE	01	VG ANNWEILER AM TRIFELS	001	ALBERSWEILER	LW96W	1 610	1 260	78,3	1 211	731	60,4	408	33,7	46	3,8		26	2,1
							LW96L	1 610	1 260	78,3	1 223	623	50,9	403	33,0	73	6,0	57	4,7	67
		LW91L	1 656	1 190	78,3		1 150	562	48,9	408	35,5	58	5,0	71	6,2	51	4,4			
		BW94Z	1 622	1 132	81,7		1 110	461	41,5	485	43,7	62	5,6	61	5,5	41	3,7			
501		ANNWEILER AM TRIFELS,ST	LW96W	5 653	4 177	73,9	3 979	2 294	57,7	1 226	30,8	323	8,1			136	3,4			
			LW96L	5 653	4 177	73,9	4 053	1 833	45,2	1 198	29,6	386	9,5	370	9,1	266	6,6			
			LW91L	5 516	3 583	73,2	3 491	1 708	48,9	1 105	31,7	260	7,4	289	8,3	129	3,7			
			BW94Z	5 699	3 829	80,4	3 755	1 637	43,6	1 427	38,0	236	6,3	295	7,9	160	4,3			
017		DERNBACH	LW96W	359	268	74,7	247	120	48,6	116	47,0	6	2,4			5	2,0			
			LW96L	359	268	74,7	252	101	40,1	115	45,6	15	6,0	8	3,2	13	5,2			
			LW91L	352	255	78,8	244	102	41,8	113	46,3	8	3,3	13	5,3	8	3,3			
			BW94Z	358	263	82,7	254	109	42,9	124	48,8	5	2,0	13	5,1	3	1,2			
024	EUSSERTAL	LW96W	716	541	75,6	512	303	59,2	166	32,4	18	3,5			25	4,9				
		LW96L	716	541	75,6	524	257	49,0	162	30,9	17	3,2	44	8,4	44	8,4				
		LW91L	726	511	73,0	498	235	47,2	192	38,6	16	3,2	31	6,2	24	4,8				
		BW94Z	711	551	83,5	540	248	45,9	224	41,5	13	2,4	26	4,8	29	5,4				
033	GOSSERSWEILER-STEIN	LW96W	1 145	854	74,6	804	453	56,3	297	36,9	22	2,7			32	4,0				
		LW96L	1 145	854	74,6	811	325	40,1	312	38,5	33	4,1	72	8,9	69	8,5				
		LW91L	1 102	685	66,1	640	257	40,2	249	38,9	26	4,1	60	9,4	48	7,5				
		BW94Z	1 122	793	79,9	772	211	27,3	406	52,6	37	4,8	70	9,1	48	6,2				
054	MUENCHWEILER AM KLINGB.	LW96W	188	129	68,6	119	80	67,2	29	24,4	4	3,4			6	5,0				
		LW96L	188	129	68,6	119	64	53,8	27	22,7	6	5,0	12	10,1	10	8,4				
		LW91L	172	122	73,9	114	52	45,6	31	27,2	5	4,4	10	8,8	16	14,0				
		BW94Z	192	140	79,1	135	59	43,7	50	37,0	8	5,9	8	5,9	10	7,4				
064	RAMBERG	LW96W	823	668	81,2	625	250	40,0	322	51,5	40	6,4			13	2,1				
		LW96L	823	668	81,2	627	177	28,2	317	50,6	63	10,0	30	4,8	40	6,4				
		LW91L	831	593	81,5	568	181	31,9	322	56,7	19	3,3	23	4,0	23	4,0				
		BW94Z	841	574	85,5	564	170	30,1	342	60,6	14	2,5	21	3,7	17	3,0				
067	RINNTAL	LW96W	480	375	78,1	352	231	65,6	80	22,7	30	8,5			11	3,1				
		LW96L	480	375	78,1	357	183	51,3	81	22,7	33	9,2	37	10,4	23	6,4				
		LW91L	460	323	75,5	320	211	65,9	65	20,3	17	5,3	17	5,3	10	3,1				
		BW94Z	471	358	86,3	355	193	54,4	101	28,5	18	5,1	31	8,7	12	3,4				
074	SILZ	LW96W	625	500	80,0	470	179	38,1	257	54,7	14	3,0			20	4,3				
		LW96L	625	500	80,0	470	144	30,6	247	52,6	19	4,0	25	5,3	35	7,4				
		LW91L	607	423	79,4	395	134	33,9	196	49,6	14	3,5	24	6,1	27	6,8				
		BW94Z	605	411	87,3	397	103	25,9	240	60,5	14	3,5	27	6,8	13	3,3				
078	VOELKERSWEILER	LW96W	455	327	71,9	305	151	49,5	133	43,6	11	3,6			10	3,3				
		LW96L	455	327	71,9	317	94	29,7	136	42,9	16	5,0	49	15,5	22	6,9				
		LW91L	389	252	71,8	238	64	26,9	107	45,0	14	5,9	32	13,4	21	8,8				
		BW94Z	458	315	77,2	301	65	21,6	162	53,8	10	3,3	42	14,0	22	7,3				

noch: 13. Ergebnisse der kreisangehörigen Gemeinden

noch: 337 Landkreis Südliche Weinstraße

Schl. Nr.	Gemeinde	Wahl	Wahlberechtigte	Wähler	Wahlbeteiligung	Gültige Stimmen	Von den gültigen Stimmen entfielen auf									
							SPD		CDU		F.D.P.		GRÜNE		Sonstige	
							Anzahl	%	Anzahl	%	Anz.	%	Anz.	%	Anz.	%
080	WALDHAMBACH	LW96W	283	244	86,2	224	113	50,4	106	47,3	3	1,3			2	0,9
		LW96L	283	244	86,2	226	101	44,7	103	45,6	9	4,0	7	3,1	6	2,7
		LW91L	288	241	88,9	229	83	36,2	117	51,1	11	4,8	14	6,1	4	1,7
		BW94Z	292	238	89,8	231	71	30,7	131	56,7	6	2,6	13	5,6	10	4,3
081	WALDROHRBACH	LW96W	294	242	82,3	218	81	37,2	119	54,6	12	5,5			6	2,8
		LW96L	294	242	82,3	221	61	27,6	119	53,8	13	5,9	12	5,4	16	7,2
		LW91L	280	211	82,4	194	41	21,1	120	61,9	9	4,6	11	5,7	13	6,7
		BW94Z	305	226	85,9	218	51	23,4	140	64,2	6	2,8	13	6,0	8	3,7
083	WERNERSBERG	LW96W	889	575	64,7	545	269	49,4	218	40,0	40	7,3			18	3,3
		LW96L	889	575	64,7	552	173	31,3	237	42,9	36	6,5	55	10,0	51	9,2
		LW91L	903	558	64,1	530	149	28,1	255	48,1	25	4,7	54	10,2	47	8,9
		BW94Z	906	633	75,8	625	176	28,2	330	52,8	35	5,6	46	7,4	38	6,1
	ZUSAMMEN	LW96W	13 520	10 160	75,1	9 611	5 255	54,7	3 477	36,2	569	5,9			310	3,2
02	VG BAD BERGZABERN	LW96L	13 520	10 160	75,1	9 752	4 136	42,4	3 457	35,4	719	7,4	778	8,0	662	6,8
		LW91L	13 282	8 947	74,0	8 611	3 779	43,9	3 280	38,1	482	5,6	649	7,5	421	4,9
		BW94Z	13 582	9 463	81,4	9 257	3 554	38,4	4 162	45,0	464	5,0	666	7,2	411	4,4
		LW96W	6 068	4 483	73,9	4 353	2 158	49,6	1 850	42,5	244	5,6			101	2,3
		LW96L	6 068	4 483	73,9	4 387	1 670	38,1	1 814	41,3	431	9,8	235	5,4	237	5,4
005	BAD BERGZABERN,ST	LW91L	5 679	3 356	68,0	3 284	1 238	37,7	1 441	43,9	250	7,6	243	7,4	112	3,4
		BW94Z	6 041	3 778	76,7	3 733	1 210	32,4	1 877	50,3	300	8,0	205	5,5	141	3,8
		LW96W	472	384	81,4	378	286	75,7	61	16,1	23	6,1			8	2,1
		LW96L	472	384	81,4	378	221	58,5	57	15,1	35	9,3	41	10,8	24	6,3
		LW91L	471	334	73,7	327	188	57,5	64	19,6	19	5,8	34	10,4	22	6,7
006	BARBELROTH	BW94Z	468	378	86,1	374	193	51,6	107	28,6	30	8,0	33	8,8	11	2,9
		LW96W	514	430	83,7	418	181	43,3	208	49,8	14	3,3			15	3,6
		LW96L	514	430	83,7	423	142	33,6	217	51,3	16	3,8	23	5,4	25	5,9
		LW91L	492	379	82,9	362	98	27,1	212	58,6	13	3,6	25	6,9	14	3,9
		BW94Z	525	397	86,7	388	99	25,5	238	61,3	21	5,4	20	5,2	10	2,6
013	BOELLENBORN	LW96W	195	165	84,6	160	70	43,8	75	46,9	3	1,9			12	7,5
		LW96L	195	165	84,6	160	51	31,9	73	45,6	8	5,0	9	5,6	19	11,9
		LW91L	181	137	78,7	135	35	25,9	68	50,4	7	5,2	12	8,9	13	9,6
		BW94Z	180	130	83,9	129	32	24,8	69	53,5	8	6,2	9	7,0	11	8,5
		LW96W	371	302	81,4	297	212	71,4	45	15,2	31	10,4			9	3,0
018	DIERBACH	LW96L	371	302	81,4	296	176	59,5	39	13,2	47	15,9	17	5,7	17	5,7
		LW91L	344	174	52,4	167	90	53,9	28	16,8	20	12,0	17	10,2	12	7,2
		BW94Z	365	295	86,0	288	145	50,3	73	25,3	37	12,8	23	8,0	10	3,5
		LW96W	799	615	77,0	594	382	64,3	175	29,5	25	4,2			12	2,0
		LW96L	799	615	77,0	603	319	52,9	170	28,2	48	8,0	34	5,6	32	5,3
019	DOERRENBACH	LW91L	816	579	76,9	567	309	54,5	172	30,3	31	5,5	40	7,1	15	2,6
		BW94Z	798	592	84,6	581	255	43,9	239	41,1	30	5,2	24	4,1	33	5,7
		LW96W	639	537	84,0	510	297	58,2	183	35,9	28	5,5			2	0,4
		LW96L	639	537	84,0	521	231	44,3	173	33,2	64	12,3	39	7,5	14	2,7
		LW91L	641	451	81,3	440	223	50,7	146	33,2	27	6,1	28	6,4	16	3,6
029	GLEISZELLEN-GLEISHORB.	BW94Z	658	472	84,9	464	170	36,6	214	46,1	42	9,1	27	5,8	11	2,4
		LW96W	145	119	82,1	112	81	72,3	21	18,8	8	7,1			2	1,8
		LW96L	145	119	82,1	116	57	49,1	22	19,0	10	8,6	15	12,9	12	10,3
		LW91L	138	100	76,9	98	54	55,1	21	21,4	12	12,2	10	10,2	1	1,0
		BW94Z	145	114	84,4	112	54	48,2	34	30,4	11	9,8	6	5,4	7	6,3
037	HERGERSWEILER	LW96W	145	119	82,1	112	81	72,3	21	18,8	8	7,1			2	1,8
		LW96L	145	119	82,1	116	57	49,1	22	19,0	10	8,6	15	12,9	12	10,3
		LW91L	138	100	76,9	98	54	55,1	21	21,4	12	12,2	10	10,2	1	1,0
		BW94Z	145	114	84,4	112	54	48,2	34	30,4	11	9,8	6	5,4	7	6,3



noch : 13. Ergebnisse der kreisangehörigen Gemeinden

noch: 337 Landkreis Südliche Weinstraße

Schl. Nr.	Gemeinde	Wahl	Wahlberechtigte	Wähler	Wahlbeteiligung	Gültige Stimmen	Von den gültigen Stimmen entfielen auf									
							SPD		CDU		F.D.P.		GRÜNE		Sonstige	
							Anzahl	%	Anzahl	%	Anz.	%	Anz.	%	Anz.	%
045	KAPELLEN-DRUSWEILER	LW96W	633	524	82,8	512	307	60,0	147	28,7	45	8,8			13	2,5
		LW96L	633	524	82,8	518	237	45,8	135	26,1	79	15,3	25	4,8	42	8,1
		LW91L	548	384	75,7	382	155	40,6	137	35,9	54	14,1	20	5,2	16	4,2
		BW94Z	589	445	84,3	441	170	38,5	176	39,9	53	12,0	26	5,9	16	3,6
046	KAPSWEYER	LW96W	726	601	82,8	575	402	69,9	145	25,2	14	2,4			14	2,4
		LW96L	726	601	82,8	586	331	56,5	162	27,6	23	3,9	42	7,2	28	4,8
		LW91L	691	529	81,1	518	261	50,4	206	39,8	18	3,5	22	4,2	11	2,1
		BW94Z	727	563	86,5	555	229	41,3	246	44,3	23	4,1	36	6,5	21	3,8
049	KLINGENMUENSTER	LW96W	1 712	1 288	75,2	1 255	836	66,6	338	26,9	56	4,5			25	2,0
		LW96L	1 712	1 288	75,2	1 270	639	50,3	340	26,8	97	7,6	132	10,4	62	4,9
		LW91L	1 648	1 046	73,2	1 033	560	54,2	298	28,8	39	3,8	111	10,7	25	2,4
		BW94Z	1 734	1 084	77,0	1 063	514	48,4	343	32,3	74	7,0	87	8,2	45	4,2
055	NIEDERHORBACH	LW96W	313	243	77,6	233	144	61,8	54	23,2	33	14,2			2	0,9
		LW96L	313	243	77,6	238	100	42,0	49	20,6	46	19,3	33	13,9	10	4,2
		LW91L	307	221	78,9	219	105	47,9	47	21,5	40	18,3	17	7,8	10	4,6
		BW94Z	308	225	79,2	224	90	40,2	59	26,3	35	15,6	20	8,9	20	8,9
056	NIEDEROTTERBACH	LW96W	186	165	88,7	162	84	51,9	57	35,2	10	6,2			11	6,8
		LW96L	186	165	88,7	163	65	39,9	59	36,2	10	6,1	12	7,4	17	10,4
		LW91L	190	163	89,6	162	72	44,4	74	45,7	7	4,3	4	2,5	5	3,1
		BW94Z	188	151	89,3	149	45	30,2	83	55,7	14	9,4	4	2,7	3	2,0
058	OBERHAUSEN	LW96W	324	254	78,4	251	169	67,3	54	21,5	19	7,6			9	3,6
		LW96L	324	254	78,4	250	118	47,2	55	22,0	36	14,4	23	9,2	18	7,2
		LW91L	325	219	70,4	217	107	49,3	53	24,4	22	10,1	20	9,2	15	6,9
		BW94Z	336	250	80,6	247	108	43,7	80	32,4	20	8,1	22	8,9	17	6,9
059	OBEROTTERBACH	LW96W	876	708	80,8	682	412	60,4	203	29,8	44	6,5			23	3,4
		LW96L	876	708	80,8	689	340	49,3	186	27,0	71	10,3	42	6,1	50	7,3
		LW91L	808	560	76,2	542	283	52,2	144	26,6	56	10,3	36	6,6	23	4,2
		BW94Z	846	609	83,9	597	278	46,6	217	36,3	43	7,2	36	6,0	23	3,9
060	OBERSCHLETENBACH	LW96W	127	115	90,6	113	80	70,8	21	18,6	12	10,6			16	14,0
		LW96L	127	115	90,6	114	54	47,4	20	17,5	12	10,5	12	10,5	9	9,0
		LW91L	125	101	82,1	100	61	61,0	22	22,0	3	3,0	5	5,0	9	9,0
		BW94Z	126	107	91,5	103	52	50,5	19	18,4	7	6,8	13	12,6	12	11,7
062	PLEISWEILER-OBERHOFEN	LW96W	672	553	82,3	541	245	45,3	237	43,8	35	6,5			24	4,4
		LW96L	672	553	82,3	539	215	39,9	181	33,6	49	9,1	54	10,0	40	7,4
		LW91L	642	455	74,8	450	207	46,0	143	31,8	43	9,6	33	7,3	24	5,3
		BW94Z	674	495	85,2	486	196	40,3	186	38,3	37	7,6	29	6,0	38	7,8
071	SCHWEIGEN-RECHTENBACH	LW96W	1 104	868	78,6	832	525	63,1	224	26,9	48	5,8			35	4,2
		LW96L	1 104	868	78,6	828	410	49,5	239	28,9	79	9,5	44	5,3	56	6,8
		LW91L	1 033	759	76,9	745	334	44,8	260	34,9	66	8,9	40	5,4	45	6,0
		BW94Z	1 100	855	85,5	844	341	40,4	347	41,1	67	7,9	42	5,0	47	5,6
072	SCHWEIGHOFEN	LW96W	443	379	85,6	369	190	51,5	162	43,9	9	2,4			8	2,2
		LW96L	443	379	85,6	374	135	36,1	177	47,3	18	4,8	22	5,9	22	5,9
		LW91L	434	327	80,5	318	95	29,9	188	59,1	10	3,1	15	4,7	10	3,1
		BW94Z	441	349	89,5	346	86	24,9	215	62,1	14	4,0	17	4,9	14	4,0
076	STEINFELD	LW96W	1 427	1 221	85,6	1 202	874	72,7	289	24,0	16	1,3			23	1,9
		LW96L	1 427	1 221	85,6	1 203	729	60,6	338	28,1	37	3,1	47	3,9	52	4,3
		LW91L	1 371	1 066	82,5	1 042	502	48,2	429	41,2	31	3,0	55	5,3	25	2,4
		BW94Z	1 391	1 070	85,9	1 052	431	41,0	533	50,7	24	2,3	41	3,9	23	2,2

noch: 13. Ergebnisse der kreisangehörigen Gemeinden

noch: 337 Landkreis Südliche Weinstraße

Schl. Nr.	Gemeinde	Wahl	Wahlberechtigte	Wähler	Wahlbeteiligung	Gültige Stimmen	Von den gültigen Stimmen entfielen auf											
							SPD		CDU		F.D.P.		GRÜNE		Sonstige			
							Anzahl	%	Anzahl	%	Anz.	%	Anz.	%	Anz.	%		
079	VORDERWEIDENTHAL	LW96W	539	439	81,4	423	356	84,2	51	12,1	7	1,7			9	2,1		
		LW96L	539	439	81,4	430	305	70,9	53	12,3	20	4,7	28	6,5	24	5,6		
		LW91L	542	369	71,7	359	261	72,7	50	13,9	13	3,6	28	7,8	7	1,9		
		BW94Z	579	439	86,4	436	282	64,7	93	21,3	20	4,6	28	6,4	13	3,0		
		ZUSAMMEN	LW96W	18 285	14 393	78,7	13 972	8 291	59,3	4 600	32,9	724	5,2			357	2,6	
	LW96L	18 285	14 393	78,7	14 086	6 545	46,5	4 559	32,4	1 236	8,8	929	6,6	817	5,8			
	LW91L	17 426	11 709	74,0	11 467	5 238	45,7	4 203	36,7	781	6,8	815	7,1	430	3,7			
	BW94Z	18 219	12 798	81,9	12 612	4 980	39,5	5 448	43,2	910	7,2	748	5,9	526	4,2			
03	VG EDENKOBEN	002	ALTDORF	LW96W	571	393	68,8	376	149	39,6	135	35,9	44	11,7	28	7,4	20	5,3
				LW96L	571	393	68,8	378	139	36,8	118	31,2	62	16,4	29	7,7	30	7,9
				LW91L	553	391	75,0	377	160	42,4	121	32,1	56	14,9	15	4,0	25	6,6
				BW94Z	569	439	85,9	433	156	36,0	180	41,6	41	9,5	32	7,4	24	5,5
				ZUSAMMEN	LW96W	421	315	74,8	308	87	28,2	146	47,4	33	10,7	30	9,7	12
	LW96L	421	315	74,8	309	75	24,3	131	42,4	53	17,2	33	10,7	17	5,5			
	LW91L	380	285	77,9	280	80	28,6	115	41,1	57	20,4	18	6,4	10	3,6			
	BW94Z	402	329	87,7	326	75	23,0	166	50,9	47	14,4	25	7,7	13	4,0			
015	BURRWEILER	LW96W	702	563	80,2	545	139	25,5	270	49,5	47	8,6	37	6,8	52	9,5		
		LW96L	702	563	80,2	540	137	25,4	269	49,8	52	9,6	39	7,2	43	8,0		
		LW91L	681	500	79,0	480	134	27,9	252	52,5	27	5,6	38	7,9	29	6,0		
		BW94Z	687	496	84,2	483	112	23,2	259	53,6	50	10,4	40	8,3	22	4,6		
		ZUSAMMEN	LW96W	4 529	3 318	73,3	3 228	1 368	42,4	1 214	37,6	227	7,0	266	8,2	153	4,7	
	LW96L	4 529	3 318	73,3	3 248	1 307	40,2	1 101	33,9	329	10,1	308	9,5	203	6,3			
	LW91L	4 363	2 794	72,3	2 740	1 232	45,0	942	34,4	190	6,9	262	9,6	114	4,2			
	BW94Z	4 556	2 963	79,0	2 929	1 165	39,8	1 263	43,1	165	5,6	223	7,6	113	3,9			
021	EDESHEIM	LW96W	1 794	1 437	80,1	1 389	531	38,2	622	44,8	100	7,2	61	4,4	75	5,4		
		LW96L	1 794	1 437	80,1	1 383	518	37,5	578	41,8	135	9,8	75	5,4	77	5,6		
		LW91L	1 763	1 261	79,4	1 215	478	39,3	534	44,0	69	5,7	66	5,4	68	5,6		
		BW94Z	1 790	1 223	83,6	1 199	419	34,9	611	51,0	63	5,3	68	5,7	38	3,2		
		ZUSAMMEN	LW96W	328	247	75,3	240	55	22,9	156	65,0	11	4,6	10	4,2	8	3,3	
	LW96L	328	247	75,3	237	53	22,4	149	62,9	15	6,3	10	4,2	10	4,2			
	LW91L	297	218	77,3	212	45	21,2	138	65,1	13	6,1	9	4,2	7	3,3			
	BW94Z	310	241	83,7	235	46	19,6	163	69,4	9	3,8	6	2,6	11	4,7			
027	FREIMERSHEIM (PFALZ)	LW96W	634	484	76,3	460	220	47,8	140	30,4	49	10,7	24	5,2	27	5,9		
		LW96L	634	484	76,3	470	218	46,4	128	27,2	60	12,8	30	6,4	34	7,2		
		LW91L	603	432	74,4	422	221	52,4	117	27,7	43	10,2	24	5,7	17	4,0		
		BW94Z	630	470	82,7	457	202	44,2	176	38,5	33	7,2	22	4,8	24	5,3		
		ZUSAMMEN	LW96W	435	354	81,4	341	126	37,0	133	39,0	34	10,0	25	7,3	23	6,7	
	LW96L	435	354	81,4	345	113	32,8	134	38,8	46	13,3	26	7,5	26	7,5			
	LW91L	413	299	84,0	290	114	39,3	121	41,7	22	7,6	21	7,2	12	4,1			
	BW94Z	419	289	89,8	285	70	24,6	141	49,5	28	9,8	31	10,9	15	5,3			
032	GOMMERSHEIM	LW96W	1 006	777	77,2	752	403	53,6	211	28,1	63	8,4	39	5,2	36	4,8		
		LW96L	1 006	777	77,2	757	390	51,5	191	25,2	84	11,1	45	5,9	47	6,2		
		LW91L	969	700	79,5	688	375	54,5	192	27,9	61	8,9	41	6,0	19	2,8		
		BW94Z	998	671	86,7	659	300	45,5	237	36,0	56	8,5	40	6,1	26	3,9		
		ZUSAMMEN	LW96W	365	295	80,8	278	91	32,7	136	48,9	15	5,4	16	5,8	20	7,2	
	LW96L	365	295	80,8	285	92	32,3	127	44,6	21	7,4	17	6,0	28	9,8			
	LW91L	347	285	87,4	272	95	34,9	120	44,1	19	7,0	22	8,1	16	5,9			
	BW94Z	357	299	89,8	291	90	30,9	149	51,2	19	6,5	18	6,2	15	5,2			

noch : 13. Ergebnisse der kreisangehörigen Gemeinden

noch: 337 Landkreis Südliche Weinstraße

Schl. Nr.	Gemeinde	Wahl	Wahlberechtigte	Wähler	Wahlbeteiligung	Gültige Stimmen	Von den gültigen Stimmen entfielen auf									
							SPD		CDU		F.D.P.		GRÜNE		Sonstige	
							Anzahl	%	Anzahl	%	Anz.	%	Anz.	%	Anz.	%
036	HAINFELD	LW96W	537	452	84,2	443	150	33,9	227	51,2	30	6,8	23	5,2	13	2,9
		LW96L	537	452	84,2	439	123	28,0	216	49,2	50	11,4	32	7,3	18	4,1
		LW91L	547	398	79,4	382	106	27,7	199	52,1	37	9,7	31	8,1	9	2,4
		BW94Z	557	424	89,8	418	93	22,2	243	58,1	40	9,6	25	6,0	17	4,1
048	KLEINFISCHLINGEN	LW96W	229	165	72,1	157	61	38,9	53	33,8	21	13,4	15	9,6	7	4,5
		LW96L	229	165	72,1	160	59	36,9	47	29,4	29	18,1	12	7,5	13	8,1
		LW91L	218	146	68,9	141	62	44,0	49	34,8	18	12,8	8	5,7	4	2,8
		BW94Z	239	153	73,6	152	49	32,2	69	45,4	10	6,6	14	9,2	10	6,6
066	RHODT UNTER RIETBURG	LW96W	889	698	78,5	678	307	45,3	214	31,6	78	11,5	53	7,8	26	3,8
		LW96L	889	698	78,5	683	283	41,4	201	29,4	106	15,5	59	8,6	34	5,0
		LW91L	942	623	75,4	604	237	39,2	222	36,8	64	10,6	53	8,8	28	4,6
		BW94Z	919	613	82,0	598	187	31,3	286	47,8	51	8,5	49	8,2	25	4,2
069	ROSCHBACH	LW96W	640	468	73,1	458	146	31,9	258	56,3	22	4,8	20	4,4	12	2,6
		LW96L	640	468	73,1	455	130	28,6	237	52,1	43	9,5	31	6,8	14	3,1
		LW91L	602	396	72,0	391	131	33,5	204	52,2	21	5,4	21	5,4	14	3,6
		BW94Z	631	437	80,0	429	113	26,3	263	61,3	17	4,0	27	6,3	9	2,1
077	VENNINGEN	LW96W	688	541	78,6	525	205	39,0	229	43,6	18	3,4	43	8,2	30	5,7
		LW96L	688	541	78,6	530	203	38,3	224	42,3	26	4,9	45	8,5	32	6,0
		LW91L	697	488	79,3	462	202	43,7	198	42,9	18	3,9	27	5,8	17	3,7
		BW94Z	696	458	84,2	449	158	35,2	225	50,1	10	2,2	38	8,5	18	4,0
084	WEYHER IN DER PFALZ	LW96W	506	412	81,4	400	121	30,3	235	58,8	17	4,3	14	3,5	13	3,3
		LW96L	506	412	81,4	400	103	25,8	226	56,5	34	8,5	21	5,3	16	4,0
		LW91L	477	346	81,2	332	93	28,0	183	55,1	20	6,0	16	4,8	20	6,0
		BW94Z	488	368	87,8	362	90	24,9	226	62,4	14	3,9	18	5,0	14	3,9
	ZUSAMMEN	LW96W	14 274	10 919	76,5	10 578	4 159	39,3	4 379	41,4	809	7,6	704	6,7	527	5,0
		LW96L	14 274	10 919	76,5	10 619	3 943	37,1	4 077	38,4	1 145	10,8	812	7,6	642	6,0
		LW91L	13 852	9 562	76,3	9 288	3 765	40,5	3 707	39,9	735	7,9	672	7,2	409	4,4
		BW94Z	14 248	9 873	82,9	9 705	3 325	34,3	4 657	48,0	653	6,7	676	7,0	394	4,1
04	VG HERXHEIM															
038	HERXHEIM BEI LANDAU/PF.	LW96W	7 431	5 813	78,2	5 505	2 094	38,0	3 003	54,6	276	5,0			132	2,4
		LW96L	7 431	5 813	78,2	5 578	1 428	25,6	2 997	53,7	415	7,4	455	8,2	283	5,1
		LW91L	7 143	4 786	77,4	4 646	1 311	28,2	2 572	55,4	256	5,5	315	6,8	192	4,1
		BW94Z	7 364	4 837	83,7	4 762	1 162	24,4	2 796	58,7	325	6,8	310	6,5	169	3,5
039	HERXHEIMWEYHER	LW96W	382	336	88,0	318	130	40,9	174	54,7	8	2,5			6	1,9
		LW96L	382	336	88,0	317	101	31,9	173	54,6	13	4,1	12	3,8	18	5,7
		LW91L	383	318	88,1	305	98	32,1	160	52,5	18	5,9	15	4,9	14	4,6
		BW94Z	402	315	89,2	310	78	25,2	184	59,4	23	7,4	13	4,2	12	3,9
044	INSHEIM	LW96W	1 675	1 312	78,3	1 261	753	59,7	395	31,3	81	6,4			32	2,5
		LW96L	1 675	1 312	78,3	1 273	596	46,8	388	30,5	100	7,9	112	8,8	77	6,0
		LW91L	1 631	1 131	76,8	1 104	541	49,0	388	35,1	53	4,8	73	6,6	49	4,4
		BW94Z	1 670	1 126	86,3	1 104	505	45,7	442	40,0	51	4,6	67	6,1	39	3,5
068	ROHRBACH	LW96W	1 254	970	77,4	935	542	58,0	252	27,0	109	11,7			32	3,4
		LW96L	1 254	970	77,4	944	434	46,0	244	25,8	136	14,4	61	6,5	69	7,3
		LW91L	1 233	883	77,9	866	456	52,7	236	27,3	105	12,1	39	4,5	30	3,5
		BW94Z	1 278	932	84,4	915	467	51,0	291	31,8	76	8,3	39	4,3	42	4,6
	ZUSAMMEN	LW96W	10 742	8 431	78,5	8 019	3 519	43,9	3 824	47,7	474	5,9			202	2,5
		LW96L	10 742	8 431	78,5	8 112	2 559	31,5	3 802	46,9	664	8,2	640	7,9	447	5,5
		LW91L	10 390	7 118	77,7	6 921	2 406	34,8	3 356	48,5	432	6,2	442	6,4	285	4,1
		BW94Z	10 714	7 210	84,4	7 091	2 212	31,2	3 713	52,4	475	6,7	429	6,0	262	3,7

noch : 13. Ergebnisse der kreisangehörigen Gemeinden

noch: 337 Landkreis Südliche Weinstraße

Schl. Nr.	Gemeinde	Wahl	Wahlberechtigte	Wähler	Wahlbeteiligung	Gültige Stimmen	Von den gültigen Stimmen entfielen auf									
							SPD		CDU		F.D.P.		GRÜNE		Sonstige	
							Anzahl	%	Anzahl	%	Anz.	%	Anz.	%	Anz.	%
05	VG LANDAU-LAND															
007	BILLIGHEIM-INGENHEIM	LW96W	2 993	2 309	77,1	2 230	1 535	68,8	482	21,6	165	7,4			48	2,2
		LW96L	2 993	2 309	77,1	2 251	1 224	54,4	472	21,0	246	10,9	191	8,5	118	5,2
		LW91L	2 967	2 089	75,4	2 054	1 164	56,7	480	23,4	181	8,8	154	7,5	75	3,7
		BW94Z	3 009	2 085	82,7	2 044	1 021	50,0	629	30,8	163	8,0	153	7,5	78	3,8
009	BIRKWEILER	LW96W	539	457	84,8	442	238	53,8	159	36,0	37	8,4			8	1,8
		LW96L	539	457	84,8	447	196	43,8	150	33,6	52	11,6	34	7,6	15	3,4
		LW91L	505	399	84,0	390	174	44,6	138	35,4	41	10,5	29	7,4	8	2,1
		BW94Z	533	435	90,6	425	185	43,5	170	40,0	36	8,5	20	4,7	14	3,3
012	BOECHINGEN	LW96W	533	400	75,0	382	263	68,8	82	21,5	34	8,9			3	0,8
		LW96L	533	400	75,0	392	209	53,3	80	20,4	48	12,2	30	7,7	25	6,4
		LW91L	540	384	74,0	377	211	56,0	83	22,0	35	9,3	34	9,0	14	3,7
		BW94Z	530	417	85,3	411	185	45,0	135	32,8	36	8,8	33	8,0	22	5,4
022	ESCHBACH	LW96W	493	420	85,2	395	153	38,7	208	52,7	14	3,5			20	5,1
		LW96L	493	420	85,2	408	119	29,2	216	52,9	22	5,4	19	4,7	32	7,8
		LW91L	461	357	82,1	338	92	27,2	195	57,7	13	3,8	20	5,9	18	5,3
		BW94Z	468	398	90,0	390	89	22,8	251	64,4	16	4,1	20	5,1	14	3,6
026	FRANKWEILER	LW96W	774	634	81,9	611	347	56,8	163	26,7	74	12,1			27	4,4
		LW96L	774	634	81,9	616	271	44,0	156	25,3	87	14,1	50	8,1	52	8,4
		LW91L	776	564	80,5	550	277	50,4	146	26,5	74	13,5	38	6,9	15	2,7
		BW94Z	785	593	88,2	581	275	47,3	177	30,5	63	10,8	47	8,1	19	3,3
031	GOECKLINGEN	LW96W	772	619	80,2	594	341	57,4	208	35,0	23	3,9			22	3,7
		LW96L	772	619	80,2	603	284	47,1	208	34,5	40	6,6	30	5,0	41	6,8
		LW91L	764	564	79,4	549	283	51,5	198	36,1	24	4,4	23	4,2	21	3,8
		BW94Z	765	603	85,7	589	243	41,3	269	45,7	23	3,9	29	4,9	25	4,2
040	HEUCHELHEIM-KLINGEN	LW96W	732	565	77,2	549	363	66,1	137	25,0	43	7,8			6	1,1
		LW96L	732	565	77,2	556	282	50,7	119	21,4	81	14,6	52	9,4	22	4,0
		LW91L	699	488	74,6	478	249	52,1	118	24,7	54	11,3	34	7,1	23	4,8
		BW94Z	715	532	81,8	522	257	49,2	164	31,4	44	8,4	31	5,9	26	5,0
042	ILBESHEIM B.LANDAU/PF.	LW96W	894	715	80,0	676	380	56,2	191	28,3	88	13,0			17	2,5
		LW96L	894	715	80,0	698	295	42,3	183	26,2	115	16,5	65	9,3	40	5,7
		LW91L	867	642	78,2	627	270	43,1	166	26,5	80	12,8	70	11,2	41	6,5
		BW94Z	887	658	83,6	648	240	37,0	261	40,3	70	10,8	43	6,6	34	5,2
043	IMPFLINGEN	LW96W	635	508	80,0	496	291	58,7	142	28,6	46	9,3			17	3,4
		LW96L	635	508	80,0	497	235	47,3	136	27,4	58	11,7	38	7,6	30	6,0
		LW91L	582	438	80,5	423	227	53,7	123	29,1	43	10,2	15	3,5	15	3,5
		BW94Z	614	470	86,1	460	221	48,0	153	33,3	37	8,0	29	6,3	20	4,3
050	KNOERINGEN	LW96W	324	258	79,6	249	131	52,6	99	39,8	14	5,6			5	2,0
		LW96L	324	258	79,6	255	93	36,5	98	38,4	26	10,2	22	8,6	16	6,3
		LW91L	323	248	84,1	242	103	42,6	96	39,7	13	5,4	24	9,9	6	2,5
		BW94Z	320	247	85,2	245	92	37,6	109	44,5	18	7,3	16	6,5	10	4,1
051	LEINSWEILER	LW96W	350	274	78,3	257	109	42,4	96	37,4	40	15,6			12	4,7
		LW96L	350	274	78,3	266	81	30,5	91	34,2	54	20,3	24	9,0	16	6,0
		LW91L	351	213	66,1	210	78	37,1	71	33,8	42	20,0	10	4,8	9	4,3
		BW94Z	359	258	81,4	255	77	30,2	106	41,6	41	16,1	23	9,0	8	3,1
065	RANSCHBACH	LW96W	514	397	77,2	379	123	32,5	229	60,4	15	4,0			12	3,2
		LW96L	514	397	77,2	382	83	21,7	228	59,7	24	6,3	22	5,8	25	6,5
		LW91L	480	365	80,6	338	83	24,6	199	58,9	19	5,6	19	5,6	18	5,3
		BW94Z	513	403	85,0	392	91	23,2	248	63,3	17	4,3	20	5,1	16	4,1

noch : 13. Ergebnisse der kreisangehörigen Gemeinden

noch: 337 Landkreis Südliche Weinstraße

Schl. Nr.	Gemeinde	Wahl	Wahlberechtigte	Wähler	Wahlbeteiligung	Gültige Stimmen	Von den gültigen Stimmen entfielen auf									
							SPD		CDU		F.D.P.		GRÜNE		Sonstige	
							Anzahl	%	Anzahl	%	Anz.	%	Anz.	%	Anz.	%
073	SIEBELDINGEN	LW96W	786	627	79,8	601	364	60,6	158	26,3	56	9,3			23	3,8
		LW96L	786	627	79,8	614	268	43,6	154	25,1	71	11,6	64	10,4	57	9,3
		LW91L	771	542	74,9	531	258	48,6	142	26,7	59	11,1	48	9,0	24	4,5
		BW94Z	777	552	82,8	548	241	44,0	189	34,5	43	7,8	45	8,2	30	5,5
082	WALSHEIM	LW96W	402	320	79,6	305	172	56,4	90	29,5	33	10,8			10	3,3
		LW96L	402	320	79,6	311	139	44,7	84	27,0	51	16,4	23	7,4	14	4,5
		LW91L	407	318	82,8	308	175	56,8	78	25,3	23	7,5	24	7,8	8	2,6
		BW94Z	407	310	86,8	302	133	44,0	109	36,1	28	9,3	17	5,6	15	5,0
	ZUSAMMEN	LW96W	10 741	8 503	79,2	8 166	4 810	58,9	2 444	29,9	682	8,4			230	2,8
		LW96L	10 741	8 503	79,2	8 296	3 779	45,6	2 375	28,6	975	11,8	664	8,0	503	6,1
		LW91L	10 493	7 611	77,6	7 415	3 644	49,1	2 233	30,1	701	9,5	542	7,3	295	4,0
		BW94Z	10 682	7 961	84,7	7 812	3 350	42,9	2 970	38,0	635	8,1	526	6,7	331	4,2
06	VG MAIKAMMER	LW96W	1 400	1 079	77,1	1 032	340	32,9	482	46,7	82	7,9	69	6,7	59	5,7
		LW96L	1 400	1 079	77,1	1 032	337	32,7	454	44,0	109	10,6	68	6,6	64	6,2
		LW91L	1 304	993	82,8	947	355	37,5	445	47,0	55	5,8	59	6,2	33	3,5
		BW94Z	1 413	1 010	83,9	976	303	31,0	508	52,0	63	6,5	56	5,7	46	4,7
052	MAIKAMMER	LW96W	2 923	2 346	80,3	2 252	730	32,4	1 113	49,4	159	7,1	166	7,4	84	3,7
		LW96L	2 923	2 346	80,3	2 279	762	33,4	1 016	44,6	233	10,2	143	6,3	125	5,5
		LW91L	2 900	2 124	81,3	2 033	746	36,7	930	45,7	144	7,1	114	5,6	99	4,9
		BW94Z	2 864	2 135	87,4	2 087	640	30,7	1 131	54,2	130	6,2	104	5,0	82	3,9
070	SANKT MARTIN	LW96W	1 485	1 201	80,9	1 166	332	28,5	634	54,4	70	6,0	76	6,5	54	4,6
		LW96L	1 485	1 201	80,9	1 175	338	28,8	599	51,0	100	8,5	84	7,1	54	4,6
		LW91L	1 488	1 112	82,8	1 068	302	28,3	617	57,8	72	6,7	41	3,8	36	3,4
		BW94Z	1 511	1 110	88,0	1 091	262	24,0	687	63,0	56	5,1	59	5,4	27	2,5
	ZUSAMMEN	LW96W	5 808	4 626	79,6	4 450	1 402	31,5	2 229	50,1	311	7,0	311	7,0	197	4,4
		LW96L	5 808	4 626	79,6	4 486	1 437	32,0	2 069	46,1	442	9,9	295	6,6	243	5,4
		LW91L	5 692	4 229	82,1	4 048	1 403	34,7	1 992	49,2	271	6,7	214	5,3	168	4,2
		BW94Z	5 788	4 255	86,7	4 154	1 205	29,0	2 326	56,0	249	6,0	219	5,3	155	3,7
07	VG OFFENBACH A.D.QUEICH	LW96W	888	703	79,2	679	317	46,7	248	36,5	34	5,0	41	6,0	39	5,7
		LW96L	888	703	79,2	677	296	43,7	231	34,1	51	7,5	55	8,1	44	6,5
		LW91L	871	671	80,6	663	303	45,7	240	36,2	41	6,2	49	7,4	30	4,5
		BW94Z	877	658	85,3	649	254	39,1	278	42,8	38	5,9	54	8,3	25	3,9
023	ESSINGEN	LW96W	1 498	1 191	79,5	1 149	508	44,2	453	39,4	77	6,7	54	4,7	57	5,0
		LW96L	1 498	1 191	79,5	1 156	491	42,5	420	36,3	100	8,7	70	6,1	75	6,5
		LW91L	1 435	1 079	83,8	1 054	505	47,9	361	34,3	84	8,0	66	6,3	38	3,6
		BW94Z	1 504	1 145	86,1	1 126	489	43,4	471	41,8	60	5,3	74	6,6	32	2,8
041	HOCHSTADT (PFALZ)	LW96W	1 788	1 413	79,0	1 373	733	53,4	387	28,2	115	8,4	60	4,4	78	5,7
		LW96L	1 788	1 413	79,0	1 380	706	51,2	343	24,9	155	11,2	77	5,6	99	7,2
		LW91L	1 739	1 293	79,1	1 260	690	54,8	336	26,7	121	9,6	60	4,8	53	4,2
		BW94Z	1 749	1 372	86,9	1 352	678	50,1	445	32,9	118	8,7	59	4,4	52	3,8
061	OFFENBACH AN DER QUEICH	LW96W	4 155	3 037	73,1	2 928	1 299	44,4	1 129	38,6	146	5,0	165	5,6	189	6,5
		LW96L	4 155	3 037	73,1	2 932	1 262	43,0	1 060	36,2	195	6,7	199	6,8	216	7,4
		LW91L	3 747	2 605	74,3	2 526	1 096	43,4	968	38,3	184	7,3	165	6,5	113	4,5
		BW94Z	4 021	2 907	81,6	2 865	1 059	37,0	1 306	45,6	195	6,8	172	6,0	133	4,6
	ZUSAMMEN	LW96W	8 329	6 344	76,2	6 129	2 857	46,6	2 217	36,2	372	6,1	320	5,2	363	5,9
		LW96L	8 329	6 344	76,2	6 145	2 755	44,8	2 054	33,4	501	8,2	401	6,5	434	7,1
		LW91L	7 792	5 648	77,8	5 503	2 594	47,1	1 905	34,6	430	7,8	340	6,2	234	4,3
		BW94Z	8 151	6 082	84,0	5 992	2 480	41,4	2 500	41,7	411	6,9	359	6,0	242	4,0

noch : 13. Ergebnisse der kreisangehörigen Gemeinden

338 Landkreis Ludwigshafen

Schl. Nr.	Gemeinde	Wahl	Wahlberechtigte	Wähler	Wahlbeteiligung	Gültige Stimmen	Von den gültigen Stimmen entfielen auf									
							SPD		CDU		F.D.P.		GRÜNE		Sonstige	
							Anzahl	%	Anzahl	%	Anz.	%	Anz.	%	Anz.	%
338	LK LUDWIGSHAFEN															
001	ALTRIP	LW96W	5 677	4 027	70,9	3 922	1 644	41,9	1 302	33,2	259	6,6	376	9,6	341	8,7
		LW96L	5 677	4 027	70,9	3 928	1 678	42,7	1 158	29,5	394	10,0	341	8,7	357	9,1
		LW91L	5 134	3 298	69,2	3 265	1 681	51,5	988	30,3	236	7,2	242	7,4	118	3,6
		BW94Z	5 689	3 983	82,5	3 913	1 641	41,9	1 488	38,0	307	7,8	278	7,1	199	5,1
004	BOBENHEIM-ROXHEIM	LW96W	7 690	5 968	77,6	5 789	2 554	44,1	2 172	37,5	257	4,4	370	6,4	436	7,5
		LW96L	7 690	5 968	77,6	5 804	2 563	44,2	1 994	34,4	394	6,8	342	5,9	511	8,8
		LW91L	7 261	5 087	78,5	4 970	2 495	50,2	1 757	35,4	252	5,1	282	5,7	184	3,7
		BW94Z	7 548	5 428	86,0	5 348	2 236	41,8	2 294	42,9	273	5,1	279	5,2	266	5,0
005	BOEHL-IGGELHEIM	LW96W	8 320	6 175	74,2	6 003	2 704	45,0	2 096	34,9	289	4,8	448	7,5	466	7,8
		LW96L	8 320	6 175	74,2	6 027	2 775	46,0	1 966	32,6	400	6,6	395	6,6	491	8,1
		LW91L	8 121	5 617	74,9	5 502	2 837	51,6	1 811	32,9	253	4,6	349	6,3	252	4,6
		BW94Z	8 316	5 987	84,1	5 897	2 586	43,9	2 357	40,0	324	5,5	350	5,9	280	4,7
016	LAMBSHEIM	LW96W	4 268	3 370	79,0	3 259	1 515	46,5	1 078	33,1	257	7,9	207	6,4	202	6,2
		LW96L	4 268	3 370	79,0	3 280	1 513	46,1	1 008	30,7	342	10,4	190	5,8	227	6,9
		LW91L	4 304	2 986	79,3	2 933	1 462	49,8	937	31,9	232	7,9	199	6,8	103	3,5
		BW94Z	4 138	2 781	87,4	2 738	1 201	43,9	1 066	38,9	176	6,4	160	5,8	135	4,9
017	LIMBURGERHOF	LW96W	8 244	6 301	76,4	6 156	2 295	37,3	2 576	41,8	408	6,6	390	6,3	487	7,9
		LW96L	8 244	6 301	76,4	6 177	2 285	37,0	2 323	37,6	679	11,0	390	6,3	500	8,1
		LW91L	8 100	5 475	76,5	5 394	2 345	43,5	2 061	38,2	431	8,0	333	6,2	224	4,2
		BW94Z	8 235	5 587	84,4	5 529	1 918	34,7	2 440	44,1	591	10,7	332	6,0	248	4,5
019	MUTTERSTADT	LW96W	9 365	7 159	76,4	7 013	2 864	40,8	2 789	39,8	420	6,0	434	6,2	506	7,2
		LW96L	9 365	7 159	76,4	7 028	2 774	39,5	2 651	37,7	635	9,0	438	6,2	530	7,5
		LW91L	9 517	6 417	75,6	6 345	2 931	46,2	2 318	36,5	469	7,4	379	6,0	248	3,9
		BW94Z	9 458	6 521	84,6	6 451	2 450	38,0	2 779	43,1	537	8,3	364	5,6	321	5,0
020	NEUHOFEN	LW96W	5 719	4 465	78,1	4 333	2 006	46,3	1 377	31,8	283	6,5	307	7,1	360	8,3
		LW96L	5 719	4 465	78,1	4 360	2 015	46,2	1 269	29,1	401	9,2	283	6,5	392	9,0
		LW91L	5 840	4 086	77,5	4 020	2 153	53,6	1 196	29,8	252	6,3	263	6,5	156	3,9
		BW94Z	5 751	3 983	85,0	3 929	1 707	43,4	1 453	37,0	334	8,5	241	6,1	194	4,9
023	ROEMERBERG	LW96W	6 154	4 600	74,7	4 478	1 412	31,5	2 118	47,3	202	4,5	430	9,6	316	7,1
		LW96L	6 154	4 600	74,7	4 480	1 456	32,5	1 990	44,4	328	7,3	373	8,3	333	7,4
		LW91L	5 826	4 007	75,8	3 947	1 441	36,5	1 806	45,8	250	6,3	273	6,9	177	4,5
		BW94Z	5 924	4 150	83,9	4 087	1 288	31,5	2 109	51,6	254	6,2	280	6,9	156	3,8
025	SCHIFFERSTADT,ST	LW96W	13 343	9 523	71,4	9 319	2 918	31,3	4 681	50,2	366	3,9	621	6,7	733	7,9
		LW96L	13 343	9 523	71,4	9 331	2 950	31,6	4 418	47,3	604	6,5	601	6,4	758	8,1
		LW91L	13 359	8 816	74,1	8 658	2 981	34,4	4 154	48,0	497	5,7	580	6,7	446	5,2
		BW94Z	13 359	8 982	83,2	8 867	2 482	28,0	4 860	54,8	478	5,4	544	6,1	503	5,7
01	VG DANNSTADT-SCHAUERNH.	LW96W	5 463	4 217	77,2	4 131	1 426	34,5	1 876	45,4	265	6,4	283	6,9	281	6,8
		LW96L	5 463	4 217	77,2	4 140	1 441	34,8	1 703	41,1	427	10,3	278	6,7	291	7,0
		LW91L	5 149	3 478	76,7	3 418	1 425	41,7	1 346	39,4	279	8,2	261	7,6	107	3,1
		BW94Z	5 416	3 623	85,2	3 583	1 206	33,7	1 671	46,6	293	8,2	257	7,2	156	4,4
014	HOCHDORF-ASSENHEIM	LW96W	2 080	1 532	73,7	1 505	502	33,4	712	47,3	101	6,7	78	5,2	112	7,4
		LW96L	2 080	1 532	73,7	1 506	517	34,3	677	45,0	121	8,0	71	4,7	120	8,0
		LW91L	1 839	1 234	75,3	1 210	475	39,3	538	44,5	96	7,9	63	5,2	38	3,1
		BW94Z	1 963	1 315	84,7	1 302	453	34,8	603	46,3	115	8,8	70	5,4	61	4,7

noch : 13. Ergebnisse der kreisangehörigen Gemeinden

noch: 338 Landkreis Ludwigshafen

Schl. Nr.	Gemeinde	Wahl	Wahlberechtigte	Wähler	Wahlbeteiligung	Gültige Stimmen	Von den gültigen Stimmen entfielen auf									
							SPD		CDU		F.D.P.		GRÜNE		Sonstige	
							Anzahl	%	Anzahl	%	Anz.	%	Anz.	%	Anz.	%
022	ROEDERSHEIM-GRONAU	LW96W	2 186	1 630	74,6	1 592	423	26,6	791	49,7	82	5,2	81	5,1	215	13,5
		LW96L	2 186	1 630	74,6	1 594	481	30,2	753	47,2	111	7,0	83	5,2	166	10,4
		LW91L	2 029	1 392	77,1	1 357	491	36,2	676	49,8	65	4,8	66	4,9	59	4,3
		BW94Z	2 188	1 471	84,3	1 452	439	30,2	739	50,9	101	7,0	81	5,6	92	6,3
		ZUSAMMEN	LW96W	9 729	7 379	75,8	7 228	2 351	32,5	3 379	46,7	448	6,2	442	6,1	608
	ZUSAMMEN	LW96L	9 729	7 379	75,8	7 240	2 439	33,7	3 133	43,3	659	9,1	432	6,0	577	8,0
		LW91L	9 017	6 104	76,5	5 985	2 391	39,9	2 560	42,8	440	7,4	390	6,5	204	3,4
		BW94Z	9 567	6 409	84,9	6 337	2 098	33,1	3 013	47,5	509	8,0	408	6,4	309	4,9
		02	VG DUDENHOFEN													
007	DUDENHOFEN	LW96W	4 358	3 353	76,9	3 268	1 064	32,6	1 523	46,6	171	5,2	272	8,3	238	7,3
		LW96L	4 358	3 353	76,9	3 279	1 026	31,3	1 402	42,8	292	8,9	313	9,5	246	7,5
		LW91L	4 259	2 952	78,8	2 878	1 015	35,3	1 269	44,1	229	8,0	224	7,8	141	4,9
		BW94Z	4 348	2 889	85,0	2 839	840	29,6	1 447	51,0	189	6,7	237	8,3	126	4,4
		010	HANHOFEN	LW96W	1 375	997	72,5	956	443	46,3	338	35,4	51	5,3	41	4,3
	ZUSAMMEN	LW96L	1 375	997	72,5	956	421	44,0	326	34,1	75	7,8	44	4,6	90	9,4
		LW91L	1 325	710	71,3	702	279	39,7	304	43,3	49	7,0	39	5,6	31	4,4
		BW94Z	1 367	777	77,9	754	265	35,1	341	45,2	54	7,2	51	6,8	43	5,7
		011	HARTHAUSEN	LW96W	2 069	1 570	75,9	1 520	369	24,3	861	56,6	65	4,3	90	5,9
	ZUSAMMEN	LW96L	2 069	1 570	75,9	1 526	369	24,2	813	53,3	104	6,8	100	6,6	140	9,2
		LW91L	1 807	1 262	77,6	1 234	340	27,6	690	55,9	72	5,8	59	4,8	73	5,9
		BW94Z	2 019	1 381	84,4	1 359	319	23,5	810	59,6	74	5,4	85	6,3	71	5,2
		LW96W	7 802	5 920	75,9	5 744	1 876	32,7	2 722	47,4	287	5,0	403	7,0	456	7,9
	ZUSAMMEN	LW96L	7 802	5 920	75,9	5 761	1 816	31,5	2 541	44,1	471	8,2	457	7,9	476	8,3
		LW91L	7 391	4 924	77,3	4 814	1 634	33,9	2 263	47,0	350	7,3	322	6,7	245	5,1
		BW94Z	7 734	5 047	83,6	4 952	1 424	28,8	2 598	52,5	317	6,4	373	7,5	240	4,8
		03	VG HESSHEIM													
002	BEINDERSHEIM	LW96W	2 359	1 926	81,6	1 875	772	41,2	745	39,7	108	5,8	101	5,4	149	7,9
		LW96L	2 359	1 926	81,6	1 875	751	40,1	707	37,7	158	8,4	92	4,9	167	8,9
		LW91L	2 360	1 730	79,6	1 699	761	44,8	647	38,1	124	7,3	91	5,4	76	4,5
		BW94Z	2 373	1 737	87,2	1 719	658	38,3	800	46,5	111	6,5	73	4,2	77	4,5
		009	GROSSNIEDESHEIM	LW96W	862	695	80,6	681	315	46,3	223	32,7	45	6,6	44	6,5
	ZUSAMMEN	LW96L	862	695	80,6	685	314	45,8	205	29,9	55	8,0	46	6,7	65	9,5
		LW91L	872	667	83,1	662	336	50,8	205	31,0	50	7,6	47	7,1	24	3,6
		BW94Z	878	651	89,5	648	278	42,9	276	42,6	33	5,1	43	6,6	18	2,8
		012	HESSHEIM	LW96W	2 375	1 904	80,2	1 859	886	47,7	648	34,9	74	4,0	114	6,1
	ZUSAMMEN	LW96L	2 375	1 904	80,2	1 865	876	47,0	591	31,7	126	6,8	111	6,0	161	8,6
		LW91L	2 541	1 781	79,9	1 745	910	52,1	570	32,7	97	5,6	101	5,8	67	3,8
		BW94Z	2 434	1 685	88,0	1 672	737	44,1	662	39,6	86	5,1	89	5,3	98	5,9
		013	HEUCHELHEIM B.FRANKENT.	LW96W	1 006	770	76,5	748	358	47,9	269	36,0	29	3,9	58	7,8
	ZUSAMMEN	LW96L	1 006	770	76,5	754	359	47,6	245	32,5	63	8,4	50	6,6	37	4,9
		LW91L	972	673	79,2	661	351	53,1	186	28,1	54	8,2	47	7,1	23	3,5
		BW94Z	1 023	699	85,8	694	329	47,4	264	38,0	37	5,3	42	6,1	22	3,2
		015	KLEINNIEDESHEIM	LW96W	552	444	80,4	427	183	42,9	139	32,6	38	8,9	34	8,0
	ZUSAMMEN	LW96L	552	444	80,4	426	184	43,2	123	28,9	44	10,3	38	8,9	37	8,7
		LW91L	570	418	81,0	410	190	46,3	128	31,2	26	6,3	50	12,2	16	3,9
		BW94Z	561	401	86,2	397	180	45,3	138	34,8	31	7,8	20	5,0	28	7,1
		LW96W	7 154	5 739	80,2	5 590	2 514	45,0	2 024	36,2	294	5,3	351	6,3	407	7,3
	ZUSAMMEN	LW96L	7 154	5 739	80,2	5 605	2 484	44,3	1 871	33,4	446	8,0	337	6,0	467	8,3
		LW91L	7 315	5 269	80,2	5 177	2 548	49,2	1 736	33,5	351	6,8	336	6,5	206	4,0
		BW94Z	7 269	5 173	87,5	5 130	2 182	42,5	2 140	41,7	298	5,8	267	5,2	243	4,7

noch : 13. Ergebnisse der kreisangehörigen Gemeinden

noch: 338 Landkreis Ludwigshafen

339 Landkreis Mainz-Bingen

Schl. Nr.	Gemeinde	Wahl	Wahlberechtigte		Wahlbeteiligung	Gültige Stimmen	Von den gültigen Stimmen entfielen auf									
			Anzahl	%			SPD		CDU		F.D.P.		GRÜNE		Sonstige	
							Anzahl	%	Anz.	%	Anz.	%	Anz.	%	Anz.	%
04	VG MAXDORF															
003	BIRKENHEIDE	LW96W	2 402	1 728	71,9	1 675	740	44,2	570	34,0	115	6,9	121	7,2	129	7,7
		LW96L	2 402	1 728	71,9	1 685	742	44,0	523	31,0	165	9,8	119	7,1	136	8,1
		LW91L	1 961	1 307	72,1	1 291	655	50,7	408	31,6	93	7,2	85	6,6	50	3,9
		BW94Z	2 333	1 645	82,4	1 626	720	44,3	648	39,9	101	6,2	82	5,0	75	4,6
008	FUSSGOENHEIM	LW96W	1 888	1 488	78,8	1 459	593	40,6	561	38,5	128	8,8	93	6,4	84	5,8
		LW96L	1 888	1 488	78,8	1 466	582	39,7	513	35,0	187	12,8	82	5,6	102	7,0
		LW91L	1 888	1 287	75,4	1 272	597	46,9	450	35,4	115	9,0	66	5,2	44	3,5
		BW94Z	1 909	1 384	85,3	1 363	549	40,3	574	42,1	109	8,0	77	5,6	54	4,0
018	MAXDORF	LW96W	4 963	3 869	78,0	3 770	1 622	43,0	1 194	31,7	447	11,9	269	7,1	238	6,3
		LW96L	4 963	3 869	78,0	3 788	1 672	44,1	1 156	30,5	461	12,2	237	6,3	262	6,9
		LW91L	4 789	3 296	76,3	3 239	1 635	50,5	887	27,4	394	12,2	190	5,9	133	4,1
		BW94Z	4 953	3 390	85,7	3 343	1 429	42,7	1 301	38,9	290	8,7	179	5,4	144	4,3
	ZUSAMMEN	LW96W	9 253	7 085	76,6	6 904	2 955	42,8	2 325	33,7	690	10,0	483	7,0	451	6,5
		LW96L	9 253	7 085	76,6	6 939	2 996	43,2	2 192	31,6	813	11,7	438	6,3	500	7,2
		LW91L	8 638	5 890	75,1	5 802	2 887	49,8	1 745	30,1	602	10,4	341	5,9	227	3,9
		BW94Z	9 195	6 419	84,8	6 332	2 698	42,6	2 523	39,8	500	7,9	338	5,3	273	4,3
05	VG WALDSEE															
021	OTTERSTADT	LW96W	2 519	2 015	80,0	1 947	648	33,3	937	48,1	94	4,8	138	7,1	130	6,7
		LW96L	2 519	2 015	80,0	1 952	695	35,6	835	42,8	153	7,8	134	6,9	135	6,9
		LW91L	2 592	1 892	81,3	1 852	795	42,9	774	41,8	133	7,2	84	4,5	66	3,6
		BW94Z	2 559	1 806	87,6	1 785	618	34,6	887	49,7	103	5,8	101	5,7	76	4,3
026	WALDSEE	LW96W	3 836	2 946	76,8	2 881	960	33,3	1 387	48,1	150	5,2	213	7,4	171	5,9
		LW96L	3 836	2 946	76,8	2 889	1 053	36,4	1 251	43,3	211	7,3	187	6,5	187	6,5
		LW91L	3 654	2 303	79,8	2 264	869	38,4	968	42,8	128	5,7	226	10,0	73	3,2
		BW94Z	3 631	2 218	86,5	2 187	751	34,3	1 044	47,7	136	6,2	174	8,0	82	3,7
	ZUSAMMEN	LW96W	6 355	4 961	78,1	4 828	1 608	33,3	2 324	48,1	244	5,1	351	7,3	301	6,2
		LW96L	6 355	4 961	78,1	4 841	1 748	36,1	2 086	43,1	364	7,5	321	6,6	322	6,7
		LW91L	6 246	4 195	80,5	4 116	1 664	40,4	1 742	42,3	261	6,3	310	7,5	139	3,4
		BW94Z	6 190	4 024	87,0	3 972	1 369	34,5	1 931	48,6	239	6,0	275	6,9	158	4,0
339	LK MAINZ-BINGEN															
005	BINGEN AM RHEIN,ST	LW96W	18 851	12 833	68,1	12 489	4 974	39,8	5 596	44,8	788	6,3	967	7,7	164	1,3
		LW96L	18 851	12 833	68,1	12 569	4 866	38,7	5 141	40,9	1 195	9,5	900	7,2	467	3,7
		LW91L	18 803	12 153	71,9	11 889	4 912	41,3	4 756	40,0	869	7,3	1 060	8,9	292	2,5
		BW94Z	19 263	12 802	79,5	12 623	4 611	36,5	5 774	45,7	876	6,9	894	7,1	468	3,7
009	BUDENHEIM	LW96W	5 963	4 253	71,3	4 135	1 563	37,8	1 699	41,1	332	8,0	444	10,7	97	2,3
		LW96L	5 963	4 253	71,3	4 176	1 514	36,3	1 512	36,2	492	11,8	403	9,7	255	6,1
		LW91L	5 662	3 565	71,9	3 541	1 481	41,8	1 219	34,4	336	9,5	380	10,7	125	3,5
		BW94Z	6 028	3 940	81,7	3 894	1 520	39,0	1 588	40,8	328	8,4	309	7,9	149	3,8
030	INGELHEIM AM RHEIN,ST	LW96W	17 566	12 119	69,0	11 828	5 132	43,4	4 430	37,5	971	8,2	1 075	9,1	220	1,9
		LW96L	17 566	12 119	69,0	11 936	4 681	39,2	4 127	34,6	1 447	12,1	1 150	9,6	531	4,4
		LW91L	16 337	10 720	71,3	10 544	4 584	43,5	3 516	33,3	1 087	10,3	987	9,4	370	3,5
		BW94Z	17 159	11 582	80,2	11 472	4 583	39,9	4 484	39,1	1 029	9,0	931	8,1	445	3,9
01	VG RHEIN-NAHE															
003	BACHARACH,ST	LW96W	1 806	1 290	71,4	1 251	497	39,7	508	40,6	140	11,2	75	6,0	31	2,5
		LW96L	1 806	1 290	71,4	1 266	473	37,4	452	35,7	202	16,0	67	5,3	72	5,7
		LW91L	1 900	1 291	74,8	1 258	524	41,7	449	35,7	160	12,7	88	7,0	37	2,9
		BW94Z	1 860	1 294	81,4	1 278	485	37,9	511	40,0	157	12,3	78	6,1	47	3,7



noch : 13. Ergebnisse der kreisangehörigen Gemeinden

noch: 339 Landkreis Mainz-Bingen

Schl. Nr.	Gemeinde	Wahl	Wahlberechtigte	Wähler	Wahlbeteiligung	Gültige Stimmen	Von den gültigen Stimmen entfielen auf									
							SPD		CDU		F.D.P.		GRÜNE		Sonstige	
							Anzahl	%	Anzahl	%	Anz.	%	Anz.	%	Anz.	%
007	BREITSCHIED	LW96W	119	92	77,3	89	40	44,9	36	40,4	7	7,9	6	6,7		
		LW96L	119	92	77,3	85	33	38,8	31	36,5	11	12,9	7	8,2	3	3,5
		LW91L	123	104	86,0	100	35	35,0	45	45,0	9	9,0	6	6,0	5	5,0
		BW94Z	121	90	84,1	88	33	37,5	43	48,9	6	6,8	4	4,5	2	2,3
036	MANUBACH	LW96W	307	245	79,8	237	118	49,8	74	31,2	13	5,5	30	12,7	2	0,8
		LW96L	307	245	79,8	239	112	46,9	70	29,3	21	8,8	31	13,0	5	2,1
		LW91L	305	242	82,9	241	121	50,2	58	24,1	24	10,0	35	14,5	3	1,2
		BW94Z	314	256	88,0	255	123	48,2	76	29,8	21	8,2	27	10,6	8	3,1
038	MUENSTER-SARMSHEIM	LW96W	2 250	1 676	74,5	1 636	761	46,5	662	40,5	65	4,0	120	7,3	28	1,7
		LW96L	2 250	1 676	74,5	1 650	680	41,2	642	38,9	137	8,3	124	7,5	67	4,1
		LW91L	2 165	1 414	74,5	1 383	586	42,4	578	41,8	79	5,7	118	8,5	22	1,6
		BW94Z	2 147	1 465	84,8	1 445	598	41,4	636	44,0	79	5,5	95	6,6	37	2,6
040	NIEDERHEIMBACH	LW96W	653	469	71,8	457	187	40,9	220	48,1	15	3,3	23	5,0	12	2,6
		LW96L	653	469	71,8	460	199	43,3	196	42,6	34	7,4	15	3,3	16	3,5
		LW91L	679	482	78,4	474	196	41,4	207	43,7	20	4,2	34	7,2	17	3,6
		BW94Z	667	500	85,6	496	187	37,7	251	50,6	24	4,8	14	2,8	20	4,0
044	OBERDIEBACH	LW96W	769	601	78,2	586	301	51,4	195	33,3	42	7,2	39	6,7	9	1,5
		LW96L	769	601	78,2	592	296	50,0	170	28,7	66	11,1	34	5,7	26	4,4
		LW91L	784	576	78,8	573	290	50,6	158	27,6	53	9,2	59	10,3	13	2,3
		BW94Z	766	607	86,5	600	298	49,7	215	35,8	36	6,0	38	6,3	13	2,2
045	OBERHEIMBACH	LW96W	518	383	73,9	364	139	38,2	178	48,9	19	5,2	26	7,1	2	0,5
		LW96L	518	383	73,9	372	146	39,2	150	40,3	40	10,8	25	6,7	11	3,0
		LW91L	514	379	77,5	372	143	38,4	158	42,5	29	7,8	29	7,8	13	3,5
		BW94Z	520	399	83,0	393	143	36,4	207	52,7	16	4,1	21	5,3	6	1,5
058	TRECHTINGSHAUSEN	LW96W	909	702	77,2	688	362	52,6	224	32,6	27	3,9	58	8,4	17	2,5
		LW96L	909	702	77,2	692	353	51,0	226	32,7	36	5,2	45	6,5	32	4,6
		LW91L	904	683	84,2	676	344	50,9	232	34,3	28	4,1	63	9,3	9	1,3
		BW94Z	929	658	84,9	651	363	55,8	203	31,2	33	5,1	36	5,5	16	2,5
062	WALDALGESHEIM	LW96W	2 455	1 845	75,2	1 802	834	46,3	724	40,2	102	5,7	126	7,0	16	0,9
		LW96L	2 455	1 845	75,2	1 812	782	43,2	701	38,7	153	8,4	128	7,1	48	2,6
		LW91L	2 293	1 675	79,3	1 657	778	47,0	618	37,3	109	6,6	115	6,9	37	2,2
		BW94Z	2 387	1 660	85,8	1 635	752	46,0	662	40,5	91	5,6	86	5,3	44	2,7
063	WEILER BEI BINGEN	LW96W	2 106	1 572	74,6	1 519	633	41,7	648	42,7	92	6,1	129	8,5	17	1,1
		LW96L	2 106	1 572	74,6	1 531	605	39,5	588	38,4	173	11,3	123	8,0	42	2,7
		LW91L	2 010	1 508	80,9	1 476	660	44,7	527	35,7	114	7,7	152	10,3	23	1,6
		BW94Z	2 070	1 438	85,6	1 427	568	39,8	621	43,5	102	7,1	105	7,4	31	2,2
	ZUSAMMEN	LW96W	11 892	8 875	74,6	8 629	3 872	44,9	3 469	40,2	522	6,0	632	7,3	134	1,6
		LW96L	11 892	8 875	74,6	8 699	3 679	42,3	3 226	37,1	873	10,0	599	6,9	322	3,7
		LW91L	11 677	8 354	78,4	8 210	3 677	44,8	3 030	36,9	625	7,6	699	8,5	179	2,2
		BW94Z	11 781	8 367	84,8	8 268	3 550	42,9	3 425	41,4	565	6,8	504	6,1	224	2,7
02	VG BODENHEIM															
006	BODENHEIM	LW96W	4 800	3 663	76,3	3 549	1 211	34,1	1 713	48,3	241	6,8	296	8,3	88	2,5
		LW96L	4 800	3 663	76,3	3 572	1 160	32,5	1 572	44,0	363	10,2	298	8,3	179	5,0
		LW91L	4 666	3 248	76,4	3 194	1 268	39,7	1 267	39,7	256	8,0	309	9,7	94	2,9
		BW94Z	4 847	3 364	85,3	3 314	1 118	33,7	1 519	45,8	279	8,4	272	8,2	126	3,8
020	GAU-BISCHOFSHHEIM	LW96W	1 448	1 181	81,6	1 128	411	36,4	491	43,5	98	8,7	104	9,2	24	2,1
		LW96L	1 448	1 181	81,6	1 138	383	33,7	443	38,9	138	12,1	111	9,8	63	5,5
		LW91L	1 374	979	79,6	965	390	40,4	360	37,3	104	10,8	91	9,4	20	2,1
		BW94Z	1 426	979	87,8	970	333	34,3	416	42,9	101	10,4	82	8,5	38	3,9

noch : 13. Ergebnisse der kreisangehörigen Gemeinden

noch: 339 Landkreis Mainz-Bingen

Schl. Nr.	Gemeinde	Wahl	Wahlberechtigte	Wähler	Wahlbeteiligung	Gültige Stimmen	Von den gültigen Stimmen entfielen auf											
							SPD		CDU		F.D.P.		GRÜNE		Sonstige			
							Anzahl	%	Anzahl	%	Anz.	%	Anz.	%	Anz.	%		
026	HARXHEIM	LW96W	1 464	1 131	77,3	1 110	494	44,5	411	37,0	84	7,6	91	8,2	30	2,7		
		LW96L	1 464	1 131	77,3	1 117	470	42,1	373	33,4	112	10,0	89	8,0	73	6,5		
		LW91L	1 402	996	78,1	981	470	47,9	294	30,0	86	8,8	95	9,7	36	3,7		
		BW94Z	1 444	1 022	85,9	1 005	414	41,2	371	36,9	96	9,6	85	8,5	39	3,9		
034	LOERZWEILER	LW96W	1 438	1 076	74,8	1 059	370	34,9	505	47,7	70	6,6	95	9,0	19	1,8		
		LW96L	1 438	1 076	74,8	1 059	355	33,5	454	42,9	115	10,9	93	8,8	42	4,0		
		LW91L	1 402	997	77,0	980	386	39,4	410	41,8	73	7,4	91	9,3	20	2,0		
		BW94Z	1 463	1 021	84,9	1 013	351	34,6	458	45,2	100	9,9	77	7,6	27	2,7		
039	NACKENHEIM	LW96W	3 538	2 618	74,0	2 540	982	38,7	1 144	45,0	138	5,4	226	8,9	50	2,0		
		LW96L	3 538	2 618	74,0	2 560	916	35,8	1 046	40,9	241	9,4	228	8,9	129	5,0		
		LW91L	3 220	2 284	77,1	2 246	1 003	44,7	842	37,5	145	6,5	178	7,9	78	3,5		
		BW94Z	3 563	2 468	84,5	2 439	926	38,0	1 071	43,9	165	6,8	174	7,1	103	4,2		
	ZUSAMMEN	LW96W	12 688	9 669	76,2	9 386	3 468	36,9	4 264	45,4	631	6,7	812	8,7	211	2,2		
		LW96L	12 688	9 669	76,2	9 446	3 284	34,8	3 888	41,2	969	10,3	819	8,7	486	5,1		
		LW91L	12 064	8 504	77,2	8 366	3 517	42,0	3 173	37,9	664	7,9	764	9,1	248	3,0		
		BW94Z	12 743	8 854	85,4	8 741	3 142	35,9	3 835	43,9	741	8,5	690	7,9	333	3,8		
03	VG GAU-ALGESHEIM	001	APPENHEIM	LW96W	1 010	770	76,2	752	342	45,5	275	36,6	67	8,9	55	7,3	13	1,7
				LW96L	1 010	770	76,2	758	331	43,7	244	32,2	108	14,2	40	5,3	35	4,6
				LW91L	925	642	78,0	630	325	51,6	173	27,5	66	10,5	52	8,3	14	2,2
				BW94Z	970	716	83,4	707	318	45,0	262	37,1	68	9,6	35	5,0	24	3,4
008	BUBENHEIM	LW96W	599	423	70,6	411	164	39,9	142	34,5	60	14,6	38	9,2	7	1,7		
		LW96L	599	423	70,6	414	157	37,9	121	29,2	72	17,4	42	10,1	22	5,3		
		LW91L	465	323	71,6	316	131	41,5	112	35,4	32	10,1	32	10,1	9	2,8		
		BW94Z	587	446	83,1	438	184	42,0	149	34,0	40	9,1	43	9,8	22	5,0		
016	ENGELSTADT	LW96W	535	364	68,0	347	167	48,1	105	30,3	36	10,4	36	10,4	3	0,9		
		LW96L	535	364	68,0	358	169	47,2	94	26,3	39	10,9	32	8,9	24	6,7		
		LW91L	426	271	68,6	265	128	48,3	74	27,9	18	6,8	24	9,1	21	7,9		
		BW94Z	478	354	81,9	348	171	49,1	110	31,6	24	6,9	23	6,6	20	5,7		
019	GAU-ALGESHEIM,ST	LW96W	4 747	3 662	77,1	3 564	1 294	36,3	1 758	49,3	184	5,2	292	8,2	36	1,0		
		LW96L	4 747	3 662	77,1	3 605	1 257	34,9	1 563	43,4	374	10,4	302	8,4	109	3,0		
		LW91L	4 513	3 170	79,4	3 134	1 170	37,3	1 325	42,3	251	8,0	306	9,8	82	2,6		
		BW94Z	4 783	3 324	85,0	3 291	1 150	34,9	1 506	45,8	272	8,3	280	8,5	83	2,5		
041	NIEDER-HILBERSHEIM	LW96W	421	328	77,9	317	134	42,3	116	36,6	42	13,2	19	6,0	6	1,9		
		LW96L	421	328	77,9	319	135	42,3	109	34,2	48	15,0	16	5,0	11	3,4		
		LW91L	398	292	75,8	287	129	44,9	98	34,1	29	10,1	20	7,0	11	3,8		
		BW94Z	409	326	85,1	321	135	42,1	131	40,8	33	10,3	14	4,4	8	2,5		
046	OBER-HILBERSHEIM	LW96W	707	500	70,7	474	195	41,1	158	33,3	66	13,9	50	10,5	5	1,1		
		LW96L	707	500	70,7	481	188	39,1	130	27,0	83	17,3	52	10,8	28	5,8		
		LW91L	639	458	74,8	445	210	47,2	137	30,8	44	9,9	36	8,1	18	4,0		
		BW94Z	681	504	82,6	498	208	41,8	178	35,7	57	11,4	37	7,4	18	3,6		
048	OCKENHEIM	LW96W	1 704	1 287	75,5	1 242	439	35,3	620	49,9	77	6,2	92	7,4	14	1,1		
		LW96L	1 704	1 287	75,5	1 252	426	34,0	576	46,0	124	9,9	82	6,5	44	3,5		
		LW91L	1 611	1 129	78,8	1 103	412	37,4	518	47,0	69	6,3	77	7,0	27	2,4		
		BW94Z	1 635	1 099	84,2	1 085	347	32,0	583	53,7	76	7,0	55	5,1	24	2,2		
051	SCHWABENHEIM A.D.SELZ	LW96W	1 791	1 266	70,7	1 241	479	38,6	414	33,4	226	18,2	104	8,4	18	1,5		
		LW96L	1 791	1 266	70,7	1 256	482	38,4	410	32,6	196	15,6	118	9,4	50	4,0		
		LW91L	1 613	1 123	74,1	1 107	490	44,3	342	30,9	129	11,7	95	8,6	51	4,6		
		BW94Z	1 777	1 255	82,0	1 235	484	39,2	481	38,9	117	9,5	100	8,1	53	4,3		
	ZUSAMMEN	LW96W	11 514	8 600	74,7	8 348	3 214	38,5	3 588	43,0	758	9,1	686	8,2	102	1,2		
		LW96L	11 514	8 600	74,7	8 443	3 145	37,2	3 247	38,5	1 044	12,4	684	8,1	323	3,8		
		LW91L	10 590	7 408	77,1	7 287	2 995	41,1	2 779	38,1	638	8,8	642	8,8	233	3,2		
		BW94Z	11 320	8 024	83,9	7 923	2 997	37,8	3 400	42,9	687	8,7	587	7,4	252	3,2		

noch: 13. Ergebnisse der kreisangehörigen Gemeinden

noch: 339 Landkreis Mainz-Bingen

Schl. Nr.	Gemeinde	Wahl	Wahlberechtigte	Wähler	Wahlbeteiligung	Gültige Stimmen	Von den gültigen Stimmen entfielen auf									
							SPD		CDU		F.D.P.		GRÜNE		Sonstige	
							Anzahl	%	Anzahl	%	Anz.	%	Anz.	%	Anz.	%
04	VG GUNTERSBLUM															
013	DOLGESHEIM	LW96W	743	541	72,8	524	270	51,5	184	35,1	33	6,3	37	7,1		
		LW96L	743	541	72,8	533	250	46,9	161	30,2	56	10,5	43	8,1	23	4,3
		LW91L	693	514	78,7	505	279	55,2	137	27,1	30	5,9	42	8,3	17	3,4
		BW94Z	733	539	83,4	538	278	51,7	180	33,5	25	4,6	39	7,2	16	3,0
201	DORN-DUERKHEIM	LW96W	692	487	70,4	467	197	42,2	173	37,0	61	13,1	36	7,7		
		LW96L	692	487	70,4	477	186	39,0	141	29,6	81	17,0	25	5,2	44	9,2
		LW91L	718	465	68,8	451	240	53,2	128	28,4	29	6,4	25	5,5	29	6,4
		BW94Z	719	507	78,0	496	207	41,7	215	43,3	35	7,1	20	4,0	19	3,8
015	EIMSHEIM	LW96W	408	302	74,0	282	124	44,0	110	39,0	28	9,9	20	7,1		
		LW96L	408	302	74,0	290	123	42,4	94	32,4	38	13,1	17	5,9	18	6,2
		LW91L	387	275	77,2	269	134	49,8	93	34,6	16	5,9	14	5,2	12	4,5
		BW94Z	405	259	83,5	257	112	43,6	97	37,7	19	7,4	12	4,7	17	6,6
024	GUNTERSBLUM	LW96W	2 851	1 978	69,4	1 895	858	45,3	707	37,3	121	6,4	209	11,0		
		LW96L	2 851	1 978	69,4	1 930	842	43,6	592	30,7	199	10,3	178	9,2	119	6,2
		LW91L	2 579	1 792	75,5	1 739	937	53,9	435	25,0	129	7,4	150	8,6	88	5,1
		BW94Z	2 802	1 958	81,5	1 923	872	45,3	706	36,7	141	7,3	136	7,1	68	3,5
028	HILLESHEIM	LW96W	455	348	76,5	326	151	46,3	128	39,3	31	9,5	16	4,9		
		LW96L	455	348	76,5	334	145	43,4	103	30,8	44	13,2	15	4,5	27	8,1
		LW91L	432	326	80,1	320	167	52,2	94	29,4	26	8,1	20	6,3	13	4,1
		BW94Z	456	357	85,6	345	156	45,2	146	42,3	17	4,9	9	2,6	17	4,9
035	LUDWIGSHOEHE	LW96W	397	281	70,8	264	77	29,2	138	52,3	27	10,2	22	8,3		
		LW96L	397	281	70,8	268	74	27,6	106	39,6	49	18,3	13	4,9	26	9,7
		LW91L	355	227	69,0	224	75	33,5	113	50,4	13	5,8	13	5,8	10	4,5
		BW94Z	363	284	87,1	279	80	28,7	147	52,7	16	5,7	19	6,8	17	6,1
059	UELVERSHEIM	LW96W	800	620	77,5	596	266	44,6	200	33,6	56	9,4	74	12,4		
		LW96L	800	620	77,5	611	267	43,7	172	28,2	88	14,4	62	10,1	22	3,6
		LW91L	700	553	85,2	550	283	51,5	169	30,7	46	8,4	46	8,4	6	1,1
		BW94Z	769	583	86,4	578	262	45,3	212	36,7	40	6,9	37	6,4	27	4,7
064	WEINOLSHEIM	LW96W	508	408	80,3	399	140	35,1	174	43,6	52	13,0	33	8,3		
		LW96L	508	408	80,3	398	125	31,4	152	38,2	78	19,6	27	6,8	16	4,0
		LW91L	390	290	79,9	285	120	42,1	99	34,7	23	8,1	27	9,5	16	5,6
		BW94Z	481	352	86,5	347	115	33,1	155	44,7	28	8,1	26	7,5	23	6,6
066	WINTERSHEIM	LW96W	226	181	80,1	172	62	36,0	48	27,9	49	28,5	13	7,6		
		LW96L	226	181	80,1	178	62	34,8	36	20,2	62	34,8	8	4,5	10	5,6
		LW91L	207	163	80,3	162	82	50,6	40	24,7	26	16,0	8	4,9	6	3,7
		BW94Z	221	181	86,6	178	70	39,3	63	35,4	30	16,9	4	2,2	11	6,2
	ZUSAMMEN	LW96W	7 080	5 146	72,7	4 925	2 145	43,6	1 862	37,8	458	9,3	460	9,3		
		LW96L	7 080	5 146	72,7	5 019	2 074	41,3	1 557	31,0	695	13,8	388	7,7	305	6,1
		LW91L	6 461	4 605	76,6	4 505	2 317	51,4	1 308	29,0	338	7,5	345	7,7	197	4,4
		BW94Z	6 949	5 020	83,1	4 941	2 152	43,6	1 921	38,9	351	7,1	302	6,1	215	4,4
05	VG HEIDESHEIM AM RHEIN	LW96W	4 999	3 574	71,5	3 479	1 419	40,8	1 409	40,5	271	7,8	315	9,1	65	1,9
		LW96L	4 999	3 574	71,5	3 512	1 306	37,2	1 349	38,4	360	10,3	324	9,2	173	4,9
		LW91L	4 842	3 315	75,4	3 279	1 317	40,2	1 216	37,1	323	9,9	329	10,0	94	2,9
		BW94Z	5 062	3 347	81,6	3 306	1 260	38,1	1 410	42,6	247	7,5	259	7,8	130	3,9
061	WACKERNHEIM	LW96W	1 586	1 218	76,8	1 194	535	44,8	391	32,7	98	8,2	143	12,0	27	2,3
		LW96L	1 586	1 218	76,8	1 209	476	39,4	360	29,8	156	12,9	154	12,7	63	5,2
		LW91L	1 548	1 069	76,0	1 054	443	42,0	295	28,0	119	11,3	166	15,7	31	2,9
		BW94Z	1 566	1 077	83,9	1 069	419	39,2	393	36,8	108	10,1	98	9,2	51	4,8
	ZUSAMMEN	LW96W	6 585	4 792	72,8	4 673	1 954	41,8	1 800	38,5	369	7,9	458	9,8	92	2,0
		LW96L	6 585	4 792	72,8	4 721	1 782	37,7	1 709	36,2	516	10,9	478	10,1	236	5,0
		LW91L	6 390	4 384	75,5	4 333	1 760	40,6	1 511	34,9	442	10,2	495	11,4	125	2,9
		BW94Z	6 628	4 424	82,2	4 375	1 679	38,4	1 803	41,2	355	8,1	357	8,2	181	4,1

noch: 13. Ergebnisse der kreisangehörigen Gemeinden

noch: 339 Landkreis Mainz-Bingen

Schl. Nr.	Gemeinde	Wahl	Wahlberechtigte	Wähler	Wahlbeteiligung	Gültige Stimmen	Von den gültigen Stimmen entfielen auf									
							SPD		CDU		F.D.P.		GRÜNE		Sonstige	
							Anzahl	%	Anzahl	%	Anz.	%	Anz.	%	Anz.	%
006	VG NIEDER-OLM															
017	ESSENHEIM	LW96W	1 970	1 413	71,7	1 389	616	44,3	477	34,3	107	7,7	164	11,8	25	1,8
		LW96L	1 970	1 413	71,7	1 390	594	42,7	388	27,9	191	13,7	159	11,4	58	4,2
		LW91L	1 772	1 134	72,5	1 109	570	51,4	290	26,1	94	8,5	132	11,9	23	2,1
		BW94Z	1 919	1 255	82,5	1 243	529	42,6	415	33,4	114	9,2	140	11,3	45	3,6
031	JUGENHEIM I.RHEINHESSEN	LW96W	1 008	769	76,3	738	376	50,9	204	27,6	75	10,2	65	8,8	18	2,4
		LW96L	1 008	769	76,3	746	366	49,1	165	22,1	119	16,0	65	8,7	31	4,2
		LW91L	902	658	82,3	643	346	53,8	169	26,3	72	11,2	46	7,2	10	1,6
		BW94Z	983	671	84,1	662	323	48,8	201	30,4	59	8,9	52	7,9	27	4,1
032	KLEIN-WINTERHEIM	LW96W	2 336	1 803	77,2	1 773	494	27,9	992	56,0	121	6,8	144	8,1	22	1,2
		LW96L	2 336	1 803	77,2	1 780	544	30,6	770	43,3	225	12,6	184	10,3	57	3,2
		LW91L	2 268	1 614	78,2	1 600	536	33,5	656	41,0	213	13,3	158	9,9	37	2,3
		BW94Z	2 329	1 580	85,8	1 567	424	27,1	777	49,6	172	11,0	158	10,1	36	2,3
042	NIEDER-OLM	LW96W	5 535	4 092	73,9	3 990	1 488	37,3	1 828	45,8	227	5,7	348	8,7	99	2,5
		LW96L	5 535	4 092	73,9	4 019	1 390	34,6	1 623	40,4	432	10,7	417	10,4	157	3,9
		LW91L	5 242	3 397	73,1	3 356	1 342	40,0	1 223	36,4	319	9,5	385	11,5	87	2,6
		BW94Z	5 539	3 436	83,2	3 408	1 265	37,1	1 465	43,0	244	7,2	303	8,9	131	3,8
047	OBER-OLM	LW96W	2 796	2 082	74,5	2 034	794	39,0	909	44,7	138	6,8	168	8,3	25	1,2
		LW96L	2 796	2 082	74,5	2 049	742	36,2	785	38,3	262	12,8	189	9,2	71	3,5
		LW91L	2 604	1 780	75,3	1 745	723	41,4	645	37,0	167	9,6	159	9,1	51	2,9
		BW94Z	2 764	1 854	85,0	1 839	688	37,4	770	41,9	174	9,5	146	7,9	61	3,3
054	SOERGENLOCH	LW96W	716	540	75,4	523	211	40,3	235	44,9	35	6,7	34	6,5	8	1,5
		LW96L	716	540	75,4	523	204	39,0	216	41,3	49	9,4	38	7,3	16	3,1
		LW91L	621	443	75,5	433	163	37,6	193	44,6	28	6,5	42	9,7	7	1,6
		BW94Z	733	507	85,1	504	184	36,5	243	48,2	30	6,0	36	7,1	11	2,2
057	STADECKEN-ELSHEIM	LW96W	3 061	2 324	75,9	2 271	1 042	45,9	782	34,4	209	9,2	197	8,7	41	1,8
		LW96L	3 061	2 324	75,9	2 280	956	41,9	636	27,9	375	16,4	229	10,0	84	3,7
		LW91L	2 783	1 888	73,5	1 877	836	44,5	527	28,1	238	12,7	222	11,8	54	2,9
		BW94Z	3 058	2 033	81,6	2 016	876	43,5	687	34,1	195	9,7	184	9,1	74	3,7
067	ZORNHEIM	LW96W	2 544	1 938	76,2	1 888	700	37,1	832	44,1	114	6,0	168	8,9	74	3,9
		LW96L	2 544	1 938	76,2	1 902	702	36,9	713	37,5	231	12,1	155	8,1	101	5,3
		LW91L	2 400	1 728	78,4	1 699	676	39,8	611	36,0	177	10,4	169	9,9	66	3,9
		BW94Z	2 500	1 749	87,1	1 731	615	35,5	772	44,6	163	9,4	121	7,0	60	3,5
	ZUSAMMEN	LW96W	19 966	14 961	74,9	14 606	5 721	39,2	6 259	42,9	1 026	7,0	1 288	8,8	312	2,1
		LW96L	19 966	14 961	74,9	14 689	5 498	37,4	5 296	36,1	1 884	12,8	1 436	9,8	575	3,9
		LW91L	18 592	12 642	75,3	12 462	5 192	41,7	4 314	34,6	1 308	10,5	1 313	10,5	335	2,7
		BW94Z	19 825	13 085	84,1	12 970	4 904	37,8	5 330	41,1	1 151	8,9	1 140	8,8	445	3,4
07	VG NIERSTEIN-OPPENHEIM															
010	DALHEIM	LW96W	768	587	76,4	554	258	46,6	171	30,9	71	12,8	54	9,7		
		LW96L	768	587	76,4	573	247	43,1	160	27,9	72	12,6	44	7,7	50	8,7
		LW91L	697	543	82,4	528	245	46,4	158	29,9	51	9,7	32	6,1	42	8,0
		BW94Z	764	576	84,0	561	240	42,8	201	35,8	53	9,4	30	5,3	37	6,6
011	DEXHEIM	LW96W	989	726	73,4	686	292	42,6	233	34,0	88	12,8	73	10,6		
		LW96L	989	726	73,4	710	268	37,7	188	26,5	114	16,1	66	9,3	74	10,4
		LW91L	824	555	71,9	545	230	42,2	163	29,9	52	9,5	71	13,0	29	5,3
		BW94Z	928	674	84,1	668	261	39,1	249	37,3	60	9,0	57	8,5	41	6,1
012	DIENHEIM	LW96W	1 316	1 078	81,9	1 040	591	56,8	308	29,6	38	3,7	103	9,9		
		LW96L	1 316	1 078	81,9	1 048	574	54,8	274	26,1	62	5,9	97	9,3	41	3,9
		LW91L	1 182	916	86,5	893	473	53,0	302	33,8	39	4,4	62	6,9	17	1,9
		BW94Z	1 307	973	90,5	962	489	50,8	340	35,3	39	4,1	57	5,9	37	3,8

noch : 13. Ergebnisse der kreisangehörigen Gemeinden

noch: 339 Landkreis Mainz-Bingen

Schl. Nr.	Gemeinde	Wahl	Wahlberechtigte	Wähler	Wahlbeteiligung	Gültige Stimmen	Von den gültigen Stimmen entfielen auf											
							SPD		CDU		F.D.P.		GRÜNE		Sonstige			
							Anzahl	%	Anzahl	%	Anz.	%	Anz.	%	Anz.	%	Anz.	%
018	FRIESENHEIM	LW96W	442	312	70,6	304	132	43,4	116	38,2	22	7,2	34	11,2				
		LW96L	442	312	70,6	309	118	38,2	105	34,0	42	13,6	31	10,0	13	4,2		
		LW91L	398	277	73,9	272	121	44,5	102	37,5	9	3,3	31	11,4	9	3,3		
		BW94Z	454	329	81,8	325	131	40,3	129	39,7	22	6,8	30	9,2	13	4,0		
025	HAHNHEIM	LW96W	1 124	844	75,1	818	350	42,8	302	36,9	75	9,2	91	11,1				
		LW96L	1 124	844	75,1	835	321	38,4	273	32,7	103	12,3	89	10,7	49	5,9		
		LW91L	1 004	704	76,2	698	340	48,7	198	28,4	63	9,0	70	10,0	27	3,9		
		BW94Z	1 116	800	85,6	796	318	39,9	306	38,4	68	8,5	75	9,4	29	3,6		
033	KOENGERNHEIM	LW96W	751	543	72,3	534	214	40,1	220	41,2	45	8,4	55	10,3				
		LW96L	751	543	72,3	538	198	36,8	204	37,9	60	11,2	54	10,0	22	4,1		
		LW91L	587	407	73,9	399	168	42,1	154	38,6	34	8,5	40	10,0	3	0,8		
		BW94Z	718	529	84,8	521	200	38,4	219	42,0	30	5,8	54	10,4	18	3,5		
037	MOMMENHEIM	LW96W	1 940	1 405	72,4	1 351	612	45,3	468	34,6	130	9,6	141	10,4				
		LW96L	1 940	1 405	72,4	1 374	556	40,5	418	30,4	176	12,8	141	10,3	83	6,0		
		LW91L	1 492	1 020	75,3	1 007	492	48,9	293	29,1	83	8,2	103	10,2	36	3,6		
		BW94Z	1 870	1 284	83,8	1 271	522	41,1	502	39,5	91	7,2	95	7,5	61	4,8		
043	NIERSTEIN	LW96W	5 094	3 663	71,9	3 507	1 459	41,6	1 275	36,4	360	10,3	413	11,8				
		LW96L	5 094	3 663	71,9	3 575	1 360	38,0	1 136	31,8	489	13,7	345	9,7	245	6,9		
		LW91L	4 908	3 106	70,6	3 051	1 414	46,3	929	30,4	302	9,9	263	8,6	143	4,7		
		BW94Z	4 949	3 346	80,7	3 296	1 349	40,9	1 251	38,0	298	9,0	233	7,1	165	5,0		
049	OPPENHEIM,ST	LW96W	4 728	3 472	73,4	3 372	1 719	51,0	1 126	33,4	189	5,6	338	10,0				
		LW96L	4 728	3 472	73,4	3 398	1 590	46,8	1 029	30,3	307	9,0	338	9,9	134	3,9		
		LW91L	4 694	3 037	73,6	2 992	1 565	52,3	885	29,6	197	6,6	270	9,0	75	2,5		
		BW94Z	4 835	3 123	80,3	3 096	1 419	45,8	1 105	35,7	215	6,9	243	7,8	114	3,7		
053	SELZEN	LW96W	1 058	825	78,0	784	370	47,2	282	36,0	55	7,0	77	9,8				
		LW96L	1 058	825	78,0	808	340	42,1	232	28,7	93	11,5	70	8,7	73	9,0		
		LW91L	1 019	730	79,2	723	337	46,6	221	30,6	55	7,6	63	8,7	47	6,5		
		BW94Z	1 064	807	86,5	795	343	43,1	284	35,7	64	8,1	57	7,2	47	5,9		
060	UNDENHEIM	LW96W	1 668	1 237	74,2	1 192	598	50,2	327	27,4	141	11,8	126	10,6				
		LW96L	1 668	1 237	74,2	1 206	549	45,5	274	22,7	208	17,2	114	9,5	61	5,1		
		LW91L	1 377	988	76,2	980	517	52,8	249	25,4	128	13,1	65	6,6	21	2,1		
		BW94Z	1 580	1 163	83,0	1 140	484	42,5	371	32,5	143	12,5	92	8,1	50	4,4		
	ZUSAMMEN	LW96W	19 878	14 692	73,9	14 142	6 595	46,6	4 828	34,1	1 214	8,6	1 505	10,6				
		LW96L	19 878	14 692	73,9	14 374	6 121	42,6	4 293	29,9	1 726	12,0	1 389	9,7	845	5,9		
		LW91L	18 182	12 283	74,7	12 088	5 902	48,8	3 654	30,2	1 013	8,4	1 070	8,9	449	3,7		
		BW94Z	19 585	13 604	82,8	13 431	5 756	42,9	4 957	36,9	1 083	8,1	1 023	7,6	612	4,6		
08	VG SPRENDLINGEN-GENS.	002	ASPISHEIM	LW96W	683	484	70,9	474	190	40,1	145	30,6	91	19,2	44	9,3	4	0,8
				LW96L	683	484	70,9	479	181	37,8	126	26,3	121	25,3	36	7,5	15	3,1
				LW91L	642	438	73,5	430	186	43,3	114	26,5	98	22,8	19	4,4	13	3,0
				BW94Z	676	505	84,2	499	207	41,5	171	34,3	70	14,0	36	7,2	15	3,0
004	BADENHEIM	LW96W	374	296	79,1	285	108	37,9	115	40,4	45	15,8	14	4,9	3	1,1		
		LW96L	374	296	79,1	294	108	36,7	102	34,7	60	20,4	10	3,4	14	4,8		
		LW91L	337	275	82,6	271	112	41,3	111	41,0	19	7,0	13	4,8	16	5,9		
		BW94Z	354	283	82,7	280	87	31,1	141	50,4	33	11,8	8	2,9	11	3,9		
021	GENSINGEN	LW96W	2 041	1 476	72,3	1 427	594	41,6	559	39,2	118	8,3	130	9,1	26	1,8		
		LW96L	2 041	1 476	72,3	1 444	583	40,4	495	34,3	180	12,5	113	7,8	73	5,1		
		LW91L	1 925	1 392	76,0	1 356	629	46,4	466	34,4	125	9,2	99	7,3	37	2,7		
		BW94Z	2 041	1 499	81,2	1 475	638	43,3	571	38,7	111	7,5	100	6,8	55	3,7		

noch: 13. Ergebnisse der kreisangehörigen Gemeinden

noch: 339 Landkreis Mainz-Bingen

340 Landkreis Pirmasens

Schl. Nr.	Gemeinde	Wahl	Wahlberechtigte		Wahlbeteiligung	Gültige Stimmen	Von den gültigen Stimmen entfielen auf											
			Anzahl	%			SPD		CDU		F.D.P.		GRÜNE		Sonstige			
							Anzahl	%	Anz.	%	Anz.	%	Anz.	%	Anz.	%		
022	GROLSHEIM	LW96W	627	419	66,8	405	219	54,1	115	28,4	34	8,4	28	6,9	9	2,2		
		LW96L	627	419	66,8	411	220	53,5	98	23,8	45	10,9	20	4,9	28	6,8		
		LW91L	591	389	68,4	379	222	58,6	78	20,6	39	10,3	18	4,7	22	5,8		
		BW94Z	614	450	78,4	448	217	48,4	146	32,6	38	8,5	25	5,6	22	4,9		
029	HORRWEILER	LW96W	531	379	71,4	364	192	52,7	102	28,0	46	12,6	22	6,0	2	0,5		
		LW96L	531	379	71,4	370	177	47,8	90	24,3	70	18,9	22	5,9	11	3,0		
		LW91L	487	341	73,3	337	170	50,4	81	24,0	44	13,1	25	7,4	17	5,0		
		BW94Z	511	358	79,9	358	175	48,9	110	30,7	43	12,0	19	5,3	11	3,1		
050	SANKT JOHANN	LW96W	519	395	76,1	387	218	56,3	94	24,3	33	8,5	38	9,8	4	1,0		
		LW96L	519	395	76,1	389	215	55,3	77	19,8	43	11,1	36	9,3	18	4,6		
		LW91L	428	321	79,3	317	178	56,2	79	24,9	25	7,9	27	8,5	8	2,5		
		BW94Z	503	379	83,8	376	215	57,2	93	24,7	28	7,4	32	8,5	8	2,1		
056	SPRENDLINGEN	LW96W	2 492	1 731	69,5	1 682	814	48,4	571	33,9	126	7,5	158	9,4	13	0,8		
		LW96L	2 492	1 731	69,5	1 699	788	46,4	495	29,1	110	12,4	144	8,5	62	3,6		
		LW91L	2 589	1 667	70,2	1 646	878	53,3	474	28,8	113	6,9	147	8,9	34	2,1		
		BW94Z	2 580	1 748	79,0	1 731	845	48,8	617	35,6	120	6,9	116	6,7	33	1,9		
065	WELGESHEIM	LW96W	371	293	79,0	286	111	38,8	131	45,8	16	5,6	23	8,0	5	1,7		
		LW96L	371	293	79,0	288	107	37,2	131	45,5	19	6,6	17	5,9	14	4,9		
		LW91L	335	270	84,9	265	116	43,8	116	43,8	21	7,9	11	4,2	1	0,4		
		BW94Z	351	274	88,4	273	106	38,8	130	47,6	16	5,9	14	5,1	7	2,6		
202	WOLFSHEIM	LW96W	554	428	77,3	421	200	47,5	141	33,5	51	12,1	23	5,5	6	1,4		
		LW96L	554	428	77,3	425	197	46,4	121	28,5	70	16,5	23	5,4	14	3,3		
		LW91L	505	367	78,4	363	184	50,7	109	30,0	38	10,5	23	6,3	9	2,5		
		BW94Z	530	394	84,5	393	190	48,3	156	39,7	19	4,8	14	3,6	14	3,6		
068	ZOTZENHEIM	LW96W	440	307	69,8	298	154	51,7	89	29,9	38	12,8	14	4,7	3	1,0		
		LW96L	440	307	69,8	301	144	47,8	85	28,2	47	15,6	17	5,6	8	2,7		
		LW91L	429	299	74,8	298	164	55,0	78	26,2	29	9,7	20	6,7	7	2,3		
		BW94Z	435	337	84,9	332	159	47,9	109	32,8	35	10,5	20	6,0	9	2,7		
	ZUSAMMEN	LW96W	8 632	6 208	71,9	6 029	2 800	46,4	2 062	34,2	598	9,9	494	8,2	75	1,2		
		LW96L	8 632	6 208	71,9	6 100	2 720	44,6	1 820	29,8	865	14,2	438	7,2	257	4,2		
		LW91L	8 268	5 759	74,2	5 662	2 839	50,1	1 706	30,1	551	9,7	402	7,1	164	2,9		
		BW94Z	8 595	6 227	81,4	6 165	2 839	46,1	2 244	36,4	513	8,3	384	6,2	185	3,0		
340 01	LK PIRMASENS VG DAHN	001	BOBENTHAL	LW96W	284	226	79,6	214	50	23,4	120	56,1	18	8,4	23	10,7	3	1,4
				LW96L	284	226	79,6	214	68	31,8	95	44,4	21	9,8	17	7,9	13	6,1
				LW91L	270	215	82,7	204	49	24,0	113	55,4	23	11,3	8	3,9	11	5,4
				BW94Z	281	221	82,2	214	47	22,0	132	61,7	15	7,0	14	6,5	6	2,8
501	BRUCHWEILER-BAERENBACH	LW96W	1 372	1 066	77,7	1 006	313	31,1	538	53,5	56	5,6	79	7,9	20	2,0		
		LW96L	1 372	1 066	77,7	1 023	360	35,2	483	47,2	47	4,6	56	5,5	77	7,5		
		LW91L	1 309	1 032	82,8	981	343	35,0	457	46,6	52	5,3	79	8,1	50	5,1		
		BW94Z	1 381	1 073	87,2	1 044	260	24,9	655	62,7	41	3,9	47	4,5	41	3,9		
502	BUNDENTHAL	LW96W	887	639	72,0	603	131	21,7	232	38,5	189	31,3	40	6,6	11	1,8		
		LW96L	887	639	72,0	599	167	27,9	185	30,9	198	33,1	19	3,2	30	5,0		
		LW91L	918	730	83,0	709	106	15,0	161	22,7	397	56,0	21	3,0	24	3,4		
		BW94Z	871	630	79,6	614	179	29,2	278	45,3	126	20,5	15	2,4	16	2,6		
002	BUSENBERG	LW96W	1 081	784	72,5	726	297	40,9	277	38,2	44	6,1	88	12,1	20	2,8		
		LW96L	1 081	784	72,5	741	340	45,9	258	34,8	36	4,9	52	7,0	55	7,4		
		LW91L	1 068	750	75,3	715	332	46,4	281	39,3	38	5,3	51	7,1	13	1,8		
		BW94Z	1 058	750	83,5	721	296	41,1	322	44,7	31	4,3	39	5,4	33	4,6		

noch : 13. Ergebnisse der kreisangehörigen Gemeinden

noch: 340 Landkreis Pirmasens

Schl. Nr.	Gemeinde	Wahl	Wahlberechtigte	Wähler	Wahlbeteiligung	Gültige Stimmen	Von den gültigen Stimmen entfielen auf									
							SPD		CDU		F.D.P.		GRÜNE		Sonstige	
							Anzahl	%	Anzahl	%	Anz.	%	Anz.	%	Anz.	%
004	DAHNSST	LW96W	3 935	3 039	77,2	2 887	720	24,9	1 538	53,3	253	8,8	299	10,4	77	2,7
		LW96L	3 935	3 039	77,2	2 917	872	29,9	1 400	48,0	231	7,9	190	6,5	224	7,7
		LW91L	3 888	2 744	70,8	2 648	806	30,4	1 303	49,2	234	8,8	179	6,8	126	4,8
		BW94Z	3 930	2 568	65,3	2 525	696	27,6	1 380	54,7	181	7,2	159	6,3	109	4,3
009	ERFWEILER	LW96W	950	769	80,9	708	204	28,8	368	52,0	43	6,1	78	11,0	15	2,1
		LW96L	950	769	80,9	721	247	34,3	324	44,9	42	5,8	52	7,2	56	7,8
		LW91L	941	734	78,0	691	223	32,3	339	49,1	30	4,3	65	9,4	34	4,9
		BW94Z	953	743	78,0	713	202	28,3	390	54,7	30	4,2	51	7,2	40	5,6
010	ERLENBACH BEI DAHN	LW96W	284	236	83,1	220	90	40,9	94	42,7	16	7,3	16	7,3	4	1,8
		LW96L	284	236	83,1	224	104	46,4	87	38,8	15	6,7	3	1,3	15	6,7
		LW91L	290	212	73,1	199	70	35,2	87	43,7	14	7,0	15	7,5	13	6,5
		BW94Z	295	214	72,5	210	81	38,6	106	50,5	8	3,8	3	1,4	12	5,7
011	FISCHBACH BEI DAHN	LW96W	1 279	972	76,0	902	190	21,1	583	64,6	63	7,0	48	5,3	18	2,0
		LW96L	1 279	972	76,0	909	209	23,0	542	59,6	57	6,3	29	3,2	72	7,9
		LW91L	1 207	880	73,0	833	228	27,4	453	54,4	78	9,4	34	4,1	40	4,8
		BW94Z	1 293	956	73,9	935	230	24,6	567	60,6	61	6,5	30	3,2	47	5,0
021	HIRSCHTHAL	LW96W	91	64	70,3	60	31	51,7	20	33,3	1	1,7	6	10,0	2	3,3
		LW96L	91	64	70,3	63	28	44,4	19	30,2	2	3,2	5	7,9	9	14,3
		LW91L	85	57	67,1	57	28	49,1	17	29,8	2	3,5	6	10,5	4	7,0
		BW94Z	90	65	72,2	64	32	50,0	25	39,1			4	6,3	3	4,7
029	LUDWIGSWINKEL	LW96W	655	478	73,0	457	170	37,2	187	40,9	54	11,8	33	7,2	13	2,8
		LW96L	655	478	73,0	461	177	38,4	164	35,6	54	11,7	24	5,2	42	9,1
		LW91L	607	404	66,5	391	149	38,1	166	42,5	35	9,0	28	7,2	13	3,3
		BW94Z	656	431	65,7	424	164	38,7	192	45,3	28	6,6	18	4,2	22	5,2
033	NIEDERSCHLETTENBACH	LW96W	284	218	76,8	197	66	33,5	94	47,7	20	10,2	15	7,6	2	1,0
		LW96L	284	218	76,8	206	86	41,7	85	41,3	13	6,3	7	3,4	15	7,3
		LW91L	292	218	74,7	208	78	37,5	91	43,8	18	8,7	10	4,8	11	5,3
		BW94Z	284	222	78,2	212	66	31,1	118	55,7	9	4,2	8	3,8	11	5,2
034	NOTHWEILER	LW96W	144	113	78,5	109	54	49,5	30	27,5	11	10,1	10	9,2	4	3,7
		LW96L	144	113	78,5	109	55	50,5	28	25,7	10	9,2	5	4,6	11	10,1
		LW91L	151	104	69,0	102	64	62,7	17	16,7	11	10,8	6	5,9	4	3,9
		BW94Z	146	108	74,0	106	60	56,6	30	28,3	4	3,8	4	3,8	8	7,5
039	RUMBACH	LW96W	434	331	76,3	320	149	46,6	88	27,5	44	13,8	33	10,3	6	1,9
		LW96L	434	331	76,3	324	164	50,6	76	23,5	38	11,7	24	7,4	22	6,8
		LW91L	398	257	64,6	254	117	46,1	67	26,4	49	19,3	16	6,3	5	2,0
		BW94Z	424	308	72,7	307	161	52,4	92	30,0	31	10,1	16	5,2	7	2,3
043	SCHINDHARD	LW96W	443	340	76,7	312	97	31,1	161	51,6	26	8,3	16	5,1	12	3,8
		LW96L	443	340	76,7	322	117	36,3	141	43,8	19	5,9	12	3,7	33	10,2
		LW91L	414	309	74,6	290	98	33,8	141	48,6	14	4,8	15	5,2	22	7,6
		BW94Z	441	353	80,0	340	103	30,3	196	57,6	16	4,7	12	3,5	13	3,8
045	SCHOENAU (PFALZ)	LW96W	420	306	72,9	279	79	28,3	159	57,0	25	9,0	12	4,3	4	1,4
		LW96L	420	306	72,9	287	96	33,4	143	49,8	23	8,0	7	2,4	18	6,3
		LW91L	439	310	70,6	295	103	34,9	157	53,2	9	3,1	7	2,4	19	6,4
		BW94Z	424	320	75,5	314	78	24,8	187	59,6	23	7,3	14	4,5	12	3,8
	ZUSAMMEN	LW96W	12 543	9 581	76,4	9 000	2 641	29,3	4 489	49,9	863	9,6	796	8,8	211	2,3
		LW96L	12 543	9 581	76,4	9 120	3 090	33,9	4 030	44,2	806	8,8	502	5,5	692	7,6
		LW91L	12 277	8 956	73,0	8 577	2 794	32,6	3 850	44,9	1 004	11,7	540	6,3	389	4,5
		BW94Z	12 527	8 962	71,5	8 743	2 655	30,4	4 670	53,4	604	6,9	434	5,0	380	4,3

noch: 13. Ergebnisse der kreisangehörigen Gemeinden

noch: 340 Landkreis Pirmasens

Schl. Nr.	Gemeinde	Wahl	Wahlberechtigte	Wähler	Wahlbeteiligung	Gültige Stimmen	Von den gültigen Stimmen entfielen auf									
							SPD		CDU		F.D.P.		GRÜNE		Sonstige	
							Anzahl	%	Anzahl	%	Anz.	%	Anz.	%	Anz.	%
02	VG HAUENSTEIN															
005	DARSTEIN	LW96W	173	121	69,9	112	64	57,1	19	17,0	6	5,4	20	17,9	3	2,7
		LW96L	173	121	69,9	117	67	57,3	15	12,8	5	4,3	13	11,1	17	14,5
		LW91L	165	110	68,8	109	67	61,5	13	11,9	6	5,5	15	13,8	8	7,3
		BW94Z	181	138	82,6	136	72	52,9	37	27,2	4	2,9	14	10,3	9	6,6
006	DIMBACH	LW96W	155	117	75,5	107	73	68,2	16	15,0	3	2,8	15	14,0		
		LW96L	155	117	75,5	114	72	63,2	13	11,4	4	3,5	12	10,5	13	11,4
		LW91L	146	98	69,5	94	60	63,8	13	13,8	4	4,3	5	5,3	12	12,8
		BW94Z	152	110	75,9	108	58	53,7	29	26,9	6	5,6	8	7,4	7	6,5
014	HAUENSTEIN	LW96W	3 361	2 655	79,0	2 496	341	13,7	1 349	54,0	124	5,0	637	25,5	45	1,8
		LW96L	3 361	2 655	79,0	2 520	472	18,7	1 368	54,3	176	7,0	350	13,9	154	6,1
		LW91L	3 447	2 412	79,9	2 301	444	19,3	1 218	52,9	147	6,4	406	17,6	86	3,7
		BW94Z	3 438	2 244	86,6	2 194	442	20,1	1 310	59,7	112	5,1	251	11,4	79	3,6
020	HINTERWEIDENTHAL	LW96W	1 387	1 079	77,8	1 015	447	44,0	346	34,1	103	10,1	88	8,7	31	3,1
		LW96L	1 387	1 079	77,8	1 030	483	46,9	323	31,4	83	8,1	60	5,8	81	7,9
		LW91L	1 418	1 010	77,7	983	536	54,5	309	31,4	41	4,2	64	6,5	33	3,4
		BW94Z	1 408	993	86,0	970	448	46,2	385	39,7	49	5,1	45	4,6	43	4,4
030	LUG	LW96W	494	361	73,1	339	101	29,8	175	51,6	18	5,3	40	11,8	5	1,5
		LW96L	494	361	73,1	345	121	35,1	157	45,5	23	6,7	25	7,2	19	5,5
		LW91L	494	347	73,4	335	102	30,4	152	45,4	19	5,7	33	9,9	29	8,7
		BW94Z	498	392	84,7	386	108	28,0	227	58,8	11	2,8	27	7,0	13	3,4
047	SCHWANHEIM	LW96W	474	358	75,5	325	64	19,7	193	59,4	12	3,7	44	13,5	12	3,7
		LW96L	474	358	75,5	334	96	28,7	172	51,5	14	4,2	22	6,6	30	9,0
		LW91L	505	374	79,4	338	60	17,8	205	60,7	22	6,5	31	9,2	20	5,9
		BW94Z	465	354	83,9	341	73	21,4	215	63,0	15	4,4	16	4,7	22	6,5
049	SPIRKELBACH	LW96W	479	414	86,4	391	236	60,4	70	17,9	49	12,5	31	7,9	5	1,3
		LW96L	479	414	86,4	401	250	62,3	65	16,2	46	11,5	22	5,5	18	4,5
		LW91L	462	351	88,2	344	222	64,5	44	12,8	55	16,0	15	4,4	8	2,3
		BW94Z	478	372	93,7	366	241	65,8	63	17,2	34	9,3	14	3,8	14	3,8
057	WILGARTSWIESEN	LW96W	946	740	78,2	687	340	49,5	158	23,0	56	8,2	120	17,5	13	1,9
		LW96L	946	740	78,2	705	373	52,9	138	19,6	71	10,1	67	9,5	56	7,9
		LW91L	905	633	77,3	622	387	62,2	107	17,2	41	6,6	62	10,0	25	4,0
		BW94Z	949	693	84,2	677	365	53,9	171	25,3	60	8,9	51	7,5	30	4,4
	ZUSAMMEN	LW96W	7 469	5 845	78,3	5 472	1 666	30,4	2 326	42,5	371	6,8	995	18,2	114	2,1
		LW96L	7 469	5 845	78,3	5 566	1 934	34,7	2 251	40,4	422	7,6	571	10,3	388	7,0
		LW91L	7 542	5 335	77,7	5 126	1 878	36,6	2 061	40,2	335	6,5	631	12,3	221	4,3
		BW94Z	7 569	5 296	85,9	5 178	1 807	34,9	2 437	47,1	291	5,6	426	8,2	217	4,2
03	VG PIRMASENS-LAND															
205	BOTTENBACH	LW96W	555	451	81,3	432	281	65,0	93	21,5	22	5,1	26	6,0	10	2,3
		LW96L	555	451	81,3	435	260	59,8	86	19,8	28	6,4	27	6,2	34	7,8
		LW91L	555	394	78,8	383	228	59,5	102	26,6	11	2,9	18	4,7	24	6,3
		BW94Z	568	450	90,4	445	285	64,0	105	23,6	19	4,3	16	3,6	20	4,5
008	EPPENBRUNN	LW96W	1 325	1 013	76,5	933	397	42,6	428	45,9	32	3,4	52	5,6	24	2,6
		LW96L	1 325	1 013	76,5	943	389	41,3	399	42,3	32	3,4	43	4,6	80	8,5
		LW91L	1 304	894	75,5	874	370	42,3	388	44,4	33	3,8	40	4,6	43	4,9
		BW94Z	1 328	871	83,1	855	324	37,9	415	48,5	35	4,1	32	3,7	49	5,7
019	HILST	LW96W	306	230	75,2	216	91	42,1	105	48,6	6	2,8	10	4,6	4	1,9
		LW96L	306	230	75,2	217	92	42,4	93	42,9	11	5,1	5	2,3	16	7,4
		LW91L	306	214	71,8	203	87	42,9	98	48,3	5	2,5	9	4,4	4	2,0
		BW94Z	309	226	82,8	219	81	37,0	113	51,6	9	4,1	8	3,7	8	3,7



noch : 13. Ergebnisse der kreisangehörigen Gemeinden

noch: 340 Landkreis Pirmasens

Schl. Nr.	Gemeinde	Wahl	Wahlberechtigte	Wähler	Wahlbeteiligung	Gültige Stimmen	Von den gültigen Stimmen entfielen auf									
							SPD		CDU		F.D.P.		GRÜNE		Sonstige	
							Anzahl	%	Anzahl	%	Anz.	%	Anz.	%	Anz.	%
026	KROEPPEN	LW96W	592	401	67,7	382	144	37,7	171	44,8	21	5,5	32	8,4	14	3,7
		LW96L	592	401	67,7	390	147	37,7	159	40,8	18	4,6	28	7,2	38	9,7
		LW91L	567	374	71,0	368	167	45,4	146	39,7	16	4,3	22	6,0	17	4,6
		BW94Z	598	404	77,1	399	175	43,9	175	43,9	16	4,0	19	4,8	14	3,5
028	LEMBERG	LW96W	3 445	2 470	71,7	2 352	1 185	50,4	759	32,3	139	5,9	197	8,4	72	3,1
		LW96L	3 445	2 470	71,7	2 389	1 178	49,3	689	28,8	180	7,5	146	6,1	196	8,2
		LW91L	3 187	2 176	72,9	2 127	1 214	57,1	570	26,8	128	6,0	138	6,5	77	3,6
		BW94Z	3 377	2 414	82,5	2 377	1 169	49,2	862	36,3	156	6,6	96	4,0	94	4,0
036	OBERSIMTEN	LW96W	539	414	76,8	393	185	47,1	137	34,9	16	4,1	42	10,7	13	3,3
		LW96L	539	414	76,8	404	176	43,6	137	33,9	24	5,9	40	9,9	27	6,7
		LW91L	538	394	78,6	391	203	51,9	126	32,2	20	5,1	26	6,6	16	4,1
		BW94Z	538	403	87,8	397	181	45,6	148	37,3	32	8,1	19	4,8	17	4,3
040	RUPPERTSWEILER	LW96W	1 104	814	73,7	783	420	53,6	235	30,0	40	5,1	65	8,3	23	2,9
		LW96L	1 104	814	73,7	787	421	53,5	214	27,2	61	7,8	40	5,1	51	6,5
		LW91L	1 016	707	74,6	695	385	55,4	194	27,9	40	5,8	42	6,0	34	4,9
		BW94Z	1 108	778	81,9	763	408	53,5	245	32,1	50	6,6	29	3,8	31	4,1
048	SCHWEIX	LW96W	296	222	75,0	208	86	41,3	92	44,2	9	4,3	14	6,7	7	3,4
		LW96L	296	222	75,0	208	82	39,4	86	41,3	6	2,9	13	6,3	21	10,1
		LW91L	310	242	85,8	233	107	45,9	108	46,4	3	1,3	11	4,7	4	1,7
		BW94Z	308	236	87,4	231	114	49,4	98	42,4	9	3,9	5	2,2	5	2,2
052	TRULBEN	LW96W	1 099	839	76,3	779	292	37,5	351	45,1	29	3,7	72	9,2	35	4,5
		LW96L	1 099	839	76,3	786	314	39,9	316	40,2	26	3,3	48	6,1	82	10,4
		LW91L	1 090	805	77,1	775	318	41,0	342	44,1	38	4,9	50	6,5	27	3,5
		BW94Z	1 110	823	84,2	804	302	37,6	403	50,1	31	3,9	32	4,0	36	4,5
053	VINNINGEN	LW96W	1 398	1 055	75,5	994	418	42,1	440	44,3	30	3,0	74	7,4	32	3,2
		LW96L	1 398	1 055	75,5	1 002	415	41,4	426	42,5	35	3,5	62	6,2	64	6,4
		LW91L	1 383	992	75,5	963	389	40,4	446	46,3	45	4,7	48	5,0	35	3,6
		BW94Z	1 396	1 017	83,2	999	404	40,4	468	46,8	42	4,2	47	4,7	38	3,8
	ZUSAMMEN	LW96W	10 659	7 909	74,2	7 472	3 499	46,8	2 811	37,6	344	4,6	584	7,8	234	3,1
		LW96L	10 659	7 909	74,2	7 561	3 474	45,9	2 605	34,5	421	5,6	452	6,0	609	8,1
		LW91L	10 256	7 192	75,0	7 012	3 468	49,5	2 520	35,9	339	4,8	404	5,8	281	4,0
		BW94Z	10 640	7 622	83,3	7 489	3 443	46,0	3 032	40,5	399	5,3	303	4,0	312	4,2
04	VG RODALBEN															
003	CLAUSEN	LW96W	1 256	1 001	79,7	924	182	19,7	585	63,3	37	4,0	101	10,9	19	2,1
		LW96L	1 256	1 001	79,7	936	171	18,3	578	61,8	44	4,7	74	7,9	69	7,4
		LW91L	1 247	921	82,1	870	169	19,4	585	67,2	21	2,4	64	7,4	31	3,6
		BW94Z	1 279	838	86,7	812	168	20,7	552	68,0	33	4,1	30	3,7	29	3,6
007	DONSIEDERS	LW96W	837	656	78,4	622	210	33,8	196	31,5	30	4,8	160	25,7	26	4,2
		LW96L	837	656	78,4	633	238	37,6	170	26,9	30	4,7	127	20,1	68	10,7
		LW91L	861	602	76,3	570	200	35,1	156	27,4	19	3,3	141	24,7	54	9,5
		BW94Z	841	609	84,1	602	233	38,7	265	44,0	26	4,3	52	8,6	26	4,3
027	LEIMEN	LW96W	832	618	74,3	568	150	26,4	349	61,4	26	4,6	33	5,8	10	1,8
		LW96L	832	618	74,3	584	163	27,9	319	54,6	40	6,8	21	3,6	41	7,0
		LW91L	848	584	75,5	557	162	29,1	306	54,9	31	5,6	24	4,3	34	6,1
		BW94Z	835	574	82,4	554	171	30,9	326	58,8	22	4,0	14	2,5	21	3,8
031	MERZALBEN	LW96W	1 074	874	81,4	823	320	38,9	366	44,5	42	5,1	71	8,6	24	2,9
		LW96L	1 074	874	81,4	841	324	38,5	350	41,6	56	6,7	61	7,3	50	5,9
		LW91L	1 021	684	81,7	666	269	40,4	320	48,0	19	2,9	39	5,9	19	2,9
		BW94Z	1 059	663	86,6	653	290	44,4	285	43,6	22	3,4	25	3,8	31	4,7

noch : 13. Ergebnisse der kreisangehörigen Gemeinden

noch: 340 Landkreis Pirmasens

Schl. Nr.	Gemeinde	Wahl	Wahlberechtigte		Wähler	Wahlbeteiligung	Gültige Stimmen	Von den gültigen Stimmen entfielen auf									
			Anzahl	%				SPD		CDU		F.D.P.		GRÜNE		Sonstige	
					Anzahl	%	Anz.	%	Anz.	%	Anz.	%	Anz.	%	Anz.	%	
032	MUENCHWEILER A.D.RODALB	LW96W	2 430	1 954	80,4	1 855	683	36,8	904	48,7	88	4,7	147	7,9	33	1,8	
		LW96L	2 430	1 954	80,4	1 871	688	36,8	838	44,8	107	5,7	105	5,6	133	7,1	
		LW91L	2 385	1 626	76,1	1 564	577	36,9	749	47,9	71	4,5	107	6,8	60	3,8	
		BW94Z	2 419	1 610	81,6	1 578	555	35,2	814	51,6	103	6,5	57	3,6	49	3,1	
038	RODALBEN,ST	LW96W	6 004	4 686	78,0	4 409	1 222	27,7	2 174	49,3	227	5,1	524	11,9	262	5,9	
		LW96L	6 004	4 686	78,0	4 475	1 244	27,8	2 121	47,4	252	5,6	431	9,6	427	9,5	
		LW91L	5 976	4 291	79,7	4 123	1 331	32,3	1 958	47,5	169	4,1	430	10,4	235	5,7	
		BW94Z	5 952	4 070	84,5	3 972	1 278	32,2	2 152	54,2	153	3,9	195	4,9	194	4,9	
	ZUSAMMEN	LW96W	12 433	9 789	78,7	9 201	2 767	30,1	4 574	49,7	450	4,9	1 036	11,3	374	4,1	
		LW96L	12 433	9 789	78,7	9 340	2 828	30,3	4 376	46,9	529	5,7	819	8,8	788	8,4	
		LW91L	12 338	8 708	78,9	8 350	2 708	32,4	4 074	48,8	330	4,0	805	9,6	433	5,2	
		BW94Z	12 385	8 364	84,1	8 171	2 695	33,0	4 394	53,8	359	4,4	373	4,6	350	4,3	
05	VG THALEISCHWEILER-F.	LW96W	699	521	74,5	494	304	61,5	88	17,8	26	5,3	41	8,3	35	7,1	
		LW96L	699	521	74,5	500	285	57,0	85	17,0	36	7,2	37	7,4	57	11,4	
		LW91L	711	494	70,8	486	318	65,4	95	19,5	22	4,5	37	7,6	14	2,9	
		BW94Z	709	545	82,7	531	320	60,3	132	24,9	27	5,1	30	5,6	22	4,1	
024	HOEHFROESCHEN	LW96W	700	513	73,3	483	233	48,2	164	34,0	21	4,3	52	10,8	13	2,7	
		LW96L	700	513	73,3	501	229	45,7	155	30,9	27	5,4	33	6,6	57	11,4	
		LW91L	669	484	76,5	474	219	46,2	156	32,9	23	4,9	43	9,1	33	7,0	
		BW94Z	687	499	83,6	489	217	44,4	180	36,8	36	7,4	24	4,9	32	6,5	
217	MASSWEILER	LW96W	882	722	81,9	680	314	46,2	294	43,2	22	3,2	23	3,4	27	4,0	
		LW96L	882	722	81,9	690	298	43,2	281	40,7	33	4,8	21	3,0	57	8,3	
		LW91L	912	679	81,1	662	260	39,3	294	44,4	31	4,7	23	3,5	54	8,2	
		BW94Z	907	701	89,1	690	276	40,0	323	46,8	23	3,3	14	2,0	54	7,8	
035	NUENSCHWEILER	LW96W	709	545	76,9	520	277	53,3	174	33,5	35	6,7	25	4,8	9	1,7	
		LW96L	709	545	76,9	534	228	42,7	174	32,6	61	11,4	29	5,4	42	7,9	
		LW91L	669	456	73,2	446	213	47,8	148	33,2	45	10,1	23	5,2	17	3,8	
		BW94Z	691	481	79,6	470	204	43,4	184	39,1	44	9,4	11	2,3	27	5,7	
037	PETERSBERG	LW96W	765	584	76,3	536	162	30,2	283	52,8	21	3,9	49	9,1	21	3,9	
		LW96L	765	584	76,3	541	164	30,3	264	48,8	35	6,5	30	5,5	48	8,9	
		LW91L	738	543	79,0	516	151	29,3	293	56,8	28	5,4	28	5,4	16	3,1	
		BW94Z	735	560	87,0	547	148	27,1	319	58,3	38	6,9	22	4,0	20	3,7	
220	REIFENBERG	LW96W	658	519	78,9	481	126	26,2	270	56,1	24	5,0	35	7,3	26	5,4	
		LW96L	658	519	78,9	493	122	24,7	257	52,1	28	5,7	26	5,3	60	12,2	
		LW91L	634	454	75,7	438	131	29,9	234	53,4	20	4,6	16	3,7	37	8,4	
		BW94Z	653	520	85,7	512	123	24,0	314	61,3	25	4,9	13	2,5	37	7,2	
222	RIESCHWEILER-MUEHLBACH	LW96W	1 724	1 236	71,7	1 166	793	68,0	219	18,8	47	4,0	67	5,7	40	3,4	
		LW96L	1 724	1 236	71,7	1 183	750	63,4	207	17,5	71	6,0	59	5,0	96	8,1	
		LW91L	1 751	1 178	70,4	1 149	755	65,7	221	19,2	76	6,6	57	5,0	40	3,5	
		BW94Z	1 728	1 272	81,4	1 249	776	62,1	267	21,4	87	7,0	47	3,8	72	5,8	
051	THALEISCHW.-FROESCHEN	LW96W	2 951	2 224	75,4	2 077	1 123	54,1	616	29,7	136	6,5	138	6,6	64	3,1	
		LW96L	2 951	2 224	75,4	2 116	1 074	50,8	593	28,0	173	8,2	105	5,0	171	8,1	
		LW91L	3 007	2 162	76,3	2 076	1 132	54,5	645	31,1	123	5,9	107	5,2	69	3,3	
		BW94Z	2 970	2 141	84,1	2 085	1 087	52,1	690	33,1	118	5,7	76	3,6	114	5,5	
	ZUSAMMEN	LW96W	9 088	6 864	75,5	6 437	3 332	51,8	2 108	32,7	332	5,2	430	6,7	235	3,7	
		LW96L	9 088	6 864	75,5	6 558	3 150	48,0	2 016	30,7	464	7,1	340	5,2	588	9,0	
		LW91L	9 091	6 450	75,1	6 247	3 179	50,9	2 086	33,4	368	5,9	334	5,3	280	4,5	
		BW94Z	9 080	6 719	83,9	6 573	3 151	47,9	2 409	36,6	398	6,1	237	3,6	378	5,8	

noch: 13. Ergebnisse der kreisangehörigen Gemeinden

noch: 340 Landkreis Pirmasens

Schl. Nr.	Gemeinde	Wahl	Wahlberechtigte	Wähler	Wahlbeteiligung	Gültige Stimmen	Von den gültigen Stimmen entfielen auf									
							SPD		CDU		F.D.P.		GRÜNE		Sonstige	
							Anzahl	%	Anzahl	%	Anz.	%	Anz.	%	Anz.	%
06	VG WALDFISCHBACH-BURGA.															
012	GEISELBERG	LW96W	630	447	71,0	427	254	59,5	133	31,1	10	2,3	26	6,1	4	0,9
		LW96L	630	447	71,0	438	247	56,4	122	27,9	21	4,8	26	5,9	22	5,0
		LW91L	605	428	74,0	419	238	56,8	124	29,6	14	3,3	29	6,9	14	3,3
		BW94Z	635	487	82,0	483	245	50,7	172	35,6	23	4,8	30	6,2	13	2,7
015	HELTERSBERG	LW96W	1 716	1 329	77,4	1 273	510	40,1	560	44,0	61	4,8	98	7,7	44	3,5
		LW96L	1 716	1 329	77,4	1 291	498	38,6	508	39,3	93	7,2	88	6,8	104	8,1
		LW91L	1 708	1 251	77,9	1 231	516	41,9	520	42,2	56	4,5	89	7,2	50	4,1
		BW94Z	1 719	1 192	85,1	1 148	491	42,8	498	43,4	50	4,4	50	4,4	59	5,1
016	HERMERSBERG	LW96W	1 487	1 183	79,6	1 124	297	26,4	734	65,3	31	2,8	39	3,5	23	2,0
		LW96L	1 487	1 183	79,6	1 125	326	29,0	644	57,2	58	5,2	40	3,6	57	5,1
		LW91L	1 450	1 184	85,5	1 151	358	31,1	652	56,6	48	4,2	53	4,6	40	3,5
		BW94Z	1 476	1 118	87,3	1 100	351	31,9	643	58,5	35	3,2	36	3,3	35	3,2
022	HOEHEINOED	LW96W	1 123	840	74,8	787	443	56,3	194	24,7	62	7,9	65	8,3	23	2,9
		LW96L	1 123	840	74,8	800	445	55,6	163	20,4	79	9,9	51	6,4	62	7,8
		LW91L	1 146	775	70,8	760	502	66,1	153	20,1	46	6,1	43	5,7	16	2,1
		BW94Z	1 111	840	85,3	830	519	62,5	201	24,2	53	6,4	35	4,2	22	2,7
025	HORBACH	LW96W	417	333	79,9	308	86	27,9	164	53,2	21	6,8	26	8,4	11	3,6
		LW96L	417	333	79,9	315	94	29,8	154	48,9	14	4,4	21	6,7	32	10,2
		LW91L	404	288	75,4	277	72	26,0	158	57,0	10	3,6	21	7,6	16	5,8
		BW94Z	420	339	87,1	331	90	27,2	193	58,3	14	4,2	15	4,5	19	5,7
044	SCHMALENBERG	LW96W	522	368	70,5	357	258	72,3	71	19,9	8	2,2	17	4,8	3	0,8
		LW96L	522	368	70,5	356	249	69,9	64	18,0	16	4,5	17	4,8	10	2,8
		LW91L	545	369	69,5	366	253	69,1	75	20,5	12	3,3	18	4,9	8	2,2
		BW94Z	529	399	83,1	392	270	68,9	86	21,9	9	2,3	19	4,8	8	2,0
050	STEINALBEN	LW96W	328	244	74,4	233	88	37,8	108	46,4	16	6,9	18	7,7	3	1,3
		LW96L	328	244	74,4	232	90	38,8	92	39,7	22	9,5	14	6,0	14	6,0
		LW91L	309	222	75,0	220	95	43,2	93	42,3	14	6,4	7	3,2	11	5,0
		BW94Z	319	238	82,9	237	91	38,4	110	46,4	21	8,9	4	1,7	11	4,6
054	WALDFISCHBACH-BURGALBEN	LW96W	4 276	3 152	73,7	3 019	1 193	39,5	1 358	45,0	154	5,1	256	8,5	58	1,9
		LW96L	4 276	3 152	73,7	3 052	1 224	40,1	1 259	41,3	215	7,0	188	6,2	166	5,4
		LW91L	4 261	2 815	74,3	2 751	1 246	45,3	1 073	39,0	150	5,5	184	6,7	98	3,6
		BW94Z	4 268	2 904	81,9	2 838	1 188	41,9	1 230	43,3	156	5,5	154	5,4	110	3,9
	ZUSAMMEN	LW96W	10 499	7 896	75,2	7 528	3 129	41,6	3 322	44,1	363	4,8	545	7,2	169	2,2
		LW96L	10 499	7 896	75,2	7 609	3 173	41,7	3 006	39,5	518	6,8	445	5,8	467	6,1
		LW91L	10 428	7 332	75,9	7 175	3 280	45,7	2 848	39,7	350	4,9	444	6,2	253	3,5
		BW94Z	10 477	7 517	83,9	7 359	3 245	44,1	3 133	42,6	361	4,9	343	4,7	277	3,8
07	VG WALLHALBEN															
204	BIEDERSHAUSEN	LW96W	172	118	68,6	114	36	31,6	33	28,9	42	36,8			3	2,6
		LW96L	172	118	68,6	115	33	28,7	32	27,8	30	26,1	4	3,5	16	13,9
		LW91L	152	113	74,8	109	29	26,6	47	43,1	27	24,8	1	0,9	5	4,6
		BW94Z	161	126	80,8	123	40	32,5	52	42,3	25	20,3	2	1,6	4	3,3
017	HERSCHBERG	LW96W	736	530	72,0	504	282	56,0	127	25,2	89	17,7			6	1,2
		LW96L	736	530	72,0	509	277	54,4	125	24,6	60	11,8	15	2,9	32	6,3
		LW91L	743	542	78,7	520	309	59,4	148	28,5	33	6,3	14	2,7	16	3,1
		BW94Z	738	586	88,1	570	325	57,0	164	28,8	44	7,7	18	3,2	19	3,3
018	HETTENHAUSEN	LW96W	214	144	67,3	129	42	32,6	75	58,1	6	4,7			6	4,7
		LW96L	214	144	67,3	136	43	31,6	69	50,7	5	3,7	4	2,9	15	11,0
		LW91L	207	157	82,6	152	69	45,4	60	39,5	5	3,3	6	3,9	12	7,9
		BW94Z	211	151	80,3	147	61	41,5	64	43,5	11	7,5	5	3,4	6	4,1

noch: 13. Ergebnisse der kreisangehörigen Gemeinden

noch: 340 Landkreis Pirmasens

Schl. Nr.	Gemeinde	Wahl	Wahlberechtigte	Wähler	Wahlbeteiligung	Gültige Stimmen	Von den gültigen Stimmen entfielen auf										
							SPD		CDU		F.D.P.		GRÜNE		Sonstige		
							Anzahl	%	Anzahl	%	Anz.	%	Anz.	%	Anz.	%	
215	KNOPP-LABACH	LW96W	374	292	78,1	277	68	24,5	168	60,6	27	9,7			14	5,1	
		LW96L	374	292	78,1	283	60	21,2	166	58,7	12	4,2		8,8	20	7,1	
		LW91L	350	260	78,5	247	61	24,7	160	64,8	10	4,0		2,8	9	3,6	
		BW94Z	373	297	86,3	291	61	21,0	193	66,3	11	3,8		4,5	13	4,5	
216	KRAEHENBERG	LW96W	145	114	78,6	110	37	33,6	34	30,9	38	34,5			1	0,9	
		LW96L	145	114	78,6	113	37	32,7	30	26,5	40	35,4		2,7	3	2,7	
		LW91L	147	113	79,6	112	39	34,8	28	25,0	39	34,8		4	3,6	2	1,8
		BW94Z	140	116	90,6	114	40	35,1	44	38,6	24	21,1		3	2,6	3	2,6
219	OBERNHEIM-KIRCHENARNB.	LW96W	1 443	825	57,2	770	233	30,3	402	52,2	116	15,1			19	2,5	
		LW96L	1 443	825	57,2	800	250	31,3	385	48,1	62	7,8		13	1,6	90	11,3
		LW91L	1 358	867	65,8	847	283	33,4	458	54,1	35	4,1		24	2,8	47	5,5
		BW94Z	1 449	1 012	74,8	991	359	36,2	517	52,2	44	4,4		28	2,8	43	4,3
041	SAALSTADT	LW96W	272	217	79,8	211	89	42,2	85	40,3	33	15,6			4	1,9	
		LW96L	272	217	79,8	213	89	41,8	77	36,2	28	13,1		3	1,4	16	7,5
		LW91L	250	201	83,8	197	89	45,2	72	36,5	17	8,6		13	6,6	6	3,0
		BW94Z	268	222	88,1	216	86	39,8	95	44,0	27	12,5		4	1,9	4	1,9
042	SCHAUERBERG	LW96W	180	159	88,3	150	34	22,7	87	58,0	25	16,7			4	2,7	
		LW96L	180	159	88,3	155	35	22,6	98	63,2	11	7,1		3	1,9	8	5,2
		LW91L	175	146	85,4	143	33	23,1	92	64,3	7	4,9		3	2,1	8	5,6
		BW94Z	175	155	92,8	152	39	25,7	97	63,8	9	5,9		2	1,3	5	3,3
224	SCHMITSHAUSEN	LW96W	351	279	79,5	257	74	28,8	149	58,0	24	9,3			10	3,9	
		LW96L	351	279	79,5	264	78	29,5	136	51,5	18	6,8		10	3,8	22	8,3
		LW91L	362	293	85,2	284	94	33,1	152	53,5	11	3,9		9	3,2	18	6,3
		BW94Z	367	293	88,5	287	85	29,6	161	56,1	14	4,9		7	2,4	20	7,0
225	WALLHALBEN	LW96W	734	573	78,1	544	248	45,6	196	36,0	82	15,1			18	3,3	
		LW96L	734	573	78,1	551	252	45,7	195	35,4	49	8,9		20	3,6	35	6,4
		LW91L	695	560	85,1	539	286	53,1	173	32,1	34	6,3		28	5,2	18	3,3
		BW94Z	714	559	87,5	557	261	46,9	217	39,0	44	7,9		14	2,5	21	3,8
055	WESELBERG	LW96W	1 085	794	73,2	729	196	26,9	456	62,6	60	8,2			17	2,3	
		LW96L	1 085	794	73,2	738	181	24,5	450	61,0	27	3,7		25	3,4	55	7,5
		LW91L	1 091	815	79,0	791	198	25,0	487	61,6	31	3,9		29	3,7	46	5,8
		BW94Z	1 098	771	85,3	751	200	26,6	485	64,6	35	4,7		12	1,6	19	2,5
228	WINTERBACH (PFALZ)	LW96W	363	252	69,4	239	164	68,6	56	23,4	12	5,0			7	2,9	
		LW96L	363	252	69,4	247	158	64,0	52	21,1	8	3,2		10	4,0	19	7,7
		LW91L	363	253	72,1	249	163	65,5	64	25,7	12	4,8		8	3,2	2	0,8
		BW94Z	373	291	82,7	290	173	59,7	78	26,9	15	5,2		13	4,5	11	3,8
	ZUSAMMEN	LW96W	6 069	4 297	70,8	4 034	1 503	37,3	1 868	46,3	554	13,7			109	2,7	
		LW96L	6 069	4 297	70,8	4 124	1 493	36,2	1 815	44,0	350	8,5		135	3,3	331	8,0
		LW91L	5 893	4 320	76,9	4 190	1 653	39,5	1 941	46,3	261	6,2		146	3,5	189	4,5
		BW94Z	6 067	4 579	83,6	4 489	1 730	38,5	2 167	48,3	303	6,7		121	2,7	168	3,7
08	VG ZWEIBRUECKEN-LAND																
201	ALTHORNACH	LW96W	605	444	73,4	412	280	68,0	66	16,0	41	10,0			25	6,1	
		LW96L	605	444	73,4	426	266	62,4	54	12,7	40	9,4			45	10,6	
		LW91L	576	411	73,7	401	274	68,3	50	12,5	51	12,7		11	2,7	15	3,7
		BW94Z	609	467	81,6	459	285	82,1	88	19,2	38	8,3		18	3,9	30	6,5
202	BATTWEILER	LW96W	625	462	73,9	439	262	59,7	84	19,1	70	15,9			23	5,2	
		LW96L	625	462	73,9	450	247	54,9	73	16,2	77	17,1		15	3,3	38	8,4
		LW91L	561	404	74,4	394	259	65,7	53	13,5	46	11,7		13	3,3	23	5,8
		BW94Z	626	497	86,4	486	274	56,4	105	21,6	54	11,1		15	3,1	38	7,8

noch : 13. Ergebnisse der kreisangehörigen Gemeinden

noch: 340 Landkreis Pirmasens

Schl. Nr.	Gemeinde	Wahl	Wahlberechtigte	Wähler	Wahlbeteiligung	Gültige Stimmen	Von den gültigen Stimmen entfielen auf									
							SPD		CDU		F.D.P.		GRÜNE		Sonstige	
							Anzahl	%	Anzahl	%	Anz.	%	Anz.	%	Anz.	%
203	BECHHOFEN	LW96W	1 773	1 303	73,5	1 224	603	49,3	538	44,0	51	4,2			32	2,6
		LW96L	1 773	1 303	73,5	1 254	575	45,9	495	39,5	56	4,5	49	3,9	79	6,3
		LW91L	1 645	1 249	82,2	1 214	621	51,2	464	38,2	46	3,8	48	4,0	35	2,9
		BW94Z	1 733	1 319	87,9	1 306	600	45,9	579	44,3	51	3,9	33	2,5	43	3,3
206	CONTWIG	LW96W	4 059	2 903	71,5	2 706	1 038	38,4	1 329	49,1	182	6,7			157	5,8
		LW96L	4 059	2 903	71,5	2 764	950	34,4	1 258	45,5	177	6,4	140	5,1	239	8,6
		LW91L	3 928	2 657	72,2	2 584	962	37,2	1 202	46,5	191	7,4	91	3,5	138	5,3
		BW94Z	4 014	2 900	81,6	2 861	1 062	37,1	1 373	48,0	155	5,4	120	4,2	151	5,3
207	DELLFELD	LW96W	1 082	831	76,8	785	484	61,7	190	24,2	77	9,8			34	4,3
		LW96L	1 082	831	76,8	810	468	57,8	162	20,0	89	11,0	31	3,8	60	7,4
		LW91L	1 027	751	77,8	738	469	63,6	150	20,3	68	9,2	20	2,7	31	4,2
		BW94Z	1 098	844	84,6	840	470	56,0	226	26,9	74	8,8	32	3,8	38	4,5
208	DIETRICHINGEN	LW96W	245	204	83,3	192	92	47,9	56	29,2	36	18,8			8	4,2
		LW96L	245	204	83,3	200	86	43,0	49	24,5	43	21,5	6	3,0	16	8,0
		LW91L	251	196	83,1	193	93	48,2	53	27,5	30	15,5	11	5,7	6	3,1
		BW94Z	252	196	87,1	194	86	44,3	61	31,4	24	12,4	11	5,7	12	6,2
209	GROSSBUNDENBACH	LW96W	302	204	67,5	197	116	58,9	53	26,9	15	7,6			13	6,6
		LW96L	302	204	67,5	201	113	56,2	49	24,4	16	8,0	8	4,0	15	7,5
		LW91L	284	184	67,6	184	118	64,1	45	24,5	12	6,5	4	2,2	5	2,7
		BW94Z	292	210	77,5	207	115	55,6	54	26,1	16	7,7	9	4,3	13	6,3
210	GROSSTEINHAUSEN	LW96W	460	278	60,4	263	122	46,4	100	38,0	25	9,5			16	6,1
		LW96L	460	278	60,4	274	103	37,6	97	35,4	28	10,2	15	5,5	31	11,3
		LW91L	422	257	62,1	253	112	44,3	90	35,6	26	10,3	12	4,7	13	5,1
		BW94Z	463	319	72,2	314	122	38,9	127	40,4	31	9,9	12	3,8	22	7,0
211	HORNACH,ST	LW96W	1 315	992	75,4	940	526	56,0	212	22,6	163	17,3			39	4,1
		LW96L	1 315	992	75,4	958	506	52,8	181	18,9	163	17,0	37	3,9	71	7,4
		LW91L	1 309	797	66,3	770	396	51,4	195	25,3	112	14,5	33	4,3	34	4,4
		BW94Z	1 327	958	83,2	949	504	53,1	254	26,8	104	11,0	34	3,6	53	5,6
212	KAESHOFEN	LW96W	483	320	66,3	302	196	64,9	71	23,5	27	8,9			8	2,6
		LW96L	483	320	66,3	307	178	58,0	58	18,9	28	9,1	20	6,5	23	7,5
		LW91L	450	302	69,7	292	174	59,6	48	16,4	36	12,3	19	6,5	15	5,1
		BW94Z	468	360	81,3	351	208	59,3	74	21,1	39	11,1	15	4,3	15	4,3
213	KLEINBUNDENBACH	LW96W	314	205	65,3	196	124	63,3	47	24,0	17	8,7			8	4,1
		LW96L	314	205	65,3	201	115	57,2	39	19,4	23	11,4	15	7,5	9	4,5
		LW91L	289	196	69,5	193	111	57,5	49	25,4	17	8,8	9	4,7	7	3,6
		BW94Z	309	224	77,5	224	125	55,8	62	27,7	24	10,7	9	4,0	4	1,8
214	KLEINSTEINHAUSEN	LW96W	586	388	66,2	365	177	48,5	140	38,4	28	7,7			20	5,5
		LW96L	586	388	66,2	370	161	43,5	136	36,8	23	6,2	11	3,0	39	10,5
		LW91L	532	359	71,7	350	169	48,3	117	33,4	27	7,7	16	4,6	21	6,0
		BW94Z	570	406	82,7	397	179	45,1	163	41,1	19	4,8	17	4,3	19	4,8
218	MAUSCHBACH	LW96W	178	143	80,3	134	95	70,9	20	14,9	17	12,7			2	1,5
		LW96L	178	143	80,3	135	90	66,7	17	12,6	19	14,1	4	3,0	5	3,7
		LW91L	173	124	72,9	122	69	56,6	17	13,9	26	21,3	8	6,6	2	1,6
		BW94Z	176	145	85,8	142	83	58,5	29	20,4	18	12,7	7	4,9	5	3,5
221	RIEDELBERG	LW96W	346	263	76,0	246	76	30,9	150	61,0	7	2,8			13	5,3
		LW96L	346	263	76,0	248	67	27,0	139	56,0	10	4,0	12	4,8	20	8,1
		LW91L	329	235	73,4	226	80	35,4	115	50,9	6	2,7	10	4,4	15	6,6
		BW94Z	348	276	84,1	270	98	36,3	145	53,7	6	2,2	6	2,2	15	5,6
223	ROSENKOPF	LW96W	253	186	73,5	180	104	57,8	55	30,6	15	8,3			6	3,3
		LW96L	253	186	73,5	184	94	51,1	40	21,7	28	15,2	12	6,5	10	5,4
		LW91L	221	153	72,5	152	74	48,7	39	25,7	25	16,4	7	4,6	7	4,6
		BW94Z	241	190	88,4	189	83	43,9	61	32,3	21	11,1	16	8,5	8	4,2

noch: 13. Ergebnisse der kreisangehörigen Gemeinden

noch: 340 Landkreis Pirmasens

Schl. Nr.	Gemeinde	Wahl	Wahlberechtigte	Wähler	Wahlbeteiligung	Gültige Stimmen	Von den gültigen Stimmen entfielen auf									
							SPD		CDU		F.D.P.		GRÜNE		Sonstige	
							Anzahl	%	Anzahl	%	Anz.	%	Anz.	%	Anz.	%
226	WALSHAUSEN	LW96W	274	172	62,8	155	108	69,7	18	11,6	17	11,0			12	7,7
		LW96L	274	172	62,8	162	94	58,0	17	10,5	15	9,3	14	8,6	22	13,6
		LW91L	232	150	65,2	146	76	52,1	21	14,4	17	11,6	11	7,5	21	14,4
		BW94Z	270	206	79,2	205	123	60,0	35	17,1	21	10,2	9	4,4	17	8,3
227	WIESBACH	LW96W	481	338	70,3	322	177	55,0	125	38,8	12	3,7			8	2,5
		LW96L	481	338	70,3	328	164	50,0	113	34,5	13	4,0	10	3,0	28	8,5
		LW91L	436	212	49,3	203	100	49,3	79	38,9	6	3,0	10	4,9	8	3,9
		BW94Z	470	343	81,1	333	164	49,2	130	39,0	12	3,6	8	2,4	19	5,7
	ZUSAMMEN	LW96W	13 381	9 636	72,0	9 058	4 580	50,6	3 254	35,9	800	8,8			424	4,7
		LW96L	13 381	9 636	72,0	9 272	4 277	46,1	2 977	32,1	848	9,1	420	4,5	750	8,1
		LW91L	12 665	8 637	72,2	8 415	4 157	49,4	2 787	33,1	742	8,8	333	4,0	396	4,7
		BW94Z	13 266	9 860	82,8	9 727	4 581	47,1	3 566	36,7	707	7,3	371	3,8	502	5,2

# Kandidatinnen und Kandidaten zur Landtagswahl 1996

## Zahl der Kandidatinnen und Kandidaten in den Wahlkreisen und auf den Landes- bzw. Bezirkslisten

Partei	Bewerber													Altersdurchschnitt
	insgesamt			in den Wahlkreisen			auf der Landes-/Bezirksliste			darunter Doppelbewerber				
	zusammen	männlich	weiblich	zusammen	männlich	weiblich	zusammen	männlich	weiblich	zusammen	männlich	weiblich		
SPD	101	65	36	51	39	12	101	65	36	51	39	12	44,6	
CDU	104	69	35	51	40	11	104	69	35	51	40	11	45,1	
F.D.P.	109	82	27	51	41	10	99	75	24	41	34	7	46,5	
GRÜNE	87	58	29	45	32	13	70	45	25	28	19	9	41,0	
REP	28	22	6	19	15	4	20	16	4	11	9	2	51,5	
ÖDP	44	32	12	19	17	2	35	24	11	10	9	1	39,0	
BüSo	3	2	1	-	-	-	3	2	1	-	-	-	53,3	
GRAUE	9	5	4	2	1	1	9	5	4	2	1	1	54,4	
NPD	12	12	-	1	1	-	12	12	-	1	1	-	50,2	
NATURGESETZ	41	18	23	10	4	6	39	18	21	8	4	4	46,9	
PBC	16	11	5	6	5	1	15	10	5	5	4	1	34,8	
STATT	40	27	13	3	3	-	40	27	13	3	3	-	36,6	
CM	2	1	1	2	1	1	-	-	-	-	-	-	72,5	
GPD	1	-	1	1	-	1	-	-	-	-	-	-	36,0	
Einzelbewerber	3	3	-	3	3	-	-	-	-	-	-	-	55,0	
Zusammen	600	407	193	264	202	62	547	368	179	211	163	48	44,2	

## Kandidatinnen und Kandidaten nach Altersgruppen

Altersgruppe	Parteien															
	Gesamt	SPD	CDU	F.D.P.	GRÜNE	REP	ÖDP	BüSo	GRAUE	NPD	NATURGESETZ	PBC	STATT	CM	GPD	Einzelbewerber
18 - 20 Jahre	5	-	-	1	-	-	-	-	-	1	-	-	3	-	-	-
darunter Frauen	1	-	-	-	-	-	-	-	-	-	-	-	1	-	-	-
21 - 24 Jahre	11	1	2	1	2	-	1	-	-	-	-	1	3	-	-	-
darunter Frauen	3	-	2	1	-	-	-	-	-	-	-	-	-	-	-	-
25 - 29 Jahre	44	7	5	4	2	2	12	-	-	3	2	3	4	-	-	-
darunter Frauen	15	4	1	1	1	-	3	-	-	-	1	1	3	-	-	-
30 - 39 Jahre	142	17	19	22	36	3	14	-	-	-	7	10	13	-	1	-
darunter Frauen	45	6	9	4	8	2	4	-	-	-	1	4	6	-	1	-
40 - 49 Jahre	206	43	42	30	39	8	9	1	3	1	16	1	13	-	-	-
darunter Frauen	79	18	17	8	16	2	2	1	2	-	11	-	2	-	-	-
50 - 59 Jahre	148	31	31	41	8	6	4	1	4	2	13	1	4	-	-	2
darunter Frauen	44	8	4	13	4	1	2	-	2	-	9	-	1	-	-	-
60 - 69 Jahre	34	2	4	10	-	7	3	1	2	2	1	-	-	1	-	1
darunter Frauen	3	-	1	-	-	1	1	-	-	-	-	-	-	-	-	-
70 Jahre und älter	10	-	1	-	-	2	1	-	-	3	2	-	-	1	-	-
darunter Frauen	3	-	1	-	-	-	-	-	-	-	1	-	-	1	-	-
Gesamt	600	101	104	109	87	28	44	3	9	12	41	16	40	2	1	3
darunter Frauen	193	36	35	27	29	6	12	1	4	-	23	5	13	1	1	-

# B E K A N N T M A C H U N G

## des Landeswahlleiters über die zugelassenen Landes- und Bezirkslisten für die Landtagswahl am 24. März 1996

Gemäß § 43 des Landeswahlgesetzes i. V. m. § 36 Abs. 1 der Landeswahlordnung gebe ich für die Wahl zum 13. Landtag Rheinland-Pfalz am 24. 03. 1996 die durch den Landeswahlausschuß zugelassenen Landes- und Bezirkslisten in der gemäß § 44 Abs. 3 des Landeswahlgesetzes festgelegten Reihenfolge bekannt:

- |   |                  |
|---|------------------|
| 1. Sozialdemokratische Partei Deutschlands<br>Landesliste                                     | SPD              |
| 2. Christlich Demokratische Union Deutschlands<br>Bezirkslisten für die Bezirke 1, 2, 3 und 4 | CDU              |
| 3. Freie Demokratische Partei<br>Bezirkslisten für die Bezirke 1, 2, 3 und 4                  | F. D. P.         |
| 4. BÜNDNIS 90/DIE GRÜNEN<br>Bezirkslisten für die Bezirke 1, 2, 3 und 4                       | GRÜNE            |
| 5. DIE REPUBLIKANER<br>Landesliste  | REP              |
| 6. Ökologisch-Demokratische Partei<br>Landesliste   | ÖDP              |
| 7. Bürgerrechtsbewegung Solidarität<br>Bezirksliste für den Bezirk 3                          | BüSo             |
| 8. DIE GRAUEN-Graue Panther<br>Landesliste  | GRAUE            |
| 9. Nationaldemokratische Partei Deutschlands<br>Landesliste                                   | NPD              |
| 10. NATURGESETZ PARTEI, AUFBRUCH ZU<br>NEUEM BEWUSSTSEIN<br>Landesliste                       | NATUR-<br>GESETZ |
| 11. Partei Bibelreuer Christen<br>Bezirkslisten für die Bezirke 3 und 4                       | PBC              |
| 12. STATT Partei e. V.<br>Bezirkslisten für die Bezirke 1 und 2                               | STATT            |

Bad Ems, 09. Februar 1996

Der Landeswahlleiter  
Dr. Manfred Unglaub

### 1. Sozialdemokratische Partei Deutschlands (SPD) Landesliste

- | a) Bewerber  | b) Nachfolger  |
|--|--|
| 1. Beck, Kurt<br>geb. 1949<br>in Bergzabern<br>Ministerpräsident, MdL<br><br>Feldpfad 1 a<br>76889 Steinfeld           | Bossert, Harald<br>geb. 1947<br>in Föckelberg<br>Techniker<br><br>Kapellenstraße 21<br>76863 Herxheim bei Landau |
| 2. Grimm, Christoph<br>geb. 1943<br>in Frankfurt<br>Richter a. D., MdL<br><br>Fritz-von-Wille-Straße 76<br>54296 Trier | Rümmeler, Klaus<br>geb. 1944<br>in Trier<br>Schriftsetzer<br><br>Am Herrenbrünnchen 75<br>54295 Trier            |

- |   |   |
|---|---|
| 3. Gerster, Florian<br>geb. 1949<br>in Worms<br>Staatsminister<br><br>Wisserstraße 28<br>67550 Worms                              | Dr. Bernhard, Wilfred<br>geb. 1947<br>in Mainz<br>Professor<br><br>In den Weingärten 4<br>55276 Oppenheim             |
| 4. Rott-Otte, Jeanette<br>geb. 1945<br>in Mutterstadt<br>Staatssekretärin<br><br>Hochfeldstraße 12<br>67067 Ludwigshafen am Rhein | Scheuermann, Udo<br>geb. 1945<br>in Ludwigshafen<br>Beamter<br><br>Ostring 6<br>67069 Ludwigshafen am Rhein           |
| 5. Mertes, Joachim<br>geb. 1949<br>in Trier<br>Bäcker, MdL<br><br>Beller Weg 4 a<br>56290 Buch                                    | Neuser, Norbert<br>geb. 1949<br>in Boppard<br>Rektor<br><br>Eschenweg 2<br>56154 Boppard                              |
| 6. Dr. Schmidt, Gerhard<br>geb. 1940<br>in Kassel<br>Diplom-Pädagoge, MdL<br><br>Görzbornstraße 5<br>67706 Krickenbach            | Dindorf, Rolf<br>geb. 1969<br>in Kaiserslautern<br>Student<br><br>Hermann-Hesse-Straße 11<br>67663 Kaiserslautern     |
| 7. Jahns, Eda<br>geb. 1939<br>in Graz/Österreich<br>Bilanzbuchhalterin, MdL<br><br>Fichtenstraße 4<br>57537 Wissen                | Klein, Horst Hermann<br>geb. 1950<br>in Niederölfen<br>Diplom-Ingenieur<br><br>Schulstraße 38<br>57638 Neitersen      |
| 8. Bruch, Karl Peter<br>geb. 1946<br>in Nastätten<br>Landtagsabgeordneter<br><br>Schulstraße 16<br>56355 Nastätten                | Puchtler, Frank<br>geb. 1962<br>in Limburg<br>Sparkassenbetriebswirt<br><br>Kaltenbachstraße 7<br>65558 Oberneisen    |
| 9. Mittler, Gernot<br>geb. 1940<br>in Obermendig<br>Diplom-Betriebswirt (FH)<br><br>Im Band 15<br>56743 Mendig                    | Ulhas, Maria<br>geb. 1961<br>in Andernach<br>Leitende Angestellte<br><br>Kurt-Schumacher-Straße 80<br>56626 Andernach |
| 10. Kipp, Anne<br>geb. 1951<br>in Münster-Sarmsheim<br>Hausfrau, MdL<br><br>Weyerweg 16<br>55424 Münster-Sarmsheim                | Nauheimer, Frank<br>geb. 1971<br>in Ingelheim<br>Bankkaufmann<br><br>Jahnstraße 3<br>55459 Grolsheim                  |



- |   |   |   |   |
|---|---|---|---|
| 11. Härtel, Roland<br>geb. 1944<br>in Reinheim/Hessen<br>Diplom-Volkswirt<br>Eugen-Jäger-Straße 60<br>67346 Speyer                            | Ebli, Friederike<br>geb. 1950<br>in Speyer<br>Frauenbeauftragte<br>Am Buschweg 12<br>67374 Hanhofen                                 | 20. Franzmann, Rudolf<br>geb. 1946<br>in Heidelberg<br>Landtagsabgeordneter<br>Im Küchengarten 11<br>67722 Winnweiler   | Krauß, Helmut Hermann<br>geb. 1956<br>in Kirchheimbolanden<br>Kellermeister<br>Hauptstraße 3<br>67308 Zellertal                   |
| 12. Pepper, Renate<br>geb. 1951<br>in Linz/Rhein<br>Diplom-Sozialpädagogin, MdL<br>Hauptstraße 14<br>53547 Dattenberg                         | Tiggemann, Klaus<br>geb. 1955<br>in Harbach<br>Wissenschaftlicher Mitarbeiter<br>Urbacher Weg 3<br>56584 Rüscheid                   | 21. Hartloff, Jochen<br>geb. 1954<br>in Kusel<br>Rechtsanwalt<br>Marktstraße 26<br>66869 Kusel  | Hennemann, Petra<br>geb. 1960<br>in Altenglan<br>Beamtin<br>In der Grub 8<br>66885 Altenglan                                      |
| 13. Muscheid, Dieter<br>geb. 1943<br>in Koblenz<br>Richter am Landgericht a. D.,<br>MdL<br>Neuendorfer Straße 22<br>56070 Koblenz             | Heinrich, Heribert<br>geb. 1951<br>in Koblenz<br>Gewerkschaftssekretär<br>Clemensstraße 12 - 14<br>56068 Koblenz                    | 22. Rogel, Hildegard<br>geb. 1937<br>in Schweinfurt<br>Oberstudienrätin, MdL<br>Köhlerweg 1<br>67661 Kaiserslautern   | Freitag, Walter<br>geb. 1939<br>in Kaiserslautern<br>Elektromechanikermeister<br>Schandensteinstraße 10<br>67657 Kaiserslautern   |
| 14. Schneider, Ingrid<br>geb. 1946<br>in Schmidthachenbach<br>Hausfrau, MdL<br>Froelichstraße 11<br>66482 Zweibrücken                         | Höh, Walter<br>geb. 1956<br>in Zweibrücken<br>Rechtsanwalt<br>Am Saalstadter Pfad 3<br>66917 Wallhalben                             | 23. Schwarz, Franz Hermann<br>geb. 1940<br>in Niederlindewiese<br>Gewerkschaftssekretär, MdL<br>Rosenweg 6<br>57572 Niederfischbach                             | Schneider, Anke<br>geb. 1962<br>in Kirchen<br>Rechtsanwältin<br>Schulstraße 32<br>57518 Betzdorf                                  |
| 15. Lais, Klaus-Jürgen<br>geb. 1944<br>in Wuppertal<br>Diplom-Ingenieur, MdL<br>Wittelsbacher Straße 64<br>67434 Neustadt<br>a. d. Weinstraße | Hurrle, Hans Jürgen<br>geb. 1945<br>in Heizenhausen<br>Erster Beigeordneter, MdL<br>Brunnengasse 1 a<br>67454 Haßloch               | 24. Itzek, Gerd<br>geb. 1947<br>in Hütschenhausen<br>Diplom-Finanzwirt (FH),<br>MdL<br>Saarlandstraße 39<br>67061 Ludwigshafen am Rhein                         | Schmitt, Lorena Gabriele<br>geb. 1966<br>in Mannheim<br>Diplom-Psychologin<br>Wittelsbachstraße 28<br>67061 Ludwigshafen am Rhein |
| 16. Rösch, Günter<br>geb. 1943<br>in Rivenich<br>Landtagsabgeordneter<br>Drosselweg 10<br>54470 Bernkastel-Kues                               | Braun, Christa<br>geb. 1940<br>in Schmiedeberg<br>Gleichstellungsbeauftragte<br>Dillendorfer Straße 8<br>55481 Kirchberg (Hunsrück) | 25. Riedmaier, Theresia<br>geb. 1952<br>in Oberappersdorf<br>Senatsreferentin, MdL<br>Kolmarer Straße 30<br>76829 Landau in der Pfalz                           | Baumann, Christine<br>geb. 1949<br>in Kaiserslautern<br>Lehrerin<br>Am Gutleuthaus 27<br>76829 Landau in der Pfalz                |
| 17. Spurzem, Anna Maria<br>geb. 1955<br>in Mayen<br>Landtagsabgeordnete<br>Im Bannen 69<br>56727 Mayen  | Ziesemer, Hans-Georg<br>geb. 1944<br>in Danzig-Brösen<br>Industrie Kaufmann<br>Kolpingstraße 23<br>56751 Polch                      | 26. Pörksen, Carsten<br>geb. 1944<br>in Nebel/Amrum<br>Geschäftsführer, MdL<br>Humperdinckstraße 34<br>55543 Bad Kreuznach                                      | Moldhäufel, Bernhard<br>geb. 1957<br>in Pfaffen-Schwabenheim<br>Diplom-Betriebswirt (FH)<br>Burgweg 3<br>55546 Neu-Bamberg        |
| 18. Zuber, Walter<br>geb. 1943<br>in Alzey<br>Staatsminister<br>Johannes-Lüft-Straße 19<br>55129 Mainz  | Nuß, Katharina<br>geb. 1953<br>in Worms<br>Diplom-Pädagogin<br>Kreuznacher Straße 21<br>55232 Alzey                                 | 27. Hammer, Klaus<br>geb. 1942<br>in Wiesbaden<br>Gewerkschaftssekretär, MdL<br>Sertoriusring 149<br>55126 Mainz  | Strotkötter, Gerhard<br>geb. 1956<br>in Menden<br>Lehrer<br>Rüsselsheimer Allee 29 a<br>55130 Mainz                               |
| 19. Schweitzer, Harald<br>geb. 1948<br>in Wirges<br>Konrektor a. D., MdL<br>Mozartstraße 17 a<br>56422 Wirges                                 | Kerz, Inge<br>geb. 1949<br>in Dernbach<br>Angestellte<br>Erlenweg 11<br>56244 Ötzingen  | 28. Dr. Schiffmann, Dieter<br>geb. 1948<br>in Frankenthal (Pfalz)<br>Wissenschaftlicher Angestellter,<br>MdL<br>Holzhofstraße 18 a<br>67227 Frankenthal (Pfalz) | Müller, Jutta<br>geb. 1948<br>in Königsbach/Wstr.<br>Hausfrau<br>Schenkelstraße 56<br>67259 Beindersheim                          |

- |   |   |  |   |
|---|---|--|---|
| 29. Elsner, Petra<br>geb. 1947<br>in Bad Pyrmont<br>Kauffrau<br><br>Lambertusstraße 21<br>53501 Graftschaft                       | Langenhorst, Fritz<br>geb. 1944<br>in Hamm/Westf.<br>Soldat<br><br>Ahrtalstraße 6<br>53474 Bad Neuenahr-Ahrweiler                 | 38. Remy, Sigurd<br>geb. 1939<br>in Neuwied<br>Abteilungs-Meister, MdL<br><br>Ringmauer 29<br>56567 Neuwied                              | Schneider, Rosemarie<br>geb. 1947<br>in Marburg<br>Realschullehrerin<br><br>Vordergasse 30<br>56269 Dierdorf                                      |
| 30. Dr. Mertes, Josef Peter<br>geb. 1946<br>in Trier<br>Sonderschulrektor a. D., MdL<br><br>Kapellenweg 17<br>54338 Schweich      | Jaeger, Friedrich<br>geb. 1946<br>in Trier-Ehrang<br>Polizeibeamter<br><br>Ziegelstraße 9<br>54293 Trier                          | 39. Nagel, Clemens<br>geb. 1945<br>in Tambach-Dietharz<br>Landtagsabgeordneter<br><br>Herrengasse 23<br>76872 Minfeld                    | Oberle, Elvira<br>geb. 1954<br>in Vollmersweiler<br>Hausfrau<br><br>Hauptstraße 23<br>76744 Vollmersweiler  |
| 31. Prof. Dr. Preuss, Fritz<br>geb. 1935<br>in Berlin<br>Diplom-Chemiker, MdL<br><br>Im Rustengut 95<br>67098 Bad Dürkheim        | Geis, Manfred<br>geb. 1949<br>in Ellerstadt<br>Leitender Geschäftsführer<br><br>Otto-Schmitt-Groß-Straße 36<br>67098 Bad Dürkheim | 40. Lang, Bernd<br>geb. 1950<br>in Alsbach<br>Lehrer, MdL<br><br>Eulengasse 22<br>53498 Bad Breisig                                      | Henzgen, Rolf<br>geb. 1952<br>in Trier<br>Kriminalbeamter<br><br>Arweg 27<br>53498 Bad Breisig  |
| 32. Klamm, Hannelore<br>geb. 1949<br>in Ludwigshafen am Rhein<br>Postinspektorin, MdL<br><br>Ginsterstraße 5<br>67112 Mutterstadt | Wiebelskircher, Alfons<br>geb. 1945<br>in Bad Dürkheim<br>Kraftfahrzeugmeister<br><br>Rudolf-Diesel-Straße 10<br>67133 Maxdorf    | 41. Kraemer, Franz-Gerd<br>geb. 1943<br>in Koblenz<br>Diplom-Kaufmann, MdL<br><br>Vierwindenhöhe 90<br>56170 Bendorf                     | Pittig, Günter<br>geb. 1950<br>in Neuwied<br>Diplom-Verwaltungswirt (FH)<br><br>Karlstraße 9<br>56575 Weißenthurm                                 |
| 33. Redmer, Axel<br>geb. 1951<br>in Steinbach<br>Rechtsanwalt, MdL<br><br>Junkerrech 34<br>55743 Idar-Oberstein                   | Noss, Hans-Jürgen<br>geb. 1952<br>in Saarlouis<br>Beamter<br><br>Nachtigallenweg 4<br>55765 Birkenfeld                            | 42. Schäfer, Wolfgang<br>geb. 1957<br>in Weiskirchen-Thailen<br>Landtagsabgeordneter<br><br>Zum Weiherdamm 11<br>54429 Schillingen       | Steuer, Johann<br>geb. 1951<br>in Irsch a. d. Saar<br>Baudirektor<br><br>Heckingstraße 9<br>54439 Saarburg  |
| 34. Schmitt, Astrid<br>geb. 1959<br>in Hamburg<br>Sonderschullehrerin<br><br>Hauptstraße 54<br>54570 Kirchweiler                  | Wichmann, Knut<br>geb. 1954<br>in Heidelberg<br>Soldat<br><br>Ooser Straße 3<br>54568 Gerolstein                                  | 43. Lang, Roland<br>geb. 1938<br>in Steinwenden<br>Diplom-Ingenieur (FH), MdL<br><br>Freiherr-von-Ketteler-Straße 2<br>66879 Steinwenden | Sachs, Heribert<br>geb. 1949<br>in Kindsbach<br>Richter<br><br>Oberheimer Straße 23<br>66851 Mittelbrunn  |
| 35. Brinkmann, Ernst-Günter<br>geb. 1943<br>in Nierstein<br>Studiendirektor a. D., MdL<br><br>Klarastraße 8<br>67549 Worms        | Pütz, Angelika<br>geb. 1954<br>in Kolenfeld<br>Realschullehrerin<br><br>Paracelsusstraße 23<br>67550 Worms                        | 44. Lewentz, Roger<br>geb. 1963<br>in Lahnstein<br>Landtagsabgeordneter<br><br>Rheinuferstraße 74<br>56341 Kamp-Bornhofen                | Bröhl, Jochem<br>geb. 1943<br>in Morbach<br>Lehrer<br><br>Ellingstraße 39<br>56077 Koblenz  |
| 36. Stretz, Norbert<br>geb. 1947<br>in Pirmasens<br>Landtagsabgeordneter<br><br>Erlenbrunner Straße 68<br>66955 Pirmasens         | Hussong, Gerhard<br>geb. 1954<br>in Zweibrücken<br>Rechtsanwalt<br><br>Krummgasse 5<br>66953 Pirmasens                            | 45. Stritter, Thomas<br>geb. 1956<br>in Ingelheim am Rhein<br>Rechtsanwalt, MdL<br><br>Bahnhofstraße 75<br>55218 Ingelheim am Rhein      | Siering, Gerd<br>geb. 1946<br>in Rendsburg<br>Architekt<br><br>Ruländerweg 8<br>55296 Gau-Bischofsheim  |
| 37. Brede-Hoffmann, Ursula<br>geb. 1950<br>in Gernsbach<br>Landtagsabgeordnete<br><br>Schusterstraße 1 - 5<br>55116 Mainz         | Kilali, Elisabeth<br>geb. 1942<br>in Andernach<br>Sonderschullehrerin<br><br>Am Gonsenheimer Spieß 16<br>55122 Mainz              | 46. Hering, Hendrik<br>geb. 1964<br>in Hachenburg<br>Rechtsanwalt<br><br>Herrnstraße 3<br>57627 Hachenburg                               | Seiler, Ulrich<br>geb. 1952<br>in Langenbach<br>Verwaltungsangestellter<br><br>Wilhelm-Leuschner-Straße 3<br>56470 Bad Marienberg<br>(Westerwald) |

- |   |  |   |  |
|---|--|---|--|
| 47. Hgel, Ernst<br>geb. 1950<br>in Rieschweiler<br>Diplom-Sportlehrer<br>Hauptstrae 24<br>66989 Nnnschweiler                       | Warth, Thomas<br>geb. 1953<br>in Pirmasens<br>Gewerkschaftssekretr<br>Goethestrae 18<br>66919 Hermersberg                | 56. Wiedemann, Anita Pauline<br>geb. 1954<br>in Trier<br>Diplom-Sozialarbeiterin<br>Lehrer Kraftstrae 9<br>55278 Selzen  | Kissel, Michael<br>geb. 1955<br>in Worms<br>Beamter<br>Friedrich-Hndel-Strae 24 b<br>67551 Worms                           |
| 48. Bttner, Horst<br>geb. 1949<br>in Bonn<br>Jurist<br>Denkmalstrae 4<br>54634 Bitburg  | Ei, Harald<br>geb. 1962<br>in Wilhelmshaven<br>Diplom-Volkswirt<br>Johannesstrae 9<br>54662 Beilingen                    | 57. Spies, Christina<br>geb. 1951<br>in Wadern<br>Architektin,<br>Diplom-Ingenieurin<br>Brhlstrae 23<br>54421 Reinsfeld | Barzen, Dagmar<br>geb. 1964<br>in Alf<br>Pers. Referentin<br>Moselstrae 53<br>56861 Reil                                    |
| 49. Drscher, Peter Wilhelm<br>geb. 1946<br>in Kirn<br>Sozialwissenschaftler<br>Im Hohen Rech 38<br>55606 Kirn                        | Schwenk, Karin<br>geb. 1961<br>in Bad Kreuznach<br>Betreuerin<br>Freiherr-vom-Stein-Strae 5<br>55606 Oberhausen bei Kirn  | 58. Ltz, Inge<br>geb. 1960<br>in Weilerbach<br>Heilpdagogin<br>Kirchenstrae 5<br>67752 Oberweiler-Tiefenbach           | Conrad, Jrgen<br>geb. 1962<br>in Nanzdietschweiler<br>Rechtsanwalt<br>Katzenbacher Strae 24<br>66909 Nanzdietschweiler     |
| 50. Simon, Karl-Heinz<br>geb. 1957<br>in Pnderich<br>Kommunalbeamter<br>Im Wingert 10<br>56862 Pnderich                             | Martini, Margarete<br>geb. 1953<br>in Kaisersesch<br>Hausfrau<br>Rmerstrae 11<br>56759 Kaisersesch                       | 59. Gros, Uwe<br>geb. 1962<br>in Worms<br>Technischer Angestellter<br>Kosterstrae 23<br>67547 Worms                      | Kokert, Sabine<br>geb. 1967<br>in Worms<br>Pharmazeutisch-technische<br>Assistentin<br>Nolaystrae 42<br>67551 Worms         |
| 51. Burgard, Dieter<br>geb. 1954<br>in Saarbrcken<br>Erzieher<br>Schulstrae 22<br>54516 Wittlich                                    | Gansen, Walter<br>geb. 1952<br>in Schweich<br>Beamter<br>Zur Laach 4<br>54518 Binsfeld                                     | 60. Heinrich, Heribert<br>geb. 1951<br>in Koblenz<br>Gewerkschaftssekretr<br>Clemensstrae 12 - 14<br>56068 Koblenz      | Lipinski, Marion<br>geb. 1964<br>in Rbenach<br>Bankkauffrau<br>Mnsterweg 8<br>56070 Koblenz                                |
| 52. Schafar, Manuela<br>geb. 1971<br>in Kirchheimbolanden<br>Studentin<br>Oberstrae 15 a<br>67814 Dannenfels                         | Dr. Weingarten, Joe<br>geb. 1962<br>in Bad Kreuznach<br>Oberregierungsrat<br>Bahnhofstrae 9<br>67821 Alsenz               | 61. Hiltawski, Barbara<br>geb. 1950<br>in Bonn<br>Landtagsabgeordnete<br>Oberbergstrae 44<br>54595 Prm                  | Reinhardt, Doris<br>geb. 1955<br>in Trier<br>Hausfrau<br>In der Olk 11<br>54338 Schweich                                     |
| 53. Karpinski, Jrg<br>geb. 1967<br>in Dernbach<br>Werbedesigner<br>Walter-Liebig-Strae 20<br>56422 Wirges                           | Rieger, Jens<br>geb. 1973<br>in Adenau<br>Student<br>Zum Hochkelberg 4<br>53539 Kelberg                                    | 62. Leppla, Ruth<br>geb. 1948<br>in Kaiserslautern<br>Hausfrau<br>Ernst-Christmann-Strae 28<br>67659 Kaiserslautern      | Sachs, Heribert<br>geb. 1949<br>in Kindsbach<br>Richter<br>Obnerheimer Strae 23<br>66851 Mittelbrunn                        |
| 54. Schmitt, Lorena Gabriele<br>geb. 1966<br>in Mannheim<br>Diplom-Psychologin<br>Wittelsbachstrae 28<br>67061 Ludwigshafen am Rhein | Wiebelskircher, Alfons<br>geb. 1945<br>in Bad Drkheim<br>Kraftfahrzeugmeister<br>Rudolf-Diesel-Strae 10<br>67133 Maxdorf | 63. Zemihn, Walter<br>geb. 1946<br>in Gppingen<br>Kaufmann<br>Martin-Greif-Strae 31<br>67354 Rmerberg                  | Kleinhans, Jrgen<br>geb. 1949<br>in Kandel<br>Realschullehrer<br>Burgweg 8<br>67117 Limburgerhof                            |
| 55. Kerz, Inge<br>geb. 1949<br>in Dernbach<br>Angestellte<br>Erlenweg 11<br>56244 rtzingen   | Gloystein, Marion<br>geb. 1957<br>in Neuwied<br>Masseurin<br>Emser Strae 132<br>56076 Koblenz                             | 64. Kilali, Elisabeth<br>geb. 1942<br>in Andernach<br>Sonderschullehrerin<br>Am Gonsenheimer Spie 16<br>55122 Mainz      | Dr. Lettmann, Barbara<br>geb. 1940<br>in Halle/S.<br>Wissenschaftliche Mitarbeiterin<br>An der Kirschhecke 16<br>55127 Mainz |

- |   |   |   |  |
|---|---|---|--|
| 65. Dormann, Jakob<br>geb. 1957<br>in Ludwigshafen<br>Verwaltungsbeamter<br>Hauptstraße 112 a<br>67310 Hettenleidelheim       | Wöhrlé, Christa<br>geb. 1947<br>in Mainz<br>Winzerin<br>Leininger Ring 64<br>67278 Bockenheim<br>an der Weinstraße                            | 74. Guse, Axel<br>geb. 1949<br>in Kappeln/Schlei<br>Diplom-Religionspädagoge<br>(FH)<br>Brunnenstraße 44<br>55239 Gau -Odernheim  | Dexheimer, Jutta<br>geb. 1956<br>in Nieder-Wiesen<br>Erzieherin<br>Am Alzeyer Tor 7<br>55237 Flonheim                                    |
| 66. Köhler-Hennrich, Dagmar<br>geb. 1953<br>in Berschweiler<br>Warenbereichsleiter<br>Rathausstraße 6 a<br>55608 Berschweiler | Kron, Dietmar<br>geb. 1960<br>in Lauschied<br>Polizeibeamter<br>Ziegelhütte 39<br>67829 Callbach  | 75. Scheuermann, Udo<br>geb. 1945<br>in Ludwigshafen am Rhein<br>Beamter<br>Ostring 6<br>67069 Ludwigshafen am Rhein              | Müller, Jutta<br>geb. 1948<br>in Königsbach/Wstr.<br>Hausfrau<br>Schenkelstraße 56<br>67259 Beindersheim                                 |
| 67. Adams, Andreas<br>geb. 1966<br>in Andernach<br>Bäckermeister<br>Laacher Straße 4<br>56626 Andernach                       | Max, Gerhard<br>geb. 1951<br>in Koblenz<br>Verwaltungsangestellter<br>Neuendorfer Straße 71<br>56070 Koblenz                                  | 76. Schneider, Rosemarie<br>geb. 1947<br>in Marburg<br>Realschullehrerin<br>Vordergasse 30<br>56269 Dierdorf                      | Hartstang, Horst<br>geb. 1950<br>in Lahrbach<br>Diplom-Verwaltungswirt<br>Neptunstraße 12<br>56566 Neuwied                               |
| 68. Gröschel, Martin<br>geb. 1964<br>in Karlsruhe<br>Kunststofftechniker<br>Schloßgartenstraße 7<br>76767 Hagenbach           | Benz, Karl Heinz<br>geb. 1966<br>in Homburg/Saar<br>Student<br>Eichenweg 23<br>76779 Scheibhardt  | 77. Wagner, Ursula<br>geb. 1945<br>in Weisenheim am Sand<br>Außenhandelskauffrau<br>Queichstraße 16<br>76855 Annweiler am Trifels | Miesel, Wilfried<br>geb. 1953<br>in Mühlheim/Eis<br>Polizeibeamter<br>Großgasse 41 c<br>76879 Hochstadt (Pfalz)                          |
| 69. Deny, Wolfgang<br>geb. 1951<br>in Pirmasens<br>Polizeibeamter<br>Karl-Theodor-Straße 18<br>66954 Pirmasens                | Geisler, Heidrun<br>geb. 1945<br>in Pirmasens<br>Kauffrau<br>Im Dellbrunnen 1<br>66954 Pirmasens  | 78. Rieger, Jens<br>geb. 1973<br>in Adenau<br>Student<br>Zum Hochkelberg 4<br>53539 Kelberg                                       | Meier, Wolfgang<br>geb. 1961<br>in Weidenbach<br>Diplom-Ingenieur<br>Hauptstraße 31<br>54570 Weidenbach                                  |
| 70. Brörmann, Bettina<br>geb. 1967<br>in Hermeskeil<br>Diplom-Verwaltungswirtin<br>Ellernweg 6<br>54424 Thalfang              | Spies, Christina<br>geb. 1951<br>in Wadern<br>Dipl. Ing., Architektin<br>Brühlstraße 23<br>54421 Reinsfeld                                    | 79. Schmidt, Helmut<br>geb. 1942<br>in Elmstein<br>Polizeibeamter<br>Schankstraße 18<br>67471 Elmstein                            | Mrosek-Handwerk, Heike<br>geb. 1957<br>in Unterrieden<br>Rechtsanwältin<br>Freundchenstraße 14<br>67269 Grünstadt                        |
| 71. Tulli, Dietmar<br>geb. 1948<br>in Sargenroth<br>Arbeitsberater<br>In der Schwelwies 21<br>55497 Ellern                    | Schadt, Heidelies<br>geb. 1944<br>in Klagenfurth/Österreich<br>Verwaltungsangestellter<br>In der Pflingstwiese 12<br>56329 St. Goar           | 80. Reich, Beate<br>geb. 1968<br>in Bonn<br>Rechtreferendarin<br>Römerplatz 1<br>53424 Remagen                                    | Wießmann, Christine<br>geb. 1945<br>in Rupprechtshausen<br>Angestellte<br>Gerard-Carll-Straße 12<br>53424 Remagen                        |
| 72. Wilhelm, Sissi<br>geb. 1959<br>in Ramstein-Miesenbach<br>Theologin<br>Hasenstraße 4<br>67731 Otterbach                    | Dindorf, Rolf<br>in 1969<br>in Kaiserslautern<br>Student<br>Hermann-Hesse-Straße 11<br>67663 Kaiserslautern                                   | 81. Ruckriegel, Heidrun<br>geb. 1945<br>in Steinenhausen<br>Hausfrau<br>Leistadter Straße 3<br>67227 Frankenthal (Pfalz)          | Hein, Siegmund<br>geb. 1952<br>in Speyer<br>Diplom-Ingenieur (FH),<br>Diplom-Betriebswirt (VWA)<br>Sudetenstraße 17<br>67134 Birkenheide |
| 73. Klein, Horst<br>geb. 1950<br>in Niederölfen<br>Diplom-Ingenieur<br>Schulstraße 38<br>57638 Neitersen                      | Seiler, Ulrich<br>geb. 1952<br>in Langenbach<br>Verwaltungsangestellter<br>Wilhelm-Leuschner-Straße 3<br>56470 Bad Marienberg<br>(Westerwald) |   |  |

- |   |   |  |   |
|---|---|--|---|
| 82. Hüttner, Michael<br>geb. 1959<br>in Oberwesel-Dellhofen<br>Polizeibeamter<br>Kasparstraße 19<br>55411 Bingen am Rhein                         | Seelig, Hans-Hermann<br>geb. 1962<br>in Worms<br>Diplom-Betriebswirt (FH)<br>Kleiststraße 29<br>67574 Osthofen          | 91. Schaefer, Hans-Joachim<br>geb. 1948<br>in Bartasiken<br>Maschinenbautechniker<br>Im Volgelsberg 11<br>56368 Katzenelnbogen | Buchheit, Albert Josef<br>geb. 1940<br>in Osterspai<br>Beamter<br>Kirchstraße 13<br>56340 Osterspai                                   |
| 83. Mittler, Peter<br>geb. 1971<br>in Wittlich<br>Student<br>Mühlenstraße 20<br>56859 Alf   | Mertens, Ingeborg<br>geb. 1941<br>in Oldenburg/Oldbg.<br>Hausfrau<br>Klepperstraße 3<br>56814 Ediger-Eller              | 92. Schneider, Anke<br>geb. 1962<br>in Kirchen<br>Rechtsanwältin<br>Schulstraße 32<br>57518 Betzdorf                           | Fuchs, Maria<br>geb. 1949<br>in Neuwied<br>Lehrerin<br>Im Straßenhain 15<br>57587 Birken-Hönigssessen                                 |
| 84. Emmert, Karin<br>geb. 1942<br>in Chateau Salins/Frankreich<br>Hausfrau<br>Wiesenstraße 25<br>55618 Simmertal                                  | Hahn, Manfred<br>geb. 1953<br>in Sulzbach<br>Verwaltungsangestellter<br>Heuchelheimer Weg 6<br>55758 Sulzbach           | 93. Schunk, Andreas<br>geb. 1965<br>in Diez<br>Student<br>Hauptstraße 79<br>56379 Holzappel                                    | Groß, Gerhard<br>geb. 1966<br>in Mülheim-Kärlich<br>Sparkassenbetriebswirt<br>Am Schloßgraben 20<br>56218 Mülheim-Kärlich             |
| 85. Seiler, Ulrich<br>geb. 1952<br>in Langenbach<br>Verwaltungsangestellter<br>Wilhelm-Leuschner-Straße 3<br>56470 Bad Marienberg<br>(Westerwald) | Altwasser, Claudia<br>geb. 1961<br>in Ransbach-Baumbach<br>Betriebswirtin<br>Rheinstraße 165<br>56235 Ransbach-Baumbach | 94. Reinhardt, Doris<br>geb. 1955<br>in Trier<br>Hausfrau<br>In der Olk 11<br>54338 Schweich                                   | Dr. Schnettler, Ingeborg<br>geb. 1956<br>in Mönchengladbach<br>Kunsthistorikerin<br>Schulstraße 84<br>54411 Hermeskeil                |
| 86. Beyer, Christiane<br>geb. 1956<br>in Treysa<br>Angestellte<br>Rhenser Straße 32<br>56075 Koblenz  | Schmitt, Renate<br>geb. 1935<br>in Koblenz<br>Verwaltungsangestellte<br>Hohenzollernstraße 91/93<br>56068 Koblenz       | 95. Nauheimer, Frank<br>geb. 1971<br>in Ingelheim<br>Bankkaufmann<br>Jahnstraße 3<br>55459 Grolsheim                           | Kleinschnieder, Annegrit<br>geb. 1943<br>in Essen<br>Regierungsschuldirektorin<br>In der Rheingewann 21 a<br>55218 Ingelheim am Rhein |
| 87. Barz, Silvia<br>geb. 1953<br>in Diez/Lahn<br>Dipl. Ing., Architektin<br>Am Kalkwerk 1<br>65582 Diez   | Wolf, Rita<br>geb. 1949<br>in Braubach<br>Hausfrau<br>Falltorstraße 42<br>56338 Braubach                                | 96. Kron, Dietmar<br>geb. 1960<br>in Lauschied<br>Polizeibeamter<br>Ziegelhütte 39<br>67829 Callbach                           | Schaefer, Hans-Joachim<br>geb. 1948<br>in Bartasiken<br>Maschinenbautechniker<br>Im Vogelsberg 11<br>56368 Katzenelnbogen             |
| 88. Strotkötter, Gerhard<br>geb. 1956<br>in Menden<br>Lehrer<br>Rüsselsheimer Allee 29 a<br>55130 Mainz   | Ehrlich, Christel<br>geb. 1948<br>in Lennestadt<br>Kinderpflegerin<br>Alexander-Diehl-Straße 13<br>55130 Mainz          | 97. Puetz, Angelika<br>geb. 1954<br>in Kolenfeld<br>Realschullehrerin<br>Paracelsusstraße 23<br>67550 Worms                    | Lammeyer, Heidi<br>geb. 1954<br>in Hofheim/Ts.<br>Selbständige Anzeigenberaterin<br>Friedrich-Händel-Straße 55<br>67551 Worms         |
| 89. Barley, Katarina<br>geb. 1968<br>in Köln<br>Rechtsreferendarin<br>Herzogenbuscher Straße 47<br>54292 Trier                                    | Kolz, Jacqueline<br>geb. 1960<br>in Lindau<br>Angestellte<br>Töpferweg 1<br>54329 Konz                                  | 98. Höh, Walter Gustav<br>geb. 1956<br>in Zweibrücken<br>Rechtsanwalt<br>Am Saalstadter Pfad 3<br>66917 Wallhalben             | Winter-Schneider, Eva<br>geb. 1960<br>in Mehlingen<br>Diplom-Ingenieurin<br>Weiherstraße 12<br>66919 Weselberg                        |
| 90. Barzen, Dagmar<br>geb. 1964<br>in Alf<br>Referentin<br>Moselstraße 53<br>56861 Reil   | Steinebach, Christa<br>geb. 1952<br>in Mayen<br>Realschullehrerin<br>Am Sonnenhang 17<br>56179 Vallendar                | 99. Hussong, Gerhard<br>geb. 1954<br>in Zweibrücken<br>Rechtsanwalt<br>Krummgasse 5<br>66953 Pirmasens                         | Kircher, Magot<br>geb. 1951<br>in Pirmasens<br>Industriekauffrau<br>Am Häusel 144<br>66953 Pirmasens                                  |

- |      |   |  |    |  |  |
|------|---|--|----|--|--|
| 100. | Warth, Thomas<br>geb. 1953<br>in Pirmasens<br>Gewerkschaftssekretär<br><br>Goethestraße 18<br>66919 Hermersberg | Buschke, Ingrid<br>geb. 1944<br>in Lemberg<br>Sekretärin<br><br>Sangstraße 7<br>66969 Lemberg        | 7. | Hörter, Michael<br>geb. 1958<br>in Koblenz<br>Studienrat<br><br>Friedrich-Ebert-Ring 27<br>56068 Koblenz | Schumann-Dreyer, Anna-Maria<br>geb. 1947<br>in Oberschneiding<br>Diplom-Sozialarbeiterin (FH)<br><br>Am Grauen Kreuz 25<br>56075 Koblenz |
| 101. | Diehl, Anton<br>geb. 1928<br>in Mainz<br>Rentner<br><br>Laubenheimer Straße 8<br>55130 Mainz                    | Wammes, Moritz Josef<br>geb. 1915<br>in Worms<br>Rentner<br><br>Schillerturmstraße 10<br>67550 Worms | 8. | Thelen, Hedi<br>geb. 1956<br>in Andernach<br>Beamtin<br><br>Robert-Koch-Straße 82<br>56637 Plaidt        | Einig, Ernst<br>geb. 1951<br>in Mayen<br>Kaufmännischer Angestellter<br><br>Schillerstraße 4<br>56743 Mendig                             |

## 2. Christlich Demokratische Union Deutschlands (CDU)

Bezirksliste für den Bezirk 1

a) Bewerber

b) Nachfolger

- |    |   |  |     |  |  |
|----|---|--|-----|--|--|
| 1. | Dr. Beth, Alfred<br>geb. 1940<br>in Wittlich<br>Rechtsanwalt, MdL<br><br>Im Mühlberg 8<br>57610 Altenkirchen (Ww.)                        | Dr. med. Enders, Peter<br>geb. 1959<br>in Eichen<br>Arzt für Anästhesiologie<br><br>Gollershobenerstraße 3<br>57632 Eichen | 10. | Wittlich, Werner<br>geb. 1946<br>in Kurtscheid<br>Elektromeister, MdL<br><br>Im Tiergarten 13<br>56581 Kurtscheid                | Rüddel, Erwin<br>geb. 1955<br>in Bonn<br>Diplom-Betriebswirt<br><br>Hüngsberg 6<br>53578 Windhagen               |
| 2. | Nienkämper, Margot<br>geb. 1953<br>in Niederlahnstein<br>Landtagsabgeordnete,<br>Lehrerin a. D.<br><br>Mittelstraße 95<br>56112 Lahnstein | Keul-Göbel, Angela<br>geb. 1956<br>in Koblenz<br>Kauffrau<br><br>Pfarrer-Kraus-Straße 138<br>56077 Koblenz                 | 11. | Rosenbauer, Josef<br>geb. 1966<br>in Kirchen/Sieg<br>Arzt/Kauffrau<br><br>Hahnseifenstraße 21<br>57572 Niederfischbach           | Friese, Antje<br>geb. 1960<br>in Dillenburg<br><br>Koblenz-Olper-Straße 141<br>57548 Kirchen                     |
| 3. | Dr. Weiland, Adolf<br>geb. 1953<br>in Rhens<br>Ministerialrat<br><br>Im Zillgen 38 a<br>56321 Rhens                                       | Reiter, Anton<br>geb. 1943<br>in Polch<br>Bankkaufmann<br><br>Kolpingstraße 12<br>56751 Polch                              | 12. | Klöppel, Horst<br>geb. 1953<br>in Katzenelnbogen<br>Landwirtschaftsmeister<br><br>Höfe am Michert 1 a<br>56368 Katzenelnbogen    | Seibel, Reinhard<br>geb. 1940<br>in Weinähr<br>Oberamtsanwalt<br><br>Hinterwiesen 28<br>56379 Weinähr            |
| 4. | Schneider, Angela Maria<br>geb. 1963<br>in Ellar<br>Diplom-Verwaltungswirtin (FH)<br><br>Vor dem Dickenhahn 17<br>56472 Dreisbach         | Beuler, Günther Peter<br>geb. 1947<br>in Herschbach<br>Industriefachwirt<br><br>Ernststraße 1<br>56249 Herschbach          | 13. | Schöneberg, Günter<br>geb. 1947<br>in Bendorf-Stromberg<br>Kaufmann<br><br>Brexbachstraße 2<br>56170 Bendorf                     | Nikenich, Horst<br>geb. 1951<br>in Mülheim<br>Rechtsanwalt<br><br>Rübenacher Straße 49<br>56218 Mülheim-Kärlich  |
| 5. | Wirz, Walter<br>geb. 1947<br>in Wershofen<br>Architekt, MdL<br><br>Hauptstraße 95<br>53518 Adenau   | Näkel-Surges, Ingrid<br>geb. 1950<br>in Dernau<br>Studienrätin<br><br>Hardtbergstraße 17 a<br>53507 Dernau                 | 14. | Ernst, Guido Karl<br>geb. 1950<br>in Andernach<br>Oberstudienrat<br><br>Hubertusstraße 10<br>53498 Bad Breisig                   | Spitznagel, Eckehard<br>geb. 1944<br>in Bonn<br>Hotelier<br><br>Hauptstraße 162<br>53489 Sinzig-Bad Bodendorf    |
| 6. | Kilgen, Reiner Anton<br>geb. 1951<br>in Weis<br>Polizeibeamter<br><br>Ackersweg 12<br>56566 Neuwied                                       | Krose, Gerhard<br>geb. 1945<br>in Trebur<br>Diplom-Ingenieur<br><br>Iserstraße 35<br>56271 Kleinmaiseid                    | 15. | Herkenroth, Marianne Helene<br>geb. 1955<br>in Dierdorf<br>Kaufmännische Angestellte<br><br>Hochstraße 7<br>56242 Marienrachdorf | Klee, Hans-Jörg<br>geb. 1968<br>in Koblenz<br>Diplom-Ingenieur (FH)<br><br>Westerwaldstraße 4<br>56337 Kadenbach |

- |     |   |   |                               |  |  |
|-----|---|---|-------------------------------|--|--|
| 16. | Schäfer, Fredy<br>geb. 1933<br>in Koblenz-Horchheim<br>Postoberrat a. D., MdL<br><br>Paul-Schneider-Straße 1<br>56076 Koblenz | Maas-Köppe, Manuela<br>geb. 1958<br>in Bonn<br>Studienrätin<br><br>Goethestraße 13<br>56075 Koblenz                           | 25.                           | Spitznagel, Eckehard<br>geb. 1944<br>in Bonn<br>Hotelier<br><br>Hauptstraße 162<br>53489 Sinzig-Bad Bodendorf                                | Sundheimer, Karl-Heinz<br>geb. 1951<br>in Remagen<br>Realschulrektor<br><br>Im Kringelbuhr 10<br>56746 Kempenich           |
| 17. | Dr. Born-Siebicke, Gisela<br>geb. 1949<br>in Nienburg/Weser<br>Oekotrophologin<br><br>Gut Haanhof<br>53572 Unkel              | Boehme, Karin<br>geb. 1956<br>in Weißfeld<br>Beamtin<br><br>Bergstraße 18<br>53547 Hausen                                     | 26.                           | Grimm, Manfred<br>geb. 1944<br>in Koblenz<br>Berufsberater<br><br>Jahnstraße 88<br>56179 Vallendar   | Loch, Werner<br>geb. 1962<br>in Kobern-Gondorf<br>Verbandsgeschäftsführer<br><br>Auf der Boursch 3<br>56330 Kobern-Gondorf |
| 18. | Schmidt, Marie-Luise<br>geb. 1951<br>in Wissen<br>Reisekauffrau<br><br>Heisterstraße 33<br>57537 Wissen                       | Schuhlen, Claudia<br>geb. 1958<br>in Wehbach<br>Gewerkschaftsangestellte<br><br>Steinstraße 23<br>57548 Kirchen-Wehbach       | 27.                           | Denter, Georg<br>geb. 1953<br>in Hachenburg<br>Computertechniker<br><br>Hauptstraße 44<br>57644 Hattert                                      | Krämer, Karola<br>geb. 1952<br>in Holler<br>Hausfrau<br><br>Industriestraße 13<br>56459 Langenhahn                         |
| 19. | Näkel-Surges, Ingrid<br>geb. 1950<br>in Dernau<br>Studienrätin<br><br>Hardtbergstraße 17 a<br>53507 Dernau                    |   | Bezirksliste für den Bezirk 2 |  |  |
| 20. | Canz, Ottmar<br>geb. 1947<br>in Bad Ems<br>Verkehrsamtsleiter<br><br>Schifflerweg 14<br>56130 Bad Ems                         | Unkel, Bernhard<br>geb. 1952<br>in St. Sebastian<br>Kaufmännischer Direktor<br><br>Arnsteiner Straße 16<br>56377 Seelbach     | a) Bewerber                   |  | b) Nachfolger  |
| 21. | Henzler, Clemens<br>geb. 1945<br>in Nauort<br>Diplom-Sozialarbeiter (FH)<br><br>Petristraße 7<br>56237 Nauort                 | Weber, Karl-Heinz<br>geb. 1957<br>in Höhr-Grenzhausen<br>Industriemeister<br><br>Schneebergstraße 8<br>56203 Höhr-Grenzhausen | 1.                            | Böhr, Christoph<br>geb. 1954<br>in Mayen<br>Wissenschaftlicher Referent,<br>MdL<br><br>Adolf-Kolping-Straße 75<br>54295 Trier                | Adams, Bertrand<br>geb. 1953<br>in Ehrang<br>Fleischermeister<br><br>Kyllstraße 5<br>54293 Trier                           |
| 22. | Ackermann, Heinrich<br>geb. 1934<br>in St. Johann<br>Bürgermeister<br><br>Barbarastraße 14<br>56727 St. Johann                | Dr. Hansen, Hans-Georg<br>geb. 1951<br>in Andernach<br>Richter<br><br>Eichenstraße 28<br>56626 Andernach                      | 2.                            | Jullien, Herbert<br>geb. 1949<br>in Trier-Zewen<br>Diplom-Finanzwirt,<br>Steuerberater, MdL<br><br>Am Königsberg 12<br>56859 Bullay/Mosel    | Krämer, Inge Christine<br>geb. 1949<br>in Darscheid<br>Verwaltungsangestellte<br><br>Bornweg 20<br>56766 Auderath          |
| 23. | Pees, Manfred<br>geb. 1948<br>in Neuwied<br>Rektor<br><br>Friedenstraße 12<br>56305 Puderbach                                 | Nilges, Elisabeth<br>geb. 1950<br>in Cochem/Mosel<br>Hausfrau<br><br>Stefanstraße 10<br>56566 Neuwied                         | 3.                            | Weinandy, Mathilde Barbara<br>geb. 1950<br>in Brück<br>Beratungstechnikerin/<br>Hauswirtschaftsmeisterin<br><br>Ardennenring 9<br>54595 Prüm | Horper, Michael Heinrich<br>geb. 1957<br>in Weidingen<br>Landwirt<br><br>Hauptstraße 38<br>54619 Üttfeld                   |
| 24. | Reinstädter, Wolfram<br>geb. 1949<br>in Wissen/Sieg<br>Diplom-Finanzwirt<br><br>Langenastraße 70<br>56070 Koblenz             | Stotz, Sonja<br>geb. 1969<br>in Koblenz<br>Uhrmacherin<br><br>Am Schloßweg 1<br>56075 Koblenz                                 | 4.                            | Prinz zu Salm-Salm, Michael<br>geb. 1953<br>in Heimerzheim<br>Dipl. Kfm., Winzer<br><br>Schloßstraße 3<br>55595 Wallhausen                   | Staab, Rolf<br>geb. 1966<br>in Meisenheim<br>Betriebswirt (VWA)<br><br>Schwalbenweg 2<br>55590 Meisenheim                  |
|     |   |   | 5.                            | Schmitt, Dieter<br>geb. 1944<br>in Meurich jetzt Kirf<br>Landwirtschaftsmeister, MdL<br><br>Am Römerweg 1<br>54439 Fisch                     | Rausch, Hildegard Barbara<br>geb. 1961<br>in Trier<br>Apothekerin<br><br>Hauptstraße 53<br>54413 Beuren                    |

- |     |  |  |     |  |  |
|-----|--|--|-----|--|--|
| 6.  | Schneiders, Herbert<br>geb. 1953<br>in Urschmitt<br>Regierungsdirektor a. D.,<br>MdL<br>Warthweg 6<br>54550 Daun       | Manstein, Alois<br>geb. 1958<br>in Hillesheim<br>Diplom-Kaufmann<br>Fritz-von-Wille-Straße 6<br>54578 Kerpen             | 15. | Berg, Johannes<br>geb. 1958<br>in Trier<br>Rechtsanwalt<br>In den Maien 1<br>54518 Dreis                             | Meurer, Elfriede<br>geb. 1958<br>in Dreis<br>Kauffrau<br>Unterm Afferberg 34<br>54516 Wittlich   |
| 7.  | Bracht, Hans-Josef<br>geb. 1955<br>in Bettenfeld<br>Diplom-Volkswirt<br>Königsberger Straße 25<br>55494 Rheinböllen    | Spitz, Wolfgang<br>geb. 1960<br>in Boppard<br>Bankfachwirt<br>Marienstraße 5<br>56154 Boppard                            | 16. | Beilstein, Anke<br>geb. 1966<br>in Cochem<br>Diplom-Verwaltungswirtin/<br>Weingartenstraße 57<br>56814 Ernst         | Hepton, Mechthilde Agnes<br>geb. 1955<br>in Schauraen<br>Diplom-Ingenieurin<br>Hausfrau<br>Ferienpark 11<br>56865 Schauraen                |
| 8.  | Licht, Alexander Klaus<br>geb. 1952<br>in Brauneberg<br>Winzermeister, MdL<br>Bohrgasse 23<br>54472 Brauneberg         | Gasper, Franz-Josef<br>geb. 1943<br>in Morbach<br>Kaufmann<br>Bergstraße 17<br>54424 Thalfang                            | 17. | Schildgen, Nikolaus<br>geb. 1951<br>in Gerolstein<br>Rechtsanwalt<br>Zum Sandborn 47<br>54568 Gerolstein             | Schildgen, Katharina Karin<br>geb. 1963<br>in Köln-Kalk<br>Verwaltungsfachangestellte<br>Bergweg 14<br>54558 Gillenfeld                    |
| 9.  | Machwirth, Hans-Jürgen<br>geb. 1939<br>in Bad Kreuznach<br>Bankkaufmann, MdL<br>Mozartstraße 2<br>55743 Idar-Oberstein | Pick, Ute Margarete<br>geb. 1951<br>in Morbach<br>Kauffrau<br>Am Franzenstein 18<br>55743 Kirschweiler                   | 18. | Plein, Karin<br>geb. 1958<br>in Bitburg<br>Diplom-Betriebswirt (FH)<br>Bahnhofstraße 78<br>54662 Speicher            | Wolters-Zürbig, Maria Ursula<br>geb. 1951<br>in Geilenkirchen-Würm<br>Rechtsanwältin<br>Am Tennisplatz 21<br>54634 Bitburg                 |
| 10. | Billen, Michael<br>geb. 1955<br>in Trier<br>Landwirtschaftsmeister<br>Nr. 9<br>54668 Kaschenbach                       | Juchmes, Klaus<br>geb. 1951<br>in Schönecken<br>Lehrer, Schulleiter<br>Am Sonnenhang 1<br>54649 Waxweiler                | 19. | Klauer, Reinhard<br>geb. 1940<br>in Sargenroth<br>Beamter a. D.<br>Hauptstraße 29<br>55471 Sargenroth                | Lanius-Heck, Rita Christine<br>geb. 1959<br>in Oberwesel<br>Meisterin der ländlichen<br>Hauswirtschaft<br>Hof Hardthöhe<br>55430 Oberwesel |
| 11. | Michel, Iris<br>geb. 1965<br>in Boppard<br>Polizeiverwaltungsbeamtin<br>Raiffeisenstraße 8<br>56291 Pfalzfeld          | Beilstein, Anke<br>geb. 1966<br>in Cochem<br>Diplom-Verwaltungswirtin/<br>Hausfrau<br>Weingartenstraße 57<br>56814 Ernst | 20. | Nickels, Stephanie<br>geb. 1968<br>in Trier<br>Diplom-Sozialpädagogin<br>(FH)<br>Klosterstraße 1<br>54411 Hermeskeil | Henter, Bernhard Theodor<br>geb. 1958<br>in Trier<br>Oberregierungsrat<br>Schillerstraße 5<br>54329 Konz                                   |
| 12. | Kaster, Bernhard Nikolaus<br>geb. 1957<br>in Trier<br>Diplom-Verwaltungswirt<br>(FH)<br>Mozartstraße 14<br>54293 Trier | Thenot, Monika Katharina<br>geb. 1946<br>in Trier<br>Hausfrau<br>Auf Mohrbüsch 13<br>54292 Trier                         | 21. | Schmidt, Juliane<br>geb. 1957<br>in Simmern<br>Hotelkauffrau<br>Schulstraße 8 a<br>55487 Söhren                      | Zeimetz, Ernst<br>geb. 1945<br>in Hontheim<br>Forstamtmann<br>Forsthausstraße 8<br>56288 Kastellaun  |
| 13. | Reinert, Josef<br>geb. 1945<br>in Mehring<br>Schlosser<br>Auf Periol 54<br>54332 Wasserliesch                          | Schmitt, Arnold<br>geb. 1954<br>in Riol<br>Diplom-Kaufmann<br>Moselstraße 20<br>54340 Riol                               | 22. | Kröffges, Thomas<br>geb. 1965<br>in Neuss<br>Diplom-Kaufmann<br>Danziger Straße 34<br>54516 Wittlich                 | Mischo, Otmar Michael<br>geb. 1951<br>in Trier<br>Energieberater<br>Zum Mühlenborn 34<br>54523 Hetzerath                                   |
| 14. | Anheuser, Rudolf Peter<br>geb. 1938<br>in Bad Kreuznach<br>Winzer<br>Hofgartenstraße 4<br>55543 Bad Kreuznach          | Helwig, Walter<br>geb. 1948<br>in Bad Kreuznach<br>Beamter<br>Raiffeisenstraße 14<br>55546 Volxheim                      | 23. | Rabb-Ohlenforst, Marianne<br>geb. 1942<br>in Berlin<br>Hausfrau<br>Robert-Stolz-Straße 5<br>55450 Langenlonsheim     | Diel, Franz-Josef<br>geb. 1949<br>in Völkeroth<br>Sozialpädagoge<br>Schillerstraße 2<br>67824 Feilbingert                                  |



- |                                      |  |   |               |   |   |
|--------------------------------------|--|---|---------------|---|---|
| 24.                                  | Holkenbrink, Ulrich<br>geb. 1955<br>in Wittlich<br>Oberstudienrat<br><br>Am Nußbaum 25<br>54296 Trier-Irsch                                    | Dr. Wilbers, Joachim Johannes<br>geb. 1959<br>in Duisburg<br>Geschäftsführer,<br>Diplom-Psychologe<br><br>Peter-Friedhofen-Straße 37<br>54292 Trier | 6.            | Müller, Christine<br>geb. 1951<br>in Einbeck<br>Sekretärin, MdL<br><br>Burgheimer Straße 7<br>67575 Eich                                      | Neumer, Bernd<br>geb. 1945<br>in Dienheim<br>Oberamtsrat<br><br>Berliner Straße 43<br>55276 Dienheim                                      |
| 25.                                  | Peters, Edith<br>geb. 1955<br>in Neroth<br>Diplom-Soziologin<br><br>Untere Layenstraße 13<br>54570 Neroth                                      | Carnessali, Gisela<br>geb. 1931<br>in Berkum/Wachtberg<br>Kauffrau<br><br>Schulstraße 12<br>54579 Üxheim  | 7.            | Keller, Josef<br>geb. 1949<br>in Ludwigshafen am Rhein<br>Rektor a. D.<br><br>Von-Stephan-Straße 33<br>67063 Ludwigshafen am Rhein            | Jung, Ursula<br>geb. 1954<br>in Mannheim<br>Hausfrau<br><br>Eisenbahnstraße 28<br>67067 Ludwigshafen am Rhein                             |
| 26.                                  | Nauerth-Mettler,<br>Hildegard Maria<br>geb. 1952<br>in Morbach<br>Verwaltungsangestellte<br><br>Wenigerath 4<br>54497 Morbach                  | Pütz, Claudia<br>geb. 1963<br>in Lieser<br>Polizei-Verwaltungsangestellte<br><br>Bergweg 10<br>54470 Bernkastel-Kues                                | 8.            | Granold, Ute<br>geb. 1955<br>in Mainz<br>Rechtsanwältin<br><br>Ahornstraße 7<br>55270 Klein-Winternheim                                       | Schäfer, Dorothea<br>geb. 1962<br>in Mainz<br>Historikerin<br><br>Neustraße 17<br>55296 Gau-Bischofsheim                                  |
| <b>Bezirksliste für den Bezirk 3</b> |  |   |               |   |   |
| a) Bewerber                          |  |   | b) Nachfolger |   |   |
| 1.                                   | Gerster, Johannes<br>geb. 1941<br>in Mainz<br>Rechtsanwalt<br><br>Fischtorplatz 22<br>55116 Mainz  | Schreiner, Gerd<br>geb. 1970<br>in Mainz<br>Student<br><br>Ritterstraße 2<br>55131 Mainz  | 9.            | Schnabel, Heinz-Hermann<br>geb. 1945<br>in Erbes-Büdesheim<br>Beigeordneter<br><br>Heimersheimer Weg 3<br>55234 Erbes-Büdesheim               | Kerz, Andreas<br>geb. 1971<br>in Mainz<br>Student<br><br>Mainzer Straße 39<br>55291 Saulheim  |
| 2.                                   | Dr. Gölter, Georg<br>geb. 1938<br>in Kaiserslautern<br>Staatsminister a. D., MdL<br><br>Salierstraße 8<br>67373 Dudenhofen                     | Dr. Jung, Gottfried<br>geb. 1951<br>in Grieskirchen/Österreich<br>Ltd. Ministerialrat<br><br>Kardinal-Wendel-Straße 11<br>67346 Speyer              | 10.           | Kosubek, Hans-Joachim<br>geb. 1951<br>in Bad Kreuznach<br>Oberstudienrat<br><br>Lessingstraße 7<br>67551 Worms                                | de Haas, Heidelinde<br>geb. 1951<br>in Frankfurt<br>Hausfrau<br><br>Kurt-Schumacher-Straße 23<br>67551 Worms                              |
| 3.                                   | Hammer, Helga<br>geb. 1938<br>in Berlin<br>Medizinisch-technische<br>Assistentin<br><br>Frankenstraße 11<br>55126 Mainz                        | Dr. Litzenburger, Andrea<br>geb. 1957<br>in Mayen<br>Studienrätin<br><br>Bahnstraße 46<br>55128 Mainz   | 11.           | Firsching, Burkard<br>geb. 1958<br>in Ochsenfurt/Main<br>Richter a. D.<br><br>Wilhelm-Mayer-Straße 6 b<br>67227 Frankenthal (Pfalz)           | Stellmann, Andreas<br>geb. 1961<br>in Heßheim/Pfalz<br>Pfarrverbandsgeschäftsführer<br><br>Kieskauf 31 a<br>67258 Heßheim                 |
| 4.                                   | Bischel, Franz Josef<br>geb. 1938<br>in Gau-Algesheim<br>Diplom-Verwaltungswirt<br>(FH)<br><br>Pfarrer-Rudolf-Straße 31<br>55435 Gau-Algesheim | Feser, Thomas<br>geb. 1965<br>in Gau-Algesheim<br>Diplom-Sozialpädagoge<br><br>Bornstraße 4<br>55411 Bingen am Rhein                                | 12.           | Dr. Lohse, Eva<br>geb. 1956<br>in Ludwigshafen am Rhein<br>Regierungsrätin, Juristin<br><br>Marschner Straße 8<br>67061 Ludwigshafen am Rhein | Jöckel, Heinrich<br>geb. 1959<br>in Ludwigshafen am Rhein<br>Rechtsreferent<br><br>Gabelsbergerstraße 24 a<br>67069 Ludwigshafen am Rhein |
| 5.                                   | Schuler, Peter<br>geb. 1942<br>in Ludwigshafen am Rhein<br>Lehrer a. D.<br><br>Königsberger Straße 1<br>67165 Waldsee                          | Elster, Michael<br>geb. 1958<br>in Ludwigshafen am Rhein<br>Justitiar<br><br>Feuerbachstraße 21<br>67117 Limburgerhof                               | 13.           | Kabs, Monika<br>geb. 1957<br>in Calw<br>Lehrerin<br><br>Kardinal-Wendel-Straße 56<br>67346 Speyer   | Benedix, Elfriede<br>geb. 1943<br>in Trohatin<br>Laborantin<br><br>Autharistraße 44<br>67166 Otterstadt                                   |
|                                      |  |   | 14.           | Jung, Hansjörg<br>geb. 1967<br>in Bingen am Rhein<br>Diplom-Verwaltungswirt<br>(FH)<br><br>Robert-Koch-Straße 19<br>55599 Gau-Bickelheim      | Gärtner, Renate<br>geb. 1946<br>in Wörrstadt<br>Hausfrau<br><br>Ferdinand-Lasalle-Straße 10<br>55232 Alzey                                |



- |     |   |  |     |  |   |
|-----|---|--|-----|--|---|
| 7.  | Frisch, Lutz<br>geb. 1944<br>in Mainz<br>Oberstudienrat a. D.<br>Am Kirschgarten 43<br>67434 Neustadt<br>an der Weinstraße      | Ihlenfeld, Uta<br>geb. 1937<br>in Kaiserslautern<br>Sekretärin<br>Schmähgasse 65<br>67454 Haßloch              | 16. | Schächter, Willi<br>geb. 1939<br>in Hauenstein<br>Lehrer<br>Trifelsstraße 15<br>76846 Hauenstein                                       | Schäfer, Anita<br>geb. 1951<br>in Saalstadt<br>Sachbearbeiterin<br>Herschberger Straße 8<br>66919 Saalstadt                 |
| 8.  | Weiner, Thomas<br>geb. 1957<br>in Pirmasens<br>Immobilienmakler<br>Berliner Ring 79<br>66955 Pirmasens                          | Grieve, Siegrid<br>geb. 1941<br>in Hamburg<br>Hausfrau<br>Tunnelstraße 24 a<br>66981 Münchweiler an der Rodalb | 17. | Wunschel, Harry<br>geb. 1967<br>in Ludwigshafen am Rhein<br>Diplom-Chemiker<br>Ebertstraße 65<br>67657 Kaiserslautern                  | Düll-Würth, Ursula<br>geb. 1966<br>in Kaiserslautern<br>Richterin<br>Im Dunkelälchen 81<br>67663 Kaiserslautern             |
| 9.  | Leonhard, Heinz<br>geb. 1958<br>in Oberhofen<br>Diplom-Verwaltungswirt<br>(FH)<br>Hauptstraße 19<br>76889 Pleisweiler-Oberhofen | Heiner, Hilda<br>geb. 1946<br>in Schönau/Wegscheid<br>Winzerin<br>Hintergasse 19<br>76865 Rohrbach             | 18. | Hetterich, Anke<br>geb. 1974<br>in Neustadt an der Weinstraße<br>Studentin<br>Schillerstraße 32<br>67434 Neustadt<br>an der Weinstraße | Stahler, Clemens<br>geb. 1959<br>in Geinsheim<br>Betriebsmeister<br>Am Kolbenstein 7<br>67435 Neustadt<br>an der Weinstraße |
| 10. | Kroh, Jürgen<br>geb. 1944<br>in Heinzenbach<br>Sonderschullehrer a. D.<br>Traubenstraße 17<br>66482 Zweibrücken                 | Bender, Hedwig<br>geb. 1950<br>in Contwig<br>Verwaltungsangestellte<br>Fasaneriestraße 26<br>66497 Contwig     | 19. | Schmitt, Eberhard<br>geb. 1941<br>in Weilerbach<br>Diplom-Ingenieur (FH)<br>Sudetenstraße 12<br>67685 Weilerbach                       | Schwartz, Sabine<br>geb. 1973<br>in Landstuhl<br>Studentin<br>Hauptstraße 8<br>67734 Katzweiler                             |
| 11. | Huth, Simone<br>geb. 1966<br>in Worms<br>Diplom-Betriebswirtin<br>Gasstraße 15<br>67292 Kirchheimbolanden                       | Rhein, Gunther<br>geb. 1951<br>in Rockenhausen<br>Industriekaufmann<br>Am Pfingstborn 66<br>67806 Rockenhausen | 20. | Franzen, Rolf<br>geb. 1952<br>in Zweibrücken<br>Oberstudienrat<br>Mühlbergstraße 60<br>66482 Zweibrücken                               | Gauf, Heidrun<br>geb. 1939<br>in Lazarfeld/Jugoslawien<br>Hausfrau<br>John-F.-Kennedy-Straße 84<br>66482 Zweibrücken        |
| 12. | Mitrücker, Norbert<br>geb. 1951<br>in Eisenberg<br>Dipl. Ing., Elektotechniker<br>Hennenhecke 2 a<br>67310 Hettenleidelheim     | Bartnik, Gabriele<br>geb. 1944<br>in Speyer<br>Sekretärin<br>Bennstraße 18<br>67146 Deidesheim                 | 21. | Müller, Dorothea<br>geb. 1952<br>in Landau<br>Realschullehrerin<br>Jakob-Becker-Straße 47<br>76829 Landau in der Pfalz                 | Kern, Wolfgang<br>geb. 1947<br>in Kirchheimbolanden<br>Bahnbeamter<br>Kaiserwiesenweg 2<br>76829 Landau in der Pfalz        |
| 13. | Feth, Benno<br>geb. 1942<br>in Kaiserslautern<br>Studiendirektor<br>Im Engelstal 25<br>67657 Kaiserslautern                     | Deubig, Jan<br>geb. 1973<br>in Kaiserslautern<br>Student<br>Pfaffenbergstraße 100<br>67663 Kaiserslautern      | 22. | Umminger, Marion<br>geb. 1945<br>in Rüsselsheim<br>Buchhalterin<br>Kahlenbergring 58<br>67292 Kirchheimbolanden                        | Daub, Heinz-Jürgen<br>geb. 1951<br>in Ilbesheim<br>Schmelzmeister<br>Goethestraße 11<br>67304 Eisenberg                     |
| 14. | Keidel, Lieselotte<br>geb. 1950<br>in Lamsheim<br>Hauswirtschaftsmeisterin<br>Königsberger Hof<br>67754 Erweiler                | Jung, Xaver<br>geb. 1962<br>in Kusel<br>Studienreferendar<br>Kandelbrunnenstraße 84<br>66887 Rammelsbach       | 23. | Sauer, Friedel<br>geb. 1944<br>in Offenheim<br>Studiendirektor<br>Berggasse 25 b<br>67269 Grünstadt                                    | Odermatt, Christa<br>geb. 1943<br>in Frankenthal<br>Hausfrau<br>Wormser Straße 21<br>67283 Obrigheim (Pfalz)                |
| 15. | Vollmer, Judith<br>geb. 1966<br>in Speyer<br>Math. Tech. Assistentin<br>Brehmstraße 38<br>76870 Kandel                          | Schäile, Marcus<br>geb. 1962<br>in Germersheim<br>Betriebswirt<br>Theodor-Heuss-Straße 37<br>76726 Germersheim | 24. | Weisenstein, Werner<br>geb. 1937<br>in Kaiserslautern<br>Diplom-Handelslehrer<br>Cusanusstraße 25<br>67663 Kaiserslautern              | Stolzenberg, Yvonne<br>geb. 1970<br>in Kaiserslautern<br>Studentin<br>Johanniskreuzer Straße 56<br>67661 Kaiserslautern     |

25. Schneiderfritz, Brigitte  
geb. 1954  
in Koblenz  
Gastwirtin  
Marktstraße 9  
76831 Billigheim-Ingenheim
- Konrad, Werner  
geb. 1940  
in Speyer  
Rektor  
Berliner Straße 53  
67360 Lingenfeld
26. Bauer, Josef  
geb. 1955  
in Thaleisweiler  
Landwirtschaftsmeister  
Lenspacherhof  
66987 Thaleisweiler-  
Fröschen
- Martin, Helmut  
geb. 1962  
in Rodalben  
Metzgermeister  
Bergstraße 20  
66957 Eppenbrunn

### 3. Freie Demokratische Partei (F.D.P.)

Bezirksliste für den Bezirk 1

a) Bewerber

b) Nachfolger

1. Bauchhage, Hans-Artur  
geb. 1943  
in Daaden  
Bäckermeister  
Betzdorfer Straße 105  
57567 Daaden
- Eggers, Ernst  
geb. 1939  
in Jeserig  
Diplom-Kaufmann  
Weinbergweg 7  
53498 Bad Breisig
2. Hatzmann, Heike  
geb. 1959  
in Langen  
Dipl. Ing., Landschafts-  
architektin  
Judengasse 23  
56410 Montabaur
- Francke, Monika  
geb. 1941  
in Berlin  
Erzieherin/Hausfrau  
Im Schloßgarten 3  
56170 Bendorf
3. Mertin, Herbert  
geb. 1958  
in Temuco (Chile)  
Rechtsanwalt  
Albert-Schweitzer-Straße 29  
56076 Koblenz
- Schneider, Heiko  
geb. 1972  
in Kirchen  
Bankkaufmann  
Vor der Struth 10  
57520 Friedewald
4. Schreiber, Ulrich  
geb. 1958  
in Neuwied  
Diplom-Ingenieur (FH) agrar  
Waldhof 45  
56269 Dierdorf
- Hüsch, Gilbert  
geb. 1929  
in Büdingen  
Selbständiger Graveur  
Kirchweg 6  
57647 Nistertal
5. Schleimer, Ralph  
geb. 1968  
in Nastätten  
Student  
Langgasse 31 a  
56357 Holzhausen
- Ruch, Günter  
geb. 1956  
in Sinzig  
Selbständiger  
Am Sonnenberg 58  
53489 Sinzig
6. Hartmann, Georg  
geb. 1951  
in Andernach  
Rechtsanwalt  
Roonstraße 30  
56626 Andernach

7. Schwerin, Ursula  
geb. 1942  
in Koblenz  
Hausfrau  
Wittenberger Straße 11  
56075 Koblenz
8. Ebinger-Driesch, Katharina  
geb. 1958  
in Haiger  
Baukeramikerin  
Badhausstraße 5  
56130 Bad Ems
9. Ginter, Wolfgang  
geb. 1940  
in Regenwalde  
Oberstudienrat  
Mittelsaff 9  
53577 Neustadt/Wied
10. Ulmen, Krista  
geb. 1949  
in Bad Honnef  
Juristin/Hausfrau  
Tannenweg 46  
57610 Altenkirchen (Ww.)
11. Nurischad, Markus  
geb. 1965  
in Bergneustadt  
Diplom-Kaufmann  
Bahnhofstraße 47  
56477 Rennerod
12. Dr. Grünthaler, Mathias  
geb. 1964  
in Montabaur  
Rechtsreferendar  
Bahnhofstraße 71  
56422 Wirges
13. Kasper, Wilfried  
geb. 1953  
in Ichendorf  
Heilpraktiker  
Gartenstraße 37  
53518 Adenau
14. Dr. Herrguth, Jürgen  
geb. 1940  
in Cuxhaven  
Unternehmensberater  
Nikolaus-Ehlen-Straße 39  
56179 Vallendar
15. Kruppa, Stephanie  
geb. 1960  
in Eversen  
Diplom-Ingenieurin (FH)  
Reuschweg 116  
56077 Koblenz

16. Becker, Monika  
geb. 1955  
in Fulda  
Hausfrau  
Hauptstraße 34  
56379 Winden

17. Lehnert, Franz  
geb. 1954  
in Neuwied  
Vertriebsingenieur  
Oberstraße 8  
56587 Oberraden

18. Marenbach, Volker  
geb. 1939  
in Kaiserslautern  
Landwirtschaftsmeister  
Raiffeisenstraße 5  
57635 Kraam-Heuberg

19. Klein, Harald  
geb. 1943  
in Selters  
Rechtsanwalt  
Danziger Straße 5  
56235 Ransbach-Baumbach

20. Malpricht, Detlef  
geb. 1941  
in Merseburg  
Geschäftsführer  
Rosengarten 7  
53501 Grafschaft

21. Holst, Udo  
geb. 1947  
in Rotenburg/Hann.  
Oberstudiendirektor  
Raiffeisenstraße 19  
56743 Mendig

22. Bordelle, Michael  
geb. 1951  
in Koblenz  
Reproduktionstechnischer Angestellter  
Zeppelinstraße 51  
56075 Koblenz

23. Reichel, Dieter  
geb. 1960  
in Limburg  
Chemielaborant  
Pitzgasse 13  
65623 Hahnstätten

24. Kaulartz, Kurt  
geb. 1937  
in Flusbach  
Kaufmann  
Kunosteinstraße 6  
56566 Neuwied

25. Piske, Udo  
geb. 1955  
in Kirchen  
Architekt  
Breslauer Straße 35  
57518 Betzdorf

26. Schnell, Bodo  
geb. 1927  
in Essen-Borbeck  
Geschäftsführer  
Hochstraße 24  
56349 Kaub

#### Bezirksliste für den Bezirk 2

a) Bewerber

b) Nachfolger

1. Heinz, Hans-Günther  
geb. 1933  
in Trier  
Kaufmann  
Stettiner Straße 34  
54516 Wittlich

2. Caesar, Peter  
geb. 1939  
in Oldenburg  
Rechtsanwalt  
Maler-Wild-Weg 1  
55743 Idar-Oberstein

3. Morsblech, Nicole  
geb. 1972  
in Hannover  
Studentin  
Martin-Luther-Straße 9  
67824 Feilbingert

4. Augustin, Walter  
geb. 1936  
in Horn  
Landwirtschaftsmeister  
Hauptstraße 20  
55469 Horn

5. Dr. Geisen, Edmund  
geb. 1949  
in Lützkampen  
Landwirtschaftsdirektor  
Weißdornweg 7  
54550 Daun

6. Ringelstein, Ursula  
geb. 1949  
in Boppard  
Angestellte  
Steinstraße 19  
56154 Boppard

7. Schenk, Oliver  
geb. 1966  
in Trier  
Selbständiger  
Fleischstraße 2 - 4  
54290 Trier
8. Piedmont, Claus  
geb. 1959  
in Trier  
Diplom-Ingenieur Weinbau  
Saartalstraße 1  
54329 Konz-Filzen
9. Reis, Martin  
geb. 1953  
in Briedel  
Angestellter  
Sperberstraße 2  
56856 Zell
10. Peters, Kurt Peter  
geb. 1939  
in Gilzem  
Landwirt  
Siedlung Peters 14  
54668 Kaschenbach
11. Fehlberg, Udo  
geb. 1956  
in Dortmund  
Betriebswirt  
Backhausgasse 3  
56856 Zell
12. Schwerdtner, Ingrid  
geb. 1954  
in Baumholder  
Diplom-Biologin  
Krankenhausweg 9  
55774 Baumholder
13. Schmidt, Michael F.  
geb. 1954  
in Trier  
Apotheker  
Hellmuth-Lemm-Straße 14  
54317 Gusterath
14. Hosp, Jörg  
geb. 1959  
in Wittlich  
Rechtsanwalt  
Breslauer Straße 10  
54516 Wittlich
15. Fusenig, Volker  
geb. 1955  
in Trier  
Beamter  
Gilbertstraße 74  
54290 Trier
16. Esser, Ludwig  
geb. 1934  
in Brühl  
Oberstudienrat  
Unter den Dolomiten 22  
54568 Gerolstein
17. Dr. Freckmann, Klaus  
geb. 1941  
in Wittlich  
Museumsdirektor  
Freilichtmuseum, Nachtigallental  
55560 Bad Sobernheim
18. Dr. Richter, Dirk  
geb. 1946  
in Mülheim  
Winzer  
Hauptstraße 37  
54486 Mülheim
19. Klauck, Ferdinand  
geb. 1942  
in Grimburg  
Landwirt und Handelsvertreter  
Burgstraße 6  
54413 Grimburg
20. von der Weiden, Karl-Heinz  
geb. 1956  
in Bad Kreuznach  
Weinkommissionär  
Naheweinstraße 66  
55450 Langenlonsheim
21. Potratz, Corinna  
geb. 1968  
in Bad Oldeslohe  
Rechtsreferendarin  
Schöndorfer Straße 59  
54292 Trier
22. Römer, Ernst Josef  
geb. 1942  
in Kröv  
Winzer  
Bei Neukreuz 12  
54536 Kröv
23. Kroll, Anna Maria  
geb. 1946  
in Bad Kreuznach  
Hausfrau  
Hofgut Rheingrafenstein  
55543 Bad Kreuznach
- Bezirksliste für den Bezirk 3
- |   |   |
|---|---|
| a) Bewerber   | b) Nachfolger   |
| 1. Brüderle, Rainer<br>geb. 1945<br>in Berlin<br>Diplom-Volkswirt<br>Am Hühchen 13<br>55130 Mainz | Creutzmann, Jürgen<br>geb. 1945<br>in Speyer<br>Diplom-Kaufmann<br>Von Galen Straße 7<br>67373 Dudenhofen |

- |   |  |  |
|---|--|--|
| <p>2. Pähler, Ingrid<br/>geb. 1943<br/>in Ingelheim am Rhein<br/>Lehrerin<br/>Ahornweg 13<br/>55218 Ingelheim am Rhein</p>                                    | <p>Dinges, Johanna Maria<br/>geb. 1942<br/>in Worms<br/>Arzthelferin<br/>Albert-Schweitzer-Straße 16<br/>67549 Worms</p>                 | <p>11. Dr. Wostbrock, Karl-Heinz Peter<br/>geb. 1943<br/>in Boppard<br/>Diplom-Chemiker<br/>Raiffeisenstraße 9<br/>67591 Mörstadt</p>  |
| <p>3. Glahn, Harald<br/>geb. 1942<br/>in Frankfurt/Main<br/>Staatssekretär<br/>Wanderstraße 27<br/>67071 Ludwigshafen am Rhein</p>                            | <p>Damm, Christa<br/>geb. 1957<br/>in Frankenthal (Pfalz)<br/>Rechtsanwältin<br/>An der Langgewanne 20<br/>67227 Frankenthal (Pfalz)</p> | <p>12. Becker, Ingrid<br/>geb. 1940<br/>in Ludwigshafen am Rhein<br/>Hausfrau<br/>Wanderstraße 1<br/>67071 Ludwigshafen am Rhein</p>   |
| <p>4. Erbes, Heribert<br/>geb. 1951<br/>in Alzey<br/>Dipl. Ing., Winzer<br/>Keltenring 29<br/>55288 Spiesheim</p>   | <p>Weidemann, Wolfgang<br/>geb. 1959<br/>in Ludwigshafen am Rhein<br/>Rechtsanwalt<br/>Siemensstraße 6<br/>67133 Maxdorf</p>             | <p>13. Michel, Erich<br/>geb. 1961<br/>in Mainz<br/>Weinhändler<br/>Am Ockenheimer Graben 5 a<br/>55411 Bingen am Rhein</p>            |
| <p>5. Probst, Christopher<br/>geb. 1963<br/>in Mannheim<br/>Bankkaufmann<br/>Eichendorffstraße 1<br/>67374 Hanhofen</p>                                       | <p>Dr. Wostbrock, Karl-Heinz Peter<br/>geb. 1943<br/>in Boppard<br/>Diplom-Chemiker<br/>Raiffeisenstraße 9<br/>67591 Mörstadt</p>        | <p>14. Specht, Eberhard Otto Guido<br/>geb. 1944<br/>in Lübeck<br/>Verwaltungsjurist<br/>Albert-Pfeiffer-Straße 2<br/>67346 Speyer</p> |
| <p>6. Renth, Torsten<br/>geb. 1969<br/>in Ingelheim am Rhein<br/>Student<br/>Elsheimer Straße 25<br/>55270 Schwabenheim a. d. Selz</p>                        | <p>Dinges, Johanna Maria<br/>geb. 1942<br/>in Worms<br/>Arzthelferin<br/>Albert-Schweitzer-Straße 16<br/>67549 Worms</p>                 | <p>15. Dinges, Johanna Maria<br/>geb. 1942<br/>in Worms<br/>Arzthelferin<br/>Albert-Schweitzer-Straße 16<br/>67549 Worms</p>           |
| <p>7. Dr. Thoma, Peter<br/>geb. 1937<br/>in Nürnberg<br/>Diplom-Ingenieur<br/>Peterskopfstraße 2<br/>67227 Frankenthal (Pfalz)</p>                            | <p>Hohl, Ilse<br/>geb. 1944<br/>in Alsheim-Gronau<br/>Hausfrau<br/>Im Nonnengarten 2<br/>67127 Rödersheim-Gronau</p>                     | <p>16. Hohl, Ilse<br/>geb. 1944<br/>in Alsheim-Gronau<br/>Hausfrau<br/>Im Nonnengarten 2<br/>67127 Rödersheim-Gronau</p>               |
| <p>8. Dr. Neureuther,<br/>Jürgen Friedrich Wilhelm<br/>geb. 1966<br/>in Worms<br/>Diplom-Ingenieur agrar<br/>Heinrich-von-Gagern-Straße 8<br/>67549 Worms</p> | <p>Osmenda, Katharina<br/>geb. 1949<br/>in Iserlohn<br/>Oberstudienrätin<br/>Ph.-Wasserburg-Straße 22<br/>55122 Mainz</p>                | <p>17. Osmenda, Katharina<br/>geb. 1949<br/>in Iserlohn<br/>Oberstudienrätin<br/>Ph.-Wasserburg-Straße 22<br/>55122 Mainz</p>          |
| <p>9. Dr. Grüber, Bernd<br/>geb. 1959<br/>in Ingelbach<br/>Rechtsanwalt<br/>Uhlandstraße 2<br/>67117 Limburgerhof</p>   | <p>Streit, Reinhard<br/>geb. 1945<br/>in Bad Hersfeld<br/>Diplom-Bauingenieur<br/>Gartenstraße 10<br/>55296 Gau-Bischofsheim</p>         | <p>18. Streit, Reinhard<br/>geb. 1945<br/>in Bad Hersfeld<br/>Diplom-Bauingenieur<br/>Gartenstraße 10<br/>55296 Gau-Bischofsheim</p>   |
| <p>10. Blum, Franz<br/>geb. 1950<br/>in Daun<br/>Journalist<br/>Grebenstraße 4<br/>55116 Mainz</p>  | <p>Heinz, Hildegund<br/>geb. 1942<br/>in Krakau<br/>Lehrerin<br/>Enzheimer Straße 35<br/>67598 Gundersheim</p>                           | <p>19. Heinz, Hildegund<br/>geb. 1942<br/>in Krakau<br/>Lehrerin<br/>Enzheimer Straße 35<br/>67598 Gundersheim</p>                     |

20. Dr. Serfas, Günther  
geb. 1952  
in Speyer  
Studiendirektor  
Trifelsstraße 1  
67227 Frankenthal (Pfalz)

21. Dr. Büssemaker,  
Heinz-Michael Walter  
geb. 1945  
in Bönningstedt  
Baudirektor  
Rottstraße 71  
67061 Ludwigshafen am Rhein

22. Bastian, Jürgen  
geb. 1928  
in Bacharach  
Rentner  
Mainzer Straße 3  
55422 Bacharach

23. Dr. Rückwardt, Bernd  
geb. 1942  
in Halberstadt  
Ministerialrat  
Leharstraße 12  
67346 Speyer

24. Heck, Erwin  
geb. 1928  
in Gundersheim  
Staatssekretär a. D.  
Auf dem Dorfgraben 7  
67598 Gundersheim

Bezirksliste für den Bezirk 4

a) Bewerber

1. Eymael, Günter Helmut  
geb. 1952  
in Ürzig (Mosel)  
Staatssekretär,  
Diplom-Ingenieur für Weinbau  
Pfeffingen 2  
67098 Bad Dürkheim

2. Kuhn, Werner  
geb. 1941  
in Völklingen (Saar)  
Lehrer  
Morlauerer Straße 82  
67657 Kaiserslautern

3. Frey, Matthias Michael  
geb. 1964  
in Neustadt a. d. Weinstraße  
Richter  
Holzmühlstraße 28  
67435 Neustadt a. d. Weinstraße

b) Nachfolger

4. Weber, Maria  
geb. 1952  
in Ranschbach  
Lehrerin  
Theodor-Lipps-Straße 12  
66917 Wallhalben

5. Wiescher, Hermann  
geb. 1941  
in Bersenbrück  
Technischer Aufsichtsbeamter  
Am Pfingstborn 35  
67806 Rockenhausen

6. Silbernagel, Jochen Karl  
geb. 1965  
in Landau in der Pfalz  
Verkaufssachbearbeiter  
Schloßstraße 2 b  
76829 Landau in der Pfalz

7. Reiter, Karl-Heinz Stephan  
geb. 1956  
in Dillingen (Saar)  
Steuerberater  
Finkenweg 20  
66869 Kusel

8. Müller, Alexander  
geb. 1969  
in Bendorf  
Student  
Am Hallergarten 16  
67661 Kaiserslautern

9. Kost, Bernhard Ludwig  
geb. 1942  
in Landau in der Pfalz  
Chemotechniker  
Dagobertstraße 3  
76833 Frankweiler

10. Gappa, Roland Hubert  
geb. 1954  
in Neustadt a. d. Weinstraße  
Rechtsanwalt  
Amselstraße 50  
66994 Dahn

11. Witulski, Horst Hans  
geb. 1936  
in Radomin  
Kaufmann  
Spiegelburgring 25  
76756 Bellheim

12. Spiegel, Sieglinde  
geb. 1940  
in Ziegenhals  
Technische Angestellte  
Raingasse 12  
67157 Wachenheim an der Weinstraße



13. Dr. Zimmer, Rudolf  
geb. 1934  
in Pirmasens  
Studiendirektor  
Hanauerstraße 10  
66953 Pirmasens
14. Krisch, Ulrike  
geb. 1944  
in Tübingen  
Chefsekretärin  
Neuweg 38  
67697 Otterberg
15. Ritzmann, Christian  
geb. 1962  
in Hochstein  
Diplom-Volkswirt  
Kahlheckerhof 3  
67722 Winnweiler
16. Dr. Kopietz, Michael Andreas  
geb. 1955  
in Dessau  
Diplom-Chemiker  
Colgensteiner Weg 13  
67269 Grünstadt
17. Ebert, Marc-Guido  
geb. 1964  
in Meerbusch  
Student  
Marktstraße 4 c  
76726 Germersheim
18. Maier, Winfried  
geb. 1944  
in Swinemünde  
Selbständiger Kaufmann  
Heidweg 10  
67435 Neustadt an der Weinstraße
19. Starke, Ulrike  
geb. 1944  
in Wiesbaden  
Hausfrau  
Finkenweg 3  
66914 Waldmohr
20. Wüstenberg, Christa  
geb. 1944  
in Recklinghausen  
Fremdsprachenkorrespondentin  
Burgweg 18  
67681 Wartenberg-Rohrbach
21. Dorst-Vaupel, Ingrid  
geb. 1953  
in Rohrbach  
Chemielaborantin  
Schlesierstraße 1  
76865 Rohrbach
22. Dr. Schneider, Jürgen  
geb. 1963  
in Landstuhl  
Chemiker  
Burgstraße 19  
67251 Freinsheim
23. Jakob, Christian  
geb. 1976  
in Speyer  
Schüler  
Branchweilerhofstraße 190  
67433 Neustadt an der Weinstraße
24. Matzenbacher, Peter  
geb. 1943  
in Kusel  
Steuerbeamter  
Marktstraße 40  
66869 Kusel
25. Dr. Oldenburg, Peter Felix Paul  
geb. 1935  
in Köln  
Diplom-Kaufmann  
Barbarossastraße 28  
76855 Annweiler am Trifels
26. Langensiepen, Heidemarie Elke Regine  
geb. 1944  
in Straußberg bei Berlin  
Ehrenamtliche Beigeordnete  
Oberes Gaistal 1 c  
67098 Bad Dürkheim
4. **BÜNDNIS 90/DIE GRÜNEN (GRÜNE)**  
Bezirksliste für den Bezirk 1
- a) Bewerber
1. Thomas, Ise  
geb. 1960  
in Bad Kreuznach  
Diplom-Psychologin  
Bismarckstraße 12  
56626 Andernach
2. Rieth, Dietmar  
geb. 1958  
in Kinheim  
Landtagsabgeordneter  
Am Wasserturm 34  
56566 Neuwied
3. Fritsche, Erika  
geb. 1956  
in Aull  
Diplom-Betriebswirtin (FH)  
Am Forst 29  
56379 Winden
- b) Nachfolger

4. Bialk, Egbert  
geb. 1950  
in Gröbers  
Sonderschullehrer  
Klosterstraße 10  
56237 Nauort
5. Doetsch, Brigitte  
geb. 1955  
in Duisburg  
Chemielaborantin  
Friedrich-Wilhelm-Straße 149  
56077 Koblenz
6. Bergins, Heinz  
geb. 1938  
in Datteln  
Lehrer  
An der Arzheimer Schanze 22  
56077 Koblenz
7. Wagner-Dorka, Sigrid  
geb. 1955  
in Aschaffenburg  
Lehrerin  
Austraße 42  
57548 Kirchen
8. Dittmann, Gerd  
geb. 1957  
in Leipzig-Connewitz  
Diplom-Finanzwirt (FH)  
Raiffeisenstraße 6 a  
57635 Weyerbusch
9. Schorzmann-Bayer, Gabriele  
geb. 1957  
in Merksteine  
Hausfrau  
Kasbachtalstraße 18  
53547 Kasbach-Ohlenberg
10. Winkler, Josef  
geb. 1974  
in Koblenz  
Auszubildender  
Ehrlichsweg 9  
56130 Bad Ems
11. Schreiber, Marie-Luise  
geb. 1950  
in Duisburg  
Lehrerin  
Kirchstraße 6  
57639 Rodenbach-Udert
12. Hellwig, Helmut  
geb. 1953  
in Düsseldorf  
Diplom-Sozialwissenschaftler  
Ulmenstraße 11  
56305 Puderbach
13. Winter, Regina  
geb. 1951  
in Sprendlingen  
Lehrerin  
Oberlöh 2  
53545 Linz
14. Plessing, Thomas Ernst  
geb. 1956  
in Nürnberg  
Pfarrer im Schuldienst  
Wismarer Straße 10  
56075 Koblenz
15. Dott, Anna Elisabeth  
geb. 1951  
in Neuwied  
Diplom-Psychologin  
Auf dem Born 14  
56579 Rengsdorf
16. Westphal, Wolfram  
geb. 1963  
in Siegen  
Sozialarbeiter  
Schützenstraße 37  
57518 Betzdorf
17. Waldorf, Anneliese  
geb. 1937  
in Monreal/Eifel  
Kauffrau  
Mühle 6  
56743 Thür
18. Ziener, Klaus  
geb. 1948  
in Flörsheim  
Beamter  
Auf dem Heckerfeld 30  
53578 Windhagen
19. Marx, Hagen  
geb. 1960  
in Bernburg/Saale  
Diplom-Ingenieur  
Versorgungstechnik  
In der Felster 47  
56626 Andernach
20. Vetter, Horst  
geb. 1938  
in Kirchen  
Lehrer  
Zur Klingelsbach 21  
57518 Betzdorf
21. Dr. Kleemann, Ulrich  
geb. 1955  
in Hagen  
Erster Kreisbeigeordneter  
Marienburg 1  
56599 Leutesdorf

22. Vockel, Joachim  
geb. 1957  
in Aldekerk  
Diplom - Volkswirt  
  
Eduard - Verhülsdonk - Straße 32  
56564 Neuwied

23. Niel, Nikolaus Heinrich  
geb. 1951  
in Kestert  
Diplom - Psychologe  
  
Auf dem Born 14  
56579 Rengsdorf

24. Schrick, Holger  
geb. 1957  
in Mainz  
Sonderschullehrer  
  
Mittelstraße 40  
57610 Michelbach

25. Keck, Norbert  
geb. 1959  
in Köln  
Heilpraktiker  
  
Friedrich - Emmerich - Straße 5  
57610 Altenkirchen

Bezirksliste für den Bezirk 2

a) Bewerber

1. Kiltz, Elke  
geb. 1952  
in Sobernheim  
Verwaltungsangestellte  
  
Stauderheimer Straße 20  
55566 Sobernheim

2. Marz, Reiner  
geb. 1958  
in Rheinzabern  
Angestellter  
  
Udostraße 28  
54294 Trier - Euren

3. Dr. Koller, Elke  
geb. 1942  
in Westerstede  
Apothekerin  
  
Grubenstraße 86  
56759 Laubach - Leienkaul

4. Schmitt - Schäfer, Thomas  
geb. 1960  
in Weiperath  
Diplom - Pädagoge  
  
Bahnhofstraße 37  
54516 Witlich - Wengerohr

b) Nachfolger

5. Scherer, Renate  
geb. 1956  
in Holzbach  
Hauswirtschaftsleiterin  
  
Kirchstraße 12  
55469 Holzbach

6. Dr. Lauf, Rainer Karl Heinrich  
geb. 1958  
in Monzingen  
Kinderarzt  
  
Louvresstraße 8  
55566 Sobernheim

7. Biber, Roswitha  
geb. 1957  
in Eschweiler  
Heilpädagogin  
  
Talstraße 19  
54646 Bettingen

8. Dick, Oliver  
geb. 1973  
in Mainz  
Student  
  
Marktgasse 2  
55590 Meisenheim

9. Lingweiler, Ulrike  
geb. 1958  
in Meisenheim  
Kinderkrankenschwester  
  
Nachtigallenweg 4 a  
55590 Meisenheim

10. Simonis, Frank  
geb. 1966  
in Pünderich  
Student  
  
Bahnhofstraße 13  
56862 Pünderich

11. Gerards, Sonja Milita  
geb. 1947  
in Burgau  
Selbständige Geschäftsfrau  
  
Herzog - Wolfgang - Straße 7 b  
55590 Meisenheim

12. Herberich, Winfried  
geb. 1949  
in Kelberg  
Anwaltsgehilfe  
  
Bahnhofstraße 10  
54552 Hörschhausen

13. Khoschlessan, Renate  
geb. 1940  
in Guttentag  
Lehrerin  
  
Bergweg 49  
54470 Bernkastel - Kues

14. Lingweiler, Hubert  
geb. 1959  
in Hemmerden  
Verwaltungsangestellter  
Nachtigallenweg 4 a  
55590 Meisenheim

15. Klein, Stefanie  
geb. 1967  
in Remscheid  
Studentin  
Domänenstraße 128  
54295 Trier-Kürenz

16. Duhr, Andreas  
geb. 1965  
in Trier  
Student  
Altenhof  
54646 Bettingen

17. Wihr, Uschi  
geb. 1960  
in Trier  
Krankenschwester  
Sichelstraße 18  
54290 Trier

18. Haupt, Paul-Werner-Holger  
geb. 1951  
in Cochem  
Architekt  
Josef-von-Lauff-Straße 37  
56805 Cochem

19. Damm, Hans-Joachim  
geb. 1945  
in Idar-Oberstein  
Ingenieur  
Hohenstraße 4  
67829 Schmittweiler

20. Nuphaus, Ludger  
geb. 1958  
in Liesborn  
Diplom-Ingenieur Umweltschutz  
Helenenstraße 1  
55543 Bad Kreuznach

21. Brand, Hans-Joachim  
geb. 1953  
in Landau/Pfalz  
Diplom-Sozialarbeiter (FH)  
Am Bahndamm 2  
54293 Trier-Pfalzel

22. Spindler, Hans-Walter  
geb. 1957  
in Nohen  
Arzt  
Cramerstraße 14  
55450 Langenlonsheim

23. Hofer, Karl-Heinrich  
geb. 1938  
in Sehlem  
Rentner  
Grubenstraße 8  
54470 Bernkastel-Kues

Bezirksliste für den Bezirk 3

a) Bewerber

b) Nachfolger

1. Bill, Gisela  
geb. 1949  
in Bonn  
Hausfrau  
Fuststraße 8  
55116 Mainz

2. Dr. Braun, Bernhard  
geb. 1958  
in Ludwigshafen  
Politologe  
Bürgermeister-Horlacher-Straße 14  
67065 Ludwigshafen

3. Kuessner, Antje  
geb. 1958  
in Hameln  
Journalistin  
Am Hipperich 75  
55120 Mainz

4. Horak, Franz  
geb. 1951  
in Poppenhausen  
Diplom-Biologe  
Parcusstraße 12  
55116 Mainz

5. Bodmann, Ulla  
geb. 1949  
in Hannover  
Angestellte  
Hattenheimer Straße 1  
55218 Ingelheim

6. Dr. Dörr, Harald  
geb. 1949  
in Tübingen  
Studienrat a.D., Biologe  
Ostring 83  
67105 Schifferstadt

7. Polzin-Linke, Ursula  
geb. 1948  
in Ottweiler  
Verwaltungsangestellte  
Ellerstadter Straße 117  
67071 Ludwigshafen

8. Hanisch-Reis, Frank  
geb. 1965  
in Speyer  
Beigeordneter und Vikar  
Spinnereistraße 6  
67346 Speyer
9. Knab, Hans-Edmund  
geb. 1956  
in Gau-Bischofsheim  
Ingenieur  
Auf der Harle 30  
55294 Bodenheim
10. Laube, Dieter  
geb. 1951  
in Mainz  
Lehrer  
Rheinstraße 83  
55276 Dienheim
11. Leufen-Verkoyen, Georg  
geb. 1961  
in Linnich  
Umweltschutzingenieur (FH)  
Talstraße 24  
55424 Münster-Sarmsheim
12. Schmidt, Martin  
geb. 1968  
in Mannheim  
Angestellter  
Poststraße 176  
55126 Mainz
13. Dr. Schulze, Rainer Michael  
geb. 1950  
in Stuttgart  
Biochemiker  
Pestalozzistraße 7  
67227 Frankenthal
14. Wildner, Jürgen  
geb. 1949  
in Worms  
Maschinenbautechniker  
Metzgergasse 14  
67575 Eich
15. Spoo, Helmut  
geb. 1955  
in Saarlouis  
Diplom-Geograph  
Boppstraße 27  
55118 Mainz

Bezirksliste für den Bezirk 4

a) Bewerber

1. Grützmacher, Elfriede  
geb. 1942  
in Leer/Ostfriesland  
Lehrerin  
Lortzingstraße 109  
76744 Wörth

b) Nachfolger

2. Dahm, Guido  
geb. 1955  
in Saarbrücken  
Sozialwissenschaftler  
Hauptstraße 21  
67280 Ebertsheim
3. Klein-Kocksch, Gilda  
geb. 1957  
in Kaiserslautern  
Pharmazeutisch-technische  
Assistentin  
Schubertstraße 27  
67655 Kaiserslautern
4. Schulze, Hermann  
geb. 1955  
in Ludwigshafen am Rhein  
Staatl. anerck. Heilpädagogin  
Rodalber Straße 128  
66953 Pirmasens
5. Krehbiel, Gundhilde  
geb. 1950  
in Hammelburg  
Kinderkrankenschwester  
Bahnhofstraße 77  
67161 Gonnheim
6. Hartenfels, Andreas  
geb. 1966  
in Sobernheim  
Diplom-Ingenieur  
Landschaftsplanung/Ökologie  
Blaubacher Straße 13  
66869 Blaubach
7. Büssow, Hans-Jürgen  
geb. 1950  
in Dahlenburg  
Hausmann  
Nauweg 66  
76829 Landau

## 5. DIE REPUBLIKANER (REP)

Landesliste

a) Bewerber

b) Nachfolger

1. Herstein, Hans  
geb. 1956  
in Hergiswil/Schweiz  
Techniker  
Josef-Probststraße 6  
76726 Germersheim
2. Meyer, Gerhard  
geb. 1943  
in Nordstemmen  
Beamter  
Adenauer Straße 14  
54318 Mertersdorf

3. Banner, Gabriele  
geb. 1958  
in Duisburg  
Kriminalbeamtin  
Am Müllerwäldchen 20  
55122 Mainz
4. Franger, Kurt  
geb. 1951  
in Frankenthal (Pfalz)  
Kaufmann  
Schwalbenweg 14  
67227 Frankenthal (Pfalz)
5. Wegmann, Werner  
geb. 1944  
in Memmingen  
Diplom-Ingenieur  
Berliner-Straße 48  
67059 Ludwigshafen am Rhein
6. Levin, Detlev  
geb. 1959  
in Andernach  
Kaufmann  
In der Felster 45  
56626 Andernach
7. Grabert, Frank  
geb. 1971  
in Mainz  
Student  
Parsevalstraße 9  
55122 Mainz
8. Stritter, Stephan  
geb. 1969  
in Mainz  
Angestellter  
Pfarrer-Dorn-Straße 21  
55127 Mainz
9. Schmidt, Christel  
geb. 1936  
in Marl  
Kauffrau  
Gartenstraße 7  
67366 Weingarten (Pfalz)
10. Walter, Friedrich  
geb. 1952  
in Kirchheim/WStr.  
Schweißer  
Doris-Straße 2  
67065 Ludwigshafen am Rhein
11. Fuchs, Heinz-Günter  
geb. 1934  
in Idar-Oberstein  
Edelsteinhändler  
Hauptstraße 48  
55743 Idar-Oberstein
12. Bassermann, Heinz  
geb. 1928  
in Worms  
Pensionär  
St. Michaelstraße 3  
67547 Worms
13. Vollmer, Heinrich  
geb. 1956  
in Worms  
Spediteur  
Tulpenweg 20  
67551 Worms
14. Lange Hellmut  
geb. 1921  
in Demitz-Thumitz  
Lehrer i. R.  
St. Jakobstraße 4  
67317 Altleiningen-Höningen
15. Dr. Große, Karl-Friedrich  
geb. 1939  
in Bremen  
Diplom-Chemiker  
Robert-Schumann-Straße 65  
67105 Schifferstadt
16. Betz, Gerhard Helmut  
geb. 1941  
in Eisenberg  
Kaufmann  
Bernatz-Straße 24  
67346 Speyer
17. Hauser, Edgar  
geb. 1948  
in Konz  
Pensionär  
Im Breitenberg 8  
54329 Konz
18. Buttweiler, Monika  
geb. 1952  
in Germersheim  
Angestellte  
Theodor-Heuß-Straße 54  
76726 Germersheim
19. Berndt, Brita  
geb. 1941  
Leipzig  
Sachbearbeiterin  
Lessingstraße 13  
67317 Altleiningen
20. Braun, Alfons  
geb. 1950  
in Landau  
Diplom-Ingenieur  
Josef-Probst-Straße 5  
76726 Germersheim

## 6. Ökologisch-Demokratische Partei (ÖDP)

### Landesliste

#### a) Bewerber

1. Schäfer-Haberkamm, Rita  
geb. 1943  
in Simmern  
Fachlehrerin  
  
Schützstraße 14  
56581 Kurtscheid
2. Moseler, Claudius  
geb. 1966  
in Wiesbaden  
Diplom-Geograph  
  
Pfarrer-Dorn-Straße 5  
55127 Mainz
3. Schmitz, Walter  
geb. 1951  
in Wimbach  
Diplom-Ingenieur (FH)  
  
Brunnenstraße 7  
53518 Quiddelbach
4. Dr. Schanne, Rainer  
geb. 1942  
in Zweibrücken  
Bildungsreferent  
  
Mühlbergstraße 1  
66482 Zweibrücken
5. Winkelmann, Cornelia  
geb. 1967  
in Gardelegen (Sachsen-Anhalt)  
Versicherungskauffrau  
  
Sonnengasse 3  
66482 Zweibrücken
6. Dr. Germeshausen, Horst  
geb. 1931  
in Bitburg  
Arzt  
  
Neuerburger Straße 12  
54669 Bollendorf
7. Weisbrodt, Christina  
geb. 1969  
in Ludwigshafen  
Sekretärin  
  
Hoher Weg 19  
67127 Rödersheim-Gronau
8. Jöckle, Wolfgang  
geb. 1950  
in Berlin-Lichterfelde  
Lehrer  
  
Heideweg 9  
76756 Bellheim

#### b) Nachfolger

9. Weiner, Manfred  
geb. 1967  
in Braubach  
Verwaltungsbeamter  
  
Emser Straße 27  
56076 Koblenz
10. Zimmermann, Ulrich  
geb. 1962  
in Asbach  
Unternehmensberater  
  
Eichendorffstraße 17  
67346 Speyer
11. Schaack, Alexander  
geb. 1971  
in Neuerburg  
Polizeibeamter  
  
Im Hainzental 20  
67722 Winnweiler
12. Stauffer, Horst  
geb. 1934  
in Ludwigshafen  
Konrektor  
  
Kakteenweg 43  
55126 Mainz-Finthen
13. Hanf, Rita  
geb. 1952  
in Mannheim  
Justizangestellte  
  
Holunderweg 9  
76756 Bellheim
14. Zacher, Hans Jürgen  
geb. 1950  
in Ahrweiler  
Realschullehrer  
  
Gartenstraße 58  
53518 Adenau
15. Hinterberger, Rainer  
geb. 1968  
in Mainz  
Beamter  
  
Federgasse 3  
55270 Zornheim
16. Dr. Wilde, Frank-Eberhard  
geb. 1937  
in Weimar  
Verwaltungsangestellter  
  
Am Guckenberg 15  
55294 Bodenheim
17. Basche, Gisela  
geb. 1956  
in Volkesfeld  
Operationsschwester  
  
Wiesengrundstraße 4  
53518 Wimbach

18. von Watzdorf, Bernhard  
geb. 1965  
in Wiesbaden  
Diplom-Betriebswirt (FH)  
Autunstraße 25  
55218 Ingelheim am Rhein
19. Lehmann, Hannelore  
geb. 1934  
in Schwerin (Warthe)  
Hausfrau  
Blankenheimer Straße 35  
53518 Adenau
20. Amsler, Peter  
geb. 1970  
in Menden (Sauerland)  
Student  
Dietzstraße 4  
55120 Mainz-Mombach
21. Dr. Meyer, Claudius  
geb. 1963  
in Karlsruhe  
Biologe  
Lanzelhohl 14  
55128 Mainz-Bretzenheim
22. Stichnote, Uwe  
geb. 1956  
in Berlin-Tiergarten  
Landwirt  
Schulstraße 5  
53424 Remagen-Unkelbach
23. Schumacher, Dieter  
geb. 1960  
in Leimbach  
Fachtheorielehrer  
Uhlandstraße 1  
53474 Bad Neuenahr-Ahrweiler
24. Augustin, Christa  
geb. 1960  
in Meppen  
Diplom-Geologin  
Pfarrer-Dorn-Straße 5  
55127 Mainz-Marienborn
25. Hartenberger, Gerd  
geb. 1950  
in Oberbrombach  
Selbständiger Kaufmann  
Hauptstraße 15 a  
55767 Oberbrombach
26. Bodem, Barbara  
geb. 1957  
in Trier  
Verwaltungsangestellte, Hausfrau  
Baumbüsch 8  
54451 Irsch
27. Winter, Andreas  
geb. 1968  
in Kandel  
Diplom-Betriebswirt (FH)  
Adam-Karrillon-Straße 50  
55118 Mainz
28. Schmitt, Norbert  
geb. 1956  
in Mainz  
Bankkaufmann  
Wilhelmsstraße 19  
55128 Mainz-Bretzenheim
29. Eschborn, Marcus  
geb. 1970  
in Ingelheim am Rhein  
Student  
Sternbornstraße 26  
55218 Ingelheim am Rhein
30. Schramm, Rosel  
geb. 1961  
in Landau in der Pfalz  
Steuerfachgehilfin  
Hammerstraße 9  
76756 Bellheim
31. Ostmann, Wolfgang  
geb. 1967  
in Rodalben  
Funkelektroniker  
Memelstraße 15  
66976 Rodalben
32. Gratzel, Kurt  
geb. 1921  
in Danzig  
Kunstmaler  
Eulenbergstraße 1  
53518 Adenau
33. Biskop, Ingrid  
geb. 1957  
in Hamburg  
Diplom-Soziologin  
Christian-Eberle-Straße 23  
67346 Speyer
34. Schlaus, Sabine  
geb. 1971  
in Andernach  
Sozialversicherungsfachangestellte  
Malzstraße 8/2052  
67663 Kaiserslautern
35. Becht, Marcus  
geb. 1971  
in Wiesbaden  
Auszubildender Industriekaufmann  
Talstraße 45  
67549 Worms-Neuhausen



## 7. Bürgerrechtsbewegung Solidarität (BüSo)

Bezirksliste für den Bezirk 3

a) Bewerber

b) Nachfolger

1. Koehler, Hans-Peter  
geb. 1940  
in Alzey  
Winzer  
  
Hintergasse 2  
55232 Alzey-Heimersheim
2. Spahn, Barbara  
geb. 1954  
in Bremen  
Hausfrau  
  
Am Viktorstift 35  
55130 Mainz
3. Unger, Claus  
geb. 1934  
in Dresden  
Landwirt  
  
Dalbergstraße 22  
67229 Gerolsheim

## 8. DIE GRAUEN-Graue Panther (GRAUE)

Landesliste

a) Bewerber

b) Nachfolger

1. Graupeter, Elfriede  
geb. 1939  
in Offenbach an der Queich  
Hausfrau  
  
Friedlandstraße 18  
54634 Bitburg
2. Schäf, Helmut  
geb. 1933  
in Ansbach/Mittelfranken  
Diplom-Ingenieur  
  
Hermannstraße 3  
67547 Worms
3. Menzel, Mechthild  
geb. 1950  
in Heinsberg  
Reinemachefrau  
  
Wichernstraße 13  
55131 Mainz
4. Schmitt, Wolfgang  
geb. 1937  
in Trier  
Fernmeldetechniker  
  
Auf Dorheck 10  
54292 Trier

5. Haag, Renate  
geb. 1938  
in Frankfurt  
Pharmareferentin  
  
Hermannstraße 3  
67547 Worms

6. Grohs, Johann Günther  
geb. 1932  
in Karweiler  
Rentner  
  
Sebastianuswall 2  
53474 Bad Neuenahr-Ahrweiler

7. Wirz, Ursula  
geb. 1952  
in Oberkail  
Hausfrau, Dozentin  
  
Brückenstraße 19  
54634 Bitburg

8. Schäfers, Armin  
geb. 1941  
in Minden/Westf.  
Major a. D.  
Mainzer Straße 26  
56068 Koblenz

9. Sabatzki, Ulrich  
geb. 1952  
in Koblenz  
Rentner  
  
Pfarrer-Kraus-Straße 89  
56077 Koblenz

## 9. NATIONALDEMOKRATISCHE PARTEI DEUTSCHLANDS (NPD)

Landesliste

a) Bewerber

b) Nachfolger

1. Herbi, Wilhelm  
geb. 1942  
in Kosovac  
Arbeiter  
  
In den Hofäckern 7  
76889 Niederrotterbach
2. Beiser, Volker  
geb. 1970  
in Neuburg  
Auszubildender  
  
Erlenweg 4  
55543 Bad Kreuznach
3. Schneller, Walter  
geb. 1920  
in Kaiserslautern  
Rentner  
  
Schloßstraße 43  
67661 Kaiserslautern

4. Merkes, Jörg  
geb. 1976  
in Prüm  
Maurer  
Prümer Straße 68  
54595 Schloßheck
5. Emrich, Walter  
geb. 1925  
in Bad Kreuznach  
Rentner  
Frankfurter Straße 17  
55545 Bad Kreuznach
6. Lichtenberger, Casimir  
geb. 1924  
in Dielkirchen  
Rentner  
Crayenbühl Straße 5  
67295 Bolanden
7. Makelki, Johann  
geb. 1952  
in Worms  
Selbständiger Handwerker  
Nordanlage 8  
67547 Worms
8. Staufenbiel, Markus  
geb. 1968  
in Koblenz  
Kaufm. Angestellter  
Keltensring 41  
56072 Koblenz
9. Jahrmatter, Norbert  
geb. 1968  
in Husum  
Kaufm. Angestellter  
Gutenbergstraße 53  
56073 Koblenz
10. Heck, Heinz  
geb. 1934  
in Mannheim  
Rentner  
Hermann-Hofmann-Straße 1  
67059 Ludwigshafen
11. Schmohr, Bruno  
geb. 1929  
in Krebsfelde  
Rentner  
Herder Straße 3  
67663 Kaiserslautern
12. Becker, Rudolf  
geb. 1942  
in Worms  
Kraftfahrzeugmeister  
Ludwigstraße 15  
67547 Worms
10. NATURGESETZ PARTEI, AUFBRUCH ZU  
NEUEM BEWUSSTSEIN (NATURGESETZ)  
Landesliste
- a) Bewerber
1. Dr. Volkamer, Klaus  
geb. 1939  
in Zweibrücken  
Diplom-Chemiker  
Heidelberger Ring 21  
67227 Frankenthal (Pfalz)
2. Biernath, Margareta  
geb. 1939  
in Erlangen  
Familienfrau  
An der Froschlache 3  
67063 Ludwigshafen am Rhein
3. Dahn, Wolfgang  
geb. 1966  
in Frankfurt/Main  
Student  
Trippstadter Straße 52  
67663 Kaiserslautern
4. Volkamer-Gutwill, Helga  
geb. 1940  
in Berlin  
Hausfrau, Pianistin  
Heidelberger Ring 21  
67227 Frankenthal (Pfalz)
5. Pfeifer, Andreas  
geb. 1964  
in Mainz  
Selbständiger Gartengestalter  
Sankt-Georg-Straße 19  
55128 Mainz-Bretzenheim
6. Braner, Karin  
geb. 1946  
in Worms  
Kauffrau  
Westpreußenstraße 16  
67551 Worms
7. Dr. Reusch, Hans-Christoph  
geb. 1941  
in Homburg/Saar  
Richter  
Haus Falkenhorst  
56412 Stahlfhofen
8. Reusch, Ute  
geb. 1944  
in Öhringen/Württemberg  
Hausfrau  
Haus Falkenhorst  
56412 Stahlfhofen
- b) Nachfolger

9. Braner, Frank  
geb. 1966  
in Kaiserslautern  
Student  
Westpreußenstraße 16  
67551 Worms
10. Wassner, Gisela  
geb. 1949  
in Heltersberg  
Kauffrau  
Sternstraße 69  
67063 Ludwigshafen am Rhein
11. Göhler, Peter  
geb. 1949  
in Wasserlos  
Geschäftsführer  
Marbacher Straße 25  
67071 Ludwigshafen am Rhein
12. Göhler, Rosi  
geb. 1953  
in Mannheim  
Lehrerin  
Marbacher Straße 25  
67071 Ludwigshafen am Rhein
13. Dr. Bauhofer, Ulrich  
geb. 1952  
in Augsburg  
Arzt  
Wildbadstraße 203  
56841 Traben-Trarbach
14. Dr. Röder, Heinrich Hermann  
geb. 1942  
in Trier  
Diplom-Biologe  
Parkstraße 24  
57635 Weyerbusch
15. Lütje, Helga  
geb. 1938  
in Stolberg  
Hausfrau  
Bensheimer Ring 1  
67227 Frankenthal (Pfalz)
16. Ditt, Michael  
geb. 1960  
in Mainz  
Student  
Zaybachstraße 23  
55128 Mainz
17. Moßmann, Nikolaus Johann  
geb. 1947  
in Trier  
Finanzberater  
Im Pöhlen 1  
54338 Schweich
18. Weiß, Stefan  
geb. 1962  
in Heidelberg  
Diplom-Chemiker  
Bernhard-Winter-Straße 34  
55120 Mainz
19. Thebrath, Theodor  
geb. 1925  
in Oberhausen  
Volkschulrektor i. R.  
Meisenweg 4  
56154 Boppard
20. Thebrath, Ilse-Henriette  
geb. 1926  
in Ratingen  
Hausfrau  
Meisenweg 4  
56154 Boppard
21. Born, Ingrid Agnes  
geb. 1956  
in Ratingen  
Diplom-Volkswirt  
Steinacker Straße 6  
56340 Dachsenhausen
22. Volkamer, Rainer Martin  
geb. 1970  
in Freiburg  
Student  
Heidelberger Ring 21  
67227 Frankenthal (Pfalz)
23. Volkamer, Annette Claudia  
geb. 1968  
in Freiburg  
Studentin  
Heidelberger Ring 21  
67227 Frankenthal (Pfalz)
24. Weingardt, Paul-Hugo  
geb. 1951  
in Speyer  
Operations-Pfleger  
Bahnhofstraße 33  
76726 Germersheim
25. Weingardt, Hanna-Lore  
geb. 1953  
in Hördt  
Selbständig  
Bahnhofstraße 33  
76726 Germersheim
26. Barby, Lutz  
geb. 1939  
in Schönebeck  
Chemotechniker  
Albrecht-Dürer-Ring 14  
67227 Frankenthal (Pfalz)

27. Wolf, Karl  
geb. 1934  
in Frankenthal  
Rentner  
Theodor-Storm-Straße 1  
67240 Bobenheim-Roxheim
28. Matheis, Hannelore  
geb. 1941  
in Tannwald  
Lehrerin und Hausfrau  
Waldfischbacher Straße 21  
66978 Leimen
29. Diener, Rosemarie  
geb. 1940  
in Heidenheim/Brenz  
Kosmetikerin  
Westpreußenstraße 16  
67551 Worms
30. Kleinschmidt, Birgit  
geb. 1955  
in Wolfersweiler  
Hausfrau  
Fischbacher Weg 54  
67657 Kaiserslautern
31. Schultheiß, Petra  
geb. 1951  
in Frankfurt/Main  
Hausfrau  
Richard-Kirn-Straße 5  
67549 Worms
32. Leschhorn, Marga  
geb. 1941  
in Kaiserslautern  
Hausfrau  
Scheckersgraben 20  
67735 Mehlbach
33. Heiser, Dorothea  
geb. 1956  
in Simmern  
Hausfrau  
Wildbadstraße 182  
56841 Traben-Trarbach
34. Rehfisch, André  
geb. 1966  
in Andernach  
Zahntechniker  
Rhönstraße 2  
56410 Montabaur
35. van der Zalm, Dietlinde  
geb. 1937  
in Dresden  
Kauffrau  
Hochstraße 6  
65558 Ruppenrod

36. Dr. Kolsdorf, Hans-Egon  
geb. 1950  
in Kordel  
Diplom-Mathematiker  
Am Silbecher 25  
56170 Bendorf
37. Decken, Renate Willma  
geb. 1952  
in Burhave  
Gymasiallehrerin  
Kapellenstraße 26 a  
56130 Bad Ems
38. Stahlschmidt, Klaudia  
geb. 1951  
in Werdohl  
Therapeutin  
Am Quellenturm 4  
56130 Bad Ems
39. Weber, Karin  
geb. 1947  
in Hamburg  
Rezeptionistin  
Untertalen 24  
56130 Bad Ems

## 11. Partei Bibeltreuer Christen (PBC)

Bezirksliste für den Bezirk 3

a) Bewerber

b) Nachfolger

1. Heinzmann, Gerhard  
geb. 1940  
in St. Georgen  
Pastor  
Kolmarer Straße 54  
76829 Landau in der Pfalz
2. Kühner, Hagen  
geb. 1960  
in Mannheim  
Speditionskaufmann  
Rehhütter Straße 49  
67141 Neuhofen
3. Herbold, Manfred  
geb. 1966  
in Heidelberg  
Student  
Schubertstraße 8  
67061 Ludwigshafen am Rhein
4. Schmidt, Dieter  
geb. 1969  
in Speyer  
Informationselektroniker  
Mechtersheimer Straße 8  
67354 Römerberg

5. Herbold, Petra  
geb. 1965  
in Mannheim  
Diplom-Betriebswirtin (FH)  
Windhorststraße 2  
67069 Ludwigshafen am Rhein

6. Herbold, Udo  
geb. 1958  
in Heidelberg  
Diplom-Informatiker (FH)  
Schubertstraße 8  
67061 Ludwigshafen am Rhein

7. Klaus, Jürgen  
geb. 1962  
in Mannheim  
Gartenarbeiter  
Ludowicistraße 41  
67071 Ludwigshafen am Rhein

8. Pitzler, Anita  
geb. 1963  
in Alzey  
Einzelhandelskauffrau  
Westendstraße 16  
67059 Ludwigshafen am Rhein

9. Hauenstein, Andreas  
geb. 1959  
in Speyer  
Augenoptiker  
Albert-Einstein-Straße 12  
67346 Speyer

10. Englert, Mathias  
geb. 1975  
in Worms  
Wirtschaftsberater  
Hantelgasse 9 a  
67549 Worms

#### Bezirksliste für den Bezirk 4

a) Bewerber

b) Nachfolger

1. Heinzmann, Michael  
geb. 1969  
in Bonn  
Kaufmann  
Kolmarer Straße 54  
76829 Landau in der Pfalz

2. Korth, Simone  
geb. 1968  
in Salzgitter  
Diplom-Übersetzerin  
In der kleinen Au 12  
76726 Germersheim

3. Werner, Steffen  
geb. 1961  
in Wilhelmshafen  
Kaufmännischer Angestellter  
Hauptstraße 28  
76872 Hergersweiler

4. Gleich, Regina  
geb. 1957  
in Landau in der Pfalz  
Bauzeichnerin  
Am Gaisweg 7  
76835 Burrweiler

5. Nicklis, Gabriele  
geb. 1957  
in Berlin  
Familienfrau  
Hauptstraße 9  
76835 Gleisweiler

## 12. STATT Partei e. V. (STATT)

### Bezirksliste für den Bezirk 1

a) Bewerber

b) Nachfolger

1. Hammer, Gebhard  
geb. 1952  
in Kausen  
Unternehmensberater  
Hauptstraße 49  
57520 Kausen

2. Albrecht, Manfred  
geb. 1953  
in Düsseldorf  
Kaufmann  
Schulstraße 15  
57589 Birkenbeul

3. Wachow, Wolfgang  
geb. 1946  
in Rotenburg/Wümme  
Journalist, Architekt  
Gartenstraße 30  
57632 Schürdt

4. Pfeifer, Stefan  
geb. 1965  
in Kirchen  
Diplom-Ingenieur  
Im Kochbrunnen 5  
57520 Rosenheim  
(Landkreis Altenkirchen)

5. Orfgen, Friedel  
geb. 1974  
in Altenkirchen  
Schornsteinfeger  
Marktstraße 11  
57610 Altenkirchen (Westerwald)

6. Trzuonka, Jan  
geb. 1964  
in Berlin  
Diplom-Ingenieur Maschinenbau  
Lohmühlenweg 16  
57610 Altenkirchen (Westerwald)
7. Löb, Ansgar  
geb. 1976  
in Kirchen  
Großhandelskaufmann  
Hachenburger Straße 10  
57629 Malberg
8. Koller, Roland  
geb. 1937  
in Naumburg  
Bau-Ingenieur  
Aachener Straße 5  
53518 Honerath
9. Orfgen, Rüdiger  
geb. 1972  
in Altenkirchen  
Kraftfahrer  
Auf der Au 1  
57635 Oberirsen
10. Albrecht, Andre  
geb. 1976  
in Düsseldorf  
Auszubildender  
Schulstraße 15  
57589 Birkenbeul
11. Hammer, Alexandra  
geb. 1977  
in Siegen  
Schülerin  
Hauptstraße 49  
57520 Kausen
12. Wachow, Renate  
geb. 1947  
in Hörstel  
Hausfrau  
Gartenstraße 30  
57632 Schürdt
13. Bocksch, Markus  
geb. 1975  
in Essen  
Auszubildender  
Bahnhofstraße 5  
57632 Seelbach
14. Hammer, Maria  
geb. 1957  
in Scheuerfeld  
Wirtschafterin  
Hauptstraße 49  
57520 Kausen

#### Bezirksliste für den Bezirk 2

- | a) Bewerber  | b) Nachfolger   |
|--|---|
| 1. Schloßer, Detlef<br>geb. 1961<br>in Wiesbaden<br>Polizeibeamter<br><br>Mönchberg 2<br>55545 Bad Kreuznach           | Schabbach, Christoph<br>geb. 1966<br>in Bad Kreuznach<br>Gastronom<br><br>Poststraße 8<br>55545 Bad Kreuznach           |
| 2. Rosenthal-Brust, Evelin<br>geb. 1947<br>in Berlin<br>Pensionärin<br><br>Teichstraße 40<br>54614 Schönecken          | Mathony, Ingrid<br>geb. 1942<br>in Coburg<br>Fernmeldebeamtin<br><br>Nikolaus-Lenau-Straße 7<br>55543 Bad Kreuznach     |
| 3. Schabbach, Christoph<br>geb. 1966<br>in Bad Kreuznach<br>Gastronom<br><br>Poststraße 8<br>55545 Bad Kreuznach       | Jotzo, Claus<br>geb. 1962<br>in Bad Kreuznach<br>Redakteur<br><br>Röntgenstraße 40<br>55543 Bad Kreuznach               |
| 4. Müller, Friedrich<br>geb. 1950<br>in Volxheim<br>Kaufmann<br><br>Kirchstraße 45<br>55595 Hargesheim                 | Heblich, Wolfgang<br>geb. 1951<br>in Bad Kreuznach<br>Drucker<br><br>Herlesweiden 8<br>55543 Bad Kreuznach              |
| 5. Jotzo, Claus<br>geb. 1962<br>in Bad Kreuznach<br>Redakteur<br><br>Röntgenstraße 40<br>55543 Bad Kreuznach           | Moselewski, Friedbert<br>geb. 1956<br>in Gelsenkirchen<br>Industriekaufmann<br><br>Geibstraße 97<br>55545 Bad Kreuznach |
| 6. Mathony, Ingrid<br>geb. 1942<br>in Coburg<br>Fernmeldebeamtin<br><br>Nikolaus-Lenau-Straße 7<br>55543 Bad Kreuznach | Brust, Marion<br>geb. 1964<br>in Wittlich<br>Hausfrau<br><br>Bachstraße 8<br>54657 Neidenbach                           |
| 7. Wiesner, Yvonne<br>geb. 1965<br>in St. Goar<br>Diplom-Betriebswirtin<br><br>Röntgenstraße 13<br>55543 Bad Kreuznach | Schulte, Sabine<br>geb. 1969<br>in Schwelm<br>Kauffrau<br><br>Waldemarstraße 19<br>55543 Bad Kreuznach                  |
| 8. Schlarb, Gudrun<br>geb. 1965<br>in Bad Kreuznach<br>Arzthelferin<br><br>Hirtenstraße 13<br>55595 Roxheim            | Rosenthal-Brust, Evelin<br>geb. 1947<br>in Berlin<br>Pensionärin<br><br>Teichstraße 40<br>54614 Schönecken              |

- |     |   |  |     |   |   |
|-----|---|--|-----|---|---|
| 9.  | Brust, Marion<br>geb. 1964<br>in Wittlich<br>Hausfrau<br>Bachstraße 8<br>54657 Neidenbach                             | Wiesner, Yvonne<br>geb. 1965<br>in St. Goar<br>Diplom-Betriebswirtin<br>Röntgenstraße 13<br>55543 Bad Kreuznach      | 18. | Qazi, Dirk<br>geb. 1967<br>in Bad Kreuznach<br>Kommunikationselektroniker<br>Dürerstraße 26<br>55543 Bad Kreuznach            | Radelt, Michael<br>geb. 1953<br>in Bad Kreuznach<br>Textilkaufmann<br>Birkenbergstraße 2<br>55595 Roxheim             |
| 10. | Fuchs, Siegfried<br>geb. 1952<br>in Lötzbeuren<br>Unternehmer<br>Salzengasse 28 b<br>55624 Rhaunen                    | Schäfer, Volker<br>geb. 1956<br>in Bad Kreuznach<br>Energieberater<br>Uhlandstraße 29<br>55543 Bad Kreuznach         | 19. | Emmerich, Heike<br>geb. 1963<br>in Bad Kreuznach<br>Ernährungsberaterin<br>Keltenstraße 14<br>55593 Rüdesheim                 | Wiesner, Yvonne<br>geb. 1965<br>in St. Goar<br>Diplom-Betriebswirtin<br>Röntgenstraße 13<br>55543 Bad Kreuznach       |
| 11. | Schulte, Sabine<br>geb. 1969<br>in Schwelm<br>Kauffrau<br>Waldemarstraße 19<br>55543 Bad Kreuznach                    | Steinmetz, Esther<br>geb. 1969<br>in Bad Kreuznach<br>Kauffrau<br>Schumannstraße 27<br>55543 Bad Kreuznach           | 20. | Radelt, Michael<br>geb. 1953<br>in Bad Kreuznach<br>Textilkaufmann<br>Birkenbergstraße 2<br>55595 Roxheim                     | Schloßer, Detlef<br>geb. 1961<br>in Wiesbaden<br>Polizeibeamter<br>Mönchberg 2<br>55545 Bad Kreuznach                 |
| 12. | Schäfer, Volker<br>geb. 1956<br>in Bad Kreuznach<br>Energieberater<br>Uhlandstraße 29<br>55543 Bad Kreuznach          | Qazi, Dirk<br>geb. 1967<br>in Bad Kreuznach<br>Kommunikationselektroniker<br>Dürerstraße<br>55543 Bad Kreuznach      | 21. | Michalik, Horst Dieter<br>geb. 1949<br>in Bad Kreuznach<br>Kaufmann<br>St. Martin-Straße 57<br>55585 Norheim                  | Käfer, Roland<br>geb. 1960<br>in Halle/Dörlau<br>Kaufmann<br>Im Adligen Hof<br>54614 Schönecken                       |
| 13. | Steinmetz, Esther<br>geb. 1969<br>in Bad Kreuznach<br>Kauffrau<br>Schumannstraße 27<br>55543 Bad Kreuznach            | Jotzo, Bärbel<br>geb. 1971<br>in Bad Kreuznach<br>Studentin<br>Caspar-Olevian-Straße 157<br>54295 Trier              | 22. | Käfer, Roland<br>geb. 1960<br>in Halle/Dörlau<br>Kaufmann<br>Im Adligen Hof<br>54614 Schönecken                               | Becker, Heinz-Peter<br>geb. 1942<br>in Bad Kreuznach<br>Polizeibeamter<br>Agnesienberg 49<br>55545 Bad Kreuznach      |
| 14. | Heblich, Wolfgang<br>geb. 1951<br>in Bad Kreuznach<br>Drucker<br>Herlesweiden 8<br>55543 Bad Kreuznach                | Müller, Friedrich<br>geb. 1950<br>in Volxheim<br>Kaufmann<br>Kirchstraße 45<br>55595 Hargesheim                      | 23. | Kirckhefer, Joachim<br>geb. 1956<br>in Bad Kreuznach<br>Pförtner<br>Lindenallee 9<br>55583 Bad Münster am Stein-<br>Ebernburg | Heblich, Wolfgang<br>geb. 1951<br>in Bad Kreuznach<br>Drucker<br>Herlesweiden 8<br>55543 Bad Kreuznach                |
| 15. | Jotzo, Bärbel<br>geb. 1971<br>in Bad Kreuznach<br>Studentin<br>Caspar-Olevian-Straße 157<br>54295 Trier               | Schlarb, Gudrun<br>geb. 1965<br>in Bad Kreuznach<br>Arzthelferin<br>Hirtenstraße 13<br>55595 Roxheim                 | 24. | Bechtoldt, Harald<br>geb. 1960<br>in Bad Kreuznach<br>Regierungsangestellter<br>Obere Flotz 9<br>55543 Bad Kreuznach          | Garand, Karl-Heinz<br>geb. 1948<br>in Mittenberg<br>Verwaltungsangestellter<br>Holbeinstraße 4<br>55543 Bad Kreuznach |
| 16. | Garand, Karl-Heinz<br>geb. 1948<br>in Mittenberg<br>Verwaltungsangestellter<br>Holbeinstraße 4<br>55543 Bad Kreuznach | Bechtoldt, Harald<br>geb. 1960<br>in Bad Kreuznach<br>Regierungsangestellter<br>Obere Flotz 9<br>55543 Bad Kreuznach | 25. | Moselewski, Friedbert<br>geb. 1956<br>in Gelsenkirchen<br>Industriekaufmann<br>Geibstraße 97<br>55545 Bad Kreuznach           | Schloßer, Detlef<br>geb. 1961<br>in Wiesbaden<br>Polizeibeamter<br>Mönchberg 2<br>55545 Bad Kreuznach                 |
| 17. | Becker, Heinz-Peter<br>geb. 1942<br>in Bad Kreuznach<br>Polizeibeamter<br>Agnesienberg 49<br>55545 Bad Kreuznach      | Kalus, Klemens<br>geb. 1947<br>in Gießen<br>Vermögensberater<br>Salinenstraße 137 a<br>55543 Bad Kreuznach           | 26. | Herrmann, Elke<br>geb. 1962<br>in Köln<br>Krankenschwester<br>Im Wiesengrunde 17<br>55593 Rüdesheim                           | Emmerich, Heike<br>geb. 1962<br>in Bad Kreuznach<br>Ernährungsberaterin<br>Keltenstraße 14<br>55593 Rüdesheim         |

# B E K A N N T M A C H U N G

## der Kreiswahlleiter der Wahlkreise 1 bis 51 über die zugelassenen Wahlkreisvorschläge für die Wahl zum 13. Landtag Rheinland-Pfalz am 24. März 1996

Gemäß § 43 des Landeswahlgesetzes in Verbindung mit § 32 der Landeswahlordnung werden hiermit die für die Wahl zum 13. Landtag Rheinland-Pfalz am 24. März 1996 zugelassenen Wahlkreisvorschläge bekanntgegeben.

### Wahlkreis 1 – Betzdorf/Kirchen (Sieg)

- | a) Bewerber   | b) Ersatzbewerber   |
|---|---|
| 1. SPD<br>Schwarz, Franz<br>Gewerkschaftssekretär, MdL<br>geb. 1940<br>in Niederlindewiese<br><br>Rosenweg 6<br>57572 Niederfischbach | Schneider, Anke<br>Rechtsanwältin<br>geb. 1962<br>in Kirchen<br><br>Schulstraße 32<br>57518 Betzdorf      |
| 2. CDU<br>Rosenbauer, Josef<br>Arzt/Kauffrau<br>geb. 1966<br>in Kirchen<br><br>Büdenholzer Straße 14<br>57555 Brachbach               | Friese, Antje<br><br>geb. 1960<br>in Dillenburg<br><br>Sebastian-Kneipp-Straße 17<br>57518 Betzdorf       |
| 3. F.D.P.<br>Bauckhage, Hans Artur<br>Bäckermeister, MdL<br>geb. 1943<br>in Daaden<br><br>Betzdorfer Straße 105<br>57567 Daaden       | Piske, Udo<br>Architekt<br>geb. 1955<br>in Kirchen<br><br>Breslauer Straße 35<br>57518 Betzdorf           |
| 4. GRÜNE<br>Vetter, Horst<br>Oberstudienrat<br>geb. 1938<br>in Kirchen<br><br>Zur Klingelsbach 21<br>57518 Betzdorf                   | Wagner-Dorka, Sigrid<br>Studienrätin<br>geb. 1955<br>in Aschaffenburg<br><br>Austraße 42<br>57548 Kirchen |
| Altenkirchen,<br>den 09. Februar 1996   | Der Kreiswahlleiter:<br>Herbert B. Blank  |

### Wahlkreis 2 – Altenkirchen (Westerwald)

- | a) Bewerber  | b) Ersatzbewerber  |
|--|--|
| 1. SPD<br>Jahns, Eda<br>Hausfrau, MdL<br>geb. 1939<br>in Graz<br><br>Fichtenstraße 4<br>57537 Wissen | Klein, Horst Hermann<br>Diplom-Ingenieur<br>geb. 1950<br>in Niederölfen<br><br>Schulstraße 38<br>57638 Neitersen |

- |   |  |
|---|--|
| 2. CDU<br>Dr. jur. Beth, Alfred<br>Rechtsanwalt, MdL<br>geb. 1940<br>in Wittlich<br><br>Im Mühlberg 8<br>57610 Altenkirchen | Dr. med. Enders, Peter<br>Arzt<br>geb. 1959<br>in Eichen<br><br>Gollershobener Straße 3<br>57632 Eichen                  |
| 3. F.D.P.<br>Ulmen, Krista<br>Juristin/Hausfrau<br>geb. 1949<br>in Bad Honnef<br><br>Tannenweg 49<br>57610 Altenkirchen     | Marenbach, Volker<br>Landwirtschaftsmeister<br>geb. 1939<br>in Kaiserslautern<br><br>Raiffeisenstraße 5<br>57635 Heuberg |
| 4. GRÜNE<br>Dittmann, Gerd<br>Diplom-Finanzwirt<br>geb. 1957<br>in Leipzig<br><br>Raiffeisenstraße 6 a<br>57635 Weyerbusch  | Schrick, Holger<br>Sonderschullehrer<br>geb. 1957<br>in Mainz<br><br>Mittelstraße 40<br>57610 Michelbach                 |
| 12. STATT<br>Pfeifer, Stefan<br>Diplom-Ingenieur<br>geb. 1965<br>in Kirchen<br><br>Im Kochbrunnen 5<br>57520 Rosenheim      | Albrecht, Manfred<br>Kaufmann<br>geb. 1953<br>in Düsseldorf<br><br>Schulstraße 15<br>57589 Birkenbeul                    |
| Altenkirchen,<br>den 09. Februar 1996   | Der Kreiswahlleiter:<br>Herbert B. Blank   |

### Wahlkreis 3 – Linz am Rhein/Rengsdorf

- | a) Bewerber   | b) Ersatzbewerber   |
|---|---|
| 1. SPD<br>Pepper, Renate<br>Diplom-Sozialpädagogin, MdL<br>geb. 1951<br>in Linz am Rhein<br><br>Hauptstraße 14<br>53547 Dattenberg                    | Tiggemann, Klaus<br>Wissenschaftlicher Mitarbeiter<br>geb. 1955<br>in Harbach<br><br>Urbacher Weg 3<br>56584 Rüscheid |
| 2. CDU<br>Wittlich, Werner<br>Elektromeister/Betriebswirt,<br>MdL geb. 1955<br>geb. 1946<br>in Kurtscheid<br><br>Im Tiergarten 13<br>56581 Kurtscheid | Rüddel, Erwin<br>Diplom-Betriebswirt<br><br>in Bonn<br><br>Hüingsberg 6<br>53578 Windhagen                            |



3. F.D.P.  
Ginter, Wolfgang  
Oberstudienrat  
geb. 1940  
in Regenwalde  
Mittelsaff 9  
53577 Neustadt/Wied
- Lehnert, Franz  
Vertriebsingenieur  
geb. 1954  
in Neuwied  
Oberstraße 8  
56587 Oberraden
4. GRÜNE  
Niel, Nikolaus Heinrich  
Diplom - Psychologe  
geb. 1951  
in Kestert  
Auf dem Born 14  
56579 Rengsdorf
- Schorzmann-Bayer, Gabriele Hedwig  
Hausfrau  
geb. 1957  
in Merksteim  
Kasbachtalstraße 18  
53547 Kasbach-Ohlenberg
6. ÖDP  
Meyer-Holzer, Waltraud  
Lehrerin  
geb. 1942  
in Krefeld  
Weiherbergstraße 25  
56581 Melsbach
- Hahn, Ulrich  
Landwirt  
geb. 1953  
in Ückerath  
Hauptstraße 40  
53567 Buchholz

Neuwied, Der Kreiswahlleiter:  
den 09. Februar 1996

Rainer Kaul

#### Wahlkreis 4 - Neuwied

a) Bewerber

b) Ersatzbewerber

1. SPD  
Remy, Sigurd  
Abteilungs-Meister, MdL  
geb. 1939  
in Neuwied  
Ringmauer 29  
56567 Neuwied
- Schneider, Rosemarie  
Realschullehrerin  
geb. 1947  
in Marburg an der Lahn  
Vordergasse 30  
56269 Dierdorf
2. CDU  
Kilgen, Reiner  
Polizeibeamter, Dozent  
geb. 1951  
in Weis  
Ackersweg 12  
56566 Neuwied
- Krose, Gerhard  
Diplom-Ingenieur  
geb. 1945  
in Trebur  
Iserstraße 35  
56271 Kleinmaiseid
3. F.D.P.  
Schreiber, Ulrich  
Dipl. Ing. (FH), Landwirt  
geb. 1958  
in Neuwied  
Neuwieder Straße  
56269 Dierdorf
- Kauhartz, Kurt  
selbständiger Kaufmann  
geb. 1937  
in Flusbach  
Kunsteinstraße 6  
56566 Neuwied
4. GRÜNE  
Rieth, Dietmar  
Landtagsabgeordneter  
geb. 1958  
in Kinheim  
Am Wasserturm 34  
56566 Neuwied
- Winter, Regina  
Lehrerin  
geb. 1951  
in Sprendlingen  
Oberlöh 2  
53545 Linz

6. ÖDP  
Heinemann, Torben  
Student  
geb. 1971  
in Bochum  
Uhlandstraße 7  
56579 Bonefeld
- Wirtgen, Silke  
Lehramtsanwärterin  
geb. 1971  
in Neuwied  
Oleanderweg 79  
56566 Neuwied

Neuwied, Der Kreiswahlleiter:  
den 09. Februar 1996

Rainer Kaul

#### Wahlkreis 5 - Bad Marienberg (Westerwald) /Westerburg

a) Bewerber

b) Ersatzbewerber

1. SPD  
Hering, Hendrik  
Rechtsanwalt  
geb. 1964  
in Hachenburg  
Herrnstraße 3  
57627 Hachenburg
- Seiler, Ulrich  
Verwaltungsangestellter  
geb. 1952  
in Langenbach  
Wilhelm-Leuschner-Straße 3  
56470 Bad Marienberg
2. CDU  
Schneider, Angela Maria  
Diplom-Verwaltungswirtin (FH)  
geb. 1963  
in Ellar/Limburg-Weilburg  
Vor dem Dickenhahn 17  
56472 Dreisbach
- Beuler, Günther Peter  
Techniker/Industriefachwirt  
geb. 1947  
in Herschbach  
Ernststraße 1  
56249 Herschbach
3. F.D.P.  
Hüsch, Gilbert  
selbständiger Graveur  
geb. 1929  
in Büdingen  
Kirchweg 6  
57647 Nistertal
- Nurischad, Markus  
Diplom-Kaufmann  
geb. 1965  
in Bergneustadt  
Bahnhofstraße 47  
56477 Rennerod
4. GRÜNE  
Goltz, Anke  
Bürokauffrau  
geb. 1955  
in Plettenberg  
Wachtweg 8 a  
56242 Selters
- Bad Marienberg,  
den 09. Februar 1996
- Der Kreiswahlleiter:  
Hans-Jürgen Schmidt

#### Wahlkreis 6 - Montabaur

a) Bewerber

b) Ersatzbewerber

1. SPD  
Schweitzer, Harald  
Konrektor a. D., MdL  
geb. 1948  
in Wirges  
Mozartstraße 17 a  
56422 Wirges
- Kerz, Inge Gertrud  
Angestellte  
geb. 1949  
in Dernbach  
Erlenweg 11  
56244 Ötzingen

2. CDU  
Schmidt, Ulla  
Kauffrau, MdL  
geb. 1942  
in Kirchhellen-Feldhausen  
  
Peter-Dausenau-Straße 5  
56428 Dernbach

Schüler, Kurt  
Diplom-Ingenieur (FH)  
Elektrotechnik  
geb. 1951  
in Dernbach  
  
Königsberger Straße 33  
56235 Ransbach-Baumbach

3. F.D.P.  
Hatzmann, Heike  
Dip. Ing., Landschaftsarchitektin  
geb. 1959  
in Langen  
  
Judengasse 23  
56410 Montabaur

Dr. Grünthaler, Mathias  
Rechtsreferendar  
geb. 1964  
in Montabaur  
  
Lahnstraße 15  
56410 Montabaur

4. GRÜNE  
Bialk, Egbert Hagen  
Sonderschullehrer  
geb. 1950  
in Gröbers/Saalkreis  
  
Klosterstraße 10  
56237 Nauort

10. NATURGESETZ  
Reusch, Ute  
Hausfrau  
geb. 1944  
in Öhringen  
  
Haus Falkenhorst  
56412 Stahlhofen

13. GPD  
Meier, Ute Birgit  
Modeberaterin  
geb. 1960  
in Neuwied  
  
Katharina-Kasper-Straße 11  
56428 Dernbach

Montabaur,  
den 09. Februar 1996

Der Kreiswahlleiter:  
Dr. Paul-Josef Possel-Dölken

### Wahlkreis 7 - Diez/Nassau

a) Bewerber

b) Ersatzbewerber

1. SPD  
Bruch, Karl Peter  
Landtagsabgeordneter  
geb. 1946  
in Nastätten  
  
Schulstraße 16  
56355 Nastätten

Puchtler, Frank  
Sparkassenbetriebswirt  
geb. 1962  
in Limburg  
  
Kaltenbachstraße 7  
65558 Oberneisen

2. CDU  
Klöppel, Horst  
Landwirtschaftsmeister  
geb. 1953  
in Katzenelnbogen  
  
Höfe am Michert  
56368 Katzenelnbogen

Seibel, Reinhard  
Oberamtsanwalt  
geb. 1940  
in Weinähr  
  
Hinterwiesen 28  
56379 Weinähr

3. F.D.P.  
Schleimer, Ralph  
Student  
geb. 1968  
in Nastätten  
  
Langgasse 31 a  
56357 Holzhausen

Becker, Monika  
Hausfrau  
geb. 1955  
in Fulda  
  
Hauptstraße 34  
56379 Winden

4. GRÜNE  
Fritsche, Erika  
Diplom-Betriebswirtin (FH),  
MdLgeb. 1942  
geb. 1956  
in Aull  
  
Am Forst 29  
56379 Winden

Schroers, Werner Karl  
Lehrer  
  
in Wiesbaden  
  
Gartenstraße 17  
56368 Katzenelnbogen

Diez,  
den 09. Februar 1996

Der Kreiswahlleiter:  
Franz Klöckner

### Wahlkreis 8 - Koblenz/Lahnstein

a) Bewerber

b) Ersatzbewerber

1. SPD  
Lewentz, Roger  
Landtagsabgeordneter  
geb. 1963  
in Lahnstein  
  
Rheinuferstraße 74  
56341 Kamp-Bornhofen

Bröhl, Jochem  
Lehrer  
geb. 1943  
in Morbach  
  
Ellingstraße 39  
56077 Koblenz

2. CDU  
Nienkämper, Margot  
Landtagsabgeordnete  
geb. 1953  
in Niederlahnstein  
  
Mittelstraße 95  
56112 Lahnstein

Keul-Göbel, Angela  
Geschäftsführerin  
geb. 1956  
in Koblenz  
  
Pfarrer-Kraus-Straße 138  
56077 Koblenz

3. F.D.P.  
Ebinger-Driesch, Katharina  
Baukeramikerin  
geb. 1958  
in Haiger

Kruppa, Stephanie  
Diplom-Ingenieurin (FH)  
Architektin  
geb. 1960  
in Bergen

Badhausstraße 5  
56130 Bad Ems

Reuschweg 116  
56077 Koblenz

4. GRÜNE  
Winkler, Josef  
Auszubildender  
geb. 1974  
in Koblenz  
  
Ehrlichsweg 9  
56130 Bad Ems

Bergins, Heinz  
Lehrer  
geb. 1938  
in Datteln  
  
An der Arzheimer Schanze 22  
56077 Koblenz

6. ÖDP  
Weiner, Manfred Leo  
Verwaltungsbeamter  
geb. 1967  
in Braubach  
  
Emser Straße 27  
56076 Koblenz

Ziemann, Werner  
Regierungsangestellter  
geb. 1936  
in Simkau/Westpreußen  
  
Grabenstraße 35 h  
56130 Bad Ems

10. NATURGESETZ  
Decken, Renate Willma  
Gymnasiallehrerin  
geb. 1952  
in Burhave

Kapellenstraße 26 a  
56130 Bad Ems

Lahnstein,  
den 09. Februar 1996

Der Kreiswahlleiter:  
Karl-Heinz Groß

### Wahlkreis 9 – Koblenz

a) Bewerber

b) Ersatzbewerber

1. SPD  
Muscheid, Dieter  
Richter am Landgericht a. D.,  
MdLgeb. 1951  
geb. 1943  
in Koblenz

Neuendorfer Straße 22  
56070 Koblenz

Heinrich, Heribert  
Gewerkschaftssekretär  
  
in Koblenz

Clemensstraße 12 – 14  
56068 Koblenz

2. CDU  
Hörter, Michael  
Studienrat  
geb. 1958  
in Koblenz

Friedrich-Ebert-Ring 27  
56068 Koblenz

Schumann-Dreyer, Anna-Maria  
Diplom-Sozialarbeiterin (FH)  
geb. 1947  
in Oberschneiding

Am Grauen Kreuz 25  
56075 Koblenz

3. F.D.P.  
Mertin, Herbert  
Rechtsanwalt  
geb. 1958  
in Temuco/Chile

Albert-Schweitzer-Straße 29  
56076 Koblenz

Schwerin, Ursula  
Hausfrau  
geb. 1942  
in Koblenz

Wittenberger Straße 11  
56075 Koblenz

4. GRÜNE  
Doetsch, Brigitte  
Chemielaborantin  
geb. 1955  
in Duisburg

Friedrich-Wilhelm-Straße 149  
56077 Koblenz

Koblenz, Die Kreiswahlleiterin:  
den 09. Februar 1996

Ingrid Batori

### Wahlkreis 10 – Bendorf/Weißenthurm

a) Bewerber

b) Ersatzbewerber

1. SPD  
Kraemer, Franz-Gerd  
Diplom-Kaufmann, MdL  
geb. 1943  
in Koblenz

Vierwindenhöhe 90  
56170 Bendorf

Pittig, Günter  
Beamter  
geb. 1950  
in Neuwied

Karlstraße 9  
56575 Weißenthurm

2. CDU  
Schöneberg, Günter  
Kaufmann  
geb. 1947  
in Bendorf-Stromberg

Brexbachstraße 2  
56170 Bendorf

Nikenich, Horst  
Rechtsanwalt  
geb. 1951  
in Mülheim-Kärlich  
  
Rübenacher Straße 49  
56218 Mülheim-Kärlich

3. F.D.P.  
Francke, Monika  
Erzieherin/Hausfrau  
geb. 1941  
in Berlin

Im Schloßgarten 3  
56170 Bendorf

Dr. Herrguth, Jürgen  
Unternehmensberater  
geb. 1940  
in Cuxhaven  
  
Nikolaus-Ehlen-Straße 39  
56179 Vallendar

4. GRÜNE  
Kleinstauber, Andreas  
Diplom-Volkswirt  
geb. 1964  
in Cuxhaven

Kärlicher Straße 29  
56218 Mülheim-Kärlich

Kohl, Gerhard  
Diplom-Ingenieur agr.  
geb. 1963  
in Koblenz  
  
Friedrich-Ebert-Straße 41  
56182 Urbar

Koblenz, Der Kreiswahlleiter:  
den 09. Februar 1996

Helmut Eich

### Wahlkreis 11 – Andernach

a) Bewerber

b) Ersatzbewerber

1. SPD  
Mittler, Gernot  
Staatsminister, MdL  
geb. 1940  
in Obermendig

Im Band 15  
56743 Mendig

Ulhas, Maria  
Ltd. Angestellte  
geb. 1961  
in Andernach

Kurt-Schumacher-Straße 80  
56626 Andernach

2. CDU  
Thelen, Hedi  
Beamtin  
geb. 1956  
in Andernach

Robert-Koch-Straße 82  
56637 Plaidt

Einig, Ernst  
Kaufm. Angestellter  
geb. 1951  
in Mayen

Schillerstraße 4  
56743 Mendig

3. F.D.P.  
Hartmann, Georg Michael  
Rechtsanwalt  
geb. 1951  
in Andernach

Roonstraße 30  
56626 Andernach

Holst, Udo  
Oberstudiendirektor  
geb. 1947  
in Rotenburg/Hann.

Raiffeisenstraße 19  
56743 Mendig

4. GRÜNE  
Thomas, Ise  
Diplom-Psychologin  
geb. 1960  
in Bad Kreuznach

Bismarckstraße 12  
56626 Andernach

Waldorf, Anneliese  
Kauffrau  
geb. 1937  
in Monreal/Eifel

Mühle 6  
56743 Thür

5. REP  
Levin, Detlev  
Kaufmann  
geb. 1959  
in Andernach

In der Felster 45  
56626 Andernach

Koblenz, Der Kreiswahlleiter:  
den 09. Februar 1996

Helmut Eich

### Wahlkreis 12 – Mayen

- |    | a) Bewerber  | b) Ersatzbewerber  |
|----|--|--|
| 1. | SPD<br>Spurzem, Anna Maria<br>Lehrerin, MdL<br>geb. 1955<br>in Mayen | Ziesemer, Hans-Georg<br>Industriekaufmann<br>geb. 1944<br>in Danzig-Brösen |
|    | Im Bannen 69<br>56727 Mayen  | Kolpingstraße 23<br>56751 Polch  |
| 2. | CDU<br>Dr. Weiland, Adolf<br>Ministerialrat<br>geb. 1953<br>in Rhens | Reiter, Anton<br>Bankkaufmann<br>geb. 1943<br>in Polch                     |
|    | Im Zillgen 38 a<br>56321 Rhens                                       | Kolpingstraße 12<br>56751 Polch  |
| 3. | F.D.P.<br>Raab, Ekkehard<br>Rechtsanwalt<br>geb. 1954<br>in Mayen    | Dr. Monshausen, Theo<br>Oberstudienrat<br>geb. 1939<br>in Düsseldorf       |
|    | Am Sonnenhang 3<br>56727 Mayen                                       | Burgstraße 7<br>56753 Mertloch   |
| 4. | GRÜNE<br>Engel, Rupertina<br>Redakteurin<br>geb. 1952<br>in Kiel     | Merkenich, Bernhard<br>Fernmeldetechniker<br>geb. 1951<br>in Köln          |
|    | Hinter Ley 16<br>56295 Lonnig  | Maifeldstraße 29<br>56330 Kobern-Gondorf                                   |

Koblenz, Der Kreiswahlleiter:  
den 09. Februar 1996

Helmut Eich

### Wahlkreis 13 – Remagen/Sinzig

- |    | a) Bewerber   | b) Ersatzbewerber   |
|----|---|---|
| 1. | SPD<br>Lang, Bernd<br>Landtagsabgeordneter<br>geb. 1950<br>in Alsbach | Henzgen, Rolf<br>Kriminalbeamter<br>geb. 1952<br>in Trier |
|    | Eulengasse 22<br>53498 Bad Breisig                                    | Axweg 27<br>53498 Bad Breisig                             |

- |    |  |  |
|----|--|--|
| 2. | CDU<br>Ernst, Guido<br>Oberstudienrat<br>geb. 1950<br>in Andernach | Spitznagel, Eckehard<br>Hotelier<br>geb. 1944<br>in Bonn         |
|    | Hubertusstraße 10<br>53498 Bad Breisig                             | Hauptstraße 158<br>53489 Sinzig                                  |
| 3. | F.D.P.<br>Ruch, Günter<br>Journalist<br>geb. 1956<br>in Sinzig     | Eggers, Ernst<br>Kaufmann<br>geb. 1939<br>in Jeserig/Brandenburg |
|    | Am Sonnenberg 58<br>53489 Sinzig                                   | Weinbergweg 7<br>53498 Bad Breisig                               |
| 5. | REP<br>Simon, Ernst<br>Rentner<br>geb. 1937<br>in Walporzheim      | Harder, Uwe Eberhard<br>Kraftfahrer<br>geb. 1953<br>in Bützow    |
|    | Rheinallee 46 a<br>53489 Sinzig                                    | Beethovenstraße 2<br>53489 Sinzig                                |
| 6. | ÖDP<br>Korf, Frank<br>Student<br>geb. 1972<br>in Remagen           | Hiemer, Andre<br>Student<br>geb. 1969<br>in Ottawa/Kanada        |
|    | Hohenstauferstraße 49<br>53489 Sinzig                              | Seelenstraße 18<br>53424 Remagen                                 |

Bad Neuenahr-Ahrweiler,  
den 09. Februar 1996

Der Kreiswahlleiter:  
Joachim Weiler

### Wahlkreis 14 – Bad Neuenahr-Ahrweiler

- |    | a) Bewerber  | b) Ersatzbewerber  |
|----|--|--|
| 1. | SPD<br>Elsner, Petra<br>Hausfrau<br>geb. 1947<br>in Bad Pyrmont          | Langenhorst, Fritz<br>Soldat<br>geb. 1944<br>in Hamm           |
|    | Lambertusstraße 21<br>53501 Graftschaft                                  | Ahrtalstraße 6<br>53474 Bad Neuenahr-Ahrweiler                 |
| 2. | CDU<br>Wirz, Walter<br>Architekt, MdL<br>geb. 1947<br>in Wershofen       | Näkel-Surges, Ingrid<br>Studienrätin<br>geb. 1950<br>in Dernau |
|    | Hauptstraße 95<br>53518 Adenau   | Hardtbergstraße 17 a<br>53507 Dernau                           |
| 3. | F.D.P.<br>Kasper, Wilfried<br>Heilpraktiker<br>geb. 1953<br>in Ichendorf |  |
|    | Gartenstraße 37<br>53518 Adenau  |  |

6. ÖDP  
Schmitz, Walter  
Diplom-Ingenieur (FH)  
geb. 1951  
in Wimbach  
  
Brunnenstraße 8  
53518 Quidelbach
- Schumacher, Dieter  
Fachtheorielehrer  
geb. 1960  
in Leimbach  
  
Uhlandstraße 1  
53474 Bad Neuenahr-Ahrweiler
13. Boes  
Boes, Hans Josef  
Landwirtschaftsmeister  
geb. 1942  
in Gimmigen  
  
Bonner Straße 34  
53474 Bad Neuenahr-Ahrweiler
- Inslob, Rudolf Werner  
Konstrukteur  
geb. 1947  
in Bad Nauheim  
  
Ringstraße 9  
53474 Bad Neuenahr-Ahrweiler

Bad Neuenahr-Ahrweiler,  
den 09. Februar 1996

Der Kreiswahlleiter:  
Joachim Weiler

### Wahlkreis 15 - Cochem-Zell

- | a) Bewerber   | b) Ersatzbewerber   |
|---|---|
| 1. SPD<br>Simon, Karl Heinz<br>Kommunalbeamter<br>geb. 1957<br>in Pünderich<br><br>Im Wingert 10<br>56862 Pünderich                             | Martini, Margarete<br>Hausfrau<br>geb. 1953<br>in Kaisersesch<br><br>Römerstraße 11<br>56759 Kaisersesch          |
| 2. CDU<br>Jullien, Herbert Michael<br>Diplom-Finanzwirt,<br>Steuerberater, MdL<br>geb. 1949<br>in Trier<br><br>Am Königsberg 12<br>56859 Bullay | Krämer, Inge Christine<br>Verwaltungsangestellte<br>geb. 1949<br>in Darscheid<br><br>Bornweg 20<br>56766 Auderath |
| 3. F.D.P.<br>Reis, Martin<br>Angestellter<br>geb. 1953<br>in Briedel/Mosel<br><br>Sperberstraße 2<br>56856 Zell/Mosel                           | Fehlberg, Udo<br>Betriebswirt<br>geb. 1956<br>in Dortmund<br><br>Backhausgasse 3<br>56856 Zell/Mosel              |
| 4. GRÜNE<br>Dr. Koller, Elke<br>Apothekerin<br>geb. 1942<br>in Westerstede<br><br>Grubenstraße 86<br>56759 Laubach-Leienkaul                    | Simonis, Frank<br>Student<br>geb. 1966<br>in Pünderich<br><br>Bahnhofstraße 13<br>56862 Pünderich                 |

Cochem, Der Kreiswahlleiter:  
den 09. Februar 1996

Dr. Klaus-Peter Balthasar

### Wahlkreis 16 - Rhein-Hunsrück

- | a) Bewerber   | b) Ersatzbewerber  |
|---|--|
| 1. SPD<br>Mertes, Joachim<br>Bäcker, MdL<br>geb. 1949<br>in Trier<br><br>Beller Weg 4 a<br>56290 Buch                             | Neuser, Norbert Hans<br>Schulleiter<br>geb. 1949<br>in Boppard<br><br>Eschenweg 2<br>56154 Boppard |
| 2. CDU<br>Bracht, Hans-Josef<br>Diplom-Volkswirt<br>geb. 1955<br>in Bettenfeld<br><br>Königsberger Straße 25<br>55494 Rheinböllen | Alt, Maria<br>Apothekerin<br>geb. 1934<br>in Tietelsen<br><br>Oberstraße 1<br>55430 Oberwesel      |
| 3. F.D.P.<br>Augustin, Walter<br>Landwirtschaftsmeister<br>geb. 1936<br>in Horn<br><br>Hauptstraße 20<br>55469 Horn               | Ringstein, Ursula<br>Angestellte<br>geb. 1949<br>in Boppard<br><br>Steinstraße 19<br>56154 Boppard |
| 4. GRÜNE<br>Simon, Hans Joachim<br>Diplom-Handelslehrer<br>geb. 1953<br>in Boppard<br><br>Mainzer Straße 40<br>65154 Boppard      |  |

Simmern/Hunsrück,  
den 09. Februar 1996

Der Kreiswahlleiter:  
Bertram Fleck

### Wahlkreis 17 - Bad Kreuznach

- | a) Bewerber   | b) Ersatzbewerber  |
|---|--|
| 1. SPD<br>Pörksen, Carsten<br>Geschäftsführer, MdL<br>geb. 1944<br>in Nebel/Amrum<br><br>Humperdinkstraße 34<br>55543 Bad Kreuznach             | Moldhäufel, Bernhard<br>Diplom-Betriebswirt (FH)<br>geb. 1957<br>in Pfaffen-Schwabenheim<br><br>Burgweg 3<br>55546 Neu-Bamberg |
| 2. CDU<br>Anheuser, Peter Rudolf<br>Ingenieur für Weinbau, MdL<br>geb. 1938<br>in Bad Kreuznach<br><br>Hofgartenstraße 4<br>55545 Bad Kreuznach | Helwig, Walter<br>Beamter<br>geb. 1948<br>in Bad Kreuznach<br><br>Raiffeisenstraße 14<br>55546 Volxheim                        |

3. F.D.P.  
Morsblech, Nicole  
Diplom-Psychologin  
geb. 1972  
in Hannover  
Martin-Luther-Straße 9  
67824 Feilbingert

Kroll, Anna Maria  
Hausfrau  
geb. 1946  
in Bad Kreuznach  
Hofgut Rheingrafenstein  
55543 Bad Kreuznach

4. GRÜNE  
Broszies, Elisabeth  
Lehrerin  
geb. 1948  
in Lambrecht  
Hintergasse 4  
55546 Volxheim

12. STATT  
Schloßer, Detlef  
Polizeibeamter  
geb. 1961  
in Wiesbaden  
Mönchberg 2  
55545 Bad Kreuznach

Schabbach, Christoph  
Gastronom  
geb. 1966  
in Bad Kreuznach  
Poststraße 8  
55545 Bad Kreuznach

Bad Kreuznach,  
den 09. Februar 1996

Der Kreiswahlleiter:  
Karl-Otto Velten

### Wahlkreis 18 – Kirn/Sobernheim

a) Bewerber

b) Ersatzbewerber

1. SPD  
Dröscher, Peter Wilhelm  
Sozialwissenschaftler  
geb. 1946  
in Kirn  
Im Hohen Rech 38  
55606 Kirn

Schwenk, Karin  
Betreuerin  
geb. 1961  
in Bad Kreuznach  
Freiherr-vom-Stein-Straße 5  
55606 Oberhausen bei Kirn

2. CDU  
Prinz zu Salm-Salm, Michael  
Bankkaufmann und Winzer  
geb. 1953  
in Heimerzheim  
Schloßstraße 3  
55595 Wallhausen

Staab, Rolf  
Betriebswirt (VWA)  
geb. 1966  
in Meisenheim  
Schwalbenweg 2  
55590 Meisenheim

3. F.D.P.  
Dr. Freckmann, Klaus  
Museumsdirektor  
geb. 1941  
in Wittlich  
Nachtigallental-Freilichtmuseum  
55566 Bad Sobernheim

Eusminger, Ludwig  
Kaufmann  
geb. 1931  
in Pausa  
Sulzbacher Straße 29  
55606 Kirn

4. GRÜNE  
Dr. Lauf, Rainer  
Kinderarzt  
geb. 1958  
in Monzingen  
Louvresstraße 8  
55566 Bad Sobernheim

12. STATT  
Müller, Friedrich  
Kaufmann  
geb. 1950  
in Volxheim  
Kirchstraße 45  
55595 Hargesheim

Radelt, Michael  
Textilkaufmann  
geb. 1953  
in Bad Kreuznach  
Birkenbergstraße 2  
55595 Roxheim

Bad Kreuznach,  
den 09. Februar 1996

Der Kreiswahlleiter:  
Karl-Otto Velten

### Wahlkreis 19 – Birkenfeld

a) Bewerber

b) Ersatzbewerber

1. SPD  
Redmer, Axel  
Rechtsanwalt, MdL  
geb. 1951  
in Steinbach  
Junkerrech 34  
55743 Idar-Oberstein

Noss, Hans-Jürgen  
Beamter  
geb. 1952  
in Saarlouis  
Nachtigallenweg 4  
55765 Birkenfeld

2. CDU  
Machwirth, Hans Jürgen  
Bankkaufmann, MdL  
geb. 1939  
in Bad Kreuznach  
Mozartstraße 2  
55743 Idar-Oberstein

Pick, Ute  
Kauffrau  
geb. 1951  
in Morbach  
Am Franzenstein 18  
55743 Kirschweiler

3. F.D.P.  
Caesar, Peter  
Rechtsanwalt  
geb. 1939  
in Oldenburg/Oldbg.  
Maler-Wild-Weg 1  
55743 Idar-Oberstein

Schwertdner, Ingrid  
Dipl.-Biologin  
geb. 1954  
in Baumholder  
Krankenhausweg 9  
55774 Baumholder

4. GRÜNE  
Rothgerber, Thorsten  
Altenpfleger  
geb. 1966  
in Birkenfeld  
Höckelböschstraße 45  
55743 Idar-Oberstein

13. Jansen  
Jansen, Franz  
Rentner  
geb. 1935  
in Negaun  
Saarstraße 220  
55768 Hoppstädten-Weiersbach

Birkenfeld,  
den 09. Februar 1996

Der Kreiswahlleiter:  
Wolfgang Hey

## Wahlkreis 20 - Daun

a) Bewerber	b) Ersatzbewerber
<p>1. SPD Schmitt, Astrid Sonderschullehrerin geb. 1959 in Hamburg</p> <p>Hauptstraße 54 54570 Kirchweiler</p>	<p>Wichmann, Knut Soldat geb. 1954 in Heidelberg</p> <p>Ooser Straße 3 54568 Gerolstein</p>
<p>2. CDU Schneiders, Herbert Regierungsdirektor a. D., MdL geb. 1953 in Urschmitt</p> <p>Warthweg 6 54550 Daun</p>	<p>Manstein, Alois Diplom-Kaufmann geb. 1958 in Hillesheim</p> <p>Fritz-von-Wille-Straße 6 54578 Kerpen</p>
<p>3. F.D.P. Dr. Geisen, Edmund Landwirtschaftsdirektor geb. 1949 in Lützkampen</p> <p>Weißdornweg 7 54550 Daun</p>	<p>Esser, Ludwig Oberstudienrat geb. 1934 in Brühl</p> <p>Unter den Dolomiten 22 54568 Gerolstein</p>
<p>4. GRÜNE Herberich, Winfried Anwaltsgehilfe geb. 1949 in Kelberg</p> <p>Bahnhofstraße 10 54552 Hörschhausen</p>	

Daun,  
den 09. Februar 1996

Der Kreiswahlleiter:  
Albert Nell

## Wahlkreis 21 - Bitburg-Prüm

a) Bewerber	b) Ersatzbewerber
<p>1. SPD Büttner, Horst Bürgermeister geb. 1949 in Bonn</p> <p>Denkmalstraße 4 54634 Bitburg</p>	<p>Eiß, Harald Diplom-Volkswirt geb. 1962 in Wilhelmshaven</p> <p>Johannesstraße 9 54662 Beilingen</p>
<p>2. CDU Billen, Michael Landwirtschaftsmeister geb. 1955 in Trier</p> <p>Nr. 9 54668 Kaschenbach</p>	<p>Juchmes, Klaus Lehrer geb. 1951 in Schönecken</p> <p>Am Sonnenhang 1 54649 Waxweiler</p>

<p>3. F.D.P. Peters, Kurt Landwirt geb. 1939 in Gilzem</p> <p>Siedlung Peters 14 54298 Kaschenbach</p>	
<p>4. GRÜNE Biwer, Roswitha Heilpädagogin geb. 1957 in Eschweiler</p> <p>Bergstraße 8 54636 Ingendorf</p>	<p>Duhr, Andreas Jürgen Außenhandelskaufmann geb. 1965 in Trier</p> <p>Altenhof 54646 Bettingen</p>
<p>6. ÖDP Dr. Germeshausen, Horst Arzt Rentner geb. 1931 in Bitburg</p> <p>Neuerburger Straße 12 54669 Bollendorf</p>	<p>Werwein, Alexander geb. 1936 in Unterwalden (Rußland)</p> <p>Ferschweiler Straße 13 54668 Erzen</p>
<p>8. GRAUE Graupeter, Elfriede Hausfrau geb. 1939 in Offenbach a. d. Queich</p> <p>Friedlandstraße 18 54634 Bitburg</p>	<p>Wirz, Ursula Hausfrau, Dozentin geb. 1952 in Oberkail</p> <p>Brückenstraße 19 54634 Bitburg</p>
<p>Bitburg, Der Kreiswahlleiter: den 09. Februar 1996</p>	
	<p>Roger Graef</p>

## Wahlkreis 22 - Wittlich

a) Bewerber	b) Ersatzbewerber
<p>1. SPD Burgard, Dieter Angestellter geb. 1954 in Saarbrücken</p> <p>Schulstraße 22 54516 Wittlich</p>	<p>Gansen, Walter Beamter geb. 1952 in Schweich</p> <p>Zur Laach 4 54518 Binsfeld</p>
<p>2. CDU Berg, Johannes Rechtsanwalt geb. 1958 in Trier</p> <p>In den Maien 1 54518 Dreis</p>	<p>Meurer, Elfriede Kauffrau geb. 1958 in Dreis</p> <p>Unterm Afferberg 34 54516 Wittlich</p>
<p>3. F.D.P. Heinz, Hans-Günther Kaufmann, MdL geb. 1933 in Trier</p> <p>Stettiner Straße 34 54516 Wittlich</p>	<p>Hesp, Jörg Rechtsanwalt geb. 1959 in Wittlich</p> <p>Breslauer Straße 10 54516 Wittlich</p>

- |          |   |   |
|----------|---|---|
| 4. GRÜNE | Wagner, Michael<br>Lehrer<br>geb. 1954<br>in Dierdorf | Schleidweiler, Edith<br>Industriefachwirtin<br>geb. 1957<br>in Dierfeld |
|          | Baumgartenstraße 11<br>54516 Wittlich                 | Hauptstraße 56<br>54531 Wallscheid                                      |

Wittlich, Die Kreiswahlleiterin:  
den 09. Februar 1996

Beate Läsch-Weber

### Wahlkreis 23 - Bernkastel-Kues/Morbach/Kirchberg (Hunsrück)

a) Bewerber

b) Ersatzbewerber

- |           |   |   |
|-----------|---|---|
| 1. SPD    | Rösch, Günter<br>Landtagsabgeordneter<br>geb. 1943<br>in Rivenich           | Braun, Christa<br>Gleichstellungsbeauftragte<br>geb. 1940<br>in Schmiedeberg      |
|           | Drosselweg 10<br>54470 Bernkastel-Kues                                      | Dillendorfer Straße 8<br>55481 Kirchberg  |
| 2. CDU    | Licht, Klaus Alexander<br>Winzermeister, MdL<br>geb. 1952<br>in Brauneberg  | Hilgert, Beate Maria<br>Diplom-Ingenieurin (FH) agr.<br>geb. 1956<br>in Waxweiler |
|           | Bohrgasse 23<br>54472 Brauneberg  | Heinzenbacher Weg 3<br>55481 Kirchberg  |
| 3. F.D.P. | Sehn, Marita<br>Industriekauffrau<br>geb. 1955<br>in Rödern                 | Dr. Richter, Dirk<br>Winzer<br>geb. 1946<br>in Mülheim/Mosel                      |
|           | Graf-Simon-Straße 12<br>55481 Kirchberg                                     | Hauptstraße 37<br>54486 Mülheim/Mosel   |
| 4. GRÜNE  | Steck, Britta<br>Chemisch-technische Assistentin<br>geb. 1965<br>in Morbach | Roegler, Jutta<br>Hausfrau<br>geb. 1957<br>in Bonn-Bad Godesberg                  |
|           | Veldenzer Straße 10<br>54472 Gornhausen                                     | Am Heiligenrech 9<br>54470 Bernkastel-Kues  |

Wittlich, Die Kreiswahlleiterin:  
den 09. Februar 1996

Beate Läsch-Weber

### Wahlkreis 24 - Trier/Schweich

a) Bewerber

b) Ersatzbewerber

- |        |   |  |
|--------|---|--|
| 1. SPD | Dr. Mertens, Josef Peter<br>Sonderschulrektor a. D., MdL<br>geb. 1946<br>in Trier | Jaeger, Friedrich<br>Kriminalhauptkommissar<br>geb. 1946<br>in Trier |
|        | Kapellenweg 17<br>54338 Schweich  | Ziegelstraße 9<br>54293 Trier  |

- |        |  |   |
|--------|--|---|
| 2. CDU | Reinert, Josef<br>Schlosser<br>geb. 1945<br>in Mehring | Schmitt, Arnold<br>Diplom-Kaufmann<br>geb. 1954<br>in Trier |
|        | Auf Periol 54<br>54332 Wasserliesch                    | Moselstraße 20<br>54340 Rioll                               |

- |           |   |  |
|-----------|---|--|
| 3. F.D.P. | Schmidt, Michael F.<br>Apotheker<br>geb. 1954<br>in Trier | Taschenberger, Günther<br>Unternehmensberater<br>geb. 1925<br>in Halle/Saale |
|           | Hellmuth-Lemm-Straße 14<br>54317 Gusterath                | Rheinstraße 74<br>54292 Trier  |

- |          |   |   |
|----------|---|---|
| 4. GRÜNE | Atzberger, Clement<br>Wissenschaftlicher Mitarbeiter<br>geb. 1965<br>in Hamburg | Wihr, Ursula<br>Krankenschwester<br>geb. 1960<br>in Trier |
|          | Im Nonnenfeld 8<br>54290 Trier  | Sichelstraße 18<br>54290 Trier                            |

Trier,  
den 09. Februar 1996

Der Kreiswahlleiter:  
Dr. Richard Groß

### Wahlkreis 25 - Trier

a) Bewerber

b) Ersatzbewerber

- |           |  |   |
|-----------|--|---|
| 1. SPD    | Grimm, Christoph<br>Landtagsabgeordneter<br>geb. 1943<br>in Frankfurt    | Rümmeler, Klaus<br>Schriftsetzer<br>geb. 1944<br>in Trier     |
|           | Fritz-von-Wille-Straße 76<br>54296 Trier                                 | Am Herrenbrünchen 75<br>54295 Trier                           |
| 2. CDU    | Böhr, Christoph<br>Wissenschaftl. Referent, MdL<br>geb. 1954<br>in Mayen | Adams, Bertrand<br>Fleischermeister<br>geb. 1953<br>in Ehrang |
|           | Adolf-Kolping-Straße 75<br>54295 Trier                                   | Kyllstraße 5<br>54293 Trier                                   |
| 3. F.D.P. | Dr. Mehring, Manfred<br>Diplom-Physiker<br>geb. 1940<br>in Bremen        | Schonk, Oliver<br>selbständig<br>geb. 1966<br>in Trier        |
|           | Am Demelberg 42<br>54295 Trier   | Fleischstraße 2<br>54290 Trier                                |
| 4. GRÜNE  | Marz, Reiner<br>Angestellter<br>geb. 1958<br>in Rheinzabern              | Loosen-Bach, Toni<br>Angestellter<br>geb. 1958<br>in Koblenz  |
|           | Udostraße 28<br>54294 Trier-Euren  | Zum Trauf 3<br>54294 Trier-Zewen                              |



5. REP  
Goergen, Wolfgang  
Rentner  
geb. 1929  
in Trier  
Am Weidengraben 36  
54269 Trier

8. GRAUE  
Schmitt, Wolfgang  
Fernmeldetechniker  
geb. 1937  
in Trier  
Auf Dorhek 10  
54292 Trier

Dötsch, Franz  
Gastronom  
geb. 1946  
in Trier

Medard 162  
54294 Trier

Trier,  
den 09. Februar 1996

Der Kreiswahlleiter:  
Helmut Schröder

### Wahlkreis 26 - Konz/Saarburg

a) Bewerber

b) Ersatzbewerber

1. SPD  
Schäfer, Wolfgang  
Landtagsabgeordneter  
geb. 1957  
in Weißkirchen-Teilen  
Zum Weiherdamm 11  
54429 Schillingen

Steuer, Hans  
Baudirektor  
geb. 1951  
in Irsch a. d. Saar  
Heckingstraße 7  
54439 Saarburg

2. CDU  
Schmitt, Dieter  
Landwirtschaftsmeister, MdL  
geb. 1944  
in Kirf-Meurich  
Am Römerweg 1  
54439 Fisch

Rausch, Hildegard Barbara  
Apothekerin  
geb. 1961  
in Trier  
Hauptstraße 53  
54413 Beuren

3. F.D.P.  
Piedmont, Claus  
Diplom-Ingenieur Weinbau  
geb. 1959  
in Trier  
Saartalstraße 1  
54329 Konz-Filzen

Klauck, Ferdinand  
Landwirt  
geb. 1942  
in Grünburg  
Burgstraße 6  
54413 Grünburg

4. GRÜNE  
Bier, Hermann Josef  
Polizeibeamter  
geb. 1958  
in Neuhütten  
Zum Dorfplatz 7  
54422 Neuhütten

Röhl, Herbert  
Winzermeister  
geb. 1957  
in Saarburg  
Ockfener Straße 15  
54439 Saarburg

5. REP  
Hauser, Edgar  
Pensionär  
geb. 1948  
in Konz  
Im Breitenberg 8  
54329 Konz

Trier,  
den 09. Februar 1996

Der Kreiswahlleiter:  
Dr. Richard Groß

### Wahlkreis 27 - Mainz I

a) Bewerber

b) Ersatzbewerber

1. SPD  
Brede-Hoffmann, Ursula  
Hausfrau, MdL  
geb. 1950  
in Gernsbach

Kilali, Elisabeth  
Sonderschullehrerin  
geb. 1942  
in Andernach

Schusterstraße 1 - 5  
55116 Mainz

Am Gonsenheimer Spieß 16  
55122 Mainz

2. CDU  
Gerster, Johannes  
Rechtsanwalt  
geb. 1941  
in Mainz

Schreiner, Gerd Matthias  
Student  
geb. 1970  
in Mainz

Fischtorplatz 22  
55116 Mainz

Ritterstraße 2  
55131 Mainz

3. F.D.P.  
Blum, Franz  
Journalist  
geb. 1950  
in Daun

Leibnitzstraße 15  
55118 Mainz

4. GRÜNE  
Kuessner, Antje  
Journalistin  
geb. 1958  
in Hameln

Am Hipperich 75  
55120 Mainz

Ludewig, Hans-Helmut  
Diplom-Biologe  
geb. 1961  
in Bensheim/Bergstraße

Am Waldfriedhof 10  
55120 Mainz

5. REP  
Boddin, Hans-Jürgen  
selbständiger Kaufmann  
geb. 1929  
in Mainz

Plessnerstraße 2  
55131 Mainz

Celle, Erich  
selbständig  
geb. 1923  
in Baumgarten

Industriestraße 16  
55120 Mainz

6. ÖDP  
Lantermann, Klaus Ulrich  
PC-Anwendungsberater  
geb. 1962  
in Düsseldorf

Wormser Straße 15 c  
55130 Mainz-Weisenau

Winter, Andreas Alfons  
Betriebswirt (FH)  
geb. 1968  
in Kandel

Adam-Karrillon-Straße 50  
55118 Mainz

10. NATURGESETZ  
Weiß, Stefan  
Diplom-Chemiker  
geb. 1962  
in Heidelberg

Bernhard-Winter-Straße 34  
55120 Mainz

Leder, Gerlinde  
Designerin  
geb. 1943  
in Linde

Baentschstraße 9  
55122 Mainz

Mainz,  
den 09. Februar 1996

Der Kreiswahlleiter:  
Herman-Hartmut Weyel

## Wahlkreis 28 - Mainz II

- | a) Bewerber   | b) Ersatzbewerber  |
|---|--|
| 1. SPD<br>Hammer, Klaus<br>Gewerkschaftssekretär, MdL<br>geb. 1942<br>in Wiesbaden<br><br>Sertoriusring 149<br>55126 Mainz            | Strotkötter, Gerhard<br>Berufsschullehrer<br>geb. 1956<br>in Menden<br><br>Rüsselsheimer Allee 29 a<br>55130 Mainz |
| 2. CDU<br>Hammer, Helga<br>Medizinisch-technische<br>Assistentin<br>geb. 1938<br>in Berlin<br><br>Frankenstraße 11<br>55126 Mainz     | Dr. Litzenburger, Andrea<br>Oberstudienrätin<br>geb. 1957<br>in Mayen<br><br>Bahnstraße 46<br>55128 Mainz          |
| 3. F.D.P.<br>Brüderle, Rainer<br>Dipl. Volkswirt, Staatsminister, MdL<br>geb. 1945<br>in Berlin<br><br>Am Hühchen 13<br>55130 Mainz   |  |
| 4. GRÜNE<br>Horak, Franz<br>Wissenschaftlicher Mitarbeiter<br>geb. 1951<br>in Poppenhausen/Rhön<br><br>Parcusstraße 12<br>55116 Mainz |  |
| 5. REP<br>Banner, Gabriele<br>Kriminalbeamtin<br>geb. 1958<br>in Duisburg<br><br>Am Müllerwäldchen 20<br>55122 Mainz                  | Grabert, Frank<br>Student<br>geb. 1971<br>in Mainz<br><br>Parsevalstraße 9<br>55122 Mainz                          |
| 6. ÖDP<br>Moseler, Claudius<br>Diplom-Geograph<br>geb. 1966<br>in Wiesbaden<br><br>Pfarrer-Dorn-Straße 5<br>55127 Mainz-Marienborn    | Drescher, Christiane<br>Lehrerin<br>geb. 1954<br>in Dortmund<br><br>Töngesstraße 103<br>55129 Mainz-Ebersheim      |
| 10. NATURGESETZ<br>Ditt, Michael<br>Student<br>geb. 1960<br>in Mainz<br><br>Zaybachstraße 23<br>55128 Mainz                           | Pfeifer, Andreas<br>Ökologischer Gartengestalter<br>geb. 1964<br>in Mainz<br><br>Schwedenstraße 10<br>55128 Mainz  |
- Mainz,  
den 09. Februar 1996
- Der Kreiswahlleiter:  
Herman-Hartmut Weyel

## Wahlkreis 29 - Bingen am Rhein

- | a) Bewerber   | b) Ersatzbewerber  |
|---|--|
| 1. SPD<br>Kipp, Anne Maria<br>Hausfrau, MdL<br>geb. 1951<br>in Münster-Sarmsheim<br><br>Weyerweg 16<br>55424 Münster-Sarmsheim                            | Nauheimer, Frank<br>Bankkaufmann<br>geb. 1971<br>in Ingelheim am Rhein<br><br>Jahnstraße 3<br>55459 Grolsheim  |
| 2. CDU<br>Bischel, Franz Josef<br>Dipl. Verwaltungswirt (FH), MdL<br>geb. 1938<br>in Gau-Algesheim<br><br>Pfarrer-Rudolf-Straße 31<br>55435 Gau-Algesheim | Feser, Thomas<br>Sozialpädagoge<br>geb. 1965<br>in Gau-Algesheim<br><br>Bornstraße 4<br>55411 Bingen           |
| 3. F.D.P.<br>Renth, Thorsten<br>Student<br>geb. 1969<br>in Ingelheim am Rhein<br><br>Elsheimer Straße 25<br>55270 Schwabenheim                            | Michel, Erich<br>Weinhändler<br>geb. 1961<br>in Mainz<br><br>Am Ockenheimer Graben 5 a<br>55411 Bingen         |
| 4. GRÜNE<br>Bill, Gisela<br>Hausfrau, MdL<br>geb. 1949<br>in Bonn<br><br>Fuststraße 8<br>55116 Mainz  | Hirschwald, Barbara<br>Biologin<br>geb. 1961<br>in Berlin<br><br>Kirchstraße 17<br>55459 Aspisheim             |
| 6. ÖDP<br>Amsler, Peter<br>Student<br>geb. 1970<br>in Menden (Sauerland)<br><br>Dietzestraße 4<br>55120 Mainz   | Carll, Bernd<br>Diplom-Betriebswirt<br>geb. 1962<br>in Kassel<br><br>Im Vogelsang 12<br>55413 Trechtingshausen |
| 13. CM<br>Spamer-Brilmayer, Carola<br>Hausfrau<br>geb. 1915<br>in Mainz<br><br>Stromberger Straße 36 c<br>55411 Bingen am Rhein                           |  |
- Bingen am Rhein,  
den 09. Februar 1996
- Der Kreiswahlleiter:  
Erich Naujack

## Wahlkreis 30 - Ingelheim am Rhein

- | a) Bewerber   | b) Ersatzbewerber  |
|---|--|
| 1. SPD<br>Stritter, Thomas<br>Rechtsanwalt, MdL<br>geb. 1956<br>in Ingelheim am Rhein<br><br>Bahnhofstraße 75<br>55218 Ingelheim am Rhein | Siering, Gerd<br>Architekt<br>geb. 1946<br>in Rendsburg<br><br>Ruländerweg 8<br>55296 Gau-Bischofsheim |

2. CDU  
Granold, Ute  
Rechtsanwältin  
geb. 1955  
in Mainz  
Ahornstraße 7  
55270 Klein-Winternheim
- Schäfer, Dorothea  
Historikerin  
geb. 1962  
in Mainz  
Neustraße 17  
55296 Gau-Bischofsheim
3. F.D.P.  
Pahler, Ingrid  
Lehrerin  
geb. 1943  
in Landsberg/Lech  
Ahornstraße 13  
55218 Ingelheim am Rhein
- Streit, Reinhard  
Diplom-Ingenieur  
geb. 1945  
in Bad Hersfeld  
Gartenstraße 10  
55296 Gau-Bischofsheim
4. GRÜNE  
Bodmann, Ursula  
Angestellte  
geb. 1949  
in Hannover  
Hattenheimer Straße 1  
55218 Ingelheim am Rhein
- Springstubbe, Ute  
Diplom-Verwaltungswirtin (FH)  
geb. 1950  
in Otterndorf  
Zum Koppelberg 18  
55270 Essenheim
6. ÖDP  
Hinterberger, Rainer  
Beamter  
geb. 1968  
in Mainz  
Federgäßchen 3  
55270 Zornheim
- von Watzdorf, Bernhard  
Diplom-Betriebswirt  
geb. 1965  
in Wiesbaden  
Autunstraße 25  
55218 Ingelheim am Rhein
10. NATURGESETZ  
Diehl, Rita  
Heilpraktikerin  
geb. 1958  
in Nieder-Olm  
Am Engelborn 14  
55268 Nieder-Olm
- Haas, Oswald  
Gärtner  
geb. 1954  
in Gelnhaar  
Alicestraße 17  
55257 Budenheim
- Der Kreiswahlleiter:  
Dr. Joachim Gerhard

### Wahlkreis 31- Nierstein/Oppenheim

a) Bewerber

b) Ersatzbewerber

1. SPD  
Gerster, Florian  
Staatsminister  
geb. 1949  
in Worms  
Wisserstraße 28  
67550 Worms
- Prof. Dr. Bernhard, Wilfried  
Professor  
geb. 1947  
in Mainz-Mombach  
In den Weingärten 4  
55276 Oppenheim
2. CDU  
Müller, Christine  
Sekretärin, MdL  
geb. 1951  
in Einbeck  
Burgheimer Straße 7  
67575 Eich
- Neumer, Bernd  
Diplom-Verwaltungswirt (FH)  
geb. 1945  
in Dienheim  
Silvanerstraße 3  
55276 Dienheim

3. F.D.P.  
Dr. Wostbrock, Karl-Heinz  
Diplom-Chemiker  
geb. 1943  
in Boppard  
Raiffeisenstraße 9  
67591 Mörstadt
- Heinz, Hildegund  
Lehrerin  
geb. 1942  
in Krakau  
Enzheimer Straße 35  
67598 Gundersheim

4. GRÜNE  
Laube, Dieter  
Konrektor  
geb. 1951  
in Mainz  
Rheinstraße 83  
55276 Dienheim

Ingelheim am Rhein,  
den 09. Februar 1996

Der Kreiswahlleiter:  
Claus Schick

### Wahlkreis 32 - Worms

a) Bewerber

b) Ersatzbewerber

1. SPD  
Brinkmann, Ernst-Günter  
Studiendirektor a. D., MdL  
geb. 1943  
in Nierstein  
Klarastraße 8  
67549 Worms
- Pütz, Angelika  
Realschullehrerin  
geb. 1954  
in Kolenfeld/Wunstorf  
Paracelsusstraße 23  
67550 Worms
2. CDU  
Kosubek, Hans-Joachim  
Oberstudienrat  
geb. 1951  
in Bad Kreuznach  
Lessingstraße 7  
67551 Worms
- de Haas, Heidelinde  
Hausfrau  
geb. 1951  
in Frankfurt am Main  
Kurt-Schumacher-Straße 23  
67551 Worms
3. F.D.P.  
Dr. Neureuther, Jürgen  
Diplom-Ingenieur agr.  
geb. 1966  
in Worms  
Heinrich-von-Gagern-Straße 8  
67549 Worms
- Dinges, Johanna  
Arztshelferin  
geb. 1942  
in Worms  
Albert-Schweitzer-Straße 16  
67549 Worms
4. GRÜNE  
Niederhöfer, Horst  
Kinderkrankenpfleger  
geb. 1961  
in Worms  
Ludwig Uhlandstraße 2  
67549 Worms
- Sauerborn, Ludger  
Diplom-Handelslehrer  
geb. 1953  
in Niederlahnstein  
Kasimirstraße 2  
67549 Worms
5. REP  
Bassermann, Heinz  
Rentner  
geb. 1928  
in Worms  
St. Michael-Straße 3  
67547 Worms
- Vollmer, Heinrich  
Weinbautechniker  
geb. 1956  
in Worms-Abenheim  
Tulpenstraße 20  
67551 Worms

6. ÖDP  
Becht, Marcus  
Industriekaufmann  
geb. 1971  
in Wiesbaden  
Talstraße 45  
67549 Worms

Renner, Michael  
Rettungsassistent  
geb. 1969  
in Worms  
Droste-Hülshoff-Straße 36  
67549 Worms

10. NATURGESETZ  
Braner, Karin  
Kauffrau  
geb. 1946  
in Worms  
Westpreußenstraße 16  
67551 Worms

11. PBC  
Englert, Mathias  
Wirtschaftsberater  
geb. 1975  
in Worms  
Hantalgasse 9 a  
67549 Worms

Worms, Der Kreiswahlleiter:  
den 09. Februar 1996

Gernot Fischer

### Wahlkreis 33 - Alzey

a) Bewerber

b) Ersatzbewerber

1. SPD  
Zuber, Walter  
Staatsminister  
geb. 1943  
in Alzey  
Johannes-Lüft-Straße 19  
55129 Mainz

Nuß, Katharina  
Diplom-Pädagogin  
geb. 1953  
in Worms  
Kreuznacher Straße 21  
55232 Alzey

2. CDU  
Schnabel, Heinz-Hermann  
Beigeordneter  
geb. 1945  
in Erbes-Büdesheim  
Heimersheimer Weg 3  
55234 Erbes-Büdesheim

Kerz, Andreas  
Student  
geb. 1971  
in Mainz  
Mainzer Straße 39  
55291 Saulheim

3. F.D.P.  
Erbes, Heribert  
Winzer, Dipl. Ing.  
geb. 1951  
in Alzey  
Keltenring 29  
55288 Spiesheim

Eibach, Irmgard  
Hauswirtschaftsmeisterin  
geb. 1946  
in Mainz  
Hauptstraße 44  
55288 Armsheim

4. GRÜNE  
Bögelein, Bernhard  
Politologe M. A.  
geb. 1955  
in Reutlingen  
Am Eisenborn 8  
55291 Saulheim

Bayer-Fleger, Friedhelm  
Vermessungsingenieur  
geb. 1956  
in Nack  
Münch-Braun-Straße 9  
55232 Alzey

Alzey,  
den 09. Februar 1996

Der Kreiswahlleiter:  
Hansjochem Schrader

### Wahlkreis 34 - Frankenthal (Pfalz)

a) Bewerber

b) Ersatzbewerber

1. SPD  
Dr. Schiffmann, Dieter  
Wissenschaftl. Angestellter, MdL  
geb. 1948  
in Frankenthal (Pfalz)  
Holzhofstraße 18 a  
67227 Frankenthal (Pfalz)

Müller, Jutta  
Hausfrau  
geb. 1948  
in Königsbach  
Schenkelstraße 56  
67259 Beindersheim

2. CDU  
Firsching, Burkhard  
Richter a. D., MdL  
geb. 1958  
in Ochsenfurt/Main  
Wilhelm-Mayer-Straße 6 b  
67227 Frankenthal (Pfalz)

Stellmann, Andreas  
Geschäftsführer  
geb. 1961  
in Hefßheim  
Kieskauf 31 a  
67258 Hefßheim

3. F.D.P.  
Damm, Christa  
Rechtsanwältin  
geb. 1957  
in Frankenthal (Pfalz)  
An der Langgewanne 20  
67227 Frankenthal (Pfalz)

Dr. Thoma, Peter  
Diplom-Ingenieur  
geb. 1937  
in Nürnberg  
Peterskopfsstraße 2  
67227 Frankenthal (Pfalz)

4. GRÜNE  
Dr. Schulze, Rainer Michael  
Biochemiker  
geb. 1950  
in Stuttgart  
Pestalozzistraße 7  
67227 Frankenthal (Pfalz)

5. REP  
Franger, Kurt  
Kaufmann  
geb. 1951  
in Frankenthal (Pfalz)  
Schwalbenweg 14  
67227 Frankenthal (Pfalz)

Raab, Hans  
Beamter  
geb. 1943  
in Frankenthal (Pfalz)  
Nordendstraße 23  
67227 Frankenthal (Pfalz)

10. NATURGESETZ  
Dr. Volkamer, Klaus  
Diplom-Chemiker  
geb. 1939  
in Zweibrücken  
Heidelberger Ring 21  
67227 Frankenthal (Pfalz)

Frankenthal (Pfalz),  
den 09. Februar 1996

Der Kreiswahlleiter:  
Peter Popitz

### Wahlkreis 35 - Ludwigshafen am Rhein I

a) Bewerber

b) Ersatzbewerber

1. SPD  
Itzek, Gerd  
Diplom-Finanzwirt (FH), MdL  
geb. 1947  
in Hütschenhausen  
Saarlandstraße 39  
67061 Ludwigshafen am Rhein

Schmitt, Lorena  
Diplom-Psychologin  
geb. 1966  
in Mannheim  
Wittelsbachstraße 28  
67061 Ludwigshafen am Rhein

2. CDU  
Keller, Josef  
Rektor a. D., MdL  
geb. 1949  
in Ludwigshafen am Rhein  
Von-Stephan-Straße 33  
67063 Ludwigshafen am Rhein
- Jung, Ursula  
Hausfrau  
geb. 1954  
in Mannheim  
Eisenbahnstraße 28  
67067 Ludwigshafen am Rhein
3. F.D.P.  
Dr. Büssemaker, Michael  
Baudirektor, Dipl. Ing.  
geb. 1945  
in Bönningstedt  
Rottstraße 71  
67061 Ludwigshafen am Rhein
- Kreiselmaier, Dieter  
Landwirt  
geb. 1940  
in Ludwigshafen am Rhein  
Kreuzgraben 28  
67071 Ludwigshafen am Rhein
4. GRÜNE  
Dr. Braun, Bernhard  
Politologe  
geb. 1958  
in Ludwigshafen am Rhein  
Bürgermeister-Horlacher-Straße 14  
67065 Ludwigshafen am Rhein
5. REP  
Walter, Friedrich  
Schweißer  
geb. 1952  
in Kirchheim  
Dorisstraße 2  
67065 Ludwigshafen am Rhein
- Provo, Karl-Heinz  
selbständiger Unternehmer  
geb. 1949  
in Ludwigshafen am Rhein  
An der Froschlache 7  
67063 Ludwigshafen am Rhein
10. NATURGESETZ  
Göhler, Peter  
Geschäftsführer, Dipl. Ing.  
geb. 1949  
in Wasserlos  
Marbacher Straße  
67071 Ludwigshafen am Rhein
- Ludwigshafen am Rhein,  
den 09. Februar 1996
- Der Kreiswahlleiter:  
Dr. Wolfgang Schulte

### Wahlkreis 36 – Ludwigshafen am Rhein II

a) Bewerber

b) Ersatzbewerber

1. SPD  
Rott-Otte, Jeanette  
Staatssekretärin  
geb. 1945  
in Mutterstadt  
Hochfeldstraße 12  
67067 Ludwigshafen am Rhein
- Scheuermann, Udo  
Postbeamter  
geb. 1945  
in Ludwigshafen am Rhein  
Ostring 6  
67069 Ludwigshafen am Rhein
2. CDU  
Dr. Lohse, Eva  
Verwaltungsjuristin  
geb. 1956  
in Ludwigshafen am Rhein  
Marschnerstraße 8  
67061 Ludwigshafen am Rhein
- Jöckel, Heinrich  
Rechtsreferent  
geb. 1959  
in Ludwigshafen am Rhein  
Gabelsbergerstraße 24 a  
67069 Ludwigshafen am Rhein

3. F.D.P.  
Glahn, Harald  
Staatssekretär  
geb. 1942  
in Frankfurt am Main  
Thomas-Mann-Straße 58  
67071 Ludwigshafen am Rhein
- Becker, Ingrid  
Hausfrau  
geb. 1940  
in Ludwigshafen am Rhein  
Wanderstraße 1  
67071 Ludwigshafen am Rhein
4. GRÜNE  
Metz, Reinhard  
Diplom-Volkswirt  
geb. 1957  
in Rhodt/Rietburg  
Gunterstraße 31  
67069 Ludwigshafen am Rhein
5. REP  
Wegmann, Werner  
Diplom-Ingenieur  
geb. 1944  
in Memmingen  
Berliner Straße 48  
67059 Ludwigshafen am Rhein
- Bender, Walter  
selbständiger Unternehmer  
geb. 1949  
in Ludwigshafen am Rhein  
Kopenhagener Weg 8  
67059 Ludwigshafen am Rhein
10. NATURGESETZ  
Göhler, Roswitha  
Lehrerin  
geb. 1953  
in Mannheim  
Marbacher Straße 25  
67071 Ludwigshafen am Rhein
- Ludwigshafen am Rhein,  
den 09. Februar 1996
- Der Kreiswahlleiter:  
Dr. Wolfgang Schulte

### Wahlkreis 37 – Mutterstadt

a) Bewerber

b) Ersatzbewerber

1. SPD  
Klamm, Hannelore  
Beamtin, MdL  
geb. 1949  
in Ludwigshafen am Rhein  
Ginsterstraße 5  
67112 Mutterstadt
- Wiebelskircher, Alfons  
KFZ-Elektriker, selbständig  
geb. 1945  
in Bad Dürkheim  
Rudolf-Diesel-Straße 6  
67133 Maxdorf
2. CDU  
Schuler, Peter  
Lehrer a. D., MdL  
geb. 1942  
in Ludwigshafen am Rhein  
Königsberger Straße 1  
67165 Waldsee
- Elster, Michael  
Justitiar  
geb. 1958  
in Ludwigshafen am Rhein  
Feuerbachstraße 21  
67117 Limburgerhof
3. F.D.P.  
Weidemann, Wolfgang  
Rechtsanwalt  
geb. 1959  
in Ludwigshafen am Rhein  
Siemensstraße 6  
67133 Maxdorf
- Dr. Grüber, Bernd  
Rechtsanwalt  
geb. 1959  
in Ingelbach  
Uhlandstraße 2  
67117 Limburgerhof

4. GRÜNE  
Dr. Dörr, Harald  
Studienrat a. D., MdL  
geb. 1949  
in Tübingen  
  
Ostring 83  
67105 Schifferstadt
5. REP  
Dr. Röscheisen, Gerd  
Diplom-Chemiker  
geb. 1927  
in Radelstetten  
  
Hockenheimer Straße 34  
67117 Limburgerhof
6. ÖDP  
Weisbrodt, Thomas Siegfried  
Diplom-Betriebswirt  
geb. 1960  
in Ludwigshafen am Rhein  
  
Hoher Weg 19  
67127 Rödersheim - Gronau 1
11. PBC  
Kühner, Hagen Thomas  
Speditionskaufmann  
geb. 1960  
in Mannheim  
  
Rehhütter Straße 49  
67141 Neuhofen
- Ludwigshafen am Rhein,  
den 09. Februar 1996
- Rector, Christof  
Kriminalbeamter  
geb. 1952  
in Bingen am Rhein  
  
Große Kapellenstraße 44  
67105 Schifferstadt
- Hellwig, Dietmar  
Chemotechniker  
geb. 1944  
in Tilsenau/Kreis Tilsit  
  
Waldgasse 10  
67117 Limburgerhof
- Träger, Christine Maria  
Hausfrau  
geb. 1953  
in Tost/Oberschlesien  
  
Schäfergasse 13  
67127 Rödersheim - Gronau 1
- Der Kreiswahlleiter:  
Dr. Ernst Bartholomé

### Wahlkreis 38 - Speyer

a) Bewerber

b) Ersatzbewerber

1. SPD  
Härtel, Roland  
Diplom-Volkswirt  
geb. 1944  
in Reinheim  
  
Eugen-Jäger-Straße 60  
67346 Speyer
2. CDU  
Dr. Gölder, Georg  
Staatsminister a.D., MdL  
geb. 1938  
in Kaiserslautern  
  
Salierstraße 8  
67373 Dudenhofen
3. F.D.P.  
Probst, Christopher  
Bankkaufmann  
geb. 1963  
in Mannheim  
  
Eichendorffstraße 1  
67374 Hanhofen
- Ebli, Friederike  
Gleichstellungsbeauftragte  
geb. 1950  
in Speyer  
  
Am Buschweg 12  
67374 Hanhofen
- Dr. Jung, Gottfried  
Ltd. Ministerialrat  
geb. 1951  
in Grieskirchen/Österreich  
  
Kardinal-Wendel-Straße 11  
67346 Speyer

4. GRÜNE  
Hanisch-Reis, Frank Norbert  
Beigeordneter  
geb. 1965  
in Speyer  
  
Spinnereistraße 6  
67346 Speyer
5. REP  
Dr. Große, Karl-Friedrich  
Chemiker  
geb. 1939  
in Bremen  
  
Robert-Schumann-Straße 65  
67105 Schifferstadt
6. ÖDP  
Rieser, Felix  
Student  
geb. 1965  
in Speyer  
  
Kurt-Schumacher-Straße 30  
67346 Speyer
11. PBC  
Schmidt, Dieter  
Informatikelektroniker  
geb. 1969  
in Speyer  
  
Mechtersheimer Straße 8  
67354 Römerberg
- Speyer,  
den 09. Februar 1996
- Schneider, Heinz-Peter  
Diplom-Pädagoge  
geb. 1956  
in Bad Kreuznach  
  
Heiligensteiner Straße 48  
67354 Römerberg
- Poser, Dieter  
Steuerberater  
geb. 1951  
in Stüptitz (Sachsen)  
  
Römerstraße 19  
67116 Otterstadt
- Weiter, Gabriele  
Apothekerin  
geb. 1957  
in Lauda-Königshofen  
  
Im Vogelgesang 35  
67346 Speyer
- Hauenstein, Andreas  
Augenoptiker  
geb. 1959  
in Speyer  
  
Albert-Einstein-Straße 12  
67346 Speyer
- Der Kreiswahlleiter:  
Werner Schineller

### Wahlkreis 39 - Donnersberg

a) Bewerber

b) Ersatzbewerber

1. SPD  
Franzmann, Rudolf  
Landtagsabgeordneter  
geb. 1946  
in Heidelberg  
  
Im Küchengarten 11  
67722 Winnweiler
2. CDU  
Huth, Simone  
Diplom-Betriebswirtin  
geb. 1966  
in Worms  
  
Gasstraße 15  
67292 Kirchheimbolanden
3. F.D.P.  
Wiescher, Hermann  
Dipl. Ing., Techn. Aufsichts-  
beamter  
geb. 1941  
in Bersenbrück  
  
Am Pfingstborn 35  
67806 Rockenhausen
- Krauß, Helmut  
Kellermeister  
geb. 1956  
in Kirchheimbolanden  
  
Hauptstraße 3  
67308 Zellertal
- Rhein, Gunther  
Industriekaufmann  
geb. 1951  
in Rockenhausen  
  
Am Pfingstborn 66  
67806 Rockenhausen
- Ritzmann, Christian  
Diplom-Volkswirt  
geb. 1962  
in Hochstein  
  
Kahlheckerhof 3  
67722 Winnweiler

4. GRÜNE  
Fey, Joachim  
Bauzeichner  
geb. 1957  
in Karlsruhe
- Hauptstraße 58  
67806 Bisterschied

Kirchheimbolanden,  
den 09. Februar 1996

Der Kreiswahlleiter:  
Winfried Werner

### Wahlkreis 40 – Kusel

- | a) Bewerber  | b) Ersatzbewerber   |
|--|---|
| 1. SPD<br>Hartloff, Jochen<br>Rechtsanwalt<br>geb. 1954<br>in Kusel                            | Hennemann, Petra Stefanie<br>Diplom-Verwaltungswirtin (FH)<br>geb. 1960<br>in Altenglan |
| Marktstraße 26<br>66869 Kusel  | In der Grub 8<br>66885 Altenglan  |
| 2. CDU<br>Geimer, Karl August<br>Landtagsabgeordneter<br>geb. 1943<br>in Brücken               | Rubly, Otto Alois<br>Landwirt<br>geb. 1957<br>in Sand                                   |
| Industriestraße 7<br>66904 Brücken   | Grieser Straße 2<br>66901 Schönenberg-Kübelberg   |
| 3. F.D.P.<br>Reiter, Stephan<br>Steuerberater<br>geb. 1956<br>in Dillingen/Saar                | Starke, Ulrike<br>Hausfrau<br>geb. 1944<br>in Wiesbaden                                 |
| Finkenweg 20<br>66869 Kusel  | Finkenweg 3<br>66914 Waldmohr   |
| 4. GRÜNE<br>Hartenfels, Andreas<br>Dipl. Ing., Landschaftsplaner<br>geb. 1966<br>in Sobernheim |   |
| Blaubacher Straße 13<br>66869 Blaubach   |   |
| 5. REP<br>Benning, Anna Maria<br>Architektin, Dipl. Ing.<br>geb. 1954<br>in Siegburg           | Kreft, Willy<br>Rentner<br>geb. 1921<br>in Danzig                                       |
| Steige 1<br>66887 St. Julian   | Am Pferdsrück 6<br>66885 Altenglan  |

Kusel,  
den 09. Februar 1996

Der Kreiswahlleiter:  
Dr. Winfried Hirschberger

### Wahlkreis 41 – Bad Dürkheim

- | a) Bewerber   | b) Ersatzbewerber  |
|---|--|
| 1. SPD<br>Prof. Dr. Preuss, Fritz<br>Diplom-Chemiker, MdL<br>geb. 1935<br>in Berlin                     | Geis, Manfred<br>Leitender Geschäftsführer<br>geb. 1949<br>in Ellerstadt |
| Im Rustengut 95<br>67098 Bad Dürkheim   | Otto-Schmitt-Gross-Straße 36<br>67098 Bad Dürkheim                       |
| 2. CDU<br>Mitrücker, Norbert<br>Dipl. Ing., Elektrotechniker<br>geb. 1951<br>in Eisenberg               | Bartnik, Gabriele<br>Sekretärin<br>geb. 1944<br>in Speyer                |
| Hennenhecke 2 a<br>67310 Hettenleidelheim   | Bennstraße 18<br>67146 Deidesheim  |
| 3. F.D.P.<br>Eymael, Günter<br>Staatssekretär,<br>Dipl. Ing. für Weinbau<br>geb. 1952<br>in Ürzig/Mosel |  |
| Pfeffingen 2<br>67098 Bad Dürkheim  |  |
| 4. GRÜNE<br>Dahm, Guido<br>Sozialwissenschaftler<br>geb. 1955<br>in Saarbrücken                         | Ratter, Ruth<br>Lehrerin<br>geb. 1955<br>in Neustadt an der Weinstraße   |
| Hauptstraße 21<br>67280 Ebertsheim  | Weinstraße 3 i<br>67146 Deidesheim                                       |
| 5. REP<br>Lange, Hellmut<br>Lehrer i. R.<br>geb. 1921<br>in Demitz-Thunitz                              | Berndt, Britta<br>Kaufrau<br>geb. 1941<br>in Leipzig                     |
| St.-Jakob-Straße 4<br>67317 Altleiningen  | Lessing-Straße 13<br>67317 Altleiningen                                  |
| 6. ÖDP<br>Krell, Stephan<br>Lehrer<br>geb. 1957<br>in Bad Kreuznach                                     |  |
| Bahnhofstraße 79<br>67161 Gönheim   |  |
| 10. NATURGESETZ<br>Baumann, Rita<br>Meditationslehrerin<br>geb. 1950<br>in Zweibrücken                  |  |
| Dr.-Lehmann-Straße 16<br>67251 Freinsheim   |  |

Bad Dürkheim,  
den 09. Februar 1996

Der Kreiswahlleiter:  
Georg Kalbfuß

## Wahlkreis 42 – Neustadt an der Weinstraße

- |    | a) Bewerber   | b) Ersatzbewerber   |
|----|---|---|
| 1. | <p>SPD<br/>Lais, Klaus-Jürgen<br/>Diplom-Ingenieur, MdL<br/>geb. 1944<br/>in Wuppertal</p> <p>Wittelsbacher Straße 64<br/>67433 Neustadt<br/>a. d. Weinstraße</p>                                       | <p>Hurrle, Jürgen<br/>Erster Beigeordneter<br/>geb. 1945<br/>in Heinzenhausen</p> <p>Brunnengasse 1 a<br/>67454 Haßloch</p>   |
| 2. | <p>CDU<br/>Frisch, Lutz<br/>Oberstudiendirektor a. D., MdL<br/>geb. 1944<br/>in Mainz</p> <p>Am Kirschgarten 43<br/>67434 Neustadt<br/>a. d. Weinstraße</p>   | <p>Ihlenfeld, Uta<br/>Sekretärin<br/>geb. 1937<br/>in Kaiserslautern</p> <p>Schmähgasse 65<br/>67454 Haßloch</p>              |
| 3. | <p>F.D.P.<br/>Frey, Matthias Michael<br/>Richter<br/>geb. 1964<br/>in Neustadt a. d. Weinstraße</p> <p>Holzstuhlstraße 28<br/>67435 Neustadt<br/>a. d. Weinstraße</p>                                   | <p>Maier, Winfried<br/>Kaufmann<br/>geb. 1944<br/>in Swinemünde</p> <p>Heidweg 10<br/>67435 Neustadt<br/>a. d. Weinstraße</p> |
| 4. | <p>GRÜNE<br/>Werner, Kurt<br/>Lehrlogopäde<br/>geb. 1953<br/>in Bad Kissingen</p> <p>Weinstraße 153<br/>67434 Neustadt<br/>a. d. Weinstraße</p>   | <p>Wentz-Reuter, Sigrid<br/>Diplom-Psychologin<br/>geb. 1955<br/>in Homburg/Saar</p> <p>Kirchgasse 208<br/>67454 Haßloch</p>  |
| 6. | <p>ÖDP<br/>Wittkamp, Franz-Josef<br/>Bankbeamter<br/>geb. 1949<br/>in Anholt</p> <p>Eichkehle 32<br/>67433 Neustadt<br/>a. d. Weinstraße</p> <p>Neustadt a. d. Weinstraße,<br/>den 09. Februar 1996</p> | <p>Der Kreiswahlleiter:<br/>Dr. Horst Jürgen Weiler</p>   |

## Wahlkreis 43 – Kaiserslautern I

- |    | a) Bewerber  | b) Ersatzbewerber   |
|----|--|---|
| 1. | <p>SPD<br/>Rogel, Hildegard<br/>Oberstudienrätin, MdL<br/>geb. 1937<br/>in Schweinfurt</p> <p>Köhlerweg 1<br/>67661 Kaiserslautern</p> | <p>Freitag, Walter<br/>Elektriker<br/>geb. 1939<br/>in Kaiserslautern</p> <p>Schandemstraße 10<br/>67657 Kaiserslautern</p> |

- |    |  |   |
|----|--|---|
| 2. | <p>CDU<br/>Feth, Benno<br/>Studiendirektor<br/>geb. 1942<br/>in Kaiserslautern</p> <p>Im Engelstal 25<br/>67657 Kaiserslautern</p>   | <p>Deubig, Jan Bernhard<br/>Student<br/>geb. 1973<br/>in Kaiserslautern</p> <p>Pfaffenbergstraße 100<br/>67663 Kaiserslautern</p>                               |
| 3. | <p>F.D.P.<br/>Kuhn, Werner<br/>Oberstudienrat<br/>geb. 1941<br/>in Völklingen/Saar</p> <p>Morlauerer Straße 82<br/>67657 Kaiserslautern</p>                                    |   |
| 4. | <p>GRÜNE<br/>Färber, Joachim<br/>Jurist<br/>geb. 1958<br/>in Koblenz</p> <p>Newhamstraße 67<br/>67663 Kaiserslautern</p>   | <p>Klein-Kocksch, Gilda<br/>Pharmazeutisch-technische<br/>Assistentin<br/>geb. 1957<br/>in Kaiserslautern</p> <p>Schubertstraße 27<br/>67655 Kaiserslautern</p> |
| 5. | <p>REP<br/>Scheller, Hans<br/>Rentner<br/>geb. 1932<br/>in Eckernförde</p> <p>Stresemannstraße 44<br/>67663 Kaiserslautern</p> <p>Kaiserslautern,<br/>den 09. Februar 1996</p> | <p>Der Kreiswahlleiter:<br/>Gerhard Piontek</p>   |

## Wahlkreis 44 – Kaiserslautern II

- |    | a) Bewerber  | b) Ersatzbewerber  |
|----|--|--|
| 1. | <p>SPD<br/>Dr. Schmidt, Gerhard<br/>Pfarrdiakon, MdL<br/>geb. 1940<br/>in Kassel</p> <p>Görzbornstraße 5<br/>67706 Krickenbach</p>               | <p>Dindorf, Rolf<br/>Student<br/>geb. 1969<br/>in Kaiserslautern</p> <p>Hermann-Hesse-Straße 11<br/>67663 Kaiserslautern</p> |
| 2. | <p>CDU<br/>Kohnle-Gros, Maria Elisabeth<br/>Rechtsanwältin, MdL<br/>geb. 1956<br/>in Dornstadt</p> <p>Waldstraße 29<br/>66882 Hütschenhausen</p> | <p>Rung, Walter<br/>Studiendirektor<br/>geb. 1949<br/>in Hochspeyer</p> <p>Am Kirchenbrunnen 2<br/>67691 Hochspeyer</p>      |
| 3. | <p>F.D.P.<br/>Krisch, Ulrike<br/>Chefssekretärin<br/>geb. 1944<br/>in Tübingen</p> <p>Neuweg 38<br/>67697 Otterberg</p>                          |  |



5. REP  
 Michel, Hermann  
 Rentner  
 geb. 1926  
 in Rittersheim  
  
 St. Quentin-Ring 32  
 67663 Kaiserslautern

13. FAL  
 Merz, Jürgen  
 Büromaschinenmechaniker-  
 meister  
 geb. 1946  
 in Kaiserslautern  
  
 Torweg 47  
 67705 Stelzenberg  
  
 Kaiserslautern,  
 den 09. Februar 1996

Langbein, Sibylla  
 Drucktechnische Assistentin  
 geb. 1944  
 in Bruchsal  
  
 In der Trift 1  
 67705 Stelzenberg  
  
 Der Kreiswahlleiter:  
 Gerhard Piontek

### Wahlkreis 45 - Kaiserslautern-Land

a) Bewerber	b) Ersatzbewerber
1. SPD Lang, Roland Architekt, MdL geb. 1938 in Steinwenden  Freiherr-von-Ketteler-Straße 2 66879 Steinwenden	Sachs, Heribert Richter am Landgericht geb. 1949 in Kindsbach  Oberheimer Straße 23 66851 Mittelbrunn
2. CDU Dr. Altherr, Walter Unfallchirurg geb. 1946 in Kaiserslautern  Am Heidenhübel 23 66851 Mittelbrunn	Junker, Paul Karl Lehrer geb. 1952 in Hütschenhausen  Riedweg 5 66882 Hütschenhausen
3. F.D.P. Müller, Alexander Student geb. 1969 in Bendorf/Rhein  Am Hallergarten 16 67661 Kaiserslautern	
5. REP Scheller, Karoline Fleischereifachverkäuferin geb. 1963 in Kaiserslautern  Bleichstraße 92 67655 Kaiserslautern  Kaiserslautern, den 09. Februar 1996	Gilcher, Monika Hausfrau geb. 1962 in Rockenhausen  Sonnenstraße 5 67659 Kaiserslautern  Der Kreiswahlleiter: Rolf Künne

### Wahlkreis 46 - Zweibrücken

a) Bewerber	b) Ersatzbewerber
1. SPD Schneider, Ingrid Hausfrau, MdL geb. 1946 in Schmidthachenbach  Frölichstraße 11 66482 Zweibrücken	Höh, Walter Rechtsanwalt geb. 1956 in Zweibrücken  Am Saalstadter Pfad 3 66917 Wallhalben
2. CDU Kroh, Jürgen Sonderschullehrer a. D., MdL geb. 1944 in Heinzenbach  Traubenstraße 17 66482 Zweibrücken	Bender, Hedwig Verwaltungsangestellte geb. 1950 in Contwig  Fasaneriestraße 26 66497 Contwig
3. F.D.P. Weber, Maria Lehrerin geb. 1952 in Ranschbach  Theodor-Lipps-Straße 12 66917 Wallhalben	
6. ÖDP Winkelmann, Cornelia Versicherungskauffrau geb. 1967 in Gardelegen/Sachsen-Anhalt  Sonnengasse 3 66482 Zweibrücken  Zweibrücken, den 09. Februar 1996	Kehl, Heinz Sanitätsinstallateur geb. 1948 in Untersulmetingen  Hengstbacherstraße 115 66482 Zweibrücken  Der Kreiswahlleiter: Hans-Otto Streuber

### Wahlkreis 47 - Pirmasens-Land

a) Bewerber	b) Ersatzbewerber
1. SPD Hügel, Ernst Lehrer geb. 1950 in Rieschweiler  Hauptstraße 24 66989 Nünschweiler	Warth, Thomas Gewerkschaftssekretär geb. 1953 in Pirmasens  Goethestraße 18 66919 Hermersberg
2. CDU Lelle, Erhard Hauptlehrer a. D., MdL geb. 1946 in Hermersberg  Schillerring 8 66919 Hermersberg	Schreiner, Manfred Diplom-Finanzwirt geb. 1938 in Dahn  Breslauer Straße 3 66994 Dahn

3. F.D.P.  
Gappa, Roland  
Rechtsanwalt  
geb. 1954  
in Neustadt a. d. Weinstraße  
  
Amselstraße 50  
66994 Dahn

4. GRÜNE  
Seibel, Manfred  
Landtagsabgeordneter  
geb. 1958  
in Hauenstein  
  
Karl-Kreuter-Straße 3  
76846 Hauenstein

6. ÖDP  
Dr. Schanne, Rainer  
Bildungsreferent  
geb. 1942  
in Zweibrücken  
  
Mühlbergstraße 1  
66482 Zweibrücken

11. PBC  
Bastian, Willi  
Malermester  
geb. 1951  
in Rimschweiler  
  
Mittelstraße 18  
66506 Massweiler

Pirmasens,  
den 09. Februar 1996

Der Kreiswahlleiter:  
Hans-Jörg Duppré

### Wahlkreis 48 – Pirmasens

a) Bewerber

b) Ersatzbewerber

1. SPD  
Stretz, Norbert  
Obergerichtsvollzieher, MdL  
geb. 1947  
in Pirmasens  
  
Erlenbrunnerstraße 68  
66955 Pirmasens

Hussong, Gerhard  
Rechtsanwalt  
geb. 1954  
in Zweibrücken

Krummgasse 5  
66953 Pirmasens

2. CDU  
Weiner, Thomas  
Immobilienmakler  
geb. 1957  
in Pirmasens  
  
Berliner Ring 79  
66955 Pirmasens

Grieve, Siegrid  
Hausfrau  
geb. 1941  
in Hamburg

Tunnelstraße 24 a  
66981 Münchweiler

3. F.D.P.  
Dr. Zimmer, Rudolf  
Lehrer  
geb. 1934  
in Pirmasens  
  
Hanauer Straße 10  
66953 Pirmasens

4. GRÜNE  
Schulze, Hermann  
Heilpädagoge  
geb. 1955  
in Ludwigshafen am Rhein  
  
Rodalberstraße 128  
66953 Pirmasens

Luba, Michael  
Drucker  
geb. 1957  
in Pirmasens

Luisenstraße 4  
66953 Pirmasens

6. ÖDP  
Ostmann, Wolfgang  
Funkelektroniker  
geb. 1967  
in Rodalben  
  
Memelstraße 15  
66976 Rodalben

Seher, Eduard  
Informatiker  
geb. 1970  
in Sokuluk

Homburger Straße 126  
66482 Zweibrücken

Pirmasens,  
den 09. Februar 1996

Der Kreiswahlleiter:  
Dr. Robert Schelp

### Wahlkreis 49 – Südliche Weinstraße

a) Bewerber

b) Ersatzbewerber

1. SPD  
Beck, Kurt  
Ministerpräsident, MdL  
geb. 1949  
in Bad Bergzabern

Bossert, Harald  
Techniker  
geb. 1947  
in Föckelberg/Kr. Kusel

Feldpfad 1 a  
76889 Steinfeld

Kapellenstraße 21  
76863 Herxheim

2. CDU  
Leonhard, Heinz  
Diplom-Verwaltungswirt (FH)  
geb. 1958  
in Pleisweiler-Oberhofen

Heiner, Hildegard  
Winzerin  
geb. 1946  
in Schönau/Wegscheid

Hauptstraße 19  
76889 Pleisweiler-Oberhofen

Hintergasse 19  
76865 Rohrbach

3. F.D.P.  
Dr. Oldenburg, Peter  
Diplom-Kaufmann  
geb. 1935  
in Köln

Barbarossastraße 28  
76855 Annweiler

9. NPD  
Herbi, Wilhelm  
Arbeiter  
geb. 1942  
in Kosovac  
  
In den Hofäckern 7  
76889 Niederrotterbach

Landau i. d. Pfalz,  
den 09. Februar 1996

Der Kreiswahlleiter:  
Gerhard Weber

## Wahlkreis 50 – Landau in der Pfalz

a) Bewerber	b) Ersatzbewerber
<p>1. SPD Riedmaier, Theresia Maria Landtagsabgeordnete geb. 1952 in Oberappersdorf  Kolmarerstraße 30 76829 Landau in der Pfalz</p>	<p>Baumann, Christine Lehrerin geb. 1949 in Kaiserslautern  Am Gutleuthaus 27 76829 Landau in der Pfalz</p>
<p>2. CDU Schneider, Christine Schreinerin geb. 1972 in Landau in der Pfalz  Joseph-Haydn-Straße 15 67480 Edenkoben</p>	<p>Schoppe, Franz Maschinenbaukonstrukteur geb. 1960 in Landau in der Pfalz  Limburgstraße 54 76829 Landau in der Pfalz</p>
<p>3. F.D.P. Silbernagel, Jochen Verkaufssachbearbeiter geb. 1965 in Landau in der Pfalz  Schloßstraße 2 b 76829 Landau in der Pfalz</p>	
<p>4. GRÜNE Büssow, Hans-Jürgen Hausmann geb. 1950 in Dahlenburg  Nauweg 66 76829 Landau in der Pfalz</p>	<p>Migl, Gertraud Ärztin geb. 1952 in Heidelberg  Ostring 16 76829 Landau in der Pfalz</p>
<p>5. REP Schmidt, Christel Kauffrau geb. 1936 in Marl  Gartenstraße 7 67366 Weingarten</p>	
<p>11. PBC Heinzmann, Michael Kaufmann geb. 1969 in Bonn  Kolmarer Straße 54 76829 Landau in der Pfalz</p>	
<p>13. CM Hoffmann, Alois Schreinermeister/Techniker geb. 1932 in Burrweiler  Mönchstraße 135 76835 Burrweiler</p>	
<p>Landau in der Pfalz, den 09. Februar 1996</p>	<p>Der Kreiswahlleiter: Dr. Christof Wolff</p>

## Wahlkreis 51 – Germersheim

a) Bewerber	b) Ersatzbewerber
<p>1. SPD Nagel, Clemens Landtagsabgeordneter geb. 1945 in Tambach-Dietharz  Herrengasse 23 76872 Minfeld</p>	<p>Oberle, Elvira Hausfrau geb. 1954 in Vollmersweiler  Hauptstraße 23 76744 Vollmersweiler</p>
<p>2. CDU Kramer, Manfred Postinspektor a. D., MdL geb. 1939 in Bellheim  Haselweg 15 76756 Bellheim</p>	<p>Wünstel, Ernst Maschinenbauingenieur geb. 1950 in Hatzenbühl  Gartenstraße 68 76770 Hatzenbühl</p>
<p>3. F.D.P. Croissant, Berthold Kaufmann geb. 1946 in Landau in der Pfalz  Kreuzgasse 14 76872 Steinweiler</p>	
<p>4. GRÜNE Grützmaker, Friedel Landtagsabgeordnete geb. 1942 in Leer  Lortzingstraße 10 g 76744 Wörth am Rhein</p>	
<p>5. REP Herstein, Hans Paul Chemotechniker geb. 1956 in Herliswil/Schweiz  Josef-Probst-Straße 6 76726 Germersheim</p>	
<p>6. ÖDP Radenberg, Ralf-Dieter Werkzeugmacher geb. 1957 in Wolgast  Linienstraße 16 76756 Bellheim</p>	<p>Kraft, Rudolf Technischer Angestellter geb. 1942 in Krivoj-Roy/UdSSR  In der Weide 11 76774 Leimersheim</p>
<p>11. PBC Korth, Simone Diplom-Übersetzerin geb. 1968 in Salzgitter  Kirchenplatz 3 76726 Germersheim</p>	
<p>Germersheim, den 09. Februar 1996</p>	<p>Der Kreiswahlleiter: Gottfried Nissmüller</p>

## Berechnung der Sitzverteilung

### 1. Landesergebnis

	Wahlkreisstimmen		Landesstimmen	
	Anzahl	%	Anzahl	%
Wahlberechtigte	2 987 099		2 987 099	
Wähler	2 114 933	70,8	2 114 933	70,8
Ungültige Stimmen	67 624	3,2	51 207	2,4
Gültige Stimmen	2 047 309	96,8	2 063 726	97,6
SPD	846 507	41,3	821 539	39,8
CDU	860 847	42,0	798 166	38,7
F.D.P.	137 730	6,7	184 426	8,9
GRÜNE	134 173	6,6	142 665	6,9
REP	42 103	2,1	71 499	3,5
ÖDP	13 641	0,7	10 879	0,5
BüSo	-	-	370	0,0
GRAUE	1 959	0,1	14 338	0,7
NPD	1 099	0,1	7 633	0,4
NATURGESETZ	3 010	0,1	6 201	0,3
PBC	1 355	0,1	3 402	0,2
STATT	1 154	0,1	2 608	0,1
CM	241	0,0	-	-
FAL	594	0,0	-	-
GPD	525	0,0	-	-
Boes, Hans-Josef	1 752	0,1	-	-
Jansen, Franz	619	0,0	-	-

### 2. Bei der Sitzverteilung sind zu berücksichtigen

Wahlvorschlag	Landesstimmen (5% und mehr)	
	Anzahl	%
SPD	821 539	39,8
CDU	798 166	38,7
F.D.P.	184 426	8,9
GRÜNE	142 665	6,9
Insgesamt	1 946 796	-

### 3. Sitzverteilung nach den Landesstimmen

Wahlvorschlag	Sitze insgesamt	Landesstimmen nach Wahlvorschlägen	Landesstimmen insgesamt	ganze Zahl	Rest	Sitze nach dem größten Rest	Sitz insgesamt
SPD		821 539		42	6215	+ 1	43
CDU	101	798 166	: 1 946 796 =	41	4089		41
F.D.P.		184 426		9	5680	+ 1	10
GRÜNE		142 665		7	4014		7
		1 946 796		99		+ 2	101

#### 4. Landesstimmen in den Bezirken

Wahlvorschlag	Bezirk 1	Bezirk 2	Bezirk 3	Bezirk 4	zusammen
CDU	232 073	206 020	172 720	187 353	798 166
F.D.P.	47 849	47 746	46 495	42 336	184 426
GRÜNE	34 366	32 171	39 941	36 187	142 665

#### 5. Sitzverteilung auf die Bezirkslisten

##### CDU

	Sitze insgesamt	Landesstimmen im Bezirk	Landesstimmen insgesamt	ganze Zahl	Rest	Sitze nach dem größten Rest	Sitze insgesamt
Bezirk 1		232 073		11	, 9210	+ 1	12
Bezirk 2		206 020		10	, 5827		10
Bezirk 3	41 x	172 720	: 798 166 =	8	, 8722	+ 1	9
Bezirk 4		187 353		9	, 6239	+ 1	10
		798 166		38		+ 3	41

##### F.D.P.

	Sitze insgesamt	Landesstimmen im Bezirk	Landesstimmen insgesamt	ganze Zahl	Rest	Sitze nach dem größten Rest	Sitze insgesamt
Bezirk 1		47 849		2	, 5944	+ 1	3
Bezirk 2		47 746		2	, 5888	+ 1	3
Bezirk 3	10 x	46 495	: 184 426 =	2	, 5210		2
Bezirk 4		42 336		2	, 2955		2
		184 426		8		+ 2	10

##### GRÜNE

	Sitze insgesamt	Landesstimmen im Bezirk	Landesstimmen insgesamt	ganze Zahl	Rest	Sitze nach dem größten Rest	Sitze insgesamt
Bezirk 1		34 366		1	, 6862	+ 1	2
Bezirk 2		32 171		1	, 5785		1
Bezirk 3	7 x	39 941	: 142 665 =	1	, 9597	+ 1	2
Bezirk 4		36 187		1	, 7755	+ 1	2
		142 665		4		+ 3	7

## 6. Verteilung der Sitze nach Landes- und Bezirkslisten

### SPD

	Sitze insgesamt	Wahlkreismandate	Über die Landesliste zugeteilte Sitze
Land	43	24	19

### CDU

	Sitze insgesamt	Wahlkreismandate	Über die Bezirksliste zugeteilte Sitze
Bezirk 1	12	10	2
Bezirk 2	10	9	1
Bezirk 3	9	3	6
Bezirk 4	10	5	5
Zusammen	41	27	14

### F.D.P.

	Sitze insgesamt	Wahlkreismandate	Über die Bezirksliste zugeteilte Sitze
Bezirk 1	3	-	3
Bezirk 2	3	-	3
Bezirk 3	2	-	2
Bezirk 4	2	-	2
Zusammen	10	-	10

### GRÜNE

	Sitze insgesamt	Wahlkreismandate	Über die Bezirksliste zugeteilte Sitze
Bezirk 1	2	-	2
Bezirk 2	1	-	1
Bezirk 3	2	-	2
Bezirk 4	2	-	2
Zusammen	7	-	7

## Beschreibung der rheinland-pfälzischen Wahlkreise

### Bezirk 1

#### *Wahlkreis 1 – Betzdorf/Kirchen (Sieg)*

umfaßt vom Landkreis Altenkirchen (Westerwald) die verbandsfreie Gemeinde Herdorf sowie die Verbandsgemeinden Betzdorf, Daaden und Kirchen (Sieg).

#### *Wahlkreis 2 – Altenkirchen (Westerwald)*

umfaßt vom Landkreis Altenkirchen (Westerwald) die Verbandsgemeinden Altenkirchen (Westerwald), Flammersfeld, Gebhardshain, Hamm (Sieg) und Wissen

#### *Wahlkreis 3 – Linz am Rhein/Rengsdorf*

umfaßt vom Landkreis Neuwied die Verbandsgemeinden Asbach, Bad Hönningen, Linz am Rhein, Rengsdorf, Unkel und Waldbreitbach

#### *Wahlkreis 4 – Neuwied*

umfaßt vom Landkreis Neuwied die große kreisangehörige Stadt Neuwied sowie die Verbandsgemeinden Dierdorf und Puderbach

#### *Wahlkreis 5 – Bad Marienberg (Westerwald)/Westerburg*

umfaßt vom Westerwaldkreis die Verbandsgemeinden Bad Marienberg (Westerwald), Hachenburg, Rennerod, Selters (Westerwald) und Westerburg

#### *Wahlkreis 6 – Montabaur*

umfaßt vom Westerwaldkreis die Verbandsgemeinden Höhr-Grenzhausen, Montabaur, Ransbach-Baumbach, Wallmerod und Wirges

#### *Wahlkreis 7 – Diez/Nassau*

umfaßt vom Rhein-Lahn-Kreis die Verbandsgemeinden Diez, Hahnstätten, Katzenelnbogen, Nassau und Nastätten

#### *Wahlkreis 8 – Koblenz/Lahnstein*

umfaßt das rechts des Rheins gelegene Gebiet der kreisfreien Stadt Koblenz sowie vom Rhein-Lahn-Kreis die große kreisangehörige Stadt Lahnstein sowie die Verbandsgemeinden Bad Ems, Braubach und Loreley

#### *Wahlkreis 9 – Koblenz*

umfaßt das links des Rheins gelegene Gebiet der kreisfreien Stadt Koblenz

#### *Wahlkreis 10 – Bendorf/Weißenthurm*

umfaßt vom Landkreis Mayen-Koblenz die verbandsfreie Gemeinde Bendorf sowie die Verbandsgemeinden Vallendar und Weißenthurm

#### *Wahlkreis 11 – Andernach*

umfaßt vom Landkreis Mayen-Koblenz die große kreisangehörige Stadt Andernach sowie die Verbandsgemeinden Andernach-Land und Mendig

#### *Wahlkreis 12 – Mayen*

umfaßt vom Landkreis Mayen-Koblenz die große kreisangehörige Stadt Mayen sowie die Verbandsgemeinden Maifeld, Mayen-Land, Rhens und Untermosel

#### *Wahlkreis 13 – Remagen/Sinzig*

umfaßt vom Landkreis Ahrweiler die verbandsfreien Gemeinden Remagen und Sinzig sowie die Verbandsgemeinden Bad Breisig und Brohlthal

#### *Wahlkreis 14 – Bad Neuenahr-Ahrweiler*

umfaßt vom Landkreis Ahrweiler die verbandsfreien Gemeinden Bad Neuenahr-Ahrweiler und Grafschaft sowie die Verbandsgemeinden Adenau und Altenahr

### Bezirk 2

#### *Wahlkreis 15 – Cochem-Zell*

umfaßt den Landkreis Cochem-Zell

#### *Wahlkreis 16 – Rhein-Hunsrück*

umfaßt vom Rhein-Hunsrück-Kreis die verbandsfreie Gemeinde Boppard sowie die Verbandsgemeinden Emmelshausen, Kastellaun, Rheinböllen, St. Goar-Oberwesel und Simmern/Hunsrück

#### *Wahlkreis 17 – Bad Kreuznach*

umfaßt vom Landkreis Bad Kreuznach die große kreisangehörige Stadt Bad Kreuznach sowie die Verbandsgemeinden Bad Kreuznach, Bad Münster am Stein-Ebernburg, Langenlonsheim und Stromberg

#### *Wahlkreis 18 – Kirn/Sobernheim*

umfaßt vom Landkreis Bad Kreuznach die verbandsfreie Gemeinde Kirn sowie die Verbandsgemeinden Kirn-Land, Meisenheim, Rüdesheim und Sobernheim

#### *Wahlkreis 19 – Birkenfeld*

umfaßt den Landkreis Birkenfeld

#### *Wahlkreis 20 – Daun*

umfaßt den Landkreis Daun

#### *Wahlkreis 21 – Bitburg-Prüm*

umfaßt den Landkreis Bitburg-Prüm

#### *Wahlkreis 22 – Wittlich*

umfaßt vom Landkreis Bernkastel-Wittlich die verbandsfreie Gemeinde Wittlich und die Verbandsgemeinden Kröv- Bausendorf, Manderscheid und Wittlich-Land

#### *Wahlkreis 23 – Bernkastel-Kues/Morbach/ Kirchberg (Hunsrück)*

umfaßt vom Landkreis Bernkastel-Wittlich die verbandsfreie Gemeinde Morbach sowie die Verbandsgemeinden Bernkastel-Kues, Neumagen-Dhron, Thalfang am Erbeskopf, Traben-Trarbach und vom Rhein-Hunsrück-Kreis die Verbandsgemeinde Kirchberg (Hunsrück)

#### *Wahlkreis 24 – Trier/Schweich*

umfaßt die Stadtteile Biewer, Ehrang, Pfalzel und Ruwer/Eitelsbach der kreisfreien Stadt Trier sowie vom Landkreis Trier-Saarburg die Verbandsgemeinden Ruwer, Schweich an der Römischen Weinstraße und Trier-Land

#### *Wahlkreis 25 – Trier*

umfaßt die kreisfreie Stadt Trier ohne die Stadtteile Biewer, Ehrang, Pfalzel und Ruwer/Eitelsbach

#### *Wahlkreis 26 – Konz/Saarburg*

umfaßt vom Landkreis Trier-Saarburg die Verbandsgemeinden Hermeskeil, Kell, Konz und Saarburg

### **Bezirk 3**

#### *Wahlkreis 27 – Mainz I*

umfaßt die Stadtteile Mainz-Altstadt, Mainz-Neustadt, Mainz-Oberstadt, Mainz-Hartenberg/Münchfeld und Mainz-Mombach der kreisfreien Stadt Mainz

#### *Wahlkreis 28 – Mainz II*

umfaßt die Stadtteile Mainz-Bretzenheim, Mainz-Drais, Mainz-Ebersheim, Mainz-Finthen, Mainz-Gonsenheim, Mainz-Hechtsheim, Mainz-Laubenheim, Mainz-Lerchenberg, Mainz-Marienborn, und Mainz-Weisenau der kreisfreien Stadt Mainz

#### *Wahlkreis 29 – Bingen am Rhein*

umfaßt vom Landkreis Mainz-Bingen die große kreisangehörige Stadt Bingen am Rhein sowie die Verbandsgemeinden Gau-Algesheim, Rhein-Nahe und Sprendlingen-Gensingen

#### *Wahlkreis 30 – Ingelheim am Rhein*

umfaßt vom Landkreis Mainz-Bingen die große kreisangehörige Stadt Ingelheim am Rhein und die verbandsfreie Gemeinde Budenheim sowie die Verbandsgemeinden Bodenheim, Heidesheim am Rhein und Nieder-Olm

#### *Wahlkreis 31 – Nierstein/Oppenheim*

umfaßt vom Landkreis Mainz-Bingen die Verbandsgemeinden Guntersblum und Nierstein-Oppenheim sowie vom Landkreis Alzey-Worms die verbandsfreie Gemeinde Osthofen und die Verbandsgemeinden Eich, Monsheim und Westhofen

#### *Wahlkreis 32 – Worms*

umfaßt die kreisfreie Stadt Worms

#### *Wahlkreis 33 – Alzey*

umfaßt vom Landkreis Alzey-Worms die verbandsfreie Gemeinde Alzey sowie die Verbandsgemeinden Alzey-Land, Wöllstein und Wörrstadt

#### *Wahlkreis 34 – Frankenthal (Pfalz)*

umfaßt die kreisfreie Stadt Frankenthal (Pfalz) sowie vom Landkreis Ludwigshafen die verbandsfreien Gemeinden Bobenheim-Roxheim und Lamsheim sowie die Verbandsgemeinde Heßheim

#### *Wahlkreis 35 – Ludwigshafen am Rhein I*

umfaßt die Stadtteile Südliche Innenstadt, Nördliche Innenstadt, Friesenheim, Mundenheim und Rheingönheim der kreisfreien Stadt Ludwigshafen am Rhein

#### *Wahlkreis 36 – Ludwigshafen am Rhein II*

umfaßt die Stadtteile Gartenstadt, Maudach, Oggersheim, Oppau und Ruchheim der kreisfreien Stadt Ludwigshafen am Rhein

#### *Wahlkreis 37 – Mutterstadt*

umfaßt vom Landkreis Ludwigshafen die verbandsfreien Gemeinden Altrip, Böhl-Iggelheim, Limburgerhof, Mutterstadt und Neuhofen sowie die Verbandsgemeinden Dannstadt-Schauernheim, Maxdorf und Waldsee

#### *Wahlkreis 38 – Speyer*

umfaßt die kreisfreie Stadt Speyer sowie vom Landkreis Ludwigshafen die verbandsfreien Gemeinden Römerberg und Schifferstadt und die Verbandsgemeinde Dudenhofen

### **Bezirk 4**

#### *Wahlkreis 39 – Donnersberg*

umfaßt den Donnersbergkreis

#### *Wahlkreis 40 – Kusel*

umfaßt den Landkreis Kusel

#### *Wahlkreis 41 – Bad Dürkheim*

umfaßt vom Landkreis Bad Dürkheim die verbandsfreien Gemeinden Bad Dürkheim und Grünstadt sowie die Verbandsgemeinden Deidesheim, Freinsheim, Grünstadt-Land, Hettenleidelheim und Wachenheim an der Weinstraße

#### *Wahlkreis 42 – Neustadt an der Weinstraße*

umfaßt die kreisfreie Stadt Neustadt an der Weinstraße sowie vom Landkreis Bad Dürkheim die verbandsfreie Gemeinde Haßloch und die Verbandsgemeinde Lambrrecht (Pfalz)

#### *Wahlkreis 43 – Kaiserslautern I*

umfaßt die kreisfreie Stadt Kaiserslautern ohne die Ortsbezirke Betzenberg, Dansenberg, Einsiedlerhof, Erfenbach, Erlenbach, Lämmchesberg/Universitätswohnstadt, Mölschbach, Morlautern und Siegelbach

#### *Wahlkreis 44 – Kaiserslautern II*

umfaßt die Ortsbezirke Betzenberg, Dansenberg, Einsiedlerhof, Erfenbach, Erlenbach, Lämmchesberg/Universitätswohnstadt, Mölschbach, Morlautern und Siegelbach der kreisfreien Stadt Kaiserslautern sowie vom Landkreis Kaiserslautern die Verbandsgemeinden Enkenbach-Alsenborn, Hochspeyer, Kaiserslautern-Süd und Otterberg

#### *Wahlkreis 45 – Kaiserslautern-Land*

umfaßt vom Landkreis Kaiserslautern die Verbandsgemeinden Bruchmühlbach-Miesau, Landstuhl, Otterbach, Ramstein-Miesenbach und Weilerbach

#### *Wahlkreis 46 – Zweibrücken*

umfaßt die kreisfreie Stadt Zweibrücken sowie vom Landkreis Pirmasens die Verbandsgemeinden Wallhalben und Zweibrücken-Land

#### *Wahlkreis 47 – Pirmasens-Land*

umfaßt vom Landkreis Pirmasens die Verbandsgemeinden Dahn, Hauenstein, Pirmasens-Land, Thaleischweiler-Fröschen und Waldfishbach-Burgalben

#### *Wahlkreis 48 – Pirmasens*

umfaßt die kreisfreie Stadt Pirmasens sowie vom Landkreis Pirmasens die Verbandsgemeinde Rodalben

#### *Wahlkreis 49 – Südliche Weinstraße*

umfaßt vom Landkreis Südliche Weinstraße die Verbandsgemeinden Annweiler am Trifels, Bad Bergzabern, Herxheim und Landau-Land

#### *Wahlkreis 50 – Landau in der Pfalz*

umfaßt die kreisfreie Stadt Landau in der Pfalz und vom Landkreis Germersheim die Verbandsgemeinde Lingenfeld sowie vom Landkreis Südliche Weinstraße die Verbandsgemeinden Edenkoben, Maikammer und Offenbach an der Queich

#### *Wahlkreis 51 – Germersheim*

umfaßt vom Landkreis Germersheim die verbandsfreien Gemeinden Germersheim und Wörth am Rhein sowie die Verbandsgemeinden Bellheim, Hagenbach, Jockgrim, Kandel und Rülzheim

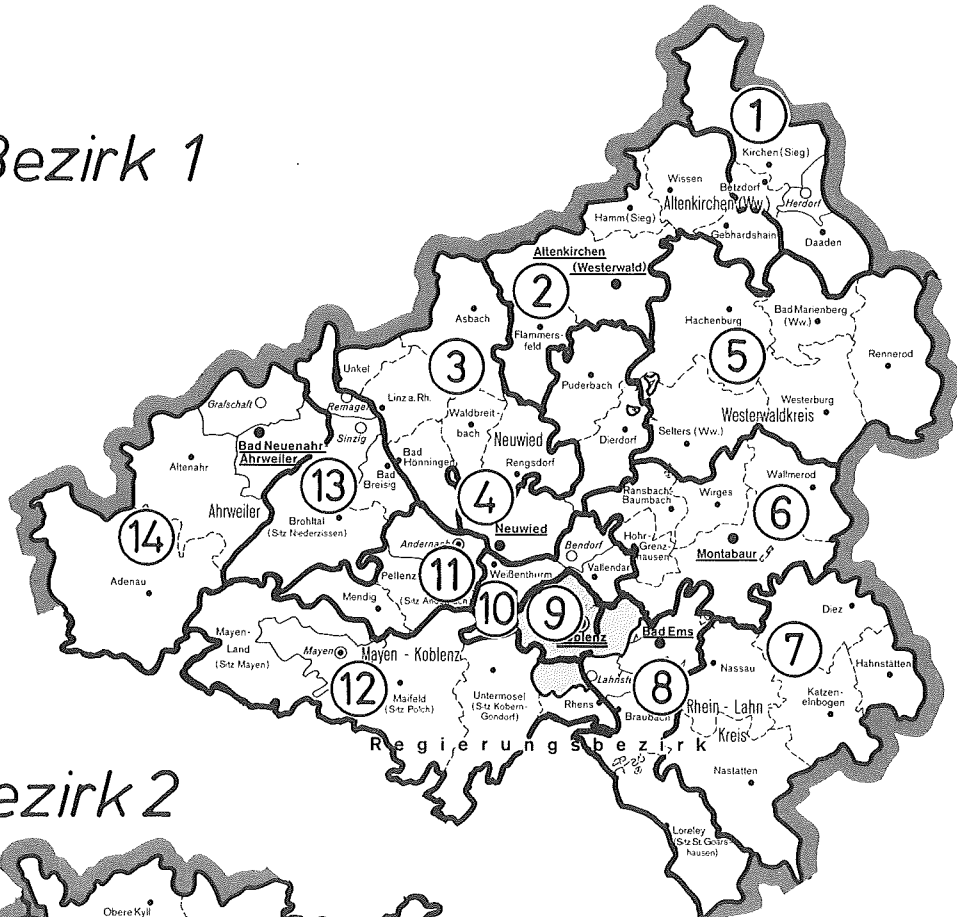


# Bezirke bei der Landtagswahl 1996

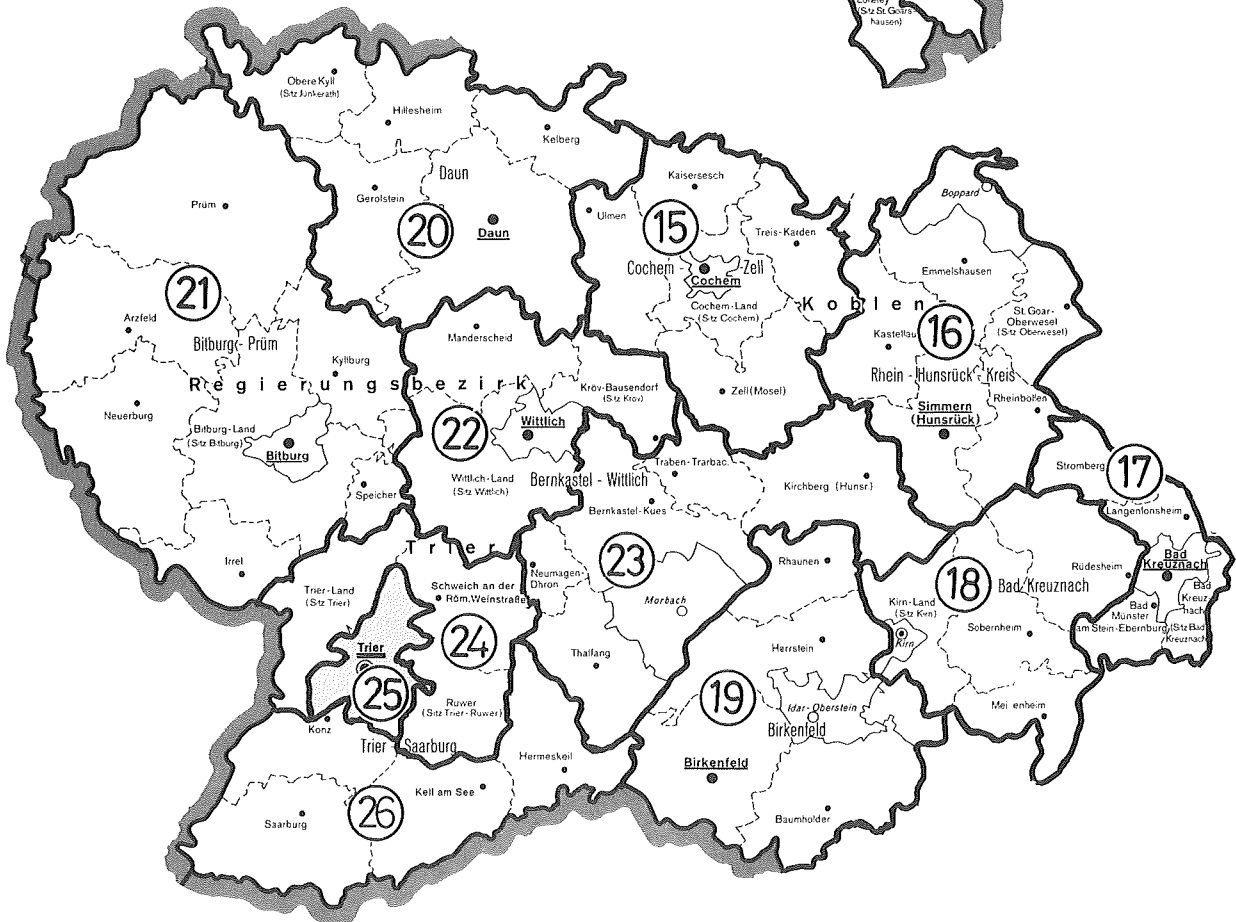
- Landesgrenze und  
Grenzen der Regierungsbezirke
- Grenzen der kreisfreien Städte
- - - Grenzen der Landkreise
- Sitz der Bezirksregierungen
- Sitz der Kreisverwaltungen



# Bezirk 1



# Bezirk 2



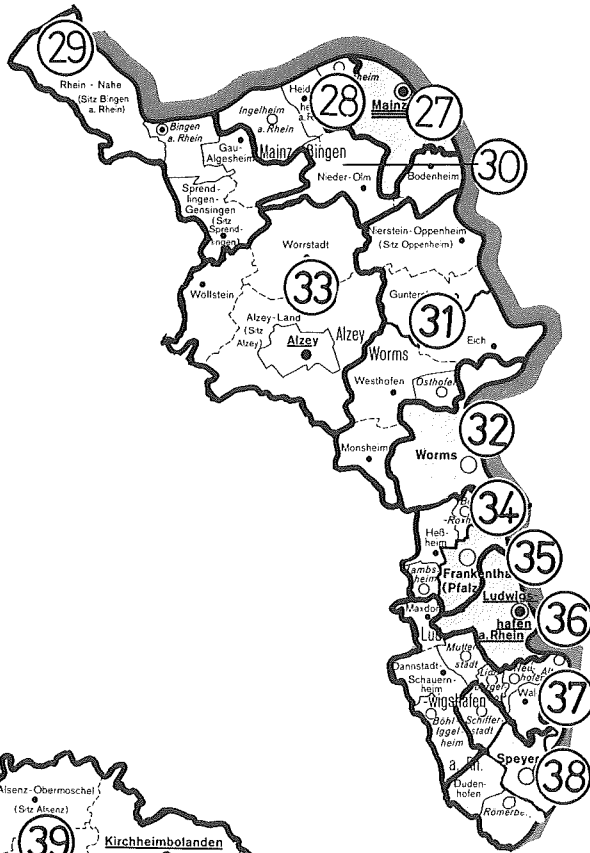
Mit Genehmigung des Landesvermessungsamtes Koblenz vom 27. 6. 1990 unter der Kontroll-Nr. 204/90

Vervielfältigt durch:

71/90 Statistisches Landesamt Rheinland-Pfalz, Bad Ems

STATISTISCHES LANDESAMT RHEINLAND-PFALZ L

# Bezirk 3



# Bezirk 4



Mit Genehmigung des Landesvermessungsamtes Koblenz vom 27.6.1990 unter der Kontroll-Nr. 204/90

Vervielfältigt durch:

72/90 Statistisches Landesamt Rheinland-Pfalz, Bad Ems

STATISTISCHES LANDESAMT RHEINLAND-PFALZ L

## Ergebnisse der Landtagswahlen und Sitzverteilung 1947 – 1996

Jahr	Gültige Stimmen insgesamt		Sitze insgesamt		SPD		CDU		F.D.P.		GRÜNE		Sonstige		Sitze			
	Anzahl	%	Anzahl	%	Anzahl	%	Anzahl	%	Anzahl	%	Anzahl	%	Anzahl	%				
1947	1 161 052		101		398 594	34,3	34	547 875	47,2	48	113 844	9,8	11	-	100 739	8,7	8 <sup>1)</sup>	
1951	1 437 250		100		488 374	34,0	38	563 274	39,2	43	240 071	16,7	19	-	145 531	10,1	-	
1955	1 583 829		100		501 751	31,7	36	741 384	46,8	51	201 847	12,7	13	-	138 847	8,8	-	
1959	1 712 354		100		596 984	34,9	37	829 236	48,4	52	165 937	9,7	10	-	120 197	7,0	1 <sup>2)</sup>	
1963	1 752 486		100		713 469	40,7	43	777 838	44,4	46	177 377	10,1	11	-	83 802	4,8	-	
1967	1 843 959		100		679 177	36,8	39	861 142	46,7	49	153 089	8,3	8	-	150 551	8,2	4 <sup>3)</sup>	
1971	2 026 372		100		821 350	40,5	42	1 012 847	50,0	52	120 444	5,9	6	-	71 731	3,5	-	
1975	2 120 481		100		817 018	38,5	40	1 143 360	53,9	55	118 762	5,6	5	-	41 341	1,9	-	
1979	2 184 540		100		923 965	42,3	43	1 094 480	50,1	51	139 248	6,4	6	-	26 847	1,2	-	
1983	2 515 393		100		995 795	39,6	43	1 306 090	51,9	57	88 289	3,5	-	113 809	4,5	11 410	0,5	-
1987	2 177 314		100		844 241	38,8	40	981 412	45,1	48	158 964	7,3	7	128 653	5,9	64 044	2,9	-
1991 <sup>4)</sup>	2 125 407		101		951 695	44,8	47	822 449	38,7	40	146 400	6,9	7	137 139	6,5	67 724	3,2	-
1996	2 063 726		101		821 539	39,8	43	798 166	38,7	41	184 426	8,9	10	142 665	6,9	116 930	5,7	-

1) KP.D. – 2) DRP. – 3) NPD. – 4) Ab 1991 Landesstimmen.

# 1. Amtliches Verzeichnis der Verbandsgemeinden in alphabetischer Reihenfolge (Stand 1.1.1997)

VG-Schl.	Verbandsgemeinde; Kreis	VG-Schl.	Verbandsgemeinde; Kreis
131 01	<b>Adenau</b> ; Ahrweiler	143 02	<b>Hachenburg</b> ; Westerwaldkreis
333 01	<b>Alsenz-Obermoschel</b> ; Donnersbergkreis	334 02	<b>Hagenbach</b> ; Germersheim
131 02	<b>Altenahr</b> ; Ahrweiler	141 04	<b>Hahnstätten</b> ; Rhein-Lahn-Kreis
336 01	<b>Altenglan</b> ; Kusel	132 06	<b>Hamm (Sieg)</b> ; Altenkirchen (Westerwald)
132 01	<b>Altenkirchen (Westerwald)</b> ; Altenkirchen (Westerwald)	340 02	<b>Hauenstein</b> ; Südwestpfalz
331 01	<b>Alzey-Land</b> ; Alzey-Worms	339 05	<b>Heidesheim am Rhein</b> ; Mainz-Bingen
337 01	<b>Annweiler am Trifels</b> ; Südliche Weinstraße	235 01	<b>Hermeskeil</b> ; Trier-Saarburg
232 01	<b>Arzfeld</b> ; Bitburg-Prüm	134 03	<b>Herrstein</b> ; Birkenfeld
138 01	<b>Asbach</b> ; Neuwied	337 04	<b>Herxheim</b> ; Südliche Weinstraße
		338 03	<b>Heßheim</b> ; Ludwigshafen
		332 04	<b>Hettenleidelheim</b> ; Bad Dürkheim
		233 03	<b>Hillesheim</b> ; Daun
337 02	<b>Bad Bergzabern</b> ; Südliche Weinstraße	335 03	<b>Hochspeyer</b> ; Kaiserslautern
131 03	<b>Bad Breisig</b> ; Ahrweiler	143 03	<b>Höhr-Grenzhausen</b> ; Westerwaldkreis
141 01	<b>Bad Ems</b> ; Rhein-Lahn-Kreis		
138 02	<b>Bad Hönningen</b> ; Neuwied		
133 01	<b>Bad Kreuznach</b> ; Bad Kreuznach	232 03	<b>Irrel</b> ; Bitburg-Prüm
143 01	<b>Bad Marienberg (Westerwald)</b> ; Westerwaldkreis		
133 02	<b>Bad Münster am Stein-Ebernburg</b> ; Bad Kreuznach	334 03	<b>Jockgrim</b> ; Germersheim
133 07	<b>Bad Sobernheim</b> ; Bad Kreuznach		
134 01	<b>Baumholder</b> ; Birkenfeld		
334 01	<b>Bellheim</b> ; Germersheim		
231 01	<b>Bernkastel-Kues</b> ; Bernkastel-Wittlich	135 02	<b>Kaisersesch</b> ; Cochem-Zell
132 02	<b>Betzdorf</b> ; Altenkirchen (Westerwald)	335 04	<b>Kaiserslautern-Süd</b> ; Kaiserslautern
134 02	<b>Birkenfeld</b> ; Birkenfeld	334 04	<b>Kandel</b> ; Germersheim
232 02	<b>Bitburg-Land</b> ; Bitburg-Prüm	140 03	<b>Kastellaun</b> ; Rhein-Hunsrück-Kreis
339 02	<b>Bodenheim</b> ; Mainz-Bingen	141 05	<b>Katzenelnbogen</b> ; Rhein-Lahn-Kreis
141 02	<b>Braubach</b> ; Rhein-Lahn-Kreis	233 04	<b>Kelberg</b> ; Daun
131 04	<b>Brohlthal</b> ; Ahrweiler	235 02	<b>Kell am See</b> ; Trier-Saarburg
335 01	<b>Bruchmühlbach-Miesau</b> ; Kaiserslautern	140 04	<b>Kirchberg (Hunsrück)</b> ; Rhein-Hunsrück-Kreis
		132 07	<b>Kirchen (Sieg)</b> ; Altenkirchen (Westerwald)
		333 04	<b>Kirchheimbolanden</b> ; Donnersbergkreis
135 01	<b>Cochem-Land</b> ; Cochem-Zell	133 03	<b>Kirn-Land</b> ; Bad Kreuznach
		235 03	<b>Konz</b> ; Trier-Saarburg
		231 02	<b>Kröv-Bausendorf</b> ; Bernkastel-Wittlich
132 03	<b>Daaden</b> ; Altenkirchen (Westerwald)	336 03	<b>Kusel</b> ; Kusel
340 01	<b>Dahner Felsenland</b> ; Südwestpfalz	232 04	<b>Kyllburg</b> ; Bitburg-Prüm
338 01	<b>Dannstadt-Schauernheim</b> ; Ludwigshafen		
233 01	<b>Daun</b> ; Daun		
332 01	<b>Deidesheim</b> ; Bad Dürkheim	332 05	<b>Lambrecht (Pfalz)</b> ; Bad Dürkheim
138 03	<b>Dierdorf</b> ; Neuwied	337 05	<b>Landau-Land</b> ; Südliche Weinstraße
141 03	<b>Diez</b> ; Rhein-Lahn-Kreis	335 05	<b>Landstuhl</b> ; Kaiserslautern
338 02	<b>Dudenhofen</b> ; Ludwigshafen	133 04	<b>Langenlonsheim</b> ; Bad Kreuznach
		336 04	<b>Lauterecken</b> ; Kusel
		334 05	<b>Lingenfeld</b> ; Germersheim
337 03	<b>Edenkoben</b> ; Südliche Weinstraße	138 04	<b>Linz am Rhein</b> ; Neuwied
331 02	<b>Eich</b> ; Alzey-Worms	141 08	<b>Loreley</b> ; Rhein-Lahn-Kreis
333 02	<b>Eisenberg (Pfalz)</b> ; Donnersbergkreis		
140 02	<b>Emmelshausen</b> ; Rhein-Hunsrück-Kreis		
335 02	<b>Enkenbach-Alsenborn</b> ; Kaiserslautern	137 02	<b>Maifeld</b> ; Mayen-Koblenz
		337 06	<b>Maikammer</b> ; Südliche Weinstraße
132 04	<b>Flammersfeld</b> ; Altenkirchen (Westerwald)	231 03	<b>Manderscheid</b> ; Bernkastel-Wittlich
332 02	<b>Freinsheim</b> ; Bad Dürkheim	338 04	<b>Maxdorf</b> ; Ludwigshafen
		137 03	<b>Mayen-Land</b> ; Mayen-Koblenz
		133 05	<b>Meisenheim</b> ; Bad Kreuznach
339 03	<b>Gau-Algesheim</b> ; Mainz-Bingen	137 04	<b>Mendig</b> ; Mayen-Koblenz
132 05	<b>Gebhardshain</b> ; Altenkirchen (Westerwald)	331 03	<b>Monsheim</b> ; Alzey-Worms
233 02	<b>Gerolstein</b> ; Daun	143 04	<b>Montabaur</b> ; Westerwaldkreis
336 02	<b>Glan-Münchweiler</b> ; Kusel		
333 03	<b>Göllheim</b> ; Donnersbergkreis	141 06	<b>Nassau</b> ; Rhein-Lahn-Kreis
332 03	<b>Grünstadt-Land</b> ; Bad Dürkheim	141 07	<b>Nastätten</b> ; Rhein-Lahn-Kreis
339 04	<b>Guntersblum</b> ; Mainz-Bingen	232 05	<b>Neuerburg</b> ; Bitburg-Prüm
		231 05	<b>Neumagen-Dhron</b> ; Bernkastel-Wittlich

**VG-Schl. Verbandsgemeinde; Kreis**

339 06 **Nieder-Olm**; Mainz-Bingen  
339 07 **Nierstein-Oppenheim**; Mainz-Bingen

233 05 **Obere Kyll**; Daun  
337 07 **Offenbach an der Queich**; Südliche Weinstraße  
335 06 **Otterbach**; Kaiserslautern  
335 07 **Otterberg**; Kaiserslautern  
137 01 **Pellenz**; Mayen-Koblenz  
340 03 **Pimmasens-Land**; Südwestpfalz  
232 06 **Prüm**; Bitburg-Prüm  
138 05 **Puderbach**; Neuwied

335 08 **Ramstein-Miesenbach**; Kaiserslautern  
143 05 **Ransbach-Baumbach**; Westerwaldkreis  
138 06 **Rengsdorf**; Neuwied  
143 06 **Rennerod**; Westerwaldkreis  
134 04 **Rhaunen**; Birkenfeld  
339 01 **Rhein-Nahe**; Mainz-Bingen  
140 05 **Rheinböllen**; Rhein-Hunsrück-Kreis  
137 05 **Rhens**; Mayen-Koblenz  
333 05 **Rockenhausen**; Donnersbergkreis  
340 04 **Rodalben**; Südwestpfalz  
133 06 **Rüdesheim**; Bad Kreuznach  
334 06 **Rülzheim**; Germersheim  
235 04 **Ruwer**; Trier-Saarburg

235 05 **Saarburg**; Trier-Saarburg  
140 06 **Sankt Goar-Oberwesel**; Rhein-Hunsrück-Kreis  
336 05 **Schönenberg-Kübelberg**; Kusel  
235 06 **Schweich an der Römischen Weinstraße**; Trier-Saarburg  
143 07 **Selters (Westerwald)**; Westerwaldkreis  
140 07 **Simmern / Hunsrück**; Rhein-Hunsrück-Kreis  
232 07 **Speicher**; Bitburg-Prüm  
339 08 **Sprendlingen-Gensingen**; Mainz-Bingen  
133 08 **Stromberg**; Bad Kreuznach

**VG-Schl. Verbandsgemeinde; Kreis**

340 05 **Thaleischweiler-Fröschen**; Südwestpfalz  
231 06 **Thalfang am Erbeskopf**; Bernkastel-Wittlich  
231 07 **Traben-Trarbach**; Bernkastel-Wittlich  
135 04 **Treis-Karden**; Cochem-Zell  
235 07 **Trier-Land**; Trier-Saarburg

135 03 **Ulmen**; Cochem-Zell  
138 07 **Unkel**; Neuwied  
137 06 **Untermosel**; Mayen-Koblenz

137 07 **Vallendar**; Mayen-Koblenz

332 06 **Wachenheim an der Weinstraße**; Bad Dürkheim  
138 08 **Waldbreitbach**; Neuwied  
340 06 **Waldfischbach-Burgalben**; Südwestpfalz  
336 06 **Waldmohr**; Kusel  
338 05 **Waldsee**; Ludwigshafen  
340 07 **Wallhalben**; Südwestpfalz  
143 08 **Wallmerod**; Westerwaldkreis  
335 09 **Weilerbach**; Kaiserslautern  
137 08 **Weißenthurm**; Mayen-Koblenz  
143 09 **Westerburg**; Westerwaldkreis  
331 04 **Westhofen**; Alzey-Worms  
333 06 **Winnweiler**; Donnersbergkreis  
143 10 **Wirges**; Westerwaldkreis  
132 08 **Wissen**; Altenkirchen (Westerwald)  
231 08 **Wittlich-Land**; Bernkastel-Wittlich  
336 07 **Wolfstein**; Kusel  
331 05 **Wöllstein**; Alzey-Worms  
331 06 **Wörrstadt**; Alzey-Worms

135 05 **Zell (Mosel)**; Cochem-Zell  
340 08 **Zweibrücken-Land**; Südwestpfalz

## 2. Amtliches Verzeichnis der Gemeinden in alphabetischer Reihenfolge (Stand 1.1.1997)

GE-Schl	Gemeinde; Kreis	PLZ	GE-Schl	Gemeinde; Kreis	PLZ
<b>A</b>					
235 001 07	<b>Aach</b> ; Trier-Saarburg	54298	133 004 06	<b>Argenschwang</b> ; Bad Kreuznach	55595
134 001 02	<b>Abentheuer</b> ; Birkenfeld	55767	140 003 05	<b>Argenthal</b> ; Rhein-Hunsrück-Kreis	55496
133 001 05	<b>Abtweiler</b> ; Bad Kreuznach	55568	331 004 06	<b>Armsheim</b> ; Alzey-Worms	55288
137 001 03	<b>Acht</b> ; Mayen-Koblenz	56729	143 203 08	<b>Arnshöfen</b> ; Westerwaldkreis	56244
134 002 02	<b>Achtelsbach</b> ; Birkenfeld	55767	141 201 01	<b>Arzbach</b> ; Rhein-Lahn-Kreis	56337
131 001 01	<b>Adenau, Stadt</b> ; Ahrweiler	53518	232 201 01	<b>Arzfeld</b> ; Bitburg-Prüm	54687
336 001 04	<b>Adenbach</b> ; Kusel	67742	138 003 01	<b>Asbach</b> ; Neuwied	53567
232 001 05	<b>Affler</b> ; Bitburg-Prüm	54689	134 004 04	<b>Asbach</b> ; Birkenfeld	55758
131 002 02	<b>Ahrbrück</b> ; Ahrweiler	53506	336 005 07	<b>Aschbach</b> ; Kusel	67753
143 200 09	<b>Ailertchen</b> ; Westerwaldkreis	56459	339 002 08	<b>Aspiseim</b> ; Mainz-Bingen	55459
337 001 01	<b>Ailbersweiler</b> ; Südliche Weinstraße	76857	143 204 02	<b>Astert</b> ; Westerwaldkreis	57627
336 002 03	<b>Albessen</b> ; Kusel	66871	141 003 06	<b>Attenhausen</b> ; Rhein-Lahn-Kreis	56370
331 001 01	<b>Albig</b> ; Alzey-Worms	55234	143 205 02	<b>Atzelgift</b> ; Westerwaldkreis	57629
333 001 03	<b>Albisheim (Pfrimm)</b> ; Donnersbergkreis	67308	135 005 03	<b>Auderath</b> ; Cochem-Zell	56766
135 001 05	<b>Alf</b> ; Cochem-Zell	56859	141 004 08	<b>Auel</b> ; Rhein-Lahn-Kreis	56357
135 002 03	<b>Alflen</b> ; Cochem-Zell	56828	133 005 07	<b>Auen</b> ; Bad Kreuznach	55569
137 201 06	<b>Alken</b> ; Mayen-Koblenz	56332	141 005 03	<b>Aull</b> ; Rhein-Lahn-Kreis	65582
134 003 03	<b>Allenbach</b> ; Birkenfeld	55758	232 006 07	<b>Auwan der Kyll</b> ; Bitburg-Prüm	54664
141 001 05	<b>Allendorf</b> ; Rhein-Lahn-Kreis	56370	232 202 06	<b>Auwei Prüm</b> ; Bitburg-Prüm	54597
133 002 06	<b>Allenfeld</b> ; Bad Kreuznach	55595	235 002 05	<b>Ayl</b> ; Trier-Saarburg	54441
132 001 01	<b>Almersbach</b> ; Altenkirchen (Westerwald)	57610	<b>B</b>		
143 202 02	<b>Alpenrod</b> ; Westerwaldkreis	57642	137 007 03	<b>Baar</b> ; Mayen-Koblenz	56729
143 001 05	<b>Alsbach</b> ; Westerwaldkreis	56237	339 003 01	<b>Bacharach, Stadt</b> ; Mainz-Bingen	55422
132 002 02	<b>Alsdorf</b> ; Altenkirchen (Westerwald)	57518	132 004 01	<b>Bachenberg</b> ; Altenkirchen (Westerwald)	57610
232 002 03	<b>Alsdorf</b> ; Bitburg-Prüm	54668	337 005 02	<b>Bad Bergzabern, Stadt</b> ; Südliche Weinstraße	76887
333 003 01	<b>Alsensz</b> ; Donnersbergkreis	67821	135 501 03	<b>Bad Bertrich</b> ; Cochem-Zell	56864
331 002 02	<b>Alsheim</b> ; Alzey-Worms	67577	131 006 03	<b>Bad Breisig, Stadt</b> ; Ahrweiler	53498
337 002 03	<b>Altdorf</b> ; Südliche Weinstraße	67482	332 002 00	<b>Bad Dürkheim, Stadt</b> ; Bad Dürkheim	67098
131 003 02	<b>Altenahr</b> ; Ahrweiler	53505	141 006 01	<b>Bad Ems, Stadt</b> ; Rhein-Lahn-Kreis	56130
133 003 02	<b>Altenbamburg</b> ; Bad Kreuznach	55585	138 004 02	<b>Bad Honningen, Stadt</b> ; Neuwied	53557
141 002 03	<b>Altendiez</b> ; Rhein-Lahn-Kreis	65624	133 006 00	<b>Bad Kreuznach, große kreisangehörige Stadt</b> ; Bad Kreuznach	55545
336 003 01	<b>Altenglan</b> ; Kusel	66885	143 206 01	<b>Bad Marienberg (Westerwald), Stadt</b> ; Westerwaldkreis	56470
336 004 05	<b>Altenkirchen</b> ; Kusel	66903	133 007 02	<b>Bad Münster am Stein-Eberburg, Stadt</b> ; Bad Kreuznach	55583
132 501 01	<b>Altenkirchen (Westerwald), Stadt</b> ; Altenkirchen (Westerwald)	57610	131 007 00	<b>Bad Neuenahr-Ahrweiler, Stadt</b> ; Ahrweiler	53474
140 001 03	<b>Alterkülz</b> ; Rhein-Hunsrück-Kreis	56288	133 501 07	<b>Bad Sobernheim, Stadt</b> ; Bad Kreuznach	55566
340 201 08	<b>Althornbach</b> ; Südwestpfalz	66484	232 007 04	<b>Badem</b> ; Bitburg-Prüm	54657
135 003 05	<b>Altlay</b> ; Cochem-Zell	56858	140 005 02	<b>Badenhard</b> ; Rhein-Hunsrück-Kreis	56291
332 001 04	<b>Altleiningen</b> ; Bad Dürkheim	67317	339 004 08	<b>Badenheim</b> ; Mainz-Bingen	55576
231 001 08	<b>Altrich</b> ; Bernkastel-Wittlich	54518	235 003 02	<b>Baldringen</b> ; Trier-Saarburg	54314
338 001 00	<b>Altrip</b> ; Ludwigshafen	67122	141 503 03	<b>Balduinstein</b> ; Rhein-Lahn-Kreis	65558
232 003 05	<b>Altscheid</b> ; Bitburg-Prüm	54636	232 203 04	<b>Balesfeld</b> ; Bitburg-Prüm	54597
135 004 05	<b>Altstrimmig</b> ; Cochem-Zell	56858	335 002 05	<b>Bann</b> ; Kaiserslautern	66851
140 002 07	<b>Altweidelbach</b> ; Rhein-Hunsrück-Kreis	55469	143 003 10	<b>Bannberscheid</b> ; Westerwaldkreis	56424
331 003 00	<b>Alzey, Stadt</b> ; Alzey-Worms	55232	337 006 02	<b>Barbelroth</b> ; Südliche Weinstraße	76889
232 004 05	<b>Ammeldingen an der Our</b> ; Bitburg-Prüm	54675	133 008 03	<b>Bärenbach</b> ; Bad Kreuznach	55758
232 005 05	<b>Ammeldingen bei Neuerburg</b> ; Bitburg-Prüm	54673	140 006 04	<b>Bärenbach</b> ; Rhein-Hunsrück-Kreis	55483
137 003 00	<b>Andernach, große kreisangehörige Stadt</b> ; Mayen-Koblenz	56626	131 008 01	<b>Barweiler</b> ; Ahrweiler	53534
138 002 06	<b>Anhausen</b> ; Neuwied	56584	133 009 07	<b>Bärweiler</b> ; Bad Kreuznach	55606
337 501 01	<b>Annweiler am Trifels, Stadt</b> ; Südliche Weinstraße	76855	233 002 03	<b>Basberg</b> ; Daun	54578
137 004 03	<b>Anschau</b> ; Mayen-Koblenz	56729	137 202 08	<b>Bassenheim</b> ; Mayen-Koblenz	56220
131 004 01	<b>Antweiler</b> ; Ahrweiler	53533	332 003 03	<b>Battenberg (Pfalz)</b> ; Bad Dürkheim	67271
339 001 03	<b>Appenheim</b> ; Mainz-Bingen	55437	340 202 08	<b>Battweiler</b> ; Südwestpfalz	66484
233 201 04	<b>Arbach</b> ; Daun	56769	131 009 01	<b>Bauler</b> ; Ahrweiler	53534
131 005 01	<b>Arenberg</b> ; Ahrweiler	53533	232 008 05	<b>Bauler</b> ; Bitburg-Prüm	54673
231 003 08	<b>Arenrath</b> ; Bernkastel-Wittlich	54518	134 005 01	<b>Baumholder, Stadt</b> ; Birkenfeld	55774
137 006 03	<b>Arft</b> ; Mayen-Koblenz	56729	231 004 02	<b>Bausendorf</b> ; Bernkastel-Wittlich	54538

GE-Schl	Gemeinde; Kreis	PLZ	GE-Schl	Gemeinde; Kreis	PLZ
232 009 02	<b>Baustert</b> ; Bitburg-Prüm	54636	140 201 02	<b>Beulich</b> ; Rhein-Hunsrück-Kreis	56283
333 004 05	<b>Bayerfeld-Steckweiler</b> ; Donnersbergkreis	67808	135 008 03	<b>Beuren</b> ; Cochem-Zell	56825
141 008 01	<b>Becheln</b> ; Rhein-Lahn-Kreis	56132	235 008 01	<b>Beuren (Hochwald)</b> ; Trier-Saarburg	54413
331 005 01	<b>Bechenheim</b> ; Alzey-Worms	55234	140 014 02	<b>Bickenbach</b> ; Rhein-Hunsrück-Kreis	56291
133 011 05	<b>Becherbach</b> ; Bad Kreuznach	67827	232 014 02	<b>Bickendorf</b> ; Bitburg-Prüm	54636
133 010 03	<b>Becherbach bei Kirn</b> ; Bad Kreuznach	55608	331 010 01	<b>Biebelnheim</b> ; Alzey-Worms	55234
340 203 08	<b>Bechhofen</b> ; Südwestpfalz	66894	133 012 01	<b>Biebelsheim</b> ; Bad Kreuznach	55546
331 006 04	<b>Bechtheim</b> ; Alzey-Worms	67595	140 015 07	<b>Biebern</b> ; Rhein-Hunsrück-Kreis	55471
331 007 01	<b>Bechtolsheim</b> ; Alzey-Worms	55234	141 013 05	<b>Biebrich</b> ; Rhein-Lahn-Kreis	56370
336 106 01	<b>Bedesbach</b> ; Kusel	66885	340 204 07	<b>Biedershausen</b> ; Südwestpfalz	66917
232 010 07	<b>Beilingen</b> ; Bitburg-Prüm	54662	333 006 03	<b>Biedesheim</b> ; Donnersbergkreis	67308
135 007 01	<b>Beilstein</b> ; Cochem-Zell	56814	232 015 02	<b>Biersdorf am See</b> ; Bitburg-Prüm	54636
338 002 03	<b>Beindersheim</b> ; Ludwigshafen	67259	232 016 05	<b>Biesdorf</b> ; Bitburg-Prüm	54675
233 003 04	<b>Beinhausen</b> ; Daun	54552	143 210 08	<b>Bilkheim</b> ; Westerwaldkreis	56414
235 004 06	<b>Bekond</b> ; Trier-Saarburg	54340	337 007 05	<b>Billigheim-Ingenheim</b> ; Südliche Weinstraße	76831
140 007 04	<b>Belg</b> ; Rhein-Hunsrück-Kreis	56858	339 005 00	<b>Bingen am Rhein, große kreisangehörige Stadt</b> ; Mainz-Bingen	55411
140 008 07	<b>Belgweiler</b> ; Rhein-Hunsrück-Kreis	55469	135 009 04	<b>Binningen</b> ; Cochem-Zell	56754
137 008 04	<b>Bell</b> ; Mayen-Koblenz	56745	231 010 08	<b>Binsfeld</b> ; Bernkastel-Wittlich	54518
140 009 03	<b>Bell (Hunsrück)</b> ; Rhein-Hunsrück-Kreis	56288	233 007 05	<b>Birgel</b> ; Daun	54587
334 001 01	<b>Bellheim</b> ; Germersheim	76756	132 008 08	<b>Birken-Honigsessen</b> ; Altenkirchen (Westerwald)	57587
143 207 09	<b>Bellingen</b> ; Westerwaldkreis	56459	132 007 06	<b>Birkenbeul</b> ; Altenkirchen (Westerwald)	57589
140 010 03	<b>Beltheim</b> ; Rhein-Hunsrück-Kreis	56290	134 010 02	<b>Birkenfeld, Stadt</b> ; Birkenfeld	55765
137 203 00	<b>Bendorf, Stadt</b> ; Mayen-Koblenz	56170	338 003 04	<b>Birkenheide</b> ; Ludwigshafen	67134
231 005 02	<b>Bengel</b> ; Bernkastel-Wittlich	54538	337 008 02	<b>Birkenhördt</b> ; Südliche Weinstraße	76889
333 005 04	<b>Bennhausen</b> ; Donnersbergkreis	67808	140 016 02	<b>Birkheim</b> ; Rhein-Hunsrück-Kreis	56291
140 011 05	<b>Benzeweiler</b> ; Rhein-Hunsrück-Kreis	55494	337 009 05	<b>Birkweiler</b> ; Südliche Weinstraße	76831
233 202 04	<b>Bereborn</b> ; Daun	56769	141 014 03	<b>Birlenbach</b> ; Rhein-Lahn-Kreis	65626
233 203 04	<b>Berenbach</b> ; Daun	56766	132 009 01	<b>Birnbach</b> ; Altenkirchen (Westerwald)	57612
131 011 02	<b>Berg</b> ; Ahrweiler	53505	233 204 02	<b>Birresborn</b> ; Daun	54574
141 009 07	<b>Berg</b> ; Rhein-Lahn-Kreis	56357	232 017 02	<b>Birtlingen</b> ; Bitburg-Prüm	54634
334 002 02	<b>Berg (Pfalz)</b> ; Germersheim	76768	333 007 04	<b>Bischheim</b> ; Donnersbergkreis	67294
134 006 03	<b>Bergen</b> ; Birkenfeld	55608	332 004 03	<b>Bissersheim</b> ; Bad Dürkheim	67281
140 012 07	<b>Bergenhäusen</b> ; Rhein-Hunsrück-Kreis	55469	333 008 05	<b>Bisterschied</b> ; Donnersbergkreis	67806
141 010 05	<b>Berghausen</b> ; Rhein-Lahn-Kreis	56368	232 018 00	<b>Bitburg, Stadt</b> ; Bitburg-Prüm	54634
134 007 01	<b>Berglangenbach</b> ; Birkenfeld	55776	132 010 06	<b>Bitzen</b> ; Altenkirchen (Westerwald)	57539
231 006 06	<b>Berglicht</b> ; Bernkastel-Wittlich	54426	135 010 05	<b>Blankenrath</b> ; Cochem-Zell	56865
231 007 08	<b>Bergweiler</b> ; Bernkastel-Wittlich	54518	336 006 03	<b>Blaubach</b> ; Kusel	66869
232 011 05	<b>Berkoth</b> ; Bitburg-Prüm	54673	233 008 01	<b>Bleckhausen</b> ; Daun	54570
233 004 02	<b>Berlingen</b> ; Daun	54570	232 206 06	<b>Bleialf</b> ; Bitburg-Prüm	54608
137 011 03	<b>Bermel</b> ; Mayen-Koblenz	56729	332 005 02	<b>Bobenheim am Berg</b> ; Bad Dürkheim	67273
331 009 04	<b>Bermersheim</b> ; Alzey-Worms	67593	338 004 00	<b>Bobenheim-Roxheim</b> ; Ludwigshafen	67240
331 008 01	<b>Bermersheim vor der Höhe</b> ; Alzey-Worms	55234	340 001 01	<b>Bobenthal</b> ; Südwestpfalz	76891
233 005 03	<b>Berndorf</b> ; Daun	54578	337 011 03	<b>Böbingen</b> ; Südliche Weinstraße	67482
141 011 05	<b>Berndroth</b> ; Rhein-Lahn-Kreis	56370	337 012 05	<b>Böchingen</b> ; Südliche Weinstraße	76833
231 008 01	<b>Bernkastel-Kues, Stadt</b> ; Bernkastel-Wittlich	54470	133 013 06	<b>Bockenu</b> ; Bad Kreuznach	55595
132 201 01	<b>Berod bei Hachenburg</b> ; Altenkirchen (Westerwald)	57614	332 006 03	<b>Bockenheim an der Weinstraße</b> ; Bad Dürkheim	67278
143 208 08	<b>Berod bei Wallmerod</b> ; Westerwaldkreis	56414	143 005 04	<b>Boden</b> ; Westerwaldkreis	56412
232 012 05	<b>Berscheid</b> ; Bitburg-Prüm	54673	233 205 04	<b>Bodenbach</b> ; Daun	53539
134 008 01	<b>Berschweiler bei Baumholder</b> ; Birkenfeld	55777	339 006 02	<b>Bodenheim</b> ; Mainz-Bingen	55294
134 009 03	<b>Berschweiler bei Kirn</b> ; Birkenfeld	55608	141 015 07	<b>Bogel</b> ; Rhein-Lahn-Kreis	56357
143 209 09	<b>Berzhahn</b> ; Westerwaldkreis	56459	338 005 00	<b>Böhl-Iggelheim</b> ; Ludwigshafen	67459
132 005 04	<b>Berzhäusen</b> ; Altenkirchen (Westerwald)	57632	333 010 04	<b>Bolanden</b> ; Donnersbergkreis	67295
235 005 01	<b>Bescheid</b> ; Trier-Saarburg	54413	134 012 04	<b>Bollenbach</b> ; Birkenfeld	55624
233 006 01	<b>Betteldorf</b> ; Daun	54570	337 013 02	<b>Böllenborn</b> ; Südliche Weinstraße	76887
141 012 07	<b>Bettendorf</b> ; Rhein-Lahn-Kreis	56355	232 019 03	<b>Bollendorf</b> ; Bitburg-Prüm	54669
231 009 03	<b>Bettenfeld</b> ; Bernkastel-Wittlich	54533	143 211 01	<b>Bölsberg</b> ; Westerwaldkreis	57648
232 013 02	<b>Bettingen</b> ; Bitburg-Prüm	54646	138 005 06	<b>Bonefeld</b> ; Neuwied	56579
132 006 02	<b>Betzdorf, Stadt</b> ; Altenkirchen (Westerwald)	57518	235 010 04	<b>Bonerath</b> ; Trier-Saarburg	54316
			233 206 04	<b>Bongard</b> ; Daun	53539
			137 014 03	<b>Boos</b> ; Mayen-Koblenz	56729
			133 014 06	<b>Boos</b> ; Bad Kreuznach	55595
			140 501 00	<b>Boppard, Stadt</b> ; Rhein-Hunsrück-Kreis	56154



GE-Schl	Gemeinde; Kreis	PLZ	GE-Schl	Gemeinde; Kreis	PLZ
134 011 02	<b>Börfink</b> ; Birkenfeld	54422	140 024 04	<b>Büchenbeuren</b> ; Rhein-Hunsrück-Kreis	55491
233 207 04	<b>Borler</b> ; Daun	53539	232 208 06	<b>Buchet</b> ; Bitburg-Prüm	54608
331 012 01	<b>Bornheim</b> ; Alzey-Worms	55237	138 080 01	<b>Buchholz (Westerwald)</b> ; Neuwied	53567
337 014 07	<b>Bornheim</b> ; Südliche Weinstraße	76879	140 023 07	<b>Budenbach</b> ; Rhein-Hunsrück-Kreis	55469
141 016 08	<b>Bornich</b> ; Rhein-Lahn-Kreis	56348	339 009 00	<b>Budenheim</b> ; Mainz-Bingen	55257
143 212 02	<b>Borod</b> ; Westerwaldkreis	57614	232 209 06	<b>Büdesheim</b> ; Bitburg-Prüm	54610
333 009 06	<b>Börrstadt</b> ; Donnersbergkreis	67725	231 203 06	<b>Büdlisch</b> ; Bernkastel-Wittlich	54426
336 008 02	<b>Börsborn</b> ; Kusel	66904	134 016 02	<b>Buhlenberg</b> ; Birkenfeld	55767
336 009 01	<b>Bosenbach</b> ; Kusel	66887	135 019 05	<b>Bullay</b> ; Cochem-Zell	56859
340 205 03	<b>Bottenbach</b> ; Südwestpfalz	66504	134 017 04	<b>Bundenbach</b> ; Birkenfeld	55626
233 010 04	<b>Boxberg</b> ; Daun	54552	340 502 01	<b>Bundenthal</b> ; Südwestpfalz	76891
132 012 07	<b>Brachbach</b> ; Altenkirchen (Westerwald)	57555	232 210 04	<b>Burbach</b> ; Bitburg-Prüm	54597
135 011 02	<b>Brachtendorf</b> ; Cochem-Zell	56761	132 015 04	<b>Bürdenbach</b> ; Altenkirchen (Westerwald)	56593
232 207 06	<b>Brandscheid</b> ; Bitburg-Prüm	54608	232 022 05	<b>Burg</b> ; Bitburg-Prüm	54646
143 213 09	<b>Brandscheid</b> ; Westerwaldkreis	56459	231 014 07	<b>Burg (Mosel)</b> ; Bernkastel-Wittlich	56843
141 501 02	<b>Braubach, Stadt</b> ; Rhein-Lahn-Kreis	56338	131 202 04	<b>Burgbrohl</b> ; Ahrweiler	56659
231 012 01	<b>Brauneberg</b> ; Bernkastel-Wittlich	54472	231 016 01	<b>Burgen</b> ; Bernkastel-Wittlich	54472
140 018 03	<b>Braunshorn</b> ; Rhein-Hunsrück-Kreis	56288	137 206 06	<b>Burgen</b> ; Mayen-Koblenz	56332
133 015 06	<b>Braunweiler</b> ; Bad Kreuznach	55595	132 016 04	<b>Burglahr</b> ; Altenkirchen (Westerwald)	57614
133 016 03	<b>Brauweiler</b> ; Bad Kreuznach	55606	141 020 04	<b>Burgschwalbach</b> ; Rhein-Lahn-Kreis	65558
232 020 02	<b>Brecht</b> ; Bitburg-Prüm	54636	133 019 06	<b>Burgsponheim</b> ; Bad Kreuznach	55595
231 202 06	<b>Breit</b> ; Bernkastel-Wittlich	54426	337 015 03	<b>Burrweiler</b> ; Südliche Weinstraße	76835
143 006 05	<b>Breitenau</b> ; Westerwaldkreis	56237	232 023 05	<b>Burscheid</b> ; Bitburg-Prüm	54673
336 010 06	<b>Breitenbach</b> ; Kusel	66916	231 017 06	<b>Burtscheid</b> ; Bernkastel-Wittlich	54424
133 017 05	<b>Breitenheim</b> ; Bad Kreuznach	55592	340 002 01	<b>Busenberg</b> ; Südwestpfalz	76891
134 013 03	<b>Breitenthal</b> ; Birkenfeld	55758	132 017 01	<b>Busenhausen</b> ; Altenkirchen (Westerwald)	57612
339 007 01	<b>Breitscheid</b> ; Mainz-Bingen	55422			
138 006 08	<b>Breitscheid</b> ; Neuwied	53547			
132 013 06	<b>Breitscheidt</b> ; Altenkirchen (Westerwald)	57539			
141 018 05	<b>Bremberg</b> ; Rhein-Lahn-Kreis	56370			
135 012 01	<b>Bremm</b> ; Cochem-Zell	56814			
131 201 04	<b>Brenk</b> ; Ahrweiler	56651			
143 214 06	<b>Bretthausen</b> ; Westerwaldkreis	56479	143 007 05	<b>Caan</b> ; Westerwaldkreis	56237
133 018 04	<b>Bretzenheim</b> ; Bad Kreuznach	55559	133 020 05	<b>Callbach</b> ; Bad Kreuznach	67829
333 011 06	<b>Breunigweiler</b> ; Donnersbergkreis	67725	332 007 04	<b>Carlsberg</b> ; Bad Dürkheim	67316
137 204 05	<b>Brey</b> ; Mayen-Koblenz	56321	141 021 03	<b>Charlottenberg</b> ; Rhein-Lahn-Kreis	56379
135 013 05	<b>Briedel</b> ; Cochem-Zell	56867	340 003 04	<b>Clausen</b> ; Südwestpfalz	66978
135 014 04	<b>Brieden</b> ; Cochem-Zell	56829	135 020 00	<b>Cochem, Stadt</b> ; Cochem-Zell	56812
135 015 01	<b>Briedern</b> ; Cochem-Zell	56820	340 206 08	<b>Contwig</b> ; Südwestpfalz	66497
232 021 02	<b>Brimingen</b> ; Bitburg-Prüm	54646	141 022 03	<b>Cramberg</b> ; Rhein-Lahn-Kreis	65558
233 011 01	<b>Brockscheid</b> ; Daun	54552	336 013 04	<b>Cronenberg</b> ; Kusel	67744
137 205 06	<b>Brodembach</b> ; Mayen-Koblenz	56332			
135 016 04	<b>Brohl</b> ; Cochem-Zell	56754			
131 014 03	<b>Brohl-Lützing</b> ; Ahrweiler	56656			
231 013 08	<b>Bruch</b> ; Bernkastel-Wittlich	54518	132 018 03	<b>Daaden</b> ; Altenkirchen (Westerwald)	57567
132 014 06	<b>Bruchertseifen</b> ; Altenkirchen (Westerwald)	57539	141 023 02	<b>Dachsenhausen</b> ; Rhein-Lahn-Kreis	56340
138 008 07	<b>Bruchhausen</b> ; Neuwied	53572	332 008 02	<b>Dackenheim</b> ; Bad Dürkheim	67273
335 003 01	<b>Bruchmühlbach-Miesau</b> ; Kaiserslautern	66892	232 211 01	<b>Dackscheid</b> ; Bitburg-Prüm	54649
134 014 03	<b>Bruchweiler</b> ; Birkenfeld	55758	232 024 02	<b>Dahlem</b> ; Bitburg-Prüm	54636
340 501 01	<b>Bruchweiler-Bärenbach</b> ; Südwestpfalz	76891	141 024 08	<b>Dahlheim</b> ; Rhein-Lahn-Kreis	56348
134 015 02	<b>Brücken</b> ; Birkenfeld	55767	340 004 01	<b>Dahn, Stadt</b> ; Südwestpfalz	66994
336 011 05	<b>Brücken (Pfalz)</b> ; Kusel	66904	232 212 01	<b>Dahnen</b> ; Bitburg-Prüm	54689
233 208 04	<b>Brücktal</b> ; Daun	53539	133 021 06	<b>Dalberg</b> ; Bad Kreuznach	55595
133 201 03	<b>Bruschied</b> ; Bad Kreuznach	55606	232 213 01	<b>Daleiden</b> ; Bitburg-Prüm	54689
135 017 01	<b>Bruttig-Fankel</b> ; Cochem-Zell	56814	339 010 07	<b>Dalheim</b> ; Mainz-Bingen	55278
140 020 07	<b>Bubach</b> ; Rhein-Hunsrück-Kreis	56288	134 018 02	<b>Dambach</b> ; Birkenfeld	55765
339 008 03	<b>Bubenheim</b> ; Mainz-Bingen	55270	235 014 01	<b>Damflos</b> ; Trier-Saarburg	54413
333 012 03	<b>Bubenheim</b> ; Donnersbergkreis	67308	140 025 06	<b>Damscheid</b> ; Rhein-Hunsrück-Kreis	55432
336 012 04	<b>Buborn</b> ; Kusel	67742	131 015 01	<b>Dankerath</b> ; Ahrweiler	53520
140 021 03	<b>Buch</b> ; Rhein-Hunsrück-Kreis	56290	333 013 04	<b>Dannenfels</b> ; Donnersbergkreis	67814
141 019 07	<b>Buch</b> ; Rhein-Lahn-Kreis	56357	338 006 01	<b>Dannstadt-Schauernheim</b> ; Ludwigshafen	67125
135 018 03	<b>Büchel</b> ; Cochem-Zell	56823	233 014 01	<b>Darscheid</b> ; Daun	54552
			340 005 02	<b>Darstein</b> ; Südwestpfalz	76848
			232 214 01	<b>Dasburg</b> ; Bitburg-Prüm	54689

**C**

**D**

GE-Schl	Gemeinde; Kreis	PLZ	GE-Schl	Gemeinde; Kreis	PLZ
138 009 04	<b>Dattenberg</b> ; Neuwied	53547	133 025 08	<b>Dörrebach</b> ; Bad Kreuznach	55444
138 010 08	<b>Datzeroth</b> ; Neuwied	56589	337 019 02	<b>Dörrenbach</b> ; Südliche Weinstraße	76889
143 008 04	<b>Daubach</b> ; Westerwaldkreis	56412	333 016 05	<b>Dörmoschel</b> ; Donnersbergkreis	67806
133 022 07	<b>Daubach</b> ; Bad Kreuznach	55566	141 031 08	<b>Dörscheid</b> ; Rhein-Lahn-Kreis	56348
233 501 01	<b>Daun, Stadt</b> ; Daun	54550	141 032 05	<b>Dörsdorf</b> ; Rhein-Lahn-Kreis	56370
141 025 01	<b>Dausenau</b> ; Rhein-Lahn-Kreis	56132	131 018 01	<b>Dorsel</b> ; Ahrweiler	53533
232 025 05	<b>Dauwelshausen</b> ; Bitburg-Prüm	54673	133 026 04	<b>Dorsheim</b> ; Bad Kreuznach	55452
133 023 08	<b>Daxweiler</b> ; Bad Kreuznach	55442	140 031 02	<b>Dörth</b> ; Rhein-Hunsrück-Kreis	56281
131 016 04	<b>Dedenbach</b> ; Ahrweiler	53426	138 013 05	<b>Döttesfeld</b> ; Neuwied	56305
143 009 05	<b>Deesen</b> ; Westerwaldkreis	56237	233 210 04	<b>Drees</b> ; Daun	53520
332 009 01	<b>Deidesheim, Stadt</b> ; Bad Dürkheim	67146	143 215 02	<b>Dreifelden</b> ; Westerwaldkreis	57629
336 014 04	<b>Deimberg</b> ; Kusel	67742	143 011 08	<b>Dreikirchen</b> ; Westerwaldkreis	56414
340 207 08	<b>Dellfeld</b> ; Südwestpfalz	66503	231 024 08	<b>Dreis</b> ; Bernkastel-Wittlich	54518
233 016 01	<b>Demerath</b> ; Daun	54552	233 020 01	<b>Dreis-Brück</b> ; Daun	54552
336 015 03	<b>Dennweiler-Frohnbach</b> ; Kusel	66871	143 216 01	<b>Dreisbach</b> ; Westerwaldkreis	56472
233 209 02	<b>Densborn</b> ; Daun	54570	333 017 03	<b>Dreisen</b> ; Donnersbergkreis	67816
131 017 02	<b>Dernau</b> ; Ahrweiler	53507	133 027 02	<b>Duchroth</b> ; Bad Kreuznach	55585
337 017 01	<b>Dernbach</b> ; Südliche Weinstraße	76857	232 027 02	<b>Dudeldorf</b> ; Bitburg-Prüm	54647
138 011 05	<b>Dernbach</b> ; Neuwied	56307	338 007 02	<b>Dudenhofen</b> ; Ludwigshafen	67373
143 010 10	<b>Dernbach (Westerwald)</b> ; Westerwaldkreis	56428	131 501 01	<b>Dümpelfeld</b> ; Ahrweiler	53520
132 019 03	<b>Derschen</b> ; Altenkirchen (Westerwald)	57520	135 022 04	<b>Dünfus</b> ; Cochem-Zell	56754
133 024 05	<b>Desloch</b> ; Bad Kreuznach	55592	135 023 02	<b>Düngenheim</b> ; Cochem-Zell	56761
141 026 06	<b>Dessighofen</b> ; Rhein-Lahn-Kreis	56357	336 017 06	<b>Dunzweiler</b> ; Kusel	66916
235 015 06	<b>Detzem</b> ; Trier-Saarburg	54340	233 211 02	<b>Duppach</b> ; Daun	54597
233 017 01	<b>Deudesfeld</b> ; Daun	54570	138 014 05	<b>Dürrholz</b> ; Neuwied	56307
231 018 06	<b>Deuselbach</b> ; Bernkastel-Wittlich	54411			
339 011 07	<b>Dexheim</b> ; Mainz-Bingen	55278		<b>E</b>	
231 019 06	<b>Dhronecken</b> ; Bernkastel-Wittlich	54426			
140 027 05	<b>Dichtelbach</b> ; Rhein-Hunsrück-Kreis	55494	143 012 10	<b>Ebernhahn</b> ; Westerwaldkreis	56424
132 020 05	<b>Dickendorf</b> ; Altenkirchen (Westerwald)	57520	141 034 05	<b>Ebertshausen</b> ; Rhein-Lahn-Kreis	56370
140 028 04	<b>Dickenschied</b> ; Rhein-Hunsrück-Kreis	55483	332 012 03	<b>Ebertsheim</b> ; Bad Dürkheim	67280
134 019 03	<b>Dickesbach</b> ; Birkenfeld	55758	232 028 03	<b>Echternacherbrück</b> ; Bitburg-Prüm	54668
137 207 06	<b>Dieblich</b> ; Mayen-Koblenz	56332	232 029 02	<b>Echtershausen</b> ; Bitburg-Prüm	54636
231 020 02	<b>Diefenbach</b> ; Bernkastel-Wittlich	54538	331 017 05	<b>Eckelsheim</b> ; Alzey-Worms	55599
333 014 05	<b>Dielkirchen</b> ; Donnersbergkreis	67811	133 028 08	<b>Eckenroth</b> ; Bad Kreuznach	55444
141 027 06	<b>Dienethal</b> ; Rhein-Lahn-Kreis	56379	134 021 01	<b>Eckersweiler</b> ; Birkenfeld	55777
339 012 07	<b>Dienheim</b> ; Mainz-Bingen	55276	231 025 03	<b>Eckfeld</b> ; Bernkastel-Wittlich	54531
134 020 02	<b>Dienstweiler</b> ; Birkenfeld	55765	337 020 03	<b>Edenkoben, Stadt</b> ; Südliche Weinstraße	67480
337 018 02	<b>Dierbach</b> ; Südliche Weinstraße	76889	337 021 03	<b>Edesheim</b> ; Südliche Weinstraße	67483
138 012 03	<b>Dierdorf, Stadt</b> ; Neuwied	56269	135 024 01	<b>Ediger-Eller</b> ; Cochem-Zell	56814
231 021 03	<b>Dierfeld</b> ; Bernkastel-Wittlich	54533	232 030 02	<b>Ehlenz</b> ; Bitburg-Prüm	54636
231 022 08	<b>Dierscheid</b> ; Bernkastel-Wittlich	54523	138 015 06	<b>Ehlscheid</b> ; Neuwied	56581
141 502 07	<b>Diethardt</b> ; Rhein-Lahn-Kreis	56355	141 035 07	<b>Ehr</b> ; Rhein-Lahn-Kreis	56357
340 208 08	<b>Dietrichingen</b> ; Südwestpfalz	66484	336 018 03	<b>Ehweiler</b> ; Kusel	66871
141 029 03	<b>Diez, Stadt</b> ; Rhein-Lahn-Kreis	65582	331 018 02	<b>Eich</b> ; Alzey-Worms	67575
140 029 04	<b>Dill</b> ; Rhein-Hunsrück-Kreis	55487	132 022 01	<b>Eichelhardt</b> ; Altenkirchen (Westerwald)	57612
140 030 04	<b>Dillendorf</b> ; Rhein-Hunsrück-Kreis	55481	132 023 04	<b>Eichen</b> ; Altenkirchen (Westerwald)	57632
340 006 02	<b>Dimbach</b> ; Südwestpfalz	76848	131 021 01	<b>Eichenbach</b> ; Ahrweiler	53533
232 216 06	<b>Dingdorf</b> ; Bitburg-Prüm	54614	232 217 01	<b>Eilscheid</b> ; Bitburg-Prüm	54649
331 014 01	<b>Dintesheim</b> ; Alzey-Worms	55234	339 015 04	<b>Eimsheim</b> ; Mainz-Bingen	55278
332 010 03	<b>Dirmstein</b> ; Bad Dürkheim	67246	137 023 02	<b>Einig</b> ; Mayen-Koblenz	56751
137 019 03	<b>Ditscheid</b> ; Mayen-Koblenz	56729	336 019 07	<b>Einöllen</b> ; Kusel	67753
331 015 04	<b>Dittelsheim-Heßloch</b> ; Alzey-Worms	67596	333 018 03	<b>Einselthum</b> ; Donnersbergkreis	67308
336 016 05	<b>Dittweiler</b> ; Kusel	66903	232 218 03	<b>Eisenach</b> ; Bitburg-Prüm	54298
232 026 02	<b>Dockendorf</b> ; Bitburg-Prüm	54636	333 019 02	<b>Eisenberg (Pfalz), Stadt</b> ; Donnersbergkreis	67304
233 018 01	<b>Dockweiler</b> ; Daun	54552	231 026 03	<b>Eisenschmitt</b> ; Bernkastel-Wittlich	54533
231 023 08	<b>Dodenburg</b> ; Bernkastel-Wittlich	54518	141 036 05	<b>Eisighofen</b> ; Rhein-Lahn-Kreis	56370
233 019 03	<b>Dohm-Lammersdorf</b> ; Daun	54576	143 013 04	<b>Eitelborn</b> ; Westerwaldkreis	56337
135 021 01	<b>Dohr</b> ; Cochem-Zell	56812	132 024 05	<b>Elben</b> ; Altenkirchen (Westerwald)	57580
339 013 04	<b>Dolgesheim</b> ; Mainz-Bingen	55278	143 501 08	<b>Elbingen</b> ; Westerwaldkreis	56459
140 202 03	<b>Dommershausen</b> ; Rhein-Hunsrück-Kreis	56290	134 022 02	<b>Elchweiler</b> ; Birkenfeld	55765
340 007 04	<b>Donsieders</b> ; Südwestpfalz	66978	132 025 05	<b>Elkenroth</b> ; Altenkirchen (Westerwald)	57578
339 201 04	<b>Dorn-Dürkheim</b> ; Mainz-Bingen	67585	134 023 02	<b>Ellenberg</b> ; Birkenfeld	55765
141 030 03	<b>Dörnberg</b> ; Rhein-Lahn-Kreis	56379			
141 033 06	<b>Dornholzhausen</b> ; Rhein-Lahn-Kreis	56357			

GE-Schl	Gemeinde; Kreis	PLZ	GE-Schl	Gemeinde; Kreis	PLZ
143 015 07	Ellenhausen; Westerwaldkreis	56242			
135 025 01	Ellenz-Poltersdorf; Cochem-Zell	56821			
140 035 05	Ellern (Hunsrück); Rhein-Hunsrück-Kreis	55497			
332 013 06	Ellerstadt; Bad Dürkheim	67158			
233 021 01	Ellscheid; Daun	54552	141 041 01	Fachbach; Rhein-Lahn-Kreis	56133
134 024 02	Ellweiler; Birkenfeld	55765	135 029 01	Faid; Cochem-Zell	56814
332 014 05	Elmstein; Bad Dürkheim	67471	333 020 06	Falkenstein; Donnersbergkreis	67808
143 218 06	Elsoff (Westerwald); Westerwald-kreis	56479	235 021 04	Farschweiler; Trier-Saarburg	54317
336 021 01	Elzweiler; Kusel	66887	143 222 01	Fehl-Ritzhausen; Westerwaldkreis	56472
232 031 05	Emmelbaum; Bitburg-Prüm	54673	133 030 02	Feilbingert; Bad Kreuznach	67824
140 036 02	Emmelshausen; Rhein-Hunsrück-Kreis	56281	232 036 02	Feilsdorf; Bitburg-Prüm	54636
132 026 03	Emmerzhagen; Altenkirchen (Westerwald)	57520	235 022 06	Fell; Trier-Saarburg	54341
141 037 07	Endlichhofen; Rhein-Lahn-Kreis	56355	132 030 05	Fensdorf; Altenkirchen (Westerwald)	57580
339 016 03	Engelstadt; Mainz-Bingen	55270	232 037 03	Ferschweiler; Bitburg-Prüm	54668
335 004 02	Enkenbach-Alsenborn; Kaiserslautern	67677	232 222 06	Feuerscheid; Bitburg-Prüm	54597
231 029 07	Enkirch; Bernkastel-Wittlich	56850	233 023 05	Feusdorf; Daun	54584
235 019 06	Ensch; Trier-Saarburg	54340	132 031 01	Fiersbach; Altenkirchen (Westerwald)	57612
331 019 06	Ensheim; Alzey-Worms	55232	141 042 02	Filsen; Rhein-Lahn-Kreis	56341
143 219 09	Enspel; Westerwaldkreis	57647	135 030 03	Filz; Cochem-Zell	56766
232 032 02	Enzen; Bitburg-Prüm	54646	333 021 01	Finkenbach-Gersweiler; Donnersbergkreis	67822
331 020 01	Eppelsheim; Alzey-Worms	55234	235 025 05	Fisch; Trier-Saarburg	54439
135 026 02	Eppenberg; Cochem-Zell	56759	335 007 03	Fischbach; Kaiserslautern	67693
340 008 03	Eppenbrunn; Südwestpfalz	66957	134 025 03	Fischbach; Birkenfeld	55743
141 038 03	Eppenrod; Rhein-Lahn-Kreis	65558	340 011 01	Fischbach bei Dahn; Südwestpfalz	66996
140 037 05	Erbach; Rhein-Hunsrück-Kreis	55494	232 038 05	Fischbach-Oberraden; Bitburg-Prüm	54675
331 021 01	Erbes-Büdesheim; Alzey-Worms	55234	141 043 04	Flacht; Rhein-Lahn-Kreis	65558
231 030 01	Erden; Bernkastel-Wittlich	54492	132 032 04	Flammersfeld; Altenkirchen (Westerwald)	57632
336 022 01	Erdesbach; Kusel	66887	337 025 03	Flemlingen; Südliche Weinstraße	76835
340 009 01	Erfweiler; Südwestpfalz	66996	232 223 06	Fleringen; Bitburg-Prüm	54597
141 039 05	Ergeshausen; Rhein-Lahn-Kreis	56368	232 039 02	Fließem; Bitburg-Prüm	54636
340 010 01	Erlenbach bei Dahn; Südwestpfalz	76891	331 024 01	Flomborn; Alzey-Worms	55234
334 004 04	Erlenbach bei Kandel; Germersheim	76872	331 025 01	Flonheim; Alzey-Worms	55237
135 027 01	Ernst; Cochem-Zell	56814	331 023 03	Flörsheim-Dalsheim; Alzey-Worms	67592
232 033 03	Ernzen; Bitburg-Prüm	54668	231 033 02	Flußbach; Bernkastel-Wittlich	54516
138 019 07	Erpel; Neuwied	53579	132 033 01	Fluterschen; Altenkirchen (Westerwald)	57614
332 015 02	Erpolzheim; Bad Dürkheim	67167	336 025 01	Föckelberg; Kusel	66887
132 027 01	Ersfeld; Altenkirchen (Westerwald)	57635	235 026 06	Föhren; Trier-Saarburg	54343
335 005 09	Erzenhausen; Kaiserslautern	67685	134 026 01	Föhren-Linden; Birkenfeld	55777
233 022 05	Esch; Daun	54585	132 034 06	Forst; Altenkirchen (Westerwald)	57537
231 031 08	Esch; Bernkastel-Wittlich	54518	135 031 04	Forst (Eifel); Cochem-Zell	56754
337 022 05	Eschbach; Südliche Weinstraße	76831	135 032 05	Forst (Hunsrück); Cochem-Zell	56858
141 040 07	Eschbach; Rhein-Lahn-Kreis	56357	332 017 01	Forst an der Weinstraße; Bad Dürkheim	67147
232 220 01	Eschfeld; Bitburg-Prüm	54619	132 035 01	Forstmehren; Altenkirchen (Westerwald)	57635
331 022 01	Esselborn; Alzey-Worms	55234	331 026 01	Framersheim; Alzey-Worms	55234
339 017 06	Essenheim; Mainz-Bingen	55270	335 009 06	Frankelbach; Kaiserslautern	67737
337 023 07	Essingen; Südliche Weinstraße	76879	332 018 05	Frankeneck; Bad Dürkheim	67468
232 034 02	Eßlingen; Bitburg-Prüm	54636	335 010 03	Frankenstein; Kaiserslautern	67468
336 023 07	Eßweiler; Kusel	67754	311 000 00	Frankenthal (Pfalz), kreisfreie Stadt	67227
332 016 05	Esthal; Bad Dürkheim	67472	337 026 05	Frankweiler; Südliche Weinstraße	76833
231 032 06	Etgert; Bernkastel-Wittlich	54424	235 027 07	Franzenheim; Trier-Saarburg	54316
336 024 03	Etschberg; Kusel	66871	134 027 01	Frauenberg; Birkenfeld	55776
232 035 04	Etteldorf; Bitburg-Prüm	54655	334 005 04	Freckenfeld; Germersheim	76872
143 220 08	Ettinghausen; Westerwaldkreis	56244	133 031 01	Frei-Laubersheim; Bad Kreuznach	55546
137 025 03	Ettringen; Mayen-Koblenz	56729	143 018 07	Freilingen; Westerwaldkreis	56244
132 028 06	Etzbach; Altenkirchen (Westerwald)	57539	331 027 01	Freimersheim; Alzey-Worms	55234
132 029 04	Eulenberg; Altenkirchen (Westerwald)	57614	337 027 03	Freimersheim (Pfalz); Südliche Weinstraße	67482
335 006 09	Eulenbis; Kaiserslautern	67685	332 019 02	Freinsheim, Stadt; Bad Dürkheim	67251
135 028 02	Eulgem; Cochem-Zell	56761	143 019 07	Freirachdorf; Westerwaldkreis	56244
232 221 01	Euscheid; Bitburg-Prüm	54597	334 006 05	Freisbach; Germersheim	67361
337 024 01	Eußerthal; Südliche Weinstraße	76857	331 028 04	Frettenheim; Alzey-Worms	67596
143 221 07	Ewigshausen; Westerwaldkreis	56244	235 028 05	Freudenburg; Trier-Saarburg	54450
			332 020 06	Friedelsheim; Bad Dürkheim	67159

GE-Schl	Gemeinde; Kreis	PLZ	GE-Schl	Gemeinde; Kreis	PLZ
132 036 03	Friedewald; Altenkirchen (Westerwald)	57520	232 043 04	Gindorf; Bitburg-Prüm	54657
132 037 07	Friesenhagen; Altenkirchen (Westerwald)	51598	336 029 04	Ginsweiler; Kusel	67742
339 018 07	Friesenheim; Mainz-Bingen	55278	231 036 03	Gipperath; Bernkastel-Wittlich	54533
336 027 05	Frohnhofen; Kusel	66903	143 226 09	Girkenroth; Westerwaldkreis	56459
140 039 07	Fronhofen; Rhein-Hunsrück-Kreis	55471	143 021 04	Girod; Westerwaldkreis	56412
141 044 01	Frücht; Rhein-Lahn-Kreis	56132	231 037 08	Gladbach; Bernkastel-Wittlich	54518
131 022 01	Fuchshofen; Ahrweiler	53533	336 031 02	Glan-Münchweiler; Kusel	66907
133 032 01	Fürfeld; Bad Kreuznach	55546	336 030 04	Glanbrücken; Kusel	66887
132 038 06	Fürthen; Altenkirchen (Westerwald)	57539	131 205 04	Glees; Ahrweiler	56653
338 008 04	Fußgönheim; Ludwigshafen	67136	337 028 03	Gleisweiler; Südliche Weinstraße	76835
			337 029 02	Gleiszellen-Gleishorbach; Südliche Weinstraße	76889
			337 031 05	Göcklingen; Südliche Weinstraße	76831
			143 022 07	Goddert; Westerwaldkreis	56244
			140 042 03	Gödenroth; Rhein-Hunsrück-Kreis	56290
			134 031 02	Gollenberg; Birkenfeld	55767
			333 026 03	Göllheim; Donnersbergkreis	67307
			337 032 03	Gommersheim; Südliche Weinstraße	67377
			333 027 06	Gonbach; Donnersbergkreis	67724
			232 227 06	Gondenbrett; Bitburg-Prüm	54595
			140 043 02	Gondershausen; Rhein-Hunsrück-Kreis	56283
			232 044 02	Gondorf; Bitburg-Prüm	54647
			131 025 03	Gönnersdorf; Ahrweiler	53498
			233 028 05	Gönnersdorf; Daun	54584
			332 022 06	Gönnheim; Bad Dürkheim	67161
			143 023 04	Görgeshausen; Westerwaldkreis	56412
			231 040 01	Gornhausen; Bernkastel-Wittlich	54472
			134 030 04	Gösenroth; Birkenfeld	55624
			337 033 01	Gossersweiler-Stein; Südliche Weinstraße	76857
			231 041 01	Graach an der Mosel; Bernkastel-Wittlich	54470
			231 042 06	Gräfendhron; Bernkastel-Wittlich	54426
			131 090 00	Grafchaft; Ahrweiler	53501
			232 228 04	Gransdorf; Bitburg-Prüm	54533
			235 033 02	Greimerath; Trier-Saarburg	54298
			231 044 03	Greimerath; Bernkastel-Wittlich	54533
			135 036 01	Greimersburg; Cochem-Zell	56814
			135 037 05	Grenderich; Cochem-Zell	56858
			134 032 03	Griebelschied; Birkenfeld	55608
			336 032 05	Gries; Kusel	66903
			235 035 01	Grimburg; Trier-Saarburg	54413
			339 022 08	Grolsheim; Mainz-Bingen	55459
			340 209 08	Großbundenbach; Südwestpfalz	66501
			337 035 03	Großfischlingen; Südliche Weinstraße	67483
			143 024 04	Großholbach; Westerwaldkreis	56412
			232 229 01	Großkampfenberg; Bitburg-Prüm	54619
			332 023 03	Großkarlbach; Bad Dürkheim	67229
			232 230 06	Großlangenfeld; Bitburg-Prüm	54608
			231 046 03	Großlittgen; Bernkastel-Wittlich	54534
			138 023 03	Großmaiseid; Neuwied	56276
			338 009 03	Großniedesheim; Ludwigshafen	67259
			143 227 01	Großseifen; Westerwaldkreis	56472
			340 210 08	Großsteinhausen; Südwestpfalz	66484
			336 033 04	Grumbach; Kusel	67745
			132 042 02	Grünebach; Altenkirchen (Westerwald)	57520
			332 024 00	Grünstadt, Stadt; Bad Dürkheim	67269
			143 228 09	Guckheim; Westerwaldkreis	56459
			141 049 03	Gückingen; Rhein-Lahn-Kreis	65558
			133 035 04	Guldental; Bad Kreuznach	55452
			132 043 04	Güllesheim; Altenkirchen (Westerwald)	56593
			331 035 05	Gumbsheim; Alzey-Worms	55597
			233 213 04	Gunderath; Daun	56767
			331 036 04	Gundersheim; Alzey-Worms	67598
<b>G</b>					
331 029 06	Gabsheim; Alzey-Worms	55288			
143 020 04	Gackebach; Westerwaldkreis	56412			
131 204 04	Galenberg; Ahrweiler	56651			
135 033 02	Gamlen; Cochem-Zell	56761			
137 027 02	Gappenhach; Mayen-Koblenz	56294			
339 019 03	Gau-Algesheim, Stadt; Mainz-Bingen	55435			
331 030 05	Gau-Bickelheim; Alzey-Worms	55599			
339 020 02	Gau-Bischofsheim; Mainz-Bingen	55296			
331 031 01	Gau-Heppenheim; Alzey-Worms	55234			
331 032 01	Gau-Odernheim; Alzey-Worms	55239			
331 033 06	Gau-Weinheim; Alzey-Worms	55578			
333 022 04	Gauersheim; Donnersbergkreis	67294			
333 023 01	Gaugrehweiler; Donnersbergkreis	67822			
132 039 05	Gebhardshain; Altenkirchen (Westerwald)	57580			
133 033 06	Gebroth; Bad Kreuznach	55595			
233 025 01	Gefell; Daun	54552			
143 223 02	Gehlert; Westerwaldkreis	57627			
140 040 04	Gehlweiler; Rhein-Hunsrück-Kreis	55490			
333 024 05	Gehrweiler; Donnersbergkreis	67724			
232 040 05	Geichlingen; Bitburg-Prüm	54675			
141 045 03	Geilnau; Rhein-Lahn-Kreis	56379			
340 012 06	Geiselberg; Südwestpfalz	67715			
235 030 01	Geisfeld; Trier-Saarburg	54413			
141 046 06	Geisig; Rhein-Lahn-Kreis	56357			
233 212 04	Gelenberg; Daun	53539			
141 047 07	Gemmerich; Rhein-Lahn-Kreis	56357			
232 041 05	Gemünd; Bitburg-Prüm	54673			
140 041 04	Gemünden; Rhein-Hunsrück-Kreis	55490			
143 224 09	Gemünden; Westerwaldkreis	56459			
339 021 08	Gensingen; Mainz-Bingen	55457			
232 042 05	Genting; Bitburg-Prüm	54675			
134 028 03	Gerach; Birkenfeld	55743			
333 025 05	Gerbach; Donnersbergkreis	67813			
335 011 01	Gerhardsbrunn; Kaiserslautern	66894			
137 029 02	Gering; Mayen-Koblenz	56751			
334 007 00	Germersheim, Stadt; Germersheim	76726			
332 021 03	Gerolsheim; Bad Dürkheim	67229			
233 026 02	Gerolstein, Stadt; Daun	54568			
135 034 03	Gevenich; Cochem-Zell	56825			
132 040 01	Gieleroth; Altenkirchen (Westerwald)	57610			
231 035 06	Gielert; Bernkastel-Wittlich	54424			
137 030 02	Gierschnach; Mayen-Koblenz	56294			
132 041 04	Giershausen; Altenkirchen (Westerwald)	57632			
232 224 06	Giesdorf; Bitburg-Prüm	54614			
143 225 02	Giesenhäuser; Westerwaldkreis	57612			
135 035 03	Gillenbeuren; Cochem-Zell	56825			
233 027 01	Gillendorf; Daun	54558			
232 225 03	Gilzem; Bitburg-Prüm	54298			
331 034 02	Gimbsheim; Alzey-Worms	67578			
134 029 02	Gimbweiler; Birkenfeld	55767			

GE-Schl	Gemeinde; Kreis	PLZ	GE-Schl	Gemeinde; Kreis	PLZ
333 028 05	<b>Gundersweiler</b> ; Donnersbergkreis	67724	140 047 02	<b>Hausbay</b> ; Rhein-Hunsrück-Kreis	56291
331 037 04	<b>Gundheim</b> ; Alzey-Worms	67599	134 035 04	<b>Hausen</b> ; Birkenfeld	55608
339 024 04	<b>Guntersblum</b> ; Mainz-Bingen	67583	138 007 08	<b>Hausen (Wied)</b> ; Neuwied	53547
235 036 01	<b>Gusenburg</b> ; Trier-Saarburg	54413	137 034 03	<b>Hausten</b> ; Mayen-Koblenz	56745
235 037 04	<b>Gusterath</b> ; Trier-Saarburg	54317	336 035 04	<b>Hausweiler</b> ; Kusel	67742
141 050 05	<b>Gutenacker</b> ; Rhein-Lahn-Kreis	56370	140 048 04	<b>Hecken</b> ; Rhein-Hunsrück-Kreis	55481
133 036 06	<b>Gutenberg</b> ; Bad Kreuznach	55595	131 027 02	<b>Heckenbach</b> ; Ahrweiler	53506
235 038 04	<b>Gutweiler</b> ; Trier-Saarburg	54317	231 050 08	<b>Heckenmünster</b> ; Bernkastel-Wittlich	54518
			232 236 06	<b>Heckhuscheid</b> ; Bitburg-Prüm	54619
			235 040 02	<b>Heddert</b> ; Trier-Saarburg	54429
			336 036 07	<b>Hefersweiler</b> ; Kusel	67753
			231 204 06	<b>Heidenburg</b> ; Bernkastel-Wittlich	54426
			339 027 05	<b>Heidesheim am Rhein</b> ; Mainz-Bingen	55262
			231 051 08	<b>Heidweiler</b> ; Bernkastel-Wittlich	54518
			232 047 05	<b>Heilbach</b> ; Bitburg-Prüm	54673
			143 026 04	<b>Heilberscheid</b> ; Westerwaldkreis	56412
			232 048 02	<b>Heilenbach</b> ; Bitburg-Prüm	54636
			335 013 07	<b>Heiligenmoschel</b> ; Kaiserslautern	67699
			143 027 04	<b>Heiligenroth</b> ; Westerwaldkreis	56412
			134 036 01	<b>Heimbach</b> ; Birkenfeld	55779
			143 236 02	<b>Heimborn</b> ; Westerwaldkreis	57629
			133 041 03	<b>Heimweiler</b> ; Bad Kreuznach	55606
			140 049 04	<b>Heinzenbach</b> ; Rhein-Hunsrück-Kreis	55483
			133 042 03	<b>Heinzenberg</b> ; Bad Kreuznach	55606
			336 038 04	<b>Heinzenhausen</b> ; Kusel	67742
			232 238 06	<b>Heisdorf</b> ; Bitburg-Prüm	54614
			141 053 03	<b>Heistenbach</b> ; Rhein-Lahn-Kreis	65558
			143 028 10	<b>Helferskirchen</b> ; Westerwaldkreis	56244
			143 237 06	<b>Helienhahn-Schellenberg</b> ; Westerwaldkreis	56479
			134 037 04	<b>Hellertshausen</b> ; Birkenfeld	55758
			132 047 01	<b>Helmenzen</b> ; Altenkirchen (Westerwald)	57612
			132 048 01	<b>Helmeroth</b> ; Altenkirchen (Westerwald)	57612
			340 015 06	<b>Heltersberg</b> ; Südwestpfalz	67716
			132 049 01	<b>Hemmelzen</b> ; Altenkirchen (Westerwald)	57612
			140 050 04	<b>Henau</b> ; Rhein-Hunsrück-Kreis	55490
			133 043 03	<b>Hennweiler</b> ; Bad Kreuznach	55619
			336 037 02	<b>Henschtal</b> ; Kusel	66909
			235 043 02	<b>Hentern</b> ; Trier-Saarburg	54314
			134 038 03	<b>Herborn</b> ; Birkenfeld	55758
			232 049 05	<b>Herbstmühle</b> ; Bitburg-Prüm	54673
			336 039 03	<b>Herchweiler</b> ; Kusel	66871
			132 050 00	<b>Herdorf, Stadt</b> ; Altenkirchen (Westerwald)	57562
			232 050 07	<b>Herforst</b> ; Bitburg-Prüm	54662
			133 044 06	<b>Hergendorf</b> ; Bad Kreuznach	55452
			143 238 09	<b>Hergenroth</b> ; Westerwaldkreis	56457
			337 037 02	<b>Hergersweiler</b> ; Südliche Weinstraße	76872
			235 044 04	<b>Heri</b> ; Trier-Saarburg	54317
			340 016 06	<b>Hemmersberg</b> ; Südwestpfalz	66919
			235 045 01	<b>Herneskeil, Stadt</b> ; Trier-Saarburg	54411
			141 054 05	<b>Herold</b> ; Rhein-Lahn-Kreis	56368
			336 040 04	<b>Herren-Sulzbach</b> ; Kusel	67742
			137 035 03	<b>Herresbach</b> ; Mayen-Koblenz	56729
			134 039 03	<b>Herrstein</b> ; Birkenfeld	55756
			143 029 07	<b>Herschbach</b> ; Westerwaldkreis	56249
			143 239 08	<b>Herschbach (Oberwesterwald)</b> ; Westerwaldkreis	56414
			340 017 07	<b>Herschberg</b> ; Südwestpfalz	66919
			131 028 01	<b>Herschbroich</b> ; Ahrweiler	53518
			336 041 02	<b>Herschweiler-Pettersheim</b> ; Kusel	66909
			232 332 06	<b>Hersdorf</b> ; Bitburg-Prüm	54597
			332 026 02	<b>Herxheim am Berg</b> ; Bad Dürkheim	67273
			337 038 04	<b>Herxheim bei Landau/Pfalz</b> ; Südliche Weinstraße	76863

GE-Schl	Gemeinde; Kreis	PLZ	GE-Schl	Gemeinde; Kreis	PLZ
337 039 04	<b>Herxheimweyher</b> ; Südliche Weinstraße	76863	141 060 07	<b>Holzhausen an der Haide</b> ; Rhein-Lahn-Kreis	56357
232 240 01	<b>Herzfeld</b> ; Bitburg-Prüm	54619	141 061 03	<b>Holzheim</b> ; Rhein-Lahn-Kreis	65558
338 012 03	<b>Heßheim</b> ; Ludwigshafen	67258	336 044 04	<b>Homburg</b> ; Kusel	67744
135 041 05	<b>Hesweiler</b> ; Cochem-Zell	56865	143 244 06	<b>Homburg</b> ; Westerwaldkreis	56479
340 018 07	<b>Hettenhausen</b> ; Südwestpfalz	66919	141 058 06	<b>Hömberg</b> ; Rhein-Lahn-Kreis	56379
332 027 04	<b>Hettenleidelheim</b> ; Bad Dürkheim	67310	232 054 05	<b>Hommerdingen</b> ; Bitburg-Prüm	54675
134 040 03	<b>Hettenrodt</b> ; Birkenfeld	55758	131 032 01	<b>Honerath</b> ; Ahrweiler	53518
231 053 08	<b>Hetzerath</b> ; Bernkastel-Wittlich	54523	131 029 02	<b>Hönningen</b> ; Ahrweiler	53506
338 013 03	<b>Heuchelheim bei Frankenthal</b> ; Ludwigshafen	67259	231 057 02	<b>Hontheim</b> ; Bernkastel-Wittlich	54538
337 040 05	<b>Heuchelheim-Klingen</b> ; Südliche Weinstraße	76831	336 045 04	<b>Hoppstädten</b> ; Kusel	67744
132 051 01	<b>Heupelzen</b> ; Altenkirchen (Westerwald)	57612	134 042 02	<b>Hoppstädten-Weiersbach</b> ; Birkenfeld	55768
143 240 02	<b>Heuzert</b> ; Westerwaldkreis	57627	231 058 06	<b>Horath</b> ; Bernkastel-Wittlich	54497
132 052 01	<b>Hilgenroth</b> ; Altenkirchen (Westerwald)	57612	133 047 03	<b>Horbach</b> ; Bad Kreuznach	55606
143 030 03	<b>Hilgert</b> ; Westerwaldkreis	56206	143 034 04	<b>Horbach</b> ; Westerwaldkreis	56412
339 028 04	<b>Hillesheim</b> ; Mainz-Bingen	67586	340 025 06	<b>Horbach</b> ; Südwestpfalz	66851
233 029 03	<b>Hillesheim, Stadt</b> ; Daun	54576	134 043 04	<b>Horchbach</b> ; Birkenfeld	55483
143 031 03	<b>Hillscheid</b> ; Westerwaldkreis	56204	334 011 06	<b>Hördt</b> ; Germersheim	76771
231 054 06	<b>Hilscheid</b> ; Bernkastel-Wittlich	54426	141 062 03	<b>Horhausen</b> ; Rhein-Lahn-Kreis	56379
340 019 03	<b>Hilst</b> ; Südwestpfalz	66957	132 055 04	<b>Horhausen (Westerwald)</b> ; Altenkirchen (Westerwald)	56593
141 055 07	<b>Himmighofen</b> ; Rhein-Lahn-Kreis	56357	333 030 06	<b>Höringen</b> ; Donnersbergkreis	67724
134 041 03	<b>Hintertiefenbach</b> ; Birkenfeld	55743	140 058 07	<b>Horn</b> ; Rhein-Hunsrück-Kreis	55469
340 020 02	<b>Hinterweidenthal</b> ; Südwestpfalz	66999	340 211 08	<b>Hornbach, Stadt</b> ; Südwestpfalz	66500
233 030 01	<b>Hinterweiler</b> ; Daun	54570	233 216 04	<b>Horperath</b> ; Daun	56766
235 046 04	<b>Hinzenburg</b> ; Trier-Saarburg	54316	339 029 08	<b>Horrweiler</b> ; Mainz-Bingen	55457
235 047 01	<b>Hinzert-Pöler</b> ; Trier-Saarburg	54421	336 046 01	<b>Horschbach</b> ; Kusel	66887
336 042 07	<b>Hinzweiler</b> ; Kusel	67756	233 031 01	<b>Hörscheid</b> ; Daun	54552
141 057 03	<b>Hirschberg</b> ; Rhein-Lahn-Kreis	65558	233 032 04	<b>Hörschhausen</b> ; Daun	54552
140 053 04	<b>Hirschfeld (Hunsrück)</b> ; Rhein-Hunsrück-Kreis	55483	232 055 07	<b>Hosten</b> ; Bitburg-Prüm	54664
335 014 06	<b>Hirschhorn/Pfalz</b> ; Kaiserslautern	67732	134 044 04	<b>Hottenbach</b> ; Birkenfeld	55758
340 021 01	<b>Hirschthal</b> ; Südwestpfalz	66996	132 054 08	<b>Hövels</b> ; Altenkirchen (Westerwald)	57539
137 036 03	<b>Hirten</b> ; Mayen-Koblenz	56729	143 036 04	<b>Hübingen</b> ; Westerwaldkreis	56412
132 053 01	<b>Hirz-Maulsbach</b> ; Altenkirchen (Westerwald)	57635	143 245 06	<b>Hüblingen</b> ; Westerwaldkreis	56479
232 052 02	<b>Hisel</b> ; Bitburg-Prüm	54646	133 048 06	<b>Hüffelsheim</b> ; Bad Kreuznach	55595
331 011 04	<b>Hochborn</b> ; Alzey-Worms	55234	336 047 02	<b>Hüffler</b> ; Kusel	66909
338 014 01	<b>Hochdorf-Assenheim</b> ; Ludwigshafen	67126	131 033 01	<b>Hümmel</b> ; Ahrweiler	53520
231 056 01	<b>Hochscheid</b> ; Bernkastel-Wittlich	54472	138 030 06	<b>Hümmerich</b> ; Neuwied	53547
335 015 03	<b>Hochspeyer</b> ; Kaiserslautern	67691	143 037 08	<b>Hundsangen</b> ; Westerwaldkreis	56414
337 041 07	<b>Hochstadt (Pfalz)</b> ; Südliche Weinstraße	76879	133 049 05	<b>Hundsbach</b> ; Bad Kreuznach	55621
133 045 02	<b>Hochstätten</b> ; Bad Kreuznach	55585	143 038 05	<b>Hundscheid</b> ; Westerwaldkreis	56235
233 215 04	<b>Höchstberg</b> ; Daun	56767	140 060 02	<b>Hungenroth</b> ; Rhein-Hunsrück-Kreis	56281
143 241 02	<b>Höchstenbach</b> ; Westerwaldkreis	57629	141 063 07	<b>Hunzel</b> ; Rhein-Lahn-Kreis	56355
133 046 03	<b>Hochstetten-Dhaun</b> ; Bad Kreuznach	55606	231 062 08	<b>Hupperath</b> ; Bernkastel-Wittlich	54518
235 048 07	<b>Hockweiler</b> ; Trier-Saarburg	54316	335 016 08	<b>Hütschenhausen</b> ; Kaiserslautern	66882
143 243 01	<b>Hof</b> ; Westerwaldkreis	56472	232 056 05	<b>Hütten</b> ; Bitburg-Prüm	54673
131 030 01	<b>Hoffeld</b> ; Ahrweiler	53534	232 057 02	<b>Hütterscheid</b> ; Bitburg-Prüm	54636
340 022 06	<b>Höheinöd</b> ; Südwestpfalz	66989	232 058 02	<b>Hüttingen an der Kyll</b> ; Bitburg-Prüm	54636
340 023 05	<b>Höheischweiler</b> ; Südwestpfalz	66989	232 059 05	<b>Hüttingen bei Lahr</b> ; Bitburg-Prüm	54675
331 041 03	<b>Hohen-Sülzen</b> ; Alzey-Worms	67591			
233 033 02	<b>Hohenfels-Essingen</b> ; Daun	54570	134 045 00	<b>Idar-Oberstein, große kreisangehörige Stadt</b> ; Birkenfeld	55743
131 206 04	<b>Hohenleimbach</b> ; Ahrweiler	56746	132 056 01	<b>Idelberg</b> ; Altenkirchen (Westerwald)	57612
336 043 04	<b>Hohenöllen</b> ; Kusel	67744	232 060 02	<b>Idenheim</b> ; Bitburg-Prüm	54636
340 024 05	<b>Höhfrörschen</b> ; Südwestpfalz	66989	232 061 02	<b>Idesheim</b> ; Bitburg-Prüm	54636
143 242 09	<b>Höhn</b> ; Westerwaldkreis	56462	235 051 07	<b>Igel</b> ; Trier-Saarburg	54298
143 032 03	<b>Höhr-Grenzhausen, Stadt</b> ; Westerwaldkreis	56203	333 031 04	<b>Ilbesheim</b> ; Donnersbergkreis	67294
143 033 04	<b>Holler</b> ; Westerwaldkreis	56412	337 042 05	<b>Ilbesheim bei Landau in der Pfalz</b> ; Südliche Weinstraße	76831
140 055 03	<b>Hollnich</b> ; Rhein-Hunsrück-Kreis	56288	135 042 02	<b>Illerich</b> ; Cochem-Zell	56814
232 053 03	<b>Holsthum</b> ; Bitburg-Prüm	54668	233 034 01	<b>Immerath</b> ; Daun	54552
141 059 03	<b>Holzappel</b> ; Rhein-Lahn-Kreis	56379	231 064 06	<b>Immert</b> ; Bernkastel-Wittlich	54426
140 056 07	<b>Holzbach</b> ; Rhein-Hunsrück-Kreis	55469	333 032 03	<b>Immesheim</b> ; Donnersbergkreis	67308
235 050 04	<b>Holzerath</b> ; Trier-Saarburg	54316	337 043 05	<b>Impflingen</b> ; Südliche Weinstraße	76831
			333 033 06	<b>Imsbach</b> ; Donnersbergkreis	67817

GE-Schl	Gemeinde; Kreis	PLZ	GE-Schl	Gemeinde; Kreis	PLZ
333 034 05	<b>lmsweiler</b> ; Donnersbergkreis	67808	140 064 03	<b>Kastellaun, Stadt</b> ; Rhein-Hunsrück-Kreis	56288
132 057 01	<b>Ingelbach</b> ; Altenkirchen (Westerwald)	57610	333 037 05	<b>Katzenbach</b> ; Donnersbergkreis	67806
339 030 00	<b>Ingelheim am Rhein, große kreisangehörige Stadt</b> ; Mainz-Bingen	55218	141 068 05	<b>Katzenelnbogen, Stadt</b> ; Rhein-Lahn-Kreis	56368
232 062 02	<b>Ingendorf</b> ; Bitburg-Prüm	54636	335 017 06	<b>Katzweiler</b> ; Kaiserslautern	67734
337 044 04	<b>Insheim</b> ; Südliche Weinstraße	76865	233 037 04	<b>Katzwinkel</b> ; Daun	54552
131 034 01	<b>Insul</b> ; Ahrweiler	53520	132 080 08	<b>Katzwinkel (Sieg)</b> ; Altenkirchen (Westerwald)	57581
133 050 07	<b>Ippenschied</b> ; Bad Kreuznach	55566	141 069 08	<b>Kaub, Stadt</b> ; Rhein-Lahn-Kreis	56349
231 501 07	<b>Imenach</b> ; Bernkastel-Wittlich	56843	132 059 05	<b>Kausen</b> ; Altenkirchen (Westerwald)	57520
143 246 06	<b>Imtraut</b> ; Westerwaldkreis	56479	141 070 07	<b>Kehlbach</b> ; Rhein-Lahn-Kreis	56355
232 063 03	<b>Irrel</b> ; Bitburg-Prüm	54666	137 043 03	<b>Kehrig</b> ; Mayen-Koblenz	56729
232 245 01	<b>Irrhausen</b> ; Bitburg-Prüm	54689	140 065 07	<b>Keidelheim</b> ; Rhein-Hunsrück-Kreis	55471
235 052 05	<b>Irsch</b> ; Trier-Saarburg	54451	233 218 04	<b>Kelberg</b> ; Daun	53539
138 031 03	<b>Isenburg</b> ; Neuwied	56271	235 058 02	<b>Kell am See</b> ; Trier-Saarburg	54427
132 058 01	<b>Isert</b> ; Altenkirchen (Westerwald)	57612	133 202 03	<b>Kellenbach</b> ; Bad Kreuznach	55606
141 064 03	<b>Isselbach</b> ; Rhein-Lahn-Kreis	65558	141 071 01	<b>Kemmenau</b> ; Rhein-Lahn-Kreis	56132
<b>J</b>					
333 035 04	<b>Jakobsweiler</b> ; Donnersbergkreis	67814	131 502 04	<b>Kempenich</b> ; Ahrweiler	56746
133 051 05	<b>Jeckenbach</b> ; Bad Kreuznach	55592	134 046 03	<b>Kempfeld</b> ; Birkenfeld	55758
336 048 07	<b>Jettenbach</b> ; Kusel	66887	235 060 06	<b>Kenn</b> ; Trier-Saarburg	54344
334 012 03	<b>Jockgrim</b> ; Germersheim	76751	232 066 05	<b>Keppeshausen</b> ; Bitburg-Prüm	54673
232 246 01	<b>Jucken</b> ; Bitburg-Prüm	54689	137 048 02	<b>Kerben</b> ; Mayen-Koblenz	56295
339 031 06	<b>Jugenheim in Rheinhessen</b> ; Mainz-Bingen	55270	233 038 03	<b>Kerpen (Eifel)</b> ; Daun	54578
233 035 05	<b>Jünkerath</b> ; Daun	54584	233 219 05	<b>Kerschenbach</b> ; Daun	54589
<b>K</b>					
143 247 09	<b>Kaden</b> ; Westerwaldkreis	56459	333 038 02	<b>Kerzenheim</b> ; Donnersbergkreis	67304
143 039 04	<b>Kadenbach</b> ; Westerwaldkreis	56337	132 060 04	<b>Kescheid</b> ; Altenkirchen (Westerwald)	57632
135 043 02	<b>Kaifenheim</b> ; Cochem-Zell	56761	232 247 01	<b>Kesfeld</b> ; Bitburg-Prüm	54619
135 044 04	<b>Kail</b> ; Cochem-Zell	56829	131 039 02	<b>Kesseling</b> ; Ahrweiler	53506
135 045 02	<b>Kaisersesch</b> ; Cochem-Zell	56759	231 066 01	<b>Kesten</b> ; Bernkastel-Wittlich	54518
312 000 00	<b>Kaiserslautern, kreisfreie Stadt</b>	67657	141 072 08	<b>Kestert</b> ; Rhein-Lahn-Kreis	56348
131 036 02	<b>Kalenborn</b> ; Ahrweiler	53505	132 061 01	<b>Kettenhausen</b> ; Altenkirchen (Westerwald)	57612
135 046 02	<b>Kalenborn</b> ; Cochem-Zell	56759	331 042 01	<b>Kettenheim</b> ; Alzey-Worms	55234
233 036 02	<b>Kalenborn-Scheuern</b> ; Daun	54570	137 211 08	<b>Kettig</b> ; Mayen-Koblenz	56220
333 036 01	<b>Kalkofen</b> ; Donnersbergkreis	67822	232 248 01	<b>Kickeshausen</b> ; Bitburg-Prüm	54689
332 028 02	<b>Kallstadt</b> ; Bad Dürkheim	67169	332 029 03	<b>Kindenheim</b> ; Bad Dürkheim	67271
137 041 02	<b>Kalt</b> ; Mayen-Koblenz	56294	231 067 02	<b>Kinderbeuern</b> ; Bernkastel-Wittlich	54538
131 037 01	<b>Kaltenborn</b> ; Ahrweiler	53520	335 018 05	<b>Kindsbach</b> ; Kaiserslautern	66862
137 209 08	<b>Kaltenengers</b> ; Mayen-Koblenz	56220	231 068 02	<b>Kinheim</b> ; Bernkastel-Wittlich	54538
141 065 04	<b>Kaltenholzhausen</b> ; Rhein-Lahn-Kreis	65558	232 249 01	<b>Kinzenburg</b> ; Bitburg-Prüm	54597
143 040 03	<b>Kammerforst</b> ; Westerwaldkreis	56206	143 248 01	<b>Kirburg</b> ; Westerwaldkreis	57629
141 066 02	<b>Kamp-Bornhofen</b> ; Rhein-Lahn-Kreis	56341	140 067 04	<b>Kirchberg (Hunsrück), Stadt</b> ; Rhein-Hunsrück-Kreis	55481
334 013 04	<b>Kandel, Stadt</b> ; Germersheim	76870	132 062 01	<b>Kircheib</b> ; Altenkirchen (Westerwald)	57612
235 055 03	<b>Kanzem</b> ; Trier-Saarburg	54441	132 063 07	<b>Kirchen (Sieg)</b> ; Altenkirchen (Westerwald)	57548
337 045 02	<b>Kapellen-Drusweiler</b> ; Südliche Weinstraße	76889	332 030 03	<b>Kirchheim an der Weinstraße</b> ; Bad Dürkheim	67281
233 217 04	<b>Kaperich</b> ; Daun	56767	333 039 04	<b>Kirchheimbolanden, Stadt</b> ; Donnersbergkreis	67292
140 062 04	<b>Kappel</b> ; Rhein-Hunsrück-Kreis	55483	131 040 02	<b>Kirchsahr</b> ; Ahrweiler	53505
336 049 04	<b>Kappeln</b> ; Kusel	67744	137 049 03	<b>Kirchwald</b> ; Mayen-Koblenz	56729
337 046 02	<b>Kapsweyer</b> ; Südliche Weinstraße	76889	233 039 01	<b>Kirchweiler</b> ; Daun	54570
140 063 02	<b>Karbach</b> ; Rhein-Hunsrück-Kreis	56281	235 062 05	<b>Kirf</b> ; Trier-Saarburg	54441
231 065 03	<b>Karl</b> ; Bernkastel-Wittlich	54534	133 052 00	<b>Kirn, Stadt</b> ; Bad Kreuznach	55606
232 064 05	<b>Karlshausen</b> ; Bitburg-Prüm	54673	336 050 04	<b>Kirrweiler</b> ; Kusel	67744
138 501 04	<b>Kasbach-Ohlenberg</b> ; Neuwied	53547	337 047 06	<b>Kirrweiler (Pfalz)</b> ; Südliche Weinstraße	67489
232 065 03	<b>Kaschenbach</b> ; Bitburg-Prüm	54668	233 220 04	<b>Kirsbach</b> ; Daun	53539
141 067 07	<b>Kasdorf</b> ; Rhein-Lahn-Kreis	56357	133 053 07	<b>Kirschroth</b> ; Bad Kreuznach	55566
235 056 04	<b>Kasel</b> ; Trier-Saarburg	54317	134 047 03	<b>Kirschweiler</b> ; Birkenfeld	55743
340 212 08	<b>Käshofen</b> ; Südwestpfalz	66894	140 068 05	<b>Kisselbach</b> ; Rhein-Hunsrück-Kreis	56291
235 057 05	<b>Kastel-Staad</b> ; Trier-Saarburg	54441	231 069 08	<b>Klausen</b> ; Bernkastel-Wittlich	54524
			339 032 06	<b>Klein-Winternheim</b> ; Mainz-Bingen	55270
			340 213 08	<b>Kleinbundenbach</b> ; Südwestpfalz	66501
			337 048 03	<b>Kleinfischlingen</b> ; Südliche Weinstraße	67483
			231 070 01	<b>Kleinich</b> ; Bernkastel-Wittlich	54483



GE-Schl	Gemeinde; Kreis	PLZ	GE-Schl	Gemeinde; Kreis	PLZ
332 031 03	<b>Kleinkarlbach</b> ; Bad Dürkheim	67271	138 036 06	<b>Kurtscheid</b> ; Neuwied	56581
232 250 06	<b>Kleinlangenfeld</b> ; Bitburg-Prüm	54597	336 055 03	<b>Kusel, Stadt</b> ; Kusel	66869
138 034 03	<b>Kleinmaischeid</b> ; Neuwied	56271	232 070 04	<b>Kyllburg, Stadt</b> ; Bitburg-Prüm	54655
338 015 03	<b>Kleinniedesheim</b> ; Ludwigshafen	67259	232 071 04	<b>Kyllburgweiler</b> ; Bitburg-Prüm	54655
340 214 08	<b>Kleinsteinhausen</b> ; Südwestpfalz	66484			
135 048 03	<b>Kliding</b> ; Cochem-Zell	56825			
141 073 05	<b>Klingelbach</b> ; Rhein-Lahn-Kreis	56368			
337 049 02	<b>Klingenmünster</b> ; Südliche Weinstraße	76889			
140 070 07	<b>Klosterkumbd</b> ; Rhein-Hunsrück-Kreis	55469			
135 049 01	<b>Klotten</b> ; Cochem-Zell	56818	141 075 00	<b>Lahnstein, große kreisangehörige Stadt</b> ; Rhein-Lahn-Kreis	56112
140 071 04	<b>Kludenbach</b> ; Rhein-Hunsrück-Kreis	55481	135 050 04	<b>Lahr</b> ; Cochem-Zell	56288
235 063 06	<b>Klüsserath</b> ; Trier-Saarburg	54340	232 072 05	<b>Lahr</b> ; Bitburg-Prüm	54675
334 014 01	<b>Knittelsheim</b> ; Germersheim	76879	232 254 01	<b>Lambertsberg</b> ; Bitburg-Prüm	54649
340 215 07	<b>Knopp-Labach</b> ; Südwestpfalz	66917	332 032 05	<b>Lambrecht (Pfalz), Stadt</b> ; Bad Dürkheim	67466
337 050 05	<b>Knöringen</b> ; Südliche Weinstraße	76833	335 201 01	<b>Lambsborn</b> ; Kaiserslautern	66894
137 212 06	<b>Koborn-Gondorf</b> ; Mayen-Koblenz	56330	338 016 00	<b>Lambsheim</b> ; Ludwigshafen	67245
111 000 00	<b>Koblenz, kreisfreie Stadt</b>	56068	235 072 02	<b>Lampaden</b> ; Trier-Saarburg	54316
143 249 09	<b>Köibingen</b> ; Westerwaldkreis	56459	313 000 00	<b>Landau in der Pfalz, kreisfreie Stadt</b>	76829
137 053 02	<b>Kollig</b> ; Mayen-Koblenz	56751	135 051 02	<b>Landkern</b> ; Cochem-Zell	56814
335 019 09	<b>Kollweiler</b> ; Kaiserslautern	66879	231 503 08	<b>Landscheid</b> ; Bernkastel-Wittlich	54526
233 222 04	<b>Kolverath</b> ; Daun	56767	335 022 05	<b>Landstuhl, Sickingenstadt, Stadt</b> ; Kaiserslautern	66849
231 071 01	<b>Kommen</b> ; Bernkastel-Wittlich	54472	336 056 02	<b>Langenbach</b> ; Kusel	66909
339 033 07	<b>Köngernheim</b> ; Mainz-Bingen	55278	143 253 01	<b>Langenbach bei Kirburg</b> ; Westerwaldkreis	57520
133 203 03	<b>Königsau</b> ; Bad Kreuznach	55606	137 060 03	<b>Langenfeld</b> ; Mayen-Koblenz	56729
131 041 04	<b>Königsfeld</b> ; Ahrweiler	53426	143 254 09	<b>Langenhahn</b> ; Westerwaldkreis	56459
336 052 03	<b>Konken</b> ; Kusel	66871	133 054 04	<b>Langenlonsheim</b> ; Bad Kreuznach	55450
235 068 03	<b>Konz, Stadt</b> ; Trier-Saarburg	54329	141 076 03	<b>Langenscheid</b> ; Rhein-Lahn-Kreis	65558
233 223 02	<b>Kopp</b> ; Daun	54574	133 055 07	<b>Langenthal</b> ; Bad Kreuznach	55569
336 051 03	<b>Körborn</b> ; Kusel	66871	137 061 03	<b>Langscheid</b> ; Mayen-Koblenz	56729
235 069 07	<b>Kordel</b> ; Trier-Saarburg	54306	235 073 07	<b>Langsur</b> ; Trier-Saarburg	54308
141 074 05	<b>Kördorf</b> ; Rhein-Lahn-Kreis	56370	134 502 03	<b>Langweiler</b> ; Birkenfeld	55758
235 070 04	<b>Korlingen</b> ; Trier-Saarburg	54317	336 057 04	<b>Langweiler</b> ; Kusel	67746
232 067 05	<b>Körperich</b> ; Bitburg-Prüm	54675	335 202 01	<b>Langwieden</b> ; Kaiserslautern	66894
140 073 03	<b>Korweiler</b> ; Rhein-Hunsrück-Kreis	56288	232 255 01	<b>Lascheid</b> ; Bitburg-Prüm	54597
131 042 01	<b>Kottenborn</b> ; Ahrweiler	53518	232 256 06	<b>Lasel</b> ; Bitburg-Prüm	54612
137 055 03	<b>Kottenheim</b> ; Mayen-Koblenz	56736	135 052 02	<b>Laubach</b> ; Cochem-Zell	56759
233 221 04	<b>Kötterichen</b> ; Daun	56767	140 079 07	<b>Laubach</b> ; Rhein-Hunsrück-Kreis	56288
335 020 08	<b>Kottweiler-Schwanden</b> ; Kaiserslautern	66879	133 056 04	<b>Laubenheim</b> ; Bad Kreuznach	55452
235 067 06	<b>Köwerich</b> ; Trier-Saarburg	54340	140 080 06	<b>Laudert</b> ; Rhein-Hunsrück-Kreis	56291
232 068 05	<b>Koxhausen</b> ; Bitburg-Prüm	54673	231 074 03	<b>Laufeld</b> ; Bernkastel-Wittlich	54533
132 064 01	<b>Kraam</b> ; Altenkirchen (Westerwald)	57635	140 081 04	<b>Laufersweiler</b> ; Rhein-Hunsrück-Kreis	55487
233 040 01	<b>Kradenbach</b> ; Daun	54552	332 033 03	<b>Laumersheim</b> ; Bad Dürkheim	67229
340 216 07	<b>Krähenberg</b> ; Südwestpfalz	66894	232 258 01	<b>Lauperath</b> ; Bitburg-Prüm	54649
140 075 02	<b>Kratzenburg</b> ; Rhein-Hunsrück-Kreis	56283	141 077 03	<b>Laurenburg</b> ; Rhein-Lahn-Kreis	56379
232 253 01	<b>Krautscheid</b> ; Bitburg-Prüm	54673	133 057 07	<b>Lauschied</b> ; Bad Kreuznach	55568
336 053 07	<b>Kreimbach-Kaulbach</b> ; Kusel	67757	336 058 04	<b>Lauterecken, Stadt</b> ; Kusel	67742
137 056 01	<b>Kretz</b> ; Mayen-Koblenz	56630	333 041 03	<b>Lautersheim</b> ; Donnersbergkreis	67308
335 021 04	<b>Krickenbach</b> ; Kaiserslautern	67706	141 078 07	<b>Lautert</b> ; Rhein-Lahn-Kreis	56355
333 040 04	<b>Kriegsfeld</b> ; Donnersbergkreis	67819	143 255 01	<b>Lautzenbrücken</b> ; Westerwaldkreis	56472
134 048 02	<b>Kronweiler</b> ; Birkenfeld	55767	140 082 04	<b>Lautzenhausen</b> ; Rhein-Hunsrück-Kreis	55483
143 250 02	<b>Kroppach</b> ; Westerwaldkreis	57612	137 504 06	<b>Lehmen</b> ; Mayen-Koblenz	56332
340 026 03	<b>Kröppen</b> ; Südwestpfalz	66957	232 259 01	<b>Leidenborn</b> ; Bitburg-Prüm	54619
336 054 02	<b>Krottellbach</b> ; Kusel	66909	131 044 01	<b>Leimbach</b> ; Ahrweiler	53518
231 072 02	<b>Kröv</b> ; Bernkastel-Wittlich	54536	232 073 05	<b>Leimbach</b> ; Bitburg-Prüm	54673
232 069 05	<b>Kruchten</b> ; Bitburg-Prüm	54675	340 027 04	<b>Leimen</b> ; Südwestpfalz	66978
137 057 01	<b>Kruff</b> ; Mayen-Koblenz	56642	334 016 06	<b>Leimersheim</b> ; Germersheim	76774
143 041 07	<b>Krümme</b> ; Westerwaldkreis	56244	140 084 02	<b>Leiningen</b> ; Rhein-Hunsrück-Kreis	56291
134 049 04	<b>Krummenau</b> ; Birkenfeld	55483	337 051 05	<b>Leinsweiler</b> ; Südliche Weinstraße	76829
132 065 04	<b>Krunkel</b> ; Altenkirchen (Westerwald)	56593	134 050 02	<b>Leisel</b> ; Birkenfeld	55767
334 015 06	<b>Kuhardt</b> ; Germersheim	76773	134 051 01	<b>Leitzweiler</b> ; Birkenfeld	55779
143 251 08	<b>Kuhnhöfen</b> ; Westerwaldkreis	56244	235 074 06	<b>Leiwen</b> ; Trier-Saarburg	54340
140 076 07	<b>Külz (Hunsrück)</b> ; Rhein-Hunsrück-Kreis	55471	340 028 03	<b>Lemberg</b> ; Südwestpfalz	66969
140 077 07	<b>Kümbdchen</b> ; Rhein-Hunsrück-Kreis	55471	133 058 05	<b>Lettwiler</b> ; Bad Kreuznach	67823
143 252 02	<b>Kundert</b> ; Westerwaldkreis	57629	138 037 04	<b>Leubsdorf</b> ; Neuwied	53547



GE-Schl	Gemeinde; Kreis	PLZ	GE-Schl	Gemeinde; Kreis	PLZ
143 042 10	Leuterod; Westerwaldkreis	56244	140 089 02	Maisborn; Rhein-Hunsrück-Kreis	56291
138 038 02	Leutesdorf; Neuwied	56599	140 090 04	Maitzborn; Rhein-Hunsrück-Kreis	55481
232 260 01	Lichtenborn; Bitburg-Prüm	54619	232 075 04	Malberg; Bitburg-Prüm	54655
143 256 06	Liebenschaid; Westerwaldkreis	56479	132 066 05	Malberg; Altenkirchen (Westerwald)	57629
140 085 05	Liebshausen; Rhein-Hunsrück-Kreis	55494	232 076 04	Malbergweich; Bitburg-Prüm	54655
135 053 04	Lieg; Cochem-Zell	56290	231 079 06	Malborn; Bernkastel-Wittlich	54426
232 261 01	Lierfeld; Bitburg-Prüm	54597	132 067 01	Mammelzen; Altenkirchen (Westerwald)	57636
141 079 08	Lierschied; Rhein-Lahn-Kreis	56357	133 061 06	Mandel; Bad Kreuznach	55595
135 054 05	Liesenich; Cochem-Zell	56858	235 081 02	Mandern; Trier-Saarburg	54429
231 075 01	Lieser; Bernkastel-Wittlich	54470	232 264 01	Manderscheid; Bitburg-Prüm	54649
232 074 02	Ließem; Bitburg-Prüm	54636	231 080 03	Manderscheid; Bernkastel-Wittlich	54531
143 257 02	Limbach; Westerwaldkreis	57629	233 225 04	Mannebach; Daun	56769
133 059 03	Limbach; Bad Kreuznach	55606	235 082 05	Mannebach; Trier-Saarburg	54441
338 017 00	Limburgerhof; Ludwigshafen	67117	333 043 01	Mannweiler-Cölln; Donnersbergkreis	67822
131 047 02	Lind; Ahrweiler	53506	339 036 01	Manubach; Mainz-Bingen	55413
137 063 03	Lind; Mayen-Koblenz	56729	141 084 07	Marienfels; Rhein-Lahn-Kreis	56357
143 258 02	Linden; Westerwaldkreis	57629	138 201 03	Marienhäuser; Neuwied	56269
335 023 04	Linden; Kaiserslautern	66851	143 044 07	Marienrathdorf; Westerwaldkreis	56242
332 034 05	Lindenberg; Bad Dürkheim	67473	231 081 01	Maring-Nowiand; Bernkastel-Wittlich	54484
140 086 04	Lindenschied; Rhein-Hunsrück-Kreis	55481	333 045 04	Marnheim; Donnersbergkreis	67297
334 017 05	Lingenfeld; Germersheim	67360	143 045 07	Maroth; Westerwaldkreis	56271
140 087 02	Lingerhahn; Rhein-Hunsrück-Kreis	56291	335 203 01	Martinshöhe; Kaiserslautern	66894
138 040 05	Linkenbach; Neuwied	56317	133 062 07	Martinstein; Bad Kreuznach	55627
138 041 04	Linz am Rhein, Stadt; Neuwied	53545	143 261 02	Marzhausen; Westerwaldkreis	57627
141 080 07	Lipporn; Rhein-Lahn-Kreis	56357	135 058 02	Masburg; Cochem-Zell	56761
233 224 04	Lirstal; Daun	56767	340 217 05	Maßweiler; Südwestpfalz	66506
233 041 05	Lissendorf; Daun	54587	140 204 03	Mastershausen; Rhein-Hunsrück-Kreis	56869
143 259 02	Lochum; Westerwaldkreis	57629	232 265 06	Masthorn; Bitburg-Prüm	54597
137 214 06	Löf; Mayen-Koblenz	56332	336 107 02	Matzenbach; Kusel	66909
333 042 06	Lohnsfeld; Donnersbergkreis	67727	232 266 06	Matzerath; Bitburg-Prüm	54597
336 060 04	Lohnweiler; Kusel	67744	331 044 01	Mauchenheim; Alzey-Worms	67294
141 081 04	Lohrheim; Rhein-Lahn-Kreis	65558	132 068 03	Mauden; Altenkirchen (Westerwald)	57520
133 060 05	Löllbach; Bad Kreuznach	67744	232 267 01	Mauel; Bitburg-Prüm	54649
141 082 06	Lollschied; Rhein-Lahn-Kreis	56357	340 218 08	Mauschbach; Südwestpfalz	66500
235 077 06	Longen; Trier-Saarburg	54338	338 018 04	Maxdorf; Ludwigshafen	67133
231 077 01	Longkamp; Bernkastel-Wittlich	54472	143 046 07	Maxsain; Westerwaldkreis	56244
235 078 06	Longuich; Trier-Saarburg	54340	137 068 00	Mayen, große kreisangehörige Stadt; Mayen-Koblenz	56727
137 065 02	Lonnig; Mayen-Koblenz	56295	131 049 02	Mayschoß; Ahrweiler	53508
331 043 01	Lonsheim; Alzey-Worms	55237	232 077 02	Meckel; Bitburg-Prüm	54636
235 080 04	Lorscheid; Trier-Saarburg	54317	134 053 02	Meckenbach; Birkenfeld	55767
339 034 02	Lörzweiler; Mainz-Bingen	55296	133 063 03	Meckenbach; Bad Kreuznach	55606
231 076 01	Löslich; Bernkastel-Wittlich	54492	332 035 01	Meckenheim; Bad Dürkheim	67149
231 206 07	Lötzbeuren; Bernkastel-Wittlich	56843	336 061 04	Medard; Kusel	67744
143 260 02	Luckenbach; Westerwaldkreis	57629	133 064 07	Meddersheim; Bad Kreuznach	55566
231 078 06	Lückenburg; Bernkastel-Wittlich	54424	231 082 03	Meerfeld; Bernkastel-Wittlich	54531
314 000 00	Ludwigshafen am Rhein, kreisfreie Stadt	67059	335 025 06	Mehlbach; Kaiserslautern	67735
339 035 04	Ludwigshöhe; Mainz-Bingen	55278	335 026 02	Mehlingen; Kaiserslautern	67678
340 029 01	Ludwigswinkel; Südwestpfalz	66996	233 042 01	Mehren; Daun	54552
340 030 02	Lug; Südwestpfalz	76848	132 069 01	Mehren; Altenkirchen (Westerwald)	57635
232 262 01	Lünebach; Bitburg-Prüm	54597	235 083 06	Mehring; Trier-Saarburg	54346
334 018 05	Lustadt; Germersheim	67363	138 042 06	Meinborn; Neuwied	56584
135 056 04	Lütz; Cochem-Zell	56290	233 043 01	Meisburg; Daun	54570
135 057 03	Lutzerath; Cochem-Zell	56826	133 065 05	Meisenheim, Stadt; Bad Kreuznach	55590
232 263 01	Lützkampen; Bitburg-Prüm	54617	138 043 06	Melsbach; Neuwied	56581
137 066 03	Luxem; Mayen-Koblenz	56729	137 069 04	Mendig, Stadt; Mayen-Koblenz	56743
141 083 08	Lykershausen; Rhein-Lahn-Kreis	56346	140 092 07	Mengerschied; Rhein-Hunsrück-Kreis	55490
			232 078 03	Menningen; Bitburg-Prüm	54310
			143 262 02	Merkelbach; Westerwaldkreis	57629
			232 270 01	Merlscheid; Bitburg-Prüm	54597
			140 093 02	Mermuth; Rhein-Hunsrück-Kreis	56283
			231 083 06	Merschbach; Bernkastel-Wittlich	54426
			235 085 04	Mertesdorf; Trier-Saarburg	54318
			332 036 03	Mertesheim; Bad Dürkheim	67271
			137 070 02	Mertloch; Mayen-Koblenz	56753
137 215 06	Macken; Mayen-Koblenz	56290			
335 024 09	Mackenbach; Kaiserslautern	67686			
134 052 03	Mackenrodt; Birkenfeld	55758			
143 502 08	Mähren; Westerwaldkreis	56459			
337 052 06	Maikammer; Südliche Weinstraße	67487			
315 000 00	Mainz, kreisfreie Stadt	55116			

## M

GE-Schl	Gemeinde; Kreis	PLZ	GE-Schl	Gemeinde; Kreis	PLZ
133 066 07	Merxheim; Bad Kreuznach	55627	135 067 02	Müllenbach; Cochem-Zell	56761
340 031 04	Merzalben; Südwestpfalz	66978	133 068 06	Münchwald; Bad Kreuznach	55595
235 154 05	Merzkirchen; Trier-Saarburg	54439	337 054 01	Münchweiler am Klingbach; Südliche Weinstraße	76857
336 062 04	Merzweiler; Kusel	67746	333 048 06	Münchweiler an der Alsenz; Donnersbergkreis	67728
135 060 01	Mesenich; Cochem-Zell	56820	340 032 04	Münchweiler an der Rodalb; Südwestpfalz	66981
232 079 02	Messerich; Bitburg-Prüm	54636	143 268 02	Mündersbach; Westerwaldkreis	56271
232 080 05	Mettendorf; Bitburg-Prüm	54675	137 077 03	Münk; Mayen-Koblenz	56729
331 045 02	Mettenheim; Alzey-Worms	67582	339 038 01	Münster-Sarnsheim; Mainz-Bingen	55424
232 081 02	Metterich; Bitburg-Prüm	54634	333 049 01	Münsterappel; Donnersbergkreis	67822
134 054 01	Mettweiler; Birkenfeld	55777	137 501 02	Münstermaifeld, Stadt; Mayen-Koblenz	56294
140 094 04	Metzenhausen; Rhein-Hunsrück-Kreis	55481	233 227 02	Mürtenbach; Daun	54570
143 263 08	Meudt; Westerwaldkreis	56414	131 052 01	Müsch; Ahrweiler	53533
131 050 01	Meuspath; Ahrweiler	53520	143 269 02	Müschenbach; Westerwaldkreis	57629
140 095 03	Michelbach; Rhein-Hunsrück-Kreis	56288	231 091 03	Musweiler; Bernkastel-Wittlich	54534
132 070 01	Michelbach (Westerwald); Altenkirchen (Westerwald)	57610	140 099 07	Mutterschied; Rhein-Hunsrück-Kreis	55469
141 085 07	Miehlen; Rhein-Lahn-Kreis	56357	338 019 00	Mutterstadt; Ludwigshafen	67112
141 086 01	Miellen; Rhein-Lahn-Kreis	56132	232 271 06	Mützenich; Bitburg-Prüm	54608
232 082 03	Minden; Bitburg-Prüm	54310	232 084 05	Muxerath; Bitburg-Prüm	54673
231 085 08	Minderlittgen; Bernkastel-Wittlich	54518			
334 020 04	Minfeld; Germersheim	76872			
231 086 05	Minheim; Bernkastel-Wittlich	54518			
141 087 06	Misselberg; Rhein-Lahn-Kreis	56377			
335 027 05	Mittelbrunn; Kaiserslautern	66851			
141 088 05	Mittelfischbach; Rhein-Lahn-Kreis	56370			
132 011 08	Mittelhof; Altenkirchen (Westerwald)	57537	137 079 03	Nachtsheim; Mayen-Koblenz	56729
134 055 03	Mittelreidenbach; Birkenfeld	55758	331 050 01	Nack; Alzey-Worms	55234
135 061 05	Mittelstrimmig; Cochem-Zell	56858	339 039 02	Nackenheim; Mainz-Bingen	55299
143 047 10	Mogendorf; Westerwaldkreis	56424	140 100 07	Nannhausen; Rhein-Hunsrück-Kreis	55469
143 266 08	Molsberg; Westerwaldkreis	56414	336 064 02	Nanzdietschweiler; Kusel	66909
331 046 03	Mölsheim; Alzey-Worms	67591	232 085 05	Nasingen; Bitburg-Prüm	54673
132 071 05	Molzhein; Altenkirchen (Westerwald)	57520	141 091 06	Nassau, Stadt; Rhein-Lahn-Kreis	56377
339 037 07	Mommenheim; Mainz-Bingen	55278	141 092 07	Nastätten, Stadt; Rhein-Lahn-Kreis	56355
137 074 03	Monreal; Mayen-Koblenz	56729	232 086 02	Nattenheim; Bitburg-Prüm	54636
331 048 03	Monsheim; Alzey-Worms	67590	137 080 02	Naunheim; Mayen-Koblenz	56753
143 048 04	Montabaur, Stadt; Westerwaldkreis	56410	143 050 05	Nauort; Westerwaldkreis	56237
135 062 04	Möntenich; Cochem-Zell	56754	235 091 06	Naurath (Eifel); Trier-Saarburg	54340
231 087 01	Monzelfeld; Bernkastel-Wittlich	54472	235 092 01	Naurath (Wald); Trier-Saarburg	54426
331 049 04	Monzernheim; Alzey-Worms	55234	132 073 05	Nauroth; Altenkirchen (Westerwald)	57583
133 067 07	Monzingen; Bad Kreuznach	55569	135 068 05	Neef; Cochem-Zell	56858
231 502 00	Morbach; Bernkastel-Wittlich	54497	135 069 01	Nehren; Cochem-Zell	56820
135 064 05	Moritzheim; Cochem-Zell	56865	233 048 04	Neichen; Daun	54552
143 264 01	Mörln; Westerwaldkreis	57583	232 087 04	Neidenbach; Bitburg-Prüm	54657
143 265 02	Mörsbach; Westerwaldkreis	57629	332 037 05	Neidenfels; Bad Dürkheim	67468
140 096 05	Mörschbach; Rhein-Hunsrück-Kreis	55494	132 074 01	Neitersen; Altenkirchen (Westerwald)	57638
235 090 04	Morscheid; Trier-Saarburg	54317	143 051 04	Nentershausen; Westerwaldkreis	56412
333 047 04	Morschheim; Donnersbergkreis	67294	233 049 01	Nerdlen; Daun	54552
134 056 03	Mörschied; Birkenfeld	55758	233 050 02	Neroth; Daun	54570
135 063 04	Mörsdorf; Cochem-Zell	56290	336 065 04	Nerzweiler; Kusel	67749
333 046 04	Mörsfeld; Donnersbergkreis	67808	141 093 04	Netzbach; Rhein-Lahn-Kreis	65623
140 205 02	Morshausen; Rhein-Hunsrück-Kreis	56283	133 069 01	Neu-Bamberg; Bad Kreuznach	55546
331 047 03	Mörstadt; Alzey-Worms	67591	334 021 02	Neuburg am Rhein; Germersheim	76776
233 226 04	Mosbruch; Daun	56767	232 272 06	Neuendorf; Bitburg-Prüm	54597
143 049 10	Moschheim; Westerwaldkreis	56424	232 088 05	Neuerburg, Stadt; Bitburg-Prüm	54673
135 065 04	Moselkern; Cochem-Zell	56254	140 101 07	Neuerkirch; Rhein-Hunsrück-Kreis	55471
233 046 01	Mückeln; Daun	54558	143 052 04	Neuhäusel; Westerwaldkreis	56335
135 066 04	Müden (Mosel); Cochem-Zell	56254	232 273 04	Neuheilenbach; Bitburg-Prüm	54597
143 267 02	Mudenbach; Westerwaldkreis	57614	335 028 02	Neuhemsbach; Kaiserslautern	67680
132 072 07	Mudersbach; Altenkirchen (Westerwald)	57555	338 020 00	Neuhofen; Ludwigshafen	67141
141 089 04	Mudershausen; Rhein-Lahn-Kreis	65623	235 093 01	Neuhütten; Trier-Saarburg	54422
140 098 02	Mühlpfad; Rhein-Hunsrück-Kreis	56291	332 038 03	Neuleiningen; Bad Dürkheim	67271
232 083 02	Mülbach; Bitburg-Prüm	54636	231 092 05	Neumagen-Dhron; Bernkastel-Wittlich	54347
231 090 01	Mülheim (Mosel); Bernkastel-Wittlich	54486	143 270 01	Neunkhausen; Westerwaldkreis	57520
137 216 08	Mülheim-Kärlich, Stadt; Mayen-Koblenz	56218	231 093 06	Neunkirchen; Bernkastel-Wittlich	54426
131 051 01	Müllenbach; Ahrweiler	53520	143 271 06	Neunkirchen; Westerwaldkreis	56479
			336 066 01	Neunkirchen am Potzberg; Kusel	66887

GE-Schl	Gemeinde; Kreis	PLZ	GE-Schl	Gemeinde; Kreis	PLZ
334 022 03	Neupotz; Germersheim	76777	232 092 02	Niederweiler; Bitburg-Prüm	54636
138 044 01	Neustadt (Wied); Neuwied	53577	140 109 04	Niederweiler; Rhein-Hunsrück-Kreis	55491
316 000 00	Neustadt an der Weinstraße, kreisfreie Stadt	67433	232 093 03	Niederweis; Bitburg-Prüm	54668
143 272 06	Neustadt/Westerwald; Westerwaldkreis	56479	137 218 07	Niederwerth; Mayen-Koblenz	56179
138 045 00	Neuwied, große kreisangehörige Stadt; Neuwied	56564	134 060 03	Niederwörresbach; Birkenfeld	55758
235 094 07	Newel; Trier-Saarburg	54309	131 055 04	Niederzissen; Ahrweiler	56651
140 102 02	Ney; Rhein-Hunsrück-Kreis	56283	232 094 05	Niehl; Bitburg-Prüm	54646
137 081 01	Nickenich; Mayen-Koblenz	56645	231 504 08	Niersbach; Bernkastel-Wittlich	54518
140 105 04	Nieder Kostenz; Rhein-Hunsrück-Kreis	55481	339 043 07	Nierstein; Mainz-Bingen	55283
339 041 03	Nieder-Hilbersheim; Mainz-Bingen	55437	141 098 01	Nievern; Rhein-Lahn-Kreis	56132
339 042 06	Nieder-Olm; Mainz-Bingen	55268	232 279 06	Nimshuscheid; Bitburg-Prüm	54612
331 051 01	Nieder-Wiesen; Alzey-Worms	55234	232 280 06	Nimsreuland; Bitburg-Prüm	54614
143 273 08	Niederrohr; Westerwaldkreis	56414	143 276 02	Nister; Westerwaldkreis	57645
336 067 01	Niederortal; Kusel	66887	143 278 06	Nister-Möhrendorf; Westerwaldkreis	56477
141 094 07	Niederbachheim; Rhein-Lahn-Kreis	56357	143 277 01	Nisterau; Westerwaldkreis	56472
138 047 08	Niederbreitbach; Neuwied	56589	132 079 03	Nisterberg; Altenkirchen (Westerwald)	56472
134 057 02	Niederbrombach; Birkenfeld	55767	143 279 01	Nistertal; Westerwaldkreis	57647
140 104 06	Niederburg; Rhein-Hunsrück-Kreis	55432	235 095 03	Nittel; Trier-Saarburg	54453
132 075 03	Niederdreisbach; Altenkirchen (Westerwald)	57520	233 228 04	Nitz; Daun	56729
131 054 04	Niederdürenbach; Ahrweiler	56651	141 099 08	Nochern; Rhein-Lahn-Kreis	56357
143 053 04	Niederelbert; Westerwaldkreis	56412	134 061 02	Nohen; Birkenfeld	55767
143 054 04	Niedererbach; Westerwaldkreis	56412	233 229 03	Nohn; Daun	54578
137 217 06	Niederfell; Mayen-Koblenz	56332	143 055 04	Nomborn; Westerwaldkreis	56412
132 076 07	Niederfischbach; Altenkirchen (Westerwald)	57572	140 110 02	Norath; Rhein-Hunsrück-Kreis	56291
232 089 05	Niedergeckler; Bitburg-Prüm	54675	143 056 07	Nordhofen; Westerwaldkreis	56242
134 058 02	Niederhambach; Birkenfeld	55767	133 071 02	Norheim; Bad Kreuznach	55585
133 070 02	Niederhausen; Bad Kreuznach	55585	143 280 01	Norken; Westerwaldkreis	57629
333 050 01	Niederhausen an der Appel; Donnersbergkreis	67822	137 219 06	Nörtershausen; Mayen-Koblenz	56283
339 040 01	Niederheimbach; Mainz-Bingen	55413	340 034 01	Nothweiler; Südwestpfalz	76891
138 048 05	Niederhofen; Neuwied	56316	340 035 05	Nüschweiler; Südwestpfalz	66989
337 055 02	Niederhorbach; Südliche Weinstraße	76889	131 058 01	Nürburg; Ahrweiler	53520
134 059 03	Niederhosenbach; Birkenfeld	55758	232 095 05	Nusbaum; Bitburg-Prüm	54675
132 077 06	Niederirsen; Altenkirchen (Westerwald)	57589	336 069 07	Nußbach; Kusel	67759
335 029 07	Niederkirchen; Kaiserslautern	67700	133 072 07	Nußbaum; Bad Kreuznach	55569
332 039 01	Niederkirchen bei Deidesheim; Bad Dürkheim	67150			
140 106 07	Niederkumbd; Rhein-Hunsrück-Kreis	55469			
232 276 06	Niederlauch; Bitburg-Prüm	54614			
335 030 08	Niedermohr; Kaiserslautern	66879			
333 051 01	Niedermoschel; Donnersbergkreis	67822			
141 095 04	Niederneisen; Rhein-Lahn-Kreis	65629			
231 095 03	Niederöfflingen; Bernkastel-Wittlich	54533			
337 056 02	Niederrotterbach; Südliche Weinstraße	76889			
232 277 01	Niederpierscheid; Bitburg-Prüm	54649			
232 090 05	Niederraden; Bitburg-Prüm	54675			
143 274 06	Niederroßbach; Westerwaldkreis	56479			
143 275 10	Niedersayn; Westerwaldkreis	56244			
231 096 03	Niederscheidweiler; Bernkastel-Wittlich	54533			
340 033 01	Niederschlettenbach; Südwestpfalz	76891			
140 107 04	Niedersohren; Rhein-Hunsrück-Kreis	55487			
233 052 01	Niederstadtfeld; Daun	54570			
336 068 01	Niederstaußenbach; Kusel	66879			
232 091 02	Niederstedem; Bitburg-Prüm	54634			
132 078 04	Niedersteinebach; Altenkirchen (Westerwald)	56593			
140 108 02	Niedert; Rhein-Hunsrück-Kreis	56291			
141 096 05	Niedertiefenbach; Rhein-Lahn-Kreis	56368			
141 097 07	Niederwallmenach; Rhein-Lahn-Kreis	56357			
138 050 05	Niederwambach; Neuwied	57614			
			140 111 04	Ober Kostenz; Rhein-Hunsrück-Kreis	55481
			331 052 01	Ober-Flörsheim; Alzey-Worms	55234
			339 046 03	Ober-Hilbersheim; Mainz-Bingen	55437
			339 047 06	Ober-Olm; Mainz-Bingen	55270
			143 281 08	Oberrohr; Westerwaldkreis	56414
			336 070 03	Oberalben; Kusel	66871
			335 031 05	Oberarnbach; Kaiserslautern	66851
			141 100 07	Oberbachheim; Rhein-Lahn-Kreis	56355
			233 053 03	Oberbettingen; Daun	54578
			235 096 03	Oberbillig; Trier-Saarburg	54331
			134 062 02	Oberbrombach; Birkenfeld	55767
			339 044 01	Oberdiebach; Mainz-Bingen	55413
			138 052 05	Oberdreis; Neuwied	57639
			131 059 04	Oberdürenbach; Ahrweiler	56651
			233 054 03	Oberehe-Stroheich; Daun	54578
			143 057 04	Oberelbert; Westerwaldkreis	56412
			233 230 04	Oberelz; Daun	56767
			143 058 08	Obererbach; Westerwaldkreis	56414
			132 081 01	Obererbach (Westerwald); Altenkirchen (Westerwald)	57612
			137 220 06	Oberfell; Mayen-Koblenz	56332
			141 101 05	Oberfischbach; Rhein-Lahn-Kreis	56370
			232 096 05	Obergeckler; Bitburg-Prüm	54675
			143 059 05	Oberhaid; Westerwaldkreis	56237
			134 063 02	Oberhambach; Birkenfeld	55765
			337 058 02	Oberhausen; Südliche Weinstraße	76887
			333 053 01	Oberhausen an der Appel; Donnersbergkreis	67822

O



GE-Schl	Gemeinde; Kreis	PLZ	GE-Schl	Gemeinde; Kreis	PLZ
140 118 07	<b>Pleizenhausen</b> ; Rhein-Hunsrück-Kreis	55469	336 084 03	<b>Reichweiler</b> ; Kusel	66871
232 293 01	<b>Plütscheid</b> ; Bitburg-Prüm	54597	135 074 05	<b>Reidenhausen</b> ; Cochem-Zell	56865
235 107 04	<b>Pluwig</b> ; Trier-Saarburg	54316	340 220 05	<b>Reifenberg</b> ; Südwestpfalz	66507
141 111 06	<b>Pohl</b> ; Rhein-Lahn-Kreis	56357	132 093 04	<b>Reiferscheid</b> ; Altenkirchen (Westerwald)	57632
137 089 02	<b>Polch, Stadt</b> ; Mayen-Koblenz	56751	232 297 01	<b>Reiff</b> ; Bitburg-Prüm	54619
235 108 06	<b>Pölich</b> ; Trier-Saarburg	54340	133 084 05	<b>Reiffelbach</b> ; Bad Kreuznach	67829
135 072 04	<b>Pommern</b> ; Cochem-Zell	56829	131 069 01	<b>Reifferscheid</b> ; Ahrweiler	53520
131 065 01	<b>Pomster</b> ; Ahrweiler	53534	231 110 02	<b>Reil</b> ; Bernkastel-Wittlich	56861
143 284 09	<b>Pottum</b> ; Westerwaldkreis	56459	233 233 04	<b>Reimerath</b> ; Daun	53539
132 091 06	<b>Pracht</b> ; Altenkirchen (Westerwald)	57589	235 114 01	<b>Reinsfeld</b> ; Trier-Saarburg	54421
141 112 08	<b>Prath</b> ; Rhein-Lahn-Kreis	56346	232 298 01	<b>Reipeldingen</b> ; Bitburg-Prüm	54689
232 294 01	<b>Preiseheid</b> ; Bitburg-Prüm	54689	336 085 07	<b>Reipoltskirchen</b> ; Kusel	67753
232 107 07	<b>Preist</b> ; Bitburg-Prüm	54664	141 115 08	<b>Reitzenhain</b> ; Rhein-Lahn-Kreis	56357
232 295 06	<b>Pronsfeld</b> ; Bitburg-Prüm	54597	336 086 07	<b>Relsberg</b> ; Kusel	67753
232 296 06	<b>Prüm, Stadt</b> ; Bitburg-Prüm	54595	131 070 00	<b>Remagen, Stadt</b> ; Ahrweiler	53424
232 108 03	<b>Prümzurlay</b> ; Bitburg-Prüm	54668	138 061 06	<b>Rengsdorf</b> ; Neuwied	56579
138 057 05	<b>Puderbach</b> ; Neuwied	56305	143 286 06	<b>Rennerod, Stadt</b> ; Westerwaldkreis	56477
135 073 05	<b>Pünderich</b> ; Cochem-Zell	56862	233 234 04	<b>Retterath</b> ; Daun	56769
			132 094 01	<b>Rettersen</b> ; Altenkirchen (Westerwald)	57635
			141 116 07	<b>Rettershain</b> ; Rhein-Lahn-Kreis	56357
			141 117 05	<b>Rettert</b> ; Rhein-Lahn-Kreis	56370
			137 092 03	<b>Reudelsterz</b> ; Mayen-Koblenz	56727
			233 235 05	<b>Reuth</b> ; Daun	54597
			134 069 04	<b>Rhaunen</b> ; Birkenfeld	55624
			140 125 05	<b>Rheinböllen</b> ; Rhein-Hunsrück-Kreis	55494
			138 062 07	<b>Rheinbreitbach</b> ; Neuwied	53619
			138 063 02	<b>Rheinbrohl</b> ; Neuwied	56598
			334 024 03	<b>Rheinzabern</b> ; Gernersheim	76764
			137 221 05	<b>Rhens, Stadt</b> ; Mayen-Koblenz	56321
			337 066 03	<b>Rhodt unter Rietburg</b> ; Südliche Weinstraße	76835
			340 221 08	<b>Riedelberg</b> ; Südwestpfalz	66484
			137 093 04	<b>Rieden</b> ; Mayen-Koblenz	56745
			140 126 07	<b>Riegenroth</b> ; Rhein-Hunsrück-Kreis	55469
			340 222 05	<b>Rieschweiler-Mühlbach</b> ; Südwestpfalz	66509
			140 127 05	<b>Riesweiler</b> ; Rhein-Hunsrück-Kreis	55499
			134 070 02	<b>Rimsberg</b> ; Birkenfeld	55765
			337 067 01	<b>Rinnthal</b> ; Südliche Weinstraße	76857
			134 071 02	<b>Rinzenberg</b> ; Birkenfeld	55767
			235 115 06	<b>Riol</b> ; Trier-Saarburg	54340
			232 109 02	<b>Rittersdorf</b> ; Bitburg-Prüm	54636
			333 062 04	<b>Rittersheim</b> ; Donnersbergkreis	67294
			231 111 08	<b>Rivenich</b> ; Bernkastel-Wittlich	54518
			235 116 04	<b>Riveris</b> ; Trier-Saarburg	54317
			333 502 05	<b>Rockenhausen, Stadt</b> ; Donnersbergkreis	67806
			233 058 02	<b>Rockeskyll</b> ; Daun	54570
			340 038 04	<b>Rodalben, Stadt</b> ; Südwestpfalz	66976
			131 072 01	<b>Rodder</b> ; Ahrweiler	53520
			140 128 04	<b>Rödelhausen</b> ; Rhein-Hunsrück-Kreis	56858
			335 040 09	<b>Rodenbach</b> ; Kaiserslautern	67688
			138 064 05	<b>Rodenbach bei Puderbach</b> ; Neuwied	57639
			140 129 04	<b>Rödern</b> ; Rhein-Hunsrück-Kreis	55481
			232 110 05	<b>Rodershausen</b> ; Bitburg-Prüm	54673
			338 022 01	<b>Rödersheim-Gronau</b> ; Ludwigshafen	67127
			135 075 04	<b>Roes</b> ; Cochem-Zell	56754
			232 111 02	<b>Röhl</b> ; Bitburg-Prüm	54636
			134 073 01	<b>Rohrbach</b> ; Birkenfeld	55776
			337 068 04	<b>Rohrbach</b> ; Südliche Weinstraße	76865
			140 130 04	<b>Rohrbach</b> ; Rhein-Hunsrück-Kreis	55490
			338 023 00	<b>Römerberg</b> ; Ludwigshafen	67354
			232 300 06	<b>Rommersheim</b> ; Bitburg-Prüm	54597
			231 112 06	<b>Rorodt</b> ; Bernkastel-Wittlich	54411
			337 069 03	<b>Roschbach</b> ; Südliche Weinstraße	76835
			232 301 01	<b>Roscheid</b> ; Bitburg-Prüm	54619

### Q

335 037 04	<b>Queidersbach</b> ; Kaiserslautern	66851
131 066 01	<b>Quiddelbach</b> ; Ahrweiler	53518
143 061 07	<b>Quirnbach</b> ; Westerwaldkreis	56242
336 501 02	<b>Quirnbach/Pfalz</b> ; Kusel	66909
332 042 03	<b>Quirnheim</b> ; Bad Dürkheim	67280

### R

132 092 01	<b>Racksen</b> ; Altenkirchen (Westerwald)	57612
235 111 07	<b>Ralingen</b> ; Trier-Saarburg	54310
337 064 01	<b>Ramberg</b> ; Südliche Weinstraße	76857
336 079 01	<b>Rammelsbach</b> ; Kusel	66887
333 060 02	<b>Ramsen</b> ; Donnersbergkreis	67305
335 038 08	<b>Ramstein-Miesenbach, Stadt</b> ; Kaiserslautern	66877
143 062 05	<b>Ransbach-Baumbach, Stadt</b> ; Westerwaldkreis	56235
337 065 05	<b>Ranschbach</b> ; Südliche Weinstraße	76829
333 061 05	<b>Ransweiler</b> ; Donnersbergkreis	67808
235 112 01	<b>Rascheid</b> ; Trier-Saarburg	54413
333 201 05	<b>Rathskirchen</b> ; Donnersbergkreis	67744
336 081 01	<b>Rathsweiler</b> ; Kusel	66887
138 058 05	<b>Ratzert</b> ; Neuwied	57614
138 059 05	<b>Raubach</b> ; Neuwied	56316
133 081 05	<b>Raubach</b> ; Bad Kreuznach	55592
140 119 07	<b>Ravengiersburg</b> ; Rhein-Hunsrück-Kreis	55471
140 120 04	<b>Raversbeuren</b> ; Rhein-Hunsrück-Kreis	56850
140 121 07	<b>Rayerschied</b> ; Rhein-Hunsrück-Kreis	55469
131 068 02	<b>Rech</b> ; Ahrweiler	53506
141 113 05	<b>Reckenroth</b> ; Rhein-Lahn-Kreis	56370
140 122 04	<b>Reckershausen</b> ; Rhein-Hunsrück-Kreis	55481
133 082 07	<b>Rehbach</b> ; Bad Kreuznach	55566
133 083 05	<b>Rehborn</b> ; Bad Kreuznach	55592
143 285 06	<b>Rehe</b> ; Westerwaldkreis	56479
336 082 02	<b>Rehweiler</b> ; Kusel	66907
140 123 07	<b>Reich</b> ; Rhein-Hunsrück-Kreis	55471
134 068 01	<b>Reichenbach</b> ; Birkenfeld	55776
335 501 09	<b>Reichenbach-Steegen</b> ; Kaiserslautern	66879
141 114 08	<b>Reichenberg</b> ; Rhein-Lahn-Kreis	56357
333 202 05	<b>Reichsthal</b> ; Donnersbergkreis	67759

GE-Schl	Gemeinde; Kreis	PLZ	GE-Schl	Gemeinde; Kreis	PLZ
132 095 05	Rosenheim (Landkreis Altenkirchen); Altenkirchen (Westerwald)	57520	131 073 04	Schalkenbach; Ahrweiler	53426
340 223 08	Rosenkopf; Südwestpfalz	66894	233 063 01	Schalkenmehren; Daun	54552
143 287 02	Roßbach; Westerwaldkreis	56271	335 041 07	Schallodenbach; Kaiserslautern	67701
138 065 08	Roßbach; Neuwied	53547	232 114 03	Schankweiler; Bitburg-Prüm	54668
143 288 09	Rotenhain; Westerwaldkreis	56459	232 115 02	Scharfbillig; Bitburg-Prüm	54636
140 131 03	Roth; Rhein-Hunsrück-Kreis	56288	340 042 07	Schauerberg; Südwestpfalz	66919
141 118 05	Roth; Rhein-Lahn-Kreis	56368	134 076 04	Schauen; Birkenfeld	55758
132 096 06	Roth; Altenkirchen (Westerwald)	57539	135 077 05	Schauen; Cochem-Zell	56865
133 085 08	Roth; Bad Kreuznach	55442	334 027 02	Scheibhardt; Germersheim	76779
232 112 05	Roth an der Our; Bitburg-Prüm	54675	233 237 05	Scheid; Daun	54611
232 302 06	Roth bei Prüm; Bitburg-Prüm	54597	141 124 03	Scheidt; Rhein-Lahn-Kreis	56379
143 289 09	Rothenbach; Westerwaldkreis	56459	232 116 05	Scheitenkorb; Bitburg-Prüm	54673
336 087 07	Rothselberg; Kusel	67753	336 091 03	Schellweiler; Kusel	66869
134 072 02	Rötweiler-Nockenthal; Birkenfeld	55767	143 066 07	Schenkelberg; Westerwaldkreis	56244
132 097 04	Rott; Altenkirchen (Westerwald)	57632	132 098 02	Scheuerfeld; Altenkirchen (Westerwald)	57584
133 086 06	Roxheim; Bad Kreuznach	55595	232 117 05	Scheuern; Bitburg-Prüm	54673
137 095 02	Rüber; Mayen-Koblenz	56295	333 067 01	Schiersfeld; Donnersbergkreis	67822
143 064 07	Rückeroth; Westerwaldkreis	56244	141 125 04	Schiesheim; Rhein-Lahn-Kreis	65623
134 074 01	Rückweiler; Birkenfeld	55776	338 025 00	Schifferstadt, Stadt; Ludwigshafen	67105
133 117 06	Rüdesheim; Bad Kreuznach	55593	235 119 02	Schillingen; Trier-Saarburg	54429
334 025 06	Rülzheim; Germersheim	76761	340 043 01	Schindhard; Südwestpfalz	66996
340 039 01	Rumbach; Südwestpfalz	76891	231 114 03	Schladt; Bernkastel-Wittlich	54534
133 087 04	Rummelsheim; Bad Kreuznach	55452	235 120 06	Schleich; Trier-Saarburg	54340
143 065 04	Ruppach-Goldhausen; Westerwaldkreis	56412	232 118 02	Schleid; Bitburg-Prüm	54636
332 043 01	Ruppertsberg; Bad Dürkheim	67152	140 135 04	Schlierschied; Rhein-Hunsrück-Kreis	55483
333 065 05	Ruppertsecken; Donnersbergkreis	67808	133 089 06	Schloßböckelheim; Bad Kreuznach	55596
141 120 07	Ruppertshofen; Rhein-Lahn-Kreis	56357	340 044 06	Schmalenberg; Südwestpfalz	67718
340 040 03	Ruppertsweiler; Südwestpfalz	66957	134 077 03	Schmidthachenbach; Birkenfeld	55758
134 075 01	Ruschberg; Birkenfeld	55776	134 078 02	Schmißberg; Birkenfeld	55765
138 066 06	Rüscheid; Neuwied	56584	340 224 07	Schmitshausen; Südwestpfalz	66484
333 064 03	Rüssingen; Donnersbergkreis	67308	135 078 03	Schmitt; Cochem-Zell	56825
336 088 03	Ruthweiler; Kusel	66869	133 090 05	Schmittweiler; Bad Kreuznach	67829
336 089 01	Rutweiler am Glan; Kusel	66887	335 042 07	Schneckenhausen; Kaiserslautern	67699
336 090 07	Rutweiler an der Lauter; Kusel	67752	133 204 03	Schneppenbach; Bad Kreuznach	55608
			140 138 05	Schnorbach; Rhein-Hunsrück-Kreis	55497
			235 122 05	Schoden; Trier-Saarburg	54441
			235 123 02	Schömerich; Trier-Saarburg	54314
			340 045 01	Schönau (Pfalz); Südwestpfalz	66996
			233 064 01	Schönbach; Daun	54552
			231 115 06	Schönberg; Bernkastel-Wittlich	54426
			333 068 05	Schönborn; Donnersbergkreis	67808
			141 126 05	Schönborn; Rhein-Lahn-Kreis	56370
			140 139 07	Schönborn; Rhein-Hunsrück-Kreis	55469
			235 124 04	Schöndorf; Trier-Saarburg	54316
			132 099 01	Schöneberg; Altenkirchen (Westerwald)	57638
			133 091 08	Schöneberg; Bad Kreuznach	55444
			232 304 06	Schönecken; Bitburg-Prüm	54614
			336 092 05	Schönenberg-Kübelberg; Kusel	66901
			335 204 04	Schopp; Kaiserslautern	67707
			331 059 06	Schornsheim; Alzey-Worms	55288
			131 074 01	Schuld; Ahrweiler	53520
			233 239 05	Schüller; Daun	54586
			132 100 04	Schürdt; Altenkirchen (Westerwald)	57632
			233 065 01	Schutz; Daun	54570
			132 101 03	Schutzbach; Altenkirchen (Westerwald)	57520
			339 051 03	Schwabenheim an der Selz; Mainz-Bingen	55270
			140 140 02	Schwall; Rhein-Hunsrück-Kreis	56281
			340 047 02	Schwanheim; Südwestpfalz	76848
			140 141 04	Schwarzen; Rhein-Hunsrück-Kreis	55481
			231 116 03	Schwarzenborn; Bernkastel-Wittlich	54533
			133 205 03	Schwarzerden; Bad Kreuznach	55629
			335 043 09	Schwedelbach; Kaiserslautern	67685
			334 028 05	Schwegenheim; Germersheim	67365
			235 125 06	Schweich, Stadt; Trier-Saarburg	54338

S

GE-Schl	Gemeinde; Kreis	PLZ	GE-Schl	Gemeinde; Kreis	PLZ
137 071 02	<b>Schweigen-Rechtenbach</b> ; Südliche Weinstraße	76889	339 054 06	<b>Sörgenloch</b> ; Mainz-Bingen	55270
141 127 06	<b>Schweighausen</b> ; Rhein-Lahn-Kreis	56377	132 106 01	<b>Sörth</b> ; Altenkirchen (Westerwald)	57636
337 072 02	<b>Schweighofen</b> ; Südliche Weinstraße	76889	135 080 05	<b>Sosberg</b> ; Cochem-Zell	56858
133 092 05	<b>Schweinschied</b> ; Bad Kreuznach	67744	133 099 06	<b>Spabrücken</b> ; Bad Kreuznach	55595
333 069 06	<b>Schweisweiler</b> ; Donnersbergkreis	67808	133 100 06	<b>Spall</b> ; Bad Kreuznach	55595
340 048 03	<b>Schweix</b> ; Südwestpfalz	66957	232 311 07	<b>Spangdahlem</b> ; Bitburg-Prüm	54529
133 093 08	<b>Schweppenhausen</b> ; Bad Kreuznach	55444	137 223 05	<b>Spay</b> ; Mayen-Koblenz	56322
134 079 04	<b>Schwerbach</b> ; Birkenfeld	55624	232 123 07	<b>Speicher</b> ; Bitburg-Prüm	54662
232 305 06	<b>Schwörzheim</b> ; Bitburg-Prüm	54597	140 147 03	<b>Spesenroth</b> ; Rhein-Hunsrück-Kreis	56288
134 080 02	<b>Schwollen</b> ; Birkenfeld	55767	131 208 04	<b>Spessart</b> ; Ahrweiler	56746
143 292 06	<b>Seck</b> ; Westerwaldkreis	56479	318 000 00	<b>Speyer, kreisfreie Stadt</b>	67346
141 128 06	<b>Seelbach</b> ; Rhein-Lahn-Kreis	56377	331 061 06	<b>Spiesheim</b> ; Alzey-Worms	55288
132 103 04	<b>Seelbach (Westerwald)</b> ; Altenkirchen (Westerwald)	57632	340 049 02	<b>Spirkelbach</b> ; Südwestpfalz	76848
132 102 06	<b>Seelbach bei Hamm (Sieg)</b> ; Altenkirchen (Westerwald)	57577	133 101 06	<b>Sponheim</b> ; Bad Kreuznach	55595
333 203 05	<b>Seelen</b> ; Donnersbergkreis	67744	339 056 08	<b>Sprendlingen</b> ; Mainz-Bingen	55576
133 094 07	<b>Seesbach</b> ; Bad Kreuznach	55629	339 057 06	<b>Stadecken-Elsheim</b> ; Mainz-Bingen	55271
232 119 02	<b>Seffern</b> ; Bitburg-Prüm	54636	233 240 05	<b>Stadtkyll</b> ; Daun	54589
232 120 02	<b>Sefferweich</b> ; Bitburg-Prüm	54636	333 073 05	<b>Stahlberg</b> ; Donnersbergkreis	67808
231 117 08	<b>Sehlem</b> ; Bernkastel-Wittlich	54518	143 072 04	<b>Stahlhofen</b> ; Westerwaldkreis	56412
133 095 08	<b>Seibersbach</b> ; Bad Kreuznach	55444	143 293 09	<b>Stahlhofen am Wiesensee</b> ; Westerwaldkreis	56459
132 104 04	<b>Seifen</b> ; Altenkirchen (Westerwald)	57632	333 074 03	<b>Standenbühl</b> ; Donnersbergkreis	67816
232 306 04	<b>Seinsfeld</b> ; Bitburg-Prüm	54655	231 120 07	<b>Starkenburger</b> ; Bernkastel-Wittlich	56843
232 307 06	<b>Seiwerath</b> ; Bitburg-Prüm	54597	133 102 07	<b>Staudernheim</b> ; Bad Kreuznach	55568
132 105 08	<b>Selbach (Sieg)</b> ; Altenkirchen (Westerwald)	57539	143 073 10	<b>Staudt</b> ; Westerwaldkreis	56424
336 094 03	<b>Selchenbach</b> ; Kusel	66871	138 069 03	<b>Stebach</b> ; Neuwied	56276
232 308 06	<b>Sellerich</b> ; Bitburg-Prüm	54608	233 241 05	<b>Steffeln</b> ; Daun	54597
143 067 07	<b>Selters (Westerwald)</b> ; Westerwaldkreis	56242	138 070 05	<b>Steimel</b> ; Neuwied	57614
339 053 07	<b>Selzen</b> ; Mainz-Bingen	55278	331 062 05	<b>Stein-Bockenheim</b> ; Alzey-Worms	55599
335 205 02	<b>Sembach</b> ; Kaiserslautern	67681	143 295 06	<b>Stein-Neukirch</b> ; Westerwaldkreis	56479
232 309 01	<b>Sengerich</b> ; Bitburg-Prüm	54619	143 296 02	<b>Stein-Wingert</b> ; Westerwaldkreis	57629
135 079 01	<b>Senheim</b> ; Cochem-Zell	56820	340 050 06	<b>Steinalben</b> ; Südwestpfalz	66851
131 075 01	<b>Senscheid</b> ; Ahrweiler	53520	140 148 05	<b>Steinbach</b> ; Rhein-Hunsrück-Kreis	56291
134 081 03	<b>Sensweiler</b> ; Birkenfeld	55758	333 075 06	<b>Steinbach am Donnersberg</b> ; Donnersbergkreis	67808
235 126 05	<b>Serrig</b> ; Trier-Saarburg	54455	336 096 02	<b>Steinbach am Glan</b> ; Kusel	66909
143 068 05	<b>Sessenbach</b> ; Westerwaldkreis	56237	232 313 04	<b>Steinborn</b> ; Bitburg-Prüm	54655
143 069 07	<b>Sessenhausen</b> ; Westerwaldkreis	56244	143 294 02	<b>Steinebach an der Wied</b> ; Westerwaldkreis	57629
232 310 01	<b>Sevenig (Our)</b> ; Bitburg-Prüm	54617	132 107 05	<b>Steinebach/Sieg</b> ; Altenkirchen (Westerwald)	57520
232 121 05	<b>Sevenig bei Neuerburg</b> ; Bitburg-Prüm	54673	233 067 01	<b>Steineberg</b> ; Daun	54552
337 073 05	<b>Siebelingen</b> ; Südliche Weinstraße	76833	143 074 08	<b>Steinefrenz</b> ; Westerwaldkreis	56414
137 099 03	<b>Siebenbach</b> ; Mayen-Koblenz	56729	143 075 07	<b>Steinen</b> ; Westerwaldkreis	56244
331 060 05	<b>Siefersheim</b> ; Alzey-Worms	55599	132 108 05	<b>Steineroth</b> ; Altenkirchen (Westerwald)	57518
134 082 03	<b>Sien</b> ; Birkenfeld	55758	337 076 02	<b>Steinfeld</b> ; Südliche Weinstraße	76889
134 083 03	<b>Sienhachenbach</b> ; Birkenfeld	55758	233 068 01	<b>Steiningen</b> ; Daun	54552
131 076 01	<b>Sierscheid</b> ; Ahrweiler	53520	141 130 03	<b>Steinsberg</b> ; Rhein-Lahn-Kreis	56379
143 070 10	<b>Siershahn</b> ; Westerwaldkreis	56427	334 030 04	<b>Steinweiler</b> ; Germersheim	76872
134 084 02	<b>Siesbach</b> ; Birkenfeld	55767	335 044 08	<b>Steinwenden</b> ; Kaiserslautern	66879
337 074 01	<b>Silz</b> ; Südliche Weinstraße	76857	335 045 04	<b>Stelzenberg</b> ; Kaiserslautern	67705
143 071 04	<b>Simmern</b> ; Westerwaldkreis	56337	333 076 04	<b>Stetten</b> ; Donnersbergkreis	67294
140 144 07	<b>Simmern/Hunsrück, Stadt</b> ; Rhein-Hunsrück-Kreis	55469	134 087 04	<b>Stipshausen</b> ; Birkenfeld	55758
133 096 03	<b>Simmertal</b> ; Bad Kreuznach	55618	232 124 02	<b>Stockem</b> ; Bitburg-Prüm	54646
141 129 06	<b>Singhofen</b> ; Rhein-Lahn-Kreis	56379	143 297 01	<b>Stockhausen-Ilfurth</b> ; Westerwaldkreis	56472
232 122 05	<b>Sinspelt</b> ; Bitburg-Prüm	54675	143 298 09	<b>Stockum-Püschchen</b> ; Westerwaldkreis	56459
131 077 00	<b>Sinzig, Stadt</b> ; Ahrweiler	53489	138 071 06	<b>Straßenhaus</b> ; Neuwied	56587
333 071 06	<b>Sippersfeld</b> ; Donnersbergkreis	67729	143 299 02	<b>Streithausen</b> ; Westerwaldkreis	57629
333 072 01	<b>Sitters</b> ; Donnersbergkreis	67823	232 315 01	<b>Strickscheid</b> ; Bitburg-Prüm	54597
140 145 04	<b>Sohren</b> ; Rhein-Hunsrück-Kreis	55487	233 070 01	<b>Strohn</b> ; Daun	54558
140 146 04	<b>Sohrschied</b> ; Rhein-Hunsrück-Kreis	55487	133 103 08	<b>Stromberg, Stadt</b> ; Bad Kreuznach	55442
235 129 04	<b>Sommerau</b> ; Trier-Saarburg	54317	233 071 01	<b>Strotzbüsch</b> ; Daun	54552
133 098 06	<b>Sommerloch</b> ; Bad Kreuznach	55595	141 131 07	<b>Strüth</b> ; Rhein-Lahn-Kreis	56357
134 085 02	<b>Sonnenberg-Winnenberg</b> ; Birkenfeld	55767	132 109 01	<b>Stürzelbach</b> ; Altenkirchen (Westerwald)	57614
134 086 03	<b>Sonnschied</b> ; Birkenfeld	55758	232 125 02	<b>Sülm</b> ; Bitburg-Prüm	54636



GE-Schl	Gemeinde; Kreis	PLZ	GE-Schl	Gemeinde; Kreis	PLZ
134 088 04	<b>Sulzbach</b> ; Birkenfeld	55758	231 125 01	<b>Ürzig</b> ; Bernkastel-Wittlich	54539
141 132 06	<b>Sulzbach</b> ; Rhein-Lahn-Kreis	56379	232 129 04	<b>Usch</b> ; Bitburg-Prüm	54655
335 046 06	<b>Sulzbachtal</b> ; Kaiserslautern	67734	232 102 05	<b>Utscheid</b> ; Bitburg-Prüm	54675
331 063 06	<b>Sulzheim</b> ; Alzey-Worms	55286	232 333 01	<b>Üttfeld</b> ; Bitburg-Prüm	54619
<b>T</b>			140 156 02	<b>Utzenhain</b> ; Rhein-Hunsrück-Kreis	56291
235 131 05	<b>Taben-Rodt</b> ; Trier-Saarburg	54441	233 077 01	<b>Utzerath</b> ; Daun	54552
231 122 06	<b>Talling</b> ; Bernkastel-Wittlich	54426	233 076 03	<b>Üxheim</b> ; Daun	54579
235 132 03	<b>Tawern</b> ; Trier-Saarburg	54456	<b>V</b>		
135 081 05	<b>Tellig</b> ; Cochem-Zell	56858	137 226 07	<b>Vallendar, Stadt</b> ; Mayen-Koblenz	56179
235 133 03	<b>Temmels</b> ; Trier-Saarburg	54441	135 086 01	<b>Valwig</b> ; Cochem-Zell	56812
333 077 05	<b>Teschenmoschel</b> ; Donnersbergkreis	67806	134 089 03	<b>Veitsrodt</b> ; Birkenfeld	55758
340 051 05	<b>Thaleischweiler-Fröschen</b> ; Südwestpfalz	66987	231 126 01	<b>Veldenz</b> ; Bernkastel-Wittlich	54472
231 123 06	<b>Thalfang</b> ; Bernkastel-Wittlich	54424	331 065 06	<b>Vendersheim</b> ; Alzey-Worms	55578
138 072 06	<b>Thalhausen</b> ; Neuwied	56584	337 077 03	<b>Venningen</b> ; Südliche Weinstraße	67482
336 097 03	<b>Thallichtenberg</b> ; Kusel	66871	138 075 04	<b>Vettelschoß</b> ; Neuwied	53560
336 098 03	<b>Theisbergstegen</b> ; Kusel	66871	143 078 07	<b>Vielbach</b> ; Westerwaldkreis	56244
235 135 04	<b>Thomm</b> ; Trier-Saarburg	54317	235 140 02	<b>Vierherrenborn</b> ; Trier-Saarburg	54314
140 149 02	<b>Thörlingen</b> ; Rhein-Hunsrück-Kreis	56291	340 053 03	<b>Vinningen</b> ; Südwestpfalz	66957
235 134 06	<b>Thörnich</b> ; Trier-Saarburg	54340	137 105 03	<b>Virneburg</b> ; Mayen-Koblenz	56729
137 101 04	<b>Thür</b> ; Mayen-Koblenz	56743	337 078 01	<b>Völkersweiler</b> ; Südliche Weinstraße	76857
140 150 07	<b>Tiefenbach</b> ; Rhein-Hunsrück-Kreis	55471	132 110 01	<b>Volkerzen</b> ; Altenkirchen (Westerwald)	57612
133 104 01	<b>Tiefenthal</b> ; Bad Kreuznach	55546	137 106 04	<b>Volkesfeld</b> ; Mayen-Koblenz	56745
332 044 04	<b>Tiefenthal</b> ; Bad Dürkheim	67311	134 090 03	<b>Vollmersbach</b> ; Birkenfeld	55758
140 151 04	<b>Todenroth</b> ; Rhein-Hunsrück-Kreis	55481	334 031 04	<b>Vollmersweiler</b> ; Germersheim	76744
231 124 07	<b>Traben-Trarbach, Stadt</b> ; Bernkastel-Wittlich	56841	133 106 01	<b>Volxheim</b> ; Bad Kreuznach	55546
133 105 02	<b>Traisen</b> ; Bad Kreuznach	55595	337 079 02	<b>Vorderweidenthal</b> ; Südliche Weinstraße	76889
235 136 05	<b>Trassen</b> ; Trier-Saarburg	54441	<b>W</b>		
339 058 01	<b>Trechtingshausen</b> ; Mainz-Bingen	55413	331 066 03	<b>Wachenheim</b> ; Alzey-Worms	67591
135 082 04	<b>Treis-Karden</b> ; Cochem-Zell	56253	332 046 06	<b>Wachenheim an der Weinstraße, Stadt</b> ; Bad Dürkheim	67157
211 000 00	<b>Trier, kreisfreie Stadt</b>	54290	339 061 05	<b>Wackernheim</b> ; Mainz-Bingen	55263
131 079 01	<b>Trierscheid</b> ; Ahrweiler	53520	135 087 03	<b>Wagenhausen</b> ; Cochem-Zell	56826
235 137 07	<b>Trierweiler</b> ; Trier-Saarburg	54311	140 158 07	<b>Wahlbach</b> ; Rhein-Hunsrück-Kreis	55494
137 102 02	<b>Trimbs</b> ; Mayen-Koblenz	56753	140 159 04	<b>Wahlenau</b> ; Rhein-Hunsrück-Kreis	55491
232 126 02	<b>Trimport</b> ; Bitburg-Prüm	54636	331 067 01	<b>Wahlheim</b> ; Alzey-Worms	55234
335 047 04	<b>Trippstadt</b> ; Kaiserslautern	67705	143 301 02	<b>Wahlrod</b> ; Westerwaldkreis	57614
231 207 05	<b>Trittenheim</b> ; Bernkastel-Wittlich	54349	336 101 02	<b>Wahnwegen</b> ; Kusel	66909
340 052 03	<b>Trulben</b> ; Südwestpfalz	66957	143 302 06	<b>Waigandshain</b> ; Westerwaldkreis	56477
<b>U</b>			339 062 01	<b>Waldalgesheim</b> ; Mainz-Bingen	55425
232 127 05	<b>Übereisenbach</b> ; Bitburg-Prüm	54689	133 107 06	<b>Waldböckelheim</b> ; Bad Kreuznach	55596
331 064 06	<b>Udenheim</b> ; Alzey-Worms	55288	138 076 08	<b>Waldbreitbach</b> ; Neuwied	56588
233 075 01	<b>Üdersdorf</b> ; Daun	54552	137 227 05	<b>Waldesch</b> ; Mayen-Koblenz	56323
233 074 01	<b>Udler</b> ; Daun	54552	340 054 06	<b>Waldfischbach-Burgalben</b> ; Südwestpfalz	67714
339 059 04	<b>Uelversheim</b> ; Mainz-Bingen	55278	333 079 01	<b>Waldgrehweiler</b> ; Donnersbergkreis	67822
233 242 04	<b>Uersfeld</b> ; Daun	56767	337 080 01	<b>Waldhambach</b> ; Südliche Weinstraße	76857
233 243 04	<b>Ueß</b> ; Daun	56767	232 130 05	<b>Waldhof-Falkenstein</b> ; Bitburg-Prüm	54673
140 153 03	<b>Uhler</b> ; Rhein-Hunsrück-Kreis	56290	133 108 08	<b>Waldlaubersheim</b> ; Bad Kreuznach	55444
135 083 03	<b>Ulmen</b> ; Cochem-Zell	56766	335 048 03	<b>Waldleiningen</b> ; Kaiserslautern	67693
336 099 01	<b>Ulmet</b> ; Kusel	66887	336 102 06	<b>Waldmohr</b> ; Kusel	66914
339 060 07	<b>Udenheim</b> ; Mainz-Bingen	55278	143 303 06	<b>Waldmühlen</b> ; Westerwaldkreis	56479
138 073 07	<b>Unkel, Stadt</b> ; Neuwied	53572	131 081 03	<b>Waldorf</b> ; Ahrweiler	53498
333 078 01	<b>Unkenbach</b> ; Donnersbergkreis	67823	235 141 04	<b>Waldrach</b> ; Trier-Saarburg	54320
143 300 01	<b>Unnau</b> ; Westerwaldkreis	57648	337 081 01	<b>Waldrohrbach</b> ; Südliche Weinstraße	76857
336 100 04	<b>Unterjuckenbach</b> ; Kusel	67746	338 026 05	<b>Waldsee</b> ; Ludwigshafen	67165
143 077 04	<b>Untershausen</b> ; Westerwaldkreis	56412	235 142 02	<b>Waldweiler</b> ; Trier-Saarburg	54429
140 154 04	<b>Unzenberg</b> ; Rhein-Hunsrück-Kreis	55483	135 088 05	<b>Walhausen</b> ; Cochem-Zell	56865
232 128 05	<b>Uppershausen</b> ; Bitburg-Prüm	54673	233 079 01	<b>Wallenborn</b> ; Daun	54570
138 074 05	<b>Urbach</b> ; Neuwied	56317	232 131 03	<b>Wallendorf</b> ; Bitburg-Prüm	54675
137 224 07	<b>Urbar</b> ; Mayen-Koblenz	56182	232 318 06	<b>Waltersheim</b> ; Bitburg-Prüm	54597
135 084 02	<b>Urmersbach</b> ; Cochem-Zell	56761			
137 225 08	<b>Urmitz</b> ; Mayen-Koblenz	56220			
135 085 03	<b>Urschmitt</b> ; Cochem-Zell	56825			



GE-Schl	Gemeinde; Kreis	PLZ	GE-Schl	Gemeinde; Kreis	PLZ
331 068 06	Wallertheim; Alzey-Worms	55578	131 082 01	Wershofen; Ahrweiler	53520
340 225 07	Wallhalben; Südwestpfalz	66917	340 055 07	Weselberg; Südwestpfalz	66919
133 109 06	Wallhausen; Bad Kreuznach	55595	143 308 09	Westerburg, Stadt; Westerwaldkreis	56457
132 111 02	Wallmenroth; Altenkirchen (Westerwald)	57584	143 309 06	Westernohe; Westerwaldkreis	56479
143 304 08	Wallmerod; Westerwaldkreis	56414	334 033 05	Westheim (Pfalz); Germersheim	67368
231 127 03	Wallscheid; Bernkastel-Wittlich	54531	331 071 04	Westhofen; Alzey-Worms	67593
233 080 03	Walsdorf; Daun	54578	232 133 02	Wettlingen; Bitburg-Prüm	54646
340 226 08	Walshausen; Südwestpfalz	66484	141 138 08	Weyer; Rhein-Lahn-Kreis	56357
337 082 05	Walsheim; Südliche Weinstraße	76833	132 115 01	Weyerbusch; Altenkirchen (Westerwald)	57635
132 112 04	Walterschen; Altenkirchen (Westerwald)	57632	337 084 03	Weyher in der Pfalz; Südliche Weinstraße	76835
133 110 08	Warmsroth; Bad Kreuznach	55442	134 093 03	Wickenrodt; Birkenfeld	55758
333 080 06	Wartenberg-Rohrbach; Donnersbergkreis	67681	140 161 06	Wiebelsheim; Rhein-Hunsrück-Kreis	56291
141 133 03	Wasenbach; Rhein-Lahn-Kreis	56370	143 310 02	Wied; Westerwaldkreis	57629
131 209 04	Wassenach; Ahrweiler	56653	137 114 02	Wierschem; Mayen-Koblenz	56294
235 143 03	Wasserliesch; Trier-Saarburg	54332	232 134 02	Wiersdorf; Bitburg-Prüm	54636
332 047 04	Wattenheim; Bad Dürkheim	67319	340 227 08	Wiesbach; Südwestpfalz	66894
232 320 06	Watzerath; Bitburg-Prüm	54595	233 083 03	Wiesbaum; Daun	54578
235 144 03	Wawern; Trier-Saarburg	54441	131 083 01	Wiesemscheid; Ahrweiler	53534
232 321 06	Wawern; Bitburg-Prüm	54612	336 104 04	Wiesweiler; Kusel	67744
232 322 01	Waxweiler; Bitburg-Prüm	54649	340 057 02	Wilgartswiesen; Südwestpfalz	76848
131 210 04	Wehr; Ahrweiler	56653	143 311 06	Willigen; Westerwaldkreis	56479
131 211 04	Weibern; Ahrweiler	56745	143 312 09	Willmenrod; Westerwaldkreis	56459
134 091 03	Weiden; Birkenfeld	55758	132 116 04	Willroth; Altenkirchen (Westerwald)	56594
233 081 01	Weidenbach; Daun	54570	231 132 02	Willwerscheid; Bernkastel-Wittlich	54533
141 134 07	Weidenbach; Rhein-Lahn-Kreis	56355	232 135 04	Wilsecker; Bitburg-Prüm	54655
143 305 07	Weidenhahn; Westerwaldkreis	56244	235 148 03	Wiltingen; Trier-Saarburg	54459
332 048 05	Weidenthal; Bad Dürkheim	67475	134 094 02	Wilzenberg-Hußweiler; Birkenfeld	55767
232 132 05	Weidingen; Bitburg-Prüm	54636	131 084 01	Wimbach; Ahrweiler	53518
135 089 03	Weiler; Cochem-Zell	56825	235 149 05	Wincheringen; Trier-Saarburg	54457
137 110 03	Weiler; Mayen-Koblenz	56729	334 034 04	Winden; Germersheim	76872
339 063 01	Weiler bei Bingen; Mainz-Bingen	55413	141 139 06	Winden; Rhein-Lahn-Kreis	56379
133 111 07	Weiler bei Monzingen; Bad Kreuznach	55627	133 114 04	Windesheim; Bad Kreuznach	55452
335 049 09	Weilerbach; Kaiserslautern	67685	138 077 01	Windhagen; Neuwied	53578
141 135 06	Weinähr; Rhein-Lahn-Kreis	56379	233 084 01	Winkel (Eifel); Daun	54558
334 032 05	Weingarten (Pfalz); Germersheim	67366	143 313 02	Winkelbach; Westerwaldkreis	57644
339 064 04	Weinolsheim; Mainz-Bingen	55278	143 314 09	Winnen; Westerwaldkreis	56459
133 112 06	Weinsheim; Bad Kreuznach	55595	131 085 01	Winnerath; Ahrweiler	53520
232 226 06	Weinsheim; Bitburg-Prüm	54595	137 230 06	Winningen; Mayen-Koblenz	56333
141 136 08	Weisel; Rhein-Lahn-Kreis	56348	333 503 06	Winnweiler; Donnersbergkreis	67722
332 049 02	Weisenheim am Berg; Bad Dürkheim	67273	232 327 06	Winringen; Bitburg-Prüm	54614
332 050 02	Weisenheim am Sand; Bad Dürkheim	67256	133 115 06	Winterbach; Bad Kreuznach	55595
137 228 08	Weißenthum, Stadt; Mayen-Koblenz	56575	340 228 07	Winterbach (Pfalz); Südwestpfalz	66484
132 113 03	Weitefeld; Altenkirchen (Westerwald)	57586	333 083 01	Winterborn; Donnersbergkreis	67822
134 092 04	Weitersbach; Birkenfeld	55624	133 116 07	Winterburg; Bad Kreuznach	55595
133 113 03	Weitersborn; Bad Kreuznach	55629	232 328 06	Winterscheid; Bitburg-Prüm	54608
137 229 07	Weitersburg; Mayen-Koblenz	56191	339 066 04	Wintersheim; Mainz-Bingen	67587
333 081 03	Weitersweiler; Donnersbergkreis	67808	232 329 06	Winterspelt; Bitburg-Prüm	54616
233 244 04	Welcherath; Daun	53518	141 140 07	Winterwerb; Rhein-Lahn-Kreis	56355
336 103 01	Welchweiler; Kusel	66887	231 133 01	Wintrich; Bernkastel-Wittlich	54487
339 065 08	Welgesheim; Mainz-Bingen	55576	131 086 01	Wirft; Ahrweiler	53534
143 306 02	Welkenbach; Westerwaldkreis	57644	135 090 01	Wirfus; Cochem-Zell	56814
235 146 03	Wellen; Trier-Saarburg	54441	143 081 10	Wirges, Stadt; Westerwaldkreis	56422
137 112 02	Welling; Mayen-Koblenz	56753	143 082 05	Wirscheid; Westerwaldkreis	56237
235 501 07	Welschbillig; Trier-Saarburg	54298	134 095 03	Wirschweiler; Birkenfeld	55758
137 113 03	Welschenbach; Mayen-Koblenz	56729	132 117 08	Wissen, Stadt; Altenkirchen (Westerwald)	57537
143 079 04	Welschneudorf; Westerwaldkreis	56412	232 501 02	Wißmannsdorf; Bitburg-Prüm	54636
141 137 07	Welterod; Rhein-Lahn-Kreis	56357	143 084 05	Wittgert; Westerwaldkreis	56237
143 307 09	Weltersburg; Westerwaldkreis	56459	231 134 00	Wittlich, Stadt; Bernkastel-Wittlich	54516
331 070 05	Wendelsheim; Alzey-Worms	55234	138 078 05	Woldert; Neuwied	57614
132 114 01	Werkhausen; Altenkirchen (Westerwald)	57635	143 085 07	Wölferlingen; Westerwaldkreis	56244
337 083 01	Wernersberg; Südliche Weinstraße	76857	339 202 08	Wolfsheim; Mainz-Bingen	55578
143 080 08	Weroth; Westerwaldkreis	56414	336 105 07	Wolfstein, Stadt; Kusel	67752
			137 231 06	Wolken; Mayen-Koblenz	56332
			135 091 03	Wollmerath; Cochem-Zell	56826
			331 072 05	Wöllstein; Alzey-Worms	55597



### 3. Alphabetisches Verzeichnis der in der Zeit vom 1. Januar 1966 bis 31. Dezember 1996 aufgelösten Gemeinden

Aufgelöste Gemeinde	Jetzige Gemeinde; Kreis	GE-Schl.	Aufgelöste Gemeinde	Jetzige Gemeinde; Kreis	GE-Schl.
Abenheim	Worms; kreisfreie Stadt	319 000	Bengen	Grafschaft; Ahrweiler	131 090
Ahrbrück	Ahrbrück; Ahrweiler	131 002	Berghausen	Römerberg; Ludwigshafen	338 023
Ahrweiler, Stadt	Bad Neuenahr-Ahrweiler, Stadt; Ahrweiler	131 007	Bergnassau-Scheuern	Nassau, Stadt; Rhein-Lahn-Kreis	141 091
Albersbach	Reichenbach-Steegen; Kaiserslautern	335 501	Berresheim	Mayen, große kreisangehörige Stadt; Mayen-Koblenz	137 068
Albsheim an der Eis	Obrigheim (Pfalz); Bad Dürkheim	332 041	Berzweiler	Hefersweiler; Kusel	336 036
Allenz	Mayen, große kreisangehörige Stadt; Mayen-Koblenz	137 068	Beßlich	Newel; Trier-Saarburg	235 094
Alsenborn	Enkenbach-Alsenborn; Kaiserslautern	335 004	Bettenhausen	Glan-Münchweiler; Kusel	336 031
Alsenbrück-Langmeil	Winnweiler; Donnersbergkreis	333 503	Beuren	Immenach; Bernkastel-Wittlich	231 501
Alsheim-Gronau	Rödersheim-Gronau; Ludwigshafen	338 022	Beuren (Saargau)	Kirf; Trier-Saarburg	235 062
Altenglan	Altenglan; Kusel	336 003	Bewingen	Gerolstein, Stadt; Daun	233 026
Altstadt	Hachenburg, Stadt; Westerwaldkreis	143 229	Biebelhausen	Ayl; Trier-Saarburg	235 002
Altwied	Neuwied, große kreisangehörige Stadt; Neuwied	138 045	Biebernheim	Sankt Goar, Stadt; Rhein-Hunsrück-Kreis	140 133
Alzheim	Mayen, große kreisangehörige Stadt; Mayen-Koblenz	137 068	Biersdorf	Daaden; Altenkirchen (Westerwald)	132 018
Andel	Bernkastel-Kues, Stadt; Bernkastel-Wittlich	231 008	Billigheim	Billigheim-Ingenheim; Südliche Weinstraße	337 007
Appenhofen	Billigheim-Ingenheim; Südliche Weinstraße	337 007	Bilzingen	Wincheringen; Trier-Saarburg	235 149
Arenberg	Koblenz; kreisfreie Stadt	111 000	Bingerbrück	Bingen am Rhein, große kreisangehörige Stadt; Mainz-Bingen	339 005
Arenberg-Immendorf	Koblenz; kreisfreie Stadt	111 000	Binscheid	Üttfeld; Bitburg-Prüm	232 333
Armsheim	Armsheim; Alzey-Worms	331 004	Birresdorf	Grafschaft; Ahrweiler	131 090
Arzheim	Koblenz; kreisfreie Stadt	111 000	Bischofsdhron	Morbach; Bernkastel-Wittlich	231 502
Arzheim	Landau in der Pfalz; kreisfreie Stadt	313 000	Bladernheim	Montabaur, Stadt; Westerwaldkreis	143 048
Asbach	Asbach; Neuwied	138 003	Blankenborn	Bad Bergzabern, Stadt; Südliche Weinstraße	337 005
Ascheid	Niederwambach; Neuwied	138 050	Bledesbach	Kusel, Stadt; Kusel	336 055
Asselheim	Grünstadt, Stadt; Bad Dürkheim	332 024	Blindert	Hümmel; Ahrweiler	131 033
Assenheim	Hochdorf-Assenheim; Ludwigshafen	338 014	Bobenheim am Rhein	Bobenheim-Roxheim; Ludwigshafen	338 004
Auel	Steffeln; Daun	233 241	Bodendorf	Sinzig, Stadt; Ahrweiler	131 077
Ayl	Ayl; Trier-Saarburg	235 002	Böhl	Böhl-Iggelheim; Ludwigshafen	338 005
Baalborn	Mehlingen; Kaiserslautern	335 026	Bolsdorf	Hillesheim; Daun	233 029
Bach	Nisterau; Westerwaldkreis	143 277	Bombogen	Wittlich, Stadt; Bernkastel-Wittlich	231 134
Badenborn	Eßlingen; Bitburg-Prüm	232 034	Boppard, Stadt	Boppard, Stadt; Rhein-Hunsrück-Kreis	140 501
Bad Münster am Stein	Bad Münster am Stein-Ebernburg, Stadt; Bad Kreuznach	133 007	Bosenheim	Bad Kreuznach, große kreisangehörige Stadt; Bad Kreuznach	133 006
Bad Neuenahr, Stadt	Bad Neuenahr-Ahrweiler, Stadt; Ahrweiler	131 007	Boverath	Daun, Stadt; Daun	233 501
Bad Niederbreisig	Bad Breisig, Stadt; Ahrweiler	131 006	Brauneberg	Brauneberg; Bernkastel-Wittlich	231 012
Bad Salzig	Boppard, Stadt; Rhein-Hunsrück-Kreis	140 501	Braunshorn	Braunshorn; Rhein-Hunsrück-Kreis	140 018
Bäsch	Thalfang; Bernkastel-Wittlich	231 123	Breitscheidt	Breitscheidt; Altenkirchen (Westerwald)	132 013
Baumbach	Ransbach-Baumbach, Stadt; Westerwaldkreis	143 062	Brohl	Brohl-Lützing; Ahrweiler	131 014
Baumholder, Gutsbezirk	Baumholder, Stadt; Birkenfeld	134 005	Bruchmühlbach	Bruchmühlbach-Miesau; Kaiserslautern	335 003
Bauscheid	Döttesfeld; Neuwied	138 013	Brück (Ahr)	Ahrbrück; Ahrweiler	131 002
Bausendorf	Bausendorf; Bernkastel-Wittlich	231 004	Brück	Dreis-Brück; Daun	233 020
Becherbach / Pfalz	Becherbach; Bad Kreuznach	233 011	Brückrachdorf	Dierdorf, Stadt; Neuwied	138 012
Beifels	Oberweiler; Bitburg-Prüm	232 098	Bruttig	Bruttig-Fankel; Cochem-Zell	135 017
Bell (Hunsrück)	Bell (Hunsrück); Rhein-Hunsrück-Kreis	140 009	Bubenheim	Koblenz; kreisfreie Stadt	111 000
Bellscheid	Krautscheid; Bitburg-Prüm	232 253	Buch	Buch; Rhein-Hunsrück-Kreis	140 021
Beltheim	Beltheim; Rhein-Hunsrück-Kreis	140 010	Buchholz	Boppard, Stadt; Rhein-Hunsrück-Kreis	140 501
			Büchelberg	Wörth am Rhein, Stadt; Germersheim	334 501
			Büdingen	Nistertal; Westerwaldkreis	143 279
			Bühligen	Neustadt (Wied); Neuwied	138 044
			Büscheich	Gerolstein, Stadt; Daun	233 026

Aufgelöste Gemeinde	Jetzige Gemeinde; Kreis	GE-Schl.	Aufgelöste Gemeinde	Jetzige Gemeinde; Kreis	GE-Schl.
Burg (Salm)	Landscheid; Bernkastel-Wittlich	231 503	Ebernburg	Bad Münster am Stein-Ebernburg, Stadt; Bad Kreuznach	133 007
Burgalben	Waldfischbach-Burgalben; Südwestpfalz	340 054	Ebershein	Mainz; kreisfreie Stadt	315 000
Burgbrohl	Burgbrohl; Ahrweiler	131 202	Ebertsheim	Ebertsheim; Bad Dürkheim	332 012
Butzweiler	Newel; Trier-Saarburg	235 094	Ebschied	Braunshorn; Rhein-Hunsrück-Kreis	140 018
			Eckendorf	Grafschaft; Ahrweiler	131 090
Carlsberg	Carlsberg; Bad Dürkheim	332 007	Eckweiler	Sobernheim, Stadt; Bad Kreuznach	133 501
Cölln	Mannweiler-Cölln; Donnersbergkreis	333 043	Ediger	Ediger-Eller; Cochem-Zell	135 024
Colgenstein-Heidesheim	Obrigheim (Pfalz); Bad Dürkheim	332 041	Edingen	Ralingen; Trier-Saarburg	235 111
Contwig	Contwig; Südwestpfalz	340 206	Ehrang	Trier; kreisfreie Stadt	211 000
			Ehrang-Pfalzel	Trier; kreisfreie Stadt	211 000
			Ehringhausen	Meudt; Westerwaldkreis	143 263
			Eich	Andernach, große kreisangehörige Stadt; Mayen-Koblenz	137 003
Daaden	Daaden; Altenkirchen (Westerwald)	132 018	Eichenstruth	Bad Marienberg (Westerwald), Stadt; Westerwaldkreis	143 206
Dahlen	Meudt; Westerwaldkreis	143 263	Eisen	Meudt; Westerwaldkreis	143 263
Dalsheim	Flörsheim-Dalsheim; Alzey-Worms	331 023	Eisenbach	Matzenbach; Kusel	336 107
Dammheim	Landau in der Pfalz; kreisfreie Stadt	313 000	Eisenbach-Matzenbach	Matzenbach; Kusel	336 107
Dannstadt	Dannstadt-Schauernheim; Ludwigshafen	338 006	Eitelsbach	Trier; kreisfreie Stadt	211 000
Dansenberg	Kaiserslautern; kreisfreie Stadt	312 000	Elbergrund	Wissen, Stadt; Altenkirchen (Westerwald)	132 117
Dauersberg	Betzdorf, Stadt; Altenkirchen (Westerwald)	132 006	Elbingen-Mähren	Elbingen; Westerwaldkreis	143 501
Dausfeld	Prüm, Stadt; Bitburg-Prüm	232 296		Mähren; Westerwaldkreis	143 502
Dautenheim	Alzey, Stadt; Alzey-Worms	331 003	Elgendorf	Montabaur, Stadt; Westerwaldkreis	143 048
Dellhofen	Oberwesel, Stadt; Rhein-Hunsrück-Kreis	140 112	Elgert	Dierdorf, Stadt; Neuwied	138 012
Dhaun	Hochstetten-Dhaun; Bad Kreuznach	133 046	Eller (Mosel)	Ediger-Eller; Cochem-Zell	135 024
Dhron	Neumagen-Dhron; Bernkastel-Wittlich	231 092	Ellwerath	Rommersheim; Bitburg-Prüm	232 300
Diedesfeld	Neustadt an der Weinstraße; kreisfreie Stadt	316 000	Elsaff <sup>1</sup>	Asbach; Neuwied	138 003
Dielkirchen	Dielkirchen; Donnersbergkreis	333 014	Elsaff <sup>2</sup>	Buchholz (Westerwald); Neuwied	138 080
Dieperzen	Altenkirchen (Ww.), Stadt; Altenkirchen (Westerwald)	132 501	Elsaffthal	Neustadt (Wied); Neuwied	138 044
Dietschweiler	Nanzdietschweiler; Kusel	336 064	Elschbach	Bruchmühlbach-Miesau; Kaiserslautern	335 003
Dilmar	Palzem; Trier-Saarburg	235 104	Elsheim	Stadecken-Elsheim; Mainz-Bingen	339 057
Dittelsheim	Dittelsheim-Heßloch; Alzey-Worms	331 015	Elsoff	Elsoff (Westerwald); Westerwaldkreis	143 218
Dittlingen	Merzkirchen; Trier-Saarburg	235 154	Elzerath	Morbach; Bernkastel-Wittlich	231 502
Dörbach	Salmtal; Bernkastel-Wittlich	231 113	Emmerichenhain	Rennerod, Stadt; Westerwaldkreis	143 286
Dörnbach	Rockenhausen, Stadt; Donnersbergkreis	333 502	Emmeroth	Kleinich; Bernkastel-Wittlich	231 070
Döttesfeld	Döttesfeld; Neuwied	138 013	Engeln	Kempenich; Ahrweiler	131 502
Dommershausen	Dommershausen; Rhein-Hunsrück-Kreis	140 202	Engers, Stadt	Neuwied, große kreisangehörige Stadt; Neuwied	138 045
Dorf	Wittlich, Stadt; Bernkastel-Wittlich	231 134	Enkenbach	Enkenbach-Alsenborn; Kaiserslautern	335 004
Dorweiler	Dommershausen; Rhein-Hunsrück-Kreis	140 202	Enzweiler	Idar-Oberstein, große kreisangehörige Stadt; Birkenfeld	134 045
Drais	Mainz; kreisfreie Stadt	315 000	Eppstein	Frankenthal (Pfalz); kreisfreie Stadt	311 000
Dreckenach	Koborn-Gondorf; Mayen-Koblenz	137 212	Erbach (Westerwald)	Nistertal; Westerwaldkreis	143 279
Driesch	Lutzerath; Cochem-Zell	135 057	Erdorf	Bitburg, Stadt; Bitburg-Prüm	232 018
Dromersheim	Bingen am Rhein, große kreisangehörige Stadt; Mainz-Bingen	339 005	Erfenbach	Kaiserslautern; kreisfreie Stadt	312 000
			Erlenbach	Kaiserslautern; kreisfreie Stadt	312 000
			Erlenbrunn	Pirmasens; kreisfreie Stadt	317 000
			Eschelbach	Montabaur, Stadt; Westerwaldkreis	143 048
Dudenroth	Braunshorn; Rhein-Hunsrück-Kreis	140 018	Eschenau	Sankt Julian; Kusel	336 095
Düringen	Wölfelingen; Westerwaldkreis	143 085	Esingen	Palzem; Trier-Saarburg	235 104
Duttweiler	Neustadt an der Weinstraße; kreisfreie Stadt	316 000			

<sup>1</sup> Teilgebiet

<sup>2</sup> Teilgebiet

Aufgelöste Gemeinde	Jetzige Gemeinde; Kreis	GE-Schl.	Aufgelöste Gemeinde	Jetzige Gemeinde; Kreis	GE-Schl.
Essingen	Hohenfels-Essingen; Daun	233 033	Göttschied	Idar-Oberstein, große kreisangehörige Stadt; Birkenfeld	134 045
Ettersdorf	Montabaur, Stadt; Westerwaldkreis	143 048	Götzeroth	Kleinich; Bernkastel-Wittlich	231 070
Eveshausen	Dommershausen; Rhein-Hunsrück-Kreis	140 202	Goldhausen	Ruppach-Goldhausen; Westerwaldkreis	143 065
Fahr	Neuwied, große kreisangehörige Stadt; Neuwied	138 045	Gondelsheim	Weinsheim; Bitburg-Prüm	232 226
Fankel	Bruttig-Fankel; Cochem-Zell	135 017	Gondenbrett	Gondenbrett; Bitburg-Prüm	232 227
Fastrau	Fell; Trier-Saarburg	235 022	Gondorf	Koborn-Gondorf; Mayen-Koblenz	137 212
Fehrbach	Pirmasens; kreisfreie Stadt	317 000	Gonzerath	Morbach; Bernkastel-Wittlich	231 502
Feldkirchen/Rhein	Neuwied, große kreisangehörige Stadt; Neuwied	138 045	Gossersweiler	Gossersweiler-Stein; Südliche Weinstraße	337 033
Fell	Fell; Trier-Saarburg	235 022	Gräfenhausen	Annweiler am Trifels, Stadt; Südliche Weinstraße	337 501
Fellerich	Tawern; Trier-Saarburg	235 132	Greimelscheid	Lambertsberg; Bitburg-Prüm	232 254
Filsch	Trier; kreisfreie Stadt	211 000	Greverath	Niersbach; Bernkastel-Wittlich	231 504
Filzen	Brauneberg; Bernkastel-Wittlich	231 012	Grewenich	Langsur; Trier-Saarburg	235 073
Filzen	Konz, Stadt; Trier-Saarburg	235 068	Griesenbach	Buchholz (Westerwald); Neuwied	138 080
Finthen	Mainz; kreisfreie Stadt	315 000	Groß-Winternheim	Ingelheim am Rhein, große kreisangehörige Stadt; Mainz-Bingen	339 030
Fischbach	Fischbach-Oberraden; Bitburg-Prüm	232 038	Güls	Koblenz; kreisfreie Stadt	111 000
Flonheim	Flonheim; Alzey-Worms	331 025	Gumbweiler	Sankt Julian; Kusel	336 095
Fockenberg-Limbach	Reichenbach-Steegen; Kaiserslautern	335 501	Gutenthal	Morbach; Bernkastel-Wittlich	231 502
Franken	Sinzig, Stadt; Ahrweiler	131 077	Haag	Morbach; Bernkastel-Wittlich	231 502
Frankweiler	Beltheim; Rhein-Hunsrück-Kreis	140 010	Haardt an der Weinstraße	Neustadt an der Weinstraße; kreisfreie Stadt	316 000
Freilingen	Nusbaum; Bitburg-Prüm	232 095	Haberscheid	Puderbach; Neuwied	138 057
Freusburg	Kirchen (Sieg); Altenkirchen (Westerwald)	132 063	Hachenbach	Glanbrücken; Kusel	336 030
Friedelhausen	Bosenbach; Kusel	336 009	Halenbach	Arzfeld; Bitburg-Prüm	232 201
Fronhofen bei Bernkastel-Kues	Kleinich; Bernkastel-Wittlich	231 070	Hambach an der Weinstraße	Neustadt an der Weinstraße; kreisfreie Stadt	316 000
Frutzweiler	Steinbach am Glan; Kusel	336 096	Hamm (bei Filzen)	Konz, Stadt; Trier-Saarburg	235 068
Fusenich	Trierweiler; Trier-Saarburg	235 137	Hamm (bei Taben)	Taben-Rodt; Trier-Saarburg	235 131
Gangloff	Becherbach; Bad Kreuznach	133 011	Hammerstein	Idar-Oberstein, große kreisangehörige Stadt; Birkenfeld	134 045
Gau-Köngernheim	Gau-Odernheim; Alzey-Worms	331 032	Hardenburg	Bad Dürkheim, Stadt; Bad Dürkheim	332 002
Gau-Odernheim	Gau-Odernheim; Alzey-Worms	331 032	Hargarten	Sankt Katharinen (Landkr. Neuwied); Neuwied	138 068
Gees	Gerolstein, Stadt; Daun	233 026	Harsberg	Weselberg; Südwestpfalz	340 055
Geinsheim	Neustadt an der Weinstraße; kreisfreie Stadt	316 000	Harxheim	Zellertal; Donnersbergkreis	333 501
Gelsdorf	Grafschaft; Ahrweiler	131 090	Haschbach (Amtsg. Waldmohr)	Henschtal; Kusel	336 037
Genheim	Waldalgesheim; Mainz-Bingen	339 062	Hausen bei Mayen	Mayen, große kreisangehörige Stadt; Mayen-Koblenz	137 068
Georg-Weierbach	Idar-Oberstein, große kreisangehörige Stadt; Birkenfeld	134 045	Hayna	Herxheim bei Landau / Pfalz; Südliche Weinstraße	337 038
Gersbach	Pirmasens; kreisfreie Stadt	317 000	Hechtsheim	Mainz; kreisfreie Stadt	315 000
Gershassen	Westerburg, Stadt; Westerwaldkreis	143 308	Heckhalenfeld	Winterspelt; Bitburg-Prüm	232 329
Giershausen	Isselbach; Rhein-Lahn-Kreis	141 064	Heddesheim (Nahe)	Guldental; Bad Kreuznach	133 035
Giershofen	Dierdorf, Stadt; Neuwied	138 012	Hefersweiler	Hefersweiler; Kusel	336 036
Gilgenbach	Leimbach; Ahrweiler	131 044	Heilhausen	Waxweiler; Bitburg-Prüm	232 322
Gimmeldingen	Neustadt an der Weinstraße; kreisfreie Stadt	316 000	Heiligenstein	Römerberg; Ludwigshafen	338 023
Gimmigen	Bad Neuenahr-Ahrweiler, Stadt; Ahrweiler	131 007	Heimbach-Weis	Neuwied, große kreisangehörige Stadt; Neuwied	138 045
Gimsbach	Matzenbach; Kusel	336 107	Heimberg	Heimweiler; Bad Kreuznach	133 041
Girod	Girod; Westerwaldkreis	143 021	Heimersheim	Alzey, Stadt; Alzey-Worms	331 003
Gladbach	Neuwied, große kreisangehörige Stadt; Neuwied	138 045	Heimersheim	Bad Neuenahr-Ahrweiler, Stadt; Ahrweiler	131 007
Glan-Münchweiler	Glan-Münchweiler; Kusel	336 031	Heimkirchen	Niederkirchen; Kaiserslautern	335 029
Godelhausen	Theisbergstegen; Kusel	336 098	Heinzerath	Morbach; Bernkastel-Wittlich	231 502
Godendorf	Ralingen; Trier-Saarburg	235 111	Helfant	Palzem; Trier-Saarburg	235 104
Godramstein	Landau in der Pfalz; kreisfreie Stadt	313 000			
Gönnersdorf	Neuwied, große kreisangehörige Stadt; Neuwied	138 045			

Aufgelöste Gemeinde	Jetzige Gemeinde; Kreis	GE-Schl.	Aufgelöste Gemeinde	Jetzige Gemeinde; Kreis	GE-Schl.
Hengsberg	Pirmasens; kreisfreie Stadt	317 000	Hundheim	Morbach; Bernkastel-Wittlich	231 502
Hengstbach	Zweibrücken; kreisfreie Stadt	320 000	Hundheim	Offenbach-Hundheim; Kusel	336 075
Heppenheimer der Wiese	Worms; kreisfreie Stadt	319 000	Hunolstein	Morbach; Bernkastel-Wittlich	231 502
Herkersdorf	Kirchen (Sieg); Altenkirchen (Westerwald)	132 063	Ibersheim	Worms; kreisfreie Stadt	319 000
Hermesdorf	Wißmannsdorf; Bitburg-Prüm	232 501	Iggelheim	Böhl-Iggelheim; Ludwigshafen	338 005
Hermespend	Weinsheim; Bitburg-Prüm	232 226	Ilzbach	Kleinich; Bernkastel-Wittlich	231 070
Herschwiesen	Boppard, Stadt; Rhein-Hunsrück-Kreis	140 501	Immendorf	Koblenz; kreisfreie Stadt	111 000
Hertlingshausen	Carlsberg; Bad Dürkheim	332 007	Ingenheim	Billigheim-Ingenheim; Südliche Weinstraße	337 007
Heßloch	Dittelsheim-Heßloch; Alzey-Worms	331 015	Ippesheim	Bad Kreuznach, große kreisangehörige Stadt; Bad Kreuznach	133 006
Heuchelheim	Heuchelheim-Klingen; Südliche Weinstraße	337 040	Irlich	Neuwied, große kreisangehörige Stadt; Neuwied	138 045
Heyroth	Üxheim; Daun	233 076	Imenach	Imenach; Bernkastel-Wittlich	231 501
Heyweiler	Beltheim; Rhein-Hunsrück-Kreis	140 010	Irsch	Bitburg, Stadt; Bitburg-Prüm	232 018
Hickeshausen	Arzfeld; Bitburg-Prüm	232 201	Irsch	Trier; kreisfreie Stadt	211 000
Hilgert	Woldert; Neuwied	138 078	Issel	Schweich; Trier-Saarburg	235 125
Hilkhausen	Weyerbusch; Altenkirchen (Westerwald)	132 115	Isselbach	Isselbach; Rhein-Lahn-Kreis	141 064
Hinterhausen	Gerolstein, Stadt; Daun	233 026	Ittel	Welschbillig; Trier-Saarburg	235 501
Hinterkirchen	Langenhahn; Westerwaldkreis	143 254	Jahrsfeld	Straßenhaus; Neuwied	138 071
Hintermühlen	Langenhahn; Westerwaldkreis	143 254	Jammelshofen	Kaltenborn; Ahrweiler	131 037
Hinterwald	Braubach, Stadt; Rhein-Lahn-Kreis	141 501	Kärlich	Mülheim-Kärlich; Mayen-Koblenz	137 216
Hinzerath	Morbach; Bernkastel-Wittlich	231 502	Kahren	Saarburg, Stadt; Trier-Saarburg	235 118
Hinzert	Hinzert-Pöler; Trier-Saarburg	235 047	Kalenborn	Kalenborn-Scheuern; Daun	233 036
Hirzenach	Boppard, Stadt; Rhein-Hunsrück-Kreis	140 501	Kallenfels	Kirn, Stadt; Bad Kreuznach	133 052
Hochdorf	Hochdorf-Assenheim; Ludwigshafen	338 014	Kapellen-Stolzenfels	Koblenz; kreisfreie Stadt	111 000
Hochstädten	Hochstetten-Dhaun; Bad Kreuznach	133 046	Karden	Treis-Karden; Cochem-Zell	135 082
Hochstein	Winnweiler; Donnersbergkreis	333 503	Karweiler	Grafschaft; Ahrweiler	131 090
Hochstetten bei Kirn	Hochstetten-Dhaun; Bad Kreuznach	133 046	Kasbach	Kasbach-Ohlenberg; Neuwied	138 501
Höhmühlbach	Rieschweiler-Mühlbach; Südpfalz	340 222	Kattenes	Löf; Mayen-Koblenz	137 503
Höhn-Urdorf	Höhn; Westerwaldkreis	143 242	Katzenbach	Kirchen (Sieg); Altenkirchen (Westerwald)	132 063
Hölzchen	Arzfeld; Bitburg-Prüm	232 201	Katzenbach	Hütschenhausen; Kaiserslautern	335 016
Hölzenhausen	Langenhahn; Westerwaldkreis	143 254	Kaulbach	Kreimbach-Kaulbach; Kusel	336 053
Hönningen	Hönningen; Ahrweiler	131 029	Kausen	Großmaiseid; Neuwied	138 023
Hofweiler	Welschbillig; Trier-Saarburg	235 501	Kautenbach	Traben-Trarbach, Stadt; Bernkastel-Wittlich	231 124
Hohenecken	Kaiserslautern; kreisfreie Stadt	312 000	Keldung	Münstermaifeld, Stadt; Mayen-Koblenz	137 501
Hohenfels	Hohenfels-Essingen; Daun	233 033	Kell	Andernach, große kreisangehörige Stadt; Mayen-Koblenz	137 003
Hollnich	Habscheid; Bitburg-Prüm	232 231	Kelsen	Merzkirchen; Trier-Saarburg	235 154
Holzfeld	Boppard, Stadt; Rhein-Hunsrück-Kreis	140 501	Kennfus	Bad Bertrich; Cochem-Zell	135 501
Holzweiler	Grafschaft; Ahrweiler	131 090	Kernscheid	Trier; kreisfreie Stadt	211 000
Hommelsberg	Malberg; Altenkirchen (Westerwald)	132 066	Kerpen	Kerpen (Eifel); Daun	233 038
Hoppstädten	Hoppstädten-Weiersbach; Birkenfeld	134 042	Kersch	Ralingen; Trier-Saarburg	235 111
Horressen	Montabaur, Stadt; Westerwaldkreis	143 048	Kesselheim	Koblenz; kreisfreie Stadt	111 000
Hoxel	Morbach; Bernkastel-Wittlich	231 502	Kesseling	Kesseling; Ahrweiler	131 039
Hüllenberg	Neuwied, große kreisangehörige Stadt; Neuwied	138 045	Kewenig	Körperich; Bitburg-Prüm	232 067
Hümmel	Hümmel; Ahrweiler	131 033	Kirchdaun	Bad Neuenahr-Ahrweiler, Stadt; Ahrweiler	131 007
Hünerbach	Kelberg; Daun	233 218	Kirchenbollenbach	Idar-Oberstein, große kreisangehörige Stadt; Birkenfeld	134 045
Hütschenhausen	Hütschenhausen; Kaiserslautern	335 016	Kirchesch	Kirchwald; Mayen-Koblenz	137 049
Hüttseifen	Niederfischbach; Altenkirchen (Westerwald)	132 076	Kirnsulzbach	Kirn, Stadt; Bad Kreuznach	133 052
Huf	Üttfeld; Bitburg-Prüm	232 333	Kleinholbach	Girod; Westerwaldkreis	143 021
Hundheim	Bell (Hunsrück); Rhein-Hunsrück-Kreis	140 009	Kleinich	Kleinich; Bernkastel-Wittlich	231 070

Aufgelöste Gemeinde	Jetzige Gemeinde; Kreis	GE-Schl.	Aufgelöste Gemeinde	Jetzige Gemeinde; Kreis	GE-Schl.
Kleinweidelbach	Rheinböllen; Rhein-Hunsrück-Kreis	140 125	Liebthal	Quirnbach / Pfalz; Kusel	336 501
Klingen	Heuchelheim-Klingen; Südliche Weinstraße	337 040	Liers	Hönningen; Ahrweiler	131 029
Kobern	Kobern-Gondorf; Mayen-Koblenz	137 212	Liersberg	Igel; Trier-Saarburg	235 051
Kobscheid	Roth bei Prüm; Bitburg-Prüm	232 302	Limbach	Asbach; Neuwied	138 003
Köllig	Nittel; Trier-Saarburg	235 095	Lind	Lind; Ahrweiler	131 047
Könen	Konz, Stadt; Trier-Saarburg	235 068	Lissingen	Gerolstein, Stadt; Daun	233 026
Königsbach an der Weinstraße	Neustadt an der Weinstraße; kreisfreie Stadt	316 000	Löf	Löf; Mayen-Koblenz	137 503
Körperich	Körperich; Bitburg-Prüm	232 087	Löffelscheid	Peterswald-Löffelscheid; Cochem-Zell	135 071
Körrig	Merzkirchen; Trier-Saarburg	235 154	Löhndorf	Sinzig, Stadt; Ahrweiler	131 077
Köttelbach	Kelberg; Daun	233 218	Löhnfeld	Liebenscheid; Westerwaldkreis	143 256
Köttingerhöhe	Wissen, Stadt; Altenkirchen (Westerwald)	132 117	Lörsch	Mehring; Trier-Saarburg	235 083
Koisdorf	Sinzig, Stadt; Ahrweiler	131 077	Lohrsdorf	Bad Neuenahr-Ahrweiler, Stadt; Ahrweiler	131 007
Kommlingen	Konz, Stadt; Trier-Saarburg	235 068	Loogh	Kerpen (Eifel); Daun	233 038
Kopscheid	Lichtenborn; Bitburg-Prüm	232 260	Lorich	Newel; Trier-Saarburg	235 094
Korb	Unnau; Westerwaldkreis	143 300	Lorscheid	Sankt Katharinen (Landkreis Neuwied); Neuwied	138 068
Krames	Klausen; Bernkastel-Wittlich	231 069	Lückenbach	Dümpelfeld; Ahrweiler	131 501
Krastel	Bell (Hunsrück); Rhein-Hunsrück-Kreis	140 009	Lüxem	Wittlich, Stadt; Bernkastel-Wittlich	231 134
Krautscheid	Buchholz (Westerwald); Neuwied	138 080	Lutzerath	Lutzerath; Cochem-Zell	135 057
Krautscheid	Krautscheid; Bitburg-Prüm	232 253	Mannebach	Beltheim; Rhein-Hunsrück-Kreis	140 010
Krebsweiler	Heimweiler; Bad Kreuznach	133 041	Mannweiler	Mannweiler-Cölln; Donnersbergkreis	333 043
Kreimbach	Kreimbach-Kaulbach; Kusel	336 053	Marenbach	Oberirsens; Altenkirchen (Westerwald)	132 082
Krettnach	Konz, Stadt; Trier-Saarburg	235 068	Marienborn	Mainz; kreisfreie Stadt	315 000
Kreuzberg	Altenahr; Ahrweiler	131 003	Marienthal / Pfalz	Rockenhausen, Stadt; Donnersbergkreis	333 502
Kreuzweiler	Palzem; Trier-Saarburg	235 104	Masholder	Bitburg, Stadt; Bitburg-Prüm	232 018
Kriegsheim	Monsheim; Alzey-Worms	331 048	Matzen	Bitburg, Stadt; Bitburg-Prüm	232 018
Krutweiler	Saarburg, Stadt; Trier-Saarburg	235 118	Matzenbach	Matzenbach; Kusel	336 107
Kübelberg	Schönenberg-Kübelberg; Kusel	336 092	Maximiliansau	Wörth am Rhein, Stadt; Gernersheim	334 501
Kürrenberg	Mayen, große kreisangehörige Stadt; Mayen-Koblenz	137 068	Mechtersheim	Römerberg; Ludwigshafen	338 023
Küttig	Münstermaifeld, Stadt; Mayen-Koblenz	137 501	Mehlen bei Prüm	Gondenbrett; Bitburg-Prüm	232 227
Lachen-Speyer-dorf	Neustadt an der Weinstraße; kreisfreie Stadt	316 000	Mehlingen	Mehlingen; Kaiserslautern	335 026
Lahrbach	Niederwambach; Neuwied	138 050	Mennig	Konz, Stadt; Trier-Saarburg	235 068
Lambertsberg	Lambertsberg; Bitburg-Prüm	232 254	Merkeshausen	Oberpierscheid; Bitburg-Prüm	232 285
Lamscheid	Leiningen; Rhein-Hunsrück-Kreis	140 084	Merl	Zell (Mosel), Stadt; Cochem-Zell	135 092
Landscheid	Landscheid; Bernkastel-Wittlich	231 503	Merscheid	Morbach; Bernkastel-Wittlich	231 502
Langenbach bei Marienberg	Bad Marienberg (Westerwald), Stadt; Westerwaldkreis	143 206	Mesenich	Langsur; Trier-Saarburg	235 073
Langenhahn	Langenhahn; Westerwaldkreis	143 254	Metternich	Münstermaifeld, Stadt; Mayen-Koblenz	137 501
Langscheid	Oberwesel, Stadt; Rhein-Hunsrück-Kreis	140 112	Metzdorf	Langsur; Trier-Saarburg	235 073
Lantershofen	Grafschaft; Ahrweiler	131 090	Meudt	Meudt; Westerwaldkreis	143 263
Lasserg	Münstermaifeld, Stadt; Mayen-Koblenz	137 501	Meurich	Kirf; Trier-Saarburg	235 062
Laubenheim	Mainz; kreisfreie Stadt	315 000	Michelbach	Gerolstein, Stadt; Daun	233 026
Laudesfeld	Auw bei Prüm; Bitburg-Prüm	232 202	Miesau	Bruchmühlbach-Miesau; Kaiserslautern	335 003
Lay	Koblenz; kreisfreie Stadt	111 000	Miesenbach	Ramstein-Miesenbach; Kaiserslautern	335 038
Lehmen	Lehmen; Mayen-Koblenz	137 504	Miesenheim	Andernach, große kreisangehörige Stadt; Mayen-Koblenz	137 003
Leideneck	Bell (Hunsrück); Rhein-Hunsrück-Kreis	140 009	Mirbach	Wiesbaum; Daun	233 083
Leimersdorf	Grafschaft; Ahrweiler	131 090	Mittelbach	Zweibrücken; kreisfreie Stadt	320 000
Leiningen	Leiningen; Rhein-Hunsrück-Kreis	140 084	Mittelbollenbach	Idar-Oberstein, große kreisangehörige Stadt; Birkenfeld	134 045
Leistadt	Bad Dürkheim, Stadt; Bad Dürkheim	332 002	Mittelhattert	Hattert; Westerwaldkreis	143 235
Leudersdorf	Üxheim; Daun	233 076	Mittelhofen	Elsoff (Westerwald); Westerwaldkreis	143 218
			Möhn	Welschbillig; Trier-Saarburg	235 501
			Mölschbach	Kaiserslautern; kreisfreie Stadt	312 000
			Mörsbach	Zweibrücken; kreisfreie Stadt	320 000

Aufgelöste Gemeinde	Jetzige Gemeinde; Kreis	GE-Schl.	Aufgelöste Gemeinde	Jetzige Gemeinde; Kreis	GE-Schl.
Mörz	Buch; Rhein-Hunsrück-Kreis	140 021	Niederhausen	Winterbach (Pfalz); Südwestpfalz	340 228
Mörz	Münstermaifeld, Stadt; Mayen-Koblenz	137 501	Niederhersdorf	Hersdorf; Bitburg-Prüm	232 332
Mörzheim	Landau in der Pfalz; kreisfreie Stadt	313 000	Niederhochstadt	Hochstadt (Pfalz); Südliche Weinstraße	337 041
Mötsch	Bitburg, Stadt; Bitburg-Prüm	232 018	Niederhonnefeld-Ellingen	Straßenhaus; Neuwied	138 071
Monsheim	Monsheim; Alzey-Worms	331 048	Niederkaul	Landscheid; Bernkastel-Wittlich	231 503
Monzel	Osann-Monzel; Bernkastel-Wittlich	231 103	Niederkirchen	Niederkirchen; Kaiserslautern	335 029
Morbach	Morbach; Bernkastel-Wittlich	231 502	Niederlahnstein, Stadt	Lahnstein, große kreisangehörige Stadt; Rhein-Lahn-Kreis	141 075
Morbach	Niederkirchen; Kaiserslautern	335 029	Niederlützingen	Brohl-Lützing; Ahrweiler	131 014
Morlautern	Kaiserslautern; kreisfreie Stadt	312 000	Niederlustadt	Lustadt; Germersheim	334 018
Morscheid-Riedenburg	Morbach; Bernkastel-Wittlich	231 502	Niedermanderscheid	Manderscheid; Bernkastel-Wittlich	231 080
Moselsürsch	Lehmen; Mayen-Koblenz	137 504	Niedermehlen	Gondenbrett; Bitburg-Prüm	232 227
Mühlbach am Glan	Altenglan; Kusel	336 003	Niedermendig, Stadt	Mendig, Stadt; Mayen-Koblenz	137 069
Mühlheim an der Eis	Obrigheim (Pfalz); Bad Dürkheim	332 041	Niedermennig	Konz, Stadt; Trier-Saarburg	235 068
Mühlhofen	Billigheim-Ingenheim; Südliche Weinstraße	337 007	Niedermörsbach	Mörsbach; Westerwaldkreis	143 265
Mülheim	Mülheim-Kärlich; Mayen-Koblenz	137 216	Niedermohr	Niedermohr; Kaiserslautern	335 030
Müllenborn	Gerolstein, Stadt; Daun	233 026	Niederoberweiler	Burgbrohl; Ahrweiler	131 202
Münchenroth	Diethardt; Rhein-Lahn-Kreis	141 502	Niederölfen	Neitersen; Altenkirchen (Westerwald)	132 074
Mußbach an der Weinstraße	Neustadt an der Weinstraße; kreisfreie Stadt	316 000	Niederprüm	Prüm, Stadt; Bitburg-Prüm	232 296
			Niederraden	Oberraden; Neuwied	138 054
			Nieder-Saulheim	Saulheim; Alzey-Worms	331 058
			Niedersgegen	Körperich; Bitburg-Prüm	232 067
Nahbollenbach	Idar-Oberstein, große kreisangehörige Stadt; Birkenfeld	134 045	Niederspay	Spay; Mayen-Koblenz	137 223
Namedy	Andernach, große kreisangehörige Stadt; Mayen-Koblenz	137 003	Niederüttfeld	Üttfeld; Bitburg-Prüm	232 333
Nannhausen	Nannhausen; Rhein-Hunsrück-Kreis	140 100	Niederwambach	Niederwambach; Neuwied	138 050
Nanzdiezweiler	Nanzdietschweiler; Kusel	336 064	Niederweidingen	Weidingen; Bitburg-Prüm	232 132
Nanzweiler	Nanzdietschweiler; Kusel	336 064	Niefernheim	Zellertal; Donnersbergkreis	333 501
Neiterschen	Neitersen; Altenkirchen (Westerwald)	132 074	Nierendorf	Grafchaft; Ahrweiler	131 090
Neitersen	Neitersen; Altenkirchen (Westerwald)	132 074	Niersbach	Niersbach; Bernkastel-Wittlich	231 504
Neuerburg	Wittlich, Stadt; Bernkastel-Wittlich	231 134	Nitztal <sup>3</sup>	Mayen, große kreisangehörige Stadt; Mayen-Koblenz	137 068
Neuhochstein	Höhn; Westerwaldkreis	143 242	Notscheid	Sankt Katharinen (Landkreis Neuwied); Neuwied	138 068
Neumagen	Neumagen-Dhron; Bernkastel-Wittlich	231 092	Nusbaum	Nusbaum; Bitburg-Prüm	232 095
Neunkirchen	Daun, Stadt; Daun	233 501	Nußdorf	Landau in der Pfalz; kreisfreie Stadt	313 000
Neurath	Arzfeld; Bitburg-Prüm	232 201	Oberähren	Döttesfeld; Neuwied	138 013
Neustadt (Wied)	Neustadt (Wied); Neuwied	138 044	Oberauerbach	Zweibrücken; kreisfreie Stadt	320 000
Neuwied, Stadt	Neuwied, große kreisangehörige Stadt; Neuwied	138 045	Oberbieber	Neuwied, große kreisangehörige Stadt; Neuwied	138 045
Newel	Newel; Trier-Saarburg	235 094	Oberbreisig	Bad Breisig, Stadt; Ahrweiler	131 006
Nickweiler	Nannhausen; Rhein-Hunsrück-Kreis	140 100	Oberdreisbach	Weitefeld; Altenkirchen (Westerwald)	132 113
Niederadenau	Dümpelfeld; Ahrweiler	131 501	Oberehe	Oberehe-Stroheich; Daun	233 054
Niederbettingen	Hillesheim; Daun	233 029	Oberemmel	Konz, Stadt; Trier-Saarburg	235 068
Niederbieber-Segendorf	Neuwied, große kreisangehörige Stadt; Neuwied	138 045	Obergondershausen	Gondershausen; Rhein-Hunsrück-Kreis	140 043
Niederdreis	Puderbach; Neuwied	138 057	Oberhattert	Hattert; Westerwaldkreis	143 235
Niederehe	Üxheim; Daun	233 076	Oberhausen	Dreikirchen; Westerwaldkreis	143 011
Niedereisenbach	Glanbrücken; Kusel	336 030	Oberhausen	Wallhalben; Südwestpfalz	340 225
Niederemmel	Piesport; Bernkastel-Wittlich	231 105	Oberhersdorf	Hersdorf; Bitburg-Prüm	232 332
Niederfischbach	Niederfischbach; Altenkirchen (Westerwald)	132 076	Oberhochstadt	Hochstadt (Pfalz); Südliche Weinstraße	337 041
Nieder-Flörsheim	Flörsheim-Dalsheim; Alzey-Worms	331 023	Oberkleinich	Kleinich; Bernkastel-Wittlich	231 070
Niedergondershausen	Gondershausen; Rhein-Hunsrück-Kreis	140 043	Oberlahnstein, Stadt	Lahnstein, große kreisangehörige Stadt; Rhein-Lahn-Kreis	141 075
Niederhattert	Hattert; Westerwaldkreis	143 235			


<sup>3</sup> Neubildung aus den Ortsteilen Sankt Johann-Nitz und Kürrenberg-Nitz



Aufgelöste Gemeinde	Jetzige Gemeinde; Kreis	GE-Schl.	Aufgelöste Gemeinde	Jetzige Gemeinde; Kreis	GE-Schl.
Oberlützingen	Burgbrohl; Ahrweiler	131 202	Queichhambach	Annweiler am Trifels, Stadt; Südliche Weinstraße	337 501
Oberlustadt	Lustadt; Germersheim	334 018	Quirnbach bei Kusel	Quirnbach / Pfalz; Kusel	336 501
Obermehlen	Gondenbrett; Bitburg-Prüm	232 227	Rahms	Neustadt (Wied); Neuwied	138 044
Obermendig	Mendig, Stadt; Mayen-Koblenz	137 069	Ramersbach	Bad Neuenahr-Ahrweiler, Stadt; Ahrweiler	131 007
Obermörsbach	Mörsbach; Westerwaldkreis	143 265	Ramstein	Ramstein-Miesenbach; Kaiserslautern	335 038
Obermohr	Steinwenden; Kaiserslautern	335 044	Ransbach (Westerwald)	Ransbach-Baumbach, Stadt; Westerwaldkreis	143 062
Oberraden	Fischbach-Oberraden; Bitburg-Prüm	232 038	Rapperath	Morbach; Bernkastel-Wittlich	231 502
Oberraden	Oberraden; Neuwied	138 054	Rathskirchen	Rathskirchen; Donnersbergkreis	333 201
Ober-Saulheim	Saulheim; Alzey-Worms	331 058	Rechtenbach	Schweigen-Rechtenbach; Südliche Weinstraße	337 071
Obersayn	Rothenbach; Westerwaldkreis	143 289	Reckenthal	Montabaur, Stadt; Westerwaldkreis	143 048
Obersgegen	Körperich; Bitburg-Prüm	232 067	Rederscheid	Windhagen; Neuwied	138 077
Oberspay	Spay; Mayen-Koblenz	137 223	Regulshausen	Idar-Oberstein, große kreisangehörige Stadt; Birkenfeld	134 045
Obersulzbach	Sulzbachtal; Kaiserslautern	335 046	Rehlingen	Nittel; Trier-Saarburg	235 095
Oberüttfeld	Üttfeld; Bitburg-Prüm	232 333	Reichenbach	Reichenbach-Steegen; Kaiserslautern	335 501
Oberwinter	Remagen, Stadt; Ahrweiler	131 070	Reichenbachsteegen	Reichenbach-Steegen; Kaiserslautern	335 501
Obliers	Lind; Ahrweiler	131 047	Reichenstein	Puderbach; Neuwied	138 057
Obrigheim	Obrigheim (Pfalz); Bad Dürkheim	332 041	Remagen, Stadt	Remagen, Stadt; Ahrweiler	131 070
Odert	Morbach; Bernkastel-Wittlich	231 502	Rengen	Daun, Stadt; Daun	233 501
Oedingen	Remagen, Stadt; Ahrweiler	131 070	Rennerod	Rennerod, Stadt; Westerwaldkreis	143 286
Oellingen	Höhn; Westerwaldkreis	143 242	Reuschbach	Niedermohr; Kaiserslautern	335 030
Offenbach am Glan	Offenbach-Hundheim; Kusel	336 075	Rheinbay	Boppard, Stadt; Rhein-Hunsrück-Kreis	140 501
Offhausen	Kirchen (Sieg); Altenkirchen (Westerwald)	132 063	Rheindürkheim	Worms; kreisfreie Stadt	319 000
Ohlenberg	Kasbach-Ohlenberg; Neuwied	138 501	Rheineck	Bad Breisig, Stadt; Ahrweiler	131 006
Olk	Ralingen; Trier-Saarburg	235 111	Richert	Puderbach; Neuwied	138 057
Olkenbach	Bausendorf; Bernkastel-Wittlich	231 004	Rieschweiler	Rieschweiler-Mühlbach; Südwestpfalz	340 222
Oos	Gerolstein, Stadt; Daun	233 026	Rimbach	Oberirsen; Altenkirchen (Westerwald)	132 082
Oppenhausen	Boppard, Stadt; Rhein-Hunsrück-Kreis	140 501	Rimschweiler	Zweibrücken; kreisfreie Stadt	320 000
Orsberg	Erpel; Neuwied	138 019	Ringen	Grafschaft; Ahrweiler	131 090
Osann	Osann-Monzel; Bernkastel-Wittlich	231 103	Ringhuscheid	Krautscheid; Bitburg-Prüm	232 253
Patersbach	Altenglan; Kusel	336 003	Rockenfeld	Neuwied, große kreisangehörige Stadt; Neuwied	138 045
Peterswald	Peterswald-Löffelscheid; Cochem-Zell	135 071	Rodenbach	Ebertsheim; Bad Dürkheim	332 012
Pfalzel	Trier; kreisfreie Stadt	211 000	Rodenbach bei Neuwied	Neuwied, große kreisangehörige Stadt; Neuwied	138 045
Pfeddersheim, Stadt	Worms; kreisfreie Stadt	319 000	Rödersheim	Rödersheim-Gronau; Ludwigshafen	338 022
Pferdsfeld	Sobernheim, Stadt; Bad Kreuznach	133 501	Rolandswerth	Remagen, Stadt; Ahrweiler	131 070
Pfuhl	Nisterau; Westerwaldkreis	143 277	Rommelfangen	Merzkirchen; Trier-Saarburg	235 154
Piesport	Piesport; Bernkastel-Wittlich	231 105	Rommersheim	Wörrstadt; Alzey-Worms	331 073
Pilmeroth	Kleinich; Bernkastel-Wittlich	231 070	Roßbach in der Pfalz	Wolfstein, Stadt; Kusel	336 105
Pitscheid	Hümmel; Ahrweiler	131 033	Rotenhain	Rotenhain; Westerwaldkreis	143 288
Planig	Bad Kreuznach, große kreisangehörige Stadt; Bad Kreuznach	133 006	Roth	Becherbach; Bad Kreuznach	133 011
Plittersdorf	Lind; Ahrweiler	131 047	Roth	Gerolstein, Stadt; Daun	233 026
Pöler	Hinzert-Pöler; Trier-Saarburg	235 047	Rothenbach	Kelberg; Daun	233 218
Pörrbach	Schwedelbach; Kaiserslautern	335 043	Rothenbach	Rothenbach; Westerwaldkreis	143 289
Pohlbach	Klausen; Bernkastel-Wittlich	231 069	Roxheim / Pfalz	Bobenheim-Roxheim; Ludwigshafen	338 004
Portz	Merzkirchen; Trier-Saarburg	235 154	Ruchheim	Ludwigshafen am Rhein; kreisfreie Stadt	314 000
Potzbach	Winnweiler; Donnersbergkreis	333 503	Rudolphskirchen	Rathskirchen; Donnersbergkreis	333 201
Prosterath	Beuren (Hochwald); Trier-Saarburg	235 008			
Püschchen	Stockum-Püschchen; Westerwaldkreis	143 298			
Pütschbach	Dreikirchen; Westerwaldkreis	143 011			
Pützborn	Daun, Stadt; Daun	233 501			
Pützfeld	Ahrbrück; Ahrweiler	131 002			

Aufgelöste Gemeinde	Jetzige Gemeinde; Kreis	GE-Schl.	Aufgelöste Gemeinde	Jetzige Gemeinde; Kreis	GE-Schl.
Rübenach	Koblenz; kreisfreie Stadt	111 000	Stein	Gossersweiler-Stein; Südliche Weinstraße	337 033
Ruppach	Ruppach-Goldhausen; Westerwaldkreis	143 065	Steinbach	Steinbach am Glan; Kusel	336 096
Ruppenrod	Isselbach; Rhein-Lahn-Kreis	141 064	Steinborn	Daun, Stadt; Daun	233 501
Ruwer	Trier; kreisfreie Stadt	211 000	Steinebach	Steinebach an der Wied; Westerwaldkreis	143 294
Sabershausen	Dommershausen; Rhein-Hunsrück-Kreis	140 202	Steineberg	Malberg (Westerwald); Altenkirchen (Westerwald)	132 066
Sainerholz	Ötzingen; Westerwaldkreis	143 060	Steingruben	Dielkirchen; Donnersbergkreis	333 014
Sainscheid	Westerburg, Stadt; Westerwaldkreis	143 308	Steinmehlen	Prüm, Stadt; Bitburg-Prüm	232 296
Salmrohr	Salmtal; Bernkastel-Wittlich	231 113	Steinwenden-Weltersbach	Steinwenden; Kaiserslautern	335 044
Sambach	Otterbach; Kaiserslautern	335 034	Stockum	Stockum-Püschchen; Westerwaldkreis	143 298
Sand	Schönenberg-Kübelberg; Kusel	336 092	Stroheich	Oberehe-Stroheich; Daun	233 054
Sankt Julian	Sankt Julian; Kusel	336 095	Stromberg	Bendorf, Stadt; Mayen-Koblenz	137 203
Sausenheim	Grünstadt, Stadt; Bad Dürkheim	332 024	Stupbach	Lützkampen; Bitburg-Prüm	232 263
Schaidt	Wörth am Rhein, Stadt; Germersheim	334 501	Südlingen	Merzkirchen; Trier-Saarburg	235 154
Schauernheim	Dannstadt-Schauernheim; Ludwigshafen	338 006	Tarforst	Trier; kreisfreie Stadt	211 000
Schaumburg	Balduinstein; Rhein-Lahn-Kreis	141 123	Tettscheid	Üdersdorf; Daun	233 075
Scheuern	Kalenborn-Scheuern; Daun	233 036	Thaleischweiler	Thaleischweiler-Fröschen; Südwestpfalz	340 051
Schimsheim	Armsheim; Alzey-Worms	331 004	Thalfröschen	Thaleischweiler-Fröschen; Südwestpfalz	340 051
Schlausenbach	Auw bei Prüm; Bitburg-Prüm	232 202	Thalkleinich	Kleinich; Bernkastel-Wittlich	231 070
Schleidweiler-Rodt	Zemmer; Trier-Saarburg	235 151	Theisbergstegen	Theisbergstegen; Kusel	336 098
Schmidthahn	Steinebach an der Wied; Westerwaldkreis	143 294	Todtenberg	Rotenhain; Westerwaldkreis	143 288
Schmittweiler (Amtsg. Waldmohr)	Schönenberg-Kübelberg; Kusel	336 092	Trahweiler	Henschtal; Kusel	336 037
Schnellbach	Beltheim; Rhein-Hunsrück-Kreis	140 010	Treis	Treis-Karden; Cochem-Zell	135 082
Schönberg	Höhn; Westerwaldkreis	143 242	Trierweiler	Trierweiler; Trier-Saarburg	235 137
Schöneberg	Asbach; Neuwied	138 003	Trittscheid	Üdersdorf; Daun	233 075
Schönenberg	Schönenberg-Kübelberg; Kusel	336 092	Udelfangen	Trierweiler; Trier-Saarburg	235 137
Schönfeld	Stadtkyll; Daun	233 240	Udenhausen	Boppard, Stadt; Rhein-Hunsrück-Kreis	140 501
Schönstein	Wissen, Stadt; Altenkirchen (Westerwald)	132 117	Üxheim-Ahütte	Üxheim; Daun	233 076
Schrollbach	Niedermohr; Kaiserslautern	335 030	Uffhofen	Flonheim; Alzey-Worms	331 025
Schwabsburg	Nierstein; Mainz-Bingen	339 043	Ungstein	Bad Dürkheim, Stadt; Bad Dürkheim	332 002
Schweigen	Schweigen-Rechtenbach; Südliche Weinstraße	337 071	Unkelbach	Remagen, Stadt; Ahrweiler	131 070
Seimerich	Körperich; Bitburg-Prüm	232 067	Unnau	Unnau; Westerwaldkreis	143 300
Sevenich	Beltheim; Rhein-Hunsrück-Kreis	140 010	Unterschützen	Breitscheid; Altenkirchen (Westerwald)	132 013
Siegelbach	Kaiserslautern; kreisfreie Stadt	312 000	Untersulzbach	Sulzbachtal; Kaiserslautern	335 046
Sirzenich	Trierweiler; Trier-Saarburg	235 137	Urb	Winterspelt; Bitburg-Prüm	232 329
Söst	Wincheringen; Trier-Saarburg	235 149	Urbach-Kirchdorf	Urbach; Neuwied	138 074
Sondernheim	Germersheim, Stadt; Germersheim	334 007	Urbach-Überdorf	Urbach; Neuwied	138 074
Spesbach	Hütschenhausen; Kaiserslautern	335 016	Urbar	Oberwesel, Stadt; Rhein-Hunsrück-Kreis	140 112
Sponsheim	Bingen am Rhein, große kreisangehörige Stadt; Mainz-Bingen	339 005	Vettelhoven	Grafschaft; Ahrweiler	131 090
Stadecken	Stadecken-Elsheim; Mainz-Bingen	339 057	Völkenroth	Bell (Hunsrück); Rhein-Hunsrück-Kreis	140 009
Staffel	Kesseling; Ahrweiler	131 039	Vogelbach	Bruchmühlbach-Miesau; Kaiserslautern	335 003
Stahl	Bitburg, Stadt; Bitburg-Prüm	232 018	Waldesch	Kirchwald; Mayen-Koblenz	137 049
Stalbach	Lichtenborn; Bitburg-Prüm	232 260	Waldfischbach	Waldfischbach-Burgalben; Südwestpfalz	340 054
Stambach	Contwig; Südwestpfalz	340 206	Waldhiltersheim	Guldental; Bad Kreuznach	133 035
Stangenrod	Unnau; Westerwaldkreis	143 300	Waldkönigen	Daun, Stadt; Daun	233 501
Staudenhof	Mauel; Bitburg-Prüm	232 267	Wallhalben	Wallhalben; Südwestpfalz	340 225
Steeg	Bacharach, Stadt; Mainz-Bingen	339 003			
Steimel	Steimel; Neuwied	138 070			

Aufgelöste Gemeinde	Jetzige Gemeinde; Kreis	GE-Schl.	Aufgelöste Gemeinde	Jetzige Gemeinde; Kreis	GE-Schl.
Wascheid	Gondenbrett; Bitburg-Prüm	232 227	Windhagen	Windhagen; Neuwied	138 077
Wattweiler	Zweibrücken; kreisfreie Stadt	320 000	Windsberg	Pirmasens; kreisfreie Stadt	317 000
Wederath	Morbach; Bernkastel-Wittlich	231 502	Wingendorf	Kirchen (Sieg); Altenkirchen (Westerwald)	132 063
Wehlen	Bernkastel-Kues, Stadt; Bernkastel-Wittlich	231 008	Winterbach	Winterbach (Pfalz); Südwestpfalz	340 228
Wehr	Palzem; Trier-Saarburg	235 104	Wintersdorf	Ralingen; Trier-Saarburg	235 111
Weidingen	Weidingen; Bitburg-Prüm	232 132	Winzeln	Pirmasens; kreisfreie Stadt	317 000
Weierbach	Idar-Oberstein, große kreisangehörige Stadt; Birkenfeld	134 045	Winzenheim	Bad Kreuznach, große kreisangehörige Stadt; Bad Kreuznach	133 006
Weiersbach	Hoppstädten-Weiersbach; Birkenfeld	134 042	Wirzenborn	Montabaur, Stadt; Westerwaldkreis	143 048
Weiersbach	Daun, Stadt; Daun	233 501	Wischeid	Auw bei Prüm; Bitburg-Prüm	232 202
Weiler	Boppard, Stadt; Rhein-Hunsrück-Kreis	140 501	Wißmannsdorf	Wißmannsdorf; Bitburg-Prüm	232 501
Weinheim	Alzey, Stadt; Alzey-Worms	331 003	Wörsbach	Niederkirchen; Kaiserslautern	335 029
Weinsfeld	Prüm, Stadt; Bitburg-Prüm	232 296	Wörth am Rhein, Stadt	Wörth am Rhein, Stadt; Germersheim	334 501
Weinsheim	Weinsheim; Bitburg-Prüm	232 226	Wohnroth	Bell (Hunsrück); Rhein-Hunsrück-Kreis	140 009
Weiperath	Morbach; Bernkastel-Wittlich	231 502	Woldert	Woldert; Neuwied	138 078
Weißenberg	Liebenscheid; Westerwaldkreis	143 256	Wolf	Traben-Trarbach, Stadt; Bernkastel-Wittlich	231 124
Weitefeld	Weitefeld; Altenkirchen (Westerwald)	132 113	Wollendorf	Neuwied, große kreisangehörige Stadt; Neuwied	138 045
Welchenhausen	Lützkampen; Bitburg-Prüm	232 263	Wollmesheim	Landau in der Pfalz; kreisfreie Stadt	313 000
Wellmich	Sankt Goarshausen, Loreleystadt; Stadt; Rhein-Lahn-Kreis	141 121	Wolzberg	Morbach; Bernkastel-Wittlich	231 502
Wengenroth	Westerburg, Stadt; Westerwaldkreis	143 308	Zaubach	Baumholder, Stadt; Birkenfeld	134 501
Wengerohr	Wittlich, Stadt; Bernkastel-Wittlich	231 134	Zell	Zellertal; Donnersbergkreis	333 501
Wenigerath	Morbach; Bernkastel-Wittlich	231 502	Zermüllen	Kelberg; Daun	233 218
Werlau	Sankt Goar, Stadt; Rhein-Hunsrück-Kreis	140 133	Zeselberg	Weselberg; Südwestpfalz	340 055
Weroth	Steimel; Neuwied	138 070	Zewen-Oberkirch	Trier; kreisfreie Stadt	211 000
Weselberg	Weselberg; Südwestpfalz	340 055	Zilsdorf	Walsdorf; Daun	233 080
Westum	Sinzig, Stadt; Ahrweiler	131 077	Zinhain	Bad Marienberg (Westerwald), Stadt; Westerwaldkreis	143 206
Wienau	Dierdorf, Stadt; Neuwied	138 012	Zürbach	Maxsain; Westerwaldkreis	143 046
Wieslautern	Bruchweiler-Bärenbach; Südwestpfalz	340 501			
	Bundenthal; Südwestpfalz	340 502			
Wies-Oppenheim	Worms; kreisfreie Stadt	319 000			
Willwerath	Weinsheim; Bitburg-Prüm	232 226			



## Weitere Veröffentlichungen zum Thema dieses Bandes

Regionale Gliederung: R = Regierungsbezirke, K = Kreise, G = Gemeinden

### Statistik von Rheinland-Pfalz

#### Die Wahl zum Deutschen Bundestag in Rheinland-Pfalz

Band 4	1949	G	.....	vergriffen	Band 281	1976	G	.....	DM 13,60
Band 29	1953	G	.....	DM 6,80	Band 290	1980	G	.....	DM 15,00
Band 53	1957	G	.....	DM 6,00	Band 308	1983	G	.....	DM 16,10
Band 94	1961	G	.....	DM 7,75	Band 316	1987	G	.....	DM 17,40
Band 152	1965	G	.....	DM 8,00	Band 344	1990	G	.....	DM 19,50
Band 203	1969	G	.....	DM 8,00	Band 357	1994	G	.....	DM 19,90
Band 265	1972	G	.....	DM 10,50					

#### Die Wahl zum Landtag in Rheinland-Pfalz

Band 11	1951	G	.....	vergriffen	Band 277	1975	G	.....	DM 14,50
Band 38	1955	G	.....	vergriffen	Band 284	1979	G	.....	DM 11,20
Band 69	1959	G	.....	vergriffen	Band 309	1983	G	.....	DM 16,10
Band 130	1963	G	.....	vergriffen	Band 317	1987	G	.....	DM 17,40
Band 171	1967	G	.....	vergriffen	Band 345	1991	G	.....	DM 20,50
Band 245	1971	G	.....	DM 10,00					

#### Die Kommunalwahlen in Rheinland-Pfalz

Band 24	1952	G	.....	vergriffen	Band 271	1974	G	.....	DM 13,50
Band 46	1956	G	.....	DM 7,00	Band 286	1979	G	.....	DM 13,60
Band 87	1960	G	.....	DM 7,00	Band 312	1984	G	.....	DM 16,10
Band 142	1964	G	.....	vergriffen	Band 341	1989	G	.....	DM 18,50
Band 195	1969	G	.....	DM 8,00	Band 358	1994	G	.....	DM 21,00

#### Die Wahl zum Europäischen Parlament in Rheinland-Pfalz

Band 285	1979	G	.....	vergriffen
Band 311	1984	G	.....	DM 14,00
Band 339	1989	G	.....	DM 16,50
Band 356	1994	G	.....	DM 17,70

### Sonderdrucke

Die Wahlen und Volksabstimmungen in Rheinland-Pfalz in den Jahren 1946 und 1947	K	.....	vergriffen	
Band 39	Die Wahlen zum Landtag und Bundestag 1947 - 1955	G	.....	DM 7,50
Heft 40	Die Volksbegehren nach Artikel 29 Absatz 2 des Grundgesetzes vom 9. bis 22. April 1956 in Rheinland-Pfalz	G	.....	vergriffen
Band 276	Die Volksentscheide in Rheinland-Pfalz am 19. Januar 1975		.....	DM 6,50

#### Die Wahlen zu den Gemeinde-, Kreis- und Amtsvertretungen am 14. November 1948

in Rheinland-Pfalz	K	.....	vergriffen
Die politische Struktur der Gemeinden in Rheinland-Pfalz (Wahl am 14. November 1948)	G	.....	vergriffen
Wahlverfahren und Demokratie. Ein Beitrag zur Diskussion der Wahlreform (1949)		.....	vergriffen

### Laufende Reihen der Statistischen Berichte

B VII 1 S	Wahl zum Bundestag: Die Struktur der Bundestagswahlkreise in Rheinland-Pfalz	.....		
B VII 1	Wahl zum Bundestag	K	.....	
B VII 1 R	Wahl zum Bundestag: Ergebnisse der repräsentativen Wahlstatistik		.....	
B VII 2 S	Landtagswahl: Die Struktur der Landtagswahlkreise		.....	je nach
B VII 2	Landtagswahl	K	.....	Umfang
B VII 2 R	Landtagswahl: Ergebnisse der repräsentativen Wahlstatistik		.....	der
B VII 3 S	Kommunalwahlen: Die Struktur der Verwaltungskreise		.....	Ver-
B VII 3	Kommunalwahlen	K	.....	öffent-
B VII 4 S	Wahl zum Europäischen Parlament: Die Struktur der Verwaltungskreise		.....	lichung
B VII 4	Wahl zum Europäischen Parlament	K	.....	
B VII 4 R	Wahl zum Europäischen Parlament: Ergebnisse der repräsentativen Wahlstatistik		.....	
Vorläufige Ergebnisse aller Wahlen (Mitteilungen des Landeswahlleiters)	K	.....		

Aktuelle Ergebnisse der Wahlen werden regelmäßig in den Statistischen Monatsheften Rheinland-Pfalz veröffentlicht

