


# Rheinland-Pfalz

Statistisches Landesamt



Die Wahl zum 14. Landtag  
Rheinland-Pfalz  
am 25. März 2001

Ergebnisse nach Wahlkreisen, Verwaltungskreisen,  
Verbandsgemeinden und Gemeinden mit Vergleichszahlen  
der Landtagswahl 1996 sowie der Bundestagswahl 1998

Band 380

ISSN 0174-3406

Druck und Vertrieb: Statistisches Landesamt Rheinland-Pfalz  
56128 Bad Ems  
Telefon: (0 26 03) 71-0  
Telefax: (0 26 03) 71-3 15  
E-Mail: [poststelle@statistik.rlp.de](mailto:poststelle@statistik.rlp.de)  
Internet: [www.statistik.rlp.de](http://www.statistik.rlp.de)

Einzelpreis 26,50 DM

© Statistisches Landesamt Rheinland-Pfalz · Bad Ems · 2001  
Für nichtgewerbliche Zwecke sind Vervielfältigung und unentgeltliche Verbreitung, auch auszugsweise, mit Quellenangabe gestattet.  
Die Verbreitung, auch auszugsweise, über elektronische Systeme/Datenträger bedarf der vorherigen Zustimmung.  
Alle übrigen Rechte bleiben vorbehalten.

271/01/212LWL



# Vorwort

Die Ergebnisse der Landtagswahl 2001 wurden unmittelbar nach der Wahl am 25. März 2001 im Internetangebot des Landeswahlleiters präsentiert. Außerdem wurden sie noch in der Wahlnacht durch zwei Sonderveröffentlichungen den Bürgerinnen und Bürgern zugänglich gemacht. Darüber hinaus bot der Landeswahlleiter – ebenfalls noch in der Wahlnacht – in einer weiteren Sonderveröffentlichung eine erste Analyse der Wahlergebnisse. Diesen Publikationen folgte Mitte April eine Untersuchung der Wahlergebnisse auf der Basis der repräsentativen Wahlstatistik, im August erschien der Statistische Bericht zur repräsentativen Wahlstatistik.

Der Band „Die Wahl zum 14. Landtag Rheinland-Pfalz am 25. März 2001“ bildet nun den Abschluss des Veröffentlichungsprogramms des Landeswahlleiters bzw. des Statistischen Landesamtes zur Landtagswahl 2001. Er bietet eine umfassende Zusammenstellung der Untersuchungen und aller Ergebnisse: Er enthält zum einen die beiden Untersuchungen „Ergebnisse der Wahl und erste Analysen“ und „Ergebnisse der repräsentativen Wahlstatistik“. In einem umfangreichen Tabellenteil sind zum anderen die Ergebnisse der Landtagswahl auf Landes-, Bezirks- und Wahlkreisebene sowie auf der Ebene der kreisfreien Städte, der Landkreise, der Verbandsgemeinden und Gemeinden dargestellt. Zu Vergleichszwecken enthalten die meisten Tabellen auch die Ergebnisse der Landtagswahl von 1996 sowie der Bundestagswahl von 1998. Ein alphabetisches Verzeichnis der Verbandsgemeinden und Gemeinden im Anhang erleichtert das Auffinden einzelner Gemeinden im Tabellenteil. Darüber hinaus bietet dieser Band Informationen über die Einteilung des Landes in Bezirke und Wahlkreise, über die Wahlvorschläge, über die Bewerberinnen und Bewerber sowie über die Berechnung der Sitzverteilung.

Eine solche zusammenfassende Veröffentlichung wird im politischen Raum, von den Verwaltungen des Landes, der Landkreise und Kommunen, von Verbänden, Universitäten, Instituten, Medien – gerade auch im Vorfeld der kommenden Bundestagswahl – immer wieder nachgefragt. Zudem setzt diese Veröffentlichung die seit Gründung des Landes vom Statistischen Landesamt herausgegebene Dokumentationsreihe aller in Rheinland-Pfalz durchgeführten Wahlen fort und dient in diesem Rahmen als umfassendes Nachschlagewerk.

Der Band wurde in der Abteilung „Bevölkerung, Bildung, Umwelt“ – unter Mitwirkung des Leiters dieser Abteilung Diplom-Volkswirt Helmut Kollmar sowie des stellvertretenden Landeswahlleiters Dr. Stephan Danzer – durch den für Wahlstatistik zuständigen Referenten Dr. Ludwig Böckmann bearbeitet.

Bad Ems, im Oktober 2001

**Klaus Maxeiner**

Präsident des Statistischen Landesamtes  
Rheinland-Pfalz



# Inhalt

	Seite
Kreisfreie Städte und Landkreise in Rheinland-Pfalz (Karte) .....	9
 <b>A. Wahlergebnisse und Analysen</b>	
I. Ergebnisse der Wahl zum 14. Landtag Rheinland-Pfalz am 25. März 2001 und erste Analysen ....	13
1. Wahlbeteiligung sowie Ergebnisse der Parteien und Wählergruppen .....	13
2. Einflüsse der demographischen, sozialen und ökonomischen Struktur auf Wahlbeteiligung und Wahlentscheidung .....	18
3. Entwicklung in den „Hochburgen“ .....	20
4. Entwicklung in den Wahlkreisen .....	21
II. Ergebnisse der repräsentativen Wahlstatistik .....	25
1. Einfluss von Alter und Geschlecht auf die Wahlbeteiligung .....	25
2. Einfluss von Alter und Geschlecht auf die Wahlentscheidung .....	31
3. Nutzung des Stimmensplittings .....	36
 Texttabellen:	
1. Wahlberechtigte, Wähler und Nichtwähler bei den Landtagswahlen 1947 bis 2001 .....	13
2. Wahlbeteiligung und Stimmenanteile der Parteien bei den Landtagswahlen seit der letzten Bundestagswahl 1998 sowie deren Veränderung zur jeweils vorangegangenen Landtagswahl .....	14
3. Ergebnisse der Landtagswahlen 2001 und 1996 .....	14
4. Nichtwähleranteil und Wähleranteil der Parteien an den Wahlberechtigten insgesamt bei den Landtagswahlen 1967 bis 2001 .....	17
5. Korrelationen zwischen der Wahlbeteiligung bzw. den Stimmenanteilen der Parteien bei den Landtagswahlen 2001 und 1996 und sozialstrukturellen Merkmalen (Korrelation nach Bravais-Pearson) .....	19
6. Verbandsgemeinden, verbandsfreie Gemeinden und kreisfreie Städte mit den jeweils besten Parteiergebnissen bei der Landtagswahl 2001 .....	20
7. Wahlergebnisse der Landtagswahl 2001 in den Parteihochburgen von 2001 .....	21
8. Soziale und ökonomische Strukturen in den Parteihochburgen der Landtagswahl 2001 .....	22
9. Landes- und Bezirkslisten sowie Wahlkreisbewerber bei der Landtagswahl 2001 .....	23
10. Wahlkreismandate von SPD und CDU bei den Landtagswahlen 2001 und 1996 sowie Veränderung .....	23
11. Wahlbeteiligung der Wähler insgesamt bei der Landtagswahl 2001 nach Altersgruppen .....	26
12. Wahlbeteiligung bei den Landtagswahlen 1991, 1996 und 2001 nach Altersgruppen .....	27

13. Wahlbeteiligung der Männer und der Frauen bei den Landtagswahlen 1991, 1996 und 2001 nach Altersgruppen .....	28
14. Unterschiede zwischen der Wahlbeteiligung der Männer und der Frauen bei den Landtagswahlen 1991, 1996 und 2001 nach Altersgruppen .....	28
15. Abweichung der Wahlbeteiligung der Männer und der Frauen von der durchschnittlichen Wahlbeteiligung bei den Landtagswahlen 1991, 1996 und 2001 nach Altersgruppen .....	29
16. Wahlbeteiligung bei den Landtagswahlen 1991, 1996 und 2001 nach Geschlecht und Geburtsjahrgangsgruppen .....	30
17. Stimmabgabe der Männer und Frauen bei den Landtagswahlen 1967 bis 2001 .....	31
18. Wahlbeteiligung und Stimmabgabe der Männer und Frauen bei der Landtagswahl 2001 nach Altersgruppen .....	33
19. Alter und Geschlecht der Wahlberechtigten, der Wählerschaft insgesamt sowie der Wähler der Parteien bei der Landtagswahl 2001 .....	35
20. Wähler, die bei den Landtagswahlen 1991, 1996 und 2001 Landesstimme und Wahlkreisstimme an unterschiedliche Parteien vergeben haben, nach Geschlecht .....	37

Schaubilder:

1. Stimmenanteile der Parteien bei der Landtagswahl 2001 .....	15
2. Veränderung der Stimmenanteile der Parteien bei der Landtagswahl 2001 gegenüber 1996 .....	15
3. Verluste der GRÜNEN bei den Landtagswahlen 1999 bis 2001 .....	16
4. Sitzverteilung im 14. Landtag Rheinland-Pfalz .....	16
5. Entwicklung des Nichtwähleranteils und der Wähleranteile der Parteien 1967 bis 2001 .....	17
6. Wahlbeteiligung bei den Landtagswahlen 1991, 1996 und 2001 nach Altersgruppen .....	27
7. Abweichung der Wahlbeteiligung der Männer und der Frauen von der durchschnittlichen Wahlbeteiligung bei der Landtagswahl 2001 nach Altersgruppen .....	29
8. Differenz zwischen den Stimmenanteilen ausgewählter Parteien bei Frauen und bei Männern 1991, 1996 und 2001 .....	32
9. Stimmabgabe bei der Landtagswahl 2001 nach Geschlecht und Altersgruppen .....	34
10. Altersstruktur der Gesamtwählerschaft und der Wählerschaft ausgewählter Parteien bei der Landtagswahl 2001 .....	36
11. Wähler ausgewählter Parteien (Landesstimme), die bei den Landtagswahlen 1991, 1996 und 2001 mit ihrer Wahlkreisstimme eine andere Partei gewählt haben .....	37
 Anhang zu den Wahlergebnissen und Analysen .....	 38

Tabellen:

1. Wahlbeteiligung und Stimmenanteile der Parteien bei den Landtagswahlen 2001 und 1996 für ausgewählte demographische, sozialstrukturelle und ökonomische Merkmale .....	38
2. Veränderung der Wahlkreisstimmen bei der Landtagswahl 2001 gegenüber 1996 (Anzahl und Prozentpunkte) .....	41

3. Wahlkreismandate von SPD und CDU bei den Landtagswahlen 2001 und 1996 sowie Veränderung	42
4. Wahlkreis- und Landesstimmen von SPD und CDU in den Wahlkreisen bei der Landtagswahl 2001	43
5. Ergebnisse der Landtagswahl 2001 – Amtliches Endergebnis und Ergebnis der repräsentativen Stichprobe	44
6. Wahlbeteiligung der Wähler insgesamt und der Urnenwähler bei der Landtagswahl 2001 nach Altersgruppen	44
7. Wahlbeteiligung und Stimmabgabe der Männer und Frauen bei den Landtagswahlen 1971 bis 2001 nach ausgewählten Parteien und Altersgruppen	45
8. Geschlecht und Altersstruktur der Wähler sowie der Wählerschaft ausgewählter Parteien bei den Landtagswahlen 2001, 1996 und 1991	48
9. Kombination von Wahlkreis- und Landesstimmen bei den Landtagswahlen 2001, 1996 und 1991 nach Geschlecht	49
10. Kombination von Wahlkreis- und Landesstimmen bei der Landtagswahl 2001 nach dem Alter der Wähler	50

Karten:

1. Hochburgen der SPD – Landtagswahl 2001	51
2. Hochburgen der CDU – Landtagswahl 2001	52
3. Hochburgen der F.D.P. – Landtagswahl 2001	53
4. Hochburgen der GRÜNEN – Landtagswahl 2001	54

**B. Tabellenteil**

Vorbemerkungen	56
1. Landesergebnis Rheinland-Pfalz	57
2. Sitzverteilung	57
3. Gewählte Bewerberinnen und Bewerber	58
4. Ergebnisse der Bezirke	60
5. Ergebnisse der Wahlkreise	61
6. Ergebnisse der kreisfreien Städte	74
7. Ergebnisse der Landkreise	77
8. Ergebnisse der ausgewählten kreisangehörigen Städte	83
9. Ergebnisse der kreisfreien Städte und Landkreise (Landesstimmen)	86
10. Ergebnisse nach Gemeindegrößenklassen	88
11. Ergebnisse der verbandsfreien Gemeinden und Verbandsgemeinden	89
12. Ergebnisse der kreisangehörigen Gemeinden	141
13. Ergebnisse der Landtagswahlen und Sitzverteilung 1947 bis 2001	331

## C. Bezirke und Wahlkreise, Wahlvorschläge und Berechnung der Sitzverteilung

1. Bezirke und Wahlkreise bei der Landtagswahl 2001 (Karten) .....	334
2. Beschreibung der rheinland-pfälzischen Wahlkreise .....	337
3. Bekanntmachung der zugelassenen Landes- und Bezirkslisten .....	339
4. Bekanntmachung der zugelassenen Wahlkreisvorschläge .....	367
5. Bewerberinnen und Bewerber zur Landtagswahl 2001 .....	387
6. Berechnung der Sitzverteilung .....	388

## Anhang

1. Alphabetisches Verzeichnis der Verbandsgemeinden .....	1*
2. Alphabetisches Verzeichnis der Gemeinden .....	3*


### Zeichenerklärung

– = nichts vorhanden	D = Durchschnitt
0 = Zahl ist vorhanden, aber kleiner als die Hälfte der kleinsten in der betreffenden Tabelle gewählten Stelleneinheit	p = vorläufige Angabe
. = kein Nachweis vorhanden / Angabe nicht möglich	r = berichtigte Angabe
... = Angabe fällt später an	s = geschätzte Angabe
X = Tabellenfach gesperrt, weil Aussage nicht sinnvoll	
( ) = Angabe, deren Aussagewert infolge geringer Feldbesetzung gemindert ist	

Bei Abgrenzung der Größenklassen wird im allgemeinen anstelle einer ausführlichen Beschreibung wie „von 50 bis unter 100“ die Kurzform „50 – 100“ verwendet. Differenzen in den Summen sind durch Runden der Zahlen bedingt.

## Kreisfreie Städte und Landkreise in Rheinland-Pfalz







## **A. Wahlergebnisse und Analysen**



# I. Ergebnisse der Wahl zum 14. Landtag Rheinland-Pfalz am 25. März 2001 und erste Analysen

Bei der Landtagswahl am 25. März 2001 überschritt die Zahl der Wahlberechtigten erstmals die Grenze von 3 Mill. Bürgerinnen und Bürgern, das waren rund 38 000 mehr als 1996. Damit wurde die höchste Zahl von Wahlberechtigten seit Bestehen des Landes erreicht; bei der ersten Landtagswahl 1947 waren rund 1,7 Mill. Rheinland-Pfälerinnen und Rheinland-Pfäler wahlberechtigt. Neben dem amtlichen Endergebnis wird in diesem Beitrag die Analyse der Zusammenhänge zwischen ausgewählten demographischen, sozialen sowie ökonomischen Merkmalen und der Wahlentscheidung vorgestellt. Die Analyse wurde auf der Basis der vorläufigen Wahlergebnisse noch in der Wahlnacht erstellt.

## 1. Wahlbeteiligung sowie Ergebnisse der Parteien und Wählergruppen

### Wahlbeteiligung auf neuem Tiefststand

Nur etwa 62% der über 3 Mill. Wahlberechtigten Bürgerinnen und Bürger haben von ihrem Recht, den 14. Landtag Rheinland-Pfalz zu wählen, Gebrauch gemacht. Damit ist die Wahlbeteiligung zum vierten Mal hintereinander gesunken, und zwar auf den niedrigsten Stand seit Bestehen des Landes. Der Rückgang gegenüber 1996 betrug 8,7 Prozentpunkte. Das ist die stärkste Abnahme in der Geschichte der rheinland-pfälzischen Landtagswahlen – abgesehen von dem Rückgang um 13,4 Prozentpunkte im Jahr 1987, der in

erster Linie dadurch zu erklären ist, dass 1983 die Landtagswahl gleichzeitig mit der Bundestagswahl bei entsprechend hoher Wahlbeteiligung stattfand.

Damit ist Rheinland-Pfalz, dessen Bürgerinnen und Bürger zuvor im Vergleich zu den anderen Bundesländern immer recht fleißige Wähler waren, ins Mittelfeld zurückgefallen. Von den Ländern, in denen seit der letzten Bundestagswahl im September 1998 gewählt wurde, war das Interesse nur noch in Brandenburg (September 1999) und in Nordrhein-Westfalen (Mai 2000) deutlich schwächer als in Rheinland-Pfalz. Dort gab nur etwas mehr als die Hälfte der wahlberechtigten Bürgerinnen und Bürger ihre Stimme ab.

Wieder einmal gab es in den rheinland-pfälzischen Städten eine deutlich geringere Beteiligung als „auf dem Land“: Für die kreisfreien Städte errechnete sich eine Wahlbeteiligung von rund 58%, für die verbandsfreien Gemeinden von über 59% und für die Verbandsgemeinden von mehr als 64%. Mit –9,2 Prozentpunkten verzeichneten die kreisfreien Städte und verbandsfreien Gemeinden den stärksten Rückgang der Wahlbeteiligung; in den Verbandsgemeinden ging der Wähleranteil um 8,3 Prozentpunkte zurück.

Die höchste Wahlbeteiligung wurde mit 73% in der Verbandsgemeinde Cochem-Land, die niedrigste mit 53% in Idar-Oberstein ermittelt. Der stärkste Rückgang ergab sich mit über 15 Prozentpunkten in der Verbandsgemeinde Puderbach im Landkreis Neuwied.

### 1. Wahlberechtigte, Wähler und Nichtwähler bei den Landtagswahlen 1947 bis 2001

Wahljahr	Wahlberechtigte	Wähler		Nichtwähler	
	Anzahl	Anzahl	%	Anzahl	%
1947	1 666 547	1 298 567	77,9	367 980	22,1
1951	2 021 104	1 512 643	74,8	508 461	25,2
1955	2 151 228	1 634 750	76,0	516 478	24,0
1959	2 266 778	1 749 227	77,2	517 551	22,8
1963	2 363 313	1 784 261	75,5	579 052	24,5
1967	2 387 307	1 872 966	78,5	514 341	21,5
1971	2 584 585	2 052 908	79,4	531 677	20,6
1975	2 648 336	2 141 144	80,8	507 192	19,2
1979	2 717 051	2 211 862	81,4	505 189	18,6
1983	2 811 713	2 541 834	90,4	269 879	9,6
1987	2 866 516	2 205 967	77,0	660 549	23,0
1991	2 928 865	2 163 556	73,9	765 309	26,1
1996	2 987 099	2 114 933	70,8	872 166	29,2
<b>2001</b>	<b>3 025 090</b>	<b>1 879 960</b>	<b>62,1</b>	<b>1 145 130</b>	<b>37,9</b>

2. Wahlbeteiligung und Stimmenanteile der Parteien bei den Landtagswahlen seit der letzten Bundestagswahl 1998 sowie deren Veränderung zur jeweils vorangegangenen Landtagswahl

Bundesland	Wahltermin	Wahlbeteiligung	SPD	CDU	F.D.P.	GRÜNE
Wahlbeteiligung/Stimmenanteile in %						
Hessen	07.02.1999	66,4	39,4	43,4	5,1	7,2
Bremen	06.06.1999	60,1	42,6	37,1	2,5	8,9
Brandenburg	05.09.1999	54,3	39,3	26,6	1,9	1,9
Saarland	05.09.1999	68,7	44,4	45,5	2,6	3,2
Thüringen	12.09.1999	59,9	18,5	51,0	1,1	1,9
Sachsen	19.09.1999	61,1	10,7	56,9	1,1	2,6
Berlin	10.10.1999	65,5	22,4	40,8	2,2	9,9
Schleswig-Holstein	27.02.2000	69,5	43,1	35,2	7,6	6,2
Nordrhein-Westfalen	14.05.2000	56,7	42,8	37,0	9,8	7,1
Baden-Württemberg	25.03.2001	62,6	33,3	44,8	8,1	7,7
<b>Rheinland-Pfalz</b>	<b>25.03.2001</b>	<b>62,1</b>	<b>44,7</b>	<b>35,3</b>	<b>7,8</b>	<b>5,2</b>
Veränderung zur vorangegangenen Landtagswahl in Prozentpunkten						
Hessen	07.02.1999	0,1	1,4	4,2	- 2,3	- 4,0
Bremen	06.06.1999	- 8,5	9,2	4,5	- 0,9	- 4,1
Brandenburg	05.09.1999	- 2,0	- 14,8	7,9	- 0,3	- 1,0
Saarland	05.09.1999	- 14,8	- 5,0	6,9	0,5	- 2,3
Thüringen	12.09.1999	- 14,9	- 11,1	8,4	- 2,1	- 2,6
Sachsen	19.09.1999	2,7	- 5,9	- 1,2	- 0,6	- 1,5
Berlin	10.10.1999	- 3,1	- 1,2	3,4	- 0,3	- 3,3
Schleswig-Holstein	27.02.2000	- 2,3	3,3	- 2,0	1,9	- 1,9
Nordrhein-Westfalen	14.05.2000	- 7,3	- 3,2	- 0,7	5,8	- 2,9
Baden-Württemberg	25.03.2001	- 5,0	8,2	3,5	- 1,5	- 4,4
<b>Rheinland-Pfalz</b>	<b>25.03.2001</b>	<b>- 8,7</b>	<b>4,9</b>	<b>- 3,4</b>	<b>- 1,1</b>	<b>- 1,7</b>

**SPD bleibt in Rheinland-Pfalz stärkste Partei und baut ihren Vorsprung kräftig aus**

Die SPD ist eindeutiger Gewinner dieser Landtagswahl mit einer Erhöhung ihres Anteils um fast fünf Prozentpunkte. Mit einem Stimmenanteil von 44,7% hat sie ihr vormals bestes Ergebnis von 1991 praktisch eingestellt. Damit ist die SPD nun die mit deutlichem Abstand stärkste Partei in Rheinland-Pfalz.

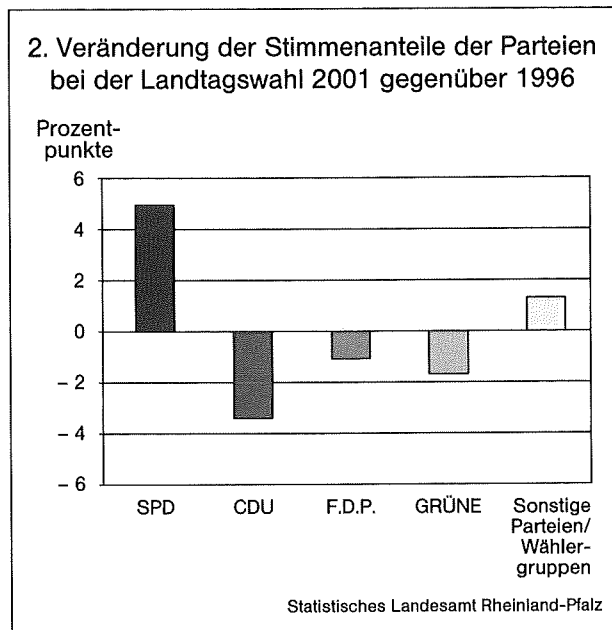
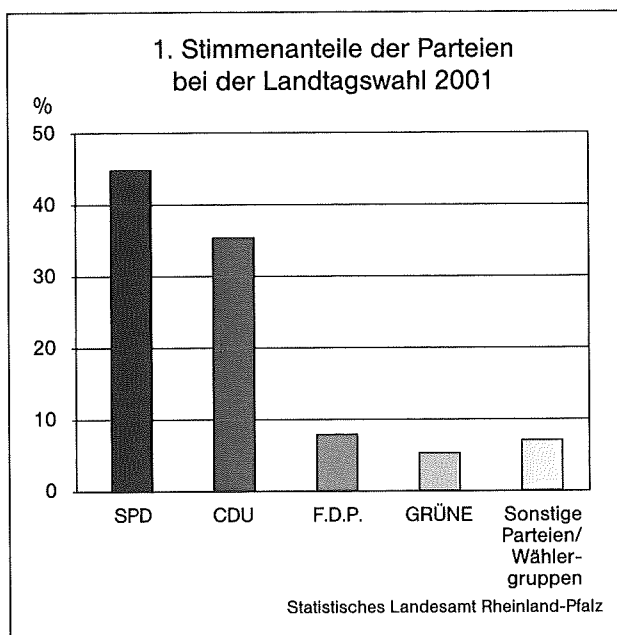
Die SPD verbesserte ihren Stimmenanteil, da sie eine fast unveränderte Gesamtzahl an Stimmen von rund 820 000 erreichen konnte, während die Zahl aller gültigen

Stimmen um fast 230 000 sank. Die Sozialdemokraten hatten also geringere Mobilisierungsprobleme.

Ihr bestes Ergebnis erzielten die Sozialdemokraten mit über 60% in der Verbandsgemeinde Glan-Münchweiler, wie die SPD im Landkreis Kusel überhaupt vergleichsweise stark abgeschnitten hat. Schwach im Vergleich zum Landesergebnis ist die SPD nach wie vor in der Eifel; in der Verbandsgemeinde Adenau (Landkreis Ahrweiler) musste sie mit etwas über 26% (fast 20 Prozentpunkte unter dem Landesdurchschnitt) ihr schlechtestes Ergebnis hinnehmen. Den stärksten Rückgang ihres Stimmenanteils gab es für die Sozialdemokraten in der Verbandsgemeinde Daaden

3. Ergebnisse der Landtagswahlen 2001 und 1996

Merkmal	2001		1996		Veränderung 2001 gegenüber 1996	
	Anzahl	%	Anzahl	%	Anzahl	Prozentpunkte
Wahlberechtigte	3 025 090		2 987 099		37 991	
Wähler	1 879 960	62,1	2 114 933	70,8	- 234 973	- 8,7
Ungültige Stimmen	46 114	2,5	51 207	2,4	- 5 093	0,1
Gültige Stimmen	1 833 846	97,5	2 063 726	97,6	- 229 880	- 0,1
SPD	820 610	44,7	821 539	39,8	- 929	4,9
CDU	647 238	35,3	798 166	38,7	- 150 928	- 3,4
F.D.P.	143 427	7,8	184 426	8,9	- 40 999	- 1,1
GRÜNE	95 567	5,2	142 665	6,9	- 47 098	- 1,7
Sonstige Parteien/Wählergruppen	127 004	6,9	116 930	5,7	10 074	1,2



(Landkreis Altenkirchen) mit -3,2 Prozentpunkten; den kräftigsten Zugewinn konnten sie mit über zehn Prozentpunkten in der verbandsfreien Gemeinde Boppard verbuchen. In der Vergangenheit lag die SPD in Boppard stets hinter der CDU. Hier erzielten die Sozialdemokraten meistens unterdurchschnittliche Ergebnisse, während die CDU oft über ihrem Landesdurchschnitt lag. Nun liegt in Boppard die SPD vorne. Ganz ähnlich verhält es sich in vielen anderen Verbandsgemeinden und verbandsfreien Gemeinden.

### CDU musste schlechtestes Ergebnis bei Landtagswahlen hinnehmen

Nachdem der Stimmenanteil der CDU bei den Landtagswahlen 1991 und 1996 bei rund 39% stagnierte, verringerte er sich jetzt auf 35,3%. Das ist das niedrigste Anteilsergebnis der CDU bei Landtagswahlen in Rheinland-Pfalz. Dieses Ergebnis geht auf einen überproportionalen Rückgang ihrer Wählerzahl zurück: Die Union verlor per Saldo gegenüber 1996 rund 151 000 Wählerinnen und Wähler.

Ihre besten Ergebnisse erzielte die CDU in der Eifel, so in der Verbandsgemeinde Ulmen (Landkreis Cochem-Zell) mit knapp über 55% und in der Verbandsgemeinde Adenau (Landkreis Ahrweiler) mit knapp unter 55%. Schlechte Ergebnisse gab es vor allem in den Verbandsgemeinden des Landkreises Kusel, insbesondere in der Verbandsgemeinde Glan-Münchweiler, wo die CDU nur auf 20,1% kam, sowie in den Verbandsgemeinden Daaden (Landkreis Altenkirchen) und Kirn-Land (Landkreis Bad Kreuznach), wo sie ebenfalls nur um die 20% erreichte. Lediglich in 13 von 212 Verbandsgemeinden, verbandsfreien Gemeinden bzw. kreisfreien Städten konnte die CDU zulegen; den höchsten Zugewinn erzielte sie in der Verbandsgemeinde Rodalben (Landkreis Südwestpfalz) mit knapp zwei Prozentpunkten. Den stärksten Verlust mit über zehn Prozentpunkten mussten die Christdemokraten in der Verbandsgemeinde Hillesheim im Landkreis Daun hinnehmen.

### F.D.P. verfehlte ihr gutes Ergebnis von 1996

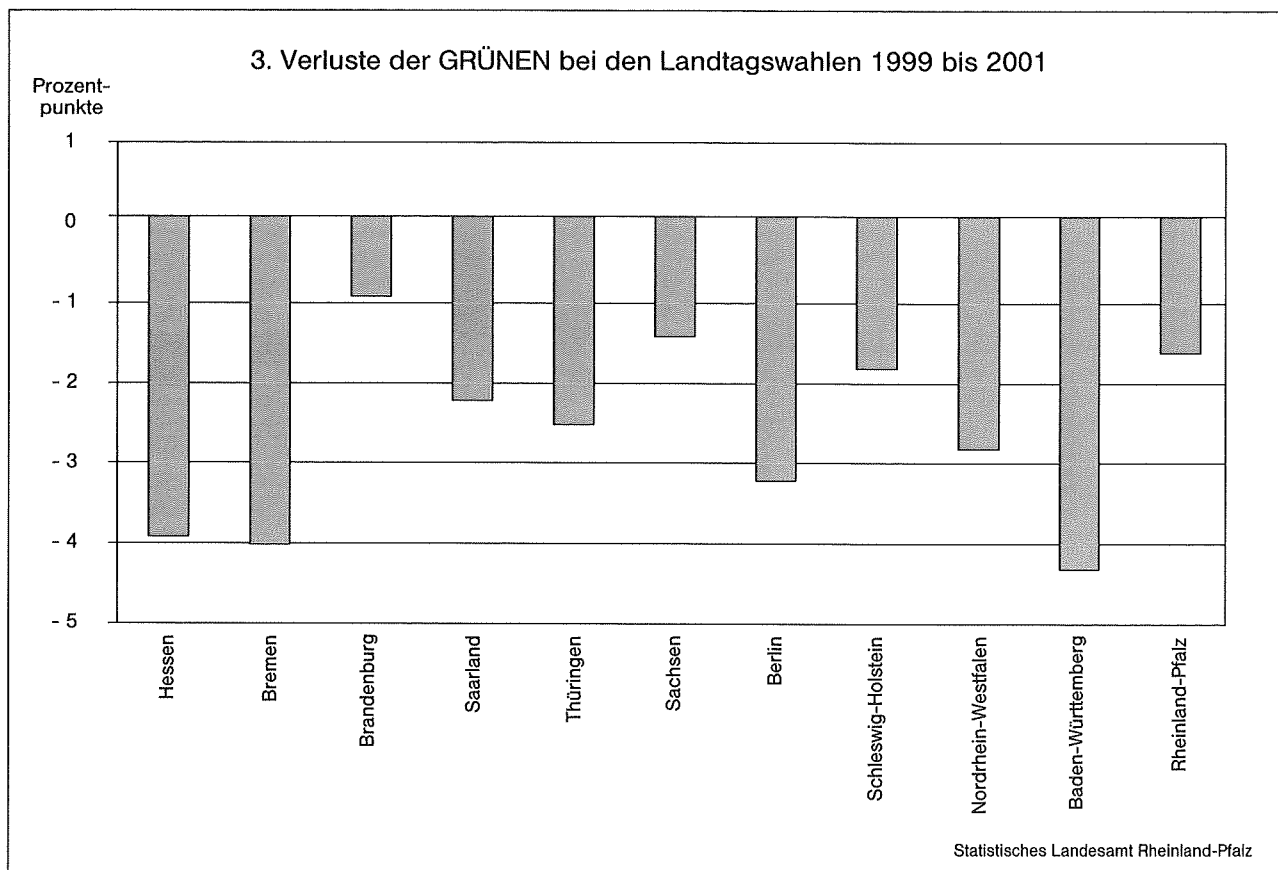
Auch die F.D.P. hatte Verluste nicht nur bei ihrem Stimmenanteil, sondern auch bei der Wählerzahl zu verzeichnen. Ihr Stimmenanteil ging um etwas über einen Prozentpunkt zurück; die Wählerzahl sank um über 40 000. Trotz dieser Einbußen bleiben die Freien Demokraten, die seit 1991 mit der SPD gemeinsam die Landesregierung bilden, die drittstärkste politische Kraft in Rheinland-Pfalz.

Ihr Spitzenergebnis holte die F.D.P. in der Verbandsgemeinde Daaden (Landkreis Altenkirchen), wo sie über 24% der Stimmen für sich verbuchen konnte. Am deutlichsten unter ihrem Landesdurchschnitt blieben die Freien Demokraten in der Verbandsgemeinde Rülzheim im Landkreis Germersheim. In Daaden gab es für die F.D.P. auch die stärksten Gewinne mit sechs Prozentpunkten. Die höchsten Verluste verzeichnete die Partei in der Verbandsgemeinde Wachenheim an der Weinstraße (Landkreis Bad Dürkheim); hier verlor sie 5,6 Prozentpunkte.

### GRÜNE auch in Rheinland-Pfalz im Abwärtstrend

Der Stimmenanteil der GRÜNEN ging erstmals seit ihrer Beteiligung an rheinland-pfälzischen Landtagswahlen (1983) zurück. Nachdem sie 1996 noch 6,9% erzielt hatten, erreichten sie bei dieser Wahl nur 5,2%; das sind 1,7 Prozentpunkte weniger als vor fünf Jahren. Der Abwärtstrend der GRÜNEN bei Landtagswahlen, der nach der Bundestagswahl 1998 begann, setzte sich also fort.

Die GRÜNEN erzielten ihre besten Ergebnisse wieder in den Universitätsstädten Mainz und Trier mit über 10%. Besonders schwach schnitten sie in der Verbandsgemeinde Wallhalben (Landkreis Südwestpfalz) ab, wo sie nur 1,6% der gültigen Stimmen erhielten. Die GRÜNEN konnten nur in den verbandsfreien Gemeinden Lamsheim und Römerberg (beide im Landkreis Ludwigshafen) sowie in der Verbandsgemeinde Bernkastel-Kues (Landkreis Bernkastel-Wittlich) ihr Ergebnis verbessern,



wobei der größte Zugewinn lediglich 0,8 Prozentpunkte betrug. Ansonsten gab es nur Verluste, den höchsten (-5,6 Prozentpunkte) in der Verbandsgemeinde Rodalben im Landkreis Südwestpfalz.

#### FWG konnte nicht in den Landtag einziehen

Erstmals seit 1987 haben sich die Freien Wählergruppen wieder an einer Landtagswahl beteiligt. Ihr Ziel, in den rheinland-pfälzischen Landtag einzuziehen, haben sie verfehlt; sie erreichten lediglich einen Anteil von 2,5% an den gültigen Stimmen. Die Freien Wählergemeinschaften werden also auch weiterhin nur in kommunalen Parlamenten vertreten sein.

Ihre besten Ergebnisse erzielte die FWG in der Pfalz; in der Verbandsgemeinde Kaiserslautern-Süd kam sie auf beachtliche 14,5% Stimmenanteil und in der Verbandsgemeinde Wachenheim an der Weinstraße (Landkreis Bad Dürkheim) auf 12,3%. In Kaiserslautern-Süd haben alle etablierten Parteien Anteile eingebüßt. Die FWG kam noch in zwei weiteren Verbandsgemeinden auf über 10% der gültigen Stimmen, und zwar in Deidesheim (Landkreis Bad Dürkheim) und Göllheim (Donnersbergkreis). Das schwächste Ergebnis gab es für die FWG in der Verbandsgemeinde Rhaunen (Landkreis Birkenfeld); dort erhielt sie nur 0,4% der gültigen Stimmen.

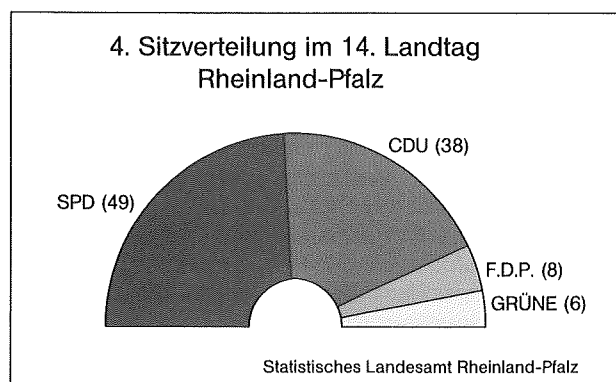
#### Sitzverteilung im neuen Landtag Rheinland-Pfalz

Der 14. Landtag Rheinland-Pfalz wird sich aus 101 Abgeordneten zusammensetzen, es gibt keine Überhang- und Ausgleichsmandate. Von den 101 Sitzen hat

die SPD durch ihr gutes Abschneiden bei der Wahl am 25. März 2001 nunmehr 49 Sitze für sich gewinnen können, das sind sechs mehr als im 13. Landtag. Die Sozialdemokraten haben die absolute Mehrheit im Landtag nur um zwei Mandate verfehlt. Für die CDU werden 38 Abgeordnete im neuen rheinland-pfälzischen Parlament sitzen, drei weniger als in der vergangenen Legislaturperiode. Die F.D.P. erhält acht Sitze, zwei weniger als 1996. Die GRÜNEN müssen im neuen Landtag auf einen Sitz verzichten, ihnen haben die Wählerinnen und Wähler sechs Mandate zugebilligt.

#### Nichtwähleranteil erneut höher als Wähleranteile der Parteien

Der Rückgang der Wahlbeteiligung hinterlässt deutliche Spuren bei den Wähleranteilen der Parteien (Anteil an der Zahl der Wahlberechtigten).



4. Nichtwähleranteil und Wähleranteile der Parteien an den Wahlberechtigten insgesamt bei den Landtagswahlen 1967 bis 2001

Wahljahr	Nichtwähler	SPD	CDU	F.D.P.	GRÜNE
Anteil an den Wahlberechtigten in %					
1967	21,5	28,4	36,1	6,4	-
1971	20,6	31,8	39,2	4,7	-
1975	19,2	30,9	43,2	4,5	-
1979	18,6	34,0	40,3	5,1	-
1983 <sup>1)</sup>	9,6	35,4	46,5	3,1	4,0
1987	23,0	29,5	34,2	5,5	4,5
1991	26,1	32,5	28,1	5,0	4,7
1996	29,2	27,5	26,7	6,2	4,8
2001	37,9	27,1	21,4	4,7	3,2
Veränderung zur vorangegangenen Wahl in Prozentpunkten					
1971	- 0,9	3,4	3,1	- 1,7	-
1975	- 1,4	- 0,9	4,0	- 0,2	-
1979	- 0,6	3,1	- 2,9	0,6	-
1983 <sup>1)</sup>	- 9,0	1,4	6,2	- 2,0	-
1987	13,4	- 5,9	- 12,3	2,4	0,5
1991	3,1	3,0	- 6,1	- 0,5	0,2
1996	3,1	- 5,0	- 1,4	1,2	0,1
2001	8,7	- 0,4	- 5,3	- 1,5	- 1,6

1) 1983 fand am gleichen Tag die Bundestagswahl statt.

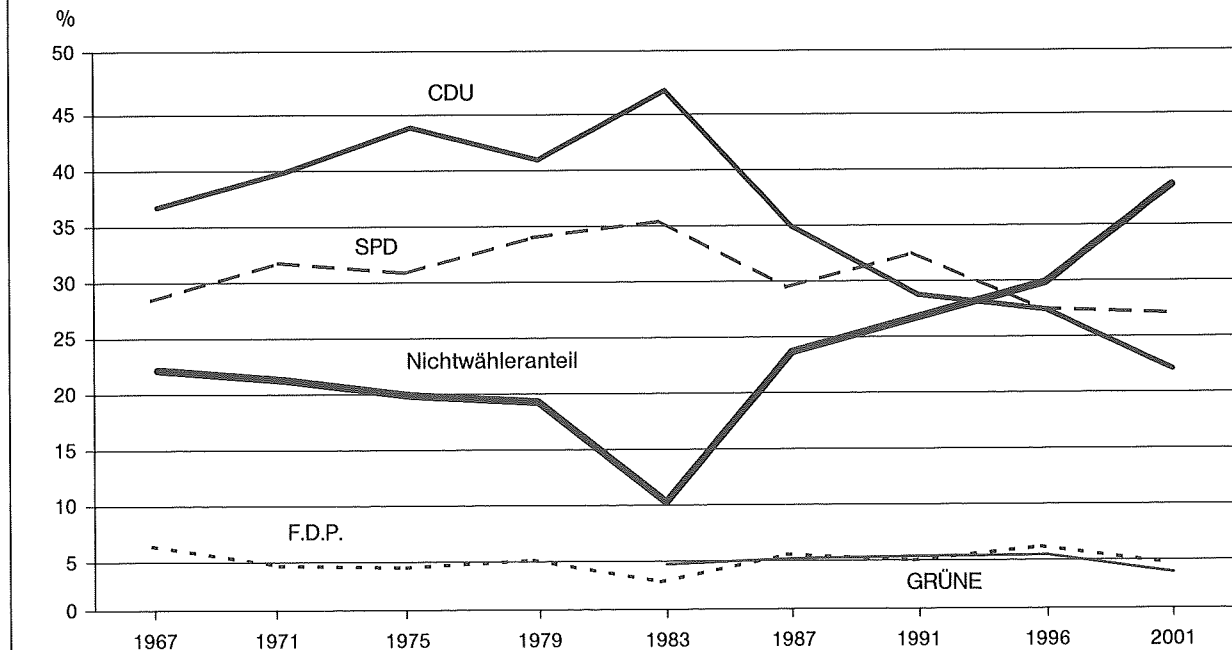
Der Wähleranteil der SPD ist fast gleich geblieben; die Sozialdemokraten finden bei 27,1% der Wahlberechtigten Zustimmung, da die Zahl der Wahlberechtigten gegenüber 1996 nur leicht angestiegen und die Zahl der SPD-Wähler annähernd gleich geblieben ist.

Der Wähleranteil der CDU an den Wahlberechtigten ist gegenüber der Landtagswahl 1996 um 5,3 Prozent-

punkte gesunken. Die Christdemokraten finden nur noch bei etwa einem Fünftel der Wahlberechtigten Unterstützung.

Die Zahl der Nichtwähler ist gegenüber 1996 um mehr als 270 000 gestiegen (+31,3%). Der Anteil der Nichtwähler an den Wahlberechtigten liegt jetzt bei über einem Drittel (37,9%).

5. Entwicklung des Nichtwähleranteils und der Wähleranteile der Parteien 1967 bis 2001



Statistisches Landesamt Rheinland-Pfalz

## 2. Einflüsse der demographischen, sozialen und ökonomischen Struktur auf Wahlbeteiligung und Wahlentscheidung<sup>1)</sup>

### **Überdurchschnittliche Wahlbeteiligung in ländlichen Räumen, schwächere Wahlbeteiligung in städtisch geprägten Gebieten**

Wichtige Einflussgrößen auf die Wahlbeteiligung sind Bevölkerungsdichte, Ausländeranteil, Haushaltsstruktur, Wirtschaftsstruktur, Pendleranteil und Arbeitslosigkeit – dies zeigte eine umfangreiche Untersuchung des Statistischen Landesamtes im Vorfeld der Landtagswahl.<sup>2)</sup> An diesen Grundzusammenhängen hat sich auch bei der Landtagswahl 2001 kaum etwas geändert (vgl. Korrelationstabelle und Tabellen im Anhang dieses Beitrags).

Die Wahlbeteiligung war deutlich niedriger als im Landesdurchschnitt in Gebieten, wo Bevölkerungsdichte und Ausländeranteil hoch sind, wo die Menschen vor allem in kleinen Haushalten (mit ein oder zwei Personen) leben, wo in der Betriebsgrößenstruktur häufiger auch größere Betriebe mit mehr als 100 Beschäftigten anzutreffen sind, wo es viele Einpendler gibt und eine vergleichsweise hohe Arbeitslosigkeit herrscht. In diesen Gebieten lag die Wahlbeteiligung zwischen 1,7 und 3,9 Prozentpunkte unter dem Landesdurchschnitt und zwischen 3,3 und 6,5 Prozentpunkte unter der Beteiligung in den Gebieten mit niedrigen Anteilswerten dieser Merkmale. Den stärksten gegensätzlichen statistischen Zusammenhang zur Wahlbeteiligung weist die Arbeitslosigkeit auf, der Korrelationskoeffizient beläuft sich bei diesem Merkmal auf  $-0,42$ .

Im Gegensatz dazu gab es auch diesmal eine höhere Wahlbeteiligung in Gebieten mit einem eher ländlichen Charakter, wo die Bevölkerungsdichte niedrig ist, viele Beschäftigte auspendeln, kleinbetriebliche Strukturen (Betriebe mit weniger als zehn Beschäftigten) vorherrschen, der Selbständigenanteil hoch ist und im Vergleich zum Landesdurchschnitt größere Haushalte mit vier und mehr Personen hohe Anteile aufweisen. In diesen Gebieten lag die Wahlbeteiligung bis zu 3,4 Prozentpunkte über der landesdurchschnittlichen Beteiligung. Allerdings ist auch hier das Interesse an der Wahl rückläufig, jedoch im Schnitt weniger als in den anderen Räumen.

Über dem Landesdurchschnitt lag die Wahlbeteiligung auch in Gebieten mit einem hohen Angestelltenanteil, mit einem hohen Anteil von Beschäftigten im produzierenden Gewerbe, einem hohen Anteil an Absolventen der Haupt- oder Realschule und einem hohen Katholikenanteil.

### **SPD in ihren traditionellen Gebieten stark**

Wie schon bei der vorangegangenen Wahl 1996 schnitt die SPD in Gebieten mit einem hohen Anteil an evangelischen Kirchenangehörigen, einem hohen Arbeitslosenanteil, einem hohen Anteil an Beschäftigten im produzierenden Gewerbe, einem hohen Anteil von Zwei-Personen-Haushalten und einem hohen Arbeiteranteil überdurchschnittlich gut ab. Deutlich über dem

Landesdurchschnitt lag die SPD in Regionen mit einem hohen Anteil an evangelischen Kirchenangehörigen (fast fünf Prozentpunkte darüber) und an Arbeitslosen (fast zwei Prozentpunkte darüber). In Gebieten mit einem hohen Anteil an evangelischen Kirchenangehörigen lag die SPD sogar rund neun Prozentpunkte über ihrem Ergebnis in Gebieten mit einem niedrigen Anteil; bei den Arbeitslosen betrug der Unterschied des Stimmenanteils der SPD zwischen Gebieten mit hoher Arbeitslosigkeit und solchen mit niedriger Arbeitslosigkeit fast fünf Prozentpunkte. Diese beiden Merkmale wiesen auch die höchsten positiven Korrelationen zum Stimmenanteil der SPD auf (mit  $+0,62$  bzw.  $+0,33$ ). Bei den Merkmalen Beschäftigte im produzierenden Gewerbe, Zwei-Personen-Haushalte und Arbeiteranteil ergaben sich zwischen Gebieten mit jeweils hohem bzw. niedrigem Anteil Unterschiede in den Stimmenanteilen der SPD von bis zu 2,8 Prozentpunkten.

Mit schwächeren Ergebnissen mussten sich die Sozialdemokraten in Regionen begnügen, in denen der Abiturientenanteil, der Anteil der Beschäftigten im Dienstleistungsbereich, der Angestelltenanteil und der Selbständigenanteil hoch ist. Allerdings konnte die SPD hier gegenüber 1996 überall deutliche Ergebnisverbesserungen erzielen.

Am deutlichsten unter ihrem Landesergebnis lag die SPD wie schon bei früheren Wahlen in Gebieten mit einem hohen Katholikenanteil. Der Abstand zu Gebieten mit einem niedrigen Katholikenanteil belief sich auf über neun Prozentpunkte. Dieser Zusammenhang ließ sich statistisch auch am deutlichsten nachweisen (der Korrelationskoeffizient betrug bei diesem Merkmal  $-0,59$ ). Allerdings sind die Zugewinne der SPD in den katholischen Hochburgen bemerkenswert. Der Abstand der SPD zu den Christdemokraten beläuft sich nun nur noch auf weniger als zwei Prozentpunkte, während er früher bei etwas über zehn Prozentpunkten lag.

### **CDU verlor auch in Gebieten mit hohem Katholikenanteil**

Für das Wahlergebnis der CDU spielt nach wie vor der Katholikenanteil die wichtigste Rolle – wenn auch mit weiter abnehmender Tendenz (die Korrelation ist deutlich schwächer geworden). Auch bei dieser Wahl lag die Union in den katholischen Hochburgen (Gebiete mit einem Katholikenanteil von über 67%) mit  $+6,5$  Prozentpunkten deutlich über ihrem Landesdurchschnitt. Allerdings hat sich der Vorsprung der CDU gegenüber der SPD in den Katholikenhochburgen stark verringert.

Gute Ergebnisse verbuchte die CDU darüber hinaus in Gebieten mit einem hohen Anteil an großen Haushalten mit vier und mehr Personen sowie in Regionen mit einem hohen Anteil an Beschäftigten in der Landwirtschaft und an Personen mit Haupt- oder Realschulabschluss. Der Unterschied zu Gebieten mit niedrigen Anteilen dieser Merkmale belief sich auf zum Teil über drei Prozentpunkte.

Alle genannten Merkmalskonstellationen sind insbesondere in ländlichen Gegenden anzutreffen, sodass der Schluss gezogen werden kann, dass die CDU nach wie vor insbesondere in Gebieten mit ländlicher Prägung relativ stark ist. Entsprechend lag die Union in den Gebieten mit einer hohen Bevölkerungsdichte um 2,6 Prozentpunkte unter ihrem Stimmenanteil in Gebieten mit einer niedrigen Bevölkerungsdichte.

1) Diese Aggregatdatenanalyse beruht auf der Auszählung von Stimmbezirken mit insgesamt 96% der Wahlberechtigten.

2) Statistisches Landesamt Rheinland-Pfalz: Rheinland-Pfalz vor der Landtagswahl 2001 – Zeitreihen, Strukturdaten, Analysen. Bad Ems 2001.



5. Korrelationen zwischen der Wahlbeteiligung bzw. den Stimmenanteilen der Parteien bei den Landtagswahlen 2001 und 1996 und sozialstrukturellen Merkmalen (Korrelationskoeffizienten nach Bravais-Pearson)

Merkmal	Wahlbeteiligung	SPD	CDU	F.D.P.	GRÜNE	Sonstige
Landtagswahl 2001						
Bevölkerungsdichte	- 0,29	0,05	- 0,18	- 0,06	0,53	0,03
Ausländer	- 0,29	0,02	- 0,11	- 0,08	0,43	0,05
Evangelische Kirchenangehörige	- 0,01	0,62	- 0,70	0,17	- 0,10	0,40
Katholische Kirchenangehörige	0,12	- 0,59	0,73	- 0,17	- 0,08	- 0,39
Ein-Personen-Haushalte <sup>1)</sup>	- 0,39	0,03	- 0,13	0,04	0,62	- 0,08
Zwei-Personen-Haushalte <sup>1)</sup>	- 0,23	0,23	- 0,27	- 0,01	- 0,07	0,10
Haushalte mit vier und mehr Personen <sup>1)</sup>	0,39	- 0,15	0,24	0,05	- 0,49	- 0,05
Haupt- oder Realschulabschluss	0,17	0,14	0,21	- 0,16	- 0,76	0,08
Abitur	- 0,10	- 0,15	- 0,22	0,17	0,76	- 0,12
Selbständige <sup>1)</sup>	0,29	- 0,18	0,11	0,30	- 0,15	- 0,04
Arbeiter	0,00	0,21	0,10	- 0,13	- 0,61	0,15
Angestellte	0,09	- 0,13	- 0,23	0,09	0,42	0,04
Arbeitslose	- 0,42	0,33	- 0,21	- 0,16	0,02	0,13
Beschäftigte in der Landwirtschaft	0,32	- 0,16	0,08	0,08	- 0,15	0,24
Beschäftigte im produzierenden Gewerbe	0,12	0,19	- 0,06	- 0,15	- 0,54	0,32
Beschäftigte im Dienstleistungsbereich	- 0,05	- 0,14	- 0,13	0,10	0,59	- 0,13
Beschäftigte in kleinen Arbeitsstätten <sup>2)</sup>	0,41	- 0,06	0,03	0,04	- 0,36	0,17
Beschäftigte in großen Arbeitsstätten <sup>3)</sup>	- 0,38	0,09	- 0,10	- 0,11	0,34	- 0,06
Einpendler	- 0,30	0,01	0,02	0,08	0,32	- 0,21
Auspendler	0,45	- 0,04	0,02	- 0,02	- 0,46	0,16
Landtagswahl 1996						
Bevölkerungsdichte	- 0,41	- 0,06	- 0,18	- 0,13	0,47	0,44
Ausländer	- 0,41	- 0,09	- 0,15	- 0,13	0,43	0,49
Evangelische Kirchenangehörige	- 0,02	0,70	- 0,79	0,18	- 0,01	0,36
Katholische Kirchenangehörige	0,14	- 0,63	0,81	- 0,16	- 0,17	- 0,48
Ein-Personen-Haushalte <sup>1)</sup>	- 0,59	- 0,10	- 0,15	- 0,04	0,57	0,28
Zwei-Personen-Haushalte <sup>1)</sup>	- 0,18	0,31	- 0,29	- 0,06	- 0,03	0,14
Haushalte mit vier und mehr Personen <sup>1)</sup>	0,54	- 0,08	0,28	0,12	- 0,47	- 0,38
Haupt- oder Realschulabschluss	0,18	0,23	0,11	- 0,23	- 0,77	- 0,09
Abitur	- 0,06	- 0,22	- 0,10	0,27	0,77	0,00
Selbständige <sup>1)</sup>	0,33	- 0,20	0,15	0,56	- 0,19	- 0,34
Arbeiter	- 0,08	0,26	- 0,01	- 0,30	- 0,63	0,16
Angestellte	0,30	- 0,13	- 0,12	0,25	0,49	0,03
Arbeitslose	- 0,61	0,31	- 0,33	- 0,30	0,08	0,42
Beschäftigte in der Landwirtschaft	0,40	- 0,19	0,10	0,28	- 0,18	0,05
Beschäftigte im produzierenden Gewerbe	0,23	0,30	- 0,15	- 0,22	- 0,49	0,27
Beschäftigte im Dienstleistungsbereich	- 0,05	- 0,22	- 0,02	0,20	0,59	- 0,04
Beschäftigte in kleinen Arbeitsstätten <sup>2)</sup>	0,58	0,04	0,06	0,21	- 0,35	- 0,21
Beschäftigte in großen Arbeitsstätten <sup>3)</sup>	- 0,52	0,01	- 0,13	- 0,22	0,34	0,32
Einpendler	- 0,50	- 0,11	0,00	- 0,03	0,28	0,09
Auspendler	0,70	0,10	0,06	0,10	- 0,42	- 0,19

\*) Angaben aus der Volkszählung bzw. Arbeitsstättenzählung 1987; die übrigen Merkmale beziehen sich auf das Jahr 1999. – 1) Einschließlich mithelfende Familienangehörige. – 2) Arbeitsstätten mit weniger als 10 Beschäftigten. – 3) Arbeitsstätten mit 100 und mehr Beschäftigten.

Sehr schwache Anteilsergebnisse musste die CDU in den Regionen mit einem hohen Anteil an evangelischen Kirchenangehörigen und in Gebieten mit hoher Arbeitslosigkeit hinnehmen. In den erstgenannten Regionen verfehlte sie ihren Landesdurchschnitt um fast sechs Prozentpunkte, in den zweitgenannten um 1,5 Prozentpunkte. In den Regionen mit hohem Anteil an evangelischen Kirchenangehörigen betrug der Abstand der Christdemokraten zu den Sozialdemokraten rund 20 Prozentpunkte. Der Unterschied zwischen dem christdemokratischen Stimmenanteil in Regionen mit einem hohen Anteil an evangelischen Kirchenangehörigen und solchen mit einem niedrigen Anteil betrug mehr als

zwölf Prozentpunkte. In Gebieten mit hoher Arbeitslosigkeit war der Stimmenanteil der CDU über vier Prozentpunkte niedriger als in Gebieten mit geringer Arbeitslosigkeit.

Vergleichsweise schwach war die Union auch in Gebieten mit einem hohen Ausländeranteil sowie einem hohen Anteil an Angestellten und an Personen mit Abitur. Hier verlor sie auch überdurchschnittlich. Ebenfalls schwach war sie in Gebieten mit einem hohen Anteil an kleinen Haushalten, an Großbetrieben und an Beschäftigten im produzierenden Gewerbe, wobei ihre Verluste in diesen Regionen im Landesdurchschnitt lagen oder sogar geringer waren.

**F.D.P. nach wie vor stark in Gebieten mit vielen Selbständigen**

Am deutlichsten über ihr Landesergebnis kam die F.D.P. in Gebieten mit einem hohen Selbständigenanteil; sie erzielte dort 8,7% und damit fast einen Prozentpunkt mehr als im Landesdurchschnitt. Der Abstand zu Gebieten mit niedrigem Selbständigenanteil belief sich auf 1,6 Prozentpunkte.

Leicht überdurchschnittlich waren die Ergebnisse der Freien Demokraten darüber hinaus in Regionen mit einem hohen Anteil an Abiturienten und an Beschäftigten im Dienstleistungsbereich.

Schlechter als im Landesdurchschnitt schnitten die Liberalen in Gebieten mit vielen Arbeitern und vielen Arbeitslosen ab.

**GRÜNE in den städtischen Räumen überdurchschnittlich**

Die GRÜNEN haben auch bei dieser Wahl ihre besten Ergebnisse in Gebieten mit einem hohen Anteil an Abiturienten, hoher Bevölkerungsdichte sowie hohen Anteilen an Ausländern, an Ein-Personen-Haushalten, an Beschäftigten im Dienstleistungsbereich, an Beschäftigten in Großbetrieben, an Angestellten und an Einpendlern erzielt. Dabei konnten zum Teil starke positive statistische Zusammenhänge festgestellt werden. Die mit Abstand stärkste positive Korrelation ergab sich zum Merkmal Abitur. Schwach schnitten die GRÜNEN dagegen in Regionen mit einem hohen Anteil an Personen mit Haupt- oder Realschulabschluss, an Beschäftigten im produzierenden Gewerbe, an großen Haushalten, an Auspendlern und an Beschäftigten in Kleinbetrieben ab. Bis zu 1,1 Prozentpunkte lag die Partei in diesen Gebieten unter ihrem landesdurchschnittlichen Anteil an den gültigen Stimmen.

**3. Entwicklung in den „Hochburgen“**

**Abgrenzung der Parteihochburgen**

Ziel der Untersuchung der Parteihochburgen ist es, den Zusammenhang zwischen dem Landtagswahlergebnis einer Partei und den zugehörigen regionalen, sozialen und ökonomischen Strukturen bei der Wahl zu erkennen. Daher werden diejenigen Verbandsgemeinden, verbandsfreien Gemeinden und kreisfreien Städte als Hochburgen bezeichnet, in denen eine Partei bei der

Landtagswahl 2001 ein um mindestens 20% über ihrem Landesdurchschnitt liegendes Ergebnis erzielen konnte.

Die Karten im Anhang verdeutlichen die regionalen Schwerpunkte der einzelnen Parteien. Die Hochburgen entsprechend der gewählten Definition sind dunkel markiert, die Verbandsgemeinden mit überdurchschnittlichem Ergebnis hell unterlegt. Dabei versteht sich, dass mit durchgängig steigendem Gesamtniveau einer Partei, wie im Falle der SPD bei dieser Landtagswahl, der Hochburg-Charakter der über dieses hohe Niveau hinausreichenden Werte dann nur noch seltener zu verzeichnen ist.

**SPD-Hochburgen**

Die Hochburgen der SPD befinden sich in der nördlichen Westpfalz, in der Region Rheinhessen-Nahe sowie in einigen rechtsrheinisch gelegenen Verbandsgemeinden. Besonders stark ist der Zuspruch für die Sozialdemokraten nach wie vor im Landkreis Kusel, wo fünf der sieben besten SPD-Ergebnisse erzielt wurden, sowie in den unmittelbar angrenzenden Gebieten. Die höchsten Stimmenanteile gab es für die SPD in den Verbandsgemeinden Glan-Münchweiler, Kirn-Land und Altenglan.

**CDU-Hochburgen**

Im nördlichen Rheinland-Pfalz zeigt sich, vor allem entlang der Landesgrenze nach Nordrhein-Westfalen und Belgien sowie im Landkreis Cochem-Zell, eine große räumlich zusammenhängende Schwerpunktre-gion der CDU. Daneben finden sich aber auch Gebiete im Westerwald sowie mehrere Verbandsgemeinden in der südlichen Pfalz als CDU-Hochburgen. Den Spitzenwert erzielten die Christdemokraten, wie bei den vorausgegangenen Wahlen, wieder in der Verbandsgemeinde Ulmen (Landkreis Cochem-Zell). Ebenfalls sehr hohe Stimmenanteile gab es in den Verbandsgemeinden Adenau (Landkreis Ahrweiler) und Wallmerod (Westerwaldkreis).

**F.D.P.-Hochburgen**

Die Regionen, in denen die F.D.P. besonders gut abschnitt, finden sich vor allem in der geographischen Mitte sowie im Norden von Rheinland-Pfalz im Kreis Altenkirchen (Westerwald). Neben der Region Rheinhessen-Nahe sind die Freien Demokraten im angrenzenden Rhein-Hunsrück-Kreis sowie im Landkreis Bernkastel-Wittlich gut vertreten. Ihr mit deutlichem Abstand höchst-

6. Verbandsgemeinden, verbandsfreie Gemeinden und kreisfreie Städte mit den jeweils besten Parteiergebnissen bei der Landtagswahl 2001

Rang	SPD	CDU	F.D.P.	GRÜNE
1	VG Glan-Münchweiler	VG Ulmen	VG Daaden	Kfr St Mainz
2	VG Kirn-Land	VG Adenau	VG Kirchberg (Hunsrück)	Kfr St Trier
3	VG Altenglan	VG Wallmerod	VG Traben-Trarbach	Römerberg
4	VG Kusel	VG Asbach	VG Rhaunen	Ingelheim am Rhein
5	VG Kandel	VG Gebhardshain	VG Langenlonsheim	VG Heidesheim am Rhein
6	VG Wolfstein	VG Altenahr	VG Herrstein	Kfr St Landau i.d.Pfalz
7	VG Lauterecken	VG Treis-Karden	VG Simmern/Hunsrück	Kfr St Speyer
8	VG Meisenheim	VG Zell (Mosel)	VG Neumagen-Dhron	VG Nieder-Olm
9	VG Braubach	VG Cochem-Land	VG Rengsdorf	Altrip
10	VG Bad Sobernheim	VG Rodalben	VG Zweibrücken-Land	Budenheim

## 7. Wahlergebnisse der Landtagswahl 2001 in den Parteihochburgen von 2001

Region	SPD	CDU	F.D.P.	GRÜNE	Sonstige
Stimmenanteile in %					
SPD-Hochburgen	56,1	24,5	7,1	4,4	7,9
CDU-Hochburgen	36,9	46,4	7,5	3,9	5,4
F.D.P.-Hochburgen	43,9	33,3	10,6	6,1	6,1
GRÜNE-Hochburgen	43,2	33,5	8,6	8,1	6,6
<b>Rheinland-Pfalz</b>	<b>44,7</b>	<b>35,3</b>	<b>7,8</b>	<b>5,2</b>	<b>6,9</b>
Veränderung 2001 gegenüber 1996 in Prozentpunkten					
SPD-Hochburgen	4,5	- 2,9	- 1,3	- 1,8	1,5
CDU-Hochburgen	4,9	- 3,2	- 0,8	- 1,7	1,0
F.D.P.-Hochburgen	5,5	- 4,1	- 1,1	- 1,5	1,2
GRÜNE-Hochburgen	6,1	- 4,5	- 1,5	- 1,4	1,2
<b>Rheinland-Pfalz</b>	<b>4,9</b>	<b>- 3,4</b>	<b>- 1,1</b>	<b>- 1,7</b>	<b>1,2</b>

tes Ergebnis erzielte die F.D.P. in der Verbandsgemeinde Daaden im Landkreis Altenkirchen (24,6%). Auf den nächsten Plätzen folgten die Verbandsgemeinden Kirchberg (Hunsrück) und Traben-Trarbach.

### GRÜNE-Hochburgen

Die GRÜNE-Hochburgen liegen in erster Linie in Rheinhessen mit dem Zentrum Mainz. Daneben finden sich weitere Schwerpunkte in mehreren Städten und Verbandsgemeinden der südlichen Pfalz, so etwa in Landau. Außerdem sind die GRÜNEN in Trier und Umgebung sowie in den Städten Neustadt und Koblenz relativ stark vertreten. Den höchsten Stimmenanteil erzielten die GRÜNEN in der Landeshauptstadt mit einem noch etwas besseren Ergebnis als in Trier, danach folgt Römerberg (Landkreis Ludwigshafen) schon mit einem größeren Abstand.

### Wahlverhalten in den Parteihochburgen

Trotz landesweiter Gewinne von 4,9 Prozentpunkten konnte sich die SPD in ihren Hochburgen nur um 4,5 Prozentpunkte verbessern. Dagegen entsprachen die Zugewinne der Sozialdemokraten in den CDU-Hochburgen genau ihrer landesweiten Steigerung. In den Hochburgen der kleinen Parteien legte die SPD sogar um über fünf (F.D.P.-Hochburgen) bzw. sechs Prozentpunkte (GRÜNE-Hochburgen) zu.

Die Verluste der Christdemokraten lagen im Land bei einem Rückgang von 3,4 Prozentpunkten. Etwas schwächer waren die Verluste in ihren eigenen Hochburgen sowie in denen der Sozialdemokraten. Dagegen beliefen sich die CDU-Rückgänge in den Hochburgen von F.D.P. und GRÜNEN jeweils auf über vier Prozentpunkte.

Die Verluste der kleinen Parteien entsprachen über alle Parteihochburgen hinweg in etwa der jeweiligen landesweiten Tendenz. Für die F.D.P. lagen die höchsten Rückgänge in den Hochburgen der GRÜNEN, die geringsten Verluste gab es für die Freien Demokraten in den CDU-Hochburgen. Bei den GRÜNEN wurden die geringsten Verluste in ihren eigenen Hochburgen beobachtet, die stärksten in denen der Sozialdemokraten. Auffällig ist, dass sowohl SPD als auch CDU in den Hochburgen von F.D.P. und GRÜNEN mit ähnlichen Ergebnissen abschnitten.

### Demographische, soziale und ökonomische Struktur in den Parteihochburgen

Die Konfessionsstruktur zeigt die bekannten Zusammenhänge. Der Anteil der Evangelischen in den SPD-Hochburgen beträgt über 60%. Besonders hoch ist der Katholikenanteil mit über 70% in den Hochburgen der Christdemokraten. Die Hochburgen der F.D.P. zeigen leicht überdurchschnittliche Anteile evangelischer Kirchenangehöriger.

Hinsichtlich der Beschäftigungssituation zeigt sich in den Parteihochburgen ein sehr differenziertes Bild. Die höchsten Arbeitslosenanteile finden sich in den SPD-Hochburgen, während in den Hochburgen der Christdemokraten für dieses Merkmal die niedrigsten Werte festgestellt wurden. Hohe Angestelltenanteile wurden in den Hochburgen der Freien Demokraten und vor allem der GRÜNEN registriert. Dagegen liegen in den Zentren der Christdemokraten und besonders der Sozialdemokraten die Anteile der Arbeiter über dem Landesdurchschnittswert. Die Selbständigen sind in den F.D.P.-Hochburgen deutlich überdurchschnittlich vertreten.

Bei der Betrachtung der Beschäftigung nach Wirtschaftsbereichen zeigen sich für das produzierende Gewerbe die höchsten Beschäftigtenanteile in den SPD-Hochburgen. Besonders gering fällt der Anteil in den städtischen Hochburgen der GRÜNEN aus. Dort ist der Dienstleistungssektor (Handel, Gastgewerbe, Verkehr, sonstiger Dienstleistungsbereich) erwartungsgemäß stark vertreten. In den F.D.P.-Hochburgen liegt der Anteil der Beschäftigten in den Dienstleistungsbereichen ebenfalls noch über dem Landeswert.

## 4. Entwicklung in den Wahlkreisen

### Wahlkreisbewerberinnen und -bewerber

In den 51 Landtagswahlkreisen stellten sich insgesamt 264 Bewerberinnen und Bewerber zur Wahl, die von 14 Parteien und Gruppierungen aufgestellt waren oder als Einzelbewerber ins Rennen gingen. Wie bereits bei der vorangegangenen Landtagswahl vor fünf Jahren hatten nur drei Parteien, nämlich SPD, CDU und F.D.P., in allen Wahlkreisen eine Direktkandidatin oder einen Direktkandidaten benannt. Die GRÜNEN waren in

## 8. Soziale und ökonomische Strukturen in den Parteihochburgen der Landtagswahl 2001

Merkmal	Parteihochburgen				Rheinland-Pfalz
	SPD	CDU	F.D.P.	GRÜNE	
%					
<b>Anteil an der Gesamtbevölkerung 1999</b>					
Evangelische Kirchenangehörige	63,7	16,2	37,9	27,7	<b>33,1</b>
Katholische Kirchenangehörige	23,8	70,9	41,5	49,4	<b>48,5</b>
Ausländer	4,6	5,7	8,3	10,4	<b>7,6</b>
<b>Anteil an der Gesamtzahl der Haushalte 1987</b>					
Ein-Personen-Haushalte	21,0	22,5	29,2	35,9	<b>27,8</b>
Haushalte mit vier und mehr Personen	27,5	29,1	22,9	18,0	<b>23,1</b>
<b>Anteil an den sozialversicherungspflichtig Beschäftigten 1999</b>					
Beschäftigte mit Hauptschul- oder Realschulabschluss	86,0	84,4	77,8	73,2	<b>80,9</b>
Beschäftigte mit Abitur	3,4	3,7	5,3	6,2	<b>4,5</b>
<b>Anteil an der Gesamtzahl der Erwerbstätigen 1987</b>					
Selbständige und mithelfende Familienangehörige	11,1	12,6	13,1	10,5	<b>11,4</b>
<b>Anteil an der Bevölkerung im Alter von 15 bis unter 65 Jahren 1999</b>					
Arbeitslose	5,8	4,3	5,0	5,3	<b>5,3</b>
Angestellte	23,1	24,2	27,5	28,9	<b>26,0</b>
Arbeiter	25,2	23,5	21,2	18,7	<b>22,1</b>
Beschäftigte in der Landwirtschaft	0,4	0,5	0,6	0,4	<b>0,5</b>
Beschäftigte im produzierenden Gewerbe	20,7	19,0	17,3	13,9	<b>18,3</b>
Beschäftigte in Handel, Gastgewerbe und Verkehr	9,8	11,0	11,2	11,4	<b>11,0</b>
Beschäftigte im sonstigen Dienstleistungsbereich	17,3	17,2	19,6	21,9	<b>18,2</b>
<b>Anteil an der Gesamtzahl der Beschäftigten 1987</b>					
Beschäftigte in kleinen Arbeitsstätten <sup>1)</sup>	38,8	36,1	28,7	21,0	<b>28,0</b>
Beschäftigte in großen Arbeitsstätten <sup>2)</sup>	25,8	26,0	37,3	46,9	<b>39,1</b>

1) Arbeitsstätten mit weniger als 10 Beschäftigten. – 2) Arbeitsstätten mit 100 und mehr Beschäftigten.

47 Wahlkreisen mit einer Bewerberin oder einem Bewerber vertreten, viermal verzichtete die Partei darauf, sich in einem Wahlkreis um die Direktstimme zu bemühen. An fünfter Stelle mit der Zahl der Direktkandidaten standen die Freien Wählergruppen, die sich in 28 Wahlkreisen um ein Direktmandat bewarben. Von den Republikanern (REP) wurden in 17, von der Ökologisch-Demokratischen Partei (ödp) in zehn Wahlkreisen Bewerberinnen und Bewerber aufgestellt. Jeweils in zwei Wahlkreisen traten NPD, NATURGESETZ PARTEI und PDS mit Direktkandidaten an. Die Partei Bibeltreuer Christen und die Bürgerliste sowie ein freier Bewerber stellten sich jeweils in einem Wahlkreis zur Abstimmung.

Die größte Kontinuität in der Kandidatenaufstellung war bei den beiden großen Parteien zu finden. So gingen die Sozialdemokraten bei der aktuellen Wahl in 34 Wahlkreisen (66,7%) mit der gleichen Kandidatin bzw. dem gleichen Kandidaten wie 1996 ins Rennen. Bei der CDU war dies fast genauso häufig (33 Wahlkreise) der Fall. Die ebenfalls in allen 51 Wahlkreisen angetretenen Liberalen stellten nur in einem knappen Drittel der Wahlkreise (16) die gleichen Bewerber wie vor fünf Jahren auf, 35-mal stellten sich neue Kandidaten zur Wahl. Den größten Wechsel verzeichneten die GRÜNEN. Von

den 47 Frauen und Männern, die sich um die Wahlkreisstimmen der Bürgerinnen und Bürger bewarben, stellten sich 34 am 25. März 2001 erstmalig zur Wahl, nur 13 Direktkandidatinnen und -kandidaten (27,7%) waren bereits 1996 angetreten.

### Anteile der Parteien bei den Wahlkreisstimmen

Die insgesamt deutlich geringere Wahlbeteiligung von 62,1% führte auch zu einer Abnahme der abgegebenen gültigen Wahlkreisstimmen. Nur noch rund 1,818 Mill. Rheinland-Pfälzer gaben in den 51 Wahlkreisen eine gültige Stimme ab, das waren 11,2% weniger als 1996. Von diesen Stimmen entfielen knapp 789 700 oder 43,4% auf einen Direktkandidaten oder eine Direktkandidatin der SPD, was einem um 2,1 Prozentpunkte höheren Anteil als vor fünf Jahren entspricht. Damit konnten die Sozialdemokraten 56 800 bzw. 6,7% weniger Stimmen als 1996 auf sich vereinen, während sie bei den Landesstimmen nur 0,1% weniger Stimmen erhielten. Auffallend ist in diesem Zusammenhang, dass auf die Sozialdemokraten, anders als bei früheren Wahlen, insgesamt mehr Landes- als Wahlkreisstimmen entfielen. Die ebenfalls in allen Wahlkreisen mit einem Bewerber oder einer Bewerberin angetretene CDU erhielt

## 9. Landes- und Bezirkslisten sowie Wahlkreisbewerber bei der Landtagswahl 2001

Name	Parteien und Wählervereinigungen mit Landes-/Bezirkslisten	Parteien und Wählervereinigungen mit Wahlkreisbewerbern/ Freier Bewerber	Davon in ... Wahlkreisen
SPD	X	X	51
CDU	X	X	51
F.D.P.	X	X	51
GRÜNE	X	X	47
REP	X	X	17
ödp	X	X	10
NPD	X	X	2
PBC	X	X	1
FWG	X	X	28
Tierschutz	X		
Bürgerliste		X	1
Jansen		X	1
NATURGESETZ		X	2
PDS		X	2
Wahlkreisbewerber insgesamt			264

bei der jetzigen Wahl nur noch gut 723 200 Wahlkreisstimmen. Das entspricht einem Anteil von 39,8%, 2,2 Prozentpunkte weniger als fünf Jahre zuvor. Die Stimmzahl ging damit um über 137 600 Stimmen oder 16% zurück. Die Abnahme fiel allerdings geringer aus als bei den Landesstimmen (-18,9%), da ein Teil der Verluste durch das Stimmensplitting von Wählern aufgefangen wurde, die mit ihrer Landesstimme zwar eine andere Partei wählten, ihre Wahlkreisstimme aber einem CDU-Bewerber gaben. Als dritte Partei, die in allen 51 Wahlkreisen einen Kandidaten oder eine Kandidatin aufgestellt hatte, erhielt die F.D.P. rund 134 700 Wahlkreisstimmen. Ihr Anteil von 7,4% liegt wegen der bei den Wählern dieser Partei häufiger anzutreffenden getrennten Vergabe der beiden zur Verfügung stehenden Stimmen niedriger, als ihrem Landesstimmenanteil von 7,8% entspricht. Die GRÜNEN traten in 47 Wahlkreisen mit Direktkandidaten bzw. -kandidatinnen an und konnten 92 700 Wahlkreisstimmen gewinnen. Das waren fast 31% weniger als 1996. Der Anteil von 5,1% entsprach damit in etwa dem bei den Landesstimmen erreichten Anteil von 5,2%. Die Republikaner hatten in 17 Wahlkreisen einen Direktkandidaten bzw. eine Direktkandidatin aufgestellt, konnten aber nur rund 23 400 Stimmen oder 1,3% gewinnen (Landesstimmen: 2,4%). Die Freien Wählergruppen Rheinland-Pfalz traten in 28 Wahlkreisen an und erhielten gut 46 700 Stimmen bzw. einen Anteil von 2,6%, während sie bei den Landesstimmen einen Anteil von 2,5% erreichten. Die mit zehn Kandidaten angetretene ödp gewann, wie auch bei den Landesstimmen, 0,3%. Die sich jeweils in zwei Wahlkreisen zur Wahl stellenden Kandidaten der NPD, der NATURGESETZ PARTEI und der PDS spielten ebenso

wie ein Kandidat der PBC, der Bürgerliste und ein freier Bewerber nur eine geringe Rolle (siehe Tabelle im Anhang dieses Beitrags).

### SPD gewinnt die Mehrheit der Direktmandate

Wie bei allen Landtagswahlen seit Einführung des Zweistimmwahlrechts 1991 waren in den 51 Wahlkreisen auch jetzt nur Direktkandidatinnen und -kandidaten der beiden großen Parteien SPD und CDU erfolgreich und konnten die hier zu vergebenden Mandate unter sich aufteilen. Dabei mussten die Christdemokraten allerdings deutliche Verluste hinnehmen. Sie erhielten nur noch in 21 Wahlkreisen die Mehrheit und stellen damit insgesamt sechs direkt gewählte Abgeordnete weniger als vor fünf Jahren. Dementsprechend verbesserte sich die SPD auf nunmehr 30 Direktmandate und erreichte damit die Mehrheit der in Persönlichkeitwahl zu vergebenden Landtagssitze. Eine Betrachtung der Einzelergebnisse für die 51 Landtagswahlkreise zeigt allerdings, dass die Veränderungen für beide Parteien noch etwas stärker waren, als ein erster Blick andeutet. So verlor die CDU insgesamt in sieben Wahlkreisen die Mehrheit an die Sozialdemokraten. Die SPD musste einen Wahlkreis, nämlich den Wahlkreis 34 Frankenthal (Pfalz), an die Christdemokraten abgeben.

In den 23 Wahlkreisen, die von den Sozialdemokraten, wie bereits 1996, auch jetzt gewonnen werden konnten, vergrößerte sich der Stimmenabstand zu dem Kandidaten der CDU in 18 Fällen, in fünf Wahlkreisen ist der Vorsprung des sozialdemokratischen Gewinners gegenüber dem zweitplatzierten CDU-Bewerber zurück-

## 10. Wahlkreismandate von SPD und CDU bei den Landtagswahlen 2001 und 1996 sowie Veränderung

Wahlkreismandate/Veränderung	SPD	CDU
Wahlkreismandate 1996	24	27
Wahlkreisgewinn durch gleiche Partei wie 1996	23	20
Zugewinn eines neuen Wahlkreises	7	1
Verlust eines bisherigen Wahlkreises	1	7
Wahlkreismandate 2001	30	21

gegangen. Besonders stark vergrößert, nämlich um über 6 200 Wahlkreisstimmen, hat sich der Abstand im Wahlkreis 18 Kirn/Bad Sobernheim. Der geringste Vorsprung ergab sich im Wahlkreis 45 Kaiserslautern-Land; hier lag der SPD-Bewerber nur um 141 Stimmen vor seinem christdemokratischen Mitbewerber. Die CDU verteidigte 20 ihrer 27 bei der Wahl 1996 gewonnenen Direktmandate, musste aber teilweise eine deutliche Verringerung des Stimmenvorsprungs gegenüber den SPD-Konkurrenten hinnehmen. In fünf Fällen vergrößerte sich allerdings auch der Abstand zwischen dem Wahlkreisgewinner der CDU und dem unterlegenen Bewerber der SPD. Am deutlichsten erhöhte sich gegenüber dem Ergebnis von 1996 der Stimmenvorsprung der Christdemokraten im Wahlkreis 48 Pirmasens; am geringsten war der Abstand zwischen dem siegreichen CDU-Kandidaten und dem an zweiter Stelle liegenden SPD-Bewerber im Wahlkreis 47 Pirmasens-Land, hier entschieden bei der aktuellen Wahl nur 20 Wahlkreisstimmen über den Gewinn des Mandats. In den sieben Wahlkreisen, die vor fünf Jahren von einem CDU-Bewerber gewonnen wurden und jetzt der SPD zufielen, vergrößerte sich der Abstand im Wahlkreis 28 Mainz II am stärksten. Der Stimmenvorsprung der CDU im Jahr 1996 in Höhe von gut 3 270 Wahlkreisstimmen verwandelte sich 2001 in einen SPD-Vorsprung von rund 1 940 Stimmen, womit die Veränderung des Abstands zwischen den Bewerbern der beiden Parteien gut 5 200 Stimmen beträgt. Im Wahlkreis 34 Frankenthal (Pfalz), in dem als einzigem Fall der CDU-Kandidat seinem Konkurrenten von den Sozialdemokraten 2001 den Wahlkreis abnehmen konnte, verwandelte sich der 1996 beobachtete Stimmenvorsprung der SPD von fast 1 280 Wählern in einen knappen Vorsprung der CDU in Höhe von gerade gut 180 Stimmen (siehe Tabelle im Anhang dieses Beitrags).

#### **Differenz zwischen Wahlkreis- und Landesstimmen**

Im Allgemeinen weisen die Wahlkreisbewerber der beiden großen Parteien einen höheren Stimmenanteil aus, als ihrer Partei nach den Landesstimmen im jeweiligen Wahlkreis zukommt. Der Hauptgrund dafür ist, dass diesen Kandidaten zum Teil auch die Wahlkreisstimmen von Wählerinnen und Wählern zugute kommen, die von einem Stimmensplitting Gebrauch machen und mit ihrer Landesstimme für kleinere Parteien und Gruppierungen votieren. Aus dem Abstand zwischen den auf einen Bewerber oder eine Bewerberin in einem Wahlkreis entfallenden Direktstimmen und den von der betreffenden Partei im gleichen Gebiet erreichten Landesstimmen wird immer wieder ein gewisser Rückschluss auf das Ansehen des Direktkandidaten und seiner Mitbewerber gezogen.

Bei der vorangegangenen Landtagswahl 1996 hatten die Kandidaten der SPD in 37 der 51 Wahlkreise ein besseres Stimmenergebnis erzielt als ihre Partei. Bei der jetzigen Wahl erhielt die SPD deutlich weniger Wahlkreis- als Landesstimmen, sodass nur noch in 13 Wahlkreisen der Wahlkreisbewerber besser als seine Partei abschnitt. Die höchste positive Differenz erreichte der sozialdemokratische Direktkandidat im Wahlkreis 49 Südliche Weinstraße, wo die Wahlkreisstimmen um mehr als 20% über den Landesstimmen der SPD lagen. Von den übrigen zwölf Wahlkreisen, in denen der SPD-Kandidat besser als seine Partei abschnitt, konnten die Sozialdemokraten sieben gewinnen. Bei dieser Wahl

konnten 22 Wahlkreisbewerber der Sozialdemokraten einen Wahlkreis gewinnen, obwohl jeweils der Wahlkreisstimmenanteil unter dem Landesstimmenanteil ihrer Partei lag; 1996 war das sechsmal der Fall gewesen.

Vor fünf Jahren hatten alle CDU-Direktkandidaten jeweils ein besseres Ergebnis als ihre Partei; auch jetzt war das wieder, bis auf eine Ausnahme (Wahlkreis 49 Südliche Weinstraße), der Fall. Die prozentual größten positiven Abstände gegenüber dem Landesergebnis hatten CDU-Bewerber bei der aktuellen Wahl in 33 Wahlkreisen: Mit Werten zwischen 10 und 21,7% waren jeweils Differenzen im zweistelligen Bereich zu verzeichnen. Trotzdem konnten nur 16 dieser 33 Direktkandidaten ihren Wahlkreis auch gewinnen. 1996 war ein derart großer Abstand zwischen Wahlkreis- und Landesstimmen in elf Wahlkreisen zu beobachten, der allerdings in fünf Fällen nicht zum Sieg über den sozialdemokratischen Mitbewerber ausreichte (siehe Tabelle im Anhang dieses Beitrags).

#### **Mögliche Auswirkungen eines Wechsels der Wahlkreisbewerberin bzw. des Wahlkreisbewerbers**

Die SPD trat bei der jetzigen Wahl in 17 Wahlkreisen mit einer anderen Direktkandidatin bzw. einem anderen Direktkandidaten an als vor fünf Jahren. Auch bei der CDU fand in 18 Wahlkreisen im Vergleich zu 1996 ein Bewerberwechsel statt. Dabei trafen in vier Wahlkreisen neue SPD-Bewerber auch auf neue CDU-Mitkonkurrenten, während in den anderen Fällen entweder die neuen sozialdemokratischen oder die neuen christdemokratischen Kandidaten jeweils auf „etablierte“ Mitbewerber stießen. Die Untersuchung der Auswirkungen eines solchen Kandidatenwechsels ist nur sehr eingeschränkt aussagefähig, da auch die gleichzeitig eingetretenen Änderungen bei kleineren Parteien hinsichtlich ihres Anstretens bzw. ihrer Bewerber sicherlich eine Rolle spielten.

Beim Anteil der Wahlkreisstimmen schnitt die SPD insgesamt im Vergleich zu 1996 mit jetzt 43,4% um 2,1 Prozentpunkte besser, die CDU mit 39,8% um 2,2 Prozentpunkte schlechter ab. Von den neu angetretenen sozialdemokratischen Direktkandidaten und -kandidatinnen gewann nur ein Bewerber Wahlkreisstimmen hinzu. Gegenüber der vorhergegangenen Landtagswahl hatten fünf weitere einen über dem Landesdurchschnitt liegenden Zuwachs des Stimmenanteils, elf schnitten anteilmäßig schlechter ab als ihre Vorgänger. Bei den 18 „Neuen“ der CDU nahm in sieben Fällen der Wahlkreisstimmenanteil gegenüber 1996 zu oder ging weniger stark zurück als im Landesdurchschnitt; die Übrigen hatten anteilmäßig stärkere Verluste beim Wahlkreisstimmenanteil als im Landesdurchschnitt.

Von den sieben Wahlkreisen, die ein SPD-Bewerber bzw. eine SPD-Bewerberin von der CDU neu hinzugewinnen konnte, trat in vier Fällen bei den Sozialdemokraten der gleiche Direktkandidat wie vor fünf Jahren an, wobei diese Bewerber auf ihren „alten“ CDU-Konkurrenten aus dem Wahljahr 1996 trafen. Auch im Wahlkreis 28 Mainz II, in dem sich der CDU-Vorsprung von 1996 in Höhe von 3 270 Stimmen in einen Vorsprung des SPD-Bewerbers in Höhe von 1 940 Stimmen am deutlichsten verwandelt hat, trafen die gleichen Kandidaten von CDU und SPD wie vor fünf Jahren aufeinander. In drei Fällen konnte der neue sozialdemokratische Direktkandidat dem erneut angetretenen Christdemokraten den Wahlkreis abnehmen.

## II. Ergebnisse der repräsentativen Wahlstatistik

Wie bei jeder Landtagswahl seit 1967 sind auch bei der Wahl am 25. März 2001 an Wählerinnen und Wähler in einigen ausgewählten Stimmbezirken Stimmzettel mit einer Markierung zu Geschlecht und Geburtsjahr ausgegeben worden, dies erstmals allerdings unter Einbeziehung der Briefwähler. Mit Hilfe der gekennzeichneten Stimmzettel können Erkenntnisse über das geschlechts- und altersspezifische Wählerverhalten gewonnen werden.

Das Wahlgeheimnis wird durch die Kennzeichnung der Stimmzettel nicht verletzt, weil alle Wähler einer bestimmten Altersgruppe den gleichen Stimmzettel erhalten und nur Stimmbezirke mit mehr als 400 Stimmberechtigten ausgewählt wurden. Ein Rückschluss auf die Stimmabgabe eines einzelnen Wählers ist somit ausgeschlossen.

Die repräsentative Stichprobe umfasste insgesamt 204 von 5 108 Stimmbezirken. In diesen Bezirken waren mehr als 155 000 Bürgerinnen und Bürger wahlberechtigt; das waren etwa 5% aller Wahlberechtigten in Rheinland-Pfalz. In einer Unterstichprobe von 82 Stimmbezirken sind darüber hinaus die Wählerverzeichnisse nach Geschlecht und zehn Geburtsjahresgruppen ausgewertet worden. Mit dieser Untersuchung können Erkenntnisse über die Wahlbeteiligung der Bürgerinnen und Bürger gewonnen werden. In den Stimmbezirken der Unterstichprobe waren über 60 000 Bürgerinnen und Bürger wahlberechtigt, also rund 2% aller Wahlberechtigten.

Die Auswahl der Stimmbezirke für die repräsentative Wahlstatistik zur Landtagswahl entspricht der für die Europawahl 1999 gezogenen Stichprobe.

Rechtsgrundlage für diese so genannte „repräsentative Wahlstatistik“ ist der Paragraph 54 a des Landeswahlgesetzes (LWahlG) in der Fassung der Bekanntmachung vom 20. Dezember 1989 (GVBl. 1990 S. 13), zuletzt geändert durch Artikel 1 des Gesetzes vom 29. Juni 2000 (GVBl. S. 251), BS 1110-1. Die letzte Änderung dieses Gesetzes im Juni 2000 betraf u. a. die Einbeziehung der Briefwähler in die Auswertungen zur Wahlbeteiligung und zum Wählerverhalten nach Alter und Geschlecht. Bei früheren Landtagswahlen wurden die Briefwähler nicht in die repräsentative Wahlstatistik einbezogen. Durch den beachtlichen Anteil der Briefwähler – er liegt bei über 8% der Wahlberechtigten (Landtagswahl 2001) – war die Aussagekraft der Ergebnisse der repräsentativen Wahlstatistik vermindert. Dieses Problem ist durch den neuen Paragraphen 54 a Abs. 1 Satz 2 LWahlG behoben worden: Nach dieser Vorschrift sind nun auch die Briefwähler in die repräsentative Wahlstatistik einzubeziehen. Die Wahrung des Wahlgeheimnisses für die Briefwähler wird dadurch gewährleistet, dass in den repräsentativen Stimmbezirken die Briefwahlstimmen mit den Urnenstimmen zusammengeführt und gemeinsam ausgezählt werden (§ 14 Abs. 3 LWahlG).

Der Vorteil der amtlichen repräsentativen Wahlstatistik gegenüber Wahluntersuchungen anderer Institute

besteht zum einen in der sehr breiten Zahlenbasis: In die Auswertung zur Stimmabgabe nach Alter und Geschlecht wurden rund 95 000 Wähler einbezogen; der Analyse zur Wahlbeteiligung nach Alter und Geschlecht lagen über 60 000 Wahlberechtigte zugrunde.

Zum anderen wird in der repräsentativen Wahlstatistik nicht nur das „beabsichtigte“ oder das nach dem Wahlvorgang „bekundete“ Wahlverhalten von Befragten untersucht, sondern das tatsächliche Verhalten von Wahlberechtigten bzw. Wählern. In den repräsentativen Stimmbezirken wird konkret festgestellt, wie viele Männer und wie viele Frauen aus der jeweiligen Altersgruppe gewählt haben und wie viele nicht. Anhand der abgegebenen Stimmzettel wird für die Wählerinnen und Wähler das tatsächliche Abstimmungsverhalten nach fünf Altersgruppen und dem Geschlecht ermittelt. Diese zuverlässigen Informationen über die Wahlbeteiligung und das Wählerverhalten sind für Bürger, Politik und Medien, aber auch für die Wahlforschungsinstitute von großem Interesse.

Die Wahlbeteiligung, die im Rahmen der repräsentativen Wahlstatistik mit einer Zwei-Prozent-Stichprobe ermittelt wurde, weicht um 0,8 Prozentpunkte (nach oben) von der bei der Landtagswahl 2001 tatsächlich gegebenen Wahlbeteiligung ab. Bei den Stimmenanteilen der Parteien und Wählergruppen, die aus einer Fünf-Prozent-Stichprobe hochgerechnet wurden, werden die tatsächlichen Anteile der beiden großen Parteien sehr gut getroffen. Bei der F.D.P. gibt es in der Stichprobe eine Abweichung um 0,3 Prozentpunkte nach unten, bei den GRÜNEN eine um 0,4 Prozentpunkte nach oben (siehe Tabelle im Anhang dieses Beitrags).

Bei der folgenden Untersuchung der Wahlbeteiligung und des Wählerverhaltens werden grundsätzlich die Werte zugrunde gelegt, die aus den Stichproben ermittelt wurden. Der Aussagewert ist zur Kennzeichnung der Zusammenhänge hinreichend genau.

### 1. Einfluss von Alter und Geschlecht auf die Wahlbeteiligung

Bei der Landtagswahl 2001 wurden erstmals auch Briefwähler in die Auswertungen der repräsentativen Wahlstatistik einbezogen. Um Vergleiche mit den repräsentativen Auswertungen der früheren Wahlen vornehmen zu können, wird bei der Untersuchung der Wahlbeteiligung nach Alter und Geschlecht auch für die Landtagswahl 2001 mit der Wahlbeteiligung ohne Briefwähler gearbeitet<sup>3)</sup>. Dabei wird die Wahlbeteiligung etwas unterzeichnet, da die Gruppe der Briefwähler grundsätzlich ein überdurchschnittliches Wahlinteresse zeigt.

Ohne die Briefwähler ergibt sich für die Stimmbezirke der Zwei-Prozent-Stichprobe eine Wahlbeteiligung von 59,3%. Dieser Wert errechnet sich folgendermaßen:

$$\frac{\text{Wähler mit Stimmvermerk im Wählerverzeichnis}}{\text{Wahlberechtigte ohne Wahlscheinvermerk}} \times 100$$

3) Anders im Abschnitt „Einfluss von Alter und Geschlecht auf die Wahlentscheidung“, wozu Ergebnisse ohne Briefwahl für 2001 nicht feststellbar sind.



Es handelt sich hierbei also nur um die so genannten Urnenwähler, d. h. um die Wähler, die ihre Stimme in einem Wahllokal abgegeben haben. Ohne Berücksichtigung der Briefwähler wird die Wahlbeteiligung deshalb – wie ausgeführt – unterzeichnet.

Die Wahlbeteiligung mit Briefwählern ergibt sich wie folgt:

$$\frac{\text{Wähler mit Stimm-} + \text{Wahlberechtigte}}{\text{Wählerverzeichnis} + \text{Wahlscheinvermerk}} \times 100 = \text{Wahlberechtigte insgesamt}$$

Für die Wahlbeteiligung mit Briefwählern wird also unterstellt, dass alle Wahlberechtigten mit Wahlscheinvermerk ihre Stimmen als Urnen- oder Briefwähler abgegeben haben. Unter dieser Annahme ergibt sich für die Stichprobenstimmbezirke eine Wahlbeteiligung von 62,9%. Diese leichte Überzeichnung könnte sich dadurch erklären, dass tatsächlich nicht alle Wahlscheininhaber auch ihre Stimme abgaben.

Dem Vorteil, durch die Berücksichtigung der Briefwähler einen besseren Überblick über die Wahlbeteiligung und das Wahlverhalten der Bürgerinnen und Bürger zu haben, steht das Problem der Vergleichbarkeit mit früheren Wahlen gegenüber.

Eine Gegenüberstellung der beiden Berechnungsweisen für die Wahlbeteiligung zeigt, dass sich alters- und geschlechtsspezifisch gleichartige Strukturen ergeben. Deren Hauptpunkte sind:

- Unter 45-jährige Wählerinnen und Wähler haben sich in deutlich unterdurchschnittlichem Umfang an der Abstimmung beteiligt als Ältere. Nicht einmal jeder Zweite der unter 35-Jährigen ging zur Wahl, der Tiefpunkt liegt bei den 21- bis 24-Jährigen.
- Bei unter 25- und bei über 60-jährigen Frauen ist die Wahlbeteiligung geringer als bei gleichaltrigen Männern, während sie bei Wählerinnen mittleren Alters etwas höher liegt als bei Wählern.

Zu Vergleichszwecken mit der Wahlbeteiligung ohne Briefwahl siehe Tabelle im Anhang dieses Beitrags.

### Starker Rückgang der Wahlbeteiligung

Bei der Wahl am 25. März 2001 war die Wahlbeteiligung auf den niedrigsten Stand seit der ersten Landtagswahl 1947 gesunken. Nur 62,1% der wahlberechtigten Bürgerinnen und Bürger hatten ihre Stimme abgegeben; das waren 8,7 Prozentpunkte weniger als vor fünf Jahren. Bei einem solch kräftigen Rückgang – dem stärksten in der Wahlgeschichte des Landes Rheinland-Pfalz – besteht natürlich ein besonderes Interesse an einer differenzierten Untersuchung der Wahlbeteiligung.

### 11. Wahlbeteiligung der Wähler insgesamt<sup>1)</sup> bei der Landtagswahl 2001 nach Altersgruppen

Alter in Jahren	Insgesamt	Männer	Frauen
18 - 20	49,2	51,4	46,8
21 - 24	41,8	44,7	39,1
25 - 29	44,3	44,4	44,3
30 - 34	48,7	47,2	50,2
35 - 39	56,4	56,2	56,6
40 - 44	58,3	58,2	58,5
45 - 49	63,4	63,3	63,4
50 - 59	70,8	70,9	70,7
60 - 69	77,7	78,8	76,7
70 und älter	71,3	77,9	67,4
Insgesamt	62,9	63,5	62,4

1) Einschließlich Briefwähler.

### Deutlich geringeres Wahlinteresse der Jüngeren

In der Unterstichprobe wird die Wahlbeteiligung nach zehn Geburtsjahresgruppen ausgewertet. Die repräsentativen Untersuchungen bei den vergangenen Landtagswahlen seit 1967 haben gezeigt, dass es zwischen den verschiedenen Altersgruppen beträchtliche Unterschiede in der Wahlbeteiligung gibt, die sich im Zeitablauf noch verschärft haben.

Seit der ersten Untersuchung 1967 ist ein Grundmuster zu beobachten:<sup>4)</sup> Die geringste Wahlbeteiligung weisen stets die 21- bis 24-jährigen Wählerinnen und Wähler auf. In allen folgenden Altersgruppen ist die Beteiligung höher als die der jeweils vorausgehenden, und zwar bis zu einem Maximum, das in der Regel von den 60- bis 69-Jährigen erreicht wird. Die Wahlbeteiligung bei den über 70-Jährigen ist dann wieder deutlich geringer. Außerdem ist zu beobachten, dass die Spannweite zwischen der niedrigsten Wahlbeteiligung bei den 21- bis 24-Jährigen und der höchsten Wahlbeteiligung bei den 60- bis 69-Jährigen fast stetig zugenommen hat.

An diesem Muster hat sich auch bei der Landtagswahl 2001 grundsätzlich nichts geändert. Die höchste Wahlbeteiligung erreichten auch 2001 mit deutlichem Abstand zu allen anderen Altersgruppen die 60- bis 69-Jährigen. In dieser Altersgruppe wurde eine Beteiligung von 75,1% erreicht; die Wählerinnen und Wähler dieser Altersgruppe lagen damit 15,8 Prozentpunkte über der durchschnittlichen Wahlbeteiligung. Das niedrigste Wahlinteresse gab es mit 38% bei den 21- bis 24-Jährigen. In dieser Altersgruppe nähern wir uns einer Wahlbeteiligung von einem Drittel der Wahlberechtigten; sie lag damit über 21 Prozentpunkte unter dem Durchschnittswert aller Wähler.

In allen Altersgruppen ist das Wahlinteresse im Vergleich zur Landtagswahl 1996 stark gesunken. Auffällig ist allerdings die überproportionale Abnahme der Wahlbeteiligung bei den Jüngeren. Bei den Wählerinnen und Wählern unter 50 Jahren verringerte sich die Beteiligung durchschnittlich um rund 12 Prozentpunkte gegenüber 1996. Weniger stark nahm die Beteiligung bei den älteren Bürgerinnen und Bürgern ab. Bei den

4) Vgl. Statistisches Landesamt Rheinland-Pfalz: Rheinland-Pfalz vor der Landtagswahl 2001 – Zeitreihen, Strukturdaten, Analysen. Bad Ems 2001, S. 92 ff.



12. Wahlbeteiligung bei den Landtagswahlen 1991, 1996 und 2001 nach Altersgruppen<sup>1)</sup>

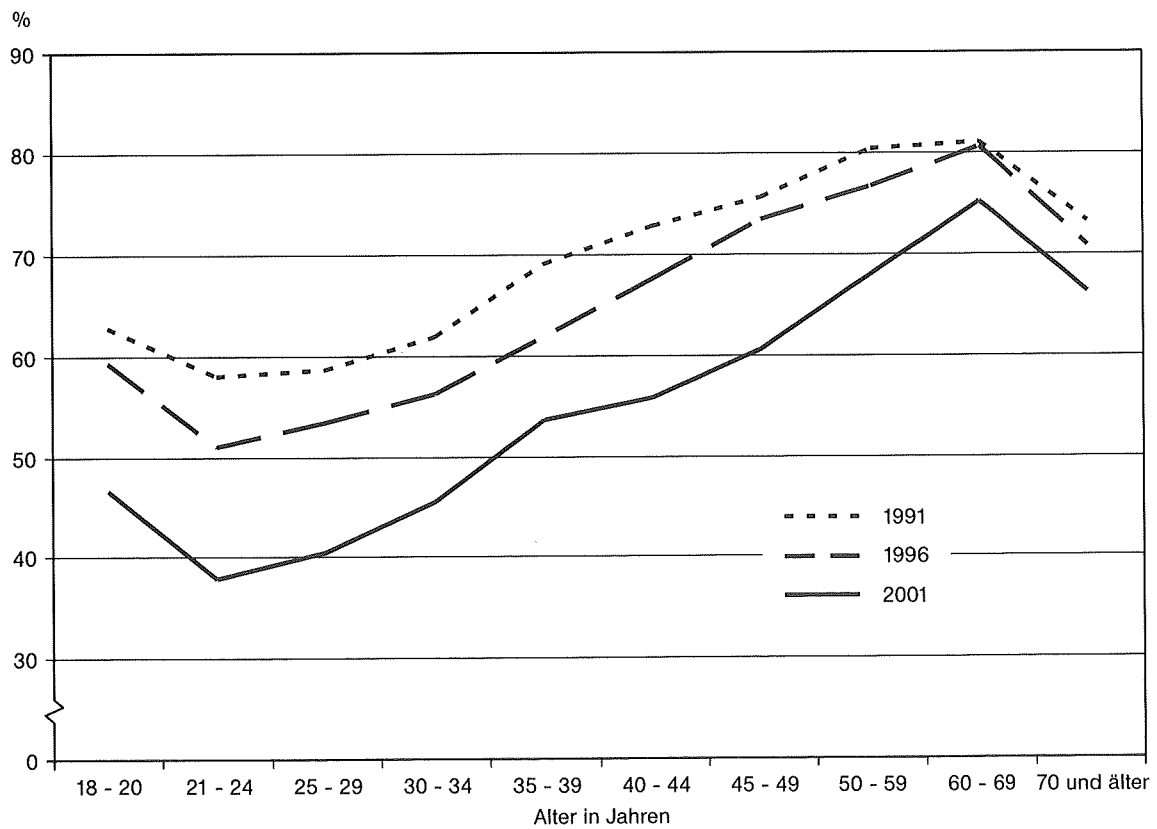
Alter in Jahren	Wahlbeteiligung			Veränderung	
	1991	1996	2001	1996 zu 1991	2001 zu 1996
	%			Prozentpunkte	
18 - 20	62,8	59,3	46,6	-3,5	-12,7
21 - 24	57,9	50,9	38,0	-7,0	-12,9
25 - 29	58,7	53,4	40,6	-5,3	-12,8
30 - 34	61,9	56,3	45,5	-5,6	-10,8
35 - 39	69,1	61,9	53,5	-7,2	-8,4
40 - 44	72,7	67,7	55,8	-5,0	-11,9
45 - 49	75,7	73,5	60,6	-2,2	-12,9
50 - 59	80,5	76,7	67,9	-3,8	-8,8
60 - 69	81,0	80,6	75,1	-0,4	-5,5
70 und älter	73,2	70,9	66,2	-2,3	-4,7
Insgesamt	71,3	67,9	59,3	-3,4	-8,6
Spannweite <sup>2)</sup>	23,1	29,7	37,1	X	X

1) Ohne Briefwähler. - 2) Differenz zwischen höchstem und niedrigstem Wert in Prozentpunkten.

60- bis 69-Jährigen sank das Interesse an der Landtagswahl nur um 5,5 Prozentpunkte, bei den über 70-Jährigen um 4,7 Prozentpunkte im Vergleich zu 1996.

Durch diese Entwicklung ist die Spannweite zwischen der niedrigsten Wahlbeteiligung bei den 21- bis 24-jährigen Wählerinnen und Wählern und der höchsten bei den 60- bis 69-Jährigen noch einmal kräftig angestiegen; sie liegt nun bei über 37 Prozentpunkten und ist damit um über sieben Prozentpunkte größer als 1996. Dies ist sicher der negativste Punkt der Wahlbilanz: Die Wahlbeteiligung dieser jungen Wähler weist nur einen halb so hohen Anteil aus wie bei den Älteren und sinkt auf einen Tiefstpunkt. Während im Allgemeinen knapp zwei Drittel zur Wahl gingen, nähert sich der Nichtwähleranteil dieser jungen Gruppe der Zwei-Drittel-Marke; ein fraglos kritischer Punkt der Nichtteilnahme an der demokratischen Willensbildung. Wie schon vor der Wahl bei mehreren Gelegenheiten zum Ausdruck gebracht, sind die Folgen der zurückgehenden Wahlbeteiligung für die Funktionsfähigkeit des demokratischen Staatswesens bisher nicht hinreichend untersucht. Das Thema Nichtwähler ist in der Wahlforschung eher stiefmütterlich behandelt worden. Die Literaturdecke ist im Vergleich zu anderen Themengebieten ausgesprochen

6. Wahlbeteiligung bei den Landtagswahlen 1991, 1996 und 2001 nach Altersgruppen<sup>1)</sup>



1) Ohne Briefwähler.

Statistisches Landesamt Rheinland-Pfalz

dünn. Da die Teilnahme an Wahlen als Ausdruck für politische Partizipation begriffen werden muss, sollte das Nichtwählerverhalten durch spezielle Erhebungen hinterfragt und einer vertieften Analyse unterzogen werden.

### Deutliche Unterschiede bei der Wahlbeteiligung nun auch bei den jüngeren Männern und Frauen

Die ersten repräsentativen Untersuchungen bei den Landtagswahlen 1967 und 1971 zeigten bezüglich der Wahlbeteiligung zwischen den Geschlechtern – über alle Altersgruppen hinweg betrachtet – deutliche Unterschiede.<sup>5)</sup> Damals lag die Wahlbeteiligung der Männer um fast vier Prozentpunkte höher als die der Frauen. Zwischen 1975 und 1996 betrug der Unterschied dann zwischen 0,7 und 1,3 Prozentpunkte. Bei der Wahl am 25. März 2001 war die Beteiligung der Männer um 1,7 Prozentpunkte höher als die der Frauen; sie lag also oberhalb der Schwankungsbreite der vergangenen 25 Jahre.

Bei einer genaueren Betrachtung der Wahlbeteiligung der einzelnen Altersgruppen zeigen sich zwischen den Männern und den Frauen allerdings deutlichere und wachsende Unterschiede.

Bei den über 60-Jährigen hat die im Vergleich zu den Frauen wesentlich höhere Wahlbeteiligung der Männer schon Tradition; dieser Tatbestand ist seit der ersten Untersuchung 1967 zu beobachten. Diesmal ging zwar die Differenz bei den 60- bis 69-Jährigen von 3,9 Prozentpunkten bei den Landtagswahlen 1991 und 1996 auf nun 2,6 Prozentpunkte zurück. Dafür nahm der Unterschied bei den über 70-Jährigen von 10,5 Prozentpunkten im Jahr 1996 auf nun 12,5 Prozentpunkte zu.

Bemerkenswert ist, dass das Wahlinteresse erstmals auch bei den 18- bis 24-jährigen Männern deutlich höher war als bei den gleichaltrigen Frauen, und zwar um 5,5 Prozentpunkte bei den 18- bis 20-Jährigen und um 6,4 Prozentpunkte bei den 21- bis 24-Jährigen. Ein Blick auf die Differenzen zur Wahl 1996 zeigt, dass die Wahlbeteiligung in diesen beiden Altersgruppen bei den Frauen sehr viel stärker abgenommen hat als bei den Männern. Mit einer Verringerung des Wahlinteresses um über 17 Prozentpunkte verzeichneten die 21- bis 24-jährigen Frauen bei der Landtagswahl 2001 den stärksten Rückgang überhaupt.

In den mittleren Altersgruppen zwischen 30 und 50 Jahren beteiligten sich dagegen die Frauen stärker als die Männer im gleichen Alter. Die Unterschiede waren hier allerdings nicht so stark ausgeprägt. Den größten Abstand zugunsten der Frauen gab es bei den 30- bis 34-Jährigen; in dieser Altersgruppe lag die Wahlbeteiligung der Frauen um 3,1 Prozentpunkte höher als die der Männer. Ansonsten war der Vorsprung der Frauen nur sehr knapp.

5) Vgl. Statistisches Landesamt Rheinland-Pfalz: Rheinland-Pfalz vor der Landtagswahl 2001 – Zeitreihen, Strukturdaten, Analysen. Bad Ems 2001, S. 96 ff.

### 13. Wahlbeteiligung der Männer und der Frauen bei den Landtagswahlen 1991, 1996 und 2001 nach Altersgruppen<sup>1)</sup>

Alter in Jahren	Wahlbeteiligung			Veränderung	
	1991	1996	2001	1996 zu 1991	2001 zu 1996
	%			Prozentpunkte	
Männer					
18 - 20	63,9	60,3	49,3	-3,6	-11,0
21 - 24	57,5	49,9	41,2	-7,6	-8,7
25 - 29	59,2	53,7	41,0	-5,5	-12,7
30 - 34	62,4	56,2	44,0	-6,2	-12,2
35 - 39	68,9	61,1	53,3	-7,8	-7,8
40 - 44	71,7	67,5	55,6	-4,2	-11,9
45 - 49	75,9	73,3	60,5	-2,6	-12,8
50 - 59	81,1	77,2	68,2	-3,9	-9,0
60 - 69	83,2	82,6	76,4	-0,6	-6,2
70 und älter	78,1	77,7	74,1	-0,4	-3,6
Zusammen	71,8	68,6	60,2	-3,2	-8,4
Frauen					
18 - 20	61,7	58,2	43,8	-3,5	-14,4
21 - 24	58,3	51,9	34,8	-6,4	-17,1
25 - 29	58,2	53,0	40,3	-5,2	-12,7
30 - 34	61,4	56,4	47,1	-5,0	-9,3
35 - 39	69,3	62,7	53,7	-6,6	-9,0
40 - 44	73,7	67,9	56,0	-5,8	-11,9
45 - 49	75,4	73,8	60,8	-1,6	-13,0
50 - 59	79,8	76,2	67,5	-3,6	-8,7
60 - 69	79,3	78,6	73,8	-0,7	-4,8
70 und älter	70,5	67,2	61,6	-3,3	-5,6
Zusammen	70,8	67,3	58,5	-3,5	-8,8
Insgesamt	71,3	67,9	59,3	-3,4	-8,6

1) Ohne Briefwähler.

### 14. Unterschiede zwischen der Wahlbeteiligung der Männer und der Frauen bei den Landtagswahlen 1991, 1996 und 2001 nach Altersgruppen<sup>1) 2)</sup>

Alter in Jahren	1991	1996	2001
	Prozentpunkte		
18 - 20	2,2	2,1	5,5
21 - 24	-0,8	-2,1	6,4
25 - 29	1,0	0,7	0,7
30 - 34	1,0	-0,2	-3,1
35 - 39	-0,4	-1,7	-0,4
40 - 44	-2,0	-0,4	-0,4
45 - 49	0,5	-0,5	-0,3
50 - 59	1,3	1,0	0,7
60 - 69	3,9	3,9	2,6
70 und älter	7,6	10,5	12,5
Insgesamt	1,0	1,3	1,7

1) Ohne Briefwähler. - 2) Wahlbeteiligung Männer ./ Wahlbeteiligung Frauen.

15. Abweichung der Wahlbeteiligung der Männer und der Frauen von der durchschnittlichen Wahlbeteiligung bei den Landtagwahlen 1991, 1996 und 2001 nach Altersgruppen<sup>1)</sup>

Alter in Jahren	Männer			Frauen		
	1991	1996	2001	1991	1996	2001
	Prozentpunkte					
18 - 20	-7,4	-7,6	-10,0	-9,6	-9,7	-15,5
21 - 24	-13,8	-18,0	-18,1	-13,0	-16,0	-24,5
25 - 29	-12,1	-14,2	-18,3	-13,1	-14,9	-19,0
30 - 34	-8,9	-11,7	-15,3	-9,9	-11,5	-12,2
35 - 39	-2,4	-6,8	-6,0	-2,0	-5,2	-5,6
40 - 44	0,4	-0,4	-3,7	2,4	0,0	-3,3
45 - 49	4,6	5,4	1,2	4,1	5,9	1,5
50 - 59	9,8	9,3	8,9	8,5	8,3	8,2
60 - 69	11,9	14,7	17,1	8,0	10,7	14,5
70 und älter	6,8	9,8	14,8	-0,8	-0,7	2,3
Insgesamt	0,5	0,7	0,9	-0,5	-0,6	-0,8

1) Ohne Briefwähler.

Auch die Entwicklung der Abweichungen der Wahlbeteiligung nach Geschlecht und Altersgruppen von der landesdurchschnittlichen Wahlbeteiligung ergibt für die Landtagswahl 2001 ein interessantes Bild. Bei dieser Landtagswahl war ähnlich wie bereits 1996 die Wahlbeteiligung bei den 18- bis 39-jährigen Männern deutlich unterdurchschnittlich; am stärksten unter der landesdurchschnittlichen Wahlbeteiligung lagen mit mehr

6) Vgl. Statistisches Landesamt Rheinland-Pfalz: Rheinland-Pfalz vor der Landtagswahl 2001 – Zeitreihen, Strukturdaten, Analysen. Bad Ems 2001.

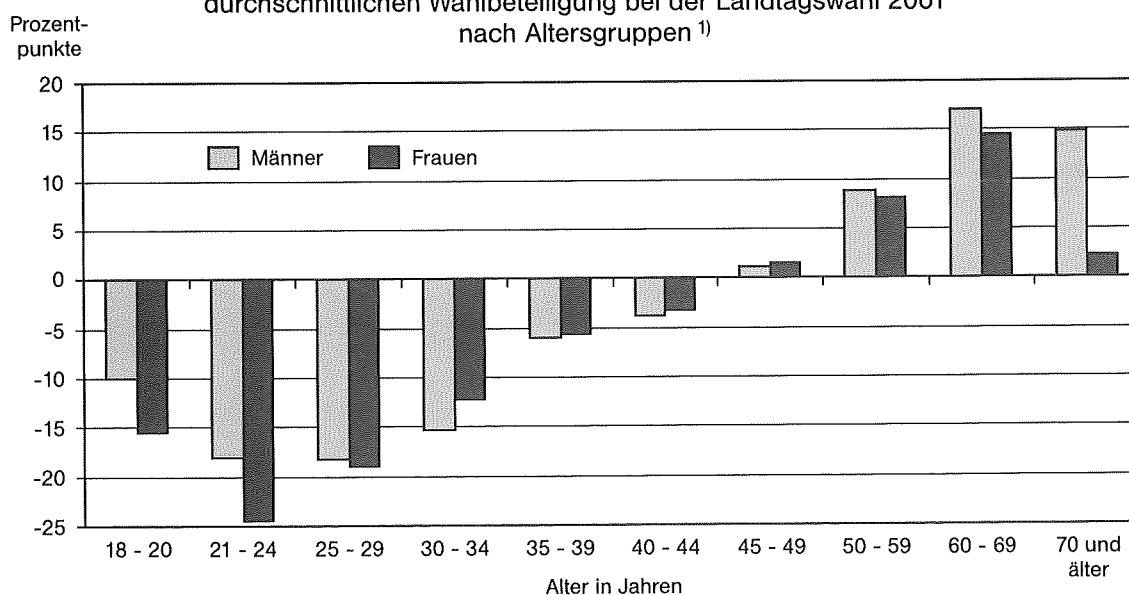
als 18 Prozentpunkten die 25- bis 29-jährigen Männer. Nennenswert unter dem Durchschnitt liegen nun zusätzlich auch die 40- bis 44-jährigen Männer und Frauen. Mit Abstand am deutlichsten weichen die 21- bis 24-jährigen Frauen nach unten vom Landesdurchschnitt ab, und zwar um rund 25 Prozentpunkte. Am höchsten über der durchschnittlichen Wahlbeteiligung liegen – wie 1996 und auch schon 1991 – die 60- bis 69-jährigen Männer; 2001 betrug die positive Abweichung dieser Altersgruppe über 17 Prozentpunkte.

Die sehr unterschiedliche Wahlbeteiligung bei Jüngeren und Älteren wird durch die Angabe der „durchschnittlichen“ Wahlbeteiligung – mit über 62% schon schwächer denn je – in ihrer eigentlichen negativen Wirkung noch verdeckt. Die altersspezifischen Verhaltensweisen bei einem Nichtwähleranteil von fast 60% der 21- bis 24-Jährigen und einer Nichtbeteiligung jedes Zweiten der unter 35-Jährigen lassen die in einer Demokratie unerlässliche Partizipation vermissen.

Wie bereits in der Studie „Rheinland-Pfalz vor der Landtagswahl 2001“<sup>6)</sup> eingehend dargestellt, überlagert das Nichtwählerverhalten die Wahlergebnisse der Parteien; ebenso finden die Hinweise, dass die Mobilisierung des eigenen Wählerpotenzials bzw. das Nichtwählerverhalten zugunsten oder zungunsten der jeweiligen Parteien zum wahlentscheidenden Faktor wird, eine volle Bestätigung.

Aufschlussreich sind in diesem Zusammenhang auch Längsschnittuntersuchungen, bei denen die Entwicklung der Wahlbeteiligung für eine Jahrgangsgruppe von Landtagswahl zu Landtagswahl verfolgt wird. Wegen des unterschiedlichen Zuschnitts der Altersgruppen wird hier nur die Entwicklung der Wahlbeteiligung von vier Gruppen über die Landtagswahlen 1991, 1996 und 2001 betrachtet, und zwar für die Jahrgänge 1952 bis 1956, 1957 bis 1961, 1962 bis 1966 und eingeschränkt

7. Abweichung der Wahlbeteiligung der Männer und der Frauen von der durchschnittlichen Wahlbeteiligung bei der Landtagswahl 2001 nach Altersgruppen<sup>1)</sup>



1) Ohne Briefwähler.

Statistisches Landesamt Rheinland-Pfalz

für die Gruppe 1967 bis 1971. Diese Untersuchung ist natürlich etwas ungenau, weil sich die Zusammensetzung der Jahrgangsguppen durch Wanderungsbewegungen (Zu- und Fortzüge) und durch Sterbefälle im Zeitablauf verändert.

Die Wählerinnen und Wähler der Jahrgänge 1952 bis 1956 waren bei der Landtagswahl 1991 zwischen 35 und 39 Jahre alt, 1996 zählten sie zur Altersgruppe der 40- bis 44-Jährigen und 2001 zur Gruppe der 45- bis 49-Jährigen. In dieser Jahrgangsguppe nahm die Beteiligung bei der Wahl 1996 gegenüber 1991 um 1,4 Prozentpunkte ab; 2001 ging die Wahlbeteiligung in dieser Gruppe mit 7,1 Prozentpunkten noch deutlicher zurück. In dieser Gruppe gab es im Übrigen so gut wie keinen Unterschied zwischen dem Wahlinteresse der Männer und dem der Frauen.

Für die Jahrgangsguppe 1957 bis 1961, die 1991 zur Altersgruppe der 30- bis 34-Jährigen, 1996 zur Gruppe der 35- bis 39-Jährigen und 2001 zu den 40- bis 44-Jährigen gehörte, ergab sich 1991 und 1996 die gleiche Wahlbeteiligung; 2001 lag die Beteiligung dann um 6,1 Prozentpunkte niedriger als 1996. Dieser Rückgang wurde in stärkerem Maße durch die Frauen als durch die Männer verursacht.

Für die Jahrgangsguppe 1962 bis 1966, die bei der Landtagswahl 1991 zur Altersgruppe der 25- bis 29-Jährigen, 1996 zu den 30- bis 34-Jährigen und 2001 zu den 35- bis 39-Jährigen zählte, lässt sich eine Abnahme

der Wahlbeteiligung – ausgehend von 58,7% bei der Landtagswahl 1991 über 56,3% bei der Wahl 1996 auf 53,5% bei der Wahl 2001 – beobachten. Auch in dieser Wählergruppe verstärkt sich also das Desinteresse an Wahlen, allerdings nicht so stark wie in den beiden vorangehenden Jahrgangsguppen. Sowohl 1996 als auch 2001 ist die Wahlbeteiligung in dieser Jahrgangsguppe bei den Männern etwas stärker zurückgegangen als bei den Frauen.

In die Jahrgangsguppe 1967 bis 1971 fielen bei der Landtagswahl 2001 die 30- bis 34-Jährigen und bei der Landtagswahl 1996 die 25- bis 29-Jährigen. Für die Landtagswahl 1991 ist nur noch die Wahlbeteiligung für die Jahrgangsguppe 1967 bis 1970 verfügbar; das Geburtsjahr 1971 zählte bei dieser Wahl zur Gruppe der 18- bis 20-Jährigen. Wenn man die Wahlbeteiligung der 21- bis 24-Jährigen 1991 als Näherungswert für die Gruppe 1967 bis 1971 akzeptiert, dann stellt man für diese Jahrgangsguppe den stärksten Rückgang von allen untersuchten Gruppen fest. Sie ist 1996 gegenüber 1991 zunächst um 4,5 Prozentpunkte und 2001 dann noch einmal um 7,9 Prozentpunkte gesunken. An dem Rückgang von der Wahl 1991 zur Wahl 1996 waren die Frauen in deutlich stärkerem Maße als die Männer beteiligt; 2001 verhielt es sich dann genau umgekehrt.

In allen untersuchten Jahrgangsguppen ist die Wahlbeteiligung zwischen 1991 und 2001 also zurückgegangen. In allen Gruppen war der Rückgang von der Wahl 1996 zur Wahl 2001 größer als von der Wahl 1991 zur Wahl 1996.

#### 16. Wahlbeteiligung bei den Landtagswahlen 1991, 1996 und 2001 nach Geschlecht und Geburtsjahrgangsguppen<sup>1)</sup>

Geburtsjahrgangsguppe	Wahlbeteiligung			Veränderung	
	1991	1996	2001	1996 zu 1991	2001 zu 1996
	%			Prozentpunkte	
Insgesamt					
1967-1971 <sup>2)</sup>	57,9	53,4	45,5	-4,5	-7,9
1962-1966	58,7	56,3	53,5	-2,4	-2,8
1957-1961	61,9	61,9	55,8	0,0	-6,1
1952-1956	69,1	67,7	60,6	-1,4	-7,1
Männer					
1967-1971 <sup>2)</sup>	57,5	53,7	44,0	-3,8	-9,7
1962-1966	59,2	56,2	53,3	-3,0	-2,9
1957-1961	62,4	61,1	55,6	-1,3	-5,5
1952-1956	68,9	67,5	60,5	-1,4	-7,0
Frauen					
1967-1971 <sup>2)</sup>	58,3	53,0	47,1	-5,3	-5,9
1962-1966	58,2	56,4	53,7	-1,8	-2,7
1957-1961	61,4	62,7	56,0	1,3	-6,7
1952-1956	69,3	67,9	60,8	-1,4	-7,1

1) Ohne Briefwähler. – 2) Bei der Wahl 1991 Geburtsjahrgangsguppe 1967-1970.

## 2. Einfluss von Alter und Geschlecht auf die Wahlentscheidung

Von besonderem Interesse sind auch Anhaltspunkte zur alters- und geschlechtsspezifischen Struktur der Wählerschaft der Parteien. Neben den Zusammenhängen zwischen demographischen, sozialen sowie ökonomischen Merkmalen und dem Wahlverhalten<sup>7)</sup> wird hier nun Alter und Geschlecht als bedeutende Konfliktlinie zur Wahlentscheidung beschrieben.

Da die repräsentative Wahlstatistik bei früheren Landtagswahlen die Briefwähler nicht einbezog, ergeben sich bei Vergleichen – unterschiedliches Wahlverhalten der Briefwähler gegenüber den Wählern insgesamt unterstellt – gewisse Unsicherheiten, ohne dass dadurch die Grundaussage in Frage steht.

7) Vgl. Böckmann, Ludwig; Huege, Petra; Kirschey, Thomas; Kollmar, Helmut: Die Wahl zum 14. Landtag Rheinland-Pfalz am 25. März 2001 – Ergebnisse und erste Analysen, in: Statistische Monatshefte Rheinland-Pfalz, Heft 4/2001, S. 65 ff.

## SPD erstmals auch bei Frauen stärkste Partei

Die Landtagswahl am 25. März 2001 war durch einen starken Rückgang der Wahlbeteiligung, durch einen deutlichen Anstieg des Stimmenanteils der SPD und durch unterschiedlich starke Rückgänge der Stimmenanteile von CDU, F.D.P. und GRÜNEN geprägt.

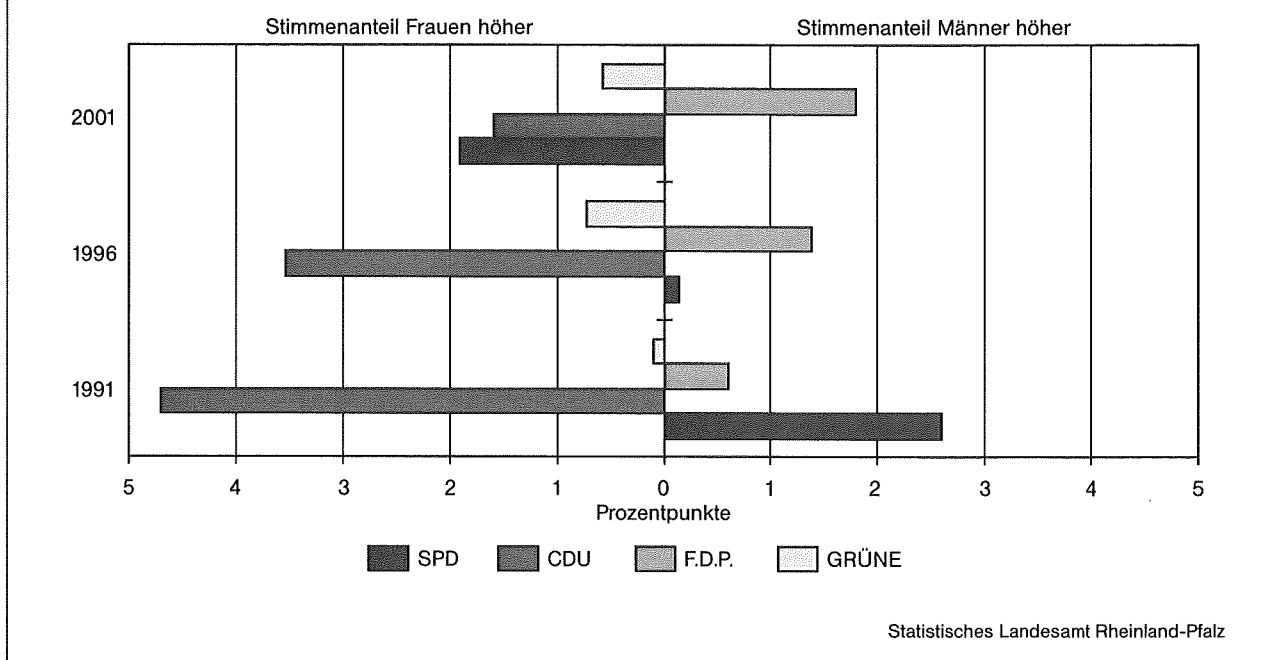
Bei der Landtagswahl 2001 erreichte die SPD bei Frauen mit 45,6% sogar einen noch höheren Stimmenanteil als bei Männern (43,7%). Schon vor fünf Jahren konnten die Sozialdemokraten bei Wählerinnen und Wählern mit jeweils rund 40% den gleichen Stimmenanteil erreichen. Davor fanden die Sozialdemokraten bei den Wählern immer stärkeren Anklang als bei den Wählerinnen.

Die CDU erhielt bei der jetzigen Landtagswahl, wie auch in früheren Wahlen, mit 36% bei den Wählerinnen zwar immer noch einen höheren Stimmenanteil als bei

### 17. Stimmabgabe der Männer und Frauen bei den Landtagswahlen 1967 bis 2001

Wahl	Von 100 gültigen Stimmen entfielen auf							Von 100 Stimmen waren ungültig
	SPD	CDU	F.D.P.	GRÜNE	Sonstige			
					zusammen	darunter		
					FWG	REP		
Insgesamt								
1967	37,4	46,3	8,0	-	8,4	-	-	1,5
1971	40,8	49,7	5,8	-	3,7	-	-	1,3
1975	38,9	53,6	5,5	-	2,0	-	-	1,0
1979	42,6	50,1	6,1	-	1,2	-	-	1,3
1983	39,9	51,7	3,7	4,3	0,5	-	-	1,1
1987	39,2	45,1	7,2	5,6	2,9	-	-	1,5
1991	44,8	38,4	7,1	6,3	3,3	-	1,2	1,8
1996	40,1	38,9	8,8	6,6	5,7	-	3,4	2,4
2001	44,7	35,2	7,5	5,6	7,0	2,2	2,7	2,3
Männer								
1967	41,2	39,0	8,2	-	11,5	-	-	1,6
1971	43,3	45,3	6,2	-	5,2	-	-	1,4
1975	40,7	51,0	5,5	-	2,8	-	-	1,0
1979	44,3	47,9	6,1	-	1,8	-	-	1,4
1983	40,2	50,4	3,8	4,9	0,6	-	-	1,0
1987	39,9	43,1	7,7	5,8	3,6	-	-	1,4
1991	46,2	36,0	7,4	6,3	4,2	-	2,9	1,7
1996	40,1	37,0	9,5	6,3	7,1	-	4,8	2,2
2001	43,7	34,4	8,5	5,3	8,2	2,4	3,7	1,9
Frauen								
1967	34,2	52,6	7,7	-	5,5	-	-	1,4
1971	38,6	53,6	5,4	-	2,3	-	-	1,2
1975	37,2	56,0	5,5	-	1,2	-	-	1,0
1979	41,1	52,0	6,2	-	0,7	-	-	1,3
1983	39,7	52,8	3,5	3,7	0,3	-	-	1,2
1987	38,5	47,0	6,8	5,5	2,1	-	-	1,5
1991	43,6	40,7	6,8	6,4	2,5	-	1,3	1,9
1996	40,0	40,6	8,1	7,0	4,3	-	2,1	2,5
2001	45,6	36,0	6,7	5,9	5,9	2,0	1,7	2,6

## 8. Differenz zwischen den Stimmenanteilen ausgewählter Parteien bei Frauen und bei Männern 1991, 1996 und 2001



den Männern, die nur zu 34,4% den Christdemokraten ihre Stimme gaben. Gegenüber 1996 verlor die CDU aber bei Frauen mit einem Rückgang um 4,6 Prozentpunkte deutlich stärker als bei Männern, bei denen der Stimmenanteil nur um 2,6 Prozentpunkte zurückging. Damit setzte sich der langfristige Trend bei den Wählerinnen, die zu einem immer geringeren Anteil für die CDU stimmten, fort. Bis 1983 hatte immer mehr als die Hälfte der Frauen die CDU gewählt. Bereits 1987 erreichte die Partei allerdings nur noch 47% der weiblichen Wähler, 1991 belief sich der Anteil auf weniger als 41%.

Die F.D.P. fand seit 1967 fast immer mehr männliche als weibliche Wähler, wobei die Unterschiede wegen des insgesamt niedrigeren Stimmenanteils geringer waren. Auch bei der jetzigen Wahl gaben Männer anteilmäßig (8,5%) den Liberalen häufiger ihre Stimme als Frauen, von denen 6,7% für diese Partei votierten. Gegenüber der Landtagswahl 1996 ging der Anteil bei Männern um einen Prozentpunkt, bei Wählerinnen um 1,4 Prozentpunkte zurück.

Die GRÜNEN, die bei ihren ersten Wahlteilnahmen 1983 und 1987 bei den Männern mehr Anklang fanden als bei den Frauen bzw. 1991 bei beiden Geschlechtern in etwa gleiche Werte erzielten, erreichten seitdem bei den Wählern geringere Stimmenanteile als bei den Wählerinnen. Auch bei der Wahl am 25. März 2001 wählten nach den Ergebnissen der repräsentativen Wahlstatistik die Frauen mit 5,9% etwas häufiger die GRÜNEN als Männer (5,3%).

### Bei den über 60-Jährigen liegen SPD und CDU zum ersten Mal fast gleichauf

Die Teilnahme an den zurückliegenden Landtagswahlen war bei jüngeren und älteren Wählerinnen und Wählern immer sehr unterschiedlich ausgeprägt. Die seit langem stark rückläufige Wahlbeteiligung hat, wenn auch in deutlich unterschiedlichem Umfang, inzwischen alle Altersgruppen erfasst. Ebenso sind auch bei den verschiedenen Altersgruppen Änderungen in der Wahl „ihrer“ Partei zu beobachten. Da die steigende Zahl älterer Menschen und deren immer noch wesentlich höhere Wahlbeteiligung einen gewissermaßen „überdurchschnittlichen“ Einfluss auf das Wahlergebnis haben, kommt dem Wahlverhalten Älterer eine gestiegene Bedeutung zu.

Die Frage, in welcher der untersuchten Altersgruppen eine Partei im Zeitablauf den größten Zuspruch gefunden hat, ist nicht immer eindeutig zu beantworten. Im Verlauf der verschiedenen Wahlen sind Veränderungen in der Stärke, aber auch in der Richtung zu beobachten.<sup>8)</sup>

In früheren Wahlen lagen die Sozialdemokraten bei den über 60-jährigen Wählern immer sehr deutlich unter dem Anteilsergebnis der CDU. Erstmals waren bei der jetzigen Landtagswahl die Ergebnisse der beiden Parteien in dieser Altersgruppe mit 43,2% für SPD und 43,7% für CDU etwa gleich. Dabei gewannen die Sozialdemokraten gegenüber 1996 fast fünf Prozentpunkte hinzu, während die Christdemokraten 3,5 Prozentpunkte verloren und damit in dieser Altersgruppe ihr schlechtestes Ergebnis erzielten. Noch 1987 gaben mehr als die Hälfte (51,7%) der Älteren der CDU ihre Stimme, auch beim Regierungswechsel 1991 wählten von den über 60-Jährigen noch knapp 49% die CDU und nicht ganz 41% die Sozialdemokraten. Ein Schwer-

8) Vgl. zu den folgenden Ausführungen auch die Tabellen im Anhang dieses Beitrags, S. 38 ff.

18. Wahlbeteiligung<sup>1)</sup> und Stimmabgabe der Männer und Frauen bei der Landtagswahl 2001 nach Altersgruppen

Alter in Jahren	Wahlbeteiligung	Von 100 Stimmen waren ungültig	Von 100 gültigen Stimmen entfielen auf							
			SPD	CDU	F.D.P.	GRÜNE	Sonstige			
							zusammen	darunter		
				FWG	REP					
<b>Insgesamt</b>										
18 - 24	44,6	1,3	37,1	31,1	10,2	8,7	12,9	2,6	5,0	
25 - 34	46,9	1,1	42,6	29,0	8,4	9,5	10,5	3,0	3,9	
35 - 44	57,4	1,4	47,3	27,3	6,3	10,5	8,6	3,0	3,0	
45 - 59	67,9	2,0	47,5	32,5	7,9	5,3	6,9	2,5	2,6	
60 und älter	74,5	3,4	43,2	43,7	7,3	1,6	4,3	1,4	1,9	
<b>Insgesamt</b>	<b>62,9</b>	<b>2,3</b>	<b>44,7</b>	<b>35,2</b>	<b>7,5</b>	<b>5,6</b>	<b>7,0</b>	<b>2,2</b>	<b>2,7</b>	
<b>Männer</b>										
18 - 24	47,3	1,1	36,0	30,2	11,3	8,1	14,3	2,7	6,6	
25 - 34	46,1	1,1	41,3	29,8	9,8	8,1	11,0	2,9	5,2	
35 - 44	57,2	1,3	46,6	27,7	7,1	9,2	9,4	3,1	4,0	
45 - 59	67,9	1,8	46,6	32,0	8,4	5,1	7,8	2,6	3,5	
60 und älter	78,4	2,8	42,0	42,4	8,4	1,6	5,6	1,6	2,7	
<b>Zusammen</b>	<b>63,5</b>	<b>1,9</b>	<b>43,7</b>	<b>34,4</b>	<b>8,5</b>	<b>5,3</b>	<b>8,2</b>	<b>2,4</b>	<b>3,7</b>	
<b>Frauen</b>										
18 - 24	41,9	1,5	38,4	32,1	8,9	9,4	11,3	2,4	3,3	
25 - 34	47,8	1,1	43,9	28,2	6,9	10,9	10,1	3,1	2,6	
35 - 44	57,6	1,6	48,0	26,9	5,5	11,8	7,8	3,0	2,0	
45 - 59	68,0	2,2	48,4	32,9	7,3	5,5	5,9	2,3	1,6	
60 und älter	71,6	3,8	44,2	44,7	6,4	1,6	3,1	1,1	1,2	
<b>Zusammen</b>	<b>62,4</b>	<b>2,6</b>	<b>45,6</b>	<b>36,0</b>	<b>6,7</b>	<b>5,9</b>	<b>5,9</b>	<b>2,0</b>	<b>1,7</b>	

1) Einschließlich Briefwähler.

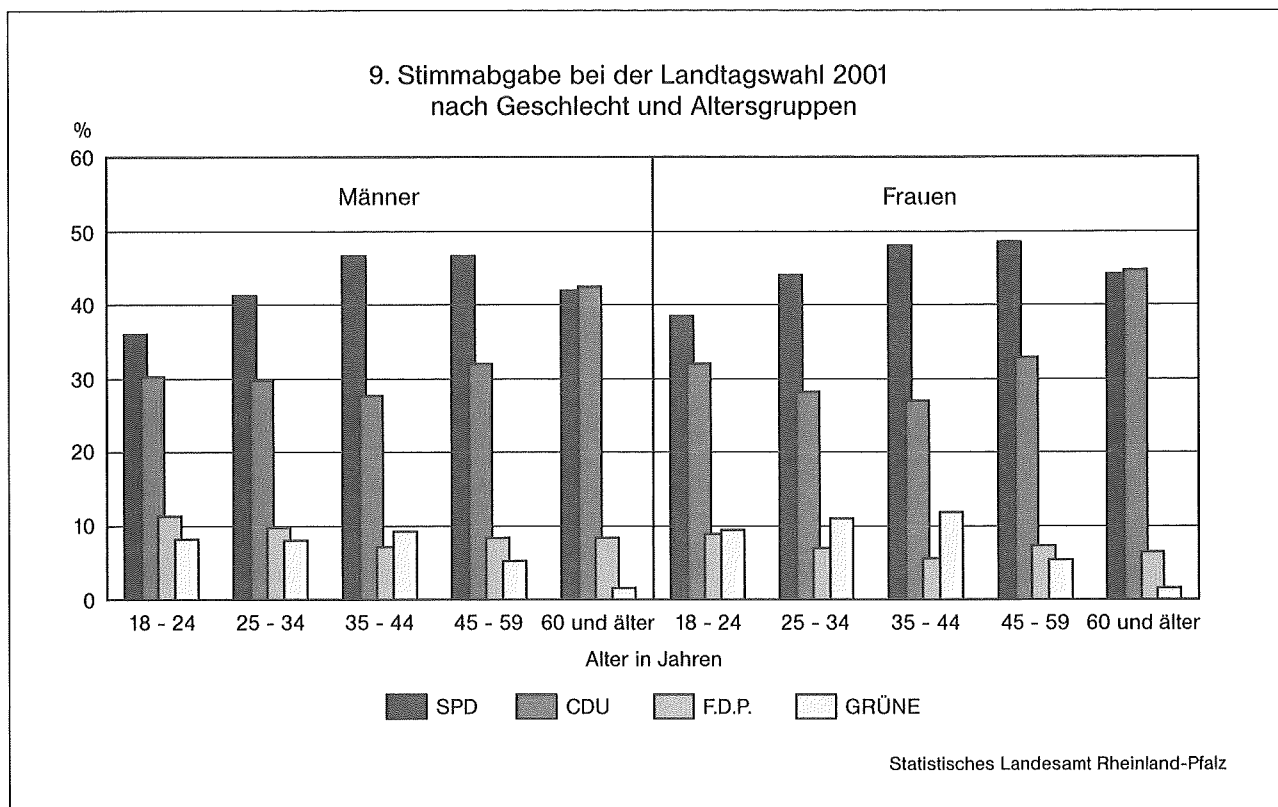
punkt für diese Veränderungen ist im Wahlverhalten älterer Frauen zu finden. Wählerinnen dieses Alters gaben vor fünf Jahren noch rund zur Hälfte ihre Stimme den Christdemokraten und zu gut 38% der SPD. Am 25. März 2001 votierten jetzt 44,7% der über 60-jährigen Wählerinnen für die CDU, gut fünf Prozentpunkte weniger als vor fünf Jahren. Für die SPD stimmten 44,2% dieser Wählerinnen, ein Anstieg des Stimmenanteils um über sechs Prozentpunkte. Bei den Wählern dieser Altersgruppe kam bei der jetzigen Wahl die CDU auf 42,4%, die SPD erreichte mit 42% fast den gleichen Prozentsatz.

Bei der aktuellen Wahl schnitt die F.D.P. bei den über 60-jährigen Wählern mit einem Anteil von 8,4% um zwei Prozentpunkte besser ab als bei den gleichaltrigen Wählerinnen; die Liberalen mussten allerdings bei beiden Geschlechtern Rückgänge der Anteilswerte hinnehmen. Die GRÜNEN verzeichneten mit einem Stimmenanteil von jeweils 1,6% bei älteren Wählerinnen und Wählern das gleich schwache Ergebnis.

Die größten Verschiebungen zwischen den beiden großen Parteien gab es in der Altersgruppe der 45- bis 59-Jährigen. Wählten 1996 noch gut 41% die SPD und 39% die CDU (Differenz: 2,4 Prozentpunkte), so lagen die Anteile bei der jetzigen Wahl mit 47,5 bzw. 32,5% um 15 Prozentpunkte auseinander. Auch in diesem Fall

spielten die Veränderungen bei den Wählerinnen dieser Altersgruppe die wichtigere Rolle. Bei den Männern fanden sich Verschiebungen der Anteilswerte zwischen CDU und SPD in der Größenordnung von rund fünf Prozentpunkten, bei den Frauen von fast acht Prozentpunkten. In der gleichen Altersgruppe verzeichneten die Liberalen bei der Landtagswahl am 25. März 2001 die größten Anteilseinbußen (-2,6 Prozentpunkte) gegenüber 1996, wobei der Rückgang bei den Wählerinnen stärker ausfiel als bei den Wählern. Dagegen konnten die GRÜNEN bei den 45- bis 59-Jährigen ihren Stimmenanteil verbessern, bei Männern von 3,6 auf 5,1% und bei Frauen von 4,1 auf 5,5%.

Der seit 1991 in der Altersgruppe der 35- bis 44-Jährigen zu beobachtende deutliche Abstand zwischen der führenden SPD und der an zweiter Stelle liegenden CDU hat sich nun noch wesentlich vergrößert, sodass jetzt zwischen den Sozialdemokraten mit einem Anteil von 47,3% und den Christdemokraten, die nur noch 27,3% der Wähler dieser Altersgruppe gewinnen konnten, eine Kluft von 20 Prozentpunkten besteht. Im Vergleich mit der Wahl vor fünf Jahren büßte die CDU beim Stimmenanteil der Wähler 3,5 Prozentpunkte, bei dem der Wählerinnen sogar 5,8 Prozentpunkte ein, während die SPD am 25. März 2001 bei Männern um 2,9 und bei Frauen um 4,4 Prozentpunkte besser abschnitt als 1996. Die F.D.P. erreichte in dieser Altersgruppe 7,1% der



Wähler und 5,5% der Wählerinnen, womit auch hier der Rückgang bei den Frauen etwas stärker ausfiel als bei den Männern. Die GRÜNEN schnitten bei der letzten Wahl in der Altersgruppe der 35- bis 44-Jährigen ebenfalls geringfügig schlechter ab als 1996, dabei fiel der Anteilsrückgang mit 1,2 Prozentpunkten bei den Wählern höher aus als bei den Wählerinnen.

Die 25- bis 34-Jährigen gaben bei der jetzigen Wahl zu 42,6% den Sozialdemokraten und zu 29% den Christdemokraten ihre Stimme. Dabei bevorzugten Wähler mit 41,3% die SPD, 29,8% gaben ihre Stimme der CDU. Für Wählerinnen lagen die vergleichbaren Werte bei 43,9 bzw. 28,2%. Die Rückgänge gegenüber 1996 lagen für die CDU im Bereich von 2,6 Prozentpunkten bei Männern und 2,2 Prozentpunkten bei Frauen. Die Sozialdemokraten konnten jeweils rund drei Prozentpunkte hinzugewinnen.

In dieser Altersgruppe verzeichneten die Freien Demokraten bei der jetzigen Abstimmung gegenüber der vorangegangenen Wahl bei Wählern einen höheren Stimmenanteil (+1,6 Prozentpunkte) und erreichten mit 9,8% ein überdurchschnittliches Ergebnis, während bei den Wählerinnen ein nur geringfügiger Zuwachs nicht ausreichte, um auf das Landesergebnis der Partei zu kommen. Die GRÜNEN büßten gegenüber 1996 an ihrem Stimmenanteil bei den Wählerinnen fast fünf Prozentpunkte ein, lagen aber mit 10,9% noch deutlich über dem Landesergebnis der Partei. Bei den Wählern ging der Anteilswert um 4,1 Prozentpunkte auf jetzt 8,1% zurück.

Bei den Jungwählern unter 25 Jahren verlor die CDU im Vergleich zur Wahl vor fünf Jahren insgesamt fünf Prozentpunkte und erreichte jetzt 31,1%. Die Verluste der Christdemokraten sind in dieser Altersgruppe vor

allem auf die starke Anteilsabnahme (-6,5 Prozentpunkte) bei den Wählern auf nunmehr 30,2% zurückzuführen, während der Stimmenanteil bei den Wählerinnen nur um 3,5 Prozentpunkte auf jetzt 32,1% zurückging. Die SPD erhielt in dieser Altersgruppe bei den Männern in der aktuellen Wahl 36% der Stimmen, bei den Frauen 38,4%, das waren 4,7 bzw. 4,5 Prozentpunkte mehr als vor fünf Jahren.

Die Liberalen schnitten bei den Jungwählern besser ab als in den übrigen Altersklassen. Bei den Männern gaben 11,3%, bei den Frauen 8,9% der F.D.P. am 25. März 2001 ihre Stimme. Im Vergleich mit 1996 haben sich die Stimmenanteile um rund zwei bzw. um einen Prozentpunkt erhöht. Demgegenüber verzeichneten die GRÜNEN 2001 starke Einbußen bei den Stimmenanteilen der jüngeren Wähler. Wählten 1996 noch fast 16% der unter 25-jährigen Wählerinnen diese Partei, waren es bei der jetzigen Wahl nur noch 9,4%, ein Rückgang um mehr als sechs Prozentpunkte. Bei den Wählern fiel die Abnahme mit einem Minus von 3,6 Prozentpunkten etwas geringer aus, der Stimmenanteil beträgt jetzt noch 8,1%.

#### Die Hälfte aller CDU-Wählerinnen ist älter als 60 Jahre

Ergänzend zu der Darstellung der Anteile der Parteien in den einzelnen Altersgruppen lassen sich in der repräsentativen Wahlstatistik auch Altersstrukturen für die Wähler der jeweiligen Partei darstellen. Vergleiche mit der Altersgliederung der Wahlberechtigten oder der Gesamtwählerschaft zeigen, ob eine Partei alle Wählerschichten gleichermaßen ansprechen konnte oder ob ihre Wählerschaft jünger oder älter als im Durchschnitt ist.



19. Alter und Geschlecht der Wahlberechtigten, der Wählerschaft insgesamt sowie der Wähler der Parteien bei der Landtagswahl 2001

Alter in Jahren	Von 100 Wahlberechtigten entfielen auf die jeweilige Altersgruppe <sup>1)</sup>	Von 100 Stimmen der ... entfielen auf die jeweilige Altersgruppe							
		Wähler insgesamt <sup>1)</sup>	SPD	CDU	F.D.P.	GRÜNE	Sonstige		
							zusammen	darunter	
							FWG	REP	
Insgesamt									
18 - 24	8,1	5,8	4,9	5,2	7,9	9,2	10,8	6,8	11,0
25 - 34	14,6	11,4	11,0	9,5	12,8	19,7	17,5	15,5	16,7
35 - 44	21,0	19,2	20,5	15,0	16,2	36,4	23,9	26,4	21,8
45 - 59	23,7	25,2	26,9	23,3	26,3	24,0	24,8	28,1	24,2
60 und älter	32,6	38,3	36,6	47,0	36,7	10,8	23,1	23,1	26,3
Männer									
18 - 24	8,4	6,4	5,3	5,7	8,6	9,9	11,3	7,2	11,4
25 - 34	15,5	11,9	11,3	10,4	13,9	18,3	16,2	14,4	16,8
35 - 44	22,3	20,2	21,7	16,4	16,9	35,4	23,3	25,9	21,7
45 - 59	24,8	26,4	28,2	24,6	26,2	25,7	25,1	28,8	24,7
60 und älter	29,0	35,2	33,5	43,0	34,4	10,7	24,1	23,8	25,4
Frauen									
18 - 24	7,8	5,3	4,5	4,8	7,2	8,6	10,3	6,4	10,4
25 - 34	13,8	11,0	10,8	8,8	11,6	20,8	19,1	16,9	16,6
35 - 44	19,9	18,4	19,5	13,8	15,4	37,3	24,6	27,0	21,9
45 - 59	22,6	24,1	25,7	22,1	26,5	22,6	24,3	27,4	23,1
60 und älter	36,0	41,2	39,5	50,5	39,3	10,8	21,8	22,4	28,0

1) Einschließlich Briefwähler.

Die zahlenmäßig dominierende Altersgruppe bei den Wahlberechtigten sind die über 60-Jährigen, die bei der jetzigen Wahl einen Anteil von fast einem Drittel ausmachten. Wegen der in dieser Gruppe überdurchschnittlichen Wahlbeteiligung von fast 75% stellten die über 60-Jährigen sogar mehr als 38% aller Wähler. Bedingt durch die Unterschiede in der Altersgliederung der beiden Geschlechter waren bei der vergangenen Wahl 29% der wahlberechtigten Männer 60 Jahre und älter, bei den Frauen lag der Anteil mit 36% noch wesentlich höher. Auch in der Wahlbeteiligung dieser Altersgruppe (Männer: 78,4%, Frauen: 71,6%) zeigten sich deutliche Unterschiede. 35,2% der Wähler und 41,2% der Wählerinnen gehörten zu den über 60-Jährigen.

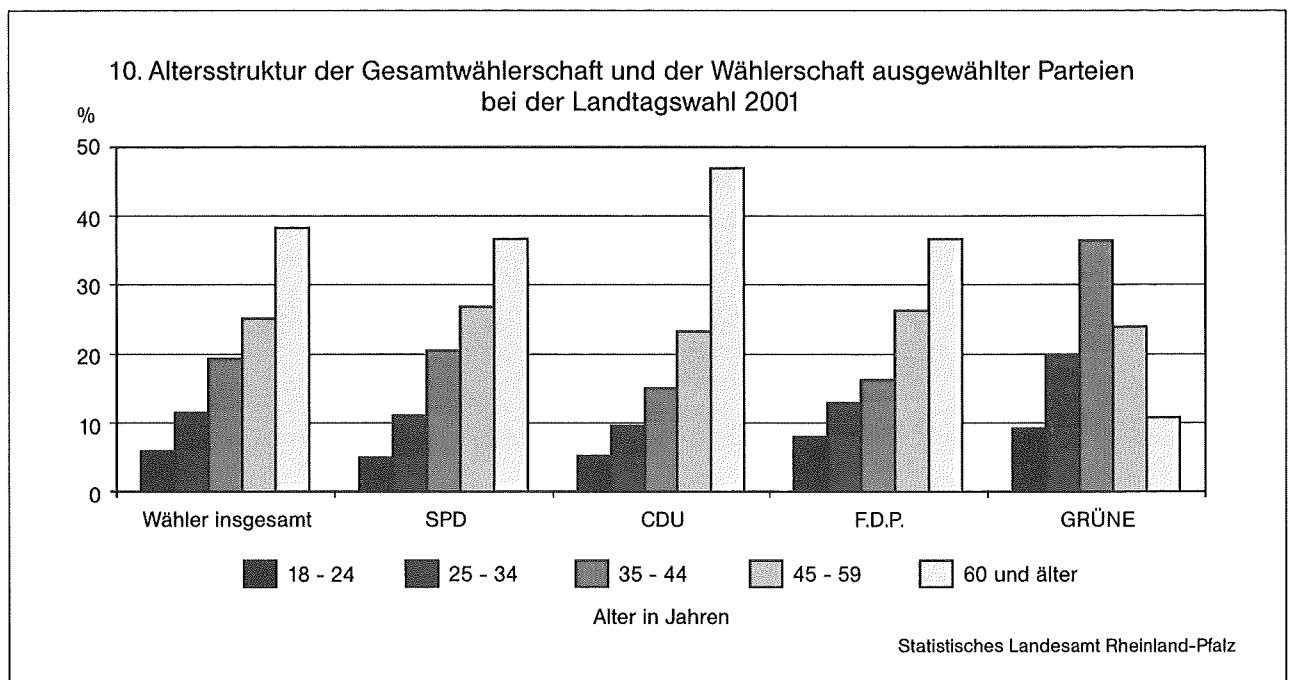
Bei den SPD-Wählern waren 33,5% in diesem Alter, bei den Wählerinnen 39,5%. Damit zeigten sich für beide Geschlechter etwas unter dem Durchschnitt dieser Altersgruppe liegende Anteilswerte der SPD.

Anders sah die Lage bei den Wählern und Wählerinnen aus, die der CDU ihre Stimme gaben. In deren männlicher Wählerschaft gehörten 43% zu den Älteren, bei den Wählerinnen der Partei war sogar gut jede Zweite 60 Jahre und älter. Bei beiden Parteien zeigten sich im Vergleich mit 1996 sowohl für Männer als auch für Frauen steigende Anteile der Älteren und damit eine zunehmende Bedeutung dieser Altersgruppe. Für die Liberalen votierende Männer und Frauen gehörten im Vergleich mit der jeweiligen Gesamtwählerschaft dieser Altersgruppe in etwas geringerem Umfang zu den über 60-Jährigen, machten aber einen höheren Anteil aus als bei den Wahlberechtigten der beiden Geschlechter. Bei den GRÜNEN, deren Wählerschaft im Durchschnitt

deutlich jünger ist, hatten die 60 Jahre und Älteren einen weit unterdurchschnittlichen Anteil.

Die Altersgruppe der 45- bis 59-Jährigen hatte an der Gesamtzahl der Wähler einen Anteil von rund einem Viertel. Auch in der Wählerschaft der vier wieder in den Landtag eingezogenen Parteien lagen die Anteile mit Werten zwischen 23,3% (CDU) und 26,9% (SPD) in einer ähnlichen Größenordnung. Auch die Unterschiede zwischen den Geschlechtern waren nicht so gravierend wie bei den über 60-Jährigen. Weniger gleichmäßig war das Bild in der Altersgruppe der 35- bis 44-Jährigen. Während in der Gesamtwählerschaft und bei den Wählerinnen und Wählern der SPD etwa jeder Fünfte in diesem Alter war, gehörten von den für die Christdemokraten und die Liberalen votierenden Bürgerinnen und Bürgern rund 15 bzw. 16% zu dieser Altersgruppe. In der GRÜNE-Wählerschaft machte diese Altersgruppe dagegen einen Anteil von mehr als 36% aus. Gegenüber 1996 ist das eine Zunahme um über vier Prozentpunkte, während die Anteile bei SPD, CDU und F.D.P. nahezu unverändert blieben.

Von der Gesamtheit der Wahlberechtigten waren zuletzt 22,7% unter 35 Jahre alt. Die weit unterdurchschnittliche Wahlbeteiligung dieses Bevölkerungsteils führte dazu, dass der Anteil dieser Altersgruppe bei den Wählerinnen und Wählern nur bei gut 17% lag. Während die Anteile bei der SPD- und der CDU-Wählerschaft mit 15,9 bzw. 14,7% unterdurchschnittliche Werte erreichten, waren bei den Wählerinnen und Wählern der Liberalen und der GRÜNEN unter 35-Jährige deutlich stärker vertreten. Bei den für die F.D.P. stimmenden Bürgerinnen und Bürgern war etwa jeder bzw. jede Fünfte



zwischen 18 und 34 Jahre alt, bei den GRÜNEN hatte diese Altersgruppe sogar einen Anteil von fast 29%. Im Vergleich mit den Ergebnissen der Landtagswahl 1996 hat sich in der Wählerschaft der Freien Demokraten der Anteil der unter 35-Jährigen geringfügig um einen Prozentpunkt erhöht. Demgegenüber war bei den GRÜNEN ein starker Rückgang dieser jüngeren Wählerinnen und Wähler in der Wählerschaft der Partei zu beobachten. Vor fünf Jahren waren noch 46,6% der GRÜNE-Wählerschaft jünger als 35 Jahre. Einmal mehr zeigt sich hier das Hineinwachsen ihrer Wähler in höhere Altersjahrgänge. Ganz deutlich ist dies bei den 25- bis 34-Jährigen zu sehen, die 1996 noch einen Anteil von 34% an der gesamten Wählerschaft der GRÜNEN ausmachten und bei der jetzigen Wahl weniger als 20% aller Wähler der Partei stellten.

### 3. Nutzung des Stimmensplittings

Seit der Landtagswahl 1991 haben die Wählerinnen und Wähler zwei Stimmen, eine Wahlkreisstimme und eine Landesstimme. Die Wahlkreisstimme geben sie direkt einem Wahlkreisbewerber. Die Landesstimme vergeben die Wählerinnen und Wähler dagegen an eine Partei oder Wählergruppe; damit entscheiden sie über die Verteilung der Landtagssitze auf die Parteien und Wählergruppen (die mindestens 5% der Landesstimmen erreicht haben). Die Wählerinnen und Wähler können ihre Wahlkreisstimmen dem Bewerber einer anderen Partei geben als derjenigen, die sie mit der Landesstimme gewählt haben, d. h. sie haben die Möglichkeit zum Stimmensplitting.

#### CDU-Wählerinnen und -Wähler machten am wenigsten vom Stimmensplitting Gebrauch

Wie schon 1991 und 1996 haben die Wählerinnen und Wähler der CDU bei der jetzigen Landtagswahl am wenigsten von der Möglichkeit zum Stimmensplitting Gebrauch gemacht. Von 1 000 Wählerinnen und Wäh-

lern, die mit ihrer Landesstimme die CDU gewählt haben, gaben bei der Landtagswahl 2001 nur 55 dem Bewerber einer anderen Partei ihre Wahlkreisstimme; damit haben genauso viele CDU-Wählerinnen und -Wähler wie 1996 ihre Stimmen gesplittet.

Bemerkenswert ist, dass SPD-Wählerinnen und -Wähler 2001 deutlich häufiger ein Stimmensplitting aufweisen als fünf Jahre zuvor. Waren es 1996 nur 88 von 1 000 Landesstimmenwählern der SPD, die anderen Parteien ihre Wahlkreisstimme gaben, so haben bei der Wahl am 25. März 2001 insgesamt 131 von 1 000 Landesstimmenwählern der SPD ihre Stimmen gesplittet. Hier zeigt sich auch, dass Wähler, die der CDU als Landespartei ihre Stimme verweigerten, vor Ort den CDU-Wahlkreisbewerber persönlich weiter unterstützten.

Sehr viel stärker als die Wähler der beiden großen Parteien nutzten die Wählerinnen und Wähler der F.D.P. und der GRÜNEN das Stimmensplitting. Davon ausgehend, dass ihr eigentlich favorisierter Kandidat keine reale Mehrheitschance hat, entschieden sich Wähler dieser Parteien sehr bewusst für einen Kandidaten der großen Parteien.

Für die F.D.P. fällt auf, dass 2001 die Zahl ihrer Wählerinnen und Wähler, die anderen Parteien die Wahlkreisstimme gaben, allerdings abgenommen hat. Bei der Wahl 1996 gaben 465 von 1 000 Wählern, die der F.D.P. ihre Landesstimme gegeben haben, anderen Parteien ihre Wahlkreisstimme. Davon gingen die meisten Stimmen – nämlich 304 von 1 000 – an die CDU-Wahlkreis Kandidaten. Bei der Landtagswahl 2001 entschieden sich nur noch 388 von 1 000 F.D.P.-Wählern dazu, ihre Wahlkreisstimme einer anderen Partei zu geben. Dies ging vor allem zulasten der CDU-Kandidaten, die rund ein Viertel weniger Wahlkreisstimmen von den Wählerinnen und Wählern der F.D.P. erhielten als 1996.

Bei den GRÜNEN hat dagegen das Stimmensplitting wieder zugenommen, und zwar von 377 pro 1 000 bei der Landtagswahl 1996 auf 406 pro 1 000 bei der Wahl 2001. Vom Stimmensplitting der GRÜNE-Wähler haben

bei allen drei Landtagswahlen, bei denen dieses Verfahren möglich war, die sozialdemokratischen Wahlkreisandidaten am meisten profitiert; 2001 gaben von 1 000 Landesstimmenwählern der GRÜNEN 318 einem SPD-Bewerber ihre Wahlkreisstimme – 38 mehr als 1996.

**Bei F.D.P. und GRÜNEN splitten Männer häufiger als Frauen**

Bei den beiden großen Parteien SPD und CDU nutzen die Frauen und die Männer die Möglichkeit zum Stimmensplitting in etwa gleich häufig. Bei der F.D.P. und den GRÜNEN splitten die Männer sehr viel öfter als die Frauen ihre Stimmen. Den häufigsten Gebrauch vom Stimmensplitting machten 2001 die männlichen GRÜNE-Wähler; 431 von 1 000 gaben dem Wahlkreisandidaten einer anderen Partei, insbesondere den SPD-Bewerbern, ihre Wahlkreisstimme. Bei der Wahl 1996 hatten die männlichen F.D.P.-Wähler mit Abstand am häufigsten ihre Wahlkreisstimmen an die Bewerber anderer Parteien vergeben.

**Bei den GRÜNEN splitten die 35- bis 44-Jährigen am wenigsten**

Bei der SPD und der F.D.P. wird das Stimmensplitting sehr viel häufiger von den jüngeren Wählerinnen und Wählern eingesetzt als von den älteren. Bei der Wahl 2001 gaben von 1 000 Landesstimmenwählern der SPD im Alter von 18 bis 24 Jahren 217 dem Kandidaten einer anderen Partei ihre Wahlkreisstimme, bei den über 60-Jährigen waren es nur noch 80. Von 494 pro 1 000 F.D.P.-Wählern im Alter von 18 bis 24 Jahren erhielten die Kandidaten anderer Parteien die Wahlkreisstimmen; bei den F.D.P.-Wählern über 60 Jahren splitteten nur 348 von 1 000 ihre Stimmen.

Bei der CDU gibt es ebenfalls einen Unterschied zwischen dem Verhalten der jüngeren Wähler zwischen 18 und 24 Jahren und dem der älteren Wähler über 60; er ist allerdings nicht so stark ausgeprägt wie bei SPD und F.D.P.

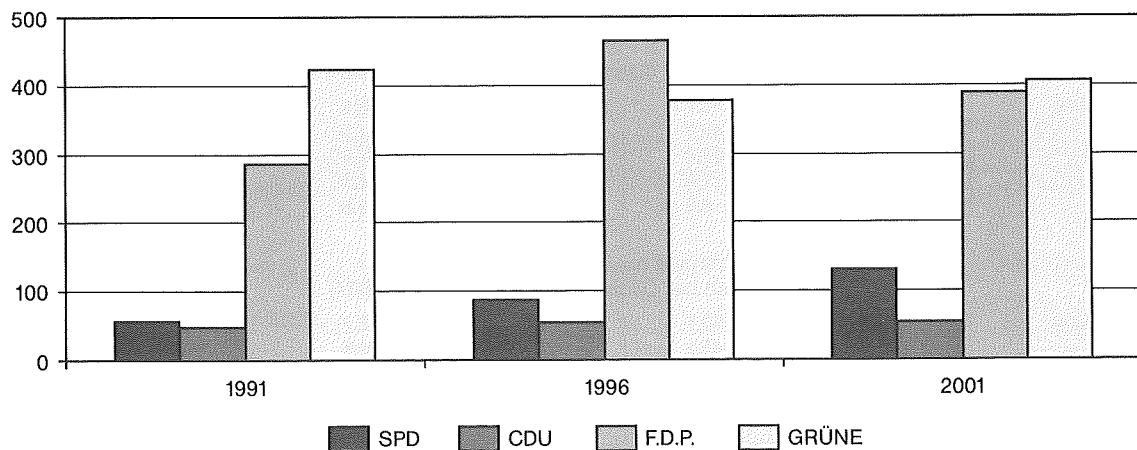
20. Wähler, die bei den Landtagswahlen 1991, 1996 und 2001 Landesstimme und Wahlkreisstimme an unterschiedliche Parteien vergeben haben, nach Geschlecht

Landesstimme	Wahlkreisstimme an eine andere Partei		
	1991	1996	2001
Anzahl je 1 000 Wähler			
Insgesamt			
SPD	57	88	131
CDU	48	55	55
F.D.P.	287	465	388
GRÜNE	424	377	406
Männer			
SPD	58	83	124
CDU	49	57	56
F.D.P.	309	512	420
GRÜNE	439	406	431
Frauen			
SPD	56	92	134
CDU	47	52	54
F.D.P.	266	412	349
GRÜNE	409	355	384

Bei den GRÜNEN splitten die Wähler zwischen 25 und 34 Jahren am häufigsten (441 von 1 000). Am wenigsten tun dies – im Gegensatz zu den Wählerinnen und Wählern der anderen Parteien – aber nicht die über 60-Jährigen, sondern die Wählerinnen und Wähler zwischen 35 bis 44 Jahren. Von 1 000 GRÜNE-Wählerinnen und -Wählern im Alter zwischen 18 und 24 Jahren haben bei der aktuellen Wahl 431 einem Kandidaten einer anderen Partei ihre Wahlkreisstimme gegeben, bei den 35- bis 44-Jährigen waren es nur 373 und bei den über 60-Jährigen 402 Wählerinnen und Wähler.

Weitere Einzelergebnisse sind dem folgenden Anhang dieses Beitrags zu entnehmen.

11. Wähler ausgewählter Parteien (Landesstimme), die bei den Landtagswahlen 1991, 1996 und 2001 mit ihrer Wahlkreisstimme eine andere Partei gewählt haben  
(bezogen auf jeweils 1 000 Landesstimmen der Partei)



Statistisches Landesamt Rheinland-Pfalz

## Anhang zu den Wahlergebnissen und Analysen

### 1. Wahlbeteiligung und Stimmenanteile der Parteien bei den Landtagswahlen 2001 und 1996 für ausgewählte demographische, sozialstrukturelle und ökonomische Merkmale

Merkmal	2001			1996		
	Merkmalsanteil		Differenz	Merkmalsanteil		Differenz
	hoch <sup>1)</sup>	niedrig <sup>2)</sup>		hoch <sup>1)</sup>	niedrig <sup>2)</sup>	
	%		Prozentpunkte	%		Prozentpunkte
<b>Bevölkerungsdichte (1999)</b>						
Wahlbeteiligung	58,5	64,7	- 6,2	67,7	72,9	- 5,2
SPD	45,5	44,8	0,7	40,0	40,0	-
CDU	33,6	36,2	- 2,6	37,1	39,8	- 2,7
F.D.P.	7,6	7,8	- 0,2	8,3	9,3	- 1,0
GRÜNE	6,4	4,4	2,0	7,9	6,1	1,8
<b>Ausländeranteil (1999)</b>						
Wahlbeteiligung	58,7	64,6	- 5,9	67,9	72,8	- 4,9
SPD	44,5	44,5	-	37,9	39,9	- 2,0
CDU	34,7	35,9	- 1,2	39,0	39,8	- 0,8
F.D.P.	7,8	8,0	- 0,2	8,6	9,2	- 0,6
GRÜNE	6,3	4,3	2,0	8,1	6,0	2,1
<b>Evangelische Kirchenangehörige (Anteil an der Gesamtbevölkerung 1999)</b>						
Wahlbeteiligung	61,5	62,3	- 0,8	70,6	70,7	- 0,1
SPD	49,6	40,4	9,2	45,2	35,2	10,0
CDU	29,4	41,5	- 12,1	32,2	45,5	- 13,3
F.D.P.	8,4	7,7	0,7	9,6	8,7	0,9
GRÜNE	4,7	4,9	- 0,2	6,7	6,4	0,3
<b>Katholische Kirchenangehörige (Anteil an der Gesamtbevölkerung 1999)</b>						
Wahlbeteiligung	62,6	60,4	2,2	71,0	69,5	1,5
SPD	40,1	49,4	- 9,3	35,3	44,8	- 9,5
CDU	41,8	29,4	12,4	45,6	32,1	13,5
F.D.P.	7,6	8,2	- 0,6	8,6	9,4	- 0,8
GRÜNE	4,9	4,9	-	6,4	6,8	- 0,4
<b>Ein-Personen-Haushalte (Anteil an der Gesamtzahl der Haushalte 1987)</b>						
Wahlbeteiligung	58,2	64,6	- 6,4	67,3	73,0	- 5,7
SPD	44,7	44,7	-	39,1	40,0	- 0,9
CDU	34,3	36,3	- 2,0	37,7	39,7	- 2,0
F.D.P.	7,9	7,5	0,4	8,7	8,7	-
GRÜNE	6,5	4,4	2,1	8,1	6,1	2,0
<b>Zwei-Personen-Haushalte (Anteil an der Gesamtzahl der Haushalte 1987)</b>						
Wahlbeteiligung	60,4	63,7	- 3,3	69,6	71,7	- 2,1
SPD	45,6	42,8	2,8	41,0	37,3	3,7
CDU	34,2	37,4	- 3,2	37,6	41,2	- 3,6
F.D.P.	8,0	7,8	0,2	8,9	9,3	- 0,4
GRÜNE	5,1	5,6	- 0,5	6,8	7,3	- 0,5
<b>Haushalte mit vier und mehr Personen (Anteil an der Gesamtzahl der Haushalte 1987)</b>						
Wahlbeteiligung	64,4	58,1	6,3	72,7	67,2	5,5
SPD	43,6	45,1	- 1,5	38,6	39,4	- 0,8
CDU	37,3	34,0	3,3	41,0	37,2	3,8
F.D.P.	8,2	7,8	0,4	9,4	8,7	0,7
GRÜNE	4,5	6,4	- 1,9	6,3	8,0	- 1,7

1) Verbandsgemeinden mit dem höchsten Anteil des jeweiligen Merkmals (ein Drittel der Wahlberechtigten). – 2) Verbandsgemeinden mit dem niedrigsten Anteil des jeweiligen Merkmals (ein Drittel der Wahlberechtigten).

noch: 1. Wahlbeteiligung und Stimmenanteile der Parteien bei den Landtagswahlen 2001 und 1996 für ausgewählte demographische, sozialstrukturelle und ökonomische Merkmale

Merkmal	2001			1996		
	Merkmalsanteil		Differenz	Merkmalsanteil		Differenz
	hoch <sup>1)</sup>	niedrig <sup>2)</sup>		hoch <sup>1)</sup>	niedrig <sup>2)</sup>	
	%		Prozentpunkte	%		Prozentpunkte
<b>Hauptschul- oder Realschulabschluss</b> (Anteil an den sozialversicherungspflichtig Beschäftigten 1999)						
Wahlbeteiligung	63,2	60,8	2,4	71,7	69,8	1,9
SPD	44,5	43,8	0,7	40,3	37,5	2,8
CDU	37,0	34,1	2,9	40,4	38,2	2,2
F.D.P.	7,7	8,3	- 0,6	8,5	10,0	- 1,5
GRÜNE	4,1	6,8	- 2,7	5,7	8,7	- 3,0
<b>Abitur</b> (Anteil an den sozialversicherungspflichtig Beschäftigten 1999)						
Wahlbeteiligung	62,2	62,9	- 0,7	70,7	71,6	- 0,9
SPD	43,6	44,8	- 1,2	37,8	40,7	- 2,9
CDU	34,4	36,7	- 2,3	38,5	40,0	- 1,5
F.D.P.	8,4	7,6	0,8	9,9	8,4	1,5
GRÜNE	6,8	4,0	2,8	8,4	5,7	2,7
<b>Selbständige</b> (Anteil an den Erwerbstätigen 1987)						
Wahlbeteiligung	64,2	60,3	3,9	72,4	69,7	2,7
SPD	43,8	45,4	- 1,6	38,7	40,5	- 1,8
CDU	35,6	34,5	1,1	39,4	37,7	1,7
F.D.P.	8,7	7,1	1,6	10,5	7,7	2,8
GRÜNE	4,9	5,5	- 0,6	6,7	7,3	- 0,6
<b>Arbeiter</b> (Anteil an der Bevölkerung im Alter von 15 bis unter 65 Jahren 1999)						
Wahlbeteiligung	61,9	63,4	- 1,5	70,7	71,7	- 1,0
SPD	45,5	43,2	2,3	41,2	37,4	3,8
CDU	35,5	35,0	0,5	38,3	39,2	- 0,9
F.D.P.	7,5	8,4	- 0,9	8,3	10,0	- 1,7
GRÜNE	4,1	6,7	- 2,6	5,8	8,3	- 2,5
<b>Angestellte</b> (Anteil an der Bevölkerung im Alter von 15 bis unter 65 Jahren 1999)						
Wahlbeteiligung	64,1	60,6	3,5	72,9	69,8	3,1
SPD	43,8	44,5	- 0,7	38,1	40,2	- 2,1
CDU	34,4	36,4	- 2,0	38,2	39,4	- 1,2
F.D.P.	8,5	7,9	0,6	10,0	8,9	1,1
GRÜNE	6,2	4,7	1,5	7,9	6,2	1,7
<b>Arbeitslose</b> (Anteil an der Bevölkerung im Alter von 15 bis unter 65 Jahren 1999)						
Wahlbeteiligung	58,4	64,9	- 6,5	67,3	73,1	- 5,8
SPD	46,5	41,8	4,7	41,6	36,7	4,9
CDU	33,8	38,2	- 4,4	36,6	42,3	- 5,7
F.D.P.	7,2	8,3	- 1,1	8,0	9,7	- 1,7
GRÜNE	5,2	5,0	0,2	7,0	6,5	0,5
<b>Beschäftigte in der Landwirtschaft</b> (Anteil an der Bevölkerung im Alter von 15 bis unter 65 Jahren 1999)						
Wahlbeteiligung	64,5	59,7	4,8	73,3	68,7	4,6
SPD	43,0	45,2	- 2,2	37,6	40,3	- 2,7
CDU	36,8	35,0	1,8	40,8	38,3	2,5
F.D.P.	8,2	7,9	0,3	9,9	8,4	1,5
GRÜNE	4,9	5,8	- 0,9	6,5	7,5	- 1,0

1) Verbandsgemeinden mit dem höchsten Anteil des jeweiligen Merkmals (ein Drittel der Wahlberechtigten). – 2) Verbandsgemeinden mit dem niedrigsten Anteil des jeweiligen Merkmals (ein Drittel der Wahlberechtigten).

noch: 1. Wahlbeteiligung und Stimmenanteile der Parteien bei den  
Landtagswahlen 2001 und 1996 für ausgewählte demographische, sozialstrukturelle  
und ökonomische Merkmale

Merkmal	2001			1996		
	Merkmalsanteil		Differenz	Merkmalsanteil		Differenz
	hoch <sup>1)</sup>	niedrig <sup>2)</sup>		hoch <sup>1)</sup>	niedrig <sup>2)</sup>	
	%		Prozentpunkte	%		Prozentpunkte
<b>Beschäftigte im produzierenden Gewerbe</b> (Anteil an der Bevölkerung im Alter von 15 bis unter 65 Jahren 1999)						
Wahlbeteiligung	62,7	61,5	1,2	71,8	69,9	1,9
SPD	45,9	43,5	2,4	41,5	38,0	3,5
CDU	34,4	35,9	- 1,5	37,5	39,9	- 2,4
F.D.P.	7,5	8,2	- 0,7	8,2	9,4	- 1,2
GRÜNE	4,4	6,4	- 2,0	6,2	7,9	- 1,7
<b>Beschäftigte im Dienstleistungsbereich</b> (Anteil an der Bevölkerung im Alter von 15 bis unter 65 Jahren 1999)						
Wahlbeteiligung	61,8	62,0	- 0,2	70,8	71,0	- 0,2
SPD	43,5	45,7	- 2,2	38,7	40,7	- 2,0
CDU	35,6	35,1	0,5	38,4	38,5	- 0,1
F.D.P.	8,1	7,5	0,6	9,7	8,5	1,2
GRÜNE	6,5	4,2	2,3	7,9	6,0	1,9
<b>Einpendler</b> (Anteil an der Bevölkerung im Alter von 15 bis unter 65 Jahren 1999)						
Wahlbeteiligung	58,9	65,2	- 6,3	67,8	73,7	- 5,9
SPD	44,7	45,3	- 0,6	39,2	40,8	- 1,6
CDU	34,6	34,5	0,1	37,8	37,7	0,1
F.D.P.	8,1	7,4	0,7	9,0	8,9	0,1
GRÜNE	6,3	4,8	1,5	7,9	6,6	1,3
<b>Auspendler</b> (Anteil an der Bevölkerung im Alter von 15 bis unter 65 Jahren 1999)						
Wahlbeteiligung	65,1	58,0	7,1	73,6	67,2	6,4
SPD	45,5	45,0	0,5	40,8	39,1	1,7
CDU	34,3	34,1	0,2	37,8	37,5	0,3
F.D.P.	7,8	7,9	- 0,1	9,2	8,8	0,4
GRÜNE	4,7	6,5	- 1,8	6,6	8,1	- 1,5
<b>Beschäftigte in kleinen Arbeitsstätten</b> (Anteil an der Gesamtzahl der Beschäftigten 1987)						
Wahlbeteiligung	65,5	58,4	7,1	73,5	67,4	6,1
SPD	44,0	45,4	- 1,4	39,2	39,8	- 0,6
CDU	35,6	33,8	1,8	39,5	37,0	2,5
F.D.P.	7,9	7,8	0,1	9,5	8,4	1,1
GRÜNE	4,7	6,4	- 1,7	6,4	8,0	- 1,6
<b>Beschäftigte in großen Arbeitsstätten</b> (Anteil an der Gesamtzahl der Beschäftigten 1987)						
Wahlbeteiligung	58,6	65,0	- 6,4	67,5	73,2	- 5,7
SPD	45,7	44,5	1,2	40,4	39,6	0,8
CDU	33,6	35,4	- 1,8	36,6	39,3	- 2,7
F.D.P.	7,6	8,0	- 0,4	8,3	9,5	- 1,2
GRÜNE	6,2	4,7	1,5	8,0	6,3	1,7

1) Verbandsgemeinden mit dem höchsten Anteil des jeweiligen Merkmals (ein Drittel der Wahlberechtigten). - 2) Verbandsgemeinden mit dem niedrigsten Anteil des jeweiligen Merkmals (ein Drittel der Wahlberechtigten).

2. Veränderung der Wahlkreisstimmen bei der Landtagswahl 2001 gegenüber 1996  
(Anzahl und Prozentpunkte)

Wahlkreis	SPD		CDU		F.D.P.		GRÜNE	
	Anzahl	Prozentpunkte	Anzahl	Prozentpunkte	Anzahl	Prozentpunkte	Anzahl	Prozentpunkte
1 Betzdorf/Kirchen (Sieg)	- 2 637	- 4,3	- 1 873	- 1,0	1 641	7,3	- 759	- 2,1
2 Altenkirchen (Westerwald)	- 497	3,3	- 2 575	- 1,9	521	2,2	- 1 224	- 2,9
3 Linz am Rhein/Rengsdorf	653	4,7	- 3 067	- 3,4	72	0,7		
4 Neuwied	- 2 580	2,4	- 4 443	- 3,7	- 404	0,2	- 1 508	- 2,5
5 Bad Marienberg (Westerwald)/ Westerburg	- 1 210	2,8	- 2 235	- 0,2	- 747	- 0,9	- 977	- 1,6
6 Montabaur	- 1 062	1,2	- 1 672	1,3	143	1,0	- 1 035	- 1,6
7 Diez/Nassau	- 447	2,6	- 2 317	- 4,0	- 241	- 0,2	- 1 009	- 2,4
8 Koblenz/Lahnstein	- 2 152	2,1	- 4 786	- 5,5	- 41	0,9	- 592	- 0,5
9 Koblenz	- 2 147	- 0,7	- 4 736	- 6,9	226	1,5	- 1 521	- 3,0
10 Bendorf/Weißenthurm	- 496	3,2	- 2 178	- 2,4	205	1,4		
11 Andernach	- 577	3,3	- 2 181	- 2,6	- 71	0,3	- 405	- 0,9
12 Mayen	- 255	2,4	- 3 193	- 3,9	- 266	- 0,1	- 831	- 1,5
13 Remagen/Sinzig	- 2 582	- 3,4	- 2 382	- 1,2	93	1,5	1 517	5,7
14 Bad Neuenahr-Ahrweiler	680	5,5	- 1 876	- 0,4	751	3,7		
15 Cochem-Zell	1 112	5,8	- 3 190	- 4,6	- 585	- 1,2	- 1 191	- 3,0
16 Rhein-Hunsrück	224	4,3	- 3 207	- 2,9	20	0,9	- 1 310	- 2,4
17 Bad Kreuznach	- 639	2,4	- 2 603	- 2,7	873	3,2	- 885	- 1,4
18 Kirn/Bad Sobernheim	1 606	10,0	- 4 604	- 8,4	609	2,2	- 1 452	- 3,1
19 Birkenfeld	- 221	5,6	- 2 150	- 0,4	- 1 869	- 2,9	- 1 021	- 1,8
20 Daun	1 589	8,2	- 4 186	- 8,4	188	1,3	- 436	- 1,0
21 Bitburg/Prüm	- 1 269	1,6	- 2 797	0,3	86	0,9	- 641	- 0,8
22 Wittlich	- 262	3,1	- 1 809	- 1,2	- 34	0,8	- 911	- 2,6
23 Bernkastel-Kues/Morbach/ Kirchberg (Hunsrück)	- 979	2,6	- 3 423	- 2,5	- 315	0,8	- 609	- 0,8
24 Trier/Schweich	- 803	2,5	- 2 271	- 1,4	- 105	0,3	- 810	- 1,3
25 Trier	- 2 103	1,4	- 4 127	- 4,0	439	2,5	- 537	0,8
26 Konz/Saarburg	- 1 556	1,0	- 1 520	1,8	- 364	- 0,3	- 174	0,3
27 Mainz I	- 326	6,2	- 4 633	- 7,4	644	3,0	- 845	- 0,5
28 Mainz II	1 477	6,2	- 3 738	- 4,5	- 574	- 0,4	- 1 065	- 1,4
29 Bingen am Rhein	- 1 319	- 0,1	- 2 106	- 2,6	- 53	0,6	- 766	- 1,6
30 Ingelheim am Rhein	- 428	1,2	- 2 158	- 2,8	- 192	- 0,1	- 1 426	- 2,8
31 Nierstein/Oppenheim	- 1 175	- 0,2	- 1 529	- 2,0	- 505	- 0,8	- 1 155	- 2,5
32 Worms	- 1 678	4,7	- 2 278	1,1	833	4,0	- 1 065	- 1,6
33 Alzey	- 1 070	1,3	- 2 184	- 3,0	- 298	- 0,1	- 1 060	- 2,2
34 Frankenthal (Pfalz)	- 1 676	0,6	- 215	4,4	- 331	- 0,3	- 891	- 1,9
35 Ludwigshafen am Rhein I	- 1 941	4,9	- 3 393	- 2,1	- 317	0,1	- 950	- 1,3
36 Ludwigshafen am Rhein II	- 1 230	4,2	- 2 969	- 2,3	- 48	0,7	- 747	- 1,3
37 Mutterstadt	20	5,0	- 3 903	- 4,7	- 65	0,6	- 1 276	- 2,3
38 Speyer	- 720	2,6	- 3 568	- 3,7	166	0,9	- 181	0,6
39 Donnersberg	- 1 899	- 0,2	- 3 106	- 5,1	- 338	- 0,1	- 1 667	- 3,7
40 Kusel	- 1 958	3,3	- 2 283	- 1,8	35	0,9	- 629	- 0,8
41 Bad Dürkheim	- 470	2,4	- 3 252	- 3,1	111	1,0	- 1 273	- 1,9
42 Neustadt an der Weinstraße	- 3 206	- 2,1	- 3 899	- 3,4	- 65	0,6	- 463	- 0,2
43 Kaiserslautern I	- 2 801	0,4	- 2 124	1,6	- 420	- 0,2	- 1 242	- 2,9
44 Kaiserslautern II	- 3 040	- 2,9	- 2 500	- 3,0	- 579	- 1,0	1 381	4,1
45 Kaiserslautern-Land	- 1 726	0,7	- 1 601	0,9	- 239	- 0,2		
46 Zweibrücken	- 4 020	- 8,7	- 2 262	- 3,9	905	4,4	1 113	4,1
47 Pirmasens-Land	- 893	3,5	- 1 662	1,3	- 17	1,0	- 1 386	- 3,0
48 Pirmasens	- 2 811	- 3,4	- 1 130	3,1	- 287	- 0,1	- 2 178	- 6,3
49 Südliche Weinstraße	- 1 532	0,1	- 2 825	- 4,9	- 746	- 1,6	1 292	3,5
50 Landau in der Pfalz	- 2 355	- 1,6	- 1 639	- 0,5	- 902	- 1,4	- 569	- 0,7
51 Germersheim	- 1 460	1,7	- 1 275	2,3	- 544	- 0,6	- 1 333	- 2,0
Rheinland-Pfalz	- 56 847	2,1	- 137 633	- 2,2	- 3 001	0,7	- 41 471	- 1,5

Kandidatenwechsel gegenüber 1996

### 3. Wahlkreismandate von SPD und CDU bei den Landtagswahlen 2001 und 1996 sowie Veränderung

Wahlkreis	Wahlkreismandat		Vorsprung 2001		Vorsprung 1996		Stimmen- gewinne bzw. Stimmen- verluste gegenüber 1996 (Anzahl)
	2001	1996	Anzahl	Prozent- punkte	Anzahl	Prozent- punkte	
1 Betzdorf/Kirchen (Sieg)	CDU	CDU	1 663	6,3	899	3,0	764
2 Altenkirchen (Westerwald)	CDU	CDU	932	2,8	3 010	8,0	- 2 078
3 Linz am Rhein/Rengsdorf	CDU	CDU	1 474	3,6	5 194	11,7	- 3 720
4 Neuwied	SPD	SPD	4 651	12,2	2 788	6,1	1 863
5 Bad Marienberg (Westerwald)/ Westerburg	SPD	SPD	3 847	8,8	2 822	5,8	1 025
6 Montabaur	CDU	CDU	6 195	13,9	6 805	13,8	- 610
7 Diez/Nassau	SPD	SPD	6 922	20,5	5 052	13,9	1 870
8 Koblenz/Lahnstein	SPD	SPD	4 391	11,6	1 757	4,0	2 634
9 Koblenz	CDU	CDU	336	1,0	2 925	7,2	- 2 589
10 Bendorf/Weißenthurm	SPD	CDU	1 009	3,5	673	2,1	1 682
11 Andernach	SPD	CDU	1 339	5,0	265	0,9	1 604
12 Mayen	CDU	CDU	1 516	3,5	4 454	9,8	- 2 938
13 Remagen/Sinzig	CDU	CDU	2 952	11,2	2 752	9,0	200
14 Bad Neuenahr-Ahrweiler	CDU	CDU	5 591	19,4	8 147	25,3	- 2 556
15 Cochem-Zell	CDU	CDU	6 035	17,9	10 337	28,3	- 4 302
16 Rhein-Hunsrück	CDU	CDU	1 244	3,0	4 675	10,2	- 3 431
17 Bad Kreuznach	SPD	CDU	1 226	3,3	738	1,8	1 964
18 Kirn/Bad Sobernheim	SPD	SPD	9 448	26,5	3 238	8,1	6 210
19 Birkenfeld	SPD	SPD	5 589	14,2	3 660	8,2	1 929
20 Daun	CDU	CDU	2 405	7,9	8 180	24,5	- 5 775
21 Bittburg/Prüm	CDU	CDU	6 850	15,3	8 378	16,6	- 1 528
22 Wittlich	CDU	CDU	2 803	10,8	4 350	15,1	- 1 547
23 Bernkastel-Kues/Morbach/ Kirchberg (Hunsrück)	CDU	CDU	2 034	5,5	4 478	10,6	- 2 444
24 Trier/Schweich	SPD	SPD	1 643	4,3	175	0,4	1 468
25 Trier	SPD	CDU	275	0,9	1 749	4,5	2 024
26 Konz/Saarburg	CDU	CDU	2 187	6,2	2 151	5,4	36
27 Mainz I	SPD	SPD	4 879	15,1	572	1,5	4 307
28 Mainz II	SPD	CDU	1 942	4,2	3 273	6,5	5 215
29 Bingen am Rhein	SPD	SPD	932	2,9	145	0,4	787
30 Ingelheim am Rhein	SPD	CDU	1 116	2,7	614	1,3	1 730
31 Nierstein/Oppenheim	SPD	SPD	5 994	15,7	5 640	13,9	354
32 Worms	SPD	SPD	3 077	10,2	2 477	6,6	600
33 Alzey	SPD	SPD	6 680	18,3	5 566	14,0	1 114
34 Frankenthal (Pfalz)	CDU	SPD	185	0,5	1 276	3,3	1 461
35 Ludwigshafen am Rhein I	SPD	SPD	2 758	10,9	1 306	3,9	1 452
36 Ludwigshafen am Rhein II	SPD	SPD	4 282	13,1	2 543	6,6	1 739
37 Mutterstadt	SPD	SPD	4 182	10,2	259	0,5	3 923
38 Speyer	CDU	CDU	1 018	2,6	3 866	8,9	- 2 848
39 Donnersberg	SPD	SPD	6 609	18,7	5 402	13,8	1 207
40 Kusel	SPD	SPD	12 023	32,4	11 698	27,3	325
41 Bad Dürkheim	SPD	CDU	1 936	3,9	846	1,6	2 782
42 Neustadt an der Weinstraße	CDU	CDU	412	1,0	1 105	2,3	- 693
43 Kaiserslautern I	SPD	SPD	1 038	4,3	1 715	5,5	- 677
44 Kaiserslautern II	SPD	SPD	4 614	13,7	5 154	13,6	- 540
45 Kaiserslautern-Land	SPD	SPD	141	0,5	266	0,7	- 125
46 Zweibrücken	SPD	SPD	2 312	8,5	4 070	13,3	- 1 758
47 Pirmasens-Land	CDU	CDU	20	0,0	789	2,2	- 769
48 Pirmasens	CDU	CDU	2 072	7,7	391	1,2	1 681
49 Südliche Weinstraße	SPD	SPD	8 823	23,9	7 530	18,9	1 293
50 Landau in der Pfalz	SPD	SPD	2 243	4,9	2 959	6,0	- 716
51 Germersheim	CDU	CDU	1 551	3,2	1 366	2,6	185
Wahlkreismandate insgesamt	51	51					
CDU	21	27					
SPD	30	24					

Wechsel des Mandats zwischen den Parteien



#### 4. Wahlkreis- und Landesstimmen von SPD und CDU in den Wahlkreisen bei der Landtagswahl 2001

Wahlkreis	SPD				CDU				
	Wahlkreis- stimmen	Landes- stimmen	Differenz		Wahlkreis- stimmen	Landes- stimmen	Differenz		
	Anzahl		%		Anzahl		%		
1	Betzdorf/Kirchen (Sieg)	9 860	10 903	- 1 043	- 9,6	11 523	10 496	1 027	9,8
2	Altenkirchen (Westerwald)	14 479	14 250	229	1,6	15 411	13 382	2 029	15,2
3	Linz am Rhein/Rengsdorf	17 266	16 795	471	2,8	18 740	17 013	1 727	10,2
4	Neuwied	18 237	18 994	- 757	- 4,0	13 586	12 041	1 545	12,8
5	Bad Marienberg (Westerwald)/ Westerburg	21 862	20 587	1 275	6,2	18 015	16 066	1 949	12,1
6	Montabaur	16 394	17 545	- 1 151	- 6,6	22 589	19 801	2 788	14,1
7	Diez/Nassau	17 764	17 068	696	4,1	10 842	9 828	1 014	10,3
8	Koblenz/Lahnstein	17 934	18 188	- 254	- 1,4	13 543	12 385	1 158	9,4
9	Koblenz	13 552	15 214	- 1 662	- 10,9	13 888	12 630	1 258	10,0
10	Bendorf/Weißenthurm	13 211	13 105	106	0,8	12 202	10 862	1 340	12,3
11	Andernach	12 344	12 231	113	0,9	11 005	10 142	863	8,5
12	Mayen	17 520	18 365	- 845	- 4,6	19 036	17 199	1 837	10,7
13	Remagen/Sinzig	9 576	10 236	- 660	- 6,4	12 528	11 088	1 440	13,0
14	Bad Neuenahr-Ahrweiler	9 772	9 346	426	4,6	15 363	14 360	1 003	7,0
15	Cochem-Zell	11 834	11 762	72	0,6	17 869	16 949	920	5,4
16	Rhein-Hunsrück	17 171	17 852	- 681	- 3,8	18 415	16 286	2 129	13,1
17	Bad Kreuznach	15 786	17 313	- 1 527	- 8,8	14 560	12 449	2 111	17,0
18	Kirn/Bad Sobernheim	20 338	19 320	1 018	5,3	10 890	10 370	520	5,0
19	Birkenfeld	19 466	19 810	- 344	- 1,7	13 877	12 170	1 707	14,0
20	Daun	12 219	11 982	237	2,0	14 624	13 753	871	6,3
21	Bitburg/Prüm	15 975	18 293	- 2 318	- 12,7	22 825	19 296	3 529	18,3
22	Wittlich	9 788	10 055	- 267	- 2,7	12 591	10 654	1 937	18,2
23	Bernkastel-Kues/Morbach/ Kirchberg (Hunsrück)	14 181	15 816	- 1 635	- 10,3	16 215	13 588	2 627	19,3
24	Trier/Schweich	17 680	17 892	- 212	- 1,2	16 037	14 153	1 884	13,3
25	Trier	12 621	13 349	- 728	- 5,5	12 346	11 752	594	5,1
26	Konz/Saarburg	14 428	16 573	- 2 145	- 12,9	16 615	13 776	2 839	20,6
27	Mainz I	14 659	15 080	- 421	- 2,8	9 780	8 820	960	10,9
28	Mainz II	18 618	19 054	- 436	- 2,3	16 676	15 414	1 262	8,2
29	Bingen am Rhein	13 541	14 640	- 1 099	- 7,5	12 609	11 231	1 378	12,3
30	Ingelheim am Rhein	17 410	18 902	- 1 492	- 7,9	16 294	13 852	2 442	17,6
31	Nierstein/Oppenheim	18 298	18 737	- 439	- 2,3	12 304	10 480	1 824	17,4
32	Worms	14 217	14 514	- 297	- 2,0	11 140	10 073	1 067	10,6
33	Alzey	18 258	17 574	684	3,9	11 578	10 689	889	8,3
34	Frankenthal (Pfalz)	14 381	15 228	- 847	- 5,6	14 566	12 225	2 341	19,1
35	Ludwigshafen am Rhein I	11 620	12 123	- 503	- 4,1	8 862	8 210	652	7,9
36	Ludwigshafen am Rhein II	15 754	16 231	- 477	- 2,9	11 472	10 641	831	7,8
37	Mutterstadt	18 447	19 510	- 1 063	- 5,4	14 265	13 439	826	6,1
38	Speyer	14 502	15 874	- 1 372	- 8,6	15 520	14 367	1 153	8,0
39	Donnersberg	17 027	18 087	- 1 060	- 5,9	10 418	9 293	1 125	12,1
40	Kusel	21 401	20 928	473	2,3	9 378	9 029	349	3,9
41	Bad Dürkheim	19 796	21 849	- 2 053	- 9,4	17 860	15 753	2 107	13,4
42	Neustadt an der Weinstraße	16 645	18 844	- 2 199	- 11,7	17 057	14 821	2 236	15,1
43	Kaiserslautern I	10 580	11 661	- 1 081	- 9,3	9 542	8 102	1 440	17,8
44	Kaiserslautern II	16 077	16 230	- 153	- 0,9	11 463	10 493	970	9,2
45	Kaiserslautern-Land	14 486	14 979	- 493	- 3,3	14 345	11 784	2 561	21,7
46	Zweibrücken	11 156	12 832	- 1 676	- 13,1	8 844	8 510	334	3,9
47	Pirmasens-Land	13 374	14 236	- 862	- 6,1	13 394	11 875	1 519	12,8
48	Pirmasens	9 994	11 711	- 1 717	- 14,7	12 066	10 691	1 375	12,9
49	Südliche Weinstraße	20 343	16 933	3 410	20,1	11 520	12 144	- 624	- 5,1
50	Landau in der Pfalz	18 962	20 471	- 1 509	- 7,4	16 719	15 000	1 719	11,5
51	Germersheim	18 856	21 538	- 2 682	- 12,5	20 407	17 813	2 594	14,6
Rheinland-Pfalz		789 660	820 610	- 30 950	- 3,8	723 214	647 238	75 976	11,7

Stärkste Partei im Wahlkreis

**5. Ergebnisse der Landtagswahl 2001**  
 – Amtliches Endergebnis und Ergebnis der  
 repräsentativen Stichprobe –

Merkmal	Amtliches Endergebnis	Stichprobe	Abweichung
	%		Prozentpunkte
Wahlbeteiligung	62,1	62,9	0,8
SPD	44,7	44,7	0,0
CDU	35,3	35,2	-0,1
F.D.P.	7,8	7,5	-0,3
GRÜNE	5,2	5,6	0,4
Sonstige Parteien/ Wählergruppen	6,9	7,0	0,1

**6. Wahlbeteiligung der Wähler insgesamt und der Urnenwähler bei der Landtagswahl 2001 nach Altersgruppen**

Alter in Jahren	Wahlbeteiligung der Wähler insgesamt			Wahlbeteiligung nur der Urnenwähler <sup>1)</sup>		
	insgesamt	Männer	Frauen	insgesamt	Männer	Frauen
18 - 20	49,2	51,4	46,8	46,6	49,3	43,8
21 - 24	41,8	44,7	39,1	38,0	41,2	34,8
25 - 29	44,3	44,4	44,3	40,6	41,0	40,3
30 - 34	48,7	47,2	50,2	45,5	44,0	47,1
35 - 39	56,4	56,2	56,6	53,5	53,3	53,7
40 - 44	58,3	58,2	58,5	55,8	55,6	56,0
45 - 49	63,4	63,3	63,4	60,6	60,5	60,8
50 - 59	70,8	70,9	70,7	67,9	68,2	67,5
60 - 69	77,7	78,8	76,7	75,1	76,4	73,8
70 und älter	71,3	77,9	67,4	66,2	74,1	61,6
Insgesamt	62,9	63,5	62,4	59,3	60,2	58,5

1) Urnenwähler sind Wähler, die ihre Stimme im Wahllokal abgegeben haben.

7. Wahlbeteiligung und Stimmabgabe der Männer und Frauen bei den Landtagswahlen 1971 bis 2001  
nach ausgewählten Parteien und Altersgruppen

Alter in Jahren	Wahl	Wahlbeteiligung <sup>1)</sup>	Von 100 Stimmen waren ungültig	Von 100 gültigen Stimmen entfielen auf			
				SPD	CDU	F.D.P.	GRÜNE
Insgesamt							
18 - 24	1971	68,9	0,9	44,2	47,2	4,9	-
	1975	68,3	0,9	43,2	49,5	5,0	-
	1979	67,9	1,5	49,5	42,7	6,4	-
	1983	84,3	0,8	39,7	44,8	2,4	12,8
	1987	64,2	1,5	37,8	38,5	6,7	13,1
	1991	59,5	1,4	43,5	28,1	7,8	14,0
	1996	53,9	1,7	32,6	36,1	8,6	13,7
	2001	41,3	1,3	37,1	31,1	10,2	8,7
25 - 34	1971	76,8	0,9	42,8	49,5	5,1	-
	1975	76,5	0,8	39,8	53,6	5,2	-
	1979	74,4	0,9	46,5	46,2	6,4	-
	1983	86,8	0,7	41,3	47,2	3,2	7,9
	1987	67,6	1,2	40,7	37,2	5,9	13,4
	1991	60,3	1,1	49,5	27,4	6,3	12,7
	1996	55,0	1,6	39,6	31,4	7,4	14,0
	2001	43,5	1,1	42,6	29,0	8,4	9,5
35 - 44	1971	83,3	1,3	42,1	48,1	5,9	-
	1975	83,7	1,1	38,7	53,8	5,8	-
	1979	83,6	1,3	41,0	51,6	6,5	-
	1983	92,5	0,8	38,1	54,6	3,9	3,0
	1987	76,6	1,1	40,0	43,5	8,0	5,9
	1991	70,8	1,3	49,2	32,0	7,3	8,4
	1996	64,6	1,6	43,7	31,9	7,3	11,2
	2001	54,6	1,4	47,3	27,3	6,3	10,5
45 - 59	1971	85,2	1,6	39,5	49,7	6,3	-
	1975	85,8	1,1	38,5	53,2	5,8	-
	1979	85,9	1,5	42,0	50,4	6,0	-
	1983	93,6	1,3	40,3	53,2	4,1	1,8
	1987	84,0	1,7	40,1	46,7	8,2	2,2
	1991	79,2	2,0	44,0	41,6	8,0	3,5
	1996	75,6	2,3	41,4	39,0	10,5	3,9
	2001	65,0	2,0	47,5	32,5	7,9	5,3
60 und älter	1971	80,5	1,4	38,4	52,0	6,1	-
	1975	81,9	0,9	37,0	55,7	5,4	-
	1979	83,6	1,3	38,6	54,6	5,6	-
	1983	90,4	1,6	39,7	54,8	4,0	0,9
	1987	83,7	1,5	37,6	51,7	6,9	1,4
	1991	77,3	2,4	40,7	48,9	6,3	1,6
	1996	75,8	3,4	38,4	47,2	8,8	1,2
	2001	70,7	3,4	43,2	43,7	7,3	1,6
Insgesamt	1971	79,9	1,3	40,8	49,7	5,8	-
	1975	80,3	1,0	38,9	53,6	5,5	-
	1979	80,4	1,3	42,6	50,1	6,1	-
	1983	90,1	1,1	39,9	51,7	3,7	4,3
	1987	77,0	1,5	39,2	45,1	7,2	5,6
	1991	71,3	1,8	44,8	38,4	7,1	6,3
	1996	67,9	2,4	40,1	38,9	8,8	6,6
	2001	59,3	2,3	44,7	35,2	7,5	5,6

1) Ohne Briefwähler.

noch: 7. Wahlbeteiligung und Stimmabgabe der Männer und Frauen bei den Landtagswahlen 1971 bis 2001  
nach ausgewählten Parteien und Altersgruppen

Alter in Jahren	Wahl	Wahlbeteiligung <sup>1)</sup>	Von 100 Stimmen waren ungültig	Von 100 gültigen Stimmen entfielen auf			
				SPD	CDU	F.D.P.	GRÜNE
Männer							
18 - 24	1971	70,8	0,9	45,7	44,7	4,8	-
	1975	68,4	0,8	44,0	48,4	4,7	-
	1979	68,4	1,6	50,3	41,8	6,1	-
	1983	85,0	0,7	39,2	45,6	2,4	12,5
	1987	64,3	1,5	37,3	39,5	6,9	11,9
	1991	59,5	1,5	42,9	28,6	8,0	12,8
	1996	53,6	1,8	31,3	36,7	9,4	11,7
	2001	44,4	1,1	36,0	30,2	11,3	8,1
25 - 34	1971	76,4	1,0	45,1	46,0	5,3	-
	1975	76,0	0,7	41,6	51,3	5,2	-
	1979	73,1	0,8	48,3	44,5	5,9	-
	1983	87,2	0,5	41,0	46,2	3,3	9,1
	1987	67,8	1,1	41,2	36,8	6,1	12,9
	1991	60,7	1,0	50,1	27,0	6,4	11,6
	1996	55,1	1,5	38,3	32,4	8,2	12,2
	2001	42,8	1,1	41,3	29,8	9,8	8,1
35 - 44	1971	84,4	1,4	44,1	44,6	6,3	-
	1975	83,9	1,1	40,4	51,6	5,7	-
	1979	83,3	1,2	42,3	50,0	6,3	-
	1983	92,3	0,7	38,3	54,0	3,9	3,3
	1987	75,7	1,1	41,1	41,6	8,0	6,3
	1991	70,2	1,2	50,0	30,6	7,7	8,2
	1996	64,1	1,4	43,7	31,2	7,7	10,4
	2001	54,4	1,3	46,6	27,7	7,1	9,2
45 - 59	1971	88,2	1,7	42,1	44,7	6,6	-
	1975	87,1	1,1	40,2	50,5	5,6	-
	1979	87,0	1,7	43,4	48,4	6,1	-
	1983	94,1	1,2	40,8	52,1	4,5	1,9
	1987	85,6	1,6	40,9	44,8	8,6	2,1
	1991	79,7	1,9	46,1	39,2	8,1	3,2
	1996	75,9	2,1	42,1	37,2	10,8	3,6
	2001	65,2	1,8	46,6	32,0	8,4	5,1
60 und älter	1971	85,5	1,6	41,1	46,4	7,1	-
	1975	84,9	1,1	39,1	52,0	5,9	-
	1979	87,0	1,3	40,5	51,6	5,9	-
	1983	92,3	1,4	40,8	52,5	4,5	1,2
	1987	87,7	1,6	38,2	48,5	7,8	1,6
	1991	81,1	2,3	41,9	45,9	6,8	1,8
	1996	80,6	3,3	38,8	43,8	10,2	1,2
	2001	75,4	2,8	42,0	42,4	8,4	1,6
Zusammen	1971	81,8	1,4	43,3	45,3	6,2	-
	1975	80,9	1,0	40,7	51,0	5,5	-
	1979	80,7	1,4	44,3	47,9	6,1	-
	1983	90,7	1,0	40,2	50,4	3,8	4,9
	1987	77,6	1,4	39,9	43,1	7,7	5,8
	1991	71,8	1,7	46,2	36,0	7,4	6,3
	1996	68,6	2,2	40,1	37,0	9,5	6,3
	2001	60,2	1,9	43,7	34,4	8,5	5,3

1) Ohne Briefwähler.

noch: 7. Wahlbeteiligung und Stimmabgabe der Männer und Frauen bei den Landtagswahlen 1971 bis 2001  
nach ausgewählten Parteien und Altersgruppen

Alter in Jahren	Wahl	Wahlbeteiligung <sup>1)</sup>	Von 100 Stimmen waren ungültig	Von 100 gültigen Stimmen entfielen auf			
				SPD	CDU	F.D.P.	GRÜNE
Frauen							
18 - 24	1971	66,7	0,9	42,6	50,0	5,1	-
	1975	68,3	1,0	42,3	50,7	5,4	-
	1979	67,5	1,5	48,5	43,6	6,7	-
	1983	83,7	0,8	40,3	43,9	2,5	13,0
	1987	64,0	1,6	38,3	37,3	6,5	14,5
	1991	59,5	1,2	44,1	27,6	7,7	15,3
	1996	54,2	1,6	33,9	35,6	7,8	15,8
	2001	38,1	1,5	38,4	32,1	8,9	9,4
25 - 34	1971	77,3	0,9	40,3	53,1	4,9	-
	1975	77,0	1,0	37,9	56,0	5,2	-
	1979	75,8	1,0	44,7	47,9	6,9	-
	1983	86,4	0,9	41,7	48,3	3,1	6,6
	1987	67,5	1,3	40,1	37,7	5,8	13,9
	1991	59,7	1,3	48,8	27,9	6,2	13,9
	1996	54,9	1,6	41,0	30,4	6,6	15,8
	2001	44,3	1,1	43,9	28,2	6,9	10,9
35 - 44	1971	82,2	1,2	40,0	51,8	5,4	-
	1975	83,5	1,2	36,8	56,1	5,9	-
	1979	84,0	1,3	39,8	53,2	6,6	-
	1983	92,6	0,8	37,9	55,2	4,0	2,6
	1987	77,5	1,1	39,0	45,4	7,9	5,6
	1991	71,4	1,5	48,3	33,5	6,9	8,7
	1996	65,1	1,7	43,6	32,7	6,9	12,0
	2001	54,9	1,6	48,0	26,9	5,5	11,8
45 - 59	1971	82,9	1,5	37,5	53,5	6,1	-
	1975	84,9	1,1	37,1	55,5	5,9	-
	1979	85,0	1,4	40,9	52,1	6,0	-
	1983	93,0	1,4	39,9	54,3	3,8	1,7
	1987	82,4	1,8	39,1	48,7	7,7	2,3
	1991	78,7	2,1	41,9	44,1	7,8	3,9
	1996	75,4	2,5	40,8	40,8	10,3	4,1
	2001	64,9	2,2	48,4	32,9	7,3	5,5
60 und älter	1971	76,7	1,3	36,3	56,4	5,3	-
	1975	79,7	0,9	35,3	58,4	5,1	-
	1979	81,4	1,2	37,3	56,6	5,5	-
	1983	89,3	1,7	39,1	56,3	3,6	0,7
	1987	81,2	1,5	37,2	53,8	6,3	1,2
	1991	74,8	2,4	39,9	51,1	6,0	1,5
	1996	72,4	3,5	38,1	49,8	7,8	1,3
	2001	67,2	3,8	44,2	44,7	6,4	1,6
Zusammen	1971	78,1	1,2	38,6	53,6	5,4	-
	1975	79,7	1,0	37,2	56,0	5,5	-
	1979	80,0	1,3	41,1	52,0	6,2	-
	1983	89,6	1,2	39,7	52,8	3,5	3,7
	1987	76,5	1,5	38,5	47,0	6,8	5,5
	1991	70,8	1,9	43,6	40,7	6,8	6,4
	1996	67,3	2,5	40,0	40,6	8,1	7,0
	2001	58,5	2,6	45,6	36,0	6,7	5,9

1) Ohne Briefwähler.

8. Geschlecht und Altersstruktur der Wähler sowie der Wählerschaft ausgewählter Parteien  
bei den Landtagswahlen 2001, 1996 und 1991

Alter in Jahren	Wahl	Von 100 Stimmen der ... entfielen auf die jeweilige Altersgruppe						
		Wähler <sup>1)</sup> insgesamt	SPD	CDU	F.D.P.	GRÜNE	FWG	REP
Insgesamt								
18 - 24	2001	5,8	4,9	5,2	7,9	9,2	6,8	11,0
	1996	6,1	5,0	5,7	6,0	12,6	-	9,1
	1991	9,0	8,8	6,6	10,0	20,0	-	16,7
25 - 34	2001	11,4	11,0	9,5	12,8	19,7	15,5	16,7
	1996	16,1	16,0	13,1	13,7	34,0	-	20,7
	1991	16,6	18,4	11,9	14,9	33,4	-	18,7
35 - 44	2001	19,2	20,5	15,0	16,2	36,4	26,4	21,8
	1996	18,9	20,8	15,7	15,9	32,0	-	20,1
	1991	18,0	19,8	15,0	18,6	23,9	-	16,1
45 - 59	2001	25,2	26,9	23,3	26,3	24,0	28,1	24,2
	1996	26,7	27,6	26,8	32,1	15,5	-	25,9
	1991	27,1	26,6	29,4	30,5	15,1	-	25,5
60 und älter	2001	38,3	36,6	47,0	36,7	10,8	23,1	26,3
	1996	32,3	30,6	38,8	32,2	5,9	-	24,1
	1991	29,3	26,4	37,1	26,0	7,5	-	23,0
Männer								
18 - 24	2001	6,4	5,3	5,7	8,6	9,9	7,2	11,4
	1996	6,4	5,0	6,4	6,4	12,1	-	9,4
	1991	9,8	9,1	7,8	10,6	20,1	-	17,2
25 - 34	2001	11,9	11,3	10,4	13,9	18,3	14,4	16,8
	1996	16,9	16,2	14,9	14,7	33,2	-	21,0
	1991	17,8	19,4	13,4	15,6	33,3	-	18,9
35 - 44	2001	20,2	21,7	16,4	16,9	35,4	25,9	21,7
	1996	19,9	21,9	16,9	16,4	33,3	-	19,6
	1991	19,0	20,6	16,2	19,8	24,9	-	15,8
45 - 59	2001	26,4	28,2	24,6	26,2	25,7	28,8	24,7
	1996	27,7	29,0	27,8	31,5	16,0	-	26,7
	1991	28,4	28,2	30,8	31,1	14,4	-	25,3
60 und älter	2001	35,2	33,5	43,0	34,4	10,7	23,8	25,4
	1996	29,1	27,8	34,0	31,0	5,4	-	23,2
	1991	25,0	22,6	31,7	22,9	7,3	-	22,9
Frauen								
18 - 24	2001	5,3	4,5	4,8	7,2	8,6	6,4	10,4
	1996	5,7	4,9	5,1	5,5	13,0	-	8,6
	1991	8,3	8,5	5,7	9,4	19,9	-	15,8
25 - 34	2001	11,0	10,8	8,8	11,6	20,8	16,9	16,6
	1996	15,3	15,8	11,6	12,6	34,7	-	20,1
	1991	15,4	17,4	10,6	14,2	33,6	-	18,4
35 - 44	2001	18,4	19,5	13,8	15,4	37,3	27,0	21,9
	1996	17,9	19,7	14,6	15,4	30,9	-	21,3
	1991	17,0	18,9	14,1	17,4	23,1	-	16,8
45 - 59	2001	24,1	25,7	22,1	26,5	22,6	27,4	23,1
	1996	25,7	26,3	25,9	32,9	15,0	-	24,2
	1991	26,0	24,9	28,1	29,8	15,7	-	25,8
60 und älter	2001	41,2	39,5	50,5	39,3	10,8	22,4	28,0
	1996	35,3	33,3	42,9	33,5	6,3	-	25,9
	1991	33,2	30,3	41,5	29,2	7,8	-	23,1

1) 2001 einschließlich Briefwähler.

9. Kombination von Wahlkreis- und Landesstimmen bei den Landtagswahlen  
2001, 1996 und 1991 nach Geschlecht

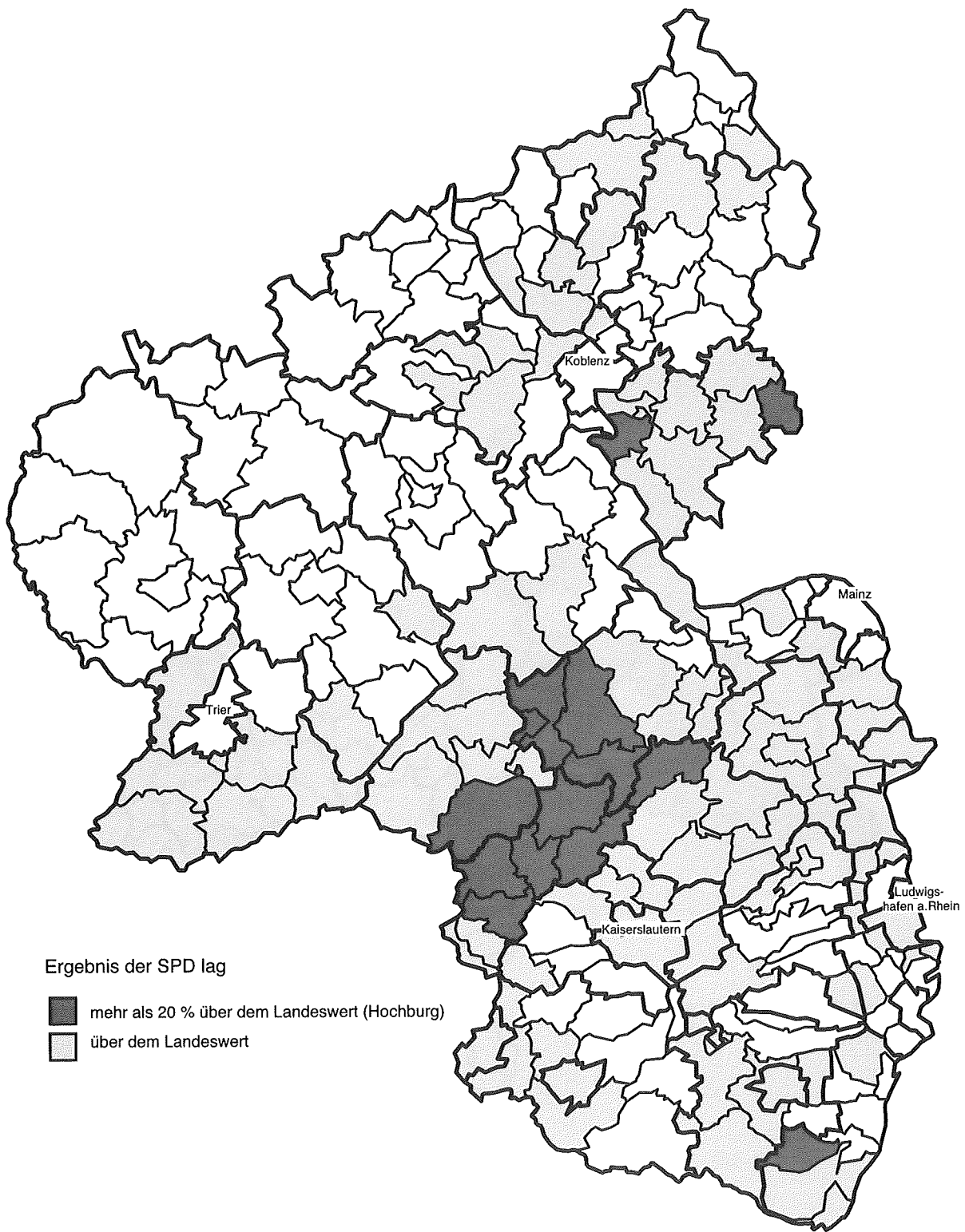
Landesstimme für	Wahl	Von 1 000 Wählern, die mit ihrer Landesstimme vorstehende Partei oder ungültig wählten, wählten mit ihrer Wahlkreisstimme					
		SPD	CDU	F.D.P.	GRÜNE	Sonstige	ungültig
<b>Insgesamt</b>							
SPD	2001	<b>852</b>	59	24	34	14	18
	1996	<b>903</b>	35	17	29	7	10
	1991	<b>936</b>	18	11	24	4	7
CDU	2001	25	<b>931</b>	18	5	7	14
	1996	24	<b>937</b>	19	6	6	8
	1991	19	<b>945</b>	20	5	4	7
F.D.P.	2001	123	234	<b>598</b>	11	20	15
	1996	133	304	<b>524</b>	16	12	11
	1991	63	196	<b>704</b>	20	8	9
GRÜNE	2001	318	44	18	<b>581</b>	26	13
	1996	280	47	20	<b>602</b>	30	20
	1991	336	40	33	<b>562</b>	15	14
Sonstige	2001	153	193	84	60	<b>424</b>	87
	1996	159	156	67	84	<b>426</b>	108
	1991	183	150	83	104	<b>379</b>	101
Ungültig	2001	214	262	45	21	23	<b>435</b>
	1996	90	130	16	11	15	<b>738</b>
	1991	94	110	21	12	10	<b>753</b>
<b>Männer</b>							
SPD	2001	<b>861</b>	55	23	30	16	14
	1996	<b>908</b>	34	15	26	8	9
	1991	<b>936</b>	18	11	24	5	6
CDU	2001	24	<b>934</b>	18	5	9	10
	1996	24	<b>936</b>	19	6	8	8
	1991	20	<b>945</b>	21	4	4	6
F.D.P.	2001	137	250	<b>570</b>	10	23	10
	1996	145	340	<b>477</b>	14	13	11
	1991	59	223	<b>682</b>	19	8	9
GRÜNE	2001	353	36	18	<b>552</b>	24	16
	1996	312	42	16	<b>572</b>	36	23
	1991	365	37	24	<b>544</b>	13	17
Sonstige	2001	141	203	80	44	<b>442</b>	89
	1996	161	163	63	67	<b>426</b>	121
	1991	197	160	80	97	<b>356</b>	110
Ungültig	2001	207	212	46	19	26	<b>490</b>
	1996	77	96	12	12	20	<b>782</b>
	1991	61	82	20	9	13	<b>815</b>
<b>Frauen</b>							
SPD	2001	<b>844</b>	62	24	37	11	22
	1996	<b>898</b>	36	18	32	6	11
	1991	<b>937</b>	18	10	25	3	7
CDU	2001	25	<b>928</b>	17	6	6	17
	1996	24	<b>939</b>	18	6	4	9
	1991	19	<b>945</b>	20	5	3	8
F.D.P.	2001	106	214	<b>631</b>	12	17	20
	1996	120	265	<b>577</b>	18	9	11
	1991	68	169	<b>727</b>	21	8	7
GRÜNE	2001	288	51	17	<b>605</b>	28	11
	1996	254	52	24	<b>628</b>	25	17
	1991	310	42	41	<b>578</b>	16	13
Sonstige	2001	168	180	89	80	<b>400</b>	84
	1996	157	144	74	110	<b>425</b>	90
	1991	162	133	87	116	<b>415</b>	87
Ungültig	2001	218	297	45	22	21	<b>397</b>
	1996	100	157	20	10	11	<b>703</b>
	1991	121	134	21	14	7	<b>703</b>

10. Kombination von Wahlkreis- und Landesstimmen bei der Landtagswahl 2001 nach dem Alter der Wähler

Landesstimme für Alter in Jahren	Von 1 000 Wählern, die mit ihrer Landesstimme vorstehende Partei oder ungültig wählten, wählten mit ihrer Wahlkreisstimme					
	SPD	CDU	F.D.P.	GRÜNE	Sonstige	ungültig
<b>SPD</b>	<b>852</b>	59	24	34	14	18
18 - 24	<b>772</b>	96	38	63	20	11
25 - 34	<b>812</b>	68	30	60	20	9
35 - 44	<b>829</b>	63	23	57	16	12
45 - 59	<b>845</b>	66	26	31	16	16
60 und älter	<b>893</b>	44	18	10	8	27
<b>CDU</b>	25	<b>931</b>	18	5	7	14
18 - 24	38	<b>898</b>	30	10	14	11
25 - 34	41	<b>904</b>	27	12	9	7
35 - 44	33	<b>918</b>	19	11	12	7
45 - 59	28	<b>923</b>	21	6	9	12
60 und älter	16	<b>948</b>	12	1	4	19
<b>F.D.P.</b>	123	234	<b>598</b>	11	20	15
18 - 24	192	258	<b>498</b>	14	30	7
25 - 34	124	269	<b>553</b>	22	23	8
35 - 44	134	212	<b>603</b>	13	28	10
45 - 59	129	225	<b>600</b>	13	19	14
60 und älter	98	232	<b>631</b>	4	14	21
<b>GRÜNE</b>	318	44	18	<b>581</b>	26	13
18 - 24	324	46	27	<b>557</b>	34	13
25 - 34	340	51	17	<b>550</b>	33	10
35 - 44	296	44	15	<b>616</b>	18	11
45 - 59	339	35	17	<b>569</b>	30	10
60 und älter	302	50	23	<b>568</b>	27	30
<b>Sonstige</b>	153	193	84	60	<b>424</b>	87
18 - 24	186	246	105	78	<b>342</b>	43
25 - 34	163	215	94	76	<b>402</b>	51
35 - 44	172	172	70	79	<b>443</b>	64
45 - 59	145	199	85	53	<b>429</b>	88
60 und älter	119	167	79	25	<b>453</b>	157
<b>Ungültig</b>	214	262	45	21	23	<b>435</b>
18 - 24	155	127	42	42	14	<b>620</b>
25 - 34	154	120	51	51	26	<b>598</b>
35 - 44	192	165	11	19	27	<b>586</b>
45 - 59	249	230	52	17	25	<b>427</b>
60 und älter	214	317	49	19	22	<b>379</b>

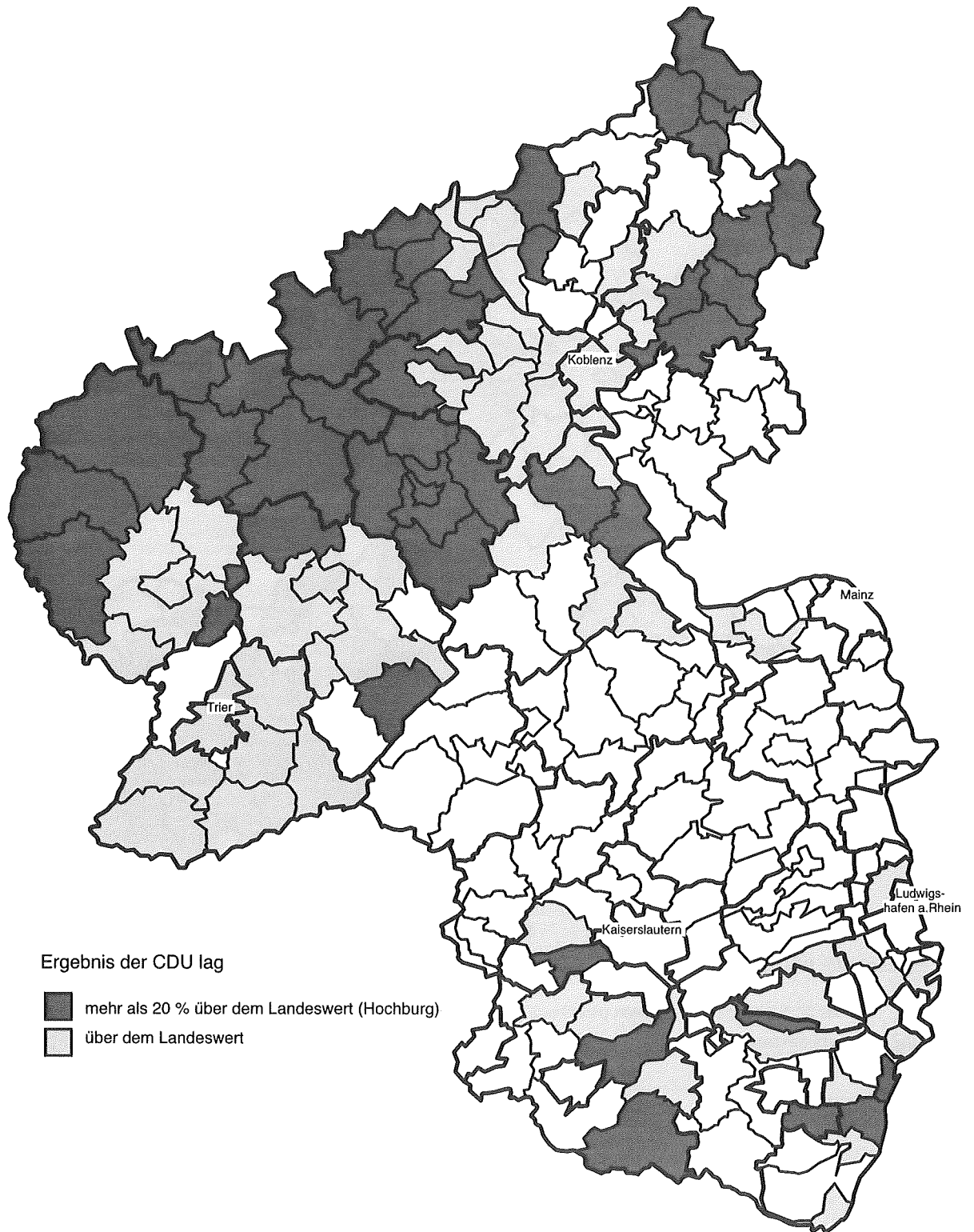


# 1. Hochburgen der SPD Landtagswahl 2001



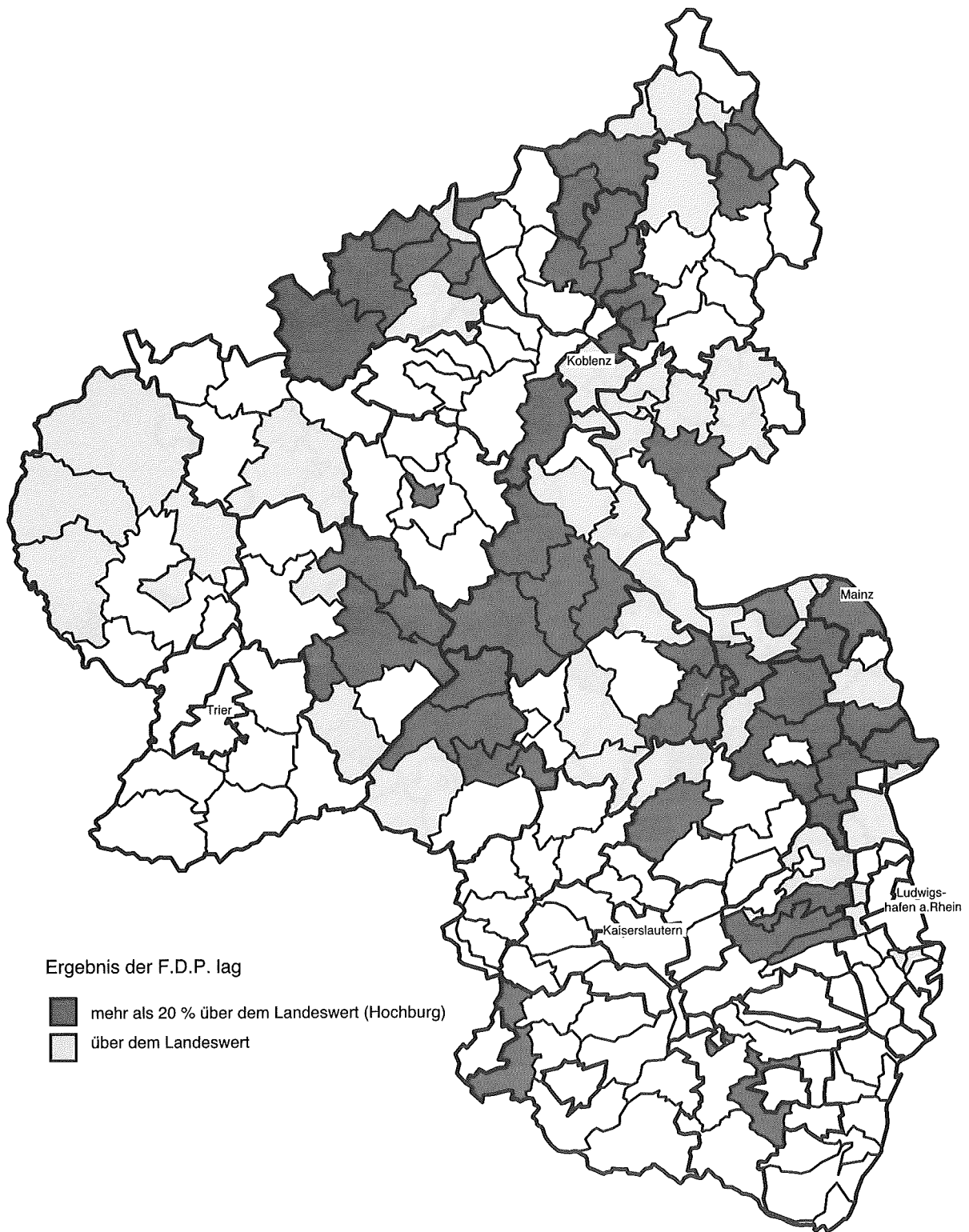
Statistisches Landesamt Rheinland-Pfalz

## 2. Hochburgen der CDU Landtagswahl 2001



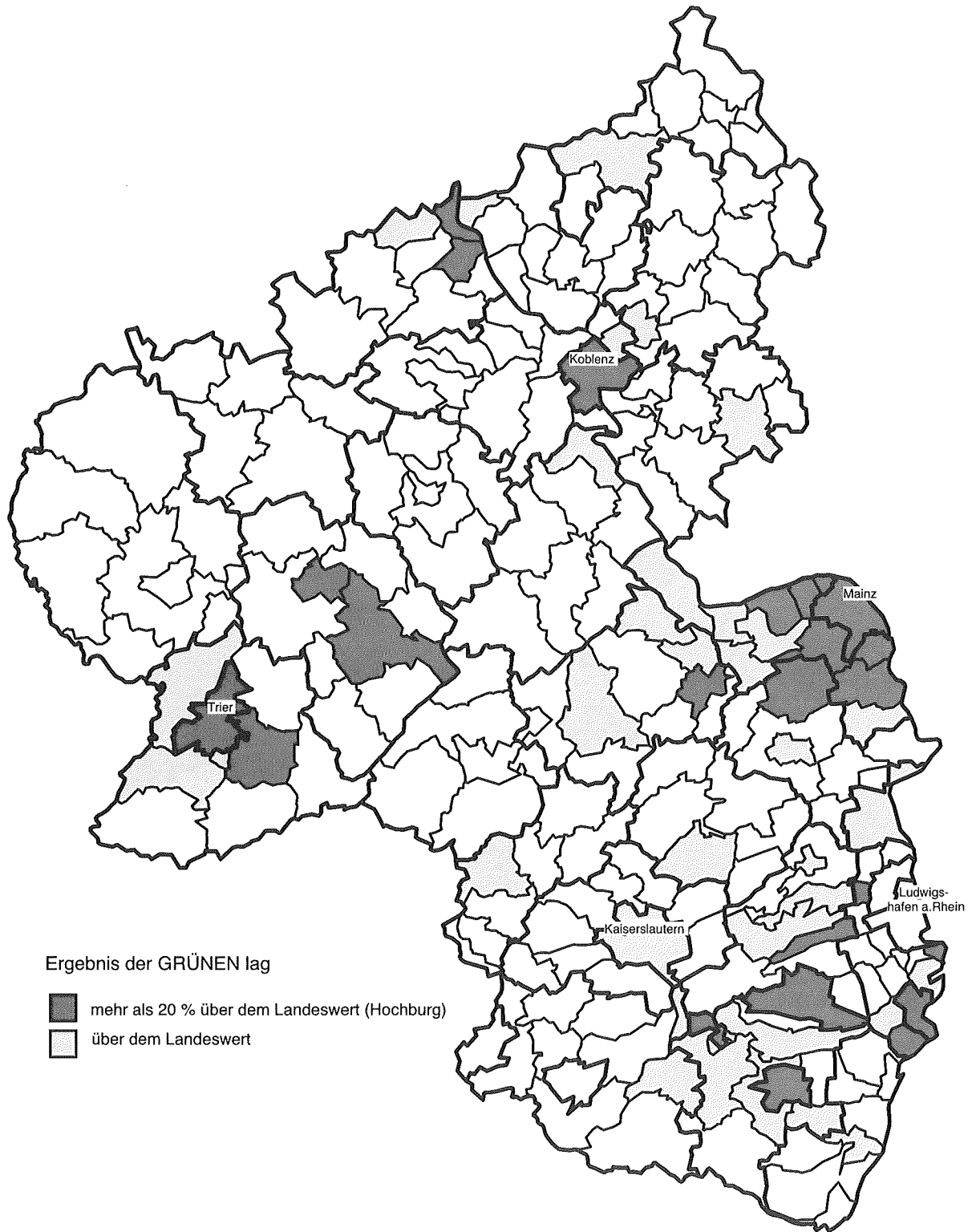
Statistisches Landesamt Rheinland-Pfalz

### 3. Hochburgen der F.D.P. Landtagswahl 2001



Statistisches Landesamt Rheinland-Pfalz

#### 4. Hochburgen der GRÜNEN Landtagswahl 2001



Statistisches Landesamt Rheinland-Pfalz

## **B. Tabellenteil**

# Vorbemerkungen

## Tabellen mit und ohne Briefwähler

Bei der Landtagswahl in Rheinland-Pfalz wird seit 1996 auf die Ermittlung eines gesonderten Briefwählergebnisses verzichtet. In kleineren Gemeinden wird nur das Ergebnis einschließlich der Briefwahl ermittelt, so dass für die Landtagswahlen 1996 und 2001 auch kein landesweites Briefwählergebnis mehr nachgewiesen werden kann.

Die Vergleichszahlen für die Bundestagswahl 1998 in den Tabellen 1, 4 bis 9 und in der Tabelle 11 enthalten auch die Briefwähler.

In den Tabellen 10 „Ergebnisse nach Gemeindegrößenklassen“ und 12 „Ergebnisse der kreisangehörigen Gemeinden“ sind in den Vergleichszahlen für die Bundestagswahl 1998 keine Briefwähler enthalten. In der Tabelle 12 gilt dies auch für die aufgeführten verbandsfreien Gemeinden und Verbandsgemeinden.

Dagegen sind in diesen beiden Tabellen für die Bundestagswahl 1998 in der Spalte „Wahlberechtigte“ alle im Wählerverzeichnis eingetragenen Personen – also auch die mit Sperrvermerk „W“ (Wahlschein) – ausgewiesen. Bei der Berechnung der Wahlbeteiligung wurden jedoch die Wähler nicht auf diese Zahl bezogen, sondern auf die Wahlberechtigten ohne Sperrvermerk „W“ zuzüglich der Wähler, die mit Wahlschein in der Gemeinde gewählt haben. Durch diese Berechnungsmethode ergibt sich eine Wahlbeteiligung, die der tatsächlichen sehr nahe kommt, in der Regel aber – je nach Anzahl der ausgegebenen Wahlscheine – etwas unter dem echten Wert liegt.

## Regionale Gliederung in den Tabellen 11 und 12

Die Gliederung der Tabellen 11 „Ergebnisse der verbandsfreien Gemeinden und Verbandsgemeinden“ und 12 „Ergebnisse der kreisangehörigen Gemeinden“ basiert auf der Einteilung des Landes in Verwaltungsbezirke.

In alphabetischer Reihenfolge sind die Gemeinden unter der jeweiligen Verbandsgemeinde, die Verbandsgemeinden unter dem entsprechenden Landkreis aufgeführt. Die

verbandsfreien Gemeinden sind den Verbandsgemeinden vorangestellt.

Die „Ergebnisse der ausgewählten kreisangehörigen Städte“ sind außer in Tabelle 8 auch in den Tabellen 11 und 12 enthalten.

## Sonstige Parteien

In den Tabellen 10 und 12 wurden die auf die Bewerber kleinerer Parteien und Wählergruppen bzw. auf diese Parteien entfallenen Stimmen in der Spalte „Sonstige“ zusammengefasst. Unter die Bezeichnung „Sonstige“ fallen bei der

- Landtagswahl 2001: REP, ödp, NPD, PBC, FWG Rheinland-Pfalz, Die Tierschutzpartei, Bürgerliste, NATURGESETZ, PDS und im Wahlkreis 19 (Birkenfeld) ein Einzelbewerber,
- Landtagswahl 1996: REP, ödp, BüSo, GRAUE, NPD, NATURGESETZ, PBC und STATT,
- Bundestagswahl 1998: REP, PDS, Pro DM, DVU, Die Tierschutzpartei, GRAUE, PBC, BFB, ödp, NPD, NATURGESETZ und DIE FRAUEN.

## Auffinden der Verbandsgemeinde- und Gemeindeergebnisse

Um die Ergebnisse von Verbandsgemeinden oder Gemeinden leichter finden zu können, ist den Tabellen 11 und 12 jeweils eine Kreisübersicht vorangestellt, aus der zu erkennen ist, auf welcher Seite die Gemeinden bzw. Verbandsgemeinden eines Kreises zu finden sind.

Als weitere Hilfe kann das alphabetische Verbandsgemeinde- und Gemeindeverzeichnis im Anhang verwendet werden, in dem für jede Verbandsgemeinde und Gemeinde die Kreiszugehörigkeit vermerkt ist. Außerdem ist über die beiden letzten Stellen der achtstelligen Gemeindekennziffer die Zuordnung der Gemeinde zur Verbandsgemeinde möglich.

## Abkürzungen:

LW	= Landtagswahl
BW	= Bundestagswahl
W	= Wahlkreisstimme
L	= Landesstimme
Z	= Zweitstimme
LK	= Landkreis
VG	= Verbandsgemeinde
BFB <sup>1)</sup>	= BUND FREIER BÜRGER – OFFENSIVE FÜR DEUTSCHLAND, Die Freiheitlichen
Bürgerliste <sup>1)</sup>	= Bürgerliste Wackernheim-Heidesheim e.V.
BüSo	= Bürgerrechtsbewegung Solidarität
CDU	= Christlich Demokratische Union Deutschlands
DIE FRAUEN	= Feministische Partei DIE FRAUEN
Die Tierschutzpartei	= Mensch Umwelt Tierschutz
DVU	= DEUTSCHE VOLKSUNION

F.D.P.	= Freie Demokratische Partei
FWG Rheinland-Pfalz	= Landesverband Freier Wählergruppen Rheinland-Pfalz e.V.
GRAUE	= DIE GRAUEN - Graue Panther
GRÜNE	= BÜNDNIS 90/DIE GRÜNEN
NATURGESETZ	= NATURGESETZ PARTEI, AUFBRUCH ZU NEUEM BEWUSSTSEIN
NPD	= Nationaldemokratische Partei Deutschlands
ödp	= Ökologisch-Demokratische Partei
PBC	= Partei Bibeltreuer Christen
PDS	= Partei des Demokratischen Sozialismus
Pro DM	= Initiative Pro D-Mark – neue liberale Partei
REP	= DIE REPUBLIKANER
SPD	= Sozialdemokratische Partei Deutschlands
STATT	= STATT Partei e.V.

1) Keine satzungsgemäße Kurzbezeichnung, aus technischen Gründen verwendetes Präsentationskürzel.

## 1. Landesergebnis Rheinland-Pfalz

	Landtagswahl 2001				Vergleichszahlen				Differenz LW 01 Landesstimmen zu	
					Landtagswahl 96		Bundestagswahl 98			
	Wahlkreisstimmen		Landesstimmen		Landesstimmen		Zweitstimmen		LW 96	BW 98
	Anzahl	%	Anzahl	%	Anzahl	%	Anzahl	%	Prozentpunkte	
Wahlberechtigte	3 025 090		3 025 090		2 987 099		3 016 036			
Wähler	1 879 960	62,1	1 879 960	62,1	2 114 933	70,8	2 529 717	83,9	- 8,7	- 21,8
Ungültige Stimmen	62 040	3,3	46 114	2,5	51 207	2,4	37 965	1,5	+ 0,1	+ 1,0
Gültige Stimmen	1 817 920	96,7	1 833 846	97,5	2 063 726	97,6	2 491 752	98,5	- 0,1	- 1,0
SPD	789 660	43,4	820 610	44,7	821 539	39,8	1 028 886	41,3	+ 4,9	+ 3,4
CDU	723 214	39,8	647 238	35,3	798 166	38,7	975 258	39,1	- 3,4	- 3,8
F.D.P.	134 729	7,4	143 427	7,8	184 426	8,9	177 016	7,1	- 1,1	+ 0,7
GRÜNE	92 702	5,1	95 567	5,2	142 665	6,9	152 009	6,1	- 1,7	- 0,9
REP	23 417	1,3	44 586	2,4	71 499	3,5	53 676	2,2	- 1,1	+ 0,2
ö d p	4 603	0,3	5 458	0,3	10 879	0,5	4 842	0,2	- 0,2	+ 0,1
NPD	559	0,0	9 110	0,5	7 633	0,4	4 532	0,2	+ 0,1	+ 0,3
PBC	314	0,0	5 379	0,3	3 402	0,2	5 182	0,2	+ 0,1	+ 0,1
FWG Rheinland-Pfalz	46 740	2,6	46 549	2,5	-	-	-	-	+ 2,5	+ 2,5
Die Tierschutzpartei	-	-	15 922	0,9	-	-	11 297	0,5	+ 0,9	+ 0,4
Bürgerliste	551	0,0	-	-	-	-	-	-	-	-
Jansen, Franz	395	0,0	-	-	-	-	-	-	-	-
NATURGESETZ	376	0,0	-	-	6 201	0,3	3 026	0,1	- 0,3	- 0,1
PDS	660	0,0	-	-	-	-	25 083	1,0	-	- 1,0
Sonstige	-	-	-	-	17 316	0,8	50 945	2,0	- 0,8	- 2,0

## 2. Sitzverteilung

Bezirk	2001				1996			
	SPD	CDU	F.D.P.	GRÜNE	SPD	CDU	F.D.P.	GRÜNE
1	-	11	2	-	-	12	3	2
2	-	10	2	-	-	10	3	1
3	-	8	2	-	-	9	2	2
4	-	9	2	-	-	10	2	2
Land	49	38	8	6	43	41	10	7

### 3. Gewählte Bewerberinnen und Bewerber

#### Verzeichnis der gewählten Wahlkreisbewerberinnen und Wahlkreisbewerber

Wahlkreisnummer	Name, Vorname	Partei
1	Dr. Rosenbauer, Josef	CDU
2	Dr. Enders, Peter	CDU
3	Rüddel, Erwin Josef	CDU
4	Remy, Sigurd	SPD
5	Hering, Hendrik	SPD
6	Schmidt, Ulla	CDU
7	Bruch, Karl Peter	SPD
8	Lewentz, Roger Günter Josef	SPD
9	Hörter, Michael	CDU
10	Klöckner, Dieter	SPD
11	Mittler, Gernot	SPD
12	Dr. Weiland, Adolf	CDU
13	Ernst, Guido Karl	CDU
14	Wirz, Walter	CDU
15	Jullien, Herbert Michael	CDU
16	Bracht, Hans-Josef	CDU
17	Pörksen, Carsten	SPD
18	Dröscher, Peter Wilhelm	SPD
19	Redmer, Axel	SPD
20	Schneiders, Herbert	CDU
21	Billen, Michael	CDU
22	Berg, Johannes	CDU
23	Licht, Klaus Alexander	CDU
24	Dr. Mertes, Josef Peter	SPD
25	Grimm, Christoph	SPD
26	Schmitt, Dieter	CDU
27	Brede-Hoffmann, Ursula	SPD
28	Hammer, Klaus	SPD
29	Kipp, Anne	SPD
30	Grosse, Marianne	SPD
31	Gerster, Florian	SPD
32	Brinkmann, Ernst-Günter	SPD
33	Zuber, Walter	SPD
34	Baldauf, Christian	CDU
35	Itzek, Gerd	SPD
36	Ramsauer, Günther Hans	SPD
37	Klamm, Hannelore	SPD
38	Dr. Gölter, Georg	CDU
39	Franzmann, Rudolf	SPD
40	Hartloff, Jochen	SPD
41	Geis, Manfred	SPD
42	Frisch, Ludwig	CDU
43	Leppla, Ruth	SPD
44	Dr. Schmidt, Gerhard	SPD
45	Mohr, Margit	SPD
46	Presl, Fritz	SPD
47	Lelle, Erhard Josef	CDU
48	Weiner, Thomas	CDU
49	Beck, Kurt	SPD
50	Baumann, Christine	SPD
51	Kramer, Manfred Michael	CDU



Verzeichnis der gewählten Landes- und Bezirkslistenbewerberinnen und -bewerber

Lfd. Nummer	Name, Vorname	Listenplatz
<b>1. Sozialdemokratische Partei Deutschlands (SPD)</b>		
<b>Landesliste</b>		
1	Pepper, Renate	2
2	Mertes, Joachim	6
3	Spurzem, Anne	7
4	Elsner, Petra	14
5	Härtel, Roland	15
6	Rösch, Günter	16
7	Schmitt, Astrid	17
8	Schweitzer, Harald	20
9	Schwarz, Franz	23
10	Schleicher-Rothmund, Barbara	24
11	Fuhr, Alexander	25
12	Raab, Heike	29
13	Fink, Monika	32
14	Reich, Beate	34
15	Dr. Schiffmann, Dieter	36
16	Siegrist, Hildrun	39
17	Stretz, Norbert	43
18	Heinrich, Heribert	46
19	Burgard, Dieter	49
<b>2. Christlich Demokratische Union Deutschlands (CDU)</b>		
<b>Bezirksliste für den Bezirk 1</b>		
1	Schneider-Forst, Angela	3
2	Thelen, Hedi Marianne	6
3	Lammert, Matthias	8
<b>Bezirksliste für den Bezirk 2</b>		
1	Böhr, Christoph	1
2	Weinandy, Mathilde Barbara	3
3	Anheuser, Peter Rudolf	6
<b>Bezirksliste für den Bezirk 3</b>		
1	Bischel, Franz-Josef	2
2	Hammer, Helga Ingrid Gerda	3
3	Schnabel, Heinz-Hermann	4
4	Keller, Josef	5
5	Granold, Ute Ursula	6
6	Schreiner, Gerd Matthias	7
<b>Bezirksliste für den Bezirk 4</b>		
1	Kohnle-Gros, Maria Elisabeth	3
2	Mittrücker, Norbert	4
3	Schneider, Christine	5
4	Dr. Altherr, Walter	6
5	Huth-Haage, Simone	9
<b>3. Freie Demokratische Partei (F.D.P.)</b>		
<b>Bezirksliste für den Bezirk 1</b>		
1	Bauckhage, Hans-Artur	1
2	Mertin, Herbert	2
<b>Bezirksliste für den Bezirk 2</b>		
1	Morsblech, Nicole	1
2	Dr. Geisen, Edmund	2
<b>Bezirksliste für den Bezirk 3</b>		
1	Creutzmann, Jürgen	1
2	Dr. Schmitz, Peter	2
<b>Bezirksliste für den Bezirk 4</b>		
1	Eymael, Günter Helmut	1
2	Kuhn, Werner	2
<b>4. BÜNDNIS 90 / DIE GRÜNEN (GRÜNE)</b>		
<b>Landesliste</b>		
1	Thomas, Ise	1
2	Dr. Braun, Bernhard	2
3	Grützmaker, Friedel	3
4	Marz, Reiner Dieter	4
5	Kiltz, Elke	5
6	Wiechmann, Nils	6

#### 4. Ergebnisse der Bezirke

	Landtagswahl 2001				Vergleichszahlen				Differenz LW 01 Landesstimmen zu	
					Landtagswahl 96		Bundestagswahl 98			
	Wahlkreisstimmen		Landesstimmen		Landesstimmen		Zweitstimmen		LW 96	BW 98
	Anzahl	%	Anzahl	%	Anzahl	%	Anzahl	%	Prozentpunkte	
<b>Bezirk 1</b>										
Wahlberechtigte	828 359		828 359		810 890		823 187			
Wähler	502 594	60,7	502 594	60,7	565 024	69,7	690 028	83,8	-9,0	-23,1
Ungültige Stimmen	14 561	2,9	10 856	2,2	12 523	2,2	8 681	1,3	0,0	+0,9
Gültige Stimmen	488 033	97,1	491 738	97,8	552 501	97,8	681 347	98,7	0,0	-0,9
SPD	209 771	43,0	212 827	43,3	217 395	39,3	279 463	41,0	+4,0	+2,3
CDU	208 271	42,7	187 293	38,1	232 073	42,0	281 123	41,3	-3,9	-3,2
FDP	37 457	7,7	42 059	8,6	47 849	8,7	48 192	7,1	-0,1	+1,5
GRÜNE	18 155	3,7	22 734	4,6	34 366	6,2	38 311	5,6	-1,6	-1,0
REP	541	0,1	7 567	1,5	11 318	2,0	7 608	1,1	-0,5	+0,4
ödp	821	0,2	1 082	0,2	2 305	0,4	982	0,1	-0,2	+0,1
NPD	-	-	1 773	0,4	1 309	0,2	927	0,1	+0,2	+0,3
PBC	-	-	1 653	0,3	-	-	1 567	0,2	+0,3	+0,1
FWG Rheinland-Pfalz	13 017	2,7	11 265	2,3	-	-	-	-	+2,3	+2,3
Die Tierschutzpartei	-	-	3 485	0,7	-	-	2 601	0,4	+0,7	+0,3
NATURGESETZ	-	-	-	-	1 461	0,3	511	0,1	-0,3	-0,1
PDS	-	-	-	-	-	-	6 504	1,0	-	-1,0
Sonstige	-	-	-	-	4 425	0,8	13 558	2,0	-0,8	-2,0
<b>Bezirk 2</b>										
Wahlberechtigte	718 032		718 032		709 113		715 028			
Wähler	448 607	62,5	448 607	62,5	500 837	70,6	595 739	83,3	-8,1	-20,8
Ungültige Stimmen	17 498	3,9	11 712	2,6	12 559	2,5	9 933	1,7	+0,1	+0,9
Gültige Stimmen	431 109	96,1	436 895	97,4	488 278	97,5	585 806	98,3	-0,1	-0,9
SPD	181 487	42,1	190 017	43,5	182 036	37,3	234 662	40,1	+6,2	+3,4
CDU	186 864	43,3	165 196	37,8	206 020	42,2	244 533	41,7	-4,4	-3,9
FDP	35 702	8,3	36 333	8,3	47 746	9,8	42 843	7,3	-1,5	+1,0
GRÜNE	23 994	5,6	22 058	5,0	32 171	6,6	34 776	5,9	-1,6	-0,9
REP	505	0,1	7 193	1,6	10 448	2,1	7 955	1,4	-0,5	+0,2
ödp	761	0,2	982	0,2	1 635	0,3	813	0,1	-0,1	+0,1
NPD	-	-	2 148	0,5	1 443	0,3	689	0,1	+0,2	+0,4
PBC	-	-	787	0,2	-	-	838	0,1	+0,2	+0,1
FWG Rheinland-Pfalz	982	0,2	8 276	1,9	-	-	-	-	+1,9	+1,9
Die Tierschutzpartei	-	-	3 905	0,9	-	-	2 439	0,4	+0,9	+0,5
Jansen, Franz	395	0,1	-	-	-	-	-	-	-	-
NATURGESETZ	-	-	-	-	1 087	0,2	437	0,1	-0,2	-0,1
PDS	419	0,1	-	-	-	-	5 205	0,9	-	-0,9
Sonstige	-	-	-	-	5 692	1,2	10 616	1,8	-1,2	-1,8
<b>Bezirk 3</b>										
Wahlberechtigte	708 626		708 626		703 687		708 839			
Wähler	441 599	62,3	441 599	62,3	499 084	70,9	599 115	84,5	-8,6	-22,2
Ungültige Stimmen	11 900	2,7	9 004	2,0	10 427	2,1	7 783	1,3	-0,1	+0,7
Gültige Stimmen	429 699	97,3	432 595	98,0	488 657	97,9	591 332	98,7	+0,1	-0,7
SPD	189 705	44,1	197 467	45,6	194 015	39,7	246 015	41,6	+5,9	+4,0
CDU	155 066	36,1	139 441	32,2	172 720	35,3	214 565	36,3	-3,1	-4,1
FDP	31 434	7,3	34 667	8,0	46 495	9,5	43 757	7,4	-1,5	+0,6
GRÜNE	28 145	6,5	28 512	6,6	39 941	8,2	42 339	7,2	-1,6	-0,6
REP	10 890	2,5	14 082	3,3	23 964	4,9	17 617	3,0	-1,6	+0,3
ödp	2 495	0,6	1 881	0,4	2 813	0,6	1 253	0,2	-0,2	+0,2
NPD	-	-	2 122	0,5	1 586	0,3	910	0,2	+0,2	+0,3
PBC	-	-	1 196	0,3	1 549	0,3	1 206	0,2	0,0	+0,1
FWG Rheinland-Pfalz	11 226	2,6	9 298	2,1	-	-	-	-	+2,1	+2,1
Die Tierschutzpartei	-	-	3 929	0,9	-	-	2 759	0,5	+0,9	+0,4
Bürgerliste	551	0,1	-	-	-	-	-	-	-	-
NATURGESETZ	187	0,0	-	-	1 870	0,4	1 023	0,2	-0,4	-0,2
PDS	-	-	-	-	-	-	7 376	1,2	-	-1,2
Sonstige	-	-	-	-	3 704	0,8	12 512	2,1	-0,8	-2,1
<b>Bezirk 4</b>										
Wahlberechtigte	770 073		770 073		763 409		768 982			
Wähler	487 160	63,3	487 160	63,3	549 988	72,0	644 835	83,9	-8,7	-20,6
Ungültige Stimmen	18 081	3,7	14 542	3,0	15 698	2,9	11 568	1,8	+0,1	+1,2
Gültige Stimmen	469 079	96,3	472 618	97,0	534 290	97,1	633 267	98,2	-0,1	-1,2
SPD	208 697	44,5	220 299	46,6	228 093	42,7	268 746	42,4	+3,9	+4,2
CDU	173 013	36,9	155 308	32,9	187 353	35,1	235 037	37,1	-2,2	-4,2
FDP	30 136	6,4	30 368	6,4	42 336	7,9	42 224	6,7	-1,5	-0,3
GRÜNE	22 408	4,8	22 263	4,7	36 187	6,8	36 553	5,8	-2,1	-1,1
REP	11 481	2,4	15 744	3,3	25 769	4,8	20 496	3,2	-1,5	+0,1
ödp	526	0,1	1 513	0,3	4 126	0,8	1 794	0,3	-0,5	0,0
NPD	559	0,1	3 067	0,6	3 295	0,6	2 006	0,3	0,0	+0,3
PBC	314	0,1	1 743	0,4	1 853	0,3	1 571	0,2	+0,1	+0,2
FWG Rheinland-Pfalz	21 515	4,6	17 710	3,7	-	-	-	-	+3,7	+3,7
Die Tierschutzpartei	-	-	4 603	1,0	-	-	3 498	0,6	+1,0	+0,4
NATURGESETZ	189	0,0	-	-	1 783	0,3	1 055	0,2	-0,3	-0,2
PDS	241	0,1	-	-	-	-	5 998	0,9	-	-0,9
Sonstige	-	-	-	-	3 495	0,7	14 259	2,3	-0,7	-2,3

### 5. Ergebnisse der Wahlkreise

	Landtagswahl 2001				Vergleichszahlen				Differenz LW 01 Landesstimmen zu	
					Landtagswahl 96		Bundestagswahl 98			
	Wahlkreisstimmen		Landesstimmen		Landesstimmen		Zweitstimmen		LW 96	BW 98
	Anzahl	%	Anzahl	%	Anzahl	%	Anzahl	%	Prozentpunkte	
<b>Wahlkreis 1 - Betzdorf / Kirchen (Sieg)</b>										
Wahlberechtigte	45 997		45 997		46 039		46 360			
Wähler	27 192	59,1	27 192	59,1	31 068	67,5	38 572	83,2	- 8,4	- 24,1
Ungültige Stimmen	648	2,4	557	2,0	714	2,3	412	1,1	- 0,3	+ 0,9
Gültige Stimmen	26 544	97,6	26 635	98,0	30 354	97,7	38 160	98,9	+ 0,3	- 0,9
SPD	9 860	37,1	10 903	40,9	12 271	40,4	17 007	44,6	+ 0,5	- 3,7
CDU	11 523	43,4	10 496	39,4	12 761	42,0	14 986	39,3	- 2,6	+ 0,1
F.D.P.	4 140	15,6	2 971	11,2	2 629	8,7	2 364	6,2	+ 2,5	+ 5,0
GRÜNE	1 021	3,8	1 038	3,9	1 743	5,7	1 774	4,6	- 1,8	- 0,7
REP	-	-	353	1,3	509	1,7	510	1,3	- 0,4	0,0
ödp	-	-	52	0,2	72	0,2	52	0,1	0,0	+ 0,1
NPD	-	-	110	0,4	58	0,2	78	0,2	+ 0,2	+ 0,2
PBC	-	-	165	0,6	-	-	236	0,6	+ 0,6	0,0
FWG Rheinland-Pfalz	-	-	378	1,4	-	-	-	-	+ 1,4	+ 1,4
Die Tierschutzpartei	-	-	169	0,6	-	-	132	0,3	+ 0,6	+ 0,3
NATURGESETZ	-	-	-	-	55	0,2	24	0,1	- 0,2	- 0,1
PDS	-	-	-	-	-	-	320	0,8	-	- 0,8
Sonstige	-	-	-	-	256	0,8	677	1,8	- 0,8	- 1,8
<b>Wahlkreis 2 - Altenkirchen (Westerwald)</b>										
Wahlberechtigte	56 044		56 044		54 021		55 163			
Wähler	34 549	61,6	34 549	61,6	38 757	71,7	46 168	83,7	- 10,1	- 22,1
Ungültige Stimmen	893	2,6	623	1,8	959	2,5	548	1,2	- 0,7	+ 0,6
Gültige Stimmen	33 656	97,4	33 926	98,2	37 798	97,5	45 620	98,8	+ 0,7	- 0,6
SPD	14 479	43,0	14 250	42,0	14 982	39,6	19 006	41,7	+ 2,4	+ 0,3
CDU	15 411	45,8	13 382	39,4	16 372	43,3	18 845	41,3	- 3,9	- 1,9
F.D.P.	2 668	7,9	3 383	10,0	2 998	7,9	3 031	6,6	+ 2,1	+ 3,4
GRÜNE	1 098	3,3	1 461	4,3	2 265	6,0	2 502	5,5	- 1,7	- 1,2
REP	-	-	471	1,4	582	1,5	522	1,1	- 0,1	+ 0,3
ödp	-	-	51	0,2	71	0,2	43	0,1	0,0	+ 0,1
NPD	-	-	94	0,3	92	0,2	46	0,1	+ 0,1	+ 0,2
PBC	-	-	183	0,5	-	-	159	0,3	+ 0,5	+ 0,2
FWG Rheinland-Pfalz	-	-	445	1,3	-	-	-	-	+ 1,3	+ 1,3
Die Tierschutzpartei	-	-	206	0,6	-	-	141	0,3	+ 0,6	+ 0,3
NATURGESETZ	-	-	-	-	67	0,2	35	0,1	- 0,2	- 0,1
PDS	-	-	-	-	-	-	436	1,0	-	- 1,0
Sonstige	-	-	-	-	369	1,0	854	1,9	- 1,0	- 1,9
<b>Wahlkreis 3 - Linz am Rhein / Rengsdorf</b>										
Wahlberechtigte	67 961		67 961		64 893		67 005			
Wähler	42 026	61,8	42 026	61,8	45 557	70,2	57 552	85,9	- 8,4	- 24,1
Ungültige Stimmen	1 002	2,4	670	1,6	908	2,0	685	1,2	- 0,4	+ 0,4
Gültige Stimmen	41 024	97,6	41 356	98,4	44 649	98,0	56 867	98,8	+ 0,4	- 0,4
SPD	17 266	42,1	16 795	40,6	15 937	35,7	21 882	38,5	+ 4,9	+ 2,1
CDU	18 740	45,7	17 013	41,1	20 157	45,1	24 433	43,0	- 4,0	- 1,9
F.D.P.	2 820	6,9	3 480	8,4	3 955	8,9	4 567	8,0	- 0,5	+ 0,4
GRÜNE	-	-	1 931	4,7	2 952	6,6	3 322	5,8	- 1,9	- 1,1
REP	-	-	500	1,2	839	1,9	494	0,9	- 0,7	+ 0,3
ödp	506	1,2	163	0,4	319	0,7	109	0,2	- 0,3	+ 0,2
NPD	-	-	126	0,3	76	0,2	51	0,1	+ 0,1	+ 0,2
PBC	-	-	113	0,3	-	-	87	0,2	+ 0,3	+ 0,1
FWG Rheinland-Pfalz	1 692	4,1	926	2,2	-	-	-	-	+ 2,2	+ 2,2
Die Tierschutzpartei	-	-	309	0,7	-	-	244	0,4	+ 0,7	+ 0,3
NATURGESETZ	-	-	-	-	85	0,2	38	0,1	- 0,2	- 0,1
PDS	-	-	-	-	-	-	557	1,0	-	- 1,0
Sonstige	-	-	-	-	329	0,7	1 083	1,9	- 0,7	- 1,9
<b>Wahlkreis 4 - Neuwied</b>										
Wahlberechtigte	68 517		68 517		68 488		68 844			
Wähler	38 829	56,7	38 829	56,7	47 060	68,7	56 821	82,5	- 12,0	- 25,8
Ungültige Stimmen	941	2,4	653	1,7	1 080	2,3	739	1,3	- 0,6	+ 0,4
Gültige Stimmen	37 888	97,6	38 176	98,3	45 980	97,7	56 082	98,7	+ 0,6	- 0,4
SPD	18 237	48,1	18 994	49,8	21 218	46,1	25 709	45,8	+ 3,7	+ 4,0
CDU	13 586	35,9	12 041	31,5	16 682	36,3	20 314	36,2	- 4,8	- 4,7
F.D.P.	2 374	6,3	3 144	8,2	3 380	7,4	3 574	6,4	+ 0,8	+ 1,8
GRÜNE	1 734	4,6	1 691	4,4	2 927	6,4	3 236	5,8	- 2,0	- 1,4
REP	-	-	617	1,6	931	2,0	570	1,0	- 0,4	+ 0,6
ödp	315	0,8	135	0,4	269	0,6	91	0,2	- 0,2	+ 0,2
NPD	-	-	147	0,4	109	0,2	82	0,1	+ 0,2	+ 0,3
PBC	-	-	341	0,9	-	-	223	0,4	+ 0,9	+ 0,5
FWG Rheinland-Pfalz	1 642	4,3	837	2,2	-	-	-	-	+ 2,2	+ 2,2
Die Tierschutzpartei	-	-	229	0,6	-	-	213	0,4	+ 0,6	+ 0,2
NATURGESETZ	-	-	-	-	85	0,2	42	0,1	- 0,2	- 0,1
PDS	-	-	-	-	-	-	681	1,2	-	- 1,2
Sonstige	-	-	-	-	379	0,8	1 347	2,4	- 0,8	- 2,4

noch: 5. Ergebnisse der Wahlkreise

	Landtagswahl 2001				Vergleichszahlen				Differenz LW 01 Landesstimmen zu	
	Wahlkreisstimmen		Landesstimmen		Landtagswahl 96		Bundestagswahl 98		LW 96	BW 98
	Anzahl	%	Anzahl	%	Anzahl	%	Anzahl	%	Prozentpunkte	Prozentpunkte
<b>Wahlkreis 5 - Bad Marienberg (Westerwald) / Westerburg</b>										
Wahlberechtigte	76 349		76 349		73 467		75 322			
Wähler	45 490	59,6	45 490	59,6	50 647	68,9	62 480	83,0	-9,3	-23,4
Ungültige Stimmen	1 642	3,6	1 312	2,9	1 058	2,1	812	1,3	+0,8	+1,6
Gültige Stimmen	43 848	96,4	44 178	97,1	49 589	97,9	61 668	98,7	-0,8	-1,6
SPD	21 862	49,9	20 587	46,6	21 281	42,9	27 042	43,9	+3,7	+2,7
CDU	18 015	41,1	16 066	36,4	19 356	39,0	23 804	38,6	-2,6	-2,2
F.D.P.	2 452	5,6	3 510	7,9	4 094	8,3	3 995	6,5	-0,4	+1,4
GRÜNE	1 519	3,5	1 776	4,0	2 758	5,6	2 945	4,8	-1,6	-0,8
REP	-	-	745	1,7	1 270	2,6	1 030	1,7	-0,9	0,0
ödp	-	-	46	0,1	86	0,2	46	0,1	-0,1	0,0
NPD	-	-	268	0,6	155	0,3	117	0,2	+0,3	+0,4
PBC	-	-	193	0,4	-	-	230	0,4	+0,4	0,0
FWG Rheinland-Pfalz	-	-	655	1,5	-	-	-	-	+1,5	+1,5
Die Tierschutzpartei	-	-	332	0,8	-	-	312	0,5	+0,8	+0,3
NATURGESETZ	-	-	-	-	158	0,3	46	0,1	-0,3	-0,1
PDS	-	-	-	-	-	-	668	1,1	-	-1,1
Sonstige	-	-	-	-	431	0,9	1 433	2,3	-0,9	-2,3
<b>Wahlkreis 6 - Montabaur</b>										
Wahlberechtigte	74 001		74 001		71 611		72 942			
Wähler	46 672	63,1	46 672	63,1	50 995	71,2	62 670	85,9	-8,1	-22,8
Ungültige Stimmen	2 035	4,4	1 551	3,3	1 283	2,5	770	1,2	+0,8	+2,1
Gültige Stimmen	44 637	95,6	45 121	96,7	49 712	97,5	61 900	98,8	-0,8	-2,1
SPD	16 394	36,7	17 545	38,9	17 108	34,4	22 691	36,7	+4,5	+2,2
CDU	22 589	50,6	19 801	43,9	22 994	46,3	28 099	45,4	-2,4	-1,5
F.D.P.	3 248	7,3	3 540	7,8	4 329	8,7	4 417	7,1	-0,9	+0,7
GRÜNE	2 406	5,4	1 931	4,3	3 314	6,7	3 417	5,5	-2,4	-1,2
REP	-	-	744	1,6	1 071	2,2	823	1,3	-0,6	+0,3
ödp	-	-	53	0,1	101	0,2	52	0,1	-0,1	0,0
NPD	-	-	185	0,4	117	0,2	91	0,1	+0,2	+0,3
PBC	-	-	94	0,2	-	-	71	0,1	+0,2	+0,1
FWG Rheinland-Pfalz	-	-	914	2,0	-	-	-	-	+2,0	+2,0
Die Tierschutzpartei	-	-	314	0,7	-	-	243	0,4	+0,7	+0,3
NATURGESETZ	-	-	-	-	287	0,6	73	0,1	-0,6	-0,1
PDS	-	-	-	-	-	-	581	0,9	-	-0,9
Sonstige	-	-	-	-	391	0,8	1 342	2,2	-0,8	-2,2
<b>Wahlkreis 7 - Diez / Nassau</b>										
Wahlberechtigte	56 210		56 210		54 193		55 473			
Wähler	34 794	61,9	34 794	61,9	37 501	69,2	46 515	83,9	-7,3	-22,0
Ungültige Stimmen	1 108	3,2	975	2,8	787	2,1	686	1,5	+0,7	+1,3
Gültige Stimmen	33 686	96,8	33 819	97,2	36 714	97,9	45 829	98,5	-0,7	-1,3
SPD	17 764	52,7	17 068	50,5	16 773	45,7	21 337	46,6	+4,8	+3,9
CDU	10 842	32,2	9 828	29,1	12 252	33,4	15 451	33,7	-4,3	-4,6
F.D.P.	2 107	6,3	2 897	8,6	3 361	9,2	3 496	7,6	-0,6	+1,0
GRÜNE	1 619	4,8	1 644	4,9	2 649	7,2	2 719	5,9	-2,3	-1,0
REP	-	-	681	2,0	1 065	2,9	770	1,7	-0,9	+0,3
ödp	-	-	35	0,1	85	0,2	35	0,1	-0,1	0,0
NPD	-	-	151	0,4	133	0,4	70	0,2	0,0	+0,2
PBC	-	-	87	0,3	-	-	81	0,2	+0,3	+0,1
FWG Rheinland-Pfalz	1 354	4,0	1 198	3,5	-	-	-	-	+3,5	+3,5
Die Tierschutzpartei	-	-	230	0,7	-	-	229	0,5	+0,7	+0,2
NATURGESETZ	-	-	-	-	121	0,3	42	0,1	-0,3	-0,1
PDS	-	-	-	-	-	-	489	1,1	-	-1,1
Sonstige	-	-	-	-	275	0,7	1 110	2,4	-0,7	-2,4
<b>Wahlkreis 8 - Koblenz / Lahnstein</b>										
Wahlberechtigte	62 367		62 367		63 998		63 442			
Wähler	39 180	62,8	39 180	62,8	45 764	71,5	53 484	84,3	-8,7	-21,5
Ungültige Stimmen	1 153	2,9	934	2,4	796	1,7	661	1,2	+0,7	+1,2
Gültige Stimmen	38 027	97,1	38 246	97,6	44 968	98,3	52 823	98,8	-0,7	-1,2
SPD	17 934	47,2	18 188	47,6	19 322	43,0	22 894	43,3	+4,6	+4,3
CDU	13 543	35,6	12 385	32,4	17 274	38,4	20 343	38,5	-6,0	-6,1
F.D.P.	2 709	7,1	3 294	8,6	3 939	8,8	3 708	7,0	-0,2	+1,6
GRÜNE	2 100	5,5	1 878	4,9	2 722	6,1	3 181	6,0	-1,2	-1,1
REP	-	-	598	1,6	936	2,1	544	1,0	-0,5	+0,6
ödp	-	-	72	0,2	181	0,4	82	0,2	-0,2	0,0
NPD	-	-	124	0,3	105	0,2	53	0,1	+0,1	+0,2
PBC	-	-	74	0,2	-	-	64	0,1	+0,2	+0,1
FWG Rheinland-Pfalz	1 741	4,6	1 327	3,5	-	-	-	-	+3,5	+3,5
Die Tierschutzpartei	-	-	306	0,8	-	-	215	0,4	+0,8	+0,4
NATURGESETZ	-	-	-	-	153	0,3	51	0,1	-0,3	-0,1
PDS	-	-	-	-	-	-	495	0,9	-	-0,9
Sonstige	-	-	-	-	336	0,7	1 193	2,3	-0,7	-2,3

noch: 5. Ergebnisse der Wahlkreise

	Landtagswahl 2001				Vergleichszahlen				Differenz LW 01 Landesstimmen zu	
	Wahlkreisstimmen		Landesstimmen		Landtagswahl 96		Bundestagswahl 98		LW 96	BW 98
	Anzahl	%	Anzahl	%	Anzahl	%	Anzahl	%	Prozentpunkte	
<b>Wahlkreis 9 - Koblenz</b>										
Wahlberechtigte	62 565		62 565		63 668		63 448			
Wähler	36 515	58,4	36 515	58,4	41 853	65,7	51 308	80,9	- 7,3	- 22,5
Ungültige Stimmen	898	2,5	688	1,9	778	1,9	622	1,2	0,0	+ 0,7
Gültige Stimmen	35 617	97,5	35 827	98,1	41 075	98,1	50 686	98,8	0,0	- 0,7
SPD	13 552	38,0	15 214	42,5	15 838	38,6	20 850	41,1	+ 3,9	+ 1,4
CDU	13 888	39,0	12 630	35,3	16 672	40,6	20 037	39,5	- 5,3	- 4,2
F.D.P.	2 894	8,1	3 123	8,7	3 796	9,2	3 452	6,8	- 0,5	+ 1,9
GRÜNE	2 069	5,8	2 296	6,4	3 155	7,7	3 867	7,6	- 1,3	- 1,2
REP	-	-	528	1,5	872	2,1	424	0,8	- 0,6	+ 0,7
ödp	-	-	83	0,2	115	0,3	64	0,1	- 0,1	+ 0,1
NPD	-	-	133	0,4	131	0,3	70	0,1	+ 0,1	+ 0,3
PBC	-	-	110	0,3	-	-	61	0,1	+ 0,3	+ 0,2
FWG Rheinland-Pfalz	3 214	9,0	1 394	3,9	-	-	-	-	+ 3,9	+ 3,9
Die Tierschutzpartei	-	-	316	0,9	-	-	179	0,4	+ 0,9	+ 0,5
NATURGESETZ	-	-	-	-	93	0,2	34	0,1	- 0,2	- 0,1
PDS	-	-	-	-	-	-	648	1,3	-	- 1,3
Sonstige	-	-	-	-	403	1,0	1 000	2,0	- 1,0	- 2,0
<b>Wahlkreis 10 - Bendorf / Weißenthurm</b>										
Wahlberechtigte	48 589		48 589		47 408		47 965			
Wähler	29 617	61,0	29 617	61,0	33 172	70,0	40 356	84,1	- 9,0	- 23,1
Ungültige Stimmen	840	2,8	482	1,6	727	2,2	478	1,2	- 0,6	+ 0,4
Gültige Stimmen	28 777	97,2	29 135	98,4	32 445	97,8	39 878	98,8	+ 0,6	- 0,4
SPD	13 211	45,9	13 105	45,0	13 651	42,1	17 395	43,6	+ 2,9	+ 1,4
CDU	12 202	42,4	10 862	37,3	13 318	41,0	16 282	40,8	- 3,7	- 3,5
F.D.P.	2 042	7,1	2 253	7,7	2 550	7,9	2 518	6,3	- 0,2	+ 1,4
GRÜNE	-	-	1 238	4,2	1 826	5,6	1 953	4,9	- 1,4	- 0,7
REP	-	-	454	1,6	570	1,8	322	0,8	- 0,2	+ 0,8
ödp	-	-	55	0,2	96	0,3	53	0,1	- 0,1	+ 0,1
NPD	-	-	88	0,3	85	0,3	54	0,1	0,0	+ 0,2
PBC	-	-	70	0,2	-	-	55	0,1	+ 0,2	+ 0,1
FWG Rheinland-Pfalz	1 322	4,6	771	2,6	-	-	-	-	+ 2,6	+ 2,6
Die Tierschutzpartei	-	-	239	0,8	-	-	130	0,3	+ 0,8	+ 0,5
NATURGESETZ	-	-	-	-	81	0,2	21	0,1	- 0,2	- 0,1
PDS	-	-	-	-	-	-	309	0,8	-	- 0,8
Sonstige	-	-	-	-	268	0,8	786	2,0	- 0,8	- 2,0
<b>Wahlkreis 11 - Andernach</b>										
Wahlberechtigte	45 147		45 147		44 606		45 087			
Wähler	27 174	60,2	27 174	60,2	30 644	68,7	36 856	81,7	- 8,5	- 21,5
Ungültige Stimmen	570	2,1	434	1,6	593	1,9	461	1,3	- 0,3	+ 0,3
Gültige Stimmen	26 604	97,9	26 740	98,4	30 051	98,1	36 395	98,7	+ 0,3	- 0,3
SPD	12 344	46,4	12 231	45,7	12 409	41,3	15 523	42,7	+ 4,4	+ 3,0
CDU	11 005	41,4	10 142	37,9	12 709	42,3	15 245	41,9	- 4,4	- 4,0
F.D.P.	1 256	4,7	1 759	6,6	2 111	7,0	2 199	6,0	- 0,4	+ 0,6
GRÜNE	1 262	4,7	1 251	4,7	1 652	5,5	1 886	5,2	- 0,8	- 0,5
REP	-	-	405	1,5	827	2,8	430	1,2	- 1,3	+ 0,3
ödp	-	-	36	0,1	70	0,2	46	0,1	- 0,1	0,0
NPD	-	-	83	0,3	38	0,1	51	0,1	+ 0,2	+ 0,2
PBC	-	-	79	0,3	-	-	122	0,3	+ 0,3	0,0
FWG Rheinland-Pfalz	737	2,8	579	2,2	-	-	-	-	+ 2,2	+ 2,2
Die Tierschutzpartei	-	-	175	0,7	-	-	101	0,3	+ 0,7	+ 0,4
NATURGESETZ	-	-	-	-	52	0,2	18	0,0	- 0,2	0,0
PDS	-	-	-	-	-	-	268	0,7	-	- 0,7
Sonstige	-	-	-	-	183	0,6	506	1,4	- 0,6	- 1,4
<b>Wahlkreis 12 - Mayen</b>										
Wahlberechtigte	67 810		67 810		64 709		66 338			
Wähler	43 688	64,4	43 688	64,4	47 076	72,8	56 268	84,8	- 8,4	- 20,4
Ungültige Stimmen	1 236	2,8	959	2,2	1 029	2,2	739	1,3	0,0	+ 0,9
Gültige Stimmen	42 452	97,2	42 729	97,8	46 047	97,8	55 529	98,7	0,0	- 0,9
SPD	17 520	41,3	18 365	43,0	17 612	38,2	22 151	39,9	+ 4,8	+ 3,1
CDU	19 036	44,8	17 199	40,3	20 801	45,2	24 596	44,3	- 4,9	- 4,0
F.D.P.	2 771	6,5	3 226	7,5	3 831	8,3	3 731	6,7	- 0,8	+ 0,8
GRÜNE	1 810	4,3	1 820	4,3	2 458	5,3	2 950	5,3	- 1,0	- 1,0
REP	-	-	622	1,5	756	1,6	410	0,7	- 0,1	+ 0,8
ödp	-	-	51	0,1	146	0,3	74	0,1	- 0,2	0,0
NPD	-	-	97	0,2	70	0,2	49	0,1	0,0	+ 0,1
PBC	-	-	79	0,2	-	-	93	0,2	+ 0,2	0,0
FWG Rheinland-Pfalz	1 315	3,1	1 038	2,4	-	-	-	-	+ 2,4	+ 2,4
Die Tierschutzpartei	-	-	232	0,5	-	-	180	0,3	+ 0,5	+ 0,2
NATURGESETZ	-	-	-	-	80	0,2	33	0,1	- 0,2	- 0,1
PDS	-	-	-	-	-	-	380	0,7	-	- 0,7
Sonstige	-	-	-	-	293	0,6	882	1,6	- 0,6	- 1,6

noch: 5. Ergebnisse der Wahlkreise

	Landtagswahl 2001				Vergleichszahlen				Differenz LW 01 Landesstimmen zu	
					Landtagswahl 96		Bundestagswahl 98		LW 96	BW 98
	Wahlkreisstimmen		Landesstimmen		Landesstimmen	Zweitstimmen	Prozentpunkte			
	Anzahl	%	Anzahl	%	Anzahl	%		Anzahl	%	
<b>Wahlkreis 13 - Remagen / Sinzig</b>										
Wahlberechtigte	47 963		47 963		46 558		47 476			
Wähler	26 939	56,2	26 939	56,2	31 551	67,8	39 652	83,5	- 11,6	- 27,3
Ungültige Stimmen	545	2,0	438	1,6	851	2,7	470	1,2	- 1,1	+ 0,4
Gültige Stimmen	26 394	98,0	26 501	98,4	30 700	97,3	39 182	98,8	+ 1,1	- 0,4
SPD	9 576	36,3	10 236	38,6	10 571	34,4	13 993	35,7	+ 4,2	+ 2,9
CDU	12 528	47,5	11 088	41,8	13 782	44,9	17 618	45,0	- 3,1	- 3,2
F.D.P.	2 232	8,5	2 398	9,0	3 020	9,8	3 305	8,4	- 0,8	+ 0,6
GRÜNE	1 517	5,7	1 446	5,5	2 107	6,9	2 458	6,3	- 1,4	- 0,8
REP	541	2,0	484	1,8	611	2,0	458	1,2	- 0,2	+ 0,6
ödp	-	-	61	0,2	266	0,9	67	0,2	- 0,7	0,0
NPD	-	-	64	0,2	57	0,2	67	0,2	0,0	0,0
PBC	-	-	29	0,1	-	-	44	0,1	+ 0,1	0,0
FWG Rheinland-Pfalz	-	-	486	1,8	-	-	-	-	+ 1,8	+ 1,8
Die Tierschutzpartei	-	-	209	0,8	-	-	135	0,3	+ 0,8	+ 0,5
NATURGESETZ	-	-	-	-	71	0,2	24	0,1	- 0,2	- 0,1
PDS	-	-	-	-	-	-	352	0,9	-	- 0,9
Sonstige	-	-	-	-	215	0,7	661	1,7	- 0,7	- 1,7
<b>Wahlkreis 14 - Bad Neuenahr-Ahrweiler</b>										
Wahlberechtigte	48 839		48 839		47 231		48 322			
Wähler	29 929	61,3	29 929	61,3	33 379	70,7	41 326	85,5	- 9,4	- 24,2
Ungültige Stimmen	1 050	3,5	580	1,9	960	2,9	598	1,4	- 1,0	+ 0,5
Gültige Stimmen	28 879	96,5	29 349	98,1	32 419	97,1	40 728	98,6	+ 1,0	- 0,5
SPD	9 772	33,8	9 346	31,8	8 422	26,0	11 983	29,4	+ 5,8	+ 2,4
CDU	15 363	53,2	14 360	48,9	16 943	52,3	21 070	51,7	- 3,4	- 2,8
F.D.P.	3 744	13,0	3 081	10,5	3 856	11,9	3 835	9,4	- 1,4	+ 1,1
GRÜNE	-	-	1 333	4,5	1 838	5,7	2 101	5,2	- 1,2	- 0,7
REP	-	-	365	1,2	479	1,5	301	0,7	- 0,3	+ 0,5
ödp	-	-	189	0,6	428	1,3	168	0,4	- 0,7	+ 0,2
NPD	-	-	103	0,4	83	0,3	48	0,1	+ 0,1	+ 0,3
PBC	-	-	36	0,1	-	-	41	0,1	+ 0,1	0,0
FWG Rheinland-Pfalz	-	-	317	1,1	-	-	-	-	+ 1,1	+ 1,1
Die Tierschutzpartei	-	-	219	0,7	-	-	147	0,4	+ 0,7	+ 0,3
NATURGESETZ	-	-	-	-	73	0,2	30	0,1	- 0,2	- 0,1
PDS	-	-	-	-	-	-	320	0,8	-	- 0,8
Sonstige	-	-	-	-	297	0,9	684	1,7	- 0,9	- 1,7
<b>Wahlkreis 15 - Cochem-Zell</b>										
Wahlberechtigte	51 807		51 807		51 161		51 503			
Wähler	34 798	67,2	34 798	67,2	38 035	74,3	44 373	86,2	- 7,1	- 19,0
Ungültige Stimmen	1 159	3,3	939	2,7	1 101	2,9	789	1,8	- 0,2	+ 0,9
Gültige Stimmen	33 639	96,7	33 859	97,3	36 934	97,1	43 584	98,2	+ 0,2	- 0,9
SPD	11 834	35,2	11 762	34,7	10 752	29,1	13 392	30,7	+ 5,6	+ 4,0
CDU	17 869	53,1	16 949	50,1	19 945	54,0	23 413	53,7	- 3,9	- 3,6
F.D.P.	1 882	5,6	2 519	7,4	3 426	9,3	3 186	7,3	- 1,9	+ 0,1
GRÜNE	1 072	3,2	1 092	3,2	1 715	4,6	1 831	4,2	- 1,4	- 1,0
REP	-	-	508	1,5	575	1,6	428	1,0	- 0,1	+ 0,5
ödp	-	-	19	0,1	93	0,3	28	0,1	- 0,2	0,0
NPD	-	-	120	0,4	101	0,3	49	0,1	+ 0,1	+ 0,3
PBC	-	-	47	0,1	-	-	68	0,2	+ 0,1	- 0,1
FWG Rheinland-Pfalz	982	2,9	584	1,7	-	-	-	-	+ 1,7	+ 1,7
Die Tierschutzpartei	-	-	259	0,8	-	-	170	0,4	+ 0,8	+ 0,4
NATURGESETZ	-	-	-	-	82	0,2	28	0,1	- 0,2	- 0,1
PDS	-	-	-	-	-	-	260	0,6	-	- 0,6
Sonstige	-	-	-	-	245	0,7	731	1,7	- 0,7	- 1,7
<b>Wahlkreis 16 - Rhein-Hunsrück</b>										
Wahlberechtigte	64 591		64 591		62 967		64 046			
Wähler	42 762	66,2	42 762	66,2	47 368	75,2	54 142	84,5	- 9,0	- 18,3
Ungültige Stimmen	1 119	2,6	738	1,7	1 082	2,3	1 017	1,9	- 0,6	- 0,2
Gültige Stimmen	41 643	97,4	42 024	98,3	46 286	97,7	53 125	98,1	+ 0,6	+ 0,2
SPD	17 171	41,2	17 852	42,5	16 529	35,7	20 268	38,2	+ 6,8	+ 4,3
CDU	18 415	44,2	16 286	38,8	20 292	43,8	23 136	43,6	- 5,0	- 4,8
F.D.P.	3 975	9,5	4 043	9,6	4 646	10,0	4 109	7,7	- 0,4	+ 1,9
GRÜNE	2 082	5,0	2 020	4,8	3 126	6,8	3 125	5,9	- 2,0	- 1,1
REP	-	-	593	1,4	933	2,0	638	1,2	- 0,6	+ 0,2
ödp	-	-	76	0,2	203	0,4	84	0,2	- 0,2	0,0
NPD	-	-	157	0,4	104	0,2	42	0,1	+ 0,2	+ 0,3
PBC	-	-	128	0,3	-	-	93	0,2	+ 0,3	+ 0,1
FWG Rheinland-Pfalz	-	-	534	1,3	-	-	-	-	+ 1,3	+ 1,3
Die Tierschutzpartei	-	-	335	0,8	-	-	201	0,4	+ 0,8	+ 0,4
NATURGESETZ	-	-	-	-	107	0,2	46	0,1	- 0,2	- 0,1
PDS	-	-	-	-	-	-	443	0,8	-	- 0,8
Sonstige	-	-	-	-	346	0,7	940	1,8	- 0,7	- 1,8

noch: 5. Ergebnisse der Wahlkreise

	Landtagswahl 2001				Vergleichszahlen				Differenz LW 01 Landesstimmen zu	
	Wahlkreisstimmen		Landesstimmen		Landtagswahl 96		Bundestagswahl 98		LW 96	BW 98
	Anzahl	%	Anzahl	%	Anzahl	%	Anzahl	%	Prozentpunkte	
<b>Wahlkreis 17 - Bad Kreuznach</b>										
Wahlberechtigte	63 995		63 995		63 123		63 736			
Wähler	38 728	60,5	38 728	60,5	42 583	67,5	52 438	82,3	- 7,0	- 21,8
Ungültige Stimmen	1 401	3,6	939	2,4	899	2,1	640	1,2	+ 0,3	+ 1,2
Gültige Stimmen	37 327	96,4	37 789	97,6	41 684	97,9	51 798	98,8	- 0,3	- 1,2
SPD	15 786	42,3	17 313	45,8	16 306	39,1	21 915	42,3	+ 6,7	+ 3,5
CDU	14 560	39,0	12 449	32,9	15 472	37,1	19 462	37,6	- 4,2	- 4,7
F.D.P.	4 228	11,3	3 939	10,4	4 650	11,2	4 126	8,0	- 0,8	+ 2,4
GRÜNE	2 753	7,4	2 279	6,0	3 243	7,8	3 286	6,3	- 1,8	- 0,3
REP	-	-	585	1,5	848	2,0	827	1,6	- 0,5	- 0,1
ödp	-	-	95	0,3	128	0,3	69	0,1	0,0	+ 0,2
NPD	-	-	280	0,7	286	0,7	98	0,2	0,0	+ 0,5
PBC	-	-	89	0,2	-	-	81	0,2	+ 0,2	0,0
FWG Rheinland-Pfalz	-	-	440	1,2	-	-	-	-	+ 1,2	+ 1,2
Die Tierschutzpartei	-	-	320	0,8	-	-	232	0,4	+ 0,8	+ 0,4
NATURGESETZ	-	-	-	-	82	0,2	36	0,1	- 0,2	- 0,1
PDS	-	-	-	-	-	-	558	1,1	-	- 1,1
Sonstige	-	-	-	-	669	1,6	1 108	2,1	- 1,6	- 2,1
<b>Wahlkreis 18 - Kirn / Bad Sobernheim</b>										
Wahlberechtigte	55 701		55 701		55 308		55 468			
Wähler	37 534	67,4	37 534	67,4	40 902	74,0	47 264	85,2	- 6,6	- 17,8
Ungültige Stimmen	1 911	5,1	1 064	2,8	930	2,3	573	1,2	+ 0,5	+ 1,6
Gültige Stimmen	35 623	94,9	36 470	97,2	39 972	97,7	46 691	98,8	- 0,5	- 1,6
SPD	20 338	57,1	19 320	53,0	18 352	45,9	22 866	49,0	+ 7,1	+ 4,0
CDU	10 890	30,6	10 370	28,4	13 465	33,7	15 635	33,5	- 5,3	- 5,1
F.D.P.	2 466	6,9	2 871	7,9	3 684	9,2	3 084	6,6	- 1,3	+ 1,3
GRÜNE	1 929	5,4	1 661	4,6	2 819	7,1	2 614	5,6	- 2,5	- 1,0
REP	-	-	627	1,7	867	2,2	835	1,8	- 0,5	- 0,1
ödp	-	-	58	0,2	81	0,2	46	0,1	0,0	+ 0,1
NPD	-	-	252	0,7	213	0,5	81	0,2	+ 0,2	+ 0,5
PBC	-	-	107	0,3	-	-	76	0,2	+ 0,3	+ 0,1
FWG Rheinland-Pfalz	-	-	852	2,3	-	-	-	-	+ 2,3	+ 2,3
Die Tierschutzpartei	-	-	352	1,0	-	-	229	0,5	+ 1,0	+ 0,5
NATURGESETZ	-	-	-	-	70	0,2	32	0,1	- 0,2	- 0,1
PDS	-	-	-	-	-	-	407	0,9	-	- 0,9
Sonstige	-	-	-	-	421	1,1	786	1,7	- 1,1	- 1,7
<b>Wahlkreis 19 - Birkenfeld</b>										
Wahlberechtigte	70 750		70 750		70 807		71 068			
Wähler	40 289	56,9	40 289	56,9	46 195	65,2	57 514	80,9	- 8,3	- 24,0
Ungültige Stimmen	1 157	2,9	704	1,7	1 085	2,3	758	1,3	- 0,6	+ 0,4
Gültige Stimmen	39 132	97,1	39 585	98,3	45 110	97,7	56 756	98,7	+ 0,6	- 0,4
SPD	19 466	49,7	19 810	50,0	19 835	44,0	26 785	47,2	+ 6,0	+ 2,8
CDU	13 877	35,5	12 170	30,7	15 055	33,4	19 653	34,6	- 2,7	- 3,9
F.D.P.	4 029	10,3	4 128	10,4	5 476	12,1	3 976	7,0	- 1,7	+ 3,4
GRÜNE	1 365	3,5	1 525	3,9	2 383	5,3	2 575	4,5	- 1,4	- 0,6
REP	-	-	909	2,3	1 545	3,4	1 144	2,0	- 1,1	+ 0,3
ödp	-	-	51	0,1	120	0,3	44	0,1	- 0,2	0,0
NPD	-	-	270	0,7	205	0,5	107	0,2	+ 0,2	+ 0,5
PBC	-	-	58	0,1	-	-	92	0,2	+ 0,1	- 0,1
FWG Rheinland-Pfalz	-	-	355	0,9	-	-	-	-	+ 0,9	+ 0,9
Die Tierschutzpartei	-	-	309	0,8	-	-	259	0,5	+ 0,8	+ 0,3
Jansen, Franz	395	1,0	-	-	-	-	-	-	-	-
NATURGESETZ	-	-	-	-	112	0,2	49	0,1	- 0,2	- 0,1
PDS	-	-	-	-	-	-	580	1,0	-	- 1,0
Sonstige	-	-	-	-	379	0,8	1 492	2,6	- 0,8	- 2,6
<b>Wahlkreis 20 - Daun</b>										
Wahlberechtigte	49 743		49 743		48 476		49 507			
Wähler	31 591	63,5	31 591	63,5	34 621	71,4	41 682	84,2	- 7,9	- 20,7
Ungültige Stimmen	1 030	3,3	701	2,2	942	2,7	716	1,7	- 0,5	+ 0,5
Gültige Stimmen	30 561	96,7	30 890	97,8	33 679	97,3	40 966	98,3	+ 0,5	- 0,5
SPD	12 219	40,0	11 982	38,8	10 329	30,7	13 485	32,9	+ 8,1	+ 5,9
CDU	14 624	47,9	13 753	44,5	17 679	52,5	20 766	50,7	- 8,0	- 6,2
F.D.P.	2 628	8,6	2 336	7,6	3 034	9,0	2 894	7,1	- 1,4	+ 0,5
GRÜNE	1 090	3,6	1 198	3,9	1 612	4,8	1 994	4,9	- 0,9	- 1,0
REP	-	-	508	1,6	492	1,5	402	1,0	+ 0,1	+ 0,6
ödp	-	-	41	0,1	90	0,3	52	0,1	- 0,2	0,0
NPD	-	-	140	0,5	56	0,2	33	0,1	+ 0,3	+ 0,4
PBC	-	-	70	0,2	-	-	60	0,1	+ 0,2	+ 0,1
FWG Rheinland-Pfalz	-	-	571	1,8	-	-	-	-	+ 1,8	+ 1,8
Die Tierschutzpartei	-	-	291	0,9	-	-	216	0,5	+ 0,9	+ 0,4
NATURGESETZ	-	-	-	-	78	0,2	36	0,1	- 0,2	- 0,1
PDS	-	-	-	-	-	-	280	0,7	-	- 0,7
Sonstige	-	-	-	-	309	0,9	748	1,8	- 0,9	- 1,8

noch: 5. Ergebnisse der Wahlkreise

	Landtagswahl 2001				Vergleichszahlen				Differenz LW 01 Landesstimmen zu	
	Wahlkreisstimmen		Landesstimmen		Landtagswahl 96		Bundestagswahl 98		LW 96	BW 98
					Landesstimmen		Zweitstimmen			
	Anzahl	%	Anzahl	%	Anzahl	%	Anzahl	%	Prozentpunkte	
<b>Wahlkreis 21 - Bitburg-Prüm</b>										
Wahlberechtigte	74 133		74 133		73 746		74 039			
Wähler	47 156	63,6	47 156	63,6	52 300	70,9	61 245	82,7	- 7,3	- 19,1
Ungültige Stimmen	2 527	5,4	1 915	4,1	1 574	3,0	1 304	2,1	+ 1,1	+ 2,0
Gültige Stimmen	44 629	94,6	45 241	95,9	50 726	97,0	59 941	97,9	- 1,1	- 2,0
SPD	15 975	35,8	18 293	40,4	17 527	34,6	21 726	36,2	+ 5,8	+ 4,2
CDU	22 825	51,1	19 296	42,7	23 468	46,3	27 448	45,8	- 3,6	- 3,1
F.D.P.	3 097	6,9	3 484	7,7	4 942	9,7	4 997	8,3	- 2,0	- 0,6
GRÜNE	1 971	4,4	1 763	3,9	2 571	5,1	3 095	5,2	- 1,2	- 1,3
REP	-	-	640	1,4	684	1,3	615	1,0	+ 0,1	+ 0,4
ödp	761	1,7	189	0,4	280	0,6	164	0,3	- 0,2	+ 0,1
NPD	-	-	196	0,4	88	0,2	47	0,1	+ 0,2	+ 0,3
PBC	-	-	52	0,1	-	-	77	0,1	+ 0,1	0,0
FWG Rheinland-Pfalz	-	-	953	2,1	-	-	-	-	+ 2,1	+ 2,1
Die Tierschutzpartei	-	-	375	0,8	-	-	218	0,4	+ 0,8	+ 0,4
NATURGESETZ	-	-	-	-	90	0,2	37	0,1	- 0,2	- 0,1
PDS	-	-	-	-	-	-	480	0,8	-	- 0,8
Sonstige	-	-	-	-	1 076	2,1	1 037	1,7	- 2,1	- 1,7
<b>Wahlkreis 22 - Wittlich</b>										
Wahlberechtigte	43 293		43 293		42 214		42 758			
Wähler	26 899	62,1	26 899	62,1	29 996	71,1	35 675	83,4	- 9,0	- 21,3
Ungültige Stimmen	976	3,6	560	2,1	795	2,7	615	1,7	- 0,6	+ 0,4
Gültige Stimmen	25 923	96,4	26 339	97,9	29 201	97,3	35 060	98,3	+ 0,6	- 0,4
SPD	9 788	37,8	10 055	38,2	9 691	33,2	12 376	35,3	+ 5,0	+ 2,9
CDU	12 591	48,6	10 654	40,4	13 489	46,2	15 949	45,5	- 5,8	- 5,1
F.D.P.	2 364	9,1	2 262	8,6	2 923	10,0	2 667	7,6	- 1,4	+ 1,0
GRÜNE	1 180	4,6	1 242	4,7	1 941	6,6	2 146	6,1	- 1,9	- 1,4
REP	-	-	484	1,8	611	2,1	612	1,7	- 0,3	+ 0,1
ödp	-	-	43	0,2	86	0,3	58	0,2	- 0,1	0,0
NPD	-	-	131	0,5	62	0,2	49	0,1	+ 0,3	+ 0,4
PBC	-	-	38	0,1	-	-	53	0,2	+ 0,1	- 0,1
FWG Rheinland-Pfalz	-	-	1 170	4,4	-	-	-	-	+ 4,4	+ 4,4
Die Tierschutzpartei	-	-	260	1,0	-	-	155	0,4	+ 1,0	+ 0,6
NATURGESETZ	-	-	-	-	81	0,3	25	0,1	- 0,3	- 0,1
PDS	-	-	-	-	-	-	320	0,9	-	- 0,9
Sonstige	-	-	-	-	317	1,1	650	1,9	- 1,1	- 1,9
<b>Wahlkreis 23 - Bernkastel-Kues / Morbach / Kirchberg (Hunsrück)</b>										
Wahlberechtigte	61 702		61 702		61 499		61 634			
Wähler	38 471	62,3	38 471	62,3	43 943	71,5	50 884	82,6	- 9,2	- 20,3
Ungültige Stimmen	1 503	3,9	969	2,5	1 254	2,9	1 052	2,1	- 0,4	+ 0,4
Gültige Stimmen	36 968	96,1	37 502	97,5	42 689	97,1	49 832	97,9	+ 0,4	- 0,4
SPD	14 181	38,4	15 816	42,2	15 066	35,3	19 030	38,2	+ 6,9	+ 4,0
CDU	16 215	43,9	13 588	36,2	17 747	41,6	20 762	41,7	- 5,4	- 5,5
F.D.P.	4 536	12,3	4 145	11,1	5 543	13,0	4 692	9,4	- 1,9	+ 1,7
GRÜNE	2 036	5,5	1 823	4,9	2 466	5,8	2 655	5,3	- 0,9	- 0,4
REP	-	-	709	1,9	1 088	2,5	756	1,5	- 0,6	+ 0,4
ödp	-	-	54	0,1	148	0,3	42	0,1	- 0,2	0,0
NPD	-	-	205	0,5	131	0,3	77	0,2	+ 0,2	+ 0,3
PBC	-	-	57	0,2	-	-	85	0,2	+ 0,2	0,0
FWG Rheinland-Pfalz	-	-	789	2,1	-	-	-	-	+ 2,1	+ 2,1
Die Tierschutzpartei	-	-	316	0,8	-	-	203	0,4	+ 0,8	+ 0,4
NATURGESETZ	-	-	-	-	103	0,2	45	0,1	- 0,2	- 0,1
PDS	-	-	-	-	-	-	506	1,0	-	- 1,0
Sonstige	-	-	-	-	397	0,9	979	2,0	- 0,9	- 2,0
<b>Wahlkreis 24 - Trier / Schweich</b>										
Wahlberechtigte	62 784		62 784		61 268		62 092			
Wähler	40 162	64,0	40 162	64,0	43 833	71,5	51 234	82,5	- 7,5	- 18,5
Ungültige Stimmen	1 951	4,9	1 344	3,3	1 112	2,5	919	1,8	+ 0,8	+ 1,5
Gültige Stimmen	38 211	95,1	38 818	96,7	42 721	97,5	50 315	98,2	- 0,8	- 1,5
SPD	17 680	46,3	17 892	46,1	17 290	40,5	21 814	43,4	+ 5,6	+ 2,7
CDU	16 037	42,0	14 153	36,5	17 223	40,3	20 132	40,0	- 3,8	- 3,5
F.D.P.	2 255	5,9	2 252	5,8	3 462	8,1	3 037	6,0	- 2,3	- 0,2
GRÜNE	2 239	5,9	2 147	5,5	3 030	7,1	3 219	6,4	- 1,6	- 0,9
REP	-	-	596	1,5	904	2,1	596	1,2	- 0,6	+ 0,3
ödp	-	-	90	0,2	117	0,3	54	0,1	- 0,1	+ 0,1
NPD	-	-	175	0,5	87	0,2	35	0,1	+ 0,3	+ 0,4
PBC	-	-	54	0,1	-	-	44	0,1	+ 0,1	0,0
FWG Rheinland-Pfalz	-	-	1 057	2,7	-	-	-	-	+ 2,7	+ 2,7
Die Tierschutzpartei	-	-	402	1,0	-	-	210	0,4	+ 1,0	+ 0,6
NATURGESETZ	-	-	-	-	103	0,2	39	0,1	- 0,2	- 0,1
PDS	-	-	-	-	-	-	385	0,8	-	- 0,8
Sonstige	-	-	-	-	505	1,2	750	1,5	- 1,2	- 1,5



noch: 5. Ergebnisse der Wahlkreise

	Landtagswahl 2001				Vergleichszahlen				Differenz LW 01 Landesstimmen zu	
	Wahlkreisstimmen		Landesstimmen		Landtagswahl 96		Bundestagswahl 98		LW 96	BW 98
	Anzahl	%	Anzahl	%	Anzahl	%	Anzahl	%	Prozentpunkte	
<b>Wahlkreis 25 - Trier</b>										
Wahlberechtigte	61 602		61 602		62 246		61 864			
Wähler	33 032	53,6	33 032	53,6	39 772	63,9	50 175	81,1	- 10,3	- 27,5
Ungültige Stimmen	726	2,2	448	1,4	628	1,6	708	1,4	- 0,2	0,0
Gültige Stimmen	32 306	97,8	32 584	98,6	39 144	98,4	49 467	98,6	+ 0,2	0,0
SPD	12 621	39,1	13 349	41,0	14 118	36,1	20 120	40,7	+ 4,9	+ 0,3
CDU	12 346	38,2	11 752	36,1	15 414	39,4	18 574	37,5	- 3,3	- 1,4
F.D.P.	2 440	7,6	2 422	7,4	3 088	7,9	3 201	6,5	- 0,5	+ 0,9
GRÜNE	3 975	12,3	3 713	11,4	4 888	12,5	5 453	11,0	- 1,1	+ 0,4
REP	505	1,6	428	1,3	795	2,0	531	1,1	- 0,7	+ 0,2
ödp	-	-	154	0,5	151	0,4	83	0,2	+ 0,1	+ 0,3
NPD	-	-	96	0,3	43	0,1	25	0,1	+ 0,2	+ 0,2
PBC	-	-	34	0,1	-	-	50	0,1	+ 0,1	0,0
FWG Rheinland-Pfalz	-	-	319	1,0	-	-	-	-	+ 1,0	+ 1,0
Die Tierschutzpartei	-	-	317	1,0	-	-	143	0,3	+ 1,0	+ 0,7
NATURGESETZ	-	-	-	-	67	0,2	26	0,1	- 0,2	- 0,1
PDS	419	1,3	-	-	-	-	605	1,2	-	- 1,2
Sonstige	-	-	-	-	580	1,5	656	1,3	- 1,5	- 1,3
<b>Wahlkreis 26 - Konz / Saarburg</b>										
Wahlberechtigte	57 931		57 931		56 298		57 313			
Wähler	37 185	64,2	37 185	64,2	41 289	73,3	49 113	85,7	- 9,1	- 21,5
Ungültige Stimmen	2 038	5,5	1 391	3,7	1 157	2,8	842	1,7	+ 0,9	+ 2,0
Gültige Stimmen	35 147	94,5	35 794	96,3	40 132	97,2	48 271	98,3	- 0,9	- 2,0
SPD	14 428	41,1	16 573	46,3	16 241	40,5	20 885	43,3	+ 5,8	+ 3,0
CDU	16 615	47,3	13 776	38,5	16 771	41,8	19 603	40,6	- 3,3	- 2,1
F.D.P.	1 802	5,1	1 932	5,4	2 872	7,2	2 874	6,0	- 1,8	- 0,6
GRÜNE	2 302	6,5	1 595	4,5	2 377	5,9	2 783	5,8	- 1,4	- 1,3
REP	-	-	606	1,7	1 106	2,8	571	1,2	- 1,1	+ 0,5
ödp	-	-	112	0,3	138	0,3	89	0,2	0,0	+ 0,1
NPD	-	-	126	0,4	67	0,2	46	0,1	+ 0,2	+ 0,3
PBC	-	-	53	0,1	-	-	59	0,1	+ 0,1	0,0
FWG Rheinland-Pfalz	-	-	652	1,8	-	-	-	-	+ 1,8	+ 1,8
Die Tierschutzpartei	-	-	369	1,0	-	-	203	0,4	+ 1,0	+ 0,6
NATURGESETZ	-	-	-	-	112	0,3	38	0,1	- 0,3	- 0,1
PDS	-	-	-	-	-	-	381	0,8	-	- 0,8
Sonstige	-	-	-	-	448	1,1	739	1,5	- 1,1	- 1,5
<b>Wahlkreis 27 - Mainz I</b>										
Wahlberechtigte	56 054		56 054		58 363		57 898			
Wähler	32 806	58,5	32 806	58,5	38 835	66,5	46 549	80,4	- 8,0	- 21,9
Ungültige Stimmen	595	1,8	424	1,3	678	1,7	464	1,0	- 0,4	+ 0,3
Gültige Stimmen	32 211	98,2	32 382	98,7	38 157	98,3	46 085	99,0	+ 0,4	- 0,3
SPD	14 659	45,5	15 080	46,6	14 442	37,8	18 413	40,0	+ 8,8	+ 6,6
CDU	9 780	30,4	8 820	27,2	12 852	33,7	14 764	32,0	- 6,5	- 4,8
F.D.P.	2 697	8,4	2 745	8,5	3 440	9,0	3 316	7,2	- 0,5	+ 1,3
GRÜNE	3 504	10,9	3 882	12,0	4 875	12,8	6 000	13,0	- 0,8	- 1,0
REP	1 149	3,6	1 071	3,3	1 690	4,4	1 324	2,9	- 1,1	+ 0,4
ödp	422	1,3	240	0,7	280	0,7	143	0,3	0,0	+ 0,4
NPD	-	-	63	0,2	49	0,1	47	0,1	+ 0,1	+ 0,1
PBC	-	-	49	0,2	64	0,2	48	0,1	0,0	+ 0,1
FWG Rheinland-Pfalz	-	-	215	0,7	-	-	-	-	+ 0,7	+ 0,7
Die Tierschutzpartei	-	-	217	0,7	-	-	158	0,3	+ 0,7	+ 0,4
NATURGESETZ	-	-	-	-	137	0,4	81	0,2	- 0,4	- 0,2
PDS	-	-	-	-	-	-	963	2,1	-	- 2,1
Sonstige	-	-	-	-	328	0,9	828	1,8	- 0,9	- 1,8
<b>Wahlkreis 28 - Mainz II</b>										
Wahlberechtigte	70 881		70 881		69 402		70 245			
Wähler	46 995	66,3	46 995	66,3	51 161	73,7	60 528	86,2	- 7,4	- 19,9
Ungültige Stimmen	837	1,8	604	1,3	812	1,6	579	1,0	- 0,3	+ 0,3
Gültige Stimmen	46 158	98,2	46 391	98,7	50 349	98,4	59 949	99,0	+ 0,3	- 0,3
SPD	18 618	40,3	19 054	41,1	16 644	33,1	21 341	35,6	+ 8,0	+ 5,5
CDU	16 676	36,1	15 414	33,2	19 563	38,9	23 075	38,5	- 5,7	- 5,3
F.D.P.	4 454	9,6	4 871	10,5	5 761	11,4	5 526	9,2	- 0,9	+ 1,3
GRÜNE	3 724	8,1	4 378	9,4	5 407	10,7	6 199	10,3	- 1,3	- 0,9
REP	1 539	3,3	1 317	2,8	1 766	3,5	1 482	2,5	- 0,7	+ 0,3
ödp	1 147	2,5	642	1,4	560	1,1	243	0,4	+ 0,3	+ 1,0
NPD	-	-	82	0,2	61	0,1	39	0,1	+ 0,1	+ 0,1
PBC	-	-	55	0,1	64	0,1	47	0,1	0,0	0,0
FWG Rheinland-Pfalz	-	-	278	0,6	-	-	-	-	+ 0,6	+ 0,6
Die Tierschutzpartei	-	-	300	0,6	-	-	198	0,3	+ 0,6	+ 0,3
NATURGESETZ	-	-	-	-	158	0,3	87	0,1	- 0,3	- 0,1
PDS	-	-	-	-	-	-	802	1,3	-	- 1,3
Sonstige	-	-	-	-	365	0,7	910	1,5	- 0,7	- 1,5

noch: 5. Ergebnisse der Wahlkreise

	Landtagswahl 2001				Vergleichszahlen				Differenz LW 01 Landesstimmen zu	
	Wahlkreisstimmen		Landesstimmen		Landtagswahl 96		Bundestagswahl 98		LW 96	BW 98
					Landesstimmen		Zweitstimmen			
	Anzahl	%	Anzahl	%	Anzahl	%	Anzahl	%	Prozentpunkte	
<b>Wahlkreis 29 - Bingen am Rhein</b>										
Wahlberechtigte	52 054		52 054		50 889		51 539			
Wähler	33 276	63,9	33 276	63,9	36 516	71,8	43 961	85,3	- 7,9	- 21,4
Ungültige Stimmen	863	2,6	602	1,8	705	1,9	622	1,4	- 0,1	+ 0,4
Gültige Stimmen	32 413	97,4	32 674	98,2	35 811	98,1	43 339	98,6	+ 0,1	- 0,4
SPD	13 541	41,8	14 640	44,8	14 410	40,2	17 766	41,0	+ 4,6	+ 3,8
CDU	12 609	38,9	11 231	34,4	13 434	37,5	16 647	38,4	- 3,1	- 4,0
F.D.P.	2 613	8,1	2 962	9,1	3 977	11,1	3 572	8,2	- 2,0	+ 0,9
GRÜNE	2 013	6,2	1 872	5,7	2 621	7,3	3 038	7,0	- 1,6	- 1,3
REP	-	-	576	1,8	732	2,0	726	1,7	- 0,2	+ 0,1
ödp	265	0,8	108	0,3	184	0,5	65	0,1	- 0,2	+ 0,2
NPD	-	-	201	0,6	145	0,4	66	0,2	+ 0,2	+ 0,4
PBC	-	-	50	0,2	67	0,2	58	0,1	+ 0,0	+ 0,1
FWG Rheinland-Pfalz	1 372	4,2	754	2,3	-	-	-	-	+ 2,3	+ 2,3
Die Tierschutzpartei	-	-	280	0,9	-	-	179	0,4	+ 0,9	+ 0,5
NATURGESETZ	-	-	-	-	55	0,2	62	0,1	- 0,2	- 0,1
PDS	-	-	-	-	-	-	492	1,1	-	- 1,1
Sonstige	-	-	-	-	186	0,5	668	1,5	- 0,5	- 1,5
<b>Wahlkreis 30 - Ingelheim am Rhein</b>										
Wahlberechtigte	65 537		65 537		62 768		64 930			
Wähler	43 262	66,0	43 262	66,0	45 794	73,0	56 744	87,4	- 7,0	- 21,4
Ungültige Stimmen	982	2,3	675	1,6	826	1,8	643	1,1	- 0,2	+ 0,5
Gültige Stimmen	42 280	97,7	42 587	98,4	44 968	98,2	56 101	98,9	+ 0,2	- 0,5
SPD	17 410	41,2	18 902	44,4	16 759	37,3	22 008	39,2	+ 7,1	+ 5,2
CDU	16 294	38,5	13 852	32,5	16 532	36,8	20 661	36,8	- 4,3	- 4,3
F.D.P.	3 137	7,4	3 931	9,2	5 308	11,8	5 315	9,5	- 2,6	- 0,3
GRÜNE	2 651	6,3	3 214	7,5	4 286	9,5	4 845	8,6	- 2,0	- 1,1
REP	-	-	836	2,0	1 117	2,5	1 024	1,8	- 0,5	+ 0,2
ödp	281	0,7	169	0,4	271	0,6	143	0,3	- 0,2	+ 0,1
NPD	-	-	151	0,4	158	0,4	61	0,1	0,0	+ 0,3
PBC	-	-	75	0,2	70	0,2	107	0,2	0,0	0,0
FWG Rheinland-Pfalz	1 956	4,6	1 122	2,6	-	-	-	-	+ 2,6	+ 2,6
Die Tierschutzpartei	-	-	335	0,8	-	-	238	0,4	+ 0,8	+ 0,4
Bürgerliste	551	1,3	-	-	-	-	-	-	-	-
NATURGESETZ	-	-	-	-	221	0,5	109	0,2	- 0,5	- 0,2
PDS	-	-	-	-	-	-	678	1,2	-	- 1,2
Sonstige	-	-	-	-	246	0,5	912	1,6	- 0,5	- 1,6
<b>Wahlkreis 31 - Nierstein / Oppenheim</b>										
Wahlberechtigte	61 357		61 357		57 973		59 707			
Wähler	39 688	64,7	39 688	64,7	42 324	73,0	51 234	85,8	- 8,3	- 21,1
Ungültige Stimmen	1 390	3,5	1 029	2,6	1 067	2,5	746	1,5	+ 0,1	+ 1,1
Gültige Stimmen	38 298	96,5	38 659	97,4	41 257	97,5	50 488	98,5	- 0,1	- 1,1
SPD	18 298	47,8	18 737	48,5	18 220	44,2	23 345	46,2	+ 4,3	+ 2,3
CDU	12 304	32,1	10 480	27,1	12 069	29,3	16 204	32,1	- 2,2	- 5,0
F.D.P.	3 177	8,3	3 543	9,2	5 010	12,1	4 263	8,4	- 2,9	+ 0,8
GRÜNE	2 412	6,3	2 107	5,5	3 185	7,7	3 158	6,3	- 2,2	- 0,8
REP	-	-	1 153	3,0	1 723	4,2	1 307	2,6	- 1,2	+ 0,4
ödp	-	-	68	0,2	120	0,3	47	0,1	- 0,1	+ 0,1
NPD	-	-	234	0,6	311	0,8	107	0,2	- 0,2	+ 0,4
PBC	-	-	179	0,5	215	0,5	195	0,4	0,0	+ 0,1
FWG Rheinland-Pfalz	2 107	5,5	1 746	4,5	-	-	-	-	+ 4,5	+ 4,5
Die Tierschutzpartei	-	-	412	1,1	-	-	287	0,6	+ 1,1	+ 0,5
NATURGESETZ	-	-	-	-	139	0,3	36	0,1	- 0,3	- 0,1
PDS	-	-	-	-	-	-	592	1,2	-	- 1,2
Sonstige	-	-	-	-	265	0,6	947	1,9	- 0,6	- 1,9
<b>Wahlkreis 32 - Worms</b>										
Wahlberechtigte	58 079		58 079		59 122		58 942			
Wähler	31 403	54,1	31 403	54,1	38 412	65,0	47 179	80,0	- 10,9	- 25,9
Ungültige Stimmen	1 369	4,4	745	2,4	979	2,5	785	1,7	- 0,1	+ 0,7
Gültige Stimmen	30 034	95,6	30 658	97,6	37 433	97,5	46 394	98,3	+ 0,1	- 0,7
SPD	14 217	47,3	14 514	47,3	15 806	42,2	21 081	45,4	+ 5,1	+ 1,9
CDU	11 140	37,1	10 073	32,9	12 787	34,2	16 088	34,7	- 1,3	- 1,8
F.D.P.	2 797	9,3	2 455	8,0	2 715	7,3	2 835	6,1	+ 0,7	+ 1,9
GRÜNE	1 880	6,3	1 635	5,3	2 888	7,7	2 697	5,8	- 2,4	- 0,5
REP	-	-	988	3,2	2 180	5,8	1 516	3,3	- 2,6	- 0,1
ödp	-	-	59	0,2	157	0,4	45	0,1	- 0,2	+ 0,1
NPD	-	-	194	0,6	152	0,4	90	0,2	+ 0,2	+ 0,4
PBC	-	-	113	0,4	189	0,5	139	0,3	- 0,1	+ 0,1
FWG Rheinland-Pfalz	-	-	292	1,0	-	-	-	-	+ 1,0	+ 1,0
Die Tierschutzpartei	-	-	335	1,1	-	-	189	0,4	+ 1,1	+ 0,7
NATURGESETZ	-	-	-	-	185	0,5	64	0,1	- 0,5	- 0,1
PDS	-	-	-	-	-	-	629	1,4	-	- 1,4
Sonstige	-	-	-	-	374	1,0	1 021	2,2	- 1,0	- 2,2

noch: 5. Ergebnisse der Wahlkreise

	Landtagswahl 2001				Vergleichszahlen				Differenz LW 01 Landesstimmen zu	
	Wahlkreisstimmen		Landesstimmen		Landtagswahl 96		Bundestagswahl 98		LW 96	BW 98
	Anzahl	%	Anzahl	%	Anzahl	%	Anzahl	%	Prozentpunkte	
<b>Wahlkreis 33 - Alzey</b>										
Wahlberechtigte	59 392		59 392		55 788		57 890			
Wähler	37 801	63,6	37 801	63,6	40 903	73,3	49 540	85,6	- 9,7	- 22,0
Ungültige Stimmen	1 343	3,6	1 078	2,9	843	2,1	609	1,2	+ 0,8	+ 1,7
Gültige Stimmen	36 458	96,4	36 723	97,1	40 060	97,9	48 931	98,8	- 0,8	- 1,7
SPD	18 258	50,1	17 574	47,9	17 342	43,3	21 924	44,8	+ 4,6	+ 3,1
CDU	11 578	31,8	10 689	29,1	12 556	31,3	16 473	33,7	- 2,2	- 4,6
F.D.P.	3 049	8,4	3 302	9,0	4 827	12,0	4 079	8,3	- 3,0	+ 0,7
GRÜNE	2 102	5,8	2 157	5,9	3 239	8,1	3 257	6,7	- 2,2	- 0,8
REP	-	-	939	2,6	1 211	3,0	1 091	2,2	- 0,4	+ 0,4
ödp	-	-	75	0,2	102	0,3	51	0,1	- 0,1	+ 0,1
NPD	-	-	291	0,8	269	0,7	105	0,2	+ 0,1	+ 0,6
PBC	-	-	115	0,3	113	0,3	107	0,2	0,0	+ 0,1
FWG Rheinland-Pfalz	1 471	4,0	1 252	3,4	-	-	-	-	+ 3,4	+ 3,4
Die Tierschutzpartei	-	-	329	0,9	-	-	241	0,5	+ 0,9	+ 0,4
NATURGESETZ	-	-	-	-	107	0,3	45	0,1	- 0,3	- 0,1
PDS	-	-	-	-	-	-	556	1,1	-	- 1,1
Sonstige	-	-	-	-	294	0,7	1 002	2,0	- 0,7	- 2,0
<b>Wahlkreis 34 - Frankenthal (Pfalz)</b>										
Wahlberechtigte	53 522		53 522		53 624		53 587			
Wähler	34 537	64,5	34 537	64,5	39 121	73,0	45 841	85,5	- 8,5	- 21,0
Ungültige Stimmen	906	2,6	842	2,4	948	2,4	643	1,4	0,0	+ 1,0
Gültige Stimmen	33 631	97,4	33 695	97,6	38 173	97,6	45 198	98,6	0,0	- 1,0
SPD	14 381	42,8	15 228	45,2	15 994	41,9	19 190	42,5	+ 3,3	+ 2,7
CDU	14 566	43,3	12 225	36,3	13 717	35,9	17 610	39,0	+ 0,4	- 2,7
F.D.P.	1 689	5,0	2 154	6,4	3 045	8,0	2 704	6,0	- 1,6	+ 0,4
GRÜNE	1 448	4,3	1 560	4,6	2 204	5,8	2 225	4,9	- 1,2	- 0,3
REP	1 360	4,0	1 156	3,4	2 389	6,3	1 506	3,3	- 2,9	+ 0,1
ödp	-	-	42	0,1	79	0,2	28	0,1	- 0,1	0,0
NPD	-	-	222	0,7	84	0,2	75	0,2	+ 0,5	+ 0,5
PBC	-	-	111	0,3	150	0,4	94	0,2	- 0,1	+ 0,1
FWG Rheinland-Pfalz	-	-	656	1,9	-	-	-	-	+ 1,9	+ 1,9
Die Tierschutzpartei	-	-	341	1,0	-	-	251	0,6	+ 1,0	+ 0,4
NATURGESETZ	187	0,6	-	-	258	0,7	136	0,3	- 0,7	- 0,3
PDS	-	-	-	-	-	-	432	1,0	-	- 1,0
Sonstige	-	-	-	-	253	0,7	947	2,1	- 0,7	- 2,1
<b>Wahlkreis 35 - Ludwigshafen am Rhein I</b>										
Wahlberechtigte	48 352		48 352		53 192		50 869			
Wähler	25 964	53,7	25 964	53,7	33 959	63,8	40 239	79,1	- 10,1	- 25,4
Ungültige Stimmen	569	2,2	445	1,7	722	2,1	563	1,4	- 0,4	+ 0,3
Gültige Stimmen	25 395	97,8	25 519	98,3	33 237	97,9	39 676	98,6	+ 0,4	- 0,3
SPD	11 620	45,8	12 123	47,5	13 594	40,9	17 576	44,3	+ 6,6	+ 3,2
CDU	8 862	34,9	8 210	32,2	11 398	34,3	13 452	33,9	- 2,1	- 1,7
F.D.P.	1 108	4,4	1 364	5,3	2 119	6,4	2 129	5,4	- 1,1	- 0,1
GRÜNE	1 639	6,5	1 563	6,1	2 481	7,5	2 393	6,0	- 1,4	+ 0,1
REP	1 589	6,3	1 368	5,4	2 816	8,5	1 656	4,2	- 3,1	+ 1,2
ödp	-	-	38	0,1	103	0,3	57	0,1	- 0,2	0,0
NPD	-	-	160	0,6	93	0,3	98	0,2	+ 0,3	+ 0,4
PBC	-	-	52	0,2	92	0,3	73	0,2	- 0,1	0,0
FWG Rheinland-Pfalz	577	2,3	370	1,4	-	-	-	-	+ 1,4	+ 1,4
Die Tierschutzpartei	-	-	271	1,1	-	-	212	0,5	+ 1,1	+ 0,6
NATURGESETZ	-	-	-	-	165	0,5	71	0,2	- 0,5	- 0,2
PDS	-	-	-	-	-	-	599	1,5	-	- 1,5
Sonstige	-	-	-	-	376	1,1	1 360	3,4	- 1,1	- 3,4
<b>Wahlkreis 36 - Ludwigshafen am Rhein II</b>										
Wahlberechtigte	55 444		55 444		56 737		55 984			
Wähler	33 486	60,4	33 486	60,4	39 733	70,0	47 051	84,0	- 9,6	- 23,6
Ungültige Stimmen	651	1,9	558	1,7	773	1,9	617	1,3	- 0,2	+ 0,4
Gültige Stimmen	32 835	98,1	32 928	98,3	38 960	98,1	46 434	98,7	+ 0,2	- 0,4
SPD	15 754	48,0	16 231	49,3	16 886	43,3	21 527	46,4	+ 6,0	+ 2,9
CDU	11 472	34,9	10 641	32,3	13 308	34,2	15 994	34,4	- 1,9	- 2,1
F.D.P.	1 630	5,0	1 861	5,7	2 602	6,7	2 581	5,6	- 1,0	+ 0,1
GRÜNE	1 370	4,2	1 361	4,1	2 148	5,5	1 985	4,3	- 1,4	- 0,2
REP	1 858	5,7	1 652	5,0	3 119	8,0	1 994	4,3	- 3,0	+ 0,7
ödp	-	-	51	0,2	122	0,3	46	0,1	- 0,1	+ 0,1
NPD	-	-	233	0,7	91	0,2	74	0,2	+ 0,5	+ 0,5
PBC	-	-	106	0,3	92	0,2	67	0,1	+ 0,1	+ 0,2
FWG Rheinland-Pfalz	751	2,3	457	1,4	-	-	-	-	+ 1,4	+ 1,4
Die Tierschutzpartei	-	-	335	1,0	-	-	228	0,5	+ 1,0	+ 0,5
NATURGESETZ	-	-	-	-	185	0,5	94	0,2	- 0,5	- 0,2
PDS	-	-	-	-	-	-	525	1,1	-	- 1,1
Sonstige	-	-	-	-	407	1,0	1 319	2,8	- 1,0	- 2,8

noch: 5. Ergebnisse der Wahlkreise

	Landtagswahl 2001				Vergleichszahlen				Differenz LW 01 Landesstimmen zu	
	Wahlkreisstimmen		Landesstimmen		Landtagswahl 96		Bundestagswahl 98		LW 96	BW 98
	Anzahl	%	Anzahl	%	Anzahl	%	Anzahl	%	Prozentpunkte	Prozentpunkte
<b>Wahlkreis 37 - Mutterstadt</b>										
Wahlberechtigte	63 807		63 807		62 662		63 375			
Wähler	42 647	66,8	42 647	66,8	47 552	75,9	56 324	88,9	- 9,1	- 22,1
Ungültige Stimmen	1 348	3,2	1 041	2,4	1 012	2,1	748	1,3	+ 0,3	+ 1,1
Gültige Stimmen	41 299	96,8	41 606	97,6	46 540	97,9	55 576	98,7	- 0,3	- 1,1
SPD	18 447	44,7	19 510	46,9	18 710	40,2	23 021	41,4	+ 6,7	+ 5,5
CDU	14 265	34,5	13 439	32,3	16 778	36,1	20 962	37,7	- 3,8	- 5,4
F.D.P.	2 976	7,2	3 067	7,4	4 345	9,3	4 226	7,6	- 1,9	- 0,2
GRÜNE	1 955	4,7	2 087	5,0	3 038	6,5	2 996	5,4	- 1,5	- 0,4
REP	1 606	3,9	1 387	3,3	2 542	5,5	1 682	3,0	- 2,2	+ 0,3
ö d p	380	0,9	170	0,4	345	0,7	138	0,2	- 0,3	+ 0,2
NPD	-	-	176	0,4	94	0,2	70	0,1	+ 0,2	+ 0,3
PBC	-	-	184	0,4	237	0,5	141	0,3	- 0,1	+ 0,1
FWG Rheinland-Pfalz	1 670	4,0	1 188	2,9	-	-	-	-	+ 2,9	+ 2,9
Die Tierschutzpartei	-	-	398	1,0	-	-	290	0,5	+ 1,0	+ 0,5
NATURGESETZ	-	-	-	-	127	0,3	100	0,2	- 0,3	- 0,2
PDS	-	-	-	-	-	-	532	1,0	-	- 1,0
Sonstige	-	-	-	-	324	0,7	1 418	2,6	- 0,7	- 2,6
<b>Wahlkreis 38 - Speyer</b>										
Wahlberechtigte	64 147		64 147		63 167		63 873			
Wähler	39 734	61,9	39 734	61,9	44 774	70,9	53 925	84,4	- 9,0	- 22,5
Ungültige Stimmen	1 047	2,6	961	2,4	1 062	2,4	764	1,4	0,0	+ 1,0
Gültige Stimmen	38 687	97,4	38 773	97,6	43 712	97,6	53 161	98,6	0,0	- 1,0
SPD	14 502	37,5	15 874	40,9	15 208	34,8	18 823	35,4	+ 6,1	+ 5,5
CDU	15 520	40,1	14 367	37,1	17 726	40,6	22 635	42,6	- 3,5	- 5,5
F.D.P.	2 107	5,4	2 412	6,2	3 346	7,7	3 211	6,0	- 1,5	+ 0,2
GRÜNE	3 447	8,9	2 696	7,0	3 569	8,2	3 546	6,7	- 1,2	+ 0,3
REP	1 789	4,6	1 639	4,2	2 679	6,1	2 309	4,3	- 1,9	- 0,1
ö d p	-	-	219	0,6	490	1,1	247	0,5	- 0,5	+ 0,1
NPD	-	-	115	0,3	79	0,2	78	0,1	+ 0,1	+ 0,2
PBC	-	-	107	0,3	196	0,4	130	0,2	- 0,1	+ 0,1
FWG Rheinland-Pfalz	1 322	3,4	968	2,5	-	-	-	-	+ 2,5	+ 2,5
Die Tierschutzpartei	-	-	376	1,0	-	-	288	0,5	+ 1,0	+ 0,5
NATURGESETZ	-	-	-	-	133	0,3	138	0,3	- 0,3	- 0,3
PDS	-	-	-	-	-	-	576	1,1	-	- 1,1
Sonstige	-	-	-	-	286	0,7	1 180	2,2	- 0,7	- 2,2
<b>Wahlkreis 39 - Donnersberg</b>										
Wahlberechtigte	58 777		58 777		57 075		57 972			
Wähler	36 976	62,9	36 976	62,9	41 119	72,0	48 426	83,5	- 9,1	- 20,6
Ungültige Stimmen	1 633	4,4	1 134	3,1	1 075	2,6	794	1,6	+ 0,5	+ 1,5
Gültige Stimmen	35 343	95,6	35 842	96,9	40 044	97,4	47 632	98,4	- 0,5	- 1,5
SPD	17 027	48,2	18 087	50,5	19 304	48,2	22 627	47,5	+ 2,3	+ 3,0
CDU	10 418	29,5	9 293	25,9	11 937	29,8	15 324	32,2	- 3,9	- 6,3
F.D.P.	2 850	8,1	2 617	7,3	3 521	8,8	3 176	6,7	- 1,5	+ 0,6
GRÜNE	1 793	5,1	1 650	4,6	2 681	6,7	2 660	5,6	- 2,1	- 1,0
REP	-	-	1 060	3,0	1 628	4,1	1 450	3,0	- 1,1	0,0
ö d p	-	-	77	0,2	162	0,4	55	0,1	- 0,2	+ 0,1
NPD	-	-	416	1,2	328	0,8	204	0,4	+ 0,4	+ 0,8
PBC	-	-	68	0,2	94	0,2	98	0,2	0,0	0,0
FWG Rheinland-Pfalz	3 255	9,2	2 223	6,2	-	-	-	-	+ 6,2	+ 6,2
Die Tierschutzpartei	-	-	351	1,0	-	-	231	0,5	+ 1,0	+ 0,5
NATURGESETZ	-	-	-	-	136	0,3	101	0,2	- 0,3	- 0,2
PDS	-	-	-	-	-	-	508	1,1	-	- 1,1
Sonstige	-	-	-	-	253	0,6	1 198	2,5	- 0,6	- 2,5
<b>Wahlkreis 40 - Kusel</b>										
Wahlberechtigte	62 007		62 007		62 162		62 266			
Wähler	38 875	62,7	38 875	62,7	44 313	71,3	52 185	83,8	- 8,6	- 21,1
Ungültige Stimmen	1 787	4,6	1 316	3,4	1 265	2,9	1 005	1,9	+ 0,5	+ 1,5
Gültige Stimmen	37 088	95,4	37 559	96,6	43 048	97,1	51 180	98,1	- 0,5	- 1,5
SPD	21 401	57,7	20 928	55,7	22 964	53,3	28 341	55,4	+ 2,4	+ 0,3
CDU	9 378	25,3	9 029	24,0	10 941	25,4	13 607	26,6	- 1,4	- 2,6
F.D.P.	2 107	5,7	2 018	5,4	2 727	6,3	2 505	4,9	- 0,9	+ 0,5
GRÜNE	1 841	5,0	1 596	4,2	2 477	5,8	2 358	4,6	- 1,6	- 0,4
REP	2 361	6,4	1 987	5,3	3 146	7,3	2 360	4,6	- 2,0	+ 0,7
ö d p	-	-	48	0,1	111	0,3	47	0,1	- 0,2	0,0
NPD	-	-	205	0,5	160	0,4	135	0,3	+ 0,1	+ 0,2
PBC	-	-	107	0,3	104	0,2	79	0,2	+ 0,1	+ 0,1
FWG Rheinland-Pfalz	-	-	1 274	3,4	-	-	-	-	+ 3,4	+ 3,4
Die Tierschutzpartei	-	-	367	1,0	-	-	257	0,5	+ 1,0	+ 0,5
NATURGESETZ	-	-	-	-	143	0,3	42	0,1	- 0,3	- 0,1
PDS	-	-	-	-	-	-	489	1,0	-	- 1,0
Sonstige	-	-	-	-	275	0,6	960	1,9	- 0,6	- 1,9

noch: 5. Ergebnisse der Wahlkreise

	Landtagswahl 2001				Vergleichszahlen				Differenz LW 01 Landesstimmen zu	
	Wahlkreisstimmen		Landesstimmen		Landtagswahl 96		Bundestagswahl 98		LW 96	BW 98
	Anzahl	%	Anzahl	%	Anzahl	%	Anzahl	%	Prozentpunkte	
<b>Wahlkreis 41 - Bad Dürkheim</b>										
Wahlberechtigte	76 533		76 533		74 118		75 851			
Wähler	51 452	67,2	51 452	67,2	55 525	74,9	65 677	86,6	- 7,7	- 19,4
Ungültige Stimmen	1 796	3,5	1 252	2,4	1 378	2,5	942	1,4	- 0,1	+ 1,0
Gültige Stimmen	49 656	96,5	50 200	97,6	54 147	97,5	64 735	98,6	+ 0,1	- 1,0
SPD	19 796	39,9	21 849	43,5	20 741	38,3	25 189	38,9	+ 5,2	+ 4,6
CDU	17 860	36,0	15 753	31,4	19 134	35,3	25 080	38,7	- 3,9	- 7,3
F.D.P.	5 226	10,5	4 485	8,9	6 490	12,0	5 907	9,1	- 3,1	- 0,2
GRÜNE	2 976	6,0	2 747	5,5	4 141	7,6	4 072	6,3	- 2,1	- 0,8
REP	-	-	1 230	2,5	2 398	4,4	1 682	2,6	- 1,9	- 0,1
ödp	-	-	94	0,2	273	0,5	114	0,2	- 0,3	0,0
NPD	-	-	306	0,6	219	0,4	149	0,2	+ 0,2	+ 0,4
PBC	-	-	176	0,4	155	0,3	135	0,2	+ 0,1	+ 0,2
FWG Rheinland-Pfalz	3 798	7,6	3 078	6,1	-	-	-	-	+ 6,1	+ 6,1
Die Tierschutzpartei	-	-	482	1,0	-	-	355	0,5	+ 1,0	+ 0,5
NATURGESETZ	-	-	-	-	275	0,5	146	0,2	- 0,5	- 0,2
PDS	-	-	-	-	-	-	625	1,0	-	- 1,0
Sonstige	-	-	-	-	321	0,6	1 281	2,0	- 0,6	- 2,0
<b>Wahlkreis 42 - Neustadt an der Weinstraße</b>										
Wahlberechtigte	67 488		67 488		67 727		67 796			
Wähler	43 339	64,2	43 339	64,2	49 545	73,2	56 769	83,7	- 9,0	- 19,5
Ungültige Stimmen	1 144	2,6	937	2,2	1 168	2,4	900	1,6	- 0,2	+ 0,6
Gültige Stimmen	42 195	97,4	42 402	97,8	48 377	97,6	55 869	98,4	+ 0,2	- 0,6
SPD	16 645	39,4	18 844	44,4	19 262	39,8	21 686	38,8	+ 4,6	+ 5,6
CDU	17 057	40,4	14 821	35,0	18 997	39,3	22 820	40,8	- 4,3	- 5,8
F.D.P.	2 543	6,0	2 691	6,3	3 586	7,4	3 703	6,6	- 1,1	- 0,3
GRÜNE	2 717	6,4	2 429	5,7	3 347	6,9	3 662	6,6	- 1,2	- 0,9
REP	1 323	3,1	1 144	2,7	1 772	3,7	1 425	2,6	- 1,0	+ 0,1
ödp	-	-	100	0,2	646	1,3	249	0,4	- 1,1	- 0,2
NPD	-	-	172	0,4	181	0,4	86	0,2	0,0	+ 0,2
PBC	-	-	243	0,6	171	0,4	164	0,3	+ 0,2	+ 0,3
FWG Rheinland-Pfalz	1 910	4,5	1 601	3,8	-	-	-	-	+ 3,8	+ 3,8
Die Tierschutzpartei	-	-	357	0,8	-	-	264	0,5	+ 0,8	+ 0,3
NATURGESETZ	-	-	-	-	125	0,3	106	0,2	- 0,3	- 0,2
PDS	-	-	-	-	-	-	525	0,9	-	- 0,9
Sonstige	-	-	-	-	290	0,6	1 179	2,1	- 0,6	- 2,1
<b>Wahlkreis 43 - Kaiserslautern I</b>										
Wahlberechtigte	50 301		50 301		52 336		51 271			
Wähler	25 174	50,0	25 174	50,0	32 380	61,9	41 646	81,2	- 11,9	- 31,2
Ungültige Stimmen	607	2,4	471	1,9	783	2,4	731	1,8	- 0,5	+ 0,1
Gültige Stimmen	24 567	97,6	24 703	98,1	31 597	97,6	40 915	98,2	+ 0,5	- 0,1
SPD	10 580	43,1	11 661	47,2	13 425	42,5	17 736	43,3	+ 4,7	+ 3,9
CDU	9 542	38,8	8 102	32,8	10 958	34,7	14 255	34,8	- 1,9	- 2,0
F.D.P.	1 386	5,6	1 630	6,6	2 300	7,4	2 702	6,6	- 0,8	0,0
GRÜNE	1 230	5,0	1 369	5,5	2 266	7,2	2 796	6,8	- 1,7	- 1,3
REP	901	3,7	744	3,0	1 790	5,7	1 244	3,0	- 2,7	0,0
ödp	-	-	59	0,2	167	0,5	66	0,2	- 0,3	0,0
NPD	-	-	241	1,0	122	0,4	113	0,3	+ 0,6	+ 0,7
PBC	-	-	59	0,2	91	0,3	61	0,1	- 0,1	+ 0,1
FWG Rheinland-Pfalz	928	3,8	599	2,4	-	-	-	-	+ 2,4	+ 2,4
Die Tierschutzpartei	-	-	239	1,0	-	-	243	0,6	+ 1,0	+ 0,4
NATURGESETZ	-	-	-	-	108	0,3	39	0,1	- 0,3	- 0,1
PDS	-	-	-	-	-	-	515	1,3	-	- 1,3
Sonstige	-	-	-	-	340	1,1	1 145	2,8	- 1,1	- 2,8
<b>Wahlkreis 44 - Kaiserslautern II</b>										
Wahlberechtigte	54 290		54 290		53 814		54 191			
Wähler	34 911	64,3	34 911	64,3	39 276	73,0	42 966	79,3	- 8,7	- 15,0
Ungültige Stimmen	1 039	3,0	925	2,6	966	2,5	796	1,9	+ 0,1	+ 0,7
Gültige Stimmen	33 872	97,0	33 986	97,4	38 310	97,5	42 170	98,1	- 0,1	- 0,7
SPD	16 077	47,5	16 230	47,8	16 999	44,4	18 751	44,5	+ 3,4	+ 3,3
CDU	11 463	33,8	10 493	30,9	12 925	33,7	14 965	35,5	- 2,8	- 4,6
F.D.P.	1 626	4,8	2 014	5,9	3 034	7,9	2 778	6,6	- 2,0	- 0,7
GRÜNE	1 381	4,1	1 653	4,9	2 671	7,0	2 528	6,0	- 2,1	- 1,1
REP	1 088	3,2	928	2,7	1 870	4,9	1 206	2,9	- 2,2	- 0,2
ödp	-	-	81	0,2	162	0,4	49	0,1	- 0,2	+ 0,1
NPD	-	-	223	0,7	108	0,3	85	0,2	+ 0,4	+ 0,5
PBC	-	-	107	0,3	115	0,3	97	0,2	0,0	+ 0,1
FWG Rheinland-Pfalz	2 237	6,6	1 964	5,8	-	-	-	-	+ 5,8	+ 5,8
Die Tierschutzpartei	-	-	293	0,9	-	-	229	0,5	+ 0,9	+ 0,4
NATURGESETZ	-	-	-	-	129	0,3	39	0,1	- 0,3	- 0,1
PDS	-	-	-	-	-	-	413	1,0	-	- 1,0
Sonstige	-	-	-	-	297	0,8	1 030	2,4	- 0,8	- 2,4

noch: 5. Ergebnisse der Wahlkreise

	Landtagswahl 2001				Vergleichszahlen				Differenz LW 01 Landesstimmen zu	
					Landtagswahl 96		Bundestagswahl 98			
	Wahlkreisstimmen		Landesstimmen		Landesstimmen		Zweitstimmen		LW 96	BW 98
	Anzahl	%	Anzahl	%	Anzahl	%	Anzahl	%	Prozentpunkte	
Wahlkreis 45 - Kaiserslautern-Land										
Wahlberechtigte	51 775		51 775		51 154		51 773			
Wähler	33 580	64,9	33 580	64,9	37 571	73,4	43 300	83,6	- 8,5	- 18,7
Ungültige Stimmen	1 859	5,5	1 314	3,9	1 200	3,2	904	2,1	+ 0,7	+ 1,8
Gültige Stimmen	31 721	94,5	32 266	96,1	36 371	96,8	42 396	97,9	- 0,7	- 1,8
SPD	14 486	45,7	14 979	46,4	15 511	42,6	18 532	43,7	+ 3,8	+ 2,7
CDU	14 345	45,2	11 784	36,5	14 137	38,9	16 515	39,0	- 2,4	- 2,5
F.D.P.	1 236	3,9	1 411	4,4	1 956	5,4	2 087	4,9	- 1,0	- 0,5
GRÜNE	-	-	1 080	3,3	1 840	5,1	1 713	4,0	- 1,8	- 0,7
REP	-	-	1 181	3,7	2 252	6,2	1 561	3,7	- 2,5	0,0
ö d p	-	-	50	0,2	117	0,3	59	0,1	- 0,1	+ 0,1
NPD	-	-	228	0,7	106	0,3	103	0,2	+ 0,4	+ 0,5
PBC	-	-	85	0,3	92	0,3	96	0,2	0,0	+ 0,1
FWG Rheinland-Pfalz	1 654	5,2	1 113	3,4	-	-	-	-	+ 3,4	+ 3,4
Die Tierschutzpartei	-	-	355	1,1	-	-	269	0,6	+ 1,1	+ 0,5
NATURGESETZ	-	-	-	-	120	0,3	56	0,1	- 0,3	- 0,1
PDS	-	-	-	-	-	-	351	0,8	-	- 0,8
Sonstige	-	-	-	-	240	0,7	1 054	2,5	- 0,7	- 2,5
Wahlkreis 46 - Zweibrücken										
Wahlberechtigte	47 666		47 666		47 566		47 765			
Wähler	28 206	59,2	28 206	59,2	32 135	67,6	39 813	83,4	- 8,4	- 24,2
Ungültige Stimmen	1 062	3,8	915	3,2	1 010	3,1	729	1,8	+ 0,1	+ 1,4
Gültige Stimmen	27 144	96,2	27 291	96,8	31 125	96,9	39 084	98,2	- 0,1	- 1,4
SPD	11 156	41,1	12 832	47,0	14 151	45,5	18 408	47,1	+ 1,5	- 0,1
CDU	8 844	32,6	8 510	31,2	10 338	33,2	13 225	33,8	- 2,0	- 2,6
F.D.P.	3 493	12,9	2 309	8,5	2 612	8,4	2 474	6,3	+ 0,1	+ 2,2
GRÜNE	1 113	4,1	916	3,4	1 512	4,9	1 661	4,2	- 1,5	- 0,8
REP	-	-	849	3,1	1 143	3,7	1 044	2,7	- 0,6	+ 0,4
ö d p	369	1,4	228	0,8	543	1,7	217	0,6	- 0,9	+ 0,2
NPD	-	-	252	0,9	429	1,4	229	0,6	- 0,5	+ 0,3
PBC	-	-	68	0,2	101	0,3	56	0,1	- 0,1	+ 0,1
FWG Rheinland-Pfalz	2 169	8,0	1 053	3,9	-	-	-	-	+ 3,9	+ 3,9
Die Tierschutzpartei	-	-	274	1,0	-	-	228	0,6	+ 1,0	+ 0,4
NATURGESETZ	-	-	-	-	102	0,3	105	0,3	- 0,3	- 0,3
PDS	-	-	-	-	-	-	382	1,0	-	- 1,0
Sonstige	-	-	-	-	194	0,6	1 055	2,7	- 0,6	- 2,7
Wahlkreis 47 - Pirmasens-Land										
Wahlberechtigte	50 312		50 312		50 258		50 466			
Wähler	33 011	65,6	33 011	65,6	38 095	75,8	43 879	86,9	- 10,2	- 21,3
Ungültige Stimmen	2 023	6,1	1 448	4,4	1 681	4,4	1 077	2,5	0,0	+ 1,9
Gültige Stimmen	30 988	93,9	31 563	95,6	36 414	95,6	42 802	97,5	0,0	- 1,9
SPD	13 374	43,2	14 236	45,1	14 821	40,7	17 649	41,2	+ 4,4	+ 3,9
CDU	13 394	43,2	11 875	37,6	13 908	38,2	17 266	40,3	- 0,6	- 2,7
F.D.P.	2 256	7,3	1 758	5,6	2 631	7,2	2 508	5,9	- 1,6	- 0,3
GRÜNE	1 964	6,3	1 105	3,5	2 310	6,3	1 926	4,5	- 2,8	- 1,0
REP	-	-	1 043	3,3	1 593	4,4	1 313	3,1	- 1,1	+ 0,2
ö d p	-	-	79	0,3	260	0,7	104	0,2	- 0,4	+ 0,1
NPD	-	-	163	0,5	285	0,8	92	0,2	- 0,3	+ 0,3
PBC	-	-	117	0,4	235	0,6	120	0,3	- 0,2	+ 0,1
FWG Rheinland-Pfalz	-	-	853	2,7	-	-	-	-	+ 2,7	+ 2,7
Die Tierschutzpartei	-	-	334	1,1	-	-	268	0,6	+ 1,1	+ 0,5
NATURGESETZ	-	-	-	-	113	0,3	110	0,3	- 0,3	- 0,3
PDS	-	-	-	-	-	-	351	0,8	-	- 0,8
Sonstige	-	-	-	-	258	0,7	1 095	2,6	- 0,7	- 2,6
Wahlkreis 48 - Pirmasens										
Wahlberechtigte	48 333		48 333		50 846		49 823			
Wähler	28 128	58,2	28 128	58,2	33 605	66,1	39 995	80,3	- 7,9	- 22,1
Ungültige Stimmen	1 065	3,8	997	3,5	1 325	3,9	848	2,1	- 0,4	+ 1,4
Gültige Stimmen	27 063	96,2	27 131	96,5	32 280	96,1	39 147	97,9	+ 0,4	- 1,4
SPD	9 994	36,9	11 711	43,2	12 636	39,1	16 122	41,2	+ 4,1	+ 2,0
CDU	12 066	44,6	10 691	39,4	12 392	38,4	15 602	39,9	+ 1,0	- 0,5
F.D.P.	1 445	5,3	1 471	5,4	2 048	6,3	2 171	5,5	- 0,9	- 0,1
GRÜNE	937	3,5	843	3,1	2 442	7,6	1 569	4,0	- 4,5	- 0,9
REP	1 283	4,7	1 303	4,8	1 608	5,0	1 357	3,5	- 0,2	+ 1,3
ö d p	157	0,6	132	0,5	356	1,1	93	0,2	- 0,6	+ 0,3
NPD	-	-	122	0,4	250	0,8	108	0,3	- 0,4	+ 0,1
PBC	-	-	93	0,3	130	0,4	80	0,2	- 0,1	+ 0,1
FWG Rheinland-Pfalz	751	2,8	505	1,9	-	-	-	-	+ 1,9	+ 1,9
Die Tierschutzpartei	-	-	260	1,0	-	-	250	0,6	+ 1,0	+ 0,4
NATURGESETZ	189	0,7	-	-	123	0,4	130	0,3	- 0,4	- 0,3
PDS	241	0,9	-	-	-	-	398	1,0	-	- 1,0
Sonstige	-	-	-	-	295	0,9	1 267	3,2	- 0,9	- 3,2

noch: 5. Ergebnisse der Wahlkreise

	Landtagswahl 2001				Vergleichszahlen				Differenz LW 01 Landesstimmen zu	
					Landtagswahl 96		Bundestagswahl 98		LW 96	BW 98
	Wahlkreisstimmen		Landesstimmen		Landesstimmen		Zweitstimmen			
	Anzahl	%	Anzahl	%	Anzahl	%	Anzahl	%	Prozentpunkte	
<b>Wahlkreis 49 - Südliche Weinstraße</b>										
Wahlberechtigte	54 233		54 233		53 288		53 801			
Wähler	37 776	69,7	37 776	69,7	41 487	77,9	46 076	85,6	- 8,2	- 15,9
Ungültige Stimmen	872	2,3	963	2,5	1 241	3,0	890	1,9	- 0,5	+ 0,6
Gültige Stimmen	36 904	97,7	36 813	97,5	40 246	97,0	45 186	98,1	+ 0,5	- 0,6
SPD	20 343	55,1	16 933	46,0	17 019	42,3	17 141	37,9	+ 3,7	+ 8,1
CDU	11 520	31,2	12 144	33,0	14 193	35,3	17 969	39,8	- 2,3	- 6,8
F.D.P.	1 703	4,6	2 658	7,2	3 594	8,9	3 555	7,9	- 1,7	- 0,7
GRÜNE	1 292	3,5	2 004	5,4	3 011	7,5	3 283	7,3	- 2,1	- 1,9
REP	1 067	2,9	1 073	2,9	1 049	2,6	1 121	2,5	+ 0,3	+ 0,4
ödp	-	-	99	0,3	176	0,4	104	0,2	- 0,1	+ 0,1
NPD	-	-	227	0,6	720	1,8	276	0,6	- 1,2	0,0
PBC	-	-	183	0,5	164	0,4	165	0,4	+ 0,1	+ 0,1
FWG Rheinland-Pfalz	979	2,7	1 081	2,9	-	-	-	-	+ 2,9	+ 2,9
Die Tierschutzpartei	-	-	411	1,1	-	-	259	0,6	+ 1,1	+ 0,5
NATURGESETZ	-	-	-	-	103	0,3	52	0,1	- 0,3	- 0,1
PDS	-	-	-	-	-	-	382	0,8	-	- 0,8
Sonstige	-	-	-	-	217	0,5	879	1,9	- 0,5	- 1,9
<b>Wahlkreis 50 - Landau in der Pfalz</b>										
Wahlberechtigte	71 631		71 631		68 718		70 298			
Wähler	46 534	65,0	46 534	65,0	50 409	73,4	59 532	84,7	- 8,4	- 19,7
Ungültige Stimmen	1 313	2,8	1 176	2,5	1 273	2,5	944	1,6	0,0	+ 0,9
Gültige Stimmen	45 221	97,2	45 358	97,5	49 136	97,5	58 588	98,4	0,0	- 0,9
SPD	18 962	41,9	20 471	45,1	20 227	41,2	22 460	38,3	+ 3,9	+ 6,8
CDU	16 719	37,0	15 000	33,1	17 132	34,9	22 266	38,0	- 1,8	- 4,9
F.D.P.	2 431	5,4	3 033	6,7	4 628	9,4	4 672	8,0	- 2,7	- 1,3
GRÜNE	2 695	6,0	2 876	6,3	3 868	7,9	4 788	8,2	- 1,6	- 1,9
REP	1 371	3,0	1 345	3,0	2 096	4,3	1 773	3,0	- 1,3	0,0
ödp	-	-	142	0,3	314	0,6	208	0,4	- 0,3	- 0,1
NPD	250	0,6	238	0,5	216	0,4	204	0,3	+ 0,1	+ 0,2
PBC	314	0,7	239	0,5	237	0,5	226	0,4	0,0	+ 0,1
FWG Rheinland-Pfalz	2 479	5,5	1 574	3,5	-	-	-	-	+ 3,5	+ 3,5
Die Tierschutzpartei	-	-	440	1,0	-	-	300	0,5	+ 1,0	+ 0,5
NATURGESETZ	-	-	-	-	160	0,3	61	0,1	- 0,3	- 0,1
PDS	-	-	-	-	-	-	553	0,9	-	- 0,9
Sonstige	-	-	-	-	258	0,5	1 077	1,8	- 0,5	- 1,8
<b>Wahlkreis 51 - Germersheim</b>										
Wahlberechtigte	76 727		76 727		74 347		75 709			
Wähler	49 198	64,1	49 198	64,1	54 528	73,3	64 571	85,3	- 9,2	- 21,2
Ungültige Stimmen	1 881	3,8	1 694	3,4	1 333	2,4	1 008	1,6	+ 1,0	+ 1,8
Gültige Stimmen	47 317	96,2	47 504	96,6	53 195	97,6	63 563	98,4	- 1,0	- 1,8
SPD	18 856	39,9	21 538	45,3	21 033	39,5	24 104	37,9	+ 5,8	+ 7,4
CDU	20 407	43,1	17 813	37,5	20 361	38,3	26 143	41,1	- 0,8	- 3,6
F.D.P.	1 834	3,9	2 273	4,8	3 179	6,0	3 986	6,3	- 1,2	- 1,5
GRÜNE	2 469	5,2	1 995	4,2	3 621	6,8	3 567	5,6	- 2,6	- 1,4
REP	2 087	4,4	1 857	3,9	3 424	6,4	2 960	4,7	- 2,5	- 0,8
ödp	-	-	324	0,7	839	1,6	429	0,7	- 0,9	0,0
NPD	309	0,7	274	0,6	171	0,3	222	0,3	+ 0,3	+ 0,3
PBC	-	-	198	0,4	164	0,3	194	0,3	+ 0,1	+ 0,1
FWG Rheinland-Pfalz	1 355	2,9	792	1,7	-	-	-	-	+ 1,7	+ 1,7
Die Tierschutzpartei	-	-	440	0,9	-	-	345	0,5	+ 0,9	+ 0,4
NATURGESETZ	-	-	-	-	146	0,3	68	0,1	- 0,3	- 0,1
PDS	-	-	-	-	-	-	506	0,8	-	- 0,8
Sonstige	-	-	-	-	257	0,5	1 039	1,6	- 0,5	- 1,6

## 6. Ergebnisse der kreisfreien Städte

	Landtagswahl 2001				Vergleichszahlen				Differenz LW 01 Landesstimmen zu	
					Landtagswahl 96		Bundestagswahl 98			
	Wahlkreisstimmen		Landesstimmen		Landesstimmen		Zweitstimmen		LW 96	BW 98
	Anzahl	%	Anzahl	%	Anzahl	%	Anzahl	%	Prozentpunkte	
<b>Kreisfreie Stadt Frankenthal (Pfalz)</b>										
Wahlberechtigte	34 137		34 137		34 512		34 396			
Wähler	21 085	61,8	21 085	61,8	24 044	69,7	28 570	83,1	- 7,9	- 21,3
Ungültige Stimmen	476	2,3	415	2,0	560	2,3	426	1,5	- 0,3	+ 0,5
Gültige Stimmen	20 609	97,7	20 670	98,0	23 484	97,7	28 144	98,5	+ 0,3	- 0,5
SPD	8 509	41,3	9 055	43,8	9 434	40,2	11 572	41,1	+ 3,6	+ 2,7
CDU	9 324	45,2	7 950	38,5	8 844	37,7	11 374	40,4	+ 0,8	- 1,9
F.D.P.	978	4,7	1 315	6,4	1 863	7,9	1 669	5,9	- 1,5	+ 0,5
GRÜNE	840	4,1	906	4,4	1 335	5,7	1 375	4,9	- 1,3	- 0,5
REP	841	4,1	719	3,5	1 496	6,4	935	3,3	- 2,9	+ 0,2
ö d p	-	-	26	0,1	43	0,2	19	0,1	- 0,1	0,0
NPD	-	-	148	0,7	50	0,2	45	0,2	+ 0,5	+ 0,5
PBC	-	-	78	0,4	109	0,5	68	0,2	- 0,1	+ 0,2
FWG Rheinland-Pfalz	-	-	285	1,4	-	-	-	-	+ 1,4	+ 1,4
Die Tierschutzpartei	-	-	188	0,9	-	-	148	0,5	+ 0,9	+ 0,4
NATURGESETZ	117	0,6	-	-	155	0,7	82	0,3	- 0,7	- 0,3
PDS	-	-	-	-	-	-	304	1,1	-	- 1,1
Sonstige	-	-	-	-	155	0,7	553	2,0	- 0,7	- 2,0
<b>Kreisfreie Stadt Kaiserslautern</b>										
Wahlberechtigte	73 356		73 356		75 459		74 344			
Wähler	39 068	53,3	39 068	53,3	48 775	64,6	57 956	78,0	- 11,3	- 24,7
Ungültige Stimmen	906	2,3	704	1,8	1 111	2,3	994	1,7	- 0,5	+ 0,1
Gültige Stimmen	38 162	97,7	38 364	98,2	47 664	97,7	56 962	98,3	+ 0,5	- 0,1
SPD	16 939	44,4	18 168	47,4	20 068	42,1	24 706	43,4	+ 5,3	+ 4,0
CDU	14 458	37,9	12 458	32,5	16 540	34,7	19 925	35,0	- 2,2	- 2,5
F.D.P.	2 220	5,8	2 660	6,9	3 769	7,9	3 815	6,7	- 1,0	+ 0,2
GRÜNE	1 883	4,9	2 158	5,6	3 569	7,5	3 922	6,9	- 1,9	- 1,3
REP	1 308	3,4	1 086	2,8	2 527	5,3	1 655	2,9	- 2,5	- 0,1
ö d p	-	-	94	0,2	257	0,5	90	0,2	- 0,3	0,0
NPD	-	-	354	0,9	162	0,3	149	0,3	+ 0,6	+ 0,6
PBC	-	-	100	0,3	147	0,3	98	0,2	0,0	+ 0,1
FWG Rheinland-Pfalz	1 354	3,5	939	2,4	-	-	-	-	+ 2,4	+ 2,4
Die Tierschutzpartei	-	-	347	0,9	-	-	323	0,6	+ 0,9	+ 0,3
NATURGESETZ	-	-	-	-	151	0,3	49	0,1	- 0,3	- 0,1
PDS	-	-	-	-	-	-	690	1,2	-	- 1,2
Sonstige	-	-	-	-	474	1,0	1 540	2,7	- 1,0	- 2,7
<b>Kreisfreie Stadt Koblenz</b>										
Wahlberechtigte	82 170		82 170		84 150		83 678			
Wähler	48 987	59,6	48 987	59,6	56 224	66,8	68 413	81,8	- 7,2	- 22,2
Ungültige Stimmen	1 197	2,4	830	1,7	987	1,8	771	1,1	- 0,1	+ 0,6
Gültige Stimmen	47 790	97,6	48 157	98,3	55 237	98,2	67 642	98,9	+ 0,1	- 0,6
SPD	18 422	38,5	20 257	42,1	20 999	38,0	27 218	40,2	+ 4,1	+ 1,9
CDU	18 665	39,1	17 097	35,5	22 732	41,2	27 256	40,3	- 5,7	- 4,8
F.D.P.	4 089	8,6	4 408	9,2	5 156	9,3	4 775	7,1	- 0,1	+ 2,1
GRÜNE	2 859	6,0	3 070	6,4	4 187	7,6	5 133	7,6	- 1,2	- 1,2
REP	-	-	703	1,5	1 148	2,1	551	0,8	- 0,6	+ 0,7
ö d p	-	-	132	0,3	206	0,4	113	0,2	- 0,1	+ 0,1
NPD	-	-	163	0,3	160	0,3	81	0,1	0,0	+ 0,2
PBC	-	-	127	0,3	-	-	81	0,1	+ 0,3	+ 0,2
FWG Rheinland-Pfalz	3 755	7,9	1 796	3,7	-	-	-	-	+ 3,7	+ 3,7
Die Tierschutzpartei	-	-	404	0,8	-	-	256	0,4	+ 0,8	+ 0,4
NATURGESETZ	-	-	-	-	123	0,2	45	0,1	- 0,2	- 0,1
PDS	-	-	-	-	-	-	796	1,2	-	- 1,2
Sonstige	-	-	-	-	526	1,0	1 337	2,0	- 1,0	- 2,0
<b>Kreisfreie Stadt Landau in der Pfalz</b>										
Wahlberechtigte	30 834		30 834		29 833		30 303			
Wähler	18 655	60,5	18 655	60,5	20 780	69,7	24 683	81,5	- 9,2	- 21,0
Ungültige Stimmen	470	2,5	420	2,3	443	2,1	338	1,4	+ 0,2	+ 0,9
Gültige Stimmen	18 185	97,5	18 235	97,7	20 337	97,9	24 345	98,6	- 0,2	- 0,9
SPD	7 821	43,0	8 461	46,4	8 666	42,6	9 494	39,0	+ 3,8	+ 7,4
CDU	6 180	34,0	5 705	31,3	6 641	32,7	8 555	35,1	- 1,4	- 3,8
F.D.P.	999	5,5	1 268	7,0	2 005	9,9	2 038	8,4	- 2,9	- 1,4
GRÜNE	1 439	7,9	1 464	8,0	1 920	9,4	2 507	10,3	- 1,4	- 2,3
REP	399	2,2	398	2,2	638	3,1	541	2,2	- 0,9	0,0
ö d p	-	-	55	0,3	112	0,6	94	0,4	- 0,3	- 0,1
NPD	103	0,6	97	0,5	90	0,4	89	0,4	+ 0,1	+ 0,1
PBC	136	0,7	110	0,6	105	0,5	108	0,4	+ 0,1	+ 0,2
FWG Rheinland-Pfalz	1 108	6,1	523	2,9	-	-	-	-	+ 2,9	+ 2,9
Die Tierschutzpartei	-	-	154	0,8	-	-	122	0,5	+ 0,8	+ 0,3
NATURGESETZ	-	-	-	-	53	0,3	24	0,1	- 0,3	- 0,1
PDS	-	-	-	-	-	-	300	1,2	-	- 1,2
Sonstige	-	-	-	-	107	0,5	473	1,9	- 0,5	- 1,9



noch: 6. Ergebnisse der kreisfreien Städte

	Landtagswahl 2001				Vergleichszahlen				Differenz LW 01 Landesstimmen zu	
	Wahlkreisstimmen		Landesstimmen		Landtagswahl 96		Bundestagswahl 98		LW 96	BW 98
	Anzahl	%	Anzahl	%	Anzahl	%	Anzahl	%	Prozentpunkte	
<b>Kreisfreie Stadt Ludwigshafen am Rhein</b>										
Wahlberechtigte	103 796		103 796		109 929		106 853			
Wähler	59 450	57,3	59 450	57,3	73 692	67,0	87 290	81,7	- 9,7	- 24,4
Ungültige Stimmen	1 220	2,1	1 003	1,7	1 495	2,0	1 180	1,4	- 0,3	+ 0,3
Gültige Stimmen	58 230	97,9	58 447	98,3	72 197	98,0	86 110	98,6	+ 0,3	- 0,3
SPD	27 374	47,0	28 354	48,5	30 480	42,2	39 103	45,4	+ 6,3	+ 3,1
CDU	20 334	34,9	18 851	32,3	24 706	34,2	29 446	34,2	- 1,9	- 1,9
F.D.P.	2 738	4,7	3 225	5,5	4 721	6,5	4 710	5,5	- 1,0	0,0
GRÜNE	3 009	5,2	2 924	5,0	4 629	6,4	4 378	5,1	- 1,4	- 0,1
REP	3 447	5,9	3 020	5,2	5 935	8,2	3 650	4,2	- 3,0	+ 1,0
ödp	-	-	89	0,2	225	0,3	103	0,1	- 0,1	+ 0,1
NPD	-	-	393	0,7	184	0,3	172	0,2	+ 0,4	+ 0,5
PBC	-	-	158	0,3	184	0,3	140	0,2	0,0	+ 0,1
FWG Rheinland-Pfalz	1 328	2,3	827	1,4	-	-	-	-	+ 1,4	+ 1,4
Die Tierschutzpartei	-	-	606	1,0	-	-	440	0,5	+ 1,0	+ 0,5
NATURGESETZ	-	-	-	-	350	0,5	165	0,2	- 0,5	- 0,2
PDS	-	-	-	-	-	-	1 124	1,3	-	- 1,3
Sonstige	-	-	-	-	783	1,1	2 679	3,1	- 1,1	- 3,1
<b>Kreisfreie Stadt Mainz</b>										
Wahlberechtigte	126 935		126 935		127 765		128 143			
Wähler	79 801	62,9	79 801	62,9	89 996	70,4	107 077	83,6	- 7,5	- 20,7
Ungültige Stimmen	1 432	1,8	1 028	1,3	1 490	1,7	1 043	1,0	- 0,4	+ 0,3
Gültige Stimmen	78 369	98,2	78 773	98,7	88 506	98,3	106 034	99,0	+ 0,4	- 0,3
SPD	33 277	42,5	34 134	43,3	31 086	35,1	39 754	37,5	+ 8,2	+ 5,8
CDU	26 456	33,8	24 234	30,8	32 415	36,6	37 839	35,7	- 5,8	- 4,9
F.D.P.	7 151	9,1	7 616	9,7	9 201	10,4	8 842	8,3	- 0,7	+ 1,4
GRÜNE	7 228	9,2	8 260	10,5	10 282	11,6	12 199	11,5	- 1,1	- 1,0
REP	2 688	3,4	2 388	3,0	3 456	3,9	2 806	2,6	- 0,9	+ 0,4
ödp	1 569	2,0	882	1,1	840	0,9	386	0,4	+ 0,2	+ 0,7
NPD	-	-	145	0,2	110	0,1	86	0,1	+ 0,1	+ 0,1
PBC	-	-	104	0,1	128	0,1	95	0,1	0,0	0,0
FWG Rheinland-Pfalz	-	-	493	0,6	-	-	-	-	+ 0,6	+ 0,6
Die Tierschutzpartei	-	-	517	0,7	-	-	356	0,3	+ 0,7	+ 0,4
NATURGESETZ	-	-	-	-	295	0,3	168	0,2	- 0,3	- 0,2
PDS	-	-	-	-	-	-	1 765	1,7	-	- 1,7
Sonstige	-	-	-	-	693	0,8	1 738	1,6	- 0,8	- 1,6
<b>Kreisfreie Stadt Neustadt an der Weinstraße</b>										
Wahlberechtigte	41 089		41 089		41 396		41 411			
Wähler	26 976	65,7	26 976	65,7	30 152	72,8	34 746	83,9	- 7,1	- 18,2
Ungültige Stimmen	607	2,3	471	1,7	641	2,1	533	1,5	- 0,4	+ 0,2
Gültige Stimmen	26 369	97,7	26 505	98,3	29 511	97,9	34 213	98,5	+ 0,4	- 0,2
SPD	8 976	34,0	10 568	39,9	10 136	34,3	11 607	33,9	+ 5,6	+ 6,0
CDU	11 658	44,2	10 064	38,0	12 541	42,5	15 092	44,1	- 4,5	- 6,1
F.D.P.	1 768	6,7	1 912	7,2	2 569	8,7	2 596	7,6	- 1,5	- 0,4
GRÜNE	2 023	7,7	1 765	6,7	2 319	7,9	2 589	7,6	- 1,2	- 0,9
REP	716	2,7	603	2,3	960	3,3	730	2,1	- 1,0	+ 0,2
ödp	-	-	76	0,3	524	1,8	185	0,5	- 1,5	- 0,2
NPD	-	-	100	0,4	111	0,4	56	0,2	0,0	+ 0,2
PBC	-	-	132	0,5	90	0,3	87	0,3	+ 0,2	+ 0,2
FWG Rheinland-Pfalz	1 228	4,7	1 082	4,1	-	-	-	-	+ 4,1	+ 4,1
Die Tierschutzpartei	-	-	203	0,8	-	-	157	0,5	+ 0,8	+ 0,3
NATURGESETZ	-	-	-	-	70	0,2	63	0,2	- 0,2	- 0,2
PDS	-	-	-	-	-	-	343	1,0	-	- 1,0
Sonstige	-	-	-	-	191	0,6	708	2,1	- 0,6	- 2,1
<b>Kreisfreie Stadt Pirmasens</b>										
Wahlberechtigte	35 872		35 872		38 413		37 342			
Wähler	19 373	54,0	19 373	54,0	23 816	62,0	28 945	77,5	- 8,0	- 23,5
Ungültige Stimmen	665	3,4	550	2,8	876	3,7	554	1,9	- 0,9	+ 0,9
Gültige Stimmen	18 708	96,6	18 823	97,2	22 940	96,3	28 391	98,1	+ 0,9	- 0,9
SPD	7 778	41,6	8 875	47,1	9 808	42,8	12 554	44,2	+ 4,3	+ 2,9
CDU	7 472	39,9	6 638	35,3	8 016	34,9	10 365	36,5	+ 0,4	- 1,2
F.D.P.	1 164	6,2	1 111	5,9	1 519	6,6	1 596	5,6	- 0,7	+ 0,3
GRÜNE	642	3,4	579	3,1	1 623	7,1	1 125	4,0	- 4,0	- 0,9
REP	952	5,1	966	5,1	1 181	5,1	1 009	3,6	0,0	+ 1,5
ödp	108	0,6	91	0,5	199	0,9	54	0,2	- 0,4	+ 0,3
NPD	-	-	89	0,5	189	0,8	84	0,3	- 0,3	+ 0,2
PBC	-	-	75	0,4	96	0,4	62	0,2	0,0	+ 0,2
FWG Rheinland-Pfalz	281	1,5	218	1,2	-	-	-	-	+ 1,2	+ 1,2
Die Tierschutzpartei	-	-	181	1,0	-	-	187	0,7	+ 1,0	+ 0,3
NATURGESETZ	115	0,6	-	-	82	0,4	66	0,2	- 0,4	- 0,2
PDS	196	1,0	-	-	-	-	317	1,1	-	- 1,1
Sonstige	-	-	-	-	227	1,0	972	3,4	- 1,0	- 3,4

noch: 6. Ergebnisse der kreisfreien Städte

	Landtagswahl 2001				Vergleichszahlen				Differenz LW 01 Landesstimmen zu	
	Wahlkreisstimmen		Landesstimmen		Landtagswahl 96		Bundestagswahl 98		LW 96	BW 98
	Anzahl	%	Anzahl	%	Anzahl	%	Anzahl	%	Prozentpunkte	Prozentpunkte
<b>Kreisfreie Stadt Speyer</b>										
Wahlberechtigte	35 674		35 674		35 868		35 920			
Wähler	21 178	59,4	21 178	59,4	24 731	69,0	29 391	81,8	-9,6	-22,4
Ungültige Stimmen	486	2,3	395	1,9	591	2,4	400	1,4	-0,5	+0,5
Gültige Stimmen	20 692	97,7	20 783	98,1	24 140	97,6	28 991	98,6	+0,5	-0,5
SPD	8 509	41,1	9 001	43,3	8 986	37,2	11 045	38,1	+6,1	+5,2
CDU	7 611	36,8	6 958	33,5	8 777	36,4	11 211	38,7	-2,9	-5,2
F.D.P.	1 246	6,0	1 413	6,8	1 943	8,0	1 790	6,2	-1,2	+0,6
GRÜNE	1 775	8,6	1 584	7,6	2 138	8,9	2 088	7,2	-1,3	+0,4
REP	1 028	5,0	928	4,5	1 516	6,3	1 236	4,3	-1,8	+0,2
ö d p	-	-	166	0,8	358	1,5	160	0,6	-0,7	+0,2
NPD	-	-	63	0,3	44	0,2	41	0,1	+0,1	+0,2
PBC	-	-	71	0,3	128	0,5	83	0,3	-0,2	0,0
FWG Rheinland-Pfalz	523	2,5	379	1,8	-	-	-	-	+1,8	+1,8
Die Tierschutzpartei	-	-	220	1,1	-	-	154	0,5	+1,1	+0,6
NATURGESETZ	-	-	-	-	72	0,3	77	0,3	-0,3	-0,3
PDS	-	-	-	-	-	-	411	1,4	-	-1,4
Sonstige	-	-	-	-	178	0,7	695	2,4	-0,7	-2,4
<b>Kreisfreie Stadt Trier</b>										
Wahlberechtigte	75 456		75 456		76 168		75 854			
Wähler	40 796	54,1	40 796	54,1	49 017	64,4	59 786	78,8	-10,3	-24,7
Ungültige Stimmen	984	2,4	594	1,5	808	1,6	958	1,6	-0,1	-0,1
Gültige Stimmen	39 812	97,6	40 202	98,5	48 209	98,4	58 828	98,4	+0,1	+0,1
SPD	16 179	40,6	16 988	42,3	17 976	37,3	24 583	41,8	+5,0	+0,5
CDU	15 340	38,5	14 459	36,0	18 885	39,2	21 945	37,3	-3,2	-1,3
F.D.P.	2 879	7,2	2 888	7,2	3 689	7,7	3 659	6,2	-0,5	+1,0
GRÜNE	4 490	11,3	4 161	10,4	5 602	11,6	6 099	10,4	-1,2	0,0
REP	505	1,3	556	1,4	1 022	2,1	649	1,1	-0,7	+0,3
ö d p	-	-	183	0,5	177	0,4	89	0,2	+0,1	+0,3
NPD	-	-	134	0,3	61	0,1	34	0,1	+0,2	+0,2
PBC	-	-	42	0,1	-	-	60	0,1	+0,1	0,0
FWG Rheinland-Pfalz	-	-	401	1,0	-	-	-	-	+1,0	+1,0
Die Tierschutzpartei	-	-	390	1,0	-	-	173	0,3	+1,0	+0,7
NATURGESETZ	-	-	-	-	79	0,2	32	0,1	-0,2	-0,1
PDS	419	1,1	-	-	-	-	693	1,2	-	-1,2
Sonstige	-	-	-	-	718	1,5	812	1,4	-1,5	-1,4
<b>Kreisfreie Stadt Worms</b>										
Wahlberechtigte	58 079		58 079		59 122		58 942			
Wähler	31 403	54,1	31 403	54,1	38 412	65,0	47 179	80,0	-10,9	-25,9
Ungültige Stimmen	1 369	4,4	745	2,4	979	2,5	785	1,7	-0,1	+0,7
Gültige Stimmen	30 034	95,6	30 658	97,6	37 433	97,5	46 394	98,3	+0,1	-0,7
SPD	14 217	47,3	14 514	47,3	15 806	42,2	21 081	45,4	+5,1	+1,9
CDU	11 140	37,1	10 073	32,9	12 787	34,2	16 088	34,7	-1,3	-1,8
F.D.P.	2 797	9,3	2 455	8,0	2 715	7,3	2 835	6,1	+0,7	+1,9
GRÜNE	1 880	6,3	1 635	5,3	2 888	7,7	2 697	5,8	-2,4	-0,5
REP	-	-	988	3,2	2 180	5,8	1 516	3,3	-2,6	-0,1
ö d p	-	-	59	0,2	157	0,4	45	0,1	-0,2	+0,1
NPD	-	-	194	0,6	152	0,4	90	0,2	+0,2	+0,4
PBC	-	-	113	0,4	189	0,5	139	0,3	-0,1	+0,1
FWG Rheinland-Pfalz	-	-	292	1,0	-	-	-	-	+1,0	+1,0
Die Tierschutzpartei	-	-	335	1,1	-	-	189	0,4	+1,1	+0,7
NATURGESETZ	-	-	-	-	185	0,5	64	0,1	-0,5	-0,1
PDS	-	-	-	-	-	-	629	1,4	-	-1,4
Sonstige	-	-	-	-	374	1,0	1 021	2,2	-1,0	-2,2
<b>Kreisfreie Stadt Zweibrücken</b>										
Wahlberechtigte	27 956		27 956		28 116		28 002			
Wähler	15 229	54,5	15 229	54,5	18 202	64,7	22 845	81,6	-10,2	-27,1
Ungültige Stimmen	455	3,0	343	2,3	473	2,6	371	1,6	-0,3	+0,7
Gültige Stimmen	14 774	97,0	14 886	97,7	17 729	97,4	22 474	98,4	+0,3	-0,7
SPD	6 999	47,4	7 588	51,0	8 381	47,3	10 876	48,4	+3,7	+2,6
CDU	4 624	31,3	4 357	29,3	5 546	31,3	7 316	32,6	-2,0	-3,3
F.D.P.	1 482	10,0	1 042	7,0	1 414	8,0	1 372	6,1	-1,0	+0,9
GRÜNE	699	4,7	584	3,9	957	5,4	1 077	4,8	-1,5	-0,9
REP	-	-	414	2,8	527	3,0	445	2,0	-0,2	+0,8
ö d p	257	1,7	176	1,2	396	2,2	153	0,7	-1,0	+0,5
NPD	-	-	122	0,8	277	1,6	128	0,6	-0,8	+0,2
PBC	-	-	40	0,3	50	0,3	25	0,1	0,0	+0,2
FWG Rheinland-Pfalz	713	4,8	406	2,7	-	-	-	-	+2,7	+2,7
Die Tierschutzpartei	-	-	157	1,1	-	-	128	0,6	+1,1	+0,5
NATURGESETZ	-	-	-	-	60	0,3	70	0,3	-0,3	-0,3
PDS	-	-	-	-	-	-	240	1,1	-	-1,1
Sonstige	-	-	-	-	121	0,7	644	2,9	-0,7	-2,9

## 7. Ergebnisse der Landkreise

	Landtagswahl 2001				Vergleichszahlen				Differenz LW 01 Landesstimmen zu	
					Landtagswahl 96		Bundestagswahl 98			
	Wahlkreisstimmen		Landesstimmen		Landesstimmen		Zweitstimmen		LW 96	BW 98
	Anzahl	%	Anzahl	%	Anzahl	%	Anzahl	%	Prozentpunkte	
<b>Landkreis Ahrweiler</b>										
Wahlberechtigte	96 802		96 802		93 789		95 798			
Wähler	56 868	58,7	56 868	58,7	64 930	69,2	80 978	84,5	- 10,5	- 25,8
Ungültige Stimmen	1 595	2,8	1 018	1,8	1 811	2,8	1 068	1,3	- 1,0	+ 0,5
Gültige Stimmen	55 273	97,2	55 850	98,2	63 119	97,2	79 910	98,7	+ 1,0	- 0,5
SPD	19 348	35,0	19 582	35,1	18 993	30,1	25 976	32,5	+ 5,0	+ 2,6
CDU	27 891	50,5	25 448	45,6	30 725	48,7	38 688	48,4	- 3,1	- 2,8
F.D.P.	5 976	10,8	5 479	9,8	6 876	10,9	7 140	8,9	- 1,1	+ 0,9
GRÜNE	1 517	2,7	2 779	5,0	3 945	6,3	4 559	5,7	- 1,3	- 0,7
REP	541	1,0	849	1,5	1 090	1,7	759	0,9	- 0,2	+ 0,6
ödp	-	-	250	0,4	694	1,1	235	0,3	- 0,7	+ 0,1
NPD	-	-	167	0,3	140	0,2	115	0,1	+ 0,1	+ 0,2
PBC	-	-	65	0,1	-	-	85	0,1	+ 0,1	0,0
FWG Rheinland-Pfalz	-	-	803	1,4	-	-	-	-	+ 1,4	+ 1,4
Die Tierschutzpartei	-	-	428	0,8	-	-	282	0,4	+ 0,8	+ 0,4
NATURGESETZ	-	-	-	-	144	0,2	54	0,1	- 0,2	- 0,1
PDS	-	-	-	-	-	-	672	0,8	-	- 0,8
Sonstige	-	-	-	-	512	0,8	1 345	1,7	- 0,8	- 1,7
<b>Landkreis Altenkirchen (Westerwald)</b>										
Wahlberechtigte	102 041		102 041		100 060		101 523			
Wähler	61 741	60,5	61 741	60,5	69 825	69,8	84 740	83,5	- 9,3	- 23,0
Ungültige Stimmen	1 541	2,5	1 180	1,9	1 673	2,4	960	1,1	- 0,5	+ 0,8
Gültige Stimmen	60 200	97,5	60 561	98,1	68 152	97,6	83 780	98,9	+ 0,5	- 0,8
SPD	24 339	40,4	25 153	41,5	27 253	40,0	36 013	43,0	+ 1,5	- 1,5
CDU	26 934	44,7	23 878	39,4	29 133	42,7	33 831	40,4	- 3,3	- 1,0
F.D.P.	6 808	11,3	6 354	10,5	5 627	8,3	5 395	6,4	+ 2,2	+ 4,1
GRÜNE	2 119	3,5	2 499	4,1	4 008	5,9	4 276	5,1	- 1,8	- 1,0
REP	-	-	824	1,4	1 091	1,6	1 032	1,2	- 0,2	+ 0,2
ödp	-	-	103	0,2	143	0,2	95	0,1	0,0	+ 0,1
NPD	-	-	204	0,3	150	0,2	124	0,1	+ 0,1	+ 0,2
PBC	-	-	348	0,6	-	-	395	0,5	+ 0,6	+ 0,1
FWG Rheinland-Pfalz	-	-	823	1,4	-	-	-	-	+ 1,4	+ 1,4
Die Tierschutzpartei	-	-	375	0,6	-	-	273	0,3	+ 0,6	+ 0,3
NATURGESETZ	-	-	-	-	122	0,2	59	0,1	- 0,2	- 0,1
PDS	-	-	-	-	-	-	756	0,9	-	- 0,9
Sonstige	-	-	-	-	625	0,9	1 531	1,8	- 0,9	- 1,8
<b>Landkreis Alzey-Worms</b>										
Wahlberechtigte	92 264		92 264		86 803		89 865			
Wähler	58 476	63,4	58 476	63,4	63 389	73,0	76 858	85,5	- 9,6	- 22,1
Ungültige Stimmen	2 251	3,8	1 765	3,0	1 465	2,3	1 061	1,4	+ 0,7	+ 1,6
Gültige Stimmen	56 225	96,2	56 711	97,0	61 924	97,7	75 797	98,6	- 0,7	- 1,6
SPD	28 298	50,3	27 469	48,4	27 367	44,2	34 816	45,9	+ 4,2	+ 2,5
CDU	17 421	31,0	16 041	28,3	18 775	30,3	25 106	33,1	- 2,0	- 4,8
F.D.P.	4 960	8,8	5 174	9,1	7 416	12,0	6 157	8,1	- 2,9	+ 1,0
GRÜNE	3 133	5,6	3 024	5,3	4 647	7,5	4 641	6,1	- 2,2	- 0,8
REP	-	-	1 564	2,8	2 234	3,6	1 868	2,5	- 0,8	+ 0,3
ödp	-	-	93	0,2	155	0,3	66	0,1	- 0,1	+ 0,1
NPD	-	-	438	0,8	438	0,7	164	0,2	+ 0,1	+ 0,6
PBC	-	-	224	0,4	277	0,4	229	0,3	0,0	+ 0,1
FWG Rheinland-Pfalz	2 413	4,3	2 140	3,8	-	-	-	-	+ 3,8	+ 3,8
Die Tierschutzpartei	-	-	544	1,0	-	-	387	0,5	+ 1,0	+ 0,5
NATURGESETZ	-	-	-	-	184	0,3	63	0,1	- 0,3	- 0,1
PDS	-	-	-	-	-	-	803	1,1	-	- 1,1
Sonstige	-	-	-	-	431	0,7	1 497	2,0	- 0,7	- 2,0
<b>Landkreis Bad Dürkheim</b>										
Wahlberechtigte	102 932		102 932		100 449		102 236			
Wähler	67 815	65,9	67 815	65,9	74 918	74,6	87 700	85,8	- 8,7	- 19,9
Ungültige Stimmen	2 333	3,4	1 718	2,5	1 905	2,5	1 309	1,5	0,0	+ 1,0
Gültige Stimmen	65 482	96,6	66 097	97,5	73 013	97,5	86 391	98,5	0,0	- 1,0
SPD	27 465	41,9	30 125	45,6	29 867	40,9	35 268	40,8	+ 4,7	+ 4,8
CDU	23 259	35,5	20 510	31,0	25 590	35,0	32 808	38,0	- 4,0	- 7,0
F.D.P.	6 001	9,2	5 264	8,0	7 507	10,3	7 014	8,1	- 2,3	- 0,1
GRÜNE	3 670	5,6	3 411	5,2	5 169	7,1	5 145	6,0	- 1,9	- 0,8
REP	607	0,9	1 771	2,7	3 210	4,4	2 377	2,8	- 1,7	- 0,1
ödp	-	-	118	0,2	395	0,5	178	0,2	- 0,3	0,0
NPD	-	-	378	0,6	289	0,4	179	0,2	+ 0,2	+ 0,4
PBC	-	-	287	0,4	236	0,3	212	0,2	+ 0,1	+ 0,2
FWG Rheinland-Pfalz	4 480	6,8	3 597	5,4	-	-	-	-	+ 5,4	+ 5,4
Die Tierschutzpartei	-	-	636	1,0	-	-	462	0,5	+ 1,0	+ 0,5
NATURGESETZ	-	-	-	-	330	0,5	189	0,2	- 0,5	- 0,2
PDS	-	-	-	-	-	-	807	0,9	-	- 0,9
Sonstige	-	-	-	-	420	0,6	1 752	2,0	- 0,6	- 2,0

noch: 7. Ergebnisse der Landkreise

	Landtagswahl 2001				Vergleichszahlen				Differenz LW 01 Landesstimmen zu	
	Wahlkreisstimmen		Landesstimmen		Landtagswahl 96		Bundestagswahl 98		LW 96	BW 98
	Anzahl	%	Anzahl	%	Anzahl	%	Anzahl	%	Prozentpunkte	
<b>Landkreis Bad Kreuznach</b>										
Wahlberechtigte	119 696		119 696		118 431		119 204			
Wähler	76 262	63,7	76 262	63,7	83 485	70,5	99 702	83,6	- 6,8	- 19,9
Ungültige Stimmen	3 312	4,3	2 003	2,6	1 829	2,2	1 213	1,2	+ 0,4	+ 1,4
Gültige Stimmen	72 950	95,7	74 259	97,4	81 656	97,8	98 489	98,8	- 0,4	- 1,4
SPD	36 124	49,5	36 633	49,3	34 658	42,4	44 781	45,5	+ 6,9	+ 3,8
CDU	25 450	34,9	22 819	30,7	28 937	35,4	35 097	35,6	- 4,7	- 4,9
F.D.P.	6 694	9,2	6 810	9,2	8 334	10,2	7 210	7,3	- 1,0	+ 1,9
GRÜNE	4 682	6,4	3 940	5,3	6 062	7,4	5 900	6,0	- 2,1	- 0,7
REP	-	-	1 212	1,6	1 715	2,1	1 662	1,7	- 0,5	- 0,1
ödp	-	-	153	0,2	209	0,3	115	0,1	- 0,1	+ 0,1
NPD	-	-	532	0,7	499	0,6	179	0,2	+ 0,1	+ 0,5
PBC	-	-	196	0,3	-	-	157	0,2	+ 0,3	+ 0,1
FWG Rheinland-Pfalz	-	-	1 292	1,7	-	-	-	-	+ 1,7	+ 1,7
Die Tierschutzpartei	-	-	672	0,9	-	-	461	0,5	+ 0,9	+ 0,4
NATURGESETZ	-	-	-	-	152	0,2	68	0,1	- 0,2	- 0,1
PDS	-	-	-	-	-	-	965	1,0	-	- 1,0
Sonstige	-	-	-	-	1 090	1,3	1 894	1,9	- 1,3	- 1,9
<b>Landkreis Bernkastel-Wittlich</b>										
Wahlberechtigte	89 224		89 224		88 269		88 820			
Wähler	55 653	62,4	55 653	62,4	62 844	71,2	73 857	83,2	- 8,8	- 20,8
Ungültige Stimmen	2 143	3,9	1 316	2,4	1 704	2,7	1 337	1,8	- 0,3	+ 0,6
Gültige Stimmen	53 510	96,1	54 337	97,6	61 140	97,3	72 520	98,2	+ 0,3	- 0,6
SPD	20 300	37,9	21 501	39,6	20 773	34,0	26 385	36,4	+ 5,6	+ 3,2
CDU	25 573	47,8	21 216	39,0	27 067	44,3	31 927	44,0	- 5,3	- 5,0
F.D.P.	4 858	9,1	5 119	9,4	7 041	11,5	6 154	8,5	- 2,1	+ 0,9
GRÜNE	2 779	5,2	2 658	4,9	3 757	6,1	4 159	5,7	- 1,2	- 0,8
REP	-	-	1 052	1,9	1 372	2,2	1 172	1,6	- 0,3	+ 0,3
ödp	-	-	82	0,2	184	0,3	84	0,1	- 0,1	+ 0,1
NPD	-	-	297	0,5	145	0,2	107	0,1	+ 0,3	+ 0,4
PBC	-	-	82	0,2	-	-	109	0,2	+ 0,2	0,0
FWG Rheinland-Pfalz	-	-	1 818	3,3	-	-	-	-	+ 3,3	+ 3,3
Die Tierschutzpartei	-	-	512	0,9	-	-	311	0,4	+ 0,9	+ 0,5
NATURGESETZ	-	-	-	-	163	0,3	62	0,1	- 0,3	- 0,1
PDS	-	-	-	-	-	-	690	1,0	-	- 1,0
Sonstige	-	-	-	-	638	1,0	1 360	1,9	- 1,0	- 1,9
<b>Landkreis Birkenfeld</b>										
Wahlberechtigte	70 750		70 750		70 807		71 068			
Wähler	40 289	56,9	40 289	56,9	46 195	65,2	57 514	80,9	- 8,3	- 24,0
Ungültige Stimmen	1 157	2,9	704	1,7	1 085	2,3	758	1,3	- 0,6	+ 0,4
Gültige Stimmen	39 132	97,1	39 585	98,3	45 110	97,7	56 756	98,7	+ 0,6	- 0,4
SPD	19 466	49,7	19 810	50,0	19 835	44,0	26 785	47,2	+ 6,0	+ 2,8
CDU	13 877	35,5	12 170	30,7	15 055	33,4	19 653	34,6	- 2,7	- 3,9
F.D.P.	4 029	10,3	4 128	10,4	5 476	12,1	3 976	7,0	- 1,7	+ 3,4
GRÜNE	1 365	3,5	1 525	3,9	2 383	5,3	2 575	4,5	- 1,4	- 0,6
REP	-	-	909	2,3	1 545	3,4	1 144	2,0	- 1,1	+ 0,3
ödp	-	-	51	0,1	120	0,3	44	0,1	- 0,2	0,0
NPD	-	-	270	0,7	205	0,5	107	0,2	+ 0,2	+ 0,5
PBC	-	-	58	0,1	-	-	92	0,2	+ 0,1	- 0,1
FWG Rheinland-Pfalz	-	-	355	0,9	-	-	-	-	+ 0,9	+ 0,9
Die Tierschutzpartei	-	-	309	0,8	-	-	259	0,5	+ 0,8	+ 0,3
Jansen, Franz	395	1,0	-	-	-	-	-	-	-	-
NATURGESETZ	-	-	-	-	112	0,2	49	0,1	- 0,2	- 0,1
PDS	-	-	-	-	-	-	580	1,0	-	- 1,0
Sonstige	-	-	-	-	379	0,8	1 492	2,6	- 0,8	- 2,6
<b>Landkreis Bitburg-Prüm</b>										
Wahlberechtigte	74 133		74 133		73 746		74 039			
Wähler	47 156	63,6	47 156	63,6	52 300	70,9	61 245	82,7	- 7,3	- 19,1
Ungültige Stimmen	2 527	5,4	1 915	4,1	1 574	3,0	1 304	2,1	+ 1,1	+ 2,0
Gültige Stimmen	44 629	94,6	45 241	95,9	50 726	97,0	59 941	97,9	- 1,1	- 2,0
SPD	15 975	35,8	18 293	40,4	17 527	34,6	21 726	36,2	+ 5,8	+ 4,2
CDU	22 825	51,1	19 296	42,7	23 468	46,3	27 448	45,8	- 3,6	- 3,1
F.D.P.	3 097	6,9	3 484	7,7	4 942	9,7	4 997	8,3	- 2,0	- 0,6
GRÜNE	1 971	4,4	1 763	3,9	2 571	5,1	3 095	5,2	- 1,2	- 1,3
REP	-	-	640	1,4	684	1,3	615	1,0	+ 0,1	+ 0,4
ödp	761	1,7	189	0,4	280	0,6	164	0,3	- 0,2	+ 0,1
NPD	-	-	196	0,4	88	0,2	47	0,1	+ 0,2	+ 0,3
PBC	-	-	52	0,1	-	-	77	0,1	+ 0,1	0,0
FWG Rheinland-Pfalz	-	-	953	2,1	-	-	-	-	+ 2,1	+ 2,1
Die Tierschutzpartei	-	-	375	0,8	-	-	218	0,4	+ 0,8	+ 0,4
NATURGESETZ	-	-	-	-	90	0,2	37	0,1	- 0,2	- 0,1
PDS	-	-	-	-	-	-	480	0,8	-	- 0,8
Sonstige	-	-	-	-	1 076	2,1	1 037	1,7	- 2,1	- 1,7

noch: 7. Ergebnisse der Landkreise

	Landtagswahl 2001				Vergleichszahlen				Differenz LW 01 Landesstimmen zu	
	Wahlkreisstimmen		Landesstimmen		Landtagswahl 96		Bundestagswahl 98		LW 96	BW 98
	Anzahl	%	Anzahl	%	Anzahl	%	Anzahl	%	Prozentpunkte	
<b>Landkreis Cochem-Zell</b>										
Wahlberechtigte	51 807		51 807		51 161		51 503			
Wähler	34 798	67,2	34 798	67,2	38 035	74,3	44 373	86,2	- 7,1	- 19,0
Ungültige Stimmen	1 159	3,3	939	2,7	1 101	2,9	789	1,8	- 0,2	+ 0,9
Gültige Stimmen	33 639	96,7	33 859	97,3	36 934	97,1	43 584	98,2	+ 0,2	- 0,9
SPD	11 834	35,2	11 762	34,7	10 752	29,1	13 392	30,7	+ 5,6	+ 4,0
CDU	17 869	53,1	16 949	50,1	19 945	54,0	23 413	53,7	- 3,9	- 3,6
F.D.P.	1 882	5,6	2 519	7,4	3 426	9,3	3 186	7,3	- 1,9	+ 0,1
GRÜNE	1 072	3,2	1 092	3,2	1 715	4,6	1 831	4,2	- 1,4	- 1,0
REP	-	-	508	1,5	575	1,6	428	1,0	- 0,1	+ 0,5
ödp	-	-	19	0,1	93	0,3	28	0,1	- 0,2	0,0
NPD	-	-	120	0,4	101	0,3	49	0,1	+ 0,1	+ 0,3
PBC	-	-	47	0,1	-	-	68	0,2	+ 0,1	- 0,1
FWG Rheinland-Pfalz	982	2,9	584	1,7	-	-	-	-	+ 1,7	+ 1,7
Die Tierschutzpartei	-	-	259	0,8	-	-	170	0,4	+ 0,8	+ 0,4
NATURGESETZ	-	-	-	-	82	0,2	28	0,1	- 0,2	- 0,1
PDS	-	-	-	-	-	-	260	0,6	-	- 0,6
Sonstige	-	-	-	-	245	0,7	731	1,7	- 0,7	- 1,7
<b>Landkreis Daun</b>										
Wahlberechtigte	49 743		49 743		48 476		49 507			
Wähler	31 591	63,5	31 591	63,5	34 621	71,4	41 682	84,2	- 7,9	- 20,7
Ungültige Stimmen	1 030	3,3	701	2,2	942	2,7	716	1,7	- 0,5	+ 0,5
Gültige Stimmen	30 561	96,7	30 890	97,8	33 679	97,3	40 966	98,3	+ 0,5	- 0,5
SPD	12 219	40,0	11 982	38,8	10 329	30,7	13 485	32,9	+ 8,1	+ 5,9
CDU	14 624	47,9	13 753	44,5	17 679	52,5	20 766	50,7	- 8,0	- 6,2
F.D.P.	2 628	8,6	2 336	7,6	3 034	9,0	2 894	7,1	- 1,4	+ 0,5
GRÜNE	1 090	3,6	1 198	3,9	1 612	4,8	1 994	4,9	- 0,9	- 1,0
REP	-	-	508	1,6	492	1,5	402	1,0	+ 0,1	+ 0,6
ödp	-	-	41	0,1	90	0,3	52	0,1	- 0,2	0,0
NPD	-	-	140	0,5	56	0,2	33	0,1	+ 0,3	+ 0,4
PBC	-	-	70	0,2	-	-	60	0,1	+ 0,2	+ 0,1
FWG Rheinland-Pfalz	-	-	571	1,8	-	-	-	-	+ 1,8	+ 1,8
Die Tierschutzpartei	-	-	291	0,9	-	-	216	0,5	+ 0,9	+ 0,4
NATURGESETZ	-	-	-	-	78	0,2	36	0,1	- 0,2	- 0,1
PDS	-	-	-	-	-	-	280	0,7	-	- 0,7
Sonstige	-	-	-	-	309	0,9	748	1,8	- 0,9	- 1,8
<b>Donnersbergkreis</b>										
Wahlberechtigte	58 777		58 777		57 075		57 972			
Wähler	36 976	62,9	36 976	62,9	41 119	72,0	48 426	83,5	- 9,1	- 20,6
Ungültige Stimmen	1 633	4,4	1 134	3,1	1 075	2,6	794	1,6	+ 0,5	+ 1,5
Gültige Stimmen	35 343	95,6	35 842	96,9	40 044	97,4	47 632	98,4	- 0,5	- 1,5
SPD	17 027	48,2	18 087	50,5	19 304	48,2	22 627	47,5	+ 2,3	+ 3,0
CDU	10 418	29,5	9 293	25,9	11 937	29,8	15 324	32,2	- 3,9	- 6,3
F.D.P.	2 850	8,1	2 617	7,3	3 521	8,8	3 176	6,7	- 1,5	+ 0,6
GRÜNE	1 793	5,1	1 650	4,6	2 681	6,7	2 660	5,6	- 2,1	- 1,0
REP	-	-	1 060	3,0	1 628	4,1	1 450	3,0	- 1,1	0,0
ödp	-	-	77	0,2	162	0,4	55	0,1	- 0,2	+ 0,1
NPD	-	-	416	1,2	328	0,8	204	0,4	+ 0,4	+ 0,8
PBC	-	-	68	0,2	94	0,2	98	0,2	0,0	0,0
FWG Rheinland-Pfalz	3 255	9,2	2 223	6,2	-	-	-	-	+ 6,2	+ 6,2
Die Tierschutzpartei	-	-	351	1,0	-	-	231	0,5	+ 1,0	+ 0,5
NATURGESETZ	-	-	-	-	136	0,3	101	0,2	- 0,3	- 0,2
PDS	-	-	-	-	-	-	508	1,1	-	- 1,1
Sonstige	-	-	-	-	253	0,6	1 198	2,5	- 0,6	- 2,5
<b>Landkreis Germersheim</b>										
Wahlberechtigte	87 968		87 968		84 821		86 614			
Wähler	56 579	64,3	56 579	64,3	62 268	73,4	74 185	85,7	- 9,1	- 21,4
Ungültige Stimmen	2 132	3,8	1 935	3,4	1 524	2,4	1 160	1,6	+ 1,0	+ 1,8
Gültige Stimmen	54 447	96,2	54 644	96,6	60 744	97,6	73 025	98,4	- 1,0	- 1,8
SPD	22 227	40,8	25 099	45,9	24 459	40,3	28 257	38,7	+ 5,6	+ 7,2
CDU	22 641	41,6	19 790	36,2	22 652	37,3	29 349	40,2	- 1,1	- 4,0
F.D.P.	2 151	4,0	2 646	4,8	3 714	6,1	4 579	6,3	- 1,3	- 1,5
GRÜNE	2 747	5,0	2 307	4,2	4 061	6,7	4 082	5,6	- 2,5	- 1,4
REP	2 592	4,8	2 324	4,3	4 085	6,7	3 587	4,9	- 2,4	- 0,6
ödp	-	-	352	0,6	912	1,5	469	0,6	- 0,9	0,0
NPD	349	0,6	310	0,6	199	0,3	259	0,4	+ 0,3	+ 0,2
PBC	39	0,1	220	0,4	185	0,3	232	0,3	+ 0,1	+ 0,1
FWG Rheinland-Pfalz	1 701	3,1	1 074	2,0	-	-	-	-	+ 2,0	+ 2,0
Die Tierschutzpartei	-	-	522	1,0	-	-	392	0,5	+ 1,0	+ 0,5
NATURGESETZ	-	-	-	-	181	0,3	75	0,1	- 0,3	- 0,1
PDS	-	-	-	-	-	-	562	0,8	-	- 0,8
Sonstige	-	-	-	-	296	0,5	1 182	1,6	- 0,5	- 1,6

noch: 7. Ergebnisse der Landkreise

	Landtagswahl 2001				Vergleichszahlen				Differenz LW 01 Landesstimmen zu	
	Wahlkreisstimmen		Landesstimmen		Landtagswahl 96		Bundestagswahl 98		LW 96	BW 98
	Anzahl	%	Anzahl	%	Anzahl	%	Anzahl	%		
									Landesstimmen	
										Prozentpunkte
<b>Landkreis Kaiserslautern</b>										
Wahlberechtigte	83 010		83 010		81 845		82 891			
Wähler	54 597	65,8	54 597	65,8	60 452	73,9	69 956	84,4	- 8,1	- 18,6
Ungültige Stimmen	2 599	4,8	2 006	3,7	1 838	3,0	1 437	2,1	+ 0,7	+ 1,6
Gültige Stimmen	51 998	95,2	52 591	96,3	58 614	97,0	68 519	97,9	- 0,7	- 1,6
SPD	24 204	46,5	24 702	47,0	25 867	44,1	30 313	44,2	+ 2,9	+ 2,8
CDU	20 892	40,2	17 921	34,1	21 480	36,6	25 810	37,7	- 2,5	- 3,6
F.D.P.	2 028	3,9	2 395	4,6	3 551	6,1	3 752	5,5	- 1,5	- 0,9
GRÜNE	728	1,4	1 944	3,7	3 208	5,5	3 115	4,5	- 1,8	- 0,8
REP	681	1,3	1 767	3,4	3 385	5,8	2 356	3,4	- 2,4	0,0
ödp	-	-	96	0,2	189	0,3	84	0,1	- 0,1	+ 0,1
NPD	-	-	338	0,6	174	0,3	152	0,2	+ 0,3	+ 0,4
PBC	-	-	151	0,3	151	0,3	156	0,2	0,0	+ 0,1
FWG Rheinland-Pfalz	3 465	6,7	2 737	5,2	-	-	-	-	+ 5,2	+ 5,2
Die Tierschutzpartei	-	-	540	1,0	-	-	418	0,6	+ 1,0	+ 0,4
NATURGESETZ	-	-	-	-	206	0,4	85	0,1	- 0,4	- 0,1
PDS	-	-	-	-	-	-	589	0,9	-	- 0,9
Sonstige	-	-	-	-	403	0,7	1 689	2,5	- 0,7	- 2,5
<b>Landkreis Kusel</b>										
Wahlberechtigte	62 007		62 007		62 162		62 266			
Wähler	38 875	62,7	38 875	62,7	44 313	71,3	52 185	83,8	- 8,6	- 21,1
Ungültige Stimmen	1 787	4,6	1 316	3,4	1 265	2,9	1 005	1,9	+ 0,5	+ 1,5
Gültige Stimmen	37 088	95,4	37 559	96,6	43 048	97,1	51 180	98,1	- 0,5	- 1,5
SPD	21 401	57,7	20 928	55,7	22 964	53,3	28 341	55,4	+ 2,4	+ 0,3
CDU	9 378	25,3	9 029	24,0	10 941	25,4	13 607	26,6	- 1,4	- 2,6
F.D.P.	2 107	5,7	2 018	5,4	2 727	6,3	2 505	4,9	- 0,9	+ 0,5
GRÜNE	1 841	5,0	1 596	4,2	2 477	5,8	2 358	4,6	- 1,6	- 0,4
REP	2 361	6,4	1 987	5,3	3 146	7,3	2 360	4,6	- 2,0	+ 0,7
ödp	-	-	48	0,1	111	0,3	47	0,1	- 0,2	0,0
NPD	-	-	205	0,5	160	0,4	135	0,3	+ 0,1	+ 0,2
PBC	-	-	107	0,3	104	0,2	79	0,2	+ 0,1	+ 0,1
FWG Rheinland-Pfalz	-	-	1 274	3,4	-	-	-	-	+ 3,4	+ 3,4
Die Tierschutzpartei	-	-	367	1,0	-	-	257	0,5	+ 1,0	+ 0,5
NATURGESETZ	-	-	-	-	143	0,3	42	0,1	- 0,3	- 0,1
PDS	-	-	-	-	-	-	489	1,0	-	- 1,0
Sonstige	-	-	-	-	275	0,6	960	1,9	- 0,6	- 1,9
<b>Landkreis Ludwigshafen</b>										
Wahlberechtigte	111 665		111 665		109 073		110 519			
Wähler	74 655	66,9	74 655	66,9	82 672	75,8	98 129	88,8	- 8,9	- 21,9
Ungültige Stimmen	2 339	3,1	2 034	2,7	1 871	2,3	1 329	1,4	+ 0,4	+ 1,3
Gültige Stimmen	72 316	96,9	72 621	97,3	80 801	97,7	96 800	98,6	- 0,4	- 1,3
SPD	30 312	41,9	32 556	44,8	31 492	39,0	38 417	39,7	+ 5,8	+ 5,1
CDU	27 416	37,9	25 123	34,6	30 600	37,9	38 622	39,9	- 3,3	- 5,3
F.D.P.	4 548	6,3	4 905	6,8	6 930	8,6	6 682	6,9	- 1,8	- 0,1
GRÜNE	4 235	5,9	3 853	5,3	5 338	6,6	5 304	5,5	- 1,3	- 0,2
REP	2 886	4,0	2 535	3,5	4 598	5,7	3 326	3,4	- 2,2	+ 0,1
ödp	380	0,5	239	0,3	513	0,6	234	0,2	- 0,3	+ 0,1
NPD	-	-	302	0,4	163	0,2	137	0,1	+ 0,2	+ 0,3
PBC	-	-	253	0,3	346	0,4	214	0,2	- 0,1	+ 0,1
FWG Rheinland-Pfalz	2 469	3,4	2 148	3,0	-	-	-	-	+ 3,0	+ 3,0
Die Tierschutzpartei	-	-	707	1,0	-	-	527	0,5	+ 1,0	+ 0,5
NATURGESETZ	70	0,1	-	-	291	0,4	215	0,2	- 0,4	- 0,2
PDS	-	-	-	-	-	-	825	0,9	-	- 0,9
Sonstige	-	-	-	-	530	0,7	2 297	2,4	- 0,7	- 2,4
<b>Landkreis Mainz-Bingen</b>										
Wahlberechtigte	146 076		146 076		140 615		144 201			
Wähler	95 551	65,4	95 551	65,4	102 148	72,6	124 621	86,4	- 7,2	- 21,0
Ungültige Stimmen	2 327	2,4	1 619	1,7	1 976	1,9	1 559	1,3	- 0,2	+ 0,4
Gültige Stimmen	93 224	97,6	93 932	98,3	100 172	98,1	123 062	98,7	+ 0,2	- 0,4
SPD	39 209	42,1	42 384	45,1	39 364	39,3	50 227	40,8	+ 5,8	+ 4,3
CDU	35 364	37,9	30 211	32,2	35 816	35,8	44 879	36,5	- 3,6	- 4,3
F.D.P.	7 016	7,5	8 564	9,1	11 706	11,7	11 072	9,0	- 2,6	+ 0,1
GRÜNE	6 045	6,5	6 326	6,7	8 684	8,7	9 657	7,8	- 2,0	- 1,1
REP	-	-	1 940	2,1	2 549	2,5	2 280	1,9	- 0,4	+ 0,2
ödp	546	0,6	327	0,3	522	0,5	240	0,2	- 0,2	+ 0,1
NPD	-	-	439	0,5	445	0,4	175	0,1	+ 0,1	+ 0,4
PBC	-	-	195	0,2	188	0,2	238	0,2	0,0	0,0
FWG Rheinland-Pfalz	4 493	4,8	2 734	2,9	-	-	-	-	+ 2,9	+ 2,9
Die Tierschutzpartei	-	-	812	0,9	-	-	558	0,5	+ 0,9	+ 0,4
Bürgerliste	551	0,6	-	-	-	-	-	-	-	-
NATURGESETZ	-	-	-	-	338	0,3	189	0,2	- 0,3	- 0,2
PDS	-	-	-	-	-	-	1 515	1,2	-	- 1,2
Sonstige	-	-	-	-	560	0,6	2 032	1,7	- 0,6	- 1,7

noch: 7. Ergebnisse der Landkreise

	Landtagswahl 2001				Vergleichszahlen				Differenz LW 01 Landesstimmen zu	
	Wahlkreisstimmen		Landesstimmen		Landtagswahl 96		Bundestagswahl 98		LW 96	BW 98
	Anzahl	%	Anzahl	%	Anzahl	%	Anzahl	%	Prozentpunkte	
<b>Landkreis Mayen-Koblenz</b>										
Wahlberechtigte	161 546		161 546		156 723		159 390			
Wähler	100 479	62,2	100 479	62,2	110 892	70,8	133 480	83,7	- 8,6	- 21,5
Ungültige Stimmen	2 646	2,6	1 875	1,9	2 349	2,1	1 678	1,3	- 0,2	+ 0,6
Gültige Stimmen	97 833	97,4	98 604	98,1	108 543	97,9	131 802	98,7	+ 0,2	- 0,6
SPD	43 075	44,0	43 701	44,3	43 672	40,2	55 069	41,8	+ 4,1	+ 2,5
CDU	42 243	43,2	38 203	38,7	46 828	43,1	56 123	42,6	- 4,4	- 3,9
F.D.P.	6 069	6,2	7 238	7,3	8 492	7,8	8 448	6,4	- 0,5	+ 0,9
GRÜNE	3 072	3,1	4 309	4,4	5 936	5,5	6 789	5,2	- 1,1	- 0,8
REP	-	-	1 481	1,5	2 153	2,0	1 162	0,9	- 0,5	+ 0,6
ödp	-	-	142	0,1	312	0,3	173	0,1	- 0,2	0,0
NPD	-	-	268	0,3	193	0,2	154	0,1	+ 0,1	+ 0,2
PBC	-	-	228	0,2	-	-	270	0,2	+ 0,2	0,0
FWG Rheinland-Pfalz	3 374	3,4	2 388	2,4	-	-	-	-	+ 2,4	+ 2,4
Die Tierschutzpartei	-	-	646	0,7	-	-	411	0,3	+ 0,7	+ 0,4
NATURGESETZ	-	-	-	-	213	0,2	72	0,1	- 0,2	- 0,1
PDS	-	-	-	-	-	-	957	0,7	-	- 0,7
Sonstige	-	-	-	-	744	0,7	2 174	1,6	- 0,7	- 1,6
<b>Landkreis Neuwied</b>										
Wahlberechtigte	136 478		136 478		133 381		135 849			
Wähler	80 855	59,2	80 855	59,2	92 617	69,4	114 373	84,2	- 10,2	- 25,0
Ungültige Stimmen	1 943	2,4	1 323	1,6	1 988	2,1	1 424	1,2	- 0,5	+ 0,4
Gültige Stimmen	78 912	97,6	79 532	98,4	90 629	97,9	112 949	98,8	+ 0,5	- 0,4
SPD	35 503	45,0	35 789	45,0	37 155	41,0	47 591	42,1	+ 4,0	+ 2,9
CDU	32 326	41,0	29 054	36,5	36 839	40,6	44 747	39,6	- 4,1	- 3,1
F.D.P.	5 194	6,6	6 624	8,3	7 335	8,1	8 141	7,2	+ 0,2	+ 1,1
GRÜNE	1 734	2,2	3 622	4,6	5 879	6,5	6 558	5,8	- 1,9	- 1,2
REP	-	-	1 117	1,4	1 770	2,0	1 064	0,9	- 0,6	+ 0,5
ödp	821	1,0	298	0,4	588	0,6	200	0,2	- 0,2	+ 0,2
NPD	-	-	273	0,3	185	0,2	133	0,1	+ 0,1	+ 0,2
PBC	-	-	454	0,6	-	-	310	0,3	+ 0,6	+ 0,3
FWG Rheinland-Pfalz	3 334	4,2	1 763	2,2	-	-	-	-	+ 2,2	+ 2,2
Die Tierschutzpartei	-	-	538	0,7	-	-	457	0,4	+ 0,7	+ 0,3
NATURGESETZ	-	-	-	-	170	0,2	80	0,1	- 0,2	- 0,1
PDS	-	-	-	-	-	-	1 238	1,1	-	- 1,1
Sonstige	-	-	-	-	708	0,8	2 430	2,2	- 0,8	- 2,2
<b>Rhein-Hunsrück-Kreis</b>										
Wahlberechtigte	80 362		80 362		78 411		79 618			
Wähler	52 479	65,3	52 479	65,3	58 463	74,6	66 844	84,0	- 9,3	- 18,7
Ungültige Stimmen	1 455	2,8	951	1,8	1 427	2,4	1 347	2,0	- 0,6	- 0,2
Gültige Stimmen	51 024	97,2	51 528	98,2	57 036	97,6	65 497	98,0	+ 0,6	+ 0,2
SPD	20 840	40,8	22 222	43,1	20 513	36,0	25 289	38,6	+ 7,1	+ 4,5
CDU	21 648	42,4	19 312	37,5	24 461	42,9	27 920	42,6	- 5,4	- 5,1
F.D.P.	6 017	11,8	5 331	10,3	6 071	10,6	5 314	8,1	- 0,3	+ 2,2
GRÜNE	2 519	4,9	2 427	4,7	3 776	6,6	3 767	5,8	- 1,9	- 1,1
REP	-	-	734	1,4	1 260	2,2	834	1,3	- 0,8	+ 0,1
ödp	-	-	91	0,2	253	0,4	100	0,2	- 0,2	0,0
NPD	-	-	196	0,4	152	0,3	61	0,1	+ 0,1	+ 0,3
PBC	-	-	141	0,3	-	-	122	0,2	+ 0,3	+ 0,1
FWG Rheinland-Pfalz	-	-	675	1,3	-	-	-	-	+ 1,3	+ 1,3
Die Tierschutzpartei	-	-	399	0,8	-	-	248	0,4	+ 0,8	+ 0,4
NATURGESETZ	-	-	-	-	128	0,2	54	0,1	- 0,2	- 0,1
PDS	-	-	-	-	-	-	579	0,9	-	- 0,9
Sonstige	-	-	-	-	422	0,7	1 209	1,8	- 0,7	- 1,8
<b>Rhein-Lahn-Kreis</b>										
Wahlberechtigte	98 972		98 972		97 709		98 685			
Wähler	61 502	62,1	61 502	62,1	68 894	70,5	82 894	84,0	- 8,4	- 21,9
Ungültige Stimmen	1 962	3,2	1 767	2,9	1 374	2,0	1 198	1,4	+ 0,9	+ 1,5
Gültige Stimmen	59 540	96,8	59 735	97,1	67 520	98,0	81 696	98,6	- 0,9	- 1,5
SPD	30 828	51,8	30 213	50,6	30 934	45,8	37 863	46,3	+ 4,8	+ 4,3
CDU	19 608	32,9	17 746	29,7	23 466	34,8	28 575	35,0	- 5,1	- 5,3
F.D.P.	3 621	6,1	4 906	8,2	5 940	8,8	5 881	7,2	- 0,6	+ 1,0
GRÜNE	2 929	4,9	2 748	4,6	4 339	6,4	4 634	5,7	- 1,8	- 1,1
REP	-	-	1 104	1,8	1 725	2,6	1 187	1,5	- 0,8	+ 0,3
ödp	-	-	58	0,1	175	0,3	68	0,1	- 0,2	0,0
NPD	-	-	245	0,4	209	0,3	112	0,1	+ 0,1	+ 0,3
PBC	-	-	144	0,2	-	-	125	0,2	+ 0,2	0,0
FWG Rheinland-Pfalz	2 554	4,3	2 123	3,6	-	-	-	-	+ 3,6	+ 3,6
Die Tierschutzpartei	-	-	448	0,7	-	-	367	0,4	+ 0,7	+ 0,3
NATURGESETZ	-	-	-	-	244	0,4	82	0,1	- 0,4	- 0,1
PDS	-	-	-	-	-	-	836	1,0	-	- 1,0
Sonstige	-	-	-	-	488	0,7	1 966	2,4	- 0,7	- 2,4

noch: 7. Ergebnisse der Landkreise

	Landtagswahl 2001				Vergleichszahlen				Differenz LW 01 Landesstimmen zu	
	Wahlkreisstimmen		Landesstimmen		Landtagswahl 96		Bundestagswahl 98		LW 96	BW 98
	Anzahl	%	Anzahl	%	Anzahl	%	Anzahl	%	Prozentpunkte	Prozentpunkte
<b>Landkreis Südliche Weinstraße</b>										
Wahlberechtigte	83 789		83 789		81 699		82 891			
Wähler	58 274	69,5	58 274	69,5	63 376	77,6	71 311	86,0	- 8,1	- 16,5
Ungültige Stimmen	1 464	2,5	1 478	2,5	1 880	3,0	1 344	1,9	- 0,5	+ 0,6
Gültige Stimmen	56 810	97,5	56 796	97,5	61 496	97,0	69 967	98,1	+ 0,5	- 0,6
SPD	28 113	49,5	25 382	44,7	25 154	40,9	25 954	37,1	+ 3,8	+ 7,6
CDU	19 825	34,9	19 462	34,3	22 393	36,4	28 474	40,7	- 2,1	- 6,4
F.D.P.	2 818	5,0	4 050	7,1	5 682	9,2	5 596	8,0	- 2,1	- 0,9
GRÜNE	2 270	4,0	3 104	5,5	4 519	7,3	5 049	7,2	- 1,8	- 1,7
REP	1 534	2,7	1 553	2,7	1 846	3,0	1 726	2,5	- 0,3	+ 0,2
ödp	-	-	158	0,3	305	0,5	178	0,3	- 0,2	0,0
NPD	107	0,2	332	0,6	818	1,3	354	0,5	- 0,7	+ 0,1
PBC	139	0,2	290	0,5	275	0,4	245	0,4	+ 0,1	+ 0,1
FWG Rheinland-Pfalz	2 004	3,5	1 850	3,3	-	-	-	-	+ 3,3	+ 3,3
Die Tierschutzpartei	-	-	615	1,1	-	-	390	0,6	+ 1,1	+ 0,5
NATURGESETZ	-	-	-	-	175	0,3	82	0,1	- 0,3	- 0,1
PDS	-	-	-	-	-	-	579	0,8	-	- 0,8
Sonstige	-	-	-	-	329	0,5	1 340	1,9	- 0,5	- 1,9
<b>Landkreis Südwestpfalz</b>										
Wahlberechtigte	82 483		82 483		82 141		82 710			
Wähler	54 743	66,4	54 743	66,4	61 817	75,3	71 897	86,9	- 8,9	- 20,5
Ungültige Stimmen	3 030	5,5	2 467	4,5	2 667	4,3	1 729	2,4	+ 0,2	+ 2,1
Gültige Stimmen	51 713	94,5	52 276	95,5	59 150	95,7	70 168	97,6	- 0,2	- 2,1
SPD	19 747	38,2	22 316	42,7	23 419	39,6	28 749	41,0	+ 3,1	+ 1,7
CDU	22 208	42,9	20 081	38,4	23 076	39,0	28 412	40,5	- 0,6	- 2,1
F.D.P.	4 548	8,8	3 385	6,5	4 358	7,4	4 185	6,0	- 0,9	+ 0,5
GRÜNE	2 673	5,2	1 701	3,3	3 684	6,2	2 954	4,2	- 2,9	- 0,9
REP	331	0,6	1 815	3,5	2 636	4,5	2 260	3,2	- 1,0	+ 0,3
ödp	161	0,3	172	0,3	564	1,0	207	0,3	- 0,7	0,0
NPD	-	-	326	0,6	498	0,8	217	0,3	- 0,2	+ 0,3
PBC	-	-	163	0,3	320	0,5	169	0,2	- 0,2	+ 0,1
FWG Rheinland-Pfalz	1 926	3,7	1 787	3,4	-	-	-	-	+ 3,4	+ 3,4
Die Tierschutzpartei	-	-	530	1,0	-	-	431	0,6	+ 1,0	+ 0,4
NATURGESETZ	74	0,1	-	-	196	0,3	209	0,3	- 0,3	- 0,3
PDS	45	0,1	-	-	-	-	574	0,8	-	- 0,8
Sonstige	-	-	-	-	399	0,7	1 801	2,6	- 0,7	- 2,6
<b>Landkreis Trier-Saarburg</b>										
Wahlberechtigte	106 861		106 861		103 644		105 415			
Wähler	69 583	65,1	69 583	65,1	75 877	73,2	90 736	86,1	- 8,1	- 21,0
Ungültige Stimmen	3 731	5,4	2 589	3,7	2 089	2,8	1 511	1,7	+ 0,9	+ 2,0
Gültige Stimmen	65 852	94,6	66 994	96,3	73 788	97,2	89 225	98,3	- 0,9	- 2,0
SPD	28 550	43,4	30 826	46,0	29 673	40,2	38 236	42,9	+ 5,8	+ 3,1
CDU	29 658	45,0	25 222	37,6	30 523	41,4	36 364	40,8	- 3,8	- 3,2
F.D.P.	3 618	5,5	3 718	5,5	5 733	7,8	5 453	6,1	- 2,3	- 0,6
GRÜNE	4 026	6,1	3 294	4,9	4 693	6,4	5 356	6,0	- 1,5	- 1,1
REP	-	-	1 074	1,6	1 783	2,4	1 049	1,2	- 0,8	+ 0,4
ödp	-	-	173	0,3	229	0,3	137	0,2	0,0	+ 0,1
NPD	-	-	263	0,4	136	0,2	72	0,1	+ 0,2	+ 0,3
PBC	-	-	99	0,1	-	-	93	0,1	+ 0,1	0,0
FWG Rheinland-Pfalz	-	-	1 627	2,4	-	-	-	-	+ 2,4	+ 2,4
Die Tierschutzpartei	-	-	698	1,0	-	-	383	0,4	+ 1,0	+ 0,6
NATURGESETZ	-	-	-	-	203	0,3	71	0,1	- 0,3	- 0,1
PDS	-	-	-	-	-	-	678	0,8	-	- 0,8
Sonstige	-	-	-	-	815	1,1	1 333	1,5	- 1,1	- 1,5
<b>Westerwaldkreis</b>										
Wahlberechtigte	150 350		150 350		145 078		148 264			
Wähler	92 162	61,3	92 162	61,3	101 642	70,1	125 150	84,4	- 8,8	- 23,1
Ungültige Stimmen	3 677	4,0	2 863	3,1	2 341	2,3	1 582	1,3	+ 0,8	+ 1,8
Gültige Stimmen	88 485	96,0	89 299	96,9	99 301	97,7	123 568	98,7	- 0,8	- 1,8
SPD	38 256	43,2	38 132	42,7	38 389	38,7	49 733	40,2	+ 4,0	+ 2,5
CDU	40 604	45,9	35 867	40,2	42 350	42,6	51 903	42,0	- 2,4	- 1,8
F.D.P.	5 700	6,4	7 050	7,9	8 423	8,5	8 412	6,8	- 0,6	+ 1,1
GRÜNE	3 925	4,4	3 707	4,2	6 072	6,1	6 362	5,1	- 1,9	- 0,9
REP	-	-	1 489	1,7	2 341	2,4	1 853	1,5	- 0,7	+ 0,2
ödp	-	-	99	0,1	187	0,2	98	0,1	- 0,1	0,0
NPD	-	-	453	0,5	272	0,3	208	0,2	+ 0,2	+ 0,3
PBC	-	-	287	0,3	-	-	301	0,2	+ 0,3	+ 0,1
FWG Rheinland-Pfalz	-	-	1 569	1,8	-	-	-	-	+ 1,8	+ 1,8
Die Tierschutzpartei	-	-	646	0,7	-	-	555	0,4	+ 0,7	+ 0,3
NATURGESETZ	-	-	-	-	445	0,4	119	0,1	- 0,4	- 0,1
PDS	-	-	-	-	-	-	1 249	1,0	-	- 1,0
Sonstige	-	-	-	-	822	0,8	2 775	2,2	- 0,8	- 2,2



### 8. Ergebnisse der ausgewählten kreisangehörigen Städte

	Landtagswahl 2001				Vergleichszahlen				Differenz LW 01 Landesstimmen zu	
					Landtagswahl 96		Bundestagswahl 98		LW 96	BW 98
	Wahlkreisstimmen		Landesstimmen		Landesstimmen		Zweitstimmen		LW 96	BW 98
	Anzahl	%	Anzahl	%	Anzahl	%	Anzahl	%	Prozentpunkte	
<b>Stadt Andernach</b>										
Wahlberechtigte	22 254		22 254		22 465		22 429			
Wähler	13 031	58,6	13 031	58,6	15 177	67,6	18 352	81,8	- 9,0	- 23,2
Ungültige Stimmen	275	2,1	212	1,6	317	2,1	217	1,2	- 0,5	+ 0,4
Gültige Stimmen	12 756	97,9	12 819	98,4	14 860	97,9	18 135	98,8	+ 0,5	- 0,4
SPD	5 387	42,2	5 489	42,8	5 616	37,8	7 381	40,7	+ 5,0	+ 2,1
CDU	5 451	42,7	4 979	38,8	6 568	44,2	7 866	43,4	- 5,4	- 4,6
F.D.P.	710	5,6	914	7,1	1 104	7,4	1 069	5,9	- 0,3	+ 1,2
GRÜNE	724	5,7	668	5,2	892	6,0	978	5,4	- 0,8	- 0,2
REP	-	-	206	1,6	502	3,4	268	1,5	- 1,8	+ 0,1
ödp	-	-	23	0,2	39	0,3	26	0,1	- 0,1	+ 0,1
NPD	-	-	38	0,3	18	0,1	22	0,1	+ 0,2	+ 0,2
PBC	-	-	57	0,4	-	-	81	0,4	+ 0,4	0,0
FWG Rheinland-Pfalz	484	3,8	345	2,7	-	-	-	-	+ 2,7	+ 2,7
Die Tierschutzpartei	-	-	100	0,8	-	-	40	0,2	+ 0,8	+ 0,6
NATURGESETZ	-	-	-	-	27	0,2	7	0,0	- 0,2	0,0
PDS	-	-	-	-	-	-	155	0,9	-	- 0,9
Sonstige	-	-	-	-	94	0,6	242	1,3	- 0,6	- 1,3
<b>Stadt Bad Kreuznach</b>										
Wahlberechtigte	30 837		30 837		31 158		31 234			
Wähler	16 639	54,0	16 639	54,0	18 889	60,6	24 200	77,5	- 6,6	- 23,5
Ungültige Stimmen	561	3,4	388	2,3	375	2,0	283	1,2	+ 0,3	+ 1,1
Gültige Stimmen	16 078	96,6	16 251	97,7	18 514	98,0	23 917	98,8	- 0,3	- 1,1
SPD	6 843	42,6	7 388	45,5	7 108	38,4	9 917	41,5	+ 7,1	+ 4,0
CDU	6 332	39,4	5 411	33,3	6 979	37,7	9 014	37,7	- 4,4	- 4,4
F.D.P.	1 563	9,7	1 599	9,8	2 006	10,8	1 818	7,6	- 1,0	+ 2,2
GRÜNE	1 340	8,3	1 134	7,0	1 484	8,0	1 622	6,8	- 1,0	+ 0,2
REP	-	-	223	1,4	340	1,8	400	1,7	- 0,4	- 0,3
ödp	-	-	42	0,3	61	0,3	36	0,2	0,0	+ 0,1
NPD	-	-	131	0,8	135	0,7	43	0,2	+ 0,1	+ 0,6
PBC	-	-	52	0,3	-	-	44	0,2	+ 0,3	+ 0,1
FWG Rheinland-Pfalz	-	-	137	0,8	-	-	-	-	+ 0,8	+ 0,8
Die Tierschutzpartei	-	-	134	0,8	-	-	101	0,4	+ 0,8	+ 0,4
NATURGESETZ	-	-	-	-	37	0,2	19	0,1	- 0,2	- 0,1
PDS	-	-	-	-	-	-	334	1,4	-	- 1,4
Sonstige	-	-	-	-	364	2,0	569	2,4	- 2,0	- 2,4
<b>Stadt Bad Neuenahr-Ahrweiler</b>										
Wahlberechtigte	20 799		20 799		20 403		20 648			
Wähler	12 628	60,7	12 628	60,7	14 330	70,2	17 625	85,4	- 9,5	- 24,7
Ungültige Stimmen	396	3,1	205	1,6	369	2,6	203	1,2	- 1,0	+ 0,4
Gültige Stimmen	12 232	96,9	12 423	98,4	13 961	97,4	17 422	98,8	+ 1,0	- 0,4
SPD	4 539	37,1	4 282	34,5	3 806	27,3	5 423	31,1	+ 7,2	+ 3,4
CDU	6 190	50,6	5 785	46,6	7 024	50,3	8 582	49,3	- 3,7	- 2,7
F.D.P.	1 503	12,3	1 302	10,5	1 694	12,1	1 722	9,9	- 1,6	+ 0,6
GRÜNE	-	-	550	4,4	882	6,3	925	5,3	- 1,9	- 0,9
REP	-	-	162	1,3	223	1,6	131	0,8	- 0,3	+ 0,5
ödp	-	-	31	0,2	97	0,7	35	0,2	- 0,5	0,0
NPD	-	-	46	0,4	38	0,3	27	0,2	+ 0,1	+ 0,2
PBC	-	-	16	0,1	-	-	22	0,1	+ 0,1	0,0
FWG Rheinland-Pfalz	-	-	156	1,3	-	-	-	-	+ 1,3	+ 1,3
Die Tierschutzpartei	-	-	93	0,7	-	-	74	0,4	+ 0,7	+ 0,3
NATURGESETZ	-	-	-	-	38	0,3	18	0,1	- 0,3	- 0,1
PDS	-	-	-	-	-	-	126	0,7	-	- 0,7
Sonstige	-	-	-	-	159	1,1	337	1,9	- 1,1	- 1,9
<b>Stadt Bingen am Rhein</b>										
Wahlberechtigte	18 708		18 708		18 851		18 874			
Wähler	11 239	60,1	11 239	60,1	12 833	68,1	15 831	83,9	- 8,0	- 23,8
Ungültige Stimmen	282	2,5	204	1,8	264	2,1	273	1,7	- 0,3	+ 0,1
Gültige Stimmen	10 957	97,5	11 035	98,2	12 569	97,9	15 558	98,3	+ 0,3	- 0,1
SPD	4 355	39,7	4 599	41,7	4 866	38,7	6 056	38,9	+ 3,0	+ 2,8
CDU	4 693	42,8	4 235	38,4	5 141	40,9	6 439	41,4	- 2,5	- 3,0
F.D.P.	767	7,0	948	8,6	1 195	9,5	1 127	7,2	- 0,9	+ 1,4
GRÜNE	674	6,2	644	5,8	900	7,2	1 098	7,1	- 1,4	- 1,3
REP	-	-	188	1,7	246	2,0	245	1,6	- 0,3	+ 0,1
ödp	124	1,1	60	0,5	61	0,5	37	0,2	0,0	+ 0,3
NPD	-	-	86	0,8	39	0,3	20	0,1	+ 0,5	+ 0,7
PBC	-	-	18	0,2	25	0,2	24	0,2	0,0	0,0
FWG Rheinland-Pfalz	344	3,1	165	1,5	-	-	-	-	+ 1,5	+ 1,5
Die Tierschutzpartei	-	-	92	0,8	-	-	52	0,3	+ 0,8	+ 0,5
NATURGESETZ	-	-	-	-	23	0,2	20	0,1	- 0,2	- 0,1
PDS	-	-	-	-	-	-	192	1,2	-	- 1,2
Sonstige	-	-	-	-	73	0,6	248	1,6	- 0,6	- 1,6

noch: 8. Ergebnisse der ausgewählten kreisangehörigen Städte

	Landtagswahl 2001				Vergleichszahlen				Differenz LW 01 Landesstimmen zu	
	Wahlkreisstimmen		Landesstimmen		Landtagswahl 96		Bundestagswahl 98		LW 96	BW 98
	Anzahl	%	Anzahl	%	Anzahl	%	Anzahl	%	Prozentpunkte	Prozentpunkte
<b>Stadt Idar-Oberstein</b>										
Wahlberechtigte	26 633		26 633		27 374		27 100			
Wähler	14 119	53,0	14 119	53,0	16 906	61,8	21 356	78,8	- 8,8	- 25,8
Ungültige Stimmen	356	2,5	203	1,4	381	2,3	299	1,4	- 0,9	0,0
Gültige Stimmen	13 763	97,5	13 916	98,6	16 525	97,7	21 057	98,6	+ 0,9	0,0
SPD	6 625	48,1	6 958	50,0	7 019	42,5	10 007	47,5	+ 7,5	+ 2,5
CDU	5 186	37,7	4 399	31,6	5 521	33,4	7 204	34,2	- 1,8	- 2,6
F.D.P.	1 398	10,2	1 427	10,3	2 164	13,1	1 490	7,1	- 2,8	+ 3,2
GRÜNE	452	3,3	505	3,6	905	5,5	959	4,6	- 1,9	- 1,0
REP	-	-	270	1,9	599	3,6	387	1,8	- 1,7	+ 0,1
ödp	-	-	25	0,2	50	0,3	17	0,1	- 0,1	+ 0,1
NPD	-	-	100	0,7	75	0,5	32	0,2	+ 0,2	+ 0,5
PBC	-	-	20	0,1	-	-	35	0,2	+ 0,1	- 0,1
FWG Rheinland-Pfalz	-	-	110	0,8	-	-	-	-	+ 0,8	+ 0,8
Die Tierschutzpartei	-	-	102	0,7	-	-	111	0,5	+ 0,7	+ 0,2
Jansen, Franz	102	0,7	-	-	-	-	-	-	-	-
NATURGESETZ	-	-	-	-	43	0,3	14	0,1	- 0,3	- 0,1
PDS	-	-	-	-	-	-	230	1,1	-	- 1,1
Sonstige	-	-	-	-	149	0,9	571	2,7	- 0,9	- 2,7
<b>Stadt Ingelheim am Rhein</b>										
Wahlberechtigte	18 429		18 429		17 566		18 421			
Wähler	11 362	61,7	11 362	61,7	12 119	69,0	15 713	85,3	- 7,3	- 23,6
Ungültige Stimmen	309	2,7	189	1,7	183	1,5	196	1,2	+ 0,2	+ 0,5
Gültige Stimmen	11 053	97,3	11 173	98,3	11 936	98,5	15 517	98,8	- 0,2	- 0,5
SPD	4 690	42,4	5 012	44,9	4 681	39,2	6 176	39,8	+ 5,7	+ 5,1
CDU	3 787	34,3	3 497	31,3	4 127	34,6	5 383	34,7	- 3,3	- 3,4
F.D.P.	1 204	10,9	1 153	10,3	1 447	12,1	1 503	9,7	- 1,8	+ 0,6
GRÜNE	888	8,0	943	8,4	1 150	9,6	1 453	9,4	- 1,2	- 1,0
REP	-	-	215	1,9	298	2,5	353	2,3	- 0,6	- 0,4
ödp	65	0,6	48	0,4	74	0,6	54	0,3	- 0,2	+ 0,1
NPD	-	-	42	0,4	35	0,3	16	0,1	+ 0,1	+ 0,3
PBC	-	-	20	0,2	19	0,2	24	0,2	0,0	0,0
FWG Rheinland-Pfalz	318	2,9	168	1,5	-	-	-	-	+ 1,5	+ 1,5
Die Tierschutzpartei	-	-	75	0,7	-	-	70	0,5	+ 0,7	+ 0,2
Bürgerliste	101	0,9	-	-	-	-	-	-	-	-
NATURGESETZ	-	-	-	-	42	0,4	46	0,3	- 0,4	- 0,3
PDS	-	-	-	-	-	-	210	1,4	-	- 1,4
Sonstige	-	-	-	-	63	0,5	229	1,5	- 0,5	- 1,5
<b>Stadt Lahnstein</b>										
Wahlberechtigte	14 730		14 730		14 765		14 746			
Wähler	8 626	58,6	8 626	58,6	10 393	70,4	12 458	84,5	- 11,8	- 25,9
Ungültige Stimmen	269	3,1	216	2,5	181	1,7	136	1,1	+ 0,8	+ 1,4
Gültige Stimmen	8 357	96,9	8 410	97,5	10 212	98,3	12 322	98,9	- 0,8	- 1,4
SPD	3 808	45,6	3 939	46,8	4 403	43,1	5 437	44,1	+ 3,7	+ 2,7
CDU	3 170	37,9	2 867	34,1	4 068	39,8	4 780	38,8	- 5,7	- 4,7
F.D.P.	484	5,8	671	8,0	777	7,6	764	6,2	+ 0,4	+ 1,8
GRÜNE	338	4,0	357	4,2	580	5,7	690	5,6	- 1,5	- 1,4
REP	-	-	137	1,6	218	2,1	154	1,2	- 0,5	+ 0,4
ödp	-	-	6	0,1	39	0,4	14	0,1	- 0,3	0,0
NPD	-	-	30	0,4	18	0,2	10	0,1	+ 0,2	+ 0,3
PBC	-	-	14	0,2	-	-	7	0,1	+ 0,2	+ 0,1
FWG Rheinland-Pfalz	557	6,7	327	3,9	-	-	-	-	+ 3,9	+ 3,9
Die Tierschutzpartei	-	-	62	0,7	-	-	49	0,4	+ 0,7	+ 0,3
NATURGESETZ	-	-	-	-	23	0,2	7	0,1	- 0,2	- 0,1
PDS	-	-	-	-	-	-	121	1,0	-	- 1,0
Sonstige	-	-	-	-	86	0,8	289	2,3	- 0,8	- 2,3
<b>Stadt Mayen</b>										
Wahlberechtigte	15 200		15 200		15 160		15 198			
Wähler	9 019	59,3	9 019	59,3	10 358	68,3	12 569	82,7	- 9,0	- 23,4
Ungültige Stimmen	190	2,1	167	1,9	198	1,9	168	1,3	0,0	+ 0,6
Gültige Stimmen	8 829	97,9	8 852	98,1	10 160	98,1	12 401	98,7	0,0	- 0,6
SPD	4 322	49,0	4 282	48,4	4 411	43,4	5 562	44,9	+ 5,0	+ 3,5
CDU	3 404	38,6	3 277	37,0	4 230	41,6	5 087	41,0	- 4,6	- 4,0
F.D.P.	723	8,2	694	7,8	825	8,1	815	6,6	- 0,3	+ 1,2
GRÜNE	275	3,1	308	3,5	448	4,4	505	4,1	- 0,9	- 0,6
REP	-	-	123	1,4	147	1,4	68	0,5	0,0	+ 0,9
ödp	-	-	10	0,1	16	0,2	15	0,1	- 0,1	0,0
NPD	-	-	25	0,3	7	0,1	9	0,1	+ 0,2	+ 0,2
PBC	-	-	9	0,1	-	-	11	0,1	+ 0,1	0,0
FWG Rheinland-Pfalz	105	1,2	83	0,9	-	-	-	-	+ 0,9	+ 0,9
Die Tierschutzpartei	-	-	41	0,5	-	-	26	0,2	+ 0,5	+ 0,3
NATURGESETZ	-	-	-	-	13	0,1	6	0,0	- 0,1	0,0
PDS	-	-	-	-	-	-	78	0,6	-	- 0,6
Sonstige	-	-	-	-	63	0,6	219	1,8	- 0,6	- 1,8

noch: 8. Ergebnisse der ausgewählten kreisangehörigen Städte

	Landtagswahl 2001				Vergleichszahlen				Differenz LW 01 Landesstimmen zu	
	Wahlkreisstimmen		Landesstimmen		Landtagswahl 96		Bundestagswahl 98		LW 96	BW 98
	Anzahl	%	Anzahl	%	Anzahl	%	Anzahl	%	Prozentpunkte	
Stadt Neuwied										
Wahlberechtigte	49 532		49 532		50 573		50 298			
Wähler	27 493	55,5	27 493	55,5	33 905	67,0	41 402	82,3	- 11,5	- 26,8
Ungültige Stimmen	655	2,4	466	1,7	643	1,9	574	1,4	- 0,2	+ 0,3
Gültige Stimmen	26 838	97,6	27 027	98,3	33 262	98,1	40 828	98,6	+ 0,2	- 0,3
SPD	13 088	48,8	13 715	50,7	14 983	45,0	18 815	46,1	+ 5,7	+ 4,6
CDU	9 631	35,9	8 600	31,8	12 216	36,7	14 805	36,3	- 4,9	- 4,5
F.D.P.	1 421	5,3	1 974	7,3	2 369	7,1	2 438	6,0	+ 0,2	+ 1,3
GRÜNE	1 278	4,8	1 244	4,6	2 313	7,0	2 509	6,1	- 2,4	- 1,5
REP	-	-	445	1,6	695	2,1	395	1,0	- 0,5	+ 0,6
ödp	251	0,9	110	0,4	235	0,7	80	0,2	- 0,3	+ 0,2
NPD	-	-	92	0,3	80	0,2	51	0,1	+ 0,1	+ 0,2
PBC	-	-	134	0,5	-	-	124	0,3	+ 0,5	+ 0,2
FWG Rheinland-Pfalz	1 169	4,4	581	2,1	-	-	-	-	+ 2,1	+ 2,1
Die Tierschutzpartei	-	-	132	0,5	-	-	147	0,4	+ 0,5	+ 0,1
NATURGESETZ	-	-	-	-	61	0,2	26	0,1	- 0,2	- 0,1
PDS	-	-	-	-	-	-	489	1,2	-	- 1,2
Sonstige	-	-	-	-	310	0,9	949	2,3	- 0,9	- 2,3

9. Ergebnisse der kreisfreien

Schl. Nr.	Kreisfreie Stadt Landkreis	Wahlberechtigte	Wähler	Wahlbeteiligung	Abgegebene Stimmen				Von					
					ungültig		gültig		SPD		CDU		F.D.P.	
					Anzahl	%	Anzahl	%	Anzahl	%	Anzahl	%	Anzahl	%
111	Koblenz	82 170	48 987	59,6	830	1,7	48 157	98,3	20 257	42,1	17 097	35,5	4 408	9,2
131	Ahrweiler	96 802	56 868	58,7	1 018	1,8	55 850	98,2	19 582	35,1	25 448	45,6	5 479	9,8
132	Altenkirchen (Ww.)	102 041	61 741	60,5	1 180	1,9	60 561	98,1	25 153	41,5	23 878	39,4	6 354	10,5
133	Bad Kreuznach	119 696	76 262	63,7	2 003	2,6	74 259	97,4	36 633	49,3	22 819	30,7	6 810	9,2
134	Birkenfeld	70 750	40 289	56,9	704	1,7	39 585	98,3	19 810	50,0	12 170	30,7	4 128	10,4
135	Cochern-Zell	51 807	34 798	67,2	939	2,7	33 859	97,3	11 762	34,7	16 949	50,1	2 519	7,4
137	Mayen-Koblenz	161 546	100 479	62,2	1 875	1,9	98 604	98,1	43 701	44,3	38 203	38,7	7 238	7,3
138	Neuwied	136 478	80 855	59,2	1 323	1,6	79 532	98,4	35 789	45,0	29 054	36,5	6 624	8,3
140	Rhein-Hunsrück-Kreis	80 362	52 479	65,3	951	1,8	51 528	98,2	22 222	43,1	19 312	37,5	5 331	10,3
141	Rhein-Lahn-Kreis	98 972	61 502	62,1	1 767	2,9	59 735	97,1	30 213	50,6	17 746	29,7	4 906	8,2
143	Westerwaldkreis	150 350	92 162	61,3	2 863	3,1	89 299	96,9	38 132	42,7	35 867	40,2	7 050	7,9
211	Trier	75 456	40 796	54,1	594	1,5	40 202	98,5	16 988	42,3	14 459	36,0	2 888	7,2
231	Bernkastel-Wittlich	89 224	55 653	62,4	1 316	2,4	54 337	97,6	21 501	39,6	21 216	39,0	5 119	9,4
232	Bitburg-Prüm	74 133	47 156	63,6	1 915	4,1	45 241	95,9	18 293	40,4	19 296	42,7	3 484	7,7
233	Daun	49 743	31 591	63,5	701	2,2	30 890	97,8	11 982	38,8	13 753	44,5	2 336	7,6
235	Trier-Saarburg	106 861	69 583	65,1	2 589	3,7	66 994	96,3	30 826	46,0	25 222	37,6	3 718	5,5
311	Frankenthal (Pfalz)	34 137	21 085	61,8	415	2,0	20 670	98,0	9 055	43,8	7 950	38,5	1 315	6,4
312	Kaiserslautern	73 356	39 068	53,3	704	1,8	38 364	98,2	18 168	47,4	12 458	32,5	2 660	6,9
313	Landau in der Pfalz	30 834	18 655	60,5	420	2,3	18 235	97,7	8 461	46,4	5 705	31,3	1 268	7,0
314	Ludwigshafen am Rhein	103 796	59 450	57,3	1 003	1,7	58 447	98,3	28 354	48,5	18 851	32,3	3 225	5,5
315	Mainz	126 935	79 801	62,9	1 028	1,3	78 773	98,7	34 134	43,3	24 234	30,8	7 616	9,7
316	Neustadt a. d. Weinstraße	41 089	26 976	65,7	471	1,7	26 505	98,3	10 568	39,9	10 064	38,0	1 912	7,2
317	Pirmasens	35 872	19 373	54,0	550	2,8	18 823	97,2	8 875	47,1	6 638	35,3	1 111	5,9
318	Speyer	35 674	21 178	59,4	395	1,9	20 783	98,1	9 001	43,3	6 958	33,5	1 413	6,8
319	Worms	58 079	31 403	54,1	745	2,4	30 658	97,6	14 514	47,3	10 073	32,9	2 455	8,0
320	Zweibrücken	27 956	15 229	54,5	343	2,3	14 886	97,7	7 588	51,0	4 357	29,3	1 042	7,0
331	Alzey-Worms	92 264	58 476	63,4	1 765	3,0	56 711	97,0	27 469	48,4	16 041	28,3	5 174	9,1
332	Bad Dürkheim	102 932	67 815	65,9	1 718	2,5	66 097	97,5	30 125	45,6	20 510	31,0	5 264	8,0
333	Donnersbergkreis	58 777	36 976	62,9	1 134	3,1	35 842	96,9	18 087	50,5	9 293	25,9	2 617	7,3
334	Germersheim	87 968	56 579	64,3	1 935	3,4	54 644	96,6	25 099	45,9	19 790	36,2	2 646	4,8
335	Kaiserslautern	83 010	54 597	65,8	2 006	3,7	52 591	96,3	24 702	47,0	17 921	34,1	2 395	4,6
336	Kusel	62 007	38 875	62,7	1 316	3,4	37 559	96,6	20 928	55,7	9 029	24,0	2 018	5,4
337	Südliche Weinstraße	83 789	58 274	69,5	1 478	2,5	56 796	97,5	25 382	44,7	19 462	34,3	4 050	7,1
338	Ludwigshafen	111 665	74 655	66,9	2 034	2,7	72 621	97,3	32 556	44,8	25 123	34,6	4 905	6,8
339	Mainz-Bingen	146 076	95 551	65,4	1 619	1,7	93 932	98,3	42 384	45,1	30 211	32,2	8 564	9,1
340	Südwestpfalz	82 483	54 743	66,4	2 467	4,5	52 276	95,5	22 316	42,7	20 081	38,4	3 385	6,5
	Rheinland-Pfalz	3 025 090	1 879 960	62,1	46 114	2,5	1 833 846	97,5	820 610	44,7	647 238	35,3	143 427	7,8
	Kreisfreie Städte	725 354	422 001	58,2	7 498	1,8	414 503	98,2	185 963	44,9	138 844	33,5	31 313	7,6
	Landkreise	2 299 736	1 457 959	63,4	38 616	2,6	1 419 343	97,4	634 647	44,7	508 394	35,8	112 114	7,9

## Städte und Landkreise (Landesstimmen)

den gültigen Stimmen entfallen auf die Wahlvorschläge

den gültigen Stimmen entfallen auf die Wahlvorschläge														Kreisfreie Stadt Landkreis	Schl. Nr.
GRÜNE		REP		ödp		NPD		PBC		FWG Rheinland-Pfalz		Die Tierschutzpartei			
Anzahl	%	Anzahl	%	Anzahl	%	Anzahl	%	Anzahl	%	Anzahl	%	Anzahl	%		
3 070	6,4	703	1,5	132	0,3	163	0,3	127	0,3	1 796	3,7	404	0,8	Koblenz	111
2 779	5,0	849	1,5	250	0,4	167	0,3	65	0,1	803	1,4	428	0,8	Ahrweiler	131
2 499	4,1	824	1,4	103	0,2	204	0,3	348	0,6	823	1,4	375	0,6	Altenkirchen (Ww.)	132
3 940	5,3	1 212	1,6	153	0,2	532	0,7	196	0,3	1 292	1,7	672	0,9	Bad Kreuznach	133
1 525	3,9	909	2,3	51	0,1	270	0,7	58	0,1	355	0,9	309	0,8	Birkenfeld	134
1 092	3,2	508	1,5	19	0,1	120	0,4	47	0,1	584	1,7	259	0,8	Cochem-Zell	135
4 309	4,4	1 481	1,5	142	0,1	268	0,3	228	0,2	2 388	2,4	646	0,7	Mayen-Koblenz	137
3 622	4,6	1 117	1,4	298	0,4	273	0,3	454	0,6	1 763	2,2	538	0,7	Neuwied	138
2 427	4,7	734	1,4	91	0,2	196	0,4	141	0,3	675	1,3	399	0,8	Rhein-Hunsrück-Kreis	140
2 748	4,6	1 104	1,8	58	0,1	245	0,4	144	0,2	2 123	3,6	448	0,7	Rhein-Lahn-Kreis	141
3 707	4,2	1 489	1,7	99	0,1	453	0,5	287	0,3	1 569	1,8	646	0,7	Westerwaldkreis	143
4 161	10,4	556	1,4	183	0,5	134	0,3	42	0,1	401	1,0	390	1,0	Trier	211
2 658	4,9	1 052	1,9	82	0,2	297	0,5	82	0,2	1 818	3,3	512	0,9	Berncastel-Wittlich	231
1 763	3,9	640	1,4	189	0,4	196	0,4	52	0,1	953	2,1	375	0,8	Bitburg-Prüm	232
1 198	3,9	508	1,6	41	0,1	140	0,5	70	0,2	571	1,8	291	0,9	Daun	233
3 294	4,9	1 074	1,6	173	0,3	263	0,4	99	0,1	1 627	2,4	698	1,0	Trier-Saarburg	235
906	4,4	719	3,5	26	0,1	148	0,7	78	0,4	285	1,4	188	0,9	Frankenthal (Pfalz)	311
2 158	5,6	1 086	2,8	94	0,2	354	0,9	100	0,3	939	2,4	347	0,9	Kaiserslautern	312
1 464	8,0	398	2,2	55	0,3	97	0,5	110	0,6	523	2,9	154	0,8	Landau in der Pfalz	313
2 924	5,0	3 020	5,2	89	0,2	393	0,7	158	0,3	827	1,4	606	1,0	Ludwigshafen am Rhein	314
8 260	10,5	2 388	3,0	882	1,1	145	0,2	104	0,1	493	0,6	517	0,7	Mainz	315
1 765	6,7	603	2,3	76	0,3	100	0,4	132	0,5	1 082	4,1	203	0,8	Neustadt a. d. Weinstraße	316
579	3,1	966	5,1	91	0,5	89	0,5	75	0,4	218	1,2	181	1,0	Pirmasens	317
1 584	7,6	928	4,5	166	0,8	63	0,3	71	0,3	379	1,8	220	1,1	Speyer	318
1 635	5,3	988	3,2	59	0,2	194	0,6	113	0,4	292	1,0	335	1,1	Worms	319
584	3,9	414	2,8	176	1,2	122	0,8	40	0,3	406	2,7	157	1,1	Zweibrücken	320
3 024	5,3	1 564	2,8	93	0,2	438	0,8	224	0,4	2 140	3,8	544	1,0	Alzey-Worms	331
3 411	5,2	1 771	2,7	118	0,2	378	0,6	287	0,4	3 597	5,4	636	1,0	Bad Dürkheim	332
1 650	4,6	1 060	3,0	77	0,2	416	1,2	68	0,2	2 223	6,2	351	1,0	Donnersbergkreis	333
2 307	4,2	2 324	4,3	352	0,6	310	0,6	220	0,4	1 074	2,0	522	1,0	Germersheim	334
1 944	3,7	1 767	3,4	96	0,2	338	0,6	151	0,3	2 737	5,2	540	1,0	Kaiserslautern	335
1 596	4,2	1 987	5,3	48	0,1	205	0,5	107	0,3	1 274	3,4	367	1,0	Kusel	336
3 104	5,5	1 553	2,7	158	0,3	332	0,6	290	0,5	1 850	3,3	615	1,1	Südliche Weinstraße	337
3 853	5,3	2 535	3,5	239	0,3	302	0,4	253	0,3	2 148	3,0	707	1,0	Ludwigshafen	338
6 326	6,7	1 940	2,1	327	0,3	439	0,5	195	0,2	2 734	2,9	812	0,9	Mainz-Bingen	339
1 701	3,3	1 815	3,5	172	0,3	326	0,6	163	0,3	1 787	3,4	530	1,0	Südwestpfalz	340
95 567	5,2	44 586	2,4	5 458	0,3	9 110	0,5	5 379	0,3	46 549	2,5	15 922	0,9	Rheinland-Pfalz	
29 090	7,0	12 769	3,1	2 029	0,5	2 002	0,5	1 150	0,3	7 641	1,8	3 702	0,9	Kreisfreie Städte	
66 477	4,7	31 817	2,2	3 429	0,2	7 108	0,5	4 229	0,3	38 908	2,7	12 220	0,9	Landkreise	

**10. Ergebnisse nach Gemeindegrößenklassen**  
(bei den Landtagswahlen Landesstimmen, bei der Bundestagswahl Zweitstimmen)

Gemeinden mit ... bis unter ... Wahlberechtigten (Gemeindegruppen nach Wahlberechtigten bei der LW 01)	Wahl	Wahlberechtigte	Wähler <sup>1)</sup>	Wahlbeteiligung	Gültige Stimmen	SPD		CDU		F.D.P.		GRÜNE		Sonstige	
						Anzahl	%	Anzahl	%	Anzahl	%	Anzahl	%	Anzahl	%
		Anzahl	%	Anzahl	%	Anzahl	%	Anzahl	%	Anzahl	%	Anzahl	%	Anzahl	%
unter 250	LW01	92 333	63 199	68,4	61 206	26 329	43,0	22 314	36,5	5 876	9,6	2 821	4,6	3 866	6,3
	LW96	91 076	68 200	74,9	66 184	24 703	37,3	27 205	41,1	7 005	10,6	4 107	6,2	3 164	4,8
	BW98	91 778	71 557	84,4	70 048	28 285	40,4	28 427	40,6	5 527	7,9	3 729	5,3	4 080	5,8
250 - 500	LW01	223 594	147 364	65,9	143 048	65 325	45,7	50 284	35,2	11 759	8,2	6 276	4,4	9 404	6,6
	LW96	217 597	159 935	73,5	155 451	63 363	40,8	60 654	39,0	14 536	9,4	9 338	6,0	7 560	4,9
	BW98	221 056	169 416	84,3	166 328	72 121	43,4	64 186	38,6	11 685	7,0	8 570	5,2	9 766	5,9
500 - 1 000	LW01	361 790	236 123	65,3	229 152	103 407	45,1	81 017	35,4	17 986	7,8	9 896	4,3	16 846	7,4
	LW96	350 988	256 916	73,2	249 907	103 182	41,3	96 969	38,8	22 522	9,0	14 753	5,9	12 481	5,0
	BW98	356 599	268 321	84,3	263 640	113 355	43,0	102 935	39,0	18 153	6,9	13 595	5,2	15 602	5,9
1 000 - 2 000	LW01	398 255	261 468	65,7	253 994	114 652	45,1	89 552	35,3	19 247	7,6	11 014	4,3	19 529	7,7
	LW96	388 191	287 102	74,0	279 487	114 205	40,9	108 931	39,0	25 017	9,0	17 077	6,1	14 257	5,1
	BW98	394 397	289 521	84,3	284 664	121 355	42,6	111 642	39,2	19 620	6,9	15 053	5,3	16 994	6,0
2 000 - 5 000	LW01	515 467	324 206	62,9	316 085	140 958	44,6	113 439	35,9	24 392	7,7	15 173	4,8	22 123	7,0
	LW96	498 211	357 148	71,7	348 585	139 431	40,0	136 044	39,0	31 939	9,2	23 121	6,6	18 050	5,2
	BW98	508 957	356 458	82,8	350 673	147 381	42,0	137 507	39,2	24 466	7,0	20 074	5,7	21 245	6,1
5 000 - 10 000	LW01	335 327	208 399	62,1	203 117	87 730	43,2	76 355	37,6	15 512	7,6	9 932	4,9	13 588	6,7
	LW96	329 189	235 963	71,7	230 140	88 117	38,3	93 259	40,5	20 001	8,7	15 201	6,6	13 562	5,9
	BW98	334 211	231 322	82,1	227 669	91 662	40,3	92 736	40,7	15 569	6,8	12 829	5,6	14 873	6,5
10 000 - 20 000	LW01	222 915	133 290	59,8	130 305	58 414	44,8	46 259	35,5	10 126	7,8	7 264	5,6	8 242	6,3
	LW96	219 143	152 621	69,6	149 463	58 180	38,9	58 366	39,1	13 505	9,0	11 143	7,5	8 269	5,5
	BW98	222 141	152 429	81,3	150 099	61 383	40,9	59 272	39,5	10 449	7,0	9 685	6,5	9 310	6,2
20 000 - 50 000	LW01	355 617	206 406	58,0	202 338	91 380	45,2	70 846	35,0	15 277	7,6	10 983	5,4	13 852	6,8
	LW96	360 111	240 932	66,9	235 263	93 943	39,9	88 673	37,7	20 650	8,8	16 768	7,1	15 229	6,5
	BW98	359 083	242 745	78,9	238 863	100 699	42,2	90 966	38,1	15 377	6,4	14 553	6,1	17 268	7,2
50 000 - 100 000	LW01	289 061	160 254	55,4	157 381	69 927	44,4	54 087	34,4	12 411	7,9	11 024	7,0	9 932	6,3
	LW96	294 899	192 428	65,3	188 543	74 849	39,7	70 944	37,6	15 329	8,1	16 246	8,6	11 175	5,9
	BW98	292 818	190 462	76,7	187 264	82 808	44,2	67 465	36,0	11 446	6,1	13 977	7,5	11 568	6,2
100 000 und mehr	LW01	230 731	139 251	60,4	137 220	62 488	45,5	43 085	31,4	10 841	7,9	11 184	8,2	9 622	7,0
	LW96	237 694	163 688	68,9	160 703	61 566	38,3	57 121	35,5	13 922	8,7	14 911	9,3	13 183	8,2
	BW98	234 996	153 881	79,7	151 963	64 222	42,3	51 936	34,2	10 035	6,6	12 893	8,5	12 877	8,5
Insgesamt	LW01	3 025 090	1 879 960	62,1	1 833 846	820 610	44,7	647 238	35,3	143 427	7,8	95 567	5,2	127 004	6,9
	LW96	2 987 099	2 114 933	70,8	2 063 726	821 539	39,8	798 166	38,7	184 426	8,9	142 665	6,9	116 930	5,7
	BW98	3 016 036	2 126 112	81,9	2 091 211	883 271	42,2	807 072	38,6	142 327	6,8	124 958	6,0	133 583	6,4

1) Bei der Bundestagswahl ohne Briefwähler

## 11. Ergebnisse der verbandsfreien Gemeinden und Verbandsgemeinden

	Seite		Seite
Landkreis Ahrweiler .....	90	Landkreis Daun .....	115
Landkreis Altenkirchen (Westerwald) ....	92	Landkreis Trier-Saarburg .....	116
Landkreis Bad Kreuznach .....	94	Landkreis Alzey-Worms .....	118
Landkreis Birkenfeld .....	96	Landkreis Bad Dürkheim .....	120
Landkreis Cochem-Zell .....	98	Donnersbergkreis .....	122
Landkreis Mayen-Koblenz .....	99	Landkreis Germersheim .....	124
Landkreis Neuwied .....	102	Landkreis Kaiserslautern .....	126
Rhein-Hunsrück-Kreis .....	104	Landkreis Kusel .....	128
Rhein-Lahn-Kreis .....	106	Landkreis Südliche Weinstraße .....	130
Westerwaldkreis .....	108	Landkreis Ludwigshafen .....	131
Landkreis Bernkastel-Wittlich .....	111	Landkreis Mainz-Bingen .....	135
Landkreis Bitburg-Prüm .....	113	Landkreis Südwestpfalz .....	138

11. Ergebnisse der verbandsfreien Gemeinden und Verbandsgemeinden

	Landtagswahl 2001				Vergleichszahlen				Differenz LW 01 Landesstimmen zu	
	Wahlkreisstimmen		Landesstimmen		Landtagswahl 96		Bundestagswahl 98		LW 96	BW 98
	Anzahl	%	Anzahl	%	Anzahl	%	Anzahl	%	Prozentpunkte	
Landkreis Ahrweiler										
Verbandsfreie Gemeinde Bad Neuenahr-Ahrweiler, Stadt										
Wahlberechtigte	20 799		20 799		20 403		20 648			
Wähler	12 628	60,7	12 628	60,7	14 330	70,2	17 625	85,4	- 9,5	- 24,7
Ungültige Stimmen	396	3,1	205	1,6	369	2,6	203	1,2	- 1,0	+ 0,4
Gültige Stimmen	12 232	96,9	12 423	98,4	13 961	97,4	17 422	98,8	+ 1,0	- 0,4
S P D	4 539	37,1	4 282	34,5	3 806	27,3	5 423	31,1	+ 7,2	+ 3,4
C D U	6 190	50,6	5 785	46,6	7 024	50,3	8 582	49,3	- 3,7	- 2,7
F.D.P.	1 503	12,3	1 302	10,5	1 694	12,1	1 722	9,9	- 1,6	+ 0,6
GRÜNE	-	-	550	4,4	882	6,3	925	5,3	- 1,9	- 0,9
R E P	-	-	162	1,3	223	1,6	131	0,8	- 0,3	+ 0,5
ö d p	-	-	31	0,2	97	0,7	35	0,2	- 0,5	0,0
N P D	-	-	46	0,4	38	0,3	27	0,2	+ 0,1	+ 0,2
P B C	-	-	16	0,1	-	-	22	0,1	+ 0,1	0,0
FWG Rheinland-Pfalz	-	-	156	1,3	-	-	-	-	+ 1,3	+ 1,3
Die Tierschutzpartei	-	-	93	0,7	-	-	74	0,4	+ 0,7	+ 0,3
NATURGESETZ	-	-	-	-	38	0,3	18	0,1	- 0,3	- 0,1
P D S	-	-	-	-	-	-	126	0,7	-	- 0,7
Sonstige	-	-	-	-	159	1,1	337	1,9	- 1,1	- 1,9
Verbandsfreie Gemeinde Remagen, Stadt										
Wahlberechtigte	11 494		11 494		11 567		11 615			
Wähler	6 363	55,4	6 363	55,4	7 480	64,7	9 830	84,6	- 9,3	- 29,2
ungültige Stimmen	119	1,9	95	1,5	198	2,6	120	1,2	- 1,1	+ 0,3
gültige Stimmen	6 244	98,1	6 268	98,5	7 282	97,4	9 710	98,8	+ 1,1	- 0,3
S P D	2 537	40,6	2 542	40,6	2 446	33,6	3 540	36,5	+ 7,0	+ 4,1
C D U	2 739	43,9	2 515	40,1	3 019	41,5	4 047	41,7	- 1,4	- 1,6
F.D.P.	493	7,9	521	8,3	877	12,0	944	9,7	- 3,7	- 1,4
GRÜNE	344	5,5	408	6,5	609	8,4	699	7,2	- 1,9	- 0,7
R E P	131	2,1	125	2,0	136	1,9	105	1,1	+ 0,1	+ 0,9
ö d p	-	-	14	0,2	72	1,0	17	0,2	- 0,8	0,0
N P D	-	-	11	0,2	24	0,3	13	0,1	- 0,1	+ 0,1
P B C	-	-	7	0,1	-	-	6	0,1	+ 0,1	0,0
FWG Rheinland-Pfalz	-	-	66	1,1	-	-	-	-	+ 1,1	+ 1,1
Die Tierschutzpartei	-	-	59	0,9	-	-	38	0,4	+ 0,9	+ 0,5
NATURGESETZ	-	-	-	-	22	0,3	9	0,1	-	-
P D S	-	-	-	-	-	-	112	1,2	-	-
Sonstige	-	-	-	-	77	1,1	180	1,9	-	-
Verbandsfreie Gemeinde Sinzig, Stadt										
Wahlberechtigte	12 755		12 755		11 968		12 497			
Wähler	7 168	56,2	7 168	56,2	8 075	67,5	10 475	83,8	- 11,3	- 27,6
ungültige Stimmen	125	1,7	122	1,7	178	2,2	120	1,1	- 0,5	+ 0,6
gültige Stimmen	7 043	98,3	7 046	98,3	7 897	97,8	10 355	98,9	+ 0,5	- 0,6
S P D	2 480	35,2	2 728	38,7	2 639	33,4	3 684	35,6	+ 5,3	+ 3,1
C D U	3 121	44,3	2 806	39,8	3 403	43,1	4 515	43,6	- 3,3	- 3,8
F.D.P.	595	8,4	682	9,7	788	10,0	854	8,2	- 0,3	+ 1,5
GRÜNE	692	9,8	499	7,1	695	8,8	814	7,9	- 1,7	- 0,8
R E P	155	2,2	147	2,1	190	2,4	127	1,2	- 0,3	+ 0,9
ö d p	-	-	22	0,3	100	1,3	24	0,2	- 1,0	+ 0,1
N P D	-	-	14	0,2	15	0,2	26	0,3	0,0	- 0,1
P B C	-	-	8	0,1	-	-	13	0,1	+ 0,1	0,0
FWG Rheinland-Pfalz	-	-	81	1,1	-	-	-	-	+ 1,1	+ 1,1
Die Tierschutzpartei	-	-	59	0,8	-	-	24	0,2	+ 0,8	+ 0,6
NATURGESETZ	-	-	-	-	16	0,2	5	0,0	-	-
P D S	-	-	-	-	-	-	93	0,9	-	-
Sonstige	-	-	-	-	51	0,6	176	1,7	-	-
Verbandsfreie Gemeinde Grafschaft										
Wahlberechtigte	7 948		7 948		7 195		7 664			
Wähler	4 645	58,4	4 645	58,4	5 023	69,8	6 645	86,7	- 11,4	- 28,3
ungültige Stimmen	136	2,9	82	1,8	121	2,4	90	1,4	- 0,6	+ 0,4
gültige Stimmen	4 509	97,1	4 563	98,2	4 902	97,6	6 555	98,6	+ 0,6	- 0,4
S P D	1 743	38,7	1 559	34,2	1 565	31,9	2 169	33,1	+ 2,3	+ 1,1
C D U	2 038	45,2	1 980	43,4	2 281	46,5	3 045	46,5	- 3,1	- 3,1
F.D.P.	728	16,1	524	11,5	508	10,4	663	10,1	+ 1,1	+ 1,4
GRÜNE	-	-	276	6,0	345	7,0	393	6,0	- 1,0	0,0
R E P	-	-	74	1,6	72	1,5	47	0,7	+ 0,1	+ 0,9
ö d p	-	-	14	0,3	49	1,0	15	0,2	- 0,7	+ 0,1
N P D	-	-	13	0,3	14	0,3	11	0,2	0,0	+ 0,1
P B C	-	-	8	0,2	-	-	8	0,1	+ 0,2	+ 0,1
FWG Rheinland-Pfalz	-	-	71	1,6	-	-	-	-	+ 1,6	+ 1,6
Die Tierschutzpartei	-	-	44	1,0	-	-	27	0,4	+ 1,0	+ 0,6
NATURGESETZ	-	-	-	-	13	0,3	2	0,0	-	-
P D S	-	-	-	-	-	-	69	1,1	-	-
Sonstige	-	-	-	-	55	1,1	106	1,6	-	-



noch: 11. Ergebnisse der verbandsfreien Gemeinden und Verbandsgemeinden

	Landtagswahl 2001				Vergleichszahlen				Differenz LW 01 Landesstimmen zu	
	Wahlkreisstimmen		Landesstimmen		Landtagswahl 96		Bundestagswahl 98		LW 96	BW 98
	Anzahl	%	Anzahl	%	Anzahl	%	Anzahl	%	Prozentpunkte	
<b>Verbandsgemeinde Adenau</b>										
Wahlberechtigte	11 209		11 209		10 997		11 210			
Wähler	6 952	62,0	6 952	62,0	7 823	71,1	9 383	83,7	- 9,1	- 21,7
ungültige Stimmen	329	4,7	163	2,3	251	3,2	180	1,9	- 0,9	+ 0,4
gültige Stimmen	6 623	95,3	6 789	97,7	7 572	96,8	9 203	98,1	+ 0,9	- 0,4
S P D	1 667	25,2	1 807	26,6	1 529	20,2	2 269	24,7	+ 6,4	+ 1,9
C D U	4 097	61,9	3 726	54,9	4 335	57,3	5 305	57,6	- 2,4	- 2,7
F.D.P.	859	13,0	722	10,6	1 015	13,4	815	8,9	- 2,8	+ 1,7
GRÜNE	-	-	227	3,3	291	3,8	399	4,3	- 0,5	- 1,0
R E P	-	-	70	1,0	106	1,4	73	0,8	- 0,4	+ 0,2
ö d p	-	-	117	1,7	225	3,0	99	1,1	- 1,3	+ 0,6
N P D	-	-	21	0,3	15	0,2	6	0,1	+ 0,1	+ 0,2
P B C	-	-	7	0,1	-	-	6	0,1	+ 0,1	0,0
FWG Rheinland-Pfalz	-	-	43	0,6	-	-	-	-	+ 0,6	+ 0,6
Die Tierschutzpartei	-	-	49	0,7	-	-	31	0,3	+ 0,7	+ 0,4
NATURGESETZ	-	-	-	-	11	0,1	8	0,1	-	-
P D S	-	-	-	-	-	-	49	0,5	-	-
Sonstige	-	-	-	-	45	0,6	143	1,6	-	-
<b>Verbandsgemeinde Altenahr</b>										
Wahlberechtigte	8 883		8 883		8 636		8 800			
Wähler	5 704	64,2	5 704	64,2	6 203	71,8	7 673	87,2	- 7,6	- 23,0
ungültige Stimmen	189	3,3	130	2,3	219	3,5	125	1,6	- 1,2	+ 0,7
gültige Stimmen	5 515	96,7	5 574	97,7	5 984	96,5	7 548	98,4	+ 1,2	- 0,7
S P D	1 823	33,1	1 698	30,5	1 522	25,4	2 122	28,1	+ 5,1	+ 2,4
C D U	3 038	55,1	2 869	51,5	3 303	55,2	4 138	54,8	- 3,7	- 3,3
F.D.P.	654	11,9	533	9,6	639	10,7	635	8,4	- 1,1	+ 1,2
GRÜNE	-	-	280	5,0	320	5,3	384	5,1	- 0,3	- 0,1
R E P	-	-	59	1,1	78	1,3	50	0,7	- 0,2	+ 0,4
ö d p	-	-	27	0,5	57	1,0	19	0,3	- 0,5	+ 0,2
N P D	-	-	23	0,4	16	0,3	4	0,1	+ 0,1	+ 0,3
P B C	-	-	5	0,1	-	-	5	0,1	+ 0,1	0,0
FWG Rheinland-Pfalz	-	-	47	0,8	-	-	-	-	+ 0,8	+ 0,8
Die Tierschutzpartei	-	-	33	0,6	-	-	15	0,2	+ 0,6	+ 0,4
NATURGESETZ	-	-	-	-	11	0,2	2	0,0	-	-
P D S	-	-	-	-	-	-	76	1,0	-	-
Sonstige	-	-	-	-	38	0,6	98	1,3	-	-
<b>Verbandsgemeinde Bad Breisig</b>										
Wahlberechtigte	9 664		9 664		9 522		9 532			
Wähler	5 475	56,7	5 475	56,7	6 656	69,9	7 907	83,0	- 13,2	- 26,3
ungültige Stimmen	97	1,8	73	1,3	228	3,4	86	1,1	- 2,1	+ 0,2
gültige Stimmen	5 378	98,2	5 402	98,7	6 428	96,6	7 821	98,9	+ 2,1	- 0,2
S P D	1 850	34,4	2 034	37,7	2 443	38,0	2 829	36,2	- 0,3	+ 1,5
C D U	2 647	49,2	2 318	42,9	2 919	45,4	3 588	45,9	- 2,5	- 3,0
F.D.P.	571	10,6	542	10,0	562	8,7	659	8,4	+ 1,3	+ 1,6
GRÜNE	190	3,5	204	3,8	278	4,3	341	4,4	- 0,5	- 0,6
R E P	120	2,2	102	1,9	136	2,1	114	1,5	- 0,2	+ 0,4
ö d p	-	-	7	0,1	27	0,4	7	0,1	- 0,3	0,0
N P D	-	-	16	0,3	11	0,2	11	0,1	+ 0,1	+ 0,2
P B C	-	-	6	0,1	-	-	7	0,1	+ 0,1	0,0
FWG Rheinland-Pfalz	-	-	128	2,4	-	-	-	-	+ 2,4	+ 2,4
Die Tierschutzpartei	-	-	45	0,8	-	-	38	0,5	+ 0,8	+ 0,3
NATURGESETZ	-	-	-	-	13	0,2	4	0,1	-	-
P D S	-	-	-	-	-	-	68	0,9	-	-
Sonstige	-	-	-	-	39	0,6	155	2,0	-	-
<b>Verbandsgemeinde Brohltal</b>										
Wahlberechtigte	14 050		14 050		13 501		13 832			
Wähler	7 933	56,5	7 933	56,5	9 340	69,2	11 440	82,7	- 12,7	- 26,2
ungültige Stimmen	204	2,6	148	1,9	247	2,6	144	1,3	- 0,7	+ 0,6
gültige Stimmen	7 729	97,4	7 785	98,1	9 093	97,4	11 296	98,7	+ 0,7	- 0,6
S P D	2 709	35,0	2 932	37,7	3 043	33,5	3 940	34,9	+ 4,2	+ 2,8
C D U	4 021	52,0	3 449	44,3	4 441	48,8	5 468	48,4	- 4,5	- 4,1
F.D.P.	573	7,4	653	8,4	793	8,7	848	7,5	- 0,3	+ 0,9
GRÜNE	291	3,8	335	4,3	525	5,8	604	5,3	- 1,5	- 1,0
R E P	135	1,7	110	1,4	149	1,6	112	1,0	- 0,2	+ 0,4
ö d p	-	-	18	0,2	67	0,7	19	0,2	- 0,5	0,0
N P D	-	-	23	0,3	7	0,1	17	0,2	+ 0,2	+ 0,1
P B C	-	-	8	0,1	-	-	18	0,2	+ 0,1	- 0,1
FWG Rheinland-Pfalz	-	-	211	2,7	-	-	-	-	+ 2,7	+ 2,7
Die Tierschutzpartei	-	-	46	0,6	-	-	35	0,3	+ 0,6	+ 0,3
NATURGESETZ	-	-	-	-	20	0,2	6	0,1	-	-
P D S	-	-	-	-	-	-	79	0,7	-	-
Sonstige	-	-	-	-	48	0,5	150	1,3	-	-

noch: 11. Ergebnisse der verbandsfreien Gemeinden und Verbandsgemeinden

	Landtagswahl 2001				Vergleichszahlen				Differenz LW 01 Landesstimmen zu	
	Wahlkreisstimmen		Landesstimmen		Landtagswahl 96		Bundestagswahl 98		LW 96	BW 98
	Anzahl	%	Anzahl	%	Anzahl	%	Anzahl	%	Prozentpunkte	
<b>Landkreis Altenkirchen (Westerwald)</b>										
<b>Verbandsfreie Gemeinde Herdorf, Stadt</b>										
Wahlberechtigte	5 531		5 531		5 589		5 584			
Wähler	3 105	56,1	3 105	56,1	3 483	62,3	4 680	83,8	- 6,2	- 27,7
ungültige Stimmen	67	2,2	61	2,0	72	2,1	45	1,0	- 0,1	+ 1,0
gültige Stimmen	3 038	97,8	3 044	98,0	3 411	97,9	4 635	99,0	+ 0,1	- 1,0
SPD	1 115	36,7	1 238	40,7	1 437	42,1	2 199	47,4	- 1,4	- 6,7
CDU	1 279	42,1	1 244	40,9	1 427	41,8	1 764	38,1	- 0,9	+ 2,8
F.D.P.	428	14,1	303	10,0	198	5,8	209	4,5	+ 4,2	+ 5,5
GRÜNE	216	7,1	136	4,5	243	7,1	218	4,7	- 2,6	- 0,2
REP	-	-	46	1,5	66	1,9	62	1,3	- 0,4	+ 0,2
ö d p	-	-	4	0,1	5	0,1	7	0,2	0,0	- 0,1
NPD	-	-	21	0,7	8	0,2	16	0,3	+ 0,5	+ 0,4
PBC	-	-	9	0,3	-	-	6	0,1	+ 0,3	+ 0,2
FWG Rheinland-Pfalz	-	-	24	0,8	-	-	-	-	+ 0,8	+ 0,8
Die Tierschutzpartei	-	-	19	0,6	-	-	19	0,4	+ 0,6	+ 0,2
NATURGESETZ	-	-	-	-	4	0,1	3	0,1	-	-
PDS	-	-	-	-	-	-	49	1,1	-	-
Sonstige	-	-	-	-	23	0,7	83	1,8	-	-
<b>Verbandsgemeinde Altenkirchen (Westerwald)</b>										
Wahlberechtigte	17 320		17 320		16 538		16 986			
Wähler	10 765	62,2	10 765	62,2	11 654	70,5	13 984	82,3	- 8,3	- 20,1
ungültige Stimmen	251	2,3	203	1,9	232	2,0	153	1,1	- 0,1	+ 0,8
gültige Stimmen	10 514	97,7	10 562	98,1	11 422	98,0	13 831	98,9	+ 0,1	- 0,8
SPD	5 544	52,7	5 231	49,5	5 428	47,5	6 512	47,1	+ 2,0	+ 2,4
CDU	3 624	34,5	3 227	30,6	3 594	31,5	4 644	33,6	- 0,9	- 3,0
F.D.P.	927	8,8	1 094	10,4	1 244	10,9	1 083	7,8	- 0,5	+ 2,6
GRÜNE	419	4,0	593	5,6	812	7,1	904	6,5	- 1,5	- 0,9
REP	-	-	117	1,1	162	1,4	143	1,0	- 0,3	+ 0,1
ö d p	-	-	11	0,1	22	0,2	14	0,1	- 0,1	0,0
NPD	-	-	18	0,2	30	0,3	13	0,1	- 0,1	+ 0,1
PBC	-	-	87	0,8	-	-	80	0,6	+ 0,8	+ 0,2
FWG Rheinland-Pfalz	-	-	112	1,1	-	-	-	-	+ 1,1	+ 1,1
Die Tierschutzpartei	-	-	72	0,7	-	-	46	0,3	+ 0,7	+ 0,4
NATURGESETZ	-	-	-	-	17	0,1	18	0,1	-	-
PDS	-	-	-	-	-	-	121	0,9	-	-
Sonstige	-	-	-	-	113	1,0	253	1,8	-	-
<b>Verbandsgemeinde Betzdorf</b>										
Wahlberechtigte	11 804		11 804		11 873		11 882			
Wähler	7 276	61,6	7 276	61,6	8 311	70,0	9 869	83,1	- 8,4	- 21,5
ungültige Stimmen	163	2,2	109	1,5	228	2,7	101	1,0	- 1,2	+ 0,5
gültige Stimmen	7 113	97,8	7 167	98,5	8 083	97,3	9 768	99,0	+ 1,2	- 0,5
SPD	2 520	35,4	2 779	38,8	2 952	36,5	3 954	40,5	+ 2,3	- 1,7
CDU	3 437	48,3	3 082	43,0	3 773	46,7	4 286	43,9	- 3,7	- 0,9
F.D.P.	861	12,1	635	8,9	583	7,2	576	5,9	+ 1,7	+ 3,0
GRÜNE	295	4,1	300	4,2	495	6,1	469	4,8	- 1,9	- 0,6
REP	-	-	99	1,4	155	1,9	130	1,3	- 0,5	+ 0,1
ö d p	-	-	13	0,2	20	0,2	8	0,1	0,0	+ 0,1
NPD	-	-	35	0,5	13	0,2	16	0,2	+ 0,3	+ 0,3
PBC	-	-	32	0,4	-	-	18	0,2	+ 0,4	+ 0,2
FWG Rheinland-Pfalz	-	-	135	1,9	-	-	-	-	+ 1,9	+ 1,9
Die Tierschutzpartei	-	-	57	0,8	-	-	31	0,3	+ 0,8	+ 0,5
NATURGESETZ	-	-	-	-	19	0,2	8	0,1	-	-
PDS	-	-	-	-	-	-	93	1,0	-	-
Sonstige	-	-	-	-	73	0,9	179	1,8	-	-
<b>Verbandsgemeinde Daaden</b>										
Wahlberechtigte	9 195		9 195		9 064		9 157			
Wähler	5 267	57,3	5 267	57,3	5 766	63,6	7 207	78,7	- 6,3	- 21,4
ungültige Stimmen	147	2,8	105	2,0	125	2,2	88	1,2	- 0,2	+ 0,8
gültige Stimmen	5 120	97,2	5 162	98,0	5 641	97,8	7 119	98,8	+ 0,2	- 0,8
SPD	1 960	38,3	2 356	45,6	2 750	48,8	3 732	52,4	- 3,2	- 6,8
CDU	1 022	20,0	1 014	19,6	1 357	24,1	1 936	27,2	- 4,5	- 7,6
F.D.P.	2 010	39,3	1 271	24,6	1 051	18,6	625	8,8	+ 6,0	+ 15,8
GRÜNE	128	2,5	148	2,9	260	4,6	286	4,0	- 1,7	- 1,1
REP	-	-	71	1,4	129	2,3	90	1,3	- 0,9	+ 0,1
ö d p	-	-	8	0,2	9	0,2	6	0,1	0,0	+ 0,1
NPD	-	-	27	0,5	19	0,3	26	0,4	+ 0,2	+ 0,1
PBC	-	-	92	1,8	-	-	169	2,4	+ 1,8	- 0,6
FWG Rheinland-Pfalz	-	-	142	2,8	-	-	-	-	+ 2,8	+ 2,8
Die Tierschutzpartei	-	-	33	0,6	-	-	25	0,4	+ 0,6	+ 0,2
NATURGESETZ	-	-	-	-	10	0,2	7	0,1	-	-
PDS	-	-	-	-	-	-	62	0,9	-	-
Sonstige	-	-	-	-	56	1,0	155	2,2	-	-

noch: 11. Ergebnisse der verbandsfreien Gemeinden und Verbandsgemeinden

	Landtagswahl 2001				Vergleichszahlen				Differenz LW 01 Landesstimmen zu	
	Wahlkreisstimmen		Landesstimmen		Landtagswahl 96		Bundestagswahl 98		LW 96	BW 98
	Anzahl	%	Anzahl	%	Anzahl	%	Anzahl	%		
									Landesstimmen	
<b>Verbandsgemeinde Flammersfeld</b>										
Wahlberechtigte	8 950		8 950		8 510		8 695			
Wähler	5 643	63,1	5 643	63,1	6 204	72,9	7 288	83,8	- 9,8	- 20,7
ungültige Stimmen	151	2,7	104	1,8	137	2,2	89	1,2	- 0,4	+ 0,6
gültige Stimmen	5 492	97,3	5 539	98,2	6 067	97,8	7 199	98,8	+ 0,4	- 0,6
S P D	2 031	37,0	2 190	39,5	2 000	33,0	2 597	36,1	+ 6,5	+ 3,4
C D U	2 867	52,2	2 337	42,2	2 911	48,0	3 217	44,7	- 5,8	- 2,5
F.D.P.	412	7,5	540	9,7	535	8,8	562	7,8	+ 0,9	+ 1,9
GRÜNE	182	3,3	267	4,8	428	7,1	467	6,5	- 2,3	- 1,7
R E P	-	-	75	1,4	98	1,6	79	1,1	- 0,2	+ 0,3
ö d p	-	-	9	0,2	12	0,2	5	0,1	0,0	+ 0,1
N P D	-	-	25	0,5	14	0,2	10	0,1	+ 0,3	+ 0,4
P B C	-	-	19	0,3	-	-	12	0,2	+ 0,3	+ 0,1
FWG Rheinland-Pfalz	-	-	39	0,7	-	-	-	-	+ 0,7	+ 0,7
Die Tierschutzpartei	-	-	38	0,7	-	-	24	0,3	+ 0,7	+ 0,4
NATURGESETZ	-	-	-	-	13	0,2	7	0,1	-	-
P D S	-	-	-	-	-	-	72	1,0	-	-
Sonstige	-	-	-	-	56	0,9	147	2,0	-	-
<b>Verbandsgemeinde Gebhardshain</b>										
Wahlberechtigte	8 441		8 441		8 204		8 339			
Wähler	5 722	67,8	5 722	67,8	6 216	75,8	7 335	88,0	- 8,0	- 20,2
ungültige Stimmen	197	3,4	127	2,2	173	2,8	81	1,1	- 0,6	+ 1,1
gültige Stimmen	5 525	96,6	5 595	97,8	6 043	97,2	7 254	98,9	+ 0,6	- 1,1
S P D	1 657	30,0	1 639	29,3	1 742	28,8	2 372	32,7	+ 0,5	- 3,4
C D U	3 342	60,5	2 910	52,0	3 504	58,0	3 894	53,7	- 6,0	- 1,7
F.D.P.	410	7,4	642	11,5	337	5,6	397	5,5	+ 5,9	+ 6,0
GRÜNE	116	2,1	155	2,8	248	4,1	260	3,6	- 1,3	- 0,8
R E P	-	-	73	1,3	109	1,8	105	1,4	- 0,5	- 0,1
ö d p	-	-	7	0,1	8	0,1	6	0,1	0,0	0,0
N P D	-	-	16	0,3	13	0,2	9	0,1	+ 0,1	+ 0,2
P B C	-	-	8	0,1	-	-	8	0,1	+ 0,1	0,0
FWG Rheinland-Pfalz	-	-	114	2,0	-	-	-	-	+ 2,0	+ 2,0
Die Tierschutzpartei	-	-	31	0,6	-	-	17	0,2	+ 0,6	+ 0,4
NATURGESETZ	-	-	-	-	11	0,2	1	0,0	-	-
P D S	-	-	-	-	-	-	60	0,8	-	-
Sonstige	-	-	-	-	71	1,2	125	1,7	-	-
<b>Verbandsgemeinde Hamm (Sieg)</b>										
Wahlberechtigte	9 282		9 282		8 925		9 181			
Wähler	5 289	57,0	5 289	57,0	6 226	69,8	7 585	82,6	- 12,8	- 25,6
ungültige Stimmen	136	2,6	78	1,5	114	1,8	106	1,4	- 0,3	+ 0,1
gültige Stimmen	5 153	97,4	5 211	98,5	6 112	98,2	7 479	98,6	+ 0,3	- 0,1
S P D	2 773	53,8	2 693	51,7	2 978	48,7	3 715	49,7	+ 3,0	+ 2,0
C D U	1 785	34,6	1 556	29,9	2 053	33,6	2 472	33,1	- 3,7	- 3,2
F.D.P.	425	8,2	462	8,9	464	7,6	440	5,9	+ 1,3	+ 3,0
GRÜNE	170	3,3	218	4,2	362	5,9	394	5,3	- 1,7	- 1,1
R E P	-	-	124	2,4	127	2,1	110	1,5	+ 0,3	+ 0,9
ö d p	-	-	3	0,1	19	0,3	5	0,1	- 0,2	0,0
N P D	-	-	12	0,2	21	0,3	3	0,0	- 0,1	+ 0,2
P B C	-	-	48	0,9	-	-	43	0,6	+ 0,9	+ 0,3
FWG Rheinland-Pfalz	-	-	64	1,2	-	-	-	-	+ 1,2	+ 1,2
Die Tierschutzpartei	-	-	31	0,6	-	-	19	0,3	+ 0,6	+ 0,3
NATURGESETZ	-	-	-	-	12	0,2	3	0,0	-	-
P D S	-	-	-	-	-	-	89	1,2	-	-
Sonstige	-	-	-	-	76	1,2	186	2,5	-	-
<b>Verbandsgemeinde Kirchen (Sieg)</b>										
Wahlberechtigte	19 467		19 467		19 513		19 737			
Wähler	11 544	59,3	11 544	59,3	13 508	69,2	16 816	85,2	- 9,9	- 25,9
ungültige Stimmen	271	2,3	282	2,4	289	2,1	178	1,1	+ 0,3	+ 1,3
gültige Stimmen	11 273	97,7	11 262	97,6	13 219	97,9	16 638	98,9	- 0,3	- 1,3
S P D	4 265	37,8	4 530	40,2	5 132	38,8	7 122	42,8	+ 1,4	- 2,6
C D U	5 785	51,3	5 156	45,8	6 204	46,9	7 000	42,1	- 1,1	+ 3,7
F.D.P.	841	7,5	762	6,8	797	6,0	954	5,7	+ 0,8	+ 1,1
GRÜNE	382	3,4	454	4,0	745	5,6	801	4,8	- 1,6	- 0,8
R E P	-	-	137	1,2	159	1,2	228	1,4	0,0	- 0,2
ö d p	-	-	27	0,2	38	0,3	31	0,2	- 0,1	0,0
N P D	-	-	27	0,2	18	0,1	20	0,1	+ 0,1	+ 0,1
P B C	-	-	32	0,3	-	-	43	0,3	+ 0,3	0,0
FWG Rheinland-Pfalz	-	-	77	0,7	-	-	-	-	+ 0,7	+ 0,7
Die Tierschutzpartei	-	-	60	0,5	-	-	57	0,3	+ 0,5	+ 0,2
NATURGESETZ	-	-	-	-	22	0,2	6	0,0	-	-
P D S	-	-	-	-	-	-	116	0,7	-	-
Sonstige	-	-	-	-	104	0,8	260	1,6	-	-

noch: 11. Ergebnisse der verbandsfreien Gemeinden und Verbandsgemeinden

	Landtagswahl 2001				Vergleichszahlen				Differenz LW 01 Landesstimmen zu	
	Wahlkreisstimmen		Landesstimmen		Landtagswahl 96		Bundestagswahl 98		LW 96	BW 98
	Anzahl	%	Anzahl	%	Anzahl	%	Anzahl	%	Prozentpunkte	
<b>Verbandsgemeinde Wissen</b>										
Wahlberechtigte	12 051		12 051		11 844		11 962			
Wähler	7 130	59,2	7 130	59,2	8 457	71,4	9 976	83,4	- 12,2	- 24,2
ungültige Stimmen	158	2,2	111	1,6	303	3,6	119	1,2	- 2,0	+ 0,4
gültige Stimmen	6 972	97,8	7 019	98,4	8 154	96,4	9 857	98,8	+ 2,0	- 0,4
S P D	2 474	35,5	2 497	35,6	2 834	34,8	3 810	38,7	+ 0,8	- 3,1
C D U	3 793	54,4	3 352	47,8	4 310	52,9	4 618	46,8	- 5,1	+ 1,0
F.D.P.	494	7,1	645	9,2	418	5,1	549	5,6	+ 4,1	+ 3,6
GRÜNE	211	3,0	228	3,2	415	5,1	477	4,8	- 1,9	- 1,6
R E P	-	-	82	1,2	86	1,1	85	0,9	+ 0,1	+ 0,3
ö d p	-	-	21	0,3	10	0,1	13	0,1	+ 0,2	+ 0,2
N P D	-	-	23	0,3	14	0,2	11	0,1	+ 0,1	+ 0,2
P B C	-	-	21	0,3	-	-	16	0,2	+ 0,3	+ 0,1
FWG Rheinland-Pfalz	-	-	116	1,7	-	-	-	-	+ 1,7	+ 1,7
Die Tierschutzpartei	-	-	34	0,5	-	-	35	0,4	+ 0,5	+ 0,1
NATURGESETZ	-	-	-	-	14	0,2	6	0,1	-	-
P D S	-	-	-	-	-	-	94	1,0	-	-
Sonstige	-	-	-	-	53	0,6	143	1,5	-	-
<b>Landkreis Bad Kreuznach</b>										
<b>Verbandsfreie Gemeinde Bad Kreuznach, Stadt</b>										
Wahlberechtigte	30 837		30 837		31 158		31 234			
Wähler	16 639	54,0	16 639	54,0	18 889	60,6	24 200	77,5	- 6,6	- 23,5
Ungültige Stimmen	561	3,4	388	2,3	375	2,0	283	1,2	+ 0,3	+ 1,1
Gültige Stimmen	16 078	96,6	16 251	97,7	18 514	98,0	23 917	98,8	- 0,3	- 1,1
S P D	6 843	42,6	7 388	45,5	7 108	38,4	9 917	41,5	+ 7,1	+ 4,0
C D U	6 332	39,4	5 411	33,3	6 979	37,7	9 014	37,7	- 4,4	- 4,4
F.D.P.	1 563	9,7	1 599	9,8	2 006	10,8	1 818	7,6	- 1,0	+ 2,2
GRÜNE	1 340	8,3	1 134	7,0	1 484	8,0	1 622	6,8	- 1,0	+ 0,2
R E P	-	-	223	1,4	340	1,8	400	1,7	- 0,4	- 0,3
ö d p	-	-	42	0,3	61	0,3	36	0,2	0,0	+ 0,1
N P D	-	-	131	0,8	135	0,7	43	0,2	+ 0,1	+ 0,6
P B C	-	-	52	0,3	-	-	44	0,2	+ 0,3	+ 0,1
FWG Rheinland-Pfalz	-	-	137	0,8	-	-	-	-	+ 0,8	+ 0,8
Die Tierschutzpartei	-	-	134	0,8	-	-	101	0,4	+ 0,8	+ 0,4
NATURGESETZ	-	-	-	-	37	0,2	19	0,1	- 0,2	- 0,1
P D S	-	-	-	-	-	-	334	1,4	-	- 1,4
Sonstige	-	-	-	-	364	2,0	569	2,4	- 2,0	- 2,4
<b>Verbandsfreie Gemeinde Kirn, Stadt</b>										
Wahlberechtigte	7 013		7 013		7 161		7 145			
Wähler	4 167	59,4	4 167	59,4	4 937	68,9	5 787	81,0	- 9,5	- 21,6
ungültige Stimmen	150	3,6	133	3,2	155	3,1	102	1,8	+ 0,1	+ 1,4
gültige Stimmen	4 017	96,4	4 034	96,8	4 782	96,9	5 685	98,2	- 0,1	- 1,4
S P D	2 476	61,6	2 188	54,2	2 352	49,2	2 872	50,5	+ 5,0	+ 3,7
C D U	1 191	29,6	1 220	30,2	1 612	33,7	1 949	34,3	- 3,5	- 4,1
F.D.P.	234	5,8	306	7,6	374	7,8	338	5,9	- 0,2	+ 1,7
GRÜNE	116	2,9	114	2,8	219	4,6	220	3,9	- 1,8	- 1,1
R E P	-	-	100	2,5	126	2,6	115	2,0	- 0,1	+ 0,5
ö d p	-	-	5	0,1	6	0,1	4	0,1	0,0	0,0
N P D	-	-	27	0,7	29	0,6	6	0,1	+ 0,1	+ 0,6
P B C	-	-	7	0,2	-	-	6	0,1	+ 0,2	+ 0,1
FWG Rheinland-Pfalz	-	-	33	0,8	-	-	-	-	+ 0,8	+ 0,8
Die Tierschutzpartei	-	-	34	0,8	-	-	28	0,5	+ 0,8	+ 0,3
NATURGESETZ	-	-	-	-	10	0,2	2	0,0	-	-
P D S	-	-	-	-	-	-	45	0,8	-	-
Sonstige	-	-	-	-	54	1,1	100	1,8	-	-
<b>Verbandsgemeinde Bad Kreuznach</b>										
Wahlberechtigte	6 635		6 635		6 472		6 516			
Wähler	4 378	66,0	4 378	66,0	4 748	73,4	5 686	87,3	- 7,4	- 21,3
ungültige Stimmen	165	3,8	108	2,5	93	2,0	68	1,2	+ 0,5	+ 1,3
gültige Stimmen	4 213	96,2	4 270	97,5	4 655	98,0	5 618	98,8	- 0,5	- 1,3
S P D	1 835	43,6	2 024	47,4	1 914	41,1	2 534	45,1	+ 6,3	+ 2,3
C D U	1 613	38,3	1 323	31,0	1 662	35,7	2 041	36,3	- 4,7	- 5,3
F.D.P.	513	12,2	458	10,7	581	12,5	500	8,9	- 1,8	+ 1,8
GRÜNE	252	6,0	195	4,6	281	6,0	262	4,7	- 1,4	- 0,1
R E P	-	-	79	1,9	104	2,2	75	1,3	- 0,3	+ 0,6
ö d p	-	-	10	0,2	10	0,2	4	0,1	0,0	+ 0,1
N P D	-	-	35	0,8	33	0,7	21	0,4	+ 0,1	+ 0,4
P B C	-	-	8	0,2	-	-	5	0,1	+ 0,2	+ 0,1
FWG Rheinland-Pfalz	-	-	93	2,2	-	-	-	-	+ 2,2	+ 2,2
Die Tierschutzpartei	-	-	45	1,1	-	-	21	0,4	+ 1,1	+ 0,7
NATURGESETZ	-	-	-	-	11	0,2	2	0,0	-	-
P D S	-	-	-	-	-	-	39	0,7	-	-
Sonstige	-	-	-	-	59	1,3	114	2,0	-	-

noch: 11. Ergebnisse der verbandsfreien Gemeinden und Verbandsgemeinden

	Landtagswahl 2001				Vergleichszahlen				Differenz LW 01 Landesstimmen zu	
	Wahlkreisstimmen		Landesstimmen		Landtagswahl 96		Bundestagswahl 98		LW 96	BW 98
	Anzahl	%	Anzahl	%	Anzahl	%	Anzahl	%	Prozentpunkte	
<b>Verbandsgemeinde Bad Münster am Stein-Ebernburg</b>										
Wahlberechtigte	9 101		9 101		9 000		8 971			
Wähler	6 332	69,6	6 332	69,6	6 772	75,2	7 758	86,5	- 5,6	- 16,9
ungültige Stimmen	246	3,9	143	2,3	142	2,1	107	1,4	+ 0,2	+ 0,9
gültige Stimmen	6 086	96,1	6 189	97,7	6 630	97,9	7 651	98,6	- 0,2	- 0,9
SPD	2 693	44,2	3 004	48,5	2 880	43,4	3 514	45,9	+ 5,1	+ 2,6
CDU	2 128	35,0	1 909	30,8	2 245	33,9	2 626	34,3	- 3,1	- 3,5
F.D.P.	896	14,7	651	10,5	694	10,5	616	8,1	0,0	+ 2,4
GRÜNE	369	6,1	324	5,2	436	6,6	471	6,2	- 1,4	- 1,0
REP	-	-	104	1,7	167	2,5	131	1,7	- 0,8	0,0
ödp	-	-	7	0,1	15	0,2	10	0,1	- 0,1	0,0
NPD	-	-	50	0,8	63	1,0	12	0,2	- 0,2	+ 0,6
PBC	-	-	10	0,2	-	-	12	0,2	+ 0,2	0,0
FWG Rheinland-Pfalz	-	-	83	1,3	-	-	-	-	+ 1,3	+ 1,3
Die Tierschutzpartei	-	-	47	0,8	-	-	34	0,4	+ 0,8	+ 0,4
NATURGESETZ	-	-	-	-	13	0,2	6	0,1	-	-
PDS	-	-	-	-	-	-	54	0,7	-	-
Sonstige	-	-	-	-	117	1,8	165	2,2	-	-
<b>Verbandsgemeinde Kirn-Land</b>										
Wahlberechtigte	8 323		8 323		8 178		8 272			
Wähler	5 530	66,4	5 530	66,4	6 052	74,0	6 989	84,5	- 7,6	- 18,1
ungültige Stimmen	251	4,5	174	3,1	132	2,2	77	1,1	+ 0,9	+ 2,0
gültige Stimmen	5 279	95,5	5 356	96,9	5 920	97,8	6 912	98,9	- 0,9	- 2,0
SPD	3 532	66,9	3 202	59,8	3 210	54,2	3 943	57,0	+ 5,6	+ 2,8
CDU	1 115	21,1	1 076	20,1	1 461	24,7	1 823	26,4	- 4,6	- 6,3
F.D.P.	330	6,3	403	7,5	557	9,4	421	6,1	- 1,9	+ 1,4
GRÜNE	302	5,7	232	4,3	374	6,3	350	5,1	- 2,0	- 0,8
REP	-	-	124	2,3	207	3,5	152	2,2	- 1,2	+ 0,1
ödp	-	-	4	0,1	17	0,3	5	0,1	- 0,2	0,0
NPD	-	-	42	0,8	34	0,6	10	0,1	+ 0,2	+ 0,7
PBC	-	-	11	0,2	-	-	11	0,2	+ 0,2	0,0
FWG Rheinland-Pfalz	-	-	181	3,4	-	-	-	-	+ 3,4	+ 3,4
Die Tierschutzpartei	-	-	81	1,5	-	-	45	0,7	+ 1,5	+ 0,8
NATURGESETZ	-	-	-	-	13	0,2	4	0,1	-	-
PDS	-	-	-	-	-	-	59	0,9	-	-
Sonstige	-	-	-	-	47	0,8	89	1,3	-	-
<b>Verbandsgemeinde Langenlonsheim</b>										
Wahlberechtigte	10 102		10 102		9 447		9 821			
Wähler	6 649	65,8	6 649	65,8	7 059	74,7	8 531	86,9	- 8,9	- 21,1
ungültige Stimmen	234	3,5	174	2,6	140	2,0	102	1,2	+ 0,6	+ 1,4
gültige Stimmen	6 415	96,5	6 475	97,4	6 919	98,0	8 429	98,8	- 0,6	- 1,4
SPD	2 566	40,0	2 865	44,2	2 611	37,7	3 436	40,8	+ 6,5	+ 3,4
CDU	2 561	39,9	2 115	32,7	2 536	36,7	3 264	38,7	- 4,0	- 6,0
F.D.P.	847	13,2	850	13,1	930	13,4	810	9,6	- 0,3	+ 3,5
GRÜNE	441	6,9	350	5,4	566	8,2	521	6,2	- 2,8	- 0,8
REP	-	-	101	1,6	126	1,8	108	1,3	- 0,2	+ 0,3
ödp	-	-	23	0,4	24	0,3	15	0,2	+ 0,1	+ 0,2
NPD	-	-	36	0,6	38	0,5	13	0,2	+ 0,1	+ 0,4
PBC	-	-	12	0,2	-	-	13	0,2	+ 0,2	0,0
FWG Rheinland-Pfalz	-	-	65	1,0	-	-	-	-	+ 1,0	+ 1,0
Die Tierschutzpartei	-	-	58	0,9	-	-	26	0,3	+ 0,9	+ 0,6
NATURGESETZ	-	-	-	-	8	0,1	7	0,1	-	-
PDS	-	-	-	-	-	-	63	0,7	-	-
Sonstige	-	-	-	-	80	1,2	153	1,8	-	-
<b>Verbandsgemeinde Meisenheim</b>										
Wahlberechtigte	7 104		7 104		7 108		7 054			
Wähler	4 419	62,2	4 419	62,2	4 906	69,0	5 771	81,8	- 6,8	- 19,6
ungültige Stimmen	200	4,5	133	3,0	143	2,9	71	1,2	+ 0,1	+ 1,8
gültige Stimmen	4 219	95,5	4 286	97,0	4 763	97,1	5 700	98,8	- 0,1	- 1,8
SPD	2 440	57,8	2 341	54,6	2 431	51,0	2 969	52,1	+ 3,6	+ 2,5
CDU	1 271	30,1	1 162	27,1	1 396	29,3	1 689	29,6	- 2,2	- 2,5
F.D.P.	280	6,6	342	8,0	376	7,9	314	5,5	+ 0,1	+ 2,5
GRÜNE	228	5,4	197	4,6	332	7,0	339	5,9	- 2,4	- 1,3
REP	-	-	92	2,1	115	2,4	118	2,1	- 0,3	0,0
ödp	-	-	4	0,1	8	0,2	4	0,1	- 0,1	0,0
NPD	-	-	47	1,1	49	1,0	14	0,2	+ 0,1	+ 0,9
PBC	-	-	10	0,2	-	-	13	0,2	+ 0,2	0,0
FWG Rheinland-Pfalz	-	-	63	1,5	-	-	-	-	+ 1,5	+ 1,5
Die Tierschutzpartei	-	-	28	0,7	-	-	25	0,4	+ 0,7	+ 0,3
NATURGESETZ	-	-	-	-	14	0,3	4	0,1	-	-
PDS	-	-	-	-	-	-	65	1,1	-	-
Sonstige	-	-	-	-	42	0,9	146	2,6	-	-

noch: 11. Ergebnisse der verbandsfreien Gemeinden und Verbandsgemeinden

	Landtagswahl 2001				Vergleichszahlen				Differenz LW 01 Landesstimmen zu	
	Wahlkreisstimmen		Landesstimmen		Landtagswahl 96		Bundestagswahl 98		LW 96	BW 98
	Anzahl	%	Anzahl	%	Landesstimmen		Zweitstimmen			
					Anzahl	%	Anzahl	%	Prozentpunkte	
<b>Verbandsgemeinde Rüdesheim</b>										
Wahlberechtigte	19 045		19 045		18 606		18 760			
Wähler	13 673	71,8	13 673	71,8	14 586	78,4	16 575	88,4	- 6,6	- 16,6
ungültige Stimmen	843	6,2	364	2,7	297	2,0	181	1,1	+ 0,7	+ 1,6
gültige Stimmen	12 830	93,8	13 309	97,3	14 289	98,0	16 394	98,9	- 0,7	- 1,6
S P D	6 441	50,2	6 423	48,3	5 657	39,6	7 156	43,7	+ 8,7	+ 4,6
C D U	4 796	37,4	4 510	33,9	5 934	41,5	6 495	39,6	- 7,6	- 5,7
F.D.P.	917	7,1	952	7,2	1 214	8,5	1 064	6,5	- 1,3	+ 0,7
GRÜNE	676	5,3	556	4,2	970	6,8	911	5,6	- 2,6	- 1,4
R E P	-	-	137	1,0	209	1,5	221	1,3	- 0,5	- 0,3
ö d p	-	-	33	0,2	30	0,2	22	0,1	0,0	+ 0,1
N P D	-	-	81	0,6	55	0,4	30	0,2	+ 0,2	+ 0,4
P B C	-	-	37	0,3	-	-	19	0,1	+ 0,3	+ 0,2
FWG Rheinland-Pfalz	-	-	467	3,5	-	-	-	-	+ 3,5	+ 3,5
Die Tierschutzpartei	-	-	113	0,8	-	-	73	0,4	+ 0,8	+ 0,4
NATURGESETZ	-	-	-	-	12	0,1	9	0,1	-	-
P D S	-	-	-	-	-	-	119	0,7	-	-
Sonstige	-	-	-	-	208	1,5	275	1,7	-	-
<b>Verbandsgemeinde Bad Sobernheim</b>										
Wahlberechtigte	14 216		14 216		14 255		14 237			
Wähler	9 745	68,5	9 745	68,5	10 421	73,1	12 142	85,3	- 4,6	- 16,8
ungültige Stimmen	467	4,8	260	2,7	203	1,9	142	1,2	+ 0,8	+ 1,5
gültige Stimmen	9 278	95,2	9 485	97,3	10 218	98,1	12 000	98,8	- 0,8	- 1,5
S P D	5 449	58,7	5 166	54,5	4 702	46,0	5 926	49,4	+ 8,5	+ 5,1
C D U	2 517	27,1	2 402	25,3	3 062	30,0	3 679	30,7	- 4,7	- 5,4
F.D.P.	705	7,6	868	9,2	1 163	11,4	947	7,9	- 2,2	+ 1,3
GRÜNE	607	6,5	562	5,9	924	9,0	794	6,6	- 3,1	- 0,7
R E P	-	-	174	1,8	210	2,1	229	1,9	- 0,3	- 0,1
ö d p	-	-	12	0,1	20	0,2	11	0,1	- 0,1	0,0
N P D	-	-	55	0,6	46	0,5	21	0,2	+ 0,1	+ 0,4
P B C	-	-	42	0,4	-	-	27	0,2	+ 0,4	+ 0,2
FWG Rheinland-Pfalz	-	-	108	1,1	-	-	-	-	+ 1,1	+ 1,1
Die Tierschutzpartei	-	-	96	1,0	-	-	58	0,5	+ 1,0	+ 0,5
NATURGESETZ	-	-	-	-	21	0,2	13	0,1	-	-
P D S	-	-	-	-	-	-	119	1,0	-	-
Sonstige	-	-	-	-	70	0,7	176	1,5	-	-
<b>Verbandsgemeinde Stromberg</b>										
Wahlberechtigte	7 320		7 320		7 046		7 194			
Wähler	4 730	64,6	4 730	64,6	5 115	72,6	6 263	87,1	- 8,0	- 22,5
ungültige Stimmen	195	4,1	126	2,7	149	2,9	80	1,3	- 0,2	+ 1,4
gültige Stimmen	4 535	95,9	4 604	97,3	4 966	97,1	6 183	98,7	+ 0,2	- 1,4
S P D	1 849	40,8	2 032	44,1	1 793	36,1	2 514	40,7	+ 8,0	+ 3,4
C D U	1 926	42,5	1 691	36,7	2 050	41,3	2 517	40,7	- 4,6	- 4,0
F.D.P.	409	9,0	381	8,3	439	8,8	382	6,2	- 0,5	+ 2,1
GRÜNE	351	7,7	276	6,0	476	9,6	410	6,6	- 3,6	- 0,6
R E P	-	-	78	1,7	111	2,2	113	1,8	- 0,5	- 0,1
ö d p	-	-	13	0,3	18	0,4	4	0,1	- 0,1	+ 0,2
N P D	-	-	28	0,6	17	0,3	9	0,1	+ 0,3	+ 0,5
P B C	-	-	7	0,2	-	-	7	0,1	+ 0,2	+ 0,1
FWG Rheinland-Pfalz	-	-	62	1,3	-	-	-	-	+ 1,3	+ 1,3
Die Tierschutzpartei	-	-	36	0,8	-	-	50	0,8	+ 0,8	0,0
NATURGESETZ	-	-	-	-	13	0,3	2	0,0	-	-
P D S	-	-	-	-	-	-	68	1,1	-	-
Sonstige	-	-	-	-	49	1,0	107	1,7	-	-
<b>Landkreis Birkenfeld</b>										
<b>Verbandsfreie Gemeinde Idar-Oberstein, Stadt</b>										
Wahlberechtigte	26 633		26 633		27 374		27 100			
Wähler	14 119	53,0	14 119	53,0	16 906	61,8	21 356	78,8	- 8,8	- 25,8
Ungültige Stimmen	356	2,5	203	1,4	381	2,3	299	1,4	- 0,9	0,0
Gültige Stimmen	13 763	97,5	13 916	98,6	16 525	97,7	21 057	98,6	+ 0,9	0,0
S P D	6 625	48,1	6 958	50,0	7 019	42,5	10 007	47,5	+ 7,5	+ 2,5
C D U	5 186	37,7	4 399	31,6	5 521	33,4	7 204	34,2	- 1,8	- 2,6
F.D.P.	1 398	10,2	1 427	10,3	2 164	13,1	1 490	7,1	- 2,8	+ 3,2
GRÜNE	452	3,3	505	3,6	905	5,5	959	4,6	- 1,9	- 1,0
R E P	-	-	270	1,9	599	3,6	387	1,8	- 1,7	+ 0,1
ö d p	-	-	25	0,2	50	0,3	17	0,1	- 0,1	+ 0,1
N P D	-	-	100	0,7	75	0,5	32	0,2	+ 0,2	+ 0,5
P B C	-	-	20	0,1	-	-	35	0,2	+ 0,1	- 0,1
FWG Rheinland-Pfalz	-	-	110	0,8	-	-	-	-	+ 0,8	+ 0,8
Die Tierschutzpartei	-	-	102	0,7	-	-	111	0,5	+ 0,7	+ 0,2
Jansen, Franz	102	0,7	-	-	-	-	-	-	-	-
NATURGESETZ	-	-	-	-	43	0,3	14	0,1	- 0,3	- 0,1
P D S	-	-	-	-	-	-	230	1,1	-	- 1,1
Sonstige	-	-	-	-	149	0,9	571	2,7	- 0,9	- 2,7

noch: 11. Ergebnisse der verbandsfreien Gemeinden und Verbandsgemeinden

	Landtagswahl 2001				Vergleichszahlen				Differenz LW 01 Landesstimmen zu	
	Wahlkreisstimmen		Landesstimmen		Landtagswahl 96		Bundestagswahl 98		LW 96	BW 98
	Anzahl	%	Anzahl	%	Anzahl	%	Anzahl	%	Prozentpunkte	
<b>Verbandsgemeinde Baumholder</b>										
Wahlberechtigte	8 239		8 239		8 373		8 302			
Wähler	4 749	57,6	4 749	57,6	5 699	68,1	6 833	82,3	- 10,5	- 24,7
ungültige Stimmen	148	3,1	119	2,5	139	2,4	107	1,6	+ 0,1	+ 0,9
gültige Stimmen	4 601	96,9	4 630	97,5	5 560	97,6	6 726	98,4	- 0,1	- 0,9
S P D	2 525	54,9	2 508	54,2	2 571	46,2	3 235	48,1	+ 8,0	+ 6,1
C D U	1 542	33,5	1 417	30,6	1 943	34,9	2 429	36,1	- 4,3	- 5,5
F.D.P.	384	8,3	349	7,5	530	9,5	379	5,6	- 2,0	+ 1,9
GRÜNE	101	2,2	112	2,4	179	3,2	190	2,8	- 0,8	- 0,4
R E P	-	-	96	2,1	245	4,4	179	2,7	- 2,3	- 0,6
ö d p	-	-	2	0,0	5	0,1	2	0,0	- 0,1	0,0
N P D	-	-	38	0,8	30	0,5	14	0,2	+ 0,3	+ 0,6
P B C	-	-	5	0,1	-	-	5	0,1	+ 0,1	0,0
FWG Rheinland-Pfalz	-	-	73	1,6	-	-	-	-	+ 1,6	+ 1,6
Die Tierschutzpartei	-	-	30	0,6	-	-	30	0,4	+ 0,6	+ 0,2
Jansen, Franz	49	1,1	-	-	-	-	-	-	-	-
NATURGESETZ	-	-	-	-	7	0,1	10	0,1	-	-
P D S	-	-	-	-	-	-	68	1,0	-	-
Sonstige	-	-	-	-	50	0,9	185	2,8	-	-
<b>Verbandsgemeinde Birkenfeld</b>										
Wahlberechtigte	15 594		15 594		14 999		15 492			
Wähler	9 150	58,7	9 150	58,7	10 180	67,9	12 843	82,9	- 9,2	- 24,2
ungültige Stimmen	281	3,1	169	1,8	221	2,2	151	1,2	- 0,4	+ 0,6
gültige Stimmen	8 869	96,9	8 981	98,2	9 959	97,8	12 692	98,8	+ 0,4	- 0,6
S P D	4 551	51,3	4 509	50,2	4 601	46,2	6 118	48,2	+ 4,0	+ 2,0
C D U	3 039	34,3	2 729	30,4	3 222	32,4	4 342	34,2	- 2,0	- 3,8
F.D.P.	756	8,5	796	8,9	1 027	10,3	774	6,1	- 1,4	+ 2,8
GRÜNE	375	4,2	412	4,6	586	5,9	610	4,8	- 1,3	- 0,2
R E P	-	-	273	3,0	315	3,2	270	2,1	- 0,2	+ 0,9
ö d p	-	-	11	0,1	44	0,4	6	0,0	- 0,3	+ 0,1
N P D	-	-	62	0,7	36	0,4	26	0,2	+ 0,3	+ 0,5
P B C	-	-	10	0,1	-	-	14	0,1	+ 0,1	0,0
FWG Rheinland-Pfalz	-	-	92	1,0	-	-	-	-	+ 1,0	+ 1,0
Die Tierschutzpartei	-	-	87	1,0	-	-	56	0,4	+ 1,0	+ 0,6
Jansen, Franz	148	1,7	-	-	-	-	-	-	-	-
NATURGESETZ	-	-	-	-	42	0,4	15	0,1	-	-
P D S	-	-	-	-	-	-	116	0,9	-	-
Sonstige	-	-	-	-	86	0,9	345	2,7	-	-
<b>Verbandsgemeinde Herrstein</b>										
Wahlberechtigte	14 125		14 125		14 011		14 086			
Wähler	8 777	62,1	8 777	62,1	9 357	66,8	11 594	82,3	- 4,7	- 20,2
ungültige Stimmen	271	3,1	151	1,7	185	2,0	133	1,1	- 0,3	+ 0,6
gültige Stimmen	8 506	96,9	8 626	98,3	9 172	98,0	11 461	98,9	+ 0,3	- 0,6
S P D	4 143	48,7	4 253	49,3	3 987	43,5	5 331	46,5	+ 5,8	+ 2,8
C D U	2 899	34,1	2 504	29,0	3 021	32,9	3 883	33,9	- 3,9	- 4,9
F.D.P.	1 072	12,6	1 103	12,8	1 248	13,6	938	8,2	- 0,8	+ 4,6
GRÜNE	311	3,7	339	3,9	498	5,4	560	4,9	- 1,5	- 1,0
R E P	-	-	211	2,4	277	3,0	220	1,9	- 0,6	+ 0,5
ö d p	-	-	10	0,1	16	0,2	15	0,1	- 0,1	0,0
N P D	-	-	55	0,6	50	0,5	25	0,2	+ 0,1	+ 0,4
P B C	-	-	16	0,2	-	-	30	0,3	+ 0,2	- 0,1
FWG Rheinland-Pfalz	-	-	65	0,8	-	-	-	-	+ 0,8	+ 0,8
Die Tierschutzpartei	-	-	70	0,8	-	-	50	0,4	+ 0,8	+ 0,4
Jansen, Franz	81	1,0	-	-	-	-	-	-	-	-
NATURGESETZ	-	-	-	-	16	0,2	9	0,1	-	-
P D S	-	-	-	-	-	-	124	1,1	-	-
Sonstige	-	-	-	-	59	0,6	276	2,4	-	-
<b>Verbandsgemeinde Rhaunen</b>										
Wahlberechtigte	6 159		6 159		6 050		6 088			
Wähler	3 494	56,7	3 494	56,7	4 053	67,0	4 888	80,3	- 10,3	- 23,6
ungültige Stimmen	101	2,9	62	1,8	159	3,9	68	1,4	- 2,1	+ 0,4
gültige Stimmen	3 393	97,1	3 432	98,2	3 894	96,1	4 820	98,6	+ 2,1	- 0,4
S P D	1 622	47,8	1 582	46,1	1 657	42,6	2 094	43,4	+ 3,5	+ 2,7
C D U	1 211	35,7	1 121	32,7	1 348	34,6	1 795	37,2	- 1,9	- 4,5
F.D.P.	419	12,3	453	13,2	507	13,0	395	8,2	+ 0,2	+ 5,0
GRÜNE	126	3,7	157	4,6	215	5,5	256	5,3	- 0,9	- 0,7
R E P	-	-	59	1,7	109	2,8	88	1,8	- 1,1	- 0,1
ö d p	-	-	3	0,1	5	0,1	4	0,1	0,0	0,0
N P D	-	-	15	0,4	14	0,4	10	0,2	0,0	+ 0,2
P B C	-	-	7	0,2	-	-	8	0,2	+ 0,2	0,0
FWG Rheinland-Pfalz	-	-	15	0,4	-	-	-	-	+ 0,4	+ 0,4
Die Tierschutzpartei	-	-	20	0,6	-	-	12	0,2	+ 0,6	+ 0,4
Jansen, Franz	15	0,4	-	-	-	-	-	-	-	-
NATURGESETZ	-	-	-	-	4	0,1	1	0,0	-	-
P D S	-	-	-	-	-	-	42	0,9	-	-
Sonstige	-	-	-	-	35	0,9	115	2,4	-	-

noch: 11. Ergebnisse der verbandsfreien Gemeinden und Verbandsgemeinden

	Landtagswahl 2001				Vergleichszahlen				Differenz LW 01 Landesstimmen zu	
	Wahlkreisstimmen		Landesstimmen		Landtagswahl 96		Bundestagswahl 98		LW 96	BW 98
	Anzahl	%	Anzahl	%	Anzahl	%	Anzahl	%	Prozentpunkte	
<b>Landkreis Cochem-Zell</b>										
<b>Verbandsfreie Gemeinde Cochem, Stadt</b>										
Wahlberechtigte	4 243		4 243		4 465		4 417			
Wähler	2 697	63,6	2 697	63,6	3 125	70,0	3 592	81,3	- 6,4	- 17,7
ungültige Stimmen	66	2,4	51	1,9	61	2,0	66	1,8	- 0,1	+ 0,1
gültige Stimmen	2 631	97,6	2 646	98,1	3 064	98,0	3 526	98,2	+ 0,1	- 0,1
S P D	1 039	39,5	1 006	38,0	986	32,2	1 060	30,1	+ 5,8	+ 7,9
C D U	1 235	46,9	1 194	45,1	1 560	50,9	1 841	52,2	- 5,8	- 7,1
F.D.P.	133	5,1	260	9,8	288	9,4	323	9,2	+ 0,4	+ 0,6
GRÜNE	187	7,1	108	4,1	164	5,4	179	5,1	- 1,3	- 1,0
R E P	-	-	28	1,1	33	1,1	24	0,7	- 0,0	+ 0,4
ö d p	-	-	1	0,0	9	0,3	-	-	- 0,3	0,0
N P D	-	-	4	0,2	2	0,1	4	0,1	+ 0,1	+ 0,1
P B C	-	-	4	0,2	-	-	4	0,1	+ 0,2	+ 0,1
FWG Rheinland-Pfalz	37	1,4	19	0,7	-	-	-	-	+ 0,7	+ 0,7
Die Tierschutzpartei	-	-	22	0,8	-	-	7	0,2	+ 0,8	+ 0,6
NATURGESETZ	-	-	-	-	4	0,1	-	-	-	-
P D S	-	-	-	-	-	-	31	0,9	-	-
Sonstige	-	-	-	-	18	0,6	53	1,5	-	-
<b>Verbandsgemeinde Cochem-Land</b>										
Wahlberechtigte	8 711		8 711		8 707		8 690			
Wähler	6 363	73,0	6 363	73,0	6 861	78,8	7 772	89,4	- 5,8	- 16,4
ungültige Stimmen	298	4,7	236	3,7	277	4,0	179	2,3	- 0,3	+ 1,4
gültige Stimmen	6 065	95,3	6 127	96,3	6 584	96,0	7 593	97,7	+ 0,3	- 1,4
S P D	2 188	36,1	2 152	35,1	1 879	28,5	2 190	28,8	+ 6,6	+ 6,3
C D U	3 129	51,6	3 030	49,5	3 352	50,9	4 051	53,4	- 1,4	- 3,9
F.D.P.	393	6,5	459	7,5	777	11,8	677	8,9	- 4,3	- 1,4
GRÜNE	207	3,4	213	3,5	334	5,1	323	4,3	- 1,6	- 0,8
R E P	-	-	112	1,8	122	1,9	86	1,1	- 0,1	+ 0,7
ö d p	-	-	3	0,0	19	0,3	9	0,1	- 0,3	- 0,1
N P D	-	-	23	0,4	22	0,3	8	0,1	+ 0,1	+ 0,3
P B C	-	-	6	0,1	-	-	13	0,2	+ 0,1	- 0,1
FWG Rheinland-Pfalz	148	2,4	91	1,5	-	-	-	-	+ 1,5	+ 1,5
Die Tierschutzpartei	-	-	38	0,6	-	-	37	0,5	+ 0,6	+ 0,1
NATURGESETZ	-	-	-	-	23	0,3	5	0,1	-	-
P D S	-	-	-	-	-	-	40	0,5	-	-
Sonstige	-	-	-	-	56	0,9	154	2,0	-	-
<b>Verbandsgemeinde Kaisersesch</b>										
Wahlberechtigte	9 587		9 587		9 085		9 316			
Wähler	6 106	63,7	6 106	63,7	6 244	68,7	7 818	83,9	- 5,0	- 20,2
ungültige Stimmen	215	3,5	169	2,8	173	2,8	127	1,6	0,0	+ 1,2
gültige Stimmen	5 891	96,5	5 937	97,2	6 071	97,2	7 691	98,4	0,0	- 1,2
S P D	2 342	39,8	2 260	38,1	2 118	34,9	2 795	36,3	+ 3,2	+ 1,8
C D U	2 961	50,3	2 829	47,7	3 083	50,8	3 856	50,1	- 3,1	- 2,4
F.D.P.	305	5,2	372	6,3	391	6,4	397	5,2	- 0,1	+ 1,1
GRÜNE	200	3,4	236	4,0	314	5,2	362	4,7	- 1,2	- 0,7
R E P	-	-	91	1,5	90	1,5	61	0,8	0,0	+ 0,7
ö d p	-	-	5	0,1	20	0,3	6	0,1	- 0,2	0,0
N P D	-	-	20	0,3	10	0,2	10	0,1	+ 0,1	+ 0,2
P B C	-	-	9	0,2	-	-	16	0,2	+ 0,2	0,0
FWG Rheinland-Pfalz	83	1,4	63	1,1	-	-	-	-	+ 1,1	+ 1,1
Die Tierschutzpartei	-	-	52	0,9	-	-	20	0,3	+ 0,9	+ 0,6
NATURGESETZ	-	-	-	-	12	0,2	5	0,1	-	-
P D S	-	-	-	-	-	-	46	0,6	-	-
Sonstige	-	-	-	-	33	0,5	117	1,5	-	-
<b>Verbandsgemeinde Ulmen</b>										
Wahlberechtigte	8 511		8 511		8 209		8 359			
Wähler	5 701	67,0	5 701	67,0	6 279	76,5	7 265	86,9	- 9,5	- 19,9
ungültige Stimmen	176	3,1	137	2,4	165	2,6	113	1,6	- 0,2	+ 0,8
gültige Stimmen	5 525	96,9	5 564	97,6	6 114	97,4	7 152	98,4	+ 0,2	- 0,8
S P D	1 736	31,4	1 735	31,2	1 664	27,2	1 960	27,4	+ 4,0	+ 3,8
C D U	3 271	59,2	3 075	55,3	3 665	59,9	4 223	59,0	- 4,6	- 3,7
F.D.P.	309	5,6	415	7,5	465	7,6	463	6,5	- 0,1	+ 1,0
GRÜNE	112	2,0	113	2,0	181	3,0	221	3,1	- 1,0	- 1,1
R E P	-	-	86	1,5	75	1,2	70	1,0	+ 0,3	+ 0,5
ö d p	-	-	2	0,0	11	0,2	4	0,1	- 0,2	- 0,1
N P D	-	-	9	0,2	13	0,2	10	0,1	0,0	+ 0,1
P B C	-	-	9	0,2	-	-	20	0,3	+ 0,2	- 0,1
FWG Rheinland-Pfalz	97	1,8	75	1,3	-	-	-	-	+ 1,3	+ 1,3
Die Tierschutzpartei	-	-	45	0,8	-	-	23	0,3	+ 0,8	+ 0,5
NATURGESETZ	-	-	-	-	14	0,2	4	0,1	-	-
P D S	-	-	-	-	-	-	36	0,5	-	-
Sonstige	-	-	-	-	26	0,4	118	1,6	-	-



noch: 11. Ergebnisse der verbandsfreien Gemeinden und Verbandsgemeinden

	Landtagswahl 2001				Vergleichszahlen				Differenz LW 01 Landesstimmen zu	
	Wahlkreisstimmen		Landesstimmen		Landtagswahl 96		Bundestagswahl 98		LW 96	BW 98
	Anzahl	%	Anzahl	%	Anzahl	%	Anzahl	%	Prozentpunkte	
<b>Verbandsgemeinde Treis-Karden</b>										
Wahlberechtigte	7 423		7 423		7 440		7 457			
Wähler	5 105	68,8	5 105	68,8	5 572	74,9	6 501	87,2	- 6,1	- 18,4
ungültige Stimmen	141	2,8	128	2,5	135	2,4	105	1,6	+ 0,1	+ 0,9
gültige Stimmen	4 964	97,2	4 977	97,5	5 437	97,6	6 396	98,4	- 0,1	- 0,9
S P D	1 861	37,5	1 770	35,6	1 542	28,4	1 987	31,1	+ 7,2	+ 4,5
C D U	2 600	52,4	2 504	50,3	3 037	55,9	3 506	54,8	- 5,6	- 4,5
F.D.P.	267	5,4	359	7,2	461	8,5	405	6,3	- 1,3	+ 0,9
GRÜNE	159	3,2	156	3,1	259	4,8	281	4,4	- 1,7	- 1,3
R E P	-	-	65	1,3	70	1,3	48	0,8	0,0	+ 0,5
ö d p	-	-	5	0,1	21	0,4	5	0,1	- 0,3	0,0
N P D	-	-	11	0,2	12	0,2	2	0,0	0,0	+ 0,2
P B C	-	-	13	0,3	-	-	10	0,2	+ 0,3	+ 0,1
FWG Rheinland-Pfalz	77	1,6	59	1,2	-	-	-	-	+ 1,2	+ 1,2
Die Tierschutzpartei	-	-	35	0,7	-	-	25	0,4	+ 0,7	+ 0,3
NATURGESETZ	-	-	-	-	10	0,2	2	0,0	-	-
P D S	-	-	-	-	-	-	39	0,6	-	-
Sonstige	-	-	-	-	25	0,5	86	1,3	-	-
<b>Verbandsgemeinde Zell (Mosel)</b>										
Wahlberechtigte	13 332		13 332		13 255		13 264			
Wähler	8 826	66,2	8 826	66,2	9 954	75,1	11 425	86,1	- 8,9	- 19,9
ungültige Stimmen	263	3,0	218	2,5	290	2,9	199	1,7	- 0,4	+ 0,8
gültige Stimmen	8 563	97,0	8 608	97,5	9 664	97,1	11 226	98,3	+ 0,4	- 0,8
S P D	2 668	31,2	2 839	33,0	2 563	26,5	3 400	30,3	+ 6,5	+ 2,7
C D U	4 673	54,6	4 317	50,2	5 248	54,3	5 936	52,9	- 4,1	- 2,7
F.D.P.	475	5,5	654	7,6	1 044	10,8	921	8,2	- 3,2	- 0,6
GRÜNE	207	2,4	266	3,1	463	4,8	465	4,1	- 1,7	- 1,0
R E P	-	-	126	1,5	185	1,9	139	1,2	- 0,4	+ 0,3
ö d p	-	-	3	0,0	13	0,1	4	0,0	- 0,1	0,0
N P D	-	-	53	0,6	42	0,4	15	0,1	+ 0,2	+ 0,5
P B C	-	-	6	0,1	-	-	5	0,0	+ 0,1	+ 0,1
FWG Rheinland-Pfalz	540	6,3	277	3,2	-	-	-	-	+ 3,2	+ 3,2
Die Tierschutzpartei	-	-	67	0,8	-	-	58	0,5	+ 0,8	+ 0,3
NATURGESETZ	-	-	-	-	19	0,2	12	0,1	-	-
P D S	-	-	-	-	-	-	68	0,6	-	-
Sonstige	-	-	-	-	87	0,9	203	1,8	-	-
<b>Landkreis Mayen-Koblenz</b>										
<b>Verbandsfreie Gemeinde Andernach, Stadt</b>										
Wahlberechtigte	22 254		22 254		22 465		22 429			
Wähler	13 031	58,6	13 031	58,6	15 177	67,6	18 352	81,8	- 9,0	- 23,2
Ungültige Stimmen	275	2,1	212	1,6	317	2,1	217	1,2	- 0,5	+ 0,4
Gültige Stimmen	12 756	97,9	12 819	98,4	14 860	97,9	18 135	98,8	+ 0,5	- 0,4
S P D	5 387	42,2	5 489	42,8	5 616	37,8	7 381	40,7	+ 5,0	+ 2,1
C D U	5 451	42,7	4 979	38,8	6 568	44,2	7 868	43,4	- 5,4	- 4,6
F.D.P.	710	5,6	914	7,1	1 104	7,4	1 069	5,9	- 0,3	+ 1,2
GRÜNE	724	5,7	668	5,2	892	6,0	978	5,4	- 0,8	- 0,2
R E P	-	-	206	1,6	502	3,4	268	1,5	- 1,8	+ 0,1
ö d p	-	-	23	0,2	39	0,3	26	0,1	- 0,1	+ 0,1
N P D	-	-	38	0,3	18	0,1	22	0,1	+ 0,2	+ 0,2
P B C	-	-	57	0,4	-	-	81	0,4	+ 0,4	0,0
FWG Rheinland-Pfalz	484	3,8	345	2,7	-	-	-	-	+ 2,7	+ 2,7
Die Tierschutzpartei	-	-	100	0,8	-	-	40	0,2	+ 0,8	+ 0,6
NATURGESETZ	-	-	-	-	27	0,2	7	0,0	- 0,2	0,0
P D S	-	-	-	-	-	-	155	0,9	-	- 0,9
Sonstige	-	-	-	-	94	0,6	242	1,3	- 0,6	- 1,3
<b>Verbandsfreie Gemeinde Mayen, Stadt</b>										
Wahlberechtigte	15 200		15 200		15 160		15 198			
Wähler	9 019	59,3	9 019	59,3	10 358	68,3	12 569	82,7	- 9,0	- 23,4
Ungültige Stimmen	190	2,1	167	1,9	198	1,9	168	1,3	0,0	+ 0,6
Gültige Stimmen	8 829	97,9	8 852	98,1	10 160	98,1	12 401	98,7	0,0	- 0,6
S P D	4 322	49,0	4 282	48,4	4 411	43,4	5 562	44,9	+ 5,0	+ 3,5
C D U	3 404	38,6	3 277	37,0	4 230	41,6	5 087	41,0	- 4,6	- 4,0
F.D.P.	723	8,2	694	7,8	825	8,1	815	6,6	- 0,3	+ 1,2
GRÜNE	275	3,1	308	3,5	448	4,4	505	4,1	- 0,9	- 0,6
R E P	-	-	123	1,4	147	1,4	68	0,5	0,0	+ 0,9
ö d p	-	-	10	0,1	16	0,2	15	0,1	- 0,1	0,0
N P D	-	-	25	0,3	7	0,1	9	0,1	+ 0,2	+ 0,2
P B C	-	-	9	0,1	-	-	11	0,1	+ 0,1	0,0
FWG Rheinland-Pfalz	105	1,2	83	0,9	-	-	-	-	+ 0,9	+ 0,9
Die Tierschutzpartei	-	-	41	0,5	-	-	26	0,2	+ 0,5	+ 0,3
NATURGESETZ	-	-	-	-	13	0,1	6	0,0	- 0,1	0,0
P D S	-	-	-	-	-	-	78	0,6	-	- 0,6
Sonstige	-	-	-	-	63	0,6	219	1,8	- 0,6	- 1,8

noch: 11. Ergebnisse der verbandsfreien Gemeinden und Verbandsgemeinden

	Landtagswahl 2001				Vergleichszahlen				Differenz LW 01 Landesstimmen zu	
	Wahlkreisstimmen		Landesstimmen		Landtagswahl 96		Bundestagswahl 98		LW 96	BW 98
	Anzahl	%	Anzahl	%	Landesstimmen		Zweitstimmen			
					Anzahl	%	Anzahl	%	Anzahl	%
<b>Verbandsfreie Gemeinde Bendorf, Stadt</b>										
Wahlberechtigte	12 217		12 217		11 955		12 043			
Wähler	7 277	59,6	7 277	59,6	8 128	68,0	10 117	84,0	- 8,4	- 24,4
ungültige Stimmen	282	3,9	154	2,1	174	2,1	112	1,1	0,0	+ 1,0
gültige Stimmen	6 995	96,1	7 123	97,9	7 954	97,9	10 005	98,9	0,0	- 1,0
S P D	3 478	49,7	3 477	48,8	3 645	45,8	4 715	47,1	+ 3,0	+ 1,7
C D U	2 754	39,4	2 370	33,3	2 966	37,3	3 650	36,5	- 4,0	- 3,2
F.D.P.	509	7,3	530	7,4	534	6,7	593	5,9	+ 0,7	+ 1,5
GRÜNE	-	-	332	4,7	531	6,7	569	5,7	- 2,0	- 1,0
R E P	-	-	129	1,8	130	1,6	75	0,7	+ 0,2	+ 1,1
ö d p	-	-	26	0,4	20	0,3	12	0,1	+ 0,1	+ 0,3
N P D	-	-	14	0,2	22	0,3	13	0,1	- 0,1	+ 0,1
P B C	-	-	24	0,3	-	-	24	0,2	+ 0,3	+ 0,1
FWG Rheinland-Pfalz	254	3,6	165	2,3	-	-	-	-	+ 2,3	+ 2,3
Die Tierschutzpartei	-	-	56	0,8	-	-	37	0,4	+ 0,8	+ 0,4
NATURGESETZ	-	-	-	-	21	0,3	6	0,1	-	-
P D S	-	-	-	-	-	-	98	1,0	-	-
Sonstige	-	-	-	-	85	1,1	213	2,1	-	-
<b>Verbandsgemeinde Pellenz</b>										
Wahlberechtigte	12 508		12 508		12 039		12 216			
Wähler	7 638	61,1	7 638	61,1	8 353	69,4	10 069	82,4	- 8,3	- 21,3
ungültige Stimmen	177	2,3	128	1,7	160	1,9	141	1,4	- 0,2	+ 0,3
gültige Stimmen	7 461	97,7	7 510	98,3	8 193	98,1	9 928	98,6	+ 0,2	- 0,3
S P D	3 577	47,9	3 731	49,7	3 750	45,8	4 637	46,7	+ 3,9	+ 3,0
C D U	3 118	41,8	2 738	36,5	3 302	40,3	3 927	39,6	- 3,8	- 3,1
F.D.P.	324	4,3	455	6,1	504	6,2	560	5,6	- 0,1	+ 0,5
GRÜNE	318	4,3	285	3,8	357	4,4	438	4,4	- 0,6	- 0,6
R E P	-	-	111	1,5	191	2,3	81	0,8	- 0,8	+ 0,7
ö d p	-	-	7	0,1	16	0,2	11	0,1	- 0,1	0,0
N P D	-	-	30	0,4	14	0,2	13	0,1	+ 0,2	+ 0,3
P B C	-	-	16	0,2	-	-	29	0,3	+ 0,2	- 0,1
FWG Rheinland-Pfalz	124	1,7	89	1,2	-	-	-	-	+ 1,2	+ 1,2
Die Tierschutzpartei	-	-	48	0,6	-	-	40	0,4	+ 0,6	+ 0,2
NATURGESETZ	-	-	-	-	14	0,2	6	0,1	-	-
P D S	-	-	-	-	-	-	58	0,6	-	-
Sonstige	-	-	-	-	45	0,5	128	1,3	-	-
<b>Verbandsgemeinde Maifeld</b>										
Wahlberechtigte	17 658		17 658		15 742		16 749			
Wähler	11 263	63,8	11 263	63,8	10 996	69,9	13 896	83,0	- 6,1	- 19,2
ungültige Stimmen	459	4,1	363	3,2	243	2,2	169	1,2	+ 1,0	+ 2,0
gültige Stimmen	10 804	95,9	10 900	96,8	10 753	97,8	13 727	98,8	- 1,0	- 2,0
S P D	4 653	43,1	4 883	44,8	4 300	40,0	5 497	40,0	+ 4,8	+ 4,8
C D U	4 763	44,1	4 356	40,0	4 819	44,8	5 987	43,6	- 4,8	- 3,6
F.D.P.	533	4,9	674	6,2	771	7,2	824	6,0	- 1,0	+ 0,2
GRÜNE	566	5,2	502	4,6	562	5,2	863	6,3	- 0,6	- 1,7
R E P	-	-	147	1,3	177	1,6	110	0,8	- 0,3	+ 0,5
ö d p	-	-	11	0,1	29	0,3	10	0,1	- 0,2	0,0
N P D	-	-	23	0,2	22	0,2	13	0,1	0,0	+ 0,1
P B C	-	-	49	0,4	-	-	50	0,4	+ 0,4	0,0
FWG Rheinland-Pfalz	289	2,7	186	1,7	-	-	-	-	+ 1,7	+ 1,7
Die Tierschutzpartei	-	-	69	0,6	-	-	52	0,4	+ 0,6	+ 0,2
NATURGESETZ	-	-	-	-	20	0,2	5	0,0	-	-
P D S	-	-	-	-	-	-	87	0,6	-	-
Sonstige	-	-	-	-	53	0,5	229	1,7	-	-
<b>Verbandsgemeinde Mayen-Land</b>										
Wahlberechtigte	13 465		13 465		12 916		13 257			
Wähler	8 903	66,1	8 903	66,1	9 605	74,4	11 331	85,5	- 8,3	- 19,4
ungültige Stimmen	251	2,8	195	2,2	231	2,4	165	1,5	- 0,2	+ 0,7
gültige Stimmen	8 652	97,2	8 708	97,8	9 374	97,6	11 166	98,5	+ 0,2	- 0,7
S P D	3 436	39,7	3 510	40,3	3 442	36,7	4 430	39,7	+ 3,6	+ 0,6
C D U	4 244	49,1	3 919	45,0	4 545	48,5	5 244	47,0	- 3,5	- 2,0
F.D.P.	477	5,5	552	6,3	631	6,7	601	5,4	- 0,4	+ 0,9
GRÜNE	318	3,7	350	4,0	462	4,9	496	4,4	- 0,9	- 0,4
R E P	-	-	152	1,7	149	1,6	101	0,9	+ 0,1	+ 0,8
ö d p	-	-	14	0,2	57	0,6	22	0,2	- 0,4	0,0
N P D	-	-	22	0,3	8	0,1	9	0,1	+ 0,2	+ 0,2
P B C	-	-	6	0,1	-	-	10	0,1	+ 0,1	0,0
FWG Rheinland-Pfalz	177	2,0	137	1,6	-	-	-	-	+ 1,6	+ 1,6
Die Tierschutzpartei	-	-	46	0,5	-	-	34	0,3	+ 0,5	+ 0,2
NATURGESETZ	-	-	-	-	16	0,2	7	0,1	-	-
P D S	-	-	-	-	-	-	66	0,6	-	-
Sonstige	-	-	-	-	64	0,7	146	1,3	-	-

noch: 11. Ergebnisse der verbandsfreien Gemeinden und Verbandsgemeinden

	Landtagswahl 2001				Vergleichszahlen				Differenz LW 01 Landesstimmen zu	
					Landtagswahl 96		Bundestagswahl 98		LW 96	BW 98
	Wahlkreisstimmen		Landesstimmen		Landesstimmen		Zweitstimmen			
	Anzahl	%	Anzahl	%	Anzahl	%	Anzahl	%	Prozentpunkte	
<b>Verbandsgemeinde Mendig</b>										
Wahlberechtigte	10 385		10 385		10 102		10 442			
Wähler	6 505	62,6	6 505	62,6	7 114	70,4	8 435	80,8	- 7,8	- 18,2
ungültige Stimmen	118	1,8	94	1,4	116	1,6	103	1,2	- 0,2	+ 0,2
gültige Stimmen	6 387	98,2	6 411	98,6	6 998	98,4	8 332	98,8	+ 0,2	- 0,2
SPD	3 380	52,9	3 011	47,0	3 043	43,5	3 505	42,1	+ 3,5	+ 4,9
CDU	2 436	38,1	2 425	37,8	2 839	40,6	3 452	41,4	- 2,8	- 3,6
F.D.P.	222	3,5	390	6,1	503	7,2	570	6,8	- 1,1	- 0,7
GRÜNE	220	3,4	298	4,6	403	5,8	470	5,6	- 1,2	- 1,0
REP	-	-	88	1,4	134	1,9	81	1,0	- 0,5	+ 0,4
ödp	-	-	6	0,1	15	0,2	9	0,1	- 0,1	0,0
NPD	-	-	15	0,2	6	0,1	16	0,2	+ 0,1	0,0
PBC	-	-	6	0,1	-	-	12	0,1	+ 0,1	0,0
FWG Rheinland-Pfalz	129	2,0	145	2,3	-	-	-	-	+ 2,3	+ 2,3
Die Tierschutzpartei	-	-	27	0,4	-	-	21	0,3	+ 0,4	+ 0,1
NATURGESETZ	-	-	-	-	11	0,2	5	0,1	-	-
PDS	-	-	-	-	-	-	55	0,7	-	-
Sonstige	-	-	-	-	44	0,6	136	1,6	-	-
<b>Verbandsgemeinde Rhens</b>										
Wahlberechtigte	6 804		6 804		6 751		6 800			
Wähler	4 700	69,1	4 700	69,1	5 319	78,8	6 068	89,2	- 9,7	- 20,1
ungültige Stimmen	90	1,9	65	1,4	116	2,2	82	1,4	- 0,8	0,0
gültige Stimmen	4 610	98,1	4 635	98,6	5 203	97,8	5 986	98,6	+ 0,8	0,0
SPD	1 667	36,2	1 898	40,9	1 928	37,1	2 251	37,6	+ 3,8	+ 3,3
CDU	2 326	50,5	1 877	40,5	2 330	44,8	2 672	44,6	- 4,3	- 4,1
F.D.P.	281	6,1	402	8,7	456	8,8	451	7,5	- 0,1	+ 1,2
GRÜNE	185	4,0	226	4,9	316	6,1	345	5,8	- 1,2	- 0,9
REP	-	-	59	1,3	103	2,0	56	0,9	- 0,7	+ 0,4
ödp	-	-	3	0,1	15	0,3	14	0,2	- 0,2	- 0,1
NPD	-	-	4	0,1	8	0,2	7	0,1	- 0,1	0,0
PBC	-	-	5	0,1	-	-	7	0,1	+ 0,1	0,0
FWG Rheinland-Pfalz	151	3,3	132	2,8	-	-	-	-	+ 2,8	+ 2,8
Die Tierschutzpartei	-	-	29	0,6	-	-	19	0,3	+ 0,6	+ 0,3
NATURGESETZ	-	-	-	-	9	0,2	2	0,0	-	-
PDS	-	-	-	-	-	-	42	0,7	-	-
Sonstige	-	-	-	-	38	0,7	120	2,0	-	-
<b>Verbandsgemeinde Untermosel</b>										
Wahlberechtigte	14 683		14 683		14 140		14 334			
Wähler	9 803	66,8	9 803	66,8	10 798	76,4	12 404	86,5	- 9,6	- 19,7
ungültige Stimmen	246	2,5	169	1,7	241	2,2	155	1,2	- 0,5	+ 0,5
gültige Stimmen	9 557	97,5	9 634	98,3	10 557	97,8	12 249	98,8	+ 0,5	- 0,5
SPD	3 442	36,0	3 792	39,4	3 531	33,4	4 411	36,0	+ 6,0	+ 3,4
CDU	4 299	45,0	3 770	39,1	4 877	46,2	5 606	45,8	- 7,1	- 6,7
F.D.P.	757	7,9	904	9,4	1 148	10,9	1 040	8,5	- 1,5	+ 0,9
GRÜNE	466	4,9	434	4,5	670	6,3	741	6,0	- 1,8	- 1,5
REP	-	-	141	1,5	180	1,7	75	0,6	- 0,2	+ 0,9
ödp	-	-	13	0,1	29	0,3	13	0,1	- 0,2	0,0
NPD	-	-	23	0,2	25	0,2	11	0,1	0,0	+ 0,1
PBC	-	-	10	0,1	-	-	15	0,1	+ 0,1	0,0
FWG Rheinland-Pfalz	593	6,2	500	5,2	-	-	-	-	+ 5,2	+ 5,2
Die Tierschutzpartei	-	-	47	0,5	-	-	49	0,4	+ 0,5	+ 0,1
NATURGESETZ	-	-	-	-	22	0,2	13	0,1	-	-
PDS	-	-	-	-	-	-	107	0,9	-	-
Sonstige	-	-	-	-	75	0,7	168	1,4	-	-
<b>Verbandsgemeinde Vallendar</b>										
Wahlberechtigte	12 452		12 452		12 501		12 504			
Wähler	8 433	67,7	8 433	67,7	9 342	74,7	10 907	87,2	- 7,0	- 19,5
ungültige Stimmen	173	2,1	110	1,3	147	1,6	114	1,0	- 0,3	+ 0,3
gültige Stimmen	8 260	97,9	8 323	98,7	9 195	98,4	10 793	99,0	+ 0,3	- 0,3
SPD	3 467	42,0	3 270	39,3	3 222	35,0	3 906	36,2	+ 4,3	+ 3,1
CDU	3 552	43,0	3 330	40,0	4 070	44,3	4 919	45,6	- 4,3	- 5,6
F.D.P.	717	8,7	839	10,1	1 005	10,9	939	8,7	- 0,8	+ 1,4
GRÜNE	-	-	442	5,3	592	6,4	634	5,9	- 1,1	- 0,6
REP	-	-	81	1,0	144	1,6	75	0,7	- 0,6	+ 0,3
ödp	-	-	12	0,1	45	0,5	20	0,2	- 0,4	- 0,1
NPD	-	-	23	0,3	23	0,3	11	0,1	0,0	+ 0,2
PBC	-	-	12	0,1	-	-	6	0,1	+ 0,1	0,0
FWG Rheinland-Pfalz	524	6,3	255	3,1	-	-	-	-	+ 3,1	+ 3,1
Die Tierschutzpartei	-	-	59	0,7	-	-	25	0,2	+ 0,7	+ 0,5
NATURGESETZ	-	-	-	-	21	0,2	4	0,0	-	-
PDS	-	-	-	-	-	-	72	0,7	-	-
Sonstige	-	-	-	-	73	0,8	182	1,7	-	-

noch: 11. Ergebnisse der verbandsfreien Gemeinden und Verbandsgemeinden

	Landtagswahl 2001				Vergleichszahlen				Differenz LW 01 Landesstimmen zu	
	Wahlkreisstimmen		Landesstimmen		Landtagswahl 96		Bundestagswahl 98		LW 96	BW 98
	Anzahl	%	Anzahl	%	Anzahl	%	Anzahl	%	Prozentpunkte	
<b>Verbandsgemeinde Weißenthurm</b>										
Wahlberechtigte	23 920		23 920		22 952		23 418			
Wähler	13 907	58,1	13 907	58,1	15 702	68,4	19 332	82,6	- 10,3	- 24,5
ungültige Stimmen	385	2,8	218	1,6	406	2,6	252	1,3	- 1,0	+ 0,3
gültige Stimmen	13 522	97,2	13 689	98,4	15 296	97,4	19 080	98,7	+ 1,0	- 0,3
S P D	6 266	46,3	6 358	46,4	6 784	44,4	8 774	46,0	+ 2,0	+ 0,4
C D U	5 896	43,6	5 162	37,7	6 282	41,1	7 713	40,4	- 3,4	- 2,7
F.D.P.	816	6,0	884	6,5	1 011	6,6	986	5,2	- 0,1	+ 1,3
GRÜNE	-	-	464	3,4	703	4,6	750	3,9	- 1,2	- 0,5
R E P	-	-	244	1,8	296	1,9	172	0,9	- 0,1	+ 0,9
ö d p	-	-	17	0,1	31	0,2	21	0,1	- 0,1	0,0
N P D	-	-	51	0,4	40	0,3	30	0,2	+ 0,1	+ 0,2
P B C	-	-	34	0,2	-	-	25	0,1	+ 0,2	+ 0,1
FWG Rheinland-Pfalz	544	4,0	351	2,6	-	-	-	-	+ 2,6	+ 2,6
Die Tierschutzpartei	-	-	124	0,9	-	-	68	0,4	+ 0,9	+ 0,5
NATURGESETZ	-	-	-	-	39	0,3	11	0,1	-	-
P D S	-	-	-	-	-	-	139	0,7	-	-
Sonstige	-	-	-	-	110	0,7	391	2,0	-	-
<b>Landkreis Neuwied</b>										
<b>Verbandsfreie Gemeinde Neuwied, Stadt</b>										
Wahlberechtigte	49 532		49 532		50 573		50 298			
Wähler	27 493	55,5	27 493	55,5	33 905	67,0	41 402	82,3	- 11,5	- 26,8
Ungültige Stimmen	655	2,4	466	1,7	643	1,9	574	1,4	- 0,2	+ 0,3
Gültige Stimmen	26 838	97,6	27 027	98,3	33 262	98,1	40 828	98,6	+ 0,2	- 0,3
S P D	13 088	48,8	13 715	50,7	14 983	45,0	18 815	46,1	+ 5,7	+ 4,6
C D U	9 631	35,9	8 600	31,8	12 216	36,7	14 805	36,3	- 4,9	- 4,5
F.D.P.	1 421	5,3	1 974	7,3	2 369	7,1	2 438	6,0	+ 0,2	+ 1,3
GRÜNE	1 278	4,8	1 244	4,6	2 313	7,0	2 509	6,1	- 2,4	- 1,5
R E P	-	-	445	1,6	695	2,1	395	1,0	- 0,5	+ 0,6
ö d p	251	0,9	110	0,4	235	0,7	80	0,2	- 0,3	+ 0,2
N P D	-	-	92	0,3	80	0,2	51	0,1	+ 0,1	+ 0,2
P B C	-	-	134	0,5	-	-	124	0,3	+ 0,5	+ 0,2
FWG Rheinland-Pfalz	1 169	4,4	581	2,1	-	-	-	-	+ 2,1	+ 2,1
Die Tierschutzpartei	-	-	132	0,5	-	-	147	0,4	+ 0,5	+ 0,1
NATURGESETZ	-	-	-	-	61	0,2	26	0,1	- 0,2	- 0,1
P D S	-	-	-	-	-	-	489	1,2	-	- 1,2
Sonstige	-	-	-	-	310	0,9	949	2,3	- 0,9	- 2,3
<b>Verbandsgemeinde Asbach</b>										
Wahlberechtigte	15 846		15 846		14 671		15 445			
Wähler	9 445	59,6	9 445	59,6	10 103	68,9	13 112	84,9	- 9,3	- 25,3
ungültige Stimmen	189	2,0	141	1,5	221	2,2	139	1,1	- 0,7	+ 0,4
gültige Stimmen	9 256	98,0	9 304	98,5	9 882	97,8	12 973	98,9	+ 0,7	- 0,4
S P D	2 857	30,9	2 949	31,7	2 809	28,4	4 251	32,8	+ 3,3	- 1,1
C D U	5 504	59,5	4 869	52,3	5 267	53,3	6 397	49,3	- 1,0	+ 3,0
F.D.P.	488	5,3	647	7,0	717	7,3	971	7,5	- 0,3	- 0,5
GRÜNE	-	-	384	4,1	725	7,3	731	5,6	- 3,2	- 1,5
R E P	-	-	116	1,2	178	1,8	132	1,0	- 0,6	+ 0,2
ö d p	129	1,4	56	0,6	74	0,7	28	0,2	- 0,1	+ 0,4
N P D	-	-	33	0,4	19	0,2	17	0,1	+ 0,2	+ 0,3
P B C	-	-	4	0,0	-	-	12	0,1	0,0	- 0,1
FWG Rheinland-Pfalz	278	3,0	181	1,9	-	-	-	-	+ 1,9	+ 1,9
Die Tierschutzpartei	-	-	65	0,7	-	-	56	0,4	+ 0,7	+ 0,3
NATURGESETZ	-	-	-	-	26	0,3	11	0,1	-	-
P D S	-	-	-	-	-	-	146	1,1	-	-
Sonstige	-	-	-	-	67	0,7	221	1,7	-	-
<b>Verbandsgemeinde Bad Hönningen</b>										
Wahlberechtigte	9 096		9 096		9 260		9 178			
Wähler	5 731	63,0	5 731	63,0	6 587	71,1	7 971	86,8	- 8,1	- 23,8
ungültige Stimmen	143	2,5	107	1,9	130	2,0	83	1,0	- 0,1	+ 0,9
gültige Stimmen	5 588	97,5	5 624	98,1	6 457	98,0	7 888	99,0	+ 0,1	- 0,9
S P D	2 864	51,3	2 706	48,1	2 759	42,7	3 565	45,2	+ 5,4	+ 2,9
C D U	2 223	39,8	2 062	36,7	2 648	41,0	3 145	39,9	- 4,3	- 3,2
F.D.P.	290	5,2	427	7,6	462	7,2	438	5,6	+ 0,4	+ 2,0
GRÜNE	-	-	183	3,3	330	5,1	343	4,3	- 1,8	- 1,0
R E P	-	-	77	1,4	144	2,2	63	0,8	- 0,8	+ 0,6
ö d p	43	0,8	13	0,2	38	0,6	6	0,1	- 0,4	+ 0,1
N P D	-	-	21	0,4	11	0,2	6	0,1	+ 0,2	+ 0,3
P B C	-	-	4	0,1	-	-	7	0,1	+ 0,1	0,0
FWG Rheinland-Pfalz	168	3,0	94	1,7	-	-	-	-	+ 1,7	+ 1,7
Die Tierschutzpartei	-	-	37	0,7	-	-	31	0,4	+ 0,7	+ 0,3
NATURGESETZ	-	-	-	-	11	0,2	5	0,1	-	-
P D S	-	-	-	-	-	-	86	1,1	-	-
Sonstige	-	-	-	-	54	0,8	193	2,4	-	-

noch: 11. Ergebnisse der verbandsfreien Gemeinden und Verbandsgemeinden

	Landtagswahl 2001				Vergleichszahlen				Differenz LW 01 Landesstimmen zu	
	Wahlkreisstimmen		Landesstimmen		Landtagswahl 96		Bundestagswahl 98		LW 96	BW 98
	Anzahl	%	Anzahl	%	Anzahl	%	Anzahl	%	Prozentpunkte	
<b>Verbandsgemeinde Dierdorf</b>										
Wahlberechtigte	7 921		7 921		7 518		7 776			
Wähler	4 732	59,7	4 732	59,7	5 325	70,8	6 454	83,0	- 11,1	- 23,3
ungültige Stimmen	119	2,5	86	1,8	197	3,7	65	1,0	- 1,9	+ 0,8
gültige Stimmen	4 613	97,5	4 646	98,2	5 128	96,3	6 389	99,0	+ 1,9	- 0,8
SPD	1 930	41,8	1 990	42,8	2 216	43,2	2 591	40,6	- 0,4	+ 2,2
CDU	1 918	41,6	1 672	36,0	2 088	40,7	2 585	40,5	- 4,7	- 4,5
F.D.P.	376	8,2	473	10,2	396	7,7	502	7,9	+ 2,5	+ 2,3
GRÜNE	178	3,9	184	4,0	248	4,8	305	4,8	- 0,8	- 0,8
REP	-	-	78	1,7	101	2,0	74	1,2	- 0,3	+ 0,5
ödp	24	0,5	5	0,1	18	0,4	6	0,1	- 0,3	0,0
NPD	-	-	20	0,4	14	0,3	13	0,2	+ 0,1	+ 0,2
PBC	-	-	77	1,7	-	-	36	0,6	+ 1,7	+ 1,1
FWG Rheinland-Pfalz	187	4,1	103	2,2	-	-	-	-	+ 2,2	+ 2,2
Die Tierschutzpartei	-	-	44	0,9	-	-	28	0,4	+ 0,9	+ 0,5
NATURGESETZ	-	-	-	-	13	0,3	7	0,1	-	-
PDS	-	-	-	-	-	-	80	1,3	-	-
Sonstige	-	-	-	-	34	0,7	162	2,5	-	-
<b>Verbandsgemeinde Linz am Rhein</b>										
Wahlberechtigte	14 115		14 115		13 151		13 704			
Wähler	8 657	61,3	8 657	61,3	9 372	71,3	11 702	85,4	- 10,0	- 24,1
ungültige Stimmen	174	2,0	121	1,4	177	1,9	185	1,6	- 0,5	- 0,2
gültige Stimmen	8 483	98,0	8 536	98,6	9 195	98,1	11 517	98,4	+ 0,5	+ 0,2
SPD	3 658	43,1	3 386	39,7	3 188	34,7	4 329	37,6	+ 5,0	+ 2,1
CDU	3 891	45,9	3 609	42,3	4 421	48,1	5 182	45,0	- 5,8	- 2,7
F.D.P.	358	4,2	614	7,2	704	7,7	850	7,4	- 0,5	- 0,2
GRÜNE	-	-	448	5,2	583	6,3	698	6,1	- 1,1	- 0,9
REP	-	-	92	1,1	165	1,8	82	0,7	- 0,7	+ 0,4
ödp	85	1,0	27	0,3	35	0,4	11	0,1	- 0,1	+ 0,2
NPD	-	-	16	0,2	10	0,1	3	0,0	+ 0,1	+ 0,2
PBC	-	-	20	0,2	-	-	13	0,1	+ 0,2	+ 0,1
FWG Rheinland-Pfalz	491	5,8	258	3,0	-	-	-	-	+ 3,0	+ 3,0
Die Tierschutzpartei	-	-	66	0,8	-	-	50	0,4	+ 0,8	+ 0,4
NATURGESETZ	-	-	-	-	16	0,2	9	0,1	-	-
PDS	-	-	-	-	-	-	116	1,0	-	-
Sonstige	-	-	-	-	73	0,8	174	1,5	-	-
<b>Verbandsgemeinde Puderbach</b>										
Wahlberechtigte	11 064		11 064		10 397		10 770			
Wähler	6 604	59,7	6 604	59,7	7 830	75,3	8 965	83,2	- 15,6	- 23,5
ungültige Stimmen	167	2,5	101	1,5	240	3,1	100	1,1	- 1,6	+ 0,4
gültige Stimmen	6 437	97,5	6 503	98,5	7 590	96,9	8 865	98,9	+ 1,6	- 0,4
SPD	3 219	50,0	3 289	50,6	4 019	53,0	4 303	48,5	- 2,4	+ 2,1
CDU	2 037	31,6	1 769	27,2	2 378	31,3	2 924	33,0	- 4,1	- 5,8
F.D.P.	577	9,0	697	10,7	615	8,1	634	7,2	+ 2,6	+ 3,5
GRÜNE	278	4,3	263	4,0	366	4,8	422	4,8	- 0,8	- 0,8
REP	-	-	94	1,4	135	1,8	101	1,1	- 0,4	+ 0,3
ödp	40	0,6	20	0,3	16	0,2	5	0,1	+ 0,1	+ 0,2
NPD	-	-	35	0,5	15	0,2	18	0,2	+ 0,3	+ 0,3
PBC	-	-	130	2,0	-	-	63	0,7	+ 2,0	+ 1,3
FWG Rheinland-Pfalz	286	4,4	153	2,4	-	-	-	-	+ 2,4	+ 2,4
Die Tierschutzpartei	-	-	53	0,8	-	-	38	0,4	+ 0,8	+ 0,4
NATURGESETZ	-	-	-	-	11	0,1	9	0,1	-	-
PDS	-	-	-	-	-	-	112	1,3	-	-
Sonstige	-	-	-	-	35	0,5	236	2,7	-	-
<b>Verbandsgemeinde Rengsdorf</b>										
Wahlberechtigte	12 531		12 531		12 114		12 444			
Wähler	8 064	64,4	8 064	64,4	8 859	73,1	10 749	86,4	- 8,7	- 22,0
ungültige Stimmen	196	2,4	116	1,4	176	2,0	125	1,2	- 0,6	+ 0,2
gültige Stimmen	7 868	97,6	7 948	98,6	8 683	98,0	10 624	98,8	+ 0,6	- 0,2
SPD	3 918	49,8	3 870	48,7	3 741	43,1	4 753	44,7	+ 5,6	+ 4,0
CDU	2 424	30,8	2 248	28,3	2 887	33,2	3 615	34,0	- 4,9	- 5,7
F.D.P.	1 084	13,8	945	11,9	1 061	12,2	1 029	9,7	- 0,3	+ 2,2
GRÜNE	-	-	406	5,1	580	6,7	650	6,1	- 1,6	- 1,0
REP	-	-	124	1,6	205	2,4	123	1,2	- 0,8	+ 0,4
ödp	157	2,0	42	0,5	117	1,3	42	0,4	- 0,8	+ 0,1
NPD	-	-	26	0,3	22	0,3	14	0,1	0,0	+ 0,2
PBC	-	-	68	0,9	-	-	28	0,3	+ 0,9	+ 0,6
FWG Rheinland-Pfalz	285	3,6	161	2,0	-	-	-	-	+ 2,0	+ 2,0
Die Tierschutzpartei	-	-	58	0,7	-	-	34	0,3	+ 0,7	+ 0,4
NATURGESETZ	-	-	-	-	13	0,1	3	0,0	-	-
PDS	-	-	-	-	-	-	110	1,0	-	-
Sonstige	-	-	-	-	57	0,7	223	2,1	-	-

noch: 11. Ergebnisse der verbandsfreien Gemeinden und Verbandsgemeinden

	Landtagswahl 2001				Vergleichszahlen				Differenz LW 01 Landesstimmen zu	
	Wahlkreisstimmen		Landesstimmen		Landtagswahl 96		Bundestagswahl 98		LW 96	BW 98
	Anzahl	%	Anzahl	%	Anzahl	%	Anzahl	%	Prozentpunkte	
<b>Verbandsgemeinde Unkel</b>										
Wahlberechtigte	9 425		9 425		8 974		9 372			
Wähler	5 818	61,7	5 818	61,7	5 947	66,3	8 275	88,3	- 4,6	- 26,6
ungültige Stimmen	103	1,8	82	1,4	112	1,9	92	1,1	- 0,5	+ 0,3
gültige Stimmen	5 715	98,2	5 736	98,6	5 835	98,1	8 183	98,9	+ 0,5	- 0,3
S P D	2 488	43,5	2 287	39,9	2 025	34,7	3 091	37,8	+ 5,2	+ 2,1
C D U	2 565	44,9	2 308	40,2	2 562	43,9	3 261	39,9	- 3,7	+ 0,3
F.D.P.	386	6,8	569	9,9	661	11,3	891	10,9	- 1,4	- 1,0
GRÜNE	-	-	342	6,0	436	7,5	599	7,3	- 1,5	- 1,3
R E P	-	-	38	0,7	65	1,1	43	0,5	- 0,4	+ 0,2
ö d p	42	0,7	10	0,2	24	0,4	13	0,2	- 0,2	0,0
N P D	-	-	16	0,3	6	0,1	4	0,0	+ 0,2	+ 0,3
P B C	-	-	14	0,2	-	-	19	0,2	+ 0,2	0,0
FWG Rheinland-Pfalz	234	4,1	118	2,1	-	-	-	-	+ 2,1	+ 2,1
Die Tierschutzpartei	-	-	34	0,6	-	-	45	0,5	+ 0,6	+ 0,1
NATURGESETZ	-	-	-	-	9	0,2	6	0,1	-	-
P D S	-	-	-	-	-	-	59	0,7	-	-
Sonstige	-	-	-	-	47	0,8	152	1,9	-	-
<b>Verbandsgemeinde Waldbreitbach</b>										
Wahlberechtigte	6 948		6 948		6 723		6 862			
Wähler	4 311	62,0	4 311	62,0	4 689	69,7	5 743	83,7	- 7,7	- 21,7
ungültige Stimmen	197	4,6	103	2,4	92	2,0	61	1,1	+ 0,4	+ 1,3
gültige Stimmen	4 114	95,4	4 208	97,6	4 597	98,0	5 682	98,9	- 0,4	- 1,3
S P D	1 481	36,0	1 597	38,0	1 415	30,8	1 893	33,3	+ 7,2	+ 4,7
C D U	2 133	51,8	1 917	45,6	2 372	51,6	2 833	49,9	- 6,0	- 4,3
F.D.P.	214	5,2	278	6,6	350	7,6	388	6,8	- 1,0	- 0,2
GRÜNE	-	-	168	4,0	298	6,5	301	5,3	- 2,5	- 1,3
R E P	-	-	53	1,3	82	1,8	51	0,9	- 0,5	+ 0,4
ö d p	50	1,2	15	0,4	31	0,7	9	0,2	- 0,3	+ 0,2
N P D	-	-	14	0,3	8	0,2	7	0,1	+ 0,1	+ 0,2
P B C	-	-	3	0,1	-	-	8	0,1	+ 0,1	0,0
FWG Rheinland-Pfalz	236	5,7	114	2,7	-	-	-	-	+ 2,7	+ 2,7
Die Tierschutzpartei	-	-	49	1,2	-	-	28	0,5	+ 1,2	+ 0,7
NATURGESETZ	-	-	-	-	10	0,2	4	0,1	-	-
P D S	-	-	-	-	-	-	40	0,7	-	-
Sonstige	-	-	-	-	31	0,7	120	2,1	-	-
<b>Rhein-Hunsrück-Kreis</b>										
<b>Verbandsfreie Gemeinde Boppard, Stadt</b>										
Wahlberechtigte	12 482		12 482		12 501		12 485			
Wähler	7 863	63,0	7 863	63,0	9 010	72,1	10 243	82,0	- 9,1	- 19,0
ungültige Stimmen	198	2,5	156	2,0	180	2,0	173	1,7	0,0	+ 0,3
gültige Stimmen	7 665	97,5	7 707	98,0	8 830	98,0	10 070	98,3	0,0	- 0,3
S P D	3 278	42,8	3 423	44,4	3 033	34,3	3 792	37,7	+ 10,1	+ 6,7
C D U	3 431	44,8	2 923	37,9	3 985	45,1	4 499	44,7	- 7,2	- 6,8
F.D.P.	506	6,6	596	7,7	785	8,9	680	6,8	- 1,2	+ 0,9
GRÜNE	450	5,9	455	5,9	747	8,5	706	7,0	- 2,6	- 1,1
R E P	-	-	96	1,2	141	1,6	69	0,7	- 0,4	+ 0,5
ö d p	-	-	18	0,2	40	0,5	8	0,1	- 0,3	+ 0,1
N P D	-	-	31	0,4	13	0,1	7	0,1	+ 0,3	+ 0,3
P B C	-	-	17	0,2	-	-	6	0,1	+ 0,2	+ 0,1
FWG Rheinland-Pfalz	-	-	85	1,1	-	-	-	-	+ 1,1	+ 1,1
Die Tierschutzpartei	-	-	63	0,8	-	-	39	0,4	+ 0,8	+ 0,4
NATURGESETZ	-	-	-	-	21	0,2	7	0,1	-	-
P D S	-	-	-	-	-	-	90	0,9	-	-
Sonstige	-	-	-	-	65	0,7	167	1,7	-	-
<b>Verbandsgemeinde Emmelshausen</b>										
Wahlberechtigte	11 452		11 452		10 810		11 241			
Wähler	7 559	66,0	7 559	66,0	8 253	76,3	9 643	85,8	- 10,3	- 19,8
ungültige Stimmen	253	3,3	148	2,0	229	2,8	173	1,8	- 0,8	+ 0,2
gültige Stimmen	7 306	96,7	7 411	98,0	8 024	97,2	9 470	98,2	+ 0,8	- 0,2
S P D	2 599	35,6	2 681	36,2	2 450	30,5	3 230	34,1	+ 5,7	+ 2,1
C D U	3 782	51,8	3 409	46,0	4 074	50,8	4 636	49,0	- 4,8	- 3,0
F.D.P.	541	7,4	583	7,9	709	8,8	664	7,0	- 0,9	+ 0,9
GRÜNE	384	5,3	359	4,8	521	6,5	541	5,7	- 1,7	- 0,9
R E P	-	-	111	1,5	157	2,0	92	1,0	- 0,5	+ 0,5
ö d p	-	-	14	0,2	29	0,4	25	0,3	- 0,2	- 0,1
N P D	-	-	22	0,3	16	0,2	8	0,1	+ 0,1	+ 0,2
P B C	-	-	12	0,2	-	-	6	0,1	+ 0,2	+ 0,1
FWG Rheinland-Pfalz	-	-	175	2,4	-	-	-	-	+ 2,4	+ 2,4
Die Tierschutzpartei	-	-	45	0,6	-	-	32	0,3	+ 0,6	+ 0,3
NATURGESETZ	-	-	-	-	16	0,2	5	0,1	-	-
P D S	-	-	-	-	-	-	64	0,7	-	-
Sonstige	-	-	-	-	52	0,6	167	1,8	-	-

noch: 11. Ergebnisse der verbandsfreien Gemeinden und Verbandsgemeinden

	Landtagswahl 2001				Vergleichszahlen				Differenz LW 01 Landesstimmen zu	
					Landtagswahl 96		Bundestagswahl 98			
	Wahlkreisstimmen		Landesstimmen		Landesstimmen		Zweitstimmen		LW 96	BW 98
	Anzahl	%	Anzahl	%	Anzahl	%	Anzahl	%	Prozentpunkte	
<b>Verbandsgemeinde Kastellaun</b>										
Wahlberechtigte	11 619		11 619		11 208		11 499			
Wähler	7 562	65,1	7 562	65,1	8 288	73,9	9 567	83,2	- 8,8	- 18,1
ungültige Stimmen	135	1,8	97	1,3	153	1,8	173	1,8	- 0,5	- 0,5
gültige Stimmen	7 427	98,2	7 465	98,7	8 135	98,2	9 394	98,2	+ 0,5	+ 0,5
SPD	3 482	46,9	3 186	42,7	3 049	37,5	3 645	38,8	+ 5,2	+ 3,9
CDU	2 983	40,2	2 854	38,2	3 504	43,1	4 077	43,4	- 4,9	- 5,2
F.D.P.	642	8,6	759	10,2	820	10,1	707	7,5	+ 0,1	+ 2,7
GRÜNE	320	4,3	387	5,2	521	6,4	557	5,9	- 1,2	- 0,7
REP	-	-	80	1,1	134	1,6	106	1,1	- 0,5	0,0
ödp	-	-	14	0,2	36	0,4	6	0,1	- 0,2	+ 0,1
NPD	-	-	31	0,4	19	0,2	3	0,0	+ 0,2	+ 0,4
PBC	-	-	17	0,2	-	-	12	0,1	+ 0,2	+ 0,1
FWG Rheinland-Pfalz	-	-	73	1,0	-	-	-	-	+ 1,0	+ 1,0
Die Tierschutzpartei	-	-	64	0,9	-	-	34	0,4	+ 0,9	+ 0,5
NATURGESETZ	-	-	-	-	18	0,2	12	0,1	-	-
PDS	-	-	-	-	-	-	93	1,0	-	-
Sonstige	-	-	-	-	34	0,4	142	1,5	-	-
<b>Verbandsgemeinde Kirchberg (Hunsrück)</b>										
Wahlberechtigte	15 771		15 771		15 444		15 572			
Wähler	9 717	61,6	9 717	61,6	11 095	71,8	12 702	81,6	- 10,2	- 20,0
ungültige Stimmen	336	3,5	213	2,2	345	3,1	330	2,6	- 0,9	- 0,4
gültige Stimmen	9 381	96,5	9 504	97,8	10 750	96,9	12 372	97,4	+ 0,9	+ 0,4
SPD	3 669	39,1	4 370	46,0	3 984	37,1	5 021	40,6	+ 8,9	+ 5,4
CDU	3 233	34,5	3 026	31,8	4 169	38,8	4 784	38,7	- 7,0	- 6,9
F.D.P.	2 042	21,8	1 288	13,6	1 425	13,3	1 205	9,7	+ 0,3	+ 3,9
GRÜNE	437	4,7	407	4,3	650	6,0	642	5,2	- 1,7	- 0,9
REP	-	-	141	1,5	327	3,0	196	1,6	- 1,5	- 0,1
ödp	-	-	15	0,2	50	0,5	16	0,1	- 0,3	+ 0,1
NPD	-	-	39	0,4	48	0,4	19	0,2	0,0	+ 0,2
PBC	-	-	13	0,1	-	-	29	0,2	+ 0,1	- 0,1
FWG Rheinland-Pfalz	-	-	141	1,5	-	-	-	-	+ 1,5	+ 1,5
Die Tierschutzpartei	-	-	64	0,7	-	-	47	0,4	+ 0,7	+ 0,3
NATURGESETZ	-	-	-	-	21	0,2	8	0,1	-	-
PDS	-	-	-	-	-	-	136	1,1	-	-
Sonstige	-	-	-	-	76	0,7	269	2,2	-	-
<b>Verbandsgemeinde Rheinböllen</b>										
Wahlberechtigte	7 456		7 456		7 084		7 286			
Wähler	5 196	69,7	5 196	69,7	5 475	77,3	6 287	86,3	- 7,6	- 16,6
ungültige Stimmen	121	2,3	71	1,4	109	2,0	119	1,9	- 0,6	- 0,5
gültige Stimmen	5 075	97,7	5 125	98,6	5 366	98,0	6 168	98,1	+ 0,6	+ 0,5
SPD	1 918	37,8	2 261	44,1	2 055	38,3	2 511	40,7	+ 5,8	+ 3,4
CDU	2 316	45,6	1 832	35,7	2 210	41,2	2 471	40,1	- 5,5	- 4,4
F.D.P.	623	12,3	539	10,5	531	9,9	498	8,1	+ 0,6	+ 2,4
GRÜNE	218	4,3	207	4,0	326	6,1	291	4,7	- 2,1	- 0,7
REP	-	-	114	2,2	152	2,8	152	2,5	- 0,6	- 0,3
ödp	-	-	8	0,2	14	0,3	15	0,2	- 0,1	0,0
NPD	-	-	18	0,4	20	0,4	6	0,1	0,0	+ 0,3
PBC	-	-	31	0,6	-	-	23	0,4	+ 0,6	+ 0,2
FWG Rheinland-Pfalz	-	-	70	1,4	-	-	-	-	+ 1,4	+ 1,4
Die Tierschutzpartei	-	-	45	0,9	-	-	27	0,4	+ 0,9	+ 0,5
NATURGESETZ	-	-	-	-	15	0,3	10	0,2	-	-
PDS	-	-	-	-	-	-	49	0,8	-	-
Sonstige	-	-	-	-	43	0,8	115	1,9	-	-
<b>Verbandsgemeinde Sankt Goar-Oberwesel</b>										
Wahlberechtigte	7 681		7 681		7 855		7 784			
Wähler	5 398	70,3	5 398	70,3	6 269	79,8	6 846	87,9	- 9,5	- 17,6
ungültige Stimmen	156	2,9	121	2,2	159	2,5	163	2,4	- 0,3	- 0,2
gültige Stimmen	5 242	97,1	5 277	97,8	6 110	97,5	6 683	97,6	+ 0,3	+ 0,2
SPD	1 931	36,8	2 177	41,3	2 093	34,3	2 375	35,5	+ 7,0	+ 5,8
CDU	2 743	52,3	2 359	44,7	2 973	48,7	3 202	47,9	- 4,0	- 3,2
F.D.P.	391	7,5	419	7,9	488	8,0	459	6,9	- 0,1	+ 1,0
GRÜNE	177	3,4	161	3,1	360	5,9	349	5,2	- 2,8	- 2,1
REP	-	-	44	0,8	109	1,8	78	1,2	- 1,0	- 0,4
ödp	-	-	7	0,1	19	0,3	19	0,3	- 0,2	- 0,2
NPD	-	-	21	0,4	9	0,1	8	0,1	+ 0,3	+ 0,3
PBC	-	-	3	0,1	-	-	4	0,1	+ 0,1	0,0
FWG Rheinland-Pfalz	-	-	57	1,1	-	-	-	-	+ 1,1	+ 1,1
Die Tierschutzpartei	-	-	29	0,5	-	-	19	0,3	+ 0,5	+ 0,2
NATURGESETZ	-	-	-	-	9	0,1	7	0,1	-	-
PDS	-	-	-	-	-	-	45	0,7	-	-
Sonstige	-	-	-	-	50	0,8	118	1,8	-	-

noch: 11. Ergebnisse der verbandsfreien Gemeinden und Verbandsgemeinden

	Landtagswahl 2001				Vergleichszahlen				Differenz LW 01 Landesstimmen zu	
	Wahlkreisstimmen		Landesstimmen		Landtagswahl 96		Bundestagswahl 98		LW 96	BW 98
	Anzahl	%	Anzahl	%	Anzahl	%	Anzahl	%	Prozentpunkte	
<b>Verbandsgemeinde Simmern/Hunsrück</b>										
Wahlberechtigte	13 901		13 901		13 509		13 751			
Wähler	9 184	66,1	9 184	66,1	10 073	74,6	11 556	84,0	-8,5	-17,9
ungültige Stimmen	256	2,8	145	1,6	252	2,5	216	1,9	-0,9	-0,3
gültige Stimmen	8 928	97,2	9 039	98,4	9 821	97,5	11 340	98,1	+0,9	+0,3
S P D	3 963	44,4	4 124	45,6	3 849	39,2	4 715	41,6	+6,4	+4,0
C D U	3 160	35,4	2 909	32,2	3 546	36,1	4 251	37,5	-3,9	-5,3
F.D.P.	1 272	14,2	1 147	12,7	1 313	13,4	1 101	9,7	-0,7	+3,0
GRÜNE	533	6,0	451	5,0	651	6,6	681	6,0	-1,6	-1,0
R E P	-	-	148	1,6	240	2,4	141	1,2	-0,8	+0,4
ö d p	-	-	15	0,2	65	0,7	11	0,1	-0,5	+0,1
N P D	-	-	34	0,4	27	0,3	10	0,1	+0,1	+0,3
P B C	-	-	48	0,5	-	-	42	0,4	+0,5	+0,1
FWG Rheinland-Pfalz	-	-	74	0,8	-	-	-	-	+0,8	+0,8
Die Tierschutzpartei	-	-	89	1,0	-	-	50	0,4	+1,0	+0,6
NATURGESETZ	-	-	-	-	28	0,3	5	0,0	-	-
P D S	-	-	-	-	-	-	102	0,9	-	-
Sonstige	-	-	-	-	102	1,0	231	2,0	-	-
<b>Rhein-Lahn-Kreis</b>										
<b>Verbandsfreie Gemeinde Lahnstein, Stadt</b>										
Wahlberechtigte	14 730		14 730		14 765		14 746			
Wähler	8 626	58,6	8 626	58,6	10 393	70,4	12 458	84,5	-11,8	-25,9
Ungültige Stimmen	269	3,1	216	2,5	181	1,7	136	1,1	+0,8	+1,4
Gültige Stimmen	8 357	96,9	8 410	97,5	10 212	98,3	12 322	98,9	-0,8	-1,4
S P D	3 808	45,6	3 939	46,8	4 403	43,1	5 437	44,1	+3,7	+2,7
C D U	3 170	37,9	2 867	34,1	4 068	39,8	4 780	38,8	-5,7	-4,7
F.D.P.	484	5,8	671	8,0	777	7,6	764	6,2	+0,4	+1,8
GRÜNE	338	4,0	357	4,2	580	5,7	690	5,6	-1,5	-1,4
R E P	-	-	137	1,6	218	2,1	154	1,2	-0,5	+0,4
ö d p	-	-	6	0,1	39	0,4	14	0,1	-0,3	0,0
N P D	-	-	30	0,4	18	0,2	10	0,1	+0,2	+0,3
P B C	-	-	14	0,2	-	-	7	0,1	+0,2	+0,1
FWG Rheinland-Pfalz	557	6,7	327	3,9	-	-	-	-	+3,9	+3,9
Die Tierschutzpartei	-	-	62	0,7	-	-	49	0,4	+0,7	+0,3
NATURGESETZ	-	-	-	-	23	0,2	7	0,1	-0,2	-0,1
P D S	-	-	-	-	-	-	121	1,0	-	-1,0
Sonstige	-	-	-	-	86	0,8	289	2,3	-0,8	-2,3
<b>Verbandsgemeinde Bad Ems</b>										
Wahlberechtigte	13 525		13 525		13 978		13 824			
Wähler	7 987	59,1	7 987	59,1	9 670	69,2	11 316	81,9	-10,1	-22,8
ungültige Stimmen	254	3,2	224	2,8	140	1,4	177	1,6	+1,4	+1,2
gültige Stimmen	7 733	96,8	7 763	97,2	9 530	98,6	11 139	98,4	-1,4	-1,2
S P D	3 804	49,2	3 945	50,8	4 255	44,6	5 068	45,5	+6,2	+5,3
C D U	2 506	32,4	2 366	30,5	3 419	35,9	3 969	35,6	-5,4	-5,1
F.D.P.	522	6,8	620	8,0	890	9,3	812	7,3	-1,3	+0,7
GRÜNE	670	8,7	384	4,9	560	5,9	621	5,6	-1,0	-0,7
R E P	-	-	159	2,0	219	2,3	145	1,3	-0,3	+0,7
ö d p	-	-	5	0,1	26	0,3	11	0,1	-0,2	0,0
N P D	-	-	38	0,5	30	0,3	17	0,2	+0,2	+0,3
P B C	-	-	23	0,3	-	-	14	0,1	+0,3	+0,2
FWG Rheinland-Pfalz	231	3,0	146	1,9	-	-	-	-	+1,9	+1,9
Die Tierschutzpartei	-	-	77	1,0	-	-	41	0,4	+1,0	+0,6
NATURGESETZ	-	-	-	-	67	0,7	23	0,2	-	-
P D S	-	-	-	-	-	-	113	1,0	-	-
Sonstige	-	-	-	-	64	0,7	305	2,7	-	-
<b>Verbandsgemeinde Braubach</b>										
Wahlberechtigte	6 257		6 257		6 331		6 301			
Wähler	4 426	70,7	4 426	70,7	4 875	77,0	5 461	86,7	-6,3	-16,0
ungültige Stimmen	138	3,1	135	3,1	120	2,5	84	1,5	+0,6	+1,6
gültige Stimmen	4 288	96,9	4 291	96,9	4 755	97,5	5 377	98,5	-0,6	-1,6
S P D	2 593	60,5	2 343	54,6	2 463	51,8	2 635	49,0	+2,8	+5,6
C D U	1 126	26,3	1 106	25,8	1 567	33,0	1 920	35,7	-7,2	-9,9
F.D.P.	241	5,6	340	7,9	368	7,7	317	5,9	+0,2	+2,0
GRÜNE	115	2,7	153	3,6	206	4,3	269	5,0	-0,7	-1,4
R E P	-	-	50	1,2	95	2,0	44	0,8	-0,8	+0,4
ö d p	-	-	7	0,2	11	0,2	5	0,1	0,0	+0,1
N P D	-	-	8	0,2	11	0,2	5	0,1	0,0	+0,1
P B C	-	-	7	0,2	-	-	4	0,1	+0,2	+0,1
FWG Rheinland-Pfalz	213	5,0	245	5,7	-	-	-	-	+5,7	+5,7
Die Tierschutzpartei	-	-	32	0,7	-	-	20	0,4	+0,7	+0,3
NATURGESETZ	-	-	-	-	16	0,3	3	0,1	-	-
P D S	-	-	-	-	-	-	46	0,9	-	-
Sonstige	-	-	-	-	18	0,4	109	2,0	-	-



noch: 11. Ergebnisse der verbandsfreien Gemeinden und Verbandsgemeinden

	Landtagswahl 2001				Vergleichszahlen				Differenz LW 01 Landesstimmen zu	
					Landtagswahl 96		Bundestagswahl 98			
	Wahlkreisstimmen		Landesstimmen		Landesstimmen		Zweitstimmen		LW 96	BW 98
	Anzahl	%	Anzahl	%	Anzahl	%	Anzahl	%	Prozentpunkte	
<b>Verbandsgemeinde Diez</b>										
Wahlberechtigte	19 347		19 347		18 718		19 157			
Wähler	11 172	57,7	11 172	57,7	12 190	65,1	15 690	81,9	- 7,4	- 24,2
ungültige Stimmen	340	3,0	272	2,4	247	2,0	281	1,8	+ 0,4	+ 0,6
gültige Stimmen	10 832	97,0	10 900	97,6	11 943	98,0	15 409	98,2	- 0,4	- 0,6
SPD	5 435	50,2	5 455	50,0	5 323	44,6	7 112	46,2	+ 5,4	+ 3,8
CDU	3 883	35,8	3 307	30,3	4 031	33,8	5 093	33,1	- 3,5	- 2,8
F.D.P.	636	5,9	926	8,5	1 100	9,2	1 276	8,3	- 0,7	+ 0,2
GRÜNE	571	5,3	557	5,1	909	7,6	951	6,2	- 2,5	- 1,1
REP	-	-	212	1,9	358	3,0	247	1,6	- 1,1	+ 0,3
ödp	-	-	9	0,1	32	0,3	12	0,1	- 0,2	0,0
NPD	-	-	59	0,5	50	0,4	20	0,1	+ 0,1	+ 0,4
PBC	-	-	29	0,3	-	-	18	0,1	+ 0,3	+ 0,2
FWG Rheinland-Pfalz	307	2,8	266	2,4	-	-	-	-	+ 2,4	+ 2,4
Die Tierschutzpartei	-	-	80	0,7	-	-	73	0,5	+ 0,7	+ 0,2
NATURGESETZ	-	-	-	-	42	0,4	13	0,1	-	-
PDS	-	-	-	-	-	-	195	1,3	-	-
Sonstige	-	-	-	-	98	0,8	399	2,6	-	-
<b>Verbandsgemeinde Hahnstätten</b>										
Wahlberechtigte	7 287		7 287		7 180		7 257			
Wähler	4 653	63,9	4 653	63,9	5 029	70,0	6 192	85,3	- 6,1	- 21,4
ungültige Stimmen	157	3,4	151	3,2	107	2,1	68	1,1	+ 1,1	+ 2,1
gültige Stimmen	4 496	96,6	4 502	96,8	4 922	97,9	6 124	98,9	- 1,1	- 2,1
SPD	2 514	55,9	2 435	54,1	2 419	49,1	3 122	51,0	+ 5,0	+ 3,1
CDU	1 292	28,7	1 161	25,8	1 463	29,7	1 784	29,1	- 3,9	- 3,3
F.D.P.	251	5,6	335	7,4	399	8,1	457	7,5	- 0,7	- 0,1
GRÜNE	231	5,1	233	5,2	408	8,3	411	6,7	- 3,1	- 1,5
REP	-	-	93	2,1	150	3,0	113	1,8	- 0,9	+ 0,3
ödp	-	-	7	0,2	11	0,2	5	0,1	0,0	+ 0,1
NPD	-	-	19	0,4	20	0,4	10	0,2	0,0	+ 0,2
PBC	-	-	5	0,1	-	-	5	0,1	+ 0,1	0,0
FWG Rheinland-Pfalz	208	4,6	182	4,0	-	-	-	-	+ 4,0	+ 4,0
Die Tierschutzpartei	-	-	32	0,7	-	-	36	0,6	+ 0,7	+ 0,1
NATURGESETZ	-	-	-	-	16	0,3	2	0,0	-	-
PDS	-	-	-	-	-	-	66	1,1	-	-
Sonstige	-	-	-	-	36	0,7	113	1,8	-	-
<b>Verbandsgemeinde Katzenelnbogen</b>										
Wahlberechtigte	7 163		7 163		6 795		6 997			
Wähler	4 472	62,4	4 472	62,4	4 812	70,8	5 929	84,7	- 8,4	- 22,3
ungültige Stimmen	142	3,2	130	2,9	93	1,9	75	1,3	+ 1,0	+ 1,6
gültige Stimmen	4 330	96,8	4 342	97,1	4 719	98,1	5 854	98,7	- 1,0	- 1,6
SPD	2 363	54,6	2 213	51,0	2 282	48,4	2 800	47,8	+ 2,6	+ 3,2
CDU	1 330	30,7	1 229	28,3	1 537	32,6	1 876	32,0	- 4,3	- 3,7
F.D.P.	278	6,4	344	7,9	329	7,0	417	7,1	+ 0,9	+ 0,8
GRÜNE	216	5,0	260	6,0	370	7,8	389	6,6	- 1,8	- 0,6
REP	-	-	112	2,6	136	2,9	108	1,8	- 0,3	+ 0,8
ödp	-	-	4	0,1	8	0,2	6	0,1	- 0,1	0,0
NPD	-	-	18	0,4	18	0,4	10	0,2	0,0	+ 0,2
PBC	-	-	8	0,2	-	-	13	0,2	+ 0,2	0,0
FWG Rheinland-Pfalz	143	3,3	123	2,8	-	-	-	-	+ 2,8	+ 2,8
Die Tierschutzpartei	-	-	31	0,7	-	-	29	0,5	+ 0,7	+ 0,2
NATURGESETZ	-	-	-	-	14	0,3	8	0,1	-	-
PDS	-	-	-	-	-	-	62	1,1	-	-
Sonstige	-	-	-	-	25	0,5	136	2,3	-	-
<b>Verbandsgemeinde Nassau</b>										
Wahlberechtigte	9 513		9 513		9 261		9 429			
Wähler	5 917	62,2	5 917	62,2	6 497	70,2	7 842	83,2	- 8,0	- 21,0
ungültige Stimmen	234	4,0	184	3,1	130	2,0	120	1,5	+ 1,1	+ 1,6
gültige Stimmen	5 683	96,0	5 733	96,9	6 367	98,0	7 722	98,5	- 1,1	- 1,6
SPD	2 759	48,5	2 741	47,8	2 748	43,2	3 452	44,7	+ 4,6	+ 3,1
CDU	2 070	36,4	1 846	32,2	2 341	36,8	2 880	37,3	- 4,6	- 5,1
F.D.P.	386	6,8	507	8,8	589	9,3	513	6,6	- 0,5	+ 2,2
GRÜNE	270	4,8	248	4,3	398	6,3	405	5,2	- 2,0	- 0,9
REP	-	-	108	1,9	197	3,1	109	1,4	- 1,2	+ 0,5
ödp	-	-	10	0,2	17	0,3	4	0,1	- 0,1	+ 0,1
NPD	-	-	27	0,5	21	0,3	8	0,1	+ 0,2	+ 0,4
PBC	-	-	29	0,5	-	-	23	0,3	+ 0,5	+ 0,2
FWG Rheinland-Pfalz	198	3,5	180	3,1	-	-	-	-	+ 3,1	+ 3,1
Die Tierschutzpartei	-	-	37	0,6	-	-	38	0,5	+ 0,6	+ 0,1
NATURGESETZ	-	-	-	-	15	0,2	9	0,1	-	-
PDS	-	-	-	-	-	-	80	1,0	-	-
Sonstige	-	-	-	-	41	0,6	201	2,6	-	-

noch: 11. Ergebnisse der verbandsfreien Gemeinden und Verbandsgemeinden

	Landtagswahl 2001				Vergleichszahlen				Differenz LW 01 Landesstimmen zu	
	Wahlkreisstimmen		Landesstimmen		Landtagswahl 96		Bundestagswahl 98		LW 96	BW 98
	Landesstimmen		Landesstimmen		Zweitstimmen				Prozentpunkte	
	Anzahl	%	Anzahl	%	Anzahl	%	Anzahl	%		
<b>Verbandsgemeinde Nastätten</b>										
Wahlberechtigte	12 900		12 900		12 239		12 633			
Wähler	8 580	66,5	8 580	66,5	8 973	73,3	10 862	86,0	- 6,8	- 19,5
ungültige Stimmen	235	2,7	238	2,8	210	2,3	142	1,3	+ 0,5	+ 1,5
gültige Stimmen	8 345	97,3	8 342	97,2	8 763	97,7	10 720	98,7	- 0,5	- 1,5
S P D	4 693	56,2	4 224	50,6	4 001	45,7	4 851	45,3	+ 4,9	+ 5,3
C D U	2 267	27,2	2 285	27,4	2 880	32,9	3 818	35,6	- 5,5	- 8,2
F.D.P.	556	6,7	785	9,4	944	10,8	833	7,8	- 1,4	+ 1,6
GRÜNE	331	4,0	346	4,1	564	6,4	563	5,3	- 2,3	- 1,2
R E P	-	-	156	1,9	224	2,6	193	1,8	- 0,7	+ 0,1
ö d p	-	-	5	0,1	17	0,2	8	0,1	- 0,1	0,0
N P D	-	-	28	0,3	24	0,3	22	0,2	0,0	+ 0,1
P B C	-	-	16	0,2	-	-	22	0,2	+ 0,2	0,0
FWG Rheinland-Pfalz	498	6,0	447	5,4	-	-	-	-	+ 5,4	+ 5,4
Die Tierschutzpartei	-	-	50	0,6	-	-	53	0,5	+ 0,6	+ 0,1
NATURGESETZ	-	-	-	-	34	0,4	10	0,1	-	-
P D S	-	-	-	-	-	-	86	0,8	-	-
Sonstige	-	-	-	-	75	0,9	261	2,4	-	-
<b>Verbandsgemeinde Loreley</b>										
Wahlberechtigte	8 250		8 250		8 442		8 341			
Wähler	5 669	68,7	5 669	68,7	6 455	76,5	7 144	85,6	- 7,8	- 16,9
ungültige Stimmen	193	3,4	217	3,8	146	2,3	115	1,6	+ 1,5	+ 2,2
gültige Stimmen	5 476	96,6	5 452	96,2	6 309	97,7	7 029	98,4	- 1,5	- 2,2
S P D	2 859	52,2	2 918	53,5	3 040	48,2	3 386	48,2	+ 5,3	+ 5,3
C D U	1 964	35,9	1 579	29,0	2 160	34,2	2 455	34,9	- 5,2	- 5,9
F.D.P.	267	4,9	378	6,9	544	8,6	492	7,0	- 1,7	- 0,1
GRÜNE	187	3,4	210	3,9	344	5,5	335	4,8	- 1,6	- 0,9
R E P	-	-	77	1,4	128	2,0	74	1,1	- 0,6	+ 0,3
ö d p	-	-	5	0,1	14	0,2	3	0,0	- 0,1	+ 0,1
N P D	-	-	18	0,3	17	0,3	10	0,1	0,0	+ 0,2
P B C	-	-	13	0,2	-	-	19	0,3	+ 0,2	- 0,1
FWG Rheinland-Pfalz	199	3,6	207	3,8	-	-	-	-	+ 3,8	+ 3,8
Die Tierschutzpartei	-	-	47	0,9	-	-	28	0,4	+ 0,9	+ 0,5
NATURGESETZ	-	-	-	-	17	0,3	7	0,1	-	-
P D S	-	-	-	-	-	-	67	1,0	-	-
Sonstige	-	-	-	-	45	0,7	153	2,2	-	-
<b>Westerwaldkreis</b>										
<b>Verbandsgemeinde Bad Marienberg (Westerwald)</b>										
Wahlberechtigte	15 032		15 032		14 639		14 937			
Wähler	8 395	55,8	8 395	55,8	9 610	65,6	11 916	79,8	- 9,8	- 24,0
ungültige Stimmen	311	3,7	239	2,8	184	1,9	153	1,3	+ 0,9	+ 1,5
gültige Stimmen	8 084	96,3	8 156	97,2	9 426	98,1	11 763	98,7	- 0,9	- 1,5
S P D	4 703	58,2	4 360	53,5	4 629	49,1	5 831	49,6	+ 4,4	+ 3,9
C D U	2 605	32,2	2 264	27,8	2 946	31,3	3 762	32,0	- 3,5	- 4,2
F.D.P.	536	6,6	859	10,5	930	9,9	860	7,3	+ 0,6	+ 3,2
GRÜNE	240	3,0	280	3,4	500	5,3	525	4,5	- 1,9	- 1,1
R E P	-	-	124	1,5	246	2,6	200	1,7	- 1,1	- 0,2
ö d p	-	-	5	0,1	13	0,1	7	0,1	0,0	0,0
N P D	-	-	55	0,7	31	0,3	33	0,3	+ 0,4	+ 0,4
P B C	-	-	63	0,8	-	-	58	0,5	+ 0,8	+ 0,3
FWG Rheinland-Pfalz	-	-	86	1,1	-	-	-	-	+ 1,1	+ 1,1
Die Tierschutzpartei	-	-	60	0,7	-	-	71	0,6	+ 0,7	+ 0,1
NATURGESETZ	-	-	-	-	34	0,4	9	0,1	-	-
P D S	-	-	-	-	-	-	145	1,2	-	-
Sonstige	-	-	-	-	97	1,0	262	2,2	-	-
<b>Verbandsgemeinde Hachenburg</b>										
Wahlberechtigte	18 841		18 841		18 038		18 500			
Wähler	11 926	63,3	11 926	63,3	13 156	72,9	15 651	84,6	- 9,6	- 21,3
ungültige Stimmen	339	2,8	329	2,8	214	1,6	141	0,9	+ 1,2	+ 1,9
gültige Stimmen	11 587	97,2	11 597	97,2	12 942	98,4	15 510	99,1	- 1,2	- 1,9
S P D	7 016	60,6	6 080	52,4	6 254	48,3	7 473	48,2	+ 4,1	+ 4,2
C D U	3 583	30,9	3 428	29,6	4 276	33,0	5 163	33,3	- 3,4	- 3,7
F.D.P.	605	5,2	1 032	8,9	1 156	8,9	1 096	7,1	0,0	+ 1,8
GRÜNE	383	3,3	513	4,4	828	6,4	914	5,9	- 2,0	- 1,5
R E P	-	-	182	1,6	255	2,0	208	1,3	- 0,4	+ 0,3
ö d p	-	-	15	0,1	23	0,2	12	0,1	- 0,1	0,0
N P D	-	-	47	0,4	27	0,2	19	0,1	+ 0,2	+ 0,3
P B C	-	-	44	0,4	-	-	59	0,4	+ 0,4	0,0
FWG Rheinland-Pfalz	-	-	177	1,5	-	-	-	-	+ 1,5	+ 1,5
Die Tierschutzpartei	-	-	79	0,7	-	-	64	0,4	+ 0,7	+ 0,3
NATURGESETZ	-	-	-	-	33	0,3	15	0,1	-	-
P D S	-	-	-	-	-	-	154	1,0	-	-
Sonstige	-	-	-	-	90	0,7	333	2,1	-	-

noch: 11. Ergebnisse der verbandsfreien Gemeinden und Verbandsgemeinden

	Landtagswahl 2001				Vergleichszahlen				Differenz LW 01 Landesstimmen zu	
	Wahlkreisstimmen		Landesstimmen		Landtagswahl 96		Bundestagswahl 98		LW 96	BW 98
	Anzahl	%	Anzahl	%	Anzahl	%	Anzahl	%	Prozentpunkte	
<b>Verbandsgemeinde Höhr-Grenzhausen</b>										
Wahlberechtigte	10 138		10 138		10 159		10 164			
Wähler	6 071	59,9	6 071	59,9	6 887	67,8	8 583	84,4	- 7,9	- 24,5
ungültige Stimmen	261	4,3	143	2,4	152	2,2	98	1,1	+ 0,2	+ 1,3
gültige Stimmen	5 810	95,7	5 928	97,6	6 735	97,8	8 485	98,9	- 0,2	- 1,3
SPD	2 404	41,4	2 502	42,2	2 555	37,9	3 345	39,4	+ 4,3	+ 2,8
CDU	2 547	43,8	2 154	36,3	2 733	40,6	3 396	40,0	- 4,3	- 3,7
F.D.P.	487	8,4	569	9,6	647	9,6	687	8,1	0,0	+ 1,5
GRÜNE	372	6,4	319	5,4	534	7,9	594	7,0	- 2,5	- 1,6
REP	-	-	107	1,8	134	2,0	91	1,1	- 0,2	+ 0,7
ödp	-	-	8	0,1	17	0,3	10	0,1	- 0,2	0,0
NPD	-	-	27	0,5	23	0,3	14	0,2	+ 0,2	+ 0,3
PBC	-	-	33	0,6	-	-	12	0,1	+ 0,6	+ 0,5
FWG Rheinland-Pfalz	-	-	161	2,7	-	-	-	-	+ 2,7	+ 2,7
Die Tierschutzpartei	-	-	48	0,8	-	-	50	0,6	+ 0,8	+ 0,2
NATURGESETZ	-	-	-	-	44	0,7	9	0,1	-	-
PDS	-	-	-	-	-	-	84	1,0	-	-
Sonstige	-	-	-	-	48	0,7	193	2,3	-	-
<b>Verbandsgemeinde Montabaur</b>										
Wahlberechtigte	29 184		29 184		28 049		28 848			
Wähler	18 576	63,7	18 576	63,7	19 985	71,3	24 945	86,5	- 7,6	- 22,8
ungültige Stimmen	820	4,4	631	3,4	486	2,4	320	1,3	+ 1,0	+ 2,1
gültige Stimmen	17 756	95,6	17 945	96,6	19 499	97,6	24 625	98,7	- 1,0	- 2,1
SPD	6 644	37,4	7 096	39,5	6 685	34,3	8 939	36,3	+ 5,2	+ 3,2
CDU	8 795	49,5	7 752	43,2	9 027	46,3	11 191	45,4	- 3,1	- 2,2
F.D.P.	1 360	7,7	1 394	7,8	1 716	8,8	1 801	7,3	- 1,0	+ 0,5
GRÜNE	957	5,4	823	4,6	1 327	6,8	1 458	5,9	- 2,2	- 1,3
REP	-	-	280	1,6	392	2,0	284	1,2	- 0,4	+ 0,4
ödp	-	-	25	0,1	41	0,2	22	0,1	- 0,1	0,0
NPD	-	-	62	0,3	36	0,2	38	0,2	+ 0,1	+ 0,1
PBC	-	-	16	0,1	-	-	20	0,1	+ 0,1	0,0
FWG Rheinland-Pfalz	-	-	374	2,1	-	-	-	-	+ 2,1	+ 2,1
Die Tierschutzpartei	-	-	123	0,7	-	-	90	0,4	+ 0,7	+ 0,3
NATURGESETZ	-	-	-	-	122	0,6	37	0,2	-	-
PDS	-	-	-	-	-	-	247	1,0	-	-
Sonstige	-	-	-	-	153	0,8	498	2,0	-	-
<b>Verbandsgemeinde Ransbach-Baumbach</b>										
Wahlberechtigte	9 813		9 813		9 503		9 548			
Wähler	5 776	58,9	5 776	58,9	6 522	68,6	8 027	84,1	- 9,7	- 25,2
ungültige Stimmen	225	3,9	140	2,4	126	1,9	103	1,3	+ 0,5	+ 1,1
gültige Stimmen	5 551	96,1	5 636	97,6	6 396	98,1	7 924	98,7	- 0,5	- 1,1
SPD	2 021	36,4	2 226	39,5	2 228	34,8	2 943	37,1	+ 4,7	+ 2,4
CDU	2 664	48,0	2 371	42,1	2 779	43,4	3 455	43,6	- 1,3	- 1,5
F.D.P.	456	8,2	531	9,4	674	10,5	652	8,2	- 1,1	+ 1,2
GRÜNE	410	7,4	243	4,3	471	7,4	453	5,7	- 3,1	- 1,4
REP	-	-	82	1,5	137	2,1	99	1,2	- 0,6	+ 0,3
ödp	-	-	3	0,1	8	0,1	6	0,1	0,0	0,0
NPD	-	-	28	0,5	12	0,2	14	0,2	+ 0,3	+ 0,3
PBC	-	-	27	0,5	-	-	17	0,2	+ 0,5	+ 0,3
FWG Rheinland-Pfalz	-	-	95	1,7	-	-	-	-	+ 1,7	+ 1,7
Die Tierschutzpartei	-	-	30	0,5	-	-	31	0,4	+ 0,5	+ 0,1
NATURGESETZ	-	-	-	-	27	0,4	5	0,1	-	-
PDS	-	-	-	-	-	-	82	1,0	-	-
Sonstige	-	-	-	-	60	0,9	167	2,1	-	-
<b>Verbandsgemeinde Rennerod</b>										
Wahlberechtigte	12 703		12 703		12 298		12 583			
Wähler	7 439	58,6	7 439	58,6	8 178	66,5	10 334	82,1	- 7,9	- 23,5
ungültige Stimmen	311	4,2	239	3,2	208	2,5	145	1,4	+ 0,7	+ 1,8
gültige Stimmen	7 128	95,8	7 200	96,8	7 970	97,5	10 189	98,6	- 0,7	- 1,8
SPD	2 859	40,1	2 792	38,8	2 927	36,7	3 903	38,3	+ 2,1	+ 0,5
CDU	3 647	51,2	3 185	44,2	3 599	45,2	4 461	43,8	- 1,0	+ 0,4
F.D.P.	378	5,3	478	6,6	499	6,3	576	5,7	+ 0,3	+ 0,9
GRÜNE	244	3,4	286	4,0	485	6,1	475	4,7	- 2,1	- 0,7
REP	-	-	176	2,4	305	3,8	241	2,4	- 1,4	0,0
ödp	-	-	7	0,1	9	0,1	6	0,1	0,0	0,0
NPD	-	-	72	1,0	37	0,5	21	0,2	+ 0,5	+ 0,8
PBC	-	-	49	0,7	-	-	60	0,6	+ 0,7	+ 0,1
FWG Rheinland-Pfalz	-	-	94	1,3	-	-	-	-	+ 1,3	+ 1,3
Die Tierschutzpartei	-	-	61	0,8	-	-	61	0,6	+ 0,8	+ 0,2
NATURGESETZ	-	-	-	-	23	0,3	5	0,0	-	-
PDS	-	-	-	-	-	-	104	1,0	-	-
Sonstige	-	-	-	-	86	1,1	276	2,7	-	-

noch: 11. Ergebnisse der verbandsfreien Gemeinden und Verbandsgemeinden

	Landtagswahl 2001				Vergleichszahlen				Differenz LW 01 Landesstimmen zu	
	Wahlkreisstimmen		Landesstimmen		Landtagswahl 96		Bundestagswahl 98		LW 96	BW 98
	Anzahl	%	Anzahl	%	Anzahl	%	Anzahl	%	Prozentpunkte	
<b>Verbandsgemeinde Selters (Westerwald)</b>										
Wahlberechtigte	11 783		11 783		11 081		11 560			
Wähler	6 940	58,9	6 940	58,9	7 589	68,5	9 543	82,6	- 9,6	- 23,7
ungültige Stimmen	312	4,5	187	2,7	196	2,6	148	1,6	+ 0,1	+ 1,1
gültige Stimmen	6 628	95,5	6 753	97,3	7 393	97,4	9 395	98,4	- 0,1	- 1,1
S P D	2 955	44,6	2 976	44,1	3 092	41,8	4 086	43,5	+ 2,3	+ 0,6
C D U	2 891	43,6	2 529	37,5	2 920	39,5	3 691	39,3	- 2,0	- 1,8
F.D.P.	475	7,2	463	6,9	639	8,6	619	6,6	- 1,7	+ 0,3
GRÜNE	307	4,6	337	5,0	398	5,4	415	4,4	- 0,4	+ 0,6
R E P	-	-	130	1,9	206	2,8	155	1,6	- 0,9	+ 0,3
ö d p	-	-	11	0,2	20	0,3	11	0,1	- 0,1	+ 0,1
N P D	-	-	31	0,5	19	0,3	13	0,1	+ 0,2	+ 0,4
P B C	-	-	22	0,3	-	-	18	0,2	+ 0,3	+ 0,1
FWG Rheinland-Pfalz	-	-	202	3,0	-	-	-	-	+ 3,0	+ 3,0
Die Tierschutzpartei	-	-	52	0,8	-	-	50	0,5	+ 0,8	+ 0,3
NATURGESETZ	-	-	-	-	30	0,4	4	0,0	-	-
P D S	-	-	-	-	-	-	113	1,2	-	-
Sonstige	-	-	-	-	69	0,9	220	2,3	-	-
<b>Verbandsgemeinde Wallmerod</b>										
Wahlberechtigte	10 784		10 784		10 151		10 521			
Wähler	7 024	65,1	7 024	65,1	7 427	73,2	9 183	87,3	- 8,1	- 22,2
ungültige Stimmen	391	5,6	336	4,8	254	3,4	107	1,2	+ 1,4	+ 3,6
gültige Stimmen	6 633	94,4	6 688	95,2	7 173	96,6	9 076	98,8	- 1,4	- 3,6
S P D	1 905	28,7	2 132	31,9	1 988	27,7	2 826	31,1	+ 4,2	+ 0,8
C D U	4 031	60,8	3 524	52,7	3 936	54,9	4 731	52,1	- 2,2	+ 0,6
F.D.P.	391	5,9	427	6,4	483	6,7	546	6,0	- 0,3	+ 0,4
GRÜNE	306	4,6	250	3,7	406	5,7	409	4,5	- 2,0	- 0,8
R E P	-	-	126	1,9	211	2,9	176	1,9	- 1,0	0,0
ö d p	-	-	9	0,1	18	0,3	9	0,1	- 0,2	0,0
N P D	-	-	25	0,4	16	0,2	7	0,1	+ 0,2	+ 0,3
P B C	-	-	16	0,2	-	-	16	0,2	+ 0,2	0,0
FWG Rheinland-Pfalz	-	-	123	1,8	-	-	-	-	+ 1,8	+ 1,8
Die Tierschutzpartei	-	-	56	0,8	-	-	34	0,4	+ 0,8	+ 0,4
NATURGESETZ	-	-	-	-	43	0,6	11	0,1	-	-
P D S	-	-	-	-	-	-	73	0,8	-	-
Sonstige	-	-	-	-	72	1,0	238	2,6	-	-
<b>Verbandsgemeinde Westerburg</b>										
Wahlberechtigte	17 990		17 990		17 411		17 742			
Wähler	10 790	60,0	10 790	60,0	12 114	69,6	15 036	84,7	- 9,6	- 24,7
ungültige Stimmen	369	3,4	318	2,9	256	2,1	225	1,5	+ 0,8	+ 1,4
gültige Stimmen	10 421	96,6	10 472	97,1	11 858	97,9	14 811	98,5	- 0,8	- 1,4
S P D	4 329	41,5	4 379	41,8	4 379	36,9	5 749	38,8	+ 4,9	+ 3,0
C D U	5 289	50,8	4 660	44,5	5 615	47,4	6 727	45,4	- 2,9	- 0,9
F.D.P.	458	4,4	678	6,5	870	7,3	844	5,7	- 0,8	+ 0,8
GRÜNE	345	3,3	360	3,4	547	4,6	616	4,2	- 1,2	- 0,8
R E P	-	-	133	1,3	258	2,2	226	1,5	- 0,9	- 0,2
ö d p	-	-	8	0,1	21	0,2	10	0,1	- 0,1	0,0
N P D	-	-	63	0,6	41	0,3	31	0,2	+ 0,3	+ 0,4
P B C	-	-	15	0,1	-	-	35	0,2	+ 0,1	- 0,1
FWG Rheinland-Pfalz	-	-	96	0,9	-	-	-	-	+ 0,9	+ 0,9
Die Tierschutzpartei	-	-	80	0,8	-	-	66	0,4	+ 0,8	+ 0,4
NATURGESETZ	-	-	-	-	38	0,3	13	0,1	-	-
P D S	-	-	-	-	-	-	152	1,0	-	-
Sonstige	-	-	-	-	89	0,8	342	2,3	-	-
<b>Verbandsgemeinde Wirges</b>										
Wahlberechtigte	14 082		14 082		13 749		13 861			
Wähler	9 225	65,5	9 225	65,5	10 174	74,0	11 932	86,1	- 8,5	- 20,6
ungültige Stimmen	338	3,7	301	3,3	265	2,6	142	1,2	+ 0,7	+ 2,1
gültige Stimmen	8 887	96,3	8 924	96,7	9 909	97,4	11 790	98,8	- 0,7	- 2,1
S P D	3 420	38,5	3 589	40,2	3 652	36,9	4 638	39,3	+ 3,3	+ 0,9
C D U	4 552	51,2	4 000	44,8	4 519	45,6	5 326	45,2	- 0,8	- 0,4
F.D.P.	554	6,2	619	6,9	809	8,2	731	6,2	- 1,3	+ 0,7
GRÜNE	361	4,1	296	3,3	576	5,8	503	4,3	- 2,5	- 1,0
R E P	-	-	149	1,7	197	2,0	173	1,5	- 0,3	+ 0,2
ö d p	-	-	8	0,1	17	0,2	5	0,0	- 0,1	+ 0,1
N P D	-	-	43	0,5	30	0,3	18	0,2	+ 0,2	+ 0,3
P B C	-	-	2	0,0	-	-	6	0,1	0,0	- 0,1
FWG Rheinland-Pfalz	-	-	161	1,8	-	-	-	-	+ 1,8	+ 1,8
Die Tierschutzpartei	-	-	57	0,6	-	-	38	0,3	+ 0,6	+ 0,3
NATURGESETZ	-	-	-	-	51	0,5	11	0,1	-	-
P D S	-	-	-	-	-	-	95	0,8	-	-
Sonstige	-	-	-	-	58	0,6	246	2,1	-	-

noch: 11. Ergebnisse der verbandsfreien Gemeinden und Verbandsgemeinden

	Landtagswahl 2001				Vergleichszahlen				Differenz LW 01 Landesstimmen zu	
	Wahlkreisstimmen		Landesstimmen		Landtagswahl 96		Bundestagswahl 98		LW 96	BW 98
	Anzahl	%	Anzahl	%	Anzahl	%	Anzahl	%	Prozentpunkte	
<b>Landkreis Bernkastel-Wittlich</b>										
<b>Verbandsfreie Gemeinde Wittlich, Stadt</b>										
Wahlberechtigte	13 017		13 017		12 437		12 764			
Wähler	7 677	59,0	7 677	59,0	8 560	68,8	10 507	82,3	- 9,8	- 23,3
ungültige Stimmen	172	2,2	85	1,1	174	2,0	126	1,2	- 0,9	- 0,1
gültige Stimmen	7 505	97,8	7 592	98,9	8 386	98,0	10 381	98,8	+ 0,9	+ 0,1
SPD	3 430	45,7	3 293	43,4	2 960	35,3	3 812	36,7	+ 8,1	+ 6,7
CDU	3 079	41,0	2 718	35,8	3 396	40,5	4 436	42,7	- 4,7	- 6,9
F.D.P.	598	8,0	700	9,2	949	11,3	838	8,1	- 2,1	+ 1,1
GRÜNE	398	5,3	493	6,5	745	8,9	781	7,5	- 2,4	- 1,0
REP	-	-	88	1,2	160	1,9	110	1,1	- 0,7	+ 0,1
ödp	-	-	15	0,2	19	0,2	14	0,1	0,0	+ 0,1
NPD	-	-	39	0,5	19	0,2	19	0,2	+ 0,3	+ 0,3
PBC	-	-	9	0,1	-	-	14	0,1	+ 0,1	0,0
FWG Rheinland-Pfalz	-	-	154	2,0	-	-	-	-	+ 2,0	+ 2,0
Die Tierschutzpartei	-	-	83	1,1	-	-	46	0,4	+ 1,1	+ 0,7
NATURGESETZ	-	-	-	-	19	0,2	11	0,1	-	-
PDS	-	-	-	-	-	-	111	1,1	-	-
Sonstige	-	-	-	-	119	1,4	189	1,8	-	-
<b>Verbandsfreie Gemeinde Morbach</b>										
Wahlberechtigte	8 436		8 436		8 200		8 308			
Wähler	4 786	56,7	4 786	56,7	5 663	69,1	6 790	81,7	- 12,4	- 25,0
ungültige Stimmen	159	3,3	105	2,2	155	2,7	119	1,8	- 0,5	+ 0,4
gültige Stimmen	4 627	96,7	4 681	97,8	5 508	97,3	6 671	98,2	+ 0,5	- 0,4
SPD	1 670	36,1	1 859	39,7	1 990	36,1	2 531	37,9	+ 3,6	+ 1,8
CDU	2 468	53,3	2 054	43,9	2 683	48,7	3 166	47,5	- 4,8	- 3,6
F.D.P.	289	6,2	294	6,3	354	6,4	359	5,4	- 0,1	+ 0,9
GRÜNE	200	4,3	186	4,0	302	5,5	321	4,8	- 1,5	- 0,8
REP	-	-	55	1,2	88	1,6	79	1,2	- 0,4	0,0
ödp	-	-	2	0,0	18	0,3	2	0,0	- 0,3	0,0
NPD	-	-	16	0,3	16	0,3	6	0,1	0,0	+ 0,2
PBC	-	-	5	0,1	-	-	8	0,1	+ 0,1	0,0
FWG Rheinland-Pfalz	-	-	177	3,8	-	-	-	-	+ 3,8	+ 3,8
Die Tierschutzpartei	-	-	33	0,7	-	-	20	0,3	+ 0,7	+ 0,4
NATURGESETZ	-	-	-	-	13	0,2	2	0,0	-	-
PDS	-	-	-	-	-	-	80	1,2	-	-
Sonstige	-	-	-	-	44	0,8	97	1,5	-	-
<b>Verbandsgemeinde Bernkastel-Kues</b>										
Wahlberechtigte	19 127		19 127		19 170		19 267			
Wähler	12 321	64,4	12 321	64,4	13 615	71,0	15 945	82,8	- 6,6	- 18,4
ungültige Stimmen	541	4,4	364	3,0	383	2,8	311	2,0	+ 0,2	+ 1,0
gültige Stimmen	11 780	95,6	11 957	97,0	13 232	97,2	15 634	98,0	- 0,2	- 1,0
SPD	4 058	34,4	4 609	38,5	4 074	30,8	5 383	34,4	+ 7,7	+ 4,1
CDU	5 765	48,9	4 551	38,1	5 805	43,9	6 801	43,5	- 5,8	- 5,4
F.D.P.	998	8,5	1 243	10,4	1 922	14,5	1 621	10,4	- 4,1	0,0
GRÜNE	959	8,1	814	6,8	841	6,4	957	6,1	+ 0,4	+ 0,7
REP	-	-	268	2,2	332	2,5	235	1,5	- 0,3	+ 0,7
ödp	-	-	22	0,2	49	0,4	10	0,1	- 0,2	+ 0,1
NPD	-	-	76	0,6	34	0,3	30	0,2	+ 0,3	+ 0,4
PBC	-	-	15	0,1	-	-	31	0,2	+ 0,1	- 0,1
FWG Rheinland-Pfalz	-	-	234	2,0	-	-	-	-	+ 2,0	+ 2,0
Die Tierschutzpartei	-	-	125	1,0	-	-	72	0,5	+ 1,0	+ 0,5
NATURGESETZ	-	-	-	-	33	0,2	16	0,1	-	-
PDS	-	-	-	-	-	-	146	0,9	-	-
Sonstige	-	-	-	-	142	1,1	332	2,1	-	-
<b>Verbandsgemeinde Kröv-Bausendorf</b>										
Wahlberechtigte	7 344		7 344		7 201		7 245			
Wähler	4 530	61,7	4 530	61,7	5 033	69,9	5 986	82,6	- 8,2	- 20,9
ungültige Stimmen	169	3,7	108	2,4	117	2,3	95	1,6	+ 0,1	+ 0,8
gültige Stimmen	4 361	96,3	4 422	97,6	4 916	97,7	5 891	98,4	- 0,1	- 0,8
SPD	1 606	36,8	1 675	37,9	1 659	33,7	2 027	34,4	+ 4,2	+ 3,5
CDU	2 110	48,4	1 786	40,4	2 241	45,6	2 594	44,0	- 5,2	- 3,6
F.D.P.	464	10,6	501	11,3	569	11,6	549	9,3	- 0,3	+ 2,0
GRÜNE	181	4,2	180	4,1	246	5,0	302	5,1	- 0,9	- 1,0
REP	-	-	114	2,6	118	2,4	180	3,1	+ 0,2	- 0,5
ödp	-	-	2	0,0	12	0,2	5	0,1	- 0,2	- 0,1
NPD	-	-	21	0,5	13	0,3	11	0,2	+ 0,2	+ 0,3
PBC	-	-	12	0,3	-	-	12	0,2	+ 0,3	+ 0,1
FWG Rheinland-Pfalz	-	-	90	2,0	-	-	-	-	+ 2,0	+ 2,0
Die Tierschutzpartei	-	-	41	0,9	-	-	29	0,5	+ 0,9	+ 0,4
NATURGESETZ	-	-	-	-	15	0,3	5	0,1	-	-
PDS	-	-	-	-	-	-	67	1,1	-	-
Sonstige	-	-	-	-	43	0,9	110	1,9	-	-

noch: 11. Ergebnisse der verbandsfreien Gemeinden und Verbandsgemeinden

	Landtagswahl 2001				Vergleichszahlen				Differenz LW 01 Landesstimmen zu	
	Wahlkreisstimmen		Landesstimmen		Landtagswahl 96		Bundestagswahl 98		LW 96	BW 98
	Anzahl	%	Anzahl	%	Anzahl	%	Anzahl	%	Prozentpunkte	
<b>Verbandsgemeinde Manderscheid</b>										
Wahlberechtigte	6 296		6 296		6 232		6 213			
Wähler	4 167	66,2	4 167	66,2	4 604	73,9	5 330	85,8	- 7,7	- 19,6
ungültige Stimmen	170	4,1	99	2,4	134	2,9	109	2,0	- 0,5	+ 0,4
gültige Stimmen	3 997	95,9	4 068	97,6	4 470	97,1	5 221	98,0	+ 0,5	- 0,4
S P D	1 233	30,8	1 350	33,2	1 210	27,1	1 538	29,5	+ 6,1	+ 3,7
C D U	2 277	57,0	1 985	48,8	2 412	54,0	2 794	53,5	- 5,2	- 4,7
F.D.P.	280	7,0	288	7,1	446	10,0	344	6,6	- 2,9	+ 0,5
GRÜNE	207	5,2	192	4,7	268	6,0	321	6,1	- 1,3	- 1,4
R E P	-	-	70	1,7	67	1,5	59	1,1	+ 0,2	+ 0,6
ö d p	-	-	10	0,2	20	0,4	12	0,2	- 0,2	0,0
N P D	-	-	16	0,4	5	0,1	2	0,0	+ 0,3	+ 0,4
P B C	-	-	6	0,1	-	-	6	0,1	+ 0,1	0,0
FWG Rheinland-Pfalz	-	-	113	2,8	-	-	-	-	+ 2,8	+ 2,8
Die Tierschutzpartei	-	-	38	0,9	-	-	18	0,3	+ 0,9	+ 0,6
NATURGESETZ	-	-	-	-	9	0,2	4	0,1	-	-
P D S	-	-	-	-	-	-	39	0,7	-	-
Sonstige	-	-	-	-	33	0,7	84	1,6	-	-
<b>Verbandsgemeinde Neumagen-Dhron</b>										
Wahlberechtigte	4 941		4 941		5 010		4 958			
Wähler	3 043	61,6	3 043	61,6	3 653	72,9	4 181	84,3	- 11,3	- 22,7
ungültige Stimmen	196	6,4	124	4,1	126	3,4	103	2,5	+ 0,7	+ 1,6
gültige Stimmen	2 847	93,6	2 919	95,9	3 527	96,6	4 078	97,5	- 0,7	- 1,6
S P D	987	34,7	1 040	35,6	1 132	32,1	1 439	35,3	+ 3,5	+ 0,3
C D U	1 477	51,9	1 167	40,0	1 488	42,2	1 818	44,6	- 2,2	- 4,6
F.D.P.	288	10,1	351	12,0	552	15,7	453	11,1	- 3,7	+ 0,9
GRÜNE	95	3,3	86	2,9	159	4,5	162	4,0	- 1,6	- 1,1
R E P	-	-	98	3,4	119	3,4	72	1,8	0,0	+ 1,6
ö d p	-	-	4	0,1	8	0,2	2	0,0	- 0,1	+ 0,1
N P D	-	-	33	1,1	5	0,1	9	0,2	+ 1,0	+ 0,9
P B C	-	-	9	0,3	-	-	4	0,1	+ 0,3	+ 0,2
FWG Rheinland-Pfalz	-	-	94	3,2	-	-	-	-	+ 3,2	+ 3,2
Die Tierschutzpartei	-	-	37	1,3	-	-	19	0,5	+ 1,3	+ 0,8
NATURGESETZ	-	-	-	-	12	0,3	4	0,1	-	-
P D S	-	-	-	-	-	-	29	0,7	-	-
Sonstige	-	-	-	-	52	1,5	67	1,6	-	-
<b>Verbandsgemeinde Thalfang am Erbeskopf</b>										
Wahlberechtigte	6 081		6 081		5 965		6 053			
Wähler	3 964	65,2	3 964	65,2	4 516	75,7	5 134	84,8	- 10,5	- 19,6
ungültige Stimmen	164	4,1	97	2,4	142	3,1	95	1,9	- 0,7	+ 0,5
gültige Stimmen	3 800	95,9	3 867	97,6	4 374	96,9	5 039	98,1	+ 0,7	- 0,5
S P D	1 790	47,1	1 860	48,1	1 855	42,4	2 264	44,9	+ 5,7	+ 3,2
C D U	1 527	40,2	1 326	34,3	1 720	39,3	1 996	39,6	- 5,0	- 5,3
F.D.P.	359	9,4	359	9,3	427	9,8	340	6,7	- 0,5	+ 2,6
GRÜNE	124	3,3	115	3,0	196	4,5	188	3,7	- 1,5	- 0,7
R E P	-	-	93	2,4	120	2,7	79	1,6	- 0,3	+ 0,8
ö d p	-	-	2	0,1	5	0,1	5	0,1	0,0	0,0
N P D	-	-	16	0,4	10	0,2	5	0,1	+ 0,2	+ 0,3
P B C	-	-	6	0,2	-	-	5	0,1	+ 0,2	+ 0,1
FWG Rheinland-Pfalz	-	-	59	1,5	-	-	-	-	+ 1,5	+ 1,5
Die Tierschutzpartei	-	-	31	0,8	-	-	23	0,5	+ 0,8	+ 0,3
NATURGESETZ	-	-	-	-	8	0,2	10	0,2	-	-
P D S	-	-	-	-	-	-	45	0,9	-	-
Sonstige	-	-	-	-	33	0,8	79	1,6	-	-
<b>Verbandsgemeinde Traben-Trarbach</b>										
Wahlberechtigte	7 346		7 346		7 710		7 476			
Wähler	4 640	63,2	4 640	63,2	5 401	70,1	6 132	82,0	- 6,9	- 18,8
ungültige Stimmen	107	2,3	66	1,4	103	1,9	94	1,5	- 0,5	- 0,1
gültige Stimmen	4 533	97,7	4 574	98,6	5 298	98,1	6 038	98,5	+ 0,5	+ 0,1
S P D	2 007	44,3	2 078	45,4	2 031	38,3	2 392	39,6	+ 7,1	+ 5,8
C D U	1 745	38,5	1 464	32,0	1 882	35,5	2 197	36,4	- 3,5	- 4,4
F.D.P.	560	12,4	610	13,3	863	16,3	714	11,8	- 3,0	+ 1,5
GRÜNE	221	4,9	215	4,7	318	6,0	385	6,4	- 1,3	- 1,7
R E P	-	-	54	1,2	102	1,9	95	1,6	- 0,7	- 0,4
ö d p	-	-	9	0,2	18	0,3	7	0,1	- 0,1	+ 0,1
N P D	-	-	25	0,5	18	0,3	8	0,1	+ 0,2	+ 0,4
P B C	-	-	9	0,2	-	-	8	0,1	+ 0,2	+ 0,1
FWG Rheinland-Pfalz	-	-	84	1,8	-	-	-	-	+ 1,8	+ 1,8
Die Tierschutzpartei	-	-	26	0,6	-	-	22	0,4	+ 0,6	+ 0,2
NATURGESETZ	-	-	-	-	16	0,3	5	0,1	-	-
P D S	-	-	-	-	-	-	70	1,2	-	-
Sonstige	-	-	-	-	50	0,9	135	2,2	-	-

noch: 11. Ergebnisse der verbandsfreien Gemeinden und Verbandsgemeinden

	Landtagswahl 2001				Vergleichszahlen				Differenz LW 01 Landesstimmen zu	
	Wahlkreisstimmen		Landesstimmen		Landtagswahl 96		Bundestagswahl 98		LW 96	BW 98
	Anzahl	%	Anzahl	%	Anzahl	%	Anzahl	%	Prozentpunkte	
<b>Verbandsgemeinde Wittlich-Land</b>										
Wahlberechtigte	16 636		16 636		16 344		16 536			
Wähler	10 525	63,3	10 525	63,3	11 799	72,2	13 852	83,8	- 8,9	- 20,5
ungültige Stimmen	465	4,4	268	2,5	370	3,1	285	2,1	- 0,6	+ 0,4
gültige Stimmen	10 060	95,6	10 257	97,5	11 429	96,9	13 567	97,9	+ 0,6	- 0,4
SPD	3 519	35,0	3 737	36,4	3 862	33,8	4 999	36,8	+ 2,6	- 0,4
CDU	5 125	50,9	4 165	40,6	5 440	47,6	6 125	45,1	- 7,0	- 4,5
F.D.P.	1 022	10,2	773	7,5	959	8,4	936	6,9	- 0,9	+ 0,6
GRÜNE	394	3,9	377	3,7	682	6,0	742	5,5	- 2,3	- 1,8
REP	-	-	212	2,1	266	2,3	263	1,9	- 0,2	+ 0,2
ö d p	-	-	16	0,2	35	0,3	27	0,2	- 0,1	0,0
NPD	-	-	55	0,5	25	0,2	17	0,1	+ 0,3	+ 0,4
PBC	-	-	11	0,1	-	-	21	0,2	+ 0,1	- 0,1
FWG Rheinland-Pfalz	-	-	813	7,9	-	-	-	-	+ 7,9	+ 7,9
Die Tierschutzpartei	-	-	98	1,0	-	-	62	0,5	+ 1,0	+ 0,5
NATURGESETZ	-	-	-	-	38	0,3	5	0,0	-	-
PDS	-	-	-	-	-	-	103	0,8	-	-
Sonstige	-	-	-	-	122	1,1	267	2,0	-	-
<b>Landkreis Bitburg-Prüm</b>										
<b>Verbandsfreie Gemeinde Bitburg, Stadt</b>										
Wahlberechtigte	9 718		9 718		9 472		9 605			
Wähler	5 557	57,2	5 557	57,2	6 387	67,4	7 577	78,9	- 10,2	- 21,7
ungültige Stimmen	253	4,6	190	3,4	157	2,5	126	1,7	+ 0,9	+ 1,7
gültige Stimmen	5 304	95,4	5 367	96,6	6 230	97,5	7 451	98,3	- 0,9	- 1,7
SPD	2 052	38,7	2 384	44,4	2 222	35,7	2 754	37,0	+ 8,7	+ 7,4
CDU	2 369	44,7	2 020	37,6	2 633	42,3	3 256	43,7	- 4,7	- 6,1
F.D.P.	485	9,1	447	8,3	625	10,0	609	8,2	- 1,7	+ 0,1
GRÜNE	315	5,9	260	4,8	383	6,1	448	6,0	- 1,3	- 1,2
REP	-	-	71	1,3	82	1,3	87	1,2	0,0	+ 0,1
ö d p	83	1,6	19	0,4	20	0,3	10	0,1	+ 0,1	+ 0,3
NPD	-	-	25	0,5	6	0,1	7	0,1	+ 0,4	+ 0,4
PBC	-	-	5	0,1	-	-	14	0,2	+ 0,1	- 0,1
FWG Rheinland-Pfalz	-	-	90	1,7	-	-	-	-	+ 1,7	+ 1,7
Die Tierschutzpartei	-	-	46	0,9	-	-	36	0,5	+ 0,9	+ 0,4
NATURGESETZ	-	-	-	-	10	0,2	4	0,1	-	-
PDS	-	-	-	-	-	-	68	0,9	-	-
Sonstige	-	-	-	-	249	4,0	158	2,1	-	-
<b>Verbandsgemeinde Arzfeld</b>										
Wahlberechtigte	7 677		7 677		7 759		7 707			
Wähler	5 024	65,4	5 024	65,4	5 586	72,0	6 459	83,8	- 6,6	- 18,4
ungültige Stimmen	321	6,4	229	4,6	185	3,3	243	3,8	+ 1,3	+ 0,8
gültige Stimmen	4 703	93,6	4 795	95,4	5 401	96,7	6 216	96,2	- 1,3	- 0,8
SPD	1 497	31,8	1 693	35,3	1 529	28,3	2 080	33,5	+ 7,0	+ 1,8
CDU	2 649	56,3	2 206	46,0	2 890	53,5	3 116	50,1	- 7,5	- 4,1
F.D.P.	317	6,7	435	9,1	526	9,7	521	8,4	- 0,6	+ 0,7
GRÜNE	196	4,2	167	3,5	277	5,1	292	4,7	- 1,6	- 1,2
REP	-	-	51	1,1	55	1,0	51	0,8	+ 0,1	+ 0,3
ö d p	44	0,9	7	0,1	13	0,2	7	0,1	- 0,1	0,0
NPD	-	-	17	0,4	10	0,2	4	0,1	+ 0,2	+ 0,3
PBC	-	-	6	0,1	-	-	7	0,1	+ 0,1	0,0
FWG Rheinland-Pfalz	-	-	179	3,7	-	-	-	-	+ 3,7	+ 3,7
Die Tierschutzpartei	-	-	34	0,7	-	-	17	0,3	+ 0,7	+ 0,4
NATURGESETZ	-	-	-	-	11	0,2	1	0,0	-	-
PDS	-	-	-	-	-	-	36	0,6	-	-
Sonstige	-	-	-	-	90	1,7	84	1,4	-	-
<b>Verbandsgemeinde Bitburg-Land</b>										
Wahlberechtigte	13 043		13 043		12 818		12 910			
Wähler	8 512	65,3	8 512	65,3	9 187	71,7	10 881	84,3	- 6,4	- 19,0
ungültige Stimmen	482	5,7	360	4,2	344	3,7	261	2,4	+ 0,5	+ 1,8
gültige Stimmen	8 030	94,3	8 152	95,8	8 843	96,3	10 620	97,6	- 0,5	- 1,8
SPD	3 093	38,5	3 481	42,7	3 104	35,1	4 055	38,2	+ 7,6	+ 4,5
CDU	3 888	48,4	3 282	40,3	3 997	45,2	4 651	43,8	- 4,9	- 3,5
F.D.P.	555	6,9	583	7,2	805	9,1	835	7,9	- 1,9	- 0,7
GRÜNE	367	4,6	326	4,0	511	5,8	573	5,4	- 1,8	- 1,4
REP	-	-	123	1,5	139	1,6	119	1,1	- 0,1	+ 0,4
ö d p	127	1,6	30	0,4	52	0,6	20	0,2	- 0,2	+ 0,2
NPD	-	-	45	0,6	21	0,2	5	0,0	+ 0,4	+ 0,6
PBC	-	-	6	0,1	-	-	9	0,1	+ 0,1	0,0
FWG Rheinland-Pfalz	-	-	213	2,6	-	-	-	-	+ 2,6	+ 2,6
Die Tierschutzpartei	-	-	63	0,8	-	-	41	0,4	+ 0,8	+ 0,4
NATURGESETZ	-	-	-	-	10	0,1	5	0,0	-	-
PDS	-	-	-	-	-	-	104	1,0	-	-
Sonstige	-	-	-	-	204	2,3	203	1,9	-	-

noch: 11. Ergebnisse der verbandsfreien Gemeinden und Verbandsgemeinden

	Landtagswahl 2001				Vergleichszahlen				Differenz LW 01 Landesstimmen zu	
					Landtagswahl 96		Bundestagswahl 98			
	Wahlkreisstimmen		Landesstimmen		Landesstimmen		Zweitstimmen		LW 96	BW 98
	Anzahl	%	Anzahl	%	Anzahl	%	Anzahl	%	Prozentpunkte	
Verbandsgemeinde Irrel										
Wahlberechtigte	6 539		6 539		6 587		6 556			
Wähler	4 365	66,8	4 365	66,8	4 832	73,4	5 505	84,0	- 6,6	- 17,2
ungültige Stimmen	233	5,3	197	4,5	151	3,1	112	2,0	+ 1,4	+ 2,5
gültige Stimmen	4 132	94,7	4 168	95,5	4 681	96,9	5 393	98,0	- 1,4	- 2,5
S P D	1 505	36,4	1 848	44,3	1 809	38,6	2 121	39,3	+ 5,7	+ 5,0
C D U	2 043	49,4	1 661	39,9	2 015	43,0	2 300	42,6	- 3,1	- 2,7
F.D.P.	215	5,2	248	6,0	372	7,9	426	7,9	- 1,9	- 1,9
GRÜNE	164	4,0	159	3,8	234	5,0	268	5,0	- 1,2	- 1,2
R E P	-	-	68	1,6	63	1,3	41	0,8	+ 0,3	+ 0,8
ö d p	205	5,0	64	1,5	91	1,9	50	0,9	- 0,4	+ 0,6
N P D	-	-	19	0,5	5	0,1	10	0,2	+ 0,4	+ 0,3
P B C	-	-	5	0,1	-	-	6	0,1	+ 0,1	0,0
FWG Rheinland-Pfalz	-	-	60	1,4	-	-	-	-	+ 1,4	+ 1,4
Die Tierschutzpartei	-	-	36	0,9	-	-	27	0,5	+ 0,9	+ 0,4
NATURGESETZ	-	-	-	-	7	0,1	4	0,1	-	-
P D S	-	-	-	-	-	-	53	1,0	-	-
Sonstige	-	-	-	-	85	1,8	87	1,6	-	-
Verbandsgemeinde Kyllburg										
Wahlberechtigte	6 648		6 648		6 702		6 640			
Wähler	4 278	64,4	4 278	64,4	4 545	67,8	5 513	83,0	- 3,4	- 18,6
ungültige Stimmen	241	5,6	166	3,9	141	3,1	118	2,1	+ 0,8	+ 1,8
gültige Stimmen	4 037	94,4	4 112	96,1	4 404	96,9	5 395	97,9	- 0,8	- 1,8
S P D	1 585	39,3	1 772	43,1	1 769	40,2	2 111	39,1	+ 2,9	+ 4,0
C D U	1 939	48,0	1 630	39,6	1 823	41,4	2 268	42,0	- 1,8	- 2,4
F.D.P.	319	7,9	327	8,0	440	10,0	447	8,3	- 2,0	- 0,3
GRÜNE	136	3,4	144	3,5	184	4,2	271	5,0	- 0,7	- 1,5
R E P	-	-	84	2,0	61	1,4	77	1,4	+ 0,6	+ 0,6
ö d p	58	1,4	8	0,2	15	0,3	15	0,3	- 0,1	- 0,1
N P D	-	-	25	0,6	8	0,2	4	0,1	+ 0,4	+ 0,5
P B C	-	-	10	0,2	-	-	9	0,2	+ 0,2	0,0
FWG Rheinland-Pfalz	-	-	75	1,8	-	-	-	-	+ 1,8	+ 1,8
Die Tierschutzpartei	-	-	37	0,9	-	-	15	0,3	+ 0,9	+ 0,6
NATURGESETZ	-	-	-	-	12	0,3	7	0,1	-	-
P D S	-	-	-	-	-	-	49	0,9	-	-
Sonstige	-	-	-	-	92	2,1	122	2,3	-	-
Verbandsgemeinde Neuerburg										
Wahlberechtigte	7 612		7 612		7 737		7 768			
Wähler	5 024	66,0	5 024	66,0	5 557	71,8	6 376	82,1	- 5,8	- 16,1
ungültige Stimmen	221	4,4	225	4,5	166	3,0	120	1,9	+ 1,5	+ 2,6
gültige Stimmen	4 803	95,6	4 799	95,5	5 391	97,0	6 256	98,1	- 1,5	- 2,6
S P D	1 649	34,3	1 951	40,7	1 816	33,7	2 173	34,7	+ 7,0	+ 6,0
C D U	2 541	52,9	2 062	43,0	2 515	46,7	2 863	45,8	- 3,7	- 2,8
F.D.P.	322	6,7	383	8,0	584	10,8	604	9,7	- 2,8	- 1,7
GRÜNE	194	4,0	181	3,8	257	4,8	323	5,2	- 1,0	- 1,4
R E P	-	-	50	1,0	73	1,4	58	0,9	- 0,4	+ 0,1
ö d p	97	2,0	22	0,5	38	0,7	30	0,5	- 0,2	0,0
N P D	-	-	18	0,4	7	0,1	5	0,1	+ 0,3	+ 0,3
P B C	-	-	4	0,1	-	-	13	0,2	+ 0,1	- 0,1
FWG Rheinland-Pfalz	-	-	96	2,0	-	-	-	-	+ 2,0	+ 2,0
Die Tierschutzpartei	-	-	32	0,7	-	-	18	0,3	+ 0,7	+ 0,4
NATURGESETZ	-	-	-	-	12	0,2	6	0,1	-	-
P D S	-	-	-	-	-	-	58	0,9	-	-
Sonstige	-	-	-	-	89	1,7	105	1,7	-	-
Verbandsgemeinde Prüm										
Wahlberechtigte	16 922		16 922		16 813		16 967			
Wähler	10 534	62,3	10 534	62,3	11 922	70,9	14 023	82,6	- 8,6	- 20,3
ungültige Stimmen	623	5,9	428	4,1	305	2,6	246	1,8	+ 1,5	+ 2,3
gültige Stimmen	9 911	94,1	10 106	95,9	11 617	97,4	13 777	98,2	- 1,5	- 2,3
S P D	3 148	31,8	3 571	35,3	3 613	31,1	4 496	32,6	+ 4,2	+ 2,7
C D U	5 529	55,8	4 823	47,7	5 869	50,5	6 900	50,1	- 2,8	- 2,4
F.D.P.	667	6,7	806	8,0	1 164	10,0	1 175	8,5	- 2,0	- 0,5
GRÜNE	469	4,7	417	4,1	548	4,7	691	5,0	- 0,6	- 0,9
R E P	-	-	144	1,4	144	1,2	114	0,8	+ 0,2	+ 0,6
ö d p	98	1,0	25	0,2	43	0,4	20	0,1	- 0,2	+ 0,1
N P D	-	-	36	0,4	25	0,2	6	0,0	+ 0,2	+ 0,4
P B C	-	-	11	0,1	-	-	15	0,1	+ 0,1	0,0
FWG Rheinland-Pfalz	-	-	189	1,9	-	-	-	-	+ 1,9	+ 1,9
Die Tierschutzpartei	-	-	84	0,8	-	-	54	0,4	+ 0,8	+ 0,4
NATURGESETZ	-	-	-	-	23	0,2	8	0,1	-	-
P D S	-	-	-	-	-	-	91	0,7	-	-
Sonstige	-	-	-	-	188	1,6	207	1,5	-	-



noch: 11. Ergebnisse der verbandsfreien Gemeinden und Verbandsgemeinden

	Landtagswahl 2001				Vergleichszahlen				Differenz LW 01 Landesstimmen zu	
	Wahlkreisstimmen		Landesstimmen		Landtagswahl 96		Bundestagswahl 98		LW 96	BW 98
	Anzahl	%	Anzahl	%	Anzahl	%	Anzahl	%	Prozentpunkte	
<b>Verbandsgemeinde Speicher</b>										
Wahlberechtigte	5 974		5 974		5 858		5 886			
Wähler	3 862	64,6	3 862	64,6	4 284	73,1	4 911	83,4	- 8,5	- 18,8
ungültige Stimmen	153	4,0	120	3,1	125	2,9	78	1,6	+ 0,2	+ 1,5
gültige Stimmen	3 709	96,0	3 742	96,9	4 159	97,1	4 833	98,4	- 0,2	- 1,5
SPD	1 446	39,0	1 593	42,6	1 665	40,0	1 936	40,1	+ 2,6	+ 2,5
CDU	1 867	50,3	1 612	43,1	1 726	41,5	2 094	43,3	+ 1,6	- 0,2
F.D.P.	217	5,9	255	6,8	426	10,2	380	7,9	- 3,4	- 1,1
GRÜNE	130	3,5	109	2,9	177	4,3	229	4,7	- 1,4	- 1,8
REP	-	-	49	1,3	67	1,6	68	1,4	- 0,3	- 0,1
ödp	49	1,3	14	0,4	8	0,2	12	0,2	+ 0,2	+ 0,2
NPD	-	-	11	0,3	6	0,1	6	0,1	+ 0,2	+ 0,2
PBC	-	-	5	0,1	-	-	4	0,1	+ 0,1	0,0
FWG Rheinland-Pfalz	-	-	51	1,4	-	-	-	-	+ 1,4	+ 1,4
Die Tierschutzpartei	-	-	43	1,1	-	-	10	0,2	+ 1,1	+ 0,9
NATURGESETZ	-	-	-	-	5	0,1	2	0,0	-	-
PDS	-	-	-	-	-	-	21	0,4	-	-
Sonstige	-	-	-	-	79	1,9	71	1,5	-	-
<b>Landkreis Daun</b>										
<b>Verbandsgemeinde Daun</b>										
Wahlberechtigte	18 586		18 586		18 045		18 565			
Wähler	12 080	65,0	12 080	65,0	13 199	73,1	15 673	84,4	- 8,1	- 19,4
ungültige Stimmen	356	2,9	286	2,4	372	2,8	293	1,9	- 0,4	+ 0,5
gültige Stimmen	11 724	97,1	11 794	97,6	12 827	97,2	15 380	98,1	+ 0,4	- 0,5
SPD	4 729	40,3	4 561	38,7	3 804	29,7	4 752	30,9	+ 9,0	+ 7,8
CDU	5 518	47,1	5 283	44,8	6 849	53,4	8 090	52,6	- 8,6	- 7,8
F.D.P.	1 138	9,7	991	8,4	1 200	9,4	1 119	7,3	- 1,0	+ 1,1
GRÜNE	339	2,9	443	3,8	602	4,7	773	5,0	- 0,9	- 1,2
REP	-	-	169	1,4	183	1,4	155	1,0	0,0	+ 0,4
ödp	-	-	17	0,1	30	0,2	13	0,1	- 0,1	0,0
NPD	-	-	60	0,5	29	0,2	17	0,1	+ 0,3	+ 0,4
PBC	-	-	34	0,3	-	-	25	0,2	+ 0,3	+ 0,1
FWG Rheinland-Pfalz	-	-	146	1,2	-	-	-	-	+ 1,2	+ 1,2
Die Tierschutzpartei	-	-	90	0,8	-	-	80	0,5	+ 0,8	+ 0,3
NATURGESETZ	-	-	-	-	25	0,2	15	0,1	-	-
PDS	-	-	-	-	-	-	96	0,6	-	-
Sonstige	-	-	-	-	105	0,8	245	1,6	-	-
<b>Verbandsgemeinde Gerolstein</b>										
Wahlberechtigte	11 382		11 382		11 124		11 339			
Wähler	6 714	59,0	6 714	59,0	7 485	67,3	9 310	82,1	- 8,3	- 23,1
ungültige Stimmen	210	3,1	130	1,9	145	1,9	168	1,8	0,0	+ 0,1
gültige Stimmen	6 504	96,9	6 584	98,1	7 340	98,1	9 142	98,2	0,0	- 0,1
SPD	2 806	43,1	2 690	40,9	2 517	34,3	3 300	36,1	+ 6,6	+ 4,8
CDU	2 991	46,0	2 807	42,6	3 615	49,3	4 386	48,0	- 6,7	- 5,4
F.D.P.	449	6,9	418	6,3	588	8,0	597	6,5	- 1,7	- 0,2
GRÜNE	258	4,0	284	4,3	371	5,1	461	5,0	- 0,8	- 0,7
REP	-	-	132	2,0	117	1,6	90	1,0	+ 0,4	+ 1,0
ödp	-	-	8	0,1	15	0,2	15	0,2	- 0,1	- 0,1
NPD	-	-	35	0,5	9	0,1	6	0,1	+ 0,4	+ 0,4
PBC	-	-	9	0,1	-	-	7	0,1	+ 0,1	0,0
FWG Rheinland-Pfalz	-	-	128	1,9	-	-	-	-	+ 1,9	+ 1,9
Die Tierschutzpartei	-	-	73	1,1	-	-	33	0,4	+ 1,1	+ 0,7
NATURGESETZ	-	-	-	-	17	0,2	3	0,0	-	-
PDS	-	-	-	-	-	-	75	0,8	-	-
Sonstige	-	-	-	-	91	1,2	169	1,8	-	-
<b>Verbandsgemeinde Hillesheim</b>										
Wahlberechtigte	6 951		6 951		6 615		6 799			
Wähler	4 318	62,1	4 318	62,1	4 614	69,8	5 773	84,9	- 7,7	- 22,8
ungültige Stimmen	126	2,9	73	1,7	115	2,5	85	1,5	- 0,8	+ 0,2
gültige Stimmen	4 192	97,1	4 245	98,3	4 499	97,5	5 688	98,5	+ 0,8	- 0,2
SPD	1 602	38,2	1 618	38,1	1 302	28,9	1 888	33,2	+ 9,2	+ 4,9
CDU	2 050	48,9	1 897	44,7	2 473	55,0	2 834	49,8	- 10,3	- 5,1
F.D.P.	366	8,7	327	7,7	397	8,8	393	6,9	- 1,1	+ 0,8
GRÜNE	174	4,2	159	3,7	194	4,3	292	5,1	- 0,6	- 1,4
REP	-	-	55	1,3	52	1,2	58	1,0	+ 0,1	+ 0,3
ödp	-	-	6	0,1	13	0,3	9	0,2	- 0,2	- 0,1
NPD	-	-	17	0,4	8	0,2	4	0,1	+ 0,2	+ 0,3
PBC	-	-	4	0,1	-	-	11	0,2	+ 0,1	- 0,1
FWG Rheinland-Pfalz	-	-	112	2,6	-	-	-	-	+ 2,6	+ 2,6
Die Tierschutzpartei	-	-	50	1,2	-	-	37	0,7	+ 1,2	+ 0,5
NATURGESETZ	-	-	-	-	13	0,3	8	0,1	-	-
PDS	-	-	-	-	-	-	26	0,5	-	-
Sonstige	-	-	-	-	47	1,0	128	2,3	-	-

noch: 11. Ergebnisse der verbandsfreien Gemeinden und Verbandsgemeinden

	Landtagswahl 2001				Vergleichszahlen				Differenz LW 01 Landesstimmen zu	
	Wahlkreisstimmen		Landesstimmen		Landtagswahl 96		Bundestagswahl 98		LW 96	BW 98
	Anzahl	%	Anzahl	%	Anzahl	%	Anzahl	%	Prozentpunkte	
<b>Verbandsgemeinde Kelberg</b>										
Wahlberechtigte	5 932		5 932		5 877		5 909			
Wähler	4 048	68,2	4 048	68,2	4 515	76,8	5 086	86,1	- 8,6	- 17,9
ungültige Stimmen	208	5,1	138	3,4	169	3,7	88	1,7	- 0,3	+ 1,7
gültige Stimmen	3 840	94,9	3 910	96,6	4 346	96,3	4 998	98,3	+ 0,3	- 1,7
S P D	1 333	34,7	1 350	34,5	1 163	26,8	1 464	29,3	+ 7,7	+ 5,2
C D U	2 012	52,4	1 898	48,5	2 411	55,5	2 760	55,2	- 7,0	- 6,7
F.D.P.	345	9,0	304	7,8	439	10,1	362	7,2	- 2,3	+ 0,6
GRÜNE	150	3,9	146	3,7	190	4,4	208	4,2	- 0,7	- 0,5
R E P	-	-	74	1,9	76	1,7	36	0,7	+ 0,2	+ 1,2
ö d p	-	-	7	0,2	15	0,3	6	0,1	- 0,1	+ 0,1
N P D	-	-	11	0,3	4	0,1	2	0,0	+ 0,2	+ 0,3
P B C	-	-	12	0,3	-	-	12	0,2	+ 0,3	+ 0,1
FWG Rheinland-Pfalz	-	-	75	1,9	-	-	-	-	+ 1,9	+ 1,9
Die Tierschutzpartei	-	-	33	0,8	-	-	23	0,5	+ 0,8	+ 0,3
NATURGESETZ	-	-	-	-	12	0,3	2	0,0	-	-
P D S	-	-	-	-	-	-	34	0,7	-	-
Sonstige	-	-	-	-	36	0,8	89	1,8	-	-
<b>Verbandsgemeinde Obere Kyll</b>										
Wahlberechtigte	6 892		6 892		6 815		6 895			
Wähler	4 431	64,3	4 431	64,3	4 808	70,6	5 840	84,7	- 6,3	- 20,4
ungültige Stimmen	130	2,9	74	1,7	141	2,9	82	1,4	- 1,2	+ 0,3
gültige Stimmen	4 301	97,1	4 357	98,3	4 667	97,1	5 758	98,6	+ 1,2	- 0,3
S P D	1 749	40,7	1 763	40,5	1 543	33,1	2 081	36,1	+ 7,4	+ 4,4
C D U	2 053	47,7	1 868	42,9	2 331	49,9	2 696	46,8	- 7,0	- 3,9
F.D.P.	330	7,7	296	6,8	410	8,8	423	7,3	- 2,0	- 0,5
GRÜNE	169	3,9	166	3,8	255	5,5	260	4,5	- 1,7	- 0,7
R E P	-	-	78	1,8	64	1,4	63	1,1	+ 0,4	+ 0,7
ö d p	-	-	3	0,1	17	0,4	9	0,2	- 0,3	- 0,1
N P D	-	-	17	0,4	6	0,1	4	0,1	+ 0,3	+ 0,3
P B C	-	-	11	0,3	-	-	5	0,1	+ 0,3	+ 0,2
FWG Rheinland-Pfalz	-	-	110	2,5	-	-	-	-	+ 2,5	+ 2,5
Die Tierschutzpartei	-	-	45	1,0	-	-	43	0,7	+ 1,0	+ 0,3
NATURGESETZ	-	-	-	-	11	0,2	8	0,1	-	-
P D S	-	-	-	-	-	-	49	0,9	-	-
Sonstige	-	-	-	-	30	0,6	117	2,0	-	-
<b>Landkreis Trier-Saarburg</b>										
<b>Verbandsgemeinde Hermeskeil</b>										
Wahlberechtigte	11 916		11 916		11 842		11 977			
Wähler	7 418	62,3	7 418	62,3	8 612	72,7	10 165	84,9	- 10,4	- 22,6
ungültige Stimmen	523	7,1	324	4,4	297	3,4	221	2,2	+ 1,0	+ 2,2
gültige Stimmen	6 895	92,9	7 094	95,6	8 315	96,6	9 944	97,8	- 1,0	- 2,2
S P D	2 932	42,5	3 393	47,8	3 610	43,4	4 604	46,3	+ 4,4	+ 1,5
C D U	3 208	46,5	2 707	38,2	3 465	41,7	3 991	40,1	- 3,5	- 1,9
F.D.P.	386	5,6	348	4,9	461	5,5	436	4,4	- 0,6	+ 0,5
GRÜNE	369	5,4	247	3,5	438	5,3	459	4,6	- 1,8	- 1,1
R E P	-	-	146	2,1	218	2,6	116	1,2	- 0,5	+ 0,9
ö d p	-	-	13	0,2	15	0,2	9	0,1	0,0	+ 0,1
N P D	-	-	37	0,5	16	0,2	6	0,1	+ 0,3	+ 0,4
P B C	-	-	12	0,2	-	-	14	0,1	+ 0,2	+ 0,1
FWG Rheinland-Pfalz	-	-	107	1,5	-	-	-	-	+ 1,5	+ 1,5
Die Tierschutzpartei	-	-	84	1,2	-	-	45	0,5	+ 1,2	+ 0,7
NATURGESETZ	-	-	-	-	28	0,3	12	0,1	-	-
P D S	-	-	-	-	-	-	106	1,1	-	-
Sonstige	-	-	-	-	64	0,8	146	1,5	-	-
<b>Verbandsgemeinde Kell am See</b>										
Wahlberechtigte	7 699		7 699		7 448		7 573			
Wähler	5 331	69,2	5 331	69,2	5 777	77,6	6 747	89,1	- 8,4	- 19,9
ungültige Stimmen	389	7,3	261	4,9	200	3,5	134	2,0	+ 1,4	+ 2,9
gültige Stimmen	4 942	92,7	5 070	95,1	5 577	96,5	6 613	98,0	- 1,4	- 2,9
S P D	2 120	42,9	2 399	47,3	2 366	42,4	2 918	44,1	+ 4,9	+ 3,2
C D U	2 345	47,5	2 024	39,9	2 315	41,5	2 765	41,8	- 1,6	- 1,9
F.D.P.	217	4,4	215	4,2	282	5,1	303	4,6	- 0,9	- 0,4
GRÜNE	260	5,3	211	4,2	347	6,2	348	5,3	- 2,0	- 1,1
R E P	-	-	57	1,1	143	2,6	61	0,9	- 1,5	+ 0,2
ö d p	-	-	21	0,4	21	0,4	17	0,3	0,0	+ 0,1
N P D	-	-	19	0,4	14	0,3	5	0,1	+ 0,1	+ 0,3
P B C	-	-	1	0,0	-	-	7	0,1	0,0	- 0,1
FWG Rheinland-Pfalz	-	-	77	1,5	-	-	-	-	+ 1,5	+ 1,5
Die Tierschutzpartei	-	-	46	0,9	-	-	18	0,3	+ 0,9	+ 0,6
NATURGESETZ	-	-	-	-	27	0,5	5	0,1	-	-
P D S	-	-	-	-	-	-	67	1,0	-	-
Sonstige	-	-	-	-	62	1,1	99	1,5	-	-

noch: 11. Ergebnisse der verbandsfreien Gemeinden und Verbandsgemeinden

	Landtagswahl 2001				Vergleichszahlen				Differenz LW 01 Landesstimmen zu	
	Wahlkreisstimmen		Landesstimmen		Landtagswahl 96		Bundestagswahl 98		LW 96	BW 98
	Anzahl	%	Anzahl	%	Anzahl	%	Anzahl	%	Prozentpunkte	
<b>Verbandsgemeinde Konz</b>										
Wahlberechtigte	22 578		22 578		21 732		22 275			
Wähler	13 950	61,8	13 950	61,8	15 612	71,8	18 945	85,1	- 10,0	- 23,3
ungültige Stimmen	625	4,5	393	2,8	350	2,2	279	1,5	+ 0,6	+ 1,3
gültige Stimmen	13 325	95,5	13 557	97,2	15 262	97,8	18 666	98,5	- 0,6	- 1,3
SPD	5 225	39,2	6 122	45,2	5 928	38,8	7 867	42,1	+ 6,4	+ 3,1
CDU	6 149	46,1	5 088	37,5	6 207	40,7	7 418	39,7	- 3,2	- 2,2
F.D.P.	786	5,9	827	6,1	1 312	8,6	1 291	6,9	- 2,5	- 0,8
GRÜNE	1 165	8,7	729	5,4	1 035	6,8	1 275	6,8	- 1,4	- 1,4
REP	-	-	219	1,6	472	3,1	233	1,2	- 1,5	+ 0,4
ödp	-	-	36	0,3	47	0,3	29	0,2	0,0	+ 0,1
NPD	-	-	40	0,3	15	0,1	17	0,1	+ 0,2	+ 0,2
PBC	-	-	27	0,2	-	-	19	0,1	+ 0,2	+ 0,1
FWG Rheinland-Pfalz	-	-	311	2,3	-	-	-	-	+ 2,3	+ 2,3
Die Tierschutzpartei	-	-	158	1,2	-	-	88	0,5	+ 1,2	+ 0,7
NATURGESETZ	-	-	-	-	35	0,2	10	0,1	-	-
PDS	-	-	-	-	-	-	152	0,8	-	-
Sonstige	-	-	-	-	211	1,4	267	1,4	-	-
<b>Verbandsgemeinde Ruwer</b>										
Wahlberechtigte	13 406		13 406		12 943		13 095			
Wähler	9 302	69,4	9 302	69,4	9 776	75,5	11 634	88,8	- 6,1	- 19,4
ungültige Stimmen	444	4,8	292	3,1	252	2,6	143	1,2	+ 0,5	+ 1,9
gültige Stimmen	8 858	95,2	9 010	96,9	9 524	97,4	11 491	98,8	- 0,5	- 1,9
SPD	4 128	46,6	4 252	47,2	3 894	40,9	4 951	43,1	+ 6,3	+ 4,1
CDU	3 725	42,1	3 241	36,0	3 795	39,8	4 646	40,4	- 3,8	- 4,4
F.D.P.	448	5,1	468	5,2	721	7,6	621	5,4	- 2,4	- 0,2
GRÜNE	557	6,3	568	6,3	798	8,4	804	7,0	- 2,1	- 0,7
REP	-	-	101	1,1	166	1,7	127	1,1	- 0,6	0,0
ödp	-	-	17	0,2	26	0,3	8	0,1	- 0,1	+ 0,1
NPD	-	-	33	0,4	15	0,2	9	0,1	+ 0,2	+ 0,3
PBC	-	-	7	0,1	-	-	8	0,1	+ 0,1	0,0
FWG Rheinland-Pfalz	-	-	236	2,6	-	-	-	-	+ 2,6	+ 2,6
Die Tierschutzpartei	-	-	87	1,0	-	-	53	0,5	+ 1,0	+ 0,5
NATURGESETZ	-	-	-	-	18	0,2	7	0,1	-	-
PDS	-	-	-	-	-	-	106	0,9	-	-
Sonstige	-	-	-	-	91	1,0	151	1,3	-	-
<b>Verbandsgemeinde Saarburg</b>										
Wahlberechtigte	15 738		15 738		15 276		15 488			
Wähler	10 486	66,6	10 486	66,6	11 288	73,9	13 256	85,6	- 7,3	- 19,0
ungültige Stimmen	501	4,8	413	3,9	310	2,7	208	1,6	+ 1,2	+ 2,3
gültige Stimmen	9 985	95,2	10 073	96,1	10 978	97,3	13 048	98,4	- 1,2	- 2,3
SPD	4 151	41,6	4 659	46,3	4 337	39,5	5 496	42,1	+ 6,8	+ 4,2
CDU	4 913	49,2	3 957	39,3	4 784	43,6	5 429	41,6	- 4,3	- 2,3
F.D.P.	413	4,1	542	5,4	817	7,4	844	6,5	- 2,0	- 1,1
GRÜNE	508	5,1	408	4,1	557	5,1	701	5,4	- 1,0	- 1,3
REP	-	-	184	1,8	273	2,5	161	1,2	- 0,7	+ 0,6
ödp	-	-	42	0,4	55	0,5	34	0,3	- 0,1	+ 0,1
NPD	-	-	30	0,3	22	0,2	18	0,1	+ 0,1	+ 0,2
PBC	-	-	13	0,1	-	-	19	0,1	+ 0,1	0,0
FWG Rheinland-Pfalz	-	-	157	1,6	-	-	-	-	+ 1,6	+ 1,6
Die Tierschutzpartei	-	-	81	0,8	-	-	52	0,4	+ 0,8	+ 0,4
NATURGESETZ	-	-	-	-	22	0,2	11	0,1	-	-
PDS	-	-	-	-	-	-	56	0,4	-	-
Sonstige	-	-	-	-	111	1,0	227	1,7	-	-
<b>Verbandsgemeinde Schweich an der Römischen Weinstraße</b>										
Wahlberechtigte	19 156		19 156		18 483		18 776			
Wähler	12 828	67,0	12 828	67,0	13 335	72,1	16 327	87,0	- 5,1	- 20,0
ungültige Stimmen	706	5,5	570	4,4	403	3,0	292	1,8	+ 1,4	+ 2,6
gültige Stimmen	12 122	94,5	12 258	95,6	12 932	97,0	16 035	98,2	- 1,4	- 2,6
SPD	5 345	44,1	5 313	43,3	4 815	37,2	6 288	39,2	+ 6,1	+ 4,1
CDU	5 452	45,0	4 805	39,2	5 606	43,3	7 053	44,0	- 4,1	- 4,8
F.D.P.	837	6,9	821	6,7	1 383	10,7	1 199	7,5	- 4,0	- 0,8
GRÜNE	488	4,0	537	4,4	625	4,8	804	5,0	- 0,4	- 0,6
REP	-	-	229	1,9	281	2,2	217	1,4	- 0,3	+ 0,5
ödp	-	-	16	0,1	25	0,2	19	0,1	- 0,1	0,0
NPD	-	-	58	0,5	30	0,2	10	0,1	+ 0,3	+ 0,4
PBC	-	-	21	0,2	-	-	16	0,1	+ 0,2	+ 0,1
FWG Rheinland-Pfalz	-	-	323	2,6	-	-	-	-	+ 2,6	+ 2,6
Die Tierschutzpartei	-	-	135	1,1	-	-	77	0,5	+ 1,1	+ 0,6
NATURGESETZ	-	-	-	-	36	0,3	12	0,1	-	-
PDS	-	-	-	-	-	-	94	0,6	-	-
Sonstige	-	-	-	-	131	1,0	246	1,5	-	-

noch: 11. Ergebnisse der verbandsfreien Gemeinden und Verbandsgemeinden

	Landtagswahl 2001				Vergleichszahlen				Differenz LW 01 Landesstimmen zu	
	Wahlkreisstimmen		Landesstimmen		Landtagswahl 96		Bundestagswahl 98		LW 96	BW 98
	Anzahl	%	Anzahl	%	Anzahl	%	Anzahl	%	Prozentpunkte	
<b>Verbandsgemeinde Trier-Land</b>										
Wahlberechtigte	16 368		16 368		15 920		16 231			
Wähler	10 268	62,7	10 268	62,7	11 477	72,1	13 662	84,2	- 9,4	- 21,5
ungültige Stimmen	543	5,3	336	3,3	277	2,4	234	1,7	+ 0,9	+ 1,6
gültige Stimmen	9 725	94,7	9 932	96,7	11 200	97,6	13 428	98,3	- 0,9	- 1,6
S P D	4 649	47,8	4 688	47,2	4 723	42,2	6 112	45,5	+ 5,0	+ 1,7
C D U	3 866	39,8	3 400	34,2	4 351	38,8	5 062	37,7	- 4,6	- 3,5
F.D.P.	531	5,5	497	5,0	757	6,8	759	5,7	- 1,8	- 0,7
GRÜNE	679	7,0	594	6,0	893	8,0	965	7,2	- 2,0	- 1,2
R E P	-	-	138	1,4	230	2,1	134	1,0	- 0,7	+ 0,4
ö d p	-	-	28	0,3	40	0,4	21	0,2	- 0,1	+ 0,1
N P D	-	-	46	0,5	24	0,2	7	0,1	+ 0,3	+ 0,4
P B C	-	-	18	0,2	-	-	10	0,1	+ 0,2	+ 0,1
FWG Rheinland-Pfalz	-	-	416	4,2	-	-	-	-	+ 4,2	+ 4,2
Die Tierschutzpartei	-	-	107	1,1	-	-	50	0,4	+ 1,1	+ 0,7
NATURGESETZ	-	-	-	-	37	0,3	14	0,1	-	-
P D S	-	-	-	-	-	-	97	0,7	-	-
Sonstige	-	-	-	-	145	1,3	197	1,5	-	-
<b>Landkreis Alzey-Worms</b>										
<b>Verbandsfreie Gemeinde Alzey, Stadt</b>										
Wahlberechtigte	13 225		13 225		12 945		13 122			
Wähler	7 709	58,3	7 709	58,3	9 319	72,0	10 809	82,4	- 13,7	- 24,1
ungültige Stimmen	271	3,5	283	3,7	202	2,2	141	1,3	+ 1,5	+ 2,4
gültige Stimmen	7 438	96,5	7 426	96,3	9 117	97,8	10 668	98,7	- 1,5	- 2,4
S P D	3 984	53,6	3 650	49,2	4 004	43,9	4 724	44,3	+ 5,3	+ 4,9
C D U	2 277	30,6	2 233	30,1	2 994	32,8	3 822	35,8	- 2,7	- 5,7
F.D.P.	446	6,0	519	7,0	872	9,6	716	6,7	- 2,6	+ 0,3
GRÜNE	438	5,9	442	6,0	770	8,4	698	6,5	- 2,4	- 0,5
R E P	-	-	159	2,1	253	2,8	222	2,1	- 0,7	0,0
ö d p	-	-	12	0,2	10	0,1	5	0,0	+ 0,1	+ 0,2
N P D	-	-	62	0,8	61	0,7	23	0,2	+ 0,1	+ 0,6
P B C	-	-	21	0,3	29	0,3	17	0,2	0,0	+ 0,1
FWG Rheinland-Pfalz	293	3,9	286	3,9	-	-	-	-	+ 3,9	+ 3,9
Die Tierschutzpartei	-	-	42	0,6	-	-	54	0,5	+ 0,6	+ 0,1
NATURGESETZ	-	-	-	-	17	0,2	9	0,1	-	-
P D S	-	-	-	-	-	-	145	1,4	-	-
Sonstige	-	-	-	-	107	1,2	233	2,2	-	-
<b>Verbandsfreie Gemeinde Osthofen, Stadt</b>										
Wahlberechtigte	6 410		6 410		5 970		6 282			
Wähler	3 730	58,2	3 730	58,2	4 202	70,4	5 174	82,4	- 12,2	- 24,2
ungültige Stimmen	205	5,5	152	4,1	133	3,2	100	1,9	+ 0,9	+ 2,2
gültige Stimmen	3 525	94,5	3 578	95,9	4 069	96,8	5 074	98,1	- 0,9	- 2,2
S P D	1 755	49,8	1 737	48,5	1 848	45,4	2 370	46,7	+ 3,1	+ 1,8
C D U	1 221	34,6	1 142	31,9	1 389	34,1	1 908	37,6	- 2,2	- 5,7
F.D.P.	218	6,2	222	6,2	310	7,6	222	4,4	- 1,4	+ 1,8
GRÜNE	197	5,6	163	4,6	213	5,2	219	4,3	- 0,6	+ 0,3
R E P	-	-	108	3,0	153	3,8	130	2,6	- 0,8	+ 0,4
ö d p	-	-	3	0,1	7	0,2	2	0,0	- 0,1	+ 0,1
N P D	-	-	36	1,0	48	1,2	15	0,3	- 0,2	+ 0,7
P B C	-	-	39	1,1	64	1,6	32	0,6	- 0,5	+ 0,5
FWG Rheinland-Pfalz	134	3,8	96	2,7	-	-	-	-	+ 2,7	+ 2,7
Die Tierschutzpartei	-	-	32	0,9	-	-	32	0,6	+ 0,9	+ 0,3
NATURGESETZ	-	-	-	-	15	0,4	5	0,1	-	-
P D S	-	-	-	-	-	-	42	0,8	-	-
Sonstige	-	-	-	-	22	0,5	97	1,9	-	-
<b>Verbandsgemeinde Alzey-Land</b>										
Wahlberechtigte	17 778		17 778		16 589		17 270			
Wähler	11 584	65,2	11 584	65,2	12 395	74,7	14 936	86,5	- 9,5	- 21,3
ungültige Stimmen	467	4,0	340	2,9	267	2,2	173	1,2	+ 0,7	+ 1,7
gültige Stimmen	11 117	96,0	11 244	97,1	12 128	97,8	14 763	98,8	- 0,7	- 1,7
S P D	5 671	51,0	5 465	48,6	5 592	46,1	6 961	47,2	+ 2,5	+ 1,4
C D U	3 385	30,4	3 076	27,4	3 266	26,9	4 608	31,2	+ 0,5	- 3,8
F.D.P.	960	8,6	1 070	9,5	1 674	13,8	1 278	8,7	- 4,3	+ 0,8
GRÜNE	555	5,0	560	5,0	864	7,1	846	5,7	- 2,1	- 0,7
R E P	-	-	353	3,1	469	3,9	403	2,7	- 0,8	+ 0,4
ö d p	-	-	20	0,2	26	0,2	16	0,1	0,0	+ 0,1
N P D	-	-	81	0,7	109	0,9	39	0,3	- 0,2	+ 0,4
P B C	-	-	26	0,2	34	0,3	32	0,2	- 0,1	0,0
FWG Rheinland-Pfalz	546	4,9	490	4,4	-	-	-	-	+ 4,4	+ 4,4
Die Tierschutzpartei	-	-	103	0,9	-	-	85	0,6	+ 0,9	+ 0,3
NATURGESETZ	-	-	-	-	31	0,3	18	0,1	-	-
P D S	-	-	-	-	-	-	150	1,0	-	-
Sonstige	-	-	-	-	63	0,5	327	2,2	-	-

noch: 11. Ergebnisse der verbandsfreien Gemeinden und Verbandsgemeinden

	Landtagswahl 2001				Vergleichszahlen				Differenz LW 01 Landesstimmen zu	
	Wahlkreisstimmen		Landesstimmen		Landtagswahl 96		Bundestagswahl 98		LW 96	BW 98
	Anzahl	%	Anzahl	%	Anzahl	%	Anzahl	%	Prozentpunkte	
<b>Verbandsgemeinde Eich</b>										
Wahlberechtigte	9 533		9 533		9 290		9 395			
Wähler	5 897	61,9	5 897	61,9	6 640	71,5	8 009	85,2	- 9,6	- 23,3
ungültige Stimmen	241	4,1	209	3,5	184	2,8	131	1,6	+ 0,7	+ 1,9
gültige Stimmen	5 656	95,9	5 688	96,5	6 456	97,2	7 878	98,4	- 0,7	- 1,9
SPD	3 089	54,6	3 029	53,3	3 150	48,8	3 970	50,4	+ 4,5	+ 2,9
CDU	1 556	27,5	1 393	24,5	1 597	24,7	2 282	29,0	- 0,2	- 4,5
F.D.P.	558	9,9	544	9,6	758	11,7	615	7,8	- 2,1	+ 1,8
GRÜNE	311	5,5	267	4,7	455	7,0	416	5,3	- 2,3	- 0,6
REP	-	-	200	3,5	313	4,8	272	3,5	- 1,3	0,0
ödp	-	-	4	0,1	16	0,2	3	0,0	- 0,1	+ 0,1
NPD	-	-	43	0,8	73	1,1	19	0,2	- 0,3	+ 0,6
PBC	-	-	41	0,7	34	0,5	27	0,3	+ 0,2	+ 0,4
FWG Rheinland-Pfalz	142	2,5	120	2,1	-	-	-	-	+ 2,1	+ 2,1
Die Tierschutzpartei	-	-	47	0,8	-	-	33	0,4	+ 0,8	+ 0,4
NATURGESETZ	-	-	-	-	22	0,3	4	0,1	-	-
PDS	-	-	-	-	-	-	79	1,0	-	-
Sonstige	-	-	-	-	38	0,6	158	2,0	-	-
<b>Verbandsgemeinde Monsheim</b>										
Wahlberechtigte	7 805		7 805		7 268		7 582			
Wähler	5 154	66,0	5 154	66,0	5 449	75,0	6 624	87,4	- 9,0	- 21,4
ungültige Stimmen	204	4,0	146	2,8	167	3,1	103	1,6	- 0,3	+ 1,2
gültige Stimmen	4 950	96,0	5 008	97,2	5 282	96,9	6 521	98,4	+ 0,3	- 1,2
SPD	2 593	52,4	2 544	50,8	2 528	47,9	3 223	49,4	+ 2,9	+ 1,4
CDU	1 206	24,4	1 117	22,3	1 364	25,8	1 928	29,6	- 3,5	- 7,3
F.D.P.	551	11,1	511	10,2	677	12,8	555	8,5	- 2,6	+ 1,7
GRÜNE	253	5,1	225	4,5	354	6,7	371	5,7	- 2,2	- 1,2
REP	-	-	153	3,1	259	4,9	178	2,7	- 1,8	+ 0,4
ödp	-	-	4	0,1	15	0,3	6	0,1	- 0,2	0,0
NPD	-	-	31	0,6	17	0,3	9	0,1	+ 0,3	+ 0,5
PBC	-	-	6	0,1	16	0,3	19	0,3	- 0,2	- 0,2
FWG Rheinland-Pfalz	347	7,0	353	7,0	-	-	-	-	+ 7,0	+ 7,0
Die Tierschutzpartei	-	-	64	1,3	-	-	44	0,7	+ 1,3	+ 0,6
NATURGESETZ	-	-	-	-	16	0,3	2	0,0	-	-
PDS	-	-	-	-	-	-	79	1,2	-	-
Sonstige	-	-	-	-	36	0,7	107	1,6	-	-
<b>Verbandsgemeinde Westhofen</b>										
Wahlberechtigte	9 124		9 124		8 487		8 716			
Wähler	5 894	64,6	5 894	64,6	6 195	73,0	7 511	86,2	- 8,4	- 21,6
ungültige Stimmen	258	4,4	180	3,1	138	2,2	118	1,6	+ 0,9	+ 1,5
gültige Stimmen	5 636	95,6	5 714	96,9	6 057	97,8	7 393	98,4	- 0,9	- 1,5
SPD	2 603	46,2	2 585	45,2	2 499	41,3	3 329	45,0	+ 3,9	+ 0,2
CDU	1 860	33,0	1 700	29,8	1 869	30,9	2 515	34,0	- 1,1	- 4,2
F.D.P.	584	10,4	595	10,4	844	13,9	686	9,3	- 3,5	+ 1,1
GRÜNE	270	4,8	212	3,7	386	6,4	378	5,1	- 2,7	- 1,4
REP	-	-	164	2,9	298	4,9	197	2,7	- 2,0	+ 0,2
ödp	-	-	7	0,1	15	0,2	4	0,1	- 0,1	0,0
NPD	-	-	37	0,6	31	0,5	16	0,2	+ 0,1	+ 0,4
PBC	-	-	23	0,4	50	0,8	44	0,6	- 0,4	- 0,2
FWG Rheinland-Pfalz	319	5,7	319	5,6	-	-	-	-	+ 5,6	+ 5,6
Die Tierschutzpartei	-	-	72	1,3	-	-	37	0,5	+ 1,3	+ 0,8
NATURGESETZ	-	-	-	-	24	0,4	7	0,1	-	-
PDS	-	-	-	-	-	-	47	0,6	-	-
Sonstige	-	-	-	-	41	0,7	133	1,8	-	-
<b>Verbandsgemeinde Wöllstein</b>										
Wahlberechtigte	8 471		8 471		7 583		8 133			
Wähler	5 500	64,9	5 500	64,9	5 537	73,0	7 025	86,4	- 8,1	- 21,5
ungültige Stimmen	162	2,9	118	2,1	106	1,9	72	1,0	+ 0,2	+ 1,1
gültige Stimmen	5 338	97,1	5 382	97,9	5 431	98,1	6 953	99,0	- 0,2	- 1,1
SPD	2 518	47,2	2 497	46,4	2 236	41,2	2 993	43,0	+ 5,2	+ 3,4
CDU	1 901	35,6	1 723	32,0	1 849	34,0	2 457	35,3	- 2,0	- 3,3
F.D.P.	479	9,0	456	8,5	598	11,0	595	8,6	- 2,5	- 0,1
GRÜNE	249	4,7	264	4,9	428	7,9	442	6,4	- 3,0	- 1,5
REP	-	-	128	2,4	184	3,4	143	2,1	- 1,0	+ 0,3
ödp	-	-	14	0,3	23	0,4	14	0,2	- 0,1	+ 0,1
NPD	-	-	52	1,0	51	0,9	12	0,2	+ 0,1	+ 0,8
PBC	-	-	28	0,5	13	0,2	17	0,2	+ 0,3	+ 0,3
FWG Rheinland-Pfalz	191	3,6	153	2,8	-	-	-	-	+ 2,8	+ 2,8
Die Tierschutzpartei	-	-	67	1,2	-	-	29	0,4	+ 1,2	+ 0,8
NATURGESETZ	-	-	-	-	18	0,3	5	0,1	-	-
PDS	-	-	-	-	-	-	68	1,0	-	-
Sonstige	-	-	-	-	31	0,6	178	2,6	-	-

noch: 11. Ergebnisse der verbandsfreien Gemeinden und Verbandsgemeinden

	Landtagswahl 2001				Vergleichszahlen				Differenz LW 01 Landesstimmen zu	
	Wahlkreisstimmen		Landesstimmen		Landtagswahl 96		Bundestagswahl 98		LW 96	BW 98
	Anzahl	%	Anzahl	%	Anzahl	%	Anzahl	%	Prozentpunkte	
<b>Verbandsgemeinde Wörrstadt</b>										
Wahlberechtigte	19 918		19 918		18 671		19 365			
Wähler	13 008	65,3	13 008	65,3	13 652	73,1	16 770	86,6	- 7,8	- 21,3
ungültige Stimmen	443	3,4	337	2,6	268	2,0	223	1,3	+ 0,6	+ 1,3
gültige Stimmen	12 565	96,6	12 671	97,4	13 384	98,0	16 547	98,7	- 0,6	- 1,3
S P D	6 085	48,4	5 962	47,1	5 510	41,2	7 246	43,8	+ 5,9	+ 3,3
C D U	4 015	32,0	3 657	28,9	4 447	33,2	5 586	33,8	- 4,3	- 4,9
F.D.P.	1 164	9,3	1 257	9,9	1 683	12,6	1 490	9,0	- 2,7	+ 0,9
GRÜNE	860	6,8	891	7,0	1 177	8,8	1 271	7,7	- 1,8	- 0,7
R E P	-	-	299	2,4	305	2,3	323	2,0	+ 0,1	+ 0,4
ö d p	-	-	29	0,2	43	0,3	16	0,1	- 0,1	+ 0,1
N P D	-	-	96	0,8	48	0,4	31	0,2	+ 0,4	+ 0,6
P B C	-	-	40	0,3	37	0,3	41	0,2	0,0	+ 0,1
FWG Rheinland-Pfalz	441	3,5	323	2,5	-	-	-	-	+ 2,5	+ 2,5
Die Tierschutzpartei	-	-	117	0,9	-	-	73	0,4	+ 0,9	+ 0,5
NATURGESETZ	-	-	-	-	41	0,3	13	0,1	-	-
P D S	-	-	-	-	-	-	193	1,2	-	-
Sonstige	-	-	-	-	93	0,7	264	1,6	-	-
<b>Landkreis Bad Dürkheim</b>										
<b>Verbandsfreie Gemeinde Bad Dürkheim, Stadt</b>										
Wahlberechtigte	14 075		14 075		14 072		14 183			
Wähler	8 846	62,8	8 846	62,8	10 027	71,3	11 766	83,0	- 8,5	- 20,2
ungültige Stimmen	302	3,4	201	2,3	200	2,0	183	1,6	+ 0,3	+ 0,7
gültige Stimmen	8 544	96,6	8 645	97,7	9 827	98,0	11 583	98,4	- 0,3	- 0,7
S P D	3 584	41,9	3 839	44,4	3 506	35,7	4 246	36,7	+ 8,7	+ 7,7
C D U	2 866	33,5	2 642	30,6	3 330	33,9	4 442	38,3	- 3,3	- 7,7
F.D.P.	1 197	14,0	981	11,3	1 519	15,5	1 342	11,6	- 4,2	- 0,3
GRÜNE	507	5,9	521	6,0	802	8,2	760	6,6	- 2,2	- 0,6
R E P	-	-	196	2,3	427	4,3	272	2,3	- 2,0	0,0
ö d p	-	-	23	0,3	78	0,8	28	0,2	- 0,5	+ 0,1
N P D	-	-	41	0,5	38	0,4	19	0,2	+ 0,1	+ 0,3
P B C	-	-	15	0,2	11	0,1	19	0,2	+ 0,1	0,0
FWG Rheinland-Pfalz	390	4,6	303	3,5	-	-	-	-	+ 3,5	+ 3,5
Die Tierschutzpartei	-	-	84	1,0	-	-	67	0,6	+ 1,0	+ 0,4
NATURGESETZ	-	-	-	-	40	0,4	23	0,2	-	-
P D S	-	-	-	-	-	-	143	1,2	-	-
Sonstige	-	-	-	-	76	0,8	222	1,9	-	-
<b>Verbandsfreie Gemeinde Grünstadt, Stadt</b>										
Wahlberechtigte	9 816		9 816		9 866		9 948			
Wähler	6 445	65,7	6 445	65,7	7 356	74,6	8 530	85,7	- 8,9	- 20,0
ungültige Stimmen	190	2,9	110	1,7	125	1,7	113	1,3	0,0	+ 0,4
gültige Stimmen	6 255	97,1	6 335	98,3	7 231	98,3	8 417	98,7	0,0	- 0,4
S P D	2 886	46,1	3 093	48,8	3 097	42,8	3 693	43,9	+ 6,0	+ 4,9
C D U	2 256	36,1	1 993	31,5	2 377	32,9	2 972	35,3	- 1,4	- 3,8
F.D.P.	505	8,1	451	7,1	667	9,2	597	7,1	- 2,1	0,0
GRÜNE	378	6,0	337	5,3	547	7,6	523	6,2	- 2,3	- 0,9
R E P	-	-	139	2,2	356	4,9	219	2,6	- 2,7	- 0,4
ö d p	-	-	7	0,1	24	0,3	4	0,0	- 0,2	+ 0,1
N P D	-	-	35	0,6	27	0,4	26	0,3	+ 0,2	+ 0,3
P B C	-	-	23	0,4	24	0,3	20	0,2	+ 0,1	+ 0,2
FWG Rheinland-Pfalz	230	3,7	178	2,8	-	-	-	-	+ 2,8	+ 2,8
Die Tierschutzpartei	-	-	79	1,2	-	-	49	0,6	+ 1,2	+ 0,6
NATURGESETZ	-	-	-	-	36	0,5	21	0,2	-	-
P D S	-	-	-	-	-	-	101	1,2	-	-
Sonstige	-	-	-	-	76	1,1	192	2,3	-	-
<b>Verbandsfreie Gemeinde Haßloch</b>										
Wahlberechtigte	15 815		15 815		15 463		15 688			
Wähler	9 401	59,4	9 401	59,4	11 319	73,2	12 955	82,6	- 13,8	- 23,2
ungültige Stimmen	300	3,2	228	2,4	320	2,8	197	1,5	- 0,4	+ 0,9
gültige Stimmen	9 101	96,8	9 173	97,6	10 999	97,2	12 758	98,5	+ 0,4	- 0,9
S P D	4 649	51,1	4 906	53,5	5 420	49,3	5 939	46,6	+ 4,2	+ 6,9
C D U	2 911	32,0	2 565	28,0	3 521	32,0	4 395	34,4	- 4,0	- 6,4
F.D.P.	505	5,5	526	5,7	627	5,7	676	5,3	0,0	+ 0,4
GRÜNE	439	4,8	424	4,6	621	5,6	671	5,3	- 1,0	- 0,7
R E P	400	4,4	365	4,0	560	5,1	487	3,8	- 1,1	+ 0,2
ö d p	-	-	11	0,1	78	0,7	27	0,2	- 0,6	- 0,1
N P D	-	-	42	0,5	32	0,3	16	0,1	+ 0,2	+ 0,4
P B C	-	-	98	1,1	68	0,6	68	0,5	+ 0,5	+ 0,6
FWG Rheinland-Pfalz	197	2,2	145	1,6	-	-	-	-	+ 1,6	+ 1,6
Die Tierschutzpartei	-	-	91	1,0	-	-	63	0,5	+ 1,0	+ 0,5
NATURGESETZ	-	-	-	-	31	0,3	29	0,2	-	-
P D S	-	-	-	-	-	-	112	0,9	-	-
Sonstige	-	-	-	-	41	0,4	275	2,2	-	-

noch: 11. Ergebnisse der verbandsfreien Gemeinden und Verbandsgemeinden

	Landtagswahl 2001				Vergleichszahlen				Differenz LW 01 Landesstimmen zu	
	Wahlkreisstimmen		Landesstimmen		Landtagswahl 96		Bundestagswahl 98		LW 96	BW 98
	Anzahl	%	Anzahl	%	Anzahl	%	Anzahl	%	Prozentpunkte	
<b>Verbandsgemeinde Deidesheim</b>										
Wahlberechtigte	9 089		9 089		8 697		8 914			
Wähler	6 463	71,1	6 463	71,1	6 755	77,7	7 950	89,2	- 6,6	- 18,1
ungültige Stimmen	207	3,2	160	2,5	175	2,6	103	1,3	- 0,1	+ 1,2
gültige Stimmen	6 256	96,8	6 303	97,5	6 580	97,4	7 847	98,7	+ 0,1	- 1,2
SPD	1 688	27,0	2 067	32,8	1 856	28,2	2 293	29,2	+ 4,6	+ 3,6
CDU	2 776	44,4	2 603	41,3	3 277	49,8	4 069	51,9	- 8,5	- 10,6
F.D.P.	555	8,9	436	6,9	614	9,3	597	7,6	- 2,4	- 0,7
GRÜNE	310	5,0	291	4,6	450	6,8	424	5,4	- 2,2	- 0,8
REP	-	-	104	1,7	254	3,9	168	2,1	- 2,2	- 0,4
ödp	-	-	11	0,2	50	0,8	32	0,4	- 0,6	- 0,2
NPD	-	-	21	0,3	12	0,2	14	0,2	+ 0,1	+ 0,1
PBC	-	-	32	0,5	20	0,3	15	0,2	+ 0,2	+ 0,3
FWG Rheinland-Pfalz	927	14,8	684	10,9	-	-	-	-	+ 10,9	+ 10,9
Die Tierschutzpartei	-	-	54	0,9	-	-	36	0,5	+ 0,9	+ 0,4
NATURGESETZ	-	-	-	-	26	0,4	10	0,1	-	-
PDS	-	-	-	-	-	-	55	0,7	-	-
Sonstige	-	-	-	-	21	0,3	134	1,7	-	-
<b>Verbandsgemeinde Freinsheim</b>										
Wahlberechtigte	11 974		11 974		11 551		11 933			
Wähler	8 276	69,1	8 276	69,1	8 735	75,6	10 432	87,4	- 6,5	- 18,3
ungültige Stimmen	229	2,8	134	1,6	162	1,9	129	1,2	- 0,3	+ 0,4
gültige Stimmen	8 047	97,2	8 142	98,4	8 573	98,1	10 303	98,8	+ 0,3	- 0,4
SPD	3 298	41,0	3 542	43,5	3 285	38,3	3 933	38,2	+ 5,2	+ 5,3
CDU	2 648	32,9	2 383	29,3	2 761	32,2	3 823	37,1	- 2,9	- 7,8
F.D.P.	1 065	13,2	920	11,3	1 286	15,0	1 169	11,3	- 3,7	0,0
GRÜNE	530	6,6	497	6,1	658	7,7	685	6,6	- 1,6	- 0,5
REP	-	-	189	2,3	398	4,6	244	2,4	- 2,3	- 0,1
ödp	-	-	15	0,2	34	0,4	13	0,1	- 0,2	+ 0,1
NPD	-	-	68	0,8	35	0,4	23	0,2	+ 0,4	+ 0,6
PBC	-	-	33	0,4	16	0,2	21	0,2	+ 0,2	+ 0,2
FWG Rheinland-Pfalz	506	6,3	424	5,2	-	-	-	-	+ 5,2	+ 5,2
Die Tierschutzpartei	-	-	71	0,9	-	-	64	0,6	+ 0,9	+ 0,3
NATURGESETZ	-	-	-	-	76	0,9	31	0,3	-	-
PDS	-	-	-	-	-	-	101	1,0	-	-
Sonstige	-	-	-	-	24	0,3	196	1,9	-	-
<b>Verbandsgemeinde Grünstadt-Land</b>										
Wahlberechtigte	15 812		15 812		14 840		15 459			
Wähler	10 974	69,4	10 974	69,4	11 226	75,6	13 601	88,0	- 6,2	- 18,6
ungültige Stimmen	492	4,5	364	3,3	440	3,9	212	1,6	- 0,6	+ 1,7
gültige Stimmen	10 482	95,5	10 610	96,7	10 786	96,1	13 389	98,4	+ 0,6	- 1,7
SPD	4 700	44,8	5 076	47,8	4 834	44,8	6 013	44,9	+ 3,0	+ 2,9
CDU	3 445	32,9	2 934	27,7	3 403	31,6	4 587	34,3	- 3,9	- 6,6
F.D.P.	959	9,1	860	8,1	1 104	10,2	1 066	8,0	- 2,1	+ 0,1
GRÜNE	646	6,2	540	5,1	739	6,9	774	5,8	- 1,8	- 0,7
REP	-	-	332	3,1	494	4,6	387	2,9	- 1,5	+ 0,2
ödp	-	-	16	0,2	36	0,3	13	0,1	- 0,1	+ 0,1
NPD	-	-	61	0,6	27	0,3	24	0,2	+ 0,3	+ 0,4
PBC	-	-	47	0,4	38	0,4	27	0,2	0,0	+ 0,2
FWG Rheinland-Pfalz	732	7,0	643	6,1	-	-	-	-	+ 6,1	+ 6,1
Die Tierschutzpartei	-	-	101	1,0	-	-	70	0,5	+ 1,0	+ 0,5
NATURGESETZ	-	-	-	-	55	0,5	29	0,2	-	-
PDS	-	-	-	-	-	-	108	0,8	-	-
Sonstige	-	-	-	-	56	0,5	291	2,2	-	-
<b>Verbandsgemeinde Hettlenleidelheim</b>										
Wahlberechtigte	8 277		8 277		8 043		8 226			
Wähler	5 087	61,5	5 087	61,5	5 880	73,1	7 018	85,3	- 11,6	- 23,8
ungültige Stimmen	222	4,4	172	3,4	182	3,1	111	1,6	+ 0,3	+ 1,8
gültige Stimmen	4 865	95,6	4 915	96,6	5 698	96,9	6 907	98,4	- 0,3	- 1,8
SPD	1 879	38,6	2 244	45,7	2 310	40,5	2 877	41,7	+ 5,2	+ 4,0
CDU	2 242	46,1	1 719	35,0	2 105	36,9	2 661	38,5	- 1,9	- 3,5
F.D.P.	294	6,0	270	5,5	407	7,1	373	5,4	- 1,6	+ 0,1
GRÜNE	239	4,9	221	4,5	472	8,3	416	6,0	- 3,8	- 1,5
REP	-	-	156	3,2	264	4,6	266	3,9	- 1,4	- 0,7
ödp	-	-	8	0,2	12	0,2	7	0,1	0,0	+ 0,1
NPD	-	-	34	0,7	36	0,6	25	0,4	+ 0,1	+ 0,3
PBC	-	-	14	0,3	28	0,5	20	0,3	- 0,2	0,0
FWG Rheinland-Pfalz	211	4,3	202	4,1	-	-	-	-	+ 4,1	+ 4,1
Die Tierschutzpartei	-	-	47	1,0	-	-	41	0,6	+ 1,0	+ 0,4
NATURGESETZ	-	-	-	-	33	0,6	23	0,3	-	-
PDS	-	-	-	-	-	-	72	1,0	-	-
Sonstige	-	-	-	-	31	0,5	126	1,8	-	-

noch: 11. Ergebnisse der verbandsfreien Gemeinden und Verbandsgemeinden

	Landtagswahl 2001				Vergleichszahlen				Differenz LW 01 Landesstimmen zu	
	Wahlkreisstimmen		Landesstimmen		Landtagswahl 96		Bundestagswahl 98		LW 96	BW 98
	Anzahl	%	Anzahl	%	Landesstimmen		Zweitstimmen			
					Anzahl	%	Anzahl	%	Anzahl	%
<b>Verbandsgemeinde Lambrecht (Pfalz)</b>										
Wahlberechtigte	10 584		10 584		10 868		10 697			
Wähler	6 962	65,8	6 962	65,8	8 074	74,3	9 068	84,8	- 8,5	- 19,0
ungültige Stimmen	237	3,4	238	3,4	207	2,6	170	1,9	+ 0,8	+ 1,5
gültige Stimmen	6 725	96,6	6 724	96,6	7 867	97,4	8 898	98,1	- 0,8	- 1,5
S P D	3 020	44,9	3 370	50,1	3 706	47,1	4 140	46,5	+ 3,0	+ 3,6
C D U	2 488	37,0	2 192	32,6	2 935	37,3	3 333	37,5	- 4,7	- 4,9
F.D.P.	270	4,0	253	3,8	390	5,0	431	4,8	- 1,2	- 1,0
GRÜNE	255	3,8	240	3,6	407	5,2	402	4,5	- 1,6	- 0,9
R E P	207	3,1	176	2,6	252	3,2	208	2,3	- 0,6	+ 0,3
ö d p	-	-	13	0,2	44	0,6	37	0,4	- 0,4	- 0,2
N P D	-	-	30	0,4	38	0,5	14	0,2	- 0,1	+ 0,2
P B C	-	-	13	0,2	13	0,2	9	0,1	0,0	+ 0,1
FWG Rheinland-Pfalz	485	7,2	374	5,6	-	-	-	-	+ 5,6	+ 5,6
Die Tierschutzpartei	-	-	63	0,9	-	-	44	0,5	+ 0,9	+ 0,4
NATURGESETZ	-	-	-	-	24	0,3	14	0,2	-	-
P D S	-	-	-	-	-	-	70	0,8	-	-
Sonstige	-	-	-	-	58	0,7	196	2,2	-	-
<b>Verbandsgemeinde Wachenheim an der Weinstraße</b>										
Wahlberechtigte	7 490		7 490		7 049		7 188			
Wähler	5 361	71,6	5 361	71,6	5 546	78,7	6 380	88,8	- 7,1	- 17,2
ungültige Stimmen	154	2,9	111	2,1	94	1,7	91	1,4	+ 0,4	+ 0,7
gültige Stimmen	5 207	97,1	5 250	97,9	5 452	98,3	6 289	98,6	- 0,4	- 0,7
S P D	1 761	33,8	1 988	37,9	1 853	34,0	2 134	33,9	+ 3,9	+ 4,0
C D U	1 627	31,2	1 479	28,2	1 881	34,5	2 526	40,2	- 6,3	- 12,0
F.D.P.	651	12,5	567	10,8	893	16,4	763	12,1	- 5,6	- 1,3
GRÜNE	366	7,0	340	6,5	473	8,7	490	7,8	- 2,2	- 1,3
R E P	-	-	114	2,2	205	3,8	126	2,0	- 1,6	+ 0,2
ö d p	-	-	14	0,3	39	0,7	17	0,3	- 0,4	0,0
N P D	-	-	46	0,9	44	0,8	18	0,3	+ 0,1	+ 0,6
P B C	-	-	12	0,2	18	0,3	13	0,2	- 0,1	0,0
FWG Rheinland-Pfalz	802	15,4	644	12,3	-	-	-	-	+ 12,3	+ 12,3
Die Tierschutzpartei	-	-	46	0,9	-	-	28	0,4	+ 0,9	+ 0,5
NATURGESETZ	-	-	-	-	9	0,2	9	0,1	-	-
P D S	-	-	-	-	-	-	45	0,7	-	-
Sonstige	-	-	-	-	37	0,7	120	1,9	-	-
<b>Donnersbergkreis</b>										
<b>Verbandsgemeinde Alsenz-Obermoschel</b>										
Wahlberechtigte	5 838		5 838		5 839		5 862			
Wähler	3 599	61,6	3 599	61,6	4 224	72,3	4 971	84,8	- 10,7	- 23,2
ungültige Stimmen	182	5,1	110	3,1	109	2,6	64	1,3	+ 0,5	+ 1,8
gültige Stimmen	3 417	94,9	3 489	96,9	4 115	97,4	4 907	98,7	- 0,5	- 1,8
S P D	1 772	51,9	1 902	54,5	2 069	50,3	2 543	51,8	+ 4,2	+ 2,7
C D U	988	28,9	903	25,9	1 167	28,4	1 367	27,9	- 2,5	- 2,0
F.D.P.	369	10,8	309	8,9	439	10,7	406	8,3	- 1,8	+ 0,6
GRÜNE	196	5,7	147	4,2	237	5,8	253	5,2	- 1,6	- 1,0
R E P	-	-	65	1,9	111	2,7	108	2,2	- 0,8	- 0,3
ö d p	-	-	3	0,1	12	0,3	2	0,0	- 0,2	+ 0,1
N P D	-	-	44	1,3	39	0,9	21	0,4	+ 0,4	+ 0,9
P B C	-	-	5	0,1	6	0,1	10	0,2	0,0	- 0,1
FWG Rheinland-Pfalz	92	2,7	76	2,2	-	-	-	-	+ 2,2	+ 2,2
Die Tierschutzpartei	-	-	35	1,0	-	-	16	0,3	+ 1,0	+ 0,7
NATURGESETZ	-	-	-	-	9	0,2	6	0,1	-	-
P D S	-	-	-	-	-	-	73	1,5	-	-
Sonstige	-	-	-	-	26	0,6	102	2,1	-	-
<b>Verbandsgemeinde Eisenberg (Pfalz)</b>										
Wahlberechtigte	9 751		9 751		9 535		9 699			
Wähler	6 175	63,3	6 175	63,3	7 291	76,5	8 299	85,6	- 13,2	- 22,3
ungültige Stimmen	269	4,4	223	3,6	250	3,4	127	1,5	+ 0,2	+ 2,1
gültige Stimmen	5 906	95,6	5 952	96,4	7 041	96,6	8 172	98,5	- 0,2	- 2,1
S P D	2 928	49,6	3 186	53,5	3 864	54,9	4 141	50,7	- 1,4	+ 2,8
C D U	1 416	24,0	1 377	23,1	1 984	28,2	2 514	30,8	- 5,1	- 7,7
F.D.P.	304	5,1	329	5,5	401	5,7	417	5,1	- 0,2	+ 0,4
GRÜNE	239	4,0	228	3,8	411	5,8	434	5,3	- 2,0	- 1,5
R E P	-	-	155	2,6	259	3,7	300	3,7	- 1,1	- 1,1
ö d p	-	-	7	0,1	22	0,3	8	0,1	- 0,2	0,0
N P D	-	-	76	1,3	37	0,5	34	0,4	+ 0,8	+ 0,9
P B C	-	-	1	0,0	10	0,1	16	0,2	- 0,1	- 0,2
FWG Rheinland-Pfalz	1 019	17,3	517	8,7	-	-	-	-	+ 8,7	+ 8,7
Die Tierschutzpartei	-	-	76	1,3	-	-	33	0,4	+ 1,3	+ 0,9
NATURGESETZ	-	-	-	-	24	0,3	13	0,2	-	-
P D S	-	-	-	-	-	-	71	0,9	-	-
Sonstige	-	-	-	-	29	0,4	191	2,3	-	-



noch: 11. Ergebnisse der verbandsfreien Gemeinden und Verbandsgemeinden

	Landtagswahl 2001				Vergleichszahlen				Differenz LW 01 Landesstimmen zu	
	Wahlkreisstimmen		Landesstimmen		Landtagswahl 96		Bundestagswahl 98		LW 96	BW 98
	Anzahl	%	Anzahl	%	Anzahl	%	Anzahl	%	Prozentpunkte	
<b>Verbandsgemeinde Göllheim</b>										
Wahlberechtigte	9 042		9 042		8 673		8 944			
Wähler	5 898	65,2	5 898	65,2	6 450	74,4	7 620	85,2	- 9,2	- 20,0
ungültige Stimmen	242	4,1	181	3,1	147	2,3	112	1,5	+ 0,8	+ 1,6
gültige Stimmen	5 656	95,9	5 717	96,9	6 303	97,7	7 508	98,5	- 0,8	- 1,6
SPD	2 693	47,6	2 751	48,1	3 003	47,6	3 590	47,8	+ 0,5	+ 0,3
CDU	1 580	27,9	1 390	24,3	1 900	30,1	2 488	33,1	- 5,8	- 8,8
F.D.P.	320	5,7	385	6,7	520	8,3	411	5,5	- 1,6	+ 1,2
GRÜNE	243	4,3	234	4,1	425	6,7	403	5,4	- 2,6	- 1,3
REP	-	-	176	3,1	300	4,8	235	3,1	- 1,7	0,0
ödp	-	-	22	0,4	31	0,5	9	0,1	- 0,1	+ 0,3
NPD	-	-	108	1,9	49	0,8	43	0,6	+ 1,1	+ 1,3
PBC	-	-	19	0,3	13	0,2	23	0,3	+ 0,1	0,0
FWG Rheinland-Pfalz	820	14,5	576	10,1	-	-	-	-	+ 10,1	+ 10,1
Die Tierschutzpartei	-	-	56	1,0	-	-	42	0,6	+ 1,0	+ 0,4
NATURGESETZ	-	-	-	-	17	0,3	22	0,3	-	-
PDS	-	-	-	-	-	-	60	0,8	-	-
Sonstige	-	-	-	-	45	0,7	182	2,4	-	-
<b>Verbandsgemeinde Kirchheimbolanden</b>										
Wahlberechtigte	14 196		14 196		13 458		13 808			
Wähler	8 449	59,5	8 449	59,5	9 220	68,5	11 254	81,5	- 9,0	- 22,0
ungültige Stimmen	376	4,5	231	2,7	211	2,3	158	1,4	+ 0,4	+ 1,3
gültige Stimmen	8 073	95,5	8 218	97,3	9 009	97,7	11 096	98,6	- 0,4	- 1,3
SPD	3 838	47,5	4 119	50,1	4 237	47,0	5 102	46,0	+ 3,1	+ 4,1
CDU	2 724	33,7	2 296	27,9	2 755	30,6	3 733	33,6	- 2,7	- 5,7
F.D.P.	489	6,1	513	6,2	769	8,5	740	6,7	- 2,3	- 0,5
GRÜNE	425	5,3	387	4,7	617	6,8	667	6,0	- 2,1	- 1,3
REP	-	-	285	3,5	361	4,0	303	2,7	- 0,5	+ 0,8
ödp	-	-	25	0,3	33	0,4	19	0,2	- 0,1	+ 0,1
NPD	-	-	88	1,1	110	1,2	58	0,5	- 0,1	+ 0,6
PBC	-	-	13	0,2	19	0,2	15	0,1	0,0	+ 0,1
FWG Rheinland-Pfalz	597	7,4	425	5,2	-	-	-	-	+ 5,2	+ 5,2
Die Tierschutzpartei	-	-	67	0,8	-	-	44	0,4	+ 0,8	+ 0,4
NATURGESETZ	-	-	-	-	40	0,4	27	0,2	-	-
PDS	-	-	-	-	-	-	89	0,8	-	-
Sonstige	-	-	-	-	68	0,8	299	2,7	-	-
<b>Verbandsgemeinde Rockenhausen</b>										
Wahlberechtigte	9 669		9 669		9 492		9 526			
Wähler	6 346	65,6	6 346	65,6	6 821	71,9	7 877	82,7	- 6,3	- 17,1
ungültige Stimmen	291	4,6	208	3,3	175	2,6	163	2,1	+ 0,7	+ 1,2
gültige Stimmen	6 055	95,4	6 138	96,7	6 646	97,4	7 714	97,9	- 0,7	- 1,2
SPD	2 961	48,9	3 197	52,1	3 204	48,2	3 703	48,0	+ 3,9	+ 4,1
CDU	1 714	28,3	1 529	24,9	1 879	28,3	2 360	30,6	- 3,4	- 5,7
F.D.P.	824	13,6	591	9,6	720	10,8	609	7,9	- 1,2	+ 1,7
GRÜNE	332	5,5	301	4,9	441	6,6	434	5,6	- 1,7	- 0,7
REP	-	-	185	3,0	261	3,9	210	2,7	- 0,9	+ 0,3
ödp	-	-	9	0,1	24	0,4	9	0,1	- 0,3	0,0
NPD	-	-	53	0,9	29	0,4	18	0,2	+ 0,5	+ 0,7
PBC	-	-	18	0,3	29	0,4	29	0,4	- 0,1	- 0,1
FWG Rheinland-Pfalz	224	3,7	193	3,1	-	-	-	-	+ 3,1	+ 3,1
Die Tierschutzpartei	-	-	62	1,0	-	-	37	0,5	+ 1,0	+ 0,5
NATURGESETZ	-	-	-	-	20	0,3	9	0,1	-	-
PDS	-	-	-	-	-	-	107	1,4	-	-
Sonstige	-	-	-	-	39	0,6	189	2,5	-	-
<b>Verbandsgemeinde Winnweiler</b>										
Wahlberechtigte	10 281		10 281		10 078		10 133			
Wähler	6 509	63,3	6 509	63,3	7 113	70,6	8 405	82,9	- 7,3	- 19,6
ungültige Stimmen	273	4,2	181	2,8	183	2,6	170	2,0	+ 0,2	+ 0,8
gültige Stimmen	6 236	95,8	6 328	97,2	6 930	97,4	8 235	98,0	- 0,2	- 0,8
SPD	2 835	45,5	2 932	46,3	2 927	42,2	3 548	43,1	+ 4,1	+ 3,2
CDU	1 996	32,0	1 798	28,4	2 252	32,5	2 862	34,8	- 4,1	- 6,4
F.D.P.	544	8,7	490	7,7	672	9,7	593	7,2	- 2,0	+ 0,5
GRÜNE	358	5,7	353	5,6	550	7,9	469	5,7	- 2,3	- 0,1
REP	-	-	194	3,1	336	4,8	294	3,6	- 1,7	- 0,5
ödp	-	-	11	0,2	40	0,6	8	0,1	- 0,4	+ 0,1
NPD	-	-	47	0,7	64	0,9	30	0,4	- 0,2	+ 0,3
PBC	-	-	12	0,2	17	0,2	5	0,1	0,0	+ 0,1
FWG Rheinland-Pfalz	503	8,1	436	6,9	-	-	-	-	+ 6,9	+ 6,9
Die Tierschutzpartei	-	-	55	0,9	-	-	59	0,7	+ 0,9	+ 0,2
NATURGESETZ	-	-	-	-	26	0,4	24	0,3	-	-
PDS	-	-	-	-	-	-	108	1,3	-	-
Sonstige	-	-	-	-	46	0,7	235	2,9	-	-

noch: 11. Ergebnisse der verbandsfreien Gemeinden und Verbandsgemeinden

	Landtagswahl 2001				Vergleichszahlen				Differenz LW 01 Landesstimmen zu	
	Wahlkreisstimmen		Landesstimmen		Landtagswahl 96		Bundestagswahl 98		LW 96	BW 98
	Anzahl	%	Anzahl	%	Anzahl	%	Zweitstimmen			
							Anzahl	%		
<b>Landkreis Germersheim</b>										
<b>Verbandsfreie Gemeinde Germersheim, Stadt</b>										
Wahlberechtigte	11 519		11 519		11 371		11 516			
Wähler	6 133	53,2	6 133	53,2	7 435	65,4	9 152	79,5	- 12,2	- 26,3
ungültige Stimmen	157	2,6	159	2,6	144	1,9	151	1,6	+ 0,7	+ 1,0
gültige Stimmen	5 976	97,4	5 974	97,4	7 291	98,1	9 001	98,4	- 0,7	- 1,0
S P D	1 996	33,4	2 223	37,2	2 049	28,1	2 803	31,1	+ 9,1	+ 6,1
C D U	2 800	46,9	2 579	43,2	3 070	42,1	4 054	45,0	+ 1,1	- 1,8
F.D.P.	230	3,8	276	4,6	439	6,0	470	5,2	- 1,4	- 0,6
GRÜNE	239	4,0	241	4,0	557	7,6	554	6,2	- 3,6	- 2,2
R E P	453	7,6	384	6,4	1 009	13,8	738	8,2	- 7,4	- 1,8
ö d p	-	-	13	0,2	63	0,9	34	0,4	- 0,7	- 0,2
N P D	28	0,5	33	0,6	16	0,2	26	0,3	+ 0,4	+ 0,3
P B C	-	-	30	0,5	31	0,4	30	0,3	+ 0,1	+ 0,2
FWG Rheinland-Pfalz	230	3,8	140	2,3	-	-	-	-	+ 2,3	+ 2,3
Die Tierschutzpartei	-	-	55	0,9	-	-	39	0,4	+ 0,9	+ 0,5
NATURGESETZ	-	-	-	-	25	0,3	11	0,1	-	-
P D S	-	-	-	-	-	-	79	0,9	-	-
Sonstige	-	-	-	-	32	0,4	163	1,8	-	-
<b>Verbandsfreie Gemeinde Wörth am Rhein, Stadt</b>										
Wahlberechtigte	12 617		12 617		12 505		12 542			
Wähler	7 976	63,2	7 976	63,2	9 149	73,2	10 792	86,0	- 10,0	- 22,8
ungültige Stimmen	264	3,3	251	3,1	200	2,2	169	1,6	+ 0,9	+ 1,5
gültige Stimmen	7 712	96,7	7 725	96,9	8 949	97,8	10 623	98,4	- 0,9	- 1,5
S P D	3 316	43,0	3 844	49,8	3 847	43,0	4 437	41,8	+ 6,8	+ 8,0
C D U	3 131	40,6	2 692	34,8	3 231	36,1	4 217	39,7	- 1,3	- 4,9
F.D.P.	280	3,6	365	4,7	470	5,3	623	5,9	- 0,6	- 1,2
GRÜNE	518	6,7	344	4,5	756	8,4	611	5,8	- 3,9	- 1,3
R E P	273	3,5	253	3,3	431	4,8	358	3,4	- 1,5	- 0,1
ö d p	-	-	19	0,2	56	0,6	21	0,2	- 0,4	0,0
N P D	74	1,0	55	0,7	36	0,4	32	0,3	+ 0,3	+ 0,4
P B C	-	-	37	0,5	30	0,3	20	0,2	+ 0,2	+ 0,3
FWG Rheinland-Pfalz	120	1,6	66	0,9	-	-	-	-	+ 0,9	+ 0,9
Die Tierschutzpartei	-	-	50	0,6	-	-	39	0,4	+ 0,6	+ 0,2
NATURGESETZ	-	-	-	-	37	0,4	11	0,1	-	-
P D S	-	-	-	-	-	-	90	0,8	-	-
Sonstige	-	-	-	-	55	0,6	164	1,5	-	-
<b>Verbandsgemeinde Bellheim</b>										
Wahlberechtigte	10 047		10 047		9 393		9 794			
Wähler	6 853	68,2	6 853	68,2	7 261	77,3	8 524	87,0	- 9,1	- 18,8
ungültige Stimmen	222	3,2	238	3,5	210	2,9	147	1,7	+ 0,6	+ 1,8
gültige Stimmen	6 631	96,8	6 615	96,5	7 051	97,1	8 377	98,3	- 0,6	- 1,8
S P D	2 416	36,4	2 851	43,1	2 739	38,8	3 150	37,6	+ 4,3	+ 5,5
C D U	3 296	49,7	2 650	40,1	2 875	40,8	3 471	41,4	- 0,7	- 1,3
F.D.P.	208	3,1	277	4,2	340	4,8	496	5,9	- 0,6	- 1,7
GRÜNE	239	3,6	187	2,8	313	4,4	380	4,5	- 1,6	- 1,7
R E P	265	4,0	235	3,6	345	4,9	398	4,8	- 1,3	- 1,2
ö d p	-	-	160	2,4	336	4,8	140	1,7	- 2,4	+ 0,7
N P D	33	0,5	35	0,5	23	0,3	26	0,3	+ 0,2	+ 0,2
P B C	-	-	35	0,5	34	0,5	42	0,5	0,0	0,0
FWG Rheinland-Pfalz	174	2,6	113	1,7	-	-	-	-	+ 1,7	+ 1,7
Die Tierschutzpartei	-	-	72	1,1	-	-	58	0,7	+ 1,1	+ 0,4
NATURGESETZ	-	-	-	-	12	0,2	9	0,1	-	-
P D S	-	-	-	-	-	-	64	0,8	-	-
Sonstige	-	-	-	-	34	0,5	143	1,7	-	-
<b>Verbandsgemeinde Hagenbach</b>										
Wahlberechtigte	8 024		8 024		7 894		7 945			
Wähler	4 963	61,9	4 963	61,9	5 721	72,5	6 802	85,6	- 10,6	- 23,7
ungültige Stimmen	228	4,6	158	3,2	118	2,1	86	1,3	+ 1,1	+ 1,9
gültige Stimmen	4 735	95,4	4 805	96,8	5 603	97,9	6 716	98,7	- 1,1	- 1,9
S P D	2 013	42,5	2 299	47,8	2 571	45,9	3 002	44,7	+ 1,9	+ 3,1
C D U	1 929	40,7	1 711	35,6	2 052	36,6	2 575	38,3	- 1,0	- 2,7
F.D.P.	179	3,8	219	4,6	301	5,4	393	5,9	- 0,8	- 1,3
GRÜNE	271	5,7	225	4,7	357	6,4	324	4,8	- 1,7	- 0,1
R E P	165	3,5	160	3,3	238	4,2	199	3,0	- 0,9	+ 0,3
ö d p	-	-	9	0,2	35	0,6	16	0,2	- 0,4	0,0
N P D	31	0,7	24	0,5	9	0,2	12	0,2	+ 0,3	+ 0,3
P B C	-	-	9	0,2	8	0,1	12	0,2	+ 0,1	0,0
FWG Rheinland-Pfalz	147	3,1	92	1,9	-	-	-	-	+ 1,9	+ 1,9
Die Tierschutzpartei	-	-	57	1,2	-	-	35	0,5	+ 1,2	+ 0,7
NATURGESETZ	-	-	-	-	10	0,2	5	0,1	-	-
P D S	-	-	-	-	-	-	45	0,7	-	-
Sonstige	-	-	-	-	22	0,4	98	1,5	-	-

noch: 11. Ergebnisse der verbandsfreien Gemeinden und Verbandsgemeinden

	Landtagswahl 2001				Vergleichszahlen				Differenz LW 01 Landesstimmen zu	
	Wahlkreisstimmen		Landesstimmen		Landtagswahl 96		Bundestagswahl 98		LW 96	BW 98
	Anzahl	%	Anzahl	%	Anzahl	%	Anzahl	%	Prozentpunkte	
<b>Verbandsgemeinde Jockgrim</b>										
Wahlberechtigte	11 594		11 594		11 369		11 449			
Wähler	7 761	66,9	7 761	66,9	8 452	74,3	9 928	86,7	- 7,4	- 19,8
ungültige Stimmen	310	4,0	268	3,5	194	2,3	124	1,2	+ 1,2	+ 2,3
gültige Stimmen	7 451	96,0	7 493	96,5	8 258	97,7	9 804	98,8	- 1,2	- 2,3
SPD	2 903	39,0	3 186	42,5	3 051	36,9	3 492	35,6	+ 5,6	+ 6,9
CDU	3 123	41,9	2 845	38,0	3 368	40,8	4 111	41,9	- 2,8	- 3,9
F.D.P.	318	4,3	428	5,7	555	6,7	730	7,4	- 1,0	- 1,7
GRÜNE	431	5,8	397	5,3	632	7,7	588	6,0	- 2,4	- 0,7
REP	351	4,7	302	4,0	481	5,8	442	4,5	- 1,8	- 0,5
ödp	-	-	36	0,5	76	0,9	48	0,5	- 0,4	0,0
NPD	50	0,7	46	0,6	18	0,2	46	0,5	+ 0,4	+ 0,1
PBC	-	-	31	0,4	24	0,3	30	0,3	+ 0,1	+ 0,1
FWG Rheinland-Pfalz	275	3,7	149	2,0	-	-	-	-	+ 2,0	+ 2,0
Die Tierschutzpartei	-	-	73	1,0	-	-	60	0,6	+ 1,0	+ 0,4
NATURGESETZ	-	-	-	-	17	0,2	9	0,1	-	-
PDS	-	-	-	-	-	-	92	0,9	-	-
Sonstige	-	-	-	-	36	0,4	156	1,6	-	-
<b>Verbandsgemeinde Kandel</b>										
Wahlberechtigte	11 621		11 621		11 126		11 257			
Wähler	7 413	63,8	7 413	63,8	8 349	75,0	9 619	85,4	- 11,2	- 21,6
ungültige Stimmen	254	3,4	228	3,1	189	2,3	136	1,4	+ 0,8	+ 1,7
gültige Stimmen	7 159	96,6	7 185	96,9	8 160	97,7	9 483	98,6	- 0,8	- 1,7
SPD	3 589	50,1	4 052	56,4	4 107	50,3	4 157	43,8	+ 6,1	+ 12,6
CDU	2 238	31,3	1 875	26,1	2 248	27,5	3 220	34,0	- 1,4	- 7,9
F.D.P.	420	5,9	489	6,8	732	9,0	802	8,5	- 2,2	- 1,7
GRÜNE	469	6,6	329	4,6	577	7,1	634	6,7	- 2,5	- 2,1
REP	202	2,8	170	2,4	319	3,9	278	2,9	- 1,5	- 0,5
ödp	-	-	18	0,3	50	0,6	26	0,3	- 0,3	0,0
NPD	52	0,7	48	0,7	50	0,6	44	0,5	+ 0,1	+ 0,2
PBC	-	-	43	0,6	24	0,3	34	0,4	+ 0,3	+ 0,2
FWG Rheinland-Pfalz	189	2,6	108	1,5	-	-	-	-	+ 1,5	+ 1,5
Die Tierschutzpartei	-	-	53	0,7	-	-	55	0,6	+ 0,7	+ 0,1
NATURGESETZ	-	-	-	-	19	0,2	11	0,1	-	-
PDS	-	-	-	-	-	-	73	0,8	-	-
Sonstige	-	-	-	-	34	0,4	149	1,6	-	-
<b>Verbandsgemeinde Lingenfeld</b>										
Wahlberechtigte	11 241		11 241		10 474		10 905			
Wähler	7 381	65,7	7 381	65,7	7 740	73,9	9 614	88,2	- 8,2	- 22,5
ungültige Stimmen	251	3,4	241	3,3	191	2,5	152	1,6	+ 0,8	+ 1,7
gültige Stimmen	7 130	96,6	7 140	96,7	7 549	97,5	9 462	98,4	- 0,8	- 1,7
SPD	3 371	47,3	3 561	49,9	3 426	45,4	4 153	43,9	+ 4,5	+ 6,0
CDU	2 234	31,3	1 977	27,7	2 291	30,3	3 206	33,9	- 2,6	- 6,2
F.D.P.	317	4,4	373	5,2	535	7,1	593	6,3	- 1,9	- 1,1
GRÜNE	278	3,9	312	4,4	440	5,8	515	5,4	- 1,4	- 1,0
REP	505	7,1	467	6,5	661	8,8	627	6,6	- 2,3	- 0,1
ödp	-	-	28	0,4	73	1,0	40	0,4	- 0,6	0,0
NPD	40	0,6	36	0,5	28	0,4	37	0,4	+ 0,1	+ 0,1
PBC	39	0,5	22	0,3	21	0,3	38	0,4	0,0	- 0,1
FWG Rheinland-Pfalz	346	4,9	282	3,9	-	-	-	-	+ 3,9	+ 3,9
Die Tierschutzpartei	-	-	82	1,1	-	-	47	0,5	+ 1,1	+ 0,6
NATURGESETZ	-	-	-	-	35	0,5	7	0,1	-	-
PDS	-	-	-	-	-	-	56	0,6	-	-
Sonstige	-	-	-	-	39	0,5	143	1,5	-	-
<b>Verbandsgemeinde Rülzheim</b>										
Wahlberechtigte	11 305		11 305		10 689		11 206			
Wähler	8 099	71,6	8 099	71,6	8 161	76,3	9 754	87,0	- 4,7	- 15,4
ungültige Stimmen	446	5,5	392	4,8	278	3,4	195	2,0	+ 1,4	+ 2,8
gültige Stimmen	7 653	94,5	7 707	95,2	7 883	96,6	9 559	98,0	- 1,4	- 2,8
SPD	2 623	34,3	3 083	40,0	2 669	33,9	3 063	32,0	+ 6,1	+ 8,0
CDU	3 890	50,8	3 461	44,9	3 517	44,6	4 495	47,0	+ 0,3	- 2,1
F.D.P.	199	2,6	219	2,8	342	4,3	472	4,9	- 1,5	- 2,1
GRÜNE	302	3,9	272	3,5	429	5,4	476	5,0	- 1,9	- 1,5
REP	378	4,9	353	4,6	601	7,6	547	5,7	- 3,0	- 1,1
ödp	-	-	69	0,9	223	2,8	144	1,5	- 1,9	- 0,6
NPD	41	0,5	33	0,4	19	0,2	36	0,4	+ 0,2	0,0
PBC	-	-	13	0,2	13	0,2	26	0,3	0,0	- 0,1
FWG Rheinland-Pfalz	220	2,9	124	1,6	-	-	-	-	+ 1,6	+ 1,6
Die Tierschutzpartei	-	-	80	1,0	-	-	59	0,6	+ 1,0	+ 0,4
NATURGESETZ	-	-	-	-	26	0,3	12	0,1	-	-
PDS	-	-	-	-	-	-	63	0,7	-	-
Sonstige	-	-	-	-	44	0,6	166	1,7	-	-

noch: 11. Ergebnisse der verbandsfreien Gemeinden und Verbandsgemeinden

	Landtagswahl 2001				Vergleichszahlen				Differenz LW 01 Landesstimmen zu	
	Wahlkreisstimmen		Landesstimmen		Landtagswahl 96		Bundestagswahl 98		LW 96	BW 98
	Anzahl	%	Anzahl	%	Anzahl	%	Anzahl	%	Prozentpunkte	
Landkreis Kaiserslautern										
Verbandsgemeinde Bruchmühlbach-Miesau										
Wahlberechtigte	8 139		8 139		8 263		8 278			
Wähler	5 163	63,4	5 163	63,4	5 932	71,8	6 839	82,6	- 8,4	- 19,2
ungültige Stimmen	307	5,9	217	4,2	196	3,3	133	1,9	+ 0,9	+ 2,3
gültige Stimmen	4 856	94,1	4 946	95,8	5 736	96,7	6 706	98,1	- 0,9	- 2,3
S P D	2 731	56,2	2 525	51,1	2 670	46,5	3 306	49,3	+ 4,6	+ 1,8
C D U	1 866	38,4	1 667	33,7	2 030	35,4	2 291	34,2	- 1,7	- 0,5
F.D.P.	156	3,2	214	4,3	297	5,2	300	4,5	- 0,9	- 0,2
GRÜNE	-	-	181	3,7	289	5,0	246	3,7	- 1,3	0,0
R E P	-	-	169	3,4	330	5,8	244	3,6	- 2,4	- 0,2
ö d p	-	-	12	0,2	23	0,4	13	0,2	- 0,2	0,0
N P D	-	-	40	0,8	23	0,4	23	0,3	+ 0,4	+ 0,5
P B C	-	-	15	0,3	8	0,1	15	0,2	+ 0,2	+ 0,1
FWG Rheinland-Pfalz	103	2,1	66	1,3	-	-	-	-	+ 1,3	+ 1,3
Die Tierschutzpartei	-	-	57	1,2	-	-	50	0,7	+ 1,2	+ 0,5
NATURGESETZ	-	-	-	-	28	0,5	11	0,2	-	-
P D S	-	-	-	-	-	-	54	0,8	-	-
Sonstige	-	-	-	-	38	0,7	153	2,3	-	-
Verbandsgemeinde Enkenbach-Alsenborn										
Wahlberechtigte	9 816		9 816		9 713		9 923			
Wähler	6 438	65,6	6 438	65,6	7 137	73,5	8 465	85,3	- 7,9	- 19,7
ungültige Stimmen	224	3,5	221	3,4	158	2,2	140	1,7	+ 1,2	+ 1,7
gültige Stimmen	6 214	96,5	6 217	96,6	6 979	97,8	8 325	98,3	- 1,2	- 1,7
S P D	3 043	49,0	3 078	49,5	3 199	45,8	3 676	44,2	+ 3,7	+ 5,3
C D U	2 164	34,8	1 996	32,1	2 310	33,1	2 979	35,8	- 1,0	- 3,7
F.D.P.	257	4,1	313	5,0	534	7,7	524	6,3	- 2,7	- 1,3
GRÜNE	249	4,0	265	4,3	492	7,0	493	5,9	- 2,7	- 1,6
R E P	211	3,4	182	2,9	312	4,5	227	2,7	- 1,6	+ 0,2
ö d p	-	-	10	0,2	20	0,3	9	0,1	- 0,1	+ 0,1
N P D	-	-	28	0,5	29	0,4	17	0,2	+ 0,1	+ 0,3
P B C	-	-	27	0,4	20	0,3	23	0,3	+ 0,1	+ 0,1
FWG Rheinland-Pfalz	290	4,7	264	4,2	-	-	-	-	+ 4,2	+ 4,2
Die Tierschutzpartei	-	-	54	0,9	-	-	48	0,6	+ 0,9	+ 0,3
NATURGESETZ	-	-	-	-	24	0,3	13	0,2	-	-
P D S	-	-	-	-	-	-	96	1,2	-	-
Sonstige	-	-	-	-	39	0,6	220	2,6	-	-
Verbandsgemeinde Hochspeyer										
Wahlberechtigte	5 484		5 484		5 360		5 401			
Wähler	3 646	66,5	3 646	66,5	4 081	76,1	4 656	86,2	- 9,6	- 19,7
ungültige Stimmen	143	3,9	111	3,0	114	2,8	130	2,8	+ 0,2	+ 0,2
gültige Stimmen	3 503	96,1	3 535	97,0	3 967	97,2	4 526	97,2	- 0,2	- 0,2
S P D	1 762	50,3	1 786	50,5	1 958	49,4	2 241	49,5	+ 1,1	+ 1,0
C D U	1 050	30,0	946	26,8	1 212	30,6	1 497	33,1	- 3,8	- 6,3
F.D.P.	146	4,2	162	4,6	256	6,5	257	5,7	- 1,9	- 1,1
GRÜNE	113	3,2	159	4,5	269	6,8	235	5,2	- 2,3	- 0,7
R E P	123	3,5	107	3,0	188	4,7	126	2,8	- 1,7	+ 0,2
ö d p	-	-	14	0,4	9	0,2	8	0,2	+ 0,2	+ 0,2
N P D	-	-	18	0,5	6	0,2	6	0,1	+ 0,3	+ 0,4
P B C	-	-	5	0,1	7	0,2	9	0,2	- 0,1	- 0,1
FWG Rheinland-Pfalz	309	8,8	297	8,4	-	-	-	-	+ 8,4	+ 8,4
Die Tierschutzpartei	-	-	41	1,2	-	-	27	0,6	+ 1,2	+ 0,6
NATURGESETZ	-	-	-	-	21	0,5	2	0,0	-	-
P D S	-	-	-	-	-	-	25	0,6	-	-
Sonstige	-	-	-	-	41	1,0	93	2,1	-	-
Verbandsgemeinde Kaiserslautern-Süd										
Wahlberechtigte	8 691		8 691		8 482		8 607			
Wähler	6 019	69,3	6 019	69,3	6 319	74,5	7 447	86,5	- 5,2	- 17,2
ungültige Stimmen	167	2,8	189	3,1	208	3,3	141	1,9	- 0,2	+ 1,2
gültige Stimmen	5 852	97,2	5 830	96,9	6 111	96,7	7 306	98,1	+ 0,2	- 1,2
S P D	2 578	44,1	2 474	42,4	2 665	43,6	3 067	42,0	- 1,2	+ 0,4
C D U	1 753	30,0	1 752	30,1	2 172	35,5	2 813	38,5	- 5,4	- 8,4
F.D.P.	168	2,9	258	4,4	447	7,3	496	6,8	- 2,9	- 2,4
GRÜNE	192	3,3	223	3,8	348	5,7	381	5,2	- 1,9	- 1,4
R E P	180	3,1	149	2,6	355	5,8	229	3,1	- 3,2	- 0,5
ö d p	-	-	16	0,3	24	0,4	6	0,1	- 0,1	+ 0,2
N P D	-	-	42	0,7	18	0,3	19	0,3	+ 0,4	+ 0,4
P B C	-	-	21	0,4	17	0,3	15	0,2	+ 0,1	+ 0,2
FWG Rheinland-Pfalz	981	16,8	845	14,5	-	-	-	-	+ 14,5	+ 14,5
Die Tierschutzpartei	-	-	50	0,9	-	-	42	0,6	+ 0,9	+ 0,3
NATURGESETZ	-	-	-	-	16	0,3	9	0,1	-	-
P D S	-	-	-	-	-	-	65	0,9	-	-
Sonstige	-	-	-	-	49	0,8	164	2,2	-	-

noch: 11. Ergebnisse der verbandsfreien Gemeinden und Verbandsgemeinden

	Landtagswahl 2001				Vergleichszahlen				Differenz LW 01 Landesstimmen zu	
	Wahlkreisstimmen		Landesstimmen		Landtagswahl 96		Bundestagswahl 98		LW 96	BW 98
	Anzahl	%	Anzahl	%	Anzahl	%	Anzahl	%	Prozentpunkte	
<b>Verbandsgemeinde Landstuhl</b>										
Wahlberechtigte	12 279		12 279		12 222		12 270			
Wähler	7 795	63,5	7 795	63,5	8 887	72,7	10 280	83,8	- 9,2	- 20,3
ungültige Stimmen	445	5,7	365	4,7	277	3,1	235	2,3	+ 1,6	+ 2,4
gültige Stimmen	7 350	94,3	7 430	95,3	8 610	96,9	10 045	97,7	- 1,6	- 2,4
SPD	2 491	33,9	2 796	37,6	2 852	33,1	3 563	35,5	+ 4,5	+ 2,1
CDU	4 243	57,7	3 415	46,0	4 076	47,3	4 726	47,0	- 1,3	- 1,0
F.D.P.	344	4,7	327	4,4	441	5,1	477	4,7	- 0,7	- 0,3
GRÜNE	-	-	192	2,6	381	4,4	368	3,7	- 1,8	- 1,1
REP	-	-	352	4,7	703	8,2	408	4,1	- 3,5	+ 0,6
ödp	-	-	5	0,1	21	0,2	11	0,1	- 0,1	0,0
NPD	-	-	50	0,7	26	0,3	18	0,2	+ 0,4	+ 0,5
PBC	-	-	22	0,3	22	0,3	17	0,2	0,0	+ 0,1
FWG Rheinland-Pfalz	272	3,7	198	2,7	-	-	-	-	+ 2,7	+ 2,7
Die Tierschutzpartei	-	-	73	1,0	-	-	64	0,6	+ 1,0	+ 0,4
NATURGESETZ	-	-	-	-	27	0,3	15	0,1	-	-
PDS	-	-	-	-	-	-	105	1,0	-	-
Sonstige	-	-	-	-	61	0,7	273	2,7	-	-
<b>Verbandsgemeinde Otterbach</b>										
Wahlberechtigte	7 381		7 381		7 194		7 323			
Wähler	5 017	68,0	5 017	68,0	5 497	76,4	6 137	83,8	- 8,4	- 15,8
ungültige Stimmen	290	5,8	169	3,4	188	3,4	113	1,8	0,0	+ 1,6
gültige Stimmen	4 727	94,2	4 848	96,6	5 309	96,6	6 024	98,2	0,0	- 1,6
SPD	2 491	52,7	2 572	53,1	2 677	50,4	2 965	49,2	+ 2,7	+ 3,9
CDU	1 677	35,5	1 362	28,1	1 656	31,2	1 992	33,1	- 3,1	- 5,0
F.D.P.	195	4,1	222	4,6	349	6,6	343	5,7	- 2,0	- 1,1
GRÜNE	-	-	184	3,8	301	5,7	280	4,6	- 1,9	- 0,8
REP	-	-	156	3,2	228	4,3	184	3,1	- 1,1	+ 0,1
ödp	-	-	13	0,3	20	0,4	15	0,2	- 0,1	+ 0,1
NPD	-	-	35	0,7	21	0,4	12	0,2	+ 0,3	+ 0,5
PBC	-	-	15	0,3	19	0,4	16	0,3	- 0,1	0,0
FWG Rheinland-Pfalz	364	7,7	240	5,0	-	-	-	-	+ 5,0	+ 5,0
Die Tierschutzpartei	-	-	49	1,0	-	-	35	0,6	+ 1,0	+ 0,4
NATURGESETZ	-	-	-	-	13	0,2	10	0,2	-	-
PDS	-	-	-	-	-	-	47	0,8	-	-
Sonstige	-	-	-	-	25	0,5	125	2,1	-	-
<b>Verbandsgemeinde Otterberg</b>										
Wahlberechtigte	7 244		7 244		7 136		7 187			
Wähler	4 914	67,8	4 914	67,8	5 344	74,9	6 088	84,7	- 7,1	- 16,9
ungültige Stimmen	206	4,2	171	3,5	158	3,0	122	2,0	+ 0,5	+ 1,5
gültige Stimmen	4 708	95,8	4 743	96,5	5 186	97,0	5 966	98,0	- 0,5	- 1,5
SPD	2 335	49,6	2 385	50,3	2 534	48,9	2 797	46,9	+ 1,4	+ 3,4
CDU	1 580	33,6	1 443	30,4	1 649	31,8	2 006	33,6	- 1,4	- 3,2
F.D.P.	221	4,7	251	5,3	358	6,9	388	6,5	- 1,6	- 1,2
GRÜNE	174	3,7	217	4,6	259	5,0	293	4,9	- 0,4	- 0,3
REP	167	3,5	148	3,1	278	5,4	213	3,6	- 2,3	- 0,5
ödp	-	-	6	0,1	19	0,4	2	0,0	- 0,3	+ 0,1
NPD	-	-	22	0,5	15	0,3	7	0,1	+ 0,2	+ 0,4
PBC	-	-	13	0,3	15	0,3	13	0,2	0,0	+ 0,1
FWG Rheinland-Pfalz	231	4,9	218	4,6	-	-	-	-	+ 4,6	+ 4,6
Die Tierschutzpartei	-	-	40	0,8	-	-	32	0,5	+ 0,8	+ 0,3
NATURGESETZ	-	-	-	-	25	0,5	5	0,1	-	-
PDS	-	-	-	-	-	-	52	0,9	-	-
Sonstige	-	-	-	-	34	0,7	158	2,6	-	-
<b>Verbandsgemeinde Ramstein-Miesenbach</b>										
Wahlberechtigte	13 433		13 433		13 485		13 563			
Wähler	8 765	65,2	8 765	65,2	9 888	73,3	11 306	83,4	- 8,1	- 18,2
ungültige Stimmen	438	5,0	353	4,0	326	3,3	227	2,0	+ 0,7	+ 2,0
gültige Stimmen	8 327	95,0	8 412	96,0	9 562	96,7	11 079	98,0	- 0,7	- 2,0
SPD	3 439	41,3	3 670	43,6	3 827	40,0	4 531	40,9	+ 3,6	+ 2,7
CDU	4 296	51,6	3 421	40,7	4 148	43,4	4 674	42,2	- 2,7	- 1,5
F.D.P.	231	2,8	287	3,4	377	3,9	495	4,5	- 0,5	- 1,1
GRÜNE	-	-	240	2,9	431	4,5	424	3,8	- 1,6	- 0,9
REP	-	-	337	4,0	596	6,2	446	4,0	- 2,2	0,0
ödp	-	-	8	0,1	30	0,3	7	0,1	- 0,2	0,0
NPD	-	-	70	0,8	24	0,3	29	0,3	+ 0,5	+ 0,5
PBC	-	-	13	0,2	27	0,3	16	0,1	- 0,1	+ 0,1
FWG Rheinland-Pfalz	361	4,3	255	3,0	-	-	-	-	+ 3,0	+ 3,0
Die Tierschutzpartei	-	-	111	1,3	-	-	65	0,6	+ 1,3	+ 0,7
NATURGESETZ	-	-	-	-	32	0,3	11	0,1	-	-
PDS	-	-	-	-	-	-	79	0,7	-	-
Sonstige	-	-	-	-	70	0,7	302	2,7	-	-

noch: 11. Ergebnisse der verbandsfreien Gemeinden und Verbandsgemeinden

	Landtagswahl 2001				Vergleichszahlen				Differenz LW 01 Landesstimmen zu	
	Wahlkreisstimmen		Landesstimmen		Landtagswahl 96		Bundestagswahl 98		LW 96	BW 98
	Anzahl	%	Anzahl	%	Landesstimmen		Zweitstimmen			
					Anzahl	%	Anzahl	%	Prozentpunkte	
<b>Verbandsgemeinde Weilerbach</b>										
Wahlberechtigte	10 543		10 543		9 990		10 339			
Wähler	6 840	64,9	6 840	64,9	7 367	73,7	8 738	84,5	- 8,8	- 19,6
ungültige Stimmen	379	5,5	210	3,1	213	2,9	196	2,2	+ 0,2	+ 0,9
gültige Stimmen	6 461	94,5	6 630	96,9	7 154	97,1	8 542	97,8	- 0,2	- 0,9
S P D	3 334	51,6	3 416	51,5	3 485	48,7	4 167	48,8	+ 2,8	+ 2,7
C D U	2 263	35,0	1 919	28,9	2 227	31,1	2 832	33,2	- 2,2	- 4,3
F.D.P.	310	4,8	361	5,4	492	6,9	472	5,5	- 1,5	- 0,1
GRÜNE	-	-	283	4,3	438	6,1	395	4,6	- 1,8	- 0,3
R E P	-	-	167	2,5	395	5,5	279	3,3	- 3,0	- 0,8
ö d p	-	-	12	0,2	23	0,3	13	0,2	- 0,1	0,0
N P D	-	-	33	0,5	12	0,2	21	0,2	+ 0,3	+ 0,3
P B C	-	-	20	0,3	16	0,2	32	0,4	+ 0,1	- 0,1
FWG Rheinland-Pfalz	554	8,6	354	5,3	-	-	-	-	+ 5,3	+ 5,3
Die Tierschutzpartei	-	-	65	1,0	-	-	55	0,6	+ 1,0	+ 0,4
NATURGESETZ	-	-	-	-	20	0,3	9	0,1	-	-
P D S	-	-	-	-	-	-	66	0,8	-	-
Sonstige	-	-	-	-	46	0,6	201	2,4	-	-
<b>Landkreis Kusel</b>										
<b>Verbandsgemeinde Altenglan</b>										
Wahlberechtigte	8 793		8 793		8 858		8 765			
Wähler	5 615	63,9	5 615	63,9	6 426	72,5	7 369	84,1	- 8,6	- 20,2
ungültige Stimmen	257	4,6	168	3,0	174	2,7	142	1,9	+ 0,3	+ 1,1
gültige Stimmen	5 358	95,4	5 447	97,0	6 252	97,3	7 227	98,1	- 0,3	- 1,1
S P D	3 296	61,5	3 224	59,2	3 741	59,8	4 374	60,5	- 0,6	- 1,3
C D U	1 071	20,0	1 121	20,6	1 237	19,8	1 556	21,5	+ 0,8	- 0,9
F.D.P.	243	4,5	254	4,7	331	5,3	290	4,0	- 0,6	+ 0,7
GRÜNE	316	5,9	250	4,6	349	5,6	327	4,5	- 1,0	+ 0,1
R E P	432	8,1	364	6,7	498	8,0	415	5,7	- 1,3	+ 1,0
ö d p	-	-	5	0,1	5	0,1	1	0,0	0,0	+ 0,1
N P D	-	-	19	0,3	14	0,2	13	0,2	+ 0,1	+ 0,1
P B C	-	-	20	0,4	10	0,2	11	0,2	+ 0,2	+ 0,2
FWG Rheinland-Pfalz	-	-	114	2,1	-	-	-	-	+ 2,1	+ 2,1
Die Tierschutzpartei	-	-	76	1,4	-	-	43	0,6	+ 1,4	+ 0,8
NATURGESETZ	-	-	-	-	17	0,3	8	0,1	-	-
P D S	-	-	-	-	-	-	56	0,8	-	-
Sonstige	-	-	-	-	50	0,8	133	1,8	-	-
<b>Verbandsgemeinde Glan-Münchweiler</b>										
Wahlberechtigte	7 867		7 867		7 889		7 865			
Wähler	4 987	63,4	4 987	63,4	5 799	73,5	6 682	85,0	- 10,1	- 21,6
ungültige Stimmen	220	4,4	162	3,2	186	3,2	118	1,8	0,0	+ 1,4
gültige Stimmen	4 767	95,6	4 825	96,8	5 613	96,8	6 564	98,2	0,0	- 1,4
S P D	3 011	63,2	2 921	60,5	3 275	58,3	4 021	61,3	+ 2,2	- 0,8
C D U	1 029	21,6	969	20,1	1 237	22,0	1 506	22,9	- 1,9	- 2,8
F.D.P.	249	5,2	236	4,9	350	6,2	276	4,2	- 1,3	+ 0,7
GRÜNE	260	5,5	211	4,4	324	5,8	295	4,5	- 1,4	- 0,1
R E P	218	4,6	205	4,2	307	5,5	241	3,7	- 1,3	+ 0,5
ö d p	-	-	6	0,1	8	0,1	3	0,0	0,0	+ 0,1
N P D	-	-	24	0,5	33	0,6	26	0,4	- 0,1	+ 0,1
P B C	-	-	14	0,3	20	0,4	10	0,2	- 0,1	+ 0,1
FWG Rheinland-Pfalz	-	-	210	4,4	-	-	-	-	+ 4,4	+ 4,4
Die Tierschutzpartei	-	-	29	0,6	-	-	19	0,3	+ 0,6	+ 0,3
NATURGESETZ	-	-	-	-	22	0,4	5	0,1	-	-
P D S	-	-	-	-	-	-	55	0,8	-	-
Sonstige	-	-	-	-	37	0,7	107	1,6	-	-
<b>Verbandsgemeinde Kusel</b>										
Wahlberechtigte	11 537		11 537		11 722		11 789			
Wähler	7 960	69,0	7 960	69,0	8 286	70,7	9 845	83,5	- 1,7	- 14,5
ungültige Stimmen	317	4,0	335	4,2	243	2,9	177	1,8	+ 1,3	+ 2,4
gültige Stimmen	7 643	96,0	7 625	95,8	8 043	97,1	9 668	98,2	- 1,3	- 2,4
S P D	4 835	63,3	4 377	57,4	4 334	53,9	5 342	55,3	+ 3,5	+ 2,1
C D U	1 673	21,9	1 771	23,2	1 821	22,6	2 510	26,0	+ 0,6	- 2,8
F.D.P.	267	3,5	358	4,7	600	7,5	521	5,4	- 2,8	- 0,7
GRÜNE	451	5,9	423	5,5	507	6,3	510	5,3	- 0,8	+ 0,2
R E P	417	5,5	375	4,9	659	8,2	469	4,9	- 3,3	0,0
ö d p	-	-	5	0,1	15	0,2	12	0,1	- 0,1	0,0
N P D	-	-	32	0,4	23	0,3	15	0,2	+ 0,1	+ 0,2
P B C	-	-	9	0,1	10	0,1	12	0,1	0,0	0,0
FWG Rheinland-Pfalz	-	-	204	2,7	-	-	-	-	+ 2,7	+ 2,7
Die Tierschutzpartei	-	-	71	0,9	-	-	43	0,4	+ 0,9	+ 0,5
NATURGESETZ	-	-	-	-	24	0,3	4	0,0	-	-
P D S	-	-	-	-	-	-	91	0,9	-	-
Sonstige	-	-	-	-	50	0,6	139	1,4	-	-

noch: 11. Ergebnisse der verbandsfreien Gemeinden und Verbandsgemeinden

	Landtagswahl 2001				Vergleichszahlen				Differenz LW 01 Landesstimmen zu	
	Wahlkreisstimmen		Landesstimmen		Landtagswahl 96		Bundestagswahl 98		LW 96	BW 98
	Anzahl	%	Anzahl	%	Anzahl	%	Anzahl	%	Prozentpunkte	
<b>Verbandsgemeinde Lauterecken</b>										
Wahlberechtigte	9 801		9 801		10 061		9 983			
Wähler	6 034	61,6	6 034	61,6	6 987	69,4	8 134	81,5	- 7,8	- 19,9
ungültige Stimmen	325	5,4	180	3,0	175	2,5	153	1,9	+ 0,5	+ 1,1
gültige Stimmen	5 709	94,6	5 854	97,0	6 812	97,5	7 981	98,1	- 0,5	- 1,1
SPD	3 245	56,8	3 212	54,9	3 410	50,1	4 222	52,9	+ 4,8	+ 2,0
CDU	1 490	26,1	1 331	22,7	1 786	26,2	2 220	27,8	- 3,5	- 5,1
F.D.P.	375	6,6	434	7,4	564	8,3	482	6,0	- 0,9	+ 1,4
GRÜNE	229	4,0	205	3,5	376	5,5	346	4,3	- 2,0	- 0,8
REP	370	6,5	311	5,3	559	8,2	390	4,9	- 2,9	+ 0,4
ö d p	-	-	8	0,1	14	0,2	6	0,1	- 0,1	0,0
NPD	-	-	39	0,7	31	0,5	29	0,4	+ 0,2	+ 0,3
PBC	-	-	13	0,2	15	0,2	11	0,1	0,0	+ 0,1
FWG Rheinland-Pfalz	-	-	242	4,1	-	-	-	-	+ 4,1	+ 4,1
Die Tierschutzpartei	-	-	59	1,0	-	-	32	0,4	+ 1,0	+ 0,6
NATURGESETZ	-	-	-	-	14	0,2	8	0,1	-	-
PDS	-	-	-	-	-	-	75	0,9	-	-
Sonstige	-	-	-	-	43	0,6	160	2,0	-	-
<b>Verbandsgemeinde Schönberg-Kübelberg</b>										
Wahlberechtigte	10 070		10 070		9 722		10 004			
Wähler	6 188	61,4	6 188	61,4	7 245	74,5	8 694	86,9	- 13,1	- 25,5
ungültige Stimmen	300	4,8	225	3,6	266	3,7	199	2,3	- 0,1	+ 1,3
gültige Stimmen	5 888	95,2	5 993	96,4	6 979	96,3	8 495	97,7	+ 0,1	- 1,3
SPD	2 828	48,0	2 952	49,5	3 236	46,4	4 288	50,5	+ 3,1	- 1,0
CDU	2 077	35,3	1 915	32,1	2 429	34,8	2 752	32,4	- 2,7	- 0,3
F.D.P.	324	5,5	228	3,8	266	3,8	345	4,1	0,0	- 0,3
GRÜNE	243	4,1	173	2,9	366	5,2	333	3,9	- 2,3	- 1,0
REP	416	7,1	337	5,7	505	7,2	416	4,9	- 1,5	+ 0,8
ö d p	-	-	11	0,2	43	0,6	15	0,2	- 0,4	0,0
NPD	-	-	34	0,6	29	0,4	13	0,2	+ 0,2	+ 0,4
PBC	-	-	25	0,4	28	0,4	22	0,3	0,0	+ 0,1
FWG Rheinland-Pfalz	-	-	235	3,9	-	-	-	-	+ 3,9	+ 3,9
Die Tierschutzpartei	-	-	53	0,9	-	-	56	0,7	+ 0,9	+ 0,2
NATURGESETZ	-	-	-	-	34	0,5	7	0,1	-	-
PDS	-	-	-	-	-	-	66	0,8	-	-
Sonstige	-	-	-	-	43	0,6	182	2,1	-	-
<b>Verbandsgemeinde Waldmohr</b>										
Wahlberechtigte	6 628		6 628		6 498		6 477			
Wähler	3 600	54,3	3 600	54,3	4 357	67,1	5 416	83,6	- 12,8	- 29,3
ungültige Stimmen	158	4,4	128	3,6	104	2,4	105	1,9	+ 1,2	+ 1,7
gültige Stimmen	3 442	95,6	3 472	96,4	4 253	97,6	5 311	98,1	- 1,2	- 1,7
SPD	1 724	50,1	1 812	52,2	2 199	51,7	2 842	53,5	+ 0,5	- 1,3
CDU	994	28,9	989	28,5	1 180	27,7	1 507	28,4	+ 0,8	+ 0,1
F.D.P.	353	10,3	209	6,0	252	5,9	280	5,3	+ 0,1	+ 0,7
GRÜNE	151	4,4	158	4,6	277	6,5	258	4,9	- 1,9	- 0,3
REP	220	6,4	185	5,3	276	6,5	173	3,3	- 1,2	+ 2,0
ö d p	-	-	8	0,2	11	0,3	7	0,1	- 0,1	+ 0,1
NPD	-	-	21	0,6	10	0,2	15	0,3	+ 0,4	+ 0,3
PBC	-	-	7	0,2	5	0,1	4	0,1	+ 0,1	+ 0,1
FWG Rheinland-Pfalz	-	-	46	1,3	-	-	-	-	+ 1,3	+ 1,3
Die Tierschutzpartei	-	-	37	1,1	-	-	23	0,4	+ 1,1	+ 0,7
NATURGESETZ	-	-	-	-	14	0,3	-	-	-	-
PDS	-	-	-	-	-	-	65	1,2	-	-
Sonstige	-	-	-	-	29	0,7	137	2,6	-	-
<b>Verbandsgemeinde Wolfstein</b>										
Wahlberechtigte	7 311		7 311		7 412		7 383			
Wähler	4 491	61,4	4 491	61,4	5 213	70,3	6 045	81,9	- 8,9	- 20,5
ungültige Stimmen	210	4,7	118	2,6	117	2,2	111	1,8	+ 0,4	+ 0,8
gültige Stimmen	4 281	95,3	4 373	97,4	5 096	97,8	5 934	98,2	- 0,4	- 0,8
SPD	2 462	57,5	2 430	55,6	2 769	54,3	3 252	54,8	+ 1,3	+ 0,8
CDU	1 044	24,4	933	21,3	1 251	24,5	1 556	26,2	- 3,2	- 4,9
F.D.P.	296	6,9	299	6,8	364	7,1	311	5,2	- 0,3	+ 1,6
GRÜNE	191	4,5	176	4,0	278	5,5	289	4,9	- 1,5	- 0,9
REP	288	6,7	210	4,8	342	6,7	256	4,3	- 1,9	+ 0,5
ö d p	-	-	5	0,1	15	0,3	3	0,1	- 0,2	0,0
NPD	-	-	36	0,8	20	0,4	24	0,4	+ 0,4	+ 0,4
PBC	-	-	19	0,4	16	0,3	9	0,2	+ 0,1	+ 0,2
FWG Rheinland-Pfalz	-	-	223	5,1	-	-	-	-	+ 5,1	+ 5,1
Die Tierschutzpartei	-	-	42	1,0	-	-	41	0,7	+ 1,0	+ 0,3
NATURGESETZ	-	-	-	-	18	0,4	10	0,2	-	-
PDS	-	-	-	-	-	-	81	1,4	-	-
Sonstige	-	-	-	-	23	0,5	102	1,7	-	-

noch: 11. Ergebnisse der verbandsfreien Gemeinden und Verbandsgemeinden

	Landtagswahl 2001				Vergleichszahlen				Differenz LW 01 Landesstimmen zu	
	Wahlkreisstimmen		Landesstimmen		Landtagswahl 96		Bundestagswahl 98		LW 96	BW 98
	Anzahl	%	Anzahl	%	Anzahl	%	Anzahl	%	Prozentpunkte	
<b>Landkreis Südliche Weinstraße</b>										
<b>Verbandsgemeinde Annweiler am Trifels</b>										
Wahlberechtigte	13 528		13 528		13 520		13 539			
Wähler	9 037	66,8	9 037	66,8	10 160	75,1	11 390	84,1	- 8,3	- 17,3
ungültige Stimmen	262	2,9	288	3,2	408	4,0	261	2,3	- 0,8	+ 0,9
gültige Stimmen	8 775	97,1	8 749	96,8	9 752	96,0	11 129	97,7	+ 0,8	- 0,9
S P D	4 837	55,1	4 036	46,1	4 136	42,4	4 330	38,9	+ 3,7	+ 7,2
C D U	2 716	31,0	2 888	33,0	3 457	35,4	4 303	38,7	- 2,4	- 5,7
F.D.P.	354	4,0	478	5,5	719	7,4	739	6,6	- 1,9	- 1,1
GRÜNE	329	3,7	500	5,7	778	8,0	881	7,9	- 2,3	- 2,2
R E P	325	3,7	307	3,5	311	3,2	321	2,9	+ 0,3	+ 0,6
ö d p	-	-	25	0,3	45	0,5	26	0,2	- 0,2	+ 0,1
N P D	-	-	66	0,8	185	1,9	96	0,9	- 1,1	- 0,1
P B C	-	-	44	0,5	23	0,2	34	0,3	+ 0,3	+ 0,2
FWG Rheinland-Pfalz	214	2,4	295	3,4	-	-	-	-	+ 3,4	+ 3,4
Die Tierschutzpartei	-	-	110	1,3	-	-	59	0,5	+ 1,3	+ 0,8
NATURGESETZ	-	-	-	-	29	0,3	15	0,1	-	-
P D S	-	-	-	-	-	-	91	0,8	-	-
Sonstige	-	-	-	-	69	0,7	234	2,1	-	-
<b>Verbandsgemeinde Bad Bergzabern</b>										
Wahlberechtigte	18 651		18 651		18 285		18 527			
Wähler	13 127	70,4	13 127	70,4	14 393	78,7	15 745	85,0	- 8,3	- 14,6
ungültige Stimmen	268	2,0	303	2,3	307	2,1	286	1,8	+ 0,2	+ 0,5
gültige Stimmen	12 859	98,0	12 824	97,7	14 086	97,9	15 459	98,2	- 0,2	- 0,5
S P D	7 777	60,5	6 437	50,2	6 545	46,5	6 009	38,9	+ 3,7	+ 11,3
C D U	3 472	27,0	3 751	29,2	4 559	32,4	6 083	39,3	- 3,2	- 10,1
F.D.P.	621	4,8	964	7,5	1 236	8,8	1 191	7,7	- 1,3	- 0,2
GRÜNE	454	3,5	643	5,0	929	6,6	1 023	6,6	- 1,6	- 1,6
R E P	349	2,7	371	2,9	313	2,2	363	2,3	+ 0,7	+ 0,6
ö d p	-	-	27	0,2	50	0,4	29	0,2	- 0,2	0,0
N P D	-	-	77	0,6	277	2,0	118	0,8	- 1,4	- 0,2
P B C	-	-	92	0,7	86	0,6	84	0,5	+ 0,1	+ 0,2
FWG Rheinland-Pfalz	186	1,4	312	2,4	-	-	-	-	+ 2,4	+ 2,4
Die Tierschutzpartei	-	-	150	1,2	-	-	90	0,6	+ 1,2	+ 0,6
NATURGESETZ	-	-	-	-	27	0,2	18	0,1	-	-
P D S	-	-	-	-	-	-	128	0,8	-	-
Sonstige	-	-	-	-	64	0,5	323	2,1	-	-
<b>Verbandsgemeinde Edenkoben</b>										
Wahlberechtigte	14 830		14 830		14 274		14 545			
Wähler	10 231	69,0	10 231	69,0	10 919	76,5	12 589	86,6	- 7,5	- 17,6
ungültige Stimmen	297	2,9	262	2,6	300	2,7	233	1,9	- 0,1	+ 0,7
gültige Stimmen	9 934	97,1	9 969	97,4	10 619	97,3	12 356	98,1	+ 0,1	- 0,7
S P D	3 834	38,6	4 092	41,0	3 943	37,1	4 338	35,1	+ 3,9	+ 5,9
C D U	4 087	41,1	3 621	36,3	4 077	38,4	5 187	42,0	- 2,1	- 5,7
F.D.P.	583	5,9	725	7,3	1 145	10,8	1 061	8,6	- 3,5	- 1,3
GRÜNE	525	5,3	613	6,1	812	7,6	962	7,8	- 1,5	- 1,7
R E P	210	2,1	221	2,2	357	3,4	272	2,2	- 1,2	0,0
ö d p	-	-	30	0,3	59	0,6	42	0,3	- 0,3	0,0
N P D	59	0,6	62	0,6	60	0,6	47	0,4	0,0	+ 0,2
P B C	86	0,9	57	0,6	65	0,6	41	0,3	0,0	+ 0,3
FWG Rheinland-Pfalz	550	5,5	435	4,4	-	-	-	-	+ 4,4	+ 4,4
Die Tierschutzpartei	-	-	113	1,1	-	-	60	0,5	+ 1,1	+ 0,6
NATURGESETZ	-	-	-	-	40	0,4	18	0,1	-	-
P D S	-	-	-	-	-	-	106	0,9	-	-
Sonstige	-	-	-	-	61	0,6	222	1,8	-	-
<b>Verbandsgemeinde Herxheim</b>										
Wahlberechtigte	11 175		11 175		10 742		10 906			
Wähler	7 847	70,2	7 847	70,2	8 431	78,5	9 454	86,7	- 8,3	- 16,5
ungültige Stimmen	160	2,0	182	2,3	319	3,8	187	2,0	- 1,5	+ 0,3
gültige Stimmen	7 687	98,0	7 665	97,7	8 112	96,2	9 267	98,0	+ 1,5	- 0,3
S P D	3 284	42,7	2 749	35,9	2 559	31,5	2 856	30,8	+ 4,4	+ 5,1
C D U	3 313	43,1	3 378	44,1	3 802	46,9	4 518	48,8	- 2,8	- 4,7
F.D.P.	260	3,4	476	6,2	664	8,2	693	7,5	- 2,0	- 1,3
GRÜNE	245	3,2	419	5,5	640	7,9	625	6,7	- 2,4	- 1,2
R E P	162	2,1	190	2,5	197	2,4	219	2,4	+ 0,1	+ 0,1
ö d p	-	-	22	0,3	42	0,5	22	0,2	- 0,2	+ 0,1
N P D	-	-	29	0,4	116	1,4	26	0,3	- 1,0	+ 0,1
P B C	-	-	15	0,2	22	0,3	23	0,2	- 0,1	0,0
FWG Rheinland-Pfalz	423	5,5	300	3,9	-	-	-	-	+ 3,9	+ 3,9
Die Tierschutzpartei	-	-	87	1,1	-	-	43	0,5	+ 1,1	+ 0,6
NATURGESETZ	-	-	-	-	28	0,3	12	0,1	-	-
P D S	-	-	-	-	-	-	69	0,7	-	-
Sonstige	-	-	-	-	42	0,5	161	1,7	-	-



noch: 11. Ergebnisse der verbandsfreien Gemeinden und Verbandsgemeinden

	Landtagswahl 2001				Vergleichszahlen				Differenz LW 01 Landesstimmen zu	
	Wahlkreisstimmen		Landesstimmen		Landtagswahl 96		Bundestagswahl 98		LW 96	BW 98
	Anzahl	%	Anzahl	%	Anzahl	%	Anzahl	%	Prozentpunkte	
<b>Verbandsgemeinde Landau-Land</b>										
Wahlberechtigte	10 879		10 879		10 741		10 829			
Wähler	7 765	71,4	7 765	71,4	8 503	79,2	9 487	87,6	- 7,8	- 16,2
ungültige Stimmen	182	2,3	190	2,4	207	2,4	156	1,6	0,0	+ 0,8
gültige Stimmen	7 583	97,7	7 575	97,6	8 296	97,6	9 331	98,4	0,0	- 0,8
S P D	4 445	58,6	3 711	49,0	3 779	45,6	3 946	42,3	+ 3,4	+ 6,7
C D U	2 019	26,6	2 127	28,1	2 375	28,6	3 065	32,8	- 0,5	- 4,7
F.D.P.	468	6,2	740	9,8	975	11,8	932	10,0	- 2,0	- 0,2
GRÜNE	264	3,5	442	5,8	664	8,0	754	8,1	- 2,2	- 2,3
R E P	231	3,0	205	2,7	228	2,7	218	2,3	0,0	+ 0,4
ö d p	-	-	25	0,3	39	0,5	27	0,3	- 0,2	0,0
N P D	-	-	55	0,7	142	1,7	36	0,4	- 1,0	+ 0,3
P B C	-	-	32	0,4	33	0,4	24	0,3	0,0	+ 0,1
FWG Rheinland-Pfalz	156	2,1	174	2,3	-	-	-	-	+ 2,3	+ 2,3
Die Tierschutzpartei	-	-	64	0,8	-	-	67	0,7	+ 0,8	+ 0,1
NATURGESETZ	-	-	-	-	19	0,2	7	0,1	-	-
P D S	-	-	-	-	-	-	94	1,0	-	-
Sonstige	-	-	-	-	42	0,5	161	1,7	-	-
<b>Verbandsgemeinde Maikammer</b>										
Wahlberechtigte	6 026		6 026		5 808		6 002			
Wähler	4 320	71,7	4 320	71,7	4 626	79,6	5 304	88,4	- 7,9	- 16,7
ungültige Stimmen	134	3,1	118	2,7	140	3,0	107	2,0	- 0,3	+ 0,7
gültige Stimmen	4 186	96,9	4 202	97,3	4 486	97,0	5 197	98,0	+ 0,3	- 0,7
S P D	1 363	32,6	1 575	37,5	1 437	32,0	1 527	29,4	+ 5,5	+ 8,1
C D U	2 082	49,7	1 803	42,9	2 069	46,1	2 618	50,4	- 3,2	- 7,5
F.D.P.	225	5,4	309	7,4	442	9,9	417	8,0	- 2,5	- 0,6
GRÜNE	188	4,5	203	4,8	295	6,6	322	6,2	- 1,8	- 1,4
R E P	89	2,1	81	1,9	135	3,0	109	2,1	- 1,1	- 0,2
ö d p	-	-	9	0,2	36	0,8	16	0,3	- 0,6	- 0,1
N P D	18	0,4	16	0,4	19	0,4	11	0,2	0,0	+ 0,2
P B C	17	0,4	18	0,4	13	0,3	11	0,2	+ 0,1	+ 0,2
FWG Rheinland-Pfalz	204	4,9	159	3,8	-	-	-	-	+ 3,8	+ 3,8
Die Tierschutzpartei	-	-	29	0,7	-	-	26	0,5	+ 0,7	+ 0,2
NATURGESETZ	-	-	-	-	14	0,3	4	0,1	-	-
P D S	-	-	-	-	-	-	32	0,6	-	-
Sonstige	-	-	-	-	26	0,6	104	2,0	-	-
<b>Verbandsgemeinde Offenbach an der Queich</b>										
Wahlberechtigte	8 700		8 700		8 329		8 543			
Wähler	5 947	68,4	5 947	68,4	6 344	76,2	7 342	85,9	- 7,8	- 17,5
ungültige Stimmen	161	2,7	135	2,3	199	3,1	114	1,6	- 0,8	+ 0,7
gültige Stimmen	5 786	97,3	5 812	97,7	6 145	96,9	7 228	98,4	+ 0,8	- 0,7
S P D	2 573	44,5	2 782	47,9	2 755	44,8	2 948	40,8	+ 3,1	+ 7,1
C D U	2 136	36,9	1 894	32,6	2 054	33,4	2 700	37,4	- 0,8	- 4,8
F.D.P.	307	5,3	358	6,2	501	8,2	563	7,8	- 2,0	- 1,6
GRÜNE	265	4,6	284	4,9	401	6,5	482	6,7	- 1,6	- 1,8
R E P	168	2,9	178	3,1	305	5,0	224	3,1	- 1,9	0,0
ö d p	-	-	20	0,3	34	0,6	16	0,2	- 0,3	+ 0,1
N P D	30	0,5	27	0,5	19	0,3	20	0,3	+ 0,2	+ 0,2
P B C	36	0,6	32	0,6	33	0,5	28	0,4	+ 0,1	+ 0,2
FWG Rheinland-Pfalz	271	4,7	175	3,0	-	-	-	-	+ 3,0	+ 3,0
Die Tierschutzpartei	-	-	62	1,1	-	-	45	0,6	+ 1,1	+ 0,5
NATURGESETZ	-	-	-	-	18	0,3	8	0,1	-	-
P D S	-	-	-	-	-	-	59	0,8	-	-
Sonstige	-	-	-	-	25	0,4	135	1,9	-	-
<b>Landkreis Ludwigshafen</b>										
<b>Verbandsfreie Gemeinde Altrip</b>										
Wahlberechtigte	5 952		5 952		5 677		5 794			
Wähler	3 484	58,5	3 484	58,5	4 027	70,9	5 058	87,3	- 12,4	- 28,8
ungültige Stimmen	113	3,2	91	2,6	99	2,5	89	1,8	+ 0,1	+ 0,8
gültige Stimmen	3 371	96,8	3 393	97,4	3 928	97,5	4 969	98,2	- 0,1	- 0,8
S P D	1 543	45,8	1 636	48,2	1 678	42,7	2 241	45,1	+ 5,5	+ 3,1
C D U	1 049	31,1	975	28,7	1 158	29,5	1 675	33,7	- 0,8	- 5,0
F.D.P.	215	6,4	234	6,9	394	10,0	372	7,5	- 3,1	- 0,6
GRÜNE	235	7,0	247	7,3	341	8,7	292	5,9	- 1,4	+ 1,4
R E P	186	5,5	139	4,1	277	7,1	146	2,9	- 3,0	+ 1,2
ö d p	22	0,7	3	0,1	19	0,5	3	0,1	- 0,4	0,0
N P D	-	-	32	0,9	9	0,2	8	0,2	+ 0,7	+ 0,7
P B C	-	-	4	0,1	11	0,3	6	0,1	- 0,2	0,0
FWG Rheinland-Pfalz	121	3,6	91	2,7	-	-	-	-	+ 2,7	+ 2,7
Die Tierschutzpartei	-	-	32	0,9	-	-	16	0,3	+ 0,9	+ 0,6
NATURGESETZ	-	-	-	-	7	0,2	7	0,1	-	-
P D S	-	-	-	-	-	-	66	1,3	-	-
Sonstige	-	-	-	-	34	0,9	137	2,8	-	-

noch: 11. Ergebnisse der verbandsfreien Gemeinden und Verbandsgemeinden

	Landtagswahl 2001				Vergleichszahlen				Differenz LW 01 Landesstimmen zu	
	Wahlkreisstimmen		Landesstimmen		Landtagswahl 96		Bundestagswahl 98		LW 96	BW 98
	Anzahl	%	Anzahl	%	Anzahl	%	Anzahl	%	Prozentpunkte	
<b>Verbandsfreie Gemeinde Bobenheim-Roxheim</b>										
Wahlberechtigte	7 720		7 720		7 690		7 793			
Wähler	5 212	67,5	5 212	67,5	5 968	77,6	6 909	88,7	- 10,1	- 21,2
ungültige Stimmen	178	3,4	184	3,5	164	2,7	73	1,1	+ 0,8	+ 2,4
gültige Stimmen	5 034	96,6	5 028	96,5	5 804	97,3	6 836	98,9	- 0,8	- 2,4
S P D	2 306	45,8	2 471	49,1	2 563	44,2	3 052	44,6	+ 4,9	+ 4,5
C D U	2 038	40,5	1 681	33,4	1 994	34,4	2 568	37,6	- 1,0	- 4,2
F.D.P.	244	4,8	297	5,9	394	6,8	376	5,5	- 0,9	+ 0,4
GRÜNE	218	4,3	220	4,4	342	5,9	304	4,4	- 1,5	0,0
R E P	202	4,0	176	3,5	388	6,7	229	3,3	- 3,2	+ 0,2
ö d p	-	-	10	0,2	12	0,2	5	0,1	0,0	+ 0,1
N P D	-	-	17	0,3	13	0,2	14	0,2	+ 0,1	+ 0,1
P B C	-	-	14	0,3	11	0,2	10	0,1	+ 0,1	+ 0,2
FWG Rheinland-Pfalz	-	-	83	1,7	-	-	-	-	+ 1,7	+ 1,7
Die Tierschutzpartei	-	-	59	1,2	-	-	40	0,6	+ 1,2	+ 0,6
NATURGESETZ	26	0,5	-	-	51	0,9	21	0,3	-	-
P D S	-	-	-	-	-	-	61	0,9	-	-
Sonstige	-	-	-	-	36	0,6	156	2,3	-	-
<b>Verbandsfreie Gemeinde Böhl-Iggelheim</b>										
Wahlberechtigte	8 388		8 388		8 320		8 397			
Wähler	5 633	67,2	5 633	67,2	6 175	74,2	7 427	88,4	- 7,0	- 21,2
ungültige Stimmen	221	3,9	141	2,5	148	2,4	153	2,1	+ 0,1	+ 0,4
gültige Stimmen	5 412	96,1	5 492	97,5	6 027	97,6	7 274	97,9	- 0,1	- 0,4
S P D	2 726	50,4	2 894	52,7	2 775	46,0	3 441	47,3	+ 6,7	+ 5,4
C D U	1 574	29,1	1 483	27,0	1 966	32,6	2 395	32,9	- 5,6	- 5,9
F.D.P.	295	5,5	326	5,9	400	6,6	467	6,4	- 0,7	- 0,5
GRÜNE	293	5,4	279	5,1	395	6,6	393	5,4	- 1,5	- 0,3
R E P	276	5,1	231	4,2	348	5,8	244	3,4	- 1,6	+ 0,8
ö d p	28	0,5	11	0,2	37	0,6	13	0,2	- 0,4	0,0
N P D	-	-	26	0,5	11	0,2	10	0,1	+ 0,3	+ 0,4
P B C	-	-	27	0,5	46	0,8	27	0,4	- 0,3	+ 0,1
FWG Rheinland-Pfalz	220	4,1	163	3,0	-	-	-	-	+ 3,0	+ 3,0
Die Tierschutzpartei	-	-	52	0,9	-	-	45	0,6	+ 0,9	+ 0,3
NATURGESETZ	-	-	-	-	18	0,3	14	0,2	-	-
P D S	-	-	-	-	-	-	44	0,6	-	-
Sonstige	-	-	-	-	31	0,5	181	2,5	-	-
<b>Verbandsfreie Gemeinde Lambsheim</b>										
Wahlberechtigte	4 483		4 483		4 268		4 343			
Wähler	3 099	69,1	3 099	69,1	3 370	79,0	3 873	89,2	- 9,9	- 20,1
ungültige Stimmen	97	3,1	75	2,4	90	2,7	49	1,3	- 0,3	+ 1,1
gültige Stimmen	3 002	96,9	3 024	97,6	3 280	97,3	3 824	98,7	+ 0,3	- 1,1
S P D	1 353	45,1	1 409	46,6	1 513	46,1	1 738	45,4	+ 0,5	+ 1,2
C D U	1 093	36,4	883	29,2	1 008	30,7	1 310	34,3	- 1,5	- 5,1
F.D.P.	222	7,4	244	8,1	342	10,4	261	6,8	- 2,3	+ 1,3
GRÜNE	180	6,0	201	6,6	190	5,8	220	5,8	+ 0,8	+ 0,8
R E P	137	4,6	116	3,8	158	4,8	135	3,5	- 1,0	+ 0,3
ö d p	-	-	2	0,1	12	0,4	3	0,1	- 0,3	0,0
N P D	-	-	29	1,0	12	0,4	10	0,3	+ 0,6	+ 0,7
P B C	-	-	4	0,1	6	0,2	-	-	- 0,1	+ 0,1
FWG Rheinland-Pfalz	-	-	97	3,2	-	-	-	-	+ 3,2	+ 3,2
Die Tierschutzpartei	-	-	39	1,3	-	-	29	0,8	+ 1,3	+ 0,5
NATURGESETZ	17	0,6	-	-	17	0,5	14	0,4	-	-
P D S	-	-	-	-	-	-	20	0,5	-	-
Sonstige	-	-	-	-	22	0,7	84	2,2	-	-
<b>Verbandsfreie Gemeinde Limburgerhof</b>										
Wahlberechtigte	8 156		8 156		8 244		8 263			
Wähler	5 497	67,4	5 497	67,4	6 301	76,4	7 381	89,3	- 9,0	- 21,9
ungültige Stimmen	150	2,7	116	2,1	124	2,0	90	1,2	+ 0,1	+ 0,9
gültige Stimmen	5 347	97,3	5 381	97,9	6 177	98,0	7 291	98,8	- 0,1	- 0,9
S P D	2 188	40,9	2 301	42,8	2 285	37,0	2 752	37,7	+ 5,8	+ 5,1
C D U	1 920	35,9	1 800	33,5	2 323	37,6	2 883	39,5	- 4,1	- 6,0
F.D.P.	353	6,6	474	8,8	679	11,0	711	9,8	- 2,2	- 1,0
GRÜNE	218	4,1	266	4,9	390	6,3	390	5,3	- 1,4	- 0,4
R E P	223	4,2	198	3,7	364	5,9	216	3,0	- 2,2	+ 0,7
ö d p	36	0,7	14	0,3	24	0,4	5	0,1	- 0,1	+ 0,2
N P D	-	-	17	0,3	14	0,2	13	0,2	+ 0,1	+ 0,1
P B C	-	-	22	0,4	26	0,4	17	0,2	0,0	+ 0,2
FWG Rheinland-Pfalz	409	7,6	225	4,2	-	-	-	-	+ 4,2	+ 4,2
Die Tierschutzpartei	-	-	64	1,2	-	-	33	0,5	+ 1,2	+ 0,7
NATURGESETZ	-	-	-	-	17	0,3	10	0,1	-	-
P D S	-	-	-	-	-	-	64	0,9	-	-
Sonstige	-	-	-	-	55	0,9	197	2,7	-	-

noch: 11. Ergebnisse der verbandsfreien Gemeinden und Verbandsgemeinden

	Landtagswahl 2001				Vergleichszahlen				Differenz LW 01 Landesstimmen zu	
	Wahlkreisstimmen		Landesstimmen		Landtagswahl 96		Bundestagswahl 98		LW 96	BW 98
	Anzahl	%	Anzahl	%	Anzahl	%	Anzahl	%	Prozentpunkte	
<b>Verbandsfreie Gemeinde Mutterstadt</b>										
Wahlberechtigte	9 586		9 586		9 365		9 482			
Wähler	6 558	68,4	6 558	68,4	7 159	76,4	8 373	88,3	- 8,0	- 19,9
ungültige Stimmen	185	2,8	168	2,6	131	1,8	85	1,0	+ 0,8	+ 1,6
gültige Stimmen	6 373	97,2	6 390	97,4	7 028	98,2	8 288	99,0	- 0,8	- 1,6
SPD	3 057	48,0	2 983	46,7	2 774	39,5	3 353	40,5	+ 7,2	+ 6,2
CDU	2 155	33,8	2 086	32,6	2 651	37,7	3 240	39,1	- 5,1	- 6,5
F.D.P.	408	6,4	477	7,5	635	9,0	597	7,2	- 1,5	+ 0,3
GRÜNE	247	3,9	298	4,7	438	6,2	442	5,3	- 1,5	- 0,6
REP	222	3,5	216	3,4	367	5,2	234	2,8	- 1,8	+ 0,6
ödp	41	0,6	14	0,2	47	0,7	13	0,2	- 0,5	0,0
NPD	-	-	18	0,3	11	0,2	6	0,1	+ 0,1	+ 0,2
PBC	-	-	45	0,7	38	0,5	23	0,3	+ 0,2	+ 0,4
FWG Rheinland-Pfalz	243	3,8	176	2,8	-	-	-	-	+ 2,8	+ 2,8
Die Tierschutzpartei	-	-	77	1,2	-	-	33	0,4	+ 1,2	+ 0,8
NATURGESETZ	-	-	-	-	18	0,3	19	0,2	-	-
PDS	-	-	-	-	-	-	85	1,0	-	-
Sonstige	-	-	-	-	49	0,7	243	2,9	-	-
<b>Verbandsfreie Gemeinde Neuhofen</b>										
Wahlberechtigte	5 723		5 723		5 719		5 721			
Wähler	3 715	64,9	3 715	64,9	4 465	78,1	5 118	89,5	- 13,2	- 24,6
ungültige Stimmen	92	2,5	83	2,2	105	2,4	43	0,8	- 0,2	+ 1,4
gültige Stimmen	3 623	97,5	3 632	97,8	4 360	97,6	5 075	99,2	+ 0,2	- 1,4
SPD	1 816	50,1	1 849	50,9	2 015	46,2	2 318	45,7	+ 4,7	+ 5,2
CDU	1 162	32,1	1 072	29,5	1 269	29,1	1 708	33,7	+ 0,4	- 4,2
F.D.P.	269	7,4	297	8,2	401	9,2	371	7,3	- 1,0	+ 0,9
GRÜNE	168	4,6	181	5,0	283	6,5	270	5,3	- 1,5	- 0,3
REP	113	3,1	107	2,9	283	6,5	146	2,9	- 3,6	0,0
ödp	20	0,6	13	0,4	20	0,5	4	0,1	- 0,1	+ 0,3
NPD	-	-	12	0,3	4	0,1	2	0,0	+ 0,2	+ 0,3
PBC	-	-	19	0,5	28	0,6	10	0,2	- 0,1	+ 0,3
FWG Rheinland-Pfalz	75	2,1	52	1,4	-	-	-	-	+ 1,4	+ 1,4
Die Tierschutzpartei	-	-	30	0,8	-	-	41	0,8	+ 0,8	0,0
NATURGESETZ	-	-	-	-	16	0,4	8	0,2	-	-
PDS	-	-	-	-	-	-	58	1,1	-	-
Sonstige	-	-	-	-	41	0,9	139	2,7	-	-
<b>Verbandsfreie Gemeinde Römerberg</b>										
Wahlberechtigte	6 767		6 767		6 154		6 476			
Wähler	4 343	64,2	4 343	64,2	4 600	74,7	5 737	88,6	- 10,5	- 24,4
ungültige Stimmen	119	2,7	123	2,8	120	2,6	85	1,5	+ 0,2	+ 1,3
gültige Stimmen	4 224	97,3	4 220	97,2	4 480	97,4	5 652	98,5	- 0,2	- 1,3
SPD	1 232	29,2	1 677	39,7	1 456	32,5	1 893	33,5	+ 7,2	+ 6,2
CDU	1 683	39,8	1 657	39,3	1 990	44,4	2 590	45,8	- 5,1	- 6,5
F.D.P.	164	3,9	193	4,6	328	7,3	321	5,7	- 2,7	- 1,1
GRÜNE	909	21,5	381	9,0	373	8,3	410	7,3	+ 0,7	+ 1,7
REP	127	3,0	134	3,2	219	4,9	209	3,7	- 1,7	- 0,5
ödp	-	-	22	0,5	43	1,0	35	0,6	- 0,5	- 0,1
NPD	-	-	10	0,2	3	0,1	6	0,1	+ 0,1	+ 0,1
PBC	-	-	9	0,2	20	0,4	11	0,2	- 0,2	0,0
FWG Rheinland-Pfalz	109	2,6	99	2,3	-	-	-	-	+ 2,3	+ 2,3
Die Tierschutzpartei	-	-	38	0,9	-	-	31	0,5	+ 0,9	+ 0,4
NATURGESETZ	-	-	-	-	16	0,4	16	0,3	-	-
PDS	-	-	-	-	-	-	37	0,7	-	-
Sonstige	-	-	-	-	32	0,7	93	1,6	-	-
<b>Verbandsfreie Gemeinde Schifferstadt, Stadt</b>										
Wahlberechtigte	13 503		13 503		13 343		13 489			
Wähler	8 881	65,8	8 881	65,8	9 523	71,4	11 784	87,4	- 5,6	- 21,6
ungültige Stimmen	282	3,2	287	3,2	192	2,0	151	1,3	+ 1,2	+ 1,9
gültige Stimmen	8 599	96,8	8 594	96,8	9 331	98,0	11 633	98,7	- 1,2	- 1,9
SPD	2 971	34,6	3 254	37,9	2 950	31,6	3 719	32,0	+ 6,3	+ 5,9
CDU	3 897	45,3	3 622	42,1	4 418	47,3	5 687	48,9	- 5,2	- 6,8
F.D.P.	395	4,6	469	5,5	604	6,5	622	5,3	- 1,0	+ 0,2
GRÜNE	415	4,8	419	4,9	601	6,4	586	5,0	- 1,5	- 0,1
REP	426	5,0	387	4,5	585	6,3	524	4,5	- 1,8	0,0
ödp	-	-	14	0,2	45	0,5	24	0,2	- 0,3	0,0
NPD	-	-	26	0,3	22	0,2	22	0,2	+ 0,1	+ 0,1
PBC	-	-	20	0,2	35	0,4	24	0,2	- 0,2	0,0
FWG Rheinland-Pfalz	495	5,8	315	3,7	-	-	-	-	+ 3,7	+ 3,7
Die Tierschutzpartei	-	-	68	0,8	-	-	59	0,5	+ 0,8	+ 0,3
NATURGESETZ	-	-	-	-	22	0,2	32	0,3	-	-
PDS	-	-	-	-	-	-	78	0,7	-	-
Sonstige	-	-	-	-	49	0,5	256	2,2	-	-

noch: 11. Ergebnisse der verbandsfreien Gemeinden und Verbandsgemeinden

	Landtagswahl 2001				Vergleichszahlen				Differenz LW 01 Landesstimmen zu	
	Wahlkreisstimmen		Landesstimmen		Landtagswahl 96		Bundestagswahl 98		LW 96	BW 98
	Anzahl	%	Anzahl	%	Anzahl	%	Zweitstimmen			
							Anzahl	%	Anzahl	%
<b>Verbandsgemeinde Dannstadt-Schauernheim</b>										
Wahlberechtigte	9 863		9 863		9 729		9 802			
Wähler	6 645	67,4	6 645	67,4	7 379	75,8	8 787	89,6	- 8,4	- 22,2
ungültige Stimmen	174	2,6	132	2,0	139	1,9	108	1,2	+ 0,1	+ 0,8
gültige Stimmen	6 471	97,4	6 513	98,0	7 240	98,1	8 679	98,8	- 0,1	- 0,8
S P D	2 405	37,2	2 632	40,4	2 439	33,7	3 052	35,2	+ 6,7	+ 5,2
C D U	2 669	41,2	2 556	39,2	3 133	43,3	3 737	43,1	- 4,1	- 3,9
F.D.P.	537	8,3	476	7,3	659	9,1	700	8,1	- 1,8	- 0,8
GRÜNE	249	3,8	267	4,1	432	6,0	470	5,4	- 1,9	- 1,3
R E P	220	3,4	194	3,0	331	4,6	247	2,8	- 1,6	+ 0,2
ö d p	178	2,8	91	1,4	124	1,7	77	0,9	- 0,3	+ 0,5
N P D	-	-	21	0,3	15	0,2	11	0,1	+ 0,1	+ 0,2
P B C	-	-	43	0,7	52	0,7	31	0,4	0,0	+ 0,3
FWG Rheinland-Pfalz	213	3,3	177	2,7	-	-	-	-	+ 2,7	+ 2,7
Die Tierschutzpartei	-	-	56	0,9	-	-	46	0,5	+ 0,9	+ 0,4
NATURGESETZ	-	-	-	-	20	0,3	16	0,2	-	-
P D S	-	-	-	-	-	-	80	0,9	-	-
Sonstige	-	-	-	-	35	0,5	212	2,4	-	-
<b>Verbandsgemeinde Dudenhofen</b>										
Wahlberechtigte	8 203		8 203		7 802		7 988			
Wähler	5 332	65,0	5 332	65,0	5 920	75,9	7 013	87,8	- 10,9	- 22,8
ungültige Stimmen	160	3,0	156	2,9	159	2,7	128	1,8	+ 0,2	+ 1,1
gültige Stimmen	5 172	97,0	5 176	97,1	5 761	97,3	6 885	98,2	- 0,2	- 1,1
S P D	1 790	34,6	1 942	37,5	1 816	31,5	2 166	31,5	+ 6,0	+ 6,0
C D U	2 329	45,0	2 130	41,2	2 541	44,1	3 147	45,7	- 2,9	- 4,5
F.D.P.	302	5,8	337	6,5	471	8,2	478	6,9	- 1,7	- 0,4
GRÜNE	348	6,7	312	6,0	457	7,9	462	6,7	- 1,9	- 0,7
R E P	208	4,0	190	3,7	359	6,2	340	4,9	- 2,5	- 1,2
ö d p	-	-	17	0,3	44	0,8	28	0,4	- 0,5	- 0,1
N P D	-	-	16	0,3	10	0,2	9	0,1	+ 0,1	+ 0,2
P B C	-	-	7	0,1	13	0,2	12	0,2	- 0,1	- 0,1
FWG Rheinland-Pfalz	195	3,8	175	3,4	-	-	-	-	+ 3,4	+ 3,4
Die Tierschutzpartei	-	-	50	1,0	-	-	44	0,6	+ 1,0	+ 0,4
NATURGESETZ	-	-	-	-	23	0,4	13	0,2	-	-
P D S	-	-	-	-	-	-	50	0,7	-	-
Sonstige	-	-	-	-	27	0,5	136	2,0	-	-
<b>Verbandsgemeinde Heßheim</b>										
Wahlberechtigte	7 182		7 182		7 154		7 055			
Wähler	5 141	71,6	5 141	71,6	5 739	80,2	6 489	92,0	- 8,6	- 20,4
ungültige Stimmen	155	3,0	168	3,3	134	2,3	95	1,5	+ 1,0	+ 1,8
gültige Stimmen	4 986	97,0	4 973	96,7	5 605	97,7	6 394	98,5	- 1,0	- 1,8
S P D	2 213	44,4	2 293	46,1	2 484	44,3	2 828	44,2	+ 1,8	+ 1,9
C D U	2 111	42,3	1 711	34,4	1 871	33,4	2 358	36,9	+ 1,0	- 2,5
F.D.P.	245	4,9	298	6,0	446	8,0	398	6,2	- 2,0	- 0,2
GRÜNE	210	4,2	233	4,7	337	6,0	326	5,1	- 1,3	- 0,4
R E P	180	3,6	145	2,9	347	6,2	207	3,2	- 3,3	- 0,3
ö d p	-	-	4	0,1	12	0,2	1	0,0	- 0,1	+ 0,1
N P D	-	-	28	0,6	9	0,2	6	0,1	+ 0,4	+ 0,5
P B C	-	-	15	0,3	24	0,4	16	0,3	- 0,1	0,0
FWG Rheinland-Pfalz	-	-	191	3,8	-	-	-	-	+ 3,8	+ 3,8
Die Tierschutzpartei	-	-	55	1,1	-	-	34	0,5	+ 1,1	+ 0,6
NATURGESETZ	27	0,5	-	-	35	0,6	19	0,3	-	-
P D S	-	-	-	-	-	-	47	0,7	-	-
Sonstige	-	-	-	-	40	0,7	154	2,4	-	-
<b>Verbandsgemeinde Maxdorf</b>										
Wahlberechtigte	9 519		9 519		9 253		9 422			
Wähler	6 441	67,7	6 441	67,7	7 085	76,6	8 298	88,1	- 8,9	- 20,4
ungültige Stimmen	221	3,4	175	2,7	146	2,1	98	1,2	+ 0,6	+ 1,5
gültige Stimmen	6 220	96,6	6 266	97,3	6 939	97,9	8 200	98,8	- 0,6	- 1,5
S P D	3 034	48,8	3 245	51,8	2 996	43,2	3 661	44,6	+ 8,6	+ 7,2
C D U	1 866	30,0	1 775	28,3	2 192	31,6	2 806	34,2	- 3,3	- 5,9
F.D.P.	622	10,0	541	8,6	813	11,7	643	7,8	- 3,1	+ 0,8
GRÜNE	313	5,0	304	4,9	438	6,3	449	5,5	- 1,4	- 0,6
R E P	233	3,7	190	3,0	353	5,1	271	3,3	- 2,1	- 0,3
ö d p	31	0,5	16	0,3	40	0,6	13	0,2	- 0,3	+ 0,1
N P D	-	-	39	0,6	26	0,4	15	0,2	+ 0,2	+ 0,4
P B C	-	-	17	0,3	14	0,2	15	0,2	+ 0,1	+ 0,1
FWG Rheinland-Pfalz	121	1,9	99	1,6	-	-	-	-	+ 1,6	+ 1,6
Die Tierschutzpartei	-	-	40	0,6	-	-	38	0,5	+ 0,6	+ 0,1
NATURGESETZ	-	-	-	-	12	0,2	15	0,2	-	-
P D S	-	-	-	-	-	-	83	1,0	-	-
Sonstige	-	-	-	-	55	0,8	191	2,3	-	-

noch: 11. Ergebnisse der verbandsfreien Gemeinden und Verbandsgemeinden

	Landtagswahl 2001				Vergleichszahlen				Differenz LW 01 Landesstimmen zu	
					Landtagswahl 96		Bundestagswahl 98		LW 96	BW 98
	Wahlkreisstimmen		Landesstimmen		Landesstimmen	Zweitstimmen	Prozentpunkte			
	Anzahl	%	Anzahl	%	Anzahl	%		Anzahl	%	
<b>Verbandsgemeinde Waldsee</b>										
Wahlberechtigte	6 620		6 620		6 355		6 494			
Wähler	4 674	70,6	4 674	70,6	4 961	78,1	5 882	90,6	- 7,5	- 20,0
ungültige Stimmen	192	4,1	135	2,9	120	2,4	82	1,4	+ 0,5	+ 1,5
gültige Stimmen	4 482	95,9	4 539	97,1	4 841	97,6	5 800	98,6	- 0,5	- 1,5
SPD	1 678	37,4	1 970	43,4	1 748	36,1	2 203	38,0	+ 7,3	+ 5,4
CDU	1 870	41,7	1 692	37,3	2 086	43,1	2 518	43,4	- 5,8	- 6,1
F.D.P.	277	6,2	242	5,3	364	7,5	365	6,3	- 2,2	- 1,0
GRÜNE	232	5,2	245	5,4	321	6,6	290	5,0	- 1,2	+ 0,4
REP	133	3,0	112	2,5	219	4,5	178	3,1	- 2,0	- 0,6
ö d p	24	0,5	8	0,2	34	0,7	10	0,2	- 0,5	0,0
NPD	-	-	11	0,2	4	0,1	5	0,1	+ 0,1	+ 0,1
PBC	-	-	7	0,2	22	0,5	12	0,2	- 0,3	0,0
FWG Rheinland-Pfalz	268	6,0	205	4,5	-	-	-	-	+ 4,5	+ 4,5
Die Tierschutzpartei	-	-	47	1,0	-	-	38	0,7	+ 1,0	+ 0,3
NATURGESETZ	-	-	-	-	19	0,4	11	0,2	-	-
PDS	-	-	-	-	-	-	52	0,9	-	-
Sonstige	-	-	-	-	24	0,5	118	2,0	-	-
<b>Landkreis Mainz-Bingen</b>										
<b>Verbandsfreie Gemeinde Bingen am Rhein, Stadt</b>										
Wahlberechtigte	18 708		18 708		18 851		18 874			
Wähler	11 239	60,1	11 239	60,1	12 833	68,1	15 831	83,9	- 8,0	- 23,8
Ungültige Stimmen	282	2,5	204	1,8	264	2,1	273	1,7	- 0,3	+ 0,1
Gültige Stimmen	10 957	97,5	11 035	98,2	12 569	97,9	15 558	98,3	+ 0,3	- 0,1
SPD	4 355	39,7	4 599	41,7	4 866	38,7	6 056	38,9	+ 3,0	+ 2,8
CDU	4 693	42,8	4 235	38,4	5 141	40,9	6 439	41,4	- 2,5	- 3,0
F.D.P.	767	7,0	948	8,6	1 195	9,5	1 127	7,2	- 0,9	+ 1,4
GRÜNE	674	6,2	644	5,8	900	7,2	1 098	7,1	- 1,4	- 1,3
REP	-	-	188	1,7	246	2,0	245	1,6	- 0,3	+ 0,1
ö d p	124	1,1	60	0,5	61	0,5	37	0,2	0,0	+ 0,3
NPD	-	-	86	0,8	39	0,3	20	0,1	+ 0,5	+ 0,7
PBC	-	-	18	0,2	25	0,2	24	0,2	0,0	0,0
FWG Rheinland-Pfalz	344	3,1	165	1,5	-	-	-	-	+ 1,5	+ 1,5
Die Tierschutzpartei	-	-	92	0,8	-	-	52	0,3	+ 0,8	+ 0,5
NATURGESETZ	-	-	-	-	23	0,2	20	0,1	- 0,2	- 0,1
PDS	-	-	-	-	-	-	192	1,2	-	- 1,2
Sonstige	-	-	-	-	73	0,6	248	1,6	- 0,6	- 1,6
<b>Verbandsfreie Gemeinde Budenheim</b>										
Wahlberechtigte	6 016		6 016		5 963		6 026			
Wähler	3 860	64,2	3 860	64,2	4 253	71,3	5 255	87,2	- 7,1	- 23,0
ungültige Stimmen	93	2,4	57	1,5	77	1,8	47	0,9	- 0,3	+ 0,6
gültige Stimmen	3 767	97,6	3 803	98,5	4 176	98,2	5 208	99,1	+ 0,3	- 0,6
SPD	1 598	42,4	1 678	44,1	1 514	36,3	2 143	41,1	+ 7,8	+ 3,0
CDU	1 485	39,4	1 301	34,2	1 512	36,2	1 882	36,1	- 2,0	- 1,9
F.D.P.	305	8,1	355	9,3	492	11,8	460	8,8	- 2,5	+ 0,5
GRÜNE	269	7,1	273	7,2	403	9,7	395	7,6	- 2,5	- 0,4
REP	-	-	101	2,7	171	4,1	97	1,9	- 1,4	+ 0,8
ö d p	32	0,8	9	0,2	24	0,6	8	0,2	- 0,4	0,0
NPD	-	-	18	0,5	11	0,3	2	0,0	+ 0,2	+ 0,5
PBC	-	-	5	0,1	2	0,0	3	0,1	+ 0,1	0,0
FWG Rheinland-Pfalz	47	1,2	24	0,6	-	-	-	-	+ 0,6	+ 0,6
Die Tierschutzpartei	-	-	39	1,0	-	-	27	0,5	+ 1,0	+ 0,5
Bürgerliste	31	0,8	-	-	-	-	-	-	-	-
NATURGESETZ	-	-	-	-	27	0,6	8	0,2	-	-
PDS	-	-	-	-	-	-	67	1,3	-	-
Sonstige	-	-	-	-	20	0,5	116	2,2	-	-
<b>Verbandsfreie Gemeinde Ingelheim am Rhein, Stadt</b>										
Wahlberechtigte	18 429		18 429		17 566		18 421			
Wähler	11 362	61,7	11 362	61,7	12 119	69,0	15 713	85,3	- 7,3	- 23,6
Ungültige Stimmen	309	2,7	189	1,7	183	1,5	196	1,2	+ 0,2	+ 0,5
Gültige Stimmen	11 053	97,3	11 173	98,3	11 936	98,5	15 517	98,8	- 0,2	- 0,5
SPD	4 690	42,4	5 012	44,9	4 681	39,2	6 176	39,8	+ 5,7	+ 5,1
CDU	3 787	34,3	3 497	31,3	4 127	34,6	5 383	34,7	- 3,3	- 3,4
F.D.P.	1 204	10,9	1 153	10,3	1 447	12,1	1 503	9,7	- 1,8	+ 0,6
GRÜNE	888	8,0	943	8,4	1 150	9,6	1 453	9,4	- 1,2	- 1,0
REP	-	-	215	1,9	298	2,5	353	2,3	- 0,6	- 0,4
ö d p	65	0,6	48	0,4	74	0,6	54	0,3	- 0,2	+ 0,1
NPD	-	-	42	0,4	35	0,3	16	0,1	+ 0,1	+ 0,3
PBC	-	-	20	0,2	19	0,2	24	0,2	0,0	0,0
FWG Rheinland-Pfalz	318	2,9	168	1,5	-	-	-	-	+ 1,5	+ 1,5
Die Tierschutzpartei	-	-	75	0,7	-	-	70	0,5	+ 0,7	+ 0,2
Bürgerliste	101	0,9	-	-	-	-	-	-	-	-
NATURGESETZ	-	-	-	-	42	0,4	3	0,3	- 0,4	- 0,3
PDS	-	-	-	-	-	-	210	1,4	-	- 1,4
Sonstige	-	-	-	-	63	0,5	229	1,5	- 0,5	- 1,5

noch: 11. Ergebnisse der verbandsfreien Gemeinden und Verbandsgemeinden

	Landtagswahl 2001				Vergleichszahlen				Differenz LW 01 Landesstimmen zu	
					Landtagswahl 96		Bundestagswahl 98			
	Wahlkreisstimmen		Landesstimmen		Landesstimmen		Zweitstimmen		LW 96	BW 98
	Anzahl	%	Anzahl	%	Anzahl	%	Anzahl	%	Prozentpunkte	
Verbandsgemeinde Rhein-Nehe										
Wahlberechtigte	11 990		11 990		11 892		11 967			
Wähler	8 126	67,8	8 126	67,8	8 875	74,6	10 412	87,0	- 6,8	- 19,2
ungültige Stimmen	201	2,5	153	1,9	176	2,0	125	1,2	- 0,1	+ 0,7
gültige Stimmen	7 925	97,5	7 973	98,1	8 699	98,0	10 287	98,8	+ 0,1	- 0,7
S P D	3 427	43,2	3 769	47,3	3 679	42,3	4 289	41,7	+ 5,0	+ 5,6
C D U	2 912	36,7	2 613	32,8	3 226	37,1	3 938	38,3	- 4,3	- 5,5
F.D.P.	538	6,8	651	8,2	873	10,0	834	8,1	- 1,8	+ 0,1
GRÜNE	536	6,8	444	5,6	599	6,9	707	6,9	- 1,3	- 1,3
R E P	-	-	113	1,4	178	2,0	157	1,5	- 0,6	- 0,1
ö d p	59	0,7	15	0,2	56	0,6	9	0,1	- 0,4	+ 0,1
N P D	-	-	45	0,6	29	0,3	19	0,2	+ 0,3	+ 0,4
P B C	-	-	8	0,1	14	0,2	10	0,1	- 0,1	0,0
FWG Rheinland-Pfalz	453	5,7	230	2,9	-	-	-	-	+ 2,9	+ 2,9
Die Tierschutzpartei	-	-	85	1,1	-	-	53	0,5	+ 1,1	+ 0,6
NATURGESETZ	-	-	-	-	7	0,1	11	0,1	-	-
P D S	-	-	-	-	-	-	98	1,0	-	-
Sonstige	-	-	-	-	38	0,4	162	1,6	-	-
Verbandsgemeinde Bodenheim										
Wahlberechtigte	13 224		13 224		12 688		13 078			
Wähler	9 176	69,4	9 176	69,4	9 669	76,2	11 688	89,4	- 6,8	- 20,0
ungültige Stimmen	179	2,0	148	1,6	223	2,3	124	1,1	- 0,7	+ 0,5
gültige Stimmen	8 997	98,0	9 028	98,4	9 446	97,7	11 564	98,9	+ 0,7	- 0,5
S P D	3 730	41,5	3 898	43,2	3 284	34,8	4 448	38,5	+ 8,4	+ 4,7
C D U	3 632	40,4	3 157	35,0	3 888	41,2	4 504	38,9	- 6,2	- 3,9
F.D.P.	477	5,3	695	7,7	969	10,3	1 048	9,1	- 2,6	- 1,4
GRÜNE	447	5,0	610	6,8	819	8,7	923	8,0	- 1,9	- 1,2
R E P	-	-	173	1,9	243	2,6	201	1,7	- 0,7	+ 0,2
ö d p	70	0,8	34	0,4	61	0,6	25	0,2	- 0,2	+ 0,2
N P D	-	-	21	0,2	54	0,6	9	0,1	- 0,4	+ 0,1
P B C	-	-	14	0,2	18	0,2	22	0,2	0,0	0,0
FWG Rheinland-Pfalz	590	6,6	355	3,9	-	-	-	-	+ 3,9	+ 3,9
Die Tierschutzpartei	-	-	71	0,8	-	-	46	0,4	+ 0,8	+ 0,4
Bürgerliste	51	0,6	-	-	-	-	-	-	-	-
NATURGESETZ	-	-	-	-	51	0,5	14	0,1	-	-
P D S	-	-	-	-	-	-	117	1,0	-	-
Sonstige	-	-	-	-	59	0,6	207	1,8	-	-
Verbandsgemeinde Gau-Algesheim										
Wahlberechtigte	12 008		12 008		11 514		11 818			
Wähler	8 056	67,1	8 056	67,1	8 600	74,7	10 211	86,4	- 7,6	- 19,3
ungültige Stimmen	225	2,8	140	1,7	157	1,8	134	1,3	- 0,1	+ 0,4
gültige Stimmen	7 831	97,2	7 916	98,3	8 443	98,2	10 077	98,7	+ 0,1	- 0,4
S P D	3 073	39,2	3 452	43,6	3 145	37,2	4 006	39,8	+ 6,4	+ 3,8
C D U	3 276	41,8	2 804	35,4	3 247	38,5	3 940	39,1	- 3,1	- 3,7
F.D.P.	602	7,7	719	9,1	1 044	12,4	886	8,8	- 3,3	+ 0,3
GRÜNE	476	6,1	459	5,8	684	8,1	719	7,1	- 2,3	- 1,3
R E P	-	-	145	1,8	175	2,1	176	1,7	- 0,3	+ 0,1
ö d p	50	0,6	19	0,2	37	0,4	9	0,1	- 0,2	+ 0,1
N P D	-	-	34	0,4	29	0,3	9	0,1	+ 0,1	+ 0,3
P B C	-	-	13	0,2	19	0,2	10	0,1	0,0	+ 0,1
FWG Rheinland-Pfalz	354	4,5	210	2,7	-	-	-	-	+ 2,7	+ 2,7
Die Tierschutzpartei	-	-	61	0,8	-	-	42	0,4	+ 0,8	+ 0,4
NATURGESETZ	-	-	-	-	15	0,2	13	0,1	-	-
P D S	-	-	-	-	-	-	116	1,2	-	-
Sonstige	-	-	-	-	48	0,6	151	1,5	-	-
Verbandsgemeinde Guntersblum										
Wahlberechtigte	7 321		7 321		7 080		7 194			
Wähler	4 991	68,2	4 991	68,2	5 146	72,7	6 258	87,0	- 4,5	- 18,8
ungültige Stimmen	141	2,8	100	2,0	127	2,5	87	1,4	- 0,5	+ 0,6
gültige Stimmen	4 850	97,2	4 891	98,0	5 019	97,5	6 171	98,6	+ 0,5	- 0,6
S P D	2 191	45,2	2 363	48,3	2 074	41,3	2 746	44,5	+ 7,0	+ 3,8
C D U	1 615	33,3	1 390	28,4	1 557	31,0	2 023	32,8	- 2,6	- 4,4
F.D.P.	370	7,6	462	9,4	695	13,8	565	9,2	- 4,4	+ 0,2
GRÜNE	469	9,7	275	5,6	388	7,7	386	6,3	- 2,1	- 0,7
R E P	-	-	119	2,4	172	3,4	141	2,3	- 1,0	+ 0,1
ö d p	-	-	14	0,3	12	0,2	12	0,2	+ 0,1	+ 0,1
N P D	-	-	27	0,6	62	1,2	20	0,3	- 0,6	+ 0,3
P B C	-	-	22	0,4	15	0,3	20	0,3	+ 0,1	+ 0,1
FWG Rheinland-Pfalz	205	4,2	180	3,7	-	-	-	-	+ 3,7	+ 3,7
Die Tierschutzpartei	-	-	39	0,8	-	-	35	0,6	+ 0,8	+ 0,2
NATURGESETZ	-	-	-	-	11	0,2	6	0,1	-	-
P D S	-	-	-	-	-	-	86	1,4	-	-
Sonstige	-	-	-	-	33	0,7	131	2,1	-	-

noch: 11. Ergebnisse der verbandsfreien Gemeinden und Verbandsgemeinden

	Landtagswahl 2001				Vergleichszahlen				Differenz LW 01 Landesstimmen zu	
	Wahlkreisstimmen		Landesstimmen		Landtagswahl 96		Bundestagswahl 98		LW 96	BW 98
	Anzahl	%	Anzahl	%	Anzahl	%	Anzahl	%	Prozentpunkte	
<b>Verbandsgemeinde Heidesheim am Rhein</b>										
Wahlberechtigte	6 650		6 650		6 585		6 636			
Wähler	4 166	62,6	4 166	62,6	4 792	72,8	5 730	86,3	- 10,2	- 23,7
ungültige Stimmen	91	2,2	60	1,4	71	1,5	73	1,3	- 0,1	+ 0,1
gültige Stimmen	4 075	97,8	4 106	98,6	4 721	98,5	5 657	98,7	+ 0,1	- 0,1
SPD	1 547	38,0	1 800	43,8	1 782	37,7	2 280	40,3	+ 6,1	+ 3,5
CDU	1 553	38,1	1 410	34,3	1 709	36,2	2 058	36,4	- 1,9	- 2,1
F.D.P.	281	6,9	328	8,0	516	10,9	485	8,6	- 2,9	- 0,6
GRÜNE	275	6,7	331	8,1	478	10,1	506	8,9	- 2,0	- 0,8
REP	-	-	72	1,8	127	2,7	96	1,7	- 0,9	+ 0,1
ödp	34	0,8	17	0,4	34	0,7	19	0,3	- 0,3	+ 0,1
NPD	-	-	16	0,4	13	0,3	11	0,2	+ 0,1	+ 0,2
PBC	-	-	7	0,2	7	0,1	7	0,1	+ 0,1	+ 0,1
FWG Rheinland-Pfalz	110	2,7	90	2,2	-	-	-	-	+ 2,2	+ 2,2
Die Tierschutzpartei	-	-	35	0,9	-	-	21	0,4	+ 0,9	+ 0,5
Bürgerliste	275	6,7	-	-	-	-	-	-	-	-
NATURGESETZ	-	-	-	-	23	0,5	7	0,1	-	-
PDS	-	-	-	-	-	-	72	1,3	-	-
Sonstige	-	-	-	-	32	0,7	95	1,7	-	-
<b>Verbandsgemeinde Nieder-Olm</b>										
Wahlberechtigte	21 218		21 218		19 966		20 769			
Wähler	14 698	69,3	14 698	69,3	14 961	74,9	18 358	88,4	- 5,6	- 19,1
ungültige Stimmen	310	2,1	221	1,5	272	1,8	203	1,1	- 0,3	+ 0,4
gültige Stimmen	14 388	97,9	14 477	98,5	14 689	98,2	18 155	98,9	+ 0,3	- 0,4
SPD	5 845	40,6	6 514	45,0	5 498	37,4	6 961	38,3	+ 7,6	+ 6,7
CDU	5 837	40,6	4 487	31,0	5 296	36,1	6 834	37,6	- 5,1	- 6,6
F.D.P.	870	6,0	1 400	9,7	1 884	12,8	1 819	10,0	- 3,1	- 0,3
GRÜNE	772	5,4	1 057	7,3	1 436	9,8	1 568	8,6	- 2,5	- 1,3
REP	-	-	275	1,9	278	1,9	277	1,5	0,0	+ 0,4
ödp	80	0,6	61	0,4	78	0,5	37	0,2	- 0,1	+ 0,2
NPD	-	-	54	0,4	45	0,3	23	0,1	+ 0,1	+ 0,3
PBC	-	-	29	0,2	24	0,2	51	0,3	0,0	- 0,1
FWG Rheinland-Pfalz	891	6,2	485	3,4	-	-	-	-	+ 3,4	+ 3,4
Die Tierschutzpartei	-	-	115	0,8	-	-	74	0,4	+ 0,8	+ 0,4
Bürgerliste	93	0,6	-	-	-	-	-	-	-	-
NATURGESETZ	-	-	-	-	78	0,5	34	0,2	-	-
PDS	-	-	-	-	-	-	212	1,2	-	-
Sonstige	-	-	-	-	72	0,5	265	1,5	-	-
<b>Verbandsgemeinde Nierstein-Oppenheim</b>										
Wahlberechtigte	21 164		21 164		19 878		20 538			
Wähler	14 022	66,3	14 022	66,3	14 692	73,9	17 658	86,0	- 7,6	- 19,7
ungültige Stimmen	341	2,4	242	1,7	318	2,2	207	1,2	- 0,5	+ 0,5
gültige Stimmen	13 681	97,6	13 780	98,3	14 374	97,8	17 451	98,8	+ 0,5	- 0,5
SPD	6 067	44,3	6 479	47,0	6 121	42,6	7 707	44,2	+ 4,4	+ 2,8
CDU	4 846	35,4	3 738	27,1	4 293	29,9	5 548	31,8	- 2,8	- 4,7
F.D.P.	896	6,5	1 209	8,8	1 726	12,0	1 620	9,3	- 3,2	- 0,5
GRÜNE	912	6,7	965	7,0	1 389	9,7	1 388	8,0	- 2,7	- 1,0
REP	-	-	409	3,0	528	3,7	389	2,2	- 0,7	+ 0,8
ödp	-	-	36	0,3	55	0,4	20	0,1	- 0,1	+ 0,2
NPD	-	-	60	0,4	80	0,6	28	0,2	- 0,2	+ 0,2
PBC	-	-	48	0,3	36	0,3	53	0,3	0,0	0,0
FWG Rheinland-Pfalz	960	7,0	678	4,9	-	-	-	-	+ 4,9	+ 4,9
Die Tierschutzpartei	-	-	158	1,1	-	-	106	0,6	+ 1,1	+ 0,5
NATURGESETZ	-	-	-	-	51	0,4	12	0,1	-	-
PDS	-	-	-	-	-	-	259	1,5	-	-
Sonstige	-	-	-	-	95	0,7	321	1,8	-	-
<b>Verbandsgemeinde Sprendlingen-Gensingen</b>										
Wahlberechtigte	9 348		9 348		8 632		8 880			
Wähler	5 855	62,6	5 855	62,6	6 208	71,9	7 507	84,5	- 9,3	- 21,9
ungültige Stimmen	155	2,6	105	1,8	108	1,7	90	1,2	+ 0,1	+ 0,6
gültige Stimmen	5 700	97,4	5 750	98,2	6 100	98,3	7 417	98,8	- 0,1	- 0,6
SPD	2 686	47,1	2 820	49,0	2 720	44,6	3 415	46,0	+ 4,4	+ 3,0
CDU	1 728	30,3	1 579	27,5	1 820	29,8	2 330	31,4	- 2,3	- 3,9
F.D.P.	706	12,4	644	11,2	865	14,2	725	9,8	- 3,0	+ 1,4
GRÜNE	327	5,7	325	5,7	438	7,2	514	6,9	- 1,5	- 1,2
REP	-	-	130	2,3	133	2,2	148	2,0	+ 0,1	+ 0,3
ödp	32	0,6	14	0,2	30	0,5	10	0,1	- 0,3	+ 0,1
NPD	-	-	36	0,6	48	0,8	18	0,2	- 0,2	+ 0,4
PBC	-	-	11	0,2	9	0,1	14	0,2	+ 0,1	0,0
FWG Rheinland-Pfalz	221	3,9	149	2,6	-	-	-	-	+ 2,6	+ 2,6
Die Tierschutzpartei	-	-	42	0,7	-	-	32	0,4	+ 0,7	+ 0,3
NATURGESETZ	-	-	-	-	10	0,2	18	0,2	-	-
PDS	-	-	-	-	-	-	86	1,2	-	-
Sonstige	-	-	-	-	27	0,4	107	1,4	-	-


noch: 11. Ergebnisse der verbandsfreien Gemeinden und Verbandsgemeinden

	Landtagswahl 2001				Vergleichszahlen				Differenz LW 01 Landesstimmen zu	
	Wahlkreisstimmen		Landesstimmen		Landtagswahl 96		Bundestagswahl 98		LW 96	BW 98
	Anzahl	%	Anzahl	%	Anzahl	%	Anzahl	%	Prozentpunkte	
Landkreis Südwestpfalz										
Verbandsgemeinde Dahner Felsenland										
Wahlberechtigte	12 658		12 658		12 543		12 643			
Wähler	8 504	67,2	8 504	67,2	9 581	76,4	11 056	87,4	- 9,2	- 20,2
ungültige Stimmen	489	5,8	403	4,7	461	4,8	316	2,9	- 0,1	+ 1,8
gültige Stimmen	8 015	94,2	8 101	95,3	9 120	95,2	10 740	97,1	+ 0,1	- 1,8
S P D	3 606	45,0	3 158	39,0	3 090	33,9	3 518	32,8	+ 5,1	+ 6,2
C D U	3 671	45,8	3 568	44,0	4 030	44,2	5 209	48,5	- 0,2	- 4,5
F.D.P.	421	5,3	490	6,0	806	8,8	738	6,9	- 2,8	- 0,9
GRÜNE	317	4,0	277	3,4	502	5,5	486	4,5	- 2,1	- 1,1
R E P	-	-	239	3,0	421	4,6	314	2,9	- 1,6	+ 0,1
ö d p	-	-	14	0,2	71	0,8	26	0,2	- 0,6	0,0
N P D	-	-	36	0,4	62	0,7	20	0,2	- 0,3	+ 0,2
P B C	-	-	23	0,3	45	0,5	23	0,2	- 0,2	+ 0,1
FWG Rheinland-Pfalz	-	-	228	2,8	-	-	-	-	+ 2,8	+ 2,8
Die Tierschutzpartei	-	-	68	0,8	-	-	54	0,5	+ 0,8	+ 0,3
NATURGESETZ	-	-	-	-	23	0,3	22	0,2	-	-
P D S	-	-	-	-	-	-	71	0,7	-	-
Sonstige	-	-	-	-	70	0,8	259	2,4	-	-
Verbandsgemeinde Hauenstein										
Wahlberechtigte	7 408		7 408		7 469		7 428			
Wähler	5 079	68,6	5 079	68,6	5 845	78,3	6 487	87,3	- 9,7	- 18,7
ungültige Stimmen	311	6,1	247	4,9	279	4,8	188	2,9	+ 0,1	+ 2,0
gültige Stimmen	4 768	93,9	4 832	95,1	5 566	95,2	6 299	97,1	- 0,1	- 2,0
S P D	1 570	32,9	2 091	43,3	1 934	34,7	2 347	37,3	+ 8,6	+ 6,0
C D U	1 895	39,7	1 905	39,4	2 251	40,4	2 757	43,8	- 1,0	- 4,4
F.D.P.	606	12,7	274	5,7	422	7,6	359	5,7	- 1,9	0,0
GRÜNE	697	14,6	262	5,4	571	10,3	425	6,7	- 4,9	- 1,3
R E P	-	-	94	1,9	204	3,7	142	2,3	- 1,8	- 0,4
ö d p	-	-	11	0,2	20	0,4	6	0,1	- 0,2	+ 0,1
N P D	-	-	41	0,8	61	1,1	8	0,1	- 0,3	+ 0,7
P B C	-	-	22	0,5	25	0,4	21	0,3	+ 0,1	+ 0,2
FWG Rheinland-Pfalz	-	-	79	1,6	-	-	-	-	+ 1,6	+ 1,6
Die Tierschutzpartei	-	-	53	1,1	-	-	41	0,7	+ 1,1	+ 0,4
NATURGESETZ	-	-	-	-	23	0,4	12	0,2	-	-
P D S	-	-	-	-	-	-	28	0,4	-	-
Sonstige	-	-	-	-	55	1,0	153	2,4	-	-
Verbandsgemeinde Pirmasens-Land										
Wahlberechtigte	10 600		10 600		10 659		10 677			
Wähler	6 685	63,1	6 685	63,1	7 909	74,2	9 307	87,2	- 11,1	- 24,1
ungültige Stimmen	416	6,2	282	4,2	348	4,4	186	2,0	- 0,2	+ 2,2
gültige Stimmen	6 269	93,8	6 403	95,8	7 561	95,6	9 121	98,0	+ 0,2	- 2,2
S P D	2 901	46,3	3 147	49,1	3 474	45,9	4 209	46,1	+ 3,2	+ 3,0
C D U	2 556	40,8	2 154	33,6	2 605	34,5	3 283	36,0	- 0,9	- 2,4
F.D.P.	523	8,3	328	5,1	421	5,6	450	4,9	- 0,5	+ 0,2
GRÜNE	289	4,6	162	2,5	452	6,0	319	3,5	- 3,5	- 1,0
R E P	-	-	252	3,9	370	4,9	346	3,8	- 1,0	+ 0,1
ö d p	-	-	21	0,3	64	0,8	34	0,4	- 0,5	- 0,1
N P D	-	-	21	0,3	58	0,8	27	0,3	- 0,5	0,0
P B C	-	-	18	0,3	42	0,6	20	0,2	- 0,3	+ 0,1
FWG Rheinland-Pfalz	-	-	233	3,6	-	-	-	-	+ 3,6	+ 3,6
Die Tierschutzpartei	-	-	67	1,0	-	-	60	0,7	+ 1,0	+ 0,3
NATURGESETZ	-	-	-	-	26	0,3	28	0,3	-	-
P D S	-	-	-	-	-	-	81	0,9	-	-
Sonstige	-	-	-	-	49	0,6	264	2,9	-	-
Verbandsgemeinde Rodalben										
Wahlberechtigte	12 461		12 461		12 433		12 481			
Wähler	8 755	70,3	8 755	70,3	9 789	78,7	11 050	88,5	- 8,4	- 18,2
ungültige Stimmen	400	4,6	447	5,1	449	4,6	294	2,7	+ 0,5	+ 2,4
gültige Stimmen	8 355	95,4	8 308	94,9	9 340	95,4	10 756	97,3	- 0,5	- 2,4
S P D	2 216	26,5	2 836	34,1	2 828	30,3	3 568	33,2	+ 3,8	+ 0,9
C D U	4 594	55,0	4 053	48,8	4 376	46,9	5 237	48,7	+ 1,9	+ 0,1
F.D.P.	281	3,4	360	4,3	529	5,7	575	5,3	- 1,4	- 1,0
GRÜNE	295	3,5	264	3,2	819	8,8	444	4,1	- 5,6	- 0,9
R E P	331	4,0	337	4,1	427	4,6	348	3,2	- 0,5	+ 0,9
ö d p	49	0,6	41	0,5	157	1,7	39	0,4	- 1,2	+ 0,1
N P D	-	-	33	0,4	61	0,7	24	0,2	- 0,3	+ 0,2
P B C	-	-	18	0,2	34	0,4	18	0,2	- 0,2	0,0
FWG Rheinland-Pfalz	470	5,6	287	3,5	-	-	-	-	+ 3,5	+ 3,5
Die Tierschutzpartei	-	-	79	1,0	-	-	63	0,6	+ 1,0	+ 0,4
NATURGESETZ	74	0,9	-	-	41	0,4	64	0,6	-	-
P D S	45	0,5	-	-	-	-	81	0,8	-	-
Sonstige	-	-	-	-	68	0,7	295	2,7	-	-



noch: 11. Ergebnisse der verbandsfreien Gemeinden und Verbandsgemeinden

	Landtagswahl 2001				Vergleichszahlen				Differenz LW 01 Landesstimmen zu	
	Wahlkreisstimmen		Landesstimmen		Landtagswahl 96		Bundestagswahl 98		LW 96	BW 98
	Anzahl	%	Anzahl	%	Anzahl	%	Anzahl	%	Prozentpunkte	
<b>Verbandsgemeinde Thaleschweiler-Fröschen</b>										
Wahlberechtigte	9 105		9 105		9 088		9 188			
Wähler	5 958	65,4	5 958	65,4	6 864	75,5	7 935	86,4	-10,1	-21,0
ungültige Stimmen	450	7,6	289	4,9	306	4,5	192	2,4	+0,4	+2,5
gültige Stimmen	5 508	92,4	5 669	95,1	6 558	95,5	7 743	97,6	-0,4	-2,5
SPD	2 750	49,9	2 914	51,4	3 150	48,0	3 710	47,9	+3,4	+3,5
CDU	2 154	39,1	1 770	31,2	2 016	30,7	2 631	34,0	+0,5	-2,8
F.D.P.	349	6,3	321	5,7	464	7,1	452	5,8	-1,4	-0,1
GRÜNE	255	4,6	153	2,7	340	5,2	287	3,7	-2,5	-1,0
REP	-	-	243	4,3	333	5,1	237	3,1	-0,8	+1,2
ödp	-	-	13	0,2	66	1,0	24	0,3	-0,8	-0,1
NPD	-	-	31	0,5	62	0,9	22	0,3	-0,4	+0,2
PBC	-	-	20	0,4	72	1,1	18	0,2	-0,7	+0,2
FWG Rheinland-Pfalz	-	-	128	2,3	-	-	-	-	+2,3	+2,3
Die Tierschutzpartei	-	-	76	1,3	-	-	58	0,7	+1,3	+0,6
NATURGESETZ	-	-	-	-	14	0,2	20	0,3	-	-
PDS	-	-	-	-	-	-	75	1,0	-	-
Sonstige	-	-	-	-	41	0,6	209	2,7	-	-
<b>Verbandsgemeinde Waldfishbach-Burgalben</b>										
Wahlberechtigte	10 541		10 541		10 499		10 530			
Wähler	6 785	64,4	6 785	64,4	7 896	75,2	9 094	86,4	-10,8	-22,0
ungültige Stimmen	357	5,3	227	3,3	287	3,6	195	2,1	-0,3	+1,2
gültige Stimmen	6 428	94,7	6 558	96,7	7 609	96,4	8 899	97,9	+0,3	-1,2
SPD	2 547	39,6	2 926	44,6	3 173	41,7	3 865	43,4	+2,9	+1,2
CDU	3 118	48,5	2 478	37,8	3 006	39,5	3 386	38,0	-1,7	-0,2
F.D.P.	357	5,6	345	5,3	518	6,8	509	5,7	-1,5	-0,4
GRÜNE	406	6,3	251	3,8	445	5,8	409	4,6	-2,0	-0,8
REP	-	-	215	3,3	265	3,5	274	3,1	-0,2	+0,2
ödp	-	-	20	0,3	39	0,5	14	0,2	-0,2	+0,1
NPD	-	-	34	0,5	42	0,6	15	0,2	-0,1	+0,3
PBC	-	-	34	0,5	51	0,7	38	0,4	-0,2	+0,1
FWG Rheinland-Pfalz	-	-	185	2,8	-	-	-	-	+2,8	+2,8
Die Tierschutzpartei	-	-	70	1,1	-	-	55	0,6	+1,1	+0,5
NATURGESETZ	-	-	-	-	27	0,4	28	0,3	-	-
PDS	-	-	-	-	-	-	96	1,1	-	-
Sonstige	-	-	-	-	43	0,6	210	2,4	-	-
<b>Verbandsgemeinde Wallhalben</b>										
Wahlberechtigte	6 105		6 105		6 069		6 155			
Wähler	4 057	66,5	4 057	66,5	4 297	70,8	5 282	85,8	-4,3	-19,3
ungültige Stimmen	230	5,7	214	5,3	173	4,0	143	2,7	+1,3	+2,6
gültige Stimmen	3 827	94,3	3 843	94,7	4 124	96,0	5 139	97,3	-1,3	-2,6
SPD	994	26,0	1 338	34,8	1 493	36,2	2 078	40,4	-1,4	-5,6
CDU	1 499	39,2	1 553	40,4	1 815	44,0	2 167	42,2	-3,6	-1,8
F.D.P.	286	7,5	276	7,2	350	8,5	312	6,1	-1,3	+1,1
GRÜNE	76	2,0	62	1,6	135	3,3	144	2,8	-1,7	-1,2
REP	-	-	156	4,1	207	5,0	223	4,3	-0,9	-0,2
ödp	23	0,6	8	0,2	32	0,8	6	0,1	-0,6	+0,1
NPD	-	-	31	0,8	47	1,1	28	0,5	-0,3	+0,3
PBC	-	-	8	0,2	7	0,2	5	0,1	0,0	+0,1
FWG Rheinland-Pfalz	949	24,8	377	9,8	-	-	-	-	+9,8	+9,8
Die Tierschutzpartei	-	-	34	0,9	-	-	33	0,6	+0,9	+0,3
NATURGESETZ	-	-	-	-	16	0,4	8	0,2	-	-
PDS	-	-	-	-	-	-	34	0,7	-	-
Sonstige	-	-	-	-	22	0,5	101	2,0	-	-
<b>Verbandsgemeinde Zweibrücken-Land</b>										
Wahlberechtigte	13 605		13 605		13 381		13 608			
Wähler	8 920	65,6	8 920	65,6	9 636	72,0	11 686	85,9	-6,4	-20,3
ungültige Stimmen	377	4,2	358	4,0	364	3,8	215	1,8	+0,2	+2,2
gültige Stimmen	8 543	95,8	8 562	96,0	9 272	96,2	11 471	98,2	-0,2	-2,2
SPD	3 163	37,0	3 906	45,6	4 277	46,1	5 454	47,5	-0,5	-1,9
CDU	2 721	31,9	2 600	30,4	2 977	32,1	3 742	32,6	-1,7	-2,2
F.D.P.	1 725	20,2	991	11,6	848	9,1	790	6,9	+2,5	+4,7
GRÜNE	338	4,0	270	3,2	420	4,5	440	3,8	-1,3	-0,6
REP	-	-	279	3,3	409	4,4	376	3,3	-1,1	0,0
ödp	89	1,0	44	0,5	115	1,2	58	0,5	-0,7	0,0
NPD	-	-	99	1,2	105	1,1	73	0,6	+0,1	+0,6
PBC	-	-	20	0,2	44	0,5	26	0,2	-0,3	0,0
FWG Rheinland-Pfalz	507	5,9	270	3,2	-	-	-	-	+3,2	+3,2
Die Tierschutzpartei	-	-	83	1,0	-	-	67	0,6	+1,0	+0,4
NATURGESETZ	-	-	-	-	26	0,3	27	0,2	-	-
PDS	-	-	-	-	-	-	108	0,9	-	-
Sonstige	-	-	-	-	51	0,6	310	2,7	-	-



## 12. Ergebnisse der kreisangehörigen Gemeinden

	Seite		Seite
Landkreis Ahrweiler .....	142	Landkreis Daun .....	259
Landkreis Altenkirchen (Westerwald) ....	148	Landkreis Trier-Saarburg .....	268
Landkreis Bad Kreuznach .....	157	Landkreis Alzey-Worms .....	276
Landkreis Birkenfeld .....	167	Landkreis Bad Dürkheim .....	282
Landkreis Cochem-Zell .....	175	Donnersbergkreis .....	286
Landkreis Mayen-Koblenz .....	182	Landkreis Germersheim .....	293
Landkreis Neuwied .....	189	Landkreis Kaiserslautern .....	296
Rhein-Hunsrück-Kreis .....	195	Landkreis Kusel .....	300
Rhein-Lahn-Kreis .....	205	Landkreis Südliche Weinstraße .....	308
Westerwaldkreis .....	216	Landkreis Ludwigshafen .....	315
Landkreis Bernkastel-Wittlich .....	232	Landkreis Mainz-Bingen .....	317
Landkreis Bitburg-Prüm .....	240	Landkreis Südwestpfalz .....	323

## 12. Ergebnisse der kreisangehörigen Gemeinden

### 131 Landkreis Ahrweiler

Schl. Nr.	Gemeinde	Wahl	Wahlberechtigte	Wähler	Wahlbeteiligung	Gültige Stimmen	Von den gültigen Stimmen entfielen auf										
							SPD		CDU		F.D.P.		GRÜNE		Sonstige		
							Anzahl	%	Anzahl	%	Anzahl	%	Anzahl	%	Anzahl	%	
131	LK Ahrweiler																
007	Bad Neuenahr-Ahrweiler, St.	LW01W	20 799	12 628	60,7	12 232	4 539	37,1	6 190	50,6	1 503	12,3					
		LW01L	20 799	12 628	60,7	12 423	4 282	34,5	5 785	46,6	1 302	10,5	550	4,4	504	4,1	
		LW96L	20 403	14 330	70,2	13 961	3 806	27,3	7 024	50,3	1 694	12,1	882	6,3	555	4,0	
		BW98Z	20 648	14 150	82,9	13 964	4 538	32,5	6 734	48,2	1 349	9,7	757	5,4	586	4,2	
090	Grafschaft	LW01W	7 948	4 645	58,4	4 509	1 743	38,7	2 038	45,2	728	16,1					
		LW01L	7 948	4 645	58,4	4 563	1 559	34,2	1 980	43,4	524	11,5	276	6,0	224	4,9	
		LW96L	7 195	5 023	69,8	4 902	1 565	31,9	2 281	46,5	508	10,4	345	7,0	203	4,1	
		BW98Z	7 664	5 651	85,1	5 565	1 838	33,0	2 607	46,8	568	10,2	322	5,8	230	4,1	
070	Remagen, St.	LW01W	11 494	6 363	55,4	6 244	2 537	40,6	2 739	43,9	493	7,9	344	5,5	131	2,1	
		LW01L	11 494	6 363	55,4	6 268	2 542	40,6	2 515	40,1	521	8,3	408	6,5	282	4,5	
		LW96L	11 567	7 480	64,7	7 282	2 446	33,6	3 019	41,5	877	12,0	609	8,4	331	4,5	
		BW98Z	11 615	7 911	82,1	7 797	2 979	38,2	3 171	40,7	691	8,9	565	7,2	391	5,0	
077	Sinzig, St.	LW01W	12 755	7 168	56,2	7 043	2 480	35,2	3 121	44,3	595	8,4	692	9,8	155	2,2	
		LW01L	12 755	7 168	56,2	7 046	2 728	38,7	2 806	39,8	682	9,7	499	7,1	331	4,7	
		LW96L	11 968	8 075	67,5	7 897	2 639	33,4	3 403	43,1	788	10,0	695	8,8	372	4,7	
		BW98Z	12 497	8 447	81,1	8 338	3 054	36,6	3 559	42,7	664	8,0	665	8,0	396	4,7	
01	VG Adenau																
001	Adenau, St.	LW01W	2 294	1 357	59,2	1 271	313	24,6	780	61,4	178	14,0					
		LW01L	2 294	1 357	59,2	1 323	329	24,9	703	53,1	148	11,2	33	2,5	110	8,3	
		LW96L	2 198	1 528	69,5	1 490	292	19,6	844	56,6	217	14,6	41	2,8	96	6,4	
		BW98Z	2 287	1 477	80,7	1 452	312	21,5	863	59,4	147	10,1	62	4,3	68	4,7	
004	Antweiler	LW01W	457	290	63,5	285	76	26,7	177	62,1	32	11,2					
		LW01L	457	290	63,5	287	71	24,7	167	58,2	24	8,4	15	5,2	10	3,5	
		LW96L	460	318	69,1	305	81	26,6	158	51,8	41	13,4	16	5,2	9	3,0	
		BW98Z	467	352	84,6	348	110	31,6	177	50,9	32	9,2	19	5,5	10	2,9	
005	Aremberg	LW01W	218	155	71,1	149	40	26,8	93	62,4	16	10,7					
		LW01L	218	155	71,1	150	41	27,3	81	54,0	12	8,0	10	6,7	6	4,0	
		LW96L	212	162	76,4	152	43	28,3	64	42,1	24	15,8	13	8,6	8	5,3	
		BW98Z	212	176	92,6	172	46	26,7	91	52,9	6	3,5	14	8,1	15	8,7	
008	Barweiler	LW01W	353	207	58,6	195	35	17,9	116	59,5	44	22,6					
		LW01L	353	207	58,6	199	42	21,1	114	57,3	31	15,6	5	2,5	7	3,5	
		LW96L	370	248	67,0	238	46	19,3	120	50,4	47	19,7	12	5,0	13	5,5	
		BW98Z	375	281	80,5	273	60	22,0	158	57,9	34	12,5	11	4,0	10	3,7	
009	Bauler	LW01W	44	33	75,0	28	7	25,0	14	50,0	7	25,0					
		LW01L	44	33	75,0	32	7	21,9	16	50,0	6	18,8	2	6,3	1	3,1	
		LW96L	44	34	77,3	33	6	18,2	25	75,8	1	3,0			1	3,0	
		BW98Z	48	33	84,6	33	3	9,1	25	75,8	2	6,1	2	6,1	1	3,0	
015	Dankerath	LW01W	81	54	66,7	50	11	22,0	33	66,0	6	12,0					
		LW01L	81	54	66,7	53	12	22,6	31	58,5			4	7,5	6	11,3	
		LW96L	96	75	78,1	71	10	14,1	44	62,0	8	11,3	4	5,6	5	7,0	
		BW98Z	87	76	91,6	75	13	17,3	45	60,0	10	13,3	3	4,0	4	5,3	
018	Dorsel	LW01W	171	126	73,7	124	29	23,4	91	73,4	4	3,2					
		LW01L	171	126	73,7	125	31	24,8	75	60,0	13	10,4	3	2,4	3	2,4	
		LW96L	180	150	83,3	145	37	25,5	85	58,6	15	10,3	7	4,8	1	0,7	
		BW98Z	176	141	89,8	133	30	22,6	93	69,9	7	5,3	1	0,8	2	1,5	
501	Dümpelfeld	LW01W	565	349	61,8	337	89	26,4	219	65,0	29	8,6					
		LW01L	565	349	61,8	342	91	26,6	206	60,2	22	6,4	16	4,7	7	2,0	
		LW96L	555	394	71,0	377	75	19,9	237	62,9	36	9,5	17	4,5	12	3,2	
		BW98Z	576	417	83,1	407	107	26,3	250	61,4	26	6,4	16	3,9	8	2,0	
021	Eichenbach	LW01W	63	45	71,4	43	10	23,3	31	72,1	2	4,7					
		LW01L	63	45	71,4	42	13	31,0	24	57,1	3	7,1	1	2,4	1	2,4	
		LW96L	70	62	88,6	60	12	20,0	40	66,7	8	13,3					
		BW98Z	63	45	93,8	44	13	29,5	24	54,5	3	6,8	3	6,8	1	2,3	

noch: 12. Ergebnisse der kreisangehörigen Gemeinden

noch: 131 Landkreis Ahrweiler

Schl. Nr.	Gemeinde	Wahl	Wahlberechtigte	Wähler	Wahlbeteiligung	Gültige Stimmen	Von den gültigen Stimmen entfielen auf									
							SPD		CDU		F.D.P.		GRÜNE		Sonstige	
							Anzahl	%	Anzahl	%	Anzahl	%	Anzahl	%	Anzahl	%
022	Fuchshofen	LW01W	89	61	68,5	61	15	24,6	41	67,2	5	8,2				
		LW01L	89	61	68,5	61	23	37,7	33	54,1	5	8,2				
		LW96L	97	83	85,6	83	17	20,5	55	66,3	9	10,8	1	1,2	1	1,2
		BW98Z	96	73	85,9	72	17	23,6	44	61,1	8	11,1			3	4,2
026	Harscheid	LW01W	113	62	54,9	61	20	32,8	39	63,9	2	3,3				
		LW01L	113	62	54,9	60	18	30,0	33	55,0	2	3,3	4	6,7	3	5,0
		LW96L	98	65	66,3	64	9	14,1	46	71,9	5	7,8	2	3,1	2	3,1
		BW98Z	98	62	76,5	61	13	21,3	33	54,1	4	6,6	2	3,3	9	14,8
028	Herschbroich	LW01W	234	162	69,2	154	40	26,0	91	59,1	23	14,9				
		LW01L	234	162	69,2	159	37	23,3	96	60,4	17	10,7	5	3,1	4	2,5
		LW96L	250	199	79,6	194	28	14,4	112	57,7	39	20,1	6	3,1	9	4,6
		BW98Z	231	173	86,5	170	32	18,8	113	66,5	15	8,8	5	2,9	5	2,9
030	Hoffeld	LW01W	292	182	62,3	171	43	25,1	110	64,3	18	10,5				
		LW01L	292	182	62,3	180	55	30,6	100	55,6	12	6,7	7	3,9	6	3,3
		LW96L	288	188	65,3	183	26	14,2	121	66,1	20	10,9	10	5,5	6	3,3
		BW98Z	289	204	79,1	197	57	28,9	119	60,4	14	7,1	6	3,0	1	0,5
032	Honerath	LW01W	122	83	68,0	81	11	13,6	61	75,3	9	11,1				
		LW01L	122	83	68,0	83	12	14,5	56	67,5	9	10,8	2	2,4	4	4,8
		LW96L	116	83	71,6	79	8	10,1	60	75,9	4	5,1	3	3,8	4	5,1
		BW98Z	123	82	73,9	82	13	15,9	52	63,4	7	8,5	3	3,7	7	8,5
033	Hümmel	LW01W	433	253	58,4	241	47	19,5	181	75,1	13	5,4				
		LW01L	433	253	58,4	243	46	18,9	165	67,9	14	5,8	11	4,5	7	2,9
		LW96L	440	276	62,7	264	45	17,0	173	65,5	17	6,4	17	6,4	12	4,5
		BW98Z	440	335	83,5	320	70	21,9	194	60,6	20	6,3	21	6,6	15	4,7
034	Insul	LW01W	349	216	61,9	208	65	31,3	128	61,5	15	7,2				
		LW01L	349	216	61,9	211	56	26,5	125	59,2	10	4,7	12	5,7	8	3,8
		LW96L	344	255	74,1	251	44	17,5	159	63,3	23	9,2	17	6,8	8	3,2
		BW98Z	349	268	84,8	267	82	30,7	149	55,8	14	5,2	15	5,6	7	2,6
037	Kaltenborn	LW01W	317	212	66,9	199	52	26,1	121	60,8	26	13,1				
		LW01L	317	212	66,9	207	61	29,5	117	56,5	20	9,7	6	2,9	3	1,4
		LW96L	298	215	72,1	208	33	15,9	131	63,0	28	13,5	6	2,9	10	4,8
		BW98Z	308	233	84,4	229	34	14,8	161	70,3	22	9,6	6	2,6	6	2,6
042	Kottenborn	LW01W	124	85	68,5	84	17	20,2	29	34,5	38	45,2				
		LW01L	124	85	68,5	85	22	25,9	17	20,0	40	47,1	3	3,5	3	3,5
		LW96L	119	97	81,5	97	10	10,3	37	38,1	46	47,4	1	1,0	3	3,1
		BW98Z	124	94	84,7	94	18	19,1	55	58,5	14	14,9	2	2,1	5	5,3
044	Leimbach	LW01W	437	266	60,9	257	70	27,2	149	58,0	38	14,8				
		LW01L	437	266	60,9	263	83	31,6	127	48,3	33	12,5	5	1,9	15	5,7
		LW96L	410	292	71,2	291	74	25,4	130	44,7	48	16,5	8	2,7	31	10,7
		BW98Z	435	332	83,2	326	95	29,1	176	54,0	28	8,6	10	3,1	17	5,2
050	Meuspath	LW01W	123	85	69,1	80	19	23,8	50	62,5	11	13,8				
		LW01L	123	85	69,1	83	26	31,3	44	53,0	10	12,0	2	2,4	1	1,2
		LW96L	118	97	82,2	93	20	21,5	53	57,0	14	15,1	1	1,1	5	5,4
		BW98Z	119	77	81,1	77	18	23,4	52	67,5	3	3,9	2	2,6	2	2,6
051	Müllenbach	LW01W	389	265	68,1	254	69	27,2	148	58,3	37	14,6				
		LW01L	389	265	68,1	259	72	27,8	131	50,6	51	19,7	1	0,4	4	1,5
		LW96L	371	287	77,4	280	77	27,5	142	50,7	47	16,8	5	1,8	9	3,2
		BW98Z	392	268	79,5	264	66	25,0	158	59,8	28	10,6	6	2,3	6	2,3
052	Müsch	LW01W	178	130	73,0	126	30	23,8	84	66,7	12	9,5				
		LW01L	178	130	73,0	126	36	28,6	77	61,1	8	6,3	2	1,6	3	2,4
		LW96L	172	125	72,7	120	29	24,2	68	56,7	18	15,0	2	1,7	3	2,5
		BW98Z	173	137	90,1	134	22	16,4	90	67,2	20	14,9	2	1,5		

noch: 12. Ergebnisse der kreisangehörigen Gemeinden

noch: 131 Landkreis Ahrweiler

Schl. Nr.	Gemeinde	Wahl	Wahlberechtigte	Wähler	Wahlbeteiligung	Gültige Stimmen	Von den gültigen Stimmen entfielen auf									
							SPD		CDU		F.D.P.		GRÜNE		Sonstige	
							Anzahl	%	Anzahl	%	Anzahl	%	Anzahl	%	Anzahl	%
058	Nürburg	LW01W	150	95	63,3	85	23	27,1	49	57,6	13	15,3				
		LW01L	150	95	63,3	94	24	25,5	51	54,3	11	11,7	6	6,4	2	2,1
		LW96L	150	115	76,7	111	6	5,4	71	64,0	31	27,9	1	0,9	2	1,8
		BW98Z	148	75	74,3	74	18	24,3	47	63,5	6	8,1	3	4,1		
062	Ohlenhard	LW01W	119	81	68,1	76	24	31,6	43	56,6	9	11,8				
		LW01L	119	81	68,1	80	26	32,5	36	45,0	10	12,5	1	1,3	7	8,8
		LW96L	116	80	69,0	79	27	34,2	33	41,8	6	7,6	6	7,6	7	8,9
		BW98Z	117	80	80,0	78	17	21,8	50	64,1	4	5,1	3	3,8	4	5,1
065	Pomster	LW01W	141	71	50,4	67	16	23,9	42	62,7	9	13,4				
		LW01L	141	71	50,4	69	15	21,7	36	52,2	9	13,0	3	4,3	6	8,7
		LW96L	138	91	65,9	85	21	24,7	47	55,3	5	5,9	3	3,5	9	10,6
		BW98Z	145	104	78,2	101	33	32,7	53	52,5	8	7,9	4	4,0	3	3,0
066	Quiddelbach	LW01W	249	154	61,8	136	42	30,9	67	49,3	27	19,9				
		LW01L	249	154	61,8	143	51	35,7	63	44,1	13	9,1	5	3,5	11	7,7
		LW96L	251	189	75,3	181	48	26,5	86	47,5	22	12,2	6	3,3	19	10,5
		BW98Z	248	175	79,5	168	55	32,7	82	48,8	5	3,0	11	6,5	15	8,9
069	Reifferscheid	LW01W	458	292	63,8	279	78	28,0	167	59,9	34	12,2				
		LW01L	458	292	63,8	284	78	27,5	158	55,6	26	9,2	11	3,9	11	3,9
		LW96L	459	354	77,1	345	69	20,0	210	60,9	33	9,6	16	4,6	17	4,9
		BW98Z	464	377	86,5	368	84	22,8	211	57,3	37	10,1	16	4,3	20	5,4
072	Rodder	LW01W	192	134	69,8	125	31	24,8	81	64,8	13	10,4				
		LW01L	192	134	69,8	131	34	26,0	75	57,3	12	9,2	4	3,1	6	4,6
		LW96L	172	139	80,8	134	17	12,7	81	60,4	21	15,7	7	5,2	8	6,0
		BW98Z	187	161	92,0	158	26	16,5	97	61,4	15	9,5	10	6,3	10	6,3
074	Schuld	LW01W	649	342	52,7	332	94	28,3	199	59,9	39	11,7				
		LW01L	649	342	52,7	337	89	26,4	196	58,2	29	8,6			12	3,6
		LW96L	662	412	62,2	396	102	25,8	218	55,1	47	11,9	21	5,3	8	2,0
		BW98Z	637	448	78,5	443	116	26,2	255	57,6	27	6,1	16	3,6	29	6,5
075	Senscheid	LW01W	90	44	48,9	41	14	34,1	21	51,2	6	14,6				
		LW01L	90	44	48,9	42	11	26,2	19	45,2	7	16,7	2	4,8	3	7,1
		LW96L	89	60	67,4	59	13	22,0	22	37,3	14	23,7	1	1,7	9	15,3
		BW98Z	89	60	75,9	60	20	33,3	29	48,3	8	13,3	2	3,3	1	1,7
076	Sierscheid	LW01W	79	65	82,3	64	18	28,1	39	60,9	7	10,9				
		LW01L	79	65	82,3	60	14	23,3	36	60,0	4	6,7	5	8,3	1	1,7
		LW96L	81	66	81,5	63	7	11,1	38	60,3	1	1,6	8	12,7	9	14,3
		BW98Z	83	67	89,3	66	21	31,8	36	54,5	5	7,6	3	4,5	1	1,5
079	Trierscheid	LW01W	47	42	89,4	40	7	17,5	30	75,0	3	7,5				
		LW01L	47	42	89,4	39	7	17,9	25	64,1	5	12,8	1	2,6	1	2,6
		LW96L	52	48	92,3	48	2	4,2	40	83,3	5	10,4	1	2,1		
		BW98Z	52	44	95,7	44	3	6,8	41	93,2						
082	Wershofen	LW01W	728	409	56,2	396	69	17,4	293	74,0	34	8,6				
		LW01L	728	409	56,2	401	107	26,7	232	57,9	35	8,7	12	3,0	15	3,7
		LW96L	693	473	68,3	444	88	19,8	256	57,7	50	11,3	12	2,7	38	8,6
		BW98Z	713	503	82,1	489	142	29,0	243	49,7	36	7,4	19	3,9	49	10,0
083	Wiesemscheid	LW01W	214	127	59,3	122	36	29,5	75	61,5	11	9,0				
		LW01L	214	127	59,3	124	46	37,1	64	51,6	10	8,1	1	0,8	3	2,4
		LW96L	211	134	63,5	129	29	22,5	83	64,3	8	6,2	4	3,1	5	3,9
		BW98Z	220	163	76,5	160	53	33,1	95	59,4	4	2,5	4	2,5	4	2,5
084	Wimbach	LW01W	367	246	67,0	237	60	25,3	124	52,3	53	22,4				
		LW01L	367	246	67,0	243	78	32,1	118	48,6	35	14,4	7	2,9	5	2,1
		LW96L	343	248	72,3	243	55	22,6	141	58,0	34	14,0	3	1,2	10	4,1
		BW98Z	366	270	86,0	262	76	29,0	141	53,8	28	10,7	8	3,1	9	3,4

noch: 12. Ergebnisse der kreisangehörigen Gemeinden

noch: 131 Landkreis Ahrweiler

Schl. Nr.	Gemeinde	Wahl	Wahlberechtigte	Wähler	Wahlbeteiligung	Gültige Stimmen	Von den gültigen Stimmen entfielen auf									
							SPD		CDU		F.D.P.		GRÜNE		Sonstige	
							Anzahl	%	Anzahl	%	Anzahl	%	Anzahl	%	Anzahl	%
085	Winnerath	LW01W	148	97	65,5	92	23	25,0	40	43,5	29	31,5				
		LW01L	148	97	65,5	95	20	21,1	45	47,4	17	17,9				
		LW96L	151	109	72,2	105	15	14,3	57	54,3	16	15,2	12	11,4	5	4,8
		BW98Z	150	106	75,2	104	26	25,0	51	49,0	11	10,6	8	7,7	8	7,7
086	Wirft	LW01W	132	75	56,8	72	24	33,3	41	56,9	7	9,7				
		LW01L	132	75	56,8	74	23	31,1	34	45,9	9	12,2	3	4,1	5	6,8
		LW96L	123	72	58,5	72	8	11,1	48	66,7	7	9,7	1	1,4	8	11,1
		BW98Z	123	90	78,3	88	15	17,0	52	59,1	8	9,1	8	9,1	5	5,7
	Zusammen	LW01W	11 209	6 952	62,0	6 623	1 667	25,2	4 097	61,9	859	13,0				
LW01L	11 209	6 952	62,0	6 789	1 807	26,6	3 726	54,9	722	10,6	227	3,3	307	4,5		
LW96L	10 997	7 823	71,1	7 572	1 529	20,2	4 335	57,3	1 015	13,4	291	3,8	402	5,3		
BW98Z	11 210	8 059	82,5	7 893	1 936	24,5	4 605	58,3	666	8,4	326	4,1	360	4,6		
02	VG Altenahr															
002	Ahrbrück	LW01W	920	498	54,1	480	225	46,9	209	43,5	46	9,6				
		LW01L	920	498	54,1	482	196	40,7	194	40,2	42	8,7	26	5,4	24	5,0
		LW96L	862	565	65,5	551	210	38,1	232	42,1	54	9,8	27	4,9	28	5,1
		BW98Z	904	688	83,9	679	247	36,4	325	47,9	44	6,5	37	5,4	26	3,8
003	Altenahr	LW01W	1 389	906	65,2	876	227	25,9	560	63,9	89	10,2				
		LW01L	1 389	906	65,2	883	228	25,8	523	59,2	64	7,2	43	4,9	25	2,8
		LW96L	1 386	1 044	75,3	1 022	242	23,7	622	60,9	81	7,9	44	4,3	33	3,2
		BW98Z	1 408	1 003	83,7	983	232	23,6	607	61,7	69	7,0	35	3,6	40	4,1
011	Berg	LW01W	1 074	672	62,6	648	177	27,3	395	61,0	76	11,7				
		LW01L	1 074	672	62,6	653	161	24,7	390	59,7	56	8,6	28	4,3	18	2,8
		LW96L	1 010	683	67,6	650	142	21,8	386	59,4	61	9,4	42	6,5	19	2,9
		BW98Z	1 042	804	87,7	792	205	25,9	440	55,6	76	9,6	49	6,2	22	2,8
017	Dernau	LW01W	1 553	1 012	65,2	970	333	34,3	529	54,5	108	11,1				
		LW01L	1 553	1 012	65,2	985	318	32,3	504	51,2	72	7,3	52	5,3	39	4,0
		LW96L	1 523	1 112	73,0	1 077	249	23,1	576	53,5	150	13,9	72	6,7	30	2,8
		BW98Z	1 546	979	84,4	962	275	28,6	519	54,0	85	8,8	58	6,0	25	2,6
029	Hönningen	LW01W	808	542	67,1	521	163	31,3	285	54,7	73	14,0				
		LW01L	808	542	67,1	533	163	30,6	266	49,9	64	12,0	21	3,9	19	3,6
		LW96L	753	554	73,6	535	112	20,9	316	59,1	56	10,5	20	3,7	31	5,8
		BW98Z	772	576	87,9	565	157	27,8	319	56,5	43	7,6	26	4,6	20	3,5
027	Heckenbach	LW01W	195	142	72,8	142	44	31,0	75	52,8	23	16,2				
		LW01L	195	142	72,8	141	41	29,1	61	43,3	25	17,7	8	5,7	6	4,3
		LW96L	204	149	73,0	143	34	23,8	78	54,5	16	11,2	7	4,9	8	5,6
		BW98Z	201	160	92,0	156	36	23,1	90	57,7	14	9,0	9	5,8	7	4,5
036	Kalenborn	LW01W	491	313	63,7	308	118	38,3	155	50,3	35	11,4				
		LW01L	491	313	63,7	311	105	33,8	140	45,0	42	13,5	19	6,1	5	1,6
		LW96L	423	312	73,8	302	83	27,5	164	54,3	28	9,3	21	7,0	6	2,0
		BW98Z	452	346	88,7	342	106	31,0	168	49,1	45	13,2	18	5,3	5	1,5
039	Kesseling	LW01W	521	342	65,6	328	110	33,5	170	51,8	48	14,6				
		LW01L	521	342	65,6	333	102	30,6	164	49,2	34	10,2	15	4,5	18	5,4
		LW96L	557	384	68,9	370	105	28,4	206	55,7	30	8,1	15	4,1	14	3,8
		BW98Z	538	424	88,0	416	135	32,5	225	54,1	19	4,6	17	4,1	20	4,8
040	Kirchsahr	LW01W	305	180	59,0	176	45	25,6	121	68,8	10	5,7				
		LW01L	305	180	59,0	178	38	21,3	117	65,7	7	3,9	10	5,6	6	3,4
		LW96L	299	198	66,2	188	35	18,6	127	67,6	11	5,9	11	5,9	4	2,1
		BW98Z	300	218	83,2	216	45	20,8	130	60,2	15	6,9	17	7,9	9	4,2
047	Lind	LW01W	444	278	62,6	266	76	28,6	160	60,2	30	11,3				
		LW01L	444	278	62,6	271	68	25,1	161	59,4	15	5,5	17	6,3	10	3,7
		LW96L	418	304	72,7	289	62	21,5	185	64,0	24	8,3	10	3,5	8	2,8
		BW98Z	444	345	87,1	340	87	25,6	203	59,7	32	9,4	10	2,9	8	2,4

noch: 12. Ergebnisse der kreisangehörigen Gemeinden

noch: 131 Landkreis Ahrweiler

Schl. Nr.	Gemeinde	Wahl	Wahlberechtigte	Wähler	Wahlbeteiligung	Gültige Stimmen	Von den gültigen Stimmen entfielen auf											
							SPD		CDU		F.D.P.		GRÜNE		Sonstige			
							Anzahl	%	Anzahl	%	Anzahl	%	Anzahl	%	Anzahl	%		
049	Mayschoß	LW01W	732	497	67,9	486	179	36,8	232	47,7	75	15,4						
		LW01L	732	497	67,9	488	166	34,0	214	43,9	69	14,1	30	6,1	9	1,8		
		LW96L	752	549	73,0	523	161	30,8	248	47,4	70	13,4	34	6,5	10	1,9		
		BW98Z	744	549	82,7	540	174	32,2	260	48,1	48	8,9	33	6,1	25	4,6		
068	Rech	LW01W	451	322	71,4	314	126	40,1	147	46,8	41	13,1						
		LW01L	451	322	71,4	316	112	35,4	135	42,7	43	13,6	11	3,5	15	4,7		
		LW96L	449	349	77,7	334	87	26,0	163	48,8	58	17,4	17	5,1	9	2,7		
		BW98Z	449	320	84,7	311	83	26,7	168	54,0	31	10,0	18	5,8	11	3,5		
	Zusammen	LW01W	8 883	5 704	64,2	5 515	1 823	33,1	3 038	55,1	654	11,9						
		LW01L	8 883	5 704	64,2	5 574	1 698	30,5	2 869	51,5	533	9,6	280	5,0	194	3,5		
		LW96L	8 636	6 203	71,8	5 984	1 522	25,4	3 303	55,2	639	10,7	320	5,3	200	3,3		
		BW98Z	8 800	6 412	85,5	6 302	1 782	28,3	3 454	54,8	521	8,3	327	5,2	218	3,5		
03	VG Bad Breisig	006	Bad Breisig, St.	LW01W	6 472	3 498	54,0	3 445	1 101	32,0	1 741	50,5	385	11,2	126	3,7	92	2,7
				LW01L	6 472	3 498	54,0	3 447	1 223	35,5	1 520	44,1	375	10,9	144	4,2	185	5,4
				LW96L	6 342	4 258	67,1	4 133	1 482	35,9	1 910	46,2	413	10,0	170	4,1	158	3,8
				BW98Z	6 379	3 873	76,1	3 825	1 376	36,0	1 705	44,6	353	9,2	179	4,7	212	5,5
014	Brohl-Lützing	LW01W	1 993	1 160	58,2	1 141	503	44,1	497	43,6	94	8,2	31	2,7	16	1,4		
		LW01L	1 993	1 160	58,2	1 152	550	47,7	422	36,6	103	8,9	31	2,7	46	4,0		
		LW96L	2 059	1 496	72,7	1 441	691	48,0	555	38,5	100	6,9	62	4,3	33	2,3		
		BW98Z	1 999	1 415	83,8	1 397	645	46,2	565	40,4	85	6,1	47	3,4	55	3,9		
025	Gönnersdorf	LW01W	479	307	64,1	293	103	35,2	136	46,4	37	12,6	10	3,4	7	2,4		
		LW01L	479	307	64,1	300	91	30,3	128	42,7	27	9,0	11	3,7	43	14,3		
		LW96L	456	374	82,0	352	125	35,5	168	47,7	19	5,4	15	4,3	25	7,1		
		BW98Z	465	379	90,2	374	127	34,0	182	48,7	28	7,5	17	4,5	20	5,3		
081	Waldorf	LW01W	720	510	70,8	499	143	28,7	273	54,7	55	11,0	23	4,6	5	1,0		
		LW01L	720	510	70,8	503	170	33,8	248	49,3	37	7,4	18	3,6	30	6,0		
		LW96L	665	528	79,4	502	145	28,9	286	57,0	30	6,0	31	6,2	10	2,0		
		BW98Z	689	520	90,3	513	154	30,0	284	55,4	26	5,1	30	5,8	19	3,7		
	Zusammen	LW01W	9 664	5 475	56,7	5 378	1 850	34,4	2 647	49,2	571	10,6	190	3,5	120	2,2		
		LW01L	9 664	5 475	56,7	5 402	2 034	37,7	2 318	42,9	542	10,0	204	3,8	304	5,6		
		LW96L	9 522	6 656	69,9	6 428	2 443	38,0	2 919	45,4	562	8,7	278	4,3	226	3,5		
		BW98Z	9 532	6 187	79,6	6 109	2 302	37,7	2 736	44,8	492	8,1	273	4,5	306	5,0		
04	VG Brohltal	201	Brenk	LW01W	148	90	60,8	88	30	34,1	47	53,4	6	6,8	2	2,3	3	3,4
				LW01L	148	90	60,8	89	32	36,0	42	47,2	6	6,7	4	4,5	5	5,6
				LW96L	142	106	74,6	104	24	23,1	61	58,7	5	4,8	10	9,6	4	3,8
				BW98Z	149	108	80,0	108	28	25,9	61	56,5	11	10,2	5	4,6	3	2,8
202	Burgbrohl	LW01W	2 486	1 318	53,0	1 286	574	44,6	555	43,2	90	7,0	47	3,7	20	1,6		
		LW01L	2 486	1 318	53,0	1 299	603	46,4	469	36,1	104	8,0	57	4,4	66	5,1		
		LW96L	2 445	1 628	66,6	1 593	643	40,4	628	39,4	159	10,0	112	7,0	51	3,2		
		BW98Z	2 488	1 717	80,5	1 692	732	43,3	678	40,1	108	6,4	107	6,3	67	4,0		
016	Dedenbach	LW01W	330	217	65,8	212	60	28,3	117	55,2	17	8,0	14	6,6	4	1,9		
		LW01L	330	217	65,8	211	73	34,6	98	46,4	20	9,5	14	6,6	6	2,8		
		LW96L	302	223	73,8	214	55	25,7	121	56,5	15	7,0	15	7,0	8	3,7		
		BW98Z	311	227	81,4	224	53	23,7	127	56,7	20	8,9	11	4,9	13	5,8		
204	Galenberg	LW01W	158	96	60,8	94	29	30,9	41	43,6	15	16,0	8	8,5	1	1,1		
		LW01L	158	96	60,8	95	32	33,7	41	43,2	8	8,4	11	11,6	3	3,2		
		LW96L	135	104	77,0	101	36	35,6	46	45,5	8	7,9	7	6,9	4	4,0		
		BW98Z	134	105	84,0	102	41	40,2	47	46,1	6	5,9	3	2,9	5	4,9		
205	Glees	LW01W	470	315	67,0	308	83	26,9	201	65,3	13	4,2	6	1,9	5	1,6		
		LW01L	470	315	67,0	307	91	29,6	178	58,0	14	4,6	9	2,9	15	4,9		
		LW96L	492	400	81,3	389	121	31,1	215	55,3	25	6,4	17	4,4	11	2,8		
		BW98Z	497	369	86,0	367	126	34,3	194	52,9	23	6,3	14	3,8	10	2,7		



noch: 12. Ergebnisse der kreisangehörigen Gemeinden

noch: 131 Landkreis Ahrweiler

Schl. Nr.	Gemeinde	Wahl	Wahlberechtigte	Wähler	Wahlbeteiligung	Gültige Stimmen	Von den gültigen Stimmen entfielen auf									
							SPD		CDU		F.D.P.		GRÜNE		Sonstige	
							Anzahl	%	Anzahl	%	Anzahl	%	Anzahl	%	Anzahl	%
206	Hohenleimbach	LW01W	276	160	58,0	149	40	26,8	99	66,4	6	4,0	3	2,0	1	0,7
		LW01L	276	160	58,0	154	54	35,1	84	54,5	11	7,1	1	0,6	4	2,6
		LW96L	270	195	72,2	189	43	22,8	126	66,7	13	6,9	2	1,1	5	2,6
		BW98Z	283	186	73,8	182	36	19,8	126	69,2	13	7,1	5	2,7	2	1,1
041	Königsfeld	LW01W	483	311	64,4	305	96	31,5	156	51,1	29	9,5	16	5,2	8	2,6
		LW01L	483	311	64,4	307	107	34,9	128	41,7	35	11,4	15	4,9	22	7,2
		LW96L	455	334	73,4	326	91	27,9	176	54,0	25	7,7	27	8,3	7	2,1
		BW98Z	470	341	85,3	338	94	27,8	179	53,0	32	9,5	22	6,5	11	3,3
502	Kempenich	LW01W	1 382	741	53,6	727	181	24,9	461	63,4	51	7,0	21	2,9	13	1,8
		LW01L	1 382	741	53,6	727	212	29,2	382	52,5	64	8,8	23	3,2	46	6,3
		LW96L	1 316	891	67,7	878	231	26,3	488	55,6	102	11,6	39	4,4	18	2,1
		BW98Z	1 360	877	76,8	869	274	31,5	449	51,7	82	9,4	34	3,9	30	3,5
054	Niederdürenbach	LW01W	758	365	48,2	352	135	38,4	149	42,3	37	10,5	6	1,7	25	7,1
		LW01L	758	365	48,2	361	148	41,0	133	36,8	28	7,8	10	2,8	42	11,6
		LW96L	738	442	59,9	429	171	39,9	178	41,5	28	6,5	23	5,4	29	6,8
		BW98Z	727	489	74,1	484	191	39,5	197	40,7	35	7,2	20	4,1	41	8,5
055	Niederzissen	LW01W	2 038	1 154	56,6	1 132	409	36,1	569	50,3	101	8,9	37	3,3	16	1,4
		LW01L	2 038	1 154	56,6	1 138	455	40,0	490	43,1	111	9,8	47	4,1	35	3,1
		LW96L	1 892	1 282	67,8	1 245	444	35,7	535	43,0	148	11,9	67	5,4	51	4,1
		BW98Z	1 967	1 406	81,6	1 395	505	36,2	644	46,2	114	8,2	71	5,1	61	4,4
059	Oberdürenbach	LW01W	470	272	57,9	259	97	37,5	131	50,6	12	4,6	17	6,6	2	0,8
		LW01L	470	272	57,9	262	109	41,6	111	42,4	19	7,3	14	5,3	9	3,4
		LW96L	448	304	67,9	289	117	40,5	130	45,0	22	7,6	12	4,2	8	2,8
		BW98Z	468	339	80,1	331	125	37,8	154	46,5	23	6,9	16	4,8	13	3,9
060	Oberzissen	LW01W	843	446	52,9	436	136	31,2	245	56,2	40	9,2	11	2,5	4	0,9
		LW01L	843	446	52,9	433	148	34,2	204	47,1	47	10,9	18	4,2	16	3,7
		LW96L	798	520	65,2	501	166	33,1	245	48,9	46	9,2	23	4,6	21	4,2
		BW98Z	819	594	81,3	580	209	36,0	286	49,3	36	6,2	27	4,7	22	3,8
073	Schalkenbach	LW01W	591	317	53,6	314	103	32,8	155	49,4	26	8,3	28	8,9	2	0,6
		LW01L	591	317	53,6	312	106	34,0	137	43,9	31	9,9	26	8,3	12	3,8
		LW96L	537	372	69,3	361	106	29,4	188	52,1	23	6,4	34	9,4	10	2,8
		BW98Z	565	441	86,3	434	142	32,7	208	47,9	40	9,2	34	7,8	10	2,3
208	Spessart	LW01W	590	364	61,7	352	97	27,6	218	61,9	22	6,3	8	2,3	7	2,0
		LW01L	590	364	61,7	359	104	29,0	192	53,5	20	5,6	2	0,6	41	11,4
		LW96L	565	413	73,1	402	115	28,6	248	61,7	17	4,2	9	2,2	13	3,2
		BW98Z	597	486	85,9	480	128	26,7	286	59,6	25	5,2	22	4,6	19	4,0
209	Wassenach	LW01W	897	513	57,2	502	197	39,2	250	49,8	30	6,0	15	3,0	10	2,0
		LW01L	897	513	57,2	504	195	38,7	216	42,9	35	6,9	21	4,2	37	7,3
		LW96L	879	595	67,7	581	208	35,8	273	47,0	41	7,1	32	5,5	27	4,6
		BW98Z	885	665	82,3	659	242	36,7	305	46,3	55	8,3	30	4,6	27	4,1
210	Wehr	LW01W	935	589	63,0	568	185	32,6	310	54,6	46	8,1	20	3,5	7	1,2
		LW01L	935	589	63,0	577	202	35,0	269	46,6	60	10,4	23	4,0	23	4,0
		LW96L	953	734	77,0	708	217	30,6	359	50,7	78	11,0	45	6,4	9	1,3
		BW98Z	941	724	85,4	711	214	30,1	386	54,3	54	7,6	40	5,6	17	2,4
211	Weibern	LW01W	1 195	665	55,6	645	257	39,8	317	49,1	32	5,0	32	5,0	7	1,1
		LW01L	1 195	665	55,6	650	261	40,2	275	42,3	40	6,2	40	6,2	34	5,2
		LW96L	1 134	797	70,3	783	255	32,6	424	54,2	38	4,9	51	6,5	15	1,9
		BW98Z	1 171	826	80,8	815	298	36,6	408	50,1	33	4,0	50	6,1	26	3,2
	Zusammen	LW01W	14 050	7 933	56,5	7 729	2 709	35,0	4 021	52,0	573	7,4	291	3,8	135	1,7
		LW01L	14 050	7 933	56,5	7 785	2 932	37,7	3 449	44,3	653	8,4	335	4,3	416	5,3
		LW96L	13 501	9 340	69,2	9 093	3 043	33,5	4 441	48,8	793	8,7	525	5,8	291	3,2
		BW98Z	13 832	9 900	81,2	9 771	3 438	35,2	4 735	48,5	710	7,3	511	5,2	377	3,9

noch: 12. Ergebnisse der kreisangehörigen Gemeinden

132 Landkreis Altenkirchen (Ww.)

Schl. Nr.	Gemeinde	Wahl	Wahlberechtigte	Wähler	Wahlbeteiligung	Gültige Stimmen	Von den gültigen Stimmen entfielen auf										
							SPD		CDU		F.D.P.		GRÜNE		Sonstige		
							Anzahl	%	Anzahl	%	Anzahl	%	Anzahl	%	Anzahl	%	
132	LK Altenkirchen (Ww.)																
050	Herdorf, St.	LW01W	5 531	3 105	56,1	3 038	1 115	36,7	1 279	42,1	428	14,1	216	7,1			
		LW01L	5 531	3 105	56,1	3 044	1 238	40,7	1 244	40,9	303	10,0	136	4,5	123		4,0
		LW96L	5 589	3 483	62,3	3 411	1 437	42,1	1 427	41,8	198	5,8	243	7,1	106		3,1
		BW98Z	5 584	4 191	82,8	4 150	2 015	48,6	1 541	37,1	181	4,4	196	4,7	217		5,2
01	VG Altenkirchen (Ww.)																
001	Almersbach	LW01W	347	232	66,9	229	156	68,1	56	24,5	9	3,9	8	3,5			
		LW01L	347	232	66,9	229	143	62,4	53	23,1	12	5,2	13	5,7	8		3,5
		LW96L	356	288	80,9	283	154	54,4	79	27,9	21	7,4	23	8,1	6		2,1
		BW98Z	349	267	88,1	267	176	65,9	57	21,3	13	4,9	10	3,7	11		4,1
501	Altenkirchen (Ww.), St.	LW01W	4 767	2 647	55,5	2 586	1 023	39,6	1 251	48,4	211	8,2	101	3,9			
		LW01L	4 767	2 647	55,5	2 600	960	36,9	1 140	43,8	244	9,4	141	5,4	115		4,4
		LW96L	4 549	2 963	65,1	2 912	1 067	36,6	1 231	42,3	333	11,4	194	6,7	87		3,0
		BW98Z	4 699	3 001	75,5	2 967	982	33,1	1 451	48,9	229	7,7	162	5,5	143		4,8
004	Bachenberg	LW01W	93	69	74,2	69	50	72,5	6	8,7	12	17,4	1	1,4			
		LW01L	93	69	74,2	67	47	70,1	6	9,0	8	11,9	5	7,5	1		1,5
		LW96L	96	72	75,0	71	47	66,2	9	12,7	8	11,3	6	8,5	1		1,4
		BW98Z	90	67	84,8	66	40	60,6	15	22,7	5	7,6	5	7,6	1		1,5
201	Berod bei Hachenburg	LW01W	519	319	61,5	315	202	64,1	80	25,4	22	7,0	11	3,5			
		LW01L	519	319	61,5	316	196	62,0	68	21,5	27	8,5	12	3,8	13		4,1
		LW96L	523	414	79,2	399	214	53,6	81	20,3	48	12,0	35	8,8	21		5,3
		BW98Z	513	379	83,5	377	231	61,3	81	21,5	22	5,8	20	5,3	23		6,1
009	Birnbach	LW01W	433	280	64,7	273	172	63,0	70	25,6	17	6,2	14	5,1			
		LW01L	433	280	64,7	277	139	50,2	71	25,6	36	13,0	23	8,3	8		2,9
		LW96L	413	286	69,2	284	138	48,6	81	28,5	33	11,6	24	8,5	8		2,8
		BW98Z	427	304	80,2	296	155	52,4	81	27,4	27	9,1	20	6,8	13		4,4
017	Busenhausen	LW01W	279	190	68,1	187	94	50,3	46	24,6	43	23,0	4	2,1			
		LW01L	279	190	68,1	186	105	56,5	50	26,9	24	12,9	4	2,2	3		1,6
		LW96L	268	198	73,9	194	104	53,6	47	24,2	30	15,5	10	5,2	3		1,5
		BW98Z	282	213	82,2	211	126	59,7	54	25,6	13	6,2	9	4,3	9		4,3
022	Eichelhardt	LW01W	361	260	72,0	255	172	67,5	46	18,0	26	10,2	11	4,3			
		LW01L	361	260	72,0	254	169	66,5	36	14,2	31	12,2	13	5,1	5		2,0
		LW96L	349	262	75,1	258	154	59,7	58	22,5	31	12,0	12	4,7	3		1,2
		BW98Z	352	266	85,5	264	158	59,8	55	20,8	28	10,6	18	6,8	5		1,9
027	Ersfeld	LW01W	51	33	64,7	32	9	28,1	9	28,1	7	21,9	7	21,9			
		LW01L	51	33	64,7	32	15	46,9	9	28,1	4	12,5	3	9,4	1		3,1
		LW96L	45	38	84,4	36	22	61,1	8	22,2	3	8,3	2	5,6	1		2,8
		BW98Z	47	31	83,8	30	10	33,3	10	33,3	2	6,7	7	23,3	1		3,3
031	Fiersbach	LW01W	175	106	60,6	105	48	45,7	44	41,9	10	9,5	3	2,9			
		LW01L	175	106	60,6	103	49	47,6	39	37,9	6	5,8	3	2,9	6		5,8
		LW96L	142	97	68,3	95	41	43,2	34	35,8	8	8,4	9	9,5	3		3,2
		BW98Z	142	107	79,9	106	52	49,1	37	34,9	10	9,4	6	5,7	1		0,9
033	Fluterschen	LW01W	544	336	61,8	329	187	56,8	107	32,5	27	8,2	8	2,4			
		LW01L	544	336	61,8	330	187	56,7	86	26,1	36	10,9	12	3,6	9		2,7
		LW96L	534	369	69,1	365	207	56,7	91	24,9	36	9,9	19	5,2	12		3,3
		BW98Z	544	404	83,6	400	226	56,5	112	28,0	26	6,5	20	5,0	16		4,0
035	Forstmehren	LW01W	127	90	70,9	87	34	39,1	39	44,8	8	9,2	6	6,9			
		LW01L	127	90	70,9	89	34	38,2	30	33,7	12	13,5	5	5,6	8		9,0
		LW96L	116	76	65,5	75	35	46,7	23	30,7	5	6,7	10	13,3	2		2,7
		BW98Z	118	93	84,5	93	46	49,5	29	31,2	8	8,6	5	5,4	5		5,4
040	Gieleroth	LW01W	471	317	67,3	317	187	59,0	77	24,3	40	12,6	13	4,1			
		LW01L	471	317	67,3	315	187	59,4	53	16,8	45	14,3	19	6,0	11		3,5
		LW96L	467	374	80,1	370	222	60,0	62	16,8	38	10,3	35	9,5	13		3,5
		BW98Z	464	357	88,1	353	208	58,9	63	17,8	32	9,1	31	8,8	19		5,4

noch: 12. Ergebnisse der kreisangehörigen Gemeinden

noch: 132 Landkreis Altenkirchen (Ww.)

Schl. Nr.	Gemeinde	Wahl	Wahlberechtigte	Wähler	Wahlbeteiligung	Gültige Stimmen	Von den gültigen Stimmen entfielen auf									
							SPD		CDU		F.D.P.		GRÜNE		Sonstige	
							Anzahl	%	Anzahl	%	Anzahl	%	Anzahl	%	Anzahl	%
046	Hasselbach	LW01W	230	155	67,4	151	58	38,4	73	48,3	16	10,6	4	2,6		
		LW01L	230	155	67,4	154	54	35,1	73	47,4	19	12,3	4	2,6	4	2,6
		LW96L	236	166	70,3	162	59	36,4	68	42,0	26	16,0	6	3,7	3	1,9
		BW98Z	215	164	83,2	161	55	34,2	67	41,6	23	14,3	9	5,6	7	4,3
047	Helmenzen	LW01W	557	408	73,2	399	199	49,9	142	35,6	38	9,5	20	5,0		
		LW01L	557	408	73,2	403	183	45,4	128	31,8	50	12,4	28	6,9	14	3,5
		LW96L	480	379	79,0	376	167	44,4	145	38,6	36	9,6	24	6,4	4	1,1
		BW98Z	500	356	86,8	353	157	44,5	136	38,5	17	4,8	29	8,2	14	4,0
048	Helmeroth	LW01W	158	94	59,5	90	53	58,9	23	25,6	8	8,9	6	6,7		
		LW01L	158	94	59,5	92	54	58,7	13	14,1	12	13,0	7	7,6	6	6,5
		LW96L	180	124	68,9	119	70	58,8	26	21,8	11	9,2	8	6,7	4	3,4
		BW98Z	166	110	79,1	106	56	52,8	24	22,6	8	7,5	5	4,7	13	12,3
049	Hemmelzen	LW01W	168	103	61,3	99	58	58,6	35	35,4	6	6,1			4	3,9
		LW01L	168	103	61,3	102	49	48,0	34	33,3	13	12,7	2	2,0	6	4,4
		LW96L	197	138	70,1	137	61	44,5	43	31,4	18	13,1	9	6,6	6	4,4
		BW98Z	207	144	76,6	141	68	48,2	49	34,8	8	5,7	10	7,1	6	4,3
051	Heupelzen	LW01W	200	136	68,0	130	56	43,1	54	41,5	15	11,5	5	3,8		
		LW01L	200	136	68,0	135	57	42,2	45	33,3	17	12,6	6	4,4	10	7,4
		LW96L	195	157	80,5	155	65	41,9	61	39,4	17	11,0	8	5,2	4	2,6
		BW98Z	193	143	86,7	141	60	42,6	49	34,8	10	7,1	13	9,2	9	6,4
052	Hilgenroth	LW01W	240	181	75,4	175	122	69,7	41	23,4	8	4,6	4	2,3		
		LW01L	240	181	75,4	176	120	68,2	39	22,2	9	5,1	5	2,8	3	1,7
		LW96L	212	184	86,8	181	123	68,0	23	12,7	18	9,9	9	5,0	8	4,4
		BW98Z	230	176	85,9	173	119	68,8	33	19,1	10	5,8	6	3,5	5	2,9
053	Hirz-Maulsbach	LW01W	238	163	68,5	158	64	40,5	67	42,4	21	13,3	6	3,8		
		LW01L	238	163	68,5	158	70	44,3	48	30,4	28	17,7	4	2,5	8	5,1
		LW96L	213	162	76,1	158	67	42,4	57	36,1	23	14,6	6	3,8	5	3,2
		BW98Z	211	163	84,5	162	66	40,7	61	37,7	17	10,5	9	5,6	9	5,6
056	Idelberg	LW01W	47	34	72,3	31	22	71,0	6	19,4	3	9,7				
		LW01L	47	34	72,3	33	17	51,5	5	15,2	4	12,1	5	15,2	2	6,1
		LW96L	50	41	82,0	41	27	65,9	8	19,5	3	7,3	2	4,9	1	2,4
		BW98Z	51	43	93,5	43	26	60,5	12	27,9	2	4,7	2	4,7	1	2,3
057	Ingelbach	LW01W	438	287	65,5	281	200	71,2	52	18,5	14	5,0	15	5,3		
		LW01L	438	287	65,5	283	189	66,8	44	15,5	17	6,0	29	10,2	4	1,4
		LW96L	368	264	71,7	260	161	61,9	49	18,8	22	8,5	27	10,4	1	0,4
		BW98Z	424	320	82,7	318	193	60,7	62	19,5	19	6,0	30	9,4	14	4,4
058	Isert	LW01W	106	76	71,7	73	36	49,3	25	34,2	8	11,0	4	5,5		
		LW01L	106	76	71,7	75	33	44,0	22	29,3	6	8,0	10	13,3	4	5,3
		LW96L	108	74	68,5	74	43	58,1	16	21,6	6	8,1	9	12,2		
		BW98Z	105	81	91,0	81	44	54,3	21	25,9	1	1,2	11	13,6	4	4,9
061	Kettenhausen	LW01W	160	103	64,4	101	49	48,5	39	38,6	11	10,9	2	2,0		
		LW01L	160	103	64,4	100	42	42,0	35	35,0	11	11,0	7	7,0	5	5,0
		LW96L	172	154	89,5	150	60	40,0	66	44,0	11	7,3	4	2,7	9	6,0
		BW98Z	170	119	80,4	118	46	39,0	49	41,5	8	6,8	6	5,1	9	7,6
062	Kircheib	LW01W	385	229	59,5	216	110	50,9	82	38,0	22	10,2	2	0,9		
		LW01L	385	229	59,5	223	106	47,5	71	31,8	23	10,3	5	2,2	18	8,1
		LW96L	350	245	70,0	239	108	45,2	81	33,9	22	9,2	14	5,9	14	5,9
		BW98Z	388	287	81,5	282	140	49,6	88	31,2	22	7,8	10	3,5	22	7,8
064	Kraam	LW01W	140	97	69,3	96	37	38,5	25	26,0	32	33,3	2	2,1		
		LW01L	140	97	69,3	96	35	36,5	17	17,7	41	42,7	3	3,1		
		LW96L	137	109	79,6	109	37	33,9	29	26,6	29	26,6	10	9,2	4	3,7
		BW98Z	139	107	82,3	106	47	44,3	24	22,6	18	17,0	11	10,4	6	5,7
067	Mammelzen	LW01W	732	447	61,1	440	228	51,8	159	36,1	36	8,2	17	3,9		
		LW01L	732	447	61,1	444	235	52,9	139	31,3	41	9,2	13	2,9	16	3,6
		LW96L	663	471	71,0	462	260	56,3	118	25,5	53	11,5	18	3,9	13	2,8
		BW98Z	690	450	80,1	444	215	48,4	142	32,0	37	8,3	32	7,2	18	4,1

noch: 12. Ergebnisse der kreisangehörigen Gemeinden

noch: 132 Landkreis Altenkirchen (Ww.)

Schl. Nr.	Gemeinde	Wahl	Wahlberechtigte		Wahlbeteiligung	Gültige Stimmen	Von den gültigen Stimmen entfielen auf									
			Wähler	%			SPD		CDU		F.D.P.		GRÜNE		Sonstige	
							Anzahl	%	Anzahl	%	Anzahl	%	Anzahl	%	Anzahl	%
069	Mehren	LW01W	385	187	48,6	181	105	58,0	37	20,4	30	16,6	9	5,0		
		LW01L	385	187	48,6	185	92	49,7	32	17,3	28	15,1	26	14,1	7	3,8
		LW96L	371	220	59,3	215	112	52,1	40	18,6	32	14,9	25	11,6	6	2,8
		BW98Z	372	208	66,5	206	116	56,3	47	22,8	21	10,2	16	7,8	6	2,9
070	Michelbach (Westerwald)	LW01W	360	259	71,9	247	96	38,9	118	47,8	25	10,1	8	3,2		
		LW01L	360	259	71,9	249	95	38,2	102	41,0	27	10,8	17	6,8	8	3,2
		LW96L	355	281	79,2	274	99	36,1	113	41,2	32	11,7	25	9,1	5	1,8
		BW98Z	357	258	82,4	256	116	45,3	89	34,8	22	8,6	18	7,0	11	4,3
074	Neitersen	LW01W	646	462	71,5	452	358	79,2	81	17,9	8	1,8	5	1,1		
		LW01L	646	462	71,5	449	274	61,0	98	21,8	48	10,7	12	2,7	17	3,8
		LW96L	613	432	70,5	421	214	50,8	101	24,0	65	15,4	30	7,1	11	2,6
		BW98Z	622	437	81,1	433	231	53,3	112	25,9	49	11,3	13	3,0	28	6,5
081	Obererbach (Westerwald)	LW01W	430	270	62,8	267	134	50,2	100	37,5	22	8,2	11	4,1		
		LW01L	430	270	62,8	266	139	52,3	90	33,8	23	8,6	8	3,0	6	2,3
		LW96L	412	284	68,9	279	145	52,0	80	28,7	24	8,6	21	7,5	9	3,2
		BW98Z	416	281	78,3	272	150	55,1	82	30,1	8	2,9	25	9,2	7	2,6
082	Oberirsen	LW01W	482	302	62,7	294	159	54,1	101	34,4	21	7,1	13	4,4		
		LW01L	482	302	62,7	294	138	46,9	94	32,0	22	7,5	25	8,5	15	5,1
		LW96L	490	335	68,4	323	138	42,7	119	36,8	26	8,0	23	7,1	17	5,3
		BW98Z	498	358	80,6	354	165	46,6	120	33,9	20	5,6	25	7,1	24	6,8
086	Oberwambach	LW01W	329	222	67,5	216	151	69,9	39	18,1	14	6,5	12	5,6		
		LW01L	329	222	67,5	214	146	68,2	36	16,8	7	3,3	17	7,9	8	3,7
		LW96L	321	232	72,3	228	130	57,0	66	28,9	11	4,8	13	5,7	8	3,5
		BW98Z	329	232	82,6	226	140	61,9	53	23,5	13	5,8	11	4,9	9	4,0
092	Racksen	LW01W	94	71	75,5	70	44	62,9	15	21,4	8	11,4	3	4,3		
		LW01L	94	71	75,5	70	46	65,7	14	20,0	5	7,1	3	4,3	2	2,9
		LW96L	86	71	82,6	68	41	60,3	13	19,1	3	4,4	7	10,3	4	5,9
		BW98Z	92	76	91,6	74	44	59,5	3	4,1	8	10,8	14	18,9	5	6,8
094	Rettersen	LW01W	238	153	64,3	152	89	58,6	42	27,6	17	11,2	4	2,6		
		LW01L	238	153	64,3	150	85	56,7	32	21,3	22	14,7	6	4,0	5	3,3
		LW96L	223	170	76,2	166	99	59,6	29	17,5	18	10,8	14	8,4	6	3,6
		BW98Z	232	156	82,5	154	86	55,8	33	21,4	15	9,7	12	7,8	8	5,2
087	Ölsen	LW01W	81	56	69,1	56	29	51,8	19	33,9	4	7,1	4	7,1		
		LW01L	81	56	69,1	53	26	49,1	18	34,0	1	1,9	4	7,5	4	7,5
		LW96L	77	54	70,1	51	21	41,2	16	31,4	2	3,9	9	17,6	3	5,9
		BW98Z	88	52	66,7	52	30	57,7	15	28,8	3	5,8			4	7,7
106	Sörth	LW01W	199	122	61,3	116	72	62,1	28	24,1	14	12,1	2	1,7		
		LW01L	199	122	61,3	119	67	56,3	22	18,5	15	12,6	7	5,9	8	6,7
		LW96L	187	117	62,6	114	65	57,0	14	12,3	18	15,8	12	10,5	5	4,4
		BW98Z	190	148	80,4	146	77	52,7	36	24,7	13	8,9	7	4,8	13	8,9
099	Schöneberg	LW01W	296	200	67,6	196	138	70,4	34	17,3	8	4,1	16	8,2		
		LW01L	296	200	67,6	194	120	61,9	33	17,0	14	7,2	22	11,3	5	2,6
		LW96L	278	218	78,4	213	138	64,8	46	21,6	8	3,8	17	8,0	4	1,9
		BW98Z	290	200	81,6	197	112	56,9	49	24,9	5	2,5	20	10,2	11	5,6
109	Stürzelbach	LW01W	196	140	71,4	136	83	61,0	32	23,5	13	9,6	8	5,9		
		LW01L	196	140	71,4	139	75	54,0	30	21,6	17	12,2	7	5,0	10	7,2
		LW96L	190	139	73,2	136	81	59,6	30	22,1	10	7,4	10	7,4	5	3,7
		BW98Z	202	144	81,4	141	78	55,3	36	25,5	12	8,5	5	3,5	10	7,1
110	Volkerzen	LW01W	66	45	68,2	44	29	65,9	10	22,7	4	9,1	1	2,3		
		LW01L	66	45	68,2	45	33	73,3	3	6,7	5	11,1	1	2,2	3	6,7
		LW96L	47	34	72,3	34	23	67,6	6	17,6	3	8,8	2	5,9		
		BW98Z	59	43	75,4	43	28	65,1	6	14,0	4	9,3	3	7,0	2	4,7
118	Wölmersen	LW01W	296	188	63,5	184	105	57,1	64	34,8	10	5,4	5	2,7		
		LW01L	296	188	63,5	186	102	54,8	52	28,0	7	3,8	7	3,8	18	9,7
		LW96L	268	191	71,3	186	98	52,7	66	35,5	10	5,4	9	4,8	3	1,6
		BW98Z	287	226	85,0	224	97	43,3	86	38,4	16	7,1	13	5,8	12	5,4

noch: 12. Ergebnisse der kreisangehörigen Gemeinden

noch: 132 Landkreis Altenkirchen (Ww.)

Schl. Nr.	Gemeinde	Wahl	Wahlberechtigte	Wähler	Wahlbeteiligung	Gültige Stimmen	Von den gültigen Stimmen entfielen auf									
							SPD		CDU		F.D.P.		GRÜNE		Sonstige	
							Anzahl	%	Anzahl	%	Anzahl	%	Anzahl	%	Anzahl	%
114	Werkhausen	LW01W	160	111	69,4	108	59	54,6	25	23,1	7	6,5	17	15,7		
		LW01L	160	111	69,4	109	56	51,4	23	21,1	11	10,1	16	14,7	3	2,8
		LW96L	137	100	73,0	94	39	41,5	31	33,0	4	4,3	17	18,1	3	3,2
		BW98Z	148	126	90,0	125	54	43,2	36	28,8	9	7,2	18	14,4	8	6,4
115	Weyerbusch	LW01W	1 096	585	53,4	571	267	46,8	225	39,4	52	9,1	27	4,7		
		LW01L	1 096	585	53,4	568	262	46,1	194	34,2	66	11,6	34	6,0	12	2,1
		LW96L	1 064	671	63,1	655	272	41,5	230	35,1	89	13,6	45	6,9	19	2,9
		BW98Z	1 088	738	76,9	729	295	40,5	274	37,6	63	8,6	53	7,3	44	6,0
	Zusammen	LW01W	17 320	10 765	62,2	10 514	5 544	52,7	3 624	34,5	927	8,8	419	4,0		
		LW01L	17 320	10 765	62,2	10 562	5 231	49,5	3 227	30,6	1 094	10,4	593	5,6	417	3,9
		LW96L	16 538	11 654	70,5	11 422	5 428	47,5	3 594	31,5	1 244	10,9	812	7,1	344	3,0
		BW98Z	16 986	11 835	80,2	11 691	5 521	47,2	3 939	33,7	896	7,7	749	6,4	586	5,0
02	VG Betzdorf															
002	Alsdorf	LW01W	1 355	893	65,9	870	275	31,6	443	50,9	111	12,8	41	4,7		
		LW01L	1 355	893	65,9	871	316	36,3	398	45,7	70	8,0	36	4,1	51	5,9
		LW96L	1 372	1 042	75,9	1 006	351	34,9	512	50,9	55	5,5	60	6,0	28	2,8
		BW98Z	1 352	1 009	83,4	999	401	40,1	454	45,4	48	4,8	41	4,1	55	5,5
006	Betzdorf, St.	LW01W	7 434	4 368	58,8	4 281	1 460	34,1	2 098	49,0	526	12,3	197	4,6		
		LW01L	7 434	4 368	58,8	4 312	1 573	36,5	1 895	43,9	411	9,5	213	4,9	220	5,1
		LW96L	7 532	5 115	67,9	4 988	1 703	34,1	2 348	47,1	422	8,5	328	6,6	187	3,7
		BW98Z	7 479	5 073	79,8	5 029	2 037	40,5	2 167	43,1	295	5,9	263	5,2	267	5,3
042	Grünebach	LW01W	477	303	63,5	294	95	32,3	136	46,3	57	19,4	6	2,0		
		LW01L	477	303	63,5	295	115	39,0	131	44,4	35	11,9	3	1,0	11	3,7
		LW96L	463	326	70,4	318	107	33,6	164	51,6	22	6,9	20	6,3	5	1,6
		BW98Z	478	347	81,5	345	136	39,4	157	45,5	24	7,0	10	2,9	18	5,2
098	Scheuerfeld	LW01W	1 622	1 034	63,7	1 004	399	39,7	476	47,4	96	9,6	33	3,3		
		LW01L	1 622	1 034	63,7	1 023	459	44,9	404	39,5	59	5,8	29	2,8	72	7,0
		LW96L	1 570	1 101	70,1	1 069	454	42,5	458	42,8	52	4,9	59	5,5	46	4,3
		BW98Z	1 637	1 131	80,4	1 108	547	49,4	416	37,5	48	4,3	42	3,8	55	5,0
111	Wallmenroth	LW01W	916	678	74,0	664	291	43,8	284	42,8	71	10,7	18	2,7		
		LW01L	916	678	74,0	666	316	47,4	254	38,1	60	9,0	19	2,9	17	2,6
		LW96L	936	727	77,7	702	337	48,0	291	41,5	32	4,6	28	4,0	14	2,0
		BW98Z	936	693	87,0	684	295	43,1	277	40,5	41	6,0	32	4,7	39	5,7
	Zusammen	LW01W	11 804	7 276	61,6	7 113	2 520	35,4	3 437	48,3	861	12,1	295	4,1		
		LW01L	11 804	7 276	61,6	7 167	2 779	38,8	3 082	43,0	635	8,9	300	4,2	371	5,2
		LW96L	11 873	8 311	70,0	8 083	2 952	36,5	3 773	46,7	583	7,2	495	6,1	280	3,5
		BW98Z	11 882	8 253	81,0	8 165	3 416	41,8	3 471	42,5	456	5,6	388	4,8	434	5,3
03	VG Daaden															
018	Daaden	LW01W	3 559	2 187	61,4	2 129	735	34,5	374	17,6	967	45,4	53	2,5		
		LW01L	3 559	2 187	61,4	2 146	923	43,0	381	17,8	638	29,7	60	2,8	144	6,7
		LW96L	3 560	2 425	68,1	2 362	1 064	45,0	530	22,4	568	24,0	112	4,7	88	3,7
		BW98Z	3 559	2 555	80,4	2 526	1 348	53,4	646	25,6	242	9,6	121	4,8	169	6,7
019	Derschen	LW01W	787	368	46,8	364	136	37,4	86	23,6	131	36,0	11	3,0		
		LW01L	787	368	46,8	364	150	41,2	75	20,6	79	21,7	10	2,7	50	13,7
		LW96L	787	398	50,6	396	185	46,7	114	28,8	63	15,9	14	3,5	20	5,1
		BW98Z	785	534	70,4	527	276	52,4	139	26,4	35	6,6	11	2,1	66	12,5
026	Emmerzhausen	LW01W	614	302	49,2	284	93	32,7	97	34,2	89	31,3	5	1,8		
		LW01L	614	302	49,2	287	108	37,6	95	33,1	56	19,5	9	3,1	19	6,6
		LW96L	596	345	57,9	336	153	45,5	109	32,4	45	13,4	13	3,9	16	4,8
		BW98Z	599	383	70,1	374	170	45,5	126	33,7	33	8,8	16	4,3	29	7,8
036	Friedewald	LW01W	923	434	47,0	419	146	34,8	81	19,3	182	43,4	10	2,4		
		LW01L	923	434	47,0	425	193	45,4	92	21,6	97	22,8	18	4,2	25	5,9
		LW96L	872	500	57,3	490	234	47,8	100	20,4	109	22,2	32	6,5	15	3,1
		BW98Z	912	587	69,5	582	303	52,1	147	25,3	66	11,3	26	4,5	40	6,9

noch: 12. Ergebnisse der kreisangehörigen Gemeinden

noch: 132 Landkreis Altenkirchen (Ww.)

Schl. Nr.	Gemeinde	Wahl	Wahlberechtigte	Wähler	Wahlbeteiligung	Gültige Stimmen	Von den gültigen Stimmen entfielen auf									
							SPD		CDU		F.D.P.		GRÜNE		Sonstige	
							Anzahl	%	Anzahl	%	Anzahl	%	Anzahl	%	Anzahl	%
068	Mauden	LW01W	98	56	57,1	55	24	43,6	14	25,5	17	30,9				
		LW01L	98	56	57,1	55	21	38,2	14	25,5	10	18,2	1	1,8	9	16,4
		LW96L	93	71	76,3	71	37	52,1	16	22,5	9	12,7	1	1,4	8	11,3
		BW98Z	94	79	84,0	79	38	48,1	23	29,1	5	6,3	2	2,5	11	13,9
075	Niederdreisbach	LW01W	759	454	59,8	439	172	39,2	83	18,9	174	39,6	10	2,3		
		LW01L	759	454	59,8	440	204	46,4	89	20,2	115	26,1	9	2,0	23	5,2
		LW96L	733	469	64,0	454	229	50,4	115	25,3	67	14,8	22	4,8	21	4,6
		BW98Z	756	520	75,8	506	276	54,5	124	24,5	52	10,3	23	4,5	31	6,1
079	Nisterberg	LW01W	331	205	61,9	202	69	34,2	48	23,8	79	39,1	6	3,0		
		LW01L	331	205	61,9	203	95	46,8	48	23,6	48	23,6	2	1,0	10	4,9
		LW96L	331	225	68,0	221	105	47,5	70	31,7	28	12,7	15	6,8	3	1,4
		BW98Z	323	229	75,8	229	122	53,3	67	29,3	18	7,9	9	3,9	13	5,7
101	Schutzbach	LW01W	343	214	62,4	208	82	39,4	57	27,4	61	29,3	8	3,8		
		LW01L	343	214	62,4	211	98	46,4	48	22,7	44	20,9	11	5,2	10	4,7
		LW96L	364	268	73,6	259	119	45,9	77	29,7	29	11,2	19	7,3	15	5,8
		BW98Z	353	245	81,7	239	128	53,6	74	31,0	10	4,2	9	3,8	18	7,5
113	Weitefeld	LW01W	1 781	1 047	58,8	1 020	503	49,3	182	17,8	310	30,4	25	2,5		
		LW01L	1 781	1 047	58,8	1 031	564	54,7	172	16,7	184	17,8	28	2,7	83	8,1
		LW96L	1 728	1 065	61,6	1 052	624	59,3	226	21,5	133	12,6	32	3,0	37	3,5
		BW98Z	1 776	1 212	77,3	1 197	678	56,6	296	24,7	86	7,2	34	2,8	103	8,6
	Zusammen	LW01W	9 195	5 267	57,3	5 120	1 960	38,3	1 022	20,0	2 010	39,3	128	2,5		
	LW01L	9 195	5 267	57,3	5 162	2 356	45,6	1 014	19,6	1 271	24,6	148	2,9	373	7,2	
	LW96L	9 064	5 766	63,6	5 641	2 750	48,8	1 357	24,1	1 051	18,6	260	4,6	223	4,0	
	BW98Z	9 157	6 344	76,6	6 259	3 339	53,3	1 642	26,2	547	8,7	251	4,0	480	7,7	
04	VG Flammersfeld															
005	Berzhausen	LW01W	142	92	64,8	90	65	72,2	17	18,9	6	6,7	2	2,2		
		LW01L	142	92	64,8	89	53	59,6	13	14,6	16	18,0	7	7,9		
		LW96L	143	99	69,2	99	44	44,4	19	19,2	14	14,1	19	19,2	3	3,0
		BW98Z	145	114	83,8	113	55	48,7	37	32,7	5	4,4	14	12,4	2	1,8
016	Burglahr	LW01W	357	244	68,3	239	65	27,2	153	64,0	15	6,3	6	2,5		
		LW01L	357	244	68,3	242	71	29,3	122	50,4	27	11,2	18	7,4	4	1,7
		LW96L	339	247	72,9	244	67	27,5	137	56,1	19	7,8	18	7,4	3	1,2
		BW98Z	333	242	82,6	238	70	29,4	128	53,8	16	6,7	13	5,5	11	4,6
015	Bürdenbach	LW01W	395	199	50,4	193	62	32,1	116	60,1	5	2,6	10	5,2		
		LW01L	395	199	50,4	197	69	35,0	102	51,8	14	7,1	10	5,1	2	1,0
		LW96L	342	220	64,3	216	53	24,5	131	60,6	13	6,0	14	6,5	5	2,3
		BW98Z	333	244	81,6	238	85	35,7	109	45,8	21	8,8	13	5,5	10	4,2
023	Eichen	LW01W	415	259	62,4	256	69	27,0	175	68,4	6	2,3	6	2,3		
		LW01L	415	259	62,4	251	113	45,0	101	40,2	14	5,6	10	4,0	13	5,2
		LW96L	437	289	66,1	277	135	48,7	108	39,0	9	3,2	11	4,0	14	5,1
		BW98Z	439	312	77,2	310	141	45,5	115	37,1	11	3,5	15	4,8	28	9,0
029	Eulenberg	LW01W	47	34	72,3	32	14	43,8	12	37,5	6	18,8				
		LW01L	47	34	72,3	34	14	41,2	13	38,2	4	11,8			3	8,8
		LW96L	49	36	73,5	36	9	25,0	20	55,6	3	8,3			4	11,1
		BW98Z	51	38	84,4	38	16	42,1	15	39,5	3	7,9			4	10,5
032	Flammersfeld	LW01W	1 040	665	63,9	649	278	42,8	307	47,3	53	8,2	11	1,7		
		LW01L	1 040	665	63,9	652	297	45,6	239	36,7	69	10,6	25	3,8	22	3,4
		LW96L	1 008	698	69,2	682	269	39,4	250	36,7	93	13,6	46	6,7	24	3,5
		BW98Z	1 039	715	80,1	710	300	42,3	252	35,5	75	10,6	47	6,6	36	5,1
041	Giershausen	LW01W	78	41	52,6	38	22	57,9	12	31,6	2	5,3	2	5,3		
		LW01L	78	41	52,6	39	15	38,5	11	28,2	3	7,7	9	23,1	1	2,6
		LW96L	84	44	52,4	44	19	43,2	12	27,3	6	13,6	7	15,9		
		BW98Z	76	55	75,3	55	25	45,5	15	27,3	6	10,9	8	14,5	1	1,8

noch: 12. Ergebnisse der kreisangehörigen Gemeinden

noch: 132 Landkreis Altenkirchen (Ww.)

Schl. Nr.	Gemeinde	Wahl	Wahlberechtigte	Wähler	Wahlbeteiligung	Gültige Stimmen	Von den gültigen Stimmen entfielen auf									
							SPD		CDU		F.D.P.		GRÜNE		Sonstige	
							Anzahl	%	Anzahl	%	Anzahl	%	Anzahl	%	Anzahl	%
043	Güllesheim	LW01W	578	390	67,5	377	147	39,0	203	53,8	20	5,3	7	1,9		
		LW01L	578	390	67,5	385	157	40,8	167	43,4	30	7,8	9	2,3	22	5,7
		LW96L	597	474	79,4	462	165	35,7	235	50,9	22	4,8	27	5,8	13	2,8
		BW98Z	592	453	87,1	449	188	41,9	198	44,1	20	4,5	21	4,7	22	4,9
055	Horhausen (Westerwald)	LW01W	1 360	830	61,0	805	257	31,9	478	59,4	48	6,0	22	2,7		
		LW01L	1 360	830	61,0	810	263	32,5	416	51,4	71	8,8	38	4,7	22	2,7
		LW96L	1 275	950	74,5	929	229	24,7	545	58,7	71	7,6	58	6,2	26	2,8
		BW98Z	1 366	937	81,8	921	237	25,7	525	57,0	75	8,1	54	5,9	30	3,3
060	Kescheid	LW01W	103	78	75,7	77	27	35,1	22	28,6	21	27,3	7	9,1		
		LW01L	103	78	75,7	77	27	35,1	16	20,8	23	29,9	11	14,3		
		LW96L	87	74	85,1	73	15	20,5	23	31,5	21	28,8	12	16,4	2	2,7
		BW98Z	98	82	92,1	81	15	18,5	18	22,2	23	28,4	22	27,2	3	3,7
065	Krunkel	LW01W	469	303	64,6	295	90	30,5	173	58,6	22	7,5	10	3,4		
		LW01L	469	303	64,6	299	96	32,1	156	52,2	27	9,0	11	3,7	9	3,0
		LW96L	403	307	76,2	301	65	21,6	194	64,5	13	4,3	20	6,6	9	3,0
		BW98Z	419	324	88,0	316	103	32,6	166	52,5	14	4,4	18	5,7	15	4,7
078	Niedersteinebach	LW01W	178	110	61,8	104	45	43,3	44	42,3	4	3,8	11	10,6		
		LW01L	178	110	61,8	105	47	44,8	34	32,4	6	5,7	14	13,3	4	3,8
		LW96L	165	97	58,8	95	32	33,7	41	43,2	5	5,3	15	15,8	2	2,1
		BW98Z	171	87	61,7	86	29	33,7	40	46,5	2	2,3	8	9,3	7	8,1
083	Oberlahr	LW01W	598	343	57,4	328	74	22,6	223	68,0	22	6,7	9	2,7		
		LW01L	598	343	57,4	337	90	26,7	205	60,8	26	7,7	4	1,2	12	3,6
		LW96L	607	428	70,5	418	71	17,0	281	67,2	26	6,2	23	5,5	17	4,1
		BW98Z	597	402	81,5	394	99	25,1	246	62,4	18	4,6	18	4,6	13	3,3
084	Obernau	LW01W	104	57	54,8	57	34	59,6	10	17,5	7	12,3	6	10,5		
		LW01L	104	57	54,8	57	35	61,4	10	17,5	3	5,3	5	8,8	4	7,0
		LW96L	110	66	60,0	64	28	43,8	17	26,6	3	4,7	11	17,2	5	7,8
		BW98Z	110	72	72,0	71	39	54,9	13	18,3	2	2,8	9	12,7	8	11,3
085	Obersteinebach	LW01W	193	129	66,8	125	32	25,6	82	65,6	7	5,6	4	3,2		
		LW01L	193	129	66,8	127	46	36,2	66	52,0	6	4,7	5	3,9	4	3,1
		LW96L	165	132	80,0	129	28	21,7	76	58,9	11	8,5	9	7,0	5	3,9
		BW98Z	185	131	88,5	128	40	31,3	65	50,8	13	10,2	5	3,9	5	3,9
088	Orfgen	LW01W	175	115	65,7	112	61	54,5	37	33,0	11	9,8	3	2,7		
		LW01L	175	115	65,7	115	77	67,0	21	18,3	7	6,1	4	3,5	6	5,2
		LW96L	180	142	78,9	139	78	56,1	31	22,3	14	10,1	12	8,6	4	2,9
		BW98Z	185	146	86,9	145	87	60,0	33	22,8	15	10,3	5	3,4	5	3,4
089	Peterslahr	LW01W	221	148	67,0	148	42	28,4	92	62,2	8	5,4	6	4,1		
		LW01L	221	148	67,0	147	47	32,0	82	55,8	13	8,8	1	0,7	4	2,7
		LW96L	237	184	77,6	180	45	25,0	113	62,8	10	5,6	9	5,0	3	1,7
		BW98Z	223	158	84,5	156	55	35,3	81	51,9	4	2,6	11	7,1	5	3,2
090	Pleckhausen	LW01W	572	399	69,8	391	131	33,5	228	58,3	19	4,9	13	3,3		
		LW01L	572	399	69,8	390	144	36,9	185	47,4	37	9,5	14	3,6	10	2,6
		LW96L	534	435	81,5	430	124	28,8	252	58,6	36	8,4	10	2,3	8	1,9
		BW98Z	544	422	87,9	421	116	27,6	230	54,6	38	9,0	24	5,7	13	3,1
093	Reiferscheid	LW01W	285	203	71,2	200	87	43,5	75	37,5	31	15,5	7	3,5		
		LW01L	285	203	71,2	199	92	46,2	61	30,7	30	15,1	9	4,5	7	3,5
		LW96L	232	179	77,2	174	80	46,0	53	30,5	25	14,4	9	5,2	7	4,0
		BW98Z	256	210	85,0	208	101	48,6	72	34,6	21	10,1	10	4,8	4	1,9
097	Rott	LW01W	302	186	61,6	183	73	39,9	84	45,9	16	8,7	10	5,5		
		LW01L	302	186	61,6	184	85	46,2	59	32,1	19	10,3	12	6,5	9	4,9
		LW96L	274	196	71,5	193	84	43,5	66	34,2	21	10,9	12	6,2	10	5,2
		BW98Z	284	204	81,6	201	95	47,3	69	34,3	17	8,5	9	4,5	11	5,5

noch: 12. Ergebnisse der kreisangehörigen Gemeinden

noch: 132 Landkreis Altenkirchen (Ww.)

Schl. Nr.	Gemeinde	Wahl	Wahlberechtigte	Wähler	Wahlbeteiligung	Gültige Stimmen	Von den gültigen Stimmen entfielen auf										
							SPD		CDU		F.D.P.		GRÜNE		Sonstige		
							Anzahl	%	Anzahl	%	Anzahl	%	Anzahl	%	Anzahl	%	
100	Schürdt	LW01W	191	90	47,1	89	50	56,2	25	28,1	12	13,5	2	2,2			
		LW01L	191	90	47,1	89	46	51,7	14	15,7	18	20,2	4	4,5	7	7,9	
		LW96L	174	124	71,3	120	60	50,0	25	20,8	17	14,2	10	8,3	8	6,7	
		BW98Z	175	116	74,8	116	58	50,0	35	30,2	12	10,3	4	3,4	7	6,0	
103	Seelbach (Westerwald)	LW01W	265	186	70,2	184	105	57,1	46	25,0	22	12,0	11	6,0			
		LW01L	265	186	70,2	185	95	51,4	37	20,0	17	9,2	28	15,1	8	4,3	
		LW96L	274	214	78,1	206	86	41,7	42	20,4	28	13,6	46	22,3	4	1,9	
		BW98Z	262	196	86,0	195	88	45,1	51	26,2	18	9,2	32	16,4	6	3,1	
104	Seifen	LW01W	103	69	67,0	63	29	46,0	16	25,4	14	22,2	4	6,3			
		LW01L	103	69	67,0	64	26	40,6	10	15,6	16	25,0	6	9,4	6	9,4	
		LW96L	111	85	76,6	84	36	42,9	28	33,3	14	16,7	6	7,1			
		BW98Z	103	81	84,4	78	40	51,3	18	23,1	14	17,9	5	6,4	1	1,3	
112	Walterschen	LW01W	122	76	62,3	74	40	54,1	27	36,5	5	6,8	2	2,7			
		LW01L	122	76	62,3	74	39	52,7	23	31,1	9	12,2	2	2,7	1	1,4	
		LW96L	116	79	68,1	76	47	61,8	20	26,3	5	6,6	4	5,3			
		BW98Z	109	80	81,6	79	47	59,5	14	17,7	9	11,4	6	7,6	3	3,8	
116	Willroth	LW01W	558	332	59,5	318	100	31,4	186	58,5	25	7,9	7	2,2			
		LW01L	558	332	59,5	326	115	35,3	154	47,2	31	9,5	6	1,8	20	6,1	
		LW96L	474	333	70,3	325	107	32,9	163	50,2	29	8,9	13	4,0	13	4,0	
		BW98Z	494	370	81,1	360	131	36,4	162	45,0	25	6,9	11	3,1	31	8,6	
119	Ziegenhain	LW01W	99	65	65,7	65	32	49,2	24	36,9	5	7,7	4	6,2			
		LW01L	99	65	65,7	65	31	47,7	20	30,8	4	6,2	5	7,7	5	7,7	
		LW96L	93	72	77,4	71	24	33,8	29	40,8	7	9,9	7	9,9	4	5,6	
		BW98Z	106	80	85,1	79	33	41,8	28	35,4	3	3,8	9	11,4	6	7,6	
	Zusammen	LW01W	8 950	5 643	63,1	5 492	2 031	37,0	2 867	52,2	412	7,5	182	3,3			
		LW01L	8 950	5 643	63,1	5 539	2 190	39,5	2 337	42,2	540	9,7	267	4,8	205	3,7	
		LW96L	8 510	6 204	72,9	6 067	2 000	33,0	2 911	48,0	535	8,8	428	7,1	193	3,2	
		BW98Z	8 695	6 271	82,4	6 186	2 293	37,1	2 735	44,2	480	7,8	391	6,3	287	4,6	
05	VG Gebhardshain	Dickendorf	LW01W	256	182	71,1	177	66	37,3	93	52,5	12	6,8	6	3,4		
			LW01L	256	182	71,1	180	64	35,6	83	46,1	20	11,1	6	3,3	7	3,9
			LW96L	232	175	75,4	172	67	39,0	89	51,7	8	4,7	6	3,5	2	1,2
			BW98Z	248	176	83,0	175	70	40,0	72	41,1	6	3,4	9	5,1	18	10,3
024	Elben	LW01W	262	196	74,8	189	58	30,7	107	56,6	17	9,0	7	3,7			
		LW01L	262	196	74,8	190	57	30,0	100	52,6	26	13,7	7	3,7			
		LW96L	252	201	79,8	194	48	24,7	112	57,7	15	7,7	14	7,2	5	2,6	
		BW98Z	241	183	91,5	182	60	33,0	95	52,2	11	6,0	10	5,5	6	3,3	
025	Elkenroth	LW01W	1 401	923	65,9	884	283	32,0	530	60,0	59	6,7	12	1,4			
		LW01L	1 401	923	65,9	902	275	30,5	425	47,1	114	12,6	15	1,7	73	8,1	
		LW96L	1 380	1 016	73,6	976	321	32,9	519	53,2	65	6,7	33	3,4	38	3,9	
		BW98Z	1 385	1 028	84,4	1 020	367	36,0	502	49,2	66	6,5	30	2,9	55	5,4	
030	Fensdorf	LW01W	354	274	77,4	266	94	35,3	159	59,8	12	4,5	1	0,4			
		LW01L	354	274	77,4	271	94	34,7	145	53,5	21	7,7	4	1,5	7	2,6	
		LW96L	343	285	83,1	278	96	34,5	168	60,4	2	0,7	5	1,8	7	2,5	
		BW98Z	356	260	87,5	253	85	33,6	145	57,3	6	2,4	6	2,4	11	4,3	
039	Gebhardshain	LW01W	1 400	916	65,4	885	264	29,8	504	56,9	87	9,8	30	3,4			
		LW01L	1 400	916	65,4	892	237	26,6	439	49,2	138	15,5	40	4,5	38	4,3	
		LW96L	1 382	1 049	75,9	1 032	279	27,0	598	57,9	79	7,7	52	5,0	24	2,3	
		BW98Z	1 391	987	86,5	976	311	31,9	509	52,2	67	6,9	47	4,8	42	4,3	
059	Kausen	LW01W	573	428	74,7	413	116	28,1	271	65,6	20	4,8	6	1,5			
		LW01L	573	428	74,7	418	124	29,7	239	57,2	29	6,9	8	1,9	18	4,3	
		LW96L	558	463	83,0	447	120	26,8	283	63,3	12	2,7	6	1,3	26	5,8	
		BW98Z	566	439	92,2	434	157	36,2	238	54,8	15	3,5	6	1,4	18	4,1	



noch: 12. Ergebnisse der kreisangehörigen Gemeinden

noch: 132 Landkreis Altenkirchen (Ww.)

Schl. Nr.	Gemeinde	Wahl	Wahlberechtigte	Wähler	Wahlbeteiligung	Gültige Stimmen	Von den gültigen Stimmen entfielen auf									
							SPD		CDU		F.D.P.		GRÜNE		Sonstige	
							Anzahl	%	Anzahl	%	Anzahl	%	Anzahl	%	Anzahl	%
066	Malberg	LW01W	773	542	70,1	527	168	31,9	312	59,2	37	7,0	10	1,9		
		LW01L	773	542	70,1	531	171	32,2	279	52,5	48	9,0	17	3,2	16	3,0
		LW96L	722	573	79,4	550	153	27,8	327	59,5	29	5,3	22	4,0	19	3,5
		BW98Z	736	620	90,8	606	208	34,3	330	54,5	23	3,8	26	4,3	19	3,1
071	Molzahn	LW01W	439	290	66,1	281	88	31,3	159	56,6	32	11,4	2	0,7		
		LW01L	439	290	66,1	280	83	29,6	136	48,6	49	17,5	3	1,1	9	3,2
		LW96L	413	312	75,5	305	93	30,5	173	56,7	16	5,2	17	5,6	6	2,0
		BW98Z	444	334	87,9	330	119	36,1	163	49,4	14	4,2	16	4,8	18	5,5
073	Nauroth	LW01W	872	563	64,6	545	109	20,0	378	69,4	53	9,7	5	0,9		
		LW01L	872	563	64,6	549	123	22,4	332	60,5	66	12,0	4	0,7	24	4,4
		LW96L	863	615	71,3	601	132	22,0	377	62,7	34	5,7	29	4,8	29	4,8
		BW98Z	879	620	82,4	611	177	29,0	353	57,8	40	6,5	18	2,9	23	3,8
095	Rosenheim (LK Altenkirchen)	LW01W	600	426	71,0	415	112	27,0	261	62,9	33	8,0	9	2,2		
		LW01L	600	426	71,0	420	103	24,5	236	56,2	56	13,3	17	4,0	8	1,9
		LW96L	573	427	74,5	421	100	23,8	250	59,4	38	9,0	18	4,3	15	3,6
		BW98Z	588	447	86,5	442	130	29,4	235	53,2	30	6,8	24	5,4	23	5,2
107	Steinebach/Sieg	LW01W	1 021	658	64,4	633	199	31,4	390	61,6	29	4,6	15	2,4		
		LW01L	1 021	658	64,4	645	206	31,9	330	51,2	59	9,1	22	3,4	28	4,3
		LW96L	1 013	755	74,5	734	223	30,4	422	57,5	33	4,5	29	4,0	27	3,7
		BW98Z	1 018	758	84,9	751	248	33,0	415	55,3	35	4,7	20	2,7	33	4,4
108	Steineroth	LW01W	490	324	66,1	310	100	32,3	178	57,4	19	6,1	13	4,2		
		LW01L	490	324	66,1	317	102	32,2	166	52,4	16	5,0	12	3,8	21	6,6
		LW96L	473	345	72,9	333	110	33,0	186	55,9	6	1,8	17	5,1	14	4,2
		BW98Z	487	386	86,9	382	155	40,6	178	46,6	10	2,6	12	3,1	27	7,1
	Zusammen	LW01W	8 441	5 722	67,8	5 525	1 657	30,0	3 342	60,5	410	7,4	116	2,1		
		LW01L	8 441	5 722	67,8	5 595	1 639	29,3	2 910	52,0	642	11,5	155	2,8	249	4,5
		LW96L	8 204	6 216	75,8	6 043	1 742	28,8	3 504	58,0	337	5,6	248	4,1	212	3,5
		BW98Z	8 339	6 238	86,5	6 162	2 087	33,9	3 235	52,5	323	5,2	224	3,6	293	4,8
06	VG Hamm (Sieg)	LW01W	355	218	61,4	209	120	57,4	59	28,2	21	10,0	9	4,3		
		LW01L	355	218	61,4	214	122	57,0	54	25,2	14	6,5	5	2,3	19	8,9
		LW96L	359	258	71,9	255	116	45,5	77	30,2	19	7,5	26	10,2	17	6,7
		BW98Z	363	290	85,5	285	152	53,3	76	26,7	16	5,6	22	7,7	19	6,7
010	Bitzen	LW01W	636	359	56,4	352	248	70,5	62	17,6	23	6,5	19	5,4		
		LW01L	636	359	56,4	351	233	66,4	51	14,5	30	8,5	21	6,0	16	4,6
		LW96L	626	426	68,1	418	270	64,6	74	17,7	26	6,2	30	7,2	18	4,3
		BW98Z	638	461	83,1	458	300	65,5	76	16,6	25	5,5	26	5,7	31	6,8
013	Breitscheidt	LW01W	693	430	62,0	416	199	47,8	152	36,5	44	10,6	21	5,0		
		LW01L	693	430	62,0	425	198	46,6	132	31,1	41	9,6	20	4,7	34	8,0
		LW96L	638	490	76,8	482	245	50,8	133	27,6	41	8,5	38	7,9	25	5,2
		BW98Z	676	493	81,9	484	232	47,9	144	29,8	42	8,7	36	7,4	30	6,2
014	Bruchertseifen	LW01W	555	312	56,2	302	155	51,3	104	34,4	28	9,3	15	5,0		
		LW01L	555	312	56,2	308	158	51,3	90	29,2	29	9,4	17	5,5	14	4,5
		LW96L	496	344	69,4	339	168	49,6	91	26,8	32	9,4	34	10,0	14	4,1
		BW98Z	503	384	80,8	378	173	45,8	128	33,9	32	8,5	24	6,3	21	5,6
028	Etzbach	LW01W	766	442	57,7	424	256	60,4	116	27,4	32	7,5	20	4,7		
		LW01L	766	442	57,7	436	253	58,0	101	23,2	37	8,5	27	6,2	18	4,1
		LW96L	682	459	67,3	447	255	57,0	116	26,0	27	6,0	27	6,0	22	4,9
		BW98Z	746	529	80,3	521	271	52,0	164	31,5	23	4,4	25	4,8	38	7,3
034	Forst	LW01W	464	262	56,5	257	170	66,1	64	24,9	11	4,3	12	4,7		
		LW01L	464	262	56,5	261	174	66,7	54	20,7	10	3,8	12	4,6	11	4,2
		LW96L	453	312	68,9	307	185	60,3	74	24,1	14	4,6	21	6,8	13	4,2
		BW98Z	452	311	83,2	307	181	59,0	75	24,4	12	3,9	19	6,2	20	6,5

noch: 12. Ergebnisse der kreisangehörigen Gemeinden

noch:132 Landkreis Altenkirchen (Ww.)

Schl. Nr.	Gemeinde	Wahl	Wahlberechtigte	Wähler	Wahlbeteiligung	Gültige Stimmen	Von den gültigen Stimmen entfielen auf									
							SPD		CDU		F.D.P.		GRÜNE		Sonstige	
							Anzahl	%	Anzahl	%	Anzahl	%	Anzahl	%	Anzahl	%
038	Fürthen	LW01W	909	519	57,1	510	333	65,3	120	23,5	43	8,4	14	2,7		
		LW01L	909	519	57,1	514	315	61,3	99	19,3	49	9,5	29	5,6	22	4,3
		LW96L	896	604	67,4	589	353	59,9	143	24,3	29	4,9	36	6,1	28	4,8
		BW98Z	925	659	81,6	653	406	62,2	140	21,4	32	4,9	39	6,0	36	5,5
044	Hamm (Sieg)	LW01W	2 480	1 336	53,9	1 313	601	45,8	560	42,7	122	9,3	30	2,3		
		LW01L	2 480	1 336	53,9	1 320	575	43,6	490	37,1	126	9,5	47	3,6	82	6,2
		LW96L	2 430	1 702	70,0	1 664	660	39,7	703	42,2	162	9,7	80	4,8	59	3,5
		BW98Z	2 462	1 622	77,2	1 589	678	42,7	669	42,1	80	5,0	72	4,5	90	5,7
077	Niederirsen	LW01W	85	45	52,9	43	18	41,9	13	30,2	10	23,3	2	4,7		
		LW01L	85	45	52,9	44	21	47,7	14	31,8	2	4,5	3	6,8	4	9,1
		LW96L	82	52	63,4	52	20	38,5	20	38,5	6	11,5	3	5,8	3	5,8
		BW98Z	88	73	84,9	72	31	43,1	26	36,1	5	6,9	4	5,6	6	8,3
091	Pracht	LW01W	1 119	661	59,1	644	400	62,1	195	30,3	42	6,5	7	1,1		
		LW01L	1 119	661	59,1	648	381	58,8	174	26,9	48	7,4	12	1,9	33	5,1
		LW96L	1 020	721	70,7	712	414	58,1	209	29,4	42	5,9	25	3,5	22	3,1
		BW98Z	1 104	789	81,8	776	424	54,6	253	32,6	35	4,5	24	3,1	40	5,2
096	Roth	LW01W	1 100	622	56,5	602	245	40,7	309	51,3	39	6,5	9	1,5		
		LW01L	1 100	622	56,5	609	237	38,9	272	44,7	65	10,7	11	1,8	24	3,9
		LW96L	1 120	764	68,2	754	266	35,3	373	49,5	57	7,6	29	3,8	29	3,8
		BW98Z	1 103	751	79,1	737	304	41,2	335	45,5	28	3,8	27	3,7	43	5,8
102	Seelbach b.Hamm (Sieg)	LW01W	120	83	69,2	81	28	34,6	31	38,3	10	12,3	12	14,8		
		LW01L	120	83	69,2	81	26	32,1	25	30,9	11	13,6	14	17,3	5	6,2
		LW96L	123	94	76,4	93	26	28,0	40	43,0	9	9,7	13	14,0	5	5,4
		BW98Z	121	94	88,7	94	36	38,3	35	37,2	7	7,4	7	7,4	9	9,6
	Zusammen	LW01W	9 282	5 289	57,0	5 153	2 773	53,8	1 785	34,6	425	8,2	170	3,3		
		LW01L	9 282	5 289	57,0	5 211	2 693	51,7	1 556	29,9	462	8,9	218	4,2	282	5,4
		LW96L	8 925	6 226	69,8	6 112	2 978	48,7	2 053	33,6	464	7,6	362	5,9	255	4,2
		BW98Z	9 181	6 456	80,5	6 354	3 188	50,2	2 121	33,4	337	5,3	325	5,1	383	6,0
07	VG Kirchen (Sieg)															
012	Brachbach	LW01W	2 024	1 301	64,3	1 258	460	36,6	717	57,0	50	4,0	31	2,5		
		LW01L	2 024	1 301	64,3	1 218	501	41,1	591	48,5	54	4,4	46	3,8	26	2,1
		LW96L	2 066	1 424	68,9	1 395	523	37,5	724	51,9	50	3,6	64	4,6	34	2,4
		BW98Z	2 148	1 623	82,6	1 603	717	44,7	688	42,9	67	4,2	59	3,7	72	4,5
037	Friesenhagen	LW01W	1 334	843	63,2	823	187	22,7	526	63,9	76	9,2	34	4,1		
		LW01L	1 334	843	63,2	825	182	22,1	486	58,9	79	9,6	44	5,3	34	4,1
		LW96L	1 347	947	70,3	926	157	17,0	596	64,4	70	7,6	71	7,7	32	3,5
		BW98Z	1 332	965	84,2	960	250	26,0	558	58,1	59	6,1	40	4,2	53	5,5
045	Harbach	LW01W	449	295	65,7	288	122	42,4	139	48,3	13	4,5	14	4,9		
		LW01L	449	295	65,7	294	123	41,8	129	43,9	14	4,8	17	5,8	11	3,7
		LW96L	434	312	71,9	306	111	36,3	162	52,9	6	2,0	22	7,2	5	1,6
		BW98Z	440	335	87,5	330	137	41,5	144	43,6	15	4,5	21	6,4	13	3,9
063	Kirchen (Sieg)	LW01W	7 230	4 395	60,8	4 296	1 572	36,6	2 047	47,6	497	11,6	180	4,2		
		LW01L	7 230	4 395	60,8	4 312	1 745	40,5	1 820	42,2	401	9,3	197	4,6	149	3,5
		LW96L	7 310	5 180	70,9	5 051	1 878	37,2	2 333	46,2	415	8,2	299	5,9	126	2,5
		BW98Z	7 297	5 091	83,3	5 034	2 157	42,8	2 044	40,6	337	6,7	275	5,5	221	4,4
072	Mudersbach	LW01W	4 901	2 399	48,9	2 342	1 033	44,1	1 097	46,8	144	6,1	68	2,9		
		LW01L	4 901	2 399	48,9	2 344	1 055	45,0	999	42,6	135	5,8	77	3,3	78	3,3
		LW96L	4 831	2 994	62,0	2 938	1 298	44,2	1 226	41,7	141	4,8	173	5,9	100	3,4
		BW98Z	4 948	3 491	81,5	3 453	1 725	50,0	1 177	34,1	184	5,3	167	4,8	200	5,8

noch: 12. Ergebnisse der kreisangehörigen Gemeinden

noch: 132 Landkreis Altenkirchen (Ww.) 133 Landkreis Bad Kreuznach

Schl. Nr.	Gemeinde	Wahl	Wahlberechtigte	Wähler	Wahlbeteiligung	Gültige Stimmen	Von den gültigen Stimmen entfielen auf									
							SPD		CDU		F.D.P.		GRÜNE		Sonstige	
							Anzahl	%	Anzahl	%	Anzahl	%	Anzahl	%	Anzahl	%
076	Niederfischbach	LW01W	3 529	2 311	65,5	2 266	891	39,3	1 259	55,6	61	2,7	55	2,4		
		LW01L	3 529	2 311	65,5	2 269	924	40,7	1 131	49,8	79	3,5	73	3,2	62	2,7
		LW96L	3 525	2 651	75,2	2 603	1 165	44,8	1 163	44,7	115	4,4	116	4,5	44	1,7
		BW98Z	3 572	2 517	85,6	2 480	1 085	43,8	1 101	44,4	104	4,2	101	4,1	89	3,6
	Zusammen	LW01W	19 467	11 544	59,3	11 273	4 265	37,8	5 785	51,3	841	7,5	382	3,4		
	LW01L	19 467	11 544	59,3	11 262	4 530	40,2	5 156	45,8	762	6,8	454	4,0	360	3,2	
	LW96L	19 513	13 508	69,2	13 219	5 132	38,8	6 204	46,9	797	6,0	745	5,6	341	2,6	
	BW98Z	19 737	14 022	83,3	13 860	6 071	43,8	5 712	41,2	766	5,5	663	4,8	648	4,7	
08	VG Wissen															
008	Birken-Honigsessen	LW01W	2 009	1 223	60,9	1 190	397	33,4	685	57,6	77	6,5	31	2,6		
		LW01L	2 009	1 223	60,9	1 200	406	33,8	605	50,4	71	5,9	29	2,4	89	7,4
		LW96L	1 935	1 397	72,2	1 339	423	31,6	771	57,6	61	4,6	61	4,6	23	1,7
		BW98Z	1 972	1 429	82,1	1 409	549	39,0	671	47,6	71	5,0	55	3,9	63	4,5
054	Hövels	LW01W	481	286	59,5	276	116	42,0	135	48,9	16	5,8	9	3,3		
		LW01L	481	286	59,5	280	123	43,9	116	41,4	15	5,4	9	3,2	17	6,1
		LW96L	501	332	66,3	322	132	41,0	157	48,8	5	1,6	17	5,3	11	3,4
		BW98Z	469	350	82,2	347	158	45,5	145	41,8	12	3,5	8	2,3	24	6,9
080	Katzwinkel (Sieg)	LW01W	1 511	922	61,0	896	349	39,0	453	50,6	65	7,3	29	3,2		
		LW01L	1 511	922	61,0	901	339	37,6	417	46,3	83	9,2	34	3,8	28	3,1
		LW96L	1 485	1 046	70,4	1 005	361	35,9	516	51,3	51	5,1	58	5,8	19	1,9
		BW98Z	1 481	1 091	82,0	1 077	436	40,5	485	45,0	53	4,9	62	5,8	41	3,8
011	Mittelhof	LW01W	825	502	60,8	495	155	31,3	278	56,2	40	8,1	22	4,4		
		LW01L	825	502	60,8	498	165	33,1	250	50,2	41	8,2	23	4,6	19	3,8
		LW96L	762	533	69,9	513	168	32,7	278	54,2	36	7,0	21	4,1	10	1,9
		BW98Z	798	533	79,0	523	178	34,0	254	48,6	27	5,2	35	6,7	29	5,5
105	Selbach (Sieg)	LW01W	622	372	59,8	363	142	39,1	183	50,4	23	6,3	15	4,1		
		LW01L	622	372	59,8	363	125	34,4	144	39,7	37	10,2	14	3,9	43	11,8
		LW96L	600	422	70,3	391	154	39,4	192	49,1	13	3,3	19	4,9	13	3,3
		BW98Z	617	434	79,8	428	164	38,3	204	47,7	15	3,5	22	5,1	23	5,4
117	Wissen, St.	LW01W	6 603	3 825	57,9	3 752	1 315	35,0	2 059	54,9	273	7,3	105	2,8		
		LW01L	6 603	3 825	57,9	3 777	1 339	35,5	1 820	48,2	398	10,5	119	3,2	101	2,7
		LW96L	6 561	4 727	72,0	4 584	1 596	34,8	2 396	52,3	252	5,5	239	5,2	101	2,2
		BW98Z	6 625	4 192	80,1	4 130	1 715	41,5	1 823	44,1	235	5,7	197	4,8	160	3,9
	Zusammen	LW01W	12 051	7 130	59,2	6 972	2 474	35,5	3 793	54,4	494	7,1	211	3,0		
	LW01L	12 051	7 130	59,2	7 019	2 497	35,6	3 352	47,8	645	9,2	228	3,2	297	4,2	
	LW96L	11 844	8 457	71,4	8 154	2 834	34,8	4 310	52,9	418	5,1	415	5,1	177	2,2	
	BW98Z	11 962	8 029	80,7	7 914	3 200	40,4	3 582	45,3	413	5,2	379	4,8	340	4,3	
133	LK Bad Kreuznach															
006	Bad Kreuznach, St.	LW01W	30 837	16 639	54,0	16 078	6 843	42,6	6 332	39,4	1 563	9,7	1 340	8,3		
		LW01L	30 837	16 639	54,0	16 251	7 388	45,5	5 411	33,3	1 599	9,8	1 134	7,0	719	4,4
		LW96L	31 158	18 889	60,6	18 514	7 108	38,4	6 979	37,7	2 006	10,8	1 484	8,0	937	5,1
		BW98Z	31 234	19 743	74,2	19 474	8 287	42,6	7 230	37,1	1 380	7,1	1 315	6,8	1 262	6,5
052	Kirn, St.	LW01W	7 013	4 167	59,4	4 017	2 476	61,6	1 191	29,6	234	5,8	116	2,9		
		LW01L	7 013	4 167	59,4	4 034	2 188	54,2	1 220	30,2	306	7,6	114	2,8	206	5,1
		LW96L	7 161	4 937	68,9	4 782	2 352	49,2	1 612	33,7	374	7,8	219	4,6	225	4,7
		BW98Z	7 145	4 900	78,7	4 807	2 476	51,5	1 621	33,7	260	5,4	181	3,8	269	5,6
01	VG Bad Kreuznach															
012	Biebelsheim	LW01W	408	283	69,4	275	122	44,4	103	37,5	38	13,8	12	4,4		
		LW01L	408	283	69,4	270	122	45,2	82	30,4	44	16,3	11	4,1	11	4,1
		LW96L	391	280	71,6	273	114	41,8	82	30,0	54	19,8	14	5,1	9	3,3
		BW98Z	379	295	85,0	292	134	45,9	101	34,6	36	12,3	7	2,4	14	4,8

noch: 12. Ergebnisse der kreisangehörigen Gemeinden

noch: 133 Landkreis Bad Kreuznach

Schl. Nr.	Gemeinde	Wahl	Wahlberechtigte	Wähler	Wahlbeteiligung	Gültige Stimmen	Von den gültigen Stimmen entfielen auf									
							SPD		CDU		F.D.P.		GRÜNE		Sonstige	
							Anzahl	%	Anzahl	%	Anzahl	%	Anzahl	%	Anzahl	%
031	Frei-Laubersheim	LW01W	797	517	64,9	494	195	39,5	191	38,7	87	17,6	21	4,3		
		LW01L	797	517	64,9	506	227	44,9	164	32,4	80	15,8	13	2,6	22	4,3
		LW96L	815	579	71,0	562	234	41,6	184	32,7	93	16,5	21	3,7	30	5,3
		BW98Z	783	578	85,1	566	244	43,1	208	36,7	68	12,0	17	3,0	29	5,1
032	Fürfeld	LW01W	1 191	721	60,5	687	314	45,7	235	34,2	89	13,0	49	7,1		
		LW01L	1 191	721	60,5	704	335	47,6	190	27,0	84	11,9	37	5,3	58	8,2
		LW96L	1 180	752	63,7	734	301	41,0	213	29,0	116	15,8	65	8,9	39	5,3
		BW98Z	1 181	906	82,6	896	436	48,7	270	30,1	88	9,8	38	4,2	64	7,1
037	Hackenheim	LW01W	1 490	1 063	71,3	1 025	344	33,6	514	50,1	104	10,1	63	6,1		
		LW01L	1 490	1 063	71,3	1 038	401	38,6	431	41,5	94	9,1	38	3,7	74	7,1
		LW96L	1 464	1 149	78,5	1 130	323	28,6	584	51,7	109	9,6	60	5,3	54	4,8
		BW98Z	1 486	1 123	88,3	1 110	389	35,0	533	48,0	86	7,7	51	4,6	51	4,6
069	Neu-Bamberg	LW01W	772	532	68,9	512	237	46,3	199	38,9	35	6,8	41	8,0		
		LW01L	772	532	68,9	520	280	53,8	147	28,3	32	6,2	36	6,9	25	4,8
		LW96L	759	606	79,8	600	305	50,8	200	33,3	32	5,3	38	6,3	25	4,2
		BW98Z	767	605	90,2	598	295	49,3	197	32,9	40	6,7	32	5,4	34	5,7
078	Pfaffen-Schwabenheim	LW01W	907	557	61,4	530	257	48,5	172	32,5	67	12,6	34	6,4		
		LW01L	907	557	61,4	540	268	49,6	145	26,9	57	10,6	32	5,9	38	7,0
		LW96L	819	596	72,8	585	237	40,5	193	33,0	89	15,2	39	6,7	27	4,6
		BW98Z	861	661	84,9	655	306	46,7	217	33,1	60	9,2	39	6,0	33	5,0
080	Pleitersheim	LW01W	208	138	66,3	133	78	58,6	38	28,6	16	12,0	1	0,8		
		LW01L	208	138	66,3	135	84	62,2	30	22,2	9	6,7			12	8,9
		LW96L	205	154	75,1	150	82	54,7	49	32,7	5	3,3	11	7,3	3	2,0
		BW98Z	205	164	86,3	158	79	50,0	53	33,5	10	6,3	10	6,3	6	3,8
104	Tiefenthal	LW01W	77	47	61,0	45	23	51,1	7	15,6	7	15,6	8	17,8		
		LW01L	77	47	61,0	44	28	63,6	7	15,9	3	6,8	4	9,1	2	4,5
		LW96L	78	56	71,8	55	33	60,0	13	23,6	3	5,5	5	9,1	1	1,8
		BW98Z	78	47	85,5	45	27	60,0	12	26,7	3	6,7	2	4,4	1	2,2
106	Volxheim	LW01W	785	520	66,2	512	265	51,8	154	30,1	70	13,7	23	4,5		
		LW01L	785	520	66,2	513	279	54,4	127	24,8	55	10,7	24	4,7	28	5,5
		LW96L	761	576	75,7	566	285	50,4	144	25,4	80	14,1	28	4,9	29	5,1
		BW98Z	776	548	86,4	545	300	55,0	166	30,5	37	6,8	24	4,4	18	3,3
	Zusammen	LW01W	6 635	4 378	66,0	4 213	1 835	43,6	1 613	38,3	513	12,2	252	6,0		
		LW01L	6 635	4 378	66,0	4 270	2 024	47,4	1 323	31,0	458	10,7	195	4,6	270	6,3
		LW96L	6 472	4 748	73,4	4 655	1 914	41,1	1 662	35,7	581	12,5	281	6,0	217	4,7
		BW98Z	6 516	4 927	86,1	4 865	2 210	45,4	1 757	36,1	428	8,8	220	4,5	250	5,1
02	VG Bad Münster am Stein-Ebernburg	LW01W	603	397	65,8	381	176	46,2	135	35,4	44	11,5	26	6,8		
		LW01L	603	397	65,8	390	188	48,2	117	30,0	40	10,3	23	5,9	22	5,6
		LW96L	566	414	73,1	408	187	45,8	135	33,1	33	8,1	29	7,1	24	5,9
		BW98Z	588	435	85,1	430	196	45,6	153	35,6	30	7,0	34	7,9	17	4,0
007	Bad Münster am Stein-Ebernburg, St.	LW01W	3 071	2 027	66,0	1 964	818	41,6	736	37,5	268	13,6	142	7,2		
		LW01L	3 071	2 027	66,0	1 984	888	44,8	628	31,7	245	12,3	125	6,3	98	4,9
		LW96L	3 089	2 259	73,1	2 205	825	37,4	803	36,4	268	12,2	177	8,0	132	6,0
		BW98Z	3 019	1 919	81,6	1 887	784	41,5	697	36,9	152	8,1	132	7,0	122	6,5
027	Duchroth	LW01W	474	328	69,2	306	135	44,1	101	33,0	58	19,0	12	3,9		
		LW01L	474	328	69,2	321	155	48,3	95	29,6	50	15,6	11	3,4	10	3,1
		LW96L	483	356	73,7	347	161	46,4	94	27,1	54	15,6	19	5,5	19	5,5
		BW98Z	478	357	80,0	352	186	52,8	94	26,7	40	11,4	18	5,1	14	4,0
030	Feilbingert	LW01W	1 302	964	74,0	933	380	40,7	298	31,9	213	22,8	42	4,5		
		LW01L	1 302	964	74,0	930	461	49,6	295	31,7	105	11,3	43	4,6	26	2,8
		LW96L	1 226	984	80,3	969	436	45,0	340	35,1	102	10,5	47	4,9	44	4,5
		BW98Z	1 255	960	88,6	950	453	47,7	328	34,5	91	9,6	43	4,5	35	3,7

noch: 12. Ergebnisse der kreisangehörigen Gemeinden

noch: 133 Landkreis Bad Kreuznach

Schl. Nr.	Gemeinde	Wahl	Wahlberechtigte	Wähler	Wahlbeteiligung	Gültige Stimmen	Von den gültigen Stimmen entfielen auf									
							SPD		CDU		F.D.P.		GRÜNE		Sonstige	
							Anzahl	%	Anzahl	%	Anzahl	%	Anzahl	%	Anzahl	%
039	Hallgarten	LW01W	594	451	75,9	437	166	38,0	185	42,3	67	15,3	19	4,3		
		LW01L	594	451	75,9	441	191	43,3	169	38,3	25	5,7	14	3,2	42	9,5
		LW96L	594	463	77,9	453	202	44,6	191	42,2	15	3,3	21	4,6	24	5,3
		BW98Z	603	481	87,0	465	207	44,5	191	41,1	7	1,5	19	4,1	41	8,8
045	Hochstätten	LW01W	524	350	66,8	326	150	46,0	114	35,0	46	14,1	16	4,9		
		LW01L	524	350	66,8	344	164	47,7	101	29,4	33	9,6	22	6,4	24	7,0
		LW96L	529	388	73,3	377	169	44,8	118	31,3	30	8,0	25	6,6	35	9,3
		BW98Z	527	404	84,0	397	214	53,9	130	32,7	24	6,0	8	2,0	21	5,3
070	Niederhausen	LW01W	500	354	70,8	344	195	56,7	97	28,2	37	10,8	15	4,4		
		LW01L	500	354	70,8	350	216	61,7	80	22,9	29	8,3	14	4,0	11	3,1
		LW96L	477	367	76,9	364	206	56,6	94	25,8	38	10,4	20	5,5	6	1,6
		BW98Z	482	376	87,6	373	211	56,6	102	27,3	26	7,0	16	4,3	18	4,8
071	Norheim	LW01W	1 238	909	73,4	871	396	45,5	311	35,7	101	11,6	63	7,2		
		LW01L	1 238	909	73,4	891	433	48,6	290	32,5	78	8,8	46	5,2	44	4,9
		LW96L	1 244	956	76,8	937	411	43,9	320	34,2	88	9,4	66	7,0	52	5,5
		BW98Z	1 231	914	87,3	903	411	45,5	302	33,4	64	7,1	67	7,4	59	6,5
074	Oberhausen an der Nahe	LW01W	327	232	70,9	220	107	48,6	72	32,7	27	12,3	14	6,4		
		LW01L	327	232	70,9	225	115	51,1	63	28,0	26	11,6	9	4,0	12	5,3
		LW96L	329	242	73,6	235	110	46,8	61	26,0	33	14,0	12	5,1	19	8,1
		BW98Z	322	253	87,5	247	128	51,8	59	23,9	25	10,1	22	8,9	13	5,3
105	Traisen	LW01W	468	320	68,4	304	170	55,9	79	26,0	35	11,5	20	6,6		
		LW01L	468	320	68,4	313	193	61,7	71	22,7	20	6,4	17	5,4	12	3,8
		LW96L	463	343	74,1	335	173	51,6	89	26,6	33	9,9	20	6,0	20	6,0
		BW98Z	466	346	84,8	340	185	54,4	81	23,8	33	9,7	21	6,2	20	5,9
	Zusammen	LW01W	9 101	6 332	69,6	6 086	2 693	44,2	2 128	35,0	896	14,7	369	6,1		
		LW01L	9 101	6 332	69,6	6 189	3 004	48,5	1 909	30,8	651	10,5	324	5,2	301	4,9
		LW96L	9 000	6 772	75,2	6 630	2 880	43,4	2 245	33,9	694	10,5	436	6,6	375	5,7
		BW98Z	8 971	6 445	84,8	6 344	2 975	46,9	2 137	33,7	492	7,8	380	6,0	360	5,7
03	VG Kirn-Land															
010	Becherbach bei Kirn	LW01W	351	230	65,5	219	106	48,4	42	19,2	20	9,1	51	23,3		
		LW01L	351	230	65,5	226	103	45,6	46	20,4	32	14,2	26	11,5	19	8,4
		LW96L	351	259	73,8	253	125	49,4	51	20,2	47	18,6	26	10,3	4	1,6
		BW98Z	360	285	85,1	283	151	53,4	65	23,0	30	10,6	26	9,2	11	3,9
016	Brauweiler	LW01W	70	52	74,3	52	36	69,2	13	25,0	2	3,8	1	1,9		
		LW01L	70	52	74,3	50	29	58,0	12	24,0	4	8,0			5	10,0
		LW96L	75	52	69,3	50	20	40,0	17	34,0	8	16,0	2	4,0	3	6,0
		BW98Z	73	52	81,3	52	24	46,2	16	30,8	5	9,6	5	9,6	2	3,8
201	Bruschied	LW01W	248	148	59,7	139	52	37,4	75	54,0	5	3,6	7	5,0		
		LW01L	248	148	59,7	146	43	29,5	69	47,3	7	4,8	7	4,8	20	13,7
		LW96L	247	163	66,0	161	50	31,1	71	44,1	23	14,3	9	5,6	8	5,0
		BW98Z	252	182	78,4	176	66	37,5	82	46,6	6	3,4	9	5,1	13	7,4
008	Bärenbach	LW01W	406	294	72,4	285	181	63,5	70	24,6	18	6,3	16	5,6		
		LW01L	406	294	72,4	284	163	57,4	67	23,6	24	8,5	13	4,6	17	6,0
		LW96L	406	325	80,0	318	165	51,9	86	27,0	29	9,1	26	8,2	12	3,8
		BW98Z	417	332	86,7	330	196	59,4	94	28,5	20	6,1	14	4,2	6	1,8
038	Hahnenbach	LW01W	497	295	59,4	284	209	73,6	57	20,1	12	4,2	6	2,1		
		LW01L	497	295	59,4	287	191	66,6	61	21,3	12	4,2	8	2,8	15	5,2
		LW96L	517	377	72,9	370	211	57,0	91	24,6	29	7,8	17	4,6	22	5,9
		BW98Z	495	377	83,2	373	223	59,8	92	24,7	21	5,6	13	3,5	24	6,4
041	Heimweiler	LW01W	340	256	75,3	248	183	73,8	42	16,9	10	4,0	13	5,2		
		LW01L	340	256	75,3	250	148	59,2	41	16,4	26	10,4	17	6,8	18	7,2
		LW96L	351	267	76,1	262	136	51,9	57	21,8	33	12,6	15	5,7	21	8,0
		BW98Z	335	275	87,6	271	139	51,3	76	28,0	22	8,1	13	4,8	21	7,7

noch: 12. Ergebnisse der kreisangehörigen Gemeinden

noch: 133 Landkreis Bad Kreuznach

Schl. Nr.	Gemeinde	Wahl	Wahlberechtigte	Wähler	Wahlbeteiligung	Gültige Stimmen	Von den gültigen Stimmen entfielen auf									
							SPD		CDU		F.D.P.		GRÜNE		Sonstige	
							Anzahl	%	Anzahl	%	Anzahl	%	Anzahl	%	Anzahl	%
042	Heinzenberg	LW01W	26	23	88,5	23	10	43,5	12	52,2			1	4,3		
		LW01L	26	23	88,5	23	7	30,4	14	60,9	1	4,3			1	4,3
		LW96L	27	23	85,2	23	5	21,7	12	52,2	5	21,7			1	4,3
		BW98Z	26	22	91,7	21	6	28,6	12	57,1	1	4,8	1	4,8	1	4,8
043	Hennweiler	LW01W	1 025	717	70,0	683	455	66,6	156	22,8	30	4,4	42	6,1		
		LW01L	1 025	717	70,0	692	415	60,0	159	23,0	38	5,5	30	4,3	50	7,2
		LW96L	1 011	772	76,4	756	436	57,7	202	26,7	36	4,8	44	5,8	38	5,0
		BW98Z	1 040	800	85,3	788	456	57,9	223	28,3	23	2,9	39	4,9	47	6,0
046	Hochstetten-Dhaun	LW01W	1 292	849	65,7	798	576	72,2	125	15,7	58	7,3	39	4,9		
		LW01L	1 292	849	65,7	804	506	62,9	120	14,9	56	7,0	31	3,9	91	11,3
		LW96L	1 248	908	72,8	883	523	59,2	177	20,0	80	9,1	58	6,6	45	5,1
		BW98Z	1 228	910	84,4	903	549	60,8	205	22,7	51	5,6	54	6,0	44	4,9
047	Horbach	LW01W	35	23	65,7	23	19	82,6	3	13,0			1	4,3		
		LW01L	35	23	65,7	22	16	72,7	4	18,2					2	9,1
		LW96L	35	25	71,4	25	17	68,0	3	12,0	3	12,0	2	8,0		
		BW98Z	35	24	72,7	24	16	66,7	6	25,0					2	8,3
203	Königsau	LW01W	71	53	74,6	48	40	83,3	6	12,5	1	2,1	1	2,1		
		LW01L	71	53	74,6	53	41	77,4	3	5,7	1	1,9	1	1,9	7	13,2
		LW96L	78	65	83,3	64	50	78,1	3	4,7	4	6,3			7	10,9
		BW98Z	74	51	77,3	51	45	88,2	1	2,0					5	9,8
202	Kellenbach	LW01W	218	155	71,1	149	115	77,2	13	8,7	10	6,7	11	7,4		
		LW01L	218	155	71,1	152	109	71,7	13	8,6	11	7,2	10	6,6	9	5,9
		LW96L	222	179	80,6	175	108	61,7	28	16,0	19	10,9	11	6,3	9	5,1
		BW98Z	222	182	87,1	181	123	68,0	29	16,0	11	6,1	11	6,1	7	3,9
059	Limbach	LW01W	262	169	64,5	159	89	56,0	45	28,3	16	10,1	9	5,7		
		LW01L	262	169	64,5	162	67	41,4	38	23,5	23	14,2	9	5,6	25	15,4
		LW96L	251	159	63,3	157	62	39,5	44	28,0	26	16,6	9	5,7	16	10,2
		BW98Z	255	176	73,0	172	68	39,5	58	33,7	23	13,4	10	5,8	13	7,6
063	Meckenbach	LW01W	337	245	72,7	236	187	79,2	31	13,1	10	4,2	8	3,4		
		LW01L	337	245	72,7	238	169	71,0	35	14,7	19	8,0	7	2,9	8	3,4
		LW96L	319	238	74,6	232	141	60,8	50	21,6	23	9,9	10	4,3	8	3,4
		BW98Z	333	268	87,9	266	168	63,2	56	21,1	21	7,9	10	3,8	11	4,1
073	Oberhausen bei Kirn	LW01W	750	516	68,8	491	289	58,9	142	28,9	37	7,5	23	4,7		
		LW01L	750	516	68,8	499	255	51,1	134	26,9	44	8,8	24	4,8	42	8,4
		LW96L	734	555	75,6	538	256	47,6	176	32,7	39	7,2	38	7,1	29	5,4
		BW98Z	734	559	85,6	555	298	53,7	179	32,3	26	4,7	24	4,3	28	5,0
077	Otzweiler	LW01W	182	125	68,7	116	88	75,9	9	7,8	12	10,3	7	6,0		
		LW01L	182	125	68,7	118	81	68,6	5	4,2	14	11,9	3	2,5	15	12,7
		LW96L	188	132	70,2	127	83	65,4	12	9,4	13	10,2	8	6,3	11	8,7
		BW98Z	184	138	80,2	137	88	64,2	20	14,6	8	5,8	5	3,6	16	11,7
204	Schneppenbach	LW01W	225	149	66,2	142	71	50,0	55	38,7	6	4,2	10	7,0		
		LW01L	225	149	66,2	148	71	48,0	53	35,8	5	3,4	6	4,1	13	8,8
		LW96L	225	163	72,4	163	46	28,2	94	57,7	6	3,7	7	4,3	10	6,1
		BW98Z	236	186	84,9	181	69	38,1	79	43,6	3	1,7	14	7,7	16	8,8
205	Schwarzerden	LW01W	224	133	59,4	125	89	71,2	21	16,8	7	5,6	8	6,4		
		LW01L	224	133	59,4	128	89	69,5	19	14,8	7	5,5	6	4,7	7	5,5
		LW96L	219	154	70,3	147	86	58,5	33	22,4	9	6,1	10	6,8	9	6,1
		BW98Z	221	151	74,4	149	82	55,0	38	25,5	16	10,7	11	7,4	2	1,3
096	Simmertal	LW01W	1 568	951	60,7	916	629	68,7	170	18,6	73	8,0	44	4,8		
		LW01L	1 568	951	60,7	929	595	64,0	156	16,8	75	8,1	33	3,6	70	7,5
		LW96L	1 464	1 063	72,6	1 047	575	54,9	220	21,0	121	11,6	73	7,0	58	5,5
		BW98Z	1 546	1 084	80,1	1 073	637	59,4	257	24,0	70	6,5	49	4,6	60	5,6

noch: 12. Ergebnisse der kreisangehörigen Gemeinden

noch: 133 Landkreis Bad Kreuznach

Schl. Nr.	Gemeinde	Wahl	Wahlberechtigte	Wähler	Wahlbeteiligung	Gültige Stimmen	Von den gültigen Stimmen entfielen auf									
							SPD		CDU		F.D.P.		GRÜNE		Sonstige	
							Anzahl	%	Anzahl	%	Anzahl	%	Anzahl	%	Anzahl	%
113	Weitersborn	LW01W	196	147	75,0	143	108	75,5	28	19,6	3	2,1	4	2,8		
		LW01L	196	147	75,0	145	104	71,7	27	18,6	4	2,8	1	0,7	9	6,2
		LW96L	210	173	82,4	169	115	68,0	34	20,1	4	2,4	9	5,3	7	4,1
		BW98Z	206	155	83,8	152	109	71,7	31	20,4	3	2,0	1	0,7	8	5,3
		Zusammen	LW01W	8 323	5 530	66,4	5 279	3 532	66,9	1 115	21,1	330	6,3	302	5,7	
	LW01L	8 323	5 530	66,4	5 356	3 202	59,8	1 076	20,1	403	7,5	232	4,3	443	8,3	
	LW96L	8 178	6 052	74,0	5 920	3 210	54,2	1 461	24,7	557	9,4	374	6,3	318	5,4	
	BW98Z	8 272	6 209	83,2	6 138	3 513	57,2	1 619	26,4	360	5,9	309	5,0	337	5,5	
04	VG Langenlonsheim															
018	Bretzenheim	LW01W	1 817	1 198	65,9	1 149	486	42,3	426	37,1	148	12,9	89	7,7		
		LW01L	1 817	1 198	65,9	1 160	538	46,4	357	30,8	153	13,2	69	5,9	43	3,7
		LW96L	1 645	1 202	73,1	1 178	450	38,2	438	37,2	165	14,0	97	8,2	28	2,4
		BW98Z	1 748	1 277	82,8	1 269	557	43,9	452	35,6	116	9,1	66	5,2	78	6,1
026	Dorsheim	LW01W	515	316	61,4	305	113	37,0	116	38,0	52	17,0	24	7,9		
		LW01L	515	316	61,4	308	119	38,6	96	31,2	52	16,9	28	9,1	13	4,2
		LW96L	405	316	78,0	309	107	34,6	114	36,9	29	9,4	42	13,6	17	5,5
		BW98Z	444	330	88,0	325	128	39,4	116	35,7	33	10,2	31	9,5	17	5,2
035	Guldental	LW01W	2 060	1 386	67,3	1 341	497	37,1	624	46,5	144	10,7	76	5,7		
		LW01L	2 060	1 386	67,3	1 356	572	42,2	527	38,9	137	10,1	66	4,9	54	4,0
		LW96L	1 969	1 516	77,0	1 492	536	35,9	628	42,1	167	11,2	113	7,6	48	3,2
		BW98Z	2 026	1 532	87,1	1 507	597	39,6	654	43,4	112	7,4	91	6,0	53	3,5
054	Langenlonsheim	LW01W	2 676	1 682	62,9	1 623	634	39,1	613	37,8	256	15,8	120	7,4		
		LW01L	2 676	1 682	62,9	1 647	741	45,0	491	29,8	256	15,5	78	4,7	81	4,9
		LW96L	2 516	1 829	72,7	1 794	663	37,0	619	34,5	271	15,1	142	7,9	99	5,5
		BW98Z	2 629	1 854	83,6	1 821	768	42,2	656	36,0	179	9,8	117	6,4	101	5,5
056	Laubenheim	LW01W	669	456	68,2	443	211	47,6	147	33,2	59	13,3	26	5,9		
		LW01L	669	456	68,2	438	207	47,3	118	26,9	53	12,1	30	6,8	30	6,8
		LW96L	674	517	76,7	507	215	42,4	153	30,2	78	15,4	40	7,9	21	4,1
		BW98Z	665	516	87,5	512	216	42,2	192	37,5	46	9,0	34	6,6	24	4,7
087	Rümmelsheim	LW01W	1 002	647	64,6	620	252	40,6	257	41,5	66	10,6	45	7,3		
		LW01L	1 002	647	64,6	630	293	46,5	223	35,4	57	9,0	28	4,4	29	4,6
		LW96L	915	673	73,6	655	297	45,3	229	35,0	63	9,6	46	7,0	20	3,1
		BW98Z	974	732	85,8	725	347	47,9	262	36,1	48	6,6	44	6,1	24	3,3
114	Windesheim	LW01W	1 363	964	70,7	934	373	39,9	378	40,5	122	13,1	61	6,5		
		LW01L	1 363	964	70,7	936	395	42,2	303	32,4	142	15,2	51	5,4	45	4,8
		LW96L	1 323	1 006	76,0	984	343	34,9	355	36,1	157	16,0	86	8,7	43	4,4
		BW98Z	1 335	1 010	86,3	996	395	39,7	380	38,2	119	11,9	59	5,9	43	4,3
		Zusammen	LW01W	10 102	6 649	65,8	6 415	2 566	40,0	2 561	39,9	847	13,2	441	6,9	
	LW01L	10 102	6 649	65,8	6 475	2 865	44,2	2 115	32,7	850	13,1	350	5,4	295	4,6	
	LW96L	9 447	7 059	74,7	6 919	2 611	37,7	2 536	36,7	930	13,4	566	8,2	276	4,0	
	BW98Z	9 821	7 251	85,2	7 155	3 008	42,0	2 712	37,9	653	9,1	442	6,2	340	4,8	
05	VG Meisenheim															
001	Abtweiler	LW01W	209	144	68,9	137	86	62,8	23	16,8	17	12,4	11	8,0		
		LW01L	209	144	68,9	141	77	54,6	26	18,4	20	14,2	9	6,4	9	6,4
		LW96L	206	167	81,1	164	72	43,9	42	25,6	27	16,5	12	7,3	11	6,7
		BW98Z	211	171	85,1	163	83	50,9	34	20,9	20	12,3	14	8,6	12	7,4
011	Becherbach	LW01W	830	630	75,9	597	365	61,1	178	29,8	26	4,4	28	4,7		
		LW01L	830	630	75,9	606	341	56,3	163	26,9	37	6,1	30	5,0	35	5,8
		LW96L	846	729	86,2	696	382	54,9	191	27,4	47	6,8	37	5,3	39	5,6
		BW98Z	830	678	89,7	670	378	56,4	166	24,8	40	6,0	37	5,5	49	7,3
017	Breitenheim	LW01W	368	220	59,8	208	129	62,0	59	28,4	10	4,8	10	4,8		
		LW01L	368	220	59,8	209	125	59,8	50	23,9	7	3,3	7	3,3	20	9,6
		LW96L	370	250	67,6	242	136	56,2	57	23,6	18	7,4	11	4,5	20	8,3
		BW98Z	370	300	84,3	297	164	55,2	78	26,3	17	5,7	12	4,0	26	8,8

noch: 12. Ergebnisse der kreisangehörigen Gemeinden

noch: 133 Landkreis Bad Kreuznach

Schl. Nr.	Gemeinde	Wahl	Wahlberechtigte	Wähler	Wahlbeteiligung	Gültige Stimmen	Von den gültigen Stimmen entfielen auf									
							SPD		CDU		F.D.P.		GRÜNE		Sonstige	
							Anzahl	%	Anzahl	%	Anzahl	%	Anzahl	%	Anzahl	%
020	Callbach	LW01W	359	220	61,3	208	139	66,8	52	25,0	9	4,3	8	3,8		
		LW01L	359	220	61,3	214	138	64,5	47	22,0	13	6,1	8	3,7	8	3,7
		LW96L	358	249	69,6	247	154	62,3	56	22,7	12	4,9	15	6,1	10	4,0
		BW98Z	361	281	83,9	278	162	58,3	72	25,9	10	3,6	17	6,1	17	6,1
024	Desloch	LW01W	336	215	64,0	211	114	54,0	73	34,6	18	8,5	6	2,8		
		LW01L	336	215	64,0	209	112	53,6	58	27,8	26	12,4	5	2,4	8	3,8
		LW96L	336	240	71,4	235	104	44,3	70	29,8	34	14,5	16	6,8	11	4,7
		BW98Z	321	255	84,7	251	138	55,0	74	29,5	18	7,2	7	2,8	14	5,6
049	Hundsbach	LW01W	357	206	57,7	200	148	74,0	32	16,0	11	5,5	9	4,5		
		LW01L	357	206	57,7	201	145	72,1	25	12,4	12	6,0	5	2,5	14	7,0
		LW96L	391	241	61,6	234	158	67,5	27	11,5	19	8,1	20	8,5	10	4,3
		BW98Z	372	281	80,3	279	191	68,5	42	15,1	6	2,2	18	6,5	22	7,9
051	Jeckenbach	LW01W	239	150	62,8	140	74	52,9	53	37,9	7	5,0	6	4,3		
		LW01L	239	150	62,8	144	65	45,1	57	39,6	9	6,3	4	2,8	9	6,3
		LW96L	254	179	70,5	171	76	44,4	74	43,3	2	1,2	6	3,5	13	7,6
		BW98Z	241	186	82,7	183	82	44,8	66	36,1	7	3,8	3	1,6	25	13,7
060	Löllbach	LW01W	208	104	50,0	97	62	63,9	24	24,7	6	6,2	5	5,2		
		LW01L	208	104	50,0	101	60	59,4	20	19,8	9	8,9	5	5,0	7	6,9
		LW96L	212	115	54,2	108	68	63,0	20	18,5	6	5,6	9	8,3	5	4,6
		BW98Z	205	149	74,5	147	90	61,2	33	22,4	8	5,4	3	2,0	13	8,8
058	Lettweiler	LW01W	192	131	68,2	121	62	51,2	41	33,9	14	11,6	4	3,3		
		LW01L	192	131	68,2	126	63	50,0	38	30,2	15	11,9	8	6,3	2	1,6
		LW96L	194	130	67,0	124	55	44,4	44	35,5	17	13,7	5	4,0	3	2,4
		BW98Z	186	139	77,7	135	57	42,2	57	42,2	6	4,4	8	5,9	7	5,2
065	Meisenheim, St.	LW01W	2 398	1 258	52,5	1 226	628	51,2	422	34,4	91	7,4	85	6,9		
		LW01L	2 398	1 258	52,5	1 229	599	48,7	380	30,9	104	8,5	74	6,0	72	5,9
		LW96L	2 321	1 379	59,4	1 352	601	44,5	462	34,2	121	8,9	129	9,5	39	2,9
		BW98Z	2 351	1 364	69,0	1 351	633	46,9	445	32,9	81	6,0	106	7,8	86	6,4
081	Raumbach	LW01W	380	275	72,4	259	138	53,3	93	35,9	13	5,0	15	5,8		
		LW01L	380	275	72,4	267	136	50,9	90	33,7	19	7,1	7	2,6	15	5,6
		LW96L	385	304	79,0	296	139	47,0	100	33,8	16	5,4	23	7,8	18	6,1
		BW98Z	375	298	89,2	295	141	47,8	105	35,6	16	5,4	12	4,1	21	7,1
083	Rehborn	LW01W	653	464	71,1	434	271	62,4	114	26,3	29	6,7	20	4,6		
		LW01L	653	464	71,1	450	269	59,8	107	23,8	34	7,6	20	4,4	20	4,4
		LW96L	659	506	76,8	491	290	59,1	129	26,3	28	5,7	25	5,1	19	3,9
		BW98Z	652	516	86,9	509	324	63,7	125	24,6	19	3,7	22	4,3	19	3,7
084	Reiffelbach	LW01W	218	159	72,9	152	102	67,1	31	20,4	10	6,6	9	5,9		
		LW01L	218	159	72,9	153	98	64,1	27	17,6	9	5,9	8	5,2	11	7,2
		LW96L	217	171	78,8	160	91	56,9	49	30,6	5	3,1	4	2,5	11	6,9
		BW98Z	216	180	88,7	177	93	52,5	51	28,8	10	5,6	9	5,1	14	7,9
090	Schmittweiler	LW01W	179	119	66,5	111	54	48,6	41	36,9	8	7,2	8	7,2		
		LW01L	179	119	66,5	116	54	46,6	39	33,6	10	8,6	5	4,3	8	6,9
		LW96L	169	117	69,2	116	50	43,1	34	29,3	12	10,3	13	11,2	7	6,0
		BW98Z	181	147	85,0	146	58	39,7	59	40,4	6	4,1	9	6,2	14	9,6
092	Schweinschied	LW01W	178	124	69,7	118	68	57,6	35	29,7	11	9,3	4	3,4		
		LW01L	178	124	69,7	120	59	49,2	35	29,2	18	15,0	2	1,7	6	5,0
		LW96L	190	129	67,9	127	55	43,3	41	32,3	12	9,4	7	5,5	12	9,4
		BW98Z	182	134	83,2	131	61	46,6	44	33,6	8	6,1	9	6,9	9	6,9
	Zusammen	LW01W	7 104	4 419	62,2	4 219	2 440	57,8	1 271	30,1	280	6,6	228	5,4		
		LW01L	7 104	4 419	62,2	4 286	2 341	54,6	1 162	27,1	342	8,0	197	4,6	6	5,0
		LW96L	7 108	4 906	69,0	4 763	2 431	51,0	1 396	29,3	376	7,9	332	7,0	228	4,8
		BW98Z	7 054	5 079	80,0	5 012	2 655	53,0	1 451	29,0	272	5,4	286	5,7	348	6,9



noch: 12. Ergebnisse der kreisangehörigen Gemeinden

noch: 133 Landkreis Bad Kreuznach

Schl. Nr.	Gemeinde	Wahl	Wahlberechtigte	Wähler	Wahlbeteiligung	Gültige Stimmen	Von den gültigen Stimmen entfielen auf											
							SPD		CDU		F.D.P.		GRÜNE		Sonstige			
							Anzahl	%	Anzahl	%	Anzahl	%	Anzahl	%	Anzahl	%		
06	VG Rüdesheim																	
002	Allenfeld	LW01W	134	96	71,6	92	60	65,2	24	26,1	6	6,5	2	2,2				
		LW01L	134	96	71,6	92	51	55,4	21	22,8	7	7,6	5	5,4	8	8,7		
		LW96L	128	105	82,0	100	43	43,0	34	34,0	13	13,0	9	9,0	1	1,0		
		BW98Z	126	106	88,3	104	56	53,8	32	30,8	7	6,7	6	5,8	3	2,9		
004	Argenschwang	LW01W	252	200	79,4	195	121	62,1	56	28,7	12	6,2	6	3,1				
		LW01L	252	200	79,4	191	116	60,7	48	25,1	15	7,9	8	4,2	4	2,1		
		LW96L	257	192	74,7	191	97	50,8	47	24,6	22	11,5	22	11,5	3	1,6		
		BW98Z	263	198	85,3	197	101	51,3	60	30,5	12	6,1	17	8,6	7	3,6		
013	Bockenau	LW01W	940	727	77,3	702	374	53,3	256	36,5	43	6,1	29	4,1				
		LW01L	940	727	77,3	708	366	51,7	248	35,0	54	7,6	18	2,5	22	3,1		
		LW96L	896	762	85,0	746	341	45,7	265	35,5	85	11,4	29	3,9	26	3,5		
		BW98Z	914	723	92,1	715	333	46,6	266	37,2	57	8,0	25	3,5	34	4,8		
014	Boos	LW01W	303	212	70,0	195	133	68,2	42	21,5	9	4,6	11	5,6				
		LW01L	303	212	70,0	204	137	67,2	41	20,1	11	5,4	10	4,9	5	2,5		
		LW96L	301	228	75,7	224	127	56,7	48	21,4	21	9,4	13	5,8	15	6,7		
		BW98Z	293	213	85,2	210	128	61,0	45	21,4	10	4,8	11	5,2	16	7,6		
015	Braunweiler	LW01W	495	378	76,4	365	117	32,1	213	58,4	26	7,1	9	2,5				
		LW01L	495	378	76,4	366	119	32,5	203	55,5	24	6,6	6	1,6	14	3,8		
		LW96L	473	392	82,9	383	92	24,0	253	66,1	23	6,0	13	3,4	2	0,5		
		BW98Z	491	387	89,8	381	100	26,2	223	58,5	26	6,8	18	4,7	14	3,7		
019	Burgsponheim	LW01W	163	135	82,8	126	83	65,9	20	15,9	16	12,7	7	5,6				
		LW01L	163	135	82,8	133	75	56,4	25	18,8	16	12,0	10	7,5	7	5,3		
		LW96L	162	138	85,2	131	69	52,7	34	26,0	17	13,0	9	6,9	2	1,5		
		BW98Z	167	131	91,6	129	71	55,0	41	31,8	5	3,9	7	5,4	5	3,9		
021	Dalberg	LW01W	196	151	77,0	139	48	34,5	78	56,1	8	5,8	5	3,6				
		LW01L	196	151	77,0	146	53	36,3	79	54,1	6	4,1	2	1,4	6	4,1		
		LW96L	196	170	86,7	165	34	20,6	107	64,8	6	3,6	10	6,1	8	4,8		
		BW98Z	192	168	92,8	168	45	26,8	94	56,0	9	5,4	7	4,2	13	7,7		
033	Gebroth	LW01W	130	90	69,2	84	47	56,0	11	13,1	21	25,0	5	6,0				
		LW01L	130	90	69,2	89	43	48,3	12	13,5	22	24,7	6	6,7	6	6,7		
		LW96L	127	106	83,5	105	49	46,7	23	21,9	21	20,0	9	8,6	3	2,9		
		BW98Z	131	88	85,4	87	48	55,2	16	18,4	12	13,8	2	2,3	9	10,3		
036	Gutenberg	LW01W	760	532	70,0	502	253	50,4	177	35,3	47	9,4	25	5,0				
		LW01L	760	532	70,0	519	257	49,5	161	31,0	47	9,1	25	4,8	29	5,6		
		LW96L	711	561	78,9	548	220	40,1	201	36,7	53	9,7	50	9,1	24	4,4		
		BW98Z	734	566	87,9	557	240	43,1	205	36,8	50	9,0	37	6,6	25	4,5		
040	Hargesheim	LW01W	2 223	1 526	68,6	1 470	689	46,9	551	37,5	129	8,8	101	6,9				
		LW01L	2 223	1 526	68,6	1 512	673	44,5	489	32,3	132	8,7	74	4,9	144	9,5		
		LW96L	2 169	1 642	75,7	1 613	672	41,7	571	35,4	172	10,7	117	7,3	81	5,0		
		BW98Z	2 229	1 651	86,0	1 639	719	43,9	626	38,2	103	6,3	122	7,4	69	4,2		
044	Hergenfeld	LW01W	344	270	78,5	246	104	42,3	117	47,6	14	5,7	11	4,5				
		LW01L	344	270	78,5	265	111	41,9	117	44,2	11	4,2	10	3,8	16	6,0		
		LW96L	327	261	79,8	252	69	27,4	145	57,5	10	4,0	18	7,1	10	4,0		
		BW98Z	328	295	95,2	289	112	38,8	143	49,5	10	3,5	14	4,8	10	3,5		
048	Hüffelsheim	LW01W	959	651	67,9	616	384	62,3	143	23,2	43	7,0	46	7,5				
		LW01L	959	651	67,9	630	391	62,1	138	21,9	37	5,9	36	5,7	28	4,4		
		LW96L	940	688	73,2	664	358	53,9	199	30,0	34	5,1	52	7,8	21	3,2		
		BW98Z	939	708	83,6	702	385	54,8	184	26,2	42	6,0	49	7,0	42	6,0		
061	Mandel	LW01W	686	507	73,9	475	281	59,2	133	28,0	37	7,8	24	5,1				
		LW01L	686	507	73,9	486	271	55,8	118	24,3	45	9,3	20	4,1	32	6,6		
		LW96L	656	508	77,4	496	222	44,8	160	32,3	65	13,1	36	7,3	13	2,6		
		BW98Z	656	506	86,1	502	233	46,4	162	32,3	47	9,4	27	5,4	33	6,6		

noch: 12. Ergebnisse der kreisangehörigen Gemeinden

noch: 133 Landkreis Bad Kreuznach

Schl. Nr.	Gemeinde	Wahl	Wahlberechtigte	Wähler	Wahlbeteiligung	Gültige Stimmen	Von den gültigen Stimmen entfielen auf									
							SPD		CDU		F.D.P.		GRÜNE		Sonstige	
							Anzahl	%	Anzahl	%	Anzahl	%	Anzahl	%	Anzahl	%
068	Münchwald	LW01W	237	191	80,6	173	67	38,7	75	43,4	10	5,8	21	12,1		
		LW01L	237	191	80,6	179	73	40,8	70	39,1	7	3,9	23	12,8	6	3,4
		LW96L	231	213	92,2	211	55	26,1	107	50,7	15	7,1	29	13,7	5	2,4
		BW98Z	232	182	91,5	181	60	33,1	73	40,3	8	4,4	28	15,5	12	6,6
075	Oberstreit	LW01W	201	149	74,1	142	63	44,4	67	47,2	2	1,4	10	7,0		
		LW01L	201	149	74,1	146	62	42,5	66	45,2	6	4,1	8	5,5	4	2,7
		LW96L	199	164	82,4	164	45	27,4	95	57,9	2	1,2	17	10,4	5	3,0
		BW98Z	207	167	86,1	164	63	38,4	87	53,0	1	0,6	6	3,7	7	4,3
086	Roxheim	LW01W	1 758	1 184	67,3	1 046	540	51,6	365	34,9	90	8,6	51	4,9		
		LW01L	1 758	1 184	67,3	1 161	566	48,8	345	29,7	92	7,9	41	3,5	117	10,1
		LW96L	1 671	1 249	74,7	1 225	520	42,4	453	37,0	102	8,3	90	7,3	60	4,9
		BW98Z	1 712	1 346	86,6	1 332	653	49,0	458	34,4	78	5,9	70	5,3	73	5,5
117	Rüdesheim	LW01W	1 873	1 294	69,1	1 238	711	57,4	355	28,7	89	7,2	83	6,7		
		LW01L	1 873	1 294	69,1	1 274	695	54,6	322	25,3	83	6,5	68	5,3	106	8,3
		LW96L	1 832	1 301	71,0	1 278	568	44,4	394	30,8	148	11,6	105	8,2	63	4,9
		BW98Z	1 821	1 270	81,3	1 257	651	51,8	389	30,9	73	5,8	85	6,8	59	4,7
088	Sankt Katharinen	LW01W	278	208	74,8	187	85	45,5	85	45,5	9	4,8	8	4,3		
		LW01L	278	208	74,8	202	88	43,6	74	36,6	14	6,9	5	2,5	21	10,4
		LW96L	247	213	86,2	211	77	36,5	105	49,8	4	1,9	12	5,7	13	6,2
		BW98Z	255	206	88,8	203	90	44,3	86	42,4	11	5,4	6	3,0	10	4,9
089	Schloßböckelheim	LW01W	342	266	77,8	250	168	67,2	60	24,0	11	4,4	11	4,4		
		LW01L	342	266	77,8	257	166	64,6	55	21,4	16	6,2	6	2,3	14	5,4
		LW96L	333	248	74,5	242	131	54,1	67	27,7	14	5,8	16	6,6	14	5,8
		BW98Z	340	268	86,7	265	155	58,5	66	24,9	14	5,3	11	4,2	19	7,2
098	Sommerloch	LW01W	312	236	75,6	221	70	31,7	133	60,2	7	3,2	11	5,0		
		LW01L	312	236	75,6	227	73	32,2	132	58,1	7	3,1	7	3,1	8	3,5
		LW96L	301	267	88,7	259	54	20,8	176	68,0	5	1,9	21	8,1	3	1,2
		BW98Z	300	262	91,6	261	71	27,2	165	63,2	7	2,7	15	5,7	3	1,1
099	Spabrücken	LW01W	860	649	75,5	590	168	28,5	366	62,0	23	3,9	33	5,6		
		LW01L	860	649	75,5	625	168	26,9	368	58,9	32	5,1	25	4,0	32	5,1
		LW96L	868	721	83,1	702	152	21,7	459	65,4	37	5,3	32	4,6	22	3,1
		BW98Z	874	688	90,2	670	180	26,9	394	58,8	45	6,7	32	4,8	19	2,8
100	Spall	LW01W	129	99	76,7	92	68	73,9	10	10,9	9	9,8	5	5,4		
		LW01L	129	99	76,7	92	70	76,1	9	9,8	9	9,8	4	4,3		
		LW96L	138	113	81,9	112	62	55,4	22	19,6	17	15,2	10	8,9	1	0,9
		BW98Z	139	108	84,4	107	60	56,1	22	20,6	14	13,1	6	5,6	5	4,7
101	Sponheim	LW01W	601	433	72,0	397	215	54,2	151	38,0	12	3,0	19	4,8		
		LW01L	601	433	72,0	423	233	55,1	139	32,9	17	4,0	13	3,1	21	5,0
		LW96L	623	502	80,6	495	196	39,6	229	46,3	37	7,5	18	3,6	15	3,0
		BW98Z	599	444	86,7	442	192	43,4	198	44,8	20	4,5	18	4,1	14	3,2
107	Waldböckelheim	LW01W	1 828	1 348	73,7	1 283	711	55,4	442	34,5	74	5,8	56	4,4		
		LW01L	1 828	1 348	73,7	1 314	693	52,7	408	31,1	81	6,2	61	4,6	71	5,4
		LW96L	1 817	1 454	80,0	1 420	622	43,8	534	37,6	118	8,3	106	7,5	40	2,8
		BW98Z	1 795	1 349	89,2	1 326	638	48,1	482	36,3	77	5,8	69	5,2	60	4,5
109	Wallhausen	LW01W	1 286	963	74,9	897	225	25,1	570	63,5	68	7,6	34	3,8		
		LW01L	1 286	963	74,9	930	252	27,1	530	57,0	63	6,8	25	2,7	60	6,5
		LW96L	1 263	1 104	87,4	1 096	146	13,3	816	74,5	53	4,8	52	4,7	29	2,6
		BW98Z	1 274	1 045	91,8	1 038	220	21,2	690	66,5	55	5,3	38	3,7	35	3,4
112	Weinsheim	LW01W	1 370	877	64,0	821	478	58,2	228	27,8	78	9,5	37	4,5		
		LW01L	1 370	877	64,0	840	453	53,9	213	25,4	71	8,5	27	3,2	76	9,0
		LW96L	1 371	975	71,1	952	479	50,3	285	29,9	89	9,3	65	6,8	34	3,6
		BW98Z	1 382	1 043	83,7	1 028	549	53,4	296	28,8	67	6,5	53	5,2	63	6,1

noch: 12. Ergebnisse der kreisangehörigen Gemeinden

noch: 133 Landkreis Bad Kreuznach

Schl. Nr.	Gemeinde	Wahl	Wahlberechtigte	Wähler	Wahlbeteiligung	Gültige Stimmen	Von den gültigen Stimmen entfielen auf									
							SPD		CDU		F.D.P.		GRÜNE		Sonstige	
							Anzahl	%	Anzahl	%	Anzahl	%	Anzahl	%	Anzahl	%
115	Winterbach	LW01W	385	301	78,2	286	178	62,2	68	23,8	24	8,4	16	5,6		
		LW01L	385	301	78,2	298	168	56,4	79	26,5	27	9,1	13	4,4	11	3,7
		LW96L	369	309	83,7	304	157	51,6	105	34,5	31	10,2	10	3,3	1	0,3
		BW98Z	367	300	89,0	295	146	49,5	109	36,9	22	7,5	8	2,7	10	3,4
	Zusammen	LW01W	19 045	13 673	71,8	12 830	6 441	50,2	4 796	37,4	917	7,1	676	5,3		
		LW01L	19 045	13 673	71,8	13 309	6 423	48,3	4 510	33,9	952	7,2	556	4,2	868	6,5
		LW96L	18 606	14 586	78,4	14 289	5 657	39,6	5 934	41,5	1 214	8,5	970	6,8	514	3,6
		BW98Z	18 760	14 418	87,2	14 249	6 299	44,2	5 612	39,4	882	6,2	787	5,5	669	4,7
07	VG Bad Sobernheim															
005	Auen	LW01W	173	114	65,9	109	70	64,2	19	17,4	18	16,5	2	1,8		
		LW01L	173	114	65,9	112	69	61,6	19	17,0	19	17,0	2	1,8	3	2,7
		LW96L	175	116	66,3	112	57	50,9	33	29,5	9	8,0	9	8,0	4	3,6
		BW98Z	175	128	75,3	124	67	54,0	30	24,2	12	9,7	9	7,3	6	4,8
501	Bad Sobernheim, St.	LW01W	4 803	3 116	64,9	2 971	1 614	54,3	869	29,2	223	7,5	265	8,9		
		LW01L	4 803	3 116	64,9	3 036	1 531	50,4	844	27,8	258	8,5	256	8,4	147	4,8
		LW96L	4 979	3 406	68,4	3 341	1 330	39,8	1 102	33,0	400	12,0	386	11,6	123	3,7
		BW98Z	4 832	3 279	80,8	3 229	1 470	45,5	1 069	33,1	230	7,1	264	8,2	196	6,1
009	Bärweiler	LW01W	231	144	62,3	139	95	68,3	25	18,0	11	7,9	8	5,8		
		LW01L	231	144	62,3	142	92	64,8	21	14,8	14	9,9	2	1,4	13	9,2
		LW96L	249	168	67,5	166	96	57,8	24	14,5	15	9,0	19	11,4	12	7,2
		BW98Z	234	177	78,0	174	98	56,3	36	20,7	19	10,9	9	5,2	12	6,9
022	Daubach	LW01W	163	120	73,6	114	53	46,5	42	36,8	11	9,6	8	7,0		
		LW01L	163	120	73,6	118	52	44,1	43	36,4	14	11,9	6	5,1	3	2,5
		LW96L	164	131	79,9	129	50	38,8	39	30,2	23	17,8	15	11,6	2	1,6
		BW98Z	158	130	85,5	128	51	39,8	48	37,5	15	11,7	8	6,3	6	4,7
050	Ippenschied	LW01W	130	105	80,8	90	40	44,4	41	45,6	2	2,2	7	7,8		
		LW01L	130	105	80,8	89	36	40,4	36	40,4	4	4,5	4	4,5	9	10,1
		LW96L	126	108	85,7	107	34	31,8	51	47,7	13	12,1	6	5,6	3	2,8
		BW98Z	123	105	91,3	104	32	30,8	53	51,0	10	9,6	4	3,8	5	4,8
053	Kirschroth	LW01W	259	189	73,0	174	112	64,4	28	16,1	14	8,0	20	11,5		
		LW01L	259	189	73,0	186	111	59,7	28	15,1	24	12,9	12	6,5	11	5,9
		LW96L	242	161	66,5	158	70	44,3	49	31,0	20	12,7	14	8,9	5	3,2
		BW98Z	251	203	84,6	202	92	45,5	65	32,2	14	6,9	12	5,9	19	9,4
055	Langenthal	LW01W	86	74	86,0	68	35	51,5	19	27,9	10	14,7	4	5,9		
		LW01L	86	74	86,0	74	37	50,0	18	24,3	14	18,9	3	4,1	2	2,7
		LW96L	95	81	85,3	79	29	36,7	32	40,5	9	11,4	8	10,1	1	1,3
		BW98Z	86	78	90,7	77	31	40,3	23	29,9	15	19,5	4	5,2	4	5,2
057	Lauschied	LW01W	515	390	75,7	369	124	33,6	214	58,0	16	4,3	15	4,1		
		LW01L	515	390	75,7	375	126	33,6	207	55,2	15	4,0	10	2,7	17	4,5
		LW96L	534	404	75,7	391	108	27,6	240	61,4	17	4,3	8	2,0	18	4,6
		BW98Z	509	403	90,8	395	153	38,7	203	51,4	19	4,8	6	1,5	14	3,5
062	Martinstein	LW01W	265	182	68,7	171	107	62,6	49	28,7	5	2,9	10	5,8		
		LW01L	265	182	68,7	174	96	55,2	46	26,4	8	4,6	14	8,0	10	5,7
		LW96L	262	193	73,7	186	96	51,6	56	30,1	17	9,1	10	5,4	7	3,8
		BW98Z	267	202	84,9	200	102	51,0	66	33,0	7	3,5	12	6,0	13	6,5
064	Meddersheim	LW01W	1 140	802	70,4	768	457	59,5	208	27,1	65	8,5	38	4,9		
		LW01L	1 140	802	70,4	786	410	52,2	189	24,0	95	12,1	37	4,7	55	7,0
		LW96L	986	783	79,4	768	326	42,4	233	30,3	105	13,7	58	7,6	46	6,0
		BW98Z	1 100	848	88,5	838	393	46,9	240	28,6	87	10,4	54	6,4	64	7,6
066	Merxheim	LW01W	1 127	776	68,9	757	514	67,9	175	23,1	34	4,5	34	4,5		
		LW01L	1 127	776	68,9	762	472	61,9	181	23,8	41	5,4	34	4,5	34	4,5
		LW96L	1 130	849	75,1	847	462	54,5	238	28,1	67	7,9	62	7,3	18	2,1
		BW98Z	1 148	881	85,9	875	510	58,3	219	25,0	60	6,9	42	4,8	44	5,0

noch: 12. Ergebnisse der kreisangehörigen Gemeinden

noch: 133 Landkreis Bad Kreuznach

Schl. Nr.	Gemeinde	Wahl	Wahlberechtigte	Wähler	Wahlbeteiligung	Gültige Stimmen	Von den gültigen Stimmen entfielen auf											
							SPD		CDU		F.D.P.		GRÜNE		Sonstige			
							Anzahl	%	Anzahl	%	Anzahl	%	Anzahl	%	Anzahl	%		
067	Monzingen	LW01W	1 199	777	64,8	746	473	63,4	130	17,4	106	14,2	37	5,0				
		LW01L	1 199	777	64,8	759	446	58,8	111	14,6	122	16,1	31	4,1	49	6,5		
		LW96L	1 205	894	74,2	881	451	51,2	162	18,4	165	18,7	70	7,9	33	3,7		
		BW98Z	1 189	830	81,5	825	471	57,1	161	19,5	100	12,1	44	5,3	49	5,9		
072	Nußbaum	LW01W	360	245	68,1	231	150	64,9	44	19,0	17	7,4	20	8,7				
		LW01L	360	245	68,1	237	136	57,4	40	16,9	26	11,0	26	11,0	9	3,8		
		LW96L	356	263	73,9	252	113	44,8	59	23,4	29	11,5	39	15,5	12	4,8		
		BW98Z	371	266	80,4	259	131	50,6	68	26,3	22	8,5	25	9,7	13	5,0		
076	Odernheim am Glan	LW01W	1 432	1 061	74,1	1 015	647	63,7	243	23,9	64	6,3	61	6,0				
		LW01L	1 432	1 061	74,1	1 036	633	61,1	237	22,9	69	6,7	62	6,0	35	3,4		
		LW96L	1 415	1 094	77,3	1 071	611	57,0	247	23,1	100	9,3	89	8,3	24	2,2		
		BW98Z	1 436	1 092	86,9	1 080	631	58,4	288	26,7	54	5,0	66	6,1	41	3,8		
082	Rehbach	LW01W	33	28	84,8	28	19	67,9	1	3,6	7	25,0	1	3,6				
		LW01L	33	28	84,8	28	11	39,3	1	3,6	16	57,1						
		LW96L	30	28	93,3	27	12	44,4	2	7,4	12	44,4	1	3,7				
		BW98Z	29	27	96,4	27	10	37,0	2	7,4	10	37,0	3	11,1	2	7,4		
094	Seesbach	LW01W	490	344	70,2	328	209	63,7	80	24,4	26	7,9	13	4,0				
		LW01L	490	344	70,2	331	191	57,7	75	22,7	35	10,6	9	2,7	21	6,3		
		LW96L	518	398	76,8	389	186	47,8	115	29,6	32	8,2	39	10,0	17	4,4		
		BW98Z	501	387	87,4	383	196	51,2	119	31,1	24	6,3	19	5,0	25	6,5		
102	Staudernheim	LW01W	1 240	888	71,6	827	519	62,8	226	27,3	46	5,6	36	4,4				
		LW01L	1 240	888	71,6	860	519	60,3	215	25,0	50	5,8	28	3,3	48	5,6		
		LW96L	1 253	945	75,4	924	485	52,5	272	29,4	69	7,5	63	6,8	35	3,8		
		BW98Z	1 254	948	86,3	940	495	52,7	295	31,4	38	4,0	57	6,1	55	5,9		
111	Weiler bei Monzingen	LW01W	385	241	62,6	232	122	52,6	68	29,3	23	9,9	19	8,2				
		LW01L	385	241	62,6	235	109	46,4	65	27,7	30	12,8	15	6,4	16	6,8		
		LW96L	331	231	69,8	225	103	45,8	67	29,8	37	16,4	15	6,7	3	1,3		
		BW98Z	375	280	80,9	279	130	46,6	83	29,7	40	14,3	14	5,0	12	4,3		
116	Winterburg	LW01W	185	149	80,5	141	89	63,1	36	25,5	7	5,0	9	6,4				
		LW01L	185	149	80,5	145	89	61,4	26	17,9	14	9,7	11	7,6	5	3,4		
		LW96L	205	168	82,0	165	83	50,3	41	24,8	24	14,5	13	7,9	4	2,4		
		BW98Z	199	158	92,9	157	74	47,1	50	31,8	15	9,6	14	8,9	4	2,5		
	Zusammen	LW01W	14 216	9 745	68,5	9 278	5 449	58,7	2 517	27,1	705	7,6	607	6,5				
		LW01L	14 216	9 745	68,5	9 485	5 166	54,5	2 402	25,3	868	9,2	562	5,9	487	5,1		
		LW96L	14 255	10 421	73,1	10 218	4 702	46,0	3 062	30,0	1 163	11,4	924	9,0	367	3,6		
		BW98Z	14 237	10 422	84,0	10 296	5 137	49,9	3 118	30,3	791	7,7	666	6,5	584	5,7		
08	VG Stromberg	025	Dörrebach	LW01W	581	424	73,0	402	146	36,3	193	48,0	29	7,2	34	8,5		
				LW01L	581	424	73,0	410	151	36,8	178	43,4	32	7,8	28	6,8	21	5,1
				LW96L	567	447	78,8	435	138	31,7	220	50,6	32	7,4	30	6,9	15	3,4
				BW98Z	586	479	88,7	471	170	36,1	221	46,9	17	3,6	38	8,1	25	5,3
023	Daxweiler	LW01W	647	407	62,9	388	149	38,4	186	47,9	29	7,5	24	6,2				
		LW01L	647	407	62,9	395	172	43,5	169	42,8	21	5,3	23	5,8	10	2,5		
		LW96L	626	448	71,6	438	147	33,6	206	47,0	33	7,5	36	8,2	16	3,7		
		BW98Z	624	456	85,6	452	183	40,5	189	41,8	29	6,4	26	5,8	25	5,5		
028	Eckenroth	LW01W	189	118	62,4	117	51	43,6	47	40,2	9	7,7	10	8,5				
		LW01L	189	118	62,4	114	54	47,4	38	33,3	10	8,8	7	6,1	5	4,4		
		LW96L	189	142	75,1	142	47	33,1	59	41,5	17	12,0	18	12,7	1	0,7		
		BW98Z	193	152	86,4	151	68	45,0	55	36,4	7	4,6	6	4,0	15	9,9		
085	Roth	LW01W	205	144	70,2	137	48	35,0	66	48,2	10	7,3	13	9,5				
		LW01L	205	144	70,2	135	55	40,7	61	45,2	6	4,4	6	4,4	7	5,2		
		LW96L	204	154	75,5	148	41	27,7	74	50,0	16	10,8	11	7,4	6	4,1		
		BW98Z	205	164	88,2	162	57	35,2	68	42,0	13	8,0	14	8,6	10	6,2		

noch: 12. Ergebnisse der kreisangehörigen Gemeinden

noch: 133 Landkreis Bad Kreuznach 134 Landkreis Birkenfeld

Schl. Nr.	Gemeinde	Wahl	Wahlberechtigte	Wähler	Wahlbeteiligung	Gültige Stimmen	Von den gültigen Stimmen entfielen auf											
							SPD		CDU		F.D.P.		GRÜNE		Sonstige			
							Anzahl	%	Anzahl	%	Anzahl	%	Anzahl	%	Anzahl	%		
091	Schöneberg	LW01W	529	330	62,4	317	110	34,7	155	48,9	26	8,2	26	8,2				
		LW01L	529	330	62,4	323	122	37,8	137	42,4	25	7,7	19	5,9	20	6,2		
		LW96L	513	370	72,1	351	116	33,0	166	47,3	23	6,6	30	8,5	16	4,6		
		BW98Z	515	399	86,9	391	141	36,1	184	47,1	13	3,3	33	8,4	20	5,1		
093	Schweppenhausen	LW01W	718	463	64,5	450	220	48,9	170	37,8	26	5,8	34	7,6				
		LW01L	718	463	64,5	457	234	51,2	141	30,9	34	7,4	30	6,6	18	3,9		
		LW96L	714	526	73,7	496	213	42,9	158	31,9	56	11,3	51	10,3	18	3,6		
		BW98Z	715	506	85,9	499	241	48,3	152	30,5	35	7,0	31	6,2	40	8,0		
095	Seibersbach	LW01W	1 125	745	66,2	712	262	36,8	352	49,4	55	7,7	43	6,0				
		LW01L	1 125	745	66,2	727	302	41,5	304	41,8	51	7,0	30	4,1	40	5,5		
		LW96L	1 115	806	72,3	791	259	32,7	379	47,9	64	8,1	51	6,4	38	4,8		
		BW98Z	1 130	831	86,8	818	316	38,6	391	47,8	35	4,3	39	4,8	37	4,5		
103	Stromberg, St.	LW01W	2 302	1 374	59,7	1 315	523	39,8	527	40,1	152	11,6	113	8,6				
		LW01L	2 302	1 374	59,7	1 338	573	42,8	473	35,4	133	9,9	90	6,7	69	5,2		
		LW96L	2 124	1 470	69,2	1 439	506	35,2	599	41,6	123	8,5	149	10,4	62	4,3		
		BW98Z	2 196	1 485	82,1	1 466	611	41,7	557	38,0	110	7,5	99	6,8	89	6,1		
108	Waldlaubersheim	LW01W	670	471	70,3	455	245	53,8	130	28,6	40	8,8	40	8,8				
		LW01L	670	471	70,3	460	275	59,8	100	21,7	39	8,5	36	7,8	10	2,2		
		LW96L	644	485	75,3	473	246	52,0	100	21,1	45	9,5	68	14,4	14	3,0		
		BW98Z	677	541	88,7	536	299	55,8	135	25,2	39	7,3	37	6,9	26	4,9		
110	Warmstroth	LW01W	354	254	71,8	242	95	39,3	100	41,3	33	13,6	14	5,8				
		LW01L	354	254	71,8	245	94	38,4	90	36,7	30	12,2	7	2,9	24	9,8		
		LW96L	350	267	76,3	253	80	31,6	89	35,2	30	11,9	32	12,6	22	8,7		
		BW98Z	353	264	88,6	259	109	42,1	94	36,3	19	7,3	15	5,8	22	8,5		
	Zusammen	LW01W	7 320	4 730	64,6	4 535	1 849	40,8	1 926	42,5	409	9,0	351	7,7				
LW01L	7 320	4 730	64,6	4 604	2 032	44,1	1 691	36,7	381	8,3	276	6,0	224	4,9				
LW96L	7 046	5 115	72,6	4 966	1 793	36,1	2 050	41,3	439	8,8	476	9,6	208	4,2				
BW98Z	7 194	5 277	85,7	5 205	2 195	42,2	2 046	39,3	317	6,1	338	6,5	309	5,9				
134	LK Birkenfeld	045	Idar-Oberstein, St.	LW01W	26 633	14 119	53,0	13 763	6 625	48,1	5 186	37,7	1 398	10,2	452	3,3	102	0,7
				LW01L	26 633	14 119	53,0	13 916	6 958	50,0	4 399	31,6	1 427	10,3	505	3,6	627	4,5
				LW96L	27 374	16 906	61,8	16 525	7 019	42,5	5 521	33,4	2 164	13,1	905	5,5	916	5,5
				BW98Z	27 100	18 542	77,0	18 257	8 839	48,4	6 200	34,0	1 203	6,6	796	4,4	1 219	6,7
005	01	Baumholder, St.	VG Baumholder	LW01W	3 273	1 812	55,4	1 772	908	51,2	630	35,6	179	10,1	42	2,4	13	0,7
				LW01L	3 273	1 812	55,4	1 777	890	50,1	590	33,2	169	9,5	41	2,3	87	4,9
				LW96L	3 335	2 180	65,4	2 139	848	39,6	832	38,9	270	12,6	59	2,8	130	6,1
				BW98Z	3 331	2 344	77,7	2 310	1 011	43,8	930	40,3	159	6,9	61	2,6	149	6,5
007	007	Berglangenbach		LW01W	414	293	70,8	284	213	75,0	40	14,1	28	9,9	3	1,1		
				LW01L	414	293	70,8	291	209	71,8	35	12,0	30	10,3	5	1,7	12	4,1
				LW96L	430	328	76,3	315	204	64,8	51	16,2	28	8,9	13	4,1	19	6,0
				BW98Z	424	344	86,2	343	223	65,0	73	21,3	21	6,1	9	2,6	17	5,0
008	008	Berschweiler bei Baumholder		LW01W	442	237	53,6	227	145	63,9	51	22,5	26	11,5	5	2,2		
				LW01L	442	237	53,6	232	144	62,1	44	19,0	28	12,1	3	1,3	13	5,6
				LW96L	453	323	71,3	315	166	52,7	68	21,6	43	13,7	10	3,2	28	8,9
				BW98Z	461	346	81,0	342	188	55,0	84	24,6	24	7,0	5	1,5	41	12,0
021	021	Eckersweiler		LW01W	138	82	59,4	79	43	54,4	26	32,9	6	7,6	4	5,1		
				LW01L	138	82	59,4	81	40	49,4	27	33,3	3	3,7	6	7,4	5	6,2
				LW96L	133	111	83,5	110	62	56,4	26	23,6	9	8,2	5	4,5	8	7,3
				BW98Z	142	120	87,0	118	62	52,5	32	27,1	6	5,1	1	0,8	17	14,4
026	026	Fohren-Linden		LW01W	259	180	69,5	170	97	57,1	54	31,8	14	8,2			5	2,9
				LW01L	259	180	69,5	173	101	58,4	48	27,7	12	6,9	2	1,2	10	5,8
				LW96L	255	198	77,6	190	106	55,8	55	28,9	14	7,4	5	2,6	10	5,3
				BW98Z	254	201	83,8	196	95	48,5	70	35,7	10	5,1	9	4,6	12	6,1

noch: 12. Ergebnisse der kreisangehörigen Gemeinden

noch: 134 Landkreis Birkenfeld

Schl. Nr.	Gemeinde	Wahl	Wahlberechtigte	Wähler	Wahlbeteiligung	Gültige Stimmen	Von den gültigen Stimmen entfielen auf									
							SPD		CDU		F.D.P.		GRÜNE		Sonstige	
							Anzahl	%	Anzahl	%	Anzahl	%	Anzahl	%	Anzahl	%
027	Frauenberg	LW01W	357	237	66,4	231	136	58,9	70	30,3	16	6,9	6	2,6	3	1,3
		LW01L	357	237	66,4	230	138	60,0	63	27,4	11	4,8	6	2,6	12	5,2
		LW96L	380	275	72,4	272	148	54,4	80	29,4	15	5,5	10	3,7	19	7,0
		BW98Z	367	302	88,6	297	165	55,6	88	29,6	9	3,0	9	3,0	26	8,8
033	Hahnweiler	LW01W	171	99	57,9	95	37	38,9	48	50,5	6	6,3	4	4,2		
		LW01L	171	99	57,9	94	38	40,4	44	46,8	4	4,3	2	2,1	6	6,4
		LW96L	169	125	74,0	114	41	36,0	52	45,6	11	9,6	6	5,3	4	3,5
		BW98Z	164	141	90,4	138	66	47,8	57	41,3	4	2,9	5	3,6	6	4,3
036	Heimbach	LW01W	1 065	528	49,6	507	262	51,7	197	38,9	28	5,5	7	1,4	13	2,6
		LW01L	1 065	528	49,6	506	262	51,8	176	34,8	28	5,5	5	1,0	35	6,9
		LW96L	1 079	663	61,4	637	318	49,9	224	35,2	35	5,5	16	2,5	44	6,9
		BW98Z	1 058	756	78,8	746	376	50,4	277	37,1	31	4,2	15	2,0	47	6,3
051	Leitzweiler	LW01W	105	49	46,7	46	16	34,8	24	52,2	5	10,9	1	2,2		
		LW01L	105	49	46,7	47	18	38,3	22	46,8	3	6,4	1	2,1	3	6,4
		LW96L	99	63	63,6	63	23	36,5	32	50,8	1	1,6	3	4,8	4	6,3
		BW98Z	101	81	81,8	78	29	37,2	37	47,4	2	2,6	3	3,8	7	9,0
054	Mettweiler	LW01W	252	142	56,3	137	105	76,6	22	16,1	8	5,8	2	1,5		
		LW01L	252	142	56,3	139	100	71,9	21	15,1	8	5,8	4	2,9	6	4,3
		LW96L	255	168	65,9	163	96	58,9	38	23,3	13	8,0	5	3,1	11	6,7
		BW98Z	249	185	78,7	182	103	56,6	52	28,6	10	5,5	3	1,6	14	7,7
068	Reichenbach	LW01W	537	307	57,2	295	180	61,0	57	19,3	36	12,2	12	4,1	10	3,4
		LW01L	537	307	57,2	301	186	61,8	53	17,6	29	9,6	15	5,0	18	6,0
		LW96L	546	357	65,4	351	173	49,3	98	27,9	35	10,0	13	3,7	32	9,1
		BW98Z	529	408	80,8	393	200	50,9	116	29,5	17	4,3	18	4,6	42	10,7
073	Rohrbach	LW01W	198	139	70,2	133	29	21,8	97	72,9	3	2,3	2	1,5	2	1,5
		LW01L	198	139	70,2	132	35	26,5	85	64,4	4	3,0	4	3,0	4	3,0
		LW96L	207	156	75,4	154	28	18,2	107	69,5	7	4,5	5	3,2	7	4,5
		BW98Z	201	167	90,8	163	51	31,3	93	57,1	4	2,5	4	2,5	11	6,7
075	Ruschberg	LW01W	712	454	63,8	445	296	66,5	118	26,5	20	4,5	9	2,0	2	0,4
		LW01L	712	454	63,8	447	289	64,7	111	24,8	13	2,9	15	3,4	19	4,3
		LW96L	717	519	72,4	512	296	57,8	154	30,1	30	5,9	20	3,9	12	2,3
		BW98Z	699	541	83,4	532	330	62,0	136	25,6	22	4,1	14	2,6	30	5,6
074	Rückweiler	LW01W	316	190	60,1	180	58	32,2	108	60,0	9	5,0	4	2,2	1	0,6
		LW01L	316	190	60,1	180	58	32,2	98	54,4	7	3,9	3	1,7	14	7,8
		LW96L	315	233	74,0	225	62	27,6	126	56,0	19	8,4	9	4,0	9	4,0
		BW98Z	322	256	88,0	253	80	31,6	140	55,3	9	3,6	5	2,0	19	7,5
	Zusammen	LW01W	8 239	4 749	57,6	4 601	2 525	54,9	1 542	33,5	384	8,3	101	2,2	49	1,1
		LW01L	8 239	4 749	57,6	4 630	2 508	54,2	1 417	30,6	349	7,5	112	2,4	244	5,3
		LW96L	8 373	5 699	68,1	5 560	2 571	46,2	1 943	34,9	530	9,5	179	3,2	337	6,1
		BW98Z	8 302	6 192	81,0	6 091	2 979	48,9	2 185	35,9	328	5,4	161	2,6	438	7,2
02	VG Birkenfeld															
001	Abentheuer	LW01W	373	199	53,4	192	107	55,7	52	27,1	18	9,4	15	7,8		
		LW01L	373	199	53,4	194	110	56,7	42	21,6	18	9,3	13	6,7	11	5,7
		LW96L	342	230	67,3	225	109	48,4	57	25,3	31	13,8	11	4,9	17	7,6
		BW98Z	389	272	77,9	269	135	50,2	69	25,7	23	8,6	26	9,7	16	5,9
002	Achtelsbach	LW01W	345	227	65,8	223	155	69,5	39	17,5	16	7,2	9	4,0	4	1,8
		LW01L	345	227	65,8	225	156	69,3	34	15,1	22	9,8	8	3,6	5	2,2
		LW96L	351	237	67,5	235	167	71,1	31	13,2	18	7,7	12	5,1	7	3,0
		BW98Z	350	270	80,8	268	189	70,5	36	13,4	16	6,0	18	6,7	9	3,4
011	Börfink	LW01W	165	92	55,8	89	51	57,3	27	30,3	4	4,5	6	6,7	1	1,1
		LW01L	165	92	55,8	91	51	56,0	24	26,4	4	4,4	4	4,4	8	8,8
		LW96L	156	92	59,0	87	64	73,6	12	13,8	2	2,3	7	8,0	2	2,3
		BW98Z	166	121	78,1	118	79	66,9	19	16,1	2	1,7	8	6,8	10	8,5

noch: 12. Ergebnisse der kreisangehörigen Gemeinden

noch: 134 Landkreis Birkenfeld

Schl. Nr.	Gemeinde	Wahl	Wahlberechtigte	Wähler	Wahlbeteiligung	Gültige Stimmen	Von den gültigen Stimmen entfielen auf									
							SPD		CDU		F.D.P.		GRÜNE		Sonstige	
							Anzahl	%	Anzahl	%	Anzahl	%	Anzahl	%	Anzahl	%
010	Birkenfeld, St.	LW01W	4 982	2 707	54,3	2 630	1 310	49,8	962	36,6	209	7,9	104	4,0	45	1,7
		LW01L	4 982	2 707	54,3	2 649	1 277	48,2	884	33,4	220	8,3	127	4,8	141	5,3
		LW96L	4 672	3 047	65,2	2 990	1 344	44,9	1 027	34,3	304	10,2	187	6,3	128	4,3
		BW98Z	4 943	3 413	78,2	3 369	1 522	45,2	1 342	39,8	185	5,5	139	4,1	181	5,4
015	Brücken	LW01W	976	542	55,5	522	274	52,5	153	29,3	47	9,0	27	5,2	21	4,0
		LW01L	976	542	55,5	535	276	51,6	138	25,8	42	7,9	35	6,5	44	8,2
		LW96L	898	591	65,8	581	286	49,2	153	26,3	69	11,9	33	5,7	40	6,9
		BW98Z	921	691	81,6	686	358	52,2	186	27,1	51	7,4	27	3,9	64	9,3
016	Buhlenberg	LW01W	400	289	72,3	279	201	72,0	41	14,7	21	7,5	14	5,0	2	0,7
		LW01L	400	289	72,3	282	195	69,1	40	14,2	18	6,4	20	7,1	9	3,2
		LW96L	371	286	77,1	281	170	60,5	55	19,6	28	10,0	21	7,5	7	2,5
		BW98Z	383	308	87,5	303	185	61,1	69	22,8	15	5,0	21	6,9	13	4,3
018	Dambach	LW01W	116	74	63,8	73	51	69,9	11	15,1	6	8,2	2	2,7	3	4,1
		LW01L	116	74	63,8	71	47	66,2	9	12,7	7	9,9	4	5,6	4	5,6
		LW96L	112	91	81,3	90	42	46,7	28	31,1	10	11,1	8	8,9	2	2,2
		BW98Z	111	91	88,3	89	47	52,8	25	28,1	6	6,7	6	6,7	5	5,6
020	Dienstweiler	LW01W	245	164	66,9	158	82	51,9	50	31,6	15	9,5	11	7,0		
		LW01L	245	164	66,9	164	81	49,4	45	27,4	15	9,1	10	6,1	13	7,9
		LW96L	232	162	69,8	160	66	41,3	41	25,6	25	15,6	14	8,8	14	8,8
		BW98Z	249	188	82,1	187	76	40,6	56	29,9	15	8,0	9	4,8	31	16,6
022	Elchweiler	LW01W	74	45	60,8	43	23	53,5	10	23,3	6	14,0	4	9,3		
		LW01L	74	45	60,8	45	27	60,0	8	17,8	5	11,1	3	6,7	2	4,4
		LW96L	70	51	72,9	50	25	50,0	8	16,0	10	20,0	5	10,0	2	4,0
		BW98Z	67	50	79,4	50	25	50,0	9	18,0	8	16,0	5	10,0	3	6,0
023	Ellenberg	LW01W	41	35	85,4	34	28	82,4	2	5,9	1	2,9	2	5,9	1	2,9
		LW01L	41	35	85,4	35	29	82,9	2	5,7	1	2,9	1	2,9	2	5,7
		LW96L	46	39	84,8	39	26	66,7	6	15,4	4	10,3	2	5,1	1	2,6
		BW98Z	43	36	94,7	35	26	74,3	4	11,4	2	5,7	2	5,7	1	2,9
024	Ellweiler	LW01W	246	132	53,7	130	70	53,8	38	29,2	17	13,1	3	2,3	2	1,5
		LW01L	246	132	53,7	130	66	50,8	32	24,6	22	16,9			10	7,7
		LW96L	225	157	69,8	150	81	54,0	34	22,7	20	13,3	5	3,3	10	6,7
		BW98Z	240	188	84,3	187	112	59,9	45	24,1	11	5,9	4	2,1	15	8,0
029	Gimbweiler	LW01W	365	233	63,8	227	164	72,2	33	14,5	19	8,4	9	4,0	2	0,9
		LW01L	365	233	63,8	229	160	69,9	28	12,2	23	10,0	7	3,1	11	4,8
		LW96L	361	269	74,5	267	183	68,5	41	15,4	22	8,2	11	4,1	10	3,7
		BW98Z	357	298	86,4	293	207	70,6	46	15,7	13	4,4	6	2,0	21	7,2
031	Gollenberg	LW01W	106	68	64,2	63	34	54,0	22	34,9	3	4,8	4	6,3		
		LW01L	106	68	64,2	68	32	47,1	21	30,9	6	8,8	4	5,9	5	7,4
		LW96L	110	82	74,5	80	35	43,8	30	37,5	9	11,3	4	5,0	2	2,5
		BW98Z	109	82	84,5	81	37	45,7	30	37,0	4	4,9	3	3,7	7	8,6
034	Hattgenstein	LW01W	226	127	56,2	125	49	39,2	49	39,2	14	11,2	10	8,0	3	2,4
		LW01L	226	127	56,2	124	52	41,9	46	37,1	15	12,1	8	6,5	3	2,4
		LW96L	227	155	68,3	153	63	41,2	55	35,9	17	11,1	12	7,8	6	3,9
		BW98Z	231	183	83,9	179	84	46,9	58	32,4	11	6,1	12	6,7	14	7,8
042	Hoppstädten-Weiersbach	LW01W	2 026	1 215	60,0	1 177	445	37,8	617	52,4	53	4,5	41	3,5	21	1,8
		LW01L	2 026	1 215	60,0	1 187	453	38,2	565	47,6	62	5,2	41	3,5	66	5,6
		LW96L	1 941	1 331	68,6	1 288	459	35,6	634	49,2	66	5,1	59	4,6	70	5,4
		BW98Z	1 960	1 463	83,3	1 435	572	39,9	636	44,3	64	4,5	44	3,1	119	8,3
048	Kronweiler	LW01W	307	202	65,8	191	112	58,6	38	19,9	20	10,5	17	8,9	4	2,1
		LW01L	307	202	65,8	197	110	55,8	31	15,7	16	8,1	13	6,6	27	13,7
		LW96L	326	221	67,8	216	120	55,6	35	16,2	22	10,2	20	9,3	19	8,8
		BW98Z	322	257	88,6	256	150	58,6	57	22,3	14	5,5	9	3,5	26	10,2

noch: 12. Ergebnisse der kreisangehörigen Gemeinden

noch: 134 Landkreis Birkenfeld

Schl. Nr.	Gemeinde	Wahl	Wahlberechtigte	Wähler	Wahlbeteiligung	Gültige Stimmen	Von den gültigen Stimmen entfielen auf									
							SPD		CDU		F.D.P.		GRÜNE		Sonstige	
							Anzahl	%	Anzahl	%	Anzahl	%	Anzahl	%	Anzahl	%
050	Leisel	LW01W	434	264	60,8	256	144	56,3	67	26,2	30	11,7	13	5,1	2	0,8
		LW01L	434	264	60,8	256	132	51,6	56	21,9	35	13,7	20	7,8	13	5,1
		LW96L	436	304	69,7	296	124	41,9	89	30,1	49	16,6	22	7,4	12	4,1
		BW98Z	444	349	85,1	342	155	45,3	99	28,9	32	9,4	40	11,7	16	4,7
053	Meckenbach	LW01W	109	71	65,1	67	39	58,2	17	25,4	7	10,4	4	6,0		
		LW01L	109	71	65,1	68	41	60,3	16	23,5	4	5,9	3	4,4	4	5,9
		LW96L	114	91	79,8	87	47	54,0	23	26,4	5	5,7	5	5,7	7	8,0
		BW98Z	115	97	87,4	96	61	63,5	23	24,0	3	3,1	2	2,1	7	7,3
057	Niederbrombach	LW01W	424	259	61,1	250	111	44,4	91	36,4	30	12,0	11	4,4	7	2,8
		LW01L	424	259	61,1	254	129	50,8	70	27,6	25	9,8	11	4,3	19	7,5
		LW96L	417	273	65,5	269	106	39,4	91	33,8	38	14,1	16	5,9	18	6,7
		BW98Z	428	329	85,7	327	150	45,9	109	33,3	29	8,9	17	5,2	22	6,7
058	Niederhambach	LW01W	284	191	67,3	186	72	38,7	83	44,6	26	14,0	2	1,1	3	1,6
		LW01L	284	191	67,3	190	72	37,9	77	40,5	21	11,1	1	0,5	19	10,0
		LW96L	281	202	71,9	200	80	40,0	71	35,5	23	11,5	11	5,5	15	7,5
		BW98Z	274	219	84,6	218	91	41,7	89	40,8	13	6,0	9	4,1	16	7,3
061	Nohen	LW01W	337	203	60,2	197	109	55,3	59	29,9	19	9,6	6	3,0	4	2,0
		LW01L	337	203	60,2	201	107	53,2	54	26,9	17	8,5	8	4,0	15	7,5
		LW96L	342	228	66,7	225	131	58,2	66	29,3	15	6,7	6	2,7	7	3,1
		BW98Z	340	270	81,8	269	148	55,0	81	30,1	15	5,6	13	4,8	12	4,5
062	Oberbrombach	LW01W	427	250	58,5	243	119	49,0	92	37,9	19	7,8	9	3,7	4	1,6
		LW01L	427	250	58,5	246	117	47,6	79	32,1	25	10,2	9	3,7	16	6,5
		LW96L	393	269	68,4	265	106	40,0	95	35,8	29	10,9	12	4,5	23	8,7
		BW98Z	421	309	78,8	306	143	46,7	105	34,3	18	5,9	13	4,2	27	8,8
063	Oberhambach	LW01W	177	91	51,4	88	37	42,0	33	37,5	13	14,8	5	5,7		
		LW01L	177	91	51,4	91	38	41,8	24	26,4	16	17,6	7	7,7	6	6,6
		LW96L	190	113	59,5	108	41	38,0	41	38,0	15	13,9	6	5,6	5	4,6
		BW98Z	194	147	84,0	147	66	44,9	52	35,4	14	9,5	11	7,5	4	2,7
072	Rötweiler-Nockenthal	LW01W	442	291	65,8	283	127	44,9	96	33,9	47	16,6	7	2,5	6	2,1
		LW01L	442	291	65,8	288	127	44,1	91	31,6	46	16,0	7	2,4	17	5,9
		LW96L	448	337	75,2	326	130	39,9	106	32,5	53	16,3	17	5,2	20	6,1
		BW98Z	454	350	86,8	347	162	46,7	105	30,3	31	8,9	7	2,0	42	12,1
070	Rimsberg	LW01W	101	83	82,2	80	36	45,0	39	48,8	4	5,0	1	1,3		
		LW01L	101	83	82,2	81	34	42,0	35	43,2	6	7,4	2	2,5	4	4,9
		LW96L	95	74	77,9	74	34	45,9	30	40,5	6	8,1	1	1,4	3	4,1
		BW98Z	98	84	92,3	83	33	39,8	34	41,0	4	4,8	4	4,8	8	9,6
071	Rinzenberg	LW01W	253	179	70,8	173	113	65,3	32	18,5	13	7,5	12	6,9	3	1,7
		LW01L	253	179	70,8	178	110	61,8	33	18,5	14	7,9	9	5,1	12	6,7
		LW96L	243	173	71,2	169	96	56,8	46	27,2	16	9,5	6	3,6	5	3,0
		BW98Z	248	195	85,9	191	121	63,4	40	20,9	5	2,6	10	5,2	15	7,9
078	Schmißberg	LW01W	186	127	68,3	124	77	62,1	34	27,4	9	7,3	1	0,8	3	2,4
		LW01L	186	127	68,3	126	73	57,9	30	23,8	12	9,5	5	4,0	6	4,8
		LW96L	177	136	76,8	134	60	44,8	50	37,3	8	6,0	12	9,0	4	3,0
		BW98Z	190	148	84,1	148	82	55,4	51	34,5	4	2,7	6	4,1	5	3,4
080	Schwollen	LW01W	382	249	65,2	239	139	58,2	57	23,8	34	14,2	7	2,9	2	0,8
		LW01L	382	249	65,2	246	131	53,3	44	17,9	40	16,3	13	5,3	18	7,3
		LW96L	382	286	74,9	281	114	40,6	59	21,0	53	18,9	23	8,2	32	11,4
		BW98Z	388	306	85,5	302	165	54,6	66	21,9	34	11,3	18	6,0	19	6,3
084	Siesbach	LW01W	354	200	56,5	191	87	45,5	72	37,7	24	12,6	7	3,7	1	0,5
		LW01L	354	200	56,5	194	92	47,4	64	33,0	24	12,4	6	3,1	8	4,1
		LW96L	334	232	69,5	226	94	41,6	76	33,6	30	13,3	18	8,0	8	3,5
		BW98Z	353	271	80,7	270	120	44,4	99	36,7	24	8,9	12	4,4	15	5,6



noch: 12. Ergebnisse der kreisangehörigen Gemeinden

noch: 134 Landkreis Birkenfeld

Schl. Nr.	Gemeinde	Wahl	Wahlberechtigte	Wähler	Wahlbeteiligung	Gültige Stimmen	Von den gültigen Stimmen entfielen auf									
							SPD		CDU		F.D.P.		GRÜNE		Sonstige	
							Anzahl	%	Anzahl	%	Anzahl	%	Anzahl	%	Anzahl	%
085	Sonnenberg-Winnenberg	LW01W	434	197	45,4	193	114	59,1	69	35,8	7	3,6	1	0,5	2	1,0
		LW01L	434	197	45,4	193	114	59,1	65	33,7	5	2,6	2	1,0	7	3,6
		LW96L	448	276	61,6	269	148	55,0	75	27,9	16	5,9	10	3,7	20	7,4
		BW98Z	442	333	77,4	327	170	52,0	116	35,5	14	4,3	8	2,4	19	5,8
094	Wilzenberg-Hußweiler	LW01W	257	144	56,0	143	71	49,7	54	37,8	5	3,5	11	7,7	2	1,4
		LW01L	257	144	56,0	143	70	49,0	42	29,4	10	7,0	11	7,7	10	7,0
		LW96L	259	145	56,0	138	50	36,2	57	41,3	14	10,1	10	7,2	7	5,1
		BW98Z	262	185	75,5	185	88	47,6	63	34,1	8	4,3	11	5,9	15	8,1
	Zusammen	LW01W	15 594	9 150	58,7	8 869	4 551	51,3	3 039	34,3	756	8,5	375	4,2	148	1,7
LW01L	15 594	9 150	58,7	8 981	4 509	50,2	2 729	30,4	796	8,9	412	4,6	535	6,0		
LW96L	14 999	10 180	67,9	9 959	4 601	46,2	3 222	32,4	1 027	10,3	586	5,9	523	5,3		
BW98Z	15 492	11 503	81,6	11 363	5 559	48,9	3 819	33,6	688	6,1	520	4,6	777	6,8		
03	VG Herrstein															
003	Allenbach	LW01W	599	351	58,6	343	174	50,7	120	35,0	25	7,3	18	5,2	6	1,7
		LW01L	599	351	58,6	345	177	51,3	99	28,7	31	9,0	16	4,6	22	6,4
		LW96L	574	390	67,9	381	186	48,8	119	31,2	39	10,2	23	6,0	14	3,7
		BW98Z	584	461	83,8	459	228	49,7	150	32,7	34	7,4	19	4,1	28	6,1
006	Bergen	LW01W	391	235	60,1	227	130	57,3	54	23,8	28	12,3	14	6,2	1	0,4
		LW01L	391	235	60,1	231	143	61,9	43	18,6	26	11,3	13	5,6	6	2,6
		LW96L	384	221	57,6	217	116	53,5	54	24,9	25	11,5	13	6,0	9	4,1
		BW98Z	387	265	71,6	262	147	56,1	62	23,7	21	8,0	20	7,6	12	4,6
009	Berschweiler bei Kirn	LW01W	219	142	64,8	141	81	57,4	32	22,7	15	10,6	10	7,1	3	2,1
		LW01L	219	142	64,8	140	68	48,6	26	18,6	12	8,6	23	16,4	11	7,9
		LW96L	214	142	66,4	140	75	53,6	24	17,1	15	10,7	16	11,4	10	7,1
		BW98Z	219	159	78,7	157	87	55,4	30	19,1	11	7,0	20	12,7	9	5,7
013	Breitenthal	LW01W	254	167	65,7	160	60	37,5	71	44,4	20	12,5	9	5,6		
		LW01L	254	167	65,7	163	67	41,1	56	34,4	28	17,2	6	3,7	6	3,7
		LW96L	240	188	78,3	186	80	43,0	74	39,8	25	13,4	4	2,2	3	1,6
		BW98Z	258	196	81,0	192	85	44,3	78	40,6	13	6,8	8	4,2	8	4,2
014	Bruchweiler	LW01W	445	277	62,2	267	123	46,1	80	30,0	49	18,4	14	5,2	1	0,4
		LW01L	445	277	62,2	275	121	44,0	73	26,5	48	17,5	19	6,9	14	5,1
		LW96L	458	298	65,1	291	106	36,4	94	32,3	52	17,9	26	8,9	13	4,5
		BW98Z	493	374	81,3	368	155	42,1	135	36,7	35	9,5	23	6,3	20	5,4
019	Dickesbach	LW01W	338	210	62,1	203	114	56,2	65	32,0	15	7,4	9	4,4		
		LW01L	338	210	62,1	209	125	59,8	56	26,8	17	8,1	5	2,4	6	2,9
		LW96L	320	222	69,4	217	125	57,6	53	24,4	23	10,6	11	5,1	5	2,3
		BW98Z	331	258	82,7	254	162	63,8	60	23,6	12	4,7	11	4,3	9	3,5
025	Fischbach	LW01W	937	593	63,3	574	358	62,4	138	24,0	57	9,9	13	2,3	8	1,4
		LW01L	937	593	63,3	580	350	60,3	121	20,9	58	10,0	19	3,3	32	5,5
		LW96L	930	636	68,4	625	338	54,1	131	21,0	76	12,2	40	6,4	40	6,4
		BW98Z	934	705	82,3	704	413	58,7	168	23,9	42	6,0	29	4,1	52	7,4
028	Gerach	LW01W	200	127	63,5	127	41	32,3	50	39,4	32	25,2	2	1,6	2	1,6
		LW01L	200	127	63,5	126	51	40,5	36	28,6	32	25,4	2	1,6	5	4,0
		LW96L	210	153	72,9	151	51	33,8	58	38,4	27	17,9	9	6,0	6	4,0
		BW98Z	217	153	79,7	153	54	35,3	71	46,4	10	6,5	12	7,8	6	3,9
032	Griebelschied	LW01W	163	71	43,6	69	35	50,7	24	34,8	5	7,2	2	2,9	3	4,3
		LW01L	163	71	43,6	68	27	39,7	24	35,3	7	10,3	2	2,9	8	11,8
		LW96L	167	76	45,5	74	34	45,9	28	37,8	4	5,4	3	4,1	5	6,8
		BW98Z	162	106	68,4	105	61	58,1	28	26,7	5	4,8	5	4,8	6	5,7
038	Herborn	LW01W	448	283	63,2	276	125	45,3	68	24,6	65	23,6	17	6,2	1	0,4
		LW01L	448	283	63,2	280	130	46,4	59	21,1	62	22,1	16	5,7	13	4,6
		LW96L	426	283	66,4	280	110	39,3	82	29,3	50	17,9	18	6,4	20	7,1
		BW98Z	444	320	80,0	318	136	42,8	96	30,2	32	10,1	15	4,7	39	12,3

noch: 12. Ergebnisse der kreisangehörigen Gemeinden

noch: 134 Landkreis Birkenfeld

Schl. Nr.	Gemeinde	Wahl	Wahlberechtigte	Wähler	Wahlbeteiligung	Gültige Stimmen	Von den gültigen Stimmen entfielen auf									
							SPD		CDU		F.D.P.		GRÜNE		Sonstige	
							Anzahl	%	Anzahl	%	Anzahl	%	Anzahl	%	Anzahl	%
039	Herrstein	LW01W	715	436	61,0	422	211	50,0	154	36,5	42	10,0	13	3,1	2	0,5
		LW01L	715	436	61,0	429	198	46,2	141	32,9	49	11,4	17	4,0	24	5,6
		LW96L	747	533	71,4	513	216	42,1	198	38,6	72	14,0	13	2,5	14	2,7
		BW98Z	745	546	81,1	536	197	36,8	243	45,3	32	6,0	27	5,0	37	6,9
040	Hettenrodt	LW01W	599	356	59,4	341	129	37,8	156	45,7	42	12,3	14	4,1		
		LW01L	599	356	59,4	349	144	41,3	125	35,8	54	15,5	14	4,0	12	3,4
		LW96L	599	376	62,8	367	120	32,7	160	43,6	47	12,8	18	4,9	22	6,0
		BW98Z	605	461	83,8	456	150	32,9	213	46,7	42	9,2	16	3,5	35	7,7
041	Hintertiefenbach	LW01W	315	202	64,1	198	119	60,1	64	32,3	12	6,1	3	1,5		
		LW01L	315	202	64,1	202	129	63,9	56	27,7	12	5,9	4	2,0	1	0,5
		LW96L	313	197	62,9	191	107	56,0	56	29,3	17	8,9	5	2,6	6	3,1
		BW98Z	313	257	88,3	255	162	63,5	73	28,6	12	4,7	2	0,8	6	2,4
046	Kempfeld	LW01W	680	396	58,2	385	196	50,9	124	32,2	55	14,3	8	2,1	2	0,5
		LW01L	680	396	58,2	390	195	50,0	101	25,9	54	13,8	18	4,6	22	5,6
		LW96L	687	394	57,4	385	148	38,4	142	36,9	56	14,5	27	7,0	12	3,1
		BW98Z	652	454	76,0	447	188	42,1	157	35,1	50	11,2	21	4,7	31	6,9
047	Kirschweiler	LW01W	975	582	59,7	565	190	33,6	216	38,2	131	23,2	24	4,2	4	0,7
		LW01L	975	582	59,7	577	201	34,8	201	34,8	138	23,9	27	4,7	10	1,7
		LW96L	956	625	65,4	614	161	26,2	231	37,6	167	27,2	39	6,4	16	2,6
		BW98Z	947	670	82,4	664	221	33,3	254	38,3	113	17,0	39	5,9	37	5,6
502	Langweiler	LW01W	249	161	64,7	157	46	29,3	96	61,1	12	7,6	3	1,9		
		LW01L	249	161	64,7	160	47	29,4	94	58,8	11	6,9	5	3,1	3	1,9
		LW96L	253	193	76,3	191	35	18,3	131	68,6	11	5,8	7	3,7	7	3,7
		BW98Z	247	191	86,4	189	69	36,5	90	47,6	10	5,3	4	2,1	16	8,5
056	Mörschied	LW01W	683	396	58,0	379	168	44,3	150	39,6	45	11,9	12	3,2	4	1,1
		LW01L	683	396	58,0	382	175	45,8	127	33,2	37	9,7	12	3,1	31	8,1
		LW96L	636	404	63,5	395	150	38,0	147	37,2	56	14,2	25	6,3	17	4,3
		BW98Z	662	484	79,5	477	225	47,2	161	33,8	38	8,0	16	3,4	37	7,8
052	Mackenrodt	LW01W	335	231	69,0	225	125	55,6	61	27,1	26	11,6	11	4,9	2	0,9
		LW01L	335	231	69,0	227	124	54,6	57	25,1	26	11,5	8	3,5	12	5,3
		LW96L	330	244	73,9	240	130	54,2	61	25,4	24	10,0	12	5,0	13	5,4
		BW98Z	332	272	86,6	267	151	56,6	75	28,1	10	3,7	14	5,2	17	6,4
055	Mittelreidenbach	LW01W	660	418	63,3	409	135	33,0	221	54,0	30	7,3	20	4,9	3	0,7
		LW01L	660	418	63,3	409	152	37,2	196	47,9	26	6,4	15	3,7	20	4,9
		LW96L	654	431	65,9	426	114	26,8	243	57,0	35	8,2	14	3,3	20	4,7
		BW98Z	647	519	85,6	514	171	33,3	276	53,7	21	4,1	12	2,3	34	6,6
059	Niederhosenbach	LW01W	301	216	71,8	212	120	56,6	50	23,6	24	11,3	9	4,2	9	4,2
		LW01L	301	216	71,8	215	122	56,7	48	22,3	21	9,8	13	6,0	11	5,1
		LW96L	285	210	73,7	207	104	50,2	64	30,9	28	13,5	6	2,9	5	2,4
		BW98Z	296	243	86,8	237	134	56,5	59	24,9	18	7,6	13	5,5	13	5,5
060	Niederwörrresbach	LW01W	806	491	60,9	473	261	55,2	115	24,3	82	17,3	9	1,9	6	1,3
		LW01L	806	491	60,9	481	273	56,8	104	21,6	64	13,3	11	2,3	29	6,0
		LW96L	846	550	65,0	542	302	55,7	113	20,8	69	12,7	29	5,4	29	5,4
		BW98Z	832	605	76,8	598	345	57,7	140	23,4	48	8,0	19	3,2	46	7,7
064	Oberhosenbach	LW01W	122	85	69,7	83	43	51,8	29	34,9	7	8,4	2	2,4	2	2,4
		LW01L	122	85	69,7	84	45	53,6	25	29,8	6	7,1	3	3,6	5	6,0
		LW96L	123	87	70,7	84	38	45,2	25	29,8	12	14,3	6	7,1	3	3,6
		BW98Z	122	98	83,8	97	58	59,8	27	27,8	3	3,1	4	4,1	5	5,2
066	Oberreidenbach	LW01W	530	336	63,4	328	197	60,1	96	29,3	25	7,6	10	3,0		
		LW01L	530	336	63,4	331	202	61,0	88	26,6	22	6,6	6	1,8	13	3,9
		LW96L	533	373	70,0	367	219	59,7	89	24,3	22	6,0	18	4,9	19	5,2
		BW98Z	533	429	84,4	423	260	61,5	115	27,2	12	2,8	16	3,8	20	4,7
067	Oberwörrresbach	LW01W	127	84	66,1	82	34	41,5	40	48,8	5	6,1	2	2,4	1	1,2
		LW01L	127	84	66,1	83	38	45,8	31	37,3	6	7,2	2	2,4	6	7,2
		LW96L	131	96	73,3	95	45	47,4	33	34,7	9	9,5	4	4,2	4	4,2
		BW98Z	135	112	83,6	112	45	40,2	49	43,8	4	3,6	6	5,4	8	7,1

noch: 12. Ergebnisse der kreisangehörigen Gemeinden

noch: 134 Landkreis Birkenfeld

Schl. Nr.	Gemeinde	Wahl	Wahlberechtigte	Wähler	Wahlbeteiligung	Gültige Stimmen	Von den gültigen Stimmen entfielen auf									
							SPD		CDU		F.D.P.		GRÜNE		Sonstige	
							Anzahl	%	Anzahl	%	Anzahl	%	Anzahl	%	Anzahl	%
077	Schmidthachenbach	LW01W	343	219	63,8	207	120	58,0	47	22,7	29	14,0	6	2,9	5	2,4
		LW01L	343	219	63,8	213	115	54,0	47	22,1	24	11,3	4	1,9	23	10,8
		LW96L	351	248	70,7	236	114	48,3	53	22,5	46	19,5	13	5,5	10	4,2
		BW98Z	345	274	82,0	270	139	51,5	69	25,6	28	10,4	13	4,8	21	7,8
081	Sensweiler	LW01W	410	249	60,7	235	144	61,3	57	24,3	12	5,1	18	7,7	4	1,7
		LW01L	410	249	60,7	238	136	57,1	45	18,9	21	8,8	20	8,4	16	6,7
		LW96L	398	253	63,6	247	131	53,0	62	25,1	21	8,5	23	9,3	10	4,0
		BW98Z	395	306	82,0	300	160	53,3	77	25,7	16	5,3	21	7,0	26	8,7
082	Sien	LW01W	481	317	65,9	305	153	50,2	105	34,4	36	11,8	8	2,6	3	1,0
		LW01L	481	317	65,9	310	152	49,0	100	32,3	38	12,3	8	2,6	12	3,9
		LW96L	493	327	66,3	320	143	44,7	113	35,3	37	11,6	15	4,7	12	3,8
		BW98Z	477	357	80,8	353	172	48,7	126	35,7	25	7,1	12	3,4	18	5,1
083	Sienhachenbach	LW01W	171	114	66,7	107	72	67,3	18	16,8	8	7,5	8	7,5	1	0,9
		LW01L	171	114	66,7	110	73	66,4	13	11,8	7	6,4	7	6,4	10	9,1
		LW96L	174	117	67,2	111	72	64,9	13	11,7	6	5,4	10	9,0	10	9,0
		BW98Z	172	132	83,5	129	79	61,2	27	20,9	3	2,3	14	10,9	6	4,7
086	Sonnschied	LW01W	102	53	52,0	52	25	48,1	19	36,5	6	11,5	2	3,8		
		LW01L	102	53	52,0	52	31	59,6	16	30,8	3	5,8	1	1,9	1	1,9
		LW96L	102	69	67,6	67	26	38,8	27	40,3	6	9,0	6	9,0	2	3,0
		BW98Z	112	85	84,2	84	43	51,2	19	22,6	6	7,1	11	13,1	5	6,0
089	Veitsrodt	LW01W	547	372	68,0	359	180	50,1	126	35,1	45	12,5	7	1,9	1	0,3
		LW01L	547	372	68,0	367	180	49,0	88	24,0	77	21,0	4	1,1	18	4,9
		LW96L	517	370	71,6	365	150	41,1	109	29,9	78	21,4	8	2,2	20	5,5
		BW98Z	530	397	81,4	396	178	44,9	122	30,8	58	14,6	13	3,3	25	6,3
090	Vollmersbach	LW01W	446	281	63,0	275	84	30,5	143	52,0	41	14,9	4	1,5	3	1,1
		LW01L	446	281	63,0	279	110	39,4	118	42,3	38	13,6	5	1,8	8	2,9
		LW96L	425	293	68,9	291	93	32,0	124	42,6	38	13,1	14	4,8	22	7,6
		BW98Z	427	310	80,1	306	106	34,6	135	44,1	38	12,4	10	3,3	17	5,6
091	Weiden	LW01W	86	59	68,6	57	27	47,4	17	29,8	8	14,0	3	5,3	2	3,5
		LW01L	86	59	68,6	57	25	43,9	16	28,1	5	8,8	7	12,3	4	7,0
		LW96L	92	65	70,7	64	24	37,5	14	21,9	9	14,1	11	17,2	6	9,4
		BW98Z	91	74	86,0	74	34	45,9	23	31,1	7	9,5	5	6,8	5	6,8
093	Wickenrodt	LW01W	126	84	66,7	83	30	36,1	36	43,4	16	19,3	1	1,2		
		LW01L	126	84	66,7	84	32	38,1	30	35,7	20	23,8	2	2,4		
		LW96L	119	78	65,5	78	25	32,1	35	44,9	14	17,9	1	1,3	3	3,8
		BW98Z	122	100	83,3	98	44	44,9	36	36,7	9	9,2	6	6,1	3	3,1
095	Wirschweiler	LW01W	322	183	56,8	180	93	51,7	57	31,7	22	12,2	6	3,3	2	1,1
		LW01L	322	183	56,8	180	95	52,8	44	24,4	23	12,8	5	2,8	13	7,2
		LW96L	324	215	66,4	214	99	46,3	61	28,5	32	15,0	11	5,1	11	5,1
		BW98Z	318	237	79,0	232	112	48,3	65	28,0	16	6,9	12	5,2	27	11,6
	Zusammen	LW01W	14 125	8 777	62,1	8 506	4 143	48,7	2 899	34,1	1 072	12,6	311	3,7	81	1,0
		LW01L	14 125	8 777	62,1	8 626	4 253	49,3	2 504	29,0	1 103	12,8	339	3,9	427	5,0
		LW96L	14 011	9 357	66,8	9 172	3 987	43,5	3 021	32,9	1 248	13,6	498	5,4	418	4,6
		BW98Z	14 086	10 610	81,4	10 486	4 971	47,4	3 509	33,5	834	8,0	488	4,7	684	6,5
04	VG Rhaunen															
004	Asbach	LW01W	177	71	40,1	64	36	56,3	14	21,9	9	14,1	5	7,8		
		LW01L	177	71	40,1	66	38	57,6	13	19,7	11	16,7	3	4,5	1	1,5
		LW96L	178	87	48,9	82	47	57,3	14	17,1	13	15,9	4	4,9	4	4,9
		BW98Z	177	92	54,4	87	48	55,2	21	24,1	11	12,6	1	1,1	6	6,9
012	Bollenbach	LW01W	125	90	72,0	89	60	67,4	12	13,5	13	14,6	2	2,2	2	2,2
		LW01L	125	90	72,0	89	61	68,5	14	15,7	9	10,1	2	2,2	3	3,4
		LW96L	111	77	69,4	75	47	62,7	16	21,3	7	9,3	1	1,3	4	5,3
		BW98Z	118	97	86,6	94	66	70,2	9	9,6	8	8,5	7	7,4	4	4,3

noch: 12. Ergebnisse der kreisangehörigen Gemeinden

noch: 134 Landkreis Birkenfeld

Schl. Nr.	Gemeinde	Wahl	Wahlberechtigte	Wähler	Wahlbeteiligung	Gültige Stimmen	Von den gültigen Stimmen entfielen auf									
							SPD		CDU		F.D.P.		GRÜNE		Sonstige	
							Anzahl	%	Anzahl	%	Anzahl	%	Anzahl	%	Anzahl	%
017	Bundenbach	LW01W	844	491	58,2	475	176	37,1	228	48,0	54	11,4	10	2,1	7	1,5
		LW01L	844	491	58,2	480	176	36,7	209	43,5	61	12,7	8	1,7	26	5,4
		LW96L	826	563	68,2	548	171	31,2	263	48,0	52	9,5	27	4,9	35	6,4
		BW98Z	843	598	78,2	592	210	35,5	289	48,8	35	5,9	17	2,9	41	6,9
030	Gösenroth	LW01W	218	128	58,7	123	58	47,2	30	24,4	32	26,0	3	2,4		
		LW01L	218	128	58,7	125	55	44,0	19	15,2	46	36,8	5	4,0		
		LW96L	227	147	64,8	144	56	38,9	33	22,9	43	29,9	8	5,6	4	2,8
		BW98Z	212	150	77,3	149	64	43,0	45	30,2	28	18,8	5	3,4	7	4,7
035	Hausen	LW01W	170	104	61,2	100	53	53,0	21	21,0	18	18,0	8	8,0		
		LW01L	170	104	61,2	101	54	53,5	15	14,9	17	16,8	6	5,9	9	8,9
		LW96L	183	124	67,8	119	68	57,1	26	21,8	15	12,6	2	1,7	8	6,7
		BW98Z	179	136	81,4	133	74	55,6	27	20,3	16	12,0	4	3,0	12	9,0
037	Hellertshausen	LW01W	160	86	53,8	86	47	54,7	21	24,4	15	17,4	3	3,5		
		LW01L	160	86	53,8	85	48	56,5	21	24,7	12	14,1	4	4,7		
		LW96L	145	98	67,6	93	49	52,7	16	17,2	17	18,3	7	7,5	4	4,3
		BW98Z	154	118	78,7	116	65	56,0	30	25,9	11	9,5	6	5,2	4	3,4
043	Horbruch	LW01W	265	160	60,4	159	111	69,8	20	12,6	18	11,3	10	6,3		
		LW01L	265	160	60,4	159	105	66,0	20	12,6	18	11,3	15	9,4	1	0,6
		LW96L	264	199	75,4	193	104	53,9	37	19,2	34	17,6	15	7,8	3	1,6
		BW98Z	259	205	84,0	205	112	54,6	41	20,0	24	11,7	18	8,8	10	4,9
044	Hottenbach	LW01W	556	294	52,9	291	156	53,6	57	19,6	55	18,9	22	7,6	1	0,3
		LW01L	556	294	52,9	291	150	51,5	50	17,2	56	19,2	30	10,3	5	1,7
		LW96L	547	328	60,0	320	146	45,6	68	21,3	44	13,8	47	14,7	15	4,7
		BW98Z	545	392	75,4	387	204	52,7	75	19,4	44	11,4	41	10,6	23	5,9
049	Krummenau	LW01W	110	78	70,9	76	52	68,4	14	18,4	8	10,5	2	2,6		
		LW01L	110	78	70,9	77	54	70,1	14	18,2	4	5,2	4	5,2	1	1,3
		LW96L	96	79	82,3	78	40	51,3	23	29,5	11	14,1	4	5,1		
		BW98Z	103	96	95,0	96	50	52,1	30	31,3	6	6,3	4	4,2	6	6,3
065	Oberkirm	LW01W	304	174	57,2	168	76	45,2	76	45,2	10	6,0	5	3,0	1	0,6
		LW01L	304	174	57,2	171	79	46,2	74	43,3	9	5,3	4	2,3	5	2,9
		LW96L	303	215	71,0	206	92	44,7	75	36,4	21	10,2	11	5,3	7	3,4
		BW98Z	308	250	83,6	247	120	48,6	96	38,9	10	4,0	11	4,5	10	4,0
069	Rhaunen	LW01W	1 651	913	55,3	884	305	34,5	480	54,3	80	9,0	18	2,0	1	0,1
		LW01L	1 651	913	55,3	894	294	32,9	457	51,1	98	11,0	24	2,7	21	2,3
		LW96L	1 598	1 063	66,5	1 010	302	29,9	517	51,2	129	12,8	33	3,3	29	2,9
		BW98Z	1 623	1 209	78,8	1 191	360	30,2	666	55,9	75	6,3	40	3,4	50	4,2
076	Schauren	LW01W	438	252	57,5	245	152	62,0	51	20,8	29	11,8	11	4,5	2	0,8
		LW01L	438	252	57,5	249	151	60,6	41	16,5	31	12,4	14	5,6	12	4,8
		LW96L	433	288	66,5	275	168	61,1	48	17,5	38	13,8	14	5,1	7	2,5
		BW98Z	435	327	78,4	325	179	55,1	73	22,5	23	7,1	26	8,0	24	7,4
079	Schwerbach	LW01W	53	41	77,4	40	18	45,0	10	25,0	6	15,0	6	15,0		
		LW01L	53	41	77,4	41	9	22,0	8	19,5	7	17,1	16	39,0	1	2,4
		LW96L	51	42	82,4	41	13	31,7	8	19,5	5	12,2	13	31,7	2	4,9
		BW98Z	50	44	89,8	44	8	18,2	14	31,8	5	11,4	11	25,0	6	13,6
087	Stipshausen	LW01W	735	372	50,6	364	193	53,0	117	32,1	38	10,4	16	4,4		
		LW01L	735	372	50,6	367	184	50,1	108	29,4	44	12,0	20	5,4	11	3,0
		LW96L	710	456	64,2	435	221	50,8	144	33,1	34	7,8	22	5,1	14	3,2
		BW98Z	708	560	83,5	547	260	47,5	193	35,3	37	6,8	31	5,7	26	4,8
088	Sulzbach	LW01W	276	189	68,5	183	108	59,0	45	24,6	26	14,2	4	2,2		
		LW01L	276	189	68,5	186	103	55,4	48	25,8	25	13,4	2	1,1	8	4,3
		LW96L	295	225	76,3	216	111	51,4	48	22,2	35	16,2	7	3,2	15	6,9
		BW98Z	297	234	81,8	231	131	56,7	50	21,6	26	11,3	10	4,3	14	6,1

noch: 12. Ergebnisse der kreisangehörigen Gemeinden

noch: 134 Landkreis Birkenfeld 135 Landkreis Cochem-Zell

Schl. Nr.	Gemeinde	Wahl	Wahlberechtigte	Wähler	Wahlbeteiligung	Gültige Stimmen	Von den gültigen Stimmen entfielen auf									
							SPD		CDU		F.D.P.		GRÜNE		Sonstige	
							Anzahl	%	Anzahl	%	Anzahl	%	Anzahl	%	Anzahl	%
092	Weitersbach	LW01W	77	51	66,2	46	21	45,7	15	32,6	8	17,4	1	2,2	1	2,2
		LW01L	77	51	66,2	51	21	41,2	10	19,6	5	9,8			15	29,4
		LW96L	83	62	74,7	59	22	37,3	12	20,3	9	15,3			16	27,1
		BW98Z	77	55	77,5	54	22	40,7	14	25,9	5	9,3			13	24,1
	Zusammen	LW01W	6 159	3 494	56,7	3 393	1 622	47,8	1 211	35,7	419	12,3	126	3,7	15	0,4
		LW01L	6 159	3 494	56,7	3 432	1 582	46,1	1 121	32,7	453	13,2	157	4,6	119	3,5
		LW96L	6 050	4 053	67,0	3 894	1 657	42,6	1 348	34,6	507	13,0	215	5,5	167	4,3
		BW98Z	6 088	4 563	79,4	4 498	1 973	43,9	1 673	37,2	364	8,1	232	5,2	256	5,7
135	LK Cochem-Zell															
020	Cochem, St.	LW01W	4 243	2 697	63,6	2 631	1 039	39,5	1 235	46,9	133	5,1	187	7,1	37	1,4
		LW01L	4 243	2 697	63,6	2 646	1 006	38,0	1 194	45,1	260	9,8	108	4,1	78	2,9
		LW96L	4 465	3 125	70,0	3 064	986	32,2	1 560	50,9	288	9,4	164	5,4	66	2,2
		BW98Z	4 417	2 910	78,8	2 855	898	31,5	1 474	51,6	235	8,2	139	4,9	109	3,8
01	VG Cochem-Land															
007	Beilstein	LW01W	105	85	81,0	81	27	33,3	41	50,6	7	8,6	3	3,7	3	3,7
		LW01L	105	85	81,0	82	28	34,1	44	53,7	4	4,9	2	2,4	4	4,9
		LW96L	117	93	79,5	91	24	26,4	51	56,0	9	9,9	6	6,6	1	1,1
		BW98Z	111	97	92,4	96	23	24,0	60	62,5	5	5,2	7	7,3	1	1,0
012	Bremm	LW01W	746	543	72,8	521	123	23,6	343	65,8	22	4,2	22	4,2	11	2,1
		LW01L	746	543	72,8	520	138	26,5	318	61,2	30	5,8	20	3,8	14	2,7
		LW96L	792	649	81,9	625	132	21,1	384	61,4	74	11,8	22	3,5	13	2,1
		BW98Z	763	662	89,9	646	145	22,4	395	61,1	52	8,0	24	3,7	30	4,6
015	Briedern	LW01W	287	233	81,2	221	93	42,1	101	45,7	11	5,0	4	1,8	12	5,4
		LW01L	287	233	81,2	223	92	41,3	94	42,2	18	8,1	7	3,1	12	5,4
		LW96L	282	222	78,7	204	62	30,4	90	44,1	27	13,2	18	8,8	7	3,4
		BW98Z	286	239	87,2	232	75	32,3	113	48,7	16	6,9	10	4,3	18	7,8
017	Bruttig-Fankel	LW01W	922	667	72,3	628	222	35,4	310	49,4	65	10,4	13	2,1	18	2,9
		LW01L	922	667	72,3	634	242	38,2	295	46,5	44	6,9	16	2,5	37	5,8
		LW96L	893	724	81,1	689	193	28,0	339	49,2	81	11,8	40	5,8	36	5,2
		BW98Z	907	743	88,1	714	227	31,8	371	52,0	66	9,2	18	2,5	32	4,5
021	Dohr	LW01W	531	392	73,8	377	149	39,5	195	51,7	13	3,4	17	4,5	3	0,8
		LW01L	531	392	73,8	379	140	36,9	188	49,6	26	6,9	15	4,0	10	2,6
		LW96L	476	377	79,2	370	110	29,7	196	53,0	35	9,5	18	4,9	11	3,0
		BW98Z	513	411	89,3	403	98	24,3	218	54,1	42	10,4	22	5,5	23	5,7
024	Ediger-Eller	LW01W	944	673	71,3	634	247	39,0	309	48,7	44	6,9	13	2,1	21	3,3
		LW01L	944	673	71,3	639	247	38,7	287	44,9	43	6,7	14	2,2	48	7,5
		LW96L	1 027	795	77,4	757	236	31,2	330	43,6	111	14,7	34	4,5	46	6,1
		BW98Z	979	811	90,1	781	238	30,5	374	47,9	81	10,4	22	2,8	66	8,5
025	Ellenz-Poltersdorf	LW01W	702	561	79,9	513	163	31,8	268	52,2	55	10,7	14	2,7	13	2,5
		LW01L	702	561	79,9	525	139	26,5	289	55,0	58	11,0	9	1,7	30	5,7
		LW96L	706	594	84,1	552	143	25,9	246	44,6	129	23,4	9	1,6	25	4,5
		BW98Z	711	595	90,6	577	140	24,3	317	54,9	79	13,7	21	3,6	20	3,5
027	Ernst	LW01W	482	358	74,3	338	142	42,0	132	39,1	26	7,7	32	9,5	6	1,8
		LW01L	482	358	74,3	344	130	37,8	138	40,1	39	11,3	23	6,7	14	4,1
		LW96L	504	387	76,8	376	110	29,3	165	43,9	51	13,6	40	10,6	10	2,7
		BW98Z	491	409	88,0	400	108	27,0	167	41,8	65	16,3	38	9,5	22	5,5
029	Faid	LW01W	851	602	70,7	582	215	36,9	336	57,7	11	1,9	13	2,2	7	1,2
		LW01L	851	602	70,7	593	202	34,1	326	55,0	28	4,7	14	2,4	23	3,9
		LW96L	762	587	77,0	568	135	23,8	341	60,0	51	9,0	25	4,4	16	2,8
		BW98Z	825	645	88,0	634	162	25,6	395	62,3	32	5,0	22	3,5	23	3,6
036	Greimersburg	LW01W	559	403	72,1	390	172	44,1	176	45,1	19	4,9	17	4,4	6	1,5
		LW01L	559	403	72,1	392	161	41,1	171	43,6	25	6,4	23	5,9	12	3,1
		LW96L	540	413	76,5	403	129	32,0	211	52,4	15	3,7	35	8,7	13	3,2
		BW98Z	539	442	91,1	436	158	36,2	218	50,0	23	5,3	25	5,7	12	2,8

noch: 12. Ergebnisse der kreisangehörigen Gemeinden

noch: 135 Landkreis Cochem-Zell

Schl. Nr.	Gemeinde	Wahl	Wahlberechtigte	Wähler	Wahlbeteiligung	Gültige Stimmen	Von den gültigen Stimmen entfielen auf									
							SPD		CDU		F.D.P.		GRÜNE		Sonstige	
							Anzahl	%	Anzahl	%	Anzahl	%	Anzahl	%	Anzahl	%
049	Klotten	LW01W	1 215	830	68,3	797	316	39,6	400	50,2	33	4,1	28	3,5	20	2,5
		LW01L	1 215	830	68,3	805	307	38,1	381	47,3	55	6,8	35	4,3	27	3,4
		LW96L	1 245	950	76,3	924	333	36,0	470	50,9	61	6,6	47	5,1	13	1,4
		BW98Z	1 231	922	85,6	908	336	37,0	461	50,8	60	6,6	29	3,2	22	2,4
060	Mesenich	LW01W	269	197	73,2	186	42	22,6	114	61,3	18	9,7	6	3,2	6	3,2
		LW01L	269	197	73,2	191	50	26,2	102	53,4	17	8,9	7	3,7	15	7,9
		LW96L	277	218	78,7	210	61	29,0	86	41,0	48	22,9	5	2,4	10	4,8
		BW98Z	266	204	86,8	194	51	26,3	99	51,0	14	7,2	12	6,2	18	9,3
069	Nehren	LW01W	91	67	73,6	65	29	44,6	30	46,2	3	4,6	1	1,5	2	3,1
		LW01L	91	67	73,6	66	31	47,0	27	40,9	4	6,1	1	1,5	3	4,5
		LW96L	77	65	84,4	62	16	25,8	31	50,0	4	6,5	4	6,5	7	11,3
		BW98Z	82	67	88,2	65	18	27,7	42	64,6	4	6,2	1	1,5		
079	Senheim	LW01W	493	374	75,9	368	129	35,1	168	45,7	41	11,1	16	4,3	14	3,8
		LW01L	493	374	75,9	366	133	36,3	163	44,5	36	9,8	20	5,5	14	3,8
		LW96L	521	410	78,7	392	111	28,3	201	51,3	40	10,2	22	5,6	18	4,6
		BW98Z	510	403	86,7	399	110	27,6	205	51,4	38	9,5	21	5,3	25	6,3
086	Valwig	LW01W	331	253	76,4	245	83	33,9	129	52,7	20	8,2	8	3,3	5	2,0
		LW01L	331	253	76,4	246	80	32,5	128	52,0	26	10,6	7	2,8	5	2,0
		LW96L	288	217	75,3	204	44	21,6	109	53,4	35	17,2	4	2,0	12	5,9
		BW98Z	281	235	93,6	228	47	20,6	138	60,5	32	14,0	4	1,8	7	3,1
090	Wirfus	LW01W	183	125	68,3	119	36	30,3	77	64,7	5	4,2			1	0,8
		LW01L	183	125	68,3	122	32	26,2	79	64,8	6	4,9			5	4,1
		LW96L	200	160	80,0	157	40	25,5	102	65,0	6	3,8	5	3,2	4	2,5
		BW98Z	195	155	88,1	152	48	31,6	90	59,2	4	2,6	4	2,6	6	3,9
	Zusammen	LW01W	8 711	6 363	73,0	6 065	2 188	36,1	3 129	51,6	393	6,5	207	3,4	148	2,4
		LW01L	8 711	6 363	73,0	6 127	2 152	35,1	3 030	49,5	459	7,5	213	3,5	273	4,5
		LW96L	8 707	6 861	78,8	6 584	1 879	28,5	3 352	50,9	777	11,8	334	5,1	242	3,7
		BW98Z	8 690	7 040	88,7	6 865	1 984	28,9	3 663	53,4	613	8,9	280	4,1	325	4,7
02	VG Kaisersesch															
011	Brachtendorf	LW01W	205	156	76,1	152	47	30,9	89	58,6	7	4,6	7	4,6	2	1,3
		LW01L	205	156	76,1	154	54	35,1	82	53,2	9	5,8	7	4,5	2	1,3
		LW96L	197	158	80,2	144	43	29,9	86	59,7	8	5,6	7	4,9		
		BW98Z	194	168	92,3	161	42	26,1	96	59,6	12	7,5	8	5,0	3	1,9
023	Düngenheim	LW01W	991	532	53,7	510	225	44,1	232	45,5	24	4,7	16	3,1	13	2,5
		LW01L	991	532	53,7	522	214	41,0	231	44,3	27	5,2	17	3,3	33	6,3
		LW96L	969	600	61,9	594	211	35,5	294	49,5	41	6,9	28	4,7	20	3,4
		BW98Z	988	663	74,7	655	279	42,6	304	46,4	22	3,4	26	4,0	24	3,7
026	Eppenberg	LW01W	196	120	61,2	115	36	31,3	65	56,5	6	5,2	6	5,2	2	1,7
		LW01L	196	120	61,2	116	34	29,3	60	51,7	6	5,2	7	6,0	9	7,8
		LW96L	180	111	61,7	108	39	36,1	52	48,1	4	3,7	7	6,5	6	5,6
		BW98Z	185	126	77,8	125	45	36,0	63	50,4			9	7,2	8	6,4
028	Eulgem	LW01W	133	82	61,7	79	15	19,0	55	69,6	6	7,6	3	3,8		
		LW01L	133	82	61,7	79	14	17,7	53	67,1	8	10,1	2	2,5	2	2,5
		LW96L	101	84	83,2	82	12	14,6	62	75,6			8	9,8		
		BW98Z	107	87	84,5	83	19	22,9	52	62,7	5	6,0	5	6,0	2	2,4
033	Gamlen	LW01W	428	283	66,1	276	110	39,9	143	51,8	8	2,9	11	4,0	4	1,4
		LW01L	428	283	66,1	276	106	38,4	141	51,1	5	1,8	9	3,3	15	5,4
		LW96L	414	286	69,1	277	103	37,2	139	50,2	15	5,4	13	4,7	7	2,5
		BW98Z	407	324	85,0	319	120	37,6	168	52,7	10	3,1	13	4,1	8	2,5
038	Hambuch	LW01W	461	317	68,8	312	104	33,3	186	59,6	12	3,8	7	2,2	3	1,0
		LW01L	461	317	68,8	313	93	29,7	185	59,1	14	4,5	12	3,8	9	2,9
		LW96L	463	352	76,0	347	88	25,4	221	63,7	19	5,5	14	4,0	5	1,4
		BW98Z	475	385	88,9	379	75	19,8	251	66,2	25	6,6	18	4,7	10	2,6

noch: 12. Ergebnisse der kreisangehörigen Gemeinden

noch: 135 Landkreis Cochem-Zell

Schl. Nr.	Gemeinde	Wahl	Wahlberechtigte	Wähler	Wahlbeteiligung	Gültige Stimmen	Von den gültigen Stimmen entfielen auf									
							SPD		CDU		F.D.P.		GRÜNE		Sonstige	
							Anzahl	%	Anzahl	%	Anzahl	%	Anzahl	%	Anzahl	%
040	Hauroth	LW01W	226	130	57,5	126	42	33,3	71	56,3	12	9,5	1	0,8		
		LW01L	226	130	57,5	128	36	28,1	72	56,3	16	12,5	1	0,8	3	2,3
		LW96L	227	150	66,1	145	61	42,1	73	50,3	1	0,7	2	1,4	8	5,5
		BW98Z	228	178	82,4	170	63	37,1	82	48,2	12	7,1	4	2,4	9	5,3
042	Illerich	LW01W	565	438	77,5	393	168	42,7	188	47,8	17	4,3	12	3,1	8	2,0
		LW01L	565	438	77,5	394	159	40,4	181	45,9	20	5,1	15	3,8	19	4,8
		LW96L	544	358	65,8	350	96	27,4	187	53,4	26	7,4	21	6,0	20	5,7
		BW98Z	552	432	83,2	426	149	35,0	211	49,5	17	4,0	28	6,6	21	4,9
043	Kaifenheim	LW01W	563	408	72,5	396	131	33,1	236	59,6	8	2,0	16	4,0	5	1,3
		LW01L	563	408	72,5	396	131	33,1	228	57,6	13	3,3	14	3,5	10	2,5
		LW96L	555	400	72,1	392	102	26,0	236	60,2	29	7,4	19	4,8	6	1,5
		BW98Z	552	463	89,2	455	139	30,5	267	58,7	21	4,6	14	3,1	14	3,1
045	Kaisersesch, St.	LW01W	2 236	1 336	59,7	1 303	450	34,5	708	54,3	88	6,8	41	3,1	16	1,2
		LW01L	2 236	1 336	59,7	1 309	433	33,1	660	50,4	105	8,0	59	4,5	52	4,0
		LW96L	1 984	1 330	67,0	1 297	397	30,6	680	52,4	116	8,9	78	6,0	26	2,0
		BW98Z	2 091	1 439	80,1	1 424	468	32,9	736	51,7	94	6,6	83	5,8	43	3,0
046	Kalenborn	LW01W	183	114	62,3	112	48	42,9	50	44,6	12	10,7	2	1,8		
		LW01L	183	114	62,3	112	43	38,4	51	45,5	8	7,1	5	4,5	5	4,5
		LW96L	186	124	66,7	114	27	23,7	66	57,9	8	7,0	8	7,0	5	4,4
		BW98Z	187	143	81,7	140	47	33,6	78	55,7	4	2,9	6	4,3	5	3,6
051	Landkern	LW01W	658	464	70,5	455	209	45,9	204	44,8	19	4,2	21	4,6	2	0,4
		LW01L	658	464	70,5	455	202	44,4	189	41,5	27	5,9	22	4,8	15	3,3
		LW96L	593	444	74,9	432	168	38,9	194	44,9	29	6,7	31	7,2	10	2,3
		BW98Z	642	485	84,1	476	187	39,3	224	47,1	23	4,8	30	6,3	12	2,5
052	Laubach	LW01W	821	509	62,0	480	208	43,3	212	44,2	42	8,8	16	3,3	2	0,4
		LW01L	821	509	62,0	495	208	42,0	186	37,6	52	10,5	20	4,0	29	5,9
		LW96L	789	552	70,0	536	199	37,1	250	46,6	37	6,9	31	5,8	19	3,5
		BW98Z	818	644	85,0	633	249	39,3	284	44,9	47	7,4	27	4,3	26	4,1
058	Masburg	LW01W	809	478	59,1	467	202	43,3	217	46,5	23	4,9	16	3,4	9	1,9
		LW01L	809	478	59,1	468	195	41,7	209	44,7	29	6,2	19	4,1	16	3,4
		LW96L	798	524	65,7	499	238	47,7	207	41,5	18	3,6	19	3,8	17	3,4
		BW98Z	799	600	81,4	588	273	46,4	240	40,8	24	4,1	19	3,2	32	5,4
067	Müllenbach	LW01W	562	367	65,3	356	155	43,5	171	48,0	14	3,9	5	1,4	11	3,1
		LW01L	562	367	65,3	360	158	43,9	164	45,6	22	6,1	6	1,7	10	2,8
		LW96L	533	368	69,0	358	132	36,9	190	53,1	18	5,0	12	3,4	6	1,7
		BW98Z	552	448	85,5	443	177	40,0	217	49,0	23	5,2	12	2,7	14	3,2
084	Urmersbach	LW01W	384	248	64,6	237	143	60,3	69	29,1	3	1,3	16	6,8	6	2,5
		LW01L	384	248	64,6	239	140	58,6	72	30,1	4	1,7	12	5,0	11	4,6
		LW96L	394	277	70,3	274	167	60,9	81	29,6	8	2,9	12	4,4	6	2,2
		BW98Z	387	294	83,1	289	179	61,9	83	28,7	4	1,4	11	3,8	12	4,2
093	Zettingen	LW01W	166	124	74,7	122	49	40,2	65	53,3	4	3,3	4	3,3		
		LW01L	166	124	74,7	121	40	33,1	65	53,7	7	5,8	9	7,4		
		LW96L	158	126	79,7	122	35	28,7	65	53,3	14	11,5	4	3,3	4	3,3
		BW98Z	152	120	88,9	113	24	21,2	66	58,4	6	5,3	7	6,2	10	8,8
	Zusammen	LW01W	9 587	6 106	63,7	5 891	2 342	39,8	2 961	50,3	305	5,2	200	3,4	83	1,4
		LW01L	9 587	6 106	63,7	5 937	2 260	38,1	2 829	47,7	372	6,3	236	4,0	240	4,0
		LW96L	9 085	6 244	68,7	6 071	2 118	34,9	3 083	50,8	391	6,4	314	5,2	165	2,7
		BW98Z	9 316	6 999	82,7	6 879	2 535	36,9	3 422	49,7	349	5,1	320	4,7	253	3,7
03	VG Ulmen															
002	Allfen	LW01W	654	464	70,9	451	152	33,7	247	54,8	32	7,1	12	2,7	8	1,8
		LW01L	654	464	70,9	456	142	31,1	243	53,3	32	7,0	13	2,9	26	5,7
		LW96L	621	473	76,2	463	120	25,9	274	59,2	38	8,2	17	3,7	14	3,0
		BW98Z	643	467	86,3	462	132	28,6	271	58,7	20	4,3	15	3,2	24	5,2

noch: 12. Ergebnisse der kreisangehörigen Gemeinden

noch: 135 Landkreis Cochem-Zell

Schl. Nr.	Gemeinde	Wahl	Wahlberechtigte	Wähler	Wahlbeteiligung	Gültige Stimmen	Von den gültigen Stimmen entfielen auf									
							SPD		CDU		F.D.P.		GRÜNE		Sonstige	
							Anzahl	%	Anzahl	%	Anzahl	%	Anzahl	%	Anzahl	%
005	Auderath	LW01W	440	314	71,4	308	109	35,4	180	58,4	6	1,9	8	2,6	5	1,6
		LW01L	440	314	71,4	308	114	37,0	168	54,5	6	1,9	10	3,2	10	3,2
		LW96L	432	349	80,8	339	101	29,8	202	59,6	19	5,6	8	2,4	9	2,7
		BW98Z	418	335	89,6	330	110	33,3	183	55,5	15	4,5	11	3,3	11	3,3
501	Bad Bertrich	LW01W	777	481	61,9	472	156	33,1	254	53,8	38	8,1	14	3,0	10	2,1
		LW01L	777	481	61,9	468	166	35,5	202	43,2	66	14,1	8	1,7	26	5,6
		LW96L	823	583	70,8	578	160	27,7	302	52,2	75	13,0	29	5,0	12	2,1
		BW98Z	813	605	82,9	600	181	30,2	303	50,5	61	10,2	21	3,5	34	5,7
008	Beuren	LW01W	385	267	69,4	253	74	29,2	158	62,5	13	5,1	3	1,2	5	2,0
		LW01L	385	267	69,4	258	83	32,2	151	58,5	10	3,9	4	1,6	10	3,9
		LW96L	410	318	77,6	310	77	24,8	206	66,5	15	4,8	6	1,9	6	1,9
		BW98Z	395	308	87,7	296	77	26,0	196	66,2	10	3,4	7	2,4	6	2,0
018	Büchel	LW01W	908	631	69,5	616	168	27,3	399	64,8	28	4,5	9	1,5	12	1,9
		LW01L	908	631	69,5	624	172	27,6	379	60,7	42	6,7	7	1,1	24	3,8
		LW96L	873	668	76,5	646	175	27,1	413	63,9	34	5,3	12	1,9	12	1,9
		BW98Z	900	717	88,1	706	177	25,1	466	66,0	26	3,7	17	2,4	20	2,8
030	Filz	LW01W	66	58	87,9	56	5	8,9	47	83,9	1	1,8	1	1,8	2	3,6
		LW01L	66	58	87,9	57	9	15,8	41	71,9	4	7,0	1	1,8	2	3,5
		LW96L	68	59	86,8	58	8	13,8	43	74,1	2	3,4	5	8,6		
		BW98Z	65	60	95,2	59	10	16,9	38	64,4	6	10,2	2	3,4	3	5,1
034	Gevenich	LW01W	502	357	71,1	347	114	32,9	212	61,1	9	2,6	6	1,7	6	1,7
		LW01L	502	357	71,1	352	107	30,4	192	54,5	25	7,1	11	3,1	17	4,8
		LW96L	533	405	76,0	398	92	23,1	258	64,8	26	6,5	14	3,5	8	2,0
		BW98Z	531	414	84,7	403	119	29,5	242	60,0	18	4,5	7	1,7	17	4,2
035	Gillenbeuren	LW01W	219	159	72,6	153	50	32,7	92	60,1	8	5,2	1	0,7	2	1,3
		LW01L	219	159	72,6	156	46	29,5	91	58,3	9	5,8	6	3,8	4	2,6
		LW96L	243	198	81,5	194	59	30,4	113	58,2	8	4,1	8	4,1	6	3,1
		BW98Z	226	184	87,6	180	53	29,4	105	58,3	8	4,4	8	4,4	6	3,3
048	Kliding	LW01W	187	125	66,8	115	34	29,6	69	60,0	6	5,2	4	3,5	2	1,7
		LW01L	187	125	66,8	117	34	29,1	70	59,8	6	5,1	1	0,9	6	5,1
		LW96L	183	145	79,2	143	28	19,6	88	61,5	17	11,9	3	2,1	7	4,9
		BW98Z	196	151	82,5	145	32	22,1	90	62,1	15	10,3	3	2,1	5	3,4
057	Lutzerath	LW01W	1 216	734	60,4	712	208	29,2	430	60,4	41	5,8	19	2,7	14	2,0
		LW01L	1 216	734	60,4	716	211	29,5	412	57,5	48	6,7	15	2,1	30	4,2
		LW96L	1 104	846	76,6	817	202	24,7	488	59,7	73	8,9	36	4,4	18	2,2
		BW98Z	1 159	812	82,9	798	208	26,1	491	61,5	47	5,9	27	3,4	25	3,1
078	Schmitt	LW01W	129	104	80,6	101	38	37,6	60	59,4	2	2,0			1	1,0
		LW01L	129	104	80,6	102	35	34,3	59	57,8	5	4,9			3	2,9
		LW96L	116	95	81,9	93	23	24,7	65	69,9	2	2,2	3	3,2		
		BW98Z	117	109	97,3	108	34	31,5	62	57,4	6	5,6	4	3,7	2	1,9
083	Ulmen	LW01W	2 379	1 506	63,3	1 459	497	34,1	821	56,3	93	6,4	28	1,9	20	1,4
		LW01L	2 379	1 506	63,3	1 469	497	33,8	768	52,3	122	8,3	26	1,8	56	3,8
		LW96L	2 162	1 639	75,8	1 596	504	31,6	902	56,5	130	8,1	30	1,9	30	1,9
		BW98Z	2 257	1 734	85,3	1 710	503	29,4	965	56,4	118	6,9	49	2,9	75	4,4
085	Urschmitt	LW01W	188	147	78,2	137	55	40,1	68	49,6	11	8,0	2	1,5	1	0,7
		LW01L	188	147	78,2	136	50	36,8	67	49,3	12	8,8	3	2,2	4	2,9
		LW96L	194	163	84,0	156	38	24,4	97	62,2	9	5,8	4	2,6	8	5,1
		BW98Z	188	148	88,1	144	41	28,5	88	61,1	5	3,5	5	3,5	5	3,5
087	Wagenhausen	LW01W	55	49	89,1	49	10	20,4	35	71,4	4	8,2				
		LW01L	55	49	89,1	49	6	12,2	36	73,5	7	14,3				
		LW96L	51	44	86,3	43	10	23,3	29	67,4	4	9,3				
		BW98Z	51	43	93,5	42	8	19,0	28	66,7	4	9,5	1	2,4	1	2,4



noch: 12. Ergebnisse der kreisangehörigen Gemeinden

noch: 135 Landkreis Cochem-Zell

Schl. Nr.	Gemeinde	Wahl	Wahlberechtigte	Wähler	Wahlbeteiligung	Gültige Stimmen	Von den gültigen Stimmen entfielen auf									
							SPD		CDU		F.D.P.		GRÜNE		Sonstige	
							Anzahl	%	Anzahl	%	Anzahl	%	Anzahl	%	Anzahl	%
089	Weiler	LW01W	241	165	68,5	159	44	27,7	96	60,4	7	4,4	5	3,1	7	4,4
		LW01L	241	165	68,5	158	38	24,1	97	61,4	8	5,1	8	5,1	7	4,4
		LW96L	230	163	70,9	152	48	31,6	83	54,6	7	4,6	6	3,9	8	5,3
		BW98Z	236	178	83,2	177	58	32,8	90	50,8	11	6,2	5	2,8	13	7,3
091	Wollmerath	LW01W	165	140	84,8	137	22	16,1	103	75,2	10	7,3			2	1,5
		LW01L	165	140	84,8	138	25	18,1	99	71,7	13	9,4			1	0,7
		LW96L	166	131	78,9	128	19	14,8	102	79,7	6	4,7			1	0,8
		BW98Z	164	139	92,1	139	15	10,8	113	81,3	11	7,9				
	Zusammen	LW01W	8 511	5 701	67,0	5 525	1 736	31,4	3 271	59,2	309	5,6	112	2,0	97	1,8
LW01L	8 511	5 701	67,0	5 564	1 735	31,2	3 075	55,3	415	7,5	113	2,0	226	4,1		
LW96L	8 209	6 279	76,5	6 114	1 664	27,2	3 665	59,9	465	7,6	181	3,0	139	2,3		
BW98Z	8 359	6 404	85,9	6 299	1 758	27,9	3 731	59,2	381	6,0	182	2,9	247	3,9		
04	VG Treis-Karden															
009	Binningen	LW01W	550	383	69,6	375	184	49,1	165	44,0	10	2,7	11	2,9	5	1,3
		LW01L	550	383	69,6	374	167	44,7	156	41,7	18	4,8	14	3,7	19	5,1
		LW96L	521	373	71,6	356	145	40,7	161	45,2	19	5,3	22	6,2	9	2,5
		BW98Z	544	421	85,1	411	148	36,0	207	50,4	14	3,4	25	6,1	17	4,1
014	Brieden	LW01W	93	69	74,2	65	26	40,0	33	50,8	3	4,6	3	4,6		
		LW01L	93	69	74,2	67	19	28,4	38	56,7	7	10,4	2	3,0	1	1,5
		LW96L	91	80	87,9	77	16	20,8	50	64,9	5	6,5	4	5,2	2	2,6
		BW98Z	88	76	91,6	73	21	28,8	44	60,3	4	5,5	1	1,4	3	4,1
016	Brohl	LW01W	318	223	70,1	214	74	34,6	112	52,3	23	10,7	4	1,9	1	0,5
		LW01L	318	223	70,1	210	75	35,7	103	49,0	26	12,4	3	1,4	3	1,4
		LW96L	320	243	75,9	239	77	32,2	123	51,5	22	9,2	12	5,0	5	2,1
		BW98Z	309	243	86,2	240	87	36,3	131	54,6	10	4,2	11	4,6	1	0,4
022	Dünfus	LW01W	224	176	78,6	173	35	20,2	123	71,1	11	6,4	2	1,2	2	1,2
		LW01L	224	176	78,6	173	35	20,2	115	66,5	10	5,8	5	2,9	8	4,6
		LW96L	234	188	80,3	186	35	18,8	130	69,9	11	5,9	5	2,7	5	2,7
		BW98Z	242	202	89,8	202	43	21,3	141	69,8	9	4,5	7	3,5	2	1,0
031	Forst (Eifel)	LW01W	312	207	66,3	203	75	36,9	107	52,7	13	6,4	4	2,0	4	2,0
		LW01L	312	207	66,3	205	76	37,1	105	51,2	11	5,4	3	1,5	10	4,9
		LW96L	303	220	72,6	211	67	31,8	115	54,5	18	8,5	8	3,8	3	1,4
		BW98Z	315	240	86,0	235	80	34,0	135	57,4	11	4,7	6	2,6	3	1,3
044	Kail	LW01W	248	169	68,1	167	72	43,1	84	50,3	3	1,8	5	3,0	3	1,8
		LW01L	248	169	68,1	168	71	42,3	77	45,8	6	3,6	4	2,4	10	6,0
		LW96L	252	180	71,4	174	58	33,3	88	50,6	6	3,4	16	9,2	6	3,4
		BW98Z	247	206	88,4	199	68	34,2	100	50,3	8	4,0	12	6,0	11	5,5
050	Lahr	LW01W	146	116	79,5	110	26	23,6	79	71,8	4	3,6	1	0,9		
		LW01L	146	116	79,5	114	26	22,8	78	68,4	8	7,0	2	1,8		
		LW96L	150	128	85,3	121	11	9,1	100	82,6	7	5,8	3	2,5		
		BW98Z	152	121	89,6	119	14	11,8	91	76,5	6	5,0	3	2,5	5	4,2
053	Lieg	LW01W	357	248	69,5	240	79	32,9	136	56,7	10	4,2	9	3,8	6	2,5
		LW01L	357	248	69,5	243	58	23,9	138	56,8	19	7,8	12	4,9	16	6,6
		LW96L	345	256	74,2	250	37	14,8	168	67,2	19	7,6	12	4,8	14	5,6
		BW98Z	361	304	88,9	299	60	20,1	195	65,2	15	5,0	14	4,7	15	5,0
056	Lütz	LW01W	239	151	63,2	146	60	41,1	62	42,5	12	8,2	5	3,4	7	4,8
		LW01L	239	151	63,2	145	58	40,0	57	39,3	13	9,0	5	3,4	12	8,3
		LW96L	240	161	67,1	159	45	28,3	77	48,4	20	12,6	9	5,7	8	5,0
		BW98Z	237	173	82,0	170	55	32,4	88	51,8	11	6,5	7	4,1	9	5,3
062	Möntenich	LW01W	107	74	69,2	71	18	25,4	49	69,0	3	4,2	1	1,4		
		LW01L	107	74	69,2	73	16	21,9	48	65,8	3	4,1	2	2,7	4	5,5
		LW96L	107	86	80,4	86	10	11,6	61	70,9	11	12,8	1	1,2	3	3,5
		BW98Z	105	91	98,9	90	15	16,7	56	62,2	13	14,4	3	3,3	3	3,3

noch: 12. Ergebnisse der kreisangehörigen Gemeinden

noch: 135 Landkreis Cochem-Zell

Schl. Nr.	Gemeinde	Wahl	Wahlberechtigte	Wähler	Wahlbeteiligung	Gültige Stimmen	Von den gültigen Stimmen entfielen auf									
							SPD		CDU		F.D.P.		GRÜNE		Sonstige	
							Anzahl	%	Anzahl	%	Anzahl	%	Anzahl	%	Anzahl	%
063	Mörsdorf	LW01W	572	378	66,1	364	92	25,3	237	65,1	18	4,9	7	1,9	10	2,7
		LW01L	572	378	66,1	365	86	23,6	231	63,3	21	5,8	9	2,5	18	4,9
		LW96L	584	443	75,9	429	89	20,7	287	66,9	22	5,1	18	4,2	13	3,0
		BW98Z	583	448	85,2	440	115	26,1	270	61,4	24	5,5	16	3,6	15	3,4
065	Moselkern	LW01W	538	395	73,4	388	185	47,7	163	42,0	16	4,1	17	4,4	7	1,8
		LW01L	538	395	73,4	391	185	47,3	153	39,1	23	5,9	15	3,8	15	3,8
		LW96L	544	410	75,4	409	152	37,2	215	52,6	26	6,4	11	2,7	5	1,2
		BW98Z	539	422	90,2	412	176	42,7	191	46,4	18	4,4	9	2,2	18	4,4
066	Müden (Mosel)	LW01W	622	448	72,0	431	126	29,2	255	59,2	28	6,5	14	3,2	8	1,9
		LW01L	622	448	72,0	433	121	27,9	250	57,7	31	7,2	12	2,8	19	4,4
		LW96L	621	478	77,0	462	90	19,5	296	64,1	40	8,7	19	4,1	17	3,7
		BW98Z	621	487	88,1	476	120	25,2	293	61,6	31	6,5	15	3,2	17	3,6
072	Pommern	LW01W	425	325	76,5	317	125	39,4	168	53,0	19	6,0	4	1,3	1	0,3
		LW01L	425	325	76,5	316	124	39,2	151	47,8	26	8,2	7	2,2	8	2,5
		LW96L	440	355	80,7	351	99	28,2	169	48,1	56	16,0	18	5,1	9	2,6
		BW98Z	423	345	90,3	341	97	28,4	180	52,8	42	12,3	11	3,2	11	3,2
075	Roes	LW01W	436	296	67,9	286	103	36,0	149	52,1	16	5,6	14	4,9	4	1,4
		LW01L	436	296	67,9	289	117	40,5	140	48,4	18	6,2	6	2,1	8	2,8
		LW96L	419	304	72,6	292	98	33,6	163	55,8	16	5,5	9	3,1	6	2,1
		BW98Z	428	326	87,4	320	122	38,1	155	48,4	18	5,6	18	5,6	7	2,2
082	Treis-Karden	LW01W	1 959	1 255	64,1	1 224	530	43,3	555	45,3	69	5,6	54	4,4	16	1,3
		LW01L	1 959	1 255	64,1	1 223	484	39,6	554	45,3	102	8,3	51	4,2	32	2,6
		LW96L	1 984	1 458	73,5	1 435	486	33,9	694	48,4	144	10,0	83	5,8	28	2,0
		BW98Z	1 980	1 370	83,2	1 353	500	37,0	636	47,0	105	7,8	69	5,1	43	3,2
094	Zilshausen	LW01W	277	192	69,3	190	51	26,8	123	64,7	9	4,7	4	2,1	3	1,6
		LW01L	277	192	69,3	188	52	27,7	110	58,5	17	9,0	4	2,1	5	2,7
		LW96L	285	209	73,3	200	27	13,5	140	70,0	19	9,5	9	4,5	5	2,5
		BW98Z	283	207	81,5	203	41	20,2	137	67,5	10	4,9	8	3,9	7	3,4
	Zusammen	LW01W	7 423	5 105	68,8	4 964	1 861	37,5	2 600	52,4	267	5,4	159	3,2	77	1,6
		LW01L	7 423	5 105	68,8	4 977	1 770	35,6	2 504	50,3	359	7,2	156	3,1	188	3,8
		LW96L	7 440	5 572	74,9	5 437	1 542	28,4	3 037	55,9	461	8,5	259	4,8	138	2,5
		BW98Z	7 457	5 682	86,4	5 583	1 762	31,6	3 050	54,6	349	6,3	235	4,2	187	3,3
05	VG Zell (Mosel)															
001	Alf	LW01W	756	503	66,5	483	176	36,4	249	51,6	29	6,0	8	1,7	21	4,3
		LW01L	756	503	66,5	485	195	40,2	220	45,4	31	6,4	13	2,7	26	5,4
		LW96L	840	620	73,8	593	172	29,0	322	54,3	56	9,4	25	4,2	18	3,0
		BW98Z	782	525	79,9	513	187	36,5	240	46,8	39	7,6	17	3,3	30	5,8
003	Altlay	LW01W	443	253	57,1	241	89	36,9	128	53,1	12	5,0	6	2,5	6	2,5
		LW01L	443	253	57,1	240	90	37,5	114	47,5	19	7,9	8	3,3	9	3,8
		LW96L	477	159	33,3	156	38	24,4	94	60,3	15	9,6	6	3,8	3	1,9
		BW98Z	467	343	82,9	339	123	36,3	162	47,8	20	5,9	13	3,8	21	6,2
004	Altstrimmig	LW01W	310	231	74,5	230	56	24,3	160	69,6	7	3,0	2	0,9	5	2,2
		LW01L	310	231	74,5	229	70	30,6	141	61,6	4	1,7	4	1,7	10	4,4
		LW96L	304	250	82,2	246	50	20,3	173	70,3	9	3,7	5	2,0	9	3,7
		BW98Z	307	247	92,5	243	56	23,0	158	65,0	15	6,2	4	1,6	10	4,1
010	Blankenrath	LW01W	1 296	798	61,6	767	176	22,9	531	69,2	41	5,3	9	1,2	10	1,3
		LW01L	1 296	798	61,6	773	165	21,3	516	66,8	55	7,1	14	1,8	23	3,0
		LW96L	1 053	802	76,2	781	157	20,1	513	65,7	62	7,9	31	4,0	18	2,3
		BW98Z	1 196	897	83,8	879	223	25,4	563	64,1	60	6,8	20	2,3	13	1,5
013	Briedel	LW01W	899	611	68,0	592	176	29,7	300	50,7	54	9,1	15	2,5	47	7,9
		LW01L	899	611	68,0	587	192	32,7	262	44,6	79	13,5	16	2,7	38	6,5
		LW96L	932	694	74,5	671	189	28,2	288	42,9	136	20,3	31	4,6	27	4,0
		BW98Z	914	710	83,4	699	217	31,0	337	48,2	79	11,3	29	4,1	37	5,3

noch: 12. Ergebnisse der kreisangehörigen Gemeinden

noch: 135 Landkreis Cochem-Zell

Schl. Nr.	Gemeinde	Wahl	Wahlberechtigte	Wähler	Wahlbeteiligung	Gültige Stimmen	Von den gültigen Stimmen entfielen auf									
							SPD		CDU		F.D.P.		GRÜNE		Sonstige	
							Anzahl	%	Anzahl	%	Anzahl	%	Anzahl	%	Anzahl	%
019	Bullay	LW01W	1 106	826	74,7	809	289	35,7	433	53,5	34	4,2	26	3,2	27	3,3
		LW01L	1 106	826	74,7	812	294	36,2	383	47,2	52	6,4	42	5,2	41	5,0
		LW96L	1 031	879	85,3	859	254	29,6	439	51,1	78	9,1	67	7,8	21	2,4
		BW98Z	1 077	827	88,7	819	271	33,1	410	50,1	58	7,1	46	5,6	34	4,2
032	Forst (Hunsrück)	LW01W	44	38	86,4	37	9	24,3	25	67,6			3	8,1		
		LW01L	44	38	86,4	37	9	24,3	22	59,5	4	10,8	2	5,4		
		LW96L	45	37	82,2	37	7	18,9	25	67,6	2	5,4	2	5,4	1	2,7
		BW98Z	48	41	95,3	41	8	19,5	23	56,1	4	9,8	5	12,2	1	2,4
037	Grenderich	LW01W	359	236	65,7	226	101	44,7	98	43,4	18	8,0	5	2,2	4	1,8
		LW01L	359	236	65,7	229	101	44,1	94	41,0	20	8,7	5	2,2	9	3,9
		LW96L	362	270	74,6	258	106	41,1	114	44,2	21	8,1	10	3,9	7	2,7
		BW98Z	358	288	83,5	283	124	43,8	122	43,1	24	8,5	6	2,1	7	2,5
039	Haserich	LW01W	173	122	70,5	117	31	26,5	68	58,1	10	8,5	2	1,7	6	5,1
		LW01L	173	122	70,5	119	41	34,5	57	47,9	9	7,6	3	2,5	9	7,6
		LW96L	160	120	75,0	112	26	23,2	74	66,1	6	5,4	6	5,4		
		BW98Z	154	119	79,9	115	37	32,2	64	55,7	8	7,0	3	2,6	3	2,6
041	Hesweiler	LW01W	126	80	63,5	74	29	39,2	39	52,7	5	6,8			1	1,4
		LW01L	126	80	63,5	76	24	31,6	42	55,3	8	10,5			2	2,6
		LW96L	117	79	67,5	76	15	19,7	48	63,2	5	6,6	4	5,3	4	5,3
		BW98Z	113	89	85,6	85	23	27,1	47	55,3	7	8,2	4	4,7	4	4,7
054	Liesenich	LW01W	274	191	69,7	187	54	28,9	103	55,1	19	10,2	8	4,3	3	1,6
		LW01L	274	191	69,7	186	55	29,6	93	50,0	21	11,3	10	5,4	7	3,8
		LW96L	299	236	78,9	233	52	22,3	150	64,4	14	6,0	9	3,9	8	3,4
		BW98Z	286	233	87,3	230	53	23,0	138	60,0	15	6,5	11	4,8	13	5,7
061	Mittelstrimmig	LW01W	349	231	66,2	222	66	29,7	128	57,7	19	8,6	7	3,2	2	0,9
		LW01L	349	231	66,2	230	70	30,4	132	57,4	14	6,1	7	3,0	7	3,0
		LW96L	349	265	75,9	257	58	22,6	162	63,0	16	6,2	12	4,7	9	3,5
		BW98Z	345	271	85,5	264	64	24,2	160	60,6	18	6,8	12	4,5	10	3,8
064	Moritzheim	LW01W	117	67	57,3	66	20	30,3	44	66,7	1	1,5	1	1,5		
		LW01L	117	67	57,3	67	25	37,3	41	61,2			1	1,5		
		LW96L	109	87	79,8	86	30	34,9	47	54,7	5	5,8	3	3,5	1	1,2
		BW98Z	112	90	82,6	90	29	32,2	55	61,1	5	5,6	1	1,1		
068	Neef	LW01W	438	286	65,3	278	107	38,5	130	46,8	19	6,8	10	3,6	12	4,3
		LW01L	438	286	65,3	277	113	40,8	121	43,7	23	8,3	7	2,5	13	4,7
		LW96L	444	320	72,1	304	83	27,3	132	43,4	65	21,4	16	5,3	8	2,6
		BW98Z	447	356	82,6	347	124	35,7	171	49,3	34	9,8	11	3,2	7	2,0
070	Panzweiler	LW01W	169	122	72,2	122	16	13,1	84	68,9	14	11,5	3	2,5	5	4,1
		LW01L	169	122	72,2	122	19	15,6	73	59,8	17	13,9	3	2,5	10	8,2
		LW96L	170	148	87,1	143	28	19,6	89	62,2	16	11,2	6	4,2	4	2,8
		BW98Z	164	137	91,9	134	28	20,9	82	61,2	15	11,2	5	3,7	4	3,0
071	Peterswald-Löffelscheid	LW01W	579	330	57,0	311	72	23,2	196	63,0	27	8,7	3	1,0	13	4,2
		LW01L	579	330	57,0	320	69	21,6	190	59,4	38	11,9	6	1,9	17	5,3
		LW96L	643	442	68,7	428	55	12,9	310	72,4	32	7,5	17	4,0	14	3,3
		BW98Z	584	445	78,6	432	99	22,9	279	64,6	25	5,8	9	2,1	20	4,6
073	Pünderich	LW01W	787	544	69,1	530	196	37,0	250	47,2	33	6,2	16	3,0	35	6,6
		LW01L	787	544	69,1	534	192	36,0	227	42,5	50	9,4	28	5,2	37	6,9
		LW96L	761	630	82,8	622	179	28,8	293	47,1	70	11,3	42	6,8	38	6,1
		BW98Z	773	633	87,9	629	172	27,3	324	51,5	43	6,8	46	7,3	44	7,0
074	Reidenhausen	LW01W	150	101	67,3	99	50	50,5	36	36,4	5	5,1	4	4,0	4	4,0
		LW01L	150	101	67,3	100	45	45,0	36	36,0	7	7,0	4	4,0	8	8,0
		LW96L	145	112	77,2	109	43	39,4	49	45,0	10	9,2	2	1,8	5	4,6
		BW98Z	152	109	84,5	108	54	50,0	35	32,4	9	8,3	2	1,9	8	7,4

noch: 12. Ergebnisse der kreisangehörigen Gemeinden

noch: 135 Landkreis Cochem-Zell

137 Landkreis Mayen-Koblenz

Schl. Nr.	Gemeinde	Wahl	Wahlberechtigte	Wähler	Wahlbeteiligung	Gültige Stimmen	Von den gültigen Stimmen entfielen auf									
							SPD		CDU		F.D.P.		GRÜNE		Sonstige	
							Anzahl	%	Anzahl	%	Anzahl	%	Anzahl	%	Anzahl	%
076	Sankt Aldegund	LW01W	563	391	69,4	382	136	35,6	194	50,8	18	4,7	10	2,6	24	6,3
		LW01L	563	391	69,4	385	142	36,9	179	46,5	19	4,9	6	1,6	39	10,1
		LW96L	555	433	78,0	423	127	30,0	220	52,0	47	11,1	15	3,5	14	3,3
		BW98Z	573	479	88,9	475	157	33,1	258	54,3	29	6,1	14	2,9	17	3,6
077	Schauren	LW01W	312	173	55,4	168	45	26,8	102	60,7	9	5,4	3	1,8	9	5,4
		LW01L	312	173	55,4	166	39	23,5	97	58,4	12	7,2	6	3,6	12	7,2
		LW96L	304	203	66,8	197	42	21,3	127	64,5	11	5,6	8	4,1	9	4,6
		BW98Z	299	220	80,9	216	77	35,6	115	53,2	12	5,6	4	1,9	8	3,7
080	Sosberg	LW01W	143	100	69,9	98	40	40,8	40	40,8	5	5,1	9	9,2	4	4,1
		LW01L	143	100	69,9	99	41	41,4	39	39,4	11	11,1	3	3,0	5	5,1
		LW96L	149	110	73,8	107	32	29,9	59	55,1	11	10,3	5	4,7	5	4,7
		BW98Z	148	117	89,3	114	39	34,2	63	55,3	7	6,1	2	1,8	3	2,6
081	Tellig	LW01W	258	166	64,3	160	53	33,1	88	55,0	9	5,6	10	6,3		
		LW01L	258	166	64,3	161	50	31,1	84	52,2	14	8,7	9	5,6	4	2,5
		LW96L	261	184	70,5	177	47	26,6	97	54,8	20	11,3	5	2,8	8	4,5
		BW98Z	251	197	78,5	189	58	30,7	98	51,9	14	7,4	8	4,2	11	5,8
088	Walhausen	LW01W	131	91	69,5	90	17	18,9	71	78,9			2	2,2		
		LW01L	131	91	69,5	90	16	17,8	65	72,2	4	4,4	2	2,2	3	3,3
		LW96L	133	104	78,2	100	15	15,0	72	72,0	3	3,0	6	6,0	4	4,0
		BW98Z	121	101	91,0	100	27	27,0	64	64,0	4	4,0	3	3,0	2	2,0
092	Zell (Mosel), St.	LW01W	3 550	2 335	65,8	2 274	664	29,2	1 176	51,7	87	3,8	45	2,0	302	13,3
		LW01L	3 550	2 335	65,8	2 284	782	34,2	1 089	47,7	143	6,3	67	2,9	203	8,9
		LW96L	3 612	2 770	76,7	2 689	758	28,2	1 351	50,2	334	12,4	130	4,8	116	4,3
		BW98Z	3 593	3 152	87,7	3 089	935	30,3	1 582	51,2	275	8,9	142	4,6	155	5,0
	Zusammen	LW01W	13 332	8 826	66,2	8 563	2 668	31,2	4 673	54,6	475	5,5	207	2,4	540	6,3
LW01L	13 332	8 826	66,2	8 608	2 839	33,0	4 317	50,2	654	7,6	266	3,1	532	6,2		
LW96L	13 255	9 954	75,1	9 664	2 563	26,5	5 248	54,3	1 044	10,8	463	4,8	346	3,6		
BW98Z	13 264	10 626	85,7	10 433	3 185	30,5	5 550	53,2	819	7,9	417	4,0	462	4,4		
137	LK Mayen-Koblenz															
003	Andernach, St.	LW01W	22 254	13 031	58,6	12 756	5 387	42,2	5 451	42,7	710	5,6	724	5,7	484	3,8
		LW01L	22 254	13 031	58,6	12 819	5 489	42,8	4 979	38,8	914	7,1	668	5,2	769	6,0
		LW96L	22 465	15 177	67,6	14 860	5 616	37,8	6 568	44,2	1 104	7,4	892	6,0	680	4,6
		BW98Z	22 429	15 010	79,4	14 810	6 203	41,9	6 333	42,8	810	5,5	767	5,2	697	4,7
203	Bendorf, St.	LW01W	12 217	7 277	59,6	6 995	3 478	49,7	2 754	39,4	509	7,3			254	3,6
		LW01L	12 217	7 277	59,6	7 123	3 477	48,8	2 370	33,3	530	7,4	332	4,7	414	5,8
		LW96L	11 955	8 128	68,0	7 954	3 645	45,8	2 966	37,3	534	6,7	531	6,7	278	3,5
		BW98Z	12 043	8 325	81,5	8 222	3 977	48,4	2 939	35,7	460	5,6	452	5,5	394	4,8
068	Mayen, St.	LW01W	15 200	9 019	59,3	8 829	4 322	49,0	3 404	38,6	723	8,2	275	3,1	105	1,2
		LW01L	15 200	9 019	59,3	8 852	4 282	48,4	3 277	37,0	694	7,8	308	3,5	291	3,3
		LW96L	15 160	10 358	68,3	10 160	4 411	43,4	4 230	41,6	825	8,1	448	4,4	246	2,4
		BW98Z	15 198	10 057	80,0	9 906	4 428	44,7	4 085	41,2	632	6,4	416	4,2	345	3,5
01	VG Pellenz															
056	Kretz	LW01W	619	401	64,8	387	188	48,6	165	42,6	15	3,9	10	2,6	9	2,3
		LW01L	619	401	64,8	389	205	52,7	128	32,9	20	5,1	9	2,3	27	6,9
		LW96L	537	409	76,2	399	179	44,9	187	46,9	15	3,8	11	2,8	7	1,8
		BW98Z	554	417	86,2	410	201	49,0	158	38,5	20	4,9	11	2,7	20	4,9
057	Kruft	LW01W	3 081	1 919	62,3	1 879	882	46,9	843	44,9	61	3,2	71	3,8	22	1,2
		LW01L	3 081	1 919	62,3	1 883	895	47,5	773	41,1	98	5,2	68	3,6	49	2,6
		LW96L	3 091	2 171	70,2	2 124	910	42,8	946	44,5	131	6,2	72	3,4	65	3,1
		BW98Z	3 103	2 103	79,4	2 067	988	47,8	848	41,0	111	5,4	70	3,4	50	2,4
081	Nickenich	LW01W	2 757	1 711	62,1	1 678	905	53,9	559	33,3	102	6,1	81	4,8	31	1,8
		LW01L	2 757	1 711	62,1	1 689	895	53,0	526	31,1	122	7,2	77	4,6	69	4,1
		LW96L	2 680	1 851	69,1	1 825	882	48,3	619	33,9	140	7,7	97	5,3	87	4,8
		BW98Z	2 750	1 971	82,7	1 945	933	48,0	672	34,6	156	8,0	115	5,9	69	3,5

noch: 12. Ergebnisse der kreisangehörigen Gemeinden

noch: 137 Landkreis Mayen-Koblenz

Schl. Nr.	Gemeinde	Wahl	Wahlberechtigte	Wähler	Wahlbeteiligung	Gültige Stimmen	Von den gültigen Stimmen entfielen auf									
							SPD		CDU		F.D.P.		GRÜNE		Sonstige	
							Anzahl	%	Anzahl	%	Anzahl	%	Anzahl	%	Anzahl	%
088	Plaidt	LW01W	4 285	2 637	61,5	2 573	1 236	48,0	1 112	43,2	100	3,9	93	3,6	32	1,2
		LW01L	4 285	2 637	61,5	2 599	1 330	51,2	926	35,6	156	6,0	91	3,5	96	3,7
		LW96L	4 093	2 827	69,1	2 779	1 391	50,1	1 031	37,1	155	5,6	129	4,6	73	2,6
		BW98Z	4 071	2 787	80,2	2 741	1 426	52,0	979	35,7	112	4,1	124	4,5	100	3,6
096	Saffig	LW01W	1 766	970	54,9	944	366	38,8	439	46,5	46	4,9	63	6,7	30	3,2
		LW01L	1 766	970	54,9	950	406	42,7	385	40,5	59	6,2	40	4,2	60	6,3
		LW96L	1 638	1 095	66,8	1 066	388	36,4	519	48,7	63	5,9	48	4,5	48	4,5
		BW98Z	1 738	1 177	77,9	1 161	459	39,5	526	45,3	62	5,3	51	4,4	63	5,4
	Zusammen	LW01W	12 508	7 638	61,1	7 461	3 577	47,9	3 118	41,8	324	4,3	318	4,3	124	1,7
		LW01L	12 508	7 638	61,1	7 510	3 731	49,7	2 738	36,5	455	6,1	285	3,8	301	4,0
		LW96L	12 039	8 353	69,4	8 193	3 750	45,8	3 302	40,3	504	6,2	357	4,4	280	3,4
		BW98Z	12 216	8 455	80,5	8 324	4 007	48,1	3 183	38,2	461	5,5	371	4,5	302	3,6
02	VG Maifeld															
023	Einig	LW01W	130	86	66,2	78	37	47,4	28	35,9	8	10,3	3	3,8	2	2,6
		LW01L	130	86	66,2	81	34	42,0	25	30,9	9	11,1	6	7,4	7	8,6
		LW96L	125	104	83,2	102	50	49,0	35	34,3	6	5,9	8	7,8	3	2,9
		BW98Z	128	103	88,0	98	41	41,8	39	39,8	7	7,1	7	7,1	4	4,1
027	Gappenach	LW01W	265	194	73,2	180	55	30,6	106	58,9	7	3,9	9	5,0	3	1,7
		LW01L	265	194	73,2	184	60	32,6	97	52,7	8	4,3	12	6,5	7	3,8
		LW96L	222	154	69,4	149	35	23,5	76	51,0	21	14,1	9	6,0	8	5,4
		BW98Z	240	191	86,4	186	49	26,3	101	54,3	17	9,1	14	7,5	5	2,7
029	Gering	LW01W	305	189	62,0	177	65	36,7	92	52,0	12	6,8	6	3,4	2	1,1
		LW01L	305	189	62,0	176	68	38,6	75	42,6	14	8,0	6	3,4	13	7,4
		LW96L	238	170	71,4	166	52	31,3	86	51,8	12	7,2	10	6,0	6	3,6
		BW98Z	291	221	82,2	218	80	36,7	110	50,5	13	6,0	7	3,2	8	3,7
030	Gierschnach	LW01W	179	126	70,4	122	56	45,9	57	46,7	1	0,8	6	4,9	2	1,6
		LW01L	179	126	70,4	126	56	44,4	55	43,7	4	3,2	9	7,1	2	1,6
		LW96L	146	112	76,7	109	47	43,1	48	44,0	7	6,4	3	2,8	4	3,7
		BW98Z	167	135	89,4	135	52	38,5	65	48,1	5	3,7	12	8,9	1	0,7
041	Kalt	LW01W	334	226	67,7	213	72	33,8	107	50,2	16	7,5	13	6,1	5	2,3
		LW01L	334	226	67,7	217	75	34,6	94	43,3	25	11,5	12	5,5	11	5,1
		LW96L	297	200	67,3	191	73	38,2	88	46,1	14	7,3	14	7,3	2	1,0
		BW98Z	306	228	82,0	226	84	37,2	106	46,9	9	4,0	17	7,5	10	4,4
048	Kerben	LW01W	289	210	72,7	204	76	37,3	98	48,0	14	6,9	11	5,4	5	2,5
		LW01L	289	210	72,7	206	80	38,8	89	43,2	16	7,8	9	4,4	12	5,8
		LW96L	254	199	78,3	194	64	33,0	97	50,0	14	7,2	8	4,1	11	5,7
		BW98Z	276	212	83,5	211	93	44,1	81	38,4	10	4,7	8	3,8	19	9,0
053	Kollig	LW01W	318	208	65,4	202	80	39,6	97	48,0	6	3,0	14	6,9	5	2,5
		LW01L	318	208	65,4	202	76	37,6	98	48,5	5	2,5	12	5,9	11	5,4
		LW96L	299	212	70,9	208	69	33,2	103	49,5	16	7,7	16	7,7	4	1,9
		BW98Z	316	236	83,1	232	71	30,6	115	49,6	17	7,3	19	8,2	10	4,3
065	Lonnig	LW01W	826	551	66,7	540	184	34,1	247	45,7	24	4,4	75	13,9	10	1,9
		LW01L	826	551	66,7	538	207	38,5	232	43,1	35	6,5	45	8,4	19	3,5
		LW96L	681	514	75,5	510	163	32,0	258	50,6	44	8,6	30	5,9	15	2,9
		BW98Z	738	561	85,5	556	177	31,8	267	48,0	42	7,6	54	9,7	16	2,9
070	Mertloch	LW01W	1 001	654	65,3	618	303	49,0	216	35,0	56	9,1	36	5,8	7	1,1
		LW01L	1 001	654	65,3	628	310	49,4	201	32,0	60	9,6	35	5,6	22	3,5
		LW96L	958	666	69,5	649	315	48,5	228	35,1	57	8,8	26	4,0	23	3,5
		BW98Z	977	738	83,7	727	331	45,5	242	33,3	71	9,8	48	6,6	35	4,8
501	Münstermaifeld, St.	LW01W	2 512	1 761	70,1	1 672	690	41,3	756	45,2	81	4,8	110	6,6	35	2,1
		LW01L	2 512	1 761	70,1	1 696	744	43,9	700	41,3	103	6,1	87	5,1	62	3,7
		LW96L	2 153	1 516	70,4	1 473	479	32,5	741	50,3	105	7,1	102	6,9	46	3,1
		BW98Z	2 295	1 656	82,1	1 630	565	34,7	795	48,8	92	5,6	109	6,7	69	4,2

noch: 12. Ergebnisse der kreisangehörigen Gemeinden

noch: 137 Landkreis Mayen-Koblenz

Schl. Nr.	Gemeinde	Wahl	Wahlberechtigte	Wähler	Wahlbeteiligung	Gültige Stimmen	Von den gültigen Stimmen entfielen auf									
							SPD		CDU		F.D.P.		GRÜNE		Sonstige	
							Anzahl	%	Anzahl	%	Anzahl	%	Anzahl	%	Anzahl	%
080	Naunheim	LW01W	330	197	59,7	195	81	41,5	93	47,7	13	6,7	8	4,1		
		LW01L	330	197	59,7	189	75	39,7	81	42,9	18	9,5	7	3,7	8	4,2
		LW96L	298	212	71,1	207	80	38,6	98	47,3	14	6,8	10	4,8	5	2,4
		BW98Z	313	234	79,9	229	86	37,6	99	43,2	19	8,3	14	6,1	11	4,8
086	Ochtendung	LW01W	3 940	2 279	57,8	2 187	1 102	50,4	787	36,0	99	4,5	69	3,2	130	5,9
		LW01L	3 940	2 279	57,8	2 206	1 152	52,2	729	33,0	134	6,1	65	2,9	126	5,7
		LW96L	3 596	2 444	68,0	2 391	1 146	47,9	918	38,4	164	6,9	95	4,0	68	2,8
		BW98Z	3 819	2 795	80,5	2 752	1 301	47,3	1 073	39,0	133	4,8	123	4,5	122	4,4
087	Pillig	LW01W	442	282	63,8	273	103	37,7	140	51,3	22	8,1	5	1,8	3	1,1
		LW01L	442	282	63,8	269	101	37,5	128	47,6	27	10,0	7	2,6	6	2,2
		LW96L	411	274	66,7	266	77	28,9	148	55,6	21	7,9	13	4,9	7	2,6
		BW98Z	442	330	80,5	324	116	35,8	163	50,3	22	6,8	10	3,1	13	4,0
089	Polch, St.	LW01W	4 600	2 766	60,1	2 665	1 049	39,4	1 322	49,6	114	4,3	124	4,7	56	2,1
		LW01L	4 600	2 766	60,1	2 679	1 111	41,5	1 176	43,9	149	5,6	117	4,4	126	4,7
		LW96L	4 047	2 675	66,1	2 617	973	37,2	1 266	48,4	204	7,8	116	4,4	58	2,2
		BW98Z	4 410	3 014	77,6	2 979	1 170	39,3	1 340	45,0	169	5,7	191	6,4	109	3,7
095	Rüber	LW01W	693	463	66,8	443	199	44,9	184	41,5	19	4,3	35	7,9	6	1,4
		LW01L	693	463	66,8	452	217	48,0	172	38,1	23	5,1	30	6,6	10	2,2
		LW96L	616	448	72,7	437	169	38,7	187	42,8	28	6,4	35	8,0	18	4,1
		BW98Z	651	486	80,5	482	187	38,8	201	41,7	28	5,8	47	9,8	19	3,9
102	Trimbs	LW01W	502	363	72,3	354	188	53,1	121	34,2	14	4,0	18	5,1	13	3,7
		LW01L	502	363	72,3	357	185	51,8	115	32,2	15	4,2	18	5,0	24	6,7
		LW96L	436	357	81,9	356	194	54,5	125	35,1	9	2,5	20	5,6	8	2,2
		BW98Z	423	320	88,9	317	176	55,5	90	28,4	17	5,4	24	7,6	10	3,2
112	Welling	LW01W	688	494	71,8	476	241	50,6	203	42,6	16	3,4	13	2,7	3	0,6
		LW01L	688	494	71,8	486	250	51,4	187	38,5	22	4,5	16	3,3	11	2,3
		LW96L	700	539	77,0	532	255	47,9	212	39,8	23	4,3	31	5,8	11	2,1
		BW98Z	692	540	89,6	536	254	47,4	218	40,7	30	5,6	25	4,7	9	1,7
114	Wierschem	LW01W	304	214	70,4	205	72	35,1	109	53,2	11	5,4	11	5,4	2	1,0
		LW01L	304	214	70,4	208	82	39,4	102	49,0	7	3,4	9	4,3	8	3,8
		LW96L	265	200	75,5	196	59	30,1	105	53,6	12	6,1	16	8,2	4	2,0
		BW98Z	265	214	85,3	211	67	31,8	110	52,1	13	6,2	16	7,6	5	2,4
	Zusammen	LW01W	17 658	11 263	63,8	10 804	4 653	43,1	4 763	44,1	533	4,9	566	5,2	289	2,7
		LW01L	17 658	11 263	63,8	10 900	4 883	44,8	4 356	40,0	674	6,2	502	4,6	485	4,4
		LW96L	15 742	10 996	69,9	10 753	4 300	40,0	4 819	44,8	771	7,2	562	5,2	301	2,8
		BW98Z	16 749	12 214	81,4	12 049	4 900	40,7	5 215	43,3	714	5,9	745	6,2	475	3,9
03	VG Mayen-Land															
001	Acht	LW01W	77	56	72,7	51	12	23,5	37	72,5			2	3,9		
		LW01L	77	56	72,7	53	13	24,5	36	67,9			1	1,9	3	5,7
		LW96L	76	58	76,3	53	20	37,7	30	56,6	1	1,9	1	1,9	1	1,9
		BW98Z	74	60	89,6	59	14	23,7	38	64,4	3	5,1	2	3,4	2	3,4
004	Anschau	LW01W	220	159	72,3	157	51	32,5	90	57,3	7	4,5	9	5,7		
		LW01L	220	159	72,3	158	50	31,6	84	53,2	11	7,0	10	6,3	3	1,9
		LW96L	201	157	78,1	154	41	26,6	83	53,9	8	5,2	15	9,7	7	4,5
		BW98Z	213	170	86,7	168	50	29,8	79	47,0	11	6,5	16	9,5	12	7,1
006	Arft	LW01W	235	154	65,5	153	56	36,6	81	52,9	7	4,6	6	3,9	3	2,0
		LW01L	235	154	65,5	153	60	39,2	74	48,4	9	5,9	2	1,3	8	5,2
		LW96L	231	173	74,9	169	44	26,0	95	56,2	16	9,5	9	5,3	5	3,0
		BW98Z	233	191	87,2	191	69	36,1	97	50,8	10	5,2	2	1,0	13	6,8
007	Baar	LW01W	631	421	66,7	405	90	22,2	282	69,6	11	2,7	10	2,5	12	3,0
		LW01L	631	421	66,7	412	98	23,8	253	61,4	27	6,6	14	3,4	20	4,9
		LW96L	585	457	78,1	443	83	18,7	309	69,8	24	5,4	13	2,9	14	3,2
		BW98Z	615	453	83,4	446	117	26,2	273	61,2	25	5,6	16	3,6	15	3,4

noch: 12. Ergebnisse der kreisangehörigen Gemeinden

noch: 137 Landkreis Mayen-Koblenz

Schl. Nr.	Gemeinde	Wahl	Wahlberechtigte	Wähler	Wahlbeteiligung	Gültige Stimmen	Von den gültigen Stimmen entfielen auf									
							SPD		CDU		F.D.P.		GRÜNE		Sonstige	
							Anzahl	%	Anzahl	%	Anzahl	%	Anzahl	%	Anzahl	%
011	Bermel	LW01W	323	193	59,8	192	84	43,8	87	45,3	10	5,2	4	2,1	7	3,6
		LW01L	323	193	59,8	191	74	38,7	83	43,5	13	6,8	8	4,2	13	6,8
		LW96L	312	223	71,5	214	66	30,8	100	46,7	17	7,9	19	8,9	12	5,6
		BW98Z	309	234	84,5	231	94	40,7	106	45,9	5	2,2	16	6,9	10	4,3
014	Boos	LW01W	509	349	68,6	340	103	30,3	201	59,1	20	5,9	11	3,2	5	1,5
		LW01L	509	349	68,6	338	113	33,4	179	53,0	19	5,6	17	5,0	10	3,0
		LW96L	494	380	76,9	365	93	25,5	225	61,6	21	5,8	17	4,7	9	2,5
		BW98Z	501	415	86,6	408	120	29,4	229	56,1	24	5,9	26	6,4	9	2,2
019	Ditscheid	LW01W	201	135	67,2	133	39	29,3	88	66,2	4	3,0			2	1,5
		LW01L	201	135	67,2	129	35	27,1	82	63,6	7	5,4	2	1,6	3	2,3
		LW96L	175	133	76,0	128	40	31,3	76	59,4	5	3,9	1	0,8	6	4,7
		BW98Z	185	162	90,5	157	68	43,3	81	51,6	3	1,9	3	1,9	2	1,3
025	Ettringen	LW01W	2 197	1 246	56,7	1 202	662	55,1	391	32,5	63	5,2	60	5,0	26	2,2
		LW01L	2 197	1 246	56,7	1 217	659	54,1	354	29,1	75	6,2	65	5,3	64	5,3
		LW96L	2 107	1 362	64,6	1 339	699	52,2	435	32,5	103	7,7	70	5,2	32	2,4
		BW98Z	2 164	1 429	76,9	1 410	790	56,0	443	31,4	71	5,0	49	3,5	57	4,0
034	Hausten	LW01W	298	204	68,5	199	43	21,6	126	63,3	13	6,5	9	4,5	8	4,0
		LW01L	298	204	68,5	198	48	24,2	117	59,1	13	6,6	7	3,5	13	6,6
		LW96L	267	213	79,8	210	48	22,9	133	63,3	8	3,8	7	3,3	14	6,7
		BW98Z	291	214	81,4	209	57	27,3	116	55,5	19	9,1	4	1,9	13	6,2
035	Herresbach	LW01W	350	273	78,0	267	31	11,6	216	80,9	13	4,9	5	1,9	2	0,7
		LW01L	350	273	78,0	267	43	16,1	191	71,5	24	9,0	4	1,5	5	1,9
		LW96L	364	304	83,5	298	38	12,8	228	76,5	24	8,1	3	1,0	5	1,7
		BW98Z	363	282	86,5	256	29	11,3	202	78,9	17	6,6	2	0,8	6	2,3
036	Hirten	LW01W	226	142	62,8	134	45	33,6	75	56,0	6	4,5	7	5,2	1	0,7
		LW01L	226	142	62,8	135	45	33,3	71	52,6	7	5,2	7	5,2	5	3,7
		LW96L	180	130	72,2	128	44	34,4	71	55,5	4	3,1	5	3,9	4	3,1
		BW98Z	209	161	83,4	157	70	44,6	74	47,1	7	4,5	6	3,8		
043	Kehrig	LW01W	893	546	61,1	531	216	40,7	259	48,8	25	4,7	17	3,2	14	2,6
		LW01L	893	546	61,1	538	209	38,8	233	43,3	37	6,9	18	3,3	41	7,6
		LW96L	879	605	68,8	594	205	34,5	286	48,1	51	8,6	34	5,7	18	3,0
		BW98Z	886	680	84,2	672	249	37,1	316	47,0	40	6,0	29	4,3	38	5,7
049	Kirchwald	LW01W	793	507	63,9	490	215	43,9	224	45,7	23	4,7	17	3,5	11	2,2
		LW01L	793	507	63,9	499	211	42,3	218	43,7	25	5,0	20	4,0	25	5,0
		LW96L	756	529	70,0	520	234	45,0	204	39,2	41	7,9	25	4,8	16	3,1
		BW98Z	777	616	85,4	605	260	43,0	264	43,6	29	4,8	27	4,5	25	4,1
055	Kottenheim	LW01W	2 279	1 530	67,1	1 496	759	50,7	576	38,5	69	4,6	68	4,5	24	1,6
		LW01L	2 279	1 530	67,1	1 513	767	50,7	540	35,7	83	5,5	77	5,1	46	3,0
		LW96L	2 157	1 633	75,7	1 614	749	46,4	617	38,2	105	6,5	102	6,3	41	2,5
		BW98Z	2 275	1 655	84,4	1 638	766	46,8	659	40,2	86	5,3	85	5,2	42	2,6
060	Langenfeld	LW01W	652	483	74,1	469	163	34,8	251	53,5	29	6,2	12	2,6	14	3,0
		LW01L	652	483	74,1	471	177	37,6	239	50,7	22	4,7	12	2,5	21	4,5
		LW96L	629	517	82,2	504	186	36,9	252	50,0	33	6,5	19	3,8	14	2,8
		BW98Z	646	521	89,1	509	193	37,9	245	48,1	22	4,3	27	5,3	22	4,3
061	Langscheid	LW01W	89	76	85,4	74	20	27,0	44	59,5	4	5,4	6	8,1		
		LW01L	89	76	85,4	73	19	26,0	38	52,1	7	9,6	6	8,2	3	4,1
		LW96L	74	63	85,1	62	15	24,2	41	66,1	3	4,8	3	4,8		
		BW98Z	80	63	88,7	63	20	31,7	33	52,4	5	7,9	5	7,9		
063	Lind	LW01W	48	32	66,7	32	12	37,5	18	56,3			2	6,5	2	6,3
		LW01L	48	32	66,7	31	9	29,0	16	51,6			4	12,9		
		LW96L	47	34	72,3	34	8	23,5	19	55,9	2	5,9	4	11,8	1	2,9
		BW98Z	46	35	85,4	33	7	21,2	23	69,7			3	9,1		

noch: 12. Ergebnisse der kreisangehörigen Gemeinden

noch: 137 Landkreis Mayen-Koblenz

Schl. Nr.	Gemeinde	Wahl	Wahlberechtigte	Wähler	Wahlbeteiligung	Gültige Stimmen	Von den gültigen Stimmen entfielen auf									
							SPD		CDU		F.D.P.		GRÜNE		Sonstige	
							Anzahl	%	Anzahl	%	Anzahl	%	Anzahl	%	Anzahl	%
066	Luxem	LW01W	228	187	82,0	179	49	27,4	112	62,6	8	4,5	5	2,8	5	2,8
		LW01L	228	187	82,0	179	58	32,4	105	58,7	7	3,9	4	2,2	5	2,8
		LW96L	203	175	86,2	163	41	25,2	111	68,1	6	3,7	1	0,6	4	2,5
		BW98Z	217	180	87,4	172	54	31,4	108	62,8	7	4,1	3	1,7		
074	Monreal	LW01W	704	445	63,2	431	169	39,2	181	42,0	50	11,6	19	4,4	12	2,8
		LW01L	704	445	63,2	433	169	39,0	165	38,1	52	12,0	26	6,0	21	4,8
		LW96L	726	493	67,9	474	162	34,2	212	44,7	59	12,4	30	6,3	11	2,3
		BW98Z	717	517	81,5	512	197	38,5	238	46,5	26	5,1	31	6,1	20	3,9
077	Münk	LW01W	206	148	71,8	142	43	30,3	87	61,3	5	3,5	6	4,2	1	0,7
		LW01L	206	148	71,8	145	48	33,1	84	57,9	8	5,5	3	2,1	2	1,4
		LW96L	211	176	83,4	166	40	24,1	113	68,1	4	2,4	6	3,6	3	1,8
		BW98Z	207	172	90,5	165	50	30,3	103	62,4	7	4,2	2	1,2	3	1,8
079	Nachtsheim	LW01W	441	331	75,1	323	87	26,9	204	63,2	18	5,6	10	3,1	4	1,2
		LW01L	441	331	75,1	325	98	30,2	195	60,0	16	4,9	9	2,8	7	2,2
		LW96L	429	359	83,7	351	87	24,8	226	64,4	19	5,4	14	4,0	5	1,4
		BW98Z	438	350	88,8	346	89	25,7	214	61,8	18	5,2	18	5,2	7	2,0
092	Reudelsterz	LW01W	276	176	63,8	170	82	48,2	63	37,1	13	7,6	5	2,9	7	4,1
		LW01L	276	176	63,8	173	87	50,3	54	31,2	11	6,4	5	2,9	16	9,2
		LW96L	265	185	69,8	182	78	42,9	74	40,7	13	7,1	6	3,3	11	6,0
		BW98Z	265	205	81,3	201	94	46,8	79	39,3	7	3,5	7	3,5	14	7,0
097	Sankt Johann	LW01W	654	432	66,1	418	214	51,2	157	37,6	34	8,1	8	1,9	5	1,2
		LW01L	654	432	66,1	420	208	49,5	151	36,0	35	8,3	10	2,4	16	3,8
		LW96L	602	488	81,1	482	239	49,6	169	35,1	20	4,1	25	5,2	29	6,0
		BW98Z	634	459	85,6	452	229	50,7	167	36,9	22	4,9	19	4,2	15	3,3
099	Siebenbach	LW01W	156	116	74,4	114	23	20,2	83	72,8	7	6,1			1	0,9
		LW01L	156	116	74,4	113	30	26,5	71	62,8	10	8,8	1	0,9	1	0,9
		LW96L	157	131	83,4	128	25	19,5	81	63,3	10	7,8	3	2,3	9	7,0
		BW98Z	155	137	91,9	134	33	24,6	84	62,7	13	9,7	1	0,7	3	2,2
105	Virneburg	LW01W	336	237	70,5	234	50	21,4	146	62,4	24	10,3	10	4,3	4	1,7
		LW01L	336	237	70,5	233	63	27,0	134	57,5	20	8,6	7	3,0	9	3,9
		LW96L	337	261	77,4	252	51	20,2	159	63,1	18	7,1	15	6,0	9	3,6
		BW98Z	320	261	87,9	257	69	26,8	142	55,3	22	8,6	12	4,7	12	4,7
110	Weiler	LW01W	398	288	72,4	279	107	38,4	142	50,9	14	5,0	11	3,9	5	1,8
		LW01L	398	288	72,4	274	107	39,1	129	47,1	14	5,1	12	4,4	12	4,4
		LW96L	396	311	78,5	297	95	32,0	170	57,2	11	3,7	10	3,4	11	3,7
		BW98Z	386	319	89,9	309	124	40,1	154	49,8	10	3,2	11	3,6	10	3,2
113	Welschenbach	LW01W	45	37	82,2	37	11	29,7	23	62,2			1	2,7	2	5,4
		LW01L	45	37	82,2	37	12	32,4	23	62,2			1	2,7	1	2,7
		LW96L	56	55	98,2	50	11	22,0	26	52,0	5	10,0	5	10,0	3	6,0
		BW98Z	51	42	95,5	42	12	28,6	24	57,1	1	2,4	5	11,9		
	Zusammen	LW01W	13 465	8 903	66,1	8 652	3 436	39,7	4 244	49,1	477	5,5	318	3,7	177	2,0
		LW01L	13 465	8 903	66,1	8 708	3 510	40,3	3 919	45,0	552	6,3	350	4,0	377	4,3
		LW96L	12 916	9 605	74,4	9 374	3 442	36,7	4 545	48,5	631	6,7	462	4,9	294	3,1
		BW98Z	13 257	9 963	84,3	9 802	3 924	40,0	4 591	46,8	510	5,2	427	4,4	350	3,6
04	VG Mendig															
008	Bell	LW01W	1 258	796	63,3	778	388	49,9	340	43,7	20	2,6	23	3,0	7	0,9
		LW01L	1 258	796	63,3	782	367	46,9	306	39,1	48	6,1	32	4,1	29	3,7
		LW96L	1 234	863	69,9	852	321	37,7	367	43,1	75	8,8	59	6,9	30	3,5
		BW98Z	1 256	901	82,8	881	372	42,2	367	41,7	66	7,5	40	4,5	36	4,1
069	Mendig, St.	LW01W	6 536	3 996	61,1	3 930	2 293	58,3	1 330	33,8	130	3,3	141	3,6	36	0,9
		LW01L	6 536	3 996	61,1	3 943	2 008	50,9	1 369	34,7	237	6,0	199	5,0	130	3,3
		LW96L	6 272	4 326	69,0	4 261	2 078	48,8	1 508	35,4	287	6,7	247	5,8	141	3,3
		BW98Z	6 581	4 431	76,9	4 378	1 981	45,2	1 652	37,7	279	6,4	278	6,3	188	4,3



noch: 12. Ergebnisse der kreisangehörigen Gemeinden

noch: 137 Landkreis Mayen-Koblenz

Schl. Nr.	Gemeinde	Wahl	Wahlberechtigte	Wähler	Wahlbeteiligung	Gültige Stimmen	Von den gültigen Stimmen entfielen auf									
							SPD		CDU		F.D.P.		GRÜNE		Sonstige	
							Anzahl	%	Anzahl	%	Anzahl	%	Anzahl	%	Anzahl	%
093	Rieden	LW01W	1 027	664	64,7	649	246	37,9	325	50,1	34	5,2	22	3,4	22	3,4
		LW01L	1 027	664	64,7	651	222	34,1	324	49,8	49	7,5	25	3,8	31	4,8
		LW96L	1 079	772	71,5	753	227	30,1	418	55,5	56	7,4	36	4,8	16	2,1
		BW98Z	1 062	762	82,0	745	248	33,3	389	52,2	46	6,2	33	4,4	29	3,9
101	Thür	LW01W	1 131	782	69,1	775	348	44,9	311	40,1	27	3,5	25	3,2	64	8,3
		LW01L	1 131	782	69,1	777	314	40,4	299	38,5	43	5,5	28	3,6	93	12,0
		LW96L	1 133	872	77,0	863	336	38,9	398	46,1	60	7,0	50	5,8	19	2,2
		BW98Z	1 141	812	82,3	807	344	42,6	340	42,1	53	6,6	43	5,3	27	3,3
106	Volkesfeld	LW01W	433	267	61,7	255	105	41,2	130	51,0	11	4,3	9	3,5		
		LW01L	433	267	61,7	258	100	38,8	127	49,2	13	5,0	14	5,4	4	1,6
		LW96L	384	281	73,2	269	81	30,1	148	55,0	25	9,3	11	4,1	4	1,5
		BW98Z	402	306	83,2	301	96	31,9	168	55,8	11	3,7	17	5,6	9	3,0
	Zusammen	LW01W	10 385	6 505	62,6	6 387	3 380	52,9	2 436	38,1	222	3,5	220	3,4	129	2,0
		LW01L	10 385	6 505	62,6	6 411	3 011	47,0	2 425	37,8	390	6,1	298	4,6	287	4,5
		LW96L	10 102	7 114	70,4	6 998	3 043	43,5	2 839	40,6	503	7,2	403	5,8	210	3,0
		BW98Z	10 442	7 212	78,9	7 112	3 041	42,8	2 916	41,0	455	6,4	411	5,8	289	4,1
204	Brey	LW01W	1 132	815	72,0	798	358	44,9	322	40,4	52	6,5	27	3,4	39	4,9
		LW01L	1 132	815	72,0	802	387	48,3	265	33,0	70	8,7	31	3,9	49	6,1
		LW96L	1 032	859	83,2	835	357	42,8	329	39,4	72	8,6	49	5,9	28	3,4
		BW98Z	1 083	760	88,7	750	315	42,0	313	41,7	44	5,9	34	4,5	44	5,9
221	Rhens, St.	LW01W	2 311	1 579	68,3	1 548	558	36,0	826	53,4	90	5,8	50	3,2	24	1,6
		LW01L	2 311	1 579	68,3	1 556	667	42,9	655	42,1	119	7,6	59	3,8	56	3,6
		LW96L	2 289	1 773	77,5	1 728	685	39,6	771	44,6	128	7,4	90	5,2	54	3,1
		BW98Z	2 289	1 589	85,8	1 560	660	42,3	656	42,1	104	6,7	78	5,0	62	4,0
223	Spay	LW01W	1 594	1 108	69,5	1 091	406	37,2	549	50,3	49	4,5	55	5,0	32	2,9
		LW01L	1 594	1 108	69,5	1 096	473	43,2	423	38,6	87	7,9	67	6,1	46	4,2
		LW96L	1 677	1 310	78,1	1 279	476	37,2	564	44,1	103	8,1	105	8,2	31	2,4
		BW98Z	1 651	1 187	86,5	1 172	474	40,4	483	41,2	83	7,1	85	7,3	47	4,0
227	Waldesch	LW01W	1 767	1 198	67,8	1 173	345	29,4	629	53,6	90	7,7	53	4,5	56	4,8
		LW01L	1 767	1 198	67,8	1 181	371	31,4	534	45,2	126	10,7	69	5,8	81	6,9
		LW96L	1 753	1 377	78,6	1 361	410	30,1	666	48,9	153	11,2	72	5,3	60	4,4
		BW98Z	1 777	1 287	89,6	1 266	398	31,4	630	49,8	110	8,7	71	5,6	57	4,5
	Zusammen	LW01W	6 804	4 700	69,1	4 610	1 667	36,2	2 326	50,5	281	6,1	185	4,0	151	3,3
		LW01L	6 804	4 700	69,1	4 635	1 898	40,9	1 877	40,5	402	8,7	226	4,9	232	5,0
		LW96L	6 751	5 319	78,8	5 203	1 928	37,1	2 330	44,8	456	8,8	316	6,1	173	3,3
		BW98Z	6 800	4 823	87,4	4 748	1 847	38,9	2 082	43,9	341	7,2	268	5,6	210	4,4
201	Alken	LW01W	561	413	73,6	407	143	35,1	191	46,9	31	7,6	13	3,2	29	7,1
		LW01L	561	413	73,6	409	167	40,8	170	41,6	26	6,4	9	2,2	37	9,0
		LW96L	552	453	82,1	440	171	38,9	193	43,9	46	10,5	19	4,3	11	2,5
		BW98Z	539	412	88,4	402	138	34,3	200	49,8	36	9,0	19	4,7	9	2,2
205	Brodembach	LW01W	574	384	66,9	374	138	36,9	175	46,8	29	7,8	20	5,3	12	3,2
		LW01L	574	384	66,9	379	160	42,2	153	40,4	28	7,4	20	5,3	18	4,7
		LW96L	552	417	75,5	405	130	32,1	189	46,7	54	13,3	24	5,9	8	2,0
		BW98Z	569	416	86,8	414	157	37,9	193	46,6	20	4,8	30	7,2	14	3,4
206	Burgen	LW01W	624	427	68,4	424	174	41,0	169	39,9	31	7,3	14	3,3	36	8,5
		LW01L	624	427	68,4	423	190	44,9	146	34,5	28	6,6	16	3,8	43	10,2
		LW96L	675	522	77,3	509	189	37,1	237	46,6	28	5,5	41	8,1	14	2,8
		BW98Z	661	500	83,9	488	181	37,1	227	46,5	27	5,5	38	7,8	15	3,1
207	Dieblich	LW01W	1 893	1 264	66,8	1 243	480	38,6	543	43,7	90	7,2	58	4,7	72	5,8
		LW01L	1 893	1 264	66,8	1 247	499	40,0	481	38,6	112	9,0	54	4,3	101	8,1
		LW96L	1 862	1 391	74,7	1 358	481	35,4	610	44,9	134	9,9	77	5,7	56	4,1
		BW98Z	1 867	1 324	85,5	1 312	529	40,3	573	43,7	105	8,0	64	4,9	41	3,1

noch: 12. Ergebnisse der kreisangehörigen Gemeinden

noch: 137 Landkreis Mayen-Koblenz

Schl. Nr.	Gemeinde	Wahl	Wahlberechtigte	Wähler	Wahlbeteiligung	Gültige Stimmen	Von den gültigen Stimmen entfielen auf									
							SPD		CDU		F.D.P.		GRÜNE		Sonstige	
							Anzahl	%	Anzahl	%	Anzahl	%	Anzahl	%	Anzahl	%
208	Hatzenport	LW01W	506	354	70,0	344	128	37,2	147	42,7	19	5,5	22	6,4	28	8,1
		LW01L	506	354	70,0	346	129	37,3	135	39,0	22	6,4	20	5,8	40	11,6
		LW96L	531	425	80,0	420	136	32,4	205	48,8	32	7,6	28	6,7	19	4,5
		BW98Z	503	398	89,2	394	137	34,8	184	46,7	32	8,1	25	6,3	16	4,1
212	Kobern-Gondorf	LW01W	2 535	1 638	64,6	1 585	497	31,4	782	49,3	115	7,3	76	4,8	115	7,3
		LW01L	2 535	1 638	64,6	1 591	569	35,8	691	43,4	146	9,2	58	3,6	127	8,0
		LW96L	2 461	1 848	75,1	1 797	573	31,9	884	49,2	167	9,3	122	6,8	51	2,8
		BW98Z	2 509	1 673	84,4	1 642	571	34,8	804	49,0	120	7,3	87	5,3	60	3,7
214	Löf	LW01W	1 130	732	64,8	716	232	32,4	358	50,0	42	5,9	33	4,6	51	7,1
		LW01L	1 130	732	64,8	719	266	37,0	308	42,8	54	7,5	28	3,9	63	8,8
		LW96L	1 097	825	75,2	801	240	30,0	396	49,4	79	9,9	54	6,7	32	4,0
		BW98Z	1 136	842	85,7	829	307	37,0	393	47,4	48	5,8	42	5,1	39	4,7
504	Lehmen	LW01W	1 093	706	64,6	694	244	35,2	303	43,7	54	7,8	36	5,2	57	8,2
		LW01L	1 093	706	64,6	697	280	40,2	266	38,2	52	7,5	34	4,9	65	9,3
		LW96L	1 016	723	71,2	713	226	31,7	359	50,4	52	7,3	51	7,2	25	3,5
		BW98Z	1 058	720	82,2	708	276	39,0	310	43,8	43	6,1	47	6,6	32	4,5
215	Macken	LW01W	302	226	74,8	221	63	28,5	137	62,0	10	4,5	8	3,6	3	1,4
		LW01L	302	226	74,8	224	69	30,8	118	52,7	19	8,5	12	5,4	6	2,7
		LW96L	285	252	88,4	249	53	21,3	159	63,9	17	6,8	14	5,6	6	2,4
		BW98Z	296	248	90,5	244	49	20,1	154	63,1	21	8,6	14	5,7	6	2,5
219	Nörtershausen	LW01W	810	608	75,1	582	182	31,3	304	52,2	32	5,5	24	4,1	40	6,9
		LW01L	810	608	75,1	598	211	35,3	267	44,6	43	7,2	28	4,7	49	8,2
		LW96L	743	606	81,6	600	174	29,0	304	50,7	76	12,7	31	5,2	15	2,5
		BW98Z	781	592	88,0	589	170	28,9	296	50,3	48	8,1	50	8,5	25	4,2
217	Niederfell	LW01W	865	515	59,5	496	198	39,9	209	42,1	28	5,6	19	3,8	42	8,5
		LW01L	865	515	59,5	498	217	43,6	184	36,9	21	4,2	21	4,2	55	11,0
		LW96L	808	591	73,1	567	210	37,0	277	48,9	35	6,2	25	4,4	20	3,5
		BW98Z	849	536	72,6	525	226	43,0	232	44,2	20	3,8	33	6,3	14	2,7
220	Oberfell	LW01W	926	654	70,6	643	221	34,4	332	51,6	35	5,4	18	2,8	37	5,8
		LW01L	926	654	70,6	648	262	40,4	283	43,7	54	8,3	14	2,2	35	5,4
		LW96L	887	723	81,5	712	242	34,0	356	50,0	55	7,7	33	4,6	26	3,7
		BW98Z	906	682	86,1	677	259	38,3	328	48,4	43	6,4	30	4,4	17	2,5
230	Winningen	LW01W	2 063	1 363	66,1	1 325	541	40,8	464	35,0	204	15,4	89	6,7	27	2,0
		LW01L	2 063	1 363	66,1	1 344	556	41,4	398	29,6	249	18,5	85	6,3	56	4,2
		LW96L	2 074	1 558	75,1	1 531	528	34,5	505	33,0	336	21,9	126	8,2	36	2,4
		BW98Z	2 072	1 507	85,7	1 489	568	38,1	537	36,1	227	15,2	103	6,9	54	3,6
231	Wolken	LW01W	801	519	64,8	503	201	40,0	185	36,8	37	7,4	36	7,2	44	8,7
		LW01L	801	519	64,8	511	217	42,5	170	33,3	50	9,8	35	6,8	39	7,6
		LW96L	597	464	77,7	455	178	39,1	203	44,6	37	8,1	25	5,5	12	2,6
		BW98Z	588	444	85,9	439	182	41,5	174	39,6	39	8,9	23	5,2	21	4,8
	Zusammen	LW01W	14 683	9 803	66,8	9 557	3 442	36,0	4 299	45,0	757	7,9	466	4,9	593	6,2
		LW01L	14 683	9 803	66,8	9 634	3 792	39,4	3 770	39,1	904	9,4	434	4,5	734	7,6
		LW96L	14 140	10 798	76,4	10 557	3 531	33,4	4 877	46,2	1 148	10,9	670	6,3	331	3,1
		BW98Z	14 334	10 294	84,9	10 152	3 750	36,9	4 605	45,4	829	8,2	605	6,0	363	3,6
07	VG Vallendar															
218	Niederwerth	LW01W	1 022	743	72,7	724	255	35,2	240	33,1	61	8,4			168	23,2
		LW01L	1 022	743	72,7	732	296	40,4	249	34,0	54	7,4	36	4,9	97	13,3
		LW96L	994	779	78,4	770	290	37,7	359	46,6	56	7,3	47	6,1	18	2,3
		BW98Z	1 013	773	90,6	766	293	38,3	357	46,6	49	6,4	42	5,5	25	3,3
224	Urbar	LW01W	2 239	1 413	63,1	1 383	651	47,1	543	39,3	117	8,5			72	5,2
		LW01L	2 239	1 413	63,1	1 399	613	43,8	494	35,3	121	8,6	104	7,4	67	4,8
		LW96L	2 188	1 583	72,3	1 551	670	43,2	554	35,7	146	9,4	118	7,6	63	4,1
		BW98Z	2 156	1 458	82,9	1 445	637	44,1	542	37,5	95	6,6	118	8,2	53	3,7

noch: 12. Ergebnisse der kreisangehörigen Gemeinden

noch: 137 Landkreis Mayen-Koblenz 138 Landkreis Neuwied

Schl. Nr.	Gemeinde	Wahl	Wahlberechtigte	Wähler	Wahlbeteiligung	Gültige Stimmen	Von den gültigen Stimmen entfielen auf											
							SPD		CDU		F.D.P.		GRÜNE		Sonstige			
							Anzahl	%	Anzahl	%	Anzahl	%	Anzahl	%	Anzahl	%		
226	Vallendar, St.	LW01W	7 462	5 057	67,8	4 958	2 021	40,8	2 260	45,6	449	9,1			228	4,6		
		LW01L	7 462	5 057	67,8	4 994	1 808	36,2	2 160	43,3	552	11,1	254	5,1	220	4,4		
		LW96L	7 628	5 664	74,3	5 586	1 747	31,3	2 623	47,0	678	12,1	347	6,2	191	3,4		
		BW98Z	7 607	5 031	84,8	4 972	1 756	35,3	2 287	46,0	467	9,4	278	5,6	184	3,7		
229	Weitersburg	LW01W	1 729	1 220	70,6	1 195	540	45,2	509	42,6	90	7,5			56	4,7		
		LW01L	1 729	1 220	70,6	1 198	553	46,2	427	35,6	112	9,3	48	4,0	58	4,8		
		LW96L	1 691	1 316	77,8	1 288	515	40,0	534	41,5	125	9,7	80	6,2	34	2,6		
		BW98Z	1 728	1 260	87,1	1 242	555	44,7	506	40,7	76	6,1	62	5,0	43	3,5		
	Zusammen	LW01W	12 452	8 433	67,7	8 260	3 467	42,0	3 552	43,0	717	8,7			524	6,3		
		LW01L	12 452	8 433	67,7	8 323	3 270	39,3	3 330	40,0	839	10,1	442	5,3	442	5,3		
		LW96L	12 501	9 342	74,7	9 195	3 222	35,0	4 070	44,3	1 005	10,9	592	6,4	306	3,3		
		BW98Z	12 504	8 522	85,3	8 425	3 241	38,5	3 692	43,8	687	8,2	500	5,9	305	3,6		
08	VG Weißenthurm	202	Bassenheim	LW01W	2 302	1 429	62,1	1 375	644	46,8	583	42,4	88	6,4			60	4,4
				LW01L	2 302	1 429	62,1	1 403	635	45,3	508	36,2	100	7,1	87	6,2	73	5,2
				LW96L	2 195	1 493	68,0	1 467	653	44,5	590	40,2	103	7,0	79	5,4	42	2,9
				BW98Z	2 259	1 546	79,3	1 533	665	43,4	609	39,7	100	6,5	85	5,5	74	4,8
209	Kaltenengers	LW01W	1 464	909	62,1	888	396	44,6	412	46,4	36	4,1			44	5,0		
		LW01L	1 464	909	62,1	898	438	48,8	342	38,1	36	4,0	20	2,2	62	6,9		
		LW96L	1 436	1 042	72,6	1 028	462	44,9	433	42,1	43	4,2	52	5,1	38	3,7		
		BW98Z	1 479	1 080	82,1	1 058	495	46,8	454	42,9	41	3,9	30	2,8	38	3,6		
211	Kettig	LW01W	2 428	1 405	57,9	1 370	634	46,3	537	39,2	136	9,9			63	4,6		
		LW01L	2 428	1 405	57,9	1 387	641	46,2	457	32,9	145	10,5	45	3,2	99	7,1		
		LW96L	2 234	1 560	69,8	1 531	688	44,9	540	35,3	155	10,1	91	5,9	57	3,7		
		BW98Z	2 295	1 534	81,8	1 513	703	46,5	561	37,1	108	7,1	55	3,6	86	5,7		
216	Mülheim-Kärlich, St.	LW01W	7 849	4 587	58,4	4 454	1 831	41,1	2 174	48,8	231	5,2			218	4,9		
		LW01L	7 849	4 587	58,4	4 506	1 892	42,0	1 900	42,2	269	6,0	164	3,6	281	6,2		
		LW96L	7 718	5 235	67,8	5 151	1 988	38,6	2 418	46,9	330	6,4	239	4,6	176	3,4		
		BW98Z	7 786	5 370	80,1	5 293	2 245	42,4	2 317	43,8	256	4,8	242	4,6	233	4,4		
222	Sankt Sebastian	LW01W	1 809	1 062	58,7	1 043	616	59,1	340	32,6	41	3,9			46	4,4		
		LW01L	1 809	1 062	58,7	1 053	605	57,5	300	28,5	48	4,6	36	3,4	64	6,1		
		LW96L	1 632	1 100	67,4	1 078	583	54,1	329	30,5	70	6,5	58	5,4	38	3,5		
		BW98Z	1 728	1 261	81,1	1 236	677	54,8	385	31,1	61	4,9	54	4,4	59	4,8		
225	Urmitz	LW01W	2 713	1 734	63,9	1 706	920	53,9	628	36,8	113	6,6			45	2,6		
		LW01L	2 713	1 734	63,9	1 712	915	53,4	538	31,4	121	7,1	62	3,6	76	4,4		
		LW96L	2 561	1 834	71,6	1 802	873	48,4	664	36,8	124	6,9	76	4,2	65	3,6		
		BW98Z	2 636	1 974	85,7	1 955	1 017	52,0	694	35,5	90	4,6	82	4,2	72	3,7		
228	Weißenthurm, St.	LW01W	5 355	2 781	51,9	2 686	1 225	45,6	1 222	45,5	171	6,4			68	2,5		
		LW01L	5 355	2 781	51,9	2 730	1 232	45,1	1 117	40,9	165	6,0	50	1,8	166	6,1		
		LW96L	5 176	3 438	66,4	3 239	1 537	47,5	1 308	40,4	186	5,7	108	3,3	100	3,1		
		BW98Z	5 235	3 283	76,2	3 223	1 609	49,9	1 283	39,8	114	3,5	70	2,2	147	4,6		
	Zusammen	LW01W	23 920	13 907	58,1	13 522	6 266	46,3	5 896	43,6	816	6,0			544	4,0		
		LW01L	23 920	13 907	58,1	13 689	6 358	46,4	5 162	37,7	884	6,5	464	3,4	821	6,0		
		LW96L	22 952	15 702	68,4	15 296	6 784	44,4	6 282	41,1	1 011	6,6	703	4,6	516	3,4		
		BW98Z	23 418	16 048	80,2	15 811	7 411	46,9	6 303	39,9	770	4,9	618	3,9	709	4,5		
138	LK Neuwied	045	Neuwied, St.	LW01W	49 532	27 493	55,5	26 838	13 088	48,8	9 631	35,9	1 421	5,3	1 278	4,8	1 420	5,3
				LW01L	49 532	27 493	55,5	27 027	13 715	50,7	8 600	31,8	1 974	7,3	1 244	4,6	1 494	5,5
				LW96L	50 573	33 905	67,0	33 262	14 983	45,0	12 216	36,7	2 369	7,1	2 313	7,0	1 381	4,2
				BW98Z	50 298	34 290	79,9	33 759	15 829	46,9	12 096	35,8	1 864	5,5	2 078	6,2	1 892	5,6
01	VG Asbach	003	Asbach	LW01W	4 959	2 952	59,5	2 883	812	28,2	1 779	61,7	132	4,6			160	5,5
				LW01L	4 959	2 952	59,5	2 896	833	28,8	1 587	54,8	177	6,1	114	3,9	185	6,4
				LW96L	4 688	3 267	69,7	3 191	852	26,7	1 770	55,5	211	6,6	221	6,9	137	4,3
				BW98Z	4 865	3 422	82,2	3 380	1 093	32,3	1 715	50,7	235	7,0	171	5,1	166	4,9

noch: 12. Ergebnisse der kreisangehörigen Gemeinden

noch: 138 Landkreis Neuwied

Schl. Nr.	Gemeinde	Wahl	Wahlberechtigte	Wähler	Wahlbeteiligung	Gültige Stimmen	Von den gültigen Stimmen entfielen auf									
							SPD		CDU		F.D.P.		GRÜNE		Sonstige	
							Anzahl	%	Anzahl	%	Anzahl	%	Anzahl	%	Anzahl	%
080	Buchholz (Westerwald)	LW01W	3 062	1 887	61,6	1 857	715	38,5	994	53,5	68	3,7			80	4,3
		LW01L	3 062	1 887	61,6	1 860	711	38,2	907	48,8	85	4,6	77	4,1	80	4,3
		LW96L	2 730	1 912	70,0	1 868	654	35,0	903	48,3	97	5,2	132	7,1	82	4,4
		BW98Z	2 927	2 193	86,4	2 165	852	39,4	940	43,4	118	5,5	141	6,5	114	5,3
044	Neustadt (Wied)	LW01W	4 750	2 867	60,4	2 802	730	26,1	1 775	63,3	182	6,5			115	4,1
		LW01L	4 750	2 867	60,4	2 821	785	27,8	1 579	56,0	241	8,5	92	3,3	124	4,4
		LW96L	4 532	3 177	70,1	3 094	756	24,4	1 810	58,5	250	8,1	191	6,2	87	2,8
		BW98Z	4 670	3 191	81,5	3 144	895	28,5	1 742	55,4	223	7,1	153	4,9	131	4,2
077	Windhagen	LW01W	3 075	1 739	56,6	1 714	600	35,0	956	55,8	106	6,2			52	3,0
		LW01L	3 075	1 739	56,6	1 727	620	35,9	796	46,1	144	8,3			66	3,8
		LW96L	2 721	1 747	64,2	1 729	547	31,6	784	45,3	159	9,2	181	10,5	58	3,4
		BW98Z	2 983	2 076	83,1	2 066	773	37,4	879	42,5	186	9,0	139	6,7	89	4,3
	Zusammen	LW01W	15 846	9 445	59,6	9 256	2 857	30,9	5 504	59,5	488	5,3			407	4,4
		LW01L	15 846	9 445	59,6	9 304	2 949	31,7	4 869	52,3	647	7,0	384	4,1	455	4,9
		LW96L	14 671	10 103	68,9	9 882	2 809	28,4	5 267	53,3	717	7,3	725	7,3	364	3,7
		BW98Z	15 445	10 882	83,0	10 755	3 613	33,6	5 276	49,1	762	7,1	604	5,6	500	4,6
02	VG Bad Hönningen															
004	Bad Hönningen, St.	LW01W	4 278	2 721	63,6	2 656	1 356	51,1	1 052	39,6	148	5,6			100	3,8
		LW01L	4 278	2 721	63,6	2 666	1 265	47,4	970	36,4	226	8,5	82	3,1	123	4,6
		LW96L	4 369	3 064	70,1	3 012	1 289	42,8	1 202	39,9	254	8,4	146	4,8	121	4,0
		BW98Z	4 311	2 596	81,9	2 565	1 198	46,7	983	38,3	154	6,0	110	4,3	120	4,7
024	Hammerstein	LW01W	266	179	67,3	175	69	39,4	82	46,9	12	6,9			12	6,9
		LW01L	266	179	67,3	177	66	37,3	78	44,1	20	11,3	7	4,0	6	3,4
		LW96L	274	213	77,7	209	63	30,1	103	49,3	24	11,5	13	6,2	6	2,9
		BW98Z	286	221	88,0	216	74	34,3	101	46,8	15	6,9	16	7,4	10	4,6
038	Leutesdorf	LW01W	1 532	978	63,8	952	412	43,3	467	49,1	44	4,6			29	3,0
		LW01L	1 532	978	63,8	960	390	40,6	434	45,2	54	5,6	44	4,6	38	4,0
		LW96L	1 615	1 188	73,6	1 165	452	38,8	527	45,2	69	5,9	68	5,8	49	4,2
		BW98Z	1 570	1 114	86,0	1 099	495	45,0	459	41,8	31	2,8	40	3,6	74	6,7
063	Rheinbrohl	LW01W	3 020	1 853	61,4	1 805	1 027	56,9	622	34,5	86	4,8			70	3,9
		LW01L	3 020	1 853	61,4	1 821	985	54,1	580	31,9	127	7,0	50	2,7	79	4,3
		LW96L	3 002	2 122	70,7	2 071	955	46,1	816	39,4	115	5,6	103	5,0	82	4,0
		BW98Z	3 011	1 933	83,5	1 912	1 006	52,6	636	33,3	86	4,5	88	4,6	96	5,0
	Zusammen	LW01W	9 096	5 731	63,0	5 588	2 864	51,3	2 223	39,8	290	5,2			211	3,8
		LW01L	9 096	5 731	63,0	5 624	2 706	48,1	2 062	36,7	427	7,6	183	3,3	246	4,4
		LW96L	9 260	6 587	71,1	6 457	2 759	42,7	2 648	41,0	462	7,2	330	5,1	258	4,0
		BW98Z	9 178	5 864	83,4	5 792	2 773	47,9	2 179	37,6	286	4,9	254	4,4	300	5,2
03	VG Dierdorf															
012	Dierdorf, St.	LW01W	3 962	2 349	59,3	2 286	957	41,9	882	38,6	225	9,8	100	4,4	122	5,3
		LW01L	3 962	2 349	59,3	2 306	958	41,5	752	32,6	289	12,5	114	4,9	193	8,4
		LW96L	3 736	2 686	71,9	2 575	1 057	41,0	1 025	39,8	275	10,7	128	5,0	90	3,5
		BW98Z	3 889	2 735	80,9	2 701	1 077	39,9	1 126	41,7	208	7,7	132	4,9	158	5,8
023	Großmaiseid	LW01W	1 813	1 088	60,0	1 061	438	41,3	498	46,9	66	6,2	23	2,2	36	3,4
		LW01L	1 813	1 088	60,0	1 067	466	43,7	442	41,4	78	7,3	24	2,2	57	5,3
		LW96L	1 717	1 227	71,5	1 181	535	45,3	495	41,9	45	3,8	58	4,9	48	4,1
		BW98Z	1 772	1 215	81,4	1 201	481	40,0	503	41,9	88	7,3	37	3,1	92	7,7
031	Isenburg	LW01W	581	302	52,0	291	130	44,7	110	37,8	17	5,8	20	6,9	14	4,8
		LW01L	581	302	52,0	298	136	45,6	98	32,9	27	9,1	13	4,4	24	8,1
		LW96L	597	359	60,1	344	179	52,0	111	32,3	18	5,2	23	6,7	13	3,8
		BW98Z	596	407	75,4	404	178	44,1	129	31,9	39	9,7	28	6,9	30	7,4
034	Kleinmaiseid	LW01W	935	560	59,9	550	249	45,3	217	39,5	41	7,5	22	4,0	21	3,8
		LW01L	935	560	59,9	549	272	49,5	187	34,1	44	8,0	18	3,3	28	5,1
		LW96L	901	625	69,4	614	319	52,0	232	37,8	30	4,9	18	2,9	15	2,4
		BW98Z	923	666	82,0	660	304	46,1	241	36,5	48	7,3	28	4,2	39	5,9

noch: 12. Ergebnisse der kreisangehörigen Gemeinden

noch: 138 Landkreis Neuwied

Schl. Nr.	Gemeinde	Wahl	Wahlberechtigte	Wähler	Wahlbeteiligung	Gültige Stimmen	Von den gültigen Stimmen entfielen auf									
							SPD		CDU		F.D.P.		GRÜNE		Sonstige	
							Anzahl	%	Anzahl	%	Anzahl	%	Anzahl	%	Anzahl	%
201	Marienhausen	LW01W	386	260	67,4	255	90	35,3	137	53,7	15	5,9	4	1,6	9	3,5
		LW01L	386	260	67,4	256	96	37,5	125	48,8	17	6,6	4	1,6	14	5,5
		LW96L	361	282	78,1	272	80	29,4	157	57,7	13	4,8	12	4,4	10	3,7
		BW98Z	376	289	86,0	285	97	34,0	144	50,5	11	3,9	11	3,9	22	7,7
069	Stebach	LW01W	244	173	70,9	170	66	38,8	74	43,5	12	7,1	9	5,3	9	5,3
		LW01L	244	173	70,9	170	62	36,5	68	40,0	18	10,6	11	6,5	11	6,5
		LW96L	206	146	70,9	142	46	32,4	68	47,9	15	10,6	9	6,3	4	2,8
		BW98Z	220	166	82,6	165	69	41,8	65	39,4	13	7,9	8	4,8	10	6,1
	Zusammen	LW01W	7 921	4 732	59,7	4 613	1 930	41,8	1 918	41,6	376	8,2	178	3,9	211	4,6
		LW01L	7 921	4 732	59,7	4 646	1 990	42,8	1 672	36,0	473	10,2	184	4,0	327	7,0
		LW96L	7 518	5 325	70,8	5 128	2 216	43,2	2 088	40,7	396	7,7	248	4,8	180	3,5
		BW98Z	7 776	5 478	81,0	5 416	2 206	40,7	2 208	40,8	407	7,5	244	4,5	351	6,5
04	VG Linz am Rhein															
009	Dattenberg	LW01W	1 212	792	65,3	784	462	58,9	234	29,8	31	4,0			57	7,3
		LW01L	1 212	792	65,3	785	383	48,8	252	32,1	54	6,9	44	5,6	52	6,6
		LW96L	1 149	828	72,1	812	367	45,2	304	37,4	57	7,0	51	6,3	33	4,1
		BW98Z	1 193	799	80,1	790	347	43,9	310	39,2	53	6,7	43	5,4	37	4,7
501	Kasbach-Ohlenberg	LW01W	1 098	738	67,2	726	314	43,3	283	39,0	28	3,9			101	13,9
		LW01L	1 098	738	67,2	732	295	40,3	261	35,7	60	8,2	31	4,2	85	11,6
		LW96L	1 003	717	71,5	702	264	37,6	336	47,9	61	8,7	30	4,3	11	1,6
		BW98Z	1 036	715	82,9	698	290	41,5	294	42,1	57	8,2	39	5,6	18	2,6
037	Leubsdorf	LW01W	1 306	909	69,6	886	322	36,3	485	54,7	29	3,3			50	5,6
		LW01L	1 306	909	69,6	899	307	34,1	463	51,5	51	5,7	33	3,7	45	5,0
		LW96L	1 266	1 016	80,3	996	299	30,0	553	55,5	59	5,9	51	5,1	34	3,4
		BW98Z	1 283	913	88,9	898	309	34,4	457	50,9	41	4,6	54	6,0	37	4,1
041	Linz am Rhein, St.	LW01W	4 647	2 740	59,0	2 681	1 265	47,2	1 114	41,6	132	4,9			170	6,3
		LW01L	4 647	2 740	59,0	2 694	1 146	42,5	1 058	39,3	222	8,2	153	5,7	115	4,3
		LW96L	4 469	3 132	70,1	3 082	1 038	33,7	1 457	47,3	291	9,4	214	6,9	82	2,7
		BW98Z	4 582	2 912	81,8	2 863	1 074	37,5	1 239	43,3	235	8,2	203	7,1	112	3,9
055	Ockenfels	LW01W	808	507	62,7	502	219	43,6	234	46,6	16	3,2			33	6,6
		LW01L	808	507	62,7	504	211	41,9	215	42,7	22	4,4	33	6,5	23	4,6
		LW96L	752	546	72,6	535	222	41,5	229	42,8	30	5,6	35	6,5	19	3,6
		BW98Z	780	566	85,4	550	232	42,2	222	40,4	32	5,8	45	8,2	19	3,5
068	St. Katharinen (LK Neuwied)	LW01W	2 467	1 434	58,1	1 401	504	36,0	755	53,9	58	4,1			84	6,0
		LW01L	2 467	1 434	58,1	1 408	474	33,7	680	48,3	90	6,4	78	5,5	86	6,1
		LW96L	2 180	1 549	71,1	1 507	448	29,7	808	53,6	87	5,8	99	6,6	65	4,3
		BW98Z	2 334	1 695	83,8	1 659	641	38,6	741	44,7	110	6,6	104	6,3	63	3,8
075	Vettelschoß	LW01W	2 577	1 537	59,6	1 503	572	38,1	786	52,3	64	4,3			81	5,4
		LW01L	2 577	1 537	59,6	1 514	570	37,6	680	44,9	115	7,6	76	5,0	73	4,8
		LW96L	2 332	1 584	67,9	1 561	550	35,2	734	47,0	119	7,6	103	6,6	55	3,5
		BW98Z	2 496	1 805	83,4	1 785	710	39,8	788	44,1	117	6,6	82	4,6	88	4,9
	Zusammen	LW01W	14 115	8 657	61,3	8 483	3 658	43,1	3 891	45,9	358	4,2			576	6,8
		LW01L	14 115	8 657	61,3	8 536	3 386	39,7	3 609	42,3	614	7,2	448	5,2	479	5,6
		LW96L	13 151	9 372	71,3	9 195	3 188	34,7	4 421	48,1	704	7,7	583	6,3	299	3,3
		BW98Z	13 704	9 405	83,3	9 243	3 603	39,0	4 051	43,8	645	7,0	570	6,2	374	4,0
05	VG Puderbach															
013	Döttesfeld	LW01W	521	295	56,6	291	127	43,6	96	33,0	28	9,6	19	6,5	21	7,2
		LW01L	521	295	56,6	293	132	45,1	86	29,4	32	10,9	21	7,2	22	7,5
		LW96L	509	365	71,7	355	170	47,9	115	32,4	31	8,7	26	7,3	13	3,7
		BW98Z	508	336	80,0	335	153	45,7	115	34,3	17	5,1	23	6,9	27	8,1
011	Dernbach	LW01W	754	406	53,8	400	171	42,8	163	40,8	40	10,0	14	3,5	12	3,0
		LW01L	754	406	53,8	401	186	46,4	143	35,7	40	10,0	10	2,5	22	5,5
		LW96L	724	472	65,2	458	234	51,1	177	38,6	29	6,3	14	3,1	4	0,9
		BW98Z	733	509	77,0	504	241	47,8	202	40,1	29	5,8	17	3,4	15	3,0

noch: 12. Ergebnisse der kreisangehörigen Gemeinden

noch: 138 Landkreis Neuwied

Schl. Nr.	Gemeinde	Wahl	Wahlberechtigte	Wähler	Wahlbeteiligung	Gültige Stimmen	Von den gültigen Stimmen entfielen auf									
							SPD		CDU		F.D.P.		GRÜNE		Sonstige	
							Anzahl	%	Anzahl	%	Anzahl	%	Anzahl	%	Anzahl	%
014	Dürrholz	LW01W	863	544	63,0	518	274	52,9	150	29,0	35	6,8	18	3,5	41	7,9
		LW01L	863	544	63,0	524	281	53,6	136	26,0	45	8,6	17	3,2	45	8,6
		LW96L	846	648	76,6	631	350	55,5	185	29,3	45	7,1	32	5,1	19	3,0
		BW98Z	844	628	85,4	615	294	47,8	185	30,1	63	10,2	27	4,4	46	7,5
025	Hanroth	LW01W	429	225	52,4	220	110	50,0	69	31,4	25	11,4	2	0,9	14	6,4
		LW01L	429	225	52,4	222	111	50,0	53	23,9	27	12,2	3	1,4	28	12,6
		LW96L	373	255	68,4	243	143	58,8	74	30,5	17	7,0	6	2,5	3	1,2
		BW98Z	406	298	77,8	294	133	45,2	111	37,8	19	6,5	7	2,4	24	8,2
027	Harschbach	LW01W	294	152	51,7	149	85	57,0	44	29,5	9	6,0	2	1,3	9	6,0
		LW01L	294	152	51,7	149	82	55,0	39	26,2	9	6,0	2	1,3	17	11,4
		LW96L	273	192	70,3	186	105	56,5	62	33,3	9	4,8	6	3,2	4	2,2
		BW98Z	279	184	74,8	183	82	44,8	76	41,5	3	1,6	10	5,5	12	6,6
040	Linkenbach	LW01W	345	223	64,6	214	139	65,0	46	21,5	11	5,1	13	6,1	5	2,3
		LW01L	345	223	64,6	217	142	65,4	34	15,7	16	7,4	7	3,2	18	8,3
		LW96L	329	249	75,7	243	160	65,8	61	25,1	7	2,9	8	3,3	7	2,9
		BW98Z	346	267	82,2	267	163	61,0	66	24,7	12	4,5	8	3,0	18	6,7
048	Niederhofen	LW01W	239	139	58,2	137	68	49,6	50	36,5	12	8,8	2	1,5	5	3,6
		LW01L	239	139	58,2	135	67	49,6	40	29,6	14	10,4	1	0,7	13	9,6
		LW96L	212	160	75,5	155	91	58,7	40	25,8	12	7,7	6	3,9	6	3,9
		BW98Z	231	174	80,2	173	87	50,3	62	35,8	13	7,5	4	2,3	7	4,0
050	Niederwambach	LW01W	367	243	66,2	240	129	53,8	42	17,5	37	15,4	17	7,1	15	6,3
		LW01L	367	243	66,2	243	136	56,0	32	13,2	48	19,8	16	6,6	11	4,5
		LW96L	364	278	76,4	268	144	53,7	57	21,3	43	16,0	17	6,3	7	2,6
		BW98Z	354	252	86,0	248	132	53,2	48	19,4	29	11,7	17	6,9	22	8,9
052	Oberdreis	LW01W	753	506	67,2	494	285	57,7	122	24,7	53	10,7	22	4,5	12	2,4
		LW01L	753	506	67,2	497	282	56,7	105	21,1	65	13,1	25	5,0	20	4,0
		LW96L	754	592	78,5	575	299	52,0	167	29,0	60	10,4	33	5,7	16	2,8
		BW98Z	724	502	83,1	486	265	54,5	127	26,1	36	7,4	33	6,8	25	5,1
057	Puderbach	LW01W	1 870	1 065	57,0	1 028	514	50,0	328	31,9	80	7,8	57	5,5	49	4,8
		LW01L	1 870	1 065	57,0	1 047	527	50,3	280	26,7	102	9,7	56	5,3	82	7,8
		LW96L	1 787	1 343	75,2	1 313	701	53,4	423	32,2	83	6,3	60	4,6	46	3,5
		BW98Z	1 850	1 230	79,6	1 215	619	50,9	376	30,9	90	7,4	54	4,4	76	6,3
058	Ratzert	LW01W	195	137	70,3	136	84	61,8	27	19,9	7	5,1	9	6,6	9	6,6
		LW01L	195	137	70,3	136	87	64,0	24	17,6	8	5,9	6	4,4	11	8,1
		LW96L	193	158	81,9	150	94	62,7	36	24,0	10	6,7	7	4,7	3	2,0
		BW98Z	197	157	89,7	155	95	61,3	31	20,0	6	3,9	10	6,5	13	8,4
059	Raubach	LW01W	1 483	885	59,7	863	406	47,0	329	38,1	69	8,0	19	2,2	40	4,6
		LW01L	1 483	885	59,7	868	422	48,6	285	32,8	77	8,9	18	2,1	66	7,6
		LW96L	1 413	1 143	80,9	1 103	551	50,0	397	36,0	74	6,7	45	4,1	36	3,3
		BW98Z	1 466	1 068	82,4	1 055	489	46,4	381	36,1	71	6,7	35	3,3	79	7,5
064	Rodenbach bei Puderbach	LW01W	529	361	68,2	355	194	54,6	91	25,6	28	7,9	27	7,6	15	4,2
		LW01L	529	361	68,2	359	192	53,5	77	21,4	42	11,7	26	7,2	22	6,1
		LW96L	495	395	79,8	386	222	57,5	97	25,1	29	7,5	28	7,3	10	2,6
		BW98Z	521	369	81,6	367	210	57,2	98	26,7	19	5,2	23	6,3	17	4,6
070	Steimel	LW01W	899	532	59,2	522	227	43,5	204	39,1	30	5,7	33	6,3	28	5,4
		LW01L	899	532	59,2	531	231	43,5	191	36,0	39	7,3	30	5,6	40	7,5
		LW96L	773	621	80,3	598	302	50,5	189	31,6	54	9,0	32	5,4	21	3,5
		BW98Z	842	562	78,4	551	237	43,0	191	34,7	36	6,5	41	7,4	46	8,3
074	Urbach	LW01W	1 036	588	56,8	576	281	48,8	193	33,5	54	9,4	13	2,3	35	6,1
		LW01L	1 036	588	56,8	583	282	48,4	173	29,7	66	11,3	12	2,1	50	8,6
		LW96L	919	638	69,4	619	314	50,7	213	34,4	52	8,4	27	4,4	13	2,1
		BW98Z	1 010	749	82,4	748	361	48,3	282	37,7	41	5,5	27	3,6	37	4,9

noch: 12. Ergebnisse der kreisangehörigen Gemeinden

noch: 138 Landkreis Neuwied

Schl. Nr.	Gemeinde	Wahl	Wahlberechtigte	Wähler	Wahlbeteiligung	Gültige Stimmen	Von den gültigen Stimmen entfielen auf									
							SPD		CDU		F.D.P.		GRÜNE		Sonstige	
							Anzahl	%	Anzahl	%	Anzahl	%	Anzahl	%	Anzahl	%
078	Woldert	LW01W	487	303	62,2	294	125	42,5	83	28,2	59	20,1	11	3,7	16	5,4
		LW01L	487	303	62,2	298	129	43,3	71	23,8	67	22,5	13	4,4	18	6,0
		LW96L	433	321	74,1	307	139	45,3	85	27,7	60	19,5	19	6,2	4	1,3
		BW98Z	459	319	83,1	316	150	47,5	96	30,4	36	11,4	17	5,4	17	5,4
	Zusammen	LW01W	11 064	6 604	59,7	6 437	3 219	50,0	2 037	31,6	577	9,0	278	4,3	326	5,1
	LW01L	11 064	6 604	59,7	6 503	3 289	50,6	1 769	27,2	697	10,7	263	4,0	485	7,5	
	LW96L	10 397	7 830	75,3	7 590	4 019	53,0	2 378	31,3	615	8,1	366	4,8	212	2,8	
	BW98Z	10 770	7 604	81,2	7 512	3 711	49,4	2 447	32,6	520	6,9	353	4,7	481	6,4	
06	VG Rengsdorf															
002	Anhausen	LW01W	1 025	615	60,0	594	302	50,8	183	30,8	71	12,0			38	6,4
		LW01L	1 025	615	60,0	606	288	47,5	153	25,2	69	11,4	51	8,4	45	7,4
		LW96L	965	661	68,5	652	317	48,6	184	28,2	65	10,0	58	8,9	28	4,3
		BW98Z	990	743	82,9	728	325	44,6	220	30,2	71	9,8	50	6,9	62	8,5
005	Bonefeld	LW01W	744	492	66,1	477	273	57,2	131	27,5	57	11,9			16	3,4
		LW01L	744	492	66,1	483	271	56,1	127	26,3	48	9,9	17	3,5	20	4,1
		LW96L	753	577	76,6	560	257	45,9	188	33,6	54	9,6	26	4,6	35	6,3
		BW98Z	765	612	87,2	603	312	51,7	201	33,3	37	6,1	24	4,0	29	4,8
015	Ehlscheid	LW01W	988	624	63,2	611	264	43,2	243	39,8	72	11,8			32	5,2
		LW01L	988	624	63,2	618	248	40,1	228	36,9	67	10,8	38	6,1	37	6,0
		LW96L	986	712	72,2	688	230	33,4	293	42,6	83	12,1	48	7,0	34	4,9
		BW98Z	1 001	675	82,7	667	256	38,4	264	39,6	62	9,3	38	5,7	47	7,0
026	Hardert	LW01W	602	349	58,0	344	194	56,4	100	29,1	42	12,2			8	2,3
		LW01L	602	349	58,0	344	179	52,0	100	29,1	32	9,3	22	6,4	11	3,2
		LW96L	571	411	72,0	405	173	42,7	134	33,1	52	12,8	32	7,9	14	3,5
		BW98Z	585	431	85,9	425	202	47,5	138	32,5	29	6,8	29	6,8	27	6,4
030	Hümmerich	LW01W	569	349	61,3	341	179	52,5	111	32,6	47	13,8			4	1,2
		LW01L	569	349	61,3	345	173	50,1	114	33,0	34	9,9	12	3,5	12	3,5
		LW96L	511	360	70,5	351	165	47,0	124	35,3	25	7,1	23	6,6	14	4,0
		BW98Z	560	406	81,9	403	195	48,4	137	34,0	32	7,9	20	5,0	19	4,7
036	Kurtscheid	LW01W	739	525	71,0	508	145	28,5	261	51,4	32	6,3			70	13,8
		LW01L	739	525	71,0	514	167	32,5	239	46,5	41	8,0	18	3,5	49	9,5
		LW96L	737	604	82,0	585	142	24,3	315	53,8	55	9,4	24	4,1	49	8,4
		BW98Z	727	593	91,5	583	158	27,1	326	55,9	42	7,2	21	3,6	36	6,2
042	Meinborn	LW01W	378	261	69,0	257	167	65,0	53	20,6	24	9,3			13	5,1
		LW01L	378	261	69,0	257	156	60,7	49	19,1	21	8,2	20	7,8	11	4,3
		LW96L	384	285	74,2	283	144	50,9	66	23,3	20	7,1	38	13,4	15	5,3
		BW98Z	397	309	84,7	305	161	52,8	80	26,2	20	6,6	23	7,5	21	6,9
043	Melsbach	LW01W	1 733	1 137	65,6	1 105	575	52,0	337	30,5	116	10,5			77	7,0
		LW01L	1 733	1 137	65,6	1 117	565	50,6	299	26,8	122	10,9	46	4,1	85	7,6
		LW96L	1 676	1 229	73,3	1 198	504	42,1	395	33,0	156	13,0	84	7,0	59	4,9
		BW98Z	1 698	1 218	85,8	1 205	558	46,3	399	33,1	119	9,9	73	6,1	56	4,6
053	Oberhonnefeld-Gierend	LW01W	683	445	65,2	435	233	53,6	89	20,5	98	22,5			15	3,4
		LW01L	683	445	65,2	441	240	54,4	79	17,9	63	14,3	32	7,3	27	6,1
		LW96L	633	496	78,4	489	237	48,5	144	29,4	58	11,9	32	6,5	18	3,7
		BW98Z	638	475	85,6	471	238	50,5	142	30,1	41	8,7	30	6,4	20	4,2
054	Oberraden	LW01W	499	332	66,5	330	135	40,9	50	15,2	137	41,5			8	2,4
		LW01L	499	332	66,5	330	160	48,5	58	17,6	97	29,4	8	2,4	7	2,1
		LW96L	455	342	75,2	339	180	53,1	72	21,2	57	16,8	13	3,8	17	5,0
		BW98Z	476	387	89,8	386	195	50,5	94	24,4	61	15,8	15	3,9	21	5,4
061	Rengsdorf	LW01W	1 991	1 299	65,2	1 267	562	44,4	422	33,3	190	15,0			93	7,3
		LW01L	1 991	1 299	65,2	1 276	561	44,0	385	30,2	191	15,0	63	4,9	76	6,0
		LW96L	2 020	1 468	72,7	1 451	534	36,8	483	33,3	290	20,0	95	6,5	49	3,4
		BW98Z	2 038	1 356	85,6	1 340	550	41,0	462	34,5	183	13,7	84	6,3	61	4,6

noch: 12. Ergebnisse der kreisangehörigen Gemeinden

noch: 138 Landkreis Neuwied

Schl. Nr.	Gemeinde	Wahl	Wahlberechtigte	Wähler	Wahlbeteiligung	Gültige Stimmen	Von den gültigen Stimmen entfielen auf									
							SPD		CDU		F.D.P.		GRÜNE		Sonstige	
							Anzahl	%	Anzahl	%	Anzahl	%	Anzahl	%	Anzahl	%
066	Rüscheld	LW01W	639	436	68,2	424	265	62,5	110	25,9	32	7,5			17	4,0
		LW01L	639	436	68,2	427	242	56,7	96	22,5	32	7,5	22	5,2	35	8,2
		LW96L	585	445	76,1	441	250	56,7	110	24,9	36	8,2	30	6,8	15	3,4
		BW98Z	610	481	77,9	474	284	59,9	130	27,4	16	3,4	30	6,3	14	3,0
071	Straßenhaus	LW01W	1 411	850	60,2	839	406	48,4	253	30,2	144	17,2			36	4,3
		LW01L	1 411	850	60,2	844	415	49,2	247	29,3	99	11,7	39	4,6	44	5,2
		LW96L	1 354	904	66,8	884	389	44,0	314	35,5	91	10,3	48	5,4	42	4,8
		BW98Z	1 446	970	77,1	960	419	43,6	353	36,8	77	8,0	60	6,3	51	5,3
072	Thalhausen	LW01W	530	350	66,0	336	218	64,9	81	24,1	22	6,5			15	4,5
		LW01L	530	350	66,0	346	205	59,2	74	21,4	29	8,4	18	5,2	20	5,8
		LW96L	484	365	75,4	357	219	61,3	65	18,2	19	5,3	29	8,1	25	7,0
		BW98Z	513	389	84,2	385	220	57,1	88	22,9	27	7,0	27	7,0	23	6,0
	Zusammen	LW01W	12 531	8 064	64,4	7 868	3 918	49,8	2 424	30,8	1 084	13,8			442	5,6
		LW01L	12 531	8 064	64,4	7 948	3 870	48,7	2 248	28,3	945	11,9	406	5,1	479	6,0
		LW96L	12 114	8 859	73,1	8 683	3 741	43,1	2 887	33,2	1 061	12,2	580	6,7	414	4,8
		BW98Z	12 444	9 045	84,7	8 935	4 073	45,6	3 034	34,0	817	9,1	524	5,9	487	5,5
07	VG Unkel															
008	Bruchhausen	LW01W	693	400	57,7	394	156	39,6	199	50,5	19	4,8			20	5,1
		LW01L	693	400	57,7	393	154	39,2	185	47,1	23	5,9	16	4,1	15	3,8
		LW96L	661	442	66,9	433	154	35,6	216	49,9	27	6,2	24	5,5	12	2,8
		BW98Z	675	528	88,6	526	206	39,2	215	40,9	37	7,0	38	7,2	30	5,7
019	Erpel	LW01W	1 838	1 216	66,2	1 196	547	45,7	488	40,8	59	4,9			102	8,5
		LW01L	1 838	1 216	66,2	1 196	531	44,4	452	37,8	97	8,1	47	3,9	69	5,8
		LW96L	1 771	1 236	69,8	1 206	455	37,7	519	43,0	131	10,9	65	5,4	36	3,0
		BW98Z	1 845	1 277	88,8	1 264	554	43,8	487	38,5	124	9,8	60	4,7	39	3,1
062	Rheinbreitbach	LW01W	3 242	1 954	60,3	1 919	791	41,2	892	46,5	165	8,6			71	3,7
		LW01L	3 242	1 954	60,3	1 936	677	35,0	797	41,2	243	12,6	144	7,4	75	3,9
		LW96L	3 146	2 010	63,9	1 973	622	31,5	879	44,6	263	13,3	160	8,1	49	2,5
		BW98Z	3 225	2 209	87,8	2 180	808	37,1	805	36,9	297	13,6	174	8,0	96	4,4
073	Unkel, St.	LW01W	3 652	2 248	61,6	2 206	994	45,1	986	44,7	143	6,5			83	3,8
		LW01L	3 652	2 248	61,6	2 211	925	41,8	874	39,5	206	9,3	135	6,1	71	3,2
		LW96L	3 396	2 259	66,5	2 223	794	35,7	948	42,6	240	10,8	187	8,4	54	2,4
		BW98Z	3 627	2 384	82,6	2 354	906	38,5	944	40,1	236	10,0	189	8,0	79	3,4
	Zusammen	LW01W	9 425	5 818	61,7	5 715	2 488	43,5	2 565	44,9	386	6,8			276	4,8
		LW01L	9 425	5 818	61,7	5 736	2 287	39,9	2 308	40,2	569	9,9	342	6,0	230	4,0
		LW96L	8 974	5 947	66,3	5 835	2 025	34,7	2 562	43,9	661	11,3	436	7,5	151	2,6
		BW98Z	9 372	6 398	86,0	6 324	2 474	39,1	2 451	38,8	694	11,0	461	7,3	244	3,9
08	VG Waldbreitbach															
006	Breitscheid	LW01W	1 566	933	59,6	896	323	36,0	452	50,4	50	5,6			71	7,9
		LW01L	1 566	933	59,6	921	319	34,6	421	45,7	66	7,2	39	4,2	76	8,3
		LW96L	1 418	960	67,7	940	274	29,1	495	52,7	72	7,7	66	7,0	33	3,5
		BW98Z	1 501	979	78,3	972	304	31,3	481	49,5	72	7,4	62	6,4	53	5,5
010	Datzeroth	LW01W	170	119	70,0	113	61	54,0	35	31,0	5	4,4			12	10,6
		LW01L	170	119	70,0	119	65	54,6	27	22,7	6	5,0	7	5,9	14	11,8
		LW96L	171	122	71,3	119	68	57,1	30	25,2	10	8,4	6	5,0	5	4,2
		BW98Z	167	139	89,7	136	77	56,6	34	25,0	7	5,1	8	5,9	10	7,4
007	Hausen (Wied)	LW01W	1 336	788	59,0	749	350	46,7	334	44,6	28	3,7			37	4,9
		LW01L	1 336	788	59,0	764	354	46,3	313	41,0	40	5,2	32	4,2	25	3,3
		LW96L	1 308	868	66,4	842	302	35,9	382	45,4	61	7,2	67	8,0	30	3,6
		BW98Z	1 288	783	76,5	777	304	39,1	353	45,4	47	6,0	45	5,8	28	3,6
047	Niederbreitbach	LW01W	1 143	699	61,2	665	228	34,3	325	48,9	33	5,0			79	11,9
		LW01L	1 143	699	61,2	683	266	38,9	281	41,1	43	6,3	35	5,1	58	8,5
		LW96L	1 103	783	71,0	773	259	33,5	376	48,6	58	7,5	41	5,3	39	5,0
		BW98Z	1 131	807	82,3	795	277	34,8	380	47,8	53	6,7	42	5,3	43	5,4



noch: 12. Ergebnisse der kreisangehörigen Gemeinden

noch: 138 Landkreis Neuwied

140 Rhein-Hunsrück-Kreis

Schl. Nr.	Gemeinde	Wahl	Wahlberechtigte	Wähler	Wahlbeteiligung	Gültige Stimmen	Von den gültigen Stimmen entfielen auf									
							SPD		CDU		F.D.P.		GRÜNE		Sonstige	
							Anzahl	%	Anzahl	%	Anzahl	%	Anzahl	%	Anzahl	%
065	Roßbach	LW01W	1 132	719	63,5	688	219	31,8	401	58,3	38	5,5			30	4,4
		LW01L	1 132	719	63,5	707	251	35,5	358	50,6	48	6,8	22	3,1	28	4,0
		LW96L	1 112	760	68,3	749	221	29,5	399	53,3	56	7,5	54	7,2	19	2,5
		BW98Z	1 143	835	83,6	827	264	31,9	434	52,5	62	7,5	35	4,2	32	3,9
076	Waldbreitbach	LW01W	1 601	1 053	65,8	1 003	300	29,9	586	58,4	60	6,0			57	5,7
		LW01L	1 601	1 053	65,8	1 014	342	33,7	517	51,0	75	7,4	33	3,3	47	4,6
		LW96L	1 611	1 196	74,2	1 174	291	24,8	690	58,8	93	7,9	64	5,5	36	3,1
		BW98Z	1 632	1 098	83,7	1 084	307	28,3	600	55,4	72	6,6	53	4,9	52	4,8
	Zusammen	LW01W	6 948	4 311	62,0	4 114	1 481	36,0	2 133	51,8	214	5,2			286	7,0
LW01L	6 948	4 311	62,0	4 208	1 597	38,0	1 917	45,6	278	6,6	168	4,0	248	5,9		
LW96L	6 723	4 689	69,7	4 597	1 415	30,8	2 372	51,6	350	7,6	298	6,5	162	3,5		
BW98Z	6 862	4 641	81,2	4 591	1 533	33,4	2 282	49,7	313	6,8	245	5,3	218	4,7		
140	Rhein-Hunsrück-Kreis	LW01W	12 482	7 863	63,0	7 665	3 278	42,8	3 431	44,8	506	6,6	450	5,9		
		LW01L	12 482	7 863	63,0	7 707	3 423	44,4	2 923	37,9	596	7,7	455	5,9	310	4,0
		LW96L	12 501	9 010	72,1	8 830	3 033	34,3	3 985	45,1	785	8,9	747	8,5	280	3,2
		BW98Z	12 485	8 549	80,2	8 399	3 248	38,7	3 695	44,0	542	6,5	602	7,2	312	3,7
02	VG Emmelshausen	LW01W	121	93	76,9	91	49	53,8	22	24,2	10	11,0	10	11,0		
		LW01L	121	93	76,9	91	50	54,9	20	22,0	11	12,1	9	9,9	1	1,1
		LW96L	127	90	70,9	87	41	47,1	22	25,3	15	17,2	7	8,0	2	2,3
		BW98Z	124	97	82,9	96	51	53,1	23	24,0	12	12,5	10	10,4		
201	Beulich	LW01W	424	272	64,2	261	116	44,4	96	36,8	27	10,3	22	8,4		
		LW01L	424	272	64,2	267	120	44,9	87	32,6	25	9,4	20	7,5	15	5,6
		LW96L	438	298	68,0	291	90	30,9	104	35,7	32	11,0	40	13,7	25	8,6
		BW98Z	427	301	78,8	296	111	37,5	106	35,8	22	7,4	26	8,8	31	10,5
014	Bickenbach	LW01W	292	201	68,8	196	64	32,7	115	58,7	12	6,1	5	2,6		
		LW01L	292	201	68,8	198	65	32,8	104	52,5	10	5,1	6	3,0	13	6,6
		LW96L	303	226	74,6	219	81	37,0	105	47,9	13	5,9	11	5,0	9	4,1
		BW98Z	297	236	87,7	226	77	34,1	100	44,2	22	9,7	9	4,0	18	8,0
016	Birkheim	LW01W	119	87	73,1	84	32	38,1	43	51,2	5	6,0	4	4,8		
		LW01L	119	87	73,1	82	26	31,7	39	47,6	9	11,0	3	3,7	5	6,1
		LW96L	118	103	87,3	102	31	30,4	51	50,0	10	9,8	7	6,9	3	2,9
		BW98Z	126	91	83,5	91	31	34,1	46	50,5	8	8,8	4	4,4	2	2,2
031	Dörth	LW01W	400	292	73,0	285	83	29,1	172	60,4	14	4,9	16	5,6		
		LW01L	400	292	73,0	289	78	27,0	162	56,1	18	6,2	16	5,5	15	5,2
		LW96L	400	324	81,0	318	69	21,7	205	64,5	18	5,7	20	6,3	6	1,9
		BW98Z	391	326	90,3	320	94	29,4	186	58,1	19	5,9	12	3,8	9	2,8
036	Emmelshausen	LW01W	3 778	2 310	61,1	2 249	774	34,4	1 183	52,6	172	7,6	120	5,3		
		LW01L	3 778	2 310	61,1	2 276	793	34,8	1 045	45,9	194	8,5	109	4,8	135	5,9
		LW96L	3 356	2 490	74,2	2 440	729	29,9	1 239	50,8	236	9,7	154	6,3	82	3,4
		BW98Z	3 705	2 645	83,3	2 594	868	33,5	1 297	50,0	180	6,9	147	5,7	102	3,9
043	Gondershausen	LW01W	998	580	58,1	547	212	38,8	267	48,8	45	8,2	23	4,2		
		LW01L	998	580	58,1	565	222	39,3	233	41,2	50	8,8	23	4,1	37	6,5
		LW96L	1 022	721	70,5	694	237	34,1	347	50,0	40	5,8	35	5,0	35	5,0
		BW98Z	1 019	748	82,6	734	293	39,9	311	42,4	42	5,7	57	7,8	31	4,2
045	Halsenbach	LW01W	937	603	64,4	591	201	34,0	315	53,3	45	7,6	30	5,1		
		LW01L	937	603	64,4	595	219	36,8	292	49,1	41	6,9	34	5,7	9	1,5
		LW96L	913	680	74,5	664	189	28,5	342	51,5	73	11,0	46	6,9	14	2,1
		BW98Z	896	666	83,3	655	233	35,6	325	49,6	42	6,4	33	5,0	22	3,4
047	Hausbay	LW01W	149	106	71,1	101	29	28,7	61	60,4	7	6,9	4	4,0		
		LW01L	149	106	71,1	103	31	30,1	54	52,4	7	6,8	4	3,9	7	6,8
		LW96L	139	115	82,7	112	18	16,1	79	70,5	4	3,6	7	6,3	4	3,6
		BW98Z	152	119	87,5	114	44	38,6	58	50,9	3	2,6	6	5,3	3	2,6

noch: 12. Ergebnisse der kreisangehörigen Gemeinden

noch: 140 Rhein-Hunsrück-Kreis

Schl. Nr.	Gemeinde	Wahl	Wahlberechtigte	Wähler	Wahlbeteiligung	Gültige Stimmen	Von den gültigen Stimmen entfielen auf									
							SPD		CDU		F.D.P.		GRÜNE		Sonstige	
							Anzahl	%	Anzahl	%	Anzahl	%	Anzahl	%	Anzahl	%
060	Hungenroth	LW01W	209	159	76,1	148	54	36,5	77	52,0	16	10,8	1	0,7		
		LW01L	209	159	76,1	153	51	33,3	68	44,4	27	17,6	1	0,7	6	3,9
		LW96L	205	173	84,4	167	46	27,5	83	49,7	30	18,0	3	1,8	5	3,0
		BW98Z	206	173	90,1	171	50	29,2	87	50,9	22	12,9	6	3,5	6	3,5
063	Karbach	LW01W	450	320	71,1	306	78	25,5	181	59,2	30	9,8	17	5,6		
		LW01L	450	320	71,1	316	84	26,6	174	55,1	26	8,2	13	4,1	19	6,0
		LW96L	417	346	83,0	338	91	26,9	198	58,6	23	6,8	19	5,6	7	2,1
		BW98Z	442	352	85,2	348	92	26,4	206	59,2	21	6,0	15	4,3	14	4,0
075	Kratzenburg	LW01W	320	246	76,9	241	106	44,0	113	46,9	6	2,5	16	6,6		
		LW01L	320	246	76,9	243	103	42,4	111	45,7	4	1,6	15	6,2	10	4,1
		LW96L	296	257	86,8	243	95	39,1	113	46,5	11	4,5	16	6,6	8	3,3
		BW98Z	302	236	90,4	230	95	41,3	106	46,1	6	2,6	13	5,7	10	4,3
084	Leiningen	LW01W	501	344	68,7	332	103	31,0	189	56,9	21	6,3	19	5,7		
		LW01L	501	344	68,7	334	106	31,7	176	52,7	23	6,9	17	5,1	12	3,6
		LW96L	448	338	75,4	319	87	27,3	174	54,5	29	9,1	19	6,0	10	3,1
		BW98Z	438	353	89,6	348	126	36,2	168	48,3	29	8,3	15	4,3	10	2,9
087	Lingerhahn	LW01W	341	213	62,5	202	83	41,1	101	50,0	4	2,0	14	6,9		
		LW01L	341	213	62,5	203	86	42,4	84	41,4	13	6,4	12	5,9	8	3,9
		LW96L	350	268	76,6	259	83	32,0	137	52,9	22	8,5	14	5,4	3	1,2
		BW98Z	347	259	82,0	249	85	34,1	125	50,2	9	3,6	19	7,6	11	4,4
089	Maisborn	LW01W	114	97	85,1	88	33	37,5	41	46,6	8	9,1	6	6,8		
		LW01L	114	97	85,1	91	33	36,3	36	39,6	6	6,6	5	5,5	11	12,1
		LW96L	92	84	91,3	80	30	37,5	39	48,8	4	5,0	3	3,8	4	5,0
		BW98Z	114	91	91,0	86	29	33,7	44	51,2	6	7,0	2	2,3	5	5,8
093	Mermuth	LW01W	232	171	73,7	163	48	29,4	95	58,3	16	9,8	4	2,5		
		LW01L	232	171	73,7	166	52	31,3	84	50,6	14	8,4	6	3,6	10	6,0
		LW96L	207	165	79,7	160	49	30,6	98	61,3	7	4,4	4	2,5	2	1,3
		BW98Z	224	188	91,3	185	58	31,4	103	55,7	8	4,3	8	4,3	8	4,3
205	Morshausen	LW01W	306	200	65,4	195	73	37,4	99	50,8	15	7,7	8	4,1		
		LW01L	306	200	65,4	197	81	41,1	88	44,7	18	9,1	6	3,0	4	2,0
		LW96L	307	215	70,0	210	54	25,7	116	55,2	13	6,2	16	7,6	11	5,2
		BW98Z	304	231	84,0	226	77	34,1	119	52,7	9	4,0	15	6,6	6	2,7
098	Mühlpfad	LW01W	64	48	75,0	48	7	14,6	34	70,8	5	10,4	2	4,2		
		LW01L	64	48	75,0	48	5	10,4	33	68,8	3	6,3	1	2,1	6	12,5
		LW96L	58	52	89,7	50	7	14,0	35	70,0	4	8,0	2	4,0	2	4,0
		BW98Z	59	48	90,6	46	8	17,4	32	69,6	4	8,7	1	2,2	1	2,2
102	Ney	LW01W	297	224	75,4	218	80	36,7	120	55,0	12	5,5	6	2,8		
		LW01L	297	224	75,4	218	79	36,2	109	50,0	16	7,3	8	3,7	6	2,8
		LW96L	296	249	84,1	238	71	29,8	120	50,4	23	9,7	18	7,6	6	2,5
		BW98Z	304	250	91,6	246	59	24,0	134	54,5	29	11,8	15	6,1	9	3,7
108	Niedert	LW01W	100	82	82,0	79	42	53,2	27	34,2	6	7,6	4	5,1		
		LW01L	100	82	82,0	81	48	59,3	20	24,7	7	8,6	2	2,5	4	4,9
		LW96L	113	97	85,8	94	47	50,0	30	31,9	6	6,4	5	5,3	6	6,4
		BW98Z	100	88	91,7	85	37	43,5	32	37,6	7	8,2	6	7,1	3	3,5
110	Norath	LW01W	372	260	69,9	251	81	32,3	135	53,8	17	6,8	18	7,2		
		LW01L	372	260	69,9	251	92	36,7	119	47,4	13	5,2	19	7,6	8	3,2
		LW96L	347	281	81,0	276	81	29,3	136	49,3	26	9,4	26	9,4	7	2,5
		BW98Z	361	296	88,6	290	87	30,0	156	53,8	22	7,6	15	5,2	10	3,4
117	Pfalzfeld	LW01W	468	311	66,5	300	138	46,0	121	40,3	22	7,3	19	6,3		
		LW01L	468	311	66,5	305	140	45,9	112	36,7	18	5,9	18	5,9	17	5,6
		LW96L	462	355	76,8	348	151	43,4	131	37,6	27	7,8	30	8,6	9	2,6
		BW98Z	470	346	85,4	342	159	46,5	130	38,0	16	4,7	20	5,8	17	5,0
140	Schwall	LW01W	250	178	71,2	171	61	35,7	94	55,0	12	7,0	4	2,3		
		LW01L	250	178	71,2	177	58	32,8	87	49,2	13	7,3	8	4,5	11	6,2
		LW96L	186	152	81,7	147	34	23,1	83	56,5	20	13,6	9	6,1	1	0,7
		BW98Z	229	179	89,1	178	53	29,8	87	48,9	14	7,9	14	7,9	10	5,6

noch: 12. Ergebnisse der kreisangehörigen Gemeinden

noch: 140 Rhein-Hunsrück-Kreis

Schl. Nr.	Gemeinde	Wahl	Wahlberechtigte	Wähler	Wahlbeteiligung	Gültige Stimmen	Von den gültigen Stimmen entfielen auf											
							SPD		CDU		F.D.P.		GRÜNE		Sonstige			
							Anzahl	%	Anzahl	%	Anzahl	%	Anzahl	%	Anzahl	%		
149	Thörlingen	LW01W	108	89	82,4	87	13	14,9	62	71,3	5	5,7	7	8,0				
		LW01L	108	89	82,4	89	23	25,8	56	62,9	5	5,6	2	2,2	3	3,4		
		LW96L	114	103	90,4	101	18	17,8	65	64,4	7	6,9	8	7,9	3	3,0		
		BW98Z	112	92	92,9	92	24	26,1	57	62,0	3	3,3	5	5,4	3	3,3		
156	Utzenhain	LW01W	102	73	71,6	72	39	54,2	19	26,4	9	12,5	5	6,9				
		LW01L	102	73	71,6	73	36	49,3	16	21,9	12	16,4	2	2,7	7	9,6		
		LW96L	96	71	74,0	67	21	31,3	22	32,8	16	23,9	2	3,0	6	9,0		
		BW98Z	92	76	86,4	73	22	30,1	27	37,0	14	19,2			10	13,7		
	Zusammen	LW01W	11 452	7 559	66,0	7 306	2 599	35,6	3 782	51,8	541	7,4	384	5,3				
		LW01L	11 452	7 559	66,0	7 411	2 681	36,2	3 409	46,0	583	7,9	359	4,8	379	5,1		
		LW96L	10 810	8 253	76,3	8 024	2 450	30,5	4 074	50,8	709	8,8	521	6,5	270	3,4		
		BW98Z	11 241	8 487	85,2	8 321	2 863	34,4	4 065	48,9	569	6,8	473	5,7	351	4,2		
03	VG Kastellaun	001	Alterkülz <sup>1)</sup>	LW01W	489	256	52,4	250	151	60,4	55	22,0	25	10,0	19	7,6		
				LW01L	489	256	52,4	251	144	57,4	59	23,5	26	10,4	17	6,8	5	2,0
				LW96L	330	270	81,8	262	134	51,1	75	28,6	35	13,4	15	5,7	3	1,1
				BW98Z	330	261	85,6	255	131	51,4	68	26,7	24	9,4	21	8,2	11	4,3
009	Bell (Hunsrück)	LW01W	1 135	858	75,6	847	584	68,9	134	15,8	80	9,4	49	5,8				
		LW01L	1 135	858	75,6	848	551	65,0	116	13,7	92	10,8	65	7,7	24	2,8		
		LW96L	1 125	877	78,0	862	497	57,7	133	15,4	122	14,2	87	10,1	23	2,7		
		BW98Z	1 142	918	86,2	906	540	59,6	160	17,7	86	9,5	83	9,2	37	4,1		
010	Beltheim	LW01W	1 629	1 029	63,2	998	382	38,3	477	47,8	72	7,2	67	6,7				
		LW01L	1 629	1 029	63,2	1 006	362	36,0	448	44,5	90	8,9	57	5,7	49	4,9		
		LW96L	1 605	1 153	71,8	1 128	327	29,0	595	52,7	93	8,2	81	7,2	32	2,8		
		BW98Z	1 616	1 212	81,6	1 178	395	33,5	572	48,6	91	7,7	74	6,3	46	3,9		
018	Braunshorn	LW01W	474	368	77,6	361	124	34,3	205	56,8	24	6,6	8	2,2				
		LW01L	474	368	77,6	363	122	33,6	193	53,2	26	7,2	10	2,8	12	3,3		
		LW96L	475	385	81,1	376	118	31,4	221	58,8	19	5,1	15	4,0	3	0,8		
		BW98Z	469	373	85,7	367	133	36,2	190	51,8	15	4,1	19	5,2	10	2,7		
021	Buch	LW01W	744	573	77,0	562	351	62,5	185	32,9	16	2,8	10	1,8				
		LW01L	744	573	77,0	567	270	47,6	225	39,7	29	5,1	24	4,2	19	3,4		
		LW96L	791	647	81,8	635	239	37,6	300	47,2	36	5,7	38	6,0	22	3,5		
		BW98Z	773	627	88,4	616	229	37,2	305	49,5	22	3,6	37	6,0	23	3,7		
202	Dommershausen	LW01W	932	685	73,5	673	159	23,6	434	64,5	51	7,6	29	4,3				
		LW01L	932	685	73,5	677	172	25,4	398	58,8	53	7,8	29	4,3	25	3,7		
		LW96L	981	772	78,7	760	133	17,5	497	65,4	53	7,0	52	6,8	25	3,3		
		BW98Z	966	759	86,4	748	183	24,5	464	62,0	45	6,0	29	3,9	27	3,6		
042	Gödenroth	LW01W	349	288	82,5	286	174	60,8	61	21,3	35	12,2	16	5,6				
		LW01L	349	288	82,5	287	168	58,5	50	17,4	43	15,0	22	7,7	4	1,4		
		LW96L	351	291	82,9	288	163	56,6	51	17,7	44	15,3	25	8,7	5	1,7		
		BW98Z	344	289	91,2	284	159	56,0	67	23,6	23	8,1	25	8,8	10	3,5		
046	Hasselbach	LW01W	140	110	78,6	107	65	60,7	21	19,6	16	15,0	5	4,7				
		LW01L	140	110	78,6	108	67	62,0	20	18,5	14	13,0	2	1,9	5	4,6		
		LW96L	131	108	82,4	107	68	63,6	13	12,1	19	17,8	2	1,9	5	4,7		
		BW98Z	136	109	82,6	108	75	69,4	16	14,8	11	10,2	1	0,9	5	4,6		
055	Hollnich	LW01W	242	165	68,2	161	76	47,2	50	31,1	22	13,7	13	8,1				
		LW01L	242	165	68,2	163	69	42,3	43	26,4	25	15,3	17	10,4	9	5,5		
		LW96L	259	184	71,0	183	64	35,0	57	31,1	31	16,9	20	10,9	11	6,0		
		BW98Z	249	200	86,6	196	84	42,9	67	34,2	13	6,6	22	11,2	10	5,1		
064	Kastellaun, St.	LW01W	3 907	2 197	56,2	2 181	887	40,7	1 016	46,6	209	9,6	69	3,2				
		LW01L	3 907	2 197	56,2	2 187	769	35,2	977	44,7	250	11,4	104	4,8	87	4,0		
		LW96L	3 495	2 357	67,4	2 324	775	33,3	1 100	47,3	238	10,2	128	5,5	83	3,6		
		BW98Z	3 719	2 365	74,6	2 328	796	34,2	1 137	48,8	163	7,0	115	4,9	117	5,0		

1) Bei der Landtagswahl 2001 einschließlich Ergebnis der Gemeinde Michelbach.

noch: 12. Ergebnisse der kreisangehörigen Gemeinden

noch: 140 Rhein-Hunsrück-Kreis

Schl. Nr.	Gemeinde	Wahl	Wahlberechtigte	Wähler	Wahlbeteiligung	Gültige Stimmen	Von den gültigen Stimmen entfielen auf									
							SPD		CDU		F.D.P.		GRÜNE		Sonstige	
							Anzahl	%	Anzahl	%	Anzahl	%	Anzahl	%	Anzahl	%
073	Korweiler	LW01W	74	63	85,1	60	15	25,0	42	70,0	2	3,3	1	1,7		
		LW01L	74	63	85,1	63	18	28,6	34	54,0	2	3,2	1	1,6	8	12,7
		LW96L	67	62	92,5	62	16	25,8	39	62,9	5	8,1	1	1,6	1	1,6
		BW98Z	67	58	86,3	58	17	29,3	34	58,6	2	3,4	1	1,7	4	6,9
204	Mastershausen	LW01W	908	560	61,7	544	279	51,3	215	39,5	38	7,0	12	2,2		
		LW01L	908	560	61,7	547	240	43,9	221	40,4	55	10,1	12	2,2	19	3,5
		LW96L	869	646	74,3	622	231	37,1	313	50,3	43	6,9	18	2,9	17	2,7
		BW98Z	907	723	80,0	700	250	35,7	363	51,9	37	5,3	24	3,4	26	3,7
095	Michelbach <sup>1)</sup>	LW01W														
		LW01L														
		LW96L	137	101	73,7	101	46	45,5	25	24,8	17	16,8	7	6,9	6	5,9
131	Roth	LW01W	161	107	66,5	101	51	50,5	20	19,8	22	21,8	8	7,9		
		LW01L	161	107	66,5	102	53	52,0	15	14,7	21	20,6	10	9,8	3	2,9
		LW96L	175	123	70,3	120	65	54,2	18	15,0	27	22,5	10	8,3		
		BW98Z	181	138	80,7	133	70	52,6	22	16,5	22	16,5	10	7,5	9	6,8
147	Spesenroth	LW01W	132	99	75,0	96	49	51,0	30	31,3	15	15,6	2	2,1		
		LW01L	132	99	75,0	94	49	52,1	25	26,6	12	12,8	4	4,3	4	4,3
		LW96L	135	112	83,0	108	54	50,0	33	30,6	14	13,0	6	5,6	1	0,9
		BW98Z	137	118	86,8	112	57	50,9	34	30,4	11	9,8	2	1,8	8	7,1
153	Uhler	LW01W	303	204	67,3	200	135	67,5	38	19,0	15	7,5	12	6,0		
		LW01L	303	204	67,3	202	132	65,3	30	14,9	21	10,4	13	6,4	6	3,0
		LW96L	282	200	70,9	197	119	60,4	34	17,3	24	12,2	16	8,1	4	2,0
		BW98Z	313	236	80,5	232	138	59,5	50	21,6	14	6,0	21	9,1	9	3,9
	Zusammen	LW01W	11 619	7 562	65,1	7 427	3 482	46,9	2 983	40,2	642	8,6	320	4,3		
		LW01L	11 619	7 562	65,1	7 465	3 186	42,7	2 854	38,2	759	10,2	387	5,2	279	3,7
		LW96L	11 208	8 288	73,9	8 135	3 049	37,5	3 504	43,1	820	10,1	521	6,4	241	3,0
		BW98Z	11 499	8 503	81,9	8 333	3 320	39,8	3 567	42,8	595	7,1	493	5,9	358	4,3
04	VG Kirchberg (Hunsrück)															
007	Belg	LW01W	108	80	74,1	75	32	42,7	10	13,3	33	44,0				
		LW01L	108	80	74,1	76	41	53,9	9	11,8	21	27,6	1	1,3	4	5,3
		LW96L	120	94	78,3	90	52	57,8	15	16,7	18	20,0	3	3,3	2	2,2
		BW98Z	110	94	88,7	90	54	60,0	18	20,0	12	13,3	2	2,2	4	4,4
006	Bärenbach	LW01W	343	207	60,3	197	105	53,3	57	28,9	29	14,7	6	3,0		
		LW01L	343	207	60,3	202	120	59,4	53	26,2	18	8,9	3	1,5	8	4,0
		LW96L	325	222	68,3	214	108	50,5	64	29,9	21	9,8	10	4,7	11	5,1
		BW98Z	332	248	77,5	240	138	57,5	63	26,3	13	5,4	2	0,8	24	10,0
024	Büchenbeuren	LW01W	1 281	699	54,6	668	287	43,0	239	35,8	125	18,7	17	2,5		
		LW01L	1 281	699	54,6	677	310	45,8	216	31,9	93	13,7	21	3,1	37	5,5
		LW96L	1 428	1 018	71,3	991	301	30,4	484	48,8	111	11,2	40	4,0	55	5,5
		BW98Z	1 298	990	80,3	953	313	32,8	471	49,4	68	7,1	40	4,2	61	6,4
028	Dickenschied	LW01W	578	370	64,0	358	137	38,3	150	41,9	61	17,0	10	2,8		
		LW01L	578	370	64,0	362	164	45,3	142	39,2	35	9,7	12	3,3	9	2,5
		LW96L	558	407	72,9	393	122	31,0	181	46,1	38	9,7	24	6,1	28	7,1
		BW98Z	565	444	84,6	436	170	39,0	188	43,1	32	7,3	25	5,7	21	4,8
029	Dill	LW01W	159	114	71,7	110	56	50,9	11	10,0	35	31,8	8	7,3		
		LW01L	159	114	71,7	113	74	65,5	12	10,6	20	17,7	6	5,3	1	0,9
		LW96L	153	114	74,5	114	63	55,3	15	13,2	24	21,1	7	6,1	5	4,4
		BW98Z	159	120	82,8	116	64	55,2	16	13,8	20	17,2	11	9,5	5	4,3
030	Dillendorf	LW01W	458	268	58,5	264	127	48,1	66	25,0	57	21,6	14	5,3		
		LW01L	458	268	58,5	267	148	55,4	48	18,0	27	10,1	7	2,6	37	13,9
		LW96L	459	319	69,5	314	137	43,6	94	29,9	37	11,8	15	4,8	31	9,9
		BW98Z	466	331	80,5	316	146	46,2	92	29,1	31	9,8	15	4,7	32	10,1

1) Bei der Landtagswahl 2001 ist das Ergebnis in der Gemeinde Altküßel enthalten.

noch: 12. Ergebnisse der kreisangehörigen Gemeinden

noch: 140 Rhein-Hunsrück-Kreis

Schl. Nr.	Gemeinde	Wahl	Wahlberechtigte	Wähler	Wahlbeteiligung	Gültige Stimmen	Von den gültigen Stimmen entfielen auf									
							SPD		CDU		F.D.P.		GRÜNE		Sonstige	
							Anzahl	%	Anzahl	%	Anzahl	%	Anzahl	%	Anzahl	%
040	Gehlweiler	LW01W	195	112	57,4	109	48	44,0	16	14,7	39	35,8	6	5,5		
		LW01L	195	112	57,4	110	72	65,5	14	12,7	17	15,5	4	3,6	3	2,7
		LW96L	191	130	68,1	129	54	41,9	29	22,5	24	18,6	5	3,9	17	13,2
		BW98Z	194	152	79,6	147	83	56,5	28	19,0	23	15,6	6	4,1	7	4,8
041	Gemünden	LW01W	998	657	65,8	626	244	39,0	249	39,8	108	17,3	25	4,0		
		LW01L	998	657	65,8	637	292	45,8	225	35,3	61	9,6	21	3,3	38	6,0
		LW96L	1 016	732	72,0	709	248	35,0	286	40,3	112	15,8	35	4,9	28	3,9
		BW98Z	1 001	709	78,9	697	267	38,3	259	37,2	79	11,3	36	5,2	56	8,0
044	Hahn	LW01W	159	103	64,8	95	38	40,0	24	25,3	28	29,5	5	5,3		
		LW01L	159	103	64,8	98	48	49,0	23	23,5	18	18,4	2	2,0	7	7,1
		LW96L	163	118	72,4	109	49	45,0	29	26,6	22	20,2	6	5,5	3	2,8
		BW98Z	154	124	83,2	123	57	46,3	36	29,3	20	16,3	2	1,6	8	6,5
048	Hecken	LW01W	99	70	70,7	66	30	45,5	10	15,2	26	39,4				
		LW01L	99	70	70,7	68	29	42,6	7	10,3	23	33,8	4	5,9	5	7,4
		LW96L	109	68	62,4	65	26	40,0	14	21,5	19	29,2	3	4,6	3	4,6
		BW98Z	100	71	71,0	70	22	31,4	22	31,4	17	24,3	3	4,3	6	8,6
049	Heinzenbach	LW01W	319	191	59,9	183	70	38,3	55	30,1	47	25,7	11	6,0		
		LW01L	319	191	59,9	186	85	45,7	54	29,0	23	12,4	10	5,4	14	7,5
		LW96L	285	213	74,7	207	76	36,7	74	35,7	35	16,9	19	9,2	3	1,4
		BW98Z	316	238	80,1	234	99	42,3	76	32,5	37	15,8	10	4,3	12	5,1
050	Henau	LW01W	134	99	73,9	94	62	66,0	22	23,4	9	9,6	1	1,1		
		LW01L	134	99	73,9	96	61	63,5	21	21,9	8	8,3	2	2,1	4	4,2
		LW96L	149	110	73,8	107	66	61,7	21	19,6	8	7,5	7	6,5	5	4,7
		BW98Z	135	103	84,4	101	67	66,3	22	21,8	5	5,0	4	4,0	3	3,0
053	Hirschfeld (Hunsrück)	LW01W	283	195	68,9	183	77	42,1	56	30,6	40	21,9	10	5,5		
		LW01L	283	195	68,9	187	98	52,4	50	26,7	24	12,8	11	5,9	4	2,1
		LW96L	306	233	76,1	223	85	38,1	81	36,3	21	9,4	30	13,5	6	2,7
		BW98Z	292	230	82,1	221	102	46,2	82	37,1	13	5,9	15	6,8	9	4,1
062	Kappel	LW01W	391	239	61,1	235	101	43,0	82	34,9	43	18,3	9	3,8		
		LW01L	391	239	61,1	236	121	51,3	78	33,1	24	10,2	9	3,8	4	1,7
		LW96L	420	297	70,7	291	138	47,4	99	34,0	30	10,3	19	6,5	5	1,7
		BW98Z	402	320	83,8	308	169	54,9	82	26,6	30	9,7	19	6,2	8	2,6
067	Kirchberg (Hunsrück), St.	LW01W	2 988	1 822	61,0	1 764	543	30,8	714	40,5	435	24,7	72	4,1		
		LW01L	2 988	1 822	61,0	1 777	724	40,7	688	38,7	240	13,5	72	4,1	53	3,0
		LW96L	2 789	1 973	70,7	1 911	628	32,9	827	43,3	249	13,0	110	5,8	97	5,1
		BW98Z	2 829	2 048	80,5	1 998	697	34,9	943	47,2	170	8,5	92	4,6	96	4,8
071	Kludenbach	LW01W	85	61	71,8	59	26	44,1	13	22,0	12	20,3	8	13,6		
		LW01L	85	61	71,8	59	32	54,2	11	18,6	7	11,9	7	11,9	2	3,4
		LW96L	80	55	68,8	55	22	40,0	22	40,0	6	10,9	5	9,1		
		BW98Z	76	60	83,3	60	22	36,7	22	36,7	9	15,0	4	6,7	3	5,0
081	Laufersweiler	LW01W	662	372	56,2	359	175	48,7	106	29,5	47	13,1	31	8,6		
		LW01L	662	372	56,2	361	182	50,4	103	28,5	29	8,0	27	7,5	20	5,5
		LW96L	702	450	64,1	431	190	44,1	140	32,5	42	9,7	27	6,3	32	7,4
		BW98Z	651	500	81,7	486	252	51,9	125	25,7	23	4,7	42	8,6	44	9,1
082	Lautzenhausen	LW01W	273	140	51,3	138	60	43,5	36	26,1	40	29,0	2	1,4		
		LW01L	273	140	51,3	139	68	48,9	39	28,1	26	18,7	1	0,7	5	3,6
		LW96L	278	206	74,1	198	75	37,9	66	33,3	37	18,7	13	6,6	7	3,5
		BW98Z	284	208	75,9	199	82	41,2	76	38,2	20	10,1	6	3,0	15	7,5
086	Lindenschied	LW01W	180	116	64,4	113	50	44,2	29	25,7	29	25,7	5	4,4		
		LW01L	180	116	64,4	114	59	51,8	33	28,9	12	10,5	7	6,1	3	2,6
		LW96L	193	130	67,4	123	45	36,6	58	47,2	7	5,7	7	5,7	6	4,9
		BW98Z	186	153	85,0	144	58	40,3	57	39,6	18	12,5	3	2,1	8	5,6

noch: 12. Ergebnisse der kreisangehörigen Gemeinden

noch: 140 Rhein-Hunsrück-Kreis

Schl. Nr.	Gemeinde	Wahl	Wahlberechtigte	Wähler	Wahlbeteiligung	Gültige Stimmen	Von den gültigen Stimmen entfielen auf									
							SPD		CDU		F.D.P.		GRÜNE		Sonstige	
							Anzahl	%	Anzahl	%	Anzahl	%	Anzahl	%	Anzahl	%
090	Maitzborn	LW01W	105	65	61,9	63	23	36,5	9	14,3	28	44,4	3	4,8		
		LW01L	105	65	61,9	63	26	41,3	8	12,7	23	36,5	5	7,9	1	1,6
		LW96L	94	72	76,6	67	22	32,8	8	11,9	29	43,3	5	7,5	3	4,5
		BW98Z	93	74	83,1	71	29	40,8	13	18,3	21	29,6	2	2,8	6	8,5
094	Metzenhausen	LW01W	110	88	80,0	85	13	15,3	55	64,7	17	20,0				
		LW01L	110	88	80,0	85	25	29,4	50	58,8	10	11,8				
		LW96L	104	88	84,6	87	16	18,4	57	65,5	7	8,0	4	4,6	3	3,4
		BW98Z	109	90	86,5	89	17	19,1	56	62,9	13	14,6			3	3,4
105	Nieder Kostenz	LW01W	162	102	63,0	97	33	34,0	29	29,9	32	33,0	3	3,1		
		LW01L	162	102	63,0	102	43	42,2	26	25,5	22	21,6	5	4,9	6	5,9
		LW96L	164	118	72,0	114	34	29,8	27	23,7	25	21,9	16	14,0	12	10,5
		BW98Z	163	130	81,3	124	49	39,5	35	28,2	24	19,4	6	4,8	10	8,1
107	Niedersohren	LW01W	323	216	66,9	204	119	58,3	48	23,5	30	14,7	7	3,4		
		LW01L	323	216	66,9	209	119	56,9	46	22,0	28	13,4	10	4,8	6	2,9
		LW96L	309	242	78,3	233	119	51,1	71	30,5	24	10,3	10	4,3	9	3,9
		BW98Z	317	259	85,8	254	136	53,5	81	31,9	7	2,8	18	7,1	12	4,7
109	Niederweiler	LW01W	295	180	61,0	177	68	38,4	69	39,0	32	18,1	8	4,5		
		LW01L	295	180	61,0	180	83	46,1	60	33,3	23	12,8	7	3,9	7	3,9
		LW96L	323	213	65,9	208	80	38,5	81	38,9	29	13,9	9	4,3	9	4,3
		BW98Z	305	210	71,9	206	92	44,7	80	38,8	15	7,3	10	4,9	9	4,4
111	Ober Kostenz	LW01W	210	129	61,4	124	50	40,3	17	13,7	35	28,2	22	17,7		
		LW01L	210	129	61,4	129	79	61,2	15	11,6	15	11,6	19	14,7	1	0,8
		LW96L	218	147	67,4	145	88	60,7	16	11,0	13	9,0	26	17,9	2	1,4
		BW98Z	212	149	76,4	146	86	58,9	26	17,8	12	8,2	14	9,6	8	5,5
128	Rödelhausen	LW01W	120	83	69,2	81	12	14,8	44	54,3	19	23,5	6	7,4		
		LW01L	120	83	69,2	81	20	24,7	48	59,3	7	8,6	5	6,2	1	1,2
		LW96L	116	89	76,7	82	24	29,3	48	58,5	5	6,1	3	3,7	2	2,4
		BW98Z	120	95	82,6	94	26	27,7	58	61,7	3	3,2	2	2,1	5	5,3
129	Rödern	LW01W	155	102	65,8	97	29	29,9	32	33,0	20	20,6	16	16,5		
		LW01L	155	102	65,8	99	40	40,4	32	32,3	15	15,2	8	8,1	4	4,0
		LW96L	148	111	75,0	104	30	28,8	44	42,3	12	11,5	14	13,5	4	3,8
		BW98Z	152	123	87,2	122	55	45,1	40	32,8	13	10,7	12	9,8	2	1,6
120	Raversbeuren	LW01W	128	95	74,2	93	39	41,9	20	21,5	27	29,0	7	7,5		
		LW01L	128	95	74,2	92	36	39,1	17	18,5	29	31,5	5	5,4	5	5,4
		LW96L	136	96	70,6	96	30	31,3	26	27,1	24	25,0	13	13,5	3	3,1
		BW98Z	131	108	86,4	103	45	43,7	24	23,3	15	14,6	16	15,5	3	2,9
122	Reckershausen	LW01W	279	191	68,5	186	43	23,1	75	40,3	51	27,4	17	9,1		
		LW01L	279	191	68,5	185	59	31,9	78	42,2	29	15,7	13	7,0	6	3,2
		LW96L	295	226	76,6	218	44	20,2	105	48,2	37	17,0	20	9,2	12	5,5
		BW98Z	280	236	89,7	229	67	29,3	111	48,5	29	12,7	12	5,2	10	4,4
130	Rohrbach	LW01W	147	98	66,7	98	46	46,9	25	25,5	21	21,4	6	6,1		
		LW01L	147	98	66,7	98	52	53,1	25	25,5	11	11,2	6	6,1	4	4,1
		LW96L	146	106	72,6	100	34	34,0	37	37,0	17	17,0	8	8,0	4	4,0
		BW98Z	147	107	78,1	106	42	39,6	36	34,0	15	14,2	9	8,5	4	3,8
135	Schlierschied	LW01W	154	99	64,3	94	44	46,8	15	16,0	30	31,9	5	5,3		
		LW01L	154	99	64,3	98	52	53,1	15	15,3	23	23,5	5	5,1	3	3,1
		LW96L	168	114	67,9	113	53	46,9	26	23,0	24	21,2	7	6,2	3	2,7
		BW98Z	166	123	77,4	123	62	50,4	30	24,4	17	13,8	3	2,4	11	8,9
141	Schwarzen	LW01W	104	65	62,5	62	33	53,2	5	8,1	16	25,8	8	12,9		
		LW01L	104	65	62,5	65	40	61,5	4	6,2	9	13,8	11	16,9	1	1,5
		LW96L	95	67	70,5	64	29	45,3	4	6,3	18	28,1	7	10,9	6	9,4
		BW98Z	104	79	80,6	79	46	58,2	5	6,3	10	12,7	11	13,9	7	8,9

noch: 12. Ergebnisse der kreisangehörigen Gemeinden

noch: 140 Rhein-Hunsrück-Kreis

Schl. Nr.	Gemeinde	Wahl	Wahlberechtigte	Wähler	Wahlbeteiligung	Gültige Stimmen	Von den gültigen Stimmen entfielen auf									
							SPD		CDU		F.D.P.		GRÜNE		Sonstige	
							Anzahl	%	Anzahl	%	Anzahl	%	Anzahl	%	Anzahl	%
145	Sohren	LW01W	2 582	1 458	56,5	1 421	505	35,5	652	45,9	231	16,3	33	2,3		
		LW01L	2 582	1 458	56,5	1 435	570	39,7	599	41,7	159	11,1	33	2,3	74	5,2
		LW96L	2 211	1 680	76,0	1 632	546	33,5	812	49,8	153	9,4	52	3,2	69	4,2
		BW98Z	2 536	1 973	82,2	1 915	665	34,7	953	49,8	125	6,5	68	3,6	104	5,4
146	Sohrschied	LW01W	86	63	73,3	60	23	38,3	10	16,7	21	35,0	6	10,0		
		LW01L	86	63	73,3	61	29	47,5	7	11,5	18	29,5	6	9,8	1	1,6
		LW96L	89	61	68,5	61	30	49,2	9	14,8	13	21,3	8	13,1	1	1,6
		BW98Z	91	68	84,0	66	27	40,9	8	12,1	20	30,3	7	10,6	4	6,1
151	Todenroth	LW01W	65	49	75,4	48	22	45,8	8	16,7	14	29,2	4	8,3		
		LW01L	65	49	75,4	49	24	49,0	10	20,4	9	18,4	3	6,1	3	6,1
		LW96L	80	58	72,5	57	26	45,6	15	26,3	9	15,8	6	10,5	1	1,8
		BW98Z	70	62	92,5	59	29	49,2	18	30,5	5	8,5	3	5,1	4	6,8
154	Unzenberg	LW01W	324	212	65,4	203	81	39,9	67	33,0	38	18,7	17	8,4		
		LW01L	324	212	65,4	207	93	44,9	57	27,5	27	13,0	14	6,8	16	7,7
		LW96L	316	220	69,6	212	89	42,0	67	31,6	29	13,7	16	7,5	11	5,2
		BW98Z	318	241	80,1	232	91	39,2	81	34,9	32	13,8	17	7,3	11	4,7
159	Wahlenau	LW01W	158	108	68,4	106	56	52,8	20	18,9	22	20,8	8	7,5		
		LW01L	158	108	68,4	106	53	50,0	23	21,7	18	17,0	11	10,4	1	0,9
		LW96L	165	111	67,3	108	47	43,5	29	26,9	18	16,7	12	11,1	2	1,9
		BW98Z	159	126	80,3	124	53	42,7	31	25,0	16	12,9	20	16,1	4	3,2
163	Womrath	LW01W	195	138	70,8	133	44	33,1	28	21,1	43	32,3	18	13,5		
		LW01L	195	138	70,8	136	62	45,6	25	18,4	31	22,8	13	9,6	5	3,7
		LW96L	187	148	79,1	142	47	33,1	37	26,1	28	19,7	18	12,7	12	8,5
		BW98Z	187	146	83,0	143	63	44,1	36	25,2	29	20,3	11	7,7	4	2,8
164	Woppenroth	LW01W	230	154	67,0	149	60	40,3	37	24,8	49	32,9	3	2,0		
		LW01L	230	154	67,0	153	71	46,4	35	22,9	40	26,1	1	0,7	6	3,9
		LW96L	232	152	65,5	147	64	43,5	44	29,9	31	21,1	5	3,4	3	2,0
		BW98Z	226	176	80,0	172	87	50,6	49	28,5	26	15,1	4	2,3	6	3,5
165	Würrich	LW01W	146	107	73,3	104	58	55,8	23	22,1	23	22,1				
		LW01L	146	107	73,3	106	66	62,3	20	18,9	16	15,1			4	3,8
		LW96L	124	87	70,2	86	47	54,7	7	8,1	19	22,1	6	7,0	7	8,1
		BW98Z	136	108	85,7	106	56	52,8	29	27,4	12	11,3	1	0,9	8	7,5
	Zusammen	LW01W	15 771	9 717	61,6	9 381	3 669	39,1	3 233	34,5	2 042	21,8	437	4,7		
		LW01L	15 771	9 717	61,6	9 504	4 370	46,0	3 026	31,8	1 288	13,6	407	4,3	413	4,3
		LW96L	15 444	11 095	71,8	10 750	3 984	37,1	4 169	38,8	1 425	13,3	650	6,0	522	4,9
		BW98Z	15 572	11 826	81,3	11 502	4 685	40,7	4 478	38,9	1 099	9,6	583	5,1	657	5,7
05	VG Rheinböllen															
003	Argenthal	LW01W	1 211	795	65,6	771	324	42,0	276	35,8	128	16,6	43	5,6		
		LW01L	1 211	795	65,6	782	354	45,3	241	30,8	105	13,4	32	4,1	50	6,4
		LW96L	1 212	878	72,4	868	356	41,0	298	34,3	109	12,6	61	7,0	44	5,1
		BW98Z	1 215	935	83,4	918	400	43,6	343	37,4	79	8,6	40	4,4	56	6,1
011	Benzweiler	LW01W	162	129	79,6	127	36	28,3	77	60,6	10	7,9	4	3,1		
		LW01L	162	129	79,6	127	43	33,9	66	52,0	9	7,1	4	3,1	5	3,9
		LW96L	156	131	84,0	127	27	21,3	79	62,2	10	7,9	8	6,3	3	2,4
		BW98Z	168	129	85,4	129	30	23,3	80	62,0	9	7,0	3	2,3	7	5,4
027	Dichtelbach	LW01W	473	324	68,5	316	158	50,0	110	34,8	35	11,1	13	4,1		
		LW01L	473	324	68,5	316	171	54,1	62	19,6	34	10,8	16	5,1	33	10,4
		LW96L	445	328	73,7	319	149	46,7	104	32,6	31	9,7	22	6,9	13	4,1
		BW98Z	456	369	86,4	356	170	47,8	112	31,5	34	9,6	18	5,1	22	6,2
035	Ellern (Hunsrück)	LW01W	659	497	75,4	480	260	54,2	140	29,2	49	10,2	31	6,5		
		LW01L	659	497	75,4	486	260	53,5	103	21,2	52	10,7	44	9,1	27	5,6
		LW96L	637	505	79,3	490	236	48,2	137	28,0	57	11,6	50	10,2	10	2,0
		BW98Z	620	469	85,7	453	231	51,0	126	27,8	37	8,2	41	9,1	18	4,0

noch: 12. Ergebnisse der kreisangehörigen Gemeinden

noch: 140 Rhein-Hunsrück-Kreis

Schl. Nr.	Gemeinde	Wahl	Wahlberechtigte	Wähler	Wahlbeteiligung	Gültige Stimmen	Von den gültigen Stimmen entfielen auf									
							SPD		CDU		F.D.P.		GRÜNE		Sonstige	
							Anzahl	%	Anzahl	%	Anzahl	%	Anzahl	%	Anzahl	%
037	Erbach	LW01W	195	165	84,6	161	27	16,8	125	77,6	7	4,3	2	1,2		
		LW01L	195	165	84,6	164	34	20,7	119	72,6	4	2,4			7	4,3
		LW96L	188	180	95,7	172	27	15,7	125	72,7	4	2,3	2	1,2	14	8,1
		BW98Z	194	170	93,9	164	38	23,2	104	63,4	9	5,5			13	7,9
068	Kisselbach	LW01W	439	329	74,9	325	77	23,7	218	67,1	19	5,8	11	3,4		
		LW01L	439	329	74,9	327	95	29,1	193	59,0	19	5,8	10	3,1	10	3,1
		LW96L	437	364	83,3	363	65	17,9	230	63,4	28	7,7	19	5,2	21	5,8
		BW98Z	438	365	90,8	360	95	26,4	214	59,4	26	7,2	12	3,3	13	3,6
085	Liebshausen	LW01W	362	263	72,7	257	68	26,5	166	64,6	8	3,1	15	5,8		
		LW01L	362	263	72,7	262	95	36,3	133	50,8	8	3,1	12	4,6		
		LW96L	319	255	79,9	249	75	30,1	144	57,8	14	5,6	10	4,0	6	2,4
		BW98Z	341	269	86,8	264	88	33,3	149	56,4	11	4,2	8	3,0	8	3,0
096	Mörschbach	LW01W	254	197	77,6	190	95	50,0	63	33,2	27	14,2	5	2,6		
		LW01L	254	197	77,6	193	107	55,4	35	18,1	31	16,1	9	4,7	11	5,7
		LW96L	259	206	79,5	205	111	54,1	47	22,9	33	16,1	13	6,3	1	0,5
		BW98Z	258	216	89,6	215	107	49,8	59	27,4	30	14,0	9	4,2	10	4,7
125	Rheinböllen	LW01W	2 847	1 828	64,2	1 794	668	37,2	944	52,6	123	6,9	59	3,3		
		LW01L	2 847	1 828	64,2	1 808	825	45,6	696	38,5	143	7,9	54	3,0	90	5,0
		LW96L	2 612	1 957	74,9	1 921	734	38,2	833	43,4	155	8,1	97	5,0	102	5,3
		BW98Z	2 762	1 969	82,5	1 929	783	40,6	784	40,6	133	6,9	76	3,9	153	7,9
127	Riesweiler	LW01W	576	462	80,2	454	146	32,2	98	21,6	196	43,2	14	3,1		
		LW01L	576	462	80,2	457	199	43,5	96	21,0	122	26,7	20	4,4	20	4,4
		LW96L	579	472	81,5	456	210	46,1	125	27,4	70	15,4	29	6,4	22	4,8
		BW98Z	580	463	89,2	459	226	49,2	136	29,6	49	10,7	24	5,2	24	5,2
138	Schnorbach	LW01W	189	131	69,3	125	32	25,6	69	55,2	10	8,0	14	11,2		
		LW01L	189	131	69,3	128	48	37,5	61	47,7	5	3,9	4	3,1	10	7,8
		LW96L	156	125	80,1	124	39	31,5	64	51,6	10	8,1	8	6,5	3	2,4
		BW98Z	168	146	94,8	140	48	34,3	67	47,9	8	5,7	10	7,1	7	5,0
148	Steinbach	LW01W	89	76	85,4	75	27	36,0	30	40,0	11	14,7	7	9,3		
		LW01L	89	76	85,4	75	30	40,0	27	36,0	7	9,3	2	2,7	9	12,0
		LW96L	84	74	88,1	72	26	36,1	24	33,3	10	13,9	7	9,7	5	6,9
		BW98Z	86	65	86,7	65	17	26,2	20	30,8	11	16,9	5	7,7	12	18,5
	Zusammen	LW01W	7 456	5 196	69,7	5 075	1 918	37,8	2 316	45,6	623	12,3	218	4,3		
		LW01L	7 456	5 196	69,7	5 125	2 261	44,1	1 832	35,7	539	10,5	207	4,0	286	5,6
		LW96L	7 084	5 475	77,3	5 366	2 055	38,3	2 210	41,2	531	9,9	326	6,1	244	4,5
		BW98Z	7 286	5 565	85,4	5 452	2 233	41,0	2 194	40,2	436	8,0	246	4,5	343	6,3
06	VG Sankt Goar-Oberwesel															
025	Damscheid	LW01W	501	397	79,2	382	104	27,2	231	60,5	40	10,5	7	1,8		
		LW01L	501	397	79,2	381	130	34,1	197	51,7	44	11,5	1	0,3	9	2,4
		LW96L	478	406	84,9	391	97	24,8	242	61,9	27	6,9	13	3,3	12	3,1
		BW98Z	494	416	91,4	405	95	23,5	253	62,5	31	7,7	13	3,2	13	3,2
080	Laudert	LW01W	323	235	72,8	228	70	30,7	132	57,9	11	4,8	15	6,6		
		LW01L	323	235	72,8	228	73	32,0	122	53,5	15	6,6	8	3,5	10	4,4
		LW96L	306	266	86,9	262	72	27,5	158	60,3	8	3,1	16	6,1	8	3,1
		BW98Z	325	263	91,3	258	71	27,5	140	54,3	13	5,0	18	7,0	16	6,2
104	Niederburg	LW01W	573	457	79,8	439	155	35,3	251	57,2	19	4,3	14	3,2		
		LW01L	573	457	79,8	444	174	39,2	227	51,1	19	4,3	13	2,9	11	2,5
		LW96L	568	497	87,5	479	143	29,9	279	58,2	24	5,0	23	4,8	10	2,1
		BW98Z	577	458	88,9	443	147	33,2	233	52,6	25	5,6	16	3,6	22	5,0
112	Oberwesel, St.	LW01W	2 526	1 808	71,6	1 751	538	30,7	993	56,7	168	9,6	52	3,0		
		LW01L	2 526	1 808	71,6	1 765	618	35,0	847	48,0	180	10,2	54	3,1	66	3,7
		LW96L	2 722	2 196	80,7	2 143	584	27,3	1 184	55,2	193	9,0	114	5,3	68	3,2
		BW98Z	2 596	1 784	87,1	1 735	518	29,9	921	53,1	147	8,5	76	4,4	73	4,2



noch: 12. Ergebnisse der kreisangehörigen Gemeinden

noch: 140 Rhein-Hunsrück-Kreis

Schl. Nr.	Gemeinde	Wahl	Wahlberechtigte	Wähler	Wahlbeteiligung	Gültige Stimmen	Von den gültigen Stimmen entfielen auf									
							SPD		CDU		F.D.P.		GRÜNE		Sonstige	
							Anzahl	%	Anzahl	%	Anzahl	%	Anzahl	%	Anzahl	%
116	Perscheid	LW01W	269	208	77,3	205	36	17,6	156	76,1	7	3,4	6	2,9		
		LW01L	269	208	77,3	204	52	25,5	137	67,2	8	3,9	2	1,0	5	2,5
		LW96L	243	206	84,8	202	42	20,8	125	61,9	9	4,5	15	7,4	11	5,4
		BW98Z	262	224	89,6	217	50	23,0	135	62,2	9	4,1	8	3,7	15	6,9
133	Sankt Goar, St.	LW01W	2 464	1 601	65,0	1 570	792	50,4	615	39,2	112	7,1	51	3,2		
		LW01L	2 464	1 601	65,0	1 579	850	53,8	526	33,3	107	6,8	51	3,2	45	2,8
		LW96L	2 566	1 930	75,2	1 885	914	48,5	590	31,3	194	10,3	128	6,8	59	3,1
		BW98Z	2 539	1 701	81,6	1 674	813	48,6	557	33,3	109	6,5	117	7,0	78	4,7
155	Urbar	LW01W	661	456	69,0	441	161	36,5	235	53,3	26	5,9	19	4,3		
		LW01L	661	456	69,0	446	180	40,4	200	44,8	36	8,1	21	4,7	9	2,0
		LW96L	646	505	78,2	493	157	31,8	260	52,7	25	5,1	37	7,5	14	2,8
		BW98Z	653	510	88,4	493	175	35,5	257	52,1	18	3,7	29	5,9	14	2,8
161	Wiebelsheim	LW01W	364	236	64,8	226	75	33,2	130	57,5	8	3,5	13	5,8		
		LW01L	364	236	64,8	230	100	43,5	103	44,8	10	4,3	11	4,8	6	2,6
		LW96L	326	263	80,7	255	84	32,9	135	52,9	8	3,1	14	5,5	14	5,5
		BW98Z	338	278	90,0	273	99	36,3	135	49,5	11	4,0	10	3,7	18	6,6
	Zusammen	LW01W	7 681	5 398	70,3	5 242	1 931	36,8	2 743	52,3	391	7,5	177	3,4		
		LW01L	7 681	5 398	70,3	5 277	2 177	41,3	2 359	44,7	419	7,9	161	3,1	161	3,1
		LW96L	7 855	6 269	79,8	6 110	2 093	34,3	2 973	48,7	488	8,0	360	5,9	196	3,2
		BW98Z	7 784	5 634	86,3	5 498	1 968	35,8	2 631	47,9	363	6,6	287	5,2	249	4,5
07	VG Simmern/Hunsrück															
002	Altweidelbach	LW01W	205	138	67,3	133	74	55,6	27	20,3	25	18,8	7	5,3		
		LW01L	205	138	67,3	136	75	55,1	27	19,9	23	16,9	5	3,7	6	4,4
		LW96L	181	137	75,7	134	57	42,5	32	23,9	29	21,6	8	6,0	8	6,0
		BW98Z	188	141	79,7	137	73	53,3	24	17,5	25	18,2	5	3,6	10	7,3
008	Belgweiler	LW01W	174	110	63,2	107	71	66,4	21	19,6	13	12,1	2	1,9		
		LW01L	174	110	63,2	109	69	63,3	22	20,2	8	7,3	6	5,5	4	3,7
		LW96L	173	136	78,6	136	90	66,2	25	18,4	12	8,8	6	4,4	3	2,2
		BW98Z	170	137	80,6	137	94	68,6	30	21,9	6	4,4	6	4,4	1	0,7
012	Bergenhäuser	LW01W	108	73	67,6	73	37	50,7	17	23,3	13	17,8	6	8,2		
		LW01L	108	73	67,6	72	37	51,4	16	22,2	8	11,1	6	8,3	5	6,9
		LW96L	99	70	70,7	64	25	39,1	16	25,0	15	23,4	4	6,3	4	6,3
		BW98Z	107	80	78,4	77	38	49,4	21	27,3	9	11,7	5	6,5	4	5,2
015	Biebern	LW01W	257	169	65,8	165	59	35,8	71	43,0	21	12,7	14	8,5		
		LW01L	257	169	65,8	168	59	35,1	64	38,1	23	13,7	12	7,1	10	6,0
		LW96L	265	194	73,2	186	56	30,1	80	43,0	22	11,8	19	10,2	9	4,8
		BW98Z	260	202	84,5	198	78	39,4	72	36,4	15	7,6	18	9,1	15	7,6
020	Bubach	LW01W	225	184	81,8	178	88	49,4	51	28,7	27	15,2	12	6,7		
		LW01L	225	184	81,8	180	100	55,6	46	25,6	23	12,8	4	2,2	7	3,9
		LW96L	227	198	87,2	193	98	50,8	53	27,5	26	13,5	13	6,7	3	1,6
		BW98Z	225	189	91,3	184	99	53,8	46	25,0	15	8,2	16	8,7	8	4,3
023	Budenbach	LW01W	137	99	72,3	97	35	36,1	45	46,4	16	16,5	1	1,0		
		LW01L	137	99	72,3	98	36	36,7	39	39,8	17	17,3	1	1,0	5	5,1
		LW96L	142	112	78,9	110	35	31,8	48	43,6	22	20,0	5	4,5		
		BW98Z	144	127	94,1	123	42	34,1	49	39,8	18	14,6	7	5,7	7	5,7
039	Fronhofen	LW01W	176	128	72,7	124	33	26,6	67	54,0	17	13,7	7	5,6		
		LW01L	176	128	72,7	123	33	26,8	62	50,4	15	12,2	8	6,5	5	4,1
		LW96L	166	115	69,3	112	14	12,5	68	60,7	15	13,4	8	7,1	7	6,3
		BW98Z	169	126	81,3	123	36	29,3	72	58,5	4	3,3	3	2,4	8	6,5
056	Holzbach	LW01W	403	286	71,0	277	172	62,1	30	10,8	64	23,1	11	4,0		
		LW01L	403	286	71,0	279	180	64,5	28	10,0	41	14,7	10	3,6	20	7,2
		LW96L	376	279	74,2	275	140	50,9	30	10,9	53	19,3	20	7,3	32	11,6
		BW98Z	400	321	85,8	315	178	56,5	68	21,6	37	11,7	13	4,1	19	6,0

noch: 12. Ergebnisse der kreisangehörigen Gemeinden

noch: 140 Rhein-Hunsrück-Kreis

Schl. Nr.	Gemeinde	Wahl	Wahlberechtigte	Wähler	Wahlbeteiligung	Gültige Stimmen	Von den gültigen Stimmen entfielen auf									
							SPD		CDU		F.D.P.		GRÜNE		Sonstige	
							Anzahl	%	Anzahl	%	Anzahl	%	Anzahl	%	Anzahl	%
058	Horn	LW01W	293	217	74,1	206	121	58,7	31	15,0	45	21,8	9	4,4		
		LW01L	293	217	74,1	213	131	61,5	28	13,1	34	16,0	8	3,8	12	5,6
		LW96L	288	245	85,1	237	124	52,3	28	11,8	65	27,4	12	5,1	8	3,4
		BW98Z	276	231	83,7	228	150	65,8	24	10,5	27	11,8	18	7,9	9	3,9
065	Keidelheim	LW01W	243	188	77,4	183	84	45,9	46	25,1	29	15,8	24	13,1		
		LW01L	243	188	77,4	186	84	45,2	42	22,6	30	16,1	25	13,4	5	2,7
		LW96L	207	165	79,7	164	67	40,9	38	23,2	36	22,0	17	10,4	6	3,7
		BW98Z	213	175	82,2	175	74	42,3	48	27,4	31	17,7	18	10,3	4	2,3
070	Klosterkumbd	LW01W	206	136	66,0	130	58	44,6	36	27,7	22	16,9	14	10,8		
		LW01L	206	136	66,0	135	62	45,9	27	20,0	27	20,0	13	9,6	6	4,4
		LW96L	204	155	76,0	149	67	45,0	37	24,8	25	16,8	11	7,4	9	6,0
		BW98Z	209	161	77,0	158	74	46,8	46	29,1	13	8,2	15	9,5	10	6,3
076	Külz (Hunsrück)	LW01W	395	274	69,4	268	131	48,9	59	22,0	47	17,5	31	11,6		
		LW01L	395	274	69,4	271	138	50,9	58	21,4	37	13,7	22	8,1	16	5,9
		LW96L	402	322	80,1	310	129	41,6	99	31,9	47	15,2	27	8,7	8	2,6
		BW98Z	391	314	80,3	312	150	48,1	81	26,0	40	12,8	26	8,3	15	4,8
077	Kümbdchen	LW01W	378	271	71,7	260	132	50,8	70	26,9	44	16,9	14	5,4		
		LW01L	378	271	71,7	267	142	53,2	57	21,3	43	16,1	11	4,1	14	5,2
		LW96L	310	246	79,4	242	117	48,3	43	17,8	43	17,8	17	7,0	22	9,1
		BW98Z	332	272	81,9	269	140	52,0	63	23,4	35	13,0	19	7,1	12	4,5
079	Laubach	LW01W	371	276	74,4	267	152	56,9	76	28,5	25	9,4	14	5,2		
		LW01L	371	276	74,4	271	155	57,2	72	26,6	24	8,9	11	4,1	9	3,3
		LW96L	399	313	78,4	300	151	50,3	94	31,3	30	10,0	16	5,3	9	3,0
		BW98Z	366	279	76,2	275	137	49,8	90	32,7	25	9,1	9	3,3	14	5,1
092	Mengerschied	LW01W	649	442	68,1	431	265	61,5	101	23,4	46	10,7	19	4,4		
		LW01L	649	442	68,1	438	268	61,2	90	20,5	44	10,0	13	3,0	23	5,3
		LW96L	643	464	72,2	460	241	52,4	100	21,7	53	11,5	25	5,4	41	8,9
		BW98Z	630	495	78,6	490	267	54,5	130	26,5	34	6,9	22	4,5	37	7,6
099	Mutterschied	LW01W	318	192	60,4	186	91	48,9	64	34,4	20	10,8	11	5,9		
		LW01L	318	192	60,4	189	92	48,7	60	31,7	22	11,6	8	4,2	7	3,7
		LW96L	305	215	70,5	208	82	39,4	74	35,6	22	10,6	18	8,7	12	5,8
		BW98Z	328	244	74,4	238	106	44,5	76	31,9	20	8,4	16	6,7	20	8,4
100	Nannhausen	LW01W	364	252	69,2	244	101	41,4	105	43,0	24	9,8	14	5,7		
		LW01L	364	252	69,2	249	106	42,6	91	36,5	27	10,8	12	4,8	13	5,2
		LW96L	366	282	77,0	273	91	33,3	110	40,3	29	10,6	20	7,3	23	8,4
		BW98Z	362	289	79,8	282	116	41,1	101	35,8	26	9,2	17	6,0	22	7,8
101	Neuerkirch	LW01W	220	158	71,8	151	82	54,3	26	17,2	23	15,2	20	13,2		
		LW01L	220	158	71,8	155	88	56,8	20	12,9	26	16,8	13	8,4	8	5,2
		LW96L	201	158	78,6	155	62	40,0	28	18,1	42	27,1	16	10,3	7	4,5
		BW98Z	210	166	79,1	163	85	52,1	27	16,6	24	14,7	22	13,5	5	3,1
106	Niederkumbd	LW01W	229	160	69,9	157	74	47,1	41	26,1	26	16,6	16	10,2		
		LW01L	229	160	69,9	156	82	52,6	31	19,9	25	16,0	9	5,8	9	5,8
		LW96L	205	149	72,7	142	61	43,0	32	22,5	30	21,1	13	9,2	6	4,2
		BW98Z	200	167	83,5	160	80	50,0	45	28,1	22	13,8	5	3,1	8	5,0
113	Ohlweiler	LW01W	268	191	71,3	184	107	58,2	32	17,4	37	20,1	8	4,3		
		LW01L	268	191	71,3	188	108	57,4	25	13,3	33	17,6	5	2,7	17	9,0
		LW96L	269	198	73,6	190	93	48,9	41	21,6	21	11,1	14	7,4	21	11,1
		BW98Z	286	217	75,9	213	125	58,7	47	22,1	20	9,4	8	3,8	13	6,1
115	Oppertshausen	LW01W	99	93	93,9	87	41	47,1	33	37,9	10	11,5	3	3,4		
		LW01L	99	93	93,9	92	47	51,1	26	28,3	10	10,9	4	4,3	5	5,4
		LW96L	89	73	82,0	71	36	50,7	21	29,6	6	8,5	6	8,5	2	2,8
		BW98Z	98	80	81,6	78	37	47,4	24	30,8	5	6,4	6	7,7	6	7,7
118	Pleizenhausen	LW01W	190	123	64,7	119	47	39,5	52	43,7	10	8,4	10	8,4		
		LW01L	190	123	64,7	121	47	38,8	52	43,0	7	5,8	9	7,4	6	5,0
		LW96L	162	122	75,3	116	28	24,1	53	45,7	20	17,2	11	9,5	4	3,4
		BW98Z	175	136	77,7	133	34	25,6	71	53,4	10	7,5	10	7,5	8	6,0

noch: 12. Ergebnisse der kreisangehörigen Gemeinden

noch: 140 Rhein-Hunsrück-Kreis 141 Rhein-Lahn-Kreis

Schl. Nr.	Gemeinde	Wahl	Wahlberechtigte	Wähler	Wahlbeteiligung	Gültige Stimmen	Von den gültigen Stimmen entfielen auf									
							SPD		CDU		F.D.P.		GRÜNE		Sonstige	
							Anzahl	%	Anzahl	%	Anzahl	%	Anzahl	%	Anzahl	%
119	Ravengersburg	LW01W	274	193	70,4	188	73	38,8	79	42,0	22	11,7	14	7,4		
		LW01L	274	193	70,4	189	81	42,9	62	32,8	30	15,9	13	6,9	3	1,6
		LW96L	321	230	71,7	227	86	37,9	97	42,7	24	10,6	16	7,0	4	1,8
		BW98Z	290	225	80,6	222	81	36,5	91	41,0	25	11,3	16	7,2	9	4,1
121	Rayerschied	LW01W	102	76	74,5	74	33	44,6	26	35,1	13	17,6	2	2,7		
		LW01L	102	76	74,5	75	29	38,7	28	37,3	11	14,7	7	9,3		
		LW96L	91	77	84,6	77	25	32,5	31	40,3	12	15,6	8	10,4	1	1,3
		BW98Z	98	75	80,6	75	31	41,3	29	38,7	8	10,7	3	4,0	4	5,3
123	Reich	LW01W	281	215	76,5	209	91	43,5	79	37,8	28	13,4	11	5,3		
		LW01L	281	215	76,5	210	92	43,8	73	34,8	24	11,4	10	4,8	11	5,2
		LW96L	270	234	86,7	230	86	37,4	98	42,6	22	9,6	16	7,0	8	3,5
		BW98Z	279	229	87,4	224	91	40,6	84	37,5	21	9,4	16	7,1	12	5,4
126	Riegenroth	LW01W	133	78	58,6	77	28	36,4	21	27,3	19	24,7	9	11,7		
		LW01L	133	78	58,6	76	32	42,1	16	21,1	17	22,4	7	9,2	4	5,3
		LW96L	114	80	70,2	79	24	30,4	24	30,4	22	27,8	4	5,1	5	6,3
		BW98Z	130	101	84,9	99	38	38,4	28	28,3	19	19,2	5	5,1	9	9,1
134	Sargenroth	LW01W	359	275	76,6	269	121	45,0	95	35,3	32	11,9	21	7,8		
		LW01L	359	275	76,6	273	136	49,8	86	31,5	18	6,6	14	5,1	19	7,0
		LW96L	348	287	82,5	277	130	46,9	108	39,0	19	6,9	14	5,1	6	2,2
		BW98Z	353	285	86,9	277	121	43,7	96	34,7	20	7,2	20	7,2	20	7,2
139	Schönborn	LW01W	196	138	70,4	129	71	55,0	26	20,2	26	20,2	6	4,7		
		LW01L	196	138	70,4	136	78	57,4	27	19,9	19	14,0	5	3,7	7	5,1
		LW96L	206	159	77,2	152	58	38,2	43	28,3	29	19,1	15	9,9	7	4,6
		BW98Z	203	152	81,3	147	62	42,2	44	29,9	17	11,6	15	10,2	9	6,1
144	Simmern/Hunsrück, St.	LW01W	5 701	3 388	59,4	3 308	1 213	36,7	1 525	46,1	411	12,4	159	4,8		
		LW01L	5 701	3 388	59,4	3 333	1 241	37,2	1 448	43,4	385	11,6	148	4,4	111	3,3
		LW96L	5 521	3 952	71,6	3 861	1 276	33,0	1 770	45,8	431	11,2	241	6,2	143	3,7
		BW98Z	5 723	4 674	81,7	4 584	1 533	33,4	2 174	47,4	431	9,4	247	5,4	199	4,3
150	Tiefenbach	LW01W	597	414	69,3	401	195	48,6	102	25,4	79	19,7	25	6,2		
		LW01L	597	414	69,3	406	201	49,5	92	22,7	57	14,0	19	4,7	37	9,1
		LW96L	596	414	69,5	403	215	53,3	112	27,8	32	7,9	11	2,7	33	8,2
		BW98Z	585	412	79,2	405	197	48,6	127	31,4	31	7,7	16	4,0	34	8,4
158	Wahlbach	LW01W	126	93	73,8	93	38	40,9	21	22,6	22	23,7	12	12,9		
		LW01L	126	93	73,8	93	48	51,6	15	16,1	21	22,6	7	7,5	2	2,2
		LW96L	141	120	85,1	119	47	39,5	19	16,0	36	30,3	13	10,9	4	3,4
		BW98Z	130	101	88,6	101	53	52,5	19	18,8	19	18,8	6	5,9	4	4,0
166	Wüschheim	LW01W	224	154	68,8	153	45	29,4	85	55,6	16	10,5	7	4,6		
		LW01L	224	154	68,8	152	47	30,9	79	52,0	18	11,8	6	3,9	2	1,3
		LW96L	222	172	77,5	169	38	22,5	94	55,6	23	13,6	7	4,1	7	4,1
		BW98Z	221	165	79,3	161	44	27,3	96	59,6	6	3,7	8	5,0	7	4,3
	Zusammen	LW01W	13 901	9 184	66,1	8 928	3 963	44,4	3 160	35,4	1 272	14,2	533	6,0		
		LW01L	13 901	9 184	66,1	9 039	4 124	45,6	2 909	32,2	1 147	12,7	451	5,0	408	4,5
		LW96L	13 509	10 073	74,6	9 821	3 849	39,2	3 546	36,1	1 313	13,4	651	6,6	462	4,7
		BW98Z	13 751	10 968	83,7	10 763	4 464	41,5	4 043	37,6	1 058	9,8	636	5,9	562	5,2
141	Rhein-Lahn-Kreis															
075	Lahnstein, St.	LW01W	14 730	8 626	58,6	8 357	3 808	45,6	3 170	37,9	484	5,8	338	4,0	557	6,7
		LW01L	14 730	8 626	58,6	8 410	3 939	46,8	2 867	34,1	671	8,0	357	4,2	576	6,8
		LW96L	14 765	10 393	70,4	10 212	4 403	43,1	4 068	39,8	777	7,6	580	5,7	384	3,8
		BW98Z	14 746	9 810	81,4	9 690	4 485	46,3	3 565	36,8	579	6,0	551	5,7	510	5,3
01	VG Bad Ems															
201	Arzbach	LW01W	1 514	987	65,2	956	537	56,2	231	24,2	65	6,8	78	8,2	45	4,7
		LW01L	1 514	987	65,2	962	556	57,8	219	22,8	70	7,3	41	4,3	76	7,9
		LW96L	1 509	1 136	75,3	1 121	581	51,8	341	30,4	91	8,1	67	6,0	41	3,7
		BW98Z	1 540	1 055	82,7	1 044	566	54,2	292	28,0	64	6,1	63	6,0	59	5,7

noch: 12. Ergebnisse der kreisangehörigen Gemeinden

noch: 141 Rhein-Lahn-Kreis

Schl. Nr.	Gemeinde	Wahl	Wahlberechtigte	Wähler	Wahlbeteiligung	Gültige Stimmen	Von den gültigen Stimmen entfielen auf										
							SPD		CDU		F.D.P.		GRÜNE		Sonstige		
							Anzahl	%	Anzahl	%	Anzahl	%	Anzahl	%	Anzahl	%	
006	Bad Ems, St.	LW01W	7 285	3 800	52,2	3 695	1 662	45,0	1 321	35,8	278	7,5	348	9,4	86	2,3	
		LW01L	7 285	3 800	52,2	3 689	1 738	47,1	1 285	34,8	310	8,4	168	4,6	188	5,1	
		LW96L	7 631	4 888	64,1	4 819	1 989	41,3	1 835	38,1	512	10,6	254	5,3	229	4,8	
		BW98Z	7 481	4 523	73,3	4 461	1 935	43,4	1 656	37,1	325	7,3	227	5,1	318	7,1	
008	Becheln	LW01W	545	390	71,6	376	211	56,1	121	32,2	17	4,5	18	4,8	9	2,4	
		LW01L	545	390	71,6	385	215	55,8	99	25,7	35	9,1	15	3,9	21	5,5	
		LW96L	542	438	80,8	435	221	50,8	144	33,1	33	7,6	16	3,7	21	4,8	
		BW98Z	553	416	88,1	413	207	50,1	147	35,6	22	5,3	19	4,6	18	4,4	
025	Dausenau	LW01W	1 069	725	67,8	685	371	54,2	195	28,5	40	5,8	55	8,0	24	3,5	
		LW01L	1 069	725	67,8	694	382	55,0	166	23,9	61	8,8	37	5,3	48	6,9	
		LW96L	1 117	836	74,8	818	415	50,7	272	33,3	54	6,6	48	5,9	29	3,5	
		BW98Z	1 122	796	82,8	779	411	52,8	245	31,5	49	6,3	33	4,2	41	5,3	
041	Fachbach	LW01W	1 037	654	63,1	636	321	50,5	213	33,5	33	5,2	46	7,2	23	3,6	
		LW01L	1 037	654	63,1	641	324	50,5	193	30,1	44	6,9	35	5,5	45	7,0	
		LW96L	1 081	761	70,4	745	298	40,0	277	37,2	72	9,7	64	8,6	34	4,6	
		BW98Z	1 041	779	86,9	766	336	43,9	281	36,7	48	6,3	54	7,0	47	6,1	
044	Frücht	LW01W	503	335	66,6	323	170	52,6	73	22,6	33	10,2	30	9,3	17	5,3	
		LW01L	503	335	66,6	327	170	52,0	69	21,1	31	9,5	32	9,8	25	7,6	
		LW96L	507	376	74,2	373	190	50,9	99	26,5	33	8,8	38	10,2	13	3,5	
		BW98Z	509	370	83,7	368	180	48,9	107	29,1	28	7,6	41	11,1	12	3,3	
071	Kemmenau	LW01W	413	275	66,6	267	139	52,1	77	28,8	14	5,2	32	12,0	5	1,9	
		LW01L	413	275	66,6	270	146	54,1	75	27,8	20	7,4	18	6,7	11	4,1	
		LW96L	394	316	80,2	313	121	38,7	111	35,5	36	11,5	29	9,3	16	5,1	
		BW98Z	403	291	87,7	289	123	42,6	116	40,1	16	5,5	21	7,3	13	4,5	
086	Miellen	LW01W	373	237	63,5	230	131	57,0	73	31,7	8	3,5	13	5,7	5	2,2	
		LW01L	373	237	63,5	233	142	60,9	63	27,0	8	3,4	7	3,0	13	5,6	
		LW96L	342	237	69,3	233	134	57,5	73	31,3	10	4,3	8	3,4	8	3,4	
		BW98Z	353	264	84,6	260	151	58,1	86	33,1	6	2,3	6	2,3	11	4,2	
098	Nievern	LW01W	786	584	74,3	565	262	46,4	202	35,8	34	6,0	50	8,8	17	3,0	
		LW01L	786	584	74,3	562	272	48,4	197	35,1	41	7,3	31	5,5	21	3,7	
		LW96L	855	682	79,8	673	306	45,5	267	39,7	49	7,3	36	5,3	15	2,2	
		BW98Z	822	612	87,6	604	261	43,2	241	39,9	39	6,5	38	6,3	25	4,1	
	Zusammen	LW01W	13 525	7 987	59,1	7 733	3 804	49,2	2 506	32,4	522	6,8	670	8,7	231	3,0	
		LW01L	13 525	7 987	59,1	7 763	3 945	50,8	2 366	30,5	620	8,0	384	4,9	448	5,8	
		LW96L	13 978	9 670	69,2	9 530	4 255	44,6	3 419	35,9	890	9,3	560	5,9	406	4,3	
		BW98Z	13 824	9 106	78,8	8 984	4 170	46,4	3 171	35,3	597	6,6	502	5,6	544	6,1	
02	VG Braubach	501 Braubach, St.	LW01W	2 619	1 731	66,1	1 677	986	58,8	446	26,6	124	7,4	40	2,4	81	4,8
			LW01L	2 619	1 731	66,1	1 679	949	56,5	404	24,1	151	9,0	54	3,2	121	7,2
			LW96L	2 671	1 960	73,4	1 913	1 000	52,3	580	30,3	154	8,1	104	5,4	75	3,9
			BW98Z	2 647	1 916	83,3	1 894	1 038	54,8	544	28,7	119	6,3	102	5,4	91	4,8
023	Dachsenhausen	LW01W	795	571	71,8	542	292	53,9	150	27,7	45	8,3	16	3,0	39	7,2	
		LW01L	795	571	71,8	549	291	53,0	134	24,4	46	8,4	19	3,5	59	10,7	
		LW96L	795	624	78,5	602	334	55,5	170	28,2	61	10,1	22	3,7	15	2,5	
		BW98Z	815	607	86,6	601	352	58,6	171	28,5	35	5,8	24	4,0	19	3,2	
042	Filsen	LW01W	476	350	73,5	341	219	64,2	80	23,5	9	2,6	13	3,8	20	5,9	
		LW01L	476	350	73,5	338	182	53,8	82	24,3	19	5,6	16	4,7	39	11,5	
		LW96L	444	368	82,9	357	187	52,4	127	35,6	22	6,2	12	3,4	9	2,5	
		BW98Z	461	367	90,4	354	165	46,6	136	38,4	11	3,1	20	5,6	22	6,2	
066	Kamp-Bornhofen	LW01W	1 298	972	74,9	949	698	73,6	182	19,2	21	2,2	16	1,7	32	3,4	
		LW01L	1 298	972	74,9	942	553	58,7	244	25,9	57	6,1	34	3,6	54	5,7	
		LW96L	1 346	1 067	79,3	1 047	565	54,0	354	33,8	61	5,8	36	3,4	31	3,0	
		BW98Z	1 290	842	82,5	824	407	49,4	313	38,0	42	5,1	39	4,7	23	2,8	

noch: 12. Ergebnisse der kreisangehörigen Gemeinden

noch: 141 Rhein-Lahn-Kreis

Schl. Nr.	Gemeinde	Wahl	Wahlberechtigte	Wähler	Wahlbeteiligung	Gültige Stimmen	Von den gültigen Stimmen entfielen auf										
							SPD		CDU		F.D.P.		GRÜNE		Sonstige		
							Anzahl	%	Anzahl	%	Anzahl	%	Anzahl	%	Anzahl	%	
108	Osterspai	LW01W	1 069	802	75,0	779	398	51,1	268	34,4	42	5,4	30	3,9	41	5,3	
		LW01L	1 069	802	75,0	783	368	47,0	242	30,9	67	8,6	30	3,8	76	9,7	
		LW96L	1 075	856	79,6	836	377	45,1	336	40,2	70	8,4	32	3,8	21	2,5	
		BW98Z	1 088	800	87,6	785	324	41,3	347	44,2	57	7,3	36	4,6	21	2,7	
	Zusammen	LW01W	6 257	4 426	70,7	4 288	2 593	60,5	1 126	26,3	241	5,6	115	2,7	213	5,0	
03	VG Diez	LW01L	6 257	4 426	70,7	4 291	2 343	54,6	1 106	25,8	340	7,9	153	3,6	349	8,1	
		LW96L	6 331	4 875	77,0	4 755	2 463	51,8	1 567	33,0	368	7,7	206	4,3	151	3,2	
		BW98Z	6 301	4 532	84,8	4 458	2 286	51,3	1 511	33,9	264	5,9	221	5,0	176	3,9	
		002	Altendiez	LW01W	1 835	1 209	65,9	1 174	639	54,4	397	33,8	48	4,1	50	4,3	40
	LW01L	1 835	1 209	65,9	1 176	655	55,7	332	28,2	68	5,8	50	4,3	71	6,0		
LW96L	1 769	1 274	72,0	1 250	604	48,3	424	33,9	71	5,7	101	8,1	50	4,0			
BW98Z	1 782	1 322	85,4	1 301	677	52,0	400	30,7	77	5,9	82	6,3	65	5,0			
005	Aull	LW01W	363	214	59,0	206	121	58,7	61	29,6	10	4,9	11	5,3	3	1,5	
		LW01L	363	214	59,0	208	127	61,1	51	24,5	14	6,7	11	5,3	5	2,4	
		LW96L	330	226	68,5	222	117	52,7	67	30,2	19	8,6	14	6,3	5	2,3	
		BW98Z	350	230	78,8	227	109	48,0	67	29,5	28	12,3	11	4,8	12	5,3	
503	Balduinstein	LW01W	487	316	64,9	301	112	37,2	153	50,8	15	5,0	17	5,6	4	1,3	
		LW01L	487	316	64,9	306	114	37,3	138	45,1	20	6,5	20	6,5	14	4,6	
		LW96L	502	365	72,7	360	108	30,0	180	50,0	31	8,6	28	7,8	13	3,6	
		BW98Z	497	366	86,3	359	131	36,5	154	42,9	29	8,1	27	7,5	18	5,0	
014	Birlenbach	LW01W	1 236	762	61,7	744	429	57,7	218	29,3	30	4,0	30	4,0	37	5,0	
		LW01L	1 236	762	61,7	749	427	57,0	164	21,9	60	8,0	36	4,8	62	8,3	
		LW96L	1 170	827	70,7	815	377	46,3	259	31,8	70	8,6	68	8,3	41	5,0	
		BW98Z	1 202	863	81,6	847	409	48,3	259	30,6	76	9,0	57	6,7	46	5,4	
021	Charlottenberg	LW01W	131	92	70,2	89	50	56,2	24	27,0	5	5,6	6	6,7	4	4,5	
		LW01L	131	92	70,2	90	53	58,9	17	18,9	9	10,0	6	6,7	5	5,6	
		LW96L	139	97	69,8	97	52	53,6	29	29,9	7	7,2	8	8,2	1	1,0	
		BW98Z	137	99	82,5	97	47	48,5	27	27,8	10	10,3	5	5,2	8	8,2	
022	Cramberg	LW01W	397	247	62,2	240	131	54,6	68	28,3	15	6,3	10	4,2	16	6,7	
		LW01L	397	247	62,2	243	139	57,2	58	23,9	16	6,6	8	3,3	22	9,1	
		LW96L	409	303	74,1	298	149	50,0	93	31,2	22	7,4	19	6,4	15	5,0	
		BW98Z	402	301	83,4	293	167	57,0	76	25,9	21	7,2	11	3,8	18	6,1	
030	Dörnberg	LW01W	398	260	65,3	252	157	62,3	72	28,6	7	2,8	8	3,2	8	3,2	
		LW01L	398	260	65,3	253	148	58,5	56	22,1	16	6,3	9	3,6	24	9,5	
		LW96L	407	283	69,5	281	160	56,9	72	25,6	18	6,4	13	4,6	18	6,4	
		BW98Z	402	302	81,0	293	175	59,7	64	21,8	17	5,8	14	4,8	23	7,8	
029	Diez, St.	LW01W	7 730	3 934	50,9	3 816	1 591	41,7	1 580	41,4	298	7,8	264	6,9	83	2,2	
		LW01L	7 730	3 934	50,9	3 841	1 606	41,8	1 357	35,3	407	10,6	248	6,5	223	5,8	
		LW96L	7 505	4 418	58,9	4 331	1 568	36,2	1 629	37,6	507	11,7	390	9,0	237	5,5	
		BW98Z	7 731	4 982	74,8	4 890	2 006	41,0	1 800	36,8	429	8,8	313	6,4	342	7,0	
038	Eppenrod	LW01W	519	281	54,1	272	146	53,7	77	28,3	24	8,8	13	4,8	12	4,4	
		LW01L	519	281	54,1	276	150	54,3	70	25,4	22	8,0	14	5,1	20	7,2	
		LW96L	471	313	66,5	301	157	52,2	81	26,9	25	8,3	18	6,0	20	6,6	
		BW98Z	480	355	80,1	341	180	52,8	97	28,4	28	8,2	16	4,7	20	5,9	
045	Geilnau	LW01W	301	235	78,1	233	189	81,1	31	13,3	5	2,1	6	2,6	2	0,9	
		LW01L	301	235	78,1	232	186	80,2	29	12,5	6	2,6	6	2,6	5	2,2	
		LW96L	316	271	85,8	264	214	81,1	27	10,2	7	2,7	11	4,2	5	1,9	
		BW98Z	311	247	91,8	245	193	78,8	26	10,6	5	2,0	9	3,7	12	4,9	
049	Gückingen	LW01W	718	438	61,0	427	199	46,6	177	41,5	24	5,6	14	3,3	13	3,0	
		LW01L	718	438	61,0	423	200	47,3	158	37,4	41	9,7	14	3,3	10	2,4	
		LW96L	626	414	66,1	405	163	40,2	150	37,0	45	11,1	26	6,4	21	5,2	
		BW98Z	718	538	84,1	529	220	41,6	196	37,1	56	10,6	22	4,2	35	6,6	

noch: 12. Ergebnisse der kreisangehörigen Gemeinden

noch: 141 Rhein-Lahn-Kreis

Schl. Nr.	Gemeinde	Wahl	Wahlberechtigte	Wähler	Wahlbeteiligung	Gültige Stimmen	Von den gültigen Stimmen entfielen auf									
							SPD		CDU		F.D.P.		GRÜNE		Sonstige	
							Anzahl	%	Anzahl	%	Anzahl	%	Anzahl	%	Anzahl	%
052	Hambach	LW01W	400	232	58,0	222	92	41,4	98	44,1	14	6,3	15	6,8	3	1,4
		LW01L	400	232	58,0	226	106	46,9	80	35,4	14	6,2	12	5,3	14	6,2
		LW96L	347	191	55,0	188	79	42,0	77	41,0	12	6,4	16	8,5	4	2,1
		BW98Z	390	267	77,6	263	122	46,4	88	33,5	23	8,7	19	7,2	11	4,2
053	Heistenbach	LW01W	846	472	55,8	455	260	57,1	133	29,2	21	4,6	29	6,4	12	2,6
		LW01L	846	472	55,8	461	270	58,6	104	22,6	29	6,3	30	6,5	28	6,1
		LW96L	795	488	61,4	480	253	52,7	137	28,5	38	7,9	43	9,0	9	1,9
		BW98Z	792	568	79,9	559	314	56,2	147	26,3	44	7,9	33	5,9	21	3,8
057	Hirschberg	LW01W	318	206	64,8	201	119	59,2	61	30,3	10	5,0	5	2,5	6	3,0
		LW01L	318	206	64,8	203	121	59,6	53	26,1	12	5,9	5	2,5	12	5,9
		LW96L	336	225	67,0	222	122	55,0	64	28,8	19	8,6	10	4,5	7	3,2
		BW98Z	337	240	81,6	234	135	57,7	64	27,4	16	6,8	3	1,3	16	6,8
059	Holzappel	LW01W	903	533	59,0	523	249	47,6	215	41,1	20	3,8	16	3,1	23	4,4
		LW01L	903	533	59,0	520	242	46,5	185	35,6	40	7,7	11	2,1	42	8,1
		LW96L	893	605	67,7	590	275	46,6	208	35,3	63	10,7	24	4,1	20	3,4
		BW98Z	886	620	81,0	613	293	47,8	210	34,3	41	6,7	31	5,1	38	6,2
061	Holzheim	LW01W	720	437	60,7	417	255	61,2	127	30,5	16	3,8	14	3,4	5	1,2
		LW01L	720	437	60,7	421	231	54,9	112	26,6	41	9,7	15	3,6	22	5,2
		LW96L	662	429	64,8	413	210	50,8	122	29,5	37	9,0	17	4,1	27	6,5
		BW98Z	692	507	83,9	491	232	47,3	168	34,2	42	8,6	14	2,9	35	7,1
062	Horhausen	LW01W	264	179	67,8	178	96	53,9	55	30,9	12	6,7	11	6,2	4	2,2
		LW01L	264	179	67,8	179	89	49,7	53	29,6	19	10,6	11	6,1	7	3,9
		LW96L	259	191	73,7	185	86	46,5	58	31,4	15	8,1	17	9,2	9	4,9
		BW98Z	268	207	84,8	203	92	45,3	68	33,5	16	7,9	19	9,4	8	3,9
064	Isselbach	LW01W	327	161	49,2	151	74	49,0	45	29,8	16	10,6	8	5,3	8	5,3
		LW01L	327	161	49,2	157	81	51,6	41	26,1	15	9,6	7	4,5	13	8,3
		LW96L	300	162	54,0	161	71	44,1	44	27,3	21	13,0	14	8,7	11	6,8
		BW98Z	310	226	78,7	219	110	50,2	59	26,9	25	11,4	6	2,7	19	8,7
076	Langenscheid	LW01W	436	310	71,1	301	170	56,5	101	33,6	7	2,3	13	4,3	10	3,3
		LW01L	436	310	71,1	302	163	54,0	93	30,8	15	5,0	14	4,6	17	5,6
		LW96L	443	362	81,7	355	180	50,7	118	33,2	23	6,5	24	6,8	10	2,8
		BW98Z	429	326	90,1	322	160	49,7	115	35,7	20	6,2	15	4,7	12	3,7
077	Laurenburg	LW01W	280	150	53,6	144	77	53,5	54	37,5	10	6,9	1	0,7	2	1,4
		LW01L	280	150	53,6	142	66	46,5	42	29,6	23	16,2	3	2,1	8	5,6
		LW96L	328	217	66,2	208	97	46,6	66	31,7	19	9,1	9	4,3	17	8,2
		BW98Z	320	199	69,8	193	104	53,9	52	26,9	18	9,3	2	1,0	17	8,8
124	Scheidt	LW01W	268	165	61,6	160	101	63,1	33	20,6	9	5,6	15	9,4	2	1,3
		LW01L	268	165	61,6	161	97	60,2	21	13,0	18	11,2	15	9,3	10	6,2
		LW96L	266	179	67,3	177	92	52,0	36	20,3	16	9,0	22	12,4	11	6,2
		BW98Z	266	203	81,9	200	133	66,5	25	12,5	13	6,5	19	9,5	10	5,0
130	Steinsberg	LW01W	204	152	74,5	142	72	50,7	47	33,1	8	5,6	12	8,5	3	2,1
		LW01L	204	152	74,5	146	75	51,4	46	31,5	6	4,1	11	7,5	8	5,5
		LW96L	188	159	84,6	152	74	48,7	45	29,6	8	5,3	15	9,9	10	6,6
		BW98Z	190	151	87,8	147	71	48,3	45	30,6	10	6,8	12	8,2	9	6,1
133	Wasenbach	LW01W	266	187	70,3	184	106	57,6	56	30,4	12	6,5	3	1,6	7	3,8
		LW01L	266	187	70,3	185	109	58,9	47	25,4	15	8,1	1	0,5	13	7,0
		LW96L	257	191	74,3	188	115	61,2	45	23,9	7	3,7	2	1,1	19	10,1
		BW98Z	265	223	89,9	220	130	59,1	56	25,5	8	3,6	7	3,2	19	8,6
	Zusammen	LW01W	19 347	11 172	57,7	10 832	5 435	50,2	3 883	35,8	636	5,9	571	5,3	307	2,8
		LW01L	19 347	11 172	57,7	10 900	5 455	50,0	3 307	30,3	926	8,5	557	5,1	655	6,0
		LW96L	18 718	12 190	65,1	11 943	5 323	44,6	4 031	33,8	1 100	9,2	909	7,6	580	4,9
		BW98Z	19 157	13 342	79,7	13 086	6 210	47,5	4 263	32,6	1 052	8,0	747	5,7	814	6,2

noch: 12. Ergebnisse der kreisangehörigen Gemeinden

noch: 141 Rhein-Lahn-Kreis

Schl. Nr.	Gemeinde	Wahl	Wahlberechtigte	Wähler	Wahlbeteiligung	Gültige Stimmen	Von den gültigen Stimmen entfielen auf									
							SPD		CDU		F.D.P.		GRÜNE		Sonstige	
							Anzahl	%	Anzahl	%	Anzahl	%	Anzahl	%	Anzahl	%
04	VG Hahnstätten															
020	Burgschwalbach	LW01W	872	565	64,8	555	334	60,2	128	23,1	39	7,0	23	4,1	31	5,6
		LW01L	872	565	64,8	554	316	57,0	121	21,8	35	6,3	32	5,8	50	9,0
		LW96L	909	631	69,4	622	355	57,1	152	24,4	31	5,0	57	9,2	27	4,3
		BW98Z	893	611	80,2	605	354	58,5	148	24,5	37	6,1	38	6,3	28	4,6
043	Flacht	LW01W	879	545	62,0	528	287	54,4	162	30,7	18	3,4	36	6,8	25	4,7
		LW01L	879	545	62,0	528	285	54,0	138	26,1	32	6,1	36	6,8	37	7,0
		LW96L	846	592	70,0	583	305	52,3	163	28,0	42	7,2	51	8,7	22	3,8
		BW98Z	855	662	86,4	656	349	53,2	185	28,2	46	7,0	43	6,6	33	5,0
051	Hahnstätten	LW01W	2 176	1 335	61,4	1 287	699	54,3	379	29,4	102	7,9	55	4,3	52	4,0
		LW01L	2 176	1 335	61,4	1 298	683	52,6	352	27,1	135	10,4	50	3,9	78	6,0
		LW96L	2 108	1 409	66,8	1 377	609	44,2	433	31,4	175	12,7	90	6,5	70	5,1
		BW98Z	2 184	1 540	83,0	1 520	729	48,0	459	30,2	154	10,1	83	5,5	95	6,3
065	Kaltenholzhausen	LW01W	446	274	61,4	268	151	56,3	81	30,2	12	4,5	18	6,7	6	2,2
		LW01L	446	274	61,4	267	149	55,8	76	28,5	18	6,7	11	4,1	13	4,9
		LW96L	425	295	69,4	288	145	50,3	95	33,0	14	4,9	20	6,9	14	4,9
		BW98Z	426	298	79,5	293	164	56,0	76	25,9	22	7,5	19	6,5	12	4,1
081	Lohrheim	LW01W	404	277	68,6	260	179	68,8	61	23,5	9	3,5	7	2,7	4	1,5
		LW01L	404	277	68,6	264	171	64,8	51	19,3	13	4,9	13	4,9	16	6,1
		LW96L	403	299	74,2	297	172	57,9	73	24,6	15	5,1	29	9,8	8	2,7
		BW98Z	395	306	88,4	300	167	55,7	77	25,7	13	4,3	28	9,3	15	5,0
089	Mudershausen	LW01W	342	288	84,2	277	155	56,0	71	25,6	14	5,1	15	5,4	22	7,9
		LW01L	342	288	84,2	277	145	52,3	53	19,1	22	7,9	15	5,4	42	15,2
		LW96L	311	241	77,5	234	105	44,9	59	25,2	27	11,5	24	10,3	19	8,1
		BW98Z	335	260	83,9	257	129	50,2	71	27,6	26	10,1	18	7,0	13	5,1
093	Netzbach	LW01W	272	168	61,8	165	71	43,0	47	28,5	7	4,2	18	10,9	22	13,3
		LW01L	272	168	61,8	163	71	43,6	43	26,4	14	8,6	14	8,6	21	12,9
		LW96L	253	184	72,7	178	76	42,7	56	31,5	15	8,4	23	12,9	8	4,5
		BW98Z	267	208	86,7	205	81	39,5	72	35,1	19	9,3	17	8,3	16	7,8
095	Niederneisen	LW01W	1 105	663	60,0	634	314	49,5	233	36,8	30	4,7	31	4,9	26	4,1
		LW01L	1 105	663	60,0	635	310	48,8	208	32,8	40	6,3	35	5,5	42	6,6
		LW96L	1 122	769	68,5	752	321	42,7	275	36,6	47	6,3	66	8,8	43	5,7
		BW98Z	1 118	800	83,2	795	378	47,5	269	33,8	43	5,4	66	8,3	39	4,9
102	Oberneisen	LW01W	604	406	67,2	393	250	63,6	91	23,2	16	4,1	22	5,6	14	3,6
		LW01L	604	406	67,2	384	223	58,1	80	20,8	24	6,3	23	6,0	34	8,9
		LW96L	603	466	77,3	449	261	58,1	105	23,4	26	5,8	40	8,9	17	3,8
		BW98Z	595	462	85,1	451	250	55,4	113	25,1	31	6,9	28	6,2	29	6,4
125	Schiesheim	LW01W	187	132	70,6	129	74	57,4	39	30,2	4	3,1	6	4,7	6	4,7
		LW01L	187	132	70,6	132	82	62,1	39	29,5	2	1,5	4	3,0	5	3,8
		LW96L	200	143	71,5	142	70	49,3	52	36,6	7	4,9	8	5,6	5	3,5
		BW98Z	189	124	78,5	124	79	63,7	29	23,4	5	4,0	6	4,8	5	4,0
	Zusammen	LW01W	7 287	4 653	63,9	4 496	2 514	55,9	1 292	28,7	251	5,6	231	5,1	208	4,6
		LW01L	7 287	4 653	63,9	4 502	2 435	54,1	1 161	25,8	335	7,4	233	5,2	338	7,5
		LW96L	7 180	5 029	70,0	4 922	2 419	49,1	1 463	29,7	399	8,1	408	8,3	233	4,7
		BW98Z	7 257	5 271	83,4	5 206	2 680	51,5	1 499	28,8	396	7,6	346	6,6	285	5,5
05	VG Katzenelnbogen															
001	Allendorf	LW01W	458	332	72,5	322	246	76,4	43	13,4	20	6,2	9	2,8	4	1,2
		LW01L	458	332	72,5	325	231	71,1	41	12,6	18	5,5	17	5,2	18	5,5
		LW96L	461	354	76,8	348	234	67,2	64	18,4	9	2,6	29	8,3	12	3,4
		BW98Z	446	349	88,8	342	234	68,4	67	19,6	12	3,5	17	5,0	12	3,5
010	Berghausen	LW01W	222	138	62,2	130	64	49,2	43	33,1	13	10,0	3	2,3	7	5,4
		LW01L	222	138	62,2	131	55	42,0	39	29,8	14	10,7	10	7,6	13	9,9
		LW96L	213	153	71,8	146	60	41,1	52	35,6	16	11,0	14	9,6	4	2,7
		BW98Z	219	164	83,7	163	76	46,6	56	34,4	10	6,1	10	6,1	11	6,7

noch: 12. Ergebnisse der kreisangehörigen Gemeinden

noch: 141 Rhein-Lahn-Kreis

Schl. Nr.	Gemeinde	Wahl	Wahlberechtigte		Wähler	Wahlbeteiligung	Gültige Stimmen	Von den gültigen Stimmen entfielen auf									
			Anzahl	%				SPD		CDU		F.D.P.		GRÜNE		Sonstige	
					Anzahl	%	Anzahl	%	Anzahl	%	Anzahl	%	Anzahl	%	Anzahl	%	
011	Berndroth	LW01W	330	195	59,1	189	115	60,8	46	24,3	12	6,3	11	5,8	5	2,6	
		LW01L	330	195	59,1	186	108	58,1	45	24,2	11	5,9	12	6,5	10	5,4	
		LW96L	290	210	72,4	207	106	51,2	70	33,8	11	5,3	14	6,8	6	2,9	
		BW98Z	292	216	83,7	212	111	52,4	57	26,9	11	5,2	18	8,5	15	7,1	
013	Biebrich	LW01W	295	225	76,3	217	126	58,1	67	30,9	10	4,6	9	4,1	5	2,3	
		LW01L	295	225	76,3	217	121	55,8	58	26,7	11	5,1	12	5,5	15	6,9	
		LW96L	283	223	78,8	220	121	55,0	67	30,5	13	5,9	11	5,0	8	3,6	
		BW98Z	288	256	93,4	250	150	60,0	64	25,6	10	4,0	15	6,0	11	4,4	
018	Bremberg	LW01W	265	168	63,4	161	80	49,7	59	36,6	12	7,5	6	3,7	4	2,5	
		LW01L	265	168	63,4	164	86	52,4	55	33,5	14	8,5	4	2,4	5	3,0	
		LW96L	241	168	69,7	166	92	55,4	51	30,7	12	7,2	8	4,8	3	1,8	
		BW98Z	251	201	86,3	198	97	49,0	66	33,3	14	7,1	11	5,6	10	5,1	
032	Dörsdorf	LW01W	318	188	59,1	183	88	48,1	64	35,0	9	4,9	15	8,2	7	3,8	
		LW01L	318	188	59,1	187	89	47,6	62	33,2	12	6,4	11	5,9	13	7,0	
		LW96L	290	188	64,8	183	71	38,8	65	35,5	18	9,8	19	10,4	10	5,5	
		BW98Z	290	226	83,4	224	96	42,9	73	32,6	23	10,3	11	4,9	21	9,4	
034	Ebertshausen	LW01W	102	61	59,8	60	18	30,0	35	58,3	3	5,0	3	5,0	1	1,7	
		LW01L	102	61	59,8	58	15	25,9	28	48,3	11	19,0	3	5,2	1	1,7	
		LW96L	94	70	74,5	69	11	15,9	38	55,1	12	17,4	5	7,2	3	4,3	
		BW98Z	110	86	82,7	82	20	24,4	39	47,6	11	13,4	4	4,9	8	9,8	
036	Eisighofen	LW01W	202	134	66,3	128	53	41,4	43	33,6	15	11,7	9	7,0	8	6,3	
		LW01L	202	134	66,3	130	45	34,6	42	32,3	18	13,8	6	4,6	19	14,6	
		LW96L	208	149	71,6	145	60	41,4	43	29,7	9	6,2	12	8,3	21	14,5	
		BW98Z	207	175	89,3	171	63	36,8	61	35,7	14	8,2	11	6,4	22	12,9	
039	Ergeshausen	LW01W	94	74	78,7	71	28	39,4	27	38,0	3	4,2	7	9,9	6	8,5	
		LW01L	94	74	78,7	70	29	41,4	26	37,1	4	5,7	4	5,7	7	10,0	
		LW96L	80	70	87,5	68	24	35,3	32	47,1	5	7,4	4	5,9	3	4,4	
		BW98Z	97	80	87,9	80	35	43,8	27	33,8	7	8,8	8	10,0	3	3,8	
050	Gutenacker	LW01W	288	191	66,3	180	108	60,0	49	27,2	10	5,6	9	5,0	4	2,2	
		LW01L	288	191	66,3	187	104	55,6	44	23,5	16	8,6	12	6,4	11	5,9	
		LW96L	296	227	76,7	224	126	56,3	72	32,1	10	4,5	13	5,8	3	1,3	
		BW98Z	293	239	85,7	236	112	47,5	78	33,1	14	5,9	15	6,4	17	7,2	
054	Herold	LW01W	307	208	67,8	207	90	43,5	78	37,7	5	2,4	22	10,6	12	5,8	
		LW01L	307	208	67,8	205	84	41,0	74	36,1	6	2,9	28	13,7	13	6,3	
		LW96L	283	232	82,0	230	87	37,8	86	37,4	20	8,7	31	13,5	6	2,6	
		BW98Z	302	245	86,0	245	90	36,7	92	37,6	15	6,1	34	13,9	14	5,7	
074	Kördorf	LW01W	450	286	63,6	282	149	52,8	88	31,2	25	8,9	9	3,2	11	3,9	
		LW01L	450	286	63,6	282	135	47,9	79	28,0	29	10,3	11	3,9	28	9,9	
		LW96L	433	300	69,3	295	118	40,0	115	39,0	25	8,5	21	7,1	16	5,4	
		BW98Z	444	348	83,1	343	168	49,0	106	30,9	29	8,5	15	4,4	25	7,3	
068	Katzenelnbogen, St.	LW01W	1 594	867	54,4	838	447	53,3	278	33,2	47	5,6	38	4,5	28	3,3	
		LW01L	1 594	867	54,4	841	411	48,9	263	31,3	64	7,6	54	6,4	49	5,8	
		LW96L	1 507	981	65,1	962	462	48,0	307	31,9	77	8,0	79	8,2	37	3,8	
		BW98Z	1 594	1 031	76,7	1 019	477	46,8	314	30,8	88	8,6	69	6,8	71	7,0	
073	Klingelbach	LW01W	581	385	66,3	377	199	52,8	119	31,6	25	6,6	21	5,6	13	3,4	
		LW01L	581	385	66,3	377	180	47,7	111	29,4	30	8,0	22	5,8	34	9,0	
		LW96L	549	400	72,9	394	193	49,0	139	35,3	25	6,3	24	6,1	13	3,3	
		BW98Z	564	424	85,0	418	191	45,7	140	33,5	36	8,6	27	6,5	24	5,7	
088	Mittelfischbach	LW01W	111	73	65,8	72	38	52,8	12	16,7	9	12,5	12	16,7	1	1,4	
		LW01L	111	73	65,8	72	36	50,0	14	19,4	7	9,7	10	13,9	5	6,9	
		LW96L	97	83	85,6	83	36	43,4	33	39,8	3	3,6	6	7,2	5	6,0	
		BW98Z	105	78	84,8	78	34	43,6	23	29,5	7	9,0	10	12,8	4	5,1	



noch: 12. Ergebnisse der kreisangehörigen Gemeinden

noch: 141 Rhein-Lahn-Kreis

Schl. Nr.	Gemeinde	Wahl	Wahlberechtigte	Wähler	Wahlbeteiligung	Gültige Stimmen	Von den gültigen Stimmen entfielen auf											
							SPD		CDU		F.D.P.		GRÜNE		Sonstige			
							Anzahl	%	Anzahl	%	Anzahl	%	Anzahl	%	Anzahl	%		
096	Niedertiefenbach	LW01W	166	102	61,4	95	53	55,8	23	24,2	9	9,5	6	6,3	4	4,2		
		LW01L	166	102	61,4	99	50	50,5	23	23,2	11	11,1	5	5,1	10	10,1		
		LW96L	157	99	63,1	97	46	47,4	28	28,9	7	7,2	9	9,3	7	7,2		
		BW98Z	161	122	80,8	122	51	41,8	42	34,4	8	6,6	15	12,3	6	4,9		
101	Oberfischbach	LW01W	139	81	58,3	74	26	35,1	33	44,6	4	5,4	7	9,5	4	5,4		
		LW01L	139	81	58,3	71	21	29,6	33	46,5	3	4,2	9	12,7	5	7,0		
		LW96L	122	86	70,5	83	27	32,5	39	47,0	9	10,8	3	3,6	5	6,0		
		BW98Z	120	89	84,0	89	39	43,8	38	42,7	4	4,5	1	1,1	7	7,9		
113	Reckenroth	LW01W	150	99	66,0	94	54	57,4	29	30,9	8	8,5			3	3,2		
		LW01L	150	99	66,0	95	53	55,8	24	25,3	10	10,5	2	2,1	6	6,3		
		LW96L	152	105	69,1	100	50	50,0	23	23,0	9	9,0	7	7,0	11	11,0		
		BW98Z	150	113	80,7	108	55	50,9	36	33,3	8	7,4	4	3,7	5	4,6		
117	Rettert	LW01W	368	239	64,9	234	120	51,3	77	32,9	21	9,0	8	3,4	8	3,4		
		LW01L	368	239	64,9	231	112	48,5	70	30,3	23	10,0	11	4,8	15	6,5		
		LW96L	381	270	70,9	262	124	47,3	90	34,4	19	7,3	15	5,7	14	5,3		
		BW98Z	378	285	81,7	284	134	47,2	108	38,0	19	6,7	8	2,8	15	5,3		
118	Roth	LW01W	160	105	65,6	104	67	64,4	30	28,8	4	3,8	2	1,9	1	1,0		
		LW01L	160	105	65,6	103	59	57,3	28	27,2	8	7,8	8	7,8				
		LW96L	154	117	76,0	115	47	40,9	43	37,4	10	8,7	14	12,2	1	0,9		
		BW98Z	153	120	87,6	118	52	44,1	44	37,3	2	1,7	12	10,2	8	6,8		
126	Schönborn	LW01W	563	321	57,0	312	194	62,2	87	27,9	14	4,5	10	3,2	7	2,2		
		LW01L	563	321	57,0	311	189	60,8	70	22,5	24	7,7	9	2,9	19	6,1		
		LW96L	504	327	64,9	322	187	58,1	80	24,8	10	3,1	32	9,9	13	4,0		
		BW98Z	533	401	82,3	394	227	57,6	98	24,9	22	5,6	27	6,9	20	5,1		
	Zusammen	LW01W	7 163	4 472	62,4	4 330	2 363	54,6	1 330	30,7	278	6,4	216	5,0	143	3,3		
		LW01L	7 163	4 472	62,4	4 342	2 213	51,0	1 229	28,3	344	7,9	260	6,0	296	6,8		
		LW96L	6 795	4 812	70,8	4 719	2 282	48,4	1 537	32,6	329	7,0	370	7,8	201	4,3		
		BW98Z	6 997	5 248	83,2	5 176	2 512	48,5	1 629	31,5	364	7,0	342	6,6	329	6,4		
06	VG Nassau	003	Attenhausen	LW01W	353	216	61,2	208	91	43,8	84	40,4	14	6,7	7	3,4	12	5,8
				LW01L	353	216	61,2	209	90	43,1	71	34,0	22	10,5	8	3,8	18	8,6
				LW96L	330	211	63,9	207	80	38,6	97	46,9	19	9,2	6	2,9	5	2,4
				BW98Z	332	235	79,1	221	92	41,6	97	43,9	14	6,3	9	4,1	9	4,1
026	Dessighofen	LW01W	148	115	77,7	112	56	50,0	38	33,9	4	3,6	10	8,9	4	3,6		
		LW01L	148	115	77,7	113	49	43,4	38	33,6	6	5,3	10	8,8	10	8,8		
		LW96L	138	104	75,4	103	41	39,8	36	35,0	13	12,6	9	8,7	4	3,9		
		BW98Z	131	107	89,9	106	48	45,3	41	38,7	5	4,7	6	5,7	6	5,7		
027	Dienethal	LW01W	222	157	70,7	155	112	72,3	29	18,7	4	2,6	6	3,9	4	2,6		
		LW01L	222	157	70,7	154	110	71,4	26	16,9	7	4,5	4	2,6	7	4,5		
		LW96L	235	175	74,5	175	109	62,3	34	19,4	15	8,6	13	7,4	4	2,3		
		BW98Z	228	186	86,9	185	119	64,3	38	20,5	4	2,2	16	8,6	8	4,3		
033	Dornholzhausen	LW01W	178	133	74,7	127	65	51,2	31	24,4	11	8,7	9	7,1	11	8,7		
		LW01L	178	133	74,7	125	59	47,2	31	24,8	15	12,0	10	8,0	10	8,0		
		LW96L	163	124	76,1	120	58	48,3	26	21,7	17	14,2	10	8,3	9	7,5		
		BW98Z	176	147	89,6	144	71	49,3	40	27,8	10	6,9	15	10,4	8	5,6		
046	Geisig	LW01W	266	191	71,8	182	89	48,9	64	35,2	12	6,6	7	3,8	10	5,5		
		LW01L	266	191	71,8	184	76	41,3	59	32,1	24	13,0	9	4,9	16	8,7		
		LW96L	283	223	78,8	215	95	44,2	83	38,6	16	7,4	14	6,5	7	3,3		
		BW98Z	276	216	90,4	215	97	45,1	86	40,0	13	6,0	12	5,6	7	3,3		
058	Hömberg	LW01W	265	179	67,5	173	76	43,9	68	39,3	19	11,0	5	2,9	5	2,9		
		LW01L	265	179	67,5	175	82	46,9	58	33,1	21	12,0	9	5,1	5	2,9		
		LW96L	272	202	74,3	200	87	43,5	77	38,5	18	9,0	10	5,0	8	4,0		
		BW98Z	263	200	82,6	200	104	52,0	62	31,0	12	6,0	9	4,5	13	6,5		

noch: 12. Ergebnisse der kreisangehörigen Gemeinden

noch: 141 Rhein-Lahn-Kreis

Schl. Nr.	Gemeinde	Wahl	Wahlberechtigte	Wähler	Wahlbeteiligung	Gültige Stimmen	Von den gültigen Stimmen entfielen auf									
							SPD		CDU		F.D.P.		GRÜNE		Sonstige	
							Anzahl	%	Anzahl	%	Anzahl	%	Anzahl	%	Anzahl	%
082	Lollschied	LW01W	170	114	67,1	111	58	52,3	33	29,7	10	9,0	5	4,5	5	4,5
		LW01L	170	114	67,1	111	56	50,5	27	24,3	12	10,8	6	5,4	10	9,0
		LW96L	158	105	66,5	104	49	47,1	31	29,8	12	11,5	8	7,7	4	3,8
		BW98Z	160	136	91,9	136	72	52,9	30	22,1	12	8,8	12	8,8	10	7,4
087	Misselberg	LW01W	74	55	74,3	54	32	59,3	11	20,4	5	9,3	4	7,4	2	3,7
		LW01L	74	55	74,3	55	33	60,0	11	20,0	4	7,3	1	1,8	6	10,9
		LW96L	73	61	83,6	57	35	61,4	8	14,0	4	7,0	8	14,0	2	3,5
		BW98Z	70	54	94,7	53	35	66,0	6	11,3	2	3,8	5	9,4	5	9,4
091	Nassau, St.	LW01W	3 937	2 115	53,7	2 023	925	45,7	837	41,4	127	6,3	95	4,7	39	1,9
		LW01L	3 937	2 115	53,7	2 038	950	46,6	727	35,7	178	8,7	85	4,2	98	4,8
		LW96L	3 799	2 424	63,8	2 371	997	42,0	943	39,8	223	9,4	128	5,4	80	3,4
		BW98Z	3 916	2 266	71,0	2 215	960	43,3	888	40,1	146	6,6	97	4,4	124	5,6
103	Obernhof	LW01W	360	244	67,8	234	109	46,6	67	28,6	20	8,5	20	8,5	18	7,7
		LW01L	360	244	67,8	240	122	50,8	65	27,1	19	7,9	13	5,4	21	8,8
		LW96L	361	276	76,5	271	125	46,1	86	31,7	26	9,6	18	6,6	16	5,9
		BW98Z	356	264	86,6	261	119	45,6	90	34,5	18	6,9	21	8,0	13	5,0
106	Oberwies	LW01W	121	94	77,7	89	53	59,6	11	12,4	5	5,6	4	4,5	16	18,0
		LW01L	121	94	77,7	91	53	58,2	9	9,9	9	9,9	4	4,4	16	17,6
		LW96L	128	89	69,5	89	55	61,8	22	24,7	1	1,1	6	6,7	5	5,6
		BW98Z	126	103	88,0	103	65	63,1	25	24,3	5	4,9	2	1,9	6	5,8
111	Pohl	LW01W	256	176	68,8	161	60	37,3	76	47,2	12	7,5	7	4,3	6	3,7
		LW01L	256	176	68,8	167	59	35,3	76	45,5	11	6,6	6	3,6	15	9,0
		LW96L	262	198	75,6	191	45	23,6	98	51,3	11	5,8	23	12,0	14	7,3
		BW98Z	253	220	89,8	215	68	31,6	107	49,8	13	6,0	11	5,1	16	7,4
127	Schweighausen	LW01W	180	139	77,2	130	83	63,8	17	13,1	19	14,6	7	5,4	4	3,1
		LW01L	180	139	77,2	134	76	56,7	18	13,4	25	18,7	6	4,5	9	6,7
		LW96L	172	137	79,7	135	60	44,4	38	28,1	21	15,6	12	8,9	4	3,0
		BW98Z	173	142	92,8	140	71	50,7	44	31,4	12	8,6	8	5,7	5	3,6
128	Seelbach	LW01W	338	219	64,8	209	85	40,7	100	47,8	10	4,8	8	3,8	6	2,9
		LW01L	338	219	64,8	212	84	39,6	90	42,5	15	7,1	5	2,4	18	8,5
		LW96L	323	242	74,9	239	80	33,5	119	49,8	19	7,9	10	4,2	11	4,6
		BW98Z	345	276	87,9	269	109	40,5	107	39,8	19	7,1	16	5,9	18	6,7
129	Singhofen	LW01W	1 427	960	67,3	933	526	56,4	270	28,9	54	5,8	41	4,4	42	4,5
		LW01L	1 427	960	67,3	943	497	52,7	246	26,1	74	7,8	36	3,8	90	9,5
		LW96L	1 348	993	73,7	980	480	49,0	260	26,5	98	10,0	75	7,7	67	6,8
		BW98Z	1 420	1 110	87,9	1 095	548	50,0	333	30,4	54	4,9	62	5,7	98	8,9
132	Sulzbach	LW01W	173	109	63,0	106	62	58,5	29	27,4	7	6,6	2	1,9	6	5,7
		LW01L	173	109	63,0	108	59	54,6	28	25,9	9	8,3	1	0,9	11	10,2
		LW96L	171	135	78,9	133	74	55,6	37	27,8	8	6,0	3	2,3	11	8,3
		BW98Z	174	145	89,0	144	85	59,0	37	25,7	5	3,5	3	2,1	14	9,7
135	Weinähr	LW01W	409	274	67,0	265	116	43,8	107	40,4	22	8,3	15	5,7	5	1,9
		LW01L	409	274	67,0	262	122	46,6	95	36,3	20	7,6	11	4,2	14	5,3
		LW96L	396	280	70,7	271	104	38,4	124	45,8	15	5,5	13	4,8	15	5,5
		BW98Z	388	286	83,9	279	131	47,0	104	37,3	18	6,5	13	4,7	13	4,7
139	Winden	LW01W	570	375	65,8	365	142	38,9	178	48,8	28	7,7	15	4,1	2	0,5
		LW01L	570	375	65,8	363	144	39,7	153	42,1	33	9,1	24	6,6	9	2,5
		LW96L	579	460	79,4	449	150	33,4	197	43,9	49	10,9	30	6,7	23	5,1
		BW98Z	572	434	89,7	429	160	37,3	185	43,1	35	8,2	26	6,1	23	5,4
141	Zimmerschied	LW01W	66	52	78,8	46	19	41,3	20	43,5	3	6,5	3	6,5	1	2,2
		LW01L	66	52	78,8	49	20	40,8	18	36,7	3	6,1	8	16,3	8	16,3
		LW96L	70	58	82,9	57	24	42,1	25	43,9	4	7,0	2	3,5	2	3,5
		BW98Z	70	63	94,0	63	29	46,0	21	33,3	4	6,3	2	3,2	7	11,1
	Zusammen	LW01W	9 513	5 917	62,2	5 683	2 759	48,5	2 070	36,4	386	6,8	270	4,8	198	3,5
		LW01L	9 513	5 917	62,2	5 733	2 741	47,8	1 846	32,2	507	8,8	248	4,3	391	6,8
		LW96L	9 261	6 497	70,2	6 367	2 748	43,2	2 341	36,8	589	9,3	398	6,3	291	4,6
		BW98Z	9 429	6 590	81,1	6 473	2 983	46,1	2 341	36,2	401	6,2	345	5,3	403	6,2

noch: 12. Ergebnisse der kreisangehörigen Gemeinden

noch: 141 Rhein-Lahn-Kreis

Schl. Nr.	Gemeinde	Wahl	Wahlberechtigte	Wähler	Wahlbeteiligung	Gültige Stimmen	Von den gültigen Stimmen entfielen auf									
							SPD		CDU		F.D.P.		GRÜNE		Sonstige	
							Anzahl	%	Anzahl	%	Anzahl	%	Anzahl	%	Anzahl	%
07	VG Nastätten															
009	Berg	LW01W	180	139	77,2	135	55	40,7	49	36,3	9	6,7	3	2,2	19	14,1
		LW01L	180	139	77,2	131	44	33,6	39	29,8	19	14,5	5	3,8	24	18,3
		LW96L	159	125	78,6	119	48	40,3	45	37,8	15	12,6	4	3,4	7	5,9
		BW98Z	167	150	92,0	148	59	39,9	63	42,6	11	7,4	5	3,4	10	6,8
012	Bettendorf	LW01W	278	204	73,4	200	123	61,5	38	19,0	13	6,5	8	4,0	18	9,0
		LW01L	278	204	73,4	198	113	57,1	39	19,7	14	7,1	9	4,5	23	11,6
		LW96L	261	199	76,2	196	111	56,6	55	28,1	13	6,6	11	5,6	6	3,1
		BW98Z	270	220	93,6	219	111	50,7	67	30,6	13	5,9	14	6,4	14	6,4
015	Bogel	LW01W	627	423	67,5	414	274	66,2	90	21,7	26	6,3	13	3,1	11	2,7
		LW01L	627	423	67,5	416	254	61,1	91	21,9	33	7,9	15	3,6	23	5,5
		LW96L	612	453	74,0	441	230	52,2	101	22,9	50	11,3	38	8,6	22	5,0
		BW98Z	624	503	87,6	488	256	52,5	128	26,2	43	8,8	33	6,8	28	5,7
019	Buch	LW01W	402	255	63,4	248	151	60,9	66	26,6	19	7,7	7	2,8	5	2,0
		LW01L	402	255	63,4	247	135	54,7	62	25,1	24	9,7	9	3,6	17	6,9
		LW96L	406	299	73,6	291	132	45,4	85	29,2	32	11,0	28	9,6	14	4,8
		BW98Z	406	323	85,7	316	153	48,4	104	32,9	22	7,0	12	3,8	25	7,9
502	Diethardt	LW01W	238	153	64,3	150	76	50,7	40	26,7	11	7,3	21	14,0	2	1,3
		LW01L	238	153	64,3	150	70	46,7	43	28,7	14	9,3	19	12,7	4	2,7
		LW96L	239	169	70,7	166	69	41,6	61	36,7	15	9,0	14	8,4	7	4,2
		BW98Z	237	159	77,9	153	59	38,6	57	37,3	12	7,8	14	9,2	11	7,2
035	Ehr	LW01W	61	54	88,5	52	21	40,4	29	55,8	1	1,9			1	1,9
		LW01L	61	54	88,5	54	19	35,2	30	55,6	3	5,6			2	3,7
		LW96L	54	50	92,6	49	12	24,5	30	61,2	5	10,2			2	4,1
		BW98Z	59	55	96,5	53	9	17,0	32	60,4	5	9,4	3	5,7	4	7,5
037	Endlichhofen	LW01W	124	89	71,8	89	46	51,7	34	38,2	3	3,4	2	2,2	4	4,5
		LW01L	124	89	71,8	84	39	46,4	30	35,7	5	6,0	6	7,1	4	4,8
		LW96L	122	101	82,8	100	39	39,0	44	44,0	8	8,0	8	8,0	1	1,0
		BW98Z	125	100	84,7	96	34	35,4	45	46,9	7	7,3	3	3,1	7	7,3
040	Eschbach	LW01W	166	116	69,9	112	68	60,7	15	13,4	8	7,1	3	2,7	18	16,1
		LW01L	166	116	69,9	113	68	60,2	16	14,2	9	8,0	3	2,7	17	15,0
		LW96L	168	125	74,4	124	69	55,6	27	21,8	9	7,3	12	9,7	7	5,6
		BW98Z	170	139	88,0	139	82	59,0	33	23,7	9	6,5	7	5,0	8	5,8
047	Gemmerich	LW01W	484	311	64,3	293	141	48,1	51	17,4	7	2,4	7	2,4	87	29,7
		LW01L	484	311	64,3	303	156	51,5	57	18,8	8	2,6	10	3,3	72	23,8
		LW96L	467	341	73,0	335	193	57,6	88	26,3	26	7,8	15	4,5	13	3,9
		BW98Z	465	343	83,7	339	199	58,7	89	26,3	13	3,8	15	4,4	23	6,8
110	Hainau	LW01W	129	102	79,1	100	60	60,0	28	28,0	4	4,0	4	4,0	4	4,0
		LW01L	129	102	79,1	100	52	52,0	30	30,0	6	6,0	4	4,0	8	8,0
		LW96L	116	96	82,8	93	43	46,2	37	39,8	4	4,3	9	9,7		
		BW98Z	117	95	87,2	95	43	45,3	42	44,2	6	6,3	3	3,2	1	1,1
055	Himmighofen	LW01W	313	219	70,0	206	114	55,3	64	31,1	9	4,4	8	3,9	11	5,3
		LW01L	313	219	70,0	212	115	54,2	58	27,4	18	8,5	5	2,4	16	7,5
		LW96L	298	232	77,9	228	105	46,1	77	33,8	28	12,3	14	6,1	4	1,8
		BW98Z	306	256	89,8	255	132	51,8	84	32,9	14	5,5	10	3,9	15	5,9
060	Holzhausen an der Haide	LW01W	979	593	60,6	582	269	46,2	161	27,7	89	15,3	28	4,8	35	6,0
		LW01L	979	593	60,6	575	276	48,0	154	26,8	63	11,0	32	5,6	50	8,7
		LW96L	904	623	68,9	613	246	40,1	207	33,8	98	16,0	46	7,5	16	2,6
		BW98Z	963	692	81,1	687	315	45,9	236	34,4	72	10,5	33	4,8	31	4,5
063	Hunzel	LW01W	198	148	74,7	146	70	47,9	45	30,8	10	6,8	3	2,1	18	12,3
		LW01L	198	148	74,7	144	66	45,8	44	30,6	15	10,4	4	2,8	15	10,4
		LW96L	189	143	75,7	141	64	45,4	57	40,4	9	6,4	5	3,5	6	4,3
		BW98Z	196	156	83,4	154	71	46,1	60	39,0	10	6,5	3	1,9	10	6,5

noch: 12. Ergebnisse der kreisangehörigen Gemeinden

noch: 141 Rhein-Lahn-Kreis

Schl. Nr.	Gemeinde	Wahl	Wahlberechtigte	Wähler	Wahlbeteiligung	Gültige Stimmen	Von den gültigen Stimmen entfielen auf									
							SPD		CDU		F.D.P.		GRÜNE		Sonstige	
							Anzahl	%	Anzahl	%	Anzahl	%	Anzahl	%	Anzahl	%
067	Kasdorf	LW01W	200	143	71,5	140	91	65,0	20	14,3	5	3,6	5	3,6	19	13,6
		LW01L	200	143	71,5	141	83	58,9	27	19,1	8	5,7	5	3,5	18	12,8
		LW96L	198	140	70,7	135	67	49,6	41	30,4	12	8,9	10	7,4	5	3,7
		BW98Z	204	159	85,0	157	85	54,1	54	34,4	7	4,5	7	4,5	4	2,5
070	Kehlbach	LW01W	148	114	77,0	107	49	45,8	43	40,2	7	6,5	4	3,7	4	3,7
		LW01L	148	114	77,0	111	45	40,5	42	37,8	9	8,1	6	5,4	9	8,1
		LW96L	140	123	87,9	123	42	34,1	60	48,8	6	4,9	10	8,1	5	4,1
		BW98Z	147	131	94,2	131	51	38,9	59	45,0	9	6,9	8	6,1	4	3,1
078	Lautert	LW01W	181	134	74,0	129	69	53,5	36	27,9	7	5,4	11	8,5	6	4,7
		LW01L	181	134	74,0	130	65	50,0	31	23,8	10	7,7	10	7,7	14	10,8
		LW96L	172	127	73,8	124	52	41,9	49	39,5	8	6,5	6	4,8	9	7,3
		BW98Z	170	133	84,2	132	61	46,2	50	37,9	11	8,3	7	5,3	3	2,3
080	Lipporn	LW01W	222	159	71,6	152	96	63,2	36	23,7	7	4,6	5	3,3	8	5,3
		LW01L	222	159	71,6	154	88	57,1	37	24,0	15	9,7	4	2,6	10	6,5
		LW96L	202	130	64,4	123	65	52,8	40	32,5	11	8,9	3	2,4	4	3,3
		BW98Z	216	170	82,1	167	76	45,5	48	28,7	15	9,0	8	4,8	20	12,0
084	Marienfels	LW01W	267	177	66,3	168	91	54,2	48	28,6	11	6,5	13	7,7	5	3,0
		LW01L	267	177	66,3	163	83	50,9	42	25,8	17	10,4	13	8,0	8	4,9
		LW96L	259	204	78,8	192	89	46,4	63	32,8	23	12,0	11	5,7	6	3,1
		BW98Z	259	221	88,4	217	109	50,2	67	30,9	19	8,8	15	6,9	7	3,2
085	Miehlen	LW01W	1 658	1 105	66,6	1 072	604	56,3	286	26,7	66	6,2	38	3,5	78	7,3
		LW01L	1 658	1 105	66,6	1 082	545	50,4	286	26,4	93	8,6	27	2,5	131	12,1
		LW96L	1 609	1 147	71,3	1 126	550	48,8	345	30,6	134	11,9	51	4,5	46	4,1
		BW98Z	1 628	1 260	84,3	1 238	581	46,9	432	34,9	98	7,9	46	3,7	81	6,5
092	Nastätten, St.	LW01W	3 066	1 875	61,2	1 830	1 130	61,7	511	27,9	86	4,7	56	3,1	47	2,6
		LW01L	3 066	1 875	61,2	1 824	913	50,1	562	30,8	175	9,6	57	3,1	117	6,4
		LW96L	2 816	2 009	71,3	1 961	861	43,9	685	34,9	202	10,3	101	5,2	112	5,7
		BW98Z	2 967	2 106	81,7	2 071	818	39,5	857	41,4	161	7,8	91	4,4	144	7,0
094	Niederbachheim	LW01W	218	164	75,2	161	91	56,5	42	26,1	8	5,0	3	1,9	17	10,6
		LW01L	218	164	75,2	161	90	55,9	36	22,4	11	6,8	4	2,5	20	12,4
		LW96L	203	148	72,9	147	79	53,7	39	26,5	15	10,2	11	7,5	3	2,0
		BW98Z	215	181	90,5	179	91	50,8	60	33,5	11	6,1	6	3,4	11	6,1
097	Niederwallmenach	LW01W	321	215	67,0	215	118	54,9	67	31,2	17	7,9	9	4,2	4	1,9
		LW01L	321	215	67,0	212	102	48,1	65	30,7	22	10,4	13	6,1	10	4,7
		LW96L	327	248	75,8	243	111	45,7	71	29,2	31	12,8	22	9,1	8	3,3
		BW98Z	327	260	84,7	259	118	45,6	97	37,5	17	6,6	19	7,3	8	3,1
100	Oberbachheim	LW01W	146	103	70,5	101	64	63,4	14	13,9	16	15,8	3	3,0	4	4,0
		LW01L	146	103	70,5	102	61	59,8	14	13,7	17	16,7	6	5,9	4	3,9
		LW96L	160	121	75,6	119	49	41,2	46	38,7	12	10,1	6	5,0	6	5,0
		BW98Z	146	127	88,8	126	63	50,0	46	36,5	9	7,1	3	2,4	5	4,0
104	Obertiefenbach	LW01W	301	184	61,1	178	74	41,6	54	30,3	22	12,4	11	6,2	17	9,6
		LW01L	301	184	61,1	179	76	42,5	59	33,0	23	12,8	6	3,4	15	8,4
		LW96L	265	173	65,3	171	66	38,6	46	26,9	25	14,6	24	14,0	10	5,8
		BW98Z	280	224	86,2	221	90	40,7	70	31,7	24	10,9	27	12,2	10	4,5
105	Oberwallmenach	LW01W	148	97	65,5	96	49	51,0	24	25,0	9	9,4	9	9,4	5	5,2
		LW01L	148	97	65,5	96	43	44,8	23	24,0	15	15,6	9	9,4	6	6,3
		LW96L	159	113	71,1	112	52	46,4	28	25,0	16	14,3	12	10,7	4	3,6
		BW98Z	162	127	84,7	125	56	44,8	37	29,6	9	7,2	14	11,2	9	7,2
107	Oelsberg	LW01W	403	282	70,0	274	129	47,1	104	38,0	21	7,7	10	3,6	10	3,6
		LW01L	403	282	70,0	272	113	41,5	99	36,4	38	14,0	10	3,7	12	4,4
		LW96L	375	303	80,8	294	107	36,4	123	41,8	33	11,2	14	4,8	17	5,8
		BW98Z	399	284	84,0	282	122	43,3	116	41,1	22	7,8	7	2,5	15	5,3

noch: 12. Ergebnisse der kreisangehörigen Gemeinden

noch: 141 Rhein-Lahn-Kreis

Schl. Nr.	Gemeinde	Wahl	Wahlberechtigte	Wähler	Wahlbeteiligung	Gültige Stimmen	Von den gültigen Stimmen entfielen auf									
							SPD		CDU		F.D.P.		GRÜNE		Sonstige	
							Anzahl	%	Anzahl	%	Anzahl	%	Anzahl	%	Anzahl	%
116	Rettershain	LW01W	272	187	68,8	183	118	64,5	39	21,3	14	7,7	7	3,8	5	2,7
		LW01L	272	187	68,8	183	104	56,8	36	19,7	27	14,8	8	4,4	8	4,4
		LW96L	282	212	75,2	206	93	45,1	66	32,0	29	14,1	10	4,9	8	3,9
		BW98Z	272	213	87,3	211	96	45,5	65	30,8	21	10,0	8	3,8	21	10,0
120	Ruppertshofen	LW01W	312	229	73,4	219	147	67,1	44	20,1	9	4,1	7	3,2	12	5,5
		LW01L	312	229	73,4	223	132	59,2	47	21,1	13	5,8	14	6,3	17	7,6
		LW96L	281	218	77,6	212	131	61,8	54	25,5	9	4,2	11	5,2	7	3,3
		BW98Z	301	247	88,5	245	137	55,9	67	27,3	12	4,9	11	4,5	18	7,3
131	Strüth	LW01W	255	189	74,1	185	95	51,4	54	29,2	14	7,6	14	7,6	8	4,3
		LW01L	255	189	74,1	180	87	48,3	50	27,8	19	10,6	16	8,9	8	4,4
		LW96L	256	193	75,4	185	68	36,8	67	36,2	13	7,0	31	16,8	6	3,2
		BW98Z	255	192	88,1	191	84	44,0	65	34,0	12	6,3	21	11,0	9	4,7
134	Weidenbach	LW01W	77	61	79,2	60	18	30,0	29	48,3	9	15,0	3	5,0	1	1,7
		LW01L	77	61	79,2	59	9	15,3	32	54,2	13	22,0	4	6,8	1	1,7
		LW96L	80	72	90,0	71	14	19,7	37	52,1	12	16,9	7	9,9	1	1,4
		BW98Z	81	73	92,4	73	15	20,5	40	54,8	11	15,1	7	9,6		
137	Welterod	LW01W	385	244	63,4	238	141	59,2	60	25,2	12	5,0	15	6,3	10	4,2
		LW01L	385	244	63,4	233	132	56,7	59	25,3	18	7,7	11	4,7	13	5,6
		LW96L	334	232	69,5	223	107	48,0	66	29,6	25	11,2	16	7,2	9	4,0
		BW98Z	369	285	83,8	280	125	44,6	83	29,6	19	6,8	24	8,6	29	10,4
140	Winterwerb	LW01W	141	112	79,4	110	51	46,4	46	41,8	7	6,4	1	0,9	5	4,5
		LW01L	141	112	79,4	110	46	41,8	45	40,9	11	10,0	2	1,8	6	5,5
		LW96L	126	104	82,5	100	37	37,0	40	40,0	16	16,0	4	4,0	3	3,0
		BW98Z	130	99	87,6	97	49	50,5	38	39,2	8	8,2	1	1,0	1	1,0
	Zusammen	LW01W	12 900	8 580	66,5	8 345	4 693	56,2	2 267	27,2	556	6,7	331	4,0	498	6,0
		LW01L	12 900	8 580	66,5	8 342	4 224	50,6	2 285	27,4	785	9,4	346	4,1	702	8,4
		LW96L	12 239	8 973	73,3	8 763	4 001	45,7	2 880	32,9	944	10,8	564	6,4	374	4,3
		BW98Z	12 633	9 683	84,8	9 544	4 350	45,6	3 391	35,5	732	7,7	485	5,1	586	6,1
08	VG Loreley															
004	Auel	LW01W	178	110	61,8	105	59	56,2	38	36,2	3	2,9	4	3,8	1	1,0
		LW01L	178	110	61,8	108	59	54,6	27	25,0	8	7,4	7	6,5	7	6,5
		LW96L	180	119	66,1	119	71	59,7	33	27,7	3	2,5	9	7,6	3	2,5
		BW98Z	170	126	82,9	122	62	50,8	44	36,1	6	4,9	2	1,6	8	6,6
016	Bornich	LW01W	908	643	70,8	629	366	58,2	173	27,5	32	5,1	28	4,5	30	4,8
		LW01L	908	643	70,8	630	384	61,0	125	19,8	40	6,3	28	4,4	53	8,4
		LW96L	887	644	72,6	627	341	54,4	172	27,4	63	10,0	36	5,7	15	2,4
		BW98Z	913	698	82,7	688	374	54,4	189	27,5	52	7,6	40	5,8	33	4,8
031	Dörscheid	LW01W	338	227	67,2	216	113	52,3	69	31,9	10	4,6	13	6,0	11	5,1
		LW01L	338	227	67,2	213	118	55,4	57	26,8	13	6,1	11	5,2	14	6,6
		LW96L	313	244	78,0	236	106	44,9	73	30,9	28	11,9	14	5,9	15	6,4
		BW98Z	328	252	83,7	247	127	51,4	69	27,9	22	8,9	16	6,5	13	5,3
024	Dahlheim	LW01W	714	537	75,2	498	267	53,6	200	40,2	18	3,6	11	2,2	2	0,4
		LW01L	714	537	75,2	499	265	53,1	183	36,7	22	4,4	16	3,2	13	2,6
		LW96L	731	579	79,2	560	280	50,0	213	38,0	19	3,4	29	5,2	19	3,4
		BW98Z	712	528	85,0	513	249	48,5	202	39,4	22	4,3	22	4,3	18	3,5
069	Kaub, St.	LW01W	863	565	65,5	558	285	51,1	161	28,9	43	7,7	15	2,7	54	9,7
		LW01L	863	565	65,5	556	291	52,3	133	23,9	42	7,6	15	2,7	75	13,5
		LW96L	963	698	72,5	684	345	50,4	212	31,0	78	11,4	25	3,7	24	3,5
		BW98Z	910	603	82,6	591	307	51,9	184	31,1	42	7,1	27	4,6	31	5,2
072	Kestert	LW01W	588	388	66,0	385	206	53,5	161	41,8	8	2,1	7	1,8	3	0,8
		LW01L	588	388	66,0	371	175	47,2	165	44,5	16	4,3	11	3,0	4	1,1
		LW96L	628	496	79,0	483	216	44,7	205	42,4	25	5,2	29	6,0	8	1,7
		BW98Z	624	423	81,2	413	179	43,3	171	41,4	16	3,9	25	6,1	22	5,3

noch: 12. Ergebnisse der kreisangehörigen Gemeinden

noch: 141 Rhein-Lahn-Kreis

143 Westerwaldkreis

Schl. Nr.	Gemeinde	Wahl	Wahlberechtigte	Wähler	Wahlbeteiligung	Gültige Stimmen	Von den gültigen Stimmen entfielen auf									
							SPD		CDU		F.D.P.		GRÜNE		Sonstige	
							Anzahl	%	Anzahl	%	Anzahl	%	Anzahl	%	Anzahl	%
079	Lierschied	LW01W	391	258	66,0	248	146	58,9	68	27,4	13	5,2	15	6,0	6	2,4
		LW01L	391	258	66,0	252	145	57,5	55	21,8	21	8,3	18	7,1	13	5,2
		LW96L	406	315	77,6	309	163	52,8	86	27,8	19	6,1	34	11,0	7	2,3
		BW98Z	385	278	83,7	273	137	50,2	85	31,1	20	7,3	20	7,3	11	4,0
083	Lykershausen	LW01W	170	132	77,6	127	63	49,6	58	45,7	3	2,4	2	1,6	1	0,8
		LW01L	170	132	77,6	127	52	40,9	59	46,5	7	5,5	4	3,1	5	3,9
		LW96L	155	132	85,2	128	45	35,2	70	54,7	6	4,7	4	3,1	3	2,3
		BW98Z	169	143	92,9	141	47	33,3	88	62,4	2	1,4	2	1,4	2	1,4
099	Nochern	LW01W	436	330	75,7	313	169	54,0	110	35,1	20	6,4	6	1,9	8	2,6
		LW01L	436	330	75,7	322	170	52,8	94	29,2	29	9,0	10	3,1	19	5,9
		LW96L	422	359	85,1	351	186	53,0	110	31,3	24	6,8	21	6,0	10	2,8
		BW98Z	425	359	90,2	352	180	51,1	119	33,8	25	7,1	17	4,8	11	3,1
109	Patersberg	LW01W	365	277	75,9	263	130	49,4	106	40,3	10	3,8	12	4,6	5	1,9
		LW01L	365	277	75,9	265	132	49,8	76	28,7	27	10,2	12	4,5	18	6,8
		LW96L	401	314	78,3	301	145	48,2	108	35,9	25	8,3	17	5,6	6	2,0
		BW98Z	385	288	85,5	283	144	50,9	90	31,8	22	7,8	12	4,2	15	5,3
112	Prath	LW01W	287	229	79,8	217	112	51,6	78	35,9	8	3,7	7	3,2	12	5,5
		LW01L	287	229	79,8	219	123	56,2	56	25,6	12	5,5	6	2,7	22	10,0
		LW96L	254	212	83,5	204	106	52,0	59	28,9	18	8,8	11	5,4	10	4,9
		BW98Z	273	215	90,7	209	115	55,0	62	29,7	10	4,8	14	6,7	8	3,8
114	Reichenberg	LW01W	180	142	78,9	135	75	55,6	40	29,6	11	8,1	7	5,2	2	1,5
		LW01L	180	142	78,9	135	78	57,8	23	17,0	13	9,6	12	8,9	9	6,7
		LW96L	184	144	78,3	142	89	62,7	30	21,1	10	7,0	10	7,0	3	2,1
		BW98Z	177	147	90,7	144	85	59,0	32	22,2	7	4,9	12	8,3	8	5,6
115	Reitzenhain	LW01W	274	177	64,6	176	48	27,3	110	62,5	3	1,7	6	3,4	9	5,1
		LW01L	274	177	64,6	166	77	46,4	53	31,9	12	7,2	9	5,4	15	9,0
		LW96L	279	196	70,3	194	98	50,5	64	33,0	7	3,6	15	7,7	10	5,2
		BW98Z	276	217	82,5	215	118	54,9	58	27,0	22	10,2	5	2,3	12	5,6
121	Sankt Goarshausen, St.	LW01W	1 101	647	58,8	624	327	52,4	227	36,4	39	6,3	14	2,2	17	2,7
		LW01L	1 101	647	58,8	614	327	53,3	173	28,2	57	9,3	13	2,1	44	7,2
		LW96L	1 230	903	73,4	892	367	41,1	325	36,4	107	12,0	45	5,0	48	5,4
		BW98Z	1 156	802	80,6	791	354	44,8	309	39,1	52	6,6	27	3,4	49	6,2
122	Sauerthal	LW01W	149	104	69,8	98	37	37,8	41	41,8	9	9,2	6	6,1	5	5,1
		LW01L	149	104	69,8	100	41	41,0	36	36,0	7	7,0	8	8,0	8	8,0
		LW96L	154	128	83,1	119	45	37,8	53	44,5	12	10,1	7	5,9	2	1,7
		BW98Z	157	126	87,5	124	47	37,9	50	40,3	12	9,7	6	4,8	9	7,3
136	Weisel	LW01W	869	596	68,6	580	284	49,0	228	39,3	24	4,1	20	3,4	24	4,1
		LW01L	869	596	68,6	575	312	54,3	182	31,7	28	4,9	19	3,3	34	5,9
		LW96L	834	646	77,5	639	268	41,9	247	38,7	63	9,9	29	4,5	32	5,0
		BW98Z	849	616	85,0	612	272	44,4	232	37,9	49	8,0	32	5,2	27	4,4
138	Weyer	LW01W	439	307	69,9	304	172	56,6	96	31,6	13	4,3	14	4,6	9	3,0
		LW01L	439	307	69,9	300	169	56,3	82	27,3	24	8,0	11	3,7	14	4,7
		LW96L	421	326	77,4	321	169	52,6	100	31,2	37	11,5	9	2,8	6	1,9
		BW98Z	432	334	84,3	330	165	50,0	116	35,2	19	5,8	11	3,3	19	5,8
	Zusammen	LW01W	8 250	5 669	68,7	5 476	2 859	52,2	1 964	35,9	267	4,9	187	3,4	199	3,6
		LW01L	8 250	5 669	68,7	5 452	2 918	53,5	1 579	29,0	378	6,9	210	3,9	367	6,7
		LW96L	8 442	6 455	76,5	6 309	3 040	48,2	2 160	34,2	544	8,6	344	5,5	221	3,5
		BW98Z	8 341	6 155	84,2	6 048	2 962	49,0	2 100	34,7	400	6,6	290	4,8	296	4,9
143	Westerwaldkreis															
01	VG Bad Marienberg (Ww.)															
211	Bölsberg	LW01W	229	133	58,1	131	94	71,8	27	20,6	6	4,6	4	3,1		
		LW01L	229	133	58,1	131	88	67,2	25	19,1	11	8,4	5	3,8	2	1,5
		LW96L	244	146	59,8	144	83	57,6	37	25,7	9	6,3	8	5,6	7	4,9
		BW98Z	238	179	84,8	176	106	60,2	44	25,0	9	5,1	8	4,5	9	5,1

noch: 12. Ergebnisse der kreisangehörigen Gemeinden

noch: 143 Westerwaldkreis

Schl. Nr.	Gemeinde	Wahl	Wahlberechtigte	Wähler	Wahlbeteiligung	Gültige Stimmen	Von den gültigen Stimmen entfielen auf									
							SPD		CDU		F.D.P.		GRÜNE		Sonstige	
							Anzahl	%	Anzahl	%	Anzahl	%	Anzahl	%	Anzahl	%
206	Bad Marienberg (Ww.), St.	LW01W	4 425	2 352	53,2	2 240	1 275	56,9	752	33,6	129	5,8	84	3,8		
		LW01L	4 425	2 352	53,2	2 257	1 205	53,4	641	28,4	214	9,5	92	4,1	105	4,7
		LW96L	4 400	2 849	64,8	2 794	1 254	44,9	978	35,0	254	9,1	176	6,3	132	4,7
		BW98Z	4 486	2 824	74,9	2 783	1 303	46,8	972	34,9	217	7,8	128	4,6	163	5,9
216	Dreisbach	LW01W	443	275	62,1	264	109	41,3	137	51,9	10	3,8	8	3,0		
		LW01L	443	275	62,1	273	117	42,9	119	43,6	18	6,6	10	3,7	9	3,3
		LW96L	444	330	74,3	322	105	32,6	171	53,1	18	5,6	16	5,0	12	3,7
		BW98Z	439	339	84,1	333	143	42,9	142	42,6	12	3,6	18	5,4	18	5,4
222	Fehl-Ritzhausen	LW01W	642	369	57,5	361	251	69,5	67	18,6	21	5,8	22	6,1		
		LW01L	642	369	57,5	357	234	65,5	49	13,7	27	7,6	26	7,3	21	5,9
		LW96L	605	397	65,6	389	242	62,2	67	17,2	32	8,2	27	6,9	21	5,4
		BW98Z	634	460	80,8	455	288	63,3	96	21,1	25	5,5	20	4,4	26	5,7
227	Großseifen	LW01W	420	256	61,0	247	185	74,9	49	19,8	6	2,4	7	2,8		
		LW01L	420	256	61,0	248	172	69,4	41	16,5	12	4,8	11	4,4	12	4,8
		LW96L	420	296	70,5	291	175	60,1	47	16,2	29	10,0	20	6,9	20	6,9
		BW98Z	428	317	81,3	315	192	61,0	63	20,0	18	5,7	24	7,6	18	5,7
231	Hahn bei Marienberg	LW01W	369	245	66,4	236	122	51,7	105	44,5	5	2,1	4	1,7		
		LW01L	369	245	66,4	237	129	54,4	94	39,7	6	2,5	5	2,1	3	1,3
		LW96L	333	275	82,6	265	103	38,9	137	51,7	6	2,3	12	4,5	7	2,6
		BW98Z	343	279	88,3	275	100	36,4	127	46,2	9	3,3	16	5,8	23	8,4
234	Hardt	LW01W	326	212	65,0	206	127	61,7	54	26,2	15	7,3	10	4,9		
		LW01L	326	212	65,0	205	124	60,5	50	24,4	14	6,8	9	4,4	8	3,9
		LW96L	325	233	71,7	229	131	57,2	63	27,5	11	4,8	15	6,6	9	3,9
		BW98Z	346	253	80,8	248	142	57,3	71	28,6	10	4,0	10	4,0	15	6,0
243	Hof	LW01W	1 027	464	45,2	432	221	51,2	184	42,6	23	5,3	4	0,9		
		LW01L	1 027	464	45,2	456	219	48,0	149	32,7	48	10,5	11	2,4	29	6,4
		LW96L	1 008	575	57,0	566	233	41,2	234	41,3	49	8,7	25	4,4	25	4,4
		BW98Z	1 007	682	73,6	671	305	45,5	246	36,7	44	6,6	20	3,0	56	8,3
248	Kirburg	LW01W	450	258	57,3	250	153	61,2	65	26,0	23	9,2	9	3,6		
		LW01L	450	258	57,3	252	145	57,5	57	22,6	28	11,1	8	3,2	14	5,6
		LW96L	426	280	65,7	274	158	57,7	65	23,7	32	11,7	5	1,8	14	5,1
		BW98Z	458	308	74,2	301	166	55,1	88	29,2	15	5,0	9	3,0	23	7,6
253	Langenbach bei Kirburg	LW01W	840	366	43,6	355	231	65,1	80	22,5	36	10,1	8	2,3		
		LW01L	840	366	43,6	357	206	57,7	61	17,1	59	16,5	5	1,4	26	7,3
		LW96L	771	440	57,1	438	280	63,9	99	22,6	28	6,4	12	2,7	19	4,3
		BW98Z	812	466	70,0	462	289	62,6	106	22,9	19	4,1	9	1,9	39	8,4
255	Lautzenbrücken	LW01W	305	151	49,5	147	69	46,9	57	38,8	19	12,9	2	1,4		
		LW01L	305	151	49,5	147	56	38,1	52	35,4	23	15,6	4	2,7	12	8,2
		LW96L	291	177	60,8	175	84	48,0	42	24,0	32	18,3	9	5,1	8	4,6
		BW98Z	309	206	71,5	205	90	43,9	59	28,8	18	8,8	7	3,4	31	15,1
264	Mörlen	LW01W	435	286	65,7	267	133	49,8	111	41,6	16	6,0	7	2,6		
		LW01L	435	286	65,7	274	125	45,6	104	38,0	22	8,0	5	1,8	18	6,6
		LW96L	409	293	71,6	282	128	45,4	107	37,9	18	6,4	9	3,2	20	7,1
		BW98Z	417	287	83,7	285	133	46,7	98	34,4	17	6,0	9	3,2	28	9,8
270	Neunkhausen	LW01W	796	430	54,0	413	251	60,8	115	27,8	36	8,7	11	2,7		
		LW01L	796	430	54,0	420	222	52,9	109	26,0	48	11,4	16	3,8	25	6,0
		LW96L	755	441	58,4	434	252	58,1	93	21,4	32	7,4	24	5,5	33	7,6
		BW98Z	781	536	74,5	531	303	57,1	114	21,5	31	5,8	30	5,6	53	10,0
277	Nisterau	LW01W	697	399	57,2	389	231	59,4	126	32,4	21	5,4	11	2,8		
		LW01L	697	399	57,2	392	203	51,8	109	27,8	44	11,2	14	3,6	22	5,6
		LW96L	643	442	68,7	433	231	53,3	130	30,0	37	8,5	16	3,7	19	4,4
		BW98Z	681	490	78,8	484	241	49,8	148	30,6	35	7,2	25	5,2	35	7,2
279	Nistertal	LW01W	1 020	648	63,5	635	325	51,2	235	37,0	62	9,8	13	2,0		
		LW01L	1 020	648	63,5	630	285	45,2	193	30,6	112	17,8	18	2,9	22	3,5
		LW96L	985	729	74,0	711	280	39,4	211	29,7	174	24,5	29	4,1	17	2,4
		BW98Z	1 006	707	82,6	694	299	43,1	261	37,6	76	11,0	29	4,2	29	4,2

noch: 12. Ergebnisse der kreisangehörigen Gemeinden

noch: 143 Westerwaldkreis

Schl. Nr.	Gemeinde	Wahl	Wahlberechtigte	Wähler	Wahlbeteiligung	Gültige Stimmen	Von den gültigen Stimmen entfielen auf									
							SPD		CDU		F.D.P.		GRÜNE		Sonstige	
							Anzahl	%	Anzahl	%	Anzahl	%	Anzahl	%	Anzahl	%
280	Norken	LW01W	800	419	52,4	407	231	56,8	143	35,1	29	7,1	4	1,0		
		LW01L	800	419	52,4	408	187	45,8	154	37,7	39	9,6	11	2,7	17	4,2
		LW96L	798	450	56,4	442	204	46,2	169	38,2	34	7,7	16	3,6	19	4,3
		BW98Z	776	591	80,7	581	278	47,8	208	35,8	34	5,9	20	3,4	41	7,1
297	Stockhausen-Ilfurth	LW01W	348	197	56,6	192	141	73,4	34	17,7	13	6,8	4	2,1		
		LW01L	348	197	56,6	196	135	68,9	31	15,8	18	9,2	3	1,5	9	4,6
		LW96L	333	211	63,4	207	136	65,7	25	12,1	22	10,6	17	8,2	7	3,4
		BW98Z	347	231	73,1	230	140	60,9	47	20,4	9	3,9	12	5,2	22	9,6
300	Unnau	LW01W	1 460	935	64,0	912	554	60,7	264	28,9	66	7,2	28	3,1		
		LW01L	1 460	935	64,0	916	508	55,5	226	24,7	116	12,7	27	2,9	39	4,3
		LW96L	1 449	1 046	72,2	1 030	550	53,4	271	26,3	113	11,0	64	6,2	32	3,1
		BW98Z	1 429	1 030	81,5	1 018	524	51,5	307	30,2	78	7,7	52	5,1	57	5,6
	Zusammen	LW01W	15 032	8 395	55,8	8 084	4 703	58,2	2 605	32,2	536	6,6	240	3,0		
	LW01L	15 032	8 395	55,8	8 156	4 360	53,5	2 264	27,8	859	10,5	280	3,4	393	4,8	
	LW96L	14 639	9 610	65,6	9 426	4 629	49,1	2 946	31,3	930	9,9	500	5,3	421	4,5	
	BW98Z	14 937	10 185	77,6	10 047	5 042	50,2	3 197	31,8	676	6,7	446	4,4	686	6,8	
02	VG Hachenburg															
202	Alpenrod	LW01W	1 196	735	61,5	710	458	64,5	185	26,1	48	6,8	19	2,7		
		LW01L	1 196	735	61,5	714	414	58,0	161	22,5	71	9,9	24	3,4	44	6,2
		LW96L	1 118	792	70,8	785	425	54,1	205	26,1	93	11,8	37	4,7	25	3,2
		BW98Z	1 162	837	82,7	829	431	52,0	209	25,2	80	9,7	48	5,8	61	7,4
204	Astert	LW01W	192	129	67,2	126	59	46,8	56	44,4	5	4,0	6	4,8		
		LW01L	192	129	67,2	122	54	44,3	49	40,2	11	9,0	7	5,7	1	0,8
		LW96L	203	158	77,8	156	66	42,3	71	45,5	5	3,2	13	8,3	1	0,6
		BW98Z	201	142	78,9	139	55	39,6	70	50,4	1	0,7	9	6,5	4	2,9
205	Atzelgift	LW01W	486	298	61,3	291	121	41,6	159	54,6	10	3,4	1	0,3		
		LW01L	486	298	61,3	290	101	34,8	151	52,1	29	10,0	4	1,4	5	1,7
		LW96L	468	344	73,5	340	94	27,6	197	57,9	28	8,2	13	3,8	8	2,4
		BW98Z	493	376	86,0	374	124	33,2	202	54,0	27	7,2	10	2,7	11	2,9
212	Borod	LW01W	396	260	65,7	254	165	65,0	73	28,7	10	3,9	6	2,4		
		LW01L	396	260	65,7	250	138	55,2	76	30,4	17	6,8	9	3,6	10	4,0
		LW96L	360	284	78,9	278	162	58,7	71	25,7	22	8,0	9	3,3	12	4,3
		BW98Z	391	308	85,3	307	164	53,4	98	31,9	18	5,9	12	3,9	15	4,9
215	Dreifelden	LW01W	228	127	55,7	126	82	65,1	33	26,2	5	4,0	6	4,8		
		LW01L	228	127	55,7	127	66	52,0	28	22,0	18	14,2	8	6,3	7	5,5
		LW96L	239	176	73,6	165	110	66,7	33	20,0	12	7,3	4	2,4	6	3,6
		BW98Z	240	174	82,1	165	95	57,6	39	23,6	12	7,3	6	3,6	13	7,9
223	Gehlert	LW01W	458	331	72,3	322	190	59,0	94	29,2	22	6,8	16	5,0		
		LW01L	458	331	72,3	325	165	50,8	96	29,5	33	10,2	21	6,5	10	3,1
		LW96L	429	345	80,4	340	160	47,1	104	30,6	49	14,4	21	6,2	6	1,8
		BW98Z	445	349	90,2	347	177	51,0	103	29,7	26	7,5	19	5,5	22	6,3
225	Giesenhausen	LW01W	280	173	61,8	166	124	74,7	27	16,3	10	6,0	5	3,0		
		LW01L	280	173	61,8	168	115	68,5	25	14,9	10	6,0	8	4,8	10	6,0
		LW96L	259	181	69,9	178	121	68,0	24	13,5	17	9,6	9	5,1	7	3,9
		BW98Z	250	182	83,9	180	111	61,7	37	20,6	10	5,6	11	6,1	11	6,1
241	Höchstebach	LW01W	560	385	68,8	365	250	68,5	67	18,4	35	9,6	13	3,6		
		LW01L	560	385	68,8	371	221	59,6	68	18,3	49	13,2	18	4,9	15	4,0
		LW96L	560	387	69,1	381	225	59,1	68	17,8	47	12,3	20	5,2	21	5,5
		BW98Z	553	409	83,0	403	238	59,1	74	18,4	43	10,7	25	6,2	23	5,7
229	Hachenburg, St.	LW01W	4 243	2 590	61,0	2 537	1 487	58,6	838	33,0	124	4,9	88	3,5		
		LW01L	4 243	2 590	61,0	2 517	1 184	47,0	859	34,1	264	10,5	121	4,8	89	3,5
		LW96L	4 088	2 862	70,0	2 822	1 069	37,9	1 149	40,7	327	11,6	212	7,5	65	2,3
		BW98Z	4 178	2 696	79,6	2 678	1 099	41,0	1 011	37,8	249	9,3	178	6,6	141	5,3



noch: 12. Ergebnisse der kreisangehörigen Gemeinden

noch: 143 Westerwaldkreis

Schl. Nr.	Gemeinde	Wahl	Wahlberechtigte	Wähler	Wahlbeteiligung	Gültige Stimmen	Von den gültigen Stimmen entfielen auf									
							SPD		CDU		F.D.P.		GRÜNE		Sonstige	
							Anzahl	%	Anzahl	%	Anzahl	%	Anzahl	%	Anzahl	%
235	Hattert	LW01W	1 363	860	63,1	834	515	61,8	241	28,9	45	5,4	33	4,0		
		LW01L	1 363	860	63,1	833	439	52,7	234	28,1	69	8,3	42	5,0	49	5,9
		LW96L	1 373	971	70,7	955	498	52,1	303	31,7	64	6,7	66	6,9	24	2,5
		BW98Z	1 369	1 016	83,0	1 003	512	51,0	323	32,2	49	4,9	64	6,4	55	5,5
236	Heimborn	LW01W	219	167	76,3	161	117	72,7	24	14,9	12	7,5	8	5,0		
		LW01L	219	167	76,3	164	102	62,2	22	13,4	19	11,6	15	9,1	6	3,7
		LW96L	214	166	77,6	163	90	55,2	28	17,2	19	11,7	23	14,1	3	1,8
		BW98Z	219	180	90,0	178	112	62,9	27	15,2	16	9,0	16	9,0	7	3,9
240	Heuzert	LW01W	113	76	67,3	74	46	62,2	26	35,1	2	2,7				
		LW01L	113	76	67,3	76	44	57,9	23	30,3	2	2,6			7	9,2
		LW96L	110	99	90,0	95	53	55,8	19	20,0	4	4,2	10	10,5	9	9,5
		BW98Z	116	95	88,8	93	44	47,3	29	31,2	1	1,1	3	3,2	16	17,2
250	Kroppach	LW01W	532	344	64,7	337	236	70,0	76	22,6	19	5,6	6	1,8		
		LW01L	532	344	64,7	336	213	63,4	67	19,9	31	9,2	6	1,8	19	5,7
		LW96L	487	383	78,6	376	235	62,5	63	16,8	36	9,6	20	5,3	22	5,9
		BW98Z	509	369	82,0	365	213	58,4	87	23,8	27	7,4	16	4,4	22	6,0
252	Kundert	LW01W	230	169	73,5	167	145	86,8	5	3,0	8	4,8	9	5,4		
		LW01L	230	169	73,5	164	131	79,9	9	5,5	13	7,9	8	4,9	3	1,8
		LW96L	225	182	80,9	180	139	77,2	13	7,2	13	7,2	11	6,1	4	2,2
		BW98Z	230	189	89,2	189	140	74,1	19	10,1	9	4,8	14	7,4	7	3,7
257	Limbach	LW01W	327	221	67,6	213	106	49,8	94	44,1	10	4,7	3	1,4		
		LW01L	327	221	67,6	212	97	45,8	91	42,9	12	5,7	4	1,9	8	3,8
		LW96L	327	262	80,1	257	109	42,4	118	45,9	9	3,5	14	5,4	7	2,7
		BW98Z	332	258	84,6	253	111	43,9	107	42,3	12	4,7	14	5,5	9	3,6
258	Linden	LW01W	119	86	72,3	81	54	66,7	20	24,7	5	6,2	2	2,5		
		LW01L	119	86	72,3	84	58	69,0	11	13,1	9	10,7			6	7,1
		LW96L	118	82	69,5	79	48	60,8	11	13,9	13	16,5	3	3,8	4	5,1
		BW98Z	121	95	84,8	95	50	52,6	31	32,6	7	7,4	2	2,1	5	5,3
259	Lochum	LW01W	282	154	54,6	149	77	51,7	58	38,9	8	5,4	6	4,0		
		LW01L	282	154	54,6	147	66	44,9	54	36,7	10	6,8	8	5,4	9	6,1
		LW96L	258	148	57,4	147	62	42,2	60	40,8	10	6,8	7	4,8	8	5,4
		BW98Z	259	193	80,1	192	80	41,7	81	42,2	13	6,8	5	2,6	13	6,8
260	Luckenbach	LW01W	501	325	64,9	318	127	39,9	167	52,5	22	6,9	2	0,6		
		LW01L	501	325	64,9	318	107	33,6	164	51,6	35	11,0	5	1,6	7	2,2
		LW96L	456	349	76,5	341	104	30,5	190	55,7	29	8,5	13	3,8	5	1,5
		BW98Z	469	348	85,7	343	118	34,4	170	49,6	27	7,9	16	4,7	12	3,5
265	Mörsbach	LW01W	391	259	66,2	255	215	84,3	15	5,9	13	5,1	12	4,7		
		LW01L	391	259	66,2	256	192	75,0	14	5,5	25	9,8	19	7,4	6	2,3
		LW96L	378	268	70,9	263	199	75,7	19	7,2	20	7,6	21	8,0	4	1,5
		BW98Z	387	260	76,2	256	167	65,2	36	14,1	20	7,8	18	7,0	15	5,9
261	Marzhausen	LW01W	192	145	75,5	141	113	80,1	17	12,1	8	5,7	3	2,1		
		LW01L	192	145	75,5	141	97	68,8	22	15,6	14	9,9	3	2,1	5	3,5
		LW96L	177	138	78,0	136	78	57,4	27	19,9	15	11,0	10	7,4	6	4,4
		BW98Z	188	151	88,8	151	83	55,0	27	17,9	19	12,6	10	6,6	12	7,9
262	Merkelbach	LW01W	344	239	69,5	231	107	46,3	102	44,2	5	2,2	17	7,4		
		LW01L	344	239	69,5	232	90	38,8	100	43,1	13	5,6	20	8,6	9	3,9
		LW96L	331	251	75,8	240	72	30,0	125	52,1	7	2,9	25	10,4	11	4,6
		BW98Z	344	262	85,3	262	92	35,1	116	44,3	10	3,8	25	9,5	19	7,3
267	Mudenbach	LW01W	610	378	62,0	363	277	76,3	57	15,7	23	6,3	6	1,7		
		LW01L	610	378	62,0	370	259	70,0	42	11,4	29	7,8	10	2,7	30	8,1
		LW96L	608	452	74,3	446	307	68,8	74	16,6	31	7,0	22	4,9	12	2,7
		BW98Z	610	449	82,7	444	303	68,2	84	18,9	15	3,4	24	5,4	18	4,1
268	Mündersbach	LW01W	618	350	56,6	347	195	56,2	118	34,0	23	6,6	11	3,2		
		LW01L	618	350	56,6	339	171	50,4	95	28,0	30	8,8	12	3,5	31	9,1
		LW96L	538	403	74,9	396	174	43,9	155	39,1	17	4,3	21	5,3	29	7,3
		BW98Z	556	434	85,4	433	211	48,7	137	31,6	28	6,5	26	6,0	31	7,2

noch: 12. Ergebnisse der kreisangehörigen Gemeinden

noch: 143 Westerwaldkreis

Schl. Nr.	Gemeinde	Wahl	Wahlberechtigte	Wähler	Wahlbeteiligung	Gültige Stimmen	Von den gültigen Stimmen entfielen auf									
							SPD		CDU		F.D.P.		GRÜNE		Sonstige	
							Anzahl	%	Anzahl	%	Anzahl	%	Anzahl	%	Anzahl	%
269	Müschbach	LW01W	838	582	69,5	567	213	37,6	315	55,6	28	4,9	11	1,9		
		LW01L	838	582	69,5	571	183	32,0	299	52,4	42	7,4	17	3,0	30	5,3
		LW96L	785	600	76,4	593	179	30,2	305	51,4	43	7,3	43	7,3	23	3,9
		BW98Z	821	614	85,2	608	214	35,2	285	46,9	39	6,4	39	6,4	31	5,1
276	Nister	LW01W	810	542	66,9	528	353	66,9	135	25,6	25	4,7	15	2,8		
		LW01L	810	542	66,9	527	311	59,0	135	25,6	37	7,0	27	5,1	17	3,2
		LW96L	780	586	75,1	573	310	54,1	177	30,9	40	7,0	32	5,6	14	2,4
		BW98Z	790	589	84,6	584	324	55,5	179	30,7	28	4,8	33	5,7	20	3,4
287	Roßbach	LW01W	719	450	62,6	437	276	63,2	135	30,9	12	2,7	14	3,2		
		LW01L	719	450	62,6	436	242	55,5	126	28,9	13	3,0	17	3,9	38	8,7
		LW96L	697	516	74,0	507	279	55,0	161	31,8	25	4,9	28	5,5	14	2,8
		BW98Z	691	523	84,6	520	290	55,8	172	33,1	14	2,7	19	3,7	25	4,8
296	Stein-Wingert	LW01W	199	110	55,3	106	83	78,3	18	17,0	4	3,8	1	0,9		
		LW01L	199	110	55,3	110	76	69,1	17	15,5	10	9,1	4	3,6	3	2,7
		LW96L	137	110	80,3	109	65	59,6	18	16,5	13	11,9	3	2,8	10	9,2
		BW98Z	179	103	69,1	103	72	69,9	16	15,5	6	5,8	2	1,9	7	6,8
294	Steinebach an der Wied	LW01W	608	342	56,3	324	218	67,3	78	24,1	13	4,0	15	4,6		
		LW01L	608	342	56,3	332	189	56,9	63	19,0	26	7,8	19	5,7	35	10,5
		LW96L	589	401	68,1	394	201	51,0	97	24,6	34	8,6	35	8,9	27	6,9
		BW98Z	596	441	79,9	431	234	54,3	97	22,5	21	4,9	25	5,8	54	12,5
299	Streithausen	LW01W	466	306	65,7	298	131	44,0	142	47,7	8	2,7	17	5,7		
		LW01L	466	306	65,7	299	103	34,4	153	51,2	19	6,4	19	6,4	5	1,7
		LW96L	462	367	79,4	362	104	28,7	184	50,8	25	6,9	41	11,3	8	2,2
		BW98Z	471	367	90,0	363	123	33,9	174	47,9	25	6,9	29	8,0	12	3,3
301	Wahlrod	LW01W	672	401	59,7	390	234	60,0	124	31,8	20	5,1	12	3,1		
		LW01L	672	401	59,7	390	217	55,6	113	29,0	32	8,2	18	4,6	10	2,6
		LW96L	634	444	70,0	441	250	56,7	119	27,0	48	10,9	16	3,6	8	1,8
		BW98Z	685	493	81,5	486	262	53,9	145	29,8	36	7,4	26	5,3	17	3,5
306	Welkenbach	LW01W	134	76	56,7	72	49	68,1	21	29,2	1	1,4	1	1,4		
		LW01L	134	76	56,7	74	48	64,9	15	20,3	7	9,5	1	1,4	3	4,1
		LW96L	119	86	72,3	86	54	62,8	18	20,9	5	5,8	5	5,8	4	4,7
		BW98Z	132	109	84,5	109	68	62,4	27	24,8	5	4,6	4	3,7	5	4,6
310	Wied	LW01W	385	234	60,8	217	138	63,6	53	24,4	11	5,1	15	6,9		
		LW01L	385	234	60,8	224	134	59,8	39	17,4	20	8,9	15	6,7	16	7,1
		LW96L	380	267	70,3	265	145	54,7	53	20,0	30	11,3	19	7,2	18	6,8
		BW98Z	374	291	84,8	290	165	56,9	70	24,1	13	4,5	24	8,3	18	6,2
313	Winkelbach	LW01W	130	82	63,1	80	55	68,8	10	12,5	11	13,8	4	5,0		
		LW01L	130	82	63,1	78	53	67,9	7	9,0	13	16,7	4	5,1	1	1,3
		LW96L	131	96	73,3	95	67	70,5	17	17,9	6	6,3	2	2,1	3	3,2
		BW98Z	139	86	72,9	84	54	64,3	12	14,3	4	4,8	7	8,3	7	8,3
	Zusammen	LW01W	18 841	11 926	63,3	11 587	7 016	60,6	3 583	30,9	605	5,2	383	3,3		
		LW01L	18 841	11 926	63,3	11 597	6 080	52,4	3 428	29,6	1 032	8,9	513	4,4	544	4,7
		LW96L	18 038	13 156	72,9	12 942	6 254	48,3	4 276	33,0	1 156	8,9	828	6,4	428	3,3
		BW98Z	18 500	13 388	82,9	13 257	6 536	49,3	4 294	32,4	910	6,9	779	5,9	738	5,6
03	VG Höhr-Grenzhausen															
032	Höhr-Grenzhausen, St.	LW01W	6 753	3 981	59,0	3 801	1 521	40,0	1 685	44,3	341	9,0	254	6,7		
		LW01L	6 753	3 981	59,0	3 887	1 569	40,4	1 420	36,5	403	10,4	227	5,8	268	6,9
		LW96L	6 844	4 602	67,2	4 504	1 621	36,0	1 882	41,8	453	10,1	362	8,0	186	4,1
		BW98Z	6 797	4 729	82,3	4 668	1 812	38,8	1 908	40,9	362	7,8	327	7,0	259	5,5
030	Hilgert	LW01W	1 133	745	65,8	714	343	48,0	246	34,5	75	10,5	50	7,0		
		LW01L	1 133	745	65,8	726	342	47,1	207	28,5	73	10,1	41	5,6	63	8,7
		LW96L	1 096	812	74,1	795	374	47,0	238	29,9	89	11,2	61	7,7	33	4,2
		BW98Z	1 110	807	84,3	801	368	45,9	255	31,8	64	8,0	62	7,7	52	6,5

noch: 12. Ergebnisse der kreisangehörigen Gemeinden

noch: 143 Westerwaldkreis

Schl. Nr.	Gemeinde	Wahl	Wahlberechtigte	Wähler	Wahlbeteiligung	Gültige Stimmen	Von den gültigen Stimmen entfielen auf									
							SPD		CDU		F.D.P.		GRÜNE		Sonstige	
							Anzahl	%	Anzahl	%	Anzahl	%	Anzahl	%	Anzahl	%
031	Hillscheid	LW01W	2 049	1 217	59,4	1 180	493	41,8	570	48,3	65	5,5	52	4,4		
		LW01L	2 049	1 217	59,4	1 190	541	45,5	484	40,7	88	7,4	37	3,1	40	3,4
		LW96L	2 024	1 353	66,8	1 321	516	39,1	570	43,1	100	7,6	97	7,3	38	2,9
		BW98Z	2 060	1 401	81,1	1 378	577	41,9	565	41,0	103	7,5	77	5,6	56	4,1
040	Kammerforst	LW01W	203	128	63,1	115	47	40,9	46	40,0	6	5,2	16	13,9		
		LW01L	203	128	63,1	125	50	40,0	43	34,4	5	4,0	14	11,2	13	10,4
		LW96L	195	120	61,5	115	44	38,3	43	37,4	5	4,3	14	12,2	9	7,8
		BW98Z	197	137	79,2	134	55	41,0	48	35,8	7	5,2	16	11,9	8	6,0
	Zusammen	LW01W	10 138	6 071	59,9	5 810	2 404	41,4	2 547	43,8	487	8,4	372	6,4		
		LW01L	10 138	6 071	59,9	5 928	2 502	42,2	2 154	36,3	569	9,6	319	5,4	384	6,5
		LW96L	10 159	6 887	67,8	6 735	2 555	37,9	2 733	40,6	647	9,6	534	7,9	266	3,9
		BW98Z	10 164	7 074	82,3	6 981	2 812	40,3	2 776	39,8	536	7,7	482	6,9	375	5,4
04	VG Montabaur															
005	Boden	LW01W	421	276	65,6	258	84	32,6	152	58,9	17	6,6	5	1,9		
		LW01L	421	276	65,6	265	92	34,7	131	49,4	18	6,8	9	3,4	15	5,7
		LW96L	436	319	73,2	313	106	33,9	148	47,3	33	10,5	14	4,5	12	3,8
		BW98Z	425	331	86,2	327	125	38,2	146	44,6	24	7,3	18	5,5	14	4,3
008	Daubach	LW01W	335	246	73,4	235	102	43,4	88	37,4	28	11,9	17	7,2		
		LW01L	335	246	73,4	234	107	45,7	74	31,6	20	8,5	20	8,5	13	5,6
		LW96L	306	245	80,1	241	89	36,9	87	36,1	25	10,4	25	10,4	15	6,2
		BW98Z	311	242	91,3	240	100	41,7	99	41,3	19	7,9	14	5,8	8	3,3
013	Eitelborn	LW01W	2 085	1 308	62,7	1 248	587	47,0	490	39,3	90	7,2	81	6,5		
		LW01L	2 085	1 308	62,7	1 259	610	48,5	435	34,6	88	7,0	80	6,4	46	3,7
		LW96L	2 018	1 390	68,9	1 372	612	44,6	507	37,0	106	7,7	114	8,3	33	2,4
		BW98Z	2 098	1 550	87,2	1 536	696	45,3	587	38,2	86	5,6	109	7,1	58	3,8
023	Görgeshausen	LW01W	528	283	53,6	269	108	40,1	138	51,3	11	4,1	12	4,5		
		LW01L	528	283	53,6	269	117	43,5	122	45,4	12	4,5	6	2,2	12	4,5
		LW96L	511	313	61,3	298	102	34,2	147	49,3	19	6,4	17	5,7	13	4,4
		BW98Z	543	402	78,8	389	167	42,9	165	42,4	20	5,1	18	4,6	19	4,9
020	Gackebach	LW01W	433	293	67,7	275	105	38,2	140	50,9	21	7,6	9	3,3		
		LW01L	433	293	67,7	280	112	40,0	132	47,1	17	6,1	8	2,9	11	3,9
		LW96L	379	289	76,3	281	83	29,5	143	50,9	25	8,9	18	6,4	12	4,3
		BW98Z	405	329	88,0	327	113	34,6	156	47,7	17	5,2	19	5,8	22	6,7
021	Girod	LW01W	903	570	63,1	537	175	32,6	311	57,9	24	4,5	27	5,0		
		LW01L	903	570	63,1	537	174	32,4	278	51,8	25	4,7	25	4,7	35	6,5
		LW96L	873	645	73,9	616	168	27,3	331	53,7	48	7,8	36	5,8	33	5,4
		BW98Z	897	694	85,7	682	220	32,3	342	50,1	41	6,0	31	4,5	48	7,0
024	Großholbach	LW01W	650	408	62,8	379	118	31,1	223	58,8	13	3,4	25	6,6		
		LW01L	650	408	62,8	393	138	35,1	198	50,4	14	3,6	16	4,1	27	6,9
		LW96L	603	413	68,5	403	105	26,1	223	55,3	22	5,5	29	7,2	24	6,0
		BW98Z	613	477	85,0	469	144	30,7	239	51,0	19	4,1	27	5,8	40	8,5
026	Heilberscheid	LW01W	503	332	66,0	302	85	28,1	180	59,6	24	7,9	13	4,3		
		LW01L	503	332	66,0	314	102	32,5	171	54,5	16	5,1	13	4,1	12	3,8
		LW96L	435	340	78,2	326	74	22,7	188	57,7	31	9,5	17	5,2	16	4,9
		BW98Z	488	407	90,6	401	101	25,2	213	53,1	36	9,0	25	6,2	26	6,5
027	Heiligenroth	LW01W	1 056	734	69,5	704	288	40,9	355	50,4	35	5,0	26	3,7		
		LW01L	1 056	734	69,5	695	297	42,7	311	44,7	35	5,0	21	3,0	31	4,5
		LW96L	1 041	798	76,7	777	298	38,4	332	42,7	60	7,7	58	7,5	29	3,7
		BW98Z	1 049	828	88,7	817	284	34,8	424	51,9	38	4,7	40	4,9	31	3,8
033	Holler	LW01W	897	602	67,1	563	189	33,6	284	50,4	34	6,0	56	9,9		
		LW01L	897	602	67,1	580	225	38,8	219	37,8	31	5,3	42	7,2	63	10,9
		LW96L	815	555	68,1	538	203	37,7	228	42,4	39	7,2	53	9,9	15	2,8
		BW98Z	860	641	84,1	634	262	41,3	254	40,1	34	5,4	49	7,7	35	5,5

noch: 12. Ergebnisse der kreisangehörigen Gemeinden

noch: 143 Westerwaldkreis

Schl. Nr.	Gemeinde	Wahl	Wahlberechtigte	Wähler	Wahlbeteiligung	Gültige Stimmen	Von den gültigen Stimmen entfielen auf									
							SPD		CDU		F.D.P.		GRÜNE		Sonstige	
							Anzahl	%	Anzahl	%	Anzahl	%	Anzahl	%	Anzahl	%
034	Horbach	LW01W	547	315	57,6	301	98	32,6	183	60,8	9	3,0	11	3,7		
		LW01L	547	315	57,6	302	107	35,4	168	55,6	11	3,6	3	1,0	13	4,3
		LW96L	517	361	69,8	353	93	26,3	214	60,6	12	3,4	24	6,8	10	2,8
		BW98Z	533	348	81,9	343	110	32,1	185	53,9	16	4,7	15	4,4	17	5,0
036	Hübingen	LW01W	394	260	66,0	245	112	45,7	108	44,1	16	6,5	9	3,7		
		LW01L	394	260	66,0	252	111	44,0	102	40,5	10	4,0	15	6,0	14	5,6
		LW96L	382	288	75,4	283	110	38,9	122	43,1	10	3,5	27	9,5	14	4,9
		BW98Z	382	297	86,1	293	137	46,8	122	41,6	6	2,0	17	5,8	11	3,8
039	Kadenbach	LW01W	1 025	685	66,8	654	320	48,9	246	37,6	33	5,0	55	8,4		
		LW01L	1 025	685	66,8	674	350	51,9	205	30,4	36	5,3	37	5,5	46	6,8
		LW96L	1 001	694	69,3	685	286	41,8	261	38,1	53	7,7	55	8,0	30	4,4
		BW98Z	1 010	746	86,9	739	374	50,6	233	31,5	36	4,9	57	7,7	39	5,3
048	Montabaur, St.	LW01W	9 227	5 589	60,6	5 386	1 796	33,3	2 782	51,7	532	9,9	276	5,1		
		LW01L	9 227	5 589	60,6	5 422	1 927	35,5	2 484	45,8	528	9,7	239	4,4	244	4,5
		LW96L	9 017	6 332	70,2	6 179	1 875	30,3	2 966	48,0	668	10,8	447	7,2	223	3,6
		BW98Z	9 174	6 227	81,8	6 135	2 031	33,1	2 887	47,1	523	8,5	364	5,9	330	5,4
051	Nentershausen	LW01W	1 474	937	63,6	891	313	35,1	500	56,1	55	6,2	23	2,6		
		LW01L	1 474	937	63,6	898	340	37,9	429	47,8	56	6,2	22	2,4	51	5,7
		LW96L	1 447	976	67,4	951	326	34,3	473	49,7	72	7,6	39	4,1	41	4,3
		BW98Z	1 453	1 127	85,1	1 109	419	37,8	520	46,9	63	5,7	38	3,4	69	6,2
052	Neuhäusel	LW01W	1 643	1 120	68,2	1 076	424	39,4	478	44,4	94	8,7	80	7,4		
		LW01L	1 643	1 120	68,2	1 095	437	39,9	407	37,2	116	10,6	73	6,7	62	5,7
		LW96L	1 544	1 152	74,6	1 134	419	36,9	473	41,7	125	11,0	74	6,5	43	3,8
		BW98Z	1 589	1 120	86,3	1 114	423	38,0	477	42,8	89	8,0	86	7,7	39	3,5
053	Niederelbert	LW01W	1 314	837	63,7	799	304	38,0	389	48,7	65	8,1	41	5,1		
		LW01L	1 314	837	63,7	813	316	38,9	351	43,2	79	9,7	41	5,0	26	3,2
		LW96L	1 282	884	69,0	858	286	33,3	407	47,4	83	9,7	47	5,5	35	4,1
		BW98Z	1 315	923	84,4	910	322	35,4	411	45,2	82	9,0	63	6,9	32	3,5
054	Niedererbach	LW01W	739	455	61,6	439	160	36,4	228	51,9	31	7,1	20	4,6		
		LW01L	739	455	61,6	446	162	36,3	207	46,4	28	6,3	20	4,5	29	6,5
		LW96L	730	480	65,8	465	140	30,1	241	51,8	26	5,6	35	7,5	23	4,9
		BW98Z	730	583	88,9	569	200	35,1	282	49,6	31	5,4	34	6,0	22	3,9
055	Nomborn	LW01W	520	351	67,5	333	96	28,8	211	63,4	18	5,4	8	2,4		
		LW01L	520	351	67,5	343	112	32,7	189	55,1	23	6,7	8	2,3	11	3,2
		LW96L	469	364	77,6	353	96	27,2	208	58,9	26	7,4	13	3,7	10	2,8
		BW98Z	515	424	87,6	421	118	28,0	251	59,6	23	5,5	14	3,3	15	3,6
057	Oberelbert	LW01W	764	501	65,6	480	243	50,6	162	33,8	40	8,3	35	7,3		
		LW01L	764	501	65,6	484	247	51,0	147	30,4	40	8,3	28	5,8	22	4,5
		LW96L	728	510	70,1	490	243	49,6	158	32,2	34	6,9	38	7,8	17	3,5
		BW98Z	754	563	84,2	556	271	48,7	188	33,8	35	6,3	28	5,0	34	6,1
065	Ruppach-Goldhausen	LW01W	881	574	65,2	550	171	31,1	309	56,2	37	6,7	33	6,0		
		LW01L	881	574	65,2	553	203	36,7	263	47,6	34	6,1	29	5,2	24	4,3
		LW96L	835	650	77,8	630	185	29,4	325	51,6	47	7,5	40	6,3	33	5,2
		BW98Z	861	634	85,3	622	215	34,6	309	49,7	50	8,0	27	4,3	21	3,4
071	Simmern	LW01W	1 202	845	70,3	815	374	45,9	350	42,9	46	5,6	45	5,5		
		LW01L	1 202	845	70,3	817	391	47,9	310	37,9	61	7,5	28	3,4	27	3,3
		LW96L	1 154	903	78,2	890	397	44,6	346	38,9	72	8,1	41	4,6	34	3,8
		BW98Z	1 201	902	88,7	888	410	46,2	352	39,6	41	4,6	52	5,9	33	3,7
072	Stahlhofen	LW01W	468	334	71,4	320	100	31,3	177	55,3	29	9,1	14	4,4		
		LW01L	468	334	71,4	319	109	34,2	153	48,0	30	9,4	13	4,1	14	4,4
		LW96L	463	347	74,9	340	91	26,8	195	57,4	21	6,2	22	6,5	11	3,2
		BW98Z	480	378	86,5	375	101	26,9	201	53,6	28	7,5	28	7,5	17	4,5

noch: 12. Ergebnisse der kreisangehörigen Gemeinden

noch: 143 Westerwaldkreis

Schl. Nr.	Gemeinde	Wahl	Wahlberechtigte	Wähler	Wahlbeteiligung	Gültige Stimmen	Von den gültigen Stimmen entfielen auf									
							SPD		CDU		F.D.P.		GRÜNE		Sonstige	
							Anzahl	%	Anzahl	%	Anzahl	%	Anzahl	%	Anzahl	%
077	Untershausen	LW01W	389	254	65,3	242	86	35,5	120	49,6	25	10,3	11	4,5		
		LW01L	389	254	65,3	247	85	34,4	101	40,9	33	13,4	10	4,0	18	7,3
		LW96L	363	264	72,7	260	96	36,9	111	42,7	30	11,5	13	5,0	10	3,8
		BW98Z	398	302	81,6	298	111	37,2	128	43,0	32	10,7	10	3,4	17	5,7
079	Welschneudorf	LW01W	786	467	59,4	455	206	45,3	191	42,0	33	7,3	25	5,5		
		LW01L	786	467	59,4	454	225	49,6	165	36,3	33	7,3	17	3,7	14	3,1
		LW96L	700	473	67,6	463	202	43,6	193	41,7	29	6,3	31	6,7	8	1,7
		BW98Z	764	538	83,5	531	262	49,3	177	33,3	40	7,5	37	7,0	15	2,8
	Zusammen	LW01W	29 184	18 576	63,7	17 756	6 644	37,4	8 795	49,5	1 360	7,7	957	5,4		
	LW01L	29 184	18 576	63,7	17 945	7 096	39,5	7 752	43,2	1 394	7,8	823	4,6	880	4,9	
	LW96L	28 049	19 985	71,3	19 499	6 685	34,3	9 027	46,3	1 716	8,8	1 327	6,8	744	3,8	
	BW98Z	28 848	21 013	84,7	20 725	7 716	37,2	9 348	45,1	1 429	6,9	1 220	5,9	1 012	4,9	
05	VG Ransbach-Baumbach															
001	Alsbach	LW01W	472	323	68,4	307	168	54,7	98	31,9	15	4,9	26	8,5		
		LW01L	472	323	68,4	312	170	54,5	81	26,0	16	5,1	21	6,7	24	7,7
		LW96L	453	326	72,0	317	174	54,9	80	25,2	17	5,4	32	10,1	14	4,4
		BW98Z	471	341	87,2	338	200	59,2	79	23,4	17	5,0	27	8,0	15	4,4
006	Breitenau	LW01W	519	300	57,8	288	103	35,8	137	47,6	18	6,3	30	10,4		
		LW01L	519	300	57,8	291	111	38,1	135	46,4	19	6,5	14	4,8	12	4,1
		LW96L	472	312	66,1	298	102	34,2	134	45,0	26	8,7	20	6,7	16	5,4
		BW98Z	464	327	81,5	321	122	38,0	141	43,9	17	5,3	19	5,9	22	6,9
007	Caan	LW01W	452	264	58,4	248	104	41,9	103	41,5	17	6,9	24	9,7		
		LW01L	452	264	58,4	254	115	45,3	93	36,6	22	8,7	9	3,5	15	5,9
		LW96L	419	332	79,2	323	143	44,3	116	35,9	27	8,4	25	7,7	12	3,7
		BW98Z	449	319	83,1	317	140	44,2	110	34,7	19	6,0	20	6,3	28	8,8
009	Deesen	LW01W	481	254	52,8	250	94	37,6	117	46,8	18	7,2	21	8,4		
		LW01L	481	254	52,8	250	105	42,0	107	42,8	18	7,2	13	5,2	7	2,8
		LW96L	485	306	63,1	305	95	31,1	139	45,6	26	8,5	37	12,1	8	2,6
		BW98Z	495	387	82,3	381	148	38,8	164	43,0	29	7,6	24	6,3	16	4,2
038	Hundsorf	LW01W	273	152	55,7	146	70	47,9	53	36,3	17	11,6	6	4,1		
		LW01L	273	152	55,7	147	65	44,2	52	35,4	12	8,2	8	5,4	10	6,8
		LW96L	250	171	68,4	171	83	48,5	51	29,8	21	12,3	11	6,4	5	2,9
		BW98Z	231	158	75,6	157	79	50,3	43	27,4	17	10,8	7	4,5	11	7,0
050	Nauort	LW01W	1 773	1 059	59,7	1 027	364	35,4	494	48,1	62	6,0	107	10,4		
		LW01L	1 773	1 059	59,7	1 043	411	39,4	451	43,2	87	8,3	46	4,4	48	4,6
		LW96L	1 691	1 146	67,8	1 126	407	36,1	495	44,0	100	8,9	89	7,9	35	3,1
		BW98Z	1 729	1 151	80,9	1 130	425	37,6	491	43,5	72	6,4	80	7,1	62	5,5
059	Oberhaid	LW01W	313	176	56,2	175	77	44,0	68	38,9	20	11,4	10	5,7		
		LW01L	313	176	56,2	173	76	43,9	60	34,7	25	14,5	6	3,5	6	3,5
		LW96L	310	208	67,1	206	87	42,2	78	37,9	22	10,7	15	7,3	4	1,9
		BW98Z	302	240	82,5	236	106	44,9	94	39,8	18	7,6	11	4,7	7	3,0
062	Ransbach-Baumbach, St.	LW01W	4 485	2 629	58,6	2 533	825	32,6	1 340	52,9	248	9,8	120	4,7		
		LW01L	4 485	2 629	58,6	2 562	931	36,3	1 150	44,9	276	10,8	83	3,2	122	4,8
		LW96L	4 392	3 033	69,1	2 974	880	29,6	1 399	47,0	393	13,2	174	5,9	128	4,3
		BW98Z	4 348	2 958	81,9	2 912	1 009	34,6	1 380	47,4	252	8,7	123	4,2	148	5,1
068	Sessenbach	LW01W	342	198	57,9	189	62	32,8	102	54,0	11	5,8	14	7,4		
		LW01L	342	198	57,9	195	67	34,4	97	49,7	19	9,7	7	3,6	5	2,6
		LW96L	338	226	66,9	222	75	33,8	113	50,9	12	5,4	17	7,7	5	2,3
		BW98Z	343	272	85,0	269	100	37,2	126	46,8	16	5,9	15	5,6	12	4,5
082	Wirscheid	LW01W	245	163	66,5	147	55	37,4	58	39,5	12	8,2	22	15,0		
		LW01L	245	163	66,5	158	65	41,1	54	34,2	18	11,4	16	10,1	5	3,2
		LW96L	257	176	68,5	172	70	40,7	65	37,8	10	5,8	23	13,4	4	2,3
		BW98Z	260	184	85,6	183	70	38,3	82	44,8	5	2,7	20	10,9	6	3,3

noch: 12. Ergebnisse der kreisangehörigen Gemeinden

noch: 143 Westerwaldkreis

Schl. Nr.	Gemeinde	Wahl	Wahlberechtigte	Wähler	Wahlbeteiligung	Gültige Stimmen	Von den gültigen Stimmen entfielen auf									
							SPD		CDU		F.D.P.		GRÜNE		Sonstige	
							Anzahl	%	Anzahl	%	Anzahl	%	Anzahl	%	Anzahl	%
084	Wittgert	LW01W	458	258	56,3	241	99	41,1	94	39,0	18	7,5	30	12,4		
		LW01L	458	258	56,3	251	110	43,8	91	36,3	19	7,6	20	8,0	11	4,4
		LW96L	436	286	65,6	282	112	39,7	109	38,7	20	7,1	28	9,9	13	4,6
		BW98Z	456	290	74,2	286	115	40,2	111	38,8	20	7,0	28	9,8	12	4,2
	Zusammen	LW01W	9 813	5 776	58,9	5 551	2 021	36,4	2 664	48,0	456	8,2	410	7,4		
	LW01L	9 813	5 776	58,9	5 636	2 226	39,5	2 371	42,1	531	9,4	243	4,3	265	4,7	
	LW96L	9 503	6 522	68,6	6 396	2 228	34,8	2 779	43,4	674	10,5	471	7,4	244	3,8	
	BW98Z	9 548	6 627	81,7	6 530	2 514	38,5	2 821	43,2	482	7,4	374	5,7	339	5,2	
06	VG Rennerod															
214	Bretthausen	LW01W	141	64	45,4	61	18	29,5	36	59,0	5	8,2	2	3,3		
		LW01L	141	64	45,4	58	20	34,5	27	46,6	4	6,9			7	12,1
		LW96L	147	80	54,4	79	18	22,8	45	57,0	7	8,9	4	5,1	5	6,3
		BW98Z	142	100	73,0	98	25	25,5	43	43,9	12	12,2	8	8,2	10	10,2
218	Elsoff (Westerwald)	LW01W	780	469	60,1	451	151	33,5	246	54,5	34	7,5	20	4,4		
		LW01L	780	469	60,1	459	157	34,2	201	43,8	38	8,3	22	4,8	41	8,9
		LW96L	750	510	68,0	497	161	32,4	235	47,3	37	7,4	37	7,4	27	5,4
		BW98Z	766	577	85,6	571	205	35,9	246	43,1	47	8,2	26	4,6	47	8,2
237	Hellenhahn-Schellenberg	LW01W	973	589	60,5	574	242	42,2	291	50,7	21	3,7	20	3,5		
		LW01L	973	589	60,5	567	225	39,7	258	45,5	31	5,5	27	4,8	26	4,6
		LW96L	913	613	67,1	592	208	35,1	291	49,2	21	3,5	44	7,4	28	4,7
		BW98Z	962	707	82,4	701	282	40,2	317	45,2	31	4,4	39	5,6	32	4,6
244	Hornberg	LW01W	120	65	54,2	62	35	56,5	14	22,6	5	8,1	8	12,9		
		LW01L	120	65	54,2	62	35	56,5	10	16,1	7	11,3	7	11,3	3	4,8
		LW96L	129	67	51,9	67	34	50,7	9	13,4	4	6,0	15	22,4	5	7,5
		BW98Z	121	80	70,8	79	40	50,6	24	30,4			8	10,1	7	8,9
245	Hüblingen	LW01W	239	151	63,2	144	79	54,9	46	31,9	8	5,6	11	7,6		
		LW01L	239	151	63,2	142	68	47,9	37	26,1	11	7,7	14	9,9	12	8,5
		LW96L	235	172	73,2	164	85	51,8	39	23,8	18	11,0	13	7,9	9	5,5
		BW98Z	240	201	88,2	198	104	52,5	46	23,2	15	7,6	11	5,6	22	11,1
246	Irmtraut	LW01W	622	415	66,7	382	105	27,5	242	63,4	26	6,8	9	2,4		
		LW01L	622	415	66,7	391	97	24,8	228	58,3	26	6,6	17	4,3	23	5,9
		LW96L	584	437	74,8	426	111	26,1	248	58,2	25	5,9	23	5,4	19	4,5
		BW98Z	624	458	80,6	448	126	28,1	238	53,1	18	4,0	20	4,5	46	10,3
256	Liebenseid	LW01W	597	284	47,6	274	84	30,7	172	62,8	13	4,7	5	1,8		
		LW01L	597	284	47,6	271	83	30,6	148	54,6	18	6,6	5	1,8	17	6,3
		LW96L	572	328	57,3	322	97	30,1	177	55,0	20	6,2	16	5,0	12	3,7
		BW98Z	607	454	79,2	445	169	38,0	194	43,6	20	4,5	21	4,7	41	9,2
271	Neunkirchen	LW01W	415	274	66,0	265	112	42,3	125	47,2	22	8,3	6	2,3		
		LW01L	415	274	66,0	260	111	42,7	103	39,6	27	10,4	4	1,5	15	5,8
		LW96L	414	303	73,2	291	119	40,9	117	40,2	20	6,9	22	7,6	13	4,5
		BW98Z	415	354	91,2	347	161	46,4	122	35,2	23	6,6	17	4,9	24	6,9
272	Neustadt/Westerwald	LW01W	428	282	65,9	263	107	40,7	141	53,6	7	2,7	8	3,0		
		LW01L	428	282	65,9	269	94	34,9	128	47,6	19	7,1	11	4,1	17	6,3
		LW96L	422	283	67,1	272	71	26,1	151	55,5	12	4,4	18	6,6	20	7,4
		BW98Z	417	332	85,6	326	126	38,7	156	47,9	13	4,0	9	2,8	22	6,7
274	Niederroßbach	LW01W	580	313	54,0	299	169	56,5	99	33,1	18	6,0	13	4,3		
		LW01L	580	313	54,0	300	165	55,0	87	29,0	22	7,3	11	3,7	15	5,0
		LW96L	541	334	61,7	329	167	50,8	102	31,0	26	7,9	13	4,0	21	6,4
		BW98Z	554	402	77,9	398	204	51,3	120	30,2	18	4,5	21	5,3	35	8,8
278	Nister-Möhrendorf	LW01W	230	132	57,4	120	80	66,7	35	29,2	3	2,5	2	1,7		
		LW01L	230	132	57,4	124	80	64,5	27	21,8	5	4,0	3	2,4	9	7,3
		LW96L	226	148	65,5	143	87	60,8	32	22,4	11	7,7	4	2,8	9	6,3
		BW98Z	230	173	80,8	172	98	57,0	42	24,4	6	3,5	6	3,5	20	11,6

noch: 12. Ergebnisse der kreisangehörigen Gemeinden

noch: 143 Westerwaldkreis

Schl. Nr.	Gemeinde	Wahl	Wahlberechtigte	Wähler	Wahlbeteiligung	Gültige Stimmen	Von den gültigen Stimmen entfielen auf									
							SPD		CDU		F.D.P.		GRÜNE		Sonstige	
							Anzahl	%	Anzahl	%	Anzahl	%	Anzahl	%	Anzahl	%
282	Oberrod	LW01W	522	318	60,9	303	118	38,9	168	55,4	9	3,0	8	2,6		
		LW01L	522	318	60,9	308	117	38,0	151	49,0	6	1,9	14	4,5	20	6,5
		LW96L	521	358	68,7	350	119	34,0	182	52,0	14	4,0	21	6,0	14	4,0
		BW98Z	533	401	81,8	397	142	35,8	197	49,6	16	4,0	13	3,3	29	7,3
283	Oberroßbach	LW01W	241	141	58,5	135	94	69,6	33	24,4	5	3,7	3	2,2		
		LW01L	241	141	58,5	139	88	63,3	32	23,0	6	4,3	5	3,6	8	5,8
		LW96L	254	163	64,2	159	80	50,3	26	16,4	14	8,8	9	5,7	30	18,9
		BW98Z	251	176	74,3	171	101	59,1	27	15,8	9	5,3	17	9,9	17	9,9
285	Rehe	LW01W	675	369	54,7	352	133	37,8	176	50,0	31	8,8	12	3,4		
		LW01L	675	369	54,7	363	132	36,4	145	39,9	30	8,3	11	3,0	45	12,4
		LW96L	598	367	61,4	361	154	42,7	137	38,0	25	6,9	24	6,6	21	5,8
		BW98Z	655	438	74,9	432	176	40,7	163	37,7	20	4,6	18	4,2	55	12,7
286	Rennerod, St.	LW01W	3 008	1 732	57,6	1 670	627	37,5	904	54,1	89	5,3	50	3,0		
		LW01L	3 008	1 732	57,6	1 690	633	37,5	779	46,1	121	7,2	57	3,4	100	5,9
		LW96L	2 998	2 013	67,1	1 953	690	35,3	904	46,3	138	7,1	103	5,3	118	6,0
		BW98Z	2 977	2 056	79,5	2 025	739	36,5	961	47,5	117	5,8	75	3,7	133	6,6
291	Salzburg	LW01W	183	107	58,5	100	44	44,0	45	45,0	6	6,0	5	5,0		
		LW01L	183	107	58,5	104	44	42,3	39	37,5	9	8,7	7	6,7	5	4,8
		LW96L	167	110	65,9	107	49	45,8	43	40,2	1	0,9	8	7,5	6	5,6
		BW98Z	179	121	73,3	116	57	49,1	40	34,5	3	2,6	5	4,3	11	9,5
292	Seck	LW01W	962	548	57,0	536	189	35,3	299	55,8	24	4,5	24	4,5		
		LW01L	962	548	57,0	540	187	34,6	274	50,7	30	5,6	20	3,7	29	5,4
		LW96L	905	604	66,7	595	199	33,4	285	47,9	45	7,6	38	6,4	28	4,7
		BW98Z	924	648	80,7	638	211	33,1	330	51,7	32	5,0	25	3,9	40	6,3
295	Stein-Neukirch	LW01W	348	174	50,0	162	81	50,0	67	41,4	12	7,4	2	1,2		
		LW01L	348	174	50,0	171	72	42,1	55	32,2	16	9,4	5	2,9	23	13,5
		LW96L	336	202	60,1	200	75	37,5	78	39,0	12	6,0	6	3,0	29	14,5
		BW98Z	343	230	72,1	226	104	46,0	75	33,2	9	4,0	13	5,8	25	11,1
302	Waigandshain	LW01W	166	86	51,8	84	34	40,5	43	51,2	4	4,8	3	3,6		
		LW01L	166	86	51,8	84	29	34,5	36	42,9	5	6,0	6	7,1	8	9,5
		LW96L	151	93	61,6	92	44	47,8	32	34,8	5	5,4	8	8,7	3	3,3
		BW98Z	165	106	69,3	105	42	40,0	45	42,9	5	4,8	9	8,6	4	3,8
303	Waldmühlen	LW01W	249	169	67,9	167	59	35,3	91	54,5	8	4,8	9	5,4		
		LW01L	249	169	67,9	167	62	37,1	80	47,9	8	4,8	11	6,6	6	3,6
		LW96L	233	162	69,5	160	49	30,6	89	55,6	3	1,9	12	7,5	7	4,4
		BW98Z	243	168	80,0	166	48	28,9	89	53,6	6	3,6	9	5,4	14	8,4
309	Westernohe	LW01W	703	425	60,5	406	119	29,3	253	62,3	16	3,9	18	4,4		
		LW01L	703	425	60,5	412	118	28,6	231	56,1	20	4,9	23	5,6	20	4,9
		LW96L	672	482	71,7	472	125	26,5	276	58,5	26	5,5	28	5,9	17	3,6
		BW98Z	689	505	84,9	496	151	30,4	262	52,8	29	5,8	25	5,0	29	5,8
311	Willingen	LW01W	236	142	60,2	135	49	36,3	76	56,3	9	6,7	1	0,7		
		LW01L	236	142	60,2	139	49	35,3	72	51,8	12	8,6	1	0,7	5	3,6
		LW96L	241	154	63,9	149	59	39,6	60	40,3	9	6,0	5	3,4	16	10,7
		BW98Z	243	186	81,6	184	76	41,3	79	42,9	10	5,4	5	2,7	14	7,6
315	Zehnhausen bei Rennerod	LW01W	285	190	66,7	183	130	71,0	45	24,6	3	1,6	5	2,7		
		LW01L	285	190	66,7	180	126	70,0	37	20,6	7	3,9	5	2,8	5	2,8
		LW96L	289	195	67,5	190	126	66,3	41	21,6	6	3,2	14	7,4	3	1,6
		BW98Z	303	221	81,0	217	140	64,5	46	21,2	15	6,9	8	3,7	8	3,7
	Zusammen	LW01W	12 703	7 439	58,6	7 128	2 859	40,1	3 647	51,2	378	5,3	244	3,4		
		LW01L	12 703	7 439	58,6	7 200	2 792	38,8	3 185	44,2	478	6,6	286	4,0	459	6,4
		LW96L	12 298	8 178	66,5	7 970	2 927	36,7	3 599	45,2	499	6,3	485	6,1	460	5,8
		BW98Z	12 583	9 094	80,5	8 956	3 527	39,4	3 862	43,1	474	5,3	408	4,6	685	7,6

noch: 12. Ergebnisse der kreisangehörigen Gemeinden

noch: 143 Westerwaldkreis

Schl. Nr.	Gemeinde	Wahl	Wahlberechtigte	Wähler	Wahlbeteiligung	Gültige Stimmen	Von den gültigen Stimmen entfielen auf										
							SPD		CDU		F.D.P.		GRÜNE		Sonstige		
							Anzahl	%	Anzahl	%	Anzahl	%	Anzahl	%	Anzahl	%	
07	VG Selters (Westerwald)																
015	Ellenhausen	LW01W	219	114	52,1	112	46	41,1	39	34,8	20	17,9	7	6,3			
		LW01L	219	114	52,1	112	49	43,8	33	29,5	16	14,3	6	5,4	8	7,1	
		LW96L	228	157	68,9	150	60	40,0	57	38,0	11	7,3	9	6,0	13	8,7	
		BW98Z	227	169	82,4	166	76	45,8	67	40,4	9	5,4	6	3,6	8	4,8	
221	Ewighausen	LW01W	154	99	64,3	91	34	37,4	50	54,9	5	5,5	2	2,2			
		LW01L	154	99	64,3	95	43	45,3	38	40,0	3	3,2	4	4,2	7	7,4	
		LW96L	132	85	64,4	80	27	33,8	47	58,8	2	2,5	2	2,5	2	2,5	
		BW98Z	144	105	78,9	104	34	32,7	50	48,1	6	5,8	3	2,9	11	10,6	
018	Freilingen	LW01W	529	311	58,8	298	171	57,4	102	34,2	15	5,0	10	3,4			
		LW01L	529	311	58,8	303	169	55,8	86	28,4	15	5,0	13	4,3	20	6,6	
		LW96L	510	330	64,7	322	146	45,3	129	40,1	20	6,2	15	4,7	12	3,7	
		BW98Z	539	383	82,0	373	168	45,0	142	38,1	21	5,6	23	6,2	19	5,1	
019	Freirachdorf	LW01W	502	308	61,4	284	199	70,1	66	23,2	15	5,3	4	1,4			
		LW01L	502	308	61,4	289	191	66,1	57	19,7	17	5,9	4	1,4	20	6,9	
		LW96L	497	318	64,0	311	197	63,3	69	22,2	25	8,0	6	1,9	14	4,5	
		BW98Z	490	362	82,3	360	227	63,1	77	21,4	17	4,7	14	3,9	25	6,9	
022	Goddert	LW01W	303	195	64,4	191	108	56,5	48	25,1	18	9,4	17	8,9			
		LW01L	303	195	64,4	192	91	47,4	42	21,9	14	7,3	25	13,0	20	10,4	
		LW96L	283	210	74,2	202	113	55,9	45	22,3	21	10,4	11	5,4	12	5,9	
		BW98Z	293	218	85,2	212	109	51,4	50	23,6	19	9,0	10	4,7	24	11,3	
025	Hartenfels	LW01W	645	437	67,8	420	153	36,4	233	55,5	22	5,2	12	2,9			
		LW01L	645	437	67,8	427	173	40,5	190	44,5	29	6,8	11	2,6	24	5,6	
		LW96L	607	447	73,6	428	152	35,5	211	49,3	30	7,0	19	4,4	16	3,7	
		BW98Z	623	434	85,6	420	161	38,3	196	46,7	29	6,9	9	2,1	25	6,0	
029	Herschbach	LW01W	2 052	1 110	54,1	1 082	395	37,2	570	53,7	70	6,6	27	2,5			
		LW01L	2 052	1 110	54,1	1 080	396	36,7	499	46,2	81	7,5	31	2,9	73	6,8	
		LW96L	1 932	1 276	66,0	1 264	468	37,0	594	47,0	92	7,3	62	4,9	48	3,8	
		BW98Z	2 001	1 259	77,6	1 259	536	42,6	539	42,8	71	5,6	51	4,1	62	4,9	
041	Krümmel	LW01W	240	141	58,8	133	41	30,8	77	57,9	13	9,8	2	1,5			
		LW01L	240	141	58,8	133	46	34,6	58	43,6	14	10,5	3	2,3	12	9,0	
		LW96L	168	128	76,2	123	48	39,0	49	39,8	8	6,5	4	3,3	14	11,4	
		BW98Z	208	158	79,4	155	62	40,0	64	41,3	10	6,5	5	3,2	14	9,0	
044	Marienrachdorf	LW01W	704	471	66,9	452	157	34,7	247	54,6	28	6,2	20	4,4			
		LW01L	704	471	66,9	459	175	38,1	226	49,2	27	5,9	21	4,6	10	2,2	
		LW96L	615	501	81,5	484	162	33,5	241	49,8	46	9,5	24	5,0	11	2,3	
		BW98Z	678	461	83,8	454	162	35,7	212	46,7	34	7,5	32	7,0	14	3,1	
045	Maroth	LW01W	163	105	64,4	99	34	34,3	53	53,5	9	9,1	3	3,0			
		LW01L	163	105	64,4	100	34	34,0	47	47,0	8	8,0	6	6,0	5	5,0	
		LW96L	145	95	65,5	94	29	30,9	46	48,9	12	12,8	4	4,3	3	3,2	
		BW98Z	167	101	71,6	100	34	34,0	52	52,0	8	8,0	4	4,0	2	2,0	
046	Maxsain	LW01W	797	466	58,5	441	234	53,1	155	35,1	33	7,5	19	4,3			
		LW01L	797	466	58,5	449	234	52,1	140	31,2	28	6,2	22	4,9	25	5,6	
		LW96L	782	522	66,8	515	240	46,6	196	38,1	33	6,4	19	3,7	27	5,2	
		BW98Z	804	532	77,9	517	273	52,8	172	33,3	28	5,4	22	4,3	22	4,3	
056	Nordhofen	LW01W	388	223	57,5	216	99	45,8	61	28,2	27	12,5	29	13,4			
		LW01L	388	223	57,5	222	109	49,1	59	26,6	17	7,7	27	12,2	10	4,5	
		LW96L	337	227	67,4	224	123	54,9	59	26,3	24	10,7	11	4,9	7	3,1	
		BW98Z	391	283	83,5	280	147	52,5	86	30,7	24	8,6	9	3,2	14	5,0	
061	Quirnbach	LW01W	338	156	46,2	152	90	59,2	37	24,3	13	8,6	12	7,9			
		LW01L	338	156	46,2	153	95	62,1	34	22,2	5	3,3	11	7,2	8	5,2	
		LW96L	354	216	61,0	214	122	57,0	46	21,5	22	10,3	17	7,9	7	3,3	
		BW98Z	351	240	75,2	238	134	56,3	54	22,7	12	5,0	16	6,7	22	9,2	



noch: 12. Ergebnisse der kreisangehörigen Gemeinden

noch: 143 Westerwaldkreis

Schl. Nr.	Gemeinde	Wahl	Wahlberechtigte	Wähler	Wahlbeteiligung	Gültige Stimmen	Von den gültigen Stimmen entfielen auf									
							SPD		CDU		F.D.P.		GRÜNE		Sonstige	
							Anzahl	%	Anzahl	%	Anzahl	%	Anzahl	%	Anzahl	%
064	Rückeroth	LW01W	358	194	54,2	185	100	54,1	51	27,6	9	4,9	25	13,5		
		LW01L	358	194	54,2	187	102	54,5	43	23,0	11	5,9	18	9,6	13	7,0
		LW96L	325	213	65,5	210	97	46,2	46	21,9	27	12,9	26	12,4	14	6,7
		BW98Z	339	240	78,2	232	108	46,6	68	29,3	17	7,3	17	7,3	22	9,5
066	Schenkelberg	LW01W	541	325	60,1	314	111	35,4	172	54,8	13	4,1	18	5,7		
		LW01L	541	325	60,1	321	100	31,2	162	50,5	16	5,0	19	5,9	24	7,5
		LW96L	511	347	67,9	339	110	32,4	191	56,3	16	4,7	15	4,4	7	2,1
		BW98Z	530	384	82,1	382	115	30,1	215	56,3	15	3,9	13	3,4	24	6,3
067	Selters (Westerwald), St.	LW01W	1 706	918	53,8	886	390	44,0	380	42,9	78	8,8	38	4,3		
		LW01L	1 706	918	53,8	903	379	42,0	352	39,0	76	8,4	54	6,0	42	4,7
		LW96L	1 644	1 048	63,7	1 024	394	38,5	398	38,9	99	9,7	82	8,0	51	5,0
		BW98Z	1 685	1 060	76,5	1 035	428	41,4	382	36,9	110	10,6	59	5,7	56	5,4
069	Sessenhausen	LW01W	669	427	63,8	399	141	35,3	209	52,4	32	8,0	17	4,3		
		LW01L	669	427	63,8	412	150	36,4	179	43,4	23	5,6	11	2,7	49	11,9
		LW96L	563	402	71,4	384	141	36,7	179	46,6	35	9,1	19	4,9	10	2,6
		BW98Z	633	466	83,7	457	193	42,2	194	42,5	26	5,7	16	3,5	28	6,1
075	Steinen	LW01W	177	121	68,4	120	78	65,0	21	17,5	12	10,0	9	7,5		
		LW01L	177	121	68,4	119	66	55,5	20	16,8	13	10,9	10	8,4	10	8,4
		LW96L	178	133	74,7	133	74	55,6	19	14,3	20	15,0	9	6,8	11	8,3
		BW98Z	169	133	86,4	132	85	64,4	30	22,7	8	6,1	3	2,3	6	4,5
078	Vielbach	LW01W	429	282	65,7	268	151	56,3	88	32,8	18	6,7	11	4,1		
		LW01L	429	282	65,7	276	148	53,6	80	29,0	13	4,7	13	4,7	22	8,0
		LW96L	404	293	72,5	286	147	51,4	67	23,4	36	12,6	15	5,2	21	7,3
		BW98Z	423	325	83,5	315	165	52,4	92	29,2	14	4,4	12	3,8	32	10,2
085	Wölfelingen	LW01W	429	227	52,9	212	108	50,9	79	37,3	19	9,0	6	2,8		
		LW01L	429	227	52,9	220	106	48,2	57	25,9	23	10,5	8	3,6	26	11,8
		LW96L	413	286	69,2	272	104	38,2	85	31,3	39	14,3	12	4,4	32	11,8
		BW98Z	418	298	80,1	294	141	48,0	91	31,0	20	6,8	12	4,1	30	10,2
305	Weidenhahn	LW01W	440	310	70,5	293	115	39,2	153	52,2	6	2,0	19	6,5		
		LW01L	440	310	70,5	301	120	39,9	127	42,2	14	4,7	20	6,6	20	6,6
		LW96L	453	355	78,4	334	138	41,3	146	43,7	21	6,3	17	5,1	12	3,6
		BW98Z	447	333	88,3	325	130	40,0	154	47,4	15	4,6	16	4,9	10	3,1
	Zusammen	LW01W	11 783	6 940	58,9	6 628	2 955	44,6	2 891	43,6	475	7,2	307	4,6		
LW01L	11 783	6 940	58,9	6 753	2 976	44,1	2 529	37,5	463	6,9	337	5,0	448	6,6		
LW96L	11 081	7 589	68,5	7 393	3 092	41,8	2 920	39,5	639	8,6	398	5,4	344	4,7		
BW98Z	11 560	7 944	80,5	7 810	3 488	44,7	2 987	38,2	513	6,6	352	4,5	470	6,0		
08	VG Wallmerod															
203	Arnshöfen	LW01W	133	99	74,4	89	20	22,5	59	66,3	7	7,9	3	3,4		
		LW01L	133	99	74,4	96	34	35,4	50	52,1	4	4,2	2	2,1	6	6,3
		LW96L	117	97	82,9	96	13	13,5	55	57,3	8	8,3	7	7,3	13	13,5
		BW98Z	127	100	91,7	98	21	21,4	67	68,4	1	1,0			9	9,2
208	Berod bei Wallmerod	LW01W	388	233	60,1	220	59	26,8	137	62,3	17	7,7	7	3,2		
		LW01L	388	233	60,1	216	70	32,4	105	48,6	23	10,6	6	2,8	12	5,6
		LW96L	367	250	68,1	241	78	32,4	128	53,1	12	5,0	10	4,1	13	5,4
		BW98Z	381	287	83,2	285	113	39,6	127	44,6	12	4,2	9	3,2	24	8,4
210	Bilkheim	LW01W	351	241	68,7	226	75	33,2	133	58,8	10	4,4	8	3,5		
		LW01L	351	241	68,7	231	87	37,7	114	49,4	15	6,5	5	2,2	10	4,3
		LW96L	323	248	76,8	236	84	35,6	114	48,3	12	5,1	6	2,5	20	8,5
		BW98Z	340	269	88,8	266	100	37,6	121	45,5	12	4,5	11	4,1	22	8,3
011	Dreikirchen	LW01W	762	499	65,5	467	125	26,8	291	62,3	27	5,8	24	5,1		
		LW01L	762	499	65,5	470	130	27,7	258	54,9	39	8,3	23	4,9	20	4,3
		LW96L	648	474	73,1	453	91	20,1	290	64,0	29	6,4	25	5,5	18	4,0
		BW98Z	716	563	88,2	560	157	28,0	301	53,8	44	7,9	26	4,6	32	5,7

noch: 12. Ergebnisse der kreisangehörigen Gemeinden

noch: 143 Westerwaldkreis

Schl. Nr.	Gemeinde	Wahl	Wahlberechtigte	Wähler	Wahlbeteiligung	Gültige Stimmen	Von den gültigen Stimmen entfielen auf									
							SPD		CDU		F.D.P.		GRÜNE		Sonstige	
							Anzahl	%	Anzahl	%	Anzahl	%	Anzahl	%	Anzahl	%
501	Elbingen	LW01W	214	147	68,7	141	46	32,6	85	60,3	2	1,4	8	5,7		
		LW01L	214	147	68,7	141	48	34,0	73	51,8	4	2,8	10	7,1	6	4,3
		LW96L	204	163	79,9	158	42	26,6	92	58,2	11	7,0	8	5,1	5	3,2
		BW98Z	210	169	90,9	165	51	30,9	81	49,1	10	6,1	10	6,1	13	7,9
220	Ettinghausen	LW01W	224	130	58,0	123	38	30,9	75	61,0	8	6,5	2	1,6		
		LW01L	224	130	58,0	125	40	32,0	67	53,6	8	6,4	3	2,4	7	5,6
		LW96L	174	138	79,3	137	40	29,2	64	46,7	22	16,1	4	2,9	7	5,1
		BW98Z	211	169	85,8	168	60	35,7	75	44,6	18	10,7	4	2,4	11	6,5
232	Hahn am See	LW01W	354	270	76,3	256	91	35,5	133	52,0	13	5,1	19	7,4		
		LW01L	354	270	76,3	261	95	36,4	124	47,5	12	4,6	15	5,7	15	5,7
		LW96L	361	291	80,6	279	86	30,8	139	49,8	17	6,1	27	9,7	10	3,6
		BW98Z	360	290	88,1	287	99	34,5	142	49,5	21	7,3	13	4,5	12	4,2
239	Herschbach (Oberww.)	LW01W	690	438	63,5	419	115	27,4	252	60,1	22	5,3	30	7,2		
		LW01L	690	438	63,5	420	138	32,9	227	54,0	21	5,0	22	5,2	12	2,9
		LW96L	628	480	76,4	464	115	24,8	271	58,4	18	3,9	43	9,3	17	3,7
		BW98Z	655	526	88,4	518	162	31,3	284	54,8	19	3,7	26	5,0	27	5,2
037	Hundsangen	LW01W	1 480	981	66,3	936	261	27,9	610	65,2	43	4,6	22	2,4		
		LW01L	1 480	981	66,3	931	270	29,0	548	58,9	48	5,2	21	2,3	44	4,7
		LW96L	1 442	1 030	71,4	992	265	26,7	571	57,6	63	6,4	37	3,7	56	5,6
		BW98Z	1 451	1 025	85,9	1 020	338	33,1	539	52,8	70	6,9	27	2,6	46	4,5
251	Kuhnhöfen	LW01W	140	72	51,4	70	24	34,3	37	52,9	2	2,9	7	10,0		
		LW01L	140	72	51,4	72	29	40,3	26	36,1	6	8,3	7	9,7	4	5,6
		LW96L	116	64	55,2	62	23	37,1	26	41,9	1	1,6	7	11,3	5	8,1
		BW98Z	119	73	72,3	72	23	31,9	27	37,5	4	5,6	6	8,3	12	16,7
263	Meudt	LW01W	1 382	838	60,6	792	211	26,6	473	59,7	54	6,8	54	6,8		
		LW01L	1 382	838	60,6	790	238	30,1	384	48,6	55	7,0	44	5,6	69	8,7
		LW96L	1 389	960	69,1	929	225	24,2	509	54,8	81	8,7	72	7,8	42	4,5
		BW98Z	1 391	1 036	84,6	1 021	344	33,7	498	48,8	54	5,3	61	6,0	64	6,3
266	Molsberg	LW01W	342	225	65,8	208	55	26,4	123	59,1	21	10,1	9	4,3		
		LW01L	342	225	65,8	206	62	30,1	107	51,9	12	5,8	9	4,4	16	7,8
		LW96L	324	251	77,5	240	63	26,3	121	50,4	19	7,9	9	3,8	28	11,7
		BW98Z	331	256	86,8	250	63	25,2	144	57,6	11	4,4	11	4,4	21	8,4
502	Mähren	LW01W	173	110	63,6	100	33	33,0	52	52,0	8	8,0	7	7,0		
		LW01L	173	110	63,6	104	37	35,6	44	42,3	3	2,9	6	5,8	14	13,5
		LW96L	178	139	78,1	134	40	29,9	55	41,0	10	7,5	13	9,7	16	11,9
		BW98Z	179	132	84,6	129	45	34,9	48	37,2	5	3,9	9	7,0	22	17,1
273	Niederahr	LW01W	601	444	73,9	418	151	36,1	225	53,8	33	7,9	9	2,2		
		LW01L	601	444	73,9	429	172	40,1	191	44,5	40	9,3	4	0,9	22	5,1
		LW96L	578	442	76,5	435	151	34,7	224	51,5	34	7,8	17	3,9	9	2,1
		BW98Z	579	462	88,7	451	171	37,9	220	48,8	27	6,0	11	2,4	22	4,9
281	Oberahr	LW01W	416	258	62,0	240	80	33,3	128	53,3	22	9,2	10	4,2		
		LW01L	416	258	62,0	253	99	39,1	112	44,3	20	7,9	8	3,2	14	5,5
		LW96L	383	286	74,7	274	119	43,4	106	38,7	8	2,9	19	6,9	22	8,0
		BW98Z	405	291	80,4	285	135	47,4	99	34,7	14	4,9	10	3,5	27	9,5
058	Obererbach	LW01W	414	260	62,8	254	65	25,6	170	66,9	12	4,7	7	2,8		
		LW01L	414	260	62,8	249	67	26,9	157	63,1	9	3,6	6	2,4	10	4,0
		LW96L	403	273	67,7	266	35	13,2	178	66,9	19	7,1	16	6,0	18	6,8
		BW98Z	420	327	84,9	327	76	23,2	187	57,2	27	8,3	12	3,7	25	7,6
290	Salz	LW01W	684	432	63,2	410	90	22,0	289	70,5	21	5,1	10	2,4		
		LW01L	684	432	63,2	405	109	26,9	253	62,5	27	6,7	5	1,2	11	2,7
		LW96L	660	465	70,5	453	140	30,9	250	55,2	32	7,1	15	3,3	16	3,5
		BW98Z	693	535	83,9	529	167	31,6	290	54,8	28	5,3	14	2,6	30	5,7

noch: 12. Ergebnisse der kreisangehörigen Gemeinden

noch: 143 Westerwaldkreis

Schl. Nr.	Gemeinde	Wahl	Wahlberechtigte	Wähler	Wahlbeteiligung	Gültige Stimmen	Von den gültigen Stimmen entfielen auf											
							SPD		CDU		F.D.P.		GRÜNE		Sonstige			
							Anzahl	%	Anzahl	%	Anzahl	%	Anzahl	%	Anzahl	%		
074	Steinfeld	LW01W	569	400	70,3	376	99	26,3	232	61,7	26	6,9	19	5,1				
		LW01L	569	400	70,3	378	109	28,8	201	53,2	24	6,3	15	4,0	29	7,7		
		LW96L	524	376	71,8	361	73	20,2	240	66,5	25	6,9	15	4,2	8	2,2		
		BW98Z	560	455	88,2	444	100	22,5	266	59,9	27	6,1	30	6,8	21	4,7		
304	Wallmerod	LW01W	898	534	59,5	506	166	32,8	291	57,5	26	5,1	23	4,5				
		LW01L	898	534	59,5	517	173	33,5	267	51,6	41	7,9	20	3,9	16	3,1		
		LW96L	826	595	72,0	585	209	35,7	274	46,8	44	7,5	31	5,3	27	4,6		
		BW98Z	875	606	83,0	598	205	34,3	287	48,0	50	8,4	28	4,7	28	4,7		
080	Weroth	LW01W	451	329	72,9	306	87	28,4	181	59,2	13	4,2	25	8,2				
		LW01L	451	329	72,9	317	108	34,1	166	52,4	13	4,1	15	4,7	15	4,7		
		LW96L	402	327	81,3	309	85	27,5	188	60,8	13	4,2	18	5,8	5	1,6		
		BW98Z	412	331	92,5	326	90	27,6	200	61,3	11	3,4	16	4,9	9	2,8		
316	Zehnhausen b. Wallmerod	LW01W	118	84	71,2	76	14	18,4	55	72,4	4	5,3	3	3,9				
		LW01L	118	84	71,2	77	17	22,1	50	64,9	3	3,9	4	5,2	3	3,9		
		LW96L	104	78	75,0	69	11	15,9	41	59,4	5	7,2	7	10,1	5	7,2		
		BW98Z	106	85	87,6	83	17	20,5	50	60,2	2	2,4	9	10,8	5	6,0		
	Zusammen	LW01W	10 784	7 024	65,1	6 633	1 905	28,7	4 031	60,8	391	5,9	306	4,6				
LW01L	10 784	7 024	65,1	6 688	2 132	31,9	3 524	52,7	427	6,4	250	3,7	355	5,3				
LW96L	10 151	7 427	73,2	7 173	1 988	27,7	3 936	54,9	483	6,7	406	5,7	360	5,0				
BW98Z	10 521	7 987	86,1	7 882	2 537	32,2	4 053	51,4	467	5,9	343	4,4	482	6,1				
09	VG Westerburg	200	Ailertchen	LW01W	488	267	54,7	255	109	42,7	133	52,2	6	2,4	7	2,7		
				LW01L	488	267	54,7	259	110	42,5	121	46,7	10	3,9	7	2,7	11	4,2
				LW96L	449	295	65,7	290	106	36,6	141	48,6	16	5,5	12	4,1	15	5,2
				BW98Z	466	370	83,7	365	152	41,6	153	41,9	15	4,1	15	4,1	30	8,2
207	Bellingen	LW01W	476	324	68,1	308	73	23,7	209	67,9	14	4,5	12	3,9				
		LW01L	476	324	68,1	309	88	28,5	180	58,3	25	8,1	5	1,6	11	3,6		
		LW96L	434	358	82,5	345	81	23,5	209	60,6	31	9,0	14	4,1	10	2,9		
		BW98Z	470	357	85,4	347	86	24,8	211	60,8	23	6,6	10	2,9	17	4,9		
209	Berzhahn	LW01W	398	272	68,3	270	165	61,1	90	33,3	6	2,2	9	3,3				
		LW01L	398	272	68,3	266	155	58,3	79	29,7	14	5,3	9	3,4	9	3,4		
		LW96L	405	312	77,0	309	155	50,2	101	32,7	24	7,8	18	5,8	11	3,6		
		BW98Z	396	306	88,2	306	156	51,0	99	32,4	11	3,6	22	7,2	18	5,9		
213	Brandscheid	LW01W	350	207	59,1	200	75	37,5	121	60,5	3	1,5	1	0,5				
		LW01L	350	207	59,1	197	67	34,0	110	55,8	7	3,6	9	4,6	4	2,0		
		LW96L	332	228	68,7	222	57	25,7	133	59,9	19	8,6	8	3,6	5	2,3		
		BW98Z	336	267	85,6	253	69	27,3	151	59,7	10	4,0	6	2,4	17	6,7		
219	Enspel	LW01W	228	158	69,3	154	47	30,5	98	63,6	7	4,5	2	1,3				
		LW01L	228	158	69,3	152	45	29,6	91	59,9	11	7,2	1	0,7	4	2,6		
		LW96L	219	165	75,3	159	53	33,3	85	53,5	15	9,4	4	2,5	2	1,3		
		BW98Z	220	167	86,1	165	68	41,2	78	47,3	13	7,9	4	2,4	2	1,2		
224	Gemünden	LW01W	875	517	59,1	500	304	60,8	163	32,6	16	3,2	17	3,4				
		LW01L	875	517	59,1	503	305	60,6	138	27,4	22	4,4	17	3,4	21	4,2		
		LW96L	911	595	65,3	587	310	52,8	182	31,0	42	7,2	30	5,1	23	3,9		
		BW98Z	902	683	80,9	679	380	56,0	205	30,2	24	3,5	29	4,3	41	6,0		
226	Girkenroth	LW01W	472	319	67,6	302	89	29,5	189	62,6	11	3,6	13	4,3				
		LW01L	472	319	67,6	304	91	29,9	166	54,6	19	6,3	12	3,9	16	5,3		
		LW96L	454	349	76,9	342	104	30,4	192	56,1	17	5,0	18	5,3	11	3,2		
		BW98Z	459	372	91,0	366	123	33,6	195	53,3	16	4,4	13	3,6	19	5,2		
228	Guckheim	LW01W	711	505	71,0	490	133	27,1	339	69,2	11	2,2	7	1,4				
		LW01L	711	505	71,0	479	156	32,6	287	59,9	15	3,1	9	1,9	12	2,5		
		LW96L	681	556	81,6	543	129	23,8	341	62,8	30	5,5	31	5,7	12	2,2		
		BW98Z	698	582	91,5	565	163	28,8	339	60,0	21	3,7	21	3,7	21	3,7		

noch: 12. Ergebnisse der kreisangehörigen Gemeinden

noch: 143 Westerwaldkreis

Schl. Nr.	Gemeinde	Wahl	Wahlberechtigte	Wähler	Wahlbeteiligung	Gültige Stimmen	Von den gültigen Stimmen entfielen auf									
							SPD		CDU		F.D.P.		GRÜNE		Sonstige	
							Anzahl	%	Anzahl	%	Anzahl	%	Anzahl	%	Anzahl	%
242	Höhn	LW01W	2 488	1 434	57,6	1 390	633	45,5	655	47,1	71	5,1	31	2,2		
		LW01L	2 488	1 434	57,6	1 408	646	45,9	579	41,1	91	6,5	33	2,3	59	4,2
		LW96L	2 501	1 650	66,0	1 623	654	40,3	731	45,0	102	6,3	68	4,2	68	4,2
		BW98Z	2 521	1 868	82,3	1 840	782	42,5	790	42,9	86	4,7	73	4,0	109	5,9
233	Halbs	LW01W	294	154	52,4	147	60	40,8	73	49,7	12	8,2	2	1,4		
		LW01L	294	154	52,4	149	63	42,3	62	41,6	12	8,1	2	1,3	10	6,7
		LW96L	232	140	60,3	134	56	41,8	66	49,3	6	4,5	3	2,2	3	2,2
		BW98Z	251	163	70,6	159	72	45,3	65	40,9	6	3,8	1	0,6	15	9,4
238	Hergenroth	LW01W	345	204	59,1	191	109	57,1	61	31,9	6	3,1	15	7,9		
		LW01L	345	204	59,1	193	108	56,0	56	29,0	9	4,7	10	5,2	10	5,2
		LW96L	318	216	67,9	209	107	51,2	67	32,1	17	8,1	10	4,8	8	3,8
		BW98Z	342	245	81,4	237	114	48,1	79	33,3	12	5,1	8	3,4	24	10,1
230	Härtlingen	LW01W	294	201	68,4	196	79	40,3	105	53,6	3	1,5	9	4,6		
		LW01L	294	201	68,4	193	85	44,0	89	46,1	4	2,1	9	4,7	6	3,1
		LW96L	252	198	78,6	198	85	42,9	84	42,4	14	7,1	8	4,0	7	3,5
		BW98Z	277	216	91,5	214	82	38,3	96	44,9	11	5,1	10	4,7	15	7,0
249	Kölbigen	LW01W	786	469	59,7	454	133	29,3	292	64,3	19	4,2	10	2,2		
		LW01L	786	469	59,7	457	147	32,2	252	55,1	28	6,1	10	2,2	20	4,4
		LW96L	686	495	72,2	480	116	24,2	283	59,0	34	7,1	20	4,2	27	5,6
		BW98Z	726	570	86,0	558	151	27,1	306	54,8	37	6,6	14	2,5	50	9,0
247	Kaden	LW01W	489	307	62,8	300	126	42,0	156	52,0	7	2,3	11	3,7		
		LW01L	489	307	62,8	297	120	40,4	137	46,1	11	3,7	11	3,7	18	6,1
		LW96L	468	337	72,0	329	122	37,1	174	52,9	10	3,0	12	3,6	11	3,3
		BW98Z	482	391	87,9	383	163	42,6	167	43,6	22	5,7	11	2,9	20	5,2
254	Langenhahn	LW01W	1 037	626	60,4	601	151	25,1	357	59,4	32	5,3	61	10,1		
		LW01L	1 037	626	60,4	606	177	29,2	346	57,1	29	4,8	30	5,0	24	4,0
		LW96L	1 062	705	66,4	688	172	25,0	395	57,4	46	6,7	38	5,5	37	5,4
		BW98Z	1 032	735	81,1	727	219	30,1	396	54,5	34	4,7	43	5,9	35	4,8
284	Pottum	LW01W	814	443	54,4	434	158	36,4	239	55,1	32	7,4	5	1,2		
		LW01L	814	443	54,4	435	150	34,5	212	48,7	42	9,7	11	2,5	20	4,6
		LW96L	810	519	64,1	510	144	28,2	285	55,9	34	6,7	26	5,1	21	4,1
		BW98Z	825	585	79,9	579	202	34,9	295	50,9	34	5,9	26	4,5	22	3,8
288	Rotenhain	LW01W	392	255	65,1	243	73	30,0	148	60,9	12	4,9	10	4,1		
		LW01L	392	255	65,1	241	71	29,5	140	58,1	16	6,6	8	3,3	6	2,5
		LW96L	354	278	78,5	273	79	28,9	150	54,9	19	7,0	14	5,1	11	4,0
		BW98Z	376	270	83,3	266	76	28,6	147	55,3	23	8,6	13	4,9	7	2,6
289	Rothenbach	LW01W	722	493	68,3	466	166	35,6	273	58,6	12	2,6	15	3,2		
		LW01L	722	493	68,3	477	162	34,0	260	54,5	23	4,8	14	2,9	18	3,8
		LW96L	695	517	74,4	503	163	32,4	286	56,9	18	3,6	23	4,6	13	2,6
		BW98Z	705	557	87,2	548	194	35,4	276	50,4	28	5,1	20	3,6	30	5,5
293	Stahlhofen am Wiesensee	LW01W	255	136	53,3	131	82	62,6	36	27,5	7	5,3	6	4,6		
		LW01L	255	136	53,3	132	87	65,9	29	22,0	7	5,3	8	6,1	1	0,8
		LW96L	225	158	70,2	157	96	61,1	35	22,3	12	7,6	9	5,7	5	3,2
		BW98Z	246	168	80,4	166	95	57,2	43	25,9	9	5,4	12	7,2	7	4,2
298	Stockum-Püschchen	LW01W	557	343	61,6	328	139	42,4	161	49,1	18	5,5	10	3,0		
		LW01L	557	343	61,6	334	128	38,3	157	47,0	27	8,1	15	4,5	7	2,1
		LW96L	558	390	69,9	380	132	34,7	180	47,4	28	7,4	20	5,3	20	5,3
		BW98Z	566	416	80,5	408	175	42,9	172	42,2	27	6,6	12	2,9	22	5,4
307	Weltersburg	LW01W	206	127	61,7	124	32	25,8	83	66,9	5	4,0	4	3,2		
		LW01L	206	127	61,7	123	38	30,9	68	55,3	11	8,9	3	2,4	3	2,4
		LW96L	201	140	69,7	137	45	32,8	76	55,5	7	5,1	7	5,1	2	1,5
		BW98Z	201	164	85,0	164	53	32,3	88	53,7	9	5,5	8	4,9	6	3,7

noch: 12. Ergebnisse der kreisangehörigen Gemeinden

noch: 143 Westerwaldkreis

Schl. Nr.	Gemeinde	Wahl	Wahlberechtigte	Wähler	Wahlbeteiligung	Gültige Stimmen	Von den gültigen Stimmen entfielen auf									
							SPD		CDU		F.D.P.		GRÜNE		Sonstige	
							Anzahl	%	Anzahl	%	Anzahl	%	Anzahl	%	Anzahl	%
308	Westerburg, St.	LW01W	4 448	2 480	55,8	2 406	1 020	42,4	1 187	49,3	135	5,6	64	2,7		
		LW01L	4 448	2 480	55,8	2 421	1 012	41,8	993	41,0	225	9,3	96	4,0	95	3,9
		LW96L	4 323	2 902	67,1	2 839	1 025	36,1	1 292	45,5	287	10,1	128	4,5	107	3,8
		BW98Z	4 383	2 865	80,3	2 828	1 069	37,8	1 295	45,8	191	6,8	110	3,9	163	5,8
312	Willmenrod	LW01W	505	317	62,8	303	213	70,3	62	20,5	9	3,0	19	6,3		
		LW01L	505	317	62,8	307	208	67,8	53	17,3	15	4,9	25	8,1	6	2,0
		LW96L	502	334	66,5	328	206	62,8	71	21,6	19	5,8	23	7,0	9	2,7
		BW98Z	507	375	84,5	361	216	59,8	84	23,3	18	5,0	25	6,9	18	5,0
314	Winnen	LW01W	360	232	64,4	228	160	70,2	59	25,9	4	1,8	5	2,2		
		LW01L	360	232	64,4	230	160	69,6	55	23,9	5	2,2	6	2,6	4	1,7
		LW96L	339	277	81,7	273	182	66,7	56	20,5	23	8,4	3	1,1	9	3,3
		BW98Z	355	264	88,0	259	168	64,9	64	24,7	9	3,5	8	3,1	10	3,9
	Zusammen	LW01W	17 990	10 790	60,0	10 421	4 329	41,5	5 289	50,8	458	4,4	345	3,3		
		LW01L	17 990	10 790	60,0	10 472	4 379	41,8	4 660	44,5	678	6,5	360	3,4	395	3,8
		LW96L	17 411	12 114	69,6	11 858	4 379	36,9	5 615	47,4	870	7,3	547	4,6	447	3,8
		BW98Z	17 742	12 956	83,2	12 743	5 028	39,5	5 794	45,5	689	5,4	514	4,0	718	5,6
10	VG Wirges															
003	Bannberscheid	LW01W	472	294	62,3	283	80	28,3	167	59,0	18	6,4	18	6,4		
		LW01L	472	294	62,3	281	87	31,0	136	48,4	19	6,8	16	5,7	23	8,2
		LW96L	431	312	72,4	305	94	30,8	150	49,2	17	5,6	31	10,2	13	4,3
		BW98Z	444	343	85,3	338	121	35,8	154	45,6	25	7,4	21	6,2	17	5,0
010	Dernbach (Westerwald)	LW01W	2 076	1 397	67,3	1 359	340	25,0	886	65,2	81	6,0	52	3,8		
		LW01L	2 076	1 397	67,3	1 360	406	29,9	779	57,3	82	6,0	47	3,5	46	3,4
		LW96L	2 075	1 515	73,0	1 487	388	26,1	879	59,1	107	7,2	70	4,7	43	2,9
		BW98Z	2 105	1 317	81,3	1 296	494	38,1	619	47,8	57	4,4	64	4,9	62	4,8
012	Ebernhahn	LW01W	1 000	679	67,9	647	294	45,4	293	45,3	35	5,4	25	3,9		
		LW01L	1 000	679	67,9	655	303	46,3	255	38,9	33	5,0	18	2,7	46	7,0
		LW96L	1 018	742	72,9	728	331	45,5	269	37,0	69	9,5	34	4,7	25	3,4
		BW98Z	1 012	720	86,6	714	353	49,4	250	35,0	49	6,9	28	3,9	34	4,8
028	Helferskirchen	LW01W	822	469	57,1	446	138	30,9	249	55,8	29	6,5	30	6,7		
		LW01L	822	469	57,1	449	153	34,1	218	48,6	35	7,8	17	3,8	26	5,8
		LW96L	774	535	69,1	521	149	28,6	270	51,8	44	8,4	41	7,9	17	3,3
		BW98Z	802	542	78,0	532	194	36,5	244	45,9	34	6,4	22	4,1	38	7,1
042	Leuterod	LW01W	600	378	63,0	363	105	28,9	223	61,4	24	6,6	11	3,0		
		LW01L	600	378	63,0	358	119	33,2	196	54,7	21	5,9	6	1,7	16	4,5
		LW96L	557	427	76,7	406	119	29,3	228	56,2	27	6,7	20	4,9	12	3,0
		BW98Z	556	399	85,8	391	138	35,3	195	49,9	25	6,4	11	2,8	22	5,6
047	Mogendorf	LW01W	877	561	64,0	543	320	58,9	152	28,0	56	10,3	15	2,8		
		LW01L	877	561	64,0	546	312	57,1	127	23,3	51	9,3	14	2,6	42	7,7
		LW96L	871	632	72,6	617	354	57,4	139	22,5	64	10,4	27	4,4	33	5,3
		BW98Z	873	596	85,0	589	340	57,7	149	25,3	44	7,5	17	2,9	39	6,6
049	Moschheim	LW01W	540	367	68,0	349	146	41,8	166	47,6	19	5,4	18	5,2		
		LW01L	540	367	68,0	356	158	44,4	145	40,7	27	7,6	12	3,4	14	3,9
		LW96L	539	404	75,0	397	116	29,2	179	45,1	46	11,6	36	9,1	20	5,0
		BW98Z	565	400	84,9	394	159	40,4	167	42,4	25	6,3	19	4,8	24	6,1
275	Niedersayn	LW01W	146	117	80,1	109	32	29,4	62	56,9	10	9,2	5	4,6		
		LW01L	146	117	80,1	109	33	30,3	49	45,0	10	9,2	7	6,4	10	9,2
		LW96L	150	118	78,7	113	42	37,2	54	47,8	3	2,7	7	6,2	7	6,2
		BW98Z	142	121	91,7	121	38	31,4	61	50,4	3	2,5	5	4,1	14	11,6
060	Ötzingen	LW01W	914	621	67,9	600	229	38,2	300	50,0	31	5,2	40	6,7		
		LW01L	914	621	67,9	602	220	36,5	276	45,8	39	6,5	41	6,8	26	4,3
		LW96L	821	606	73,8	590	190	32,2	290	49,2	38	6,4	51	8,6	21	3,6
		BW98Z	875	620	83,1	611	231	37,8	270	44,2	42	6,9	44	7,2	24	3,9

noch: 12. Ergebnisse der kreisangehörigen Gemeinden

noch: 143 Westerwaldkreis

231 Landkreis Bernkastel-Wittlich

Schl. Nr.	Gemeinde	Wahl	Wahlberechtigte	Wähler	Wahlbeteiligung	Gültige Stimmen	Von den gültigen Stimmen entfielen auf									
							SPD		CDU		F.D.P.		GRÜNE		Sonstige	
							Anzahl	%	Anzahl	%	Anzahl	%	Anzahl	%	Anzahl	%
070	Siershahn	LW01W	1 945	1 276	65,6	1 226	405	33,0	689	56,2	96	7,8	36	2,9		
		LW01L	1 945	1 276	65,6	1 245	440	35,3	592	47,6	119	9,6	22	1,8	72	5,8
		LW96L	1 934	1 471	76,1	1 435	451	31,4	680	47,4	177	12,3	82	5,7	45	3,1
		BW98Z	1 934	1 240	83,1	1 227	452	36,8	582	47,4	84	6,8	48	3,9	61	5,0
073	Staudt	LW01W	840	571	68,0	552	171	31,0	321	58,2	27	4,9	33	6,0		
		LW01L	840	571	68,0	553	184	33,3	277	50,1	40	7,2	29	5,2	23	4,2
		LW96L	804	598	74,4	579	171	29,5	294	50,8	44	7,6	36	6,2	34	5,9
		BW98Z	829	606	85,1	602	204	33,9	288	47,8	44	7,3	36	6,0	30	5,0
081	Wirges, St.	LW01W	3 850	2 495	64,8	2 410	1 160	48,1	1 044	43,3	128	5,3	78	3,2		
		LW01L	3 850	2 495	64,8	2 410	1 174	48,7	950	39,4	143	5,9	67	2,8	76	3,2
		LW96L	3 775	2 814	74,5	2 731	1 247	45,7	1 087	39,8	173	6,3	141	5,2	83	3,0
		BW98Z	3 724	2 331	82,8	2 300	1 005	43,7	994	43,2	109	4,7	97	4,2	95	4,1
	Zusammen	LW01W	14 082	9 225	65,5	8 887	3 420	38,5	4 552	51,2	554	6,2	361	4,1		
	LW01L	14 082	9 225	65,5	8 924	3 589	40,2	4 000	44,8	619	6,9	296	3,3	420	4,7	
	LW96L	13 749	10 174	74,0	9 909	3 652	36,9	4 519	45,6	809	8,2	576	5,8	353	3,6	
	BW98Z	13 861	9 235	83,3	9 115	3 729	40,9	3 973	43,6	541	5,9	412	4,5	460	5,0	
231	LK Bernkastel-Wittlich															
502	Morbach	LW01W	8 436	4 786	56,7	4 627	1 670	36,1	2 468	53,3	289	6,2	200	4,3		
		LW01L	8 436	4 786	56,7	4 681	1 859	39,7	2 054	43,9	294	6,3	186	4,0	288	6,2
		LW96L	8 200	5 663	69,1	5 508	1 990	36,1	2 683	48,7	354	6,4	302	5,5	179	3,2
		BW98Z	8 308	6 103	80,4	5 989	2 314	38,6	2 828	47,2	313	5,2	274	4,6	260	4,3
134	Wittlich, St.	LW01W	13 017	7 677	59,0	7 505	3 430	45,7	3 079	41,0	598	8,0	398	5,3		
		LW01L	13 017	7 677	59,0	7 592	3 293	43,4	2 718	35,8	700	9,2	493	6,5	388	5,1
		LW96L	12 437	8 560	68,8	8 386	2 960	35,3	3 396	40,5	949	11,3	745	8,9	336	4,0
		BW98Z	12 764	8 765	80,1	8 648	3 305	38,2	3 653	42,2	641	7,4	631	7,3	418	4,8
01	VG Bernkastel-Kues															
125	Ürzig	LW01W	780	508	65,1	488	136	27,9	239	49,0	53	10,9	60	12,3		
		LW01L	780	508	65,1	498	154	30,9	207	41,6	55	11,0	50	10,0	32	6,4
		LW96L	822	639	77,7	628	154	24,5	307	48,9	117	18,6	27	4,3	23	3,7
		BW98Z	793	567	83,6	558	163	29,2	267	47,8	71	12,7	27	4,8	30	5,4
008	Bernkastel-Kues, St.	LW01W	5 692	3 706	65,1	3 546	1 200	33,8	1 766	49,8	300	8,5	280	7,9		
		LW01L	5 692	3 706	65,1	3 593	1 320	36,7	1 463	40,7	422	11,7	231	6,4	157	4,4
		LW96L	5 825	4 002	68,7	3 895	1 120	28,8	1 741	44,7	617	15,8	276	7,1	141	3,6
		BW98Z	5 837	3 809	77,0	3 747	1 195	31,9	1 689	45,1	401	10,7	275	7,3	187	5,0
012	Brauneberg	LW01W	936	589	62,9	564	153	27,1	332	58,9	57	10,1	22	3,9		
		LW01L	936	589	62,9	576	188	32,6	227	39,4	79	13,7	35	6,1	47	8,2
		LW96L	947	682	72,0	670	166	24,8	309	46,1	117	17,5	41	6,1	37	5,5
		BW98Z	949	692	77,9	682	224	32,8	307	45,0	85	12,5	41	6,0	25	3,7
016	Burgen	LW01W	480	268	55,8	256	133	52,0	75	29,3	36	14,1	12	4,7		
		LW01L	480	268	55,8	264	134	50,8	49	18,6	36	13,6	12	4,5	33	12,5
		LW96L	468	310	66,2	304	166	54,6	60	19,7	49	16,1	18	5,9	11	3,6
		BW98Z	483	358	79,4	350	184	52,6	74	21,1	50	14,3	24	6,9	18	5,1
030	Erden	LW01W	344	227	66,0	220	47	21,4	124	56,4	24	10,9	25	11,4		
		LW01L	344	227	66,0	221	59	26,7	95	43,0	36	16,3	22	10,0	9	4,1
		LW96L	334	265	79,3	261	64	24,5	130	49,8	42	16,1	19	7,3	6	2,3
		BW98Z	330	267	85,9	262	62	23,7	129	49,2	41	15,6	16	6,1	14	5,3
040	Gornhausen	LW01W	187	125	66,8	122	50	41,0	59	48,4	5	4,1	8	6,6		
		LW01L	187	125	66,8	125	61	48,8	44	35,2	9	7,2	5	4,0	6	4,8
		LW96L	199	155	77,9	153	52	34,0	57	37,3	33	21,6	9	5,9	2	1,3
		BW98Z	192	162	89,5	156	60	38,5	60	38,5	19	12,2	13	8,3	4	2,6
041	Graach an der Mosel	LW01W	621	426	68,6	397	117	29,5	223	56,2	23	5,8	34	8,6		
		LW01L	621	426	68,6	410	158	38,5	154	37,6	27	6,6	26	6,3	45	11,0
		LW96L	612	450	73,5	426	123	28,9	205	48,1	49	11,5	18	4,2	31	7,3
		BW98Z	621	460	80,8	435	158	36,3	201	46,2	30	6,9	20	4,6	26	6,0

noch: 12. Ergebnisse der kreisangehörigen Gemeinden

noch: 231 Landkreis Bernkastel-Wittlich

Schl. Nr.	Gemeinde	Wahl	Wahlberechtigte	Wähler	Wahlbeteiligung	Gültige Stimmen	Von den gültigen Stimmen entfielen auf									
							SPD		CDU		F.D.P.		GRÜNE		Sonstige	
							Anzahl	%	Anzahl	%	Anzahl	%	Anzahl	%	Anzahl	%
056	Hochscheid	LW01W	198	125	63,1	123	70	56,9	29	23,6	15	12,2	9	7,3		
		LW01L	198	125	63,1	121	78	64,5	20	16,5	12	9,9	7	5,8	4	3,3
		LW96L	188	125	66,5	122	71	58,2	31	25,4	13	10,7	7	5,7		
		BW98Z	186	144	80,9	141	94	66,7	22	15,6	10	7,1	9	6,4	6	4,3
066	Kesten	LW01W	352	251	71,3	229	37	16,2	159	69,4	20	8,7	13	5,7		
		LW01L	352	251	71,3	236	55	23,3	128	54,2	15	6,4	7	3,0	31	13,1
		LW96L	379	301	79,4	283	49	17,3	132	46,6	49	17,3	20	7,1	33	11,7
		BW98Z	364	299	89,0	283	64	22,6	147	51,9	38	13,4	10	3,5	24	8,5
070	Kleinich	LW01W	592	385	65,0	375	181	48,3	138	36,8	30	8,0	26	6,9		
		LW01L	592	385	65,0	383	227	59,3	91	23,8	34	8,9	20	5,2	11	2,9
		LW96L	607	382	62,9	375	170	45,3	106	28,3	49	13,1	40	10,7	10	2,7
		BW98Z	590	441	79,6	439	225	51,3	111	25,3	40	9,1	40	9,1	23	5,2
071	Kommen	LW01W	218	138	63,3	133	60	45,1	31	23,3	26	19,5	16	12,0		
		LW01L	218	138	63,3	131	64	48,9	26	19,8	26	19,8	12	9,2	3	2,3
		LW96L	199	129	64,8	127	52	40,9	39	30,7	15	11,8	14	11,0	7	5,5
		BW98Z	203	148	77,5	148	63	42,6	42	28,4	19	12,8	17	11,5	7	4,7
076	Löslich	LW01W	347	230	66,3	221	58	26,2	116	52,5	29	13,1	18	8,1		
		LW01L	347	230	66,3	221	68	30,8	94	42,5	31	14,0	15	6,8	13	5,9
		LW96L	347	270	77,8	264	72	27,3	122	46,2	42	15,9	13	4,9	15	5,7
		BW98Z	344	265	83,3	257	84	32,7	125	48,6	28	10,9	9	3,5	11	4,3
075	Lieser	LW01W	1 000	634	63,4	608	231	38,0	312	51,3	41	6,7	24	3,9		
		LW01L	1 000	634	63,4	620	227	36,6	265	42,7	57	9,2	20	3,2	51	8,2
		LW96L	1 008	707	70,1	679	214	31,5	311	45,8	92	13,5	31	4,6	31	4,6
		BW98Z	1 012	768	82,5	753	247	32,8	369	49,0	61	8,1	33	4,4	43	5,7
077	Longkamp	LW01W	864	497	57,5	484	169	34,9	233	48,1	21	4,3	61	12,6		
		LW01L	864	497	57,5	486	186	38,3	192	39,5	30	6,2	57	11,7	21	4,3
		LW96L	828	564	68,1	550	179	32,5	275	50,0	50	9,1	27	4,9	19	3,5
		BW98Z	846	657	84,6	641	250	39,0	277	43,2	46	7,2	29	4,5	39	6,1
081	Maring-Noviant	LW01W	1 220	854	70,0	801	271	33,8	440	54,9	38	4,7	52	6,5		
		LW01L	1 220	854	70,0	823	311	37,8	365	44,3	52	6,3	45	5,5	50	6,1
		LW96L	1 186	932	78,6	902	263	29,2	433	48,0	82	9,1	69	7,6	55	6,1
		BW98Z	1 209	944	87,3	922	304	33,0	434	47,1	65	7,0	60	6,5	59	6,4
087	Monzelfeld	LW01W	1 013	633	62,5	621	248	39,9	283	45,6	39	6,3	51	8,2		
		LW01L	1 013	633	62,5	624	284	45,5	222	35,6	44	7,1	40	6,4	34	5,4
		LW96L	969	685	70,7	668	261	39,1	274	41,0	59	8,8	43	6,4	31	4,6
		BW98Z	1 012	760	83,4	749	305	40,7	305	40,7	43	5,7	52	6,9	44	5,9
090	Mülheim (Mosel)	LW01W	767	487	63,5	475	190	40,0	191	40,2	60	12,6	34	7,2		
		LW01L	767	487	63,5	477	217	45,5	124	26,0	79	16,6	28	5,9	29	6,1
		LW96L	718	517	72,0	507	193	38,1	157	31,0	88	17,4	44	8,7	25	4,9
		BW98Z	737	544	81,2	534	215	40,3	178	33,3	73	13,7	33	6,2	35	6,6
126	Veldenz	LW01W	754	401	53,2	387	193	49,9	134	34,6	43	11,1	17	4,4		
		LW01L	754	401	53,2	390	208	53,3	95	24,4	50	12,8	13	3,3	24	6,2
		LW96L	738	481	65,2	466	194	41,6	122	26,2	95	20,4	21	4,5	34	7,3
		BW98Z	775	545	77,5	535	256	47,9	136	25,4	76	14,2	30	5,6	37	6,9
133	Wintrich	LW01W	840	537	63,9	484	148	30,6	266	55,0	45	9,3	25	5,2		
		LW01L	840	537	63,9	502	163	32,5	196	39,0	53	10,6	25	5,0	65	12,9
		LW96L	871	598	68,7	566	139	24,6	259	45,8	91	16,1	40	7,1	37	6,5
		BW98Z	854	655	80,9	626	195	31,2	283	45,2	76	12,1	28	4,5	44	7,0
136	Zeltingen-Rachtig	LW01W	1 922	1 300	67,6	1 246	366	29,4	615	49,4	93	7,5	172	13,8		
		LW01L	1 922	1 300	67,6	1 256	447	35,6	494	39,3	96	7,6	144	11,5	75	6,0
		LW96L	1 925	1 421	73,8	1 386	372	26,8	735	53,0	173	12,5	64	4,6	42	3,0
		BW98Z	1 930	1 516	85,8	1 478	443	30,0	781	52,8	119	8,1	60	4,1	75	5,1
	Zusammen	LW01W	19 127	12 321	64,4	11 780	4 058	34,4	5 765	48,9	998	8,5	959	8,1		
		LW01L	19 127	12 321	64,4	11 957	4 609	38,5	4 551	38,1	1 243	10,4	814	6,8	740	6,2
		LW96L	19 170	13 615	71,0	13 232	4 074	30,8	5 805	43,9	1 922	14,5	841	6,4	590	4,5
		BW98Z	19 267	14 001	81,2	13 696	4 791	35,0	5 937	43,3	1 391	10,2	826	6,0	751	5,5

noch: 12. Ergebnisse der kreisangehörigen Gemeinden

noch: 231 Landkreis Bernkastel-Wittlich

Schl. Nr.	Gemeinde	Wahl	Wahlberechtigte	Wähler	Wahlbeteiligung	Gültige Stimmen	Von den gültigen Stimmen entfielen auf										
							SPD		CDU		F.D.P.		GRÜNE		Sonstige		
							Anzahl	%	Anzahl	%	Anzahl	%	Anzahl	%	Anzahl	%	
02	VG Kröv-Bausendorf																
004	Bausendorf	LW01W	1 022	581	56,8	563	272	48,3	226	40,1	37	6,6	28	5,0			
		LW01L	1 022	581	56,8	568	267	47,0	209	36,8	47	8,3	26	4,6	19	3,3	
		LW96L	967	644	66,6	625	263	42,1	266	42,6	43	6,9	39	6,2	14	2,2	
		BW98Z	1 012	745	79,9	731	346	47,3	267	36,5	52	7,1	28	3,8	38	5,2	
005	Bengel	LW01W	730	436	59,7	430	199	46,3	182	42,3	30	7,0	19	4,4			
		LW01L	730	436	59,7	434	190	43,8	162	37,3	32	7,4	21	4,8	29	6,7	
		LW96L	790	544	68,9	538	235	43,7	207	38,5	45	8,4	29	5,4	22	4,1	
		BW98Z	712	528	81,0	523	210	40,2	228	43,6	24	4,6	30	5,7	31	5,9	
020	Diefenbach	LW01W	55	42	76,4	41	16	39,0	18	43,9	5	12,2	2	4,9			
		LW01L	55	42	76,4	42	13	31,0	13	31,0	8	19,0	3	7,1	5	11,9	
		LW96L	44	37	84,1	36	8	22,2	17	47,2	6	16,7	5	13,9			
		BW98Z	52	42	85,7	42	13	31,0	18	42,9	5	11,9	2	4,8	4	9,5	
033	Flußbach	LW01W	334	209	62,6	202	72	35,6	102	50,5	15	7,4	13	6,4			
		LW01L	334	209	62,6	202	63	31,2	85	42,1	18	8,9	15	7,4	21	10,4	
		LW96L	290	183	63,1	174	56	32,2	80	46,0	12	6,9	15	8,6	11	6,3	
		BW98Z	325	238	80,7	230	90	39,1	93	40,4	12	5,2	19	8,3	16	7,0	
057	Hontheim	LW01W	680	455	66,9	439	133	30,3	267	60,8	29	6,6	10	2,3			
		LW01L	680	455	66,9	445	149	33,5	219	49,2	40	9,0	10	2,2	27	6,1	
		LW96L	652	500	76,7	487	130	26,7	288	59,1	38	7,8	14	2,9	17	3,5	
		BW98Z	652	491	83,9	486	154	31,7	264	54,3	26	5,3	18	3,7	24	4,9	
067	Kinderbeuern	LW01W	885	486	54,9	474	227	47,9	193	40,7	32	6,8	22	4,6			
		LW01L	885	486	54,9	478	241	50,4	162	33,9	30	6,3	20	4,2	25	5,2	
		LW96L	788	499	63,3	491	230	46,8	184	37,5	32	6,5	19	3,9	26	5,3	
		BW98Z	870	625	77,9	619	305	49,3	208	33,6	25	4,0	27	4,4	54	8,7	
068	Kinheim	LW01W	674	471	69,9	452	135	29,9	234	51,8	57	12,6	26	5,8			
		LW01L	674	471	69,9	455	162	35,6	174	38,2	72	15,8	26	5,7	21	4,6	
		LW96L	712	530	74,4	513	122	23,8	256	49,9	79	15,4	31	6,0	25	4,9	
		BW98Z	697	528	83,3	519	136	26,2	233	44,9	78	15,0	33	6,4	39	7,5	
072	Kröv	LW01W	1 968	1 239	63,0	1 184	328	27,7	620	52,4	207	17,5	29	2,4			
		LW01L	1 968	1 239	63,0	1 212	361	29,8	540	44,6	189	15,6	33	2,7	89	7,3	
		LW96L	1 955	1 369	70,0	1 337	324	24,2	681	50,9	221	16,5	52	3,9	59	4,4	
		BW98Z	1 937	1 431	81,1	1 401	358	25,6	673	48,0	201	14,3	48	3,4	121	8,6	
110	Reil	LW01W	954	581	60,9	546	208	38,1	258	47,3	50	9,2	30	5,5			
		LW01L	954	581	60,9	556	215	38,7	211	37,9	63	11,3	25	4,5	42	7,6	
		LW96L	970	699	72,1	688	279	40,6	250	36,3	91	13,2	41	6,0	27	3,9	
		BW98Z	950	740	84,7	729	219	30,0	336	46,1	71	9,7	57	7,8	46	6,3	
132	Willwerscheid	LW01W	42	30	71,4	30	16	53,3	10	33,3	2	6,7	2	6,7			
		LW01L	42	30	71,4	30	14	46,7	11	36,7	2	6,7	1	3,3	2	6,7	
		LW96L	33	28	84,8	27	12	44,4	12	44,4	2	7,4	1	3,7			
		BW98Z	38	31	81,6	31	12	38,7	15	48,4			1	3,2	3	9,7	
	Zusammen	LW01W	7 344	4 530	61,7	4 361	1 606	36,8	2 110	48,4	464	10,6	181	4,2			
		LW01L	7 344	4 530	61,7	4 422	1 675	37,9	1 786	40,4	501	11,3	180	4,1	280	6,3	
		LW96L	7 201	5 033	69,9	4 916	1 659	33,7	2 241	45,6	569	11,6	246	5,0	201	4,1	
		BW98Z	7 245	5 399	81,5	5 311	1 843	34,7	2 335	44,0	494	9,3	263	5,0	376	7,1	
03	VG Manderscheid																
009	Bettenfeld	LW01W	601	365	60,7	339	108	31,9	178	52,5	24	7,1	29	8,6			
		LW01L	601	365	60,7	360	120	33,3	152	42,2	22	6,1	14	3,9	52	14,4	
		LW96L	639	427	66,8	413	132	32,0	195	47,2	60	14,5	6	1,5	20	4,8	
		BW98Z	606	454	81,9	447	149	33,3	233	52,1	31	6,9	9	2,0	25	5,6	
025	Eckfeld	LW01W	311	234	75,2	230	60	26,1	152	66,1	12	5,2	6	2,6			
		LW01L	311	234	75,2	231	67	29,0	136	58,9	11	4,8	7	3,0	10	4,3	
		LW96L	291	249	85,6	243	55	22,6	161	66,3	10	4,1	12	4,9	5	2,1	
		BW98Z	300	257	89,2	253	55	21,7	171	67,6	11	4,3	11	4,3	5	2,0	



noch: 12. Ergebnisse der kreisangehörigen Gemeinden

noch: 231 Landkreis Bernkastel-Wittlich

Schl. Nr.	Gemeinde	Wahl	Wahlberechtigte	Wähler	Wahlbeteiligung	Gültige Stimmen	Von den gültigen Stimmen entfielen auf									
							SPD		CDU		F.D.P.		GRÜNE		Sonstige	
							Anzahl	%	Anzahl	%	Anzahl	%	Anzahl	%	Anzahl	%
026	Eisenschmitt	LW01W	323	188	58,2	183	69	37,7	86	47,0	19	10,4	9	4,9		
		LW01L	323	188	58,2	184	74	40,2	76	41,3	19	10,3	4	2,2	11	6,0
		LW96L	341	224	65,7	215	71	33,0	103	47,9	25	11,6	7	3,3	9	4,2
		BW98Z	330	245	81,1	236	86	36,4	97	41,1	19	8,1	19	8,1	15	6,4
036	Gipperath	LW01W	196	135	68,9	126	46	36,5	70	55,6	6	4,8	4	3,2		
		LW01L	196	135	68,9	131	57	43,5	59	45,0	4	3,1	4	3,1	7	5,3
		LW96L	195	150	76,9	145	44	30,3	73	50,3	10	6,9	13	9,0	5	3,4
		BW98Z	194	168	86,4	163	54	33,1	88	54,0	7	4,3	7	4,3	7	4,3
044	Greimerath	LW01W	177	148	83,6	144	58	40,3	69	47,9	10	6,9	7	4,9		
		LW01L	177	148	83,6	147	56	38,1	57	38,8	17	11,6	9	6,1	8	5,4
		LW96L	166	142	85,5	136	50	36,8	50	36,8	19	14,0	15	11,0	2	1,5
		BW98Z	168	145	92,9	143	47	32,9	56	39,2	15	10,5	19	13,3	6	4,2
046	Großlittgen	LW01W	782	453	57,9	443	157	35,4	234	52,8	27	6,1	25	5,6		
		LW01L	782	453	57,9	444	165	37,2	192	43,2	32	7,2	29	6,5	26	5,9
		LW96L	818	532	65,0	517	144	27,9	277	53,6	44	8,5	40	7,7	12	2,3
		BW98Z	801	567	77,4	557	182	32,7	274	49,2	26	4,7	46	8,3	29	5,2
049	Hasborn	LW01W	367	251	68,4	245	92	37,6	134	54,7	9	3,7	10	4,1		
		LW01L	367	251	68,4	247	85	34,4	115	46,6	13	5,3	14	5,7	20	8,1
		LW96L	308	239	77,6	231	80	34,6	114	49,4	8	3,5	22	9,5	7	3,0
		BW98Z	322	245	86,6	238	78	32,8	108	45,4	13	5,5	27	11,3	12	5,0
065	Karl	LW01W	183	100	54,6	97	25	25,8	59	60,8	6	6,2	7	7,2		
		LW01L	183	100	54,6	99	27	27,3	53	53,5	3	3,0	7	7,1	9	9,1
		LW96L	191	117	61,3	111	26	23,4	70	63,1	4	3,6	5	4,5	6	5,4
		BW98Z	180	144	82,3	141	39	27,7	75	53,2	5	3,5	13	9,2	9	6,4
074	Laufeld	LW01W	410	296	72,2	276	71	25,7	177	64,1	20	7,2	8	2,9		
		LW01L	410	296	72,2	281	74	26,3	164	58,4	25	8,9	11	3,9	7	2,5
		LW96L	380	310	81,6	302	71	23,5	168	55,6	51	16,9	10	3,3	2	0,7
		BW98Z	400	333	87,9	323	72	22,3	199	61,6	26	8,0	17	5,3	9	2,8
080	Manderscheid, St.1)	LW01W	1 039	672	64,7	651	218	33,5	357	54,8	44	6,8	32	4,9		
		LW01L	1 039	672	64,7	659	251	38,1	300	45,5	48	7,3	30	4,6	30	4,6
		LW96L	1 029	760	73,9	744	210	28,2	372	50,0	82	11,0	52	7,0	28	3,8
		BW98Z	1 028	702	83,3	690	232	33,6	353	51,2	36	5,2	46	6,7	23	3,3
082	Meerfeld	LW01W	284	193	68,0	188	34	18,1	133	70,7	8	4,3	13	6,9		
		LW01L	284	193	68,0	189	42	22,2	120	63,5	8	4,2	7	3,7	12	6,3
		LW96L	290	215	74,1	210	42	20,0	143	68,1	12	5,7	11	5,2	2	1,0
		BW98Z	289	230	85,8	223	55	24,7	139	62,3	16	7,2	9	4,0	4	1,8
091	Musweiler	LW01W	63	42	66,7	40	9	22,5	25	62,5	2	5,0	4	10,0		
		LW01L	63	42	66,7	41	9	22,0	25	61,0	2	4,9	3	7,3	2	4,9
		LW96L	61	41	67,2	41	9	22,0	24	58,5	3	7,3	2	4,9	3	7,3
		BW98Z	59	47	85,5	46	13	28,3	25	54,3	3	6,5	1	2,2	4	8,7
095	Niederöfflingen	LW01W	362	232	64,1	225	63	28,0	128	56,9	23	10,2	11	4,9		
		LW01L	362	232	64,1	229	78	34,1	111	48,5	19	8,3	10	4,4	11	4,8
		LW96L	340	264	77,6	255	75	29,4	135	52,9	35	13,7	8	3,1	2	0,8
		BW98Z	344	299	90,9	296	92	31,1	164	55,4	25	8,4	7	2,4	8	2,7
096	Niederscheidweiler	LW01W	204	132	64,7	128	51	39,8	61	47,7	9	7,0	7	5,5		
		LW01L	204	132	64,7	128	50	39,1	56	43,8	14	10,9	6	4,7	2	1,6
		LW96L	200	152	76,0	146	43	29,5	79	54,1	13	8,9	10	6,8	1	0,7
		BW98Z	212	170	84,2	164	60	36,6	78	47,6	10	6,1	8	4,9	8	4,9
100	Oberöfflingen	LW01W	217	145	66,8	136	36	26,5	85	62,5	10	7,4	5	3,7		
		LW01L	217	145	66,8	142	38	26,8	80	56,3	6	4,2	5	3,5	13	9,2
		LW96L	207	169	81,6	163	33	20,2	99	60,7	17	10,4	11	6,7	3	1,8
		BW98Z	201	162	87,6	159	41	25,8	94	59,1	13	8,2	4	2,5	7	4,4
101	Oberscheidweiler	LW01W	152	113	74,3	103	36	35,0	50	48,5	6	5,8	11	10,7		
		LW01L	152	113	74,3	107	36	33,6	47	43,9	5	4,7	7	6,5	12	11,2
		LW96L	148	123	83,1	120	31	25,8	59	49,2	8	6,7	15	12,5	7	5,8
		BW98Z	147	120	85,7	117	32	27,4	65	55,6	4	3,4	9	7,7	7	6,0

1) Einschließlich Wahlergebnissen der Gemeinde Dierfeld.

noch: 12. Ergebnisse der kreisangehörigen Gemeinden

noch: 231 Landkreis Bernkastel-Wittlich

Schl. Nr.	Gemeinde	Wahl	Wahlberechtigte	Wähler	Wahlbeteiligung	Gültige Stimmen	Von den gültigen Stimmen entfielen auf									
							SPD		CDU		F.D.P.		GRÜNE		Sonstige	
							Anzahl	%	Anzahl	%	Anzahl	%	Anzahl	%	Anzahl	%
104	Pantenburg	LW01W	198	138	69,7	130	25	19,2	83	63,8	14	10,8	8	6,2		
		LW01L	198	138	69,7	133	38	28,6	69	51,9	13	9,8	7	5,3	6	4,5
		LW96L	199	145	72,9	141	23	16,3	95	67,4	10	7,1	7	5,0	6	4,3
		BW98Z	209	172	82,2	169	39	23,1	101	59,8	18	10,7	9	5,3	2	1,2
114	Schladt	LW01W	101	77	76,2	71	18	25,4	44	62,0	7	9,9	2	2,8		
		LW01L	101	77	76,2	71	18	25,4	38	53,5	6	8,5	1	1,4	8	11,3
		LW96L	108	85	78,7	83	13	15,7	51	61,4	11	13,3	4	4,8	4	4,8
		BW98Z	101	83	84,7	83	18	21,7	53	63,9	7	8,4	1	1,2	4	4,8
116	Schwarzenborn	LW01W	39	33	84,6	31	8	25,8	18	58,1	3	9,7	2	6,5		
		LW01L	39	33	84,6	31	10	32,3	17	54,8	1	3,2	3	9,7		
		LW96L	35	25	71,4	25	6	24,0	14	56,0	1	4,0	4	16,0		
		BW98Z	30	22	84,6	20	5	25,0	9	45,0	1	5,0	4	20,0	1	5,0
127	Wallscheid	LW01W	287	220	76,7	211	49	23,2	134	63,5	21	10,0	7	3,3		
		LW01L	287	220	76,7	214	55	25,7	118	55,1	20	9,3	14	6,5	7	3,3
		LW96L	286	235	82,2	229	52	22,7	130	56,8	23	10,0	14	6,1	10	4,4
		BW98Z	292	253	93,0	247	53	21,5	151	61,1	15	6,1	21	8,5	7	2,8
	Zusammen	LW01W	6 296	4 167	66,2	3 997	1 233	30,8	2 277	57,0	280	7,0	207	5,2		
		LW01L	6 296	4 167	66,2	4 068	1 350	33,2	1 985	48,8	288	7,1	192	4,7	253	6,2
		LW96L	6 232	4 604	73,9	4 470	1 210	27,1	2 412	54,0	446	10,0	268	6,0	134	3,0
		BW98Z	6 213	4 818	84,9	4 715	1 402	29,7	2 533	53,7	301	6,4	287	6,1	192	4,1
05	VG Neumagen-Dhron															
086	Minheim	LW01W	411	276	67,2	261	79	30,3	148	56,7	27	10,3	7	2,7		
		LW01L	411	276	67,2	266	96	36,1	114	42,9	32	12,0	7	2,6	17	6,4
		LW96L	417	322	77,2	313	76	24,3	127	40,6	76	24,3	21	6,7	13	4,2
		BW98Z	416	350	89,5	342	105	30,7	162	47,4	44	12,9	19	5,6	12	3,5
092	Neumagen-Dhron	LW01W	1 910	1 184	62,0	1 119	428	38,2	576	51,5	83	7,4	32	2,9		
		LW01L	1 910	1 184	62,0	1 146	434	37,9	493	43,0	103	9,0	25	2,2	91	7,9
		LW96L	1 911	1 377	72,1	1 333	448	33,6	599	44,9	166	12,5	55	4,1	65	4,9
		BW98Z	1 905	1 418	81,3	1 378	510	37,0	616	44,7	139	10,1	51	3,7	62	4,5
105	Piesport	LW01W	1 678	990	59,0	921	327	35,5	454	49,3	97	10,5	43	4,7		
		LW01L	1 678	990	59,0	934	344	36,8	333	35,7	117	12,5	42	4,5	98	10,5
		LW96L	1 712	1 221	71,3	1 182	428	36,2	473	40,0	162	13,7	60	5,1	59	5,0
		BW98Z	1 690	1 316	83,1	1 285	489	38,1	545	42,4	136	10,6	47	3,7	68	5,3
207	Trittenheim	LW01W	942	593	63,0	546	153	28,0	299	54,8	81	14,8	13	2,4		
		LW01L	942	593	63,0	573	166	29,0	227	39,6	99	17,3	12	2,1	69	12,0
		LW96L	970	733	75,6	699	180	25,8	289	41,3	148	21,2	23	3,3	59	8,4
		BW98Z	947	743	86,0	721	216	30,0	334	46,3	103	14,3	20	2,8	48	6,7
	Zusammen	LW01W	4 941	3 043	61,6	2 847	987	34,7	1 477	51,9	288	10,1	95	3,3		
		LW01L	4 941	3 043	61,6	2 919	1 040	35,6	1 167	40,0	351	12,0	86	2,9	275	9,4
		LW96L	5 010	3 653	72,9	3 527	1 132	32,1	1 488	42,2	552	15,7	159	4,5	196	5,6
		BW98Z	4 958	3 827	83,5	3 726	1 320	35,4	1 657	44,5	422	11,3	137	3,7	190	5,1
06	VG Thalfang am Erbeskopf															
006	Berglicht	LW01W	395	255	64,6	245	93	38,0	123	50,2	23	9,4	6	2,4		
		LW01L	395	255	64,6	246	107	43,5	109	44,3	17	6,9	5	2,0	8	3,3
		LW96L	396	311	78,5	292	96	32,9	143	49,0	23	7,9	18	6,2	12	4,1
		BW98Z	407	322	86,1	307	123	40,1	150	48,9	17	5,5	9	2,9	8	2,6
202	Breit	LW01W	209	151	72,2	148	43	29,1	95	64,2	4	2,7	6	4,1		
		LW01L	209	151	72,2	149	65	43,6	72	48,3	5	3,4	5	3,4	2	1,3
		LW96L	207	175	84,5	170	49	28,8	105	61,8	9	5,3	4	2,4	3	1,8
		BW98Z	202	176	89,3	174	46	26,4	117	67,2	4	2,3	5	2,9	2	1,1
017	Burtscheid	LW01W	106	66	62,3	63	48	76,2	4	6,3	6	9,5	5	7,9		
		LW01L	106	66	62,3	65	43	66,2	3	4,6	7	10,8	6	9,2	6	9,2
		LW96L	99	68	68,7	65	39	60,0	5	7,7	7	10,8	6	9,2	8	12,3
		BW98Z	102	78	78,0	78	51	65,4	15	19,2	4	5,1	3	3,8	5	6,4

noch: 12. Ergebnisse der kreisangehörigen Gemeinden

noch: 231 Landkreis Bernkastel-Wittlich

Schl. Nr.	Gemeinde	Wahl	Wahlberechtigte	Wähler	Wahlbeteiligung	Gültige Stimmen	Von den gültigen Stimmen entfielen auf									
							SPD		CDU		F.D.P.		GRÜNE		Sonstige	
							Anzahl	%	Anzahl	%	Anzahl	%	Anzahl	%	Anzahl	%
203	Büding	LW01W	171	137	80,1	132	49	37,1	77	58,3	4	3,0	2	1,5		
		LW01L	171	137	80,1	132	49	37,1	65	49,2	11	8,3	3	2,3	4	3,0
		LW96L	171	148	86,5	144	34	23,6	82	56,9	15	10,4	9	6,3	4	2,8
		BW98Z	173	147	90,2	142	34	23,9	85	59,9	10	7,0	8	5,6	5	3,5
018	Deuselbach	LW01W	228	159	69,7	152	72	47,4	43	28,3	31	20,4	6	3,9		
		LW01L	228	159	69,7	156	70	44,9	40	25,6	24	15,4	3	1,9	19	12,2
		LW96L	248	178	71,8	177	74	41,8	39	22,0	27	15,3	7	4,0	30	16,9
		BW98Z	237	188	86,2	183	85	46,4	44	24,0	26	14,2	5	2,7	23	12,6
019	Dhronecken	LW01W	106	72	67,9	68	55	80,9	7	10,3	5	7,4	1	1,5		
		LW01L	106	72	67,9	71	52	73,2	7	9,9	5	7,0	4	5,6	3	4,2
		LW96L	105	84	80,0	81	58	71,6	8	9,9	6	7,4	6	7,4	3	3,7
		BW98Z	113	91	85,8	91	71	78,0	14	15,4	2	2,2	3	3,3	1	1,1
032	Etgert	LW01W	63	47	74,6	47	16	34,0	25	53,2	6	12,8			2	4,3
		LW01L	63	47	74,6	46	18	39,1	20	43,5	6	13,0			5	8,5
		LW96L	67	61	91,0	59	15	25,4	27	45,8	11	18,6	1	1,7	4	6,9
		BW98Z	69	58	85,3	58	17	29,3	23	39,7	11	19,0	3	5,2	4	6,9
035	Gielert	LW01W	140	90	64,3	88	52	59,1	31	35,2	4	4,5	1	1,1		
		LW01L	140	90	64,3	89	52	58,4	26	29,2	8	9,0	1	1,1	2	2,2
		LW96L	132	89	67,4	89	54	60,7	23	25,8	9	10,1	3	3,4		
		BW98Z	143	107	77,5	106	52	49,1	40	37,7	5	4,7	2	1,9	7	6,6
042	Gräfendhron	LW01W	101	75	74,3	73	26	35,6	34	46,6	10	13,7	3	4,1		
		LW01L	101	75	74,3	75	27	36,0	34	45,3	10	13,3	2	2,7	2	2,7
		LW96L	102	77	75,5	75	18	24,0	50	66,7			4	5,3	3	4,0
		BW98Z	101	85	87,6	84	27	32,1	45	53,6	1	1,2	5	6,0	6	7,1
204	Heidenburg	LW01W	574	384	66,9	363	188	51,8	140	38,6	22	6,1	13	3,6		
		LW01L	574	384	66,9	370	189	51,1	132	35,7	24	6,5	10	2,7	15	4,1
		LW96L	560	456	81,4	439	218	49,7	177	40,3	18	4,1	16	3,6	10	2,3
		BW98Z	568	455	86,3	443	221	49,9	174	39,3	20	4,5	13	2,9	15	3,4
054	Hilscheid	LW01W	244	153	62,7	150	100	66,7	31	20,7	14	9,3	5	3,3		
		LW01L	244	153	62,7	149	102	68,5	25	16,8	15	10,1	4	2,7	3	2,0
		LW96L	239	175	73,2	171	101	59,1	39	22,8	19	11,1	8	4,7	4	2,3
		BW98Z	237	184	82,1	183	113	61,7	44	24,0	15	8,2	7	3,8	4	2,2
058	Horath	LW01W	367	245	66,8	238	53	22,3	154	64,7	25	10,5	6	2,5		
		LW01L	367	245	66,8	238	63	26,5	140	58,8	21	8,8	5	2,1	9	3,8
		LW96L	361	260	72,0	248	56	22,6	158	63,7	20	8,1	9	3,6	5	2,0
		BW98Z	350	270	80,8	265	57	21,5	172	64,9	17	6,4	8	3,0	11	4,2
064	Immert	LW01W	141	102	72,3	100	62	62,0	29	29,0	5	5,0	4	4,0		
		LW01L	141	102	72,3	101	59	58,4	27	26,7	8	7,9	2	2,0	5	5,0
		LW96L	128	103	80,5	102	59	57,8	27	26,5	5	4,9	8	7,8	3	2,9
		BW98Z	132	116	91,3	116	76	65,5	22	19,0	7	6,0	2	1,7	9	7,8
078	Lückenburg	LW01W	61	50	82,0	47	22	46,8	16	34,0	7	14,9	2	4,3		
		LW01L	61	50	82,0	49	26	53,1	14	28,6	4	8,2	3	6,1	2	4,1
		LW96L	75	57	76,0	57	21	36,8	23	40,4	11	19,3	1	1,8	1	1,8
		BW98Z	69	56	91,8	54	27	50,0	17	31,5	6	11,1			4	7,4
079	Malborn	LW01W	1 161	699	60,2	653	347	53,1	254	38,9	32	4,9	20	3,1		
		LW01L	1 161	699	60,2	683	370	54,2	206	30,2	40	5,9	23	3,4	44	6,4
		LW96L	1 120	836	74,6	790	396	50,1	288	36,5	42	5,3	32	4,1	32	4,1
		BW98Z	1 140	913	86,1	893	487	54,5	311	34,8	37	4,1	17	1,9	41	4,6
083	Merschbach	LW01W	47	42	89,4	40	10	25,0	22	55,0	7	17,5	1	2,5		
		LW01L	47	42	89,4	42	13	31,0	13	31,0	5	11,9	2	4,8	9	21,4
		LW96L	53	45	84,9	44	9	20,5	23	52,3	8	18,2	1	2,3	3	6,8
		BW98Z	49	38	79,2	37	9	24,3	20	54,1	3	8,1	2	5,4	3	8,1

noch: 12. Ergebnisse der kreisangehörigen Gemeinden

noch: 231 Landkreis Bernkastel-Wittlich

Schl. Nr.	Gemeinde	Wahl	Wahlberechtigte	Wähler	Wahlbeteiligung	Gültige Stimmen	Von den gültigen Stimmen entfielen auf									
							SPD		CDU		F.D.P.		GRÜNE		Sonstige	
							Anzahl	%	Anzahl	%	Anzahl	%	Anzahl	%	Anzahl	%
093	Neunkirchen	LW01W	128	70	54,7	66	20	30,3	36	54,5	5	7,6	5	7,6		
		LW01L	128	70	54,7	67	18	26,9	32	47,8	6	9,0	3	4,5	8	11,9
		LW96L	124	106	85,5	101	25	24,8	65	64,4	2	2,0	8	7,9	1	1,0
		BW98Z	131	106	88,3	101	33	32,7	52	51,5	5	5,0	6	5,9	5	5,0
112	Rorodt	LW01W	45	29	64,4	29	16	55,2	7	24,1	6	20,7				
		LW01L	45	29	64,4	29	15	51,7	6	20,7	4	13,8			4	13,8
		LW96L	56	41	73,2	41	23	56,1	9	22,0	5	12,2	4	9,8		
		BW98Z	52	34	69,4	34	20	58,8	5	14,7	5	14,7	3	8,8	1	2,9
115	Schönberg	LW01W	189	116	61,4	108	29	26,9	69	63,9	4	3,7	6	5,6		
		LW01L	189	116	61,4	112	32	28,6	61	54,5	3	2,7	4	3,6	12	10,7
		LW96L	188	147	78,2	142	40	28,2	85	59,9	6	4,2	7	4,9	4	2,8
		BW98Z	192	162	88,5	154	51	33,1	76	49,4	5	3,2	6	3,9	16	10,4
122	Talling	LW01W	178	118	66,3	112	55	49,1	37	33,0	16	14,3	4	3,6		
		LW01L	178	118	66,3	114	58	50,9	29	25,4	13	11,4	3	2,6	11	9,6
		LW96L	163	137	84,0	132	50	37,9	29	22,0	45	34,1	3	2,3	5	3,8
		BW98Z	176	133	83,6	130	60	46,2	45	34,6	12	9,2	7	5,4	6	4,6
123	Thalfang	LW01W	1 427	904	63,3	878	434	49,4	293	33,4	123	14,0	28	3,2		
		LW01L	1 427	904	63,3	884	432	48,9	265	30,0	123	13,9	27	3,1	37	4,2
		LW96L	1 371	962	70,2	955	420	44,0	315	33,0	139	14,6	41	4,3	40	4,2
		BW98Z	1 410	1 021	82,3	1 015	465	45,8	359	35,4	90	8,9	47	4,6	54	5,3
	Zusammen	LW01W	6 081	3 964	65,2	3 800	1 790	47,1	1 527	40,2	359	9,4	124	3,3		
LW01L	6 081	3 964	65,2	3 867	1 860	48,1	1 326	34,3	359	9,3	115	3,0	207	5,4		
LW96L	5 965	4 516	75,7	4 374	1 855	42,4	1 720	39,3	427	9,8	196	4,5	176	4,0		
BW98Z	6 053	4 740	84,7	4 648	2 125	45,7	1 830	39,4	302	6,5	161	3,5	230	4,9		
07	VG Traben-Trarbach															
014	Burg (Mosel)	LW01W	362	228	63,0	221	65	29,4	129	58,4	15	6,8	12	5,4		
		LW01L	362	228	63,0	224	62	27,7	110	49,1	20	8,9	17	7,6	15	6,7
		LW96L	390	258	66,2	253	60	23,7	122	48,2	44	17,4	17	6,7	10	4,0
		BW98Z	352	272	83,2	265	71	26,8	146	55,1	20	7,5	14	5,3	14	5,3
029	Enkirch	LW01W	1 316	912	69,3	898	425	47,3	320	35,6	115	12,8	38	4,2		
		LW01L	1 316	912	69,3	903	449	49,7	248	27,5	141	15,6	39	4,3	26	2,9
		LW96L	1 389	1 021	73,5	1 004	417	41,5	308	30,7	204	20,3	54	5,4	21	2,1
		BW98Z	1 334	1 026	84,2	1 014	445	43,9	322	31,8	156	15,4	55	5,4	36	3,6
501	Irmenach	LW01W	616	453	73,5	443	236	53,3	121	27,3	70	15,8	16	3,6		
		LW01L	616	453	73,5	451	243	53,9	109	24,2	70	15,5	17	3,8	12	2,7
		LW96L	591	470	79,5	462	242	52,4	123	26,6	62	13,4	19	4,1	16	3,5
		BW98Z	616	493	85,9	490	239	48,8	136	27,8	60	12,2	28	5,7	27	5,5
206	Lötzbeuren	LW01W	376	226	60,1	217	134	61,8	34	15,7	33	15,2	16	7,4		
		LW01L	376	226	60,1	223	127	57,0	35	15,7	27	12,1	20	9,0	14	6,3
		LW96L	420	303	72,1	296	129	43,6	93	31,4	24	8,1	40	13,5	10	3,4
		BW98Z	376	281	80,7	273	148	54,2	65	23,8	14	5,1	29	10,6	17	6,2
120	Starkenbourg	LW01W	191	143	74,9	139	52	37,4	62	44,6	18	12,9	7	5,0		
		LW01L	191	143	74,9	141	59	41,8	49	34,8	22	15,6	4	2,8	7	5,0
		LW96L	209	162	77,5	161	54	33,5	73	45,3	22	13,7	9	5,6	3	1,9
		BW98Z	205	152	80,4	148	55	37,2	58	39,2	24	16,2	5	3,4	6	4,1
124	Traben-Trarbach, St.	LW01W	4 485	2 678	59,7	2 615	1 095	41,9	1 079	41,3	309	11,8	132	5,0		
		LW01L	4 485	2 678	59,7	2 632	1 138	43,2	913	34,7	330	12,5	118	4,5	133	5,1
		LW96L	4 711	3 187	67,7	3 122	1 129	36,2	1 163	37,3	507	16,2	179	5,7	144	4,6
		BW98Z	4 593	3 119	77,8	3 067	1 174	38,3	1 149	37,5	342	11,2	198	6,5	204	6,7
	Zusammen	LW01W	7 346	4 640	63,2	4 533	2 007	44,3	1 745	38,5	560	12,4	221	4,9		
LW01L	7 346	4 640	63,2	4 574	2 078	45,4	1 464	32,0	610	13,3	215	4,7	207	4,5		
LW96L	7 710	5 401	70,1	5 298	2 031	38,3	1 882	35,5	863	16,3	318	6,0	204	3,9		
BW98Z	7 476	5 343	80,2	5 257	2 132	40,6	1 876	35,7	616	11,7	329	6,3	304	5,8		

noch: 12. Ergebnisse der kreisangehörigen Gemeinden

noch: 231 Landkreis Bernkastel-Wittlich

Schl. Nr.	Gemeinde	Wahl	Wahlberechtigte	Wähler	Wahlbeteiligung	Gültige Stimmen	Von den gültigen Stimmen entfielen auf										
							SPD		CDU		F.D.P.		GRÜNE		Sonstige		
							Anzahl	%	Anzahl	%	Anzahl	%	Anzahl	%	Anzahl	%	
08	VG Wittlich-Land																
001	Altrich	LW01W	1 172	710	60,6	692	300	43,4	283	40,9	57	8,2	52	7,5			
		LW01L	1 172	710	60,6	693	289	41,7	240	34,6	49	7,1	63	9,1	52	7,5	
		LW96L	1 135	786	69,3	771	325	42,2	287	37,2	49	6,4	80	10,4	30	3,9	
		BW98Z	1 144	862	82,2	852	371	43,5	308	36,2	53	6,2	84	9,9	36	4,2	
003	Arenrath	LW01W	292	218	74,7	211	70	33,2	124	58,8	13	6,2	4	1,9			
		LW01L	292	218	74,7	212	68	32,1	117	55,2	9	4,2	5	2,4	13	6,1	
		LW96L	309	242	78,3	233	68	29,2	124	53,2	22	9,4	11	4,7	8	3,4	
		BW98Z	288	248	86,6	240	65	27,1	138	57,5	20	8,3	5	2,1	12	5,0	
007	Bergweiler	LW01W	692	450	65,0	438	174	39,7	219	50,0	27	6,2	18	4,1			
		LW01L	692	450	65,0	440	151	34,3	193	43,9	25	5,7	15	3,4	56	12,7	
		LW96L	668	501	75,0	485	152	31,3	240	49,5	39	8,0	34	7,0	20	4,1	
		BW98Z	682	550	87,6	541	207	38,3	254	47,0	29	5,4	17	3,1	34	6,3	
010	Binsfeld	LW01W	880	534	60,7	504	135	26,8	330	65,5	25	5,0	14	2,8			
		LW01L	880	534	60,7	525	152	29,0	274	52,2	22	4,2	8	1,5	69	13,1	
		LW96L	897	635	70,8	614	178	29,0	358	58,3	39	6,4	9	1,5	30	4,9	
		BW98Z	889	670	80,5	650	189	29,1	354	54,5	43	6,6	15	2,3	49	7,5	
013	Bruch	LW01W	383	237	61,9	228	84	36,8	123	53,9	13	5,7	8	3,5			
		LW01L	383	237	61,9	232	91	39,2	94	40,5	16	6,9	7	3,0	24	10,3	
		LW96L	345	243	70,4	229	74	32,3	110	48,0	30	13,1	13	5,7	2	0,9	
		BW98Z	362	257	76,9	253	100	39,5	123	48,6	8	3,2	14	5,5	8	3,2	
022	Dierscheid	LW01W	139	83	59,7	82	35	42,7	37	45,1	8	9,8	2	2,4			
		LW01L	139	83	59,7	82	40	48,8	30	36,6	5	6,1	1	1,2	6	7,3	
		LW96L	133	106	79,7	104	49	47,1	40	38,5	1	1,0	7	6,7	7	6,7	
		BW98Z	139	105	86,8	103	43	41,7	35	34,0	5	4,9	11	10,7	9	8,7	
023	Dodenburg	LW01W	88	59	67,0	58	16	27,6	33	56,9	4	6,9	5	8,6			
		LW01L	88	59	67,0	59	18	30,5	28	47,5	2	3,4	4	6,8	7	11,9	
		LW96L	97	69	71,1	67	19	28,4	39	58,2	2	3,0	7	10,4			
		BW98Z	90	67	80,7	65	28	43,1	26	40,0	5	7,7	5	7,7	1	1,5	
024	Dreis	LW01W	1 086	728	67,0	699	225	32,2	420	60,1	30	4,3	24	3,4			
		LW01L	1 086	728	67,0	711	259	36,4	321	45,1	27	3,8	24	3,4	80	11,3	
		LW96L	1 075	788	73,3	770	232	30,1	419	54,4	50	6,5	39	5,1	30	3,9	
		BW98Z	1 080	860	84,6	842	312	37,1	427	50,7	33	3,9	40	4,8	30	3,6	
031	Esch	LW01W	368	215	58,4	209	72	34,4	107	51,2	25	12,0	5	2,4			
		LW01L	368	215	58,4	208	76	36,5	87	41,8	20	9,6	5	2,4	20	9,6	
		LW96L	373	272	72,9	261	81	31,0	125	47,9	13	5,0	19	7,3	23	8,8	
		BW98Z	378	297	83,9	290	117	40,3	131	45,2	10	3,4	17	5,9	15	5,2	
037	Gladbach	LW01W	293	201	68,6	189	86	45,5	93	49,2	7	3,7	3	1,6			
		LW01L	293	201	68,6	193	84	43,5	83	43,0	5	2,6	3	1,6	18	9,3	
		LW96L	330	267	80,9	259	108	41,7	107	41,3	13	5,0	12	4,6	19	7,3	
		BW98Z	332	256	83,7	250	112	44,8	109	43,6	13	5,2	4	1,6	12	4,8	
050	Heckenmünster	LW01W	91	66	72,5	65	31	47,7	19	29,2	11	16,9	4	6,2			
		LW01L	91	66	72,5	65	27	41,5	15	23,1	9	13,8	5	7,7	9	13,8	
		LW96L	96	81	84,4	76	34	44,7	30	39,5	2	2,6	8	10,5	2	2,6	
		BW98Z	88	67	84,8	65	34	52,3	24	36,9	2	3,1	4	6,2	1	1,5	
051	Heidweiler	LW01W	138	105	76,1	97	21	21,6	60	61,9	12	12,4	4	4,1			
		LW01L	138	105	76,1	103	27	26,2	56	54,4	5	4,9	3	2,9	12	11,7	
		LW96L	139	114	82,0	110	29	26,4	59	53,6	11	10,0	5	4,5	6	5,5	
		BW98Z	136	104	88,9	104	31	29,8	53	51,0	10	9,6	5	4,8	5	4,8	
053	Hetzerath	LW01W	1 514	990	65,4	944	280	29,7	367	38,9	259	27,4	38	4,0			
		LW01L	1 514	990	65,4	963	382	39,7	345	35,8	127	13,2	42	4,4	67	7,0	
		LW96L	1 507	1 106	73,4	1 078	379	35,2	495	45,9	90	8,3	69	6,4	45	4,2	
		BW98Z	1 504	1 157	84,0	1 137	420	36,9	536	47,1	73	6,4	63	5,5	45	4,0	

noch: 12. Ergebnisse der kreisangehörigen Gemeinden

noch: 231 Landkreis Bernkastel-Wittlich

232 Landkreis Bitburg-Prüm

Schl. Nr.	Gemeinde	Wahl	Wahlberechtigte	Wähler	Wahlbeteiligung	Gültige Stimmen	Von den gültigen Stimmen entfielen auf									
							SPD		CDU		F.D.P.		GRÜNE		Sonstige	
							Anzahl	%	Anzahl	%	Anzahl	%	Anzahl	%	Anzahl	%
062	Hupperath	LW01W	434	301	69,4	289	104	36,0	154	53,3	19	6,6	12	4,2		
		LW01L	434	301	69,4	294	99	33,7	141	48,0	16	5,4	7	2,4	31	10,5
		LW96L	425	320	75,3	309	110	35,6	142	46,0	26	8,4	19	6,1	12	3,9
		BW98Z	427	308	82,4	300	115	38,3	130	43,3	14	4,7	20	6,7	21	7,0
069	Klausen	LW01W	988	590	59,7	562	241	42,9	258	45,9	43	7,7	20	3,6		
		LW01L	988	590	59,7	574	258	44,9	193	33,6	34	5,9	21	3,7	68	11,8
		LW96L	897	599	66,8	576	226	39,2	243	42,2	50	8,7	27	4,7	30	5,2
		BW98Z	978	732	79,3	714	298	41,7	271	38,0	55	7,7	35	4,9	55	7,7
503	Landscheid	LW01W	1 608	917	57,0	877	322	36,7	455	51,9	73	8,3	27	3,1		
		LW01L	1 608	917	57,0	901	341	37,8	377	41,8	65	7,2	20	2,2	98	10,9
		LW96L	1 673	1 148	68,6	1 105	398	36,0	516	46,7	76	6,9	62	5,6	53	4,8
		BW98Z	1 618	1 212	80,4	1 184	452	38,2	513	43,3	79	6,7	58	4,9	82	6,9
085	Minderlittgen	LW01W	528	334	63,3	323	121	37,5	175	54,2	19	5,9	8	2,5		
		LW01L	528	334	63,3	326	126	38,7	148	45,4	20	6,1	7	2,1	25	7,7
		LW96L	514	381	74,1	367	117	31,9	183	49,9	21	5,7	31	8,4	15	4,1
		BW98Z	531	433	85,6	417	144	34,5	191	45,8	29	7,0	24	5,8	29	7,0
504	Niersbach	LW01W	533	341	64,0	322	113	35,1	174	54,0	26	8,1	9	2,8		
		LW01L	533	341	64,0	330	123	37,3	127	38,5	17	5,2	6	1,8	57	17,3
		LW96L	565	432	76,5	411	147	35,8	212	51,6	25	6,1	16	3,9	11	2,7
		BW98Z	547	452	87,1	435	187	43,0	194	44,6	24	5,5	17	3,9	13	3,0
103	Osann-Monzel	LW01W	1 221	829	67,9	778	223	28,7	423	54,4	100	12,9	32	4,1		
		LW01L	1 221	829	67,9	804	236	29,4	363	45,1	110	13,7	25	3,1	70	8,7
		LW96L	1 222	893	73,1	855	223	26,1	421	49,2	130	15,2	45	5,3	36	4,2
		BW98Z	1 227	975	84,2	952	295	31,0	437	45,9	105	11,0	41	4,3	74	7,8
107	Platten	LW01W	680	401	59,0	379	132	34,8	193	50,9	35	9,2	19	5,0		
		LW01L	680	401	59,0	391	138	35,3	161	41,2	33	8,4	26	6,6	33	8,4
		LW96L	636	451	70,9	442	137	31,0	198	44,8	55	12,4	30	6,8	22	5,0
		BW98Z	661	530	84,8	520	196	37,7	220	42,3	30	5,8	31	6,0	43	8,3
108	Plein	LW01W	505	354	70,1	350	137	39,1	170	48,6	29	8,3	14	4,0		
		LW01L	505	354	70,1	354	138	39,0	148	41,8	36	10,2	13	3,7	19	5,4
		LW96L	452	371	82,1	365	132	36,2	157	43,0	27	7,4	36	9,9	13	3,6
		BW98Z	471	385	88,9	382	141	36,9	167	43,7	27	7,1	30	7,9	17	4,5
111	Rivenich	LW01W	568	303	53,3	288	143	49,7	108	37,5	35	12,2	2	0,7		
		LW01L	568	303	53,3	293	149	50,9	89	30,4	26	8,9	1	0,3	28	9,6
		LW96L	544	354	65,1	341	156	45,7	111	32,6	47	13,8	15	4,4	12	3,5
		BW98Z	543	419	80,0	410	210	51,2	125	30,5	34	8,3	20	4,9	21	5,1
113	Salmthal	LW01W	1 767	1 137	64,3	1 071	342	31,9	576	53,8	103	9,6	50	4,7		
		LW01L	1 767	1 137	64,3	1 091	333	30,5	364	33,4	54	4,9	46	4,2	294	26,9
		LW96L	1 654	1 128	68,2	1 096	337	30,7	573	52,3	94	8,6	54	4,9	38	3,5
		BW98Z	1 774	1 292	79,8	1 267	448	35,4	578	45,6	99	7,8	70	5,5	72	5,7
117	Sehlem	LW01W	668	422	63,2	405	112	27,7	224	55,3	49	12,1	20	4,9		
		LW01L	668	422	63,2	413	132	32,0	171	41,4	41	9,9	20	4,8	49	11,9
		LW96L	658	512	77,8	505	151	29,9	251	49,7	47	9,3	34	6,7	22	4,4
		BW98Z	647	516	84,5	509	162	31,8	257	50,5	36	7,1	27	5,3	27	5,3
	Zusammen	LW01W	16 636	10 525	63,3	10 060	3 519	35,0	5 125	50,9	1 022	10,2	394	3,9		
		LW01L	16 636	10 525	63,3	10 257	3 737	36,4	4 165	40,6	773	7,5	377	3,7	1 205	11,7
		LW96L	16 344	11 799	72,2	11 429	3 862	33,8	5 440	47,6	959	8,4	682	6,0	486	4,3
		BW98Z	16 536	12 754	82,9	12 482	4 677	37,5	5 601	44,9	836	6,7	657	5,3	711	5,7
232	LK Bitburg-Prüm															
018	Bitburg, St.	LW01W	9 718	5 557	57,2	5 304	2 052	38,7	2 369	44,7	485	9,1	315	5,9	83	1,6
		LW01L	9 718	5 557	57,2	5 367	2 384	44,4	2 020	37,6	447	8,3	260	4,8	256	4,8
		LW96L	9 472	6 387	67,4	6 230	2 222	35,7	2 633	42,3	625	10,0	383	6,1	367	5,9
		BW98Z	9 605	6 460	76,7	6 350	2 397	37,7	2 765	43,5	488	7,7	378	6,0	322	5,1

noch: 12. Ergebnisse der kreisangehörigen Gemeinden

noch: 232 Landkreis Bitburg-Prüm

Schl. Nr.	Gemeinde	Wahl	Wahlberechtigte	Wähler	Wahlbeteiligung	Gültige Stimmen	Von den gültigen Stimmen entfielen auf									
							SPD		CDU		F.D.P.		GRÜNE		Sonstige	
							Anzahl	%	Anzahl	%	Anzahl	%	Anzahl	%	Anzahl	%
01	VG Arzfeld															
333	Üttfeld	LW01W	377	252	66,8	235	65	27,7	124	52,8	22	9,4	19	8,1	5	2,1
		LW01L	377	252	66,8	249	75	30,1	113	45,4	32	12,9	20	8,0	9	3,6
		LW96L	386	284	73,6	275	63	22,9	159	57,8	27	9,8	17	6,2	9	3,3
		BW98Z	381	298	83,5	284	77	27,1	154	54,2	24	8,5	23	8,1	6	2,1
201	Arzfeld	LW01W	967	616	63,7	580	210	36,2	326	56,2	25	4,3	14	2,4	5	0,9
		LW01L	967	616	63,7	590	217	36,8	294	49,8	26	4,4	11	1,9	42	7,1
		LW96L	952	636	66,8	621	223	35,9	324	52,2	46	7,4	18	2,9	10	1,6
		BW98Z	954	698	82,5	683	246	36,0	334	48,9	51	7,5	26	3,8	26	3,8
211	Dackscheid	LW01W	129	76	58,9	67	15	22,4	43	64,2	8	11,9			1	1,5
		LW01L	129	76	58,9	72	25	34,7	32	44,4	9	12,5			6	8,3
		LW96L	133	94	70,7	89	14	15,7	47	52,8	11	12,4	2	2,2	15	16,9
		BW98Z	133	92	77,3	84	23	27,4	41	48,8	13	15,5	2	2,4	5	6,0
212	Dahren	LW01W	275	184	66,9	176	44	25,0	115	65,3	10	5,7	7	4,0		
		LW01L	275	184	66,9	175	49	28,0	97	55,4	14	8,0	5	2,9	10	5,7
		LW96L	263	201	76,4	196	42	21,4	130	66,3	17	8,7	4	2,0	3	1,5
		BW98Z	264	221	90,9	217	56	25,8	128	59,0	21	9,7	6	2,8	6	2,8
213	Daleiden	LW01W	643	413	64,2	395	155	39,2	214	54,2	11	2,8	13	3,3	2	0,5
		LW01L	643	413	64,2	404	174	43,1	176	43,6	23	5,7	6	1,5	25	6,2
		LW96L	657	477	72,6	466	164	35,2	226	48,5	37	7,9	24	5,2	15	3,2
		BW98Z	645	473	82,8	454	183	40,3	208	45,8	44	9,7	14	3,1	5	1,1
214	Dasburg	LW01W	210	143	68,1	133	50	37,6	74	55,6	4	3,0	5	3,8		
		LW01L	210	143	68,1	136	63	46,3	52	38,2	7	5,1	4	2,9	10	7,4
		LW96L	227	176	77,5	172	60	34,9	95	55,2	12	7,0	2	1,2	3	1,7
		BW98Z	235	183	88,8	177	69	39,0	87	49,2	10	5,6	6	3,4	5	2,8
217	Eilscheid	LW01W	31	25	80,6	24	6	25,0	17	70,8			1	4,2		
		LW01L	31	25	80,6	25	7	28,0	11	44,0	1	4,0	1	4,0	5	20,0
		LW96L	32	27	84,4	26	5	19,2	13	50,0	6	23,1	1	3,8	1	3,8
		BW98Z	32	31	100,0	30	7	23,3	15	50,0	4	13,3			4	13,3
220	Eschfeld	LW01W	137	103	75,2	95	24	25,3	58	61,1	3	3,2	10	10,5		
		LW01L	137	103	75,2	101	34	33,7	53	52,5	5	5,0	6	5,9	3	3,0
		LW96L	144	118	81,9	114	31	27,2	69	60,5	3	2,6	7	6,1	4	3,5
		BW98Z	146	118	88,1	115	36	31,3	63	54,8	7	6,1	6	5,2	3	2,6
221	Euscheid	LW01W	102	68	66,7	64	14	21,9	39	60,9	7	10,9	2	3,1	2	3,1
		LW01L	102	68	66,7	64	14	21,9	29	45,3	11	17,2	1	1,6	9	14,1
		LW96L	90	67	74,4	66	16	24,2	37	56,1	7	10,6	6	9,1		
		BW98Z	98	85	92,4	82	20	24,4	43	52,4	8	9,8	4	4,9	7	8,5
229	Großkampfenberg	LW01W	129	95	73,6	88	22	25,0	58	65,9	6	6,8	2	2,3		
		LW01L	129	95	73,6	86	32	37,2	46	53,5	3	3,5	1	1,2	4	4,7
		LW96L	131	108	82,4	104	21	20,2	64	61,5	9	8,7	8	7,7	2	1,9
		BW98Z	126	109	89,3	107	29	27,1	60	56,1	15	14,0	2	1,9	1	0,9
233	Hargarten	LW01W	64	37	57,8	37	8	21,6	19	51,4	5	13,5	5	13,5		
		LW01L	64	37	57,8	33	12	36,4	14	42,4	2	6,1	3	9,1	2	6,1
		LW96L	69	52	75,4	52	15	28,8	27	51,9	2	3,8	7	13,5	1	1,9
		BW98Z	65	41	68,3	39	14	35,9	14	35,9	5	12,8	4	10,3	2	5,1
234	Harspelt	LW01W	68	61	89,7	55	11	20,0	35	63,6	8	14,5	1	1,8		
		LW01L	68	61	89,7	57	10	17,5	27	47,4	18	31,6	2	3,5		
		LW96L	66	62	93,9	59	10	16,9	30	50,8	17	28,8	1	1,7	1	1,7
		BW98Z	66	54	94,7	50	12	24,0	28	56,0	6	12,0	1	2,0	3	6,0
240	Herzfeld	LW01W	33	30	90,9	29	2	6,9	17	58,6	6	20,7	4	13,8		
		LW01L	33	30	90,9	30	2	6,7	12	40,0	10	33,3	1	3,3	5	16,7
		LW96L	32	29	90,6	28			19	67,9	4	14,3	3	10,7	2	7,1
		BW98Z	30	22	95,7	21	4	19,0	13	61,9	1	4,8	1	4,8	2	9,5

noch: 12. Ergebnisse der kreisangehörigen Gemeinden

noch: 232 Landkreis Bitburg-Prüm

Schl. Nr.	Gemeinde	Wahl	Wahlberechtigte		Wahlbeteiligung	Gültige Stimmen	Von den gültigen Stimmen entfielen auf									
			Anzahl	%			SPD		CDU		F.D.P.		GRÜNE		Sonstige	
							Anzahl	%	Anzahl	%	Anzahl	%	Anzahl	%	Anzahl	%
245	Irrhausen	LW01W	174	120	69,0	110	46	41,8	55	50,0	2	1,8	3	2,7	4	3,6
		LW01L	174	120	69,0	113	50	44,2	45	39,8	4	3,5	5	4,4	9	8,0
		LW96L	168	132	78,6	130	44	33,8	61	46,9	13	10,0	6	4,6	6	4,6
		BW98Z	171	153	89,1	128	48	37,5	63	49,2	4	3,1	10	7,8	3	2,3
246	Jucken	LW01W	142	93	65,5	89	25	28,1	41	46,1	17	19,1	3	3,4	3	3,4
		LW01L	142	93	65,5	93	35	37,6	30	32,3	17	18,3	2	2,2	9	9,7
		LW96L	144	99	68,8	96	29	30,2	39	40,6	23	24,0	5	5,2	5	5,2
		BW98Z	136	112	88,9	108	43	39,8	42	38,9	19	17,6	3	2,8	1	0,9
247	Kesfeld	LW01W	74	54	73,0	50	10	20,0	34	68,0	1	2,0	5	10,0		
		LW01L	74	54	73,0	52	18	34,6	26	50,0	3	5,8	4	7,7	1	1,9
		LW96L	70	59	84,3	56	10	17,9	28	50,0	10	17,9	4	7,1	4	7,1
		BW98Z	71	56	90,3	54	9	16,7	33	61,1	7	13,0	4	7,4	1	1,9
248	Kickeshausen	LW01W	33	23	69,7	22	5	22,7	14	63,6	1	4,5	2	9,1		
		LW01L	33	23	69,7	22	7	31,8	12	54,5	1	4,5	2	9,1		
		LW96L	30	25	83,3	25	2	8,0	20	80,0	1	4,0	2	8,0		
		BW98Z	30	25	89,3	24	3	12,5	16	66,7	3	12,5			2	8,3
249	Kinzenburg	LW01W	39	29	74,4	26	7	26,9	17	65,4	1	3,8			1	3,8
		LW01L	39	29	74,4	29	8	27,6	16	55,2	1	3,4	1	3,4	3	10,3
		LW96L	35	30	85,7	28	6	21,4	18	64,3	2	7,1	2	7,1		
		BW98Z	34	29	87,9	29	5	17,2	20	69,0	4	13,8				
253	Krautscheid	LW01W	211	140	66,4	129	33	25,6	77	59,7	14	10,9	5	3,9		
		LW01L	211	140	66,4	129	37	28,7	72	55,8	9	7,0	7	5,4	4	3,1
		LW96L	218	151	69,3	146	36	24,7	76	52,1	16	11,0	13	8,9	5	3,4
		BW98Z	209	149	78,4	146	36	24,7	80	54,8	11	7,5	12	8,2	7	4,8
254	Lambertsberg	LW01W	257	150	58,4	140	51	36,4	69	49,3	11	7,9	6	4,3	3	2,1
		LW01L	257	150	58,4	146	53	36,3	66	45,2	10	6,8	5	3,4	12	8,2
		LW96L	243	149	61,3	144	36	25,0	73	50,7	16	11,1	11	7,6	8	5,6
		BW98Z	247	160	73,7	154	53	34,4	72	46,8	14	9,1	6	3,9	9	5,8
255	Lascheid	LW01W	70	39	55,7	36	14	38,9	15	41,7	2	5,6	4	11,1	1	2,8
		LW01L	70	39	55,7	36	20	55,6	10	27,8	2	5,6	4	11,1		
		LW96L	77	44	57,1	40	13	32,5	18	45,0	6	15,0	3	7,5		
		BW98Z	74	54	74,0	51	30	58,8	16	31,4			3	5,9	2	3,9
258	Lauperath	LW01W	91	76	83,5	70	16	22,9	45	64,3	6	8,6	3	4,3		
		LW01L	91	76	83,5	70	21	30,0	34	48,6	10	14,3	2	2,9	3	4,3
		LW96L	105	84	80,0	75	14	18,7	44	58,7	12	16,0	3	4,0	2	2,7
		BW98Z	103	88	90,7	88	17	19,3	53	60,2	11	12,5	4	4,5	3	3,4
259	Leidenborn	LW01W	132	94	71,2	90	25	27,8	46	51,1	13	14,4	3	3,3	3	3,3
		LW01L	132	94	71,2	92	24	26,1	32	34,8	26	28,3	4	4,3	6	6,5
		LW96L	127	104	81,9	102	18	17,6	58	56,9	18	17,6	5	4,9	3	2,9
		BW98Z	129	108	90,0	105	29	27,6	51	48,6	16	15,2	5	4,8	4	3,8
260	Lichtenborn	LW01W	297	177	59,6	161	56	34,8	74	46,0	19	11,8	9	5,6	3	1,9
		LW01L	297	177	59,6	163	60	36,8	63	38,7	18	11,0	9	5,5	13	8,0
		LW96L	301	207	68,8	200	58	29,0	91	45,5	27	13,5	19	9,5	5	2,5
		BW98Z	297	228	81,7	217	69	31,8	97	44,7	20	9,2	22	10,1	9	4,1
261	Lierfeld	LW01W	63	49	77,8	45	15	33,3	25	55,6	2	4,4	3	6,7		
		LW01L	63	49	77,8	48	18	37,5	18	37,5	2	4,2	4	8,3	6	12,5
		LW96L	48	37	77,1	37	10	27,0	19	51,4	5	13,5	3	8,1		
		BW98Z	64	48	88,9	46	16	34,8	24	52,2	2	4,3	3	6,5	1	2,2
262	Lünebach	LW01W	451	245	54,3	232	90	38,8	107	46,1	21	9,1	13	5,6	1	0,4
		LW01L	451	245	54,3	240	105	43,8	88	36,7	24	10,0	12	5,0	11	4,6
		LW96L	466	296	63,5	284	114	40,1	112	39,4	27	9,5	23	8,1	8	2,8
		BW98Z	466	325	75,2	317	141	44,5	126	39,7	22	6,9	16	5,0	12	3,8
263	Lützkampen	LW01W	309	187	60,5	173	68	39,3	88	50,9	11	6,4	6	3,5		
		LW01L	309	187	60,5	176	62	35,2	67	38,1	31	17,6	3	1,7	13	7,4
		LW96L	299	212	70,9	203	67	33,0	83	40,9	23	11,3	12	5,9	18	8,9
		BW98Z	305	222	81,6	213	95	44,6	87	40,8	15	7,0	6	2,8	10	4,7



noch: 12. Ergebnisse der kreisangehörigen Gemeinden

noch: 232 Landkreis Bitburg-Prüm

Schl. Nr.	Gemeinde	Wahl	Wahlberechtigte	Wähler	Wahlbeteiligung	Gültige Stimmen	Von den gültigen Stimmen entfielen auf									
							SPD		CDU		F.D.P.		GRÜNE		Sonstige	
							Anzahl	%	Anzahl	%	Anzahl	%	Anzahl	%	Anzahl	%
264	Manderscheid	LW01W	53	36	67,9	33	9	27,3	23	69,7	1	3,0			1	2,8
		LW01L	53	36	67,9	36	15	41,7	18	50,0	2	5,6				
		LW96L	52	40	76,9	39	14	35,9	20	51,3	4	10,3	1	2,6		
		BW98Z	50	41	85,4	39	10	25,6	20	51,3	8	20,5	1	2,6		
267	Mauel	LW01W	60	46	76,7	45	11	24,4	25	55,6	1	2,2	8	17,8	2	5,0
		LW01L	60	46	76,7	40	13	32,5	17	42,5	1	2,5	7	17,5		
		LW96L	60	47	78,3	44	12	27,3	25	56,8	3	6,8	4	9,1		
		BW98Z	58	49	92,5	49	18	36,7	22	44,9	3	6,1	4	8,2	2	4,1
270	Merlscheid	LW01W	36	22	61,1	22	8	36,4	11	50,0	3	13,6				
		LW01L	36	22	61,1	21	9	42,9	8	38,1	4	19,0				
		LW96L	35	28	80,0	26	6	23,1	12	46,2	4	15,4	4	15,4		
		BW98Z	36	28	80,0	27	5	18,5	16	59,3	3	11,1	2	7,4	1	3,7
277	Niederpierscheid	LW01W	34	29	85,3	27	3	11,1	23	85,2	1	3,7				
		LW01L	34	29	85,3	27	4	14,8	22	81,5					1	3,7
		LW96L	34	26	76,5	26	5	19,2	20	76,9					1	3,8
		BW98Z	33	29	93,5	27	8	29,6	19	70,4						
285	Oberpierscheid	LW01W	278	199	71,6	175	69	39,4	89	50,9	10	5,7	4	2,3	3	1,7
		LW01L	278	199	71,6	186	82	44,1	83	44,6	14	7,5	3	1,6	4	2,2
		LW96L	299	222	74,2	215	67	31,2	106	49,3	19	8,8	9	4,2	14	6,5
		BW98Z	283	254	96,9	223	82	36,8	115	51,6	11	4,9	8	3,6	7	3,1
287	Olmscheid	LW01W	119	81	68,1	78	26	33,3	42	53,8	7	9,0	3	3,8		
		LW01L	119	81	68,1	77	21	27,3	38	49,4	10	13,0	3	3,9	5	6,5
		LW96L	123	92	74,8	91	25	27,5	57	62,6	4	4,4	2	2,2	3	3,3
		BW98Z	110	82	82,8	79	32	40,5	35	44,3	7	8,9	3	3,8	2	2,5
291	Pintesfeld	LW01W	39	22	56,4	22	5	22,7	17	77,3						
		LW01L	39	22	56,4	21	5	23,8	13	61,9	1	4,8			2	9,5
		LW96L	36	21	58,3	20	3	15,0	15	75,0	2	10,0				
		BW98Z	35	26	81,3	26	6	23,1	17	65,4	2	7,7			1	3,8
293	Plütscheid	LW01W	258	158	61,2	147	50	34,0	76	51,7	16	10,9	5	3,4		
		LW01L	258	158	61,2	148	57	38,5	61	41,2	12	8,1	5	3,4	13	8,8
		LW96L	253	171	67,6	164	54	32,9	84	51,2	9	5,5	16	9,8	1	0,6
		BW98Z	265	223	87,1	214	89	41,6	98	45,8	12	5,6	8	3,7	7	3,3
294	Preischeid	LW01W	124	87	70,2	78	20	25,6	56	71,8	1	1,3	1	1,3		
		LW01L	124	87	70,2	79	21	26,6	52	65,8	3	3,8	1	1,3	2	2,5
		LW96L	125	87	69,6	78	22	28,2	44	56,4	4	5,1	4	5,1	4	5,1
		BW98Z	128	87	70,7	81	20	24,7	55	67,9	4	4,9	2	2,5		
297	Reiff	LW01W	37	33	89,2	32	3	9,4	25	78,1	2	6,3	2	6,3		
		LW01L	37	33	89,2	30	3	10,0	15	50,0	9	30,0	2	6,7	1	3,3
		LW96L	42	38	90,5	37	6	16,2	13	35,1	14	37,8	3	8,1	1	2,7
		BW98Z	39	35	97,2	33	5	15,2	21	63,6	6	18,2			1	3,0
298	Reipeldingen	LW01W	63	43	68,3	38	21	55,3	17	44,7						
		LW01L	63	43	68,3	39	18	46,2	14	35,9	1	2,6	1	2,6	5	12,8
		LW96L	63	51	81,0	49	22	44,9	23	46,9	2	4,1	2	4,1		
		BW98Z	63	52	85,2	50	23	46,0	24	48,0	2	4,0	1	2,0		
301	Roscheid	LW01W	58	36	62,1	34	7	20,6	22	64,7	3	8,8	2	5,9		
		LW01L	58	36	62,1	35	11	31,4	20	57,1	2	5,7	1	2,9	1	2,9
		LW96L	61	42	68,9	41	6	14,6	30	73,2	3	7,3	1	2,4	1	2,4
		BW98Z	64	56	88,9	52	18	34,6	26	50,0	4	7,7	2	3,8	2	3,8
309	Sengerich	LW01W	17	15	88,2	15	4	26,7	9	60,0			1	6,7	1	6,7
		LW01L	17	15	88,2	14	5	35,7	4	28,6	1	7,1	2	14,3	2	14,3
		LW96L	18	17	94,4	17	6	35,3	10	58,8	1	5,9				
		BW98Z	17	15	93,8	15	8	53,3	7	46,7						
310	Sevenig (Our)	LW01W	54	42	77,8	40	6	15,0	28	70,0	3	7,5	3	7,5		
		LW01L	54	42	77,8	42	6	14,3	19	45,2	10	23,8	3	7,1	4	9,5
		LW96L	56	44	78,6	42	5	11,9	29	69,0	6	14,3	1	2,4	1	2,4
		BW98Z	55	48	98,0	44	2	4,5	26	59,1	8	18,2	4	9,1	4	9,1

noch: 12. Ergebnisse der kreisangehörigen Gemeinden

noch: 232 Landkreis Bitburg-Prüm

Schl. Nr.	Gemeinde	Wahl	Wahlberechtigte	Wähler	Wahlbeteiligung	Gültige Stimmen	Von den gültigen Stimmen entfielen auf									
							SPD		CDU		F.D.P.		GRÜNE		Sonstige	
							Anzahl	%	Anzahl	%	Anzahl	%	Anzahl	%	Anzahl	%
315	Strickscheid	LW01W	34	27	79,4	26	7	26,9	18	69,2	1	3,8				
		LW01L	34	27	79,4	25	6	24,0	15	60,0	3	12,0			1	4,0
		LW96L	35	30	85,7	30	3	10,0	26	86,7	1	3,3				
		BW98Z	35	26	78,8	25	4	16,0	17	68,0	4	16,0				
322	Waxweiler	LW01W	905	569	62,9	540	161	29,8	322	59,6	32	5,9	19	3,5	6	1,1
		LW01L	905	569	62,9	544	185	34,0	272	50,0	43	7,9	14	2,6	30	5,5
		LW96L	954	670	70,2	648	152	23,5	396	61,1	53	8,2	19	2,9	28	4,3
		BW98Z	925	603	76,0	597	206	34,5	313	52,4	43	7,2	21	3,5	14	2,3
	Zusammen	LW01W	7 677	5 024	65,4	4 703	1 497	31,8	2 649	56,3	317	6,7	196	4,2	44	0,9
		LW01L	7 677	5 024	65,4	4 795	1 693	35,3	2 206	46,0	435	9,1	167	3,5	294	6,1
		LW96L	7 759	5 586	72,0	5 401	1 529	28,3	2 890	53,5	526	9,7	277	5,1	179	3,3
		BW98Z	7 707	5 836	83,5	5 604	1 906	34,0	2 799	49,9	474	8,5	245	4,4	180	3,2
02	VG Bitburg-Land															
009	Baustert	LW01W	387	221	57,1	206	62	30,1	117	56,8	16	7,8	7	3,4	4	1,9
		LW01L	387	221	57,1	210	73	34,8	106	50,5	16	7,6	7	3,3	8	3,8
		LW96L	381	250	65,6	234	63	26,9	122	52,1	18	7,7	20	8,5	11	4,7
		BW98Z	382	302	83,0	293	84	28,7	158	53,9	25	8,5	14	4,8	12	4,1
013	Bettingen	LW01W	793	517	65,2	488	243	49,8	196	40,2	28	5,7	15	3,1	6	1,2
		LW01L	793	517	65,2	489	259	53,0	164	33,5	24	4,9	12	2,5	30	6,1
		LW96L	830	598	72,0	579	302	52,2	202	34,9	31	5,4	30	5,2	14	2,4
		BW98Z	830	647	82,9	634	329	51,9	237	37,4	27	4,3	21	3,3	20	3,2
014	Bickendorf	LW01W	382	246	64,4	238	84	35,3	106	44,5	23	9,7	18	7,6	7	2,9
		LW01L	382	246	64,4	238	99	41,6	99	41,6	23	9,7	8	3,4	9	3,8
		LW96L	347	265	76,4	262	92	35,1	123	46,9	21	8,0	12	4,6	14	5,3
		BW98Z	361	281	85,7	278	113	40,6	113	40,6	29	10,4	11	4,0	12	4,3
015	Biersdorf am See	LW01W	433	215	49,7	200	53	26,5	123	61,5	14	7,0	6	3,0	4	2,0
		LW01L	433	215	49,7	202	63	31,2	98	48,5	17	8,4	7	3,5	17	8,4
		LW96L	400	242	60,5	231	70	30,3	117	50,6	11	4,8	16	6,9	17	7,4
		BW98Z	424	291	73,7	279	77	27,6	153	54,8	30	10,8	11	3,9	8	2,9
017	Birtlingen	LW01W	52	31	59,6	30	8	26,7	11	36,7	8	26,7	2	6,7	1	3,3
		LW01L	52	31	59,6	30	8	26,7	8	26,7	6	20,0			8	26,7
		LW96L	50	31	62,0	30	5	16,7	16	53,3	6	20,0	1	3,3	2	6,7
		BW98Z	52	28	60,9	27	5	18,5	12	44,4	4	14,8	3	11,1	3	11,1
020	Brecht	LW01W	162	121	74,7	116	39	33,6	67	57,8	7	6,0	3	2,6		
		LW01L	162	121	74,7	117	48	41,0	53	45,3	10	8,5	5	4,3	1	0,9
		LW96L	139	112	80,6	111	31	27,9	54	48,6	13	11,7	8	7,2	5	4,5
		BW98Z	151	132	90,4	129	41	31,8	65	50,4	11	8,5	4	3,1	8	6,2
021	Brimingen	LW01W	65	53	81,5	51	14	27,5	29	56,9	8	15,7				
		LW01L	65	53	81,5	52	15	28,8	22	42,3	9	17,3			6	11,5
		LW96L	69	50	72,5	50	5	10,0	33	66,0	7	14,0	2	4,0	3	6,0
		BW98Z	63	46	86,8	45	6	13,3	27	60,0	6	13,3	2	4,4	4	8,9
024	Dahlem	LW01W	188	137	72,9	127	59	46,5	54	42,5	7	5,5	4	3,1	3	2,4
		LW01L	188	137	72,9	131	61	46,6	49	37,4	4	3,1	6	4,6	11	8,4
		LW96L	188	149	79,3	144	41	28,5	76	52,8	8	5,6	9	6,3	10	6,9
		BW98Z	187	152	87,9	146	45	30,8	67	45,9	11	7,5	9	6,2	14	9,6
026	Dockendorf	LW01W	154	120	77,9	117	41	35,0	64	54,7	5	4,3	7	6,0		
		LW01L	154	120	77,9	115	53	46,1	50	43,5	6	5,2	1	0,9	5	4,3
		LW96L	162	128	79,0	121	40	33,1	49	40,5	21	17,4	4	3,3	7	5,8
		BW98Z	156	116	86,6	114	46	40,4	44	38,6	10	8,8	8	7,0	6	5,3
027	Dudeldorf	LW01W	852	520	61,0	497	220	44,3	223	44,9	39	7,8	12	2,4	3	0,6
		LW01L	852	520	61,0	503	247	49,1	196	39,0	29	5,8	13	2,6	18	3,6
		LW96L	900	594	66,0	582	252	43,3	237	40,7	54	9,3	19	3,3	20	3,4
		BW98Z	864	628	80,8	620	276	44,5	245	39,5	42	6,8	23	3,7	34	5,5

noch: 12. Ergebnisse der kreisangehörigen Gemeinden

noch: 232 Landkreis Bitburg-Prüm

Schl. Nr.	Gemeinde	Wahl	Wahlberechtigte	Wähler	Wahlbeteiligung	Gültige Stimmen	Von den gültigen Stimmen entfielen auf									
							SPD		CDU		F.D.P.		GRÜNE		Sonstige	
							Anzahl	%	Anzahl	%	Anzahl	%	Anzahl	%	Anzahl	%
029	Echtershausen	LW01W	91	55	60,4	49	18	36,7	23	46,9	7	14,3			1	2,0
		LW01L	91	55	60,4	52	22	42,3	11	21,2	10	19,2	1	1,9	8	15,4
		LW96L	96	67	69,8	64	19	29,7	23	35,9	9	14,1	5	7,8	8	12,5
		BW98Z	96	81	88,0	80	31	38,8	26	32,5	10	12,5	3	3,8	10	12,5
030	Ehlenz	LW01W	355	206	58,0	200	83	41,5	91	45,5	16	8,0	9	4,5	1	0,5
		LW01L	355	206	58,0	201	99	49,3	71	35,3	10	5,0	10	5,0	11	5,5
		LW96L	358	246	68,7	235	77	32,8	117	49,8	19	8,1	9	3,8	13	5,5
		BW98Z	354	265	79,3	258	93	36,0	120	46,5	13	5,0	12	4,7	20	7,8
032	Enzen	LW01W	30	22	73,3	20	2	10,0	17	85,0	1	5,0				
		LW01L	30	22	73,3	21	5	23,8	11	52,4	5	23,8				
		LW96L	35	25	71,4	24	6	25,0	16	66,7	1	4,2	1	4,2		
		BW98Z	32	25	92,6	24	7	29,2	13	54,2	3	12,5	1	4,2		
034	Eßlingen	LW01W	86	43	50,0	43	9	20,9	24	55,8	7	16,3	3	7,0		
		LW01L	86	43	50,0	42	9	21,4	14	33,3	9	21,4	4	9,5	6	14,3
		LW96L	87	61	70,1	61	16	26,2	28	45,9	13	21,3	4	6,6		
		BW98Z	86	56	65,9	53	12	22,6	23	43,4	11	20,8	6	11,3	1	1,9
036	Feilsdorf	LW01W	30	16	53,3	14	6	42,9	7	50,0			1	7,1		
		LW01L	30	16	53,3	16	7	43,8	7	43,8			1	6,3	1	6,3
		LW96L	29	28	96,6	28	7	25,0	17	60,7	3	10,7	1	3,6		
		BW98Z	29	26	89,7	26	11	42,3	11	42,3	1	3,8	2	7,7	1	3,8
039	Fließem	LW01W	508	342	67,3	324	148	45,7	130	40,1	18	5,6	23	7,1	5	1,5
		LW01L	508	342	67,3	327	164	50,2	120	36,7	15	4,6	15	4,6	13	4,0
		LW96L	511	372	72,8	362	158	43,6	148	40,9	17	4,7	24	6,6	15	4,1
		BW98Z	510	383	84,0	377	150	39,8	162	43,0	29	7,7	25	6,6	11	2,9
044	Gondorf	LW01W	241	181	75,1	168	72	42,9	83	49,4	9	5,4	2	1,2	2	1,2
		LW01L	241	181	75,1	176	79	44,9	79	44,9	13	7,4	3	1,7	2	1,1
		LW96L	248	192	77,4	184	70	38,0	73	39,7	18	9,8	11	6,0	12	6,5
		BW98Z	240	189	90,0	184	69	37,5	77	41,8	15	8,2	7	3,8	16	8,7
045	Halsdorf	LW01W	75	58	77,3	58	17	29,3	33	56,9	4	6,9	4	6,9		
		LW01L	75	58	77,3	57	19	33,3	26	45,6	4	7,0	7	12,3	1	1,8
		LW96L	66	59	89,4	57	17	29,8	25	43,9	6	10,5	7	12,3	2	3,5
		BW98Z	73	60	92,3	58	18	31,0	28	48,3	5	8,6	6	10,3	1	1,7
046	Hamm	LW01W	27	21	77,8	20	10	50,0	10	50,0						
		LW01L	27	21	77,8	18	10	55,6	8	44,4						
		LW96L	31	27	87,1	27	7	25,9	16	59,3	3	11,1	1	3,7		
		BW98Z	30	24	85,7	24	10	41,7	13	54,2	1	4,2				
048	Heilenbach	LW01W	97	61	62,9	57	27	47,4	21	36,8	7	12,3	1	1,8	1	1,8
		LW01L	97	61	62,9	57	29	50,9	17	29,8	6	10,5			5	8,8
		LW96L	93	70	75,3	67	30	44,8	29	43,3	6	9,0			2	3,0
		BW98Z	95	82	86,3	82	37	45,1	22	26,8	16	19,5	3	3,7	4	4,9
052	Hisel	LW01W	18	17	94,4	17	1	5,9	14	82,4	2	11,8				
		LW01L	18	17	94,4	16	1	6,3	12	75,0	3	18,8				
		LW96L	22	20	90,9	20	2	10,0	13	65,0	5	25,0				
		BW98Z	18	14	93,3	14			14	100,0						
057	Hütterscheid	LW01W	165	107	64,8	102	45	44,1	42	41,2	11	10,8	4	3,9		
		LW01L	165	107	64,8	104	47	45,2	35	33,7	8	7,7	2	1,9	12	11,5
		LW96L	163	109	66,9	100	36	36,0	40	40,0	8	8,0	3	3,0	13	13,0
		BW98Z	160	122	83,0	119	47	39,5	50	42,0	3	2,5	4	3,4	15	12,6
058	Hüttingen an der Kyll	LW01W	275	132	48,0	125	70	56,0	38	30,4	3	2,4	13	10,4	1	0,8
		LW01L	275	132	48,0	127	79	62,2	32	25,2	1	0,8	9	7,1	6	4,7
		LW96L	263	170	64,6	161	83	51,6	49	30,4	6	3,7	12	7,5	11	6,8
		BW98Z	263	198	81,1	193	96	49,7	65	33,7	6	3,1	13	6,7	13	6,7

noch: 12. Ergebnisse der kreisangehörigen Gemeinden

noch: 232 Landkreis Bitburg-Prüm

Schl. Nr.	Gemeinde	Wahl	Wahlberechtigte	Wähler	Wahlbeteiligung	Gültige Stimmen	Von den gültigen Stimmen entfielen auf									
							SPD		CDU		F.D.P.		GRÜNE		Sonstige	
							Anzahl	%	Anzahl	%	Anzahl	%	Anzahl	%	Anzahl	%
060	Idenheim	LW01W	349	236	67,6	225	96	42,7	96	42,7	15	6,7	14	6,2	4	1,8
		LW01L	349	236	67,6	231	108	46,8	81	35,1	15	6,5	16	6,9	11	4,8
		LW96L	348	247	71,0	243	100	41,2	97	39,9	25	10,3	10	4,1	11	4,5
		BW98Z	354	272	81,9	267	124	46,4	104	39,0	19	7,1	8	3,0	12	4,5
061	Idesheim	LW01W	318	218	68,6	206	108	52,4	80	38,8	11	5,3	2	1,0	5	2,4
		LW01L	318	218	68,6	210	100	47,6	78	37,1	22	10,5	4	1,9	6	2,9
		LW96L	318	226	71,1	213	77	36,2	108	50,7	13	6,1	4	1,9	11	5,2
		BW98Z	317	259	86,6	249	102	41,0	93	37,3	26	10,4	16	6,4	12	4,8
062	Ingendorf	LW01W	175	108	61,7	105	26	24,8	41	39,0	8	7,6	27	25,7	3	2,9
		LW01L	175	108	61,7	103	44	42,7	32	31,1	8	7,8	12	11,7	7	6,8
		LW96L	160	126	78,8	125	41	32,8	41	32,8	12	9,6	20	16,0	11	8,8
		BW98Z	165	125	81,7	123	41	33,3	52	42,3	6	4,9	18	14,6	6	4,9
074	Ließern	LW01W	81	61	75,3	52	21	40,4	21	40,4	4	7,7	3	5,8	3	5,8
		LW01L	81	61	75,3	58	26	44,8	20	34,5	7	12,1	2	3,4	3	5,2
		LW96L	79	55	69,6	54	17	31,5	21	38,9	9	16,7	2	3,7	5	9,3
		BW98Z	86	72	83,7	72	29	40,3	30	41,7	6	8,3	3	4,2	4	5,6
077	Meckel	LW01W	284	208	73,2	199	52	26,1	129	64,8	7	3,5	9	4,5	2	1,0
		LW01L	284	208	73,2	201	68	33,8	96	47,8	13	6,5	12	6,0	12	6,0
		LW96L	269	212	78,8	209	48	23,0	124	59,3	12	5,7	21	10,0	4	1,9
		BW98Z	288	228	86,4	221	68	30,8	109	49,3	19	8,6	17	7,7	8	3,6
079	Messerich	LW01W	362	271	74,9	252	95	37,7	133	52,8	8	3,2	10	4,0	6	2,4
		LW01L	362	271	74,9	258	99	38,4	116	45,0	13	5,0	9	3,5	21	8,1
		LW96L	335	274	81,8	265	91	34,3	123	46,4	24	9,1	15	5,7	12	4,5
		BW98Z	346	285	90,5	276	95	34,4	135	48,9	20	7,2	14	5,1	12	4,3
081	Metterich	LW01W	378	267	70,6	251	98	39,0	119	47,4	13	5,2	18	7,2	3	1,2
		LW01L	378	267	70,6	247	102	41,3	105	42,5	16	6,5	11	4,5	13	5,3
		LW96L	366	273	74,6	259	82	31,7	126	48,6	31	12,0	10	3,9	10	3,9
		BW98Z	375	304	84,0	300	107	35,7	148	49,3	21	7,0	12	4,0	12	4,0
083	Mülbach	LW01W	99	78	78,8	70	22	31,4	39	55,7	4	5,7	4	5,7	1	1,4
		LW01L	99	78	78,8	73	21	28,8	34	46,6	3	4,1	4	5,5	11	15,1
		LW96L	101	86	85,1	82	25	30,5	37	45,1	4	4,9	11	13,4	5	6,1
		BW98Z	94	83	89,2	79	29	36,7	36	45,6	5	6,3	4	5,1	5	6,3
086	Nattenheim	LW01W	365	236	64,7	228	97	42,5	100	43,9	17	7,5	6	2,6	8	3,5
		LW01L	365	236	64,7	227	116	51,1	76	33,5	16	7,0	2	0,9	17	7,5
		LW96L	347	251	72,3	239	82	34,3	85	35,6	38	15,9	14	5,9	20	8,4
		BW98Z	364	284	84,8	278	108	38,8	115	41,4	22	7,9	18	6,5	15	5,4
091	Niederstedem	LW01W	167	128	76,6	114	46	40,4	56	49,1	7	6,1	3	2,6	2	1,8
		LW01L	167	128	76,6	122	52	42,6	37	30,3	12	9,8	5	4,1	16	13,1
		LW96L	184	125	67,9	120	42	35,0	46	38,3	18	15,0	5	4,2	9	7,5
		BW98Z	172	130	87,8	129	41	31,8	62	48,1	13	10,1	3	2,3	10	7,8
092	Niederweiler	LW01W	76	59	77,6	52	14	26,9	30	57,7	4	7,7	3	5,8	1	1,9
		LW01L	76	59	77,6	55	16	29,1	26	47,3	5	9,1	4	7,3	4	7,3
		LW96L	71	58	81,7	56	15	26,8	25	44,6	9	16,1	5	8,9	2	3,6
		BW98Z	76	65	89,0	58	17	29,3	26	44,8	8	13,8	4	6,9	3	5,2
097	Oberstedem	LW01W	70	54	77,1	48	6	12,5	34	70,8	6	12,5	1	2,1	1	2,1
		LW01L	70	54	77,1	53	8	15,1	26	49,1	6	11,3	1	1,9	12	22,6
		LW96L	72	58	80,6	55	10	18,2	35	63,6	9	16,4	1	1,9	1	1,8
		BW98Z	71	53	85,5	51	12	23,5	30	58,8	7	13,7	1	2,0	1	2,0
098	Oberweiler	LW01W	126	83	65,9	80	42	52,5	25	31,3	8	10,0	4	5,0	1	1,3
		LW01L	126	83	65,9	81	50	61,7	19	23,5	5	6,2	3	3,7	4	4,9
		LW96L	118	84	71,2	82	38	46,3	23	28,0	9	11,0	6	7,3	6	7,3
		BW98Z	123	102	86,4	97	40	41,2	31	32,0	6	6,2	8	8,2	12	12,4

noch: 12. Ergebnisse der kreisangehörigen Gemeinden

noch: 232 Landkreis Bitburg-Prüm

Schl. Nr.	Gemeinde	Wahl	Wahlberechtigte	Wähler	Wahlbeteiligung	Gültige Stimmen	Von den gültigen Stimmen entfielen auf									
							SPD		CDU		F.D.P.		GRÜNE		Sonstige	
							Anzahl	%	Anzahl	%	Anzahl	%	Anzahl	%	Anzahl	%
099	Oberweis	LW01W	440	297	67,5	285	90	31,6	155	54,4	16	5,6	21	7,4	3	1,1
		LW01L	440	297	67,5	289	119	41,2	122	42,2	20	6,9	15	5,2	13	4,5
		LW96L	454	340	74,9	327	97	29,7	163	49,8	37	11,3	22	6,7	8	2,4
		BW98Z	449	351	85,8	346	128	37,0	157	45,4	30	8,7	20	5,8	11	3,2
100	Oltdorf	LW01W	90	65	72,2	58	23	39,7	28	48,3	2	3,4	4	6,9	1	1,7
		LW01L	90	65	72,2	61	29	47,5	20	32,8	2	3,3	4	6,6	6	9,8
		LW96L	81	58	71,6	51	16	31,4	22	43,1	7	13,7	2	3,9	4	7,8
		BW98Z	82	61	84,7	56	25	44,6	17	30,4	6	10,7	5	8,9	3	5,4
111	Röhl	LW01W	374	260	69,5	237	95	40,1	111	46,8	14	5,9	13	5,5	4	1,7
		LW01L	374	260	69,5	251	99	39,4	102	40,6	17	6,8	20	8,0	13	5,2
		LW96L	384	268	69,8	255	78	30,6	129	50,6	19	7,5	17	6,7	12	4,7
		BW98Z	377	296	84,3	283	106	37,5	122	43,1	12	4,2	26	9,2	17	6,0
109	Rittersdorf	LW01W	913	535	58,6	505	174	34,5	269	53,3	40	7,9	16	3,2	6	1,2
		LW01L	913	535	58,6	510	185	36,3	252	49,4	30	5,9	17	3,3	26	5,1
		LW96L	893	577	64,6	548	193	35,2	263	48,0	43	7,8	30	5,5	19	3,5
		BW98Z	916	679	78,2	658	259	39,4	278	42,2	51	7,8	33	5,0	37	5,6
115	Scharbillig	LW01W	72	54	75,0	49	19	38,8	20	40,8	5	10,2	3	6,1	2	4,1
		LW01L	72	54	75,0	50	17	34,0	20	40,0	5	10,0	3	6,0	5	10,0
		LW96L	69	58	84,1	56	10	17,9	23	41,1	13	23,2	9	16,1	1	1,8
		BW98Z	69	58	90,6	57	13	22,8	35	61,4	6	10,5	1	1,8	2	3,5
118	Schleid	LW01W	308	187	60,7	172	50	29,1	105	61,0	9	5,2	6	3,5	2	1,2
		LW01L	308	187	60,7	169	57	33,7	86	50,9	15	8,9	5	3,0	6	3,6
		LW96L	321	224	69,8	211	53	25,1	107	50,7	30	14,2	10	4,7	11	5,2
		BW98Z	315	259	85,2	251	80	31,9	133	53,0	20	8,0	10	4,0	8	3,2
119	Seffern	LW01W	275	159	57,8	151	68	45,0	71	47,0	7	4,6	4	2,6	1	0,7
		LW01L	275	159	57,8	154	74	48,1	58	37,7	6	3,9	2	1,3	14	9,1
		LW96L	256	190	74,2	183	83	45,4	80	43,7	11	6,0	3	1,6	6	3,3
		BW98Z	272	216	85,4	215	112	52,1	70	32,6	14	6,5	3	1,4	16	7,4
120	Sefferweich	LW01W	199	110	55,3	101	41	40,6	49	48,5	8	7,9	3	3,0		
		LW01L	199	110	55,3	105	47	44,8	37	35,2	14	13,3			7	6,7
		LW96L	188	110	58,5	100	32	32,0	46	46,0	9	9,0	8	8,0	5	5,0
		BW98Z	178	127	78,9	123	38	30,9	56	45,5	20	16,3	4	3,3	5	4,1
124	Stockem	LW01W	78	59	75,6	57	23	40,4	26	45,6	5	8,8			3	5,3
		LW01L	78	59	75,6	55	27	49,1	21	38,2	5	9,1			2	3,6
		LW96L	66	52	78,8	51	20	39,2	24	47,1	4	7,8	2	3,9	1	2,0
		BW98Z	74	59	88,1	57	25	43,9	24	42,1	3	5,3	1	1,8	4	7,0
125	Sülm	LW01W	328	227	69,2	214	70	32,7	122	57,0	12	5,6	9	4,2	1	0,5
		LW01L	328	227	69,2	217	76	35,0	109	50,2	12	5,5	14	6,5	6	2,8
		LW96L	288	221	76,7	216	57	26,4	122	56,5	11	5,1	16	7,4	10	4,6
		BW98Z	289	230	86,8	225	77	34,2	113	50,2	18	8,0	10	4,4	7	3,1
126	Trimport	LW01W	224	147	65,6	139	65	46,8	54	38,8	8	5,8	7	5,0	5	3,6
		LW01L	224	147	65,6	138	64	46,4	43	31,2	8	5,8	7	5,1	16	11,6
		LW96L	226	158	69,9	147	58	39,5	60	40,8	9	6,1	14	9,5	6	4,1
		BW98Z	229	189	85,5	184	77	41,8	75	40,8	10	5,4	16	8,7	6	3,3
133	Wettlingen	LW01W	43	36	83,7	36	10	27,8	18	50,0	2	5,6	2	5,6	4	11,1
		LW01L	43	36	83,7	36	12	33,3	16	44,4	4	11,1	1	2,8	3	8,3
		LW96L	43	41	95,3	39	11	28,2	22	56,4	4	10,3	1	2,6	1	2,6
		BW98Z	42	40	100,0	40	12	30,0	18	45,0	4	10,0	6	15,0		
134	Wiersdorf	LW01W	167	110	65,9	101	30	29,7	64	63,4	4	4,0	3	3,0		
		LW01L	167	110	65,9	105	37	35,2	50	47,6	10	9,5	5	4,8	3	2,9
		LW96L	142	98	69,0	96	21	21,9	50	52,1	15	15,6	9	9,4	1	1,0
		BW98Z	148	123	84,8	118	30	25,4	64	54,2	11	9,3	12	10,2	1	0,8

noch: 12. Ergebnisse der kreisangehörigen Gemeinden

noch: 232 Landkreis Bitburg-Prüm

Schl. Nr.	Gemeinde	Wahl	Wahlberechtigte	Wähler	Wahlbeteiligung	Gültige Stimmen	Von den gültigen Stimmen entfielen auf									
							SPD		CDU		F.D.P.		GRÜNE		Sonstige	
							Anzahl	%	Anzahl	%	Anzahl	%	Anzahl	%	Anzahl	%
501	Wißmannsdorf	LW01W	602	410	68,1	393	136	34,6	194	49,4	36	9,2	17	4,3	10	2,5
		LW01L	602	410	68,1	399	165	41,4	156	39,1	32	8,0	20	5,0	26	6,5
		LW96L	607	449	74,0	437	146	33,4	208	47,6	29	6,6	24	5,5	30	6,9
		BW98Z	605	471	84,7	459	173	37,7	202	44,0	30	6,5	36	7,8	18	3,9
137	Wolsfeld	LW01W	614	407	66,3	383	145	37,9	176	46,0	35	9,1	21	5,5	6	1,6
		LW01L	614	407	66,3	393	167	42,5	156	39,7	34	8,7	17	4,3	19	4,8
		LW96L	564	403	71,5	390	132	33,8	164	42,1	47	12,1	22	5,6	25	6,4
		BW98Z	578	435	81,6	422	171	40,5	186	44,1	29	6,9	21	5,0	15	3,6
	Zusammen	LW01W	13 043	8 512	65,3	8 030	3 093	38,5	3 888	48,4	555	6,9	367	4,6	127	1,6
		LW01L	13 043	8 512	65,3	8 152	3 481	42,7	3 282	40,3	583	7,2	326	4,0	480	5,9
		LW96L	12 818	9 187	71,7	8 843	3 104	35,1	3 997	45,2	805	9,1	511	5,8	426	4,8
		BW98Z	12 910	10 004	83,6	9 751	3 742	38,4	4 266	43,7	750	7,7	518	5,3	475	4,9
03	VG Irrel															
002	Alsdorf	LW01W	306	215	70,3	201	70	34,8	122	60,7	4	2,0	2	1,0	3	1,5
		LW01L	306	215	70,3	197	98	49,7	80	40,6	9	4,6	1	0,5	9	4,6
		LW96L	309	232	75,1	230	96	41,7	103	44,8	13	5,7	8	3,5	10	4,3
		BW98Z	302	249	88,6	241	105	43,6	96	39,8	21	8,7	11	4,6	8	3,3
019	Bollendorf	LW01W	1 210	824	68,1	790	289	36,6	372	47,1	33	4,2	22	2,8	74	9,4
		LW01L	1 210	824	68,1	796	378	47,5	313	39,3	43	5,4	22	2,8	40	5,0
		LW96L	1 240	868	70,0	853	362	42,4	355	41,6	45	5,3	38	4,5	53	6,2
		BW98Z	1 229	878	81,9	864	345	39,9	360	41,7	76	8,8	43	5,0	40	4,6
028	Echternacherbrück	LW01W	408	233	57,1	220	78	35,5	103	46,8	12	5,5	15	6,8	12	5,5
		LW01L	408	233	57,1	224	91	40,6	91	40,6	10	4,5	11	4,9	21	9,4
		LW96L	443	291	65,7	284	83	29,2	163	57,4	10	3,5	16	5,6	12	4,2
		BW98Z	415	279	75,8	276	98	35,5	133	48,2	22	8,0	13	4,7	10	3,6
218	Eisenach	LW01W	296	195	65,9	182	64	35,2	79	43,4	17	9,3	20	11,0	2	1,1
		LW01L	296	195	65,9	183	75	41,0	68	37,2	16	8,7	15	8,2	9	4,9
		LW96L	293	244	83,3	220	85	38,6	80	36,4	27	12,3	17	7,7	11	5,0
		BW98Z	294	224	83,3	217	81	37,3	84	38,7	24	11,1	10	4,6	18	8,3
033	Ernzen	LW01W	318	221	69,5	201	83	41,3	104	51,7	5	2,5	2	1,0	7	3,5
		LW01L	318	221	69,5	212	104	49,1	87	41,0	8	3,8	1	0,5	12	5,7
		LW96L	330	268	81,2	252	96	38,1	125	49,6	14	5,6	3	1,2	14	5,6
		BW98Z	318	254	87,9	250	100	40,0	116	46,4	19	7,6	8	3,2	7	2,8
037	Ferschweiler	LW01W	679	473	69,7	445	201	45,2	195	43,8	12	2,7	12	2,7	25	5,6
		LW01L	679	473	69,7	447	244	54,6	147	32,9	14	3,1	16	3,6	26	5,8
		LW96L	715	518	72,4	511	306	59,9	148	29,0	10	2,0	20	3,9	27	5,3
		BW98Z	690	532	82,2	525	266	50,7	180	34,3	18	3,4	28	5,3	33	6,3
225	Gilzem	LW01W	297	203	68,4	195	65	33,3	110	56,4	10	5,1	5	2,6	5	2,6
		LW01L	297	203	68,4	190	74	38,9	79	41,6	19	10,0	5	2,6	13	6,8
		LW96L	298	221	74,2	214	56	26,2	95	44,4	45	21,0	12	5,6	6	2,8
		BW98Z	299	241	86,7	239	101	42,3	98	41,0	15	6,3	14	5,9	11	4,6
053	Holsthum	LW01W	442	292	66,1	283	99	35,0	152	53,7	12	4,2	9	3,2	11	3,9
		LW01L	442	292	66,1	279	113	40,5	122	43,7	19	6,8	14	5,0	11	3,9
		LW96L	452	340	75,2	332	124	37,3	156	47,0	20	6,0	15	4,5	17	5,1
		BW98Z	453	328	80,2	318	135	42,5	132	41,5	21	6,6	19	6,0	11	3,5
063	Irrel	LW01W	1 054	690	65,5	654	205	31,3	349	53,4	40	6,1	38	5,8	22	3,4
		LW01L	1 054	690	65,5	667	251	37,6	301	45,1	40	6,0	28	4,2	47	7,0
		LW96L	1 018	753	74,0	727	226	31,1	364	50,1	57	7,8	43	5,9	37	5,1
		BW98Z	1 053	801	84,1	783	246	31,4	382	48,8	65	8,3	36	4,6	54	6,9
065	Kaschenbach	LW01W	36	33	91,7	31	1	3,2	28	90,3	2	6,5				
		LW01L	36	33	91,7	32	4	12,5	23	71,9	5	15,6				
		LW96L	38	37	97,4	35	2	5,7	24	68,6	9	25,7				
		BW98Z	40	35	94,6	33	7	21,2	23	69,7	3	9,1				

noch: 12. Ergebnisse der kreisangehörigen Gemeinden

noch: 232 Landkreis Bitburg-Prüm

Schl. Nr.	Gemeinde	Wahl	Wahlberechtigte	Wähler	Wahlbeteiligung	Gültige Stimmen	Von den gültigen Stimmen entfielen auf									
							SPD		CDU		F.D.P.		GRÜNE		Sonstige	
							Anzahl	%	Anzahl	%	Anzahl	%	Anzahl	%	Anzahl	%
078	Menningen	LW01W	144	92	63,9	86	32	37,2	44	51,2	2	2,3	2	2,3	6	7,0
		LW01L	144	92	63,9	90	43	47,8	29	32,2	4	4,4	5	5,6	9	10,0
		LW96L	134	102	76,1	99	38	38,4	48	48,5	2	2,0	5	5,1	6	6,1
		BW98Z	132	98	82,4	95	48	50,5	35	36,8	5	5,3	2	2,1	5	5,3
082	Minden	LW01W	185	150	81,1	140	43	30,7	81	57,9	8	5,7	8	5,7		
		LW01L	185	150	81,1	140	50	35,7	72	51,4	2	1,4	10	7,1	6	4,3
		LW96L	193	158	81,9	152	41	27,0	74	48,7	14	9,2	15	9,9	8	5,3
		BW98Z	189	148	86,5	144	45	31,3	76	52,8	12	8,3	7	4,9	4	2,8
093	Niederweis	LW01W	174	123	70,7	115	30	26,1	64	55,7	16	13,9	2	1,7	3	2,6
		LW01L	174	123	70,7	117	37	31,6	58	49,6	19	16,2	1	0,9	2	1,7
		LW96L	178	129	72,5	123	22	17,9	58	47,2	32	26,0	4	3,3	7	5,7
		BW98Z	177	130	79,8	128	40	31,3	63	49,2	17	13,3	6	4,7	2	1,6
103	Peffingen	LW01W	184	107	58,2	105	39	37,1	38	36,2	12	11,4	6	5,7	10	9,5
		LW01L	184	107	58,2	104	51	49,0	29	27,9	10	9,6	4	3,8	10	9,6
		LW96L	175	106	60,6	104	44	42,3	31	29,8	14	13,5	4	3,8	11	10,6
		BW98Z	178	141	83,4	136	61	44,9	48	35,3	12	8,8	4	2,9	11	8,1
108	Prümzurlay	LW01W	373	244	65,4	229	104	45,4	88	38,4	17	7,4	9	3,9	11	4,8
		LW01L	373	244	65,4	241	120	49,8	70	29,0	13	5,4	16	6,6	22	9,1
		LW96L	350	249	71,1	245	88	35,9	100	40,8	22	9,0	18	7,3	17	6,9
		BW98Z	364	264	84,3	257	123	47,9	79	30,7	21	8,2	18	7,0	16	6,2
114	Schankweiler	LW01W	152	106	69,7	100	43	43,0	47	47,0	5	5,0	3	3,0	2	2,0
		LW01L	152	106	69,7	96	50	52,1	32	33,3	8	8,3	3	3,1	3	3,1
		LW96L	142	113	79,6	105	57	54,3	28	26,7	16	15,2	2	1,9	2	1,9
		BW98Z	145	117	87,3	111	50	45,0	38	34,2	17	15,3	3	2,7	3	2,7
131	Wallendorf	LW01W	281	164	58,4	155	59	38,1	67	43,2	8	5,2	9	5,8	12	7,7
		LW01L	281	164	58,4	153	65	42,5	60	39,2	9	5,9	7	4,6	12	7,8
		LW96L	279	203	72,8	195	83	42,6	63	32,3	22	11,3	14	7,2	13	6,7
		BW98Z	278	192	79,3	187	84	44,9	70	37,4	9	4,8	11	5,9	13	7,0
	Zusammen	LW01W	6 539	4 365	66,8	4 132	1 505	36,4	2 043	49,4	215	5,2	164	4,0	205	5,0
		LW01L	6 539	4 365	66,8	4 168	1 848	44,3	1 661	39,9	248	6,0	159	3,8	252	6,0
		LW96L	6 587	4 832	73,4	4 681	1 809	38,6	2 015	43,0	372	7,9	234	5,0	251	5,4
		BW98Z	6 556	4 911	83,1	4 804	1 935	40,3	2 013	41,9	377	7,8	233	4,9	246	5,1
04	VG Kyllburg															
007	Badem	LW01W	839	457	54,5	440	163	37,0	228	51,8	27	6,1	16	3,6	6	1,4
		LW01L	839	457	54,5	442	183	41,4	185	41,9	30	6,8	16	3,6	28	6,3
		LW96L	778	496	63,8	479	168	35,1	215	44,9	46	9,6	19	4,0	31	6,5
		BW98Z	808	598	80,6	585	230	39,3	253	43,2	40	6,8	23	3,9	39	6,7
203	Balesfeld	LW01W	177	92	52,0	90	40	44,4	36	40,0	10	11,1	3	3,3	1	1,1
		LW01L	177	92	52,0	90	39	43,3	35	38,9	7	7,8	5	5,6	4	4,4
		LW96L	186	109	58,6	104	51	49,0	41	39,4	6	5,8	2	1,9	4	3,8
		BW98Z	191	128	69,9	126	59	46,8	44	34,9	11	8,7	6	4,8	6	4,8
210	Burbach	LW01W	531	291	54,8	275	117	42,5	131	47,6	19	6,9	4	1,5	4	1,5
		LW01L	531	291	54,8	286	138	48,3	106	37,1	11	3,8	7	2,4	24	8,4
		LW96L	527	274	52,0	261	111	42,5	102	39,1	32	12,3	6	2,3	10	3,8
		BW98Z	530	382	75,5	372	168	45,2	141	37,9	24	6,5	21	5,6	18	4,8
035	Etteldorf	LW01W	21	20	95,2	20	8	40,0	11	55,0	1	5,0				
		LW01L	21	20	95,2	20	8	40,0	9	45,0	2	10,0			1	5,0
		LW96L	23	23	100,0	22	9	40,9	11	50,0	1	4,5	1	4,5		
		BW98Z	21	21	100,0	20	7	35,0	10	50,0	2	10,0	1	5,0		
043	Gindorf	LW01W	265	200	75,5	191	82	42,9	88	46,1	11	5,8	8	4,2	2	1,0
		LW01L	265	200	75,5	191	80	41,9	82	42,9	16	8,4	5	2,6	8	4,2
		LW96L	263	208	79,1	201	82	40,8	89	44,3	12	6,0	8	4,0	10	5,0
		BW98Z	264	227	86,0	222	92	41,4	94	42,3	20	9,0	9	4,1	7	3,2

noch: 12. Ergebnisse der kreisangehörigen Gemeinden

noch: 232 Landkreis Bitburg-Prüm

Schl. Nr.	Gemeinde	Wahl	Wahlberechtigte		Wahlbeteiligung	Gültige Stimmen	Von den gültigen Stimmen entfielen auf									
			Anzahl	%			SPD		CDU		F.D.P.		GRÜNE		Sonstige	
							Anzahl	%	Anzahl	%	Anzahl	%	Anzahl	%	Anzahl	%
228	Gransdorf	LW01W	264	193	73,1	182	69	37,9	95	52,2	12	6,6	5	2,7	1	0,5
		LW01L	264	193	73,1	185	84	45,4	72	38,9	18	9,7	6	3,2	5	2,7
		LW96L	253	172	68,0	166	64	38,6	66	39,8	29	17,5	6	3,6	1	0,6
		BW98Z	246	200	81,3	195	85	43,6	83	42,6	19	9,7	5	2,6	3	1,5
070	Kyllburg, St.	LW01W	840	568	67,6	537	225	41,9	233	43,4	43	8,0	27	5,0	9	1,7
		LW01L	840	568	67,6	546	263	48,2	197	36,1	36	6,6	30	5,5	20	3,7
		LW96L	879	623	70,9	604	281	46,5	218	36,1	48	7,9	41	6,8	16	2,6
		BW98Z	848	591	81,3	575	228	39,7	220	38,3	41	7,1	45	7,8	41	7,1
071	Kyllburgweiler	LW01W	91	70	76,9	66	17	25,8	40	60,6	7	10,6	2	3,0		
		LW01L	91	70	76,9	68	19	27,9	34	50,0	6	8,8	3	4,4	6	8,8
		LW96L	92	75	81,5	74	22	29,7	28	37,8	16	21,6	7	9,5	1	1,4
		BW98Z	92	82	89,1	79	26	32,9	34	43,0	8	10,1	5	6,3	6	7,6
075	Malberg	LW01W	573	372	64,9	342	156	45,6	144	42,1	21	6,1	10	2,9	11	3,2
		LW01L	573	372	64,9	361	169	46,8	122	33,8	20	5,5	9	2,5	41	11,4
		LW96L	598	432	72,2	416	179	43,0	167	40,1	27	6,5	22	5,3	21	5,0
		BW98Z	585	421	82,2	413	152	36,8	173	41,9	32	7,7	19	4,6	37	9,0
076	Malbergweich	LW01W	315	196	62,2	187	64	34,2	85	45,5	28	15,0	6	3,2	4	2,1
		LW01L	315	196	62,2	190	75	39,5	66	34,7	26	13,7	7	3,7	16	8,4
		LW96L	301	202	67,1	198	59	29,8	99	50,0	27	13,6	3	1,5	10	5,1
		BW98Z	293	233	79,5	228	71	31,1	102	44,7	32	14,0	11	4,8	12	5,3
087	Neidenbach	LW01W	711	454	63,9	427	168	39,3	205	48,0	35	8,2	14	3,3	5	1,2
		LW01L	711	454	63,9	429	182	42,4	173	40,3	35	8,2	16	3,7	23	5,4
		LW96L	705	484	68,7	472	211	44,7	184	39,0	39	8,3	15	3,2	23	4,9
		BW98Z	697	547	84,3	534	204	38,2	249	46,6	34	6,4	26	4,9	21	3,9
273	Neuheilenbach	LW01W	204	107	52,5	102	42	41,2	45	44,1	13	12,7	2	2,0		
		LW01L	204	107	52,5	105	49	46,7	34	32,4	12	11,4	2	1,9	8	7,6
		LW96L	180	98	54,4	93	44	47,3	36	38,7	7	7,5			6	6,5
		BW98Z	190	144	75,8	140	65	46,4	49	35,0	16	11,4	4	2,9	6	4,3
282	Oberkail	LW01W	528	376	71,2	352	145	41,2	150	42,6	35	9,9	18	5,1	4	1,1
		LW01L	528	376	71,2	361	165	45,7	137	38,0	31	8,6	15	4,2	13	3,6
		LW96L	572	409	71,5	404	163	40,3	155	38,4	50	12,4	18	4,5	18	4,5
		BW98Z	557	418	75,0	412	175	42,5	155	37,6	33	8,0	24	5,8	25	6,1
101	Orsfeld	LW01W	130	88	67,7	77	25	32,5	45	58,4	5	6,5	1	1,3	1	1,3
		LW01L	130	88	67,7	77	23	29,9	43	55,8	7	9,1			4	5,2
		LW96L	138	92	66,7	85	26	30,6	40	47,1	12	14,1	4	4,7	3	3,5
		BW98Z	131	102	77,9	97	39	40,2	41	42,3	8	8,2	5	5,2	4	4,1
105	Pickließem	LW01W	256	185	72,3	176	68	38,6	90	51,1	9	5,1	7	4,0	2	1,1
		LW01L	256	185	72,3	181	81	44,8	74	40,9	13	7,2	9	5,0	4	2,2
		LW96L	275	208	75,6	206	84	40,8	88	42,7	20	9,7	10	4,9	4	1,9
		BW98Z	271	220	81,2	217	77	35,5	115	53,0	16	7,4	4	1,8	5	2,3
113	Sankt Thomas	LW01W	223	151	67,7	140	46	32,9	78	55,7	10	7,1	3	2,1	3	2,1
		LW01L	223	151	67,7	143	54	37,8	70	49,0	9	6,3	4	2,8	6	4,2
		LW96L	247	177	71,7	174	63	36,2	82	47,1	13	7,5	5	2,9	11	6,3
		BW98Z	235	172	73,2	169	61	36,1	86	50,9	9	5,3	7	4,1	6	3,6
306	Seinsfeld	LW01W	152	111	73,0	101	23	22,8	58	57,4	17	16,8			3	3,0
		LW01L	152	111	73,0	105	30	28,6	38	36,2	27	25,7	2	1,9	8	7,6
		LW96L	160	115	71,9	104	39	37,5	37	35,6	22	21,2	4	3,8	2	1,9
		BW98Z	158	131	82,9	127	49	38,6	46	36,2	21	16,5	4	3,1	7	5,5
313	Steinborn	LW01W	190	136	71,6	129	47	36,4	76	58,9	4	3,1	1	0,8	1	0,8
		LW01L	190	136	71,6	126	51	40,5	56	44,4	11	8,7	2	1,6	6	4,8
		LW96L	197	140	71,1	138	47	34,1	58	42,0	19	13,8	8	5,8	6	4,3
		BW98Z	197	151	76,6	150	55	36,7	68	45,3	18	12,0	3	2,0	6	4,0



noch: 12. Ergebnisse der kreisangehörigen Gemeinden

noch: 232 Landkreis Bitburg-Prüm

Schl. Nr.	Gemeinde	Wahl	Wahlberechtigte	Wähler	Wahlbeteiligung	Gültige Stimmen	Von den gültigen Stimmen entfielen auf									
							SPD		CDU		F.D.P.		GRÜNE		Sonstige	
							Anzahl	%	Anzahl	%	Anzahl	%	Anzahl	%	Anzahl	%
129	Usch	LW01W	56	39	69,6	39	15	38,5	18	46,2	2	5,1	3	7,7	1	2,6
		LW01L	56	39	69,6	39	14	35,9	17	43,6			1	2,6	7	17,9
		LW96L	52	32	61,5	32	5	15,6	17	53,1	1	3,1	1	3,1	8	25,0
		BW98Z	53	43	81,1	43	18	41,9	12	27,9	1	2,3	6	14,0	6	14,0
135	Wilssecker	LW01W	149	93	62,4	88	32	36,4	46	52,3	6	6,8	4	4,5		
		LW01L	149	93	62,4	89	31	34,8	48	53,9	4	4,5	3	3,4	3	3,4
		LW96L	150	97	64,7	95	33	34,7	52	54,7	6	6,3	1	1,1	3	3,2
		BW98Z	143	109	76,2	105	42	40,0	54	51,4	5	4,8	2	1,9	2	1,9
331	Zendscheid	LW01W	133	79	59,4	76	33	43,4	37	48,7	4	5,3	2	2,6		
		LW01L	133	79	59,4	78	34	43,6	32	41,0	6	7,7	2	2,6	4	5,1
		LW96L	126	79	62,7	76	28	36,8	38	50,0	7	9,2	3	3,9		
		BW98Z	130	98	75,4	93	29	31,2	46	49,5	9	9,7	7	7,5	2	2,2
	Zusammen	LW01W	6 648	4 278	64,4	4 037	1 585	39,3	1 939	48,0	319	7,9	136	3,4	58	1,4
		LW01L	6 648	4 278	64,4	4 112	1 772	43,1	1 630	39,6	327	8,0	144	3,5	239	5,8
		LW96L	6 702	4 545	67,8	4 404	1 769	40,2	1 823	41,4	440	10,0	184	4,2	188	4,3
		BW98Z	6 640	5 018	79,7	4 902	1 932	39,4	2 075	42,3	399	8,1	237	4,8	259	5,3
05	VG Neuerburg															
127	Übereisenbach	LW01W	47	33	70,2	32	12	37,5	18	56,3	2	6,3				
		LW01L	47	33	70,2	29	12	41,4	14	48,3					3	10,3
		LW96L	41	33	80,5	33	10	30,3	22	66,7	1	3,0				
		BW98Z	48	42	89,4	42	13	31,0	25	59,5	4	9,5				
001	Affler	LW01W	38	31	81,6	29	7	24,1	20	69,0	2	6,9				
		LW01L	38	31	81,6	27	7	25,9	13	48,1	5	18,5			2	7,4
		LW96L	36	31	86,1	27	5	18,5	17	63,0	2	7,4			3	11,1
		BW98Z	35	31	88,6	30	9	30,0	18	60,0	3	10,0				
003	Altscheid	LW01W	73	50	68,5	50	12	24,0	31	62,0	2	4,0	4	8,0	1	2,0
		LW01L	73	50	68,5	48	12	25,0	29	60,4	2	4,2	4	8,3	1	2,1
		LW96L	79	53	67,1	52	12	23,1	31	59,6	3	5,8	5	9,6	1	1,9
		BW98Z	77	55	77,5	54	19	35,2	27	50,0	1	1,9	3	5,6	4	7,4
004	Ammeldingen an der Our	LW01W	17	14	82,4	14			11	78,6	1	7,1			2	14,3
		LW01L	17	14	82,4	11			10	90,9	1	9,1				
		LW96L	20	17	85,0	17	2	11,8	9	52,9	5	29,4			1	5,9
		BW98Z	20	16	80,0	16	1	6,3	8	50,0	6	37,5			1	6,3
005	Ammeldingen b. Neuerburg	LW01W	203	123	60,6	119	42	35,3	65	54,6	3	2,5	7	5,9	2	1,7
		LW01L	203	123	60,6	114	54	47,4	44	38,6	7	6,1	6	5,3	3	2,6
		LW96L	196	119	60,7	114	39	34,2	54	47,4	10	8,8	7	6,1	4	3,5
		BW98Z	201	142	75,5	138	61	44,2	50	36,2	11	8,0	9	6,5	7	5,1
008	Bauler	LW01W	58	37	63,8	34	14	41,2	18	52,9	2	5,9				
		LW01L	58	37	63,8	31	13	41,9	11	35,5	7	22,6				
		LW96L	65	45	69,2	44	9	20,5	21	47,7	13	29,5			1	2,3
		BW98Z	65	47	72,3	45	13	28,9	20	44,4	10	22,2			2	4,4
011	Berkoth	LW01W	68	48	70,6	47	18	38,3	23	48,9	6	12,8				
		LW01L	68	48	70,6	42	18	42,9	17	40,5	6	14,3	1	2,4		
		LW96L	69	52	75,4	52	23	44,2	20	38,5	7	13,5	2	3,8		
		BW98Z	69	56	83,6	53	18	34,0	23	43,4	9	17,0	3	5,7		
012	Berscheid	LW01W	51	44	86,3	40	12	30,0	25	62,5	1	2,5	2	5,0		
		LW01L	51	44	86,3	41	12	29,3	23	56,1	2	4,9	2	4,9	2	4,9
		LW96L	51	42	82,4	40	4	10,0	28	70,0	5	12,5	1	2,5	2	5,0
		BW98Z	50	48	96,0	46	6	13,0	29	63,0	8	17,4	3	6,5		
016	Biesdorf	LW01W	187	119	63,6	117	45	38,5	62	53,0	3	2,6	2	1,7	5	4,3
		LW01L	187	119	63,6	115	46	40,0	59	51,3	6	5,2	1	0,9	3	2,6
		LW96L	182	136	74,7	135	34	25,2	76	56,3	12	8,9	1	0,7	12	8,9
		BW98Z	182	131	74,9	126	37	29,4	74	58,7	8	6,3	2	1,6	5	4,0

noch: 12. Ergebnisse der kreisangehörigen Gemeinden

noch: 232 Landkreis Bitburg-Prüm

Schl. Nr.	Gemeinde	Wahl	Wahlberechtigte	Wähler	Wahlbeteiligung	Gültige Stimmen	Von den gültigen Stimmen entfielen auf									
							SPD		CDU		F.D.P.		GRÜNE		Sonstige	
							Anzahl	%	Anzahl	%	Anzahl	%	Anzahl	%	Anzahl	%
022	Burg	LW01W	21	21	100,0	20	2	10,0	16	80,0	2	10,0				
		LW01L	21	21	100,0	19	2	10,5	9	47,4	6	31,6	2	10,5		
		LW96L	21	21	100,0	20	3	15,0	11	55,0	6	30,0				
		BW98Z	24	18	90,0	18	3	16,7	12	66,7	3	16,7				
023	Burscheid	LW01W	12	7	58,3	7			7	100,0						
		LW01L	12	7	58,3	7	1	14,3	6	85,7						
		LW96L	12	10	83,3	10	4	40,0	3	30,0	3	30,0				
		BW98Z	12	4	50,0	4	2	50,0	2	50,0						
025	Dauwelshausen	LW01W	67	48	71,6	40	21	52,5	13	32,5	2	5,0	3	7,5	1	2,5
		LW01L	67	48	71,6	46	23	50,0	11	23,9	4	8,7	5	10,9	3	6,5
		LW96L	66	57	86,4	54	20	37,0	21	38,9	5	9,3	5	9,3	3	5,6
		BW98Z	64	59	93,7	58	24	41,4	16	27,6	8	13,8	5	8,6	5	8,6
031	Emmelbaum	LW01W	61	47	77,0	46	18	39,1	25	54,3	2	4,3	1	2,2		
		LW01L	61	47	77,0	45	23	51,1	19	42,2	1	2,2	2	4,4		
		LW96L	51	45	88,2	45	26	57,8	12	26,7	3	6,7	4	8,9		
		BW98Z	59	51	89,5	51	23	45,1	18	35,3	4	7,8	3	5,9	3	5,9
038	Fischbach-Oberraden	LW01W	49	37	75,5	35	13	37,1	19	54,3	2	5,7			1	2,9
		LW01L	49	37	75,5	36	16	44,4	18	50,0	2	5,6				
		LW96L	48	35	72,9	34	9	26,5	21	61,8	1	2,9	2	5,9	1	2,9
		BW98Z	56	42	75,0	39	14	35,9	20	51,3	2	5,1	1	2,6	2	5,1
040	Geichlingen	LW01W	285	206	72,3	202	63	31,2	124	61,4	12	5,9	2	1,0	1	0,5
		LW01L	285	206	72,3	197	76	38,6	98	49,7	17	8,6	4	2,0	2	1,0
		LW96L	274	253	92,3	240	72	30,0	125	52,1	36	15,0	4	1,7	3	1,3
		BW98Z	286	218	83,5	217	71	32,7	110	50,7	23	10,6	4	1,8	9	4,1
041	Gemünd	LW01W	26	22	84,6	22	2	9,1	18	81,8	1	4,5	1	4,5		
		LW01L	26	22	84,6	21	5	23,8	14	66,7	1	4,8	1	4,8		
		LW96L	30	26	86,7	25	3	12,0	19	76,0	1	4,0	2	8,0		
		BW98Z	30	26	96,3	26	7	26,9	15	57,7	3	11,5			1	3,8
042	Gentingen	LW01W	46	26	56,5	23	7	30,4	8	34,8	2	8,7	4	17,4	2	8,7
		LW01L	46	26	56,5	25	12	48,0	10	40,0			3	12,0		
		LW96L	52	42	80,8	40	20	50,0	16	40,0	1	2,5	1	2,5	2	5,0
		BW98Z	47	40	85,1	40	17	42,5	15	37,5	6	15,0	1	2,5	1	2,5
047	Heilbach	LW01W	100	67	67,0	63	23	36,5	33	52,4	3	4,8	3	4,8	1	1,6
		LW01L	100	67	67,0	64	28	43,8	25	39,1	3	4,7	2	3,1	6	9,4
		LW96L	106	72	67,9	67	18	26,9	38	56,7	5	7,5	2	3,0	4	6,0
		BW98Z	104	83	83,8	82	26	31,7	39	47,6	6	7,3	5	6,1	6	7,3
049	Herbstmühle	LW01W	23	22	95,7	21	8	38,1	13	61,9						
		LW01L	23	22	95,7	21	8	38,1	13	61,9						
		LW96L	26	22	84,6	19	9	47,4	8	42,1	1	5,3			1	5,3
		BW98Z	25	22	95,7	20	4	20,0	12	60,0					4	20,0
054	Hommerdingen	LW01W	58	33	56,9	33	8	24,2	16	48,5	1	3,0	4	12,1	4	12,1
		LW01L	58	33	56,9	31	6	19,4	16	51,6	2	6,5	5	16,1	2	6,5
		LW96L	54	39	72,2	39	5	12,8	19	48,7	5	12,8	1	2,6	9	23,1
		BW98Z	53	39	75,0	38	11	28,9	16	42,1	5	13,2	3	7,9	3	7,9
056	Hütten	LW01W	43	30	69,8	29	5	17,2	20	69,0	1	3,4	3	10,3		
		LW01L	43	30	69,8	28	11	39,3	16	57,1			1	3,6		
		LW96L	50	42	84,0	42	11	26,2	26	61,9	2	4,8	1	2,4	2	4,8
		BW98Z	45	36	87,8	36	11	30,6	18	50,0	1	2,8	3	8,3	3	8,3
059	Hüttingen bei Lahr	LW01W	101	66	65,3	64	14	21,9	41	64,1	5	7,8	4	6,3		
		LW01L	101	66	65,3	63	24	38,1	22	34,9	7	11,1	3	4,8	7	11,1
		LW96L	111	72	64,9	68	24	35,3	30	44,1	13	19,1	1	1,5		
		BW98Z	111	78	74,3	76	23	30,3	43	56,6	3	3,9	4	5,3	3	3,9

noch: 12. Ergebnisse der kreisangehörigen Gemeinden

noch: 232 Landkreis Bitburg-Prüm

Schl. Nr.	Gemeinde	Wahl	Wahlberechtigte	Wähler	Wahlbeteiligung	Gültige Stimmen	Von den gültigen Stimmen entfielen auf									
							SPD		CDU		F.D.P.		GRÜNE		Sonstige	
							Anzahl	%	Anzahl	%	Anzahl	%	Anzahl	%	Anzahl	%
067	Körperich	LW01W	823	503	61,1	467	168	36,0	227	48,6	36	7,7	22	4,7	14	3,0
		LW01L	823	503	61,1	476	206	43,3	185	38,9	49	10,3	13	2,7	23	4,8
		LW96L	839	546	65,1	528	199	37,7	232	43,9	52	9,8	20	3,8	25	4,7
		BW98Z	820	567	76,7	555	206	37,1	247	44,5	61	11,0	24	4,3	17	3,1
064	Karlshausen	LW01W	289	173	59,9	166	64	38,6	90	54,2	8	4,8	4	2,4		
		LW01L	289	173	59,9	163	66	40,5	79	48,5	12	7,4	3	1,8	3	1,8
		LW96L	312	213	68,3	204	53	26,0	117	57,4	21	10,3	8	3,9	5	2,5
		BW98Z	296	220	82,1	210	71	33,8	98	46,7	21	10,0	9	4,3	11	5,2
066	Keppeshausen	LW01W	11	5	45,5	5			5	100,0						
		LW01L	11	5	45,5	5			5	100,0						
		LW96L	8	7	87,5	6	1	16,7								
		BW98Z	8	6	75,0	6	1	16,7								
068	Koxhausen	LW01W	90	63	70,0	58	13	22,4	40	69,0	5	8,6			6	9,5
		LW01L	90	63	70,0	63	16	25,4	36	57,1	4	6,3	1	1,6	5	8,2
		LW96L	92	64	69,6	61	14	23,0	40	65,6	1	1,6	1	1,6	5	8,2
		BW98Z	89	63	70,8	62	17	27,4	33	53,2	6	9,7	1	1,6	5	8,1
069	Kruchten	LW01W	307	194	63,2	178	73	41,0	87	48,9	6	3,4	5	2,8	7	3,9
		LW01L	307	194	63,2	187	85	45,5	78	41,7	5	2,7	4	2,1	15	8,0
		LW96L	330	279	84,5	259	104	40,2	99	38,2	14	5,4	16	6,2	26	10,0
		BW98Z	320	269	86,8	259	103	39,8	103	39,8	17	6,6	15	5,8	21	8,1
072	Lahr	LW01W	166	112	67,5	107	35	32,7	50	46,7	10	9,3	10	9,3	2	1,9
		LW01L	166	112	67,5	106	47	44,3	35	33,0	14	13,2	9	8,5	1	0,9
		LW96L	178	129	72,5	122	42	34,4	47	38,5	22	18,0	10	8,2	1	0,8
		BW98Z	168	128	82,1	127	41	32,3	55	43,3	14	11,0	16	12,6	1	0,8
073	Leimbach	LW01W	48	37	77,1	37	13	35,1	20	54,1	2	5,4	1	2,7	1	2,7
		LW01L	48	37	77,1	35	10	28,6	18	51,4	2	5,7	1	2,9	4	11,4
		LW96L	49	34	69,4	34	7	20,6	25	73,5	2	5,9				
		BW98Z	46	41	95,3	38	8	21,1	24	63,2	3	7,9	2	5,3	1	2,6
080	Mettendorf	LW01W	847	538	63,5	519	216	41,6	246	47,4	26	5,0	21	4,0	10	1,9
		LW01L	847	538	63,5	521	257	49,3	188	36,1	24	4,6	27	5,2	25	4,8
		LW96L	839	563	67,1	558	227	40,7	222	39,8	56	10,0	36	6,5	17	3,0
		BW98Z	838	571	80,1	565	220	38,9	235	41,6	43	7,6	37	6,5	30	5,3
084	Muxerath	LW01W	47	33	70,2	31	4	12,9	22	71,0	5	16,1			2	6,3
		LW01L	47	33	70,2	32	4	12,5	21	65,6	5	15,6			1	2,9
		LW96L	47	37	78,7	35	2	5,7	25	71,4	7	20,0				
		BW98Z	43	37	86,0	36	6	16,7	20	55,6	10	27,8				
085	Nasingen	LW01W	36	32	88,9	32	12	37,5	19	59,4			1	3,1		
		LW01L	36	32	88,9	31	16	51,6	14	45,2						
		LW96L	34	29	85,3	29	11	37,9	15	51,7	2	6,9			1	3,4
		BW98Z	36	34	94,4	32	14	43,8	15	46,9	2	6,3			1	3,1
088	Neuerburg, St.	LW01W	1 202	751	62,5	740	256	34,6	375	50,7	72	9,7	25	3,4	12	1,6
		LW01L	1 202	751	62,5	733	284	38,7	307	41,9	72	9,8	25	3,4	45	6,1
		LW96L	1 303	874	67,1	862	276	32,0	409	47,4	98	11,4	46	5,3	33	3,8
		BW98Z	1 315	871	78,8	858	286	33,3	433	50,5	73	8,5	39	4,5	27	3,1
089	Niedergeckler	LW01W	46	34	73,9	34	14	41,2	15	44,1	3	8,8	2	5,9		
		LW01L	46	34	73,9	34	17	50,0	9	26,5	3	8,8			5	14,7
		LW96L	49	40	81,6	40	16	40,0	14	35,0	8	20,0	1	2,5	1	2,5
		BW98Z	50	41	85,4	41	20	48,8	14	34,1	3	7,3	1	2,4	3	7,3
090	Niederraden	LW01W	39	29	74,4	27	3	11,1	17	63,0	3	11,1	2	7,4	2	7,4
		LW01L	39	29	74,4	27	2	7,4	18	66,7	3	11,1	2	7,4	2	7,4
		LW96L	44	26	59,1	26	5	19,2	18	69,2	2	7,7			1	3,8
		BW98Z	43	33	80,5	33	3	9,1	25	75,8	4	12,1	1	3,0		

noch: 12. Ergebnisse der kreisangehörigen Gemeinden

noch: 232 Landkreis Bitburg-Prüm

Schl. Nr.	Gemeinde	Wahl	Wahlberechtigte	Wähler	Wahlbeteiligung	Gültige Stimmen	Von den gültigen Stimmen entfielen auf									
							SPD		CDU		F.D.P.		GRÜNE		Sonstige	
							Anzahl	%	Anzahl	%	Anzahl	%	Anzahl	%	Anzahl	%
094	Niehl	LW01W	59	51	86,4	43	6	14,0	29	67,4	5	11,6	3	7,0		
		LW01L	59	51	86,4	44	13	29,5	24	54,5	3	6,8	2	4,5	2	4,5
		LW96L	55	51	92,7	50	10	20,0	32	64,0	6	12,0	2	4,0		
		BW98Z	57	45	83,3	44	12	27,3	26	59,1	5	11,4	1	2,3		
095	Nusbaum	LW01W	353	230	65,2	223	75	33,6	112	50,2	16	7,2	12	5,4	8	3,6
		LW01L	353	230	65,2	225	93	41,3	95	42,2	21	9,3	6	2,7	10	4,4
		LW96L	335	230	68,7	225	84	37,3	100	44,4	32	14,2	8	3,6	1	0,4
		BW98Z	346	264	80,2	262	98	37,4	104	39,7	27	10,3	18	6,9	15	5,7
096	Obergeckler	LW01W	123	78	63,4	72	31	43,1	30	41,7	7	9,7	3	4,2	1	1,4
		LW01L	123	78	63,4	76	35	46,1	23	30,3	10	13,2	2	2,6	6	7,9
		LW96L	128	83	64,8	79	41	51,9	20	25,3	9	11,4	6	7,6	3	3,8
		BW98Z	128	98	79,7	96	46	47,9	35	36,5	6	6,3	3	3,1	6	6,3
106	Plascheid	LW01W	61	49	80,3	44	15	34,1	25	56,8	1	2,3	2	4,5	1	2,3
		LW01L	61	49	80,3	46	18	39,1	15	32,6	6	13,0	3	6,5	4	8,7
		LW96L	58	47	81,0	45	12	26,7	24	53,3	4	8,9	5	11,1		
		BW98Z	60	46	79,3	46	12	26,1	22	47,8	7	15,2	4	8,7	1	2,2
110	Rodershausen	LW01W	162	98	60,5	95	25	26,3	48	50,5	10	10,5	11	11,6	1	1,1
		LW01L	162	98	60,5	94	34	36,2	41	43,6	9	9,6	9	9,6	1	1,1
		LW96L	168	110	65,5	108	28	25,9	52	48,1	12	11,1	8	7,4	8	7,4
		BW98Z	168	121	75,6	117	37	31,6	48	41,0	14	12,0	10	8,5	8	6,8
112	Roth an der Our	LW01W	161	133	82,6	127	63	49,6	50	39,4	8	6,3	1	0,8	5	3,9
		LW01L	161	133	82,6	124	73	58,9	33	26,6	12	9,7	1	0,8	5	4,0
		LW96L	166	124	74,7	121	73	60,3	28	23,1	6	5,0	5	4,1	9	7,4
		BW98Z	158	123	83,1	122	56	45,9	40	32,8	14	11,5	4	3,3	8	6,6
116	Scheitenkorb	LW01W	23	21	91,3	21	2	9,5	17	81,0	2	9,5				
		LW01L	23	21	91,3	21	4	19,0	16	76,2	1	4,8				
		LW96L	30	21	70,0	21	4	19,0	16	76,2	1	4,8				
		BW98Z	28	20	80,0	19	2	10,5	17	89,5						
117	Scheuern	LW01W	54	39	72,2	38	4	10,5	29	76,3	4	10,5			1	2,6
		LW01L	54	39	72,2	38	2	5,3	26	68,4	6	15,8	1	2,6	3	7,9
		LW96L	55	43	78,2	42	1	2,4	21	50,0	13	31,0	4	9,5	3	7,1
		BW98Z	56	46	82,1	46	11	23,9	21	45,7	10	21,7	2	4,3	2	4,3
121	Sevenig bei Neuerburg	LW01W	41	36	87,8	34	6	17,6	23	67,6	1	2,9	4	11,8		
		LW01L	41	36	87,8	35	8	22,9	20	57,1	4	11,4	3	8,6		
		LW96L	35	24	68,6	22	6	27,3	13	59,1	3	13,6				
		BW98Z	41	27	69,2	25	6	24,0	11	44,0	4	16,0	4	16,0		
122	Sinspelt	LW01W	312	195	62,5	185	80	43,2	85	45,9	11	5,9	6	3,2	3	1,6
		LW01L	312	195	62,5	190	94	49,5	79	41,6	9	4,7	5	2,6	3	1,6
		LW96L	263	203	77,2	201	84	41,8	83	41,3	17	8,5	8	4,0	9	4,5
		BW98Z	299	235	86,4	232	112	48,3	80	34,5	21	9,1	12	5,2	7	3,0
128	Uppershausen	LW01W	65	52	80,0	47	11	23,4	24	51,1	7	14,9	5	10,6		
		LW01L	65	52	80,0	48	18	37,5	17	35,4	5	10,4	4	8,3	4	8,3
		LW96L	58	53	91,4	50	15	30,0	20	40,0	7	14,0	8	16,0		
		BW98Z	61	51	94,4	50	15	30,0	21	42,0	4	8,0	6	12,0	4	8,0
102	Utscheid	LW01W	396	240	60,6	226	67	29,6	132	58,4	17	7,5	4	1,8	6	2,7
		LW01L	396	240	60,6	223	85	38,1	107	48,0	17	7,6	9	4,0	5	2,2
		LW96L	395	288	72,9	277	94	33,9	126	45,5	29	10,5	14	5,1	14	5,1
		BW98Z	400	295	79,9	286	101	35,3	133	46,5	26	9,1	8	2,8	18	6,3
130	Waldhof-Falkenstein	LW01W	33	30	90,9	29	8	27,6	16	55,2	1	3,4	3	10,3	1	3,4
		LW01L	33	30	90,9	29	11	37,9	14	48,3			2	6,9	2	6,9
		LW96L	28	22	78,6	21	5	23,8	10	47,6	1	4,8	4	19,0	1	4,8
		BW98Z	31	26	96,3	26	11	42,3	8	30,8	6	23,1			1	3,8

noch: 12. Ergebnisse der kreisangehörigen Gemeinden

noch: 232 Landkreis Bitburg-Prüm

Schl. Nr.	Gemeinde	Wahl	Wahlberechtigte	Wähler	Wahlbeteiligung	Gültige Stimmen	Von den gültigen Stimmen entfielen auf									
							SPD		CDU		F.D.P.		GRÜNE		Sonstige	
							Anzahl	%	Anzahl	%	Anzahl	%	Anzahl	%	Anzahl	%
132	Weidingen	LW01W	138	103	74,6	98	31	31,6	58	59,2	1	1,0	6	6,1	2	2,0
		LW01L	138	103	74,6	98	35	35,7	43	43,9	5	5,1	5	5,1	10	10,2
		LW96L	148	117	79,1	113	34	30,1	52	46,0	15	13,3	7	6,2	5	4,4
		BW98Z	150	119	84,4	117	43	36,8	48	41,0	9	7,7	8	6,8	9	7,7
138	Zweifelscheid	LW01W	46	34	73,9	33	8	24,2	24	72,7			1	3,0		
		LW01L	46	34	73,9	34	9	26,5	19	55,9	2	5,9	2	5,9	2	5,9
		LW96L	51	36	70,6	35	6	17,1	23	65,7	4	11,4	1	2,9	1	2,9
		BW98Z	50	42	89,4	42	11	26,2	28	66,7	1	2,4	1	2,4	1	2,4
	Zusammen	LW01W	7 612	5 024	66,0	4 803	1 649	34,3	2 541	52,9	322	6,7	194	4,0	97	2,0
		LW01L	7 612	5 024	66,0	4 799	1 951	40,7	2 062	43,0	383	8,0	181	3,8	222	4,6
		LW96L	7 737	5 557	71,8	5 391	1 816	33,7	2 515	46,7	584	10,8	257	4,8	219	4,1
		BW98Z	7 768	5 723	80,8	5 607	1 982	35,3	2 559	45,6	535	9,5	275	4,9	256	4,6
06	VG Prüm															
202	Auw bei Prüm	LW01W	506	366	72,3	337	67	19,9	234	69,4	16	4,7	20	5,9		
		LW01L	506	366	72,3	341	83	24,3	202	59,2	29	8,5	17	5,0	10	2,9
		LW96L	527	389	73,8	379	76	20,1	249	65,7	37	9,8	13	3,4	4	1,1
		BW98Z	506	432	90,9	422	87	20,6	273	64,7	41	9,7	15	3,6	6	1,4
206	Bleialf	LW01W	850	504	59,3	479	201	42,0	236	49,3	21	4,4	15	3,1	6	1,3
		LW01L	850	504	59,3	487	224	46,0	191	39,2	23	4,7	14	2,9	35	7,2
		LW96L	797	557	69,9	544	230	42,3	202	37,1	55	10,1	23	4,2	34	6,3
		BW98Z	817	619	82,9	616	259	42,0	262	42,5	42	6,8	22	3,6	31	5,0
207	Brandscheid	LW01W	276	186	67,4	170	51	30,0	99	58,2	12	7,1	7	4,1	1	0,6
		LW01L	276	186	67,4	180	63	35,0	85	47,2	19	10,6	9	5,0	4	2,2
		LW96L	274	200	73,0	190	46	24,2	107	56,3	31	16,3	5	2,6	1	0,5
		BW98Z	268	215	87,4	207	58	28,0	124	59,9	17	8,2	3	1,4	5	2,4
208	Buchet	LW01W	221	146	66,1	139	52	37,4	70	50,4	6	4,3	10	7,2	1	0,7
		LW01L	221	146	66,1	141	57	40,4	60	42,6	7	5,0	11	7,8	6	4,3
		LW96L	221	176	79,6	171	69	40,4	65	38,0	17	9,9	14	8,2	6	3,5
		BW98Z	214	159	79,9	158	65	41,1	62	39,2	13	8,2	14	8,9	4	2,5
209	Büdesheim	LW01W	498	306	61,4	290	143	49,3	110	37,9	18	6,2	16	5,5	3	1,0
		LW01L	498	306	61,4	292	147	50,3	101	34,6	17	5,8	13	4,5	14	4,8
		LW96L	469	360	76,8	351	171	48,7	136	38,7	18	5,1	14	4,0	12	3,4
		BW98Z	481	378	85,5	376	178	47,3	143	38,0	25	6,6	19	5,1	11	2,9
216	Dingdorf	LW01W	80	50	62,5	45	4	8,9	39	86,7	2	4,4				
		LW01L	80	50	62,5	48	10	20,8	35	72,9	2	4,2			1	2,1
		LW96L	84	61	72,6	60	11	18,3	36	60,0	12	20,0	1	1,7		
		BW98Z	82	56	76,7	55	11	20,0	34	61,8	6	10,9	1	1,8	3	5,5
222	Feuerscheid	LW01W	265	163	61,5	158	54	34,2	83	52,5	15	9,5	3	1,9	3	1,9
		LW01L	265	163	61,5	158	62	39,2	74	46,8	14	8,9	2	1,3	6	3,8
		LW96L	265	177	66,8	174	40	23,0	97	55,7	21	12,1	8	4,6	8	4,6
		BW98Z	263	201	81,0	197	65	33,0	95	48,2	14	7,1	6	3,0	17	8,6
223	Fleringen	LW01W	275	175	63,6	155	39	25,2	107	69,0	6	3,9	2	1,3	1	0,6
		LW01L	275	175	63,6	170	45	26,5	107	62,9	8	4,7	1	0,6	9	5,3
		LW96L	276	203	73,6	194	47	24,2	122	62,9	12	6,2	7	3,6	6	3,1
		BW98Z	275	220	84,6	213	50	23,5	134	62,9	17	8,0	5	2,3	7	3,3
224	Giesdorf	LW01W	83	60	72,3	58	5	8,6	49	84,5	3	5,2	1	1,7		
		LW01L	83	60	72,3	60	7	11,7	39	65,0	11	18,3			3	5,0
		LW96L	82	56	68,3	55	5	9,1	45	81,8	3	5,5			2	3,6
		BW98Z	82	60	85,7	56	8	14,3	38	67,9	6	10,7	2	3,6	2	3,6
227	Gondenbrett	LW01W	400	234	58,5	217	67	30,9	131	60,4	12	5,5	7	3,2		
		LW01L	400	234	58,5	218	73	33,5	111	50,9	14	6,4	10	4,6	10	4,6
		LW96L	406	280	69,0	268	77	28,7	150	56,0	22	8,2	13	4,9	6	2,2
		BW98Z	407	295	78,0	288	101	35,1	146	50,7	29	10,1	10	3,5	2	0,7

noch: 12. Ergebnisse der kreisangehörigen Gemeinden

noch: 232 Landkreis Bitburg-Prüm

Schl. Nr.	Gemeinde	Wahl	Wahlberechtigte	Wähler	Wahlbeteiligung	Gültige Stimmen	Von den gültigen Stimmen entfielen auf									
							SPD		CDU		F.D.P.		GRÜNE		Sonstige	
							Anzahl	%	Anzahl	%	Anzahl	%	Anzahl	%	Anzahl	%
230	Großlangenfeld	LW01W	128	79	61,7	75	17	22,7	53	70,7	2	2,7	2	2,7	1	1,3
		LW01L	128	79	61,7	76	23	30,3	46	60,5	2	2,6	1	1,3	4	5,3
		LW96L	139	97	69,8	94	31	33,0	48	51,1	10	10,6	3	3,2	2	2,1
		BW98Z	131	102	80,3	100	33	33,0	49	49,0	13	13,0	2	2,0	3	3,0
231	Habscheid	LW01W	448	309	69,0	294	59	20,1	194	66,0	27	9,2	10	3,4	4	1,4
		LW01L	448	309	69,0	298	74	24,8	161	54,0	36	12,1	12	4,0	15	5,0
		LW96L	452	307	67,9	304	69	22,7	181	59,5	47	15,5	5	1,6	2	0,7
		BW98Z	472	357	81,0	348	80	23,0	208	59,8	38	10,9	15	4,3	7	2,0
236	Heckhuscheid	LW01W	129	90	69,8	86	21	24,4	58	67,4	5	5,8	2	2,3		
		LW01L	129	90	69,8	88	28	31,8	51	58,0	5	5,7	1	1,1	3	3,4
		LW96L	136	99	72,8	97	15	15,5	64	66,0	11	11,3	7	7,2		
		BW98Z	137	106	85,5	103	17	16,5	65	63,1	14	13,6	5	4,9	2	1,9
238	Heisdorf	LW01W	78	51	65,4	47	12	25,5	25	53,2	9	19,1			1	2,1
		LW01L	78	51	65,4	47	12	25,5	22	46,8	8	17,0	2	4,3	3	6,4
		LW96L	73	50	68,5	48	14	29,2	28	58,3	2	4,2	1	2,1	3	6,3
		BW98Z	72	50	83,3	49	21	42,9	20	40,8	4	8,2	1	2,0	3	6,1
332	Hersdorf	LW01W	325	251	77,2	238	77	32,4	131	55,0	10	4,2	16	6,7	4	1,7
		LW01L	325	251	77,2	238	92	38,7	109	45,8	14	5,9	15	6,3	8	3,4
		LW96L	310	252	81,3	249	63	25,3	143	57,4	20	8,0	11	4,4	12	4,8
		BW98Z	311	250	86,5	248	65	26,2	146	58,9	14	5,6	19	7,7	4	1,6
250	Kleinlangenfeld	LW01W	111	72	64,9	66	13	19,7	46	69,7	6	9,1	1	1,5		
		LW01L	111	72	64,9	67	12	17,9	42	62,7	6	9,0	2	3,0	5	7,5
		LW96L	109	90	82,6	87	16	18,4	60	69,0	4	4,6	6	6,9	1	1,1
		BW98Z	113	95	87,2	94	28	29,8	54	57,4	4	4,3	6	6,4	2	2,1
256	Lasel	LW01W	268	189	70,5	180	64	35,6	105	58,3	4	2,2	5	2,8	2	1,1
		LW01L	268	189	70,5	182	70	38,5	93	51,1	4	2,2	5	2,7	10	5,5
		LW96L	288	227	78,8	222	59	26,6	138	62,2	5	2,3	11	5,0	9	4,1
		BW98Z	277	217	82,2	212	58	27,4	121	57,1	8	3,8	14	6,6	11	5,2
265	Masthorn	LW01W	57	47	82,5	43	4	9,3	32	74,4	6	14,0	1	2,3		
		LW01L	57	47	82,5	44	6	13,6	27	61,4	7	15,9	1	2,3	3	6,8
		LW96L	52	39	75,0	39	5	12,8	30	76,9	4	10,3				
		BW98Z	55	45	88,2	44	6	13,6	30	68,2	7	15,9			1	2,3
266	Matzerath	LW01W	56	36	64,3	31	4	12,9	25	80,6	2	6,5				
		LW01L	56	36	64,3	33	8	24,2	15	45,5	7	21,2			3	9,1
		LW96L	57	36	63,2	36	11	30,6	10	27,8	14	38,9			1	2,8
		BW98Z	58	46	79,3	45	14	31,1	17	37,8	13	28,9	1	2,2		
271	Mützenich	LW01W	107	69	64,5	67	18	26,9	40	59,7	7	10,4	2	3,0		
		LW01L	107	69	64,5	69	19	27,5	35	50,7	10	14,5	2	2,9	3	4,3
		LW96L	107	76	71,0	73	20	27,4	30	41,1	13	17,8	7	9,6	3	4,1
		BW98Z	96	84	92,3	81	27	33,3	45	55,6	3	3,7	2	2,5	4	4,9
272	Neuendorf	LW01W	93	55	59,1	51	15	29,4	30	58,8	4	7,8	2	3,9		
		LW01L	93	55	59,1	52	20	38,5	26	50,0	3	5,8	1	1,9	2	3,8
		LW96L	95	68	71,6	63	14	22,2	36	57,1	6	9,5	4	6,3	3	4,8
		BW98Z	88	71	88,8	69	25	36,2	38	55,1	3	4,3	1	1,4	2	2,9
276	Niederlauch	LW01W	33	21	63,6	20	10	50,0	9	45,0			1	5,0		
		LW01L	33	21	63,6	21	12	57,1	9	42,9						
		LW96L	37	19	51,4	19	8	42,1	9	47,4	2	10,5				
		BW98Z	38	21	60,0	21	5	23,8	14	66,7			2	9,5		
279	Nimshuscheid	LW01W	226	147	65,0	138	52	37,7	65	47,1	10	7,2	10	7,2	1	0,7
		LW01L	226	147	65,0	137	56	40,9	51	37,2	7	5,1	10	7,3	13	9,5
		LW96L	212	147	69,3	141	55	39,0	50	35,5	13	9,2	12	8,5	11	7,8
		BW98Z	230	171	82,6	164	60	36,6	68	41,5	15	9,1	17	10,4	4	2,4

noch: 12. Ergebnisse der kreisangehörigen Gemeinden

noch: 232 Landkreis Bitburg-Prüm

Schl. Nr.	Gemeinde	Wahl	Wahlberechtigte	Wähler	Wahlbeteiligung	Gültige Stimmen	Von den gültigen Stimmen entfielen auf									
							SPD		CDU		F.D.P.		GRÜNE		Sonstige	
							Anzahl	%	Anzahl	%	Anzahl	%	Anzahl	%	Anzahl	%
280	Nimsreuland	LW01W	78	64	82,1	57	18	31,6	37	64,9	1	1,8	1	1,8		
		LW01L	78	64	82,1	62	21	33,9	33	53,2	5	8,1			3	4,8
		LW96L	78	66	84,6	63	20	31,7	30	47,6	12	19,0			1	1,6
		BW98Z	78	69	95,8	68	26	38,2	28	41,2	9	13,2	4	5,9	1	1,5
283	Oberlascheid	LW01W	113	75	66,4	73	13	17,8	47	64,4	7	9,6	5	6,8	1	1,4
		LW01L	113	75	66,4	74	18	24,3	33	44,6	10	13,5	5	6,8	8	10,8
		LW96L	114	82	71,9	81	13	16,0	48	59,3	5	6,2	4	4,9	11	13,6
		BW98Z	109	83	82,2	82	13	15,9	50	61,0	12	14,6	2	2,4	5	6,1
284	Oberlauch	LW01W	52	42	80,8	42	2	4,8	35	83,3	3	7,1	2	4,8		
		LW01L	52	42	80,8	41	2	4,9	31	75,6	6	14,6	2	4,9		
		LW96L	54	42	77,8	41	3	7,3	29	70,7	7	17,1	2	4,9		
		BW98Z	49	40	83,3	40	4	10,0	31	77,5	4	10,0	1	2,5		
288	Olzheim	LW01W	404	253	62,6	238	89	37,4	123	51,7	18	7,6	6	2,5	2	0,8
		LW01L	404	253	62,6	243	88	36,2	109	44,9	25	10,3	7	2,9	14	5,8
		LW96L	369	273	74,0	270	87	32,2	129	47,8	28	10,4	12	4,4	14	5,2
		BW98Z	397	298	81,9	295	107	36,3	131	44,4	30	10,2	14	4,7	13	4,4
290	Orlenbach	LW01W	150	98	65,3	92	46	50,0	30	32,6	14	15,2	2	2,2		
		LW01L	150	98	65,3	92	49	53,3	26	28,3	8	8,7	2	2,2	7	7,6
		LW96L	117	99	84,6	96	35	36,5	42	43,8	9	9,4	6	6,3	4	4,2
		BW98Z	137	91	78,4	91	39	42,9	39	42,9	7	7,7	2	2,2	4	4,4
292	Pittenbach	LW01W	87	62	71,3	60	19	31,7	31	51,7	4	6,7	6	10,0		
		LW01L	87	62	71,3	62	19	30,6	28	45,2	5	8,1	7	11,3	3	4,8
		LW96L	80	63	78,8	61	21	34,4	31	50,8	4	6,6	5	8,2		
		BW98Z	74	60	84,5	60	20	33,3	27	45,0	9	15,0	3	5,0	1	1,7
295	Pronsfeld	LW01W	736	435	59,1	401	145	36,2	208	51,9	25	6,2	21	5,2	2	0,5
		LW01L	736	435	59,1	410	149	36,3	197	48,0	32	7,8	16	3,9	16	3,9
		LW96L	750	519	69,2	509	181	35,6	220	43,2	59	11,6	27	5,3	22	4,3
		BW98Z	754	541	79,6	528	191	36,2	245	46,4	43	8,1	30	5,7	19	3,6
296	Prüm, St.	LW01W	4 268	2 566	60,1	2 426	834	34,4	1 231	50,7	196	8,1	131	5,4	34	1,4
		LW01L	4 268	2 566	60,1	2 493	954	38,3	1 103	44,2	210	8,4	97	3,9	129	5,2
		LW96L	4 250	2 903	68,3	2 834	940	33,2	1 380	48,7	278	9,8	144	5,1	92	3,2
		BW98Z	4 322	2 858	78,3	2 812	993	35,3	1 309	46,6	231	8,2	162	5,8	117	4,2
300	Rommersheim	LW01W	498	335	67,3	319	87	27,3	192	60,2	22	6,9	16	5,0	2	0,6
		LW01L	498	335	67,3	323	99	30,7	160	49,5	34	10,5	16	5,0	14	4,3
		LW96L	502	364	72,5	358	84	23,5	195	54,5	55	15,4	8	2,2	16	4,5
		BW98Z	486	384	87,1	378	100	26,5	208	55,0	45	11,9	15	4,0	10	2,6
302	Roth bei Prüm	LW01W	337	180	53,4	169	37	21,9	119	70,4	4	2,4	7	4,1	2	1,2
		LW01L	337	180	53,4	171	33	19,3	113	66,1	6	3,5	9	5,3	10	5,8
		LW96L	326	196	60,1	192	45	23,4	121	63,0	11	5,7	8	4,2	7	3,6
		BW98Z	344	247	78,4	243	47	19,3	156	64,2	12	4,9	10	4,1	18	7,4
304	Schönecken	LW01W	1 257	662	52,7	627	215	34,3	337	53,7	29	4,6	40	6,4	6	1,0
		LW01L	1 257	662	52,7	642	247	38,5	297	46,3	38	5,9	34	5,3	26	4,0
		LW96L	1 309	882	67,4	856	300	35,0	397	46,4	75	8,8	61	7,1	23	2,7
		BW98Z	1 282	814	71,7	804	298	37,1	384	47,8	53	6,6	42	5,2	27	3,4
305	Schwirzheim	LW01W	337	230	68,2	213	64	30,0	115	54,0	14	6,6	18	8,5	2	0,9
		LW01L	337	230	68,2	219	85	38,8	106	48,4	11	5,0	12	5,5	5	2,3
		LW96L	311	234	75,2	231	77	33,3	127	55,0	6	2,6	17	7,4	4	1,7
		BW98Z	341	270	84,9	267	76	28,5	141	52,8	14	5,2	27	10,1	9	3,4
307	Seiwerath	LW01W	126	76	60,3	69	20	29,0	34	49,3	10	14,5	4	5,8	1	1,4
		LW01L	126	76	60,3	73	19	26,0	28	38,4	17	23,3	4	5,5	5	6,8
		LW96L	129	82	63,6	80	20	25,0	27	33,8	23	28,8	5	6,3	5	6,3
		BW98Z	130	94	79,0	93	31	33,3	40	43,0	14	15,1	5	5,4	3	3,2

noch: 12. Ergebnisse der kreisangehörigen Gemeinden

noch: 232 Landkreis Bitburg-Prüm

Schl. Nr.	Gemeinde	Wahl	Wahlberechtigte	Wähler	Wahlbeteiligung	Gültige Stimmen	Von den gültigen Stimmen entfielen auf									
							SPD		CDU		F.D.P.		GRÜNE		Sonstige	
							Anzahl	%	Anzahl	%	Anzahl	%	Anzahl	%	Anzahl	%
308	Sellerich	LW01W	257	172	66,9	159	35	22,0	107	67,3	10	6,3	6	3,8	1	0,6
		LW01L	257	172	66,9	164	42	25,6	99	60,4	13	7,9	6	3,7	4	2,4
		LW96L	271	201	74,2	193	46	23,8	109	56,5	21	10,9	10	5,2	7	3,6
		BW98Z	265	214	85,6	209	55	26,3	128	61,2	16	7,7	3	1,4	7	3,3
318	Wallersheim	LW01W	596	344	57,7	332	95	28,6	197	59,3	24	7,2	10	3,0	6	1,8
		LW01L	596	344	57,7	318	114	35,8	161	50,6	22	6,9	8	2,5	13	4,1
		LW96L	580	442	76,2	429	113	26,3	240	55,9	40	9,3	12	2,8	24	5,6
		BW98Z	588	474	84,0	464	146	31,5	253	54,5	30	6,5	16	3,4	19	4,1
320	Wutzerath	LW01W	300	170	56,7	155	57	36,8	86	55,5	7	4,5	5	3,2		
		LW01L	300	170	56,7	162	72	44,4	76	46,9	10	6,2	4	2,5		
		LW96L	258	178	69,0	174	69	39,7	76	43,7	10	5,7	8	4,6	11	6,3
		BW98Z	289	235	83,3	231	96	41,6	108	46,8	6	2,6	14	6,1	7	3,0
321	Wawern	LW01W	240	142	59,2	137	41	29,9	76	55,5	7	5,1	13	9,5		
		LW01L	240	142	59,2	139	53	38,1	67	48,2	6	4,3	11	7,9	2	1,4
		LW96L	248	173	69,8	168	57	33,9	69	41,1	22	13,1	12	7,1	8	4,8
		BW98Z	235	179	84,8	176	65	36,9	74	42,0	16	9,1	15	8,5	6	3,4
226	Weinsheim	LW01W	742	512	69,0	485	182	37,5	240	49,5	36	7,4	23	4,7	4	0,8
		LW01L	742	512	69,0	493	192	38,9	204	41,4	50	10,1	26	5,3	21	4,3
		LW96L	755	560	74,2	550	194	35,3	258	46,9	64	11,6	20	3,6	14	2,5
		BW98Z	756	559	83,6	549	234	42,6	232	42,3	43	7,8	23	4,2	17	3,1
327	Winringen	LW01W	46	29	63,0	27			22	81,5	5	18,5				
		LW01L	46	29	63,0	26	2	7,7	14	53,8	8	30,8			2	7,7
		LW96L	42	35	83,3	32	1	3,1	27	84,4	3	9,4			1	3,1
		BW98Z	44	33	75,0	30	1	3,3	22	73,3	5	16,7			2	6,7
328	Winterscheid	LW01W	126	102	81,0	99	22	22,2	70	70,7	4	4,0	2	2,0	1	1,0
		LW01L	126	102	81,0	94	23	24,5	57	60,6	7	7,4	3	3,2	4	4,3
		LW96L	138	109	79,0	104	14	13,5	67	64,4	14	13,5	6	6,2	9	8,7
		BW98Z	131	101	82,1	97	13	13,4	73	75,3	6	6,2	3	3,1	2	2,1
329	Winterspelt	LW01W	659	379	57,5	347	78	22,5	221	63,7	24	6,9	18	5,2	6	1,7
		LW01L	659	379	57,5	358	87	24,3	189	52,8	30	8,4	19	5,3	33	9,2
		LW96L	664	453	68,2	437	141	32,3	211	48,3	39	8,9	22	5,0	24	5,5
		BW98Z	683	502	80,6	482	156	32,4	232	48,1	49	10,2	21	4,4	24	5,0
	Zusammen	LW01W	16 922	10 534	62,3	9 911	3 148	31,8	5 529	55,8	667	6,7	469	4,7	98	1,0
		LW01L	16 922	10 534	62,3	10 106	3 571	35,3	4 823	47,7	806	8,0	417	4,1	489	4,8
		LW96L	16 813	11 922	70,9	11 617	3 613	31,1	5 869	50,5	1 164	10,0	548	4,7	423	3,6
		BW98Z	16 967	12 396	81,2	12 165	4 032	33,1	6 097	50,1	1 000	8,2	594	4,9	442	3,6
07	VG Speicher															
006	Auw an der Kyll	LW01W	139	103	74,1	97	41	42,3	49	50,5	5	5,2			2	2,1
		LW01L	139	103	74,1	101	45	44,6	33	32,7	12	11,9	1	1,0	10	9,9
		LW96L	141	123	87,2	120	46	38,3	53	44,2	10	8,3	6	5,0	5	4,2
		BW98Z	147	121	85,8	120	41	34,2	53	44,2	10	8,3	6	5,0	10	8,3
010	Beilingen	LW01W	314	198	63,1	188	64	34,0	115	61,2	5	2,7	4	2,1		
		LW01L	314	198	63,1	188	74	39,4	99	52,7	8	4,3	2	1,1	5	2,7
		LW96L	288	215	74,7	207	58	28,0	116	56,0	23	11,1	4	1,9	6	2,9
		BW98Z	299	228	83,5	224	89	39,7	111	49,6	15	6,7	3	1,3	6	2,7
050	Herforst	LW01W	777	463	59,6	443	172	38,8	228	51,5	23	5,2	14	3,2	6	1,4
		LW01L	777	463	59,6	447	192	43,0	204	45,6	24	5,4	8	1,8	19	4,3
		LW96L	700	507	72,4	492	183	37,2	226	45,9	42	8,5	16	3,3	25	5,1
		BW98Z	740	563	83,7	553	216	39,1	267	48,3	36	6,5	12	2,2	22	4,0
055	Hosten	LW01W	149	103	69,1	99	31	31,3	59	59,6	3	3,0	3	3,0	3	3,0
		LW01L	149	103	69,1	100	40	40,0	51	51,0	4	4,0	3	3,0	2	2,0
		LW96L	149	110	73,8	107	39	36,4	54	50,5	9	8,4	3	2,8	2	1,9
		BW98Z	150	111	79,9	110	43	39,1	45	40,9	9	8,2	7	6,4	6	5,5



noch: 12. Ergebnisse der kreisangehörigen Gemeinden

noch: 232 Landkreis Bitburg-Prüm

233 Landkreis Daun

Schl. Nr.	Gemeinde	Wahl	Wahlberechtigte	Wähler	Wahlbeteiligung	Gültige Stimmen	Von den gültigen Stimmen entfielen auf									
							SPD		CDU		F.D.P.		GRÜNE		Sonstige	
							Anzahl	%	Anzahl	%	Anzahl	%	Anzahl	%	Anzahl	%
289	Orenhofen	LW01W	1 064	701	65,9	678	299	44,1	330	48,7	21	3,1	19	2,8	9	1,3
		LW01L	1 064	701	65,9	682	320	46,9	285	41,8	27	4,0	22	3,2	28	4,1
		LW96L	1 094	781	71,4	753	329	43,7	302	40,1	58	7,7	47	6,2	17	2,3
		BW98Z	1 082	765	81,0	755	329	43,6	324	42,9	36	4,8	35	4,6	31	4,1
104	Philippsheim	LW01W	86	66	76,7	66	41	62,1	17	25,8	3	4,5	4	6,1	1	1,5
		LW01L	86	66	76,7	63	39	61,9	15	23,8	3	4,8	3	4,8	3	4,8
		LW96L	83	65	78,3	61	37	60,7	11	18,0	7	11,5	3	4,9	3	4,9
		BW98Z	83	73	89,0	72	39	54,2	22	30,6	5	6,9	6	8,3		
107	Preist	LW01W	597	413	69,2	393	164	41,7	201	51,1	11	2,8	13	3,3	4	1,0
		LW01L	597	413	69,2	395	182	46,1	181	45,8	13	3,3	9	2,3	10	2,5
		LW96L	566	474	83,7	460	205	44,6	193	42,0	41	8,9	11	2,4	10	2,2
		BW98Z	567	436	90,5	420	167	39,8	199	47,4	27	6,4	16	3,8	11	2,6
311	Spangdahlem	LW01W	627	385	61,4	368	99	26,9	227	61,7	26	7,1	14	3,8	2	0,5
		LW01L	627	385	61,4	373	120	32,2	188	50,4	32	8,6	8	2,1	25	6,7
		LW96L	657	432	65,8	420	135	32,1	202	48,1	38	9,0	17	4,0	28	6,7
		BW98Z	654	483	77,5	474	153	32,3	245	51,7	32	6,8	29	6,1	15	3,2
123	Speicher	LW01W	2 221	1 430	64,4	1 377	535	38,9	641	46,6	120	8,7	59	4,3	22	1,6
		LW01L	2 221	1 430	64,4	1 393	581	41,7	556	39,9	132	9,5	53	3,8	71	5,1
		LW96L	2 180	1 577	72,3	1 539	633	41,1	569	37,0	198	12,9	70	4,5	69	4,5
		BW98Z	2 164	1 501	80,3	1 479	642	43,4	545	36,8	144	9,7	83	5,6	65	4,4
	Zusammen	LW01W	5 974	3 862	64,6	3 709	1 446	39,0	1 867	50,3	217	5,9	130	3,5	49	1,3
		LW01L	5 974	3 862	64,6	3 742	1 593	42,6	1 612	43,1	255	6,8	109	2,9	173	4,6
		LW96L	5 858	4 284	73,1	4 159	1 665	40,0	1 726	41,5	426	10,2	177	4,3	165	4,0
		BW98Z	5 886	4 281	81,9	4 207	1 719	40,9	1 811	43,0	314	7,5	197	4,7	166	3,9
233	LK Daun															
01	VG Daun															
075	Üdersdorf	LW01W	872	567	65,0	540	190	35,2	292	54,1	49	9,1	9	1,7		
		LW01L	872	567	65,0	545	184	33,8	271	49,7	48	8,8	17	3,1	25	4,6
		LW96L	796	608	76,4	582	178	30,6	298	51,2	51	8,8	24	4,1	31	5,3
		BW98Z	827	656	88,3	641	197	30,7	323	50,4	39	6,1	41	6,4	41	6,4
006	Betteldorf	LW01W	227	155	68,3	148	68	45,9	71	48,0	8	5,4	1	0,7		
		LW01L	227	155	68,3	147	60	40,8	69	46,9	3	2,0	1	0,7	14	9,5
		LW96L	219	164	74,9	163	51	31,3	85	52,1	15	9,2	7	4,3	5	3,1
		BW98Z	225	151	82,1	148	51	34,5	74	50,0	5	3,4	5	3,4	13	8,8
008	Bleckhausen	LW01W	288	185	64,2	182	69	37,9	81	44,5	26	14,3	6	3,3		
		LW01L	288	185	64,2	183	67	36,6	81	44,3	18	9,8	10	5,5	7	3,8
		LW96L	292	215	73,6	206	64	31,1	103	50,0	16	7,8	11	5,3	12	5,8
		BW98Z	288	224	82,4	216	74	34,3	101	46,8	11	5,1	15	6,9	15	6,9
011	Brockscheid	LW01W	179	118	65,9	114	49	43,0	54	47,4	7	6,1	4	3,5		
		LW01L	179	118	65,9	114	53	46,5	45	39,5	7	6,1	5	4,4	4	3,5
		LW96L	173	145	83,8	139	41	29,5	86	61,9	3	2,2	6	4,3	3	2,2
		BW98Z	187	149	88,2	146	46	31,5	73	50,0	15	10,3	6	4,1	6	4,1
014	Darscheid	LW01W	601	358	59,6	347	174	50,1	129	37,2	28	8,1	16	4,6		
		LW01L	601	358	59,6	351	172	49,0	117	33,3	28	8,0	13	3,7	21	6,0
		LW96L	552	378	68,5	372	122	32,8	181	48,7	33	8,9	26	7,0	10	2,7
		BW98Z	579	450	85,4	441	171	38,8	186	42,2	39	8,8	23	5,2	22	5,0
501	Daun, St.	LW01W	6 461	4 149	64,2	4 040	1 641	40,6	1 802	44,6	466	11,5	131	3,2		
		LW01L	6 461	4 149	64,2	4 057	1 597	39,4	1 740	42,9	378	9,3	176	4,3	166	4,1
		LW96L	6 274	4 553	72,6	4 451	1 313	29,5	2 297	51,6	484	10,9	247	5,5	110	2,5
		BW98Z	6 567	4 522	81,4	4 451	1 354	30,4	2 385	53,6	309	6,9	228	5,1	175	3,9
016	Demerath	LW01W	252	170	67,5	165	52	31,5	82	49,7	25	15,2	6	3,6		
		LW01L	252	170	67,5	165	51	30,9	78	47,3	14	8,5	3	1,8	19	11,5
		LW96L	253	163	64,4	159	51	32,1	90	56,6	10	6,3	5	3,1	3	1,9
		BW98Z	246	186	80,2	184	60	32,6	95	51,6	10	5,4	7	3,8	12	6,5

noch: 12. Ergebnisse der kreisangehörigen Gemeinden

noch: 233 Landkreis Daun

Schl. Nr.	Gemeinde	Wahl	Wahlberechtigte	Wähler	Wahlbeteiligung	Gültige Stimmen	Von den gültigen Stimmen entfielen auf									
							SPD		CDU		F.D.P.		GRÜNE		Sonstige	
							Anzahl	%	Anzahl	%	Anzahl	%	Anzahl	%	Anzahl	%
017	Deudesfeld	LW01W	343	241	70,3	228	85	37,3	109	47,8	24	10,5	10	4,4		
		LW01L	343	241	70,3	231	85	36,8	102	44,2	23	10,0	15	6,5	6	2,6
		LW96L	352	291	82,7	281	66	23,5	172	61,2	24	8,5	19	6,8		
		BW98Z	339	281	92,1	278	71	25,5	163	58,6	25	9,0	16	5,8	3	1,1
018	Dockweiler	LW01W	508	308	60,6	302	124	41,1	135	44,7	33	10,9	10	3,3		
		LW01L	508	308	60,6	305	120	39,3	130	42,6	25	8,2	16	5,2	14	4,6
		LW96L	470	317	67,4	309	95	30,7	161	52,1	35	11,3	11	3,6	7	2,3
		BW98Z	497	351	80,5	342	129	37,7	161	47,1	25	7,3	16	4,7	11	3,2
020	Dreis-Brück	LW01W	729	514	70,5	497	207	41,6	242	48,7	34	6,8	14	2,8		
		LW01L	729	514	70,5	502	186	37,1	240	47,8	29	5,8	24	4,8	23	4,6
		LW96L	713	560	78,5	538	133	24,7	320	59,5	46	8,6	28	5,2	11	2,0
		BW98Z	729	582	88,9	564	172	30,5	321	56,9	33	5,9	21	3,7	17	3,0
021	Ellscheid	LW01W	212	145	68,4	143	48	33,6	81	56,6	11	7,7	3	2,1		
		LW01L	212	145	68,4	143	44	30,8	81	56,6	11	7,7	3	2,1	4	2,8
		LW96L	220	167	75,9	160	35	21,9	100	62,5	12	7,5	5	3,1	8	5,0
		BW98Z	214	171	84,7	160	39	24,4	101	63,1	9	5,6	8	5,0	3	1,9
025	Gefell	LW01W	68	50	73,5	43	17	39,5	22	51,2	3	7,0	1	2,3		
		LW01L	68	50	73,5	44	15	34,1	23	52,3	3	6,8	1	2,3	2	4,5
		LW96L	68	51	75,0	49	16	32,7	23	46,9	5	10,2	2	4,1	3	6,1
		BW98Z	65	53	84,1	51	26	51,0	18	35,3	4	7,8	2	3,9	1	2,0
027	Gillenfeld	LW01W	1 124	707	62,9	687	273	39,7	331	48,2	62	9,0	21	3,1		
		LW01L	1 124	707	62,9	697	244	35,0	305	43,8	62	8,9	32	4,6	54	7,7
		LW96L	1 058	783	74,0	769	221	28,7	415	54,0	77	10,0	27	3,5	29	3,8
		BW98Z	1 109	845	83,7	824	243	29,5	454	55,1	52	6,3	26	3,2	49	5,9
031	Hörscheid	LW01W	106	63	59,4	61	14	23,0	36	59,0	10	16,4	1	1,6		
		LW01L	106	63	59,4	62	12	19,4	38	61,3	11	17,7	1	1,6		
		LW96L	104	73	70,2	72	20	27,8	41	56,9	6	8,3	4	5,6	1	1,4
		BW98Z	107	75	72,8	73	20	27,4	42	57,5	9	12,3	2	2,7		
030	Hinterweiler	LW01W	181	126	69,6	126	70	55,6	44	34,9	7	5,6	5	4,0		
		LW01L	181	126	69,6	124	55	44,4	45	36,3	11	8,9	5	4,0	8	6,5
		LW96L	199	148	74,4	146	48	32,9	74	50,7	16	11,0	8	5,5		
		BW98Z	190	154	85,6	152	47	30,9	79	52,0	13	8,6	6	3,9	7	4,6
034	Immerath	LW01W	194	133	68,6	127	57	44,9	50	39,4	17	13,4	3	2,4		
		LW01L	194	133	68,6	125	57	45,6	47	37,6	15	12,0	3	2,4	3	2,4
		LW96L	189	136	72,0	131	61	46,6	39	29,8	25	19,1	6	4,6		
		BW98Z	190	136	75,6	133	51	38,3	61	45,9	10	7,5	4	3,0	7	5,3
039	Kirchweiler	LW01W	329	233	70,8	227	150	66,1	63	27,8	11	4,8	3	1,3		
		LW01L	329	233	70,8	225	114	50,7	87	38,7	10	4,4	6	2,7	8	3,6
		LW96L	335	269	80,3	257	129	50,2	101	39,3	12	4,7	7	2,7	8	3,1
		BW98Z	338	266	84,4	260	117	45,0	109	41,9	14	5,4	10	3,8	10	3,8
040	Kradenbach	LW01W	120	86	71,7	81	32	39,5	44	54,3	4	4,9	1	1,2		
		LW01L	120	86	71,7	82	33	40,2	43	52,4	3	3,7	1	1,2	2	2,4
		LW96L	121	85	70,2	84	15	17,9	63	75,0	3	3,6	3	3,6		
		BW98Z	123	106	92,2	104	29	27,9	61	58,7	3	2,9	3	2,9	8	7,7
042	Mehren	LW01W	1 099	658	59,9	643	248	38,6	310	48,2	64	10,0	21	3,3		
		LW01L	1 099	658	59,9	647	256	39,6	287	44,4	60	9,3	22	3,4	22	3,4
		LW96L	991	680	68,6	667	223	33,4	338	50,7	65	9,7	25	3,7	16	2,4
		BW98Z	1 066	733	77,8	727	258	35,5	358	49,2	54	7,4	27	3,7	30	4,1
043	Meisburg	LW01W	195	135	69,2	134	53	39,6	65	48,5	16	11,9			2	1,5
		LW01L	195	135	69,2	133	58	43,6	58	43,6	15	11,3			5	3,1
		LW96L	208	164	78,8	159	56	35,2	88	55,3	9	5,7	1	0,6		
		BW98Z	203	156	81,7	153	46	30,1	88	57,5	11	7,2	5	3,3	3	2,0

noch: 12. Ergebnisse der kreisangehörigen Gemeinden

noch: 233 Landkreis Daun

Schl. Nr.	Gemeinde	Wahl	Wahlberechtigte	Wähler	Wahlbeteiligung	Gültige Stimmen	Von den gültigen Stimmen entfielen auf									
							SPD		CDU		F.D.P.		GRÜNE		Sonstige	
							Anzahl	%	Anzahl	%	Anzahl	%	Anzahl	%	Anzahl	%
046	Mückeln	LW01W	178	106	59,6	99	34	34,3	47	47,5	13	13,1	5	5,1		
		LW01L	178	106	59,6	101	44	43,6	37	36,6	10	9,9	7	6,9	3	3,0
		LW96L	178	130	73,0	125	22	17,6	70	56,0	13	10,4	12	9,6	8	6,4
		BW98Z	172	128	80,0	124	25	20,2	64	51,6	19	15,3	10	8,1	6	4,8
049	Nerdien	LW01W	165	117	70,9	108	45	41,7	57	52,8	5	4,6	1	0,9		
		LW01L	165	117	70,9	116	46	39,7	50	43,1	4	3,4	1	0,9	15	12,9
		LW96L	136	102	75,0	96	26	27,1	51	53,1	6	6,3	4	4,2	9	9,4
		BW98Z	143	114	85,1	111	21	18,9	66	59,5	5	4,5	4	3,6	15	13,5
052	Niederstadtfeld	LW01W	383	279	72,8	270	111	41,1	120	44,4	28	10,4	11	4,1		
		LW01L	383	279	72,8	273	104	38,1	122	44,7	27	9,9	15	5,5	5	1,8
		LW96L	413	339	82,1	330	96	29,1	165	50,0	45	13,6	20	6,1	4	1,2
		BW98Z	399	306	88,7	300	99	33,0	151	50,3	18	6,0	26	8,7	6	2,0
055	Oberstadtfeld	LW01W	473	293	61,9	282	121	42,9	137	48,6	22	7,8	2	0,7		
		LW01L	473	293	61,9	287	121	42,2	130	45,3	19	6,6	1	0,3	16	5,6
		LW96L	452	281	62,2	269	83	30,9	138	51,3	22	8,2	9	3,3	17	6,3
		BW98Z	460	331	78,1	322	126	39,1	144	44,7	26	8,1	8	2,5	18	5,6
061	Sarmersbach	LW01W	151	113	74,8	110	24	21,8	71	64,5	9	8,2	6	5,5		
		LW01L	151	113	74,8	111	21	18,9	71	64,0	10	9,0	7	6,3	2	1,8
		LW96L	141	107	75,9	102	21	20,6	65	63,7	7	6,9	4	3,9	5	4,9
		BW98Z	144	124	91,9	123	21	17,1	80	65,0	10	8,1	6	4,9	6	4,9
062	Saxler	LW01W	69	60	87,0	59	24	40,7	29	49,2	5	8,5	1	1,7		
		LW01L	69	60	87,0	60	20	33,3	28	46,7	7	11,7	4	6,7	1	1,7
		LW96L	69	62	89,9	61	12	19,7	34	55,7	5	8,2	6	9,8	4	6,6
		BW98Z	65	59	95,2	58	15	25,9	31	53,4	3	5,2	6	10,3	3	5,2
064	Schönbach	LW01W	220	130	59,1	127	61	48,0	57	44,9	5	3,9	4	3,1		
		LW01L	220	130	59,1	128	66	51,6	48	37,5	7	5,5	4	3,1	3	2,3
		LW96L	222	150	67,6	146	57	39,0	74	50,7	6	4,1	6	4,1	3	2,1
		BW98Z	232	167	81,5	164	62	37,8	67	40,9	9	5,5	9	5,5	17	10,4
063	Schalkenmehren	LW01W	454	311	68,5	304	104	34,2	155	51,0	39	12,8	6	2,0		
		LW01L	454	311	68,5	308	105	34,1	151	49,0	32	10,4	9	2,9	11	3,6
		LW96L	449	343	76,4	327	91	27,8	184	56,3	27	8,3	14	4,3	11	3,4
		BW98Z	447	346	87,2	345	106	30,7	191	55,4	23	6,7	14	4,1	11	3,2
065	Schutz	LW01W	140	83	59,3	79	35	44,3	30	38,0	9	11,4	5	6,3		
		LW01L	140	83	59,3	77	27	35,1	28	36,4	6	7,8	8	10,4	8	10,4
		LW96L	122	87	71,3	84	21	25,0	43	51,2	10	11,9	7	8,3	3	3,6
		BW98Z	131	88	75,9	87	38	43,7	35	40,2	7	8,0	6	6,9	1	1,1
067	Steineberg	LW01W	173	117	67,6	114	42	36,8	62	54,4	6	5,3	4	3,5		
		LW01L	173	117	67,6	111	37	33,3	60	54,1	6	5,4	6	5,4	2	1,8
		LW96L	185	144	77,8	141	40	28,4	79	56,0	10	7,1	5	3,5	7	5,0
		BW98Z	165	129	83,8	127	34	26,8	74	58,3	13	10,2	3	2,4	3	2,4
068	Steiningen	LW01W	161	125	77,6	123	43	35,0	75	61,0	4	3,3	1	0,8		
		LW01L	161	125	77,6	123	42	34,1	67	54,5	9	7,3	1	0,8	4	3,3
		LW96L	149	127	85,2	123	35	28,5	78	63,4	6	4,9	3	2,4	1	0,8
		BW98Z	158	127	87,6	125	33	26,4	80	64,0	9	7,2	3	2,4		
070	Strohn	LW01W	398	262	65,8	260	75	28,8	168	64,6	13	5,0	4	1,5		
		LW01L	398	262	65,8	258	74	28,7	153	59,3	18	7,0	6	2,3	7	2,7
		LW96L	399	277	69,4	270	63	23,3	176	65,2	19	7,0	8	3,0	4	1,5
		BW98Z	401	310	84,2	300	61	20,3	200	66,7	18	6,0	13	4,3	8	2,7
071	Strotzbüsch	LW01W	335	174	51,9	172	74	43,0	86	50,0	9	5,2	3	1,7		
		LW01L	335	174	51,9	168	70	41,7	82	48,8	5	3,0	2	1,2	9	5,4
		LW96L	339	189	55,8	185	56	30,3	104	56,2	10	5,4	1	0,5	14	7,6
		BW98Z	340	224	70,0	218	69	31,7	116	53,2	13	6,0	8	3,7	12	5,5
074	Udler	LW01W	233	177	76,0	170	62	36,5	93	54,7	12	7,1	3	1,8		
		LW01L	233	177	76,0	172	71	41,3	84	48,8	9	5,2	2	1,2	6	3,5
		LW96L	222	187	84,2	176	37	21,0	116	65,9	10	5,7	7	4,0	6	3,4
		BW98Z	232	193	90,6	183	43	23,5	110	60,1	15	8,2	6	3,3	9	4,9

noch: 12. Ergebnisse der kreisangehörigen Gemeinden

noch: 233 Landkreis Daun

Schl. Nr.	Gemeinde	Wahl	Wahlberechtigte	Wähler	Wahlbeteiligung	Gültige Stimmen	Von den gültigen Stimmen entfielen auf									
							SPD		CDU		F.D.P.		GRÜNE		Sonstige	
							Anzahl	%	Anzahl	%	Anzahl	%	Anzahl	%	Anzahl	%
077	Utzerath	LW01W	168	107	63,7	106	35	33,0	59	55,7	5	4,7	7	6,6		
		LW01L	168	107	63,7	104	44	42,3	50	48,1	5	4,8	3	2,9	2	1,9
		LW96L	165	131	79,4	126	31	24,6	80	63,5	9	7,1	5	4,0	1	0,8
		BW98Z	166	129	86,0	124	26	21,0	84	67,7	5	4,0	8	6,5	1	0,8
079	Wallenborn	LW01W	410	270	65,9	261	98	37,5	139	53,3	23	8,8	1	0,4		
		LW01L	410	270	65,9	265	92	34,7	145	54,7	20	7,5	1	0,4	7	2,6
		LW96L	414	286	69,1	278	69	24,8	178	64,0	21	7,6	5	1,8	5	1,8
		BW98Z	423	328	86,3	320	83	25,9	199	62,2	25	7,8	7	2,2	6	1,9
081	Weidenbach	LW01W	247	170	68,8	161	90	55,9	50	31,1	15	9,3	6	3,7		
		LW01L	247	170	68,8	165	85	51,5	50	30,3	12	7,3	9	5,5	9	5,5
		LW96L	276	217	78,6	207	87	42,0	82	39,6	20	9,7	10	4,8	8	3,9
		BW98Z	267	198	81,8	192	75	39,1	71	37,0	18	9,4	15	7,8	13	6,8
084	Winkel (Eifel)	LW01W	140	85	60,7	84	30	35,7	40	47,6	11	13,1	3	3,6		
		LW01L	140	85	60,7	85	29	34,1	40	47,1	11	12,9	3	3,5	2	2,4
		LW96L	127	90	70,9	87	19	21,8	57	65,5	7	8,0	4	4,6		
		BW98Z	131	104	84,6	104	28	26,9	61	58,7	10	9,6	3	2,9	2	1,9
	Zusammen	LW01W	18 586	12 080	65,0	11 724	4 729	40,3	5 518	47,1	1 138	9,7	339	2,9		
		LW01L	18 586	12 080	65,0	11 794	4 561	38,7	5 283	44,8	991	8,4	443	3,8	516	4,4
		LW96L	18 045	13 199	73,1	12 827	3 804	29,7	6 849	53,4	1 200	9,4	602	4,7	372	2,9
		BW98Z	18 565	13 652	83,0	13 375	4 166	31,1	7 077	52,9	936	7,0	626	4,7	570	4,3
02	VG Gerolstein															
004	Berlingen	LW01W	172	121	70,3	117	45	38,5	60	51,3	11	9,4	1	0,9		
		LW01L	172	121	70,3	119	37	31,1	62	52,1	11	9,2	4	3,4	5	4,2
		LW96L	178	131	73,6	127	30	23,6	79	62,2	7	5,5	8	6,3	3	2,4
		BW98Z	175	142	88,2	142	34	23,9	83	58,5	15	10,6	6	4,2	4	2,8
204	Birresborn	LW01W	986	528	53,5	517	246	47,6	223	43,1	30	5,8	18	3,5		
		LW01L	986	528	53,5	518	246	47,5	200	38,6	25	4,8	14	2,7	33	6,4
		LW96L	1 047	635	60,6	631	246	39,0	299	47,4	45	7,1	23	3,6	18	2,9
		BW98Z	987	704	77,9	694	287	41,4	304	43,8	41	5,9	27	3,9	35	5,0
209	Densborn	LW01W	466	270	57,9	268	144	53,7	101	37,7	14	5,2	9	3,4		
		LW01L	466	270	57,9	268	146	54,5	88	32,8	17	6,3	4	1,5	13	4,9
		LW96L	465	279	60,0	273	112	41,0	117	42,9	22	8,1	12	4,4	10	3,7
		BW98Z	478	360	82,6	352	158	44,9	166	47,2	9	2,6	16	4,5	3	0,9
211	Duppach	LW01W	235	163	69,4	151	41	27,2	87	57,6	14	9,3	9	6,0		
		LW01L	235	163	69,4	160	44	27,5	85	53,1	13	8,1	5	3,1	13	8,1
		LW96L	257	184	71,6	180	47	26,1	95	52,8	17	9,4	12	6,7	9	5,0
		BW98Z	253	201	85,5	194	41	21,1	121	62,4	11	5,7	7	3,6	14	7,2
026	Gerolstein, St.	LW01W	5 997	3 588	59,8	3 470	1 449	41,8	1 654	47,7	225	6,5	142	4,1		
		LW01L	5 997	3 588	59,8	3 511	1 385	39,4	1 565	44,6	209	6,0	167	4,8	185	5,3
		LW96L	5 679	3 967	69,9	3 905	1 298	33,2	1 950	49,9	331	8,5	202	5,2	124	3,2
		BW98Z	5 886	4 019	80,6	3 934	1 356	34,5	1 981	50,4	255	6,5	195	5,0	147	3,7
033	Hohenfels-Essingen	LW01W	275	175	63,6	169	86	50,9	64	37,9	11	6,5	8	4,7		
		LW01L	275	175	63,6	173	76	43,9	61	35,3	9	5,2	11	6,4	16	9,2
		LW96L	272	203	74,6	191	62	32,5	95	49,7	14	7,3	11	5,8	9	4,7
		BW98Z	274	215	86,0	209	98	46,9	80	38,3	10	4,8	10	4,8	11	5,3
036	Kalenborn-Scheuern	LW01W	381	222	58,3	215	74	34,4	102	47,4	30	14,0	9	4,2		
		LW01L	381	222	58,3	219	78	35,6	81	37,0	34	15,5	8	3,7	18	8,2
		LW96L	366	211	57,7	207	68	32,9	108	52,2	19	9,2	6	2,9	6	2,9
		BW98Z	373	275	79,3	270	92	34,1	128	47,4	25	9,3	20	7,4	5	1,9
223	Kopp	LW01W	177	101	57,1	93	24	25,8	43	46,2	15	16,1	11	11,8		
		LW01L	177	101	57,1	97	30	30,9	40	41,2	8	8,2	9	9,3	10	10,3
		LW96L	180	134	74,4	131	50	38,2	53	40,5	10	7,6	5	3,8	13	9,9
		BW98Z	175	127	80,4	123	56	45,5	51	41,5	5	4,1	4	3,3	7	5,7

noch: 12. Ergebnisse der kreisangehörigen Gemeinden

noch: 233 Landkreis Daun

Schl. Nr.	Gemeinde	Wahl	Wahlberechtigte	Wähler	Wahlbeteiligung	Gültige Stimmen	Von den gültigen Stimmen entfielen auf											
							SPD		CDU		F.D.P.		GRÜNE		Sonstige			
							Anzahl	%	Anzahl	%	Anzahl	%	Anzahl	%	Anzahl	%		
227	Mürtenbach	LW01W	559	301	53,8	290	116	40,0	139	47,9	19	6,6	16	5,5				
		LW01L	559	301	53,8	297	112	37,7	135	45,5	18	6,1	13	4,4	19	6,4		
		LW96L	573	344	60,0	335	93	27,8	181	54,0	20	6,0	25	7,5	16	4,8		
		BW98Z	572	380	76,8	371	132	35,6	175	47,2	23	6,2	16	4,3	25	6,7		
050	Neroth	LW01W	750	406	54,1	398	226	56,8	145	36,4	19	4,8	8	2,0				
		LW01L	750	406	54,1	399	210	52,6	131	32,8	15	3,8	14	3,5	29	7,3		
		LW96L	739	469	63,5	457	205	44,9	187	40,9	31	6,8	20	4,4	14	3,1		
		BW98Z	762	524	79,0	513	235	45,8	199	38,8	33	6,4	18	3,5	28	5,5		
056	Pelm	LW01W	846	504	59,6	489	227	46,4	213	43,6	33	6,7	16	3,3				
		LW01L	846	504	59,6	493	210	42,6	198	40,2	38	7,7	19	3,9	28	5,7		
		LW96L	829	543	65,5	526	194	36,9	253	48,1	32	6,1	25	4,8	22	4,2		
		BW98Z	854	546	77,7	536	214	39,9	251	46,8	26	4,9	26	4,9	19	3,5		
058	Rockeskyll	LW01W	235	136	57,9	135	66	48,9	52	38,5	11	8,1	6	4,4				
		LW01L	235	136	57,9	136	55	40,4	54	39,7	11	8,1	12	8,8	4	2,9		
		LW96L	231	158	68,4	155	52	33,5	72	46,5	20	12,9	10	6,5	1	0,6		
		BW98Z	244	178	82,0	178	72	40,4	79	44,4	6	3,4	12	6,7	9	5,1		
060	Salm	LW01W	303	199	65,7	192	62	32,3	108	56,3	17	8,9	5	2,6				
		LW01L	303	199	65,7	194	61	31,4	107	55,2	10	5,2	4	2,1	12	6,2		
		LW96L	308	227	73,7	222	60	27,0	126	56,8	20	9,0	12	5,4	4	1,8		
		BW98Z	306	234	81,3	233	66	28,3	136	58,4	15	6,4	7	3,0	9	3,9		
	Zusammen	LW01W	11 382	6 714	59,0	6 504	2 806	43,1	2 991	46,0	449	6,9	258	4,0				
		LW01L	11 382	6 714	59,0	6 584	2 690	40,9	2 807	42,6	418	6,3	284	4,3	385	5,8		
		LW96L	11 124	7 485	67,3	7 340	2 517	34,3	3 615	49,3	588	8,0	371	5,1	249	3,4		
		BW98Z	11 339	7 905	80,3	7 749	2 841	36,7	3 754	48,4	474	6,1	364	4,7	316	4,1		
03	VG Hillesheim	076	Üxheim	LW01W	1 155	771	66,8	751	232	30,9	390	51,9	87	11,6	42	5,6		
				LW01L	1 155	771	66,8	760	250	32,9	347	45,7	75	9,9	35	4,6	53	7,0
				LW96L	1 118	809	72,4	792	175	22,1	487	61,5	78	9,8	32	4,0	20	2,5
				BW98Z	1 165	879	84,2	862	255	29,6	427	49,5	80	9,3	51	5,9	49	5,7
002	Basberg	LW01W	61	52	85,2	52	25	48,1	18	34,6	7	13,5	2	3,8				
		LW01L	61	52	85,2	51	30	58,8	13	25,5	5	9,8	2	3,9	1	2,0		
		LW96L	61	54	88,5	54	17	31,5	22	40,7	7	13,0	5	9,3	3	5,6		
		BW98Z	63	49	94,2	49	15	30,6	25	51,0	2	4,1	4	8,2	3	6,1		
005	Berndorf	LW01W	433	239	55,2	229	85	37,1	118	51,5	18	7,9	8	3,5				
		LW01L	433	239	55,2	234	85	36,3	113	48,3	18	7,7	5	2,1	13	5,6		
		LW96L	401	269	67,1	262	85	32,4	144	55,0	19	7,3	11	4,2	3	1,1		
		BW98Z	414	312	87,9	305	100	32,8	151	49,5	18	5,9	23	7,5	13	4,3		
019	Dohm-Lammersdorf	LW01W	140	97	69,3	92	34	37,0	41	44,6	10	10,9	7	7,6				
		LW01L	140	97	69,3	97	33	34,0	42	43,3	9	9,3	5	5,2	8	8,2		
		LW96L	143	110	76,9	107	27	25,2	51	47,7	8	7,5	7	6,5	14	13,1		
		BW98Z	133	95	81,9	94	38	40,4	36	38,3	8	8,5	4	4,3	8	8,5		
029	Hillesheim, St.	LW01W	2 487	1 356	54,5	1 322	524	39,6	631	47,7	107	8,1	60	4,5				
		LW01L	2 487	1 356	54,5	1 333	512	38,4	591	44,3	97	7,3	51	3,8	82	6,2		
		LW96L	2 288	1 510	66,0	1 464	462	31,6	769	52,5	138	9,4	62	4,2	33	2,3		
		BW98Z	2 397	1 655	80,8	1 632	578	35,4	817	50,1	94	5,8	77	4,7	66	4,0		
038	Kerpen (Eifel)	LW01W	385	280	72,7	268	105	39,2	120	44,8	30	11,2	13	4,9				
		LW01L	385	280	72,7	276	109	39,5	112	40,6	26	9,4	13	4,7	16	5,8		
		LW96L	394	296	75,1	291	83	28,5	156	53,6	25	8,6	14	4,8	13	4,5		
		BW98Z	372	299	91,2	291	112	38,5	125	43,0	23	7,9	13	4,5	18	6,2		
229	Nohn	LW01W	354	231	65,3	221	63	28,5	128	57,9	22	10,0	8	3,6				
		LW01L	354	231	65,3	226	69	30,5	119	52,7	19	8,4	9	4,0	10	4,4		
		LW96L	352	278	79,0	274	58	21,2	178	65,0	21	7,7	13	4,7	4	1,5		
		BW98Z	364	283	85,8	278	60	21,6	175	62,9	18	6,5	13	4,7	12	4,3		

noch: 12. Ergebnisse der kreisangehörigen Gemeinden

noch: 233 Landkreis Daun

Schl. Nr.	Gemeinde	Wahl	Wahlberechtigte	Wähler	Wahlbeteiligung	Gültige Stimmen	Von den gültigen Stimmen entfielen auf									
							SPD		CDU		F.D.P.		GRÜNE		Sonstige	
							Anzahl	%	Anzahl	%	Anzahl	%	Anzahl	%	Anzahl	%
053	Oberbettingen	LW01W	534	377	70,6	370	185	50,0	155	41,9	18	4,9	12	3,2		
		LW01L	534	377	70,6	370	181	48,9	145	39,2	18	4,9	13	3,5	13	3,5
		LW96L	525	381	72,6	374	160	42,8	172	46,0	18	4,8	17	4,5	7	1,9
		BW98Z	532	423	87,0	419	184	43,9	174	41,5	21	5,0	18	4,3	22	5,3
054	Oberehe-Stroheich	LW01W	290	194	66,9	190	88	46,3	80	42,1	21	11,1	1	0,5		
		LW01L	290	194	66,9	189	96	50,8	73	38,6	11	5,8	2	1,1	7	3,7
		LW96L	285	184	64,6	178	48	27,0	95	53,4	21	11,8	5	2,8	9	5,1
		BW98Z	290	207	81,5	201	86	42,8	95	47,3	12	6,0	3	1,5	5	2,5
080	Walsdorf	LW01W	660	394	59,7	378	137	36,2	208	55,0	21	5,6	12	3,2		
		LW01L	660	394	59,7	388	136	35,1	191	49,2	23	5,9	12	3,1	26	6,7
		LW96L	626	393	62,8	380	91	23,9	221	58,2	37	9,7	12	3,2	19	5,0
		BW98Z	627	438	80,1	433	122	28,2	228	52,7	34	7,9	16	3,7	33	7,6
083	Wiesbaum	LW01W	452	327	72,3	319	124	38,9	161	50,5	25	7,8	9	2,8		
		LW01L	452	327	72,3	321	117	36,4	151	47,0	26	8,1	12	3,7	15	4,7
		LW96L	422	330	78,2	323	96	29,7	178	55,1	25	7,7	16	5,0	8	2,5
		BW98Z	442	347	88,7	340	96	28,2	189	55,6	23	6,8	17	5,0	15	4,4
	Zusammen	LW01W	6 951	4 318	62,1	4 192	1 602	38,2	2 050	48,9	366	8,7	174	4,2		
		LW01L	6 951	4 318	62,1	4 245	1 618	38,1	1 897	44,7	327	7,7	159	3,7	244	5,7
		LW96L	6 615	4 614	69,8	4 499	1 302	28,9	2 473	55,0	397	8,8	194	4,3	133	3,0
		BW98Z	6 799	4 987	83,8	4 904	1 646	33,6	2 442	49,8	333	6,8	239	4,9	244	5,0
04	VG Kelberg															
201	Arbach	LW01W	131	117	89,3	106	35	33,0	60	56,6	7	6,6	4	3,8		
		LW01L	131	117	89,3	108	38	35,2	48	44,4	11	10,2	4	3,7	7	6,5
		LW96L	133	107	80,5	102	16	15,7	68	66,7	9	8,8	6	5,9	3	2,9
		BW98Z	127	111	91,7	110	28	25,5	67	60,9	5	4,5	4	3,6	6	5,5
003	Beinhausen	LW01W	65	41	63,1	37	10	27,0	24	64,9	2	5,4	1	2,7		
		LW01L	65	41	63,1	38	7	18,4	23	60,5	4	10,5	1	2,6	3	7,9
		LW96L	62	43	69,4	41	7	17,1	29	70,7	4	9,8	4	9,8	1	2,4
		BW98Z	67	59	89,4	57	14	24,6	33	57,9	3	5,3	3	5,3	7	12,3
202	Bereborn	LW01W	100	67	67,0	63	27	42,9	30	47,6	4	6,3	2	3,2		
		LW01L	100	67	67,0	65	26	40,0	32	49,2	2	3,1			5	7,7
		LW96L	115	87	75,7	81	24	29,6	47	58,0	3	3,7	2	2,5	5	6,2
		BW98Z	106	85	86,7	81	28	34,6	45	55,6	3	3,7	1	1,2	4	4,9
203	Berenbach	LW01W	134	82	61,2	79	22	27,8	48	60,8	6	7,6	3	3,8		
		LW01L	134	82	61,2	81	21	25,9	46	56,8	6	7,4	3	3,7	5	6,2
		LW96L	136	106	77,9	100	27	27,0	49	49,0	15	15,0	3	3,0	6	6,0
		BW98Z	138	114	89,1	112	36	32,1	62	55,4	11	9,8	2	1,8	1	0,9
205	Bodenbach	LW01W	198	124	62,6	119	26	21,8	72	60,5	13	10,9	8	6,7		
		LW01L	198	124	62,6	120	32	26,7	70	58,3	9	7,5	7	5,8	2	1,7
		LW96L	191	142	74,3	136	19	14,0	100	73,5	10	7,4	4	2,9	3	2,2
		BW98Z	197	155	86,6	150	28	18,7	92	61,3	15	10,0	8	5,3	7	4,7
206	Bongard	LW01W	212	146	68,9	141	54	38,3	79	56,0	7	5,0	1	0,7		
		LW01L	212	146	68,9	140	49	35,0	72	51,4	13	9,3	2	1,4	4	2,9
		LW96L	214	167	78,0	162	25	15,4	112	69,1	16	9,9	6	3,7	3	1,9
		BW98Z	210	167	86,1	165	44	26,7	106	64,2	12	7,3	2	1,2	1	0,6
207	Borler	LW01W	83	70	84,3	67	27	40,3	36	53,7	2	3,0	2	3,0		
		LW01L	83	70	84,3	68	25	36,8	34	50,0	2	2,9	2	2,9	5	7,4
		LW96L	77	65	84,4	63	16	25,4	33	52,4	11	17,5	3	4,5	3	4,8
		BW98Z	77	69	94,5	69	20	29,0	32	46,4	8	11,6	3	4,3	6	8,7
010	Boxberg	LW01W	169	115	68,0	107	28	26,2	73	68,2	4	3,7	2	1,9		
		LW01L	169	115	68,0	113	24	21,2	80	70,8	4	3,5	2	1,8	3	2,7
		LW96L	177	132	74,6	129	23	17,8	89	69,0	11	8,5	6	4,7		
		BW98Z	171	138	86,3	135	26	19,3	96	71,1	5	3,7	7	5,2	1	0,7

noch: 12. Ergebnisse der kreisangehörigen Gemeinden

noch: 233 Landkreis Daun

Schl. Nr.	Gemeinde	Wahl	Wahlberechtigte	Wähler	Wahlbeteiligung	Gültige Stimmen	Von den gültigen Stimmen entfielen auf									
							SPD		CDU		F.D.P.		GRÜNE		Sonstige	
							Anzahl	%	Anzahl	%	Anzahl	%	Anzahl	%	Anzahl	%
208	Brücktal	LW01W	56	49	87,5	49	14	28,6	33	67,3	2	4,1				
		LW01L	56	49	87,5	49	11	22,4	33	67,3	3	6,1	2	4,1		
		LW96L	56	50	89,3	50	5	10,0	40	80,0	4	8,0	1	2,0		
		BW98Z	58	56	96,6	56	17	30,4	35	62,5	3	5,4			1	1,8
210	Drees	LW01W	125	98	78,4	95	27	28,4	51	53,7	12	12,6	5	5,3		
		LW01L	125	98	78,4	95	25	26,3	51	53,7	15	15,8	4	4,2		
		LW96L	132	111	84,1	108	16	14,8	72	66,7	13	12,0	3	2,8	4	3,7
		BW98Z	125	100	84,0	98	12	12,2	75	76,5	8	8,2	2	2,0	1	1,0
212	Gelenberg	LW01W	68	50	73,5	43	17	39,5	21	48,8	4	9,3	1	2,3		
		LW01L	68	50	73,5	46	19	41,3	21	45,7	3	6,5			3	6,5
		LW96L	72	58	80,6	56	22	39,3	30	53,6	3	5,4			1	1,8
		BW98Z	71	60	84,5	58	19	32,8	31	53,4	6	10,3			2	3,4
213	Gunderath	LW01W	81	50	61,7	49	21	42,9	21	42,9	3	6,1	4	8,2		
		LW01L	81	50	61,7	50	23	46,0	19	38,0	2	4,0	4	8,0	2	4,0
		LW96L	81	65	80,2	62	25	40,3	22	35,5	3	4,8	11	17,7	1	1,6
		BW98Z	79	67	84,8	66	35	53,0	22	33,3	2	3,0	5	7,6	2	3,0
215	Höchstberg	LW01W	308	181	58,8	177	70	39,5	83	46,9	16	9,0	8	4,5		
		LW01L	308	181	58,8	179	84	46,9	74	41,3	12	6,7	6	3,4	3	1,7
		LW96L	323	234	72,4	229	80	34,9	107	46,7	30	13,1	8	3,5	4	1,7
		BW98Z	317	227	81,1	224	76	33,9	115	51,3	14	6,3	15	6,7	4	1,8
032	Hörschhausen	LW01W	118	90	76,3	87	41	47,1	31	35,6	11	12,6	4	4,6		
		LW01L	118	90	76,3	89	40	44,9	31	34,8	9	10,1	2	2,2	7	7,9
		LW96L	122	99	81,1	93	26	28,0	46	49,5	12	12,9	6	6,5	3	3,2
		BW98Z	118	89	88,1	88	35	39,8	38	43,2	6	6,8	1	1,1	8	9,1
216	Horperath	LW01W	71	51	71,8	48	17	35,4	21	43,8	7	14,6	3	6,3		
		LW01L	71	51	71,8	50	19	38,0	20	40,0	6	12,0	1	2,0	4	8,0
		LW96L	74	54	73,0	54	14	25,9	23	42,6	9	16,7	2	3,7	6	11,1
		BW98Z	71	58	81,7	58	19	32,8	31	53,4	4	6,9	2	3,4	2	3,4
221	Kötterichen	LW01W	93	62	66,7	61	23	37,7	37	60,7			1	1,6		
		LW01L	93	62	66,7	62	21	33,9	33	53,2	1	1,6	2	3,2	5	8,1
		LW96L	89	61	68,5	60	20	33,3	32	53,3	1	1,7	5	8,3	2	3,3
		BW98Z	92	55	78,6	55	24	43,6	28	50,9	1	1,8	1	1,8	1	1,8
217	Kaperich	LW01W	155	98	63,2	90	36	40,0	43	47,8	6	6,7	5	5,6		
		LW01L	155	98	63,2	93	37	39,8	38	40,9	6	6,5	4	4,3	8	8,6
		LW96L	152	112	73,7	110	31	28,2	63	57,3	10	9,1	6	5,5		
		BW98Z	148	118	85,5	116	27	23,3	65	56,0	12	10,3	6	5,2	6	5,2
037	Katzwinkel	LW01W	109	82	75,2	76	27	35,5	37	48,7	7	9,2	5	6,6		
		LW01L	109	82	75,2	81	25	30,9	38	46,9	6	7,4	3	3,7	9	11,1
		LW96L	122	92	75,4	88	14	15,9	55	62,5	12	13,6	4	4,5	3	3,4
		BW98Z	108	84	86,6	83	16	19,3	49	59,0	11	13,3	2	2,4	5	6,0
218	Kelberg	LW01W	1 511	1 051	69,6	996	332	33,3	505	50,7	123	12,3	36	3,6		
		LW01L	1 511	1 051	69,6	1 011	353	34,9	478	47,3	89	8,8	42	4,2	49	4,8
		LW96L	1 363	1 098	80,6	1 075	296	27,5	564	52,5	127	11,8	54	5,0	34	3,2
		BW98Z	1 454	1 021	84,2	1 012	261	25,8	584	57,7	76	7,5	57	5,6	34	3,4
220	Kirsbach	LW01W	73	61	83,6	60	9	15,0	49	81,7	2	3,3				
		LW01L	73	61	83,6	61	9	14,8	48	78,7	4	6,6				
		LW96L	76	71	93,4	69	4	5,8	59	85,5	6	8,7				
		BW98Z	72	65	97,0	64	5	7,8	54	84,4	5	7,8				
222	Kolverath	LW01W	106	78	73,6	74	18	24,3	48	64,9	6	8,1	2	2,7		
		LW01L	106	78	73,6	73	20	27,4	44	60,3	6	8,2	1	1,4	2	2,7
		LW96L	125	101	80,8	93	23	24,7	58	62,4	6	6,5	3	3,2	3	3,2
		BW98Z	111	77	83,7	74	22	29,7	45	60,8	5	6,8	1	1,4	1	1,4

noch: 12. Ergebnisse der kreisangehörigen Gemeinden

noch: 233 Landkreis Daun

Schl. Nr.	Gemeinde	Wahl	Wahlberechtigte	Wähler	Wahlbeteiligung	Gültige Stimmen	Von den gültigen Stimmen entfielen auf									
							SPD		CDU		F.D.P.		GRÜNE		Sonstige	
							Anzahl	%	Anzahl	%	Anzahl	%	Anzahl	%	Anzahl	%
224	Lirstal	LW01W	198	126	63,6	114	47	41,2	51	44,7	13	11,4	3	2,6		
		LW01L	198	126	63,6	119	45	37,8	49	41,2	11	9,2	1	0,8	13	10,9
		LW96L	199	142	71,4	129	64	49,6	54	41,9	2	1,6	2	1,6	7	5,4
		BW98Z	197	128	77,1	123	59	48,0	46	37,4	4	3,3	4	3,3	10	8,1
225	Mannebach	LW01W	211	155	73,5	146	40	27,4	74	50,7	28	19,2	4	2,7		
		LW01L	211	155	73,5	146	39	26,7	55	37,7	28	19,2	3	2,1	21	14,4
		LW96L	231	182	78,8	173	48	27,7	74	42,8	36	20,8	7	4,0	8	4,6
		BW98Z	225	168	82,4	164	44	26,8	90	54,9	16	9,8	2	1,2	12	7,3
226	Mosbruch	LW01W	139	95	68,3	86	35	40,7	41	47,7	4	4,7	6	7,0		
		LW01L	139	95	68,3	87	35	40,2	38	43,7	1	1,1	7	8,0	6	6,9
		LW96L	147	124	84,4	115	26	22,6	71	61,7	6	5,2	5	4,3	7	6,1
		BW98Z	143	119	86,9	116	28	24,1	66	56,9	5	4,3	8	6,9	9	7,8
048	Neichen	LW01W	113	92	81,4	91	40	44,0	47	51,6	1	1,1	3	3,3		
		LW01L	113	92	81,4	91	39	42,9	49	53,8	1	1,1	2	2,2		
		LW96L	119	97	81,5	96	22	22,9	59	61,5	8	8,3	7	7,3		
		BW98Z	121	90	90,0	88	22	25,0	56	63,6	6	6,8	4	4,5		
228	Nitz	LW01W	40	36	90,0	35	5	14,3	30	85,7						
		LW01L	40	36	90,0	36	6	16,7	29	80,6					1	2,8
		LW96L	42	35	83,3	35	4	11,4	29	82,9			1	2,9	1	2,9
		BW98Z	44	34	89,5	34	4	11,8	26	76,5	2	5,9	1	2,9	1	2,9
230	Oberelz	LW01W	132	111	84,1	97	34	35,1	43	44,3	15	15,5	5	5,2		
		LW01L	132	111	84,1	104	40	38,5	38	36,5	10	9,6	3	2,9	13	12,5
		LW96L	142	107	75,4	93	39	41,9	36	38,7	10	10,8	4	4,3	4	4,3
		BW98Z	137	108	91,5	104	42	40,4	47	45,2	3	2,9	4	3,8	8	7,7
233	Reimerath	LW01W	51	36	70,6	34	8	23,5	21	61,8	5	14,7				
		LW01L	51	36	70,6	34	7	20,6	21	61,8	2	5,9	1	2,9	3	8,8
		LW96L	58	52	89,7	46	8	17,4	32	69,6	4	8,7	1	2,2	1	2,2
		BW98Z	52	43	89,6	40	4	10,0	33	82,5	1	2,5	1	2,5	1	2,5
234	Retterath	LW01W	292	182	62,3	177	68	38,4	89	50,3	12	6,8	8	4,5		
		LW01L	292	182	62,3	181	62	34,3	87	48,1	10	5,5	8	4,4	14	7,7
		LW96L	289	187	64,7	177	45	25,4	99	55,9	15	8,5	7	4,0	11	6,2
		BW98Z	283	220	81,2	212	68	32,1	112	52,8	19	9,0	1	0,5	12	5,7
236	Sassen	LW01W	83	63	75,9	60	18	30,0	36	60,0	5	8,3	1	1,7		
		LW01L	83	63	75,9	60	18	30,0	34	56,7	3	5,0	3	5,0	2	3,3
		LW96L	90	72	80,0	71	24	33,8	40	56,3	4	5,6	1	1,4	2	2,8
		BW98Z	89	74	88,1	72	25	34,7	38	52,8	3	4,2	3	4,2	3	4,2
242	Uersfeld	LW01W	559	288	51,5	276	124	44,9	122	44,2	13	4,7	17	6,2		
		LW01L	559	288	51,5	280	117	41,8	118	42,1	16	5,7	18	6,4	11	3,9
		LW96L	521	338	64,9	331	119	36,0	156	47,1	18	5,4	22	6,6	16	4,8
		BW98Z	551	399	80,0	396	166	41,9	174	43,9	23	5,8	18	4,5	15	3,8
243	Ueß	LW01W	42	33	78,6	32	11	34,4	16	50,0	2	6,3	3	9,4		
		LW01L	42	33	78,6	32	12	37,5	14	43,8	2	6,3	3	9,4	1	3,1
		LW96L	44	36	81,8	36	6	16,7	23	63,9	4	11,1	2	5,6	1	2,8
		BW98Z	45	38	88,4	38	6	15,8	23	60,5	5	13,2	3	7,9	1	2,6
244	Welcherath	LW01W	106	68	64,2	68	22	32,4	40	58,8	3	4,4	3	4,4		
		LW01L	106	68	64,2	68	22	32,4	33	48,5	7	10,3	5	7,4	1	1,5
		LW96L	103	88	85,4	83	25	30,1	40	48,2	17	20,5	1	1,2		
		BW98Z	105	79	80,6	76	21	27,6	43	56,6	9	11,8	2	2,6	1	1,3
	Zusammen	LW01W	5 932	4 048	68,2	3 840	1 333	34,7	2 012	52,4	345	9,0	150	3,9		
		LW01L	5 932	4 048	68,2	3 910	1 350	34,5	1 898	48,5	304	7,8	146	3,7	212	5,4
		LW96L	5 877	4 515	76,8	4 346	1 163	26,8	2 411	55,5	439	10,1	190	4,4	143	3,3
		BW98Z	5 909	4 475	84,9	4 394	1 281	29,2	2 459	56,0	311	7,1	170	3,9	173	3,9



noch: 12. Ergebnisse der kreisangehörigen Gemeinden

noch: 233 Landkreis Daun

Schl. Nr.	Gemeinde	Wahl	Wahlberechtigte	Wähler	Wahlbeteiligung	Gültige Stimmen	Von den gültigen Stimmen entfielen auf										
							SPD		CDU		F.D.P.		GRÜNE		Sonstige		
							Anzahl	%	Anzahl	%	Anzahl	%	Anzahl	%	Anzahl	%	
05	VG Obere Kyll																
007	Birgel	LW01W	375	258	68,8	252	112	44,4	102	40,5	27	10,7	11	4,4			
		LW01L	375	258	68,8	254	112	44,1	93	36,6	19	7,5	17	6,7	13	5,1	
		LW96L	386	300	77,7	288	87	30,2	150	52,1	21	7,3	23	8,0	7	2,4	
		BW98Z	398	304	85,2	296	102	34,5	145	49,0	13	4,4	19	6,4	17	5,7	
022	Esch	LW01W	413	271	65,6	258	112	43,4	112	43,4	21	8,1	13	5,0			
		LW01L	413	271	65,6	265	118	44,5	84	31,7	31	11,7	11	4,2	21	7,9	
		LW96L	401	307	76,6	289	113	39,1	118	40,8	27	9,3	20	6,9	11	3,8	
		BW98Z	410	316	85,4	310	124	40,0	119	38,4	30	9,7	17	5,5	20	6,5	
023	Feusdorf	LW01W	458	314	68,6	305	118	38,7	160	52,5	17	5,6	10	3,3			
		LW01L	458	314	68,6	309	115	37,2	144	46,6	20	6,5	8	2,6	22	7,1	
		LW96L	451	324	71,8	315	99	31,4	164	52,1	30	9,5	16	5,1	6	1,9	
		BW98Z	454	331	88,0	326	121	37,1	158	48,5	19	5,8	12	3,7	16	4,9	
028	Gönnersdorf	LW01W	418	261	62,4	257	127	49,4	107	41,6	15	5,8	8	3,1			
		LW01L	418	261	62,4	259	122	47,1	102	39,4	10	3,9	9	3,5	16	6,2	
		LW96L	384	258	67,2	254	101	39,8	114	44,9	21	8,3	14	5,5	4	1,6	
		BW98Z	391	268	81,2	268	120	44,8	111	41,4	17	6,3	9	3,4	11	4,1	
214	Hallschlag	LW01W	397	209	52,6	196	75	38,3	96	49,0	20	10,2	5	2,6			
		LW01L	397	209	52,6	203	78	38,4	94	46,3	13	6,4	4	2,0	14	6,9	
		LW96L	399	235	58,9	228	76	33,3	123	53,9	16	7,0	9	3,9	4	1,8	
		BW98Z	392	272	75,3	267	106	39,7	130	48,7	13	4,9	4	1,5	14	5,2	
035	Jünkerath	LW01W	1 400	848	60,6	834	375	45,0	380	45,6	48	5,8	31	3,7			
		LW01L	1 400	848	60,6	840	390	46,4	352	41,9	41	4,9	26	3,1	31	3,7	
		LW96L	1 494	973	65,1	950	393	41,4	405	42,6	73	7,7	48	5,1	31	3,3	
		BW98Z	1 459	990	80,2	978	405	41,4	424	43,4	55	5,6	45	4,6	49	5,0	
219	Kerschenbach	LW01W	141	97	68,8	96	40	41,7	40	41,7	12	12,5	4	4,2			
		LW01L	141	97	68,8	96	30	31,3	38	39,6	12	12,5	2	2,1	14	14,6	
		LW96L	132	102	77,3	100	37	37,0	47	47,0	9	9,0	6	6,0	1	1,0	
		BW98Z	143	111	86,7	109	57	52,3	36	33,0	6	5,5	5	4,6	5	4,6	
041	Lissendorf	LW01W	821	477	58,1	457	201	44,0	188	41,1	42	9,2	26	5,7			
		LW01L	821	477	58,1	463	205	44,3	160	34,6	40	8,6	26	5,6	32	6,9	
		LW96L	793	509	64,2	491	155	31,6	246	50,1	47	9,6	28	5,7	15	3,1	
		BW98Z	817	525	79,4	513	225	43,9	197	38,4	35	6,8	29	5,7	27	5,3	
232	Ormont	LW01W	290	209	72,1	203	44	21,7	131	64,5	21	10,3	7	3,4			
		LW01L	290	209	72,1	206	48	23,3	123	59,7	9	4,4	6	2,9	20	9,7	
		LW96L	307	230	74,9	224	46	20,5	132	58,9	25	11,2	7	3,1	14	6,3	
		BW98Z	302	237	87,5	234	53	22,6	139	59,4	21	9,0	4	1,7	17	7,3	
235	Reuth	LW01W	154	100	64,9	92	32	34,8	49	53,3	6	6,5	5	5,4			
		LW01L	154	100	64,9	92	30	32,6	46	50,0	6	6,5	7	7,6	3	3,3	
		LW96L	162	120	74,1	118	31	26,3	68	57,6	12	10,2	5	4,2	2	1,7	
		BW98Z	163	128	85,9	127	40	31,5	68	53,5	7	5,5	6	4,7	6	4,7	
237	Scheid	LW01W	102	89	87,3	86	25	29,1	53	61,6	5	5,8	3	3,5			
		LW01L	102	89	87,3	89	27	30,3	52	58,4	4	4,5	4	4,5	2	2,2	
		LW96L	94	75	79,8	74	17	23,0	46	62,2	8	10,8	3	4,1			
		BW98Z	103	84	89,4	82	16	19,5	53	64,6	7	8,5	5	6,1	1	1,2	
239	Schüller	LW01W	279	218	78,1	211	108	51,2	83	39,3	9	4,3	11	5,2			
		LW01L	279	218	78,1	216	116	53,7	77	35,6	6	2,8	8	3,7	9	4,2	
		LW96L	262	209	79,8	203	91	44,8	88	43,3	13	6,4	8	3,9	3	1,5	
		BW98Z	280	209	86,4	208	93	44,7	91	43,8	8	3,8	7	3,4	9	4,3	
240	Stadtkyll	LW01W	1 140	705	61,8	688	246	35,8	371	53,9	54	7,8	17	2,5			
		LW01L	1 140	705	61,8	695	250	36,0	326	46,9	56	8,1	16	2,3	47	6,8	
		LW96L	1 052	772	73,4	748	208	27,8	402	53,7	79	10,6	45	6,0	14	1,9	
		BW98Z	1 090	811	84,7	802	221	27,6	425	53,0	89	11,1	35	4,4	32	4,0	

noch: 12. Ergebnisse der kreisangehörigen Gemeinden

noch: 233 Landkreis Daun

235 Landkreis Trier-Saarburg

Schl. Nr.	Gemeinde	Wahl	Wahlberechtigte	Wähler	Wahlbeteiligung	Gültige Stimmen	Von den gültigen Stimmen entfielen auf									
							SPD		CDU		F.D.P.		GRÜNE		Sonstige	
							Anzahl	%	Anzahl	%	Anzahl	%	Anzahl	%	Anzahl	%
241	Steffeln	LW01W	504	375	74,4	366	134	36,6	181	49,5	33	9,0	18	4,9		
		LW01L	504	375	74,4	370	122	33,0	177	47,8	29	7,8	22	5,9	20	5,4
		LW96L	498	394	79,1	385	89	23,1	228	59,2	29	7,5	23	6,0	16	4,2
		BW98Z	493	400	88,9	391	114	29,2	195	49,9	37	9,5	24	6,1	21	5,4
	Zusammen	LW01W	6 892	4 431	64,3	4 301	1 749	40,7	2 053	47,7	330	7,7	169	3,9		
	LW01L	6 892	4 431	64,3	4 357	1 763	40,5	1 868	42,9	296	6,8	166	3,8	264	6,1	
	LW96L	6 815	4 808	70,6	4 667	1 543	33,1	2 331	49,9	410	8,8	255	5,5	128	2,7	
	BW98Z	6 895	4 986	83,4	4 911	1 797	36,6	2 291	46,7	357	7,3	221	4,5	245	5,0	
235	LK Trier-Saarburg															
01	VG Hermeskeil															
005	Bescheid	LW01W	300	219	73,0	192	57	29,7	116	60,4	8	4,2	11	5,7		
		LW01L	300	219	73,0	197	75	38,1	102	51,8	6	3,0	6	3,0	8	4,1
		LW96L	282	238	84,4	229	70	30,6	136	59,4	7	3,1	9	3,9	7	3,1
		BW98Z	295	250	89,6	242	101	41,7	114	47,1	8	3,3	11	4,5	8	3,3
008	Beuren (Hochwald)	LW01W	796	548	68,8	502	244	48,6	212	42,2	31	6,2	15	3,0		
		LW01L	796	548	68,8	521	270	51,8	179	34,4	28	5,4	15	2,9	29	5,6
		LW96L	782	623	79,7	603	300	49,8	221	36,7	23	3,8	29	4,8	30	5,0
		BW98Z	796	641	87,6	628	289	46,0	255	40,6	21	3,3	25	4,0	38	6,1
014	Damflos	LW01W	578	354	61,2	321	173	53,9	114	35,5	13	4,0	21	6,5		
		LW01L	578	354	61,2	327	185	56,6	94	28,7	10	3,1	6	1,8	32	9,8
		LW96L	597	456	76,4	435	245	56,3	132	30,3	12	2,8	24	5,5	22	5,1
		BW98Z	576	477	90,3	470	278	59,1	144	30,6	15	3,2	17	3,6	16	3,4
030	Geisfeld	LW01W	434	263	60,6	252	88	34,9	157	62,3	4	1,6	3	1,2		
		LW01L	434	263	60,6	253	92	36,4	142	56,1	5	2,0	3	1,2	11	4,3
		LW96L	424	360	84,9	354	106	29,9	217	61,3	13	3,7	9	2,5	9	2,5
		BW98Z	419	352	90,3	345	130	37,7	188	54,5	12	3,5	6	1,7	9	2,6
035	Grimburg	LW01W	421	259	61,5	236	70	29,7	124	52,5	31	13,1	11	4,7		
		LW01L	421	259	61,5	238	96	40,3	109	45,8	12	5,0	9	3,8	12	5,0
		LW96L	400	309	77,3	298	98	32,9	146	49,0	17	5,7	18	6,0	19	6,4
		BW98Z	422	351	87,3	339	147	43,4	145	42,8	17	5,0	17	5,0	13	3,8
036	Gusenburg	LW01W	915	576	63,0	535	180	33,6	282	52,7	47	8,8	26	4,9		
		LW01L	915	576	63,0	564	238	42,2	232	41,1	34	6,0	22	3,9	38	6,7
		LW96L	916	653	71,3	621	234	37,7	294	47,3	31	5,0	31	5,0	31	5,0
		BW98Z	929	732	85,6	712	298	41,9	314	44,1	26	3,7	41	5,8	33	4,6
045	Hermeskeil, St.	LW01W	4 609	2 675	58,0	2 503	1 049	41,9	1 164	46,5	150	6,0	140	5,6		
		LW01L	4 609	2 675	58,0	2 561	1 208	47,2	954	37,3	145	5,7	94	3,7	160	6,2
		LW96L	4 624	3 172	68,6	3 074	1 321	43,0	1 247	40,6	214	7,0	159	5,2	133	4,3
		BW98Z	4 694	3 412	81,3	3 329	1 554	46,7	1 286	38,6	166	5,0	149	4,5	174	5,2
047	Hinzert-Pöler	LW01W	233	186	79,8	166	64	38,6	91	54,8	6	3,6	5	3,0		
		LW01L	233	186	79,8	174	70	40,2	88	50,6	7	4,0	5	2,9	4	2,3
		LW96L	261	213	81,6	210	72	34,3	113	53,8	10	4,8	8	3,8	7	3,3
		BW98Z	254	217	90,0	208	81	38,9	104	50,0	13	6,3	8	3,8	2	1,0
092	Naurath (Wald)	LW01W	141	102	72,3	92	33	35,9	51	55,4	1	1,1	7	7,6		
		LW01L	141	102	72,3	98	41	41,8	44	44,9	4	4,1	5	5,1	4	4,1
		LW96L	138	108	78,3	104	27	26,0	58	55,8	4	3,8	13	12,5	2	1,9
		BW98Z	144	116	85,9	114	24	21,1	74	64,9	3	2,6	6	5,3	7	6,1
093	Neuhütten	LW01W	714	473	66,2	443	220	49,7	182	41,1	13	2,9	28	6,3		
		LW01L	714	473	66,2	458	253	55,2	153	33,4	18	3,9	15	3,3	19	4,1
		LW96L	705	505	71,6	477	261	54,7	158	33,1	14	2,9	30	6,3	14	2,9
		BW98Z	713	554	82,4	541	308	56,9	182	33,6	11	2,0	24	4,4	16	3,0
112	Rascheid	LW01W	400	268	67,0	250	83	33,2	140	56,0	9	3,6	18	7,2		
		LW01L	400	268	67,0	261	104	39,8	117	44,8	9	3,4	17	6,5	14	5,4
		LW96L	399	307	76,9	305	121	39,7	141	46,2	14	4,6	19	6,2	10	3,3
		BW98Z	388	317	87,6	308	114	37,0	140	45,5	15	4,9	28	9,1	11	3,6

noch: 12. Ergebnisse der kreisangehörigen Gemeinden

noch: 235 Landkreis Trier-Saarburg

Schl. Nr.	Gemeinde	Wahl	Wahlberechtigte	Wähler	Wahlbeteiligung	Gültige Stimmen	Von den gültigen Stimmen entfielen auf									
							SPD		CDU		F.D.P.		GRÜNE		Sonstige	
							Anzahl	%	Anzahl	%	Anzahl	%	Anzahl	%	Anzahl	%
114	Reinsfeld	LW01W	1 816	1 131	62,3	1 067	483	45,3	464	43,5	53	5,0	67	6,3		
		LW01L	1 816	1 131	62,3	1 094	559	51,1	393	35,9	53	4,8	37	3,4	52	4,8
		LW96L	1 757	1 299	73,9	1 247	558	44,7	492	39,5	77	6,2	74	5,9	46	3,7
		BW98Z	1 786	1 331	81,2	1 312	641	48,9	491	37,4	61	4,6	61	4,6	58	4,4
153	Züsch	LW01W	559	364	65,1	336	188	56,0	111	33,0	20	6,0	17	5,1		
		LW01L	559	364	65,1	348	202	58,0	100	28,7	17	4,9	13	3,7	16	4,6
		LW96L	557	369	66,2	358	197	55,0	110	30,7	25	7,0	15	4,2	11	3,1
		BW98Z	561	454	85,7	446	287	64,3	108	24,2	16	3,6	22	4,9	13	2,9
	Zusammen	LW01W	11 916	7 418	62,3	6 895	2 932	42,5	3 208	46,5	386	5,6	369	5,4		
LW01L	11 916	7 418	62,3	7 094	3 393	47,8	2 707	38,2	348	4,9	247	3,5	399	5,6		
LW96L	11 842	8 612	72,7	8 315	3 610	43,4	3 465	41,7	461	5,5	438	5,3	341	4,1		
BW98Z	11 977	9 204	84,0	8 994	4 252	47,3	3 545	39,4	384	4,3	415	4,6	398	4,4		
02	VG Kell am See															
003	Baldringen	LW01W	193	153	79,3	137	48	35,0	68	49,6	16	11,7	5	3,6		
		LW01L	193	153	79,3	140	56	40,0	56	40,0	17	12,1	6	4,3	5	3,6
		LW96L	156	120	76,9	117	38	32,5	51	43,6	13	11,1	6	5,1	9	7,7
		BW98Z	172	149	90,9	147	57	38,8	68	46,3	11	7,5	3	2,0	8	5,4
033	Greimerath	LW01W	846	599	70,8	556	259	46,6	247	44,4	21	3,8	29	5,2		
		LW01L	846	599	70,8	569	296	52,0	203	35,7	14	2,5	17	3,0	39	6,9
		LW96L	862	666	77,3	652	277	42,5	246	37,7	39	6,0	42	6,4	48	7,4
		BW98Z	851	681	89,7	672	334	49,7	246	36,6	27	4,0	35	5,2	30	4,5
040	Heddert	LW01W	205	157	76,6	147	62	42,2	75	51,0	8	5,4	2	1,4		
		LW01L	205	157	76,6	151	69	45,7	65	43,0	10	6,6	1	0,7	6	4,0
		LW96L	188	173	92,0	168	73	43,5	68	40,5	7	4,2	7	4,2	13	7,7
		BW98Z	193	171	92,9	168	80	47,6	68	40,5	9	5,4	4	2,4	7	4,2
043	Hentern	LW01W	301	225	74,8	207	81	39,1	103	49,8	7	3,4	16	7,7		
		LW01L	301	225	74,8	213	81	38,0	102	47,9	6	2,8	12	5,6	12	5,6
		LW96L	284	238	83,8	230	67	29,1	119	51,7	11	4,8	21	9,1	12	5,2
		BW98Z	288	234	89,0	232	92	39,7	108	46,6	10	4,3	16	6,9	6	2,6
058	Kell am See	LW01W	1 541	1 050	68,1	973	435	44,7	444	45,6	50	5,1	44	4,5		
		LW01L	1 541	1 050	68,1	998	504	50,5	383	38,4	42	4,2	33	3,3	36	3,6
		LW96L	1 465	1 164	79,5	1 138	526	46,2	461	40,5	48	4,2	71	6,2	32	2,8
		BW98Z	1 498	1 225	90,6	1 203	561	46,6	477	39,7	45	3,7	63	5,2	57	4,7
072	Lampaden	LW01W	420	301	71,7	284	80	28,2	170	59,9	15	5,3	19	6,7		
		LW01L	420	301	71,7	288	92	31,9	143	49,7	15	5,2	18	6,3	20	6,9
		LW96L	413	336	81,4	325	81	24,9	169	52,0	26	8,0	21	6,5	28	8,6
		BW98Z	417	348	89,9	344	102	29,7	184	53,5	14	4,1	24	7,0	20	5,8
081	Mandern	LW01W	746	497	66,6	475	223	46,9	224	47,2	11	2,3	17	3,6		
		LW01L	746	497	66,6	482	245	50,8	190	39,4	12	2,5	15	3,1	20	4,1
		LW96L	750	557	74,3	536	244	45,5	227	42,4	17	3,2	34	6,3	14	2,6
		BW98Z	743	606	88,3	591	275	46,5	252	42,6	18	3,0	25	4,2	21	3,6
105	Paschel	LW01W	187	124	66,3	113	49	43,4	52	46,0	7	6,2	5	4,4		
		LW01L	187	124	66,3	120	57	47,5	43	35,8	8	6,7	8	6,7	4	3,3
		LW96L	156	122	78,2	119	39	32,8	52	43,7	8	6,7	7	5,9	13	10,9
		BW98Z	180	153	90,0	152	63	41,4	59	38,8	10	6,6	14	9,2	6	3,9
123	Schömerich	LW01W	106	80	75,5	74	33	44,6	35	47,3	2	2,7	4	5,4		
		LW01L	106	80	75,5	73	30	41,1	33	45,2	2	2,7	4	5,5	4	5,5
		LW96L	104	90	86,5	84	28	33,3	38	45,2	7	8,3	4	4,8	7	8,3
		BW98Z	100	90	92,8	84	37	44,0	37	44,0	3	3,6	2	2,4	5	6,0
119	Schillingen	LW01W	1 038	710	68,4	663	325	49,0	277	41,8	33	5,0	28	4,2		
		LW01L	1 038	710	68,4	671	359	53,5	239	35,6	34	5,1	24	3,6	15	2,2
		LW96L	1 014	783	77,2	746	384	51,5	247	33,1	40	5,4	47	6,3	28	3,8
		BW98Z	1 027	844	87,1	828	377	45,5	326	39,4	44	5,3	44	5,3	37	4,5

noch: 12. Ergebnisse der kreisangehörigen Gemeinden

noch: 235 Landkreis Trier-Saarburg

Schl. Nr.	Gemeinde	Wahl	Wahlberechtigte	Wähler	Wahlbeteiligung	Gültige Stimmen	Von den gültigen Stimmen entfielen auf									
							SPD		CDU		F.D.P.		GRÜNE		Sonstige	
							Anzahl	%	Anzahl	%	Anzahl	%	Anzahl	%	Anzahl	%
140	Vierherrenborn	LW01W	170	116	68,2	108	30	27,8	69	63,9	3	2,8	6	5,6		
		LW01L	170	116	68,2	110	34	30,9	61	55,5	4	3,6	6	5,5	5	4,5
		LW96L	173	109	63,0	107	32	29,9	65	60,7	4	3,7	4	3,7	2	1,9
		BW98Z	171	119	79,9	115	36	31,3	65	56,5	5	4,3	2	1,7	7	6,1
142	Waldweiler	LW01W	732	505	69,0	448	202	45,1	200	44,6	17	3,8	29	6,5		
		LW01L	732	505	69,0	466	236	50,6	174	37,3	14	3,0	21	4,5	21	4,5
		LW96L	696	546	78,4	519	237	45,7	225	43,4	11	2,1	34	6,6	12	2,3
		BW98Z	736	605	89,0	585	288	49,2	236	40,3	16	2,7	30	5,1	15	2,6
152	Zerf	LW01W	1 214	814	67,1	757	293	38,7	381	50,3	27	3,6	56	7,4		
		LW01L	1 214	814	67,1	789	340	43,1	332	42,1	37	4,7	46	5,8	34	4,3
		LW96L	1 187	873	73,5	836	340	40,7	347	41,5	51	6,1	49	5,9	49	5,9
		BW98Z	1 197	950	86,0	924	407	44,0	372	40,3	52	5,6	55	6,0	38	4,1
	Zusammen	LW01W	7 699	5 331	69,2	4 942	2 120	42,9	2 345	47,5	217	4,4	260	5,3		
		LW01L	7 699	5 331	69,2	5 070	2 399	47,3	2 024	39,9	215	4,2	211	4,2	221	4,4
		LW96L	7 448	5 777	77,6	5 577	2 366	42,4	2 315	41,5	282	5,1	347	6,2	267	4,8
		BW98Z	7 573	6 175	88,7	6 045	2 709	44,8	2 498	41,3	264	4,4	317	5,2	257	4,3
03	VG Konz															
055	Kanzern	LW01W	451	295	65,4	285	96	33,7	129	45,3	27	9,5	33	11,6		
		LW01L	451	295	65,4	288	114	39,6	108	37,5	25	8,7	30	10,4	11	3,8
		LW96L	426	328	77,0	318	114	35,8	146	45,9	20	6,3	27	8,5	11	3,5
		BW98Z	444	328	85,0	321	136	42,4	116	36,1	23	7,2	29	9,0	17	5,3
068	Konz, St.	LW01W	13 129	7 750	59,0	7 411	2 889	39,0	3 302	44,6	470	6,3	750	10,1		
		LW01L	13 129	7 750	59,0	7 562	3 403	45,0	2 718	35,9	495	6,5	434	5,7	512	6,8
		LW96L	12 674	8 893	70,2	8 723	3 320	38,1	3 467	39,7	797	9,1	631	7,2	508	5,8
		BW98Z	12 958	9 314	82,8	9 171	3 912	42,7	3 524	38,4	641	7,0	647	7,1	447	4,9
095	Nittel	LW01W	1 403	974	69,4	938	291	31,0	553	59,0	37	3,9	57	6,1		
		LW01L	1 403	974	69,4	936	338	36,1	452	48,3	50	5,3	50	5,3	46	4,9
		LW96L	1 332	990	74,3	954	353	37,0	383	40,1	114	11,9	47	4,9	57	6,0
		BW98Z	1 404	1 048	84,4	1 030	434	42,1	416	40,4	81	7,9	58	5,6	41	4,0
096	Oberbillig	LW01W	688	452	65,7	431	184	42,7	205	47,6	22	5,1	20	4,6		
		LW01L	688	452	65,7	439	201	45,8	176	40,1	27	6,2	14	3,2	21	4,8
		LW96L	707	532	75,2	521	214	41,1	218	41,8	43	8,3	29	5,6	17	3,3
		BW98Z	705	521	85,6	513	237	46,2	207	40,4	32	6,2	27	5,3	10	1,9
101	Onsdorf	LW01W	131	110	84,0	99	38	38,4	48	48,5	10	10,1	3	3,0		
		LW01L	131	110	84,0	103	46	44,7	41	39,8	8	7,8	2	1,9	6	5,8
		LW96L	129	108	83,7	102	42	41,2	41	40,2	13	12,7	3	2,9	3	2,9
		BW98Z	136	106	82,8	101	49	48,5	40	39,6	7	6,9	2	2,0	3	3,0
106	Pellingen	LW01W	760	545	71,7	519	173	33,3	288	55,5	34	6,6	24	4,6		
		LW01L	760	545	71,7	525	212	40,4	217	41,3	42	8,0	19	3,6	35	6,7
		LW96L	717	585	81,6	577	204	35,4	288	49,9	35	6,1	27	4,7	23	4,0
		BW98Z	749	616	88,8	608	218	35,9	301	49,5	44	7,2	27	4,4	18	3,0
132	Tawern	LW01W	1 793	1 174	65,5	1 125	463	41,2	544	48,4	53	4,7	65	5,8		
		LW01L	1 793	1 174	65,5	1 134	552	48,7	458	40,4	45	4,0	43	3,8	36	3,2
		LW96L	1 742	1 308	75,1	1 277	542	42,4	524	41,0	93	7,3	70	5,5	48	3,8
		BW98Z	1 776	1 382	85,7	1 362	625	45,9	533	39,1	71	5,2	74	5,4	59	4,3
133	Tommels	LW01W	504	302	59,9	279	139	49,8	112	40,1	9	3,2	19	6,8		
		LW01L	504	302	59,9	284	162	57,0	95	33,5	8	2,8	12	4,2	7	2,5
		LW96L	439	313	71,3	301	150	49,8	121	40,2	9	3,0	16	5,3	5	1,7
		BW98Z	442	335	82,7	329	175	53,2	119	36,2	10	3,0	15	4,6	10	3,0
143	Wasserliesch	LW01W	1 698	1 084	63,8	1 027	437	42,6	424	41,3	53	5,2	113	11,0		
		LW01L	1 698	1 084	63,8	1 057	494	46,7	384	36,3	56	5,3	74	7,0	49	4,6
		LW96L	1 544	1 125	72,9	1 085	411	37,9	474	43,7	69	6,4	93	8,6	38	3,5
		BW98Z	1 628	1 203	84,2	1 172	533	45,5	436	37,2	54	4,6	107	9,1	42	3,6

noch: 12. Ergebnisse der kreisangehörigen Gemeinden

noch: 235 Landkreis Trier-Saarburg

Schl. Nr.	Gemeinde	Wahl	Wahlberechtigte	Wähler	Wahlbeteiligung	Gültige Stimmen	Von den gültigen Stimmen entfielen auf									
							SPD		CDU		F.D.P.		GRÜNE		Sonstige	
							Anzahl	%	Anzahl	%	Anzahl	%	Anzahl	%	Anzahl	%
144	Wawern	LW01W	456	270	59,2	258	100	38,8	133	51,6	15	5,8	10	3,9		
		LW01L	456	270	59,2	263	121	46,0	106	40,3	15	5,7	7	2,7	14	5,3
		LW96L	432	287	66,4	280	108	38,6	125	44,6	26	9,3	10	3,6	11	3,9
		BW98Z	460	353	82,9	343	149	43,4	150	43,7	16	4,7	16	4,7	12	3,5
146	Wellen	LW01W	483	281	58,2	271	131	48,3	109	40,2	17	6,3	14	5,2		
		LW01L	483	281	58,2	275	151	54,9	89	32,4	13	4,7	9	3,3	13	4,7
		LW96L	513	341	66,5	336	174	51,8	97	28,9	20	6,0	26	7,7	19	5,7
		BW98Z	491	359	81,0	359	199	55,4	106	29,5	23	6,4	12	3,3	19	5,3
148	Willingen	LW01W	1 082	713	65,9	682	284	41,6	302	44,3	39	5,7	57	8,4		
		LW01L	1 082	713	65,9	691	328	47,5	244	35,3	43	6,2	35	5,1	41	5,9
		LW96L	1 077	802	74,5	788	296	37,6	323	41,0	73	9,3	56	7,1	40	5,1
		BW98Z	1 082	820	84,8	816	330	40,4	332	40,7	71	8,7	53	6,5	30	3,7
	Zusammen	LW01W	22 578	13 950	61,8	13 325	5 225	39,2	6 149	46,1	786	5,9	1 165	8,7		
LW01L	22 578	13 950	61,8	13 557	6 122	45,2	5 088	37,5	827	6,1	729	5,4	791	5,8		
LW96L	21 732	15 612	71,8	15 262	5 928	38,8	6 207	40,7	1 312	8,6	1 035	6,8	780	5,1		
BW98Z	22 275	16 385	83,6	16 125	6 997	43,4	6 280	38,9	1 073	6,7	1 067	6,6	708	4,4		
04	VG Ruwer															
010	Bonerath	LW01W	199	162	81,4	153	77	50,3	67	43,8	3	2,0	6	3,9		
		LW01L	199	162	81,4	153	81	52,9	58	37,9	5	3,3	5	3,3	4	2,6
		LW96L	194	158	81,4	154	55	35,7	68	44,2	10	6,5	16	10,4	5	3,2
		BW98Z	194	166	93,3	162	65	40,1	73	45,1	4	2,5	12	7,4	8	4,9
021	Farschweiler	LW01W	568	373	65,7	336	196	58,3	113	33,6	7	2,1	20	6,0		
		LW01L	568	373	65,7	356	199	55,9	96	27,0	12	3,4	20	5,6	29	8,1
		LW96L	603	440	73,0	420	220	52,4	142	33,8	11	2,6	27	6,4	20	4,8
		BW98Z	575	474	88,6	464	270	58,2	145	31,3	6	1,3	26	5,6	17	3,7
037	Gusterath	LW01W	1 478	1 079	73,0	1 048	490	46,8	396	37,8	70	6,7	92	8,8		
		LW01L	1 478	1 079	73,0	1 054	484	45,9	352	33,4	74	7,0	107	10,2	37	3,5
		LW96L	1 429	1 098	76,8	1 084	426	39,3	420	38,7	113	10,4	90	8,3	35	3,2
		BW98Z	1 444	1 081	89,8	1 075	413	38,4	433	40,3	101	9,4	86	8,0	42	3,9
038	Gutweiler	LW01W	548	416	75,9	403	140	34,7	202	50,1	26	6,5	35	8,7		
		LW01L	548	416	75,9	410	154	37,6	174	42,4	30	7,3	42	10,2	10	2,4
		LW96L	509	405	79,6	399	129	32,3	179	44,9	35	8,8	41	10,3	15	3,8
		BW98Z	538	413	89,4	411	141	34,3	187	45,5	18	4,4	54	13,1	11	2,7
044	Herl	LW01W	189	122	64,6	112	44	39,3	55	49,1	9	8,0	4	3,6		
		LW01L	189	122	64,6	118	48	40,7	46	39,0	8	6,8	6	5,1	10	8,5
		LW96L	189	152	80,4	145	61	42,1	53	36,6	11	7,6	15	10,3	5	3,4
		BW98Z	197	158	88,3	151	67	44,4	59	39,1	11	7,3	6	4,0	8	5,3
046	Hinzenburg	LW01W	128	94	73,4	88	41	46,6	42	47,7	4	4,5	1	1,1		
		LW01L	128	94	73,4	93	44	47,3	41	44,1	3	3,2	2	2,2	3	3,2
		LW96L	124	105	84,7	102	44	43,1	50	49,0	2	2,0	3	2,9	3	2,9
		BW98Z	129	110	91,7	108	45	41,7	49	45,4	3	2,8	6	5,6	5	4,6
050	Holzerath	LW01W	356	264	74,2	256	148	57,8	77	30,1	6	2,3	25	9,8		
		LW01L	356	264	74,2	255	159	62,4	65	25,5	5	2,0	19	7,5	7	2,7
		LW96L	330	258	78,2	252	127	50,4	89	35,3	11	4,4	24	9,5	1	0,4
		BW98Z	330	273	90,1	271	135	49,8	93	34,3	10	3,7	25	9,2	8	3,0
056	Kasel	LW01W	981	687	70,0	652	297	45,6	283	43,4	37	5,7	35	5,4		
		LW01L	981	687	70,0	657	286	43,5	250	38,1	39	5,9	40	6,1	42	6,4
		LW96L	991	763	77,0	724	241	33,3	329	45,4	64	8,8	71	9,8	19	2,6
		BW98Z	987	764	87,9	750	297	39,6	302	40,3	65	8,7	53	7,1	33	4,4
070	Korlingen	LW01W	675	466	69,0	450	218	48,4	161	35,8	31	6,9	40	8,9		
		LW01L	675	466	69,0	462	228	49,4	146	31,6	23	5,0	41	8,9	24	5,2
		LW96L	666	489	73,4	484	172	35,5	181	37,4	64	13,2	49	10,1	18	3,7
		BW98Z	667	520	89,8	515	225	43,7	205	39,8	31	6,0	35	6,8	19	3,7

noch: 12. Ergebnisse der kreisangehörigen Gemeinden

noch: 235 Landkreis Trier-Saarburg

Schl. Nr.	Gemeinde	Wahl	Wahlberechtigte	Wähler	Wahlbeteiligung	Gültige Stimmen	Von den gültigen Stimmen entfielen auf									
							SPD		CDU		F.D.P.		GRÜNE		Sonstige	
							Anzahl	%	Anzahl	%	Anzahl	%	Anzahl	%	Anzahl	%
080	Lorscheid	LW01W	447	297	66,4	270	113	41,9	123	45,6	10	3,7	24	8,9		
		LW01L	447	297	66,4	273	104	38,1	113	41,4	9	3,3	25	9,2	22	8,1
		LW96L	413	299	72,4	285	109	38,2	120	42,1	12	4,2	24	8,4	20	7,0
		BW98Z	434	317	80,3	309	130	42,1	120	38,8	13	4,2	26	8,4	20	6,5
085	Mertesdorf	LW01W	1 329	927	69,8	897	420	46,8	362	40,4	44	4,9	71	7,9		
		LW01L	1 329	927	69,8	907	434	47,9	292	32,2	63	6,9	67	7,4	51	5,6
		LW96L	1 305	931	71,3	918	343	37,4	323	35,2	93	10,1	133	14,5	26	2,8
		BW98Z	1 301	950	90,0	945	413	43,7	349	36,9	66	7,0	83	8,8	34	3,6
090	Morscheid	LW01W	627	449	71,6	422	193	45,7	188	44,5	22	5,2	19	4,5		
		LW01L	627	449	71,6	428	183	42,8	176	41,1	21	4,9	14	3,3	34	7,9
		LW96L	585	450	76,9	442	177	40,0	205	46,4	21	4,8	28	6,3	11	2,5
		BW98Z	607	507	90,1	501	207	41,3	240	47,9	18	3,6	18	3,6	18	3,6
100	Ollmuth	LW01W	125	102	81,6	95	27	28,4	54	56,8	5	5,3	9	9,5		
		LW01L	125	102	81,6	94	31	33,0	44	46,8	3	3,2	11	11,7	5	5,3
		LW96L	114	93	81,6	92	26	28,3	48	52,2	5	5,4	10	10,9	3	3,3
		BW98Z	124	114	94,2	113	33	29,2	55	48,7	8	7,1	12	10,6	5	4,4
103	Osburg	LW01W	1 489	873	58,6	828	459	55,4	292	35,3	26	3,1	51	6,2		
		LW01L	1 489	873	58,6	847	449	53,0	261	30,8	35	4,1	47	5,5	55	6,5
		LW96L	1 323	934	70,6	911	485	53,2	275	30,2	51	5,6	61	6,7	39	4,3
		BW98Z	1 355	1 082	85,5	1 066	578	54,2	335	31,4	30	2,8	63	5,9	60	5,6
107	Pluwig	LW01W	881	622	70,6	602	227	37,7	295	49,0	41	6,8	39	6,5		
		LW01L	881	622	70,6	606	249	41,1	259	42,7	37	6,1	36	5,9	25	4,1
		LW96L	891	688	77,2	676	216	32,0	308	45,6	60	8,9	70	10,4	22	3,3
		BW98Z	908	719	87,0	710	254	35,8	335	47,2	37	5,2	59	8,3	25	3,5
116	Riveris	LW01W	278	214	77,0	202	114	56,4	71	35,1	6	3,0	11	5,4		
		LW01L	278	214	77,0	207	134	64,7	55	26,6	4	1,9	4	1,9	10	4,8
		LW96L	238	185	77,7	180	94	52,2	69	38,3	5	2,8	7	3,9	5	2,8
		BW98Z	253	214	91,1	213	116	54,5	69	32,4	5	2,3	16	7,5	7	3,3
124	Schöndorf	LW01W	615	436	70,9	405	177	43,7	189	46,7	11	2,7	28	6,9		
		LW01L	615	436	70,9	421	191	45,4	167	39,7	13	3,1	29	6,9	21	5,0
		LW96L	601	477	79,4	460	179	38,9	209	45,4	27	5,9	30	6,5	15	3,3
		BW98Z	586	480	92,1	466	203	43,6	208	44,6	18	3,9	20	4,3	17	3,6
129	Sommerau	LW01W	56	40	71,4	37	16	43,2	18	48,6	2	5,4	1	2,7		
		LW01L	56	40	71,4	38	17	44,7	12	31,6	6	15,8			3	7,9
		LW96L	55	39	70,9	38	12	31,6	18	47,4	3	7,9	4	10,5	1	2,6
		BW98Z	57	45	81,8	43	21	48,8	13	30,2	2	4,7	6	14,0	1	2,3
135	Thomm	LW01W	788	564	71,6	540	280	51,9	224	41,5	23	4,3	13	2,4		
		LW01L	788	564	71,6	546	286	52,4	194	35,5	19	3,5	21	3,8	26	4,8
		LW96L	721	561	77,8	543	263	48,4	216	39,8	23	4,2	25	4,6	16	2,9
		BW98Z	755	627	88,6	624	318	51,0	238	38,1	15	2,4	23	3,7	30	4,8
141	Waldrach	LW01W	1 649	1 115	67,6	1 062	451	42,5	513	48,3	65	6,1	33	3,1		
		LW01L	1 649	1 115	67,6	1 085	491	45,3	440	40,6	59	5,4	32	2,9	63	5,8
		LW96L	1 662	1 251	75,3	1 215	515	42,4	493	40,6	100	8,2	70	5,8	37	3,0
		BW98Z	1 654	1 299	85,7	1 279	523	40,9	586	45,8	76	5,9	50	3,9	44	3,4
	Zusammen	LW01W	13 406	9 302	69,4	8 858	4 128	46,6	3 725	42,1	448	5,1	557	6,3		
		LW01L	13 406	9 302	69,4	9 010	4 252	47,2	3 241	36,0	468	5,2	568	6,3	481	5,3
		LW96L	12 943	9 776	75,5	9 524	3 894	40,9	3 795	39,8	721	7,6	798	8,4	316	3,3
		BW98Z	13 095	10 313	88,2	10 176	4 454	43,8	4 094	40,2	537	5,3	679	6,7	412	4,0
05	VG Saarburg															
002	Ayl	LW01W	1 009	661	65,5	626	233	37,2	328	52,4	27	4,3	38	6,1		
		LW01L	1 009	661	65,5	639	285	44,6	264	41,3	34	5,3	27	4,2	29	4,5
		LW96L	912	688	75,4	663	228	34,4	333	50,2	30	4,5	48	7,2	24	3,6
		BW98Z	951	742	85,7	730	286	39,2	344	47,1	23	3,2	53	7,3	24	3,3

noch: 12. Ergebnisse der kreisangehörigen Gemeinden

noch: 235 Landkreis Trier-Saarburg

Schl. Nr.	Gemeinde	Wahl	Wahlberechtigte	Wähler	Wahlbeteiligung	Gültige Stimmen	Von den gültigen Stimmen entfielen auf									
							SPD		CDU		F.D.P.		GRÜNE		Sonstige	
							Anzahl	%	Anzahl	%	Anzahl	%	Anzahl	%	Anzahl	%
025	Fisch	LW01W	225	179	79,6	171	31	18,1	130	76,0	4	2,3	6	3,5		
		LW01L	225	179	79,6	169	62	36,7	78	46,2	14	8,3	6	3,6	9	5,3
		LW96L	203	183	90,1	172	45	26,2	112	65,1	8	4,7	6	3,5	1	0,6
		BW98Z	221	181	87,4	170	60	35,3	88	51,8	10	5,9	10	5,9	2	1,2
028	Freudenburg	LW01W	1 193	731	61,3	698	389	55,7	258	37,0	25	3,6	26	3,7		
		LW01L	1 193	731	61,3	699	403	57,7	200	28,6	33	4,7	23	3,3	40	5,7
		LW96L	1 251	824	65,9	806	421	52,2	255	31,6	36	4,5	32	4,0	62	7,7
		BW98Z	1 228	932	83,7	917	520	56,7	270	29,4	36	3,9	35	3,8	56	6,1
052	Irsch	LW01W	1 204	900	74,8	875	441	50,4	390	44,6	19	2,2	25	2,9		
		LW01L	1 204	900	74,8	871	401	46,0	366	42,0	39	4,5	25	2,9	40	4,6
		LW96L	1 153	915	79,4	890	326	36,6	439	49,3	43	4,8	35	3,9	47	5,3
		BW98Z	1 182	947	87,6	938	409	43,6	396	42,2	51	5,4	45	4,8	37	3,9
057	Kastel-Stadt	LW01W	312	232	74,4	211	114	54,0	90	42,7	4	1,9	3	1,4		
		LW01L	312	232	74,4	218	122	56,0	73	33,5	5	2,3	3	1,4	15	6,9
		LW96L	306	254	83,0	249	136	54,6	99	39,8	6	2,4			8	3,2
		BW98Z	309	253	90,4	250	136	54,4	87	34,8	9	3,6	2	0,8	16	6,4
062	Kirf	LW01W	609	453	74,4	426	132	31,0	265	62,2	14	3,3	15	3,5		
		LW01L	609	453	74,4	432	164	38,0	229	53,0	18	4,2	8	1,9	13	3,0
		LW96L	625	520	83,2	504	183	36,3	262	52,0	27	5,4	17	3,4	15	3,0
		BW98Z	616	474	87,9	460	172	37,4	235	51,1	36	7,8	11	2,4	6	1,3
082	Mannebach	LW01W	241	170	70,5	159	67	42,1	80	50,3	3	1,9	9	5,7		
		LW01L	241	170	70,5	165	82	49,7	64	38,8	5	3,0	8	4,8	6	3,6
		LW96L	226	180	79,6	174	70	40,2	85	48,9	10	5,7	3	1,7	6	3,4
		BW98Z	223	181	83,4	178	81	45,5	72	40,4	12	6,7	11	6,2	2	1,1
154	Merzkirchen	LW01W	491	404	82,3	379	87	23,0	260	68,6	21	5,5	11	2,9		
		LW01L	491	404	82,3	387	134	34,6	199	51,4	25	6,5	11	2,8	18	4,7
		LW96L	471	399	84,7	389	95	24,4	234	60,2	39	10,0	8	2,1	13	3,3
		BW98Z	481	375	89,9	365	127	34,8	197	54,0	22	6,0	8	2,2	11	3,0
098	Ockfen	LW01W	511	358	70,1	337	154	45,7	148	43,9	20	5,9	15	4,5		
		LW01L	511	358	70,1	342	147	43,0	131	38,3	24	7,0	12	3,5	28	8,2
		LW96L	456	346	75,9	338	138	40,8	151	44,7	23	6,8	10	3,0	16	4,7
		BW98Z	499	385	85,6	380	139	36,6	177	46,6	19	5,0	15	3,9	30	7,9
104	Palzem	LW01W	970	721	74,3	675	250	37,0	348	51,6	42	6,2	35	5,2		
		LW01L	970	721	74,3	675	287	42,5	260	38,5	59	8,7	31	4,6	38	5,6
		LW96L	964	743	77,1	717	270	37,7	280	39,1	105	14,6	29	4,0	33	4,6
		BW98Z	953	809	90,9	788	311	39,5	328	41,6	78	9,9	28	3,6	43	5,5
118	Saarburg, St.	LW01W	4 735	2 899	61,2	2 779	1 114	40,1	1 369	49,3	114	4,1	182	6,5		
		LW01L	4 735	2 899	61,2	2 811	1 224	43,5	1 129	40,2	166	5,9	139	4,9	153	5,4
		LW96L	4 578	3 172	69,3	3 108	1 171	37,7	1 292	41,6	295	9,5	208	6,7	142	4,6
		BW98Z	4 673	3 085	79,7	3 041	1 198	39,4	1 265	41,6	228	7,5	208	6,8	142	4,7
122	Schoden	LW01W	501	379	75,6	369	149	40,4	183	49,6	12	3,3	25	6,8		
		LW01L	501	379	75,6	371	172	46,4	154	41,5	8	2,2	21	5,7	16	4,3
		LW96L	451	378	83,8	365	136	37,3	172	47,1	16	4,4	22	6,0	19	5,2
		BW98Z	480	380	88,2	376	175	46,5	150	39,9	15	4,0	24	6,4	12	3,2
126	Serrig	LW01W	1 159	764	65,9	739	349	47,2	315	42,6	36	4,9	39	5,3		
		LW01L	1 159	764	65,9	731	392	53,6	236	32,3	38	5,2	37	5,1	28	3,8
		LW96L	1 127	816	72,4	792	372	47,0	286	36,1	55	6,9	46	5,8	33	4,2
		BW98Z	1 135	825	85,8	812	390	48,0	294	36,2	46	5,7	56	6,9	26	3,2
131	Taben-Rodt	LW01W	668	393	58,8	372	177	47,6	164	44,1	11	3,0	20	5,4		
		LW01L	668	393	58,8	380	213	56,1	121	31,8	12	3,2	13	3,4	21	5,5
		LW96L	686	512	74,6	505	254	50,3	183	36,2	27	5,3	17	3,4	24	4,8
		BW98Z	682	516	83,9	514	284	55,3	162	31,5	13	2,5	21	4,1	34	6,6

noch: 12. Ergebnisse der kreisangehörigen Gemeinden

noch: 235 Landkreis Trier-Saarburg

Schl. Nr.	Gemeinde	Wahl	Wahlberechtigte	Wähler	Wahlbeteiligung	Gültige Stimmen	Von den gültigen Stimmen entfielen auf									
							SPD		CDU		F.D.P.		GRÜNE		Sonstige	
							Anzahl	%	Anzahl	%	Anzahl	%	Anzahl	%	Anzahl	%
136	Trassem	LW01W	810	550	67,9	523	220	42,1	263	50,3	17	3,3	23	4,4		
		LW01L	810	550	67,9	530	264	49,8	207	39,1	17	3,2	14	2,6	28	5,3
		LW96L	767	563	73,4	544	194	35,7	262	48,2	28	5,1	40	7,4	20	3,7
		BW98Z	777	571	84,7	560	233	41,6	242	43,2	30	5,4	34	6,1	21	3,8
149	Wincheringen	LW01W	1 100	692	62,9	646	244	37,8	322	49,8	44	6,8	36	5,6		
		LW01L	1 100	692	62,9	653	307	47,0	246	37,7	45	6,9	30	4,6	25	3,8
		LW96L	1 100	795	72,3	762	298	39,1	339	44,5	69	9,1	36	4,7	20	2,6
		BW98Z	1 078	802	82,3	787	348	44,2	328	41,7	50	6,4	35	4,4	26	3,3
	Zusammen	LW01W	15 738	10 486	66,6	9 985	4 151	41,6	4 913	49,2	413	4,1	508	5,1		
		LW01L	15 738	10 486	66,6	10 073	4 659	46,3	3 957	39,3	542	5,4	408	4,1	507	5,0
		LW96L	15 276	11 288	73,9	10 978	4 337	39,5	4 784	43,6	817	7,4	557	5,1	483	4,4
		BW98Z	15 488	11 458	84,3	11 266	4 869	43,2	4 635	41,1	678	6,0	596	5,3	488	4,3
06 VG Schweich an der Römischen Weinstraße	004 Bekond	LW01W	598	482	80,6	435	206	47,4	179	41,1	28	6,4	22	5,1		
		LW01L	598	482	80,6	450	206	45,8	159	35,3	25	5,6	20	4,4	40	8,9
		LW96L	569	431	75,7	417	156	37,4	166	39,8	55	13,2	21	5,0	19	4,6
		BW98Z	573	478	88,2	473	198	41,9	201	42,5	29	6,1	25	5,3	20	4,2
015	Detzem	LW01W	434	329	75,8	274	86	31,4	155	56,6	26	9,5	7	2,6		
		LW01L	434	329	75,8	287	93	32,4	143	49,8	16	5,6	8	2,8	27	9,4
		LW96L	433	351	81,1	324	64	19,8	188	58,0	40	12,3	14	4,3	18	5,6
		BW98Z	432	390	93,1	375	107	28,5	210	56,0	27	7,2	21	5,6	10	2,7
019	Ensch	LW01W	382	262	68,6	236	89	37,7	114	48,3	23	9,7	10	4,2		
		LW01L	382	262	68,6	249	88	35,3	99	39,8	30	12,0	10	4,0	22	8,8
		LW96L	360	260	72,2	237	99	41,8	90	38,0	29	12,2	7	3,0	12	5,1
		BW98Z	366	295	84,3	286	97	33,9	128	44,8	37	12,9	9	3,1	15	5,2
026	Föhren	LW01W	2 020	1 395	69,1	1 327	697	52,5	515	38,8	54	4,1	61	4,6		
		LW01L	2 020	1 395	69,1	1 351	666	49,3	471	34,9	58	4,3	67	5,0	89	6,6
		LW96L	2 009	1 499	74,6	1 473	621	42,2	636	43,2	75	5,1	85	5,8	56	3,8
		BW98Z	1 959	1 527	87,2	1 503	689	45,8	565	37,6	75	5,0	96	6,4	78	5,2
022	Fell	LW01W	1 852	1 256	67,8	1 191	591	49,6	502	42,1	50	4,2	48	4,0		
		LW01L	1 852	1 256	67,8	1 212	596	49,2	428	35,3	66	5,4	45	3,7	77	6,4
		LW96L	1 846	1 335	72,3	1 287	595	46,2	457	35,5	107	8,3	63	4,9	65	5,1
		BW98Z	1 855	1 529	88,5	1 497	711	47,5	553	36,9	86	5,7	77	5,1	70	4,7
067	Köwerich	LW01W	276	181	65,6	160	56	35,0	79	49,4	19	11,9	6	3,8		
		LW01L	276	181	65,6	168	63	37,5	65	38,7	24	14,3	7	4,2	9	5,4
		LW96L	263	204	77,6	199	44	22,1	87	43,7	45	22,6	9	4,5	14	7,0
		BW98Z	271	219	88,3	214	60	28,0	103	48,1	27	12,6	8	3,7	16	7,5
060	Kenn	LW01W	2 015	1 360	67,5	1 316	701	53,3	497	37,8	70	5,3	48	3,6		
		LW01L	2 015	1 360	67,5	1 321	611	46,3	460	34,8	87	6,6	62	4,7	101	7,6
		LW96L	1 918	1 334	69,6	1 308	490	37,5	537	41,1	144	11,0	81	6,2	56	4,3
		BW98Z	1 975	1 476	86,3	1 458	613	42,0	578	39,6	116	8,0	86	5,9	65	4,5
063	Klüsserath	LW01W	876	509	58,1	472	147	31,1	247	52,3	68	14,4	10	2,1		
		LW01L	876	509	58,1	476	153	32,1	213	44,7	53	11,1	14	2,9	43	9,0
		LW96L	901	631	70,0	617	182	29,5	279	45,2	110	17,8	19	3,1	27	4,4
		BW98Z	891	713	84,2	697	212	30,4	338	48,5	80	11,5	21	3,0	46	6,6
074	Leiwen	LW01W	1 236	853	69,0	807	256	31,7	428	53,0	96	11,9	27	3,3		
		LW01L	1 236	853	69,0	796	267	33,5	381	47,9	68	8,5	18	2,3	62	7,8
		LW96L	1 219	916	75,1	877	254	29,0	405	46,2	164	18,7	23	2,6	31	3,5
		BW98Z	1 245	997	86,2	978	296	30,3	527	53,9	93	9,5	29	3,0	33	3,4
077	Longen	LW01W	71	46	64,8	43	22	51,2	20	46,5	1	2,3				
		LW01L	71	46	64,8	41	20	48,8	15	36,6	2	4,9	1	2,4	3	7,3
		LW96L	66	47	71,2	47	22	46,8	12	25,5	9	19,1	1	2,1	3	6,4
		BW98Z	68	60	92,3	55	19	34,5	27	49,1	4	7,3			5	9,1



noch: 12. Ergebnisse der kreisangehörigen Gemeinden

noch: 235 Landkreis Trier-Saarburg

Schl. Nr.	Gemeinde	Wahl	Wahlberechtigte		Wahlbeteiligung	Gültige Stimmen	Von den gültigen Stimmen entfielen auf									
			Wähler				SPD		CDU		F.D.P.		GRÜNE		Sonstige	
			Anzahl	%	Anzahl	%	Anzahl	%	Anzahl	%	Anzahl	%	Anzahl	%		
078	Longuich	LW01W	975	663	68,0	635	241	38,0	313	49,3	54	8,5	27	4,3		
		LW01L	975	663	68,0	634	260	41,0	263	41,5	48	7,6	21	3,3	42	6,6
		LW96L	915	712	77,8	692	233	33,7	326	47,1	81	11,7	31	4,5	21	3,0
		BW98Z	946	717	86,3	701	273	38,9	340	48,5	43	6,1	28	4,0	17	2,4
083	Mehring	LW01W	1 739	1 132	65,1	1 071	431	40,2	525	49,0	84	7,8	31	2,9		
		LW01L	1 739	1 132	65,1	1 089	441	40,5	491	45,1	65	6,0	36	3,3	56	5,1
		LW96L	1 647	1 145	69,5	1 093	363	33,2	523	47,8	133	12,2	36	3,3	38	3,5
		BW98Z	1 727	1 251	83,8	1 215	423	34,8	621	51,1	95	7,8	32	2,6	44	3,6
091	Naurath (Eifel)	LW01W	275	180	65,5	166	91	54,8	61	36,7	7	4,2	7	4,2		
		LW01L	275	180	65,5	171	73	42,7	70	40,9	10	5,8	7	4,1	11	6,4
		LW96L	258	185	71,7	180	71	39,4	86	47,8	13	7,2	2	1,1	8	4,4
		BW98Z	263	202	83,5	200	78	39,0	97	48,5	6	3,0	8	4,0	11	5,5
108	Pölich	LW01W	278	190	68,3	174	52	29,9	101	58,0	17	9,8	4	2,3		
		LW01L	278	190	68,3	176	46	26,1	97	55,1	14	8,0	11	6,3	8	4,5
		LW96L	262	193	73,7	185	47	25,4	113	61,1	17	9,2	5	2,7	3	1,6
		BW98Z	273	234	89,3	224	63	28,1	118	52,7	30	13,4	7	3,1	6	2,7
115	Riol	LW01W	844	665	78,8	646	175	27,1	426	65,9	30	4,6	15	2,3		
		LW01L	844	665	78,8	631	242	38,4	309	49,0	36	5,7	23	3,6	21	3,3
		LW96L	785	612	78,0	598	204	34,1	318	53,2	41	6,9	24	4,0	11	1,8
		BW98Z	835	655	87,6	640	238	37,2	308	48,1	44	6,9	23	3,6	27	4,2
120	Schleich	LW01W	177	114	64,4	105	39	37,1	53	50,5	12	11,4	1	1,0		
		LW01L	177	114	64,4	111	38	34,2	54	48,6	12	10,8	1	0,9	6	5,4
		LW96L	176	119	67,6	113	28	24,8	55	48,7	28	24,8	1	0,9	1	0,9
		BW98Z	172	139	85,8	137	35	25,5	78	56,9	17	12,4	3	2,2	4	2,9
125	Schweich, St.	LW01W	4 965	3 127	63,0	2 993	1 447	48,3	1 203	40,2	180	6,0	163	5,4		
		LW01L	4 965	3 127	63,0	3 020	1 430	47,4	1 053	34,9	202	6,7	183	6,1	152	5,0
		LW96L	4 725	3 256	68,9	3 184	1 319	41,4	1 287	40,4	262	8,2	199	6,3	117	3,7
		BW98Z	4 790	3 364	83,5	3 320	1 471	44,3	1 318	39,7	204	6,1	194	5,8	133	4,0
134	Thörnich	LW01W	143	84	58,7	71	18	25,4	34	47,9	18	25,4	1	1,4		
		LW01L	143	84	58,7	75	20	26,7	34	45,3	5	6,7	3	4,0	13	17,3
		LW96L	131	105	80,2	101	23	22,8	41	40,6	30	29,7	4	4,0	3	3,0
		BW98Z	135	100	79,4	94	40	42,6	40	42,6	10	10,6	2	2,1	2	2,1
	Zusammen	LW01W	19 156	12 828	67,0	12 122	5 345	44,1	5 452	45,0	837	6,9	488	4,0		
		LW01L	19 156	12 828	67,0	12 258	5 313	43,3	4 805	39,2	821	6,7	537	4,4	782	6,4
		LW96L	18 483	13 335	72,1	12 932	4 815	37,2	5 606	43,3	1 383	10,7	625	4,8	503	3,9
		BW98Z	18 776	14 346	85,9	14 067	5 623	40,0	6 150	43,7	1 023	7,3	669	4,8	602	4,3
07	VG Trier-Land															
001	Aach	LW01W	838	488	58,2	476	198	41,6	206	43,3	32	6,7	40	8,4		
		LW01L	838	488	58,2	482	213	44,2	184	38,2	30	6,2	32	6,6	23	4,8
		LW96L	878	574	65,4	566	180	31,8	256	45,2	47	8,3	56	9,9	27	4,8
		BW98Z	850	621	82,9	614	261	42,5	243	39,6	36	5,9	52	8,5	22	3,6
027	Franzenheim	LW01W	289	207	71,6	188	83	44,1	90	47,9	3	1,6	12	6,4		
		LW01L	289	207	71,6	191	91	47,6	73	38,2	6	3,1	7	3,7	14	7,3
		LW96L	286	227	79,4	210	87	41,4	92	43,8	8	3,8	7	3,3	16	7,6
		BW98Z	286	238	89,8	229	106	46,3	90	39,3	8	3,5	12	5,2	13	5,7
048	Hockweiler	LW01W	127	102	80,3	97	36	37,1	40	41,2	6	6,2	15	15,5		
		LW01L	127	102	80,3	98	36	36,7	38	38,8	4	4,1	17	17,3	3	3,1
		LW96L	133	113	85,0	113	30	26,5	57	50,4	7	6,2	17	15,0	2	1,8
		BW98Z	121	99	90,8	97	27	27,8	51	52,6	3	3,1	13	13,4	3	3,1
051	Igel	LW01W	1 607	1 057	65,8	1 007	444	44,1	411	40,8	79	7,8	73	7,2		
		LW01L	1 607	1 057	65,8	1 033	467	45,2	360	34,8	80	7,7	61	5,9	65	6,3
		LW96L	1 570	1 135	72,3	1 115	418	37,5	460	41,3	83	7,4	108	9,7	46	4,1
		BW98Z	1 585	1 216	85,3	1 200	488	40,7	500	41,7	83	6,9	86	7,2	43	3,6

noch: 12. Ergebnisse der kreisangehörigen Gemeinden

noch: 235 Landkreis Trier-Saarburg

331 Landkreis Alzey-Worms

Schl. Nr.	Gemeinde	Wahl	Wahlberechtigte	Wähler	Wahlbeteiligung	Gültige Stimmen	Von den gültigen Stimmen entfielen auf									
							SPD		CDU		F.D.P.		GRÜNE		Sonstige	
							Anzahl	%	Anzahl	%	Anzahl	%	Anzahl	%	Anzahl	%
069	Kordel	LW01W	1 806	1 154	63,9	1 090	558	51,2	416	38,2	56	5,1	60	5,5		
		LW01L	1 806	1 154	63,9	1 119	536	47,9	337	30,1	43	3,8	57	5,1	146	13,0
		LW96L	1 823	1 293	70,9	1 266	619	48,9	421	33,3	88	7,0	88	7,0	50	3,9
		BW98Z	1 811	1 324	82,5	1 306	664	50,8	423	32,4	80	6,1	94	7,2	45	3,4
073	Langsur	LW01W	1 226	727	59,3	684	318	46,5	295	43,1	30	4,4	41	6,0		
		LW01L	1 226	727	59,3	703	336	47,8	269	38,3	28	4,0	30	4,3	40	5,7
		LW96L	1 200	850	70,8	823	360	43,7	318	38,6	66	8,0	36	4,4	43	5,2
		BW98Z	1 213	950	83,8	925	436	47,1	358	38,7	60	6,5	39	4,2	32	3,5
094	Newel	LW01W	2 048	1 247	60,9	1 181	587	49,7	406	34,4	76	6,4	112	9,5		
		LW01L	2 048	1 247	60,9	1 204	605	50,2	359	29,8	56	4,7	82	6,8	102	8,5
		LW96L	1 891	1 290	68,2	1 259	578	45,9	436	34,6	86	6,8	103	8,2	56	4,4
		BW98Z	1 972	1 477	82,2	1 442	717	49,7	486	33,7	63	4,4	106	7,4	70	4,9
111	Ralingen	LW01W	1 562	1 039	66,5	991	413	41,7	464	46,8	50	5,0	64	6,5		
		LW01L	1 562	1 039	66,5	1 014	424	41,8	404	39,8	55	5,4	56	5,5	75	7,4
		LW96L	1 534	1 275	83,1	1 240	450	36,3	568	45,8	92	7,4	85	6,9	45	3,6
		BW98Z	1 534	1 177	83,0	1 160	439	37,8	508	43,8	80	6,9	85	7,3	48	4,1
137	Trierweiler	LW01W	2 630	1 607	61,1	1 541	730	47,4	586	38,0	81	5,3	144	9,3		
		LW01L	2 630	1 607	61,1	1 560	718	46,0	495	31,7	84	5,4	139	8,9	124	7,9
		LW96L	2 270	1 621	71,4	1 598	649	40,6	570	35,7	113	7,1	189	11,8	77	4,8
		BW98Z	2 557	1 875	82,6	1 850	833	45,0	662	35,8	91	4,9	192	10,4	72	3,9
501	Welschbillig	LW01W	1 939	1 196	61,7	1 127	492	43,7	490	43,5	71	6,3	74	6,6		
		LW01L	1 939	1 196	61,7	1 152	487	42,3	455	39,5	56	4,9	74	6,4	80	6,9
		LW96L	1 927	1 357	70,4	1 319	498	37,8	584	44,3	95	7,2	98	7,4	44	3,3
		BW98Z	1 929	1 453	82,7	1 424	637	44,7	560	39,3	76	5,3	97	6,8	54	3,8
151	Zemmer	LW01W	2 296	1 444	62,9	1 343	790	58,8	462	34,4	47	3,5	44	3,3		
		LW01L	2 296	1 444	62,9	1 376	775	56,3	426	31,0	55	4,0	39	2,8	81	5,9
		LW96L	2 408	1 742	72,3	1 691	854	50,5	589	34,8	72	4,3	106	6,3	70	4,1
		BW98Z	2 373	1 783	82,0	1 738	935	53,8	600	34,5	72	4,1	68	3,9	63	3,6
331	Zusammen	LW01W	16 368	10 268	62,7	9 725	4 649	47,8	3 866	39,8	531	5,5	679	7,0		
		LW01L	16 368	10 268	62,7	9 932	4 688	47,2	3 400	34,2	497	5,0	594	6,0	753	7,6
		LW96L	15 920	11 477	72,1	11 200	4 723	42,2	4 351	38,8	757	6,8	893	8,0	476	4,3
		BW98Z	16 231	12 213	83,1	11 985	5 543	46,2	4 481	37,4	652	5,4	844	7,0	465	3,9
003	Alzey, St.	LW01W	13 225	7 709	58,3	7 438	3 984	53,6	2 277	30,6	446	6,0	438	5,9	293	3,9
		LW01L	13 225	7 709	58,3	7 426	3 650	49,2	2 233	30,1	519	7,0	442	6,0	582	7,8
		LW96L	12 945	9 319	72,0	9 117	4 004	43,9	2 994	32,8	872	9,6	770	8,4	477	5,2
		BW98Z	13 122	8 867	80,1	8 737	3 874	44,3	3 157	36,1	574	6,6	554	6,3	578	6,6
055	Osthofen, St.	LW01W	6 410	3 730	58,2	3 525	1 755	49,8	1 221	34,6	218	6,2	197	5,6	134	3,8
		LW01L	6 410	3 730	58,2	3 578	1 737	48,5	1 142	31,9	222	6,2	163	4,6	314	8,8
		LW96L	5 970	4 202	70,4	4 069	1 848	45,4	1 389	34,1	310	7,6	213	5,2	309	7,6
		BW98Z	6 282	4 433	80,5	4 340	2 025	46,7	1 644	37,9	185	4,3	179	4,1	307	7,1
001	Albig	LW01W	1 232	847	68,8	805	433	53,8	236	29,3	49	6,1	52	6,5	35	4,3
		LW01L	1 232	847	68,8	812	420	51,7	206	25,4	61	7,5	39	4,8	86	10,6
		LW96L	1 166	907	77,8	889	414	46,6	251	28,2	106	11,9	75	8,4	43	4,8
		BW98Z	1 242	917	86,0	899	426	47,4	291	32,4	51	5,7	65	7,2	66	7,3
005	Bechenheim	LW01W	374	255	68,2	241	131	54,4	67	27,8	11	4,6	18	7,5	14	5,8
		LW01L	374	255	68,2	250	134	53,6	59	23,6	13	5,2	17	6,8	27	10,8
		LW96L	366	290	79,2	286	135	47,2	81	28,3	27	9,4	21	7,3	22	7,7
		BW98Z	367	296	88,1	296	145	49,0	95	32,1	12	4,1	23	7,8	21	7,1
007	Bechtolsheim	LW01W	1 122	734	65,4	700	363	51,9	203	29,0	88	12,6	26	3,7	20	2,9
		LW01L	1 122	734	65,4	715	356	49,8	182	25,5	91	12,7	26	3,6	60	8,4
		LW96L	1 096	811	74,0	796	368	46,2	184	23,1	135	17,0	52	6,5	57	7,2
		BW98Z	1 111	816	84,7	802	393	49,0	214	26,7	75	9,4	42	5,2	78	9,7

noch: 12. Ergebnisse der kreisangehörigen Gemeinden

noch: 331 Landkreis Alzey-Worms

Schl. Nr.	Gemeinde	Wahl	Wahlberechtigte	Wähler	Wahlbeteiligung	Gültige Stimmen	Von den gültigen Stimmen entfielen auf									
							SPD		CDU		F.D.P.		GRÜNE		Sonstige	
							Anzahl	%	Anzahl	%	Anzahl	%	Anzahl	%	Anzahl	%
008	Bermersheim v. d. Höhe	LW01W	287	195	67,9	188	95	50,5	66	35,1	17	9,0	5	2,7	5	2,7
		LW01L	287	195	67,9	189	89	47,1	62	32,8	16	8,5	4	2,1	18	9,5
		LW96L	252	178	70,6	172	66	38,4	60	34,9	24	14,0	11	6,4	11	6,4
		BW98Z	279	221	89,5	220	98	44,5	83	37,7	12	5,5	12	5,5	15	6,8
010	Biebelnheim	LW01W	515	351	68,2	342	167	48,8	104	30,4	41	12,0	19	5,6	11	3,2
		LW01L	515	351	68,2	344	172	50,0	93	27,0	36	10,5	16	4,7	27	7,8
		LW96L	497	371	74,6	362	130	35,9	110	30,4	61	16,9	42	11,6	19	5,2
		BW98Z	494	404	87,8	403	161	40,0	139	34,5	39	9,7	34	8,4	30	7,4
012	Bornheim	LW01W	535	349	65,2	331	158	47,7	109	32,9	29	8,8	22	6,6	13	3,9
		LW01L	535	349	65,2	341	157	46,0	91	26,7	36	10,6	23	6,7	34	10,0
		LW96L	445	321	72,1	316	141	44,6	76	24,1	52	16,5	29	9,2	18	5,7
		BW98Z	488	372	86,3	368	177	48,1	105	28,5	33	9,0	29	7,9	24	6,5
014	Dintesheim	LW01W	118	85	72,0	83	51	61,4	17	20,5	5	6,0			10	12,0
		LW01L	118	85	72,0	81	46	56,8	17	21,0	6	7,4			11	13,6
		LW96L	121	101	83,5	97	53	54,6	16	16,5	12	12,4	11	11,3	5	5,2
		BW98Z	110	80	87,9	80	46	57,5	15	18,8	7	8,8	6	7,5	6	7,5
020	Eppelsheim	LW01W	949	608	64,1	587	325	55,4	159	27,1	46	7,8	21	3,6	36	6,1
		LW01L	949	608	64,1	589	314	53,3	137	23,3	48	8,1	23	3,9	67	11,4
		LW96L	880	690	78,4	668	319	47,8	177	26,5	73	10,9	41	6,1	58	8,7
		BW98Z	905	711	87,6	699	362	51,8	214	30,6	41	5,9	26	3,7	56	8,0
021	Erbes-Büdesheim	LW01W	1 000	621	62,1	596	171	28,7	359	60,2	22	3,7	13	2,2	31	5,2
		LW01L	1 000	621	62,1	608	183	30,1	314	51,6	34	5,6	18	3,0	59	9,7
		LW96L	916	697	76,1	683	206	30,2	342	50,1	68	10,0	41	6,0	26	3,8
		BW98Z	952	653	83,1	644	235	36,5	284	44,1	51	7,9	30	4,7	44	6,8
022	Esselborn	LW01W	255	162	63,5	150	73	48,7	44	29,3	18	12,0	9	6,0	6	4,0
		LW01L	255	162	63,5	153	64	41,8	40	26,1	18	11,8	10	6,5	21	13,7
		LW96L	205	145	70,7	142	60	42,3	28	19,7	24	16,9	15	10,6	15	10,6
		BW98Z	220	166	86,5	163	85	52,1	38	23,3	21	12,9	8	4,9	11	6,7
024	Flornborn	LW01W	715	468	65,5	458	250	54,6	105	22,9	60	13,1	26	5,7	17	3,7
		LW01L	715	468	65,5	457	231	50,5	97	21,2	70	15,3	29	6,3	30	6,6
		LW96L	667	499	74,8	489	247	50,5	93	19,0	73	14,9	48	9,8	28	5,7
		BW98Z	703	543	87,7	539	268	49,7	132	24,5	67	12,4	35	6,5	37	6,9
025	Flonheim	LW01W	1 982	1 366	68,9	1 320	742	56,2	325	24,6	124	9,4	53	4,0	76	5,8
		LW01L	1 982	1 366	68,9	1 329	712	53,6	292	22,0	152	11,4	56	4,2	117	8,8
		LW96L	1 800	1 411	78,4	1 377	691	50,2	309	22,4	241	17,5	78	5,7	58	4,2
		BW98Z	1 895	1 432	86,6	1 419	649	45,7	462	32,6	142	10,0	81	5,7	85	6,0
026	Framersheim	LW01W	1 212	725	59,8	702	364	51,9	214	30,5	73	10,4	34	4,8	17	2,4
		LW01L	1 212	725	59,8	695	339	48,8	198	28,5	78	11,2	37	5,3	43	6,2
		LW96L	1 164	791	68,0	777	365	47,0	204	26,3	113	14,5	45	5,8	50	6,4
		BW98Z	1 194	817	76,7	801	393	49,1	231	28,8	81	10,1	35	4,4	61	7,6
027	Freimersheim	LW01W	409	255	62,3	242	133	55,0	58	24,0	26	10,7	12	5,0	13	5,4
		LW01L	409	255	62,3	242	126	52,1	53	21,9	24	9,9	13	5,4	26	10,7
		LW96L	395	292	73,9	284	131	46,1	82	28,9	34	12,0	17	6,0	20	7,0
		BW98Z	416	297	79,8	296	153	51,7	72	24,3	26	8,8	12	4,1	33	11,1
031	Gau-Heppenheim	LW01W	427	272	63,7	257	128	49,8	68	26,5	23	8,9	20	7,8	18	7,0
		LW01L	427	272	63,7	262	120	45,8	62	23,7	21	8,0	17	6,5	42	16,0
		LW96L	401	275	68,6	262	120	45,8	52	19,8	52	19,8	21	8,0	17	6,5
		BW98Z	427	344	84,3	339	144	42,5	114	33,6	27	8,0	28	8,3	26	7,7
032	Gau-Odernheim	LW01W	2 587	1 652	63,9	1 588	803	50,6	495	31,2	129	8,1	88	5,5	73	4,6
		LW01L	2 587	1 652	63,9	1 606	800	49,8	445	27,7	136	8,5	86	5,4	139	8,7
		LW96L	2 297	1 732	75,4	1 686	848	50,3	425	25,2	185	11,0	125	7,4	103	6,1
		BW98Z	2 469	1 830	86,0	1 813	897	49,5	559	30,8	145	8,0	105	5,8	107	5,9

noch: 12. Ergebnisse der kreisangehörigen Gemeinden

noch: 331 Landkreis Alzey-Worms

Schl. Nr.	Gemeinde	Wahl	Wahlberechtigte	Wähler	Wahlbeteiligung	Gültige Stimmen	Von den gültigen Stimmen entfielen auf									
							SPD		CDU		F.D.P.		GRÜNE		Sonstige	
							Anzahl	%	Anzahl	%	Anzahl	%	Anzahl	%	Anzahl	%
042	Kettenheim	LW01W	234	174	74,4	170	66	38,8	39	22,9	15	8,8	15	8,8	35	20,6
		LW01L	234	174	74,4	169	59	34,9	40	23,7	18	10,7	12	7,1	40	23,7
		LW96L	215	174	80,9	171	48	28,1	43	25,1	54	31,6	17	9,9	9	5,3
		BW98Z	234	184	89,8	183	49	26,8	69	37,7	33	18,0	20	10,9	12	6,6
043	Lonsheim	LW01W	429	298	69,5	284	137	48,2	102	35,9	21	7,4	11	3,9	13	4,6
		LW01L	429	298	69,5	290	126	43,4	105	36,2	24	8,3	10	3,4	25	8,6
		LW96L	411	335	81,5	330	134	40,6	111	33,6	51	15,5	21	6,4	13	3,9
		BW98Z	412	327	88,9	324	154	47,5	104	32,1	35	10,8	18	5,6	13	4,0
044	Mauchenheim	LW01W	743	479	64,5	462	257	55,6	118	25,5	32	6,9	17	3,7	38	8,2
		LW01L	743	479	64,5	465	238	51,2	119	25,6	37	8,0	17	3,7	54	11,6
		LW96L	737	501	68,0	498	267	53,6	107	21,5	71	14,3	29	5,8	24	4,8
		BW98Z	756	562	82,4	556	310	55,8	144	25,9	39	7,0	29	5,2	34	6,1
050	Nack	LW01W	471	288	61,1	272	96	35,3	123	45,2	25	9,2	16	5,9	12	4,4
		LW01L	471	288	61,1	280	89	31,8	117	41,8	31	11,1	22	7,9	21	7,5
		LW96L	434	309	71,2	301	111	36,9	100	33,2	49	16,3	21	7,0	20	6,6
		BW98Z	458	358	86,5	346	146	42,2	115	33,2	32	9,2	19	5,5	34	9,8
051	Nieder-Wiesen	LW01W	491	324	66,0	309	230	74,4	50	16,2	8	2,6	12	3,9	9	2,9
		LW01L	491	324	66,0	318	218	68,6	45	14,2	12	3,8	11	3,5	32	10,1
		LW96L	496	397	80,0	391	273	69,8	51	13,0	19	4,9	16	4,1	32	8,2
		BW98Z	494	371	85,9	371	257	69,3	63	17,0	12	3,2	12	3,2	27	7,3
052	Ober-Flörsheim	LW01W	811	510	62,9	482	209	43,4	169	35,1	53	11,0	32	6,6	19	3,9
		LW01L	811	510	62,9	496	201	40,5	151	30,4	61	12,3	34	6,9	49	9,9
		LW96L	822	559	68,0	553	201	36,3	195	35,3	74	13,4	39	7,1	44	8,0
		BW98Z	809	588	79,4	580	245	42,2	207	35,7	50	8,6	22	3,8	56	9,7
053	Offenheim	LW01W	444	274	61,7	265	139	52,5	58	21,9	24	9,1	24	9,1	20	7,5
		LW01L	444	274	61,7	269	135	50,2	67	24,9	20	7,4	21	7,8	26	9,7
		LW96L	396	295	74,5	289	133	46,0	77	26,6	33	11,4	22	7,6	24	8,3
		BW98Z	410	311	87,1	307	157	51,1	92	30,0	17	5,5	17	5,5	24	7,8
067	Wahlheim	LW01W	436	292	67,0	283	150	53,0	97	34,3	21	7,4	10	3,5	5	1,8
		LW01L	436	292	67,0	284	136	47,9	84	29,6	27	9,5	18	6,3	19	6,7
		LW96L	410	314	76,6	309	131	42,4	92	29,8	43	13,9	27	8,7	16	5,2
		BW98Z	425	330	88,7	320	143	44,7	113	35,3	36	11,3	15	4,7	13	4,1
	Zusammen	LW01W	17 778	11 584	65,2	11 117	5 671	51,0	3 385	30,4	960	8,6	555	5,0	546	4,9
		LW01L	17 778	11 584	65,2	11 244	5 465	48,6	3 076	27,4	1 070	9,5	560	5,0	1 073	9,5
		LW96L	16 589	12 395	74,7	12 128	5 592	46,1	3 266	26,9	1 674	13,8	864	7,1	732	6,0
		BW98Z	17 270	12 930	85,1	12 768	6 093	47,7	3 955	31,0	1 084	8,5	723	5,7	913	7,2
02	VG Eich															
002	Alsheim	LW01W	2 001	1 198	59,9	1 162	544	46,8	384	33,0	115	9,9	84	7,2	35	3,0
		LW01L	2 001	1 198	59,9	1 164	542	46,6	336	28,9	117	10,1	64	5,5	105	9,0
		LW96L	1 993	1 396	70,0	1 353	602	44,5	364	26,9	189	14,0	105	7,8	93	6,9
		BW98Z	2 012	1 466	84,0	1 446	727	50,3	433	29,9	106	7,3	66	4,6	114	7,9
018	Eich	LW01W	2 397	1 473	61,5	1 425	809	56,8	377	26,5	156	10,9	61	4,3	22	1,5
		LW01L	2 397	1 473	61,5	1 440	775	53,8	335	23,3	155	10,8	59	4,1	116	8,1
		LW96L	2 324	1 599	68,8	1 562	714	45,7	435	27,8	176	11,3	116	7,4	121	7,7
		BW98Z	2 352	1 631	81,7	1 599	800	50,0	481	30,1	118	7,4	75	4,7	125	7,8
034	Gimbsheim	LW01W	2 457	1 560	63,5	1 483	858	57,9	372	25,1	115	7,8	87	5,9	51	3,4
		LW01L	2 457	1 560	63,5	1 488	839	56,4	331	22,2	118	7,9	73	4,9	127	8,5
		LW96L	2 465	1 795	72,8	1 730	930	53,8	386	22,3	177	10,2	114	6,6	123	7,1
		BW98Z	2 472	1 696	83,7	1 664	859	51,6	468	28,1	123	7,4	87	5,2	127	7,6
038	Hamm	LW01W	1 685	1 058	62,8	1 010	616	61,0	237	23,5	99	9,8	44	4,4	14	1,4
		LW01L	1 685	1 058	62,8	1 019	618	60,6	219	21,5	88	8,6	41	4,0	53	5,2
		LW96L	1 651	1 222	74,0	1 206	655	54,3	246	20,4	131	10,9	75	6,2	99	8,2
		BW98Z	1 647	1 257	84,1	1 234	682	55,3	291	23,6	108	8,8	50	4,1	103	8,3

noch: 12. Ergebnisse der kreisangehörigen Gemeinden

noch: 331 Landkreis Alzey-Worms

Schl. Nr.	Gemeinde	Wahl	Wahlberechtigte		Wahlbeteiligung	Gültige Stimmen	Von den gültigen Stimmen entfielen auf									
			Wähler	%			SPD		CDU		F.D.P.		GRÜNE		Sonstige	
							Anzahl	%	Anzahl	%	Anzahl	%	Anzahl	%	Anzahl	%
045	Mettenheim	LW01W	993	608	61,2	576	262	45,5	186	32,3	73	12,7	35	6,1	20	3,5
		LW01L	993	608	61,2	577	255	44,2	172	29,8	66	11,4	30	5,2	54	9,4
		LW96L	857	628	73,3	605	249	41,2	166	27,4	85	14,0	45	7,4	60	9,9
		BW98Z	912	670	84,0	656	291	44,4	225	34,3	53	8,1	47	7,2	40	6,1
		Zusammen	LW01W	9 533	5 897	61,9	5 656	3 089	54,6	1 556	27,5	558	9,9	311	5,5	142
		LW01L	9 533	5 897	61,9	5 688	3 029	53,3	1 393	24,5	544	9,6	267	4,7	455	8,0
		LW96L	9 290	6 640	71,5	6 456	3 150	48,8	1 597	24,7	758	11,7	455	7,0	496	7,7
		BW98Z	9 395	6 720	83,4	6 599	3 359	50,9	1 898	28,8	508	7,7	325	4,9	509	7,7
03	VG Monsheim															
023	Flörsheim-Dalsheim	LW01W	2 338	1 445	61,8	1 396	705	50,5	351	25,1	161	11,5	77	5,5	102	7,3
		LW01L	2 338	1 445	61,8	1 408	704	50,0	312	22,2	161	11,4	65	4,6	166	11,8
		LW96L	2 071	1 546	74,6	1 503	729	48,5	344	22,9	207	13,8	106	7,1	117	7,8
		BW98Z	2 225	1 584	84,3	1 547	774	50,0	429	27,7	144	9,3	98	6,3	102	6,6
		Zusammen	LW01W	446	303	67,9	290	111	38,3	83	28,6	39	13,4	23	7,9	34
		LW01L	446	303	67,9	296	121	40,9	69	23,3	29	9,8	18	6,1	59	19,9
		LW96L	447	357	79,9	344	139	40,4	94	27,3	54	15,7	28	8,1	29	8,4
		BW98Z	453	327	85,4	322	126	39,1	109	33,9	29	9,0	24	7,5	34	10,6
046	Mölsheim	LW01W	471	363	77,1	350	176	50,3	104	29,7	32	9,1	19	5,4	19	5,4
		LW01L	471	363	77,1	354	176	49,7	85	24,0	26	7,3	12	3,4	55	15,5
		LW96L	475	380	80,0	358	164	45,8	114	31,8	37	10,3	21	5,9	22	6,1
		BW98Z	466	311	88,9	310	147	47,4	93	30,0	35	11,3	18	5,8	17	5,5
		Zusammen	LW01W	690	447	64,8	431	199	46,2	116	26,9	72	16,7	21	4,9	23
		LW01L	690	447	64,8	437	198	45,3	130	29,7	49	11,2	21	4,8	39	8,9
		LW96L	609	418	68,6	404	173	42,8	123	30,4	53	13,1	24	5,9	31	7,7
		BW98Z	693	549	87,1	540	228	42,2	192	35,6	49	9,1	28	5,2	43	8,0
048	Monsheim	LW01W	2 008	1 327	66,1	1 288	729	56,6	272	21,1	130	10,1	58	4,5	99	7,7
		LW01L	2 008	1 327	66,1	1 281	686	53,6	266	20,8	113	8,8	60	4,7	156	12,2
		LW96L	1 918	1 427	74,4	1 393	692	49,7	351	25,2	163	11,7	93	6,7	94	6,7
		BW98Z	1 987	1 436	85,1	1 420	740	52,1	410	28,9	111	7,8	81	5,7	78	5,5
		Zusammen	LW01W	1 313	900	68,5	859	496	57,7	209	24,3	73	8,5	42	4,9	39
		LW01L	1 313	900	68,5	877	489	55,8	196	22,3	78	8,9	32	3,6	82	9,4
		LW96L	1 213	903	74,4	879	444	50,5	255	29,0	81	9,2	53	6,0	46	5,2
		BW98Z	1 217	913	87,0	897	471	52,5	264	29,4	53	5,9	54	6,0	55	6,1
066	Wachenheim	LW01W	539	369	68,5	336	177	52,7	71	21,1	44	13,1	13	3,9	31	9,2
		LW01L	539	369	68,5	355	170	47,9	59	16,6	55	15,5	17	4,8	54	15,2
		LW96L	535	418	78,1	401	187	46,6	83	20,7	82	20,4	29	7,2	20	5,0
		BW98Z	541	402	86,5	395	190	48,1	112	28,4	39	9,9	22	5,6	32	8,1
		Zusammen	LW01W	7 805	5 154	66,0	4 950	2 593	52,4	1 206	24,4	551	11,1	253	5,1	347
		LW01L	7 805	5 154	66,0	5 008	2 544	50,8	1 117	22,3	511	10,2	225	4,5	611	12,2
		LW96L	7 268	5 449	75,0	5 282	2 528	47,9	1 364	25,8	677	12,8	354	6,7	359	6,8
		BW98Z	7 582	5 522	85,7	5 431	2 676	49,3	1 609	29,6	460	8,5	325	6,0	361	6,6
04	VG Westhofen															
006	Bechtheim	LW01W	1 357	850	62,6	813	352	43,3	289	35,5	82	10,1	44	5,4	46	5,7
		LW01L	1 357	850	62,6	818	341	41,7	256	31,3	89	10,9	34	4,2	98	12,0
		LW96L	1 298	907	69,9	889	337	37,9	281	31,6	151	17,0	47	5,3	73	8,2
		BW98Z	1 320	910	80,7	891	408	45,8	278	31,2	101	11,3	37	4,2	67	7,5
		Zusammen	LW01W	224	149	66,5	140	58	41,4	29	20,7	25	17,9	14	10,0	14
		LW01L	224	149	66,5	140	55	39,3	24	17,1	28	20,0	10	7,1	23	16,4
		LW96L	222	174	78,4	166	59	35,5	34	20,5	46	27,7	14	8,4	13	7,8
		BW98Z	224	166	85,1	166	82	49,4	36	21,7	25	15,1	14	8,4	9	5,4
009	Bermersheim	LW01W	1 604	1 026	64,0	978	409	41,8	393	40,2	82	8,4	54	5,5	40	4,1
		LW01L	1 604	1 026	64,0	992	401	40,4	358	36,1	82	8,3	43	4,3	108	10,9
		LW96L	1 547	1 116	72,1	1 083	420	38,8	375	34,6	134	12,4	65	6,0	89	8,2
		BW98Z	1 571	1 119	82,9	1 102	479	43,5	410	37,2	72	6,5	59	5,4	82	7,4
		Zusammen	LW01W	1 604	1 026	64,0	978	409	41,8	393	40,2	82	8,4	54	5,5	40
		LW01L	1 604	1 026	64,0	992	401	40,4	358	36,1	82	8,3	43	4,3	108	10,9
		LW96L	1 547	1 116	72,1	1 083	420	38,8	375	34,6	134	12,4	65	6,0	89	8,2
		BW98Z	1 571	1 119	82,9	1 102	479	43,5	410	37,2	72	6,5	59	5,4	82	7,4
015	Dittelsheim-Heßloch	LW01W	1 604	1 026	64,0	978	409	41,8	393	40,2	82	8,4	54	5,5	40	4,1
		LW01L	1 604	1 026	64,0	992	401	40,4	358	36,1	82	8,3	43	4,3	108	10,9
		LW96L	1 547	1 116	72,1	1 083	420	38,8	375	34,6	134	12,4	65	6,0	89	8,2
		BW98Z	1 571	1 119	82,9	1 102	479	43,5	410	37,2	72	6,5	59	5,4	82	7,4
		Zusammen	LW01W	1 604	1 026	64,0	978	409	41,8	393	40,2	82	8,4	54	5,5	40
		LW01L	1 604	1 026	64,0	992	401	40,4	358	36,1	82	8,3	43	4,3	108	10,9
		LW96L	1 547	1 116	72,1	1 083	420	38,8	375	34,6	134	12,4	65	6,0	89	8,2
		BW98Z	1 571	1 119	82,9	1 102	479	43,5	410	37,2	72	6,5	59	5,4	82	7,4

noch: 12. Ergebnisse der kreisangehörigen Gemeinden

noch: 331 Landkreis Alzey-Worms

Schl. Nr.	Gemeinde	Wahl	Wahlberechtigte	Wähler	Wahlbeteiligung	Gültige Stimmen	Von den gültigen Stimmen entfielen auf									
							SPD		CDU		F.D.P.		GRÜNE		Sonstige	
							Anzahl	%	Anzahl	%	Anzahl	%	Anzahl	%	Anzahl	%
028	Frettenheim	LW01W	231	159	68,8	155	67	43,2	52	33,5	10	6,5	7	4,5	19	12,3
		LW01L	231	159	68,8	156	75	48,1	44	28,2	8	5,1	1	0,6	28	17,9
		LW96L	154	119	77,3	118	44	37,3	55	46,6	10	8,5	5	4,2	4	3,4
		BW98Z	209	165	91,2	162	56	34,6	77	47,5	17	10,5	4	2,5	8	4,9
036	Gundersheim	LW01W	1 335	934	70,0	900	463	51,4	255	28,3	111	12,3	39	4,3	32	3,6
		LW01L	1 335	934	70,0	911	465	51,0	232	25,5	110	12,1	29	3,2	75	8,2
		LW96L	1 241	964	77,7	941	443	47,1	256	27,2	129	13,7	65	6,9	48	5,1
		BW98Z	1 255	921	86,6	908	468	51,5	257	28,3	90	9,9	49	5,4	44	4,8
037	Gundheim	LW01W	740	487	65,8	470	163	34,7	220	46,8	40	8,5	16	3,4	31	6,6
		LW01L	740	487	65,8	474	164	34,6	221	46,6	31	6,5	15	3,2	43	9,1
		LW96L	666	503	75,5	494	164	33,2	209	42,3	48	9,7	34	6,9	39	7,9
		BW98Z	702	546	86,3	540	197	36,5	239	44,3	39	7,2	25	4,6	40	7,4
039	Hangen-Weisheim	LW01W	350	209	59,7	192	96	50,0	48	25,0	12	6,3	9	4,7	27	14,1
		LW01L	350	209	59,7	202	95	47,0	39	19,3	14	6,9	5	2,5	49	24,3
		LW96L	345	224	64,9	220	99	45,0	62	28,2	33	15,0	11	5,0	15	6,8
		BW98Z	357	271	85,0	269	127	47,2	84	31,2	26	9,7	16	5,9	16	5,9
011	Hochborn	LW01W	340	227	66,8	214	114	53,3	42	19,6	35	16,4	6	2,8	17	7,9
		LW01L	340	227	66,8	221	109	49,3	38	17,2	42	19,0	7	3,2	25	11,3
		LW96L	315	220	69,8	217	99	45,6	39	18,0	45	20,7	15	6,9	19	8,8
		BW98Z	326	240	82,5	238	122	51,3	57	23,9	33	13,9	11	4,6	15	6,3
049	Monzernheim	LW01W	472	270	57,2	262	116	44,3	83	31,7	41	15,6	9	3,4	13	5,0
		LW01L	472	270	57,2	264	110	41,7	76	28,8	44	16,7	6	2,3	28	10,6
		LW96L	428	282	65,9	275	111	40,4	64	23,3	55	20,0	17	6,2	28	10,2
		BW98Z	412	300	83,3	291	132	45,4	83	28,5	40	13,7	12	4,1	24	8,2
071	Westhofen	LW01W	2 471	1 583	64,1	1 512	765	50,6	449	29,7	146	9,7	72	4,8	80	5,3
		LW01L	2 471	1 583	64,1	1 536	770	50,1	412	26,8	147	9,6	62	4,0	145	9,4
		LW96L	2 271	1 686	74,2	1 654	723	43,7	494	29,9	193	11,7	113	6,8	131	7,9
		BW98Z	2 340	1 662	85,6	1 624	768	47,3	528	32,5	126	7,8	95	5,8	107	6,6
	Zusammen	LW01W	9 124	5 894	64,6	5 636	2 603	46,2	1 860	33,0	584	10,4	270	4,8	319	5,7
		LW01L	9 124	5 894	64,6	5 714	2 585	45,2	1 700	29,8	595	10,4	212	3,7	622	10,9
		LW96L	8 487	6 195	73,0	6 057	2 499	41,3	1 869	30,9	844	13,9	386	6,4	459	7,6
		BW98Z	8 716	6 300	84,5	6 191	2 839	45,9	2 049	33,1	569	9,2	322	5,2	412	6,7
05	VG Wöllstein															
017	Eckelsheim	LW01W	372	257	69,1	250	132	52,8	55	22,0	34	13,6	9	3,6	20	8,0
		LW01L	372	257	69,1	252	130	51,6	48	19,0	34	13,5	11	4,4	29	11,5
		LW96L	390	291	74,6	281	140	49,8	55	19,6	35	12,5	30	10,7	21	7,5
		BW98Z	390	295	88,1	292	150	51,4	68	23,3	26	8,9	28	9,6	20	6,8
030	Gau-Bickelheim	LW01W	1 529	1 025	67,0	1 007	363	36,0	519	51,5	67	6,7	29	2,9	29	2,9
		LW01L	1 529	1 025	67,0	1 013	375	37,0	472	46,6	54	5,3	40	3,9	72	7,1
		LW96L	1 394	1 033	74,1	1 021	304	29,8	501	49,1	106	10,4	64	6,3	46	4,5
		BW98Z	1 485	1 112	86,2	1 098	351	32,0	537	48,9	79	7,2	67	6,1	64	5,8
035	Gumbsheim	LW01W	385	254	66,0	248	125	50,4	86	34,7	19	7,7	8	3,2	10	4,0
		LW01L	385	254	66,0	246	107	43,5	72	29,3	28	11,4	12	4,9	27	11,0
		LW96L	308	212	68,8	209	63	30,1	77	36,8	33	15,8	21	10,0	15	7,2
		BW98Z	313	246	86,3	241	90	37,3	84	34,9	24	10,0	22	9,1	21	8,7
060	Siefersheim	LW01W	882	614	69,6	599	322	53,8	161	26,9	63	10,5	39	6,5	14	2,3
		LW01L	882	614	69,6	598	321	53,7	140	23,4	64	10,7	38	6,4	35	5,9
		LW96L	780	617	79,1	609	294	48,3	149	24,5	84	13,8	53	8,7	29	4,8
		BW98Z	845	657	88,8	655	306	46,7	210	32,1	68	10,4	38	5,8	33	5,0
062	Stein-Bockenheim	LW01W	513	353	68,8	335	184	54,9	98	29,3	36	10,7	13	3,9	4	1,2
		LW01L	513	353	68,8	344	180	52,3	96	27,9	30	8,7	13	3,8	25	7,3
		LW96L	481	354	73,6	341	178	52,2	96	28,2	27	7,9	20	5,9	20	5,9
		BW98Z	487	365	85,3	359	193	53,8	106	29,5	23	6,4	16	4,5	21	5,8

noch: 12. Ergebnisse der kreisangehörigen Gemeinden

noch: 331 Landkreis Alzey-Worms

Schl. Nr.	Gemeinde	Wahl	Wahlberechtigte		Wahlbeteiligung	Gültige Stimmen	Von den gültigen Stimmen entfielen auf									
			Wähler				SPD		CDU		F.D.P.		GRÜNE		Sonstige	
			Anzahl	%	Anzahl	%	Anzahl	%	Anzahl	%	Anzahl	%	Anzahl	%	Anzahl	%
072	Wöllstein	LW01W	3 105	1 876	60,4	1 823	894	49,0	656	36,0	124	6,8	98	5,4	51	2,8
		LW01L	3 105	1 876	60,4	1 839	897	48,8	601	32,7	130	7,1	93	5,1	118	6,4
		LW96L	2 659	1 887	71,0	1 844	782	42,4	645	35,0	160	8,7	146	7,9	111	6,0
		BW98Z	2 961	2 057	82,5	2 040	956	46,9	671	32,9	155	7,6	124	6,1	134	6,6
070	Wendelsheim	LW01W	1 022	711	69,6	679	321	47,3	214	31,5	73	10,8	36	5,3	35	5,2
		LW01L	1 022	711	69,6	688	306	44,5	191	27,8	60	8,7	43	6,3	88	12,8
		LW96L	966	689	71,3	679	293	43,2	190	28,0	81	11,9	59	8,7	56	8,2
		BW98Z	1 007	759	84,3	746	331	44,4	216	29,0	75	10,1	51	6,8	73	9,8
075	Wonsheim	LW01W	663	410	61,8	397	177	44,6	112	28,2	63	15,9	17	4,3	28	7,1
		LW01L	663	410	61,8	402	181	45,0	103	25,6	56	13,9	14	3,5	48	11,9
		LW96L	605	454	75,0	447	182	40,7	136	30,4	72	16,1	35	7,8	22	4,9
		BW98Z	645	468	84,9	463	208	44,9	152	32,8	53	11,4	25	5,4	25	5,4
	Zusammen	LW01W	8 471	5 500	64,9	5 338	2 518	47,2	1 901	35,6	479	9,0	249	4,7	191	3,6
		LW01L	8 471	5 500	64,9	5 382	2 497	46,4	1 723	32,0	456	8,5	264	4,9	442	8,2
		LW96L	7 583	5 537	73,0	5 431	2 236	41,2	1 849	34,0	598	11,0	428	7,9	320	5,9
		BW98Z	8 133	5 959	84,9	5 894	2 585	43,9	2 044	34,7	503	8,5	371	6,3	391	6,6
06	VG Wörrstadt															
004	Armsheim	LW01W	1 838	1 175	63,9	1 129	601	53,2	363	32,2	76	6,7	64	5,7	25	2,2
		LW01L	1 838	1 175	63,9	1 145	585	51,1	337	29,4	91	7,9	70	6,1	62	5,4
		LW96L	1 672	1 223	73,1	1 196	525	43,9	414	34,6	140	11,7	80	6,7	37	3,1
		BW98Z	1 786	1 352	85,1	1 330	618	46,5	443	33,3	111	8,3	86	6,5	72	5,4
019	Ensheim	LW01W	327	219	67,0	211	98	46,4	55	26,1	41	19,4	14	6,6	3	1,4
		LW01L	327	219	67,0	213	90	42,3	46	21,6	39	18,3	6	2,8	32	15,0
		LW96L	313	236	75,4	233	89	38,2	63	27,0	42	18,0	15	6,4	24	10,3
		BW98Z	338	234	78,5	231	103	44,6	75	32,5	23	10,0	11	4,8	19	8,2
029	Gabsheim	LW01W	548	380	69,3	366	107	29,2	209	57,1	15	4,1	13	3,6	22	6,0
		LW01L	548	380	69,3	372	115	30,9	190	51,1	18	4,8	12	3,2	37	9,9
		LW96L	476	369	77,5	358	71	19,8	229	64,0	27	7,5	18	5,0	13	3,6
		BW98Z	488	348	85,7	344	90	26,2	203	59,0	17	4,9	14	4,1	20	5,8
033	Gau-Weinheim	LW01W	475	319	67,2	310	111	35,8	130	41,9	28	9,0	17	5,5	24	7,7
		LW01L	475	319	67,2	315	119	37,8	114	36,2	28	8,9	12	3,8	42	13,3
		LW96L	470	324	68,9	319	118	37,0	117	36,7	49	15,4	17	5,3	18	5,6
		BW98Z	479	368	86,4	360	135	37,5	137	38,1	36	10,0	15	4,2	37	10,3
056	Partenheim	LW01W	1 174	815	69,4	783	393	50,2	219	28,0	75	9,6	49	6,3	47	6,0
		LW01L	1 174	815	69,4	795	392	49,3	194	24,4	91	11,4	55	6,9	63	7,9
		LW96L	1 140	848	74,4	823	363	44,1	224	27,2	111	13,5	94	11,4	31	3,8
		BW98Z	1 161	843	84,0	832	404	48,6	231	27,8	79	9,5	78	9,4	40	4,8
058	Saulheim	LW01W	4 832	3 206	66,3	3 118	1 590	51,0	849	27,2	303	9,7	280	9,0	96	3,1
		LW01L	4 832	3 206	66,3	3 135	1 519	48,5	775	24,7	348	11,1	285	9,1	208	6,6
		LW96L	4 616	3 388	73,4	3 326	1 409	42,4	1 008	30,3	446	13,4	345	10,4	118	3,5
		BW98Z	4 756	3 516	85,3	3 464	1 597	46,1	1 029	29,7	333	9,6	315	9,1	190	5,5
059	Schornsheim	LW01W	1 231	828	67,3	791	391	49,4	267	33,8	64	8,1	43	5,4	26	3,3
		LW01L	1 231	828	67,3	801	388	48,4	235	29,3	60	7,5	50	6,2	68	8,5
		LW96L	1 136	899	79,1	873	355	40,7	333	38,1	85	9,7	67	7,7	33	3,8
		BW98Z	1 197	854	87,4	830	375	45,2	259	31,2	61	7,3	80	9,6	55	6,6
061	Spiesheim	LW01W	745	494	66,3	478	201	42,1	126	26,4	107	22,4	28	5,9	16	3,3
		LW01L	745	494	66,3	477	205	43,0	129	27,0	86	18,0	27	5,7	30	6,3
		LW96L	717	514	71,7	500	201	40,2	145	29,0	101	20,2	40	8,0	13	2,6
		BW98Z	735	560	85,1	550	240	43,6	181	32,9	64	11,6	47	8,5	18	3,3
063	Sulzheim	LW01W	743	472	63,5	460	137	29,8	254	55,2	29	6,3	24	5,2	16	3,5
		LW01L	743	472	63,5	462	139	30,1	232	50,2	27	5,8	31	6,7	33	7,1
		LW96L	683	487	71,3	482	121	25,1	259	53,7	40	8,3	43	8,9	19	3,9
		BW98Z	705	533	85,4	528	163	30,9	260	49,2	39	7,4	38	7,2	28	5,3

noch: 12. Ergebnisse der kreisangehörigen Gemeinden

noch: 331 Landkreis Alzey-Worms

332 Landkreis Bad Dürkheim

Schl. Nr.	Gemeinde	Wahl	Wahlberechtigte		Wahlbeteiligung	Gültige Stimmen	Von den gültigen Stimmen entfielen auf									
			Anzahl	%			SPD		CDU		F.D.P.		GRÜNE		Sonstige	
							Anzahl	%	Anzahl	%	Anzahl	%	Anzahl	%	Anzahl	%
064	Udenheim	LW01W	875	572	65,4	554	252	45,5	165	29,8	79	14,3	36	6,5	22	4,0
		LW01L	875	572	65,4	559	266	47,6	149	26,7	72	12,9	30	5,4	42	7,5
		LW96L	864	618	71,5	605	243	40,2	162	26,8	121	20,0	46	7,6	33	5,5
		BW98Z	891	659	85,6	651	281	43,2	200	30,7	76	11,7	47	7,2	47	7,2
065	Vendersheim	LW01W	435	288	66,2	276	129	46,7	84	30,4	40	14,5	16	5,8	7	2,5
		LW01L	435	288	66,2	277	126	45,5	80	28,9	42	15,2	14	5,1	15	5,4
		LW96L	387	300	77,5	297	100	33,7	114	38,4	60	20,2	17	5,7	6	2,0
		BW98Z	444	342	83,8	337	134	39,8	117	34,7	54	16,0	19	5,6	13	3,9
073	Wörrstadt	LW01W	5 395	3 435	63,7	3 310	1 657	50,1	1 082	32,7	242	7,3	226	6,8	103	3,1
		LW01L	5 395	3 435	63,7	3 335	1 622	48,6	982	29,4	285	8,5	238	7,1	208	6,2
		LW96L	5 097	3 659	71,8	3 597	1 532	42,6	1 194	33,2	348	9,7	326	9,1	197	5,5
		BW98Z	5 178	3 779	85,2	3 727	1 765	47,4	1 240	33,3	256	6,9	254	6,8	212	5,7
068	Wallertheim	LW01W	1 300	805	61,9	779	418	53,7	212	27,2	65	8,3	50	6,4	34	4,4
		LW01L	1 300	805	61,9	785	396	50,4	194	24,7	70	8,9	61	7,8	64	8,2
		LW96L	1 100	787	71,5	775	383	49,4	185	23,9	113	14,6	69	8,9	25	3,2
		BW98Z	1 207	849	82,3	842	386	45,8	254	30,2	91	10,8	65	7,7	46	5,5
	Zusammen	LW01W	19 918	13 008	65,3	12 565	6 085	48,4	4 015	32,0	1 164	9,3	860	6,8	441	3,5
		LW01L	19 918	13 008	65,3	12 671	5 962	47,1	3 657	28,9	1 257	9,9	891	7,0	904	7,1
		LW96L	18 671	13 652	73,1	13 384	5 510	41,2	4 447	33,2	1 683	12,6	1 177	8,8	567	4,2
		BW98Z	19 365	14 237	85,0	14 026	6 291	44,9	4 629	33,0	1 240	8,8	1 069	7,6	797	5,7
332	LK Bad Dürkheim															
002	Bad Dürkheim, St.	LW01W	14 075	8 846	62,8	8 544	3 584	41,9	2 866	33,5	1 197	14,0	507	5,9	390	4,6
		LW01L	14 075	8 846	62,8	8 645	3 839	44,4	2 642	30,6	981	11,3	521	6,0	662	7,7
		LW96L	14 072	10 027	71,3	9 827	3 506	35,7	3 330	33,9	1 519	15,5	802	8,2	670	6,8
		BW98Z	14 183	9 333	80,1	9 173	3 438	37,5	3 443	37,5	1 054	11,5	588	6,4	650	7,1
024	Grünstadt, St.	LW01W	9 816	6 445	65,7	6 255	2 886	46,1	2 256	36,1	505	8,1	378	6,0	230	3,7
		LW01L	9 816	6 445	65,7	6 335	3 093	48,8	1 993	31,5	451	7,1	337	5,3	461	7,3
		LW96L	9 866	7 356	74,6	7 231	3 097	42,8	2 377	32,9	667	9,2	547	7,6	543	7,5
		BW98Z	9 948	6 975	83,7	6 885	3 113	45,2	2 404	34,9	456	6,6	411	6,0	501	7,3
025	Haßloch	LW01W	15 815	9 401	59,4	9 101	4 649	51,1	2 911	32,0	505	5,5	439	4,8	597	6,6
		LW01L	15 815	9 401	59,4	9 173	4 906	53,5	2 565	28,0	526	5,7	424	4,6	752	8,2
		LW96L	15 463	11 319	73,2	10 999	5 420	49,3	3 521	32,0	627	5,7	621	5,6	810	7,4
		BW98Z	15 688	11 034	80,7	10 861	5 080	46,8	3 729	34,3	561	5,2	558	5,1	933	8,6
01	VG Deidesheim															
009	Deidesheim, St.	LW01W	3 001	2 119	70,6	2 063	488	23,7	1 036	50,2	206	10,0	122	5,9	211	10,2
		LW01L	3 001	2 119	70,6	2 079	600	28,9	979	47,1	171	8,2	114	5,5	215	10,3
		LW96L	2 945	2 264	76,9	2 210	519	23,5	1 181	53,4	226	10,2	176	8,0	108	4,9
		BW98Z	3 018	2 034	85,9	2 000	524	26,2	1 069	53,5	158	7,9	148	7,4	101	5,1
017	Forst a.d.Weinstraße	LW01W	599	437	73,0	412	114	27,7	188	45,6	38	9,2	35	8,5	37	9,0
		LW01L	599	437	73,0	422	121	28,7	180	42,7	33	7,8	39	9,2	49	11,6
		LW96L	594	464	78,1	459	107	23,3	232	50,5	65	14,2	38	8,3	17	3,7
		BW98Z	573	416	88,7	409	104	25,4	233	57,0	39	9,5	26	6,4	7	1,7
035	Meckenheim	LW01W	2 585	1 756	67,9	1 690	632	37,4	439	26,0	137	8,1	55	3,3	427	25,3
		LW01L	2 585	1 756	67,9	1 705	767	45,0	430	25,2	99	5,8	46	2,7	363	21,3
		LW96L	2 489	1 846	74,2	1 799	753	41,9	608	33,8	181	10,1	104	5,8	153	8,5
		BW98Z	2 533	1 821	86,0	1 795	773	43,1	668	37,2	149	8,3	73	4,1	132	7,4
039	Niederkirchen b. Deidesheim	LW01W	1 817	1 352	74,4	1 329	280	21,1	734	55,2	98	7,4	65	4,9	152	11,4
		LW01L	1 817	1 352	74,4	1 324	357	27,0	668	50,5	75	5,7	57	4,3	167	12,6
		LW96L	1 619	1 293	79,9	1 253	269	21,5	773	61,7	73	5,8	71	5,7	67	5,3
		BW98Z	1 719	1 356	90,3	1 339	305	22,8	815	60,9	86	6,4	55	4,1	78	5,8



noch: 12. Ergebnisse der kreisangehörigen Gemeinden

noch: 332 Landkreis Bad Dürkheim

Schl. Nr.	Gemeinde	Wahl	Wahlberechtigte	Wähler	Wahlbeteiligung	Gültige Stimmen	Von den gültigen Stimmen entfielen auf											
							SPD		CDU		F.D.P.		GRÜNE		Sonstige			
							Anzahl	%	Anzahl	%	Anzahl	%	Anzahl	%	Anzahl	%		
043	Ruppertsberg	LW01W	1 087	799	73,5	762	174	22,8	379	49,7	76	10,0	33	4,3	100	13,1		
		LW01L	1 087	799	73,5	773	222	28,7	346	44,8	58	7,5	35	4,5	112	14,5		
		LW96L	1 050	888	84,6	859	208	24,2	483	56,2	69	8,0	61	7,1	38	4,4		
		BW98Z	1 071	804	91,1	790	176	22,3	480	60,8	44	5,6	43	5,4	47	5,9		
	Zusammen	LW01W	9 089	6 463	71,1	6 256	1 688	27,0	2 776	44,4	555	8,9	310	5,0	927	14,8		
02	VG Freinsheim	LW01L	9 089	6 463	71,1	6 303	2 067	32,8	2 603	41,3	436	6,9	291	4,6	906	14,4		
		LW96L	8 697	6 755	77,7	6 580	1 856	28,2	3 277	49,8	614	9,3	450	6,8	383	5,8		
		BW98Z	8 914	6 431	87,6	6 333	1 882	29,7	3 265	51,6	476	7,5	345	5,4	365	5,8		
		005	Bobenheim am Berg	LW01W	651	484	74,3	465	151	32,5	217	46,7	53	11,4	25	5,4	19	4,1
				LW01L	651	484	74,3	475	164	34,5	186	39,2	49	10,3	28	5,9	48	10,1
LW96L	627			484	77,2	474	130	27,4	217	45,8	64	13,5	31	6,5	32	6,8		
BW98Z	653			464	88,0	451	145	32,2	188	41,7	51	11,3	36	8,0	31	6,9		
Dackenheim	LW01W		296	249	84,1	240	61	25,4	85	35,4	55	22,9	20	8,3	19	7,9		
015	Erpolzheim	LW01L	296	249	84,1	246	79	32,1	77	31,3	46	18,7	16	6,5	28	11,4		
		LW96L	269	230	85,5	229	52	22,7	82	35,8	62	27,1	21	9,2	12	5,2		
		BW98Z	291	228	93,8	225	62	27,6	90	40,0	43	19,1	19	8,4	11	4,9		
		LW01W	938	683	72,8	661	283	42,8	209	31,6	62	9,4	35	5,3	72	10,9		
		LW01L	938	683	72,8	672	312	46,4	182	27,1	48	7,1	28	4,2	102	15,2		
019	Freinsheim, St.	LW96L	949	743	78,3	731	302	41,3	227	31,1	89	12,2	43	5,9	70	9,6		
		BW98Z	937	696	88,9	688	287	41,7	257	37,4	69	10,0	32	4,7	43	6,3		
		LW01W	3 771	2 504	66,4	2 420	1 082	44,7	704	29,1	307	12,7	176	7,3	151	6,2		
		LW01L	3 771	2 504	66,4	2 451	1 170	47,7	650	26,5	243	9,9	159	6,5	229	9,3		
		LW96L	3 623	2 599	71,7	2 555	1 112	43,5	711	27,8	364	14,2	200	7,8	168	6,6		
026	Herxheim am Berg	BW98Z	3 778	2 537	83,8	2 507	1 088	43,4	791	31,6	260	10,4	196	7,8	172	6,9		
		LW01W	556	404	72,7	393	147	37,4	115	29,3	71	18,1	29	7,4	31	7,9		
		LW01L	556	404	72,7	395	162	41,0	112	28,4	52	13,2	24	6,1	45	11,4		
		LW96L	487	360	73,9	355	116	32,7	107	30,1	79	22,3	32	9,0	21	5,9		
		BW98Z	516	385	84,6	381	122	32,0	159	41,7	60	15,7	14	3,7	26	6,8		
028	Kallstadt	LW01W	916	604	65,9	594	200	33,7	184	31,0	93	15,7	27	4,5	90	15,2		
		LW01L	916	604	65,9	597	220	36,9	173	29,0	83	13,9	27	4,5	94	15,7		
		LW96L	882	687	77,9	675	226	33,5	275	40,7	108	16,0	35	5,2	31	4,6		
		BW98Z	932	667	84,2	660	222	33,6	300	45,5	76	11,5	25	3,8	37	5,6		
		049	Weisenheim am Berg	LW01W	1 485	1 117	75,2	1 085	373	34,4	475	43,8	119	11,0	82	7,6	36	3,3
LW01L	1 485			1 117	75,2	1 103	392	35,5	428	38,8	134	12,1	84	7,6	65	5,9		
LW96L	1 492			1 181	79,2	1 151	343	29,8	429	37,3	203	17,6	123	10,7	53	4,6		
BW98Z	1 520			1 032	86,5	1 018	300	29,5	442	43,4	142	13,9	91	8,9	43	4,2		
050	Weisenheim am Sand			LW01W	3 361	2 231	66,4	2 189	1 001	45,7	659	30,1	305	13,9	136	6,2	88	4,0
		LW01L	3 361	2 231	66,4	2 203	1 043	47,3	575	26,1	265	12,0	131	5,9	189	8,6		
		LW96L	3 222	2 451	76,1	2 403	1 004	41,8	713	29,7	317	13,2	173	7,2	196	8,2		
		BW98Z	3 306	2 224	84,8	2 198	933	42,4	742	33,8	213	9,7	141	6,4	169	7,7		
	Zusammen	LW01W	11 974	8 276	69,1	8 047	3 298	41,0	2 648	32,9	1 065	13,2	530	6,6	506	6,3		
03	VG Grünstadt-Land	LW01L	11 974	8 276	69,1	8 142	3 542	43,5	2 383	29,3	920	11,3	497	6,1	800	9,8		
		LW96L	11 551	8 735	75,6	8 573	3 285	38,3	2 761	32,2	1 286	15,0	658	7,7	583	6,8		
		BW98Z	11 933	8 233	85,4	8 128	3 159	38,9	2 969	36,5	914	11,2	554	6,8	532	6,5		
		003	Battenberg (Pfalz)	LW01W	348	251	72,1	241	59	24,5	126	52,3	41	17,0	7	2,9	8	3,3
				LW01L	348	251	72,1	239	60	25,1	107	44,8	53	22,2	7	2,9	12	5,0
LW96L	358			276	77,1	270	61	22,6	131	48,5	47	17,4	22	8,1	9	3,3		
BW98Z	364			243	85,3	239	61	25,5	105	43,9	49	20,5	12	5,0	12	5,0		
Bissersheim	LW01W		372	274	73,7	272	116	42,6	94	34,6	35	12,9	17	6,3	10	3,7		
004	Bissersheim	LW01L	372	274	73,7	267	124	46,4	85	31,8	20	7,5	10	3,7	28	10,5		
		LW96L	361	278	77,0	262	102	38,9	82	31,3	37	14,1	20	7,6	21	8,0		
		BW98Z	374	287	87,0	286	108	37,8	110	38,5	30	10,5	19	6,6	19	6,6		

noch: 12. Ergebnisse der kreisangehörigen Gemeinden

noch: 332 Landkreis Bad Dürkheim

Schl. Nr.	Gemeinde	Wahl	Wahlberechtigte	Wähler	Wahlbeteiligung	Gültige Stimmen	Von den gültigen Stimmen entfielen auf									
							SPD		CDU		F.D.P.		GRÜNE		Sonstige	
							Anzahl	%	Anzahl	%	Anzahl	%	Anzahl	%	Anzahl	%
006	Bockenheim a.d.Weinstraße	LW01W	1 753	1 222	69,7	1 156	597	51,6	328	28,4	103	8,9	51	4,4	77	6,7
		LW01L	1 753	1 222	69,7	1 171	645	55,1	264	22,5	92	7,9	40	3,4	130	11,1
		LW96L	1 713	1 315	76,8	1 257	697	55,4	261	20,8	134	10,7	84	6,7	81	6,4
		BW98Z	1 741	1 300	87,3	1 275	626	49,1	377	29,6	83	6,5	79	6,2	110	8,6
010	Dirmstein	LW01W	2 349	1 609	68,5	1 543	652	42,3	574	37,2	151	9,8	78	5,1	88	5,7
		LW01L	2 349	1 609	68,5	1 559	692	44,4	493	31,6	148	9,5	71	4,6	155	9,9
		LW96L	2 235	1 648	73,7	1 581	610	38,6	615	38,9	167	10,6	71	4,5	118	7,5
		BW98Z	2 345	1 730	86,2	1 707	679	39,8	663	38,8	142	8,3	83	4,9	140	8,2
012	Ebertsheim	LW01W	1 047	706	67,4	675	315	46,7	217	32,1	43	6,4	87	12,9	13	1,9
		LW01L	1 047	706	67,4	679	364	53,6	178	26,2	32	4,7	46	6,8	59	8,7
		LW96L	1 054	787	74,7	738	368	49,9	234	31,7	29	3,9	57	7,7	50	6,8
		BW98Z	1 063	807	85,6	784	400	51,0	246	31,4	21	2,7	51	6,5	66	8,4
021	Gerolsheim	LW01W	1 392	915	65,7	878	371	42,3	291	33,1	89	10,1	42	4,8	85	9,7
		LW01L	1 392	915	65,7	896	388	43,3	258	28,8	79	8,8	34	3,8	137	15,3
		LW96L	1 216	889	73,1	867	375	43,3	289	33,3	98	11,3	44	5,1	61	7,0
		BW98Z	1 352	1 017	87,1	1 003	441	44,0	346	34,5	91	9,1	48	4,8	77	7,7
023	Großkarlbach	LW01W	935	674	72,1	637	270	42,4	187	29,4	77	12,1	47	7,4	56	8,8
		LW01L	935	674	72,1	647	283	43,7	169	26,1	73	11,3	41	6,3	81	12,5
		LW96L	856	644	75,2	627	242	38,6	187	29,8	71	11,3	70	11,2	57	9,1
		BW98Z	857	639	89,0	629	257	40,9	201	32,0	59	9,4	63	10,0	49	7,8
029	Kindenheim	LW01W	832	556	66,8	517	262	50,7	133	25,7	40	7,7	21	4,1	61	11,8
		LW01L	832	556	66,8	527	281	53,3	105	19,9	29	5,5	22	4,2	90	17,1
		LW96L	745	567	76,1	540	285	52,8	113	20,9	51	9,4	38	7,0	53	9,8
		BW98Z	806	601	86,1	588	296	50,3	168	28,6	45	7,7	28	4,8	51	8,7
030	Kirchheim a.d.Weinstraße	LW01W	1 364	959	70,3	919	365	39,7	309	33,6	109	11,9	81	8,8	55	6,0
		LW01L	1 364	959	70,3	924	406	43,9	275	29,8	98	10,6	69	7,5	76	8,2
		LW96L	1 269	956	75,3	923	360	39,0	319	34,6	101	10,9	100	10,8	43	4,7
		BW98Z	1 351	989	86,8	970	417	43,0	341	35,2	89	9,2	71	7,3	52	5,4
031	Kleinkarlbach	LW01W	669	523	78,2	502	245	48,8	130	25,9	33	6,6	32	6,4	62	12,4
		LW01L	669	523	78,2	504	262	52,0	100	19,8	26	5,2	32	6,3	84	16,7
		LW96L	595	485	81,5	466	251	53,9	130	27,9	42	9,0	23	4,9	20	4,3
		BW98Z	640	468	86,8	461	229	49,7	158	34,3	26	5,6	21	4,6	27	5,9
033	Laumersheim	LW01W	734	561	76,4	539	233	43,2	175	32,5	54	10,0	23	4,3	54	10,0
		LW01L	734	561	76,4	544	241	44,3	153	28,1	42	7,7	21	3,9	87	16,0
		LW96L	715	559	78,2	546	232	42,5	177	32,4	65	11,9	39	7,1	33	6,0
		BW98Z	727	540	88,7	532	251	47,2	172	32,3	46	8,6	30	5,6	33	6,2
036	Mertesheim	LW01W	287	214	74,6	200	80	40,0	99	49,5	7	3,5	9	4,5	5	2,5
		LW01L	287	214	74,6	208	99	47,6	86	41,3	6	2,9	5	2,4	12	5,8
		LW96L	278	227	81,7	216	91	42,1	78	36,1	19	8,8	10	4,6	18	8,3
		BW98Z	293	233	90,7	227	107	47,1	82	36,1	11	4,8	8	3,5	19	8,4
038	Neuleiningen	LW01W	645	479	74,3	465	137	29,5	233	50,1	50	10,8	25	5,4	20	4,3
		LW01L	645	479	74,3	466	168	36,1	196	42,1	44	9,4	26	5,6	32	6,9
		LW96L	606	486	80,2	468	135	28,8	222	47,4	65	13,9	31	6,6	15	3,2
		BW98Z	631	454	88,2	449	150	33,4	223	49,7	34	7,6	19	4,2	23	5,1
040	Obersülzen	LW01W	386	256	66,3	250	112	44,8	105	42,0	14	5,6	12	4,8	7	2,8
		LW01L	386	256	66,3	251	120	47,8	93	37,1	13	5,2	12	4,8	13	5,2
		LW96L	348	306	87,9	289	101	34,9	130	45,0	24	8,3	15	5,2	19	6,6
		BW98Z	389	282	84,7	279	96	34,4	130	46,6	15	5,4	19	6,8	19	6,8
041	Obrißheim (Pfalz)	LW01W	2 196	1 460	66,5	1 392	762	54,7	329	23,6	85	6,1	97	7,0	119	8,5
		LW01L	2 196	1 460	66,5	1 425	798	56,0	276	19,4	81	5,7	85	6,0	185	13,0
		LW96L	2 033	1 486	73,1	1 432	809	56,5	329	23,0	121	8,4	93	6,5	80	5,6
		BW98Z	2 063	1 461	85,0	1 441	806	55,9	382	26,5	95	6,6	80	5,6	78	5,4

noch: 12. Ergebnisse der kreisangehörigen Gemeinden

noch: 332 Landkreis Bad Dürkheim

Schl. Nr.	Gemeinde	Wahl	Wahlberechtigte	Wähler	Wahlbeteiligung	Gültige Stimmen	Von den gültigen Stimmen entfielen auf									
							SPD		CDU		F.D.P.		GRÜNE		Sonstige	
							Anzahl	%	Anzahl	%	Anzahl	%	Anzahl	%	Anzahl	%
042	Quirnheim	LW01W	503	315	62,6	296	124	41,9	115	38,9	28	9,5	17	5,7	12	4,1
		LW01L	503	315	62,6	303	145	47,9	96	31,7	24	7,9	19	6,3	19	6,3
		LW96L	458	317	69,2	304	115	37,8	106	34,9	33	10,9	22	7,2	28	9,2
		BW98Z	463	341	79,3	321	137	42,7	112	34,9	21	6,5	20	6,2	31	9,7
	Zusammen	LW01W	15 812	10 974	69,4	10 482	4 700	44,8	3 445	32,9	959	9,1	646	6,2	732	7,0
	LW01L	15 812	10 974	69,4	10 610	5 076	47,8	2 934	27,7	860	8,1	540	5,1	1 200	11,3	
	LW96L	14 840	11 226	75,6	10 786	4 834	44,8	3 403	31,6	1 104	10,2	739	6,9	706	6,5	
	BW98Z	15 459	11 392	86,4	11 191	5 061	45,2	3 816	34,1	857	7,7	651	5,8	806	7,2	
04	VG Hettenleidelheim															
001	Altleiningen	LW01W	1 410	899	63,8	852	351	41,2	340	39,9	59	6,9	46	5,4	56	6,6
		LW01L	1 410	899	63,8	881	413	46,9	267	30,3	50	5,7	42	4,8	109	12,4
		LW96L	1 362	1 001	73,5	976	373	38,2	333	34,1	84	8,6	93	9,5	93	9,5
		BW98Z	1 392	1 029	86,9	1 013	426	42,1	354	34,9	52	5,1	67	6,6	114	11,3
007	Carlsberg	LW01W	2 632	1 439	54,7	1 373	584	42,5	538	39,2	99	7,2	83	6,0	69	5,0
		LW01L	2 632	1 439	54,7	1 395	674	48,3	423	30,3	86	6,2	63	4,5	149	10,7
		LW96L	2 483	1 662	66,9	1 612	693	43,0	495	30,7	133	8,3	131	8,1	160	9,9
		BW98Z	2 586	1 792	80,1	1 766	805	45,6	613	34,7	116	6,6	94	5,3	138	7,8
027	Hettenleidelheim	LW01W	2 295	1 536	66,9	1 474	467	31,7	850	57,7	58	3,9	53	3,6	46	3,1
		LW01L	2 295	1 536	66,9	1 473	607	41,2	627	42,6	62	4,2	59	4,0	118	8,0
		LW96L	2 344	1 829	78,0	1 750	719	41,1	725	41,4	83	4,7	141	8,1	82	4,7
		BW98Z	2 301	1 700	85,5	1 664	651	39,1	716	43,0	55	3,3	110	6,6	132	7,9
044	Tiefenthal	LW01W	666	382	57,4	369	141	38,2	170	46,1	20	5,4	22	6,0	16	4,3
		LW01L	666	382	57,4	365	164	44,9	128	35,1	24	6,6	20	5,5	29	7,9
		LW96L	610	436	71,5	426	163	38,3	163	38,3	29	6,8	43	10,1	28	6,6
		BW98Z	679	466	77,7	451	187	41,5	186	41,2	18	4,0	24	5,3	36	8,0
047	Wattenheim	LW01W	1 274	831	65,2	797	336	42,2	344	43,2	58	7,3	35	4,4	24	3,0
		LW01L	1 274	831	65,2	801	386	48,2	274	34,2	48	6,0	37	4,6	56	7,0
		LW96L	1 244	952	76,5	934	362	38,8	389	41,6	78	8,4	64	6,9	41	4,4
		BW98Z	1 268	949	87,5	939	408	43,5	366	39,0	56	6,0	51	5,4	58	6,2
	Zusammen	LW01W	8 277	5 087	61,5	4 865	1 879	38,6	2 242	46,1	294	6,0	239	4,9	211	4,3
	LW01L	8 277	5 087	61,5	4 915	2 244	45,7	1 719	35,0	270	5,5	221	4,5	461	9,4	
	LW96L	8 043	5 880	73,1	5 698	2 310	40,5	2 105	36,9	407	7,1	472	8,3	404	7,1	
	BW98Z	8 226	5 936	83,7	5 833	2 477	42,5	2 235	38,3	297	5,1	346	5,9	478	8,2	
05	VG Lambrecht (Pfalz)															
014	Elmstein	LW01W	2 190	1 436	65,6	1 372	692	50,4	490	35,7	48	3,5	40	2,9	102	7,4
		LW01L	2 190	1 436	65,6	1 381	741	53,7	442	32,0	52	3,8	40	2,9	106	7,7
		LW96L	2 269	1 709	75,3	1 657	809	48,8	634	38,3	66	4,0	67	4,0	81	4,9
		BW98Z	2 210	1 534	83,5	1 503	753	50,1	544	36,2	48	3,2	53	3,5	105	7,0
016	Esthal	LW01W	1 232	838	68,0	797	215	27,0	317	39,8	20	2,5	25	3,1	220	27,6
		LW01L	1 232	838	68,0	801	303	37,8	300	37,5	20	2,5	22	2,7	156	19,5
		LW96L	1 240	897	72,3	871	321	36,9	444	51,0	39	4,5	28	3,2	39	4,5
		BW98Z	1 228	867	83,0	850	308	36,2	436	51,3	31	3,6	23	2,7	52	6,1
018	Frankeneck	LW01W	716	464	64,8	438	246	56,2	133	30,4	12	2,7	23	5,3	24	5,5
		LW01L	716	464	64,8	443	276	62,3	105	23,7	15	3,4	18	4,1	29	6,5
		LW96L	705	545	77,3	538	329	61,2	129	24,0	15	2,8	35	6,5	30	5,6
		BW98Z	701	503	83,8	491	286	58,2	123	25,1	26	5,3	26	5,3	30	6,1
032	Lambrecht (Pfalz), St.	LW01W	3 093	1 894	61,2	1 853	830	44,8	690	37,2	85	4,6	91	4,9	157	8,5
		LW01L	3 093	1 894	61,2	1 840	924	50,2	587	31,9	67	3,6	87	4,7	175	9,5
		LW96L	3 217	2 238	69,6	2 198	990	45,0	785	35,7	123	5,6	161	7,3	139	6,3
		BW98Z	3 190	1 845	77,2	1 808	846	46,8	588	32,5	98	5,4	129	7,1	147	8,1
034	Lindenberg	LW01W	952	701	73,6	685	249	36,4	308	45,0	41	6,0	36	5,3	51	7,4
		LW01L	952	701	73,6	678	276	40,7	268	39,5	39	5,8	35	5,2	60	8,8
		LW96L	967	781	80,8	752	298	39,6	316	42,0	56	7,4	39	5,2	43	5,7
		BW98Z	955	675	89,1	659	277	42,0	267	40,5	55	8,3	36	5,5	24	3,6

noch: 12. Ergebnisse der kreisangehörigen Gemeinden

noch: 332 Landkreis Bad Dürkheim

333 Donnersbergkreis

Schl. Nr.	Gemeinde	Wahl	Wahlberechtigte	Wähler	Wahlbeteiligung	Gültige Stimmen	Von den gültigen Stimmen entfielen auf									
							SPD		CDU		F.D.P.		GRÜNE		Sonstige	
							Anzahl	%	Anzahl	%	Anzahl	%	Anzahl	%	Anzahl	%
037	Neidentfels	LW01W	775	522	67,4	496	263	53,0	166	33,5	20	4,0	15	3,0	32	6,5
		LW01L	775	522	67,4	504	286	56,7	155	30,8	16	3,2	12	2,4	35	6,9
		LW96L	781	607	77,7	595	326	54,8	183	30,8	24	4,0	30	5,0	32	5,4
		BW98Z	790	599	84,2	588	336	57,1	173	29,4	21	3,6	22	3,7	36	6,1
048	Weidenthal	LW01W	1 626	1 107	68,1	1 084	525	48,4	384	35,4	44	4,1	25	2,3	106	9,8
		LW01L	1 626	1 107	68,1	1 077	564	52,4	335	31,1	44	4,1	26	2,4	108	10,0
		LW96L	1 689	1 297	76,8	1 256	633	50,4	444	35,4	67	5,3	47	3,7	65	5,2
		BW98Z	1 623	967	82,2	948	507	53,5	302	31,9	30	3,2	44	4,6	65	6,9
	Zusammen	LW01W	10 584	6 962	65,8	6 725	3 020	44,9	2 488	37,0	270	4,0	255	3,8	692	10,3
		LW01L	10 584	6 962	65,8	6 724	3 370	50,1	2 192	32,6	253	3,8	240	3,6	669	9,9
		LW96L	10 868	8 074	74,3	7 867	3 706	47,1	2 935	37,3	390	5,0	407	5,2	429	5,5
		BW98Z	10 697	6 990	82,1	6 847	3 313	48,4	2 433	35,5	309	4,5	333	4,9	459	6,7
06	VG Wachenheim an der Weinstraße															
013	Ellerstadt	LW01W	1 702	1 239	72,8	1 199	525	43,8	372	31,0	81	6,8	70	5,8	151	12,6
		LW01L	1 702	1 239	72,8	1 206	507	42,0	338	28,0	82	6,8	80	6,6	199	16,5
		LW96L	1 541	1 238	80,3	1 212	458	37,8	421	34,7	115	9,5	94	7,8	124	10,2
		BW98Z	1 644	1 238	89,7	1 212	476	39,3	475	39,2	95	7,8	70	5,8	96	7,9
020	Friedelsheim	LW01W	1 119	832	74,4	809	279	34,5	241	29,8	147	18,2	40	4,9	102	12,6
		LW01L	1 119	832	74,4	813	308	37,9	215	26,4	112	13,8	47	5,8	131	16,1
		LW96L	1 081	861	79,6	847	269	31,8	258	30,5	170	20,1	85	10,0	65	7,7
		BW98Z	1 066	783	91,2	766	264	34,5	283	36,9	107	14,0	66	8,6	46	6,0
022	Gönnheim	LW01W	1 079	723	67,0	706	278	39,4	209	29,6	107	15,2	54	7,6	58	8,2
		LW01L	1 079	723	67,0	716	325	45,4	187	26,1	85	11,9	45	6,3	74	10,3
		LW96L	986	779	79,0	772	293	38,0	245	31,7	122	15,8	71	9,2	41	5,3
		BW98Z	1 020	693	84,8	685	281	41,0	254	37,1	66	9,6	49	7,2	35	5,1
046	Wachenheim a.d.W., St.	LW01W	3 590	2 567	71,5	2 493	679	27,2	805	32,3	316	12,7	202	8,1	491	19,7
		LW01L	3 590	2 567	71,5	2 515	848	33,7	739	29,4	288	11,5	168	6,7	472	18,8
		LW96L	3 441	2 668	77,5	2 621	833	31,8	957	36,5	486	18,5	223	8,5	122	4,7
		BW98Z	3 458	2 204	84,1	2 171	676	31,1	902	41,5	299	13,8	192	8,8	102	4,7
	Zusammen	LW01W	7 490	5 361	71,6	5 207	1 761	33,8	1 627	31,2	651	12,5	366	7,0	802	15,4
		LW01L	7 490	5 361	71,6	5 250	1 988	37,9	1 479	28,2	567	10,8	340	6,5	876	16,7
		LW96L	7 049	5 546	78,7	5 452	1 853	34,0	1 881	34,5	893	16,4	473	8,7	352	6,5
		BW98Z	7 188	4 918	86,6	4 834	1 697	35,1	1 914	39,6	567	11,7	377	7,8	279	5,8
333	Donnersbergkreis															
01	VG Alsenz-Obermoschel															
003	Alsenz	LW01W	1 363	849	62,3	801	433	54,1	266	33,2	48	6,0	36	4,5	18	2,2
		LW01L	1 363	849	62,3	824	463	56,2	240	29,1	43	5,2	27	3,3	51	6,2
		LW96L	1 376	993	72,2	968	484	50,0	310	32,0	84	8,7	47	4,9	43	4,4
		BW98Z	1 350	1 028	84,6	1 014	534	52,7	316	31,2	70	6,9	46	4,5	48	4,7
021	Finkenbach-Gersweiler	LW01W	294	182	61,9	168	88	52,4	35	20,8	28	16,7	7	4,2	10	6,0
		LW01L	294	182	61,9	171	101	59,1	32	18,7	18	10,5	7	4,1	13	7,6
		LW96L	286	213	74,5	208	119	57,2	42	20,2	19	9,1	9	4,3	19	9,1
		BW98Z	304	211	80,8	201	105	52,2	40	19,9	17	8,5	13	6,5	26	12,9
023	Gaugrehweiler	LW01W	422	240	56,9	224	119	53,1	50	22,3	37	16,5	13	5,8	5	2,2
		LW01L	422	240	56,9	228	126	55,3	43	18,9	29	12,7	14	6,1	16	7,0
		LW96L	413	301	72,9	297	173	58,2	62	20,9	25	8,4	29	9,8	8	2,7
		BW98Z	419	340	88,3	337	192	57,0	63	18,7	36	10,7	26	7,7	20	5,9
036	Kalkofen	LW01W	185	118	63,8	111	59	53,2	28	25,2	16	14,4	7	6,3	1	0,9
		LW01L	185	118	63,8	113	65	57,5	23	20,4	11	9,7	1	0,9	13	11,5
		LW96L	194	143	73,7	142	72	50,7	38	26,8	21	14,8	5	3,5	6	4,2
		BW98Z	192	148	84,6	148	81	54,7	37	25,0	15	10,1	1	0,7	14	9,5

noch: 12. Ergebnisse der kreisangehörigen Gemeinden

noch: 333 Donnersbergkreis

Schl. Nr.	Gemeinde	Wahl	Wahlberechtigte	Wähler	Wahlbeteiligung	Gültige Stimmen	Von den gültigen Stimmen entfielen auf									
							SPD		CDU		F.D.P.		GRÜNE		Sonstige	
							Anzahl	%	Anzahl	%	Anzahl	%	Anzahl	%	Anzahl	%
043	Mannweiler-Cölln	LW01W	355	256	72,1	251	117	46,6	69	27,5	45	17,9	18	7,2	2	0,8
		LW01L	355	256	72,1	253	130	51,4	65	25,7	41	16,2	11	4,3	6	2,4
		LW96L	366	287	78,4	278	113	40,6	87	31,3	44	15,8	25	9,0	9	3,2
		BW98Z	370	292	88,8	290	126	43,4	92	31,7	40	13,8	20	6,9	12	4,1
049	Münsterappel	LW01W	437	255	58,4	234	124	53,0	78	33,3	14	6,0	9	3,8	9	3,8
		LW01L	437	255	58,4	254	146	57,5	73	28,7	12	4,7	8	3,1	15	5,9
		LW96L	420	291	69,3	279	153	54,8	92	33,0	20	7,2	6	2,2	8	2,9
		BW98Z	427	292	80,0	287	156	54,4	91	31,7	11	3,8	7	2,4	22	7,7
050	Niederhausen a.d.Appel	LW01W	213	123	57,7	113	61	54,0	29	25,7	16	14,2	3	2,7	4	3,5
		LW01L	213	123	57,7	116	64	55,2	29	25,0	14	12,1	1	0,9	8	6,9
		LW96L	229	168	73,4	163	87	53,4	33	20,2	25	15,3	11	6,7	7	4,3
		BW98Z	226	172	81,1	168	94	56,0	42	25,0	12	7,1	6	3,6	14	8,3
051	Niedermoschel	LW01W	434	296	68,2	286	174	60,8	75	26,2	24	8,4	8	2,8	5	1,7
		LW01L	434	296	68,2	289	167	57,8	68	23,5	25	8,7	5	1,7	24	8,3
		LW96L	407	323	79,4	315	162	51,4	89	28,3	26	8,3	16	5,1	22	7,0
		BW98Z	423	351	88,4	347	180	51,9	100	28,8	20	5,8	15	4,3	32	9,2
053	Oberhausen an der Appel	LW01W	145	98	67,6	92	35	38,0	28	30,4	20	21,7	7	7,6	2	2,2
		LW01L	145	98	67,6	93	37	39,8	29	31,2	16	17,2	6	6,5	5	5,4
		LW96L	142	102	71,8	100	41	41,0	29	29,0	17	17,0	10	10,0	3	3,0
		BW98Z	150	104	73,8	103	50	48,5	25	24,3	16	15,5	7	6,8	5	4,9
054	Obermoschel, St.	LW01W	918	541	58,9	532	261	49,1	188	35,3	38	7,1	30	5,6	15	2,8
		LW01L	918	541	58,9	532	267	50,2	176	33,1	35	6,6	28	5,3	26	4,9
		LW96L	923	649	70,3	633	281	44,4	211	33,3	64	10,1	46	7,3	31	4,9
		BW98Z	919	651	82,7	646	306	47,4	207	32,0	43	6,7	39	6,0	51	7,9
055	Oberndorf	LW01W	210	135	64,3	127	53	41,7	45	35,4	17	13,4	8	6,3	4	3,1
		LW01L	210	135	64,3	132	65	49,2	43	32,6	11	8,3	3	2,3	10	7,6
		LW96L	224	160	71,4	156	62	39,7	48	30,8	32	20,5	7	4,5	7	4,5
		BW98Z	220	168	84,4	167	79	47,3	50	29,9	21	12,6	9	5,4	8	4,8
067	Schiersfeld	LW01W	220	127	57,7	115	56	48,7	21	18,3	21	18,3	12	10,4	5	4,3
		LW01L	220	127	57,7	116	67	57,8	12	10,3	13	11,2	12	10,3	12	10,3
		LW96L	215	175	81,4	165	91	55,2	33	20,0	21	12,7	11	6,7	9	5,5
		BW98Z	212	159	86,4	156	84	53,8	31	19,9	17	10,9	12	7,7	12	7,7
072	Sitters	LW01W	89	50	56,2	48	23	47,9	11	22,9	8	16,7	4	8,3	2	4,2
		LW01L	89	50	56,2	50	28	56,0	6	12,0	8	16,0	3	6,0	5	10,0
		LW96L	87	69	79,3	69	35	50,7	12	17,4	5	7,2	3	4,3	14	20,3
		BW98Z	84	65	86,7	64	42	65,6	13	20,3	4	6,3	1	1,6	4	6,3
078	Unkenbach	LW01W	200	116	58,0	107	65	60,7	22	20,6	12	11,2	7	6,5	1	0,9
		LW01L	200	116	58,0	111	64	57,7	26	23,4	11	9,9	7	6,3	3	2,7
		LW96L	198	115	58,1	111	70	63,1	23	20,7	11	9,9	3	2,7	4	3,6
		BW98Z	200	144	73,1	144	82	56,9	30	20,8	15	10,4	9	6,3	8	5,6
079	Waldgrehweiler	LW01W	203	109	53,7	105	50	47,6	25	23,8	20	19,0	4	3,8	6	5,7
		LW01L	203	109	53,7	107	56	52,3	25	23,4	11	10,3	4	3,7	11	10,3
		LW96L	211	129	61,1	126	64	50,8	33	26,2	15	11,9	2	1,6	12	9,5
		BW98Z	220	156	75,7	152	86	56,6	45	29,6	5	3,3	2	1,3	14	9,2
083	Winterborn	LW01W	150	104	69,3	103	54	52,4	18	17,5	5	4,9	23	22,3	3	2,9
		LW01L	150	104	69,3	100	56	56,0	13	13,0	11	11,0	10	10,0	10	10,0
		LW96L	148	106	71,6	105	62	59,0	25	23,8	10	9,5	7	6,7	1	1,0
		BW98Z	146	122	86,5	121	67	55,4	29	24,0	11	9,1	8	6,6	6	5,0
	Zusammen	LW01W	5 838	3 599	61,6	3 417	1 772	51,9	988	28,9	369	10,8	196	5,7	92	2,7
		LW01L	5 838	3 599	61,6	3 489	1 902	54,5	903	25,9	309	8,9	147	4,2	228	6,5
		LW96L	5 839	4 224	72,3	4 115	2 069	50,3	1 167	28,4	439	10,7	237	5,8	203	4,9
		BW98Z	5 862	4 403	83,6	4 345	2 264	52,1	1 211	27,9	353	8,1	221	5,1	296	6,8

noch: 12. Ergebnisse der kreisangehörigen Gemeinden

noch: 333 Donnersbergkreis

Schl. Nr.	Gemeinde	Wahl	Wahlberechtigte	Wähler	Wahlbeteiligung	Gültige Stimmen	Von den gültigen Stimmen entfielen auf									
							SPD		CDU		F.D.P.		GRÜNE		Sonstige	
							Anzahl	%	Anzahl	%	Anzahl	%	Anzahl	%	Anzahl	%
02	VG Eisenberg (Pfalz)															
019	Eisenberg (Pfalz), St.	LW01W	6 556	4 067	62,0	3 879	1 873	48,3	917	23,6	211	5,4	149	3,8	729	18,8
		LW01L	6 556	4 067	62,0	3 913	2 054	52,5	906	23,2	230	5,9	143	3,7	580	14,8
		LW96L	6 443	4 912	76,2	4 749	2 593	54,6	1 350	28,4	289	6,1	263	5,5	254	5,3
		BW98Z	6 524	4 611	83,2	4 539	2 273	50,1	1 405	31,0	251	5,5	222	4,9	388	8,5
038	Kerzenheim	LW01W	1 711	1 165	68,1	1 118	661	59,1	206	18,4	49	4,4	48	4,3	154	13,8
		LW01L	1 711	1 165	68,1	1 123	696	62,0	185	16,5	51	4,5	47	4,2	144	12,8
		LW96L	1 622	1 249	77,0	1 199	722	60,2	266	22,2	57	4,8	83	6,9	71	5,9
		BW98Z	1 696	1 293	86,8	1 269	701	55,2	334	26,3	50	3,9	79	6,2	105	8,3
060	Ramsen	LW01W	1 484	943	63,5	909	394	43,3	293	32,2	44	4,8	42	4,6	136	15,0
		LW01L	1 484	943	63,5	916	436	47,6	286	31,2	48	5,2	38	4,1	108	11,8
		LW96L	1 470	1 130	76,9	1 093	549	50,2	368	33,7	55	5,0	65	5,9	56	5,1
		BW98Z	1 479	1 060	84,1	1 038	454	43,7	396	38,2	41	3,9	63	6,1	84	8,1
	Zusammen	LW01W	9 751	6 175	63,3	5 906	2 928	49,6	1 416	24,0	304	5,1	239	4,0	1 019	17,3
		LW01L	9 751	6 175	63,3	5 952	3 186	53,5	1 377	23,1	329	5,5	228	3,8	832	14,0
		LW96L	9 535	7 291	76,5	7 041	3 864	54,9	1 984	28,2	401	5,7	411	5,8	381	5,4
		BW98Z	9 699	6 964	84,0	6 846	3 428	50,1	2 135	31,2	342	5,0	364	5,3	577	8,4
03	VG Göllheim															
001	Albisheim (Pfrimm)	LW01W	1 204	729	60,5	695	364	52,4	196	28,2	31	4,5	24	3,5	80	11,5
		LW01L	1 204	729	60,5	703	379	53,9	155	22,0	48	6,8	19	2,7	102	14,5
		LW96L	1 136	813	71,6	798	382	47,9	227	28,4	79	9,9	40	5,0	70	8,8
		BW98Z	1 184	827	80,9	817	376	46,0	244	29,9	57	7,0	40	4,9	100	12,2
006	Biedesheim	LW01W	483	365	75,6	343	185	53,9	107	31,2	20	5,8	10	2,9	21	6,1
		LW01L	483	365	75,6	350	177	50,6	107	30,6	27	7,7	13	3,7	26	7,4
		LW96L	471	380	80,7	365	196	53,7	114	31,2	20	5,5	20	5,5	15	4,1
		BW98Z	472	330	84,6	323	178	55,1	97	30,0	14	4,3	16	5,0	18	5,6
012	Bubenheim	LW01W	368	259	70,4	253	97	38,3	92	36,4	10	4,0	10	4,0	44	17,4
		LW01L	368	259	70,4	257	100	38,9	80	31,1	15	5,8	11	4,3	51	19,8
		LW96L	341	274	80,4	271	128	46,5	88	32,5	21	7,7	17	6,3	19	7,0
		BW98Z	359	258	82,4	255	127	49,8	81	31,8	10	3,9	13	5,1	24	9,4
017	Dreisen	LW01W	726	500	68,9	470	185	39,4	102	21,7	37	7,9	30	6,4	116	24,7
		LW01L	726	500	68,9	481	225	46,8	88	18,3	33	6,9	29	6,0	106	22,0
		LW96L	710	520	73,2	510	248	48,6	131	25,7	49	9,6	53	10,4	29	5,7
		BW98Z	754	582	84,5	573	287	50,1	170	29,7	42	7,3	39	6,8	35	6,1
018	Einselthum	LW01W	619	442	71,4	432	237	54,9	99	22,9	29	6,7	11	2,5	56	13,0
		LW01L	619	442	71,4	431	232	53,8	78	18,1	27	6,3	12	2,8	82	19,0
		LW96L	598	471	78,8	460	258	56,1	97	21,1	42	9,1	26	5,7	37	8,0
		BW98Z	607	464	88,5	449	220	49,0	142	31,6	29	6,5	21	4,7	37	8,2
026	Göllheim	LW01W	2 863	1 747	61,0	1 685	752	44,6	479	28,4	95	5,6	73	4,3	286	17,0
		LW01L	2 863	1 747	61,0	1 704	778	45,7	442	25,9	109	6,4	53	3,1	322	18,9
		LW96L	2 768	1 941	70,1	1 892	908	48,0	606	32,0	136	7,2	108	5,7	134	7,1
		BW98Z	2 794	1 842	79,6	1 818	868	47,7	670	36,9	79	4,3	66	3,6	135	7,4
032	Immesheim	LW01W	124	85	68,5	83	21	25,3	34	41,0	12	14,5	7	8,4	9	10,8
		LW01L	124	85	68,5	83	24	28,9	31	37,3	12	14,5	5	6,0	11	13,3
		LW96L	118	101	85,6	98	27	27,6	49	50,0	11	11,2	5	5,1	6	6,1
		BW98Z	113	90	90,0	88	23	26,1	39	44,3	8	9,1	8	9,1	10	11,4
041	Lautersheim	LW01W	495	314	63,4	296	151	51,0	80	27,0	13	4,4	11	3,7	41	13,9
		LW01L	495	314	63,4	302	154	51,0	71	23,5	18	6,0	10	3,3	49	16,2
		LW96L	478	368	77,0	355	176	49,6	89	25,1	34	9,6	26	7,3	30	8,5
		BW98Z	505	385	85,2	377	190	50,4	110	29,2	15	4,0	26	6,9	36	9,5
058	Ottersheim	LW01W	303	198	65,3	188	83	44,1	78	41,5	5	2,7	3	1,6	19	10,1
		LW01L	303	198	65,3	189	79	41,8	76	40,2	5	2,6	7	3,7	22	11,6
		LW96L	285	213	74,7	212	82	38,7	89	42,0	8	3,8	17	8,0	16	7,5
		BW98Z	316	230	85,8	229	120	52,4	72	31,4	7	3,1	10	4,4	20	8,7

noch: 12. Ergebnisse der kreisangehörigen Gemeinden

noch: 333 Donnersbergkreis

Schl. Nr.	Gemeinde	Wahl	Wahlberechtigte	Wähler	Wahlbeteiligung	Gültige Stimmen	Von den gültigen Stimmen entfielen auf									
							SPD		CDU		F.D.P.		GRÜNE		Sonstige	
							Anzahl	%	Anzahl	%	Anzahl	%	Anzahl	%	Anzahl	%
064	Rüssingen	LW01W	385	276	71,7	270	139	51,5	50	18,5	16	5,9	18	6,7	47	17,4
		LW01L	385	276	71,7	271	138	50,9	43	15,9	16	5,9	24	8,9	50	18,5
		LW96L	353	290	82,2	284	146	51,4	68	23,9	28	9,9	23	8,1	19	6,7
		BW98Z	374	261	85,3	258	138	53,5	67	26,0	12	4,7	23	8,9	18	7,0
074	Standenbühl	LW01W	179	106	59,2	100	32	32,0	29	29,0	6	6,0	6	6,0	27	27,0
		LW01L	179	106	59,2	103	33	32,0	22	21,4	10	9,7	5	4,9	33	32,0
		LW96L	160	116	72,5	114	32	28,1	41	36,0	12	10,5	12	10,5	17	14,9
		BW98Z	172	139	85,8	136	55	40,4	45	33,1	5	3,7	7	5,1	24	17,6
081	Weitersweiler	LW01W	307	197	64,2	190	64	33,7	76	40,0	11	5,8	19	10,0	20	10,5
		LW01L	307	197	64,2	193	72	37,3	64	33,2	13	6,7	16	8,3	28	14,5
		LW96L	283	199	70,3	194	46	23,7	100	51,5	8	4,1	27	13,9	13	6,7
		BW98Z	309	232	82,6	230	64	27,8	108	47,0	10	4,3	32	13,9	16	7,0
501	Zellertal	LW01W	986	680	69,0	651	383	58,8	158	24,3	35	5,4	21	3,2	54	8,3
		LW01L	986	680	69,0	650	360	55,4	133	20,5	52	8,0	30	4,6	75	11,5
		LW96L	972	764	78,6	750	376	50,1	201	26,8	72	9,6	51	6,8	50	6,7
		BW98Z	985	749	88,6	734	396	54,0	207	28,2	59	8,0	37	5,0	35	4,8
	Zusammen	LW01W	9 042	5 898	65,2	5 656	2 693	47,6	1 580	27,9	320	5,7	243	4,3	820	14,5
		LW01L	9 042	5 898	65,2	5 717	2 751	48,1	1 390	24,3	385	6,7	234	4,1	957	16,7
		LW96L	8 673	6 450	74,4	6 303	3 003	47,6	1 900	30,1	520	8,3	425	6,7	455	7,2
		BW98Z	8 944	6 389	83,3	6 287	3 042	48,4	2 052	32,6	347	5,5	338	5,4	508	8,1
04	VG Kirchheimbolanden															
005	Bennhausen	LW01W	117	75	64,1	73	34	46,6	16	21,9	5	6,8	13	17,8	5	6,8
		LW01L	117	75	64,1	75	32	42,7	12	16,0	10	13,3	18	24,0	3	4,0
		LW96L	110	80	72,7	80	34	42,5	18	22,5	7	8,8	16	20,0	5	6,3
		BW98Z	117	92	86,8	92	44	47,8	18	19,6	3	3,3	17	18,5	10	10,9
007	Bischheim	LW01W	529	315	59,5	304	144	47,4	115	37,8	15	4,9	11	3,6	19	6,3
		LW01L	529	315	59,5	308	138	44,8	97	31,5	26	8,4	11	3,6	36	11,7
		LW96L	484	338	69,8	331	163	49,2	91	27,5	31	9,4	17	5,1	29	8,8
		BW98Z	524	359	78,2	354	170	48,0	99	28,0	33	9,3	22	6,2	30	8,5
010	Bolanden	LW01W	1 639	1 065	65,0	1 015	527	51,9	298	29,4	46	4,5	52	5,1	92	9,1
		LW01L	1 639	1 065	65,0	1 040	560	53,8	240	23,1	55	5,3	50	4,8	135	13,0
		LW96L	1 479	1 112	75,2	1 086	557	51,3	293	27,0	93	8,6	92	8,5	51	4,7
		BW98Z	1 481	1 058	83,4	1 036	494	47,7	316	30,5	70	6,8	79	7,6	77	7,4
013	Dannenfels	LW01W	739	478	64,7	455	226	49,7	129	28,4	21	4,6	16	3,5	63	13,8
		LW01L	739	478	64,7	457	225	49,2	109	23,9	21	4,6	19	4,2	83	18,2
		LW96L	721	488	67,7	482	231	47,9	153	31,7	40	8,3	25	5,2	33	6,8
		BW98Z	734	558	85,6	550	273	49,6	169	30,7	40	7,3	28	5,1	40	7,3
022	Gauersheim	LW01W	475	295	62,1	281	168	59,8	63	22,4	23	8,2	9	3,2	18	6,4
		LW01L	475	295	62,1	291	170	58,4	57	19,6	22	7,6	10	3,4	32	11,0
		LW96L	464	345	74,4	335	184	54,9	64	19,1	31	9,3	24	7,2	32	9,6
		BW98Z	469	371	84,9	367	202	55,0	86	23,4	30	8,2	16	4,4	33	9,0
031	Ilbesheim	LW01W	407	214	52,6	209	93	44,5	71	34,0	23	11,0	11	5,3	11	5,3
		LW01L	407	214	52,6	210	98	46,7	62	29,5	25	11,9	9	4,3	16	7,6
		LW96L	408	260	63,7	256	100	39,1	68	26,6	50	19,5	25	9,8	13	5,1
		BW98Z	391	298	81,9	291	129	44,3	91	31,3	32	11,0	16	5,5	23	7,9
035	Jakobsweiler	LW01W	175	118	67,4	115	60	52,2	29	25,2	7	6,1	10	8,7	9	7,8
		LW01L	175	118	67,4	114	66	57,9	24	21,1	4	3,5	9	7,9	11	9,6
		LW96L	184	115	62,5	112	46	41,1	39	34,8	10	8,9	14	12,5	3	2,7
		BW98Z	189	135	80,4	134	60	44,8	42	31,3	6	4,5	11	8,2	15	11,2
039	Kirchheimbolanden, St.	LW01W	5 476	3 001	54,8	2 880	1 221	42,4	1 167	40,5	168	5,8	177	6,1	147	5,1
		LW01L	5 476	3 001	54,8	2 927	1 382	47,2	972	33,2	173	5,9	155	5,3	245	8,4
		LW96L	5 090	3 296	64,8	3 225	1 354	42,0	1 120	34,7	299	9,3	229	7,1	223	6,9
		BW98Z	5 303	3 337	75,5	3 292	1 327	40,3	1 307	39,7	209	6,3	220	6,7	229	7,0

noch: 12. Ergebnisse der kreisangehörigen Gemeinden

noch: 333 Donnersbergkreis

Schl. Nr.	Gemeinde	Wahl	Wahlberechtigte	Wähler	Wahlbeteiligung	Gültige Stimmen	Von den gültigen Stimmen entfielen auf									
							SPD		CDU		F.D.P.		GRÜNE		Sonstige	
							Anzahl	%	Anzahl	%	Anzahl	%	Anzahl	%	Anzahl	%
040	Kriegsfeld	LW01W	907	603	66,5	563	332	59,0	125	22,2	50	8,9	21	3,7	35	6,2
		LW01L	907	603	66,5	585	347	59,3	112	19,1	44	7,5	18	3,1	64	10,9
		LW96L	923	728	78,9	706	438	62,0	144	20,4	49	6,9	32	4,5	43	6,1
		BW98Z	926	716	86,5	706	410	58,1	184	26,1	41	5,8	25	3,5	46	6,5
046	Mörsfeld	LW01W	388	244	62,9	232	134	57,8	53	22,8	19	8,2	13	5,6	13	5,6
		LW01L	388	244	62,9	231	135	58,4	47	20,3	15	6,5	13	5,6	21	9,1
		LW96L	356	238	66,9	232	127	54,7	59	25,4	20	8,6	16	6,9	10	4,3
		BW98Z	378	279	78,8	277	153	55,2	72	26,0	15	5,4	12	4,3	25	9,0
045	Marnheim	LW01W	1 231	703	57,1	648	280	43,2	228	35,2	43	6,6	29	4,5	68	10,5
		LW01L	1 231	703	57,1	664	318	47,9	186	28,0	41	6,2	26	3,9	93	14,0
		LW96L	1 283	852	66,4	822	352	42,8	290	35,3	43	5,2	54	6,6	83	10,1
		BW98Z	1 280	882	76,7	862	380	44,1	296	34,3	54	6,3	52	6,0	80	9,3
047	Morschheim	LW01W	544	315	57,9	303	145	47,9	84	27,7	22	7,3	25	8,3	27	8,9
		LW01L	544	315	57,9	306	155	50,7	62	20,3	27	8,8	17	5,6	45	14,7
		LW96L	507	351	69,2	349	181	51,9	81	23,2	37	10,6	23	6,6	27	7,7
		BW98Z	516	391	85,0	385	211	54,8	91	23,6	25	6,5	26	6,8	32	8,3
056	Oberwiesen	LW01W	419	276	65,9	268	139	51,9	81	30,2	10	3,7	12	4,5	26	9,7
		LW01L	419	276	65,9	274	150	54,7	75	27,4	7	2,6	8	2,9	34	12,4
		LW96L	414	291	70,3	283	155	54,8	86	30,4	6	2,1	16	5,7	20	7,1
		BW98Z	409	274	75,3	268	146	54,5	87	32,5	8	3,0	15	5,6	12	4,5
057	Orbis	LW01W	549	369	67,2	358	198	55,3	97	27,1	20	5,6	12	3,4	31	8,7
		LW01L	549	369	67,2	362	198	54,7	92	25,4	16	4,4	12	3,3	44	12,2
		LW96L	472	322	68,2	316	182	57,6	72	22,8	20	6,3	14	4,4	28	8,9
		BW98Z	515	391	83,5	386	206	53,4	102	26,4	16	4,1	23	6,0	39	10,1
062	Rittersheim	LW01W	153	106	69,3	102	46	45,1	39	38,2	7	6,9	3	2,9	7	6,9
		LW01L	153	106	69,3	105	48	45,7	31	29,5	10	9,5			16	15,2
		LW96L	141	114	80,9	110	47	42,7	40	36,4	10	9,1	6	5,5	7	6,4
		BW98Z	149	119	86,2	115	46	40,0	55	47,8	6	5,2			8	7,0
076	Stetten	LW01W	448	272	60,7	267	91	34,1	129	48,3	10	3,7	11	4,1	26	9,7
		LW01L	448	272	60,7	269	97	36,1	118	43,9	17	6,3	12	4,5	25	9,3
		LW96L	422	290	68,7	284	86	30,3	137	48,2	23	8,1	14	4,9	24	8,5
		BW98Z	427	311	78,5	308	110	35,7	149	48,4	13	4,2	16	5,2	20	6,5
	Zusammen	LW01W	14 196	8 449	59,5	8 073	3 838	47,5	2 724	33,7	489	6,1	425	5,3	597	7,4
		LW01L	14 196	8 449	59,5	8 218	4 119	50,1	2 296	27,9	513	6,2	387	4,7	903	11,0
		LW96L	13 458	9 220	68,5	9 009	4 237	47,0	2 755	30,6	769	8,5	617	6,8	631	7,0
		BW98Z	13 808	9 571	79,6	9 423	4 361	46,3	3 164	33,6	601	6,4	578	6,1	719	7,6
05	VG Rockenhausen															
004	Bayerfeld-Steckweiler	LW01W	371	235	63,3	227	113	49,8	70	30,8	31	13,7	9	4,0	4	1,8
		LW01L	371	235	63,3	229	117	51,1	61	26,6	26	11,4	12	5,2	13	5,7
		LW96L	388	266	68,6	255	99	38,8	91	35,7	32	12,5	26	10,2	7	2,7
		BW98Z	377	275	81,1	272	137	50,4	81	29,8	24	8,8	16	5,9	14	5,1
008	Bisterschied	LW01W	217	147	67,7	141	61	43,3	24	17,0	34	24,1	12	8,5	10	7,1
		LW01L	217	147	67,7	145	70	48,3	21	14,5	21	14,5	11	7,6	22	15,2
		LW96L	232	159	68,5	157	66	42,0	36	22,9	31	19,7	16	10,2	8	5,1
		BW98Z	221	174	83,3	172	81	47,1	33	19,2	24	14,0	19	11,0	15	8,7
016	Dörrmoschel	LW01W	115	79	68,7	74	21	28,4	17	23,0	25	33,8	9	12,2	2	2,7
		LW01L	115	79	68,7	76	26	34,2	12	15,8	23	30,3	7	9,2	8	10,5
		LW96L	122	85	69,7	85	25	29,4	16	18,8	30	35,3	3	3,5	11	12,9
		BW98Z	122	79	70,5	78	27	34,6	20	25,6	23	29,5	4	5,1	4	5,1
014	Dielkirchen	LW01W	431	278	64,5	261	142	54,4	64	24,5	42	16,1	7	2,7	6	2,3
		LW01L	431	278	64,5	271	151	55,7	56	20,7	33	12,2	5	1,8	26	9,6
		LW96L	445	319	71,7	309	159	51,5	61	19,7	44	14,2	19	6,1	26	8,4
		BW98Z	444	336	81,0	328	178	54,3	76	23,2	31	9,5	15	4,6	28	8,5



noch: 12. Ergebnisse der kreisangehörigen Gemeinden

noch: 333 Donnersbergkreis

Schl. Nr.	Gemeinde	Wahl	Wahlberechtigte	Wähler	Wahlbeteiligung	Gültige Stimmen	Von den gültigen Stimmen entfielen auf									
							SPD		CDU		F.D.P.		GRÜNE		Sonstige	
							Anzahl	%	Anzahl	%	Anzahl	%	Anzahl	%	Anzahl	%
024	Gehrweiler	LW01W	342	249	72,8	234	182	77,8	17	7,3	16	6,8	8	3,4	11	4,7
		LW01L	342	249	72,8	241	185	76,8	16	6,6	10	4,1	7	2,9	23	9,5
		LW96L	332	265	79,8	251	178	70,9	27	10,8	7	2,8	18	7,2	21	8,4
		BW98Z	328	267	89,0	255	179	70,2	35	13,7	10	3,9	5	2,0	26	10,2
025	Gerbach	LW01W	465	329	70,8	315	129	41,0	91	28,9	62	19,7	18	5,7	15	4,8
		LW01L	465	329	70,8	317	141	44,5	80	25,2	54	17,0	13	4,1	29	9,1
		LW96L	493	384	77,9	371	170	45,8	95	25,6	63	17,0	26	7,0	17	4,6
		BW98Z	478	359	84,3	356	167	46,9	94	26,4	57	16,0	18	5,1	20	5,6
028	Gundersweiler	LW01W	431	275	63,8	262	177	67,6	35	13,4	30	11,5	15	5,7	5	1,9
		LW01L	431	275	63,8	268	181	67,5	30	11,2	26	9,7	19	7,1	12	4,5
		LW96L	411	283	68,9	281	167	59,4	45	16,0	30	10,7	12	4,3	27	9,6
		BW98Z	424	326	81,7	319	192	60,2	58	18,2	22	6,9	21	6,6	26	8,2
034	Imsweiler	LW01W	488	309	63,3	294	138	46,9	81	27,6	49	16,7	15	5,1	11	3,7
		LW01L	488	309	63,3	300	150	50,0	72	24,0	34	11,3	17	5,7	27	9,0
		LW96L	506	348	68,8	341	154	45,2	92	27,0	43	12,6	29	8,5	23	6,7
		BW98Z	502	355	79,1	349	171	49,0	98	28,1	34	9,7	20	5,7	26	7,4
037	Katzenbach	LW01W	440	289	65,7	283	137	48,4	79	27,9	44	15,5	20	7,1	3	1,1
		LW01L	440	289	65,7	286	157	54,9	73	25,5	22	7,7	19	6,6	15	5,2
		LW96L	443	329	74,3	324	148	45,7	101	31,2	27	8,3	17	5,2	31	9,6
		BW98Z	457	320	81,6	308	142	46,1	97	31,5	16	5,2	19	6,2	34	11,0
061	Ransweiler	LW01W	253	183	72,3	178	74	41,6	29	16,3	55	30,9	8	4,5	12	6,7
		LW01L	253	183	72,3	180	80	44,4	33	18,3	25	13,9	11	6,1	31	17,2
		LW96L	244	177	72,5	173	80	46,2	30	17,3	24	13,9	11	6,4	28	16,2
		BW98Z	239	182	84,3	179	92	51,4	35	19,6	18	10,1	10	5,6	24	13,4
201	Rathskirchen	LW01W	160	95	59,4	92	52	56,5	18	19,6	14	15,2	6	6,5	2	2,2
		LW01L	160	95	59,4	93	48	51,6	18	19,4	13	14,0	7	7,5	7	7,5
		LW96L	168	106	63,1	103	54	52,4	18	17,5	14	13,6	13	12,6	4	3,9
		BW98Z	164	126	81,8	123	59	48,0	39	31,7	9	7,3	9	7,3	7	5,7
202	Reichsthal	LW01W	89	75	84,3	75	43	57,3	14	18,7	12	16,0	5	6,7	1	1,3
		LW01L	89	75	84,3	74	42	56,8	13	17,6	7	9,5	2	2,7	10	13,5
		LW96L	88	75	85,2	75	36	48,0	16	21,3	11	14,7	4	5,3	8	10,7
		BW98Z	81	68	93,2	64	33	51,6	16	25,0	4	6,3	2	3,1	9	14,1
502	Rockenhausen, St.	LW01W	4 663	2 970	63,7	2 824	1 346	47,7	948	33,6	287	10,2	140	5,0	103	3,6
		LW01L	4 663	2 970	63,7	2 864	1 466	51,2	838	29,3	207	7,2	122	4,3	231	8,1
		LW96L	4 408	3 125	70,9	3 045	1 481	48,6	1 005	33,0	241	7,9	176	5,8	142	4,7
		BW98Z	4 454	2 896	77,9	2 827	1 307	46,2	995	35,2	176	6,2	133	4,7	216	7,6
065	Ruppertsecken	LW01W	297	195	65,7	190	84	44,2	59	31,1	19	10,0	17	8,9	11	5,8
		LW01L	297	195	65,7	190	93	48,9	52	27,4	18	9,5	13	6,8	14	7,4
		LW96L	283	209	73,9	203	87	42,9	59	29,1	28	13,8	13	6,4	16	7,9
		BW98Z	299	221	81,5	213	116	54,5	53	24,9	14	6,6	13	6,1	17	8,0
066	Sankt Alban	LW01W	250	158	63,2	145	59	40,7	42	29,0	21	14,5	15	10,3	8	5,5
		LW01L	250	158	63,2	142	65	45,8	35	24,6	16	11,3	12	8,5	14	9,9
		LW96L	237	169	71,3	166	78	47,0	44	26,5	19	11,4	19	11,4	6	3,6
		BW98Z	251	190	83,0	185	86	46,5	65	35,1	14	7,6	15	8,1	5	2,7
068	Schönborn	LW01W	105	82	78,1	78	22	28,2	17	21,8	31	39,7	8	10,3		
		LW01L	105	82	78,1	81	29	35,8	20	24,7	19	23,5	9	11,1	4	4,9
		LW96L	108	88	81,5	87	29	33,3	25	28,7	20	23,0	10	11,5	3	3,4
		BW98Z	109	83	86,5	82	25	30,5	33	40,2	12	14,6	8	9,8	4	4,9
203	Seelen	LW01W	145	112	77,2	108	64	59,3	22	20,4	7	6,5	6	5,6	9	8,3
		LW01L	145	112	77,2	108	64	59,3	22	20,4	8	7,4	4	3,7	10	9,3
		LW96L	145	110	75,9	106	53	50,0	24	22,6	16	15,1	6	5,7	7	6,6
		BW98Z	143	122	87,8	122	70	57,4	29	23,8	7	5,7	8	6,6	8	6,6

noch: 12. Ergebnisse der kreisangehörigen Gemeinden

noch: 333 Donnersbergkreis

Schl. Nr.	Gemeinde	Wahl	Wahlberechtigte	Wähler	Wahlbeteiligung	Gültige Stimmen	Von den gültigen Stimmen entfielen auf									
							SPD		CDU		F.D.P.		GRÜNE		Sonstige	
							Anzahl	%	Anzahl	%	Anzahl	%	Anzahl	%	Anzahl	%
073	Stahlberg	LW01W	139	109	78,4	105	52	49,5	32	30,5	16	15,2	4	3,8	1	1,0
		LW01L	139	109	78,4	102	58	56,9	28	27,5	8	7,8	5	4,9	3	2,9
		LW96L	157	120	76,4	117	62	53,0	34	29,1	6	5,1	12	10,3	3	2,6
		BW98Z	149	112	84,8	106	45	42,5	33	31,1	3	2,8	13	12,3	12	11,3
077	Teschenmoschel	LW01W	102	61	59,8	60	21	35,0	22	36,7	11	18,3	2	3,3	4	6,7
		LW01L	102	61	59,8	61	25	41,0	21	34,4	7	11,5	1	1,6	7	11,5
		LW96L	109	68	62,4	67	30	44,8	18	26,9	14	20,9	3	4,5	2	3,0
		BW98Z	105	68	73,9	68	27	39,7	22	32,4	11	16,2	3	4,4	5	7,4
084	Würzweiler	LW01W	166	116	69,9	109	44	40,4	33	30,3	18	16,5	8	7,3	6	5,5
		LW01L	166	116	69,9	110	49	44,5	28	25,5	14	12,7	5	4,5	14	12,7
		LW96L	173	136	78,6	130	48	36,9	42	32,3	20	15,4	8	6,2	12	9,2
		BW98Z	179	140	82,4	137	53	38,7	42	30,7	14	10,2	10	7,3	18	13,1
	Zusammen	LW01W	9 669	6 346	65,6	6 055	2 961	48,9	1 714	28,3	824	13,6	332	5,5	224	3,7
	LW01L	9 669	6 346	65,6	6 138	3 197	52,1	1 529	24,9	591	9,6	301	4,9	520	8,5	
	LW96L	9 492	6 821	71,9	6 646	3 204	48,2	1 879	28,3	720	10,8	441	6,6	402	6,0	
	BW98Z	9 526	6 699	80,4	6 543	3 187	48,7	1 954	29,9	523	8,0	361	5,5	518	7,9	
06	VG Winnweiler															
009	Börrstadt	LW01W	722	439	60,8	418	126	30,1	220	52,6	24	5,7	17	4,1	31	7,4
		LW01L	722	439	60,8	413	136	32,9	194	47,0	21	5,1	14	3,4	48	11,6
		LW96L	724	488	67,4	470	120	25,5	264	56,2	25	5,3	25	5,3	36	7,7
		BW98Z	696	467	78,9	453	154	34,0	216	47,7	19	4,2	21	4,6	43	9,5
011	Breunigweiler	LW01W	363	219	60,3	211	68	32,2	49	23,2	18	8,5	27	12,8	49	23,2
		LW01L	363	219	60,3	211	81	38,4	42	19,9	20	9,5	21	10,0	47	22,3
		LW96L	359	249	69,4	243	75	30,9	58	23,9	34	14,0	50	20,6	26	10,7
		BW98Z	362	280	82,4	277	119	43,0	81	29,2	21	7,6	19	6,9	37	13,4
020	Falkenstein	LW01W	199	126	63,3	123	45	36,6	55	44,7	11	8,9	5	4,1	7	5,7
		LW01L	199	126	63,3	125	49	39,2	49	39,2	11	8,8	7	5,6	9	7,2
		LW96L	193	138	71,5	137	49	35,8	64	46,7	6	4,4	9	6,6	9	6,6
		BW98Z	198	121	76,6	119	35	29,4	58	48,7	6	5,0	7	5,9	13	10,9
027	Gonbach	LW01W	376	257	68,4	250	126	50,4	63	25,2	21	8,4	15	6,0	25	10,0
		LW01L	376	257	68,4	253	132	52,2	55	21,7	16	6,3	16	6,3	34	13,4
		LW96L	372	282	75,8	277	139	50,2	94	33,9	16	5,8	15	5,4	13	4,7
		BW98Z	370	275	85,4	273	138	50,5	79	28,9	18	6,6	16	5,9	22	8,1
030	Höringen	LW01W	577	372	64,5	364	197	54,1	105	28,8	32	8,8	16	4,4	14	3,8
		LW01L	577	372	64,5	367	192	52,3	95	25,9	32	8,7	17	4,6	31	8,4
		LW96L	575	418	72,7	406	197	48,5	116	28,6	35	8,6	25	6,2	33	8,1
		BW98Z	572	418	81,3	404	198	49,0	119	29,5	40	9,9	22	5,4	25	6,2
033	Imsbach	LW01W	771	529	68,6	513	251	48,9	157	30,6	46	9,0	27	5,3	32	6,2
		LW01L	771	529	68,6	517	254	49,1	147	28,4	40	7,7	24	4,6	52	10,1
		LW96L	820	622	75,9	608	266	43,8	180	29,6	52	8,6	53	8,7	57	9,4
		BW98Z	737	558	84,2	542	258	47,6	173	31,9	28	5,2	28	4,2	60	11,1
042	Lohnsfeld	LW01W	708	421	59,5	398	176	44,2	162	40,7	19	4,8	20	5,0	21	5,3
		LW01L	708	421	59,5	409	176	43,0	143	35,0	28	6,8	21	5,1	41	10,0
		LW96L	624	415	66,5	413	159	38,5	152	36,8	31	7,5	34	8,2	37	9,0
		BW98Z	698	513	79,3	497	191	38,4	190	38,2	25	5,0	30	6,0	61	12,3
048	Münchweiler a. d. Alsenz	LW01W	963	640	66,5	606	337	55,6	160	26,4	47	7,8	30	5,0	32	5,3
		LW01L	963	640	66,5	629	358	56,9	137	21,8	36	5,7	30	4,8	68	10,8
		LW96L	872	638	73,2	615	315	51,2	155	25,2	59	9,6	37	6,0	49	8,0
		BW98Z	883	655	81,5	640	323	50,5	174	27,2	45	7,0	31	4,8	67	10,5
069	Schweisweiler	LW01W	288	180	62,5	174	68	39,1	83	47,7	21	12,1	1	0,6	1	0,6
		LW01L	288	180	62,5	175	74	42,3	79	45,1	16	9,1	3	1,7	3	1,7
		LW96L	291	190	65,3	180	62	34,4	80	44,4	21	11,7	12	6,7	5	2,8
		BW98Z	295	216	80,0	206	81	39,3	95	46,1	21	7,8	4	1,9	10	4,9

noch: 12. Ergebnisse der kreisangehörigen Gemeinden

noch: 333 Donnersbergkreis 334 Landkreis Germersheim

Schl. Nr.	Gemeinde	Wahl	Wahlberechtigte	Wähler	Wahlbeteiligung	Gültige Stimmen	Von den gültigen Stimmen entfielen auf											
							SPD		CDU		F.D.P.		GRÜNE		Sonstige			
							Anzahl	%	Anzahl	%	Anzahl	%	Anzahl	%	Anzahl	%		
071	Sippersfeld	LW01W	883	588	66,6	566	247	43,6	101	17,8	40	7,1	20	3,5	158	27,9		
		LW01L	883	588	66,6	567	259	45,7	87	15,3	20	3,5	17	3,0	184	32,5		
		LW96L	849	617	72,7	589	271	46,0	159	27,0	59	10,0	41	7,0	59	10,0		
		BW98Z	859	681	85,0	673	316	47,0	214	31,8	46	6,8	31	4,6	66	9,8		
075	Steinbach am Donnersberg	LW01W	588	353	60,0	333	184	55,3	74	22,2	33	9,9	17	5,1	25	7,5		
		LW01L	588	353	60,0	342	204	59,6	61	17,8	21	6,1	15	4,4	41	12,0		
		LW96L	557	376	67,5	370	204	55,1	91	24,6	31	8,4	24	6,5	20	5,4		
		BW98Z	587	455	84,4	446	231	51,8	141	31,6	23	5,2	20	4,5	31	7,0		
080	Wartenberg-Rohrbach	LW01W	354	199	56,2	188	78	41,5	53	28,2	17	9,0	17	9,0	23	12,2		
		LW01L	354	199	56,2	196	88	44,9	43	21,9	15	7,7	20	10,2	30	15,3		
		LW96L	389	217	55,8	216	84	38,9	66	30,6	28	13,0	21	9,7	17	7,9		
		BW98Z	365	246	75,7	242	96	39,7	78	32,2	17	7,0	19	7,9	32	13,2		
503	Winnweiler	LW01W	3 489	2 186	62,7	2 092	932	44,6	714	34,1	215	10,3	146	7,0	85	4,1		
		LW01L	3 489	2 186	62,7	2 124	929	43,7	666	31,4	214	10,1	148	7,0	167	7,9		
		LW96L	3 453	2 463	71,3	2 406	986	41,0	773	32,1	275	11,4	204	8,5	168	7,0		
		BW98Z	3 511	2 550	82,3	2 498	1 021	40,9	881	35,3	219	8,8	163	6,5	214	8,6		
	Zusammen	LW01W	10 281	6 509	63,3	6 236	2 835	45,5	1 996	32,0	544	8,7	358	5,7	503	8,1		
		LW01L	10 281	6 509	63,3	6 328	2 932	46,3	1 798	28,4	490	7,7	353	5,6	755	11,9		
		LW96L	10 078	7 113	70,6	6 930	2 927	42,2	2 252	32,5	672	9,7	550	7,9	529	7,6		
		BW98Z	10 133	7 435	81,9	7 270	3 161	43,5	2 499	34,4	523	7,2	406	5,6	681	9,4		
334	LK Germersheim	007	Germersheim, St.	LW01W	11 519	6 133	53,2	5 976	1 996	33,4	2 800	46,9	230	3,8	239	4,0	711	11,9
				LW01L	11 519	6 133	53,2	5 974	2 223	37,2	2 579	43,2	276	4,6	241	4,0	655	11,0
				LW96L	11 371	7 435	65,4	7 291	2 049	28,1	3 070	42,1	439	6,0	557	7,6	1 176	16,1
				BW98Z	11 516	7 304	75,9	7 164	2 231	31,1	3 307	46,2	346	4,8	402	5,6	878	12,3
501	Wörth am Rhein, St.	LW01W	12 617	7 976	63,2	7 712	3 316	43,0	3 131	40,6	280	3,6	518	6,7	467	6,1		
		LW01L	12 617	7 976	63,2	7 725	3 844	49,8	2 692	34,8	365	4,7	344	4,5	480	6,2		
		LW96L	12 505	9 149	73,2	8 949	3 847	43,0	3 231	36,1	470	5,3	756	8,4	645	7,2		
		BW98Z	12 542	9 344	84,5	9 182	3 942	42,9	3 565	38,8	527	5,7	508	5,5	640	7,0		
01	VG Bellheim	001	Bellheim	LW01W	6 422	4 320	67,3	4 191	1 519	36,2	2 140	51,1	121	2,9	143	3,4	268	6,4
				LW01L	6 422	4 320	67,3	4 184	1 841	44,0	1 690	40,4	177	4,2	105	2,5	371	8,9
				LW96L	5 968	4 564	76,5	4 448	1 763	39,6	1 771	39,8	219	4,9	186	4,2	509	11,4
				BW98Z	6 249	4 224	83,9	4 154	1 591	38,3	1 697	40,9	245	5,9	187	4,5	434	10,4
014	Knittelsheim	LW01W	698	527	75,5	508	169	33,3	265	52,2	22	4,3	16	3,1	36	7,1		
		LW01L	698	527	75,5	509	213	41,8	212	41,7	23	4,5	18	3,5	43	8,4		
		LW96L	610	496	81,3	470	182	38,7	200	42,6	23	4,9	20	4,3	45	9,6		
		BW98Z	672	524	87,9	514	162	31,5	251	48,8	35	6,8	19	3,7	47	9,1		
023	Ottersheim bei Landau	LW01W	1 405	944	67,2	907	256	28,2	514	56,7	22	2,4	45	5,0	70	7,7		
		LW01L	1 405	944	67,2	899	295	32,8	448	49,8	28	3,1	33	3,7	95	10,6		
		LW96L	1 319	1 037	78,6	1 003	301	30,0	536	53,4	35	3,5	43	4,3	88	8,8		
		BW98Z	1 346	1 027	85,9	1 007	284	28,2	529	52,5	41	4,1	49	4,9	104	10,3		
036	Zeiskam	LW01W	1 522	1 062	69,8	1 025	472	46,0	377	36,8	43	4,2	35	3,4	98	9,6		
		LW01L	1 522	1 062	69,8	1 023	502	49,1	300	29,3	49	4,8	31	3,0	141	13,8		
		LW96L	1 496	1 164	77,8	1 130	493	43,6	368	32,6	63	5,6	64	5,7	142	12,6		
		BW98Z	1 527	1 158	87,0	1 135	510	44,9	334	29,4	70	6,2	56	4,9	165	14,5		
	Zusammen	LW01W	10 047	6 853	68,2	6 631	2 416	36,4	3 296	49,7	208	3,1	239	3,6	472	7,1		
		LW01L	10 047	6 853	68,2	6 615	2 851	43,1	2 650	40,1	277	4,2	187	2,8	650	9,8		
		LW96L	9 393	7 261	77,3	7 051	2 739	38,8	2 875	40,8	340	4,8	313	4,4	784	11,1		
		BW98Z	9 794	6 933	85,0	6 810	2 547	37,4	2 811	41,3	391	5,7	311	4,6	750	11,0		

noch: 12. Ergebnisse der kreisangehörigen Gemeinden

noch: 334 Landkreis Germersheim

Schl. Nr.	Gemeinde	Wahl	Wahlberechtigte	Wähler	Wahlbeteiligung	Gültige Stimmen	Von den gültigen Stimmen entfielen auf									
							SPD		CDU		F.D.P.		GRÜNE		Sonstige	
							Anzahl	%	Anzahl	%	Anzahl	%	Anzahl	%	Anzahl	%
02	VG Hagenbach															
002	Berg (Pfalz)	LW01W	1 629	1 009	61,9	962	399	41,5	410	42,6	23	2,4	58	6,0	72	7,5
		LW01L	1 629	1 009	61,9	976	458	46,9	361	37,0	34	3,5	52	5,3	71	7,3
		LW96L	1 573	1 169	74,3	1 150	468	40,7	475	41,3	53	4,6	89	7,7	65	5,7
		BW98Z	1 624	1 151	81,9	1 143	478	41,8	501	43,8	55	4,8	60	5,2	49	4,3
008	Hagenbach	LW01W	3 826	2 384	62,3	2 286	848	37,1	1 056	46,2	82	3,6	139	6,1	161	7,0
		LW01L	3 826	2 384	62,3	2 303	995	43,2	928	40,3	107	4,6	112	4,9	161	7,0
		LW96L	3 749	2 745	73,2	2 680	1 124	41,9	1 091	40,7	125	4,7	182	6,8	158	5,9
		BW98Z	3 755	2 768	85,9	2 726	1 205	44,2	1 093	40,1	125	4,6	109	4,0	194	7,1
021	Neuburg am Rhein	LW01W	2 028	1 245	61,4	1 183	653	55,2	324	27,4	62	5,2	56	4,7	88	7,4
		LW01L	2 028	1 245	61,4	1 214	707	58,2	301	24,8	65	5,4	48	4,0	93	7,7
		LW96L	2 043	1 432	70,1	1 408	812	57,7	338	24,0	107	7,6	67	4,8	84	6,0
		BW98Z	2 029	1 472	81,7	1 452	805	55,4	371	25,6	112	7,7	74	5,1	90	6,2
027	Scheibhardt	LW01W	541	325	60,1	304	113	37,2	139	45,7	12	3,9	18	5,9	22	7,2
		LW01L	541	325	60,1	312	139	44,6	121	38,8	13	4,2	13	4,2	26	8,3
		LW96L	529	375	70,9	365	167	45,8	148	40,5	16	4,4	19	5,2	15	4,1
		BW98Z	537	406	85,1	397	138	34,8	190	47,9	18	4,5	21	5,3	30	7,6
	Zusammen	LW01W	8 024	4 963	61,9	4 735	2 013	42,5	1 929	40,7	179	3,8	271	5,7	343	7,2
		LW01L	8 024	4 963	61,9	4 805	2 299	47,8	1 711	35,6	219	4,6	225	4,7	351	7,3
		LW96L	7 894	5 721	72,5	5 603	2 571	45,9	2 052	36,6	301	5,4	357	6,4	322	5,7
		BW98Z	7 945	5 797	83,9	5 718	2 626	45,9	2 155	37,7	310	5,4	264	4,6	363	6,3
03	VG Jockgrim															
009	Hatzenbühl	LW01W	2 042	1 393	68,2	1 321	409	31,0	672	50,9	42	3,2	61	4,6	137	10,4
		LW01L	2 042	1 393	68,2	1 325	505	38,1	586	44,2	57	4,3	47	3,5	130	9,8
		LW96L	1 972	1 536	77,9	1 485	490	33,0	725	48,8	59	4,0	88	5,9	123	8,3
		BW98Z	2 048	1 530	86,3	1 505	438	29,1	757	50,3	77	5,1	85	5,6	148	9,8
012	Jockgrim	LW01W	4 974	3 132	63,0	3 000	1 132	37,7	1 220	40,7	138	4,6	202	6,7	308	10,3
		LW01L	4 974	3 132	63,0	3 046	1 322	43,4	1 085	35,6	179	5,9	167	5,5	293	9,6
		LW96L	4 888	3 463	70,8	3 382	1 298	38,4	1 310	38,7	202	6,0	286	8,5	286	8,5
		BW98Z	4 890	3 575	83,5	3 536	1 362	38,5	1 366	38,6	240	6,8	245	6,9	323	9,1
022	Neupotz	LW01W	1 294	976	75,4	939	301	32,1	516	55,0	25	2,7	34	3,6	63	6,7
		LW01L	1 294	976	75,4	935	351	37,5	463	49,5	31	3,3	31	3,3	59	6,3
		LW96L	1 277	1 063	83,2	1 046	349	33,4	557	53,3	54	5,2	44	4,2	42	4,0
		BW98Z	1 276	999	90,9	991	315	31,8	526	53,1	50	5,0	24	2,4	76	7,7
024	Rheinzabern	LW01W	3 284	2 260	68,8	2 191	1 061	48,4	715	32,6	113	5,2	134	6,1	168	7,7
		LW01L	3 284	2 260	68,8	2 187	1 008	46,1	711	32,5	161	7,4	152	7,0	155	7,1
		LW96L	3 232	2 390	73,9	2 345	914	39,0	776	33,1	240	10,2	214	9,1	201	8,6
		BW98Z	3 235	2 364	84,6	2 321	937	40,4	804	34,6	237	10,2	140	6,0	203	8,7
	Zusammen	LW01W	11 594	7 761	66,9	7 451	2 903	39,0	3 123	41,9	318	4,3	431	5,8	676	9,1
		LW01L	11 594	7 761	66,9	7 493	3 186	42,5	2 845	38,0	428	5,7	397	5,3	637	8,5
		LW96L	11 369	8 452	74,3	8 258	3 051	36,9	3 368	40,8	555	6,7	632	7,7	652	7,9
		BW98Z	11 449	8 468	85,1	8 353	3 052	36,5	3 453	41,3	604	7,2	494	5,9	750	9,0
04	VG Kandel															
004	Erlenbach bei Kandel	LW01W	578	340	58,8	325	153	47,1	78	24,0	32	9,8	19	5,8	43	13,2
		LW01L	578	340	58,8	333	181	54,4	65	19,5	38	11,4	15	4,5	34	10,2
		LW96L	519	378	72,8	367	178	48,5	69	18,8	55	15,0	18	4,9	47	12,8
		BW98Z	532	379	79,3	374	165	44,1	93	24,9	50	13,4	25	6,7	41	11,0
005	Freckenfeld	LW01W	1 277	810	63,4	777	439	56,5	218	28,1	24	3,1	36	4,6	60	7,7
		LW01L	1 277	810	63,4	784	495	63,1	177	22,6	31	4,0	26	3,3	55	7,0
		LW96L	1 141	852	74,7	831	508	61,1	178	21,4	61	7,3	41	4,9	43	5,2
		BW98Z	1 223	940	83,9	919	467	50,8	279	30,4	62	6,7	46	5,0	65	7,1
013	Kandel, St.	LW01W	6 218	3 877	62,4	3 750	1 871	49,9	1 167	31,1	218	5,8	285	7,6	209	5,6
		LW01L	6 218	3 877	62,4	3 758	2 112	56,2	976	26,0	252	6,7	196	5,2	222	5,9
		LW96L	6 129	4 540	74,1	4 421	2 185	49,4	1 270	28,7	349	7,9	372	8,4	245	5,5
		BW98Z	6 124	4 245	82,8	4 186	1 855	44,3	1 396	33,3	322	7,7	302	7,2	311	7,4

noch: 12. Ergebnisse der kreisangehörigen Gemeinden

noch: 334 Landkreis Germersheim

Schl. Nr.	Gemeinde	Wahl	Wahlberechtigte	Wähler	Wahlbeteiligung	Gültige Stimmen	Von den gültigen Stimmen entfielen auf									
							SPD		CDU		F.D.P.		GRÜNE		Sonstige	
							Anzahl	%	Anzahl	%	Anzahl	%	Anzahl	%	Anzahl	%
020	Minfeld	LW01W	1 263	853	67,5	824	387	47,0	302	36,7	46	5,6	45	5,5	44	5,3
		LW01L	1 263	853	67,5	818	447	54,6	244	29,8	52	6,4	30	3,7	45	5,5
		LW96L	1 239	1 005	81,1	996	477	47,9	313	31,4	103	10,3	48	4,8	55	5,5
		BW98Z	1 231	936	88,7	928	412	44,4	338	36,4	73	7,9	57	6,1	48	5,2
030	Steinweiler	LW01W	1 336	893	66,8	864	397	45,9	308	35,6	65	7,5	43	5,0	51	5,9
		LW01L	1 336	893	66,8	866	431	49,8	279	32,2	73	8,4	35	4,0	48	5,5
		LW96L	1 282	947	75,0	933	420	45,0	284	30,4	120	12,9	51	5,5	58	6,2
		BW98Z	1 282	975	85,8	962	391	40,6	351	36,5	113	11,7	53	5,5	54	5,6
031	Vollmersweiler	LW01W	185	130	70,3	127	69	54,3	36	28,3	9	7,1	7	5,5	6	4,7
		LW01L	185	130	70,3	127	79	62,2	33	26,0	6	4,7	3	2,4	6	4,7
		LW96L	173	128	74,0	123	61	49,6	30	24,4	8	6,5	15	12,2	9	7,3
		BW98Z	181	137	80,6	134	54	40,3	47	35,1	9	6,7	13	9,7	11	8,2
034	Winden	LW01W	764	510	66,8	492	273	55,5	129	26,2	26	5,3	34	6,9	30	6,1
		LW01L	764	510	66,8	499	307	61,5	101	20,2	37	7,4	24	4,8	30	6,0
		LW96L	663	499	75,3	489	278	56,9	104	21,3	36	7,4	32	6,5	39	8,0
		BW98Z	704	538	84,1	530	238	44,9	168	31,7	42	7,9	43	8,1	39	7,4
	Zusammen	LW01W	11 621	7 413	63,8	7 159	3 589	50,1	2 238	31,3	420	5,9	469	6,6	443	6,2
LW01L	11 621	7 413	63,8	7 185	4 052	56,4	1 875	26,1	489	6,8	329	4,6	440	6,1		
LW96L	11 126	8 349	75,0	8 160	4 107	50,3	2 248	27,5	732	9,0	577	7,1	496	6,1		
BW98Z	11 257	8 150	83,8	8 033	3 582	44,6	2 672	33,3	671	8,4	539	6,7	569	7,1		
05	VG Lingenfeld															
006	Freisbach	LW01W	709	455	64,2	433	203	46,9	117	27,0	36	8,3	26	6,0	51	11,8
		LW01L	709	455	64,2	439	220	50,1	91	20,7	53	12,1	23	5,2	52	11,8
		LW96L	608	437	71,9	426	194	45,5	111	26,1	43	10,1	26	6,1	52	12,2
		BW98Z	695	551	89,0	542	227	41,9	177	32,7	53	9,8	34	6,3	51	9,4
017	Lingenfeld	LW01W	3 822	2 290	59,9	2 207	894	40,5	844	38,2	78	3,5	97	4,4	294	13,3
		LW01L	3 822	2 290	59,9	2 207	972	44,0	751	34,0	88	4,0	98	4,4	298	13,5
		LW96L	3 525	2 519	71,5	2 450	904	36,9	927	37,8	141	5,8	145	5,9	333	13,6
		BW98Z	3 683	2 734	85,9	2 692	1 041	38,7	1 036	38,5	122	4,5	167	6,2	326	12,1
018	Lustadt	LW01W	2 315	1 517	65,5	1 474	760	51,6	416	28,2	55	3,7	49	3,3	194	13,2
		LW01L	2 315	1 517	65,5	1 479	791	53,5	368	24,9	61	4,1	62	4,2	197	13,3
		LW96L	2 277	1 625	71,4	1 583	793	50,1	429	27,1	93	5,9	98	6,2	170	10,7
		BW98Z	2 288	1 689	84,8	1 641	836	50,9	455	27,7	99	6,0	90	5,5	161	9,8
028	Schwegenheim	LW01W	2 039	1 444	70,8	1 402	713	50,9	411	29,3	68	4,9	50	3,6	160	11,4
		LW01L	2 039	1 444	70,8	1 398	751	53,7	350	25,0	83	5,9	56	4,0	158	11,3
		LW96L	1 869	1 475	78,9	1 439	755	52,5	350	24,3	134	9,3	70	4,9	130	9,0
		BW98Z	1 941	1 416	89,2	1 393	618	44,4	462	33,2	118	8,5	60	4,3	135	9,7
032	Weingarten (Pfalz)	LW01W	1 091	843	77,3	807	379	47,0	260	32,2	38	4,7	31	3,8	99	12,3
		LW01L	1 091	843	77,3	815	397	48,7	241	29,6	52	6,4	37	4,5	88	10,8
		LW96L	1 001	789	78,8	778	311	40,0	281	36,1	73	9,4	43	5,5	70	9,0
		BW98Z	1 052	806	87,2	796	322	40,5	305	38,3	53	6,7	40	5,0	76	9,5
033	Westheim (Pfalz)	LW01W	1 265	832	65,8	807	422	52,3	186	23,0	42	5,2	25	3,1	132	16,4
		LW01L	1 265	832	65,8	802	430	53,6	176	21,9	36	4,5	36	4,5	124	15,5
		LW96L	1 194	895	75,0	873	469	53,7	193	22,1	51	5,8	58	6,6	102	11,7
		BW98Z	1 246	916	87,5	890	466	52,4	239	26,9	37	4,2	42	4,7	106	11,9
	Zusammen	LW01W	11 241	7 381	65,7	7 130	3 371	47,3	2 234	31,3	317	4,4	278	3,9	930	13,0
LW01L	11 241	7 381	65,7	7 140	3 561	49,9	1 977	27,7	373	5,2	312	4,4	917	12,8		
LW96L	10 474	7 740	73,9	7 549	3 426	45,4	2 291	30,3	535	7,1	440	5,8	857	11,4		
BW98Z	10 905	8 092	86,7	7 954	3 510	44,1	2 674	33,6	482	6,1	433	5,4	855	10,7		
06	VG Rülzheim															
011	Hördt	LW01W	1 825	1 299	71,2	1 228	452	36,8	602	49,0	21	1,7	26	2,1	127	10,3
		LW01L	1 825	1 299	71,2	1 232	527	42,8	536	43,5	27	2,2	28	2,3	114	9,3
		LW96L	1 741	1 366	78,5	1 320	529	40,1	553	41,9	60	4,5	42	3,2	136	10,3
		BW98Z	1 817	1 404	88,1	1 377	486	35,3	625	45,4	59	4,3	52	3,8	155	11,3

noch: 12. Ergebnisse der kreisangehörigen Gemeinden

noch: 334 Landkreis Germersheim

335 Landkreis Kaiserslautern

Schl. Nr.	Gemeinde	Wahl	Wahlberechtigte	Wähler	Wahlbeteiligung	Gültige Stimmen	Von den gültigen Stimmen entfielen auf									
							SPD		CDU		F.D.P.		GRÜNE		Sonstige	
							Anzahl	%	Anzahl	%	Anzahl	%	Anzahl	%	Anzahl	%
015	Kuhardt	LW01W	1 390	1 034	74,4	974	277	28,4	570	58,5	23	2,4	32	3,3	72	7,4
		LW01L	1 390	1 034	74,4	975	360	36,9	488	50,1	24	2,5	25	2,6	78	8,0
		LW96L	1 331	1 071	80,5	1 030	314	30,5	552	53,6	44	4,3	30	2,9	90	8,7
		BW98Z	1 368	1 086	89,2	1 063	317	29,8	567	53,3	51	4,8	38	3,6	90	8,5
016	Leimersheim	LW01W	1 961	1 413	72,1	1 351	420	31,1	730	54,0	40	3,0	62	4,6	99	7,3
		LW01L	1 961	1 413	72,1	1 363	479	35,1	675	49,5	46	3,4	64	4,7	99	7,3
		LW96L	1 909	1 422	74,5	1 386	453	32,7	624	45,0	60	4,3	102	7,4	147	10,6
		BW98Z	1 969	1 497	87,3	1 474	458	31,1	701	47,6	75	5,1	100	6,8	140	9,5
025	Rülzheim	LW01W	6 129	4 353	71,0	4 100	1 474	36,0	1 988	48,5	115	2,8	182	4,4	341	8,3
		LW01L	6 129	4 353	71,0	4 137	1 717	41,5	1 762	42,6	122	2,9	155	3,7	381	9,2
		LW96L	5 708	4 302	75,4	4 147	1 373	33,1	1 788	43,1	178	4,3	255	6,1	553	13,3
		BW98Z	6 052	4 253	82,9	4 142	1 375	33,2	1 833	44,3	198	4,8	217	5,2	519	12,5
	Zusammen	LW01W	11 305	8 099	71,6	7 653	2 623	34,3	3 890	50,8	199	2,6	302	3,9	639	8,3
		LW01L	11 305	8 099	71,6	7 707	3 083	40,0	3 461	44,9	219	2,8	272	3,5	672	8,7
		LW96L	10 689	8 161	76,3	7 883	2 669	33,9	3 517	44,6	342	4,3	429	5,4	926	11,7
		BW98Z	11 206	8 240	85,3	8 056	2 636	32,7	3 726	46,3	383	4,8	407	5,1	904	11,2
335	LK Kaiserslautern															
01	VG Bruchmühlbach-Miesau															
003	Bruchmühlbach-Miesau	LW01W	5 728	3 640	63,5	3 437	1 992	58,0	1 257	36,6	114	3,3			74	2,2
		LW01L	5 728	3 640	63,5	3 489	1 804	51,7	1 161	33,3	142	4,1	121	3,5	261	7,5
		LW96L	5 896	4 196	71,2	4 070	1 912	47,0	1 418	34,8	194	4,8	196	4,8	350	8,6
		BW98Z	5 892	4 428	82,0	4 350	2 117	48,7	1 530	35,2	183	4,2	161	3,7	359	8,3
011	Gerhardsbrunn	LW01W	122	98	80,3	93	33	35,5	56	60,2	3	3,2			1	1,1
		LW01L	122	98	80,3	97	23	23,7	37	38,1	21	21,6	12	12,4	4	4,1
		LW96L	136	102	75,0	99	27	27,3	29	29,3	24	24,2	16	16,2	3	3,0
		BW98Z	129	111	91,0	111	34	30,6	45	40,5	11	9,9	13	11,7	8	7,2
201	Lamsborn	LW01W	671	453	67,5	430	344	80,0	69	16,0	11	2,6			6	1,4
		LW01L	671	453	67,5	444	322	72,5	50	11,3	22	5,0	20	4,5	30	6,8
		LW96L	645	502	77,8	486	321	66,0	75	15,4	35	7,2	25	5,1	30	6,2
		BW98Z	645	509	88,1	504	333	66,1	84	16,7	28	5,6	25	5,0	34	6,7
202	Langwieden	LW01W	188	114	60,6	107	43	40,2	55	51,4	3	2,8			6	5,6
		LW01L	188	114	60,6	107	39	36,4	44	41,1	3	2,8	2	1,9	19	17,8
		LW96L	174	129	74,1	124	56	45,2	37	29,8	10	8,1	11	8,9	10	8,1
		BW98Z	180	143	81,7	139	55	39,6	50	36,0	12	8,6	3	2,2	19	13,7
203	Martinshöhe	LW01W	1 430	858	60,0	789	319	40,4	429	54,4	25	3,2			16	2,0
		LW01L	1 430	858	60,0	809	337	41,7	375	46,4	26	3,2	26	3,2	45	5,6
		LW96L	1 412	1 003	71,0	957	354	37,0	471	49,2	34	3,6	41	4,3	57	6,0
		BW98Z	1 432	1 027	76,8	991	457	46,1	395	39,9	27	2,7	29	2,9	83	8,4
	Zusammen	LW01W	8 139	5 163	63,4	4 856	2 731	56,2	1 866	38,4	156	3,2			103	2,1
		LW01L	8 139	5 163	63,4	4 946	2 525	51,1	1 667	33,7	214	4,3	181	3,7	359	7,3
		LW96L	8 263	5 932	71,8	5 736	2 670	46,5	2 030	35,4	297	5,2	289	5,0	450	7,8
		BW98Z	8 278	6 218	81,7	6 095	2 996	49,2	2 104	34,5	261	4,3	231	3,8	503	8,3
02	VG Enkenbach-Alsenborn															
004	Enkenbach-Alsenborn	LW01W	5 523	3 618	65,5	3 490	1 575	45,1	1 350	38,7	148	4,2	164	4,7	253	7,2
		LW01L	5 523	3 618	65,5	3 503	1 636	46,7	1 245	35,5	160	4,6	177	5,1	285	8,1
		LW96L	5 632	4 171	74,1	4 087	1 742	42,6	1 456	35,6	327	8,0	324	7,9	238	5,8
		BW98Z	5 673	3 943	82,6	3 888	1 650	42,4	1 484	38,2	229	5,9	252	6,5	273	7,0
026	Mehlingen	LW01W	2 784	1 870	67,2	1 799	991	55,1	540	30,0	78	4,3	54	3,0	136	7,6
		LW01L	2 784	1 870	67,2	1 799	980	54,5	500	27,8	111	6,2	57	3,2	151	8,4
		LW96L	2 678	1 943	72,6	1 895	959	50,6	561	29,6	133	7,0	112	5,9	130	6,9
		BW98Z	2 740	2 085	85,9	2 033	962	47,3	648	31,9	129	6,3	112	5,5	182	9,0

noch: 12. Ergebnisse der kreisangehörigen Gemeinden

noch: 335 Landkreis Kaiserslautern

Schl. Nr.	Gemeinde	Wahl	Wahlberechtigte	Wähler	Wahlbeteiligung	Gültige Stimmen	Von den gültigen Stimmen entfielen auf											
							SPD		CDU		F.D.P.		GRÜNE		Sonstige			
							Anzahl	%	Anzahl	%	Anzahl	%	Anzahl	%	Anzahl	%		
028	Neuhemsbach	LW01W	623	425	68,2	412	226	54,9	107	26,0	20	4,9	18	4,4	41	10,0		
		LW01L	623	425	68,2	407	224	55,0	91	22,4	22	5,4	16	3,9	54	13,3		
		LW96L	567	444	78,3	435	224	51,5	110	25,3	47	10,8	25	5,7	29	6,7		
		BW98Z	613	481	88,3	473	210	44,4	149	31,5	40	8,5	40	8,5	34	7,2		
205	Sembach	LW01W	886	525	59,3	513	251	48,9	167	32,6	11	2,1	13	2,5	71	13,8		
		LW01L	886	525	59,3	508	238	46,9	160	31,5	20	3,9	15	3,0	75	14,8		
		LW96L	836	579	69,3	562	274	48,8	183	32,6	27	4,8	31	5,5	47	8,4		
		BW98Z	897	676	81,6	661	312	47,2	218	33,0	31	4,7	22	3,3	78	11,8		
	Zusammen	LW01W	9 816	6 438	65,6	6 214	3 043	49,0	2 164	34,8	257	4,1	249	4,0	501	8,1		
		LW01L	9 816	6 438	65,6	6 217	3 078	49,5	1 996	32,1	313	5,0	265	4,3	565	9,1		
		LW96L	9 713	7 137	73,5	6 979	3 199	45,8	2 310	33,1	534	7,7	492	7,0	444	6,4		
		BW98Z	9 923	7 185	83,8	7 055	3 134	44,4	2 499	35,4	429	6,1	426	6,0	567	8,0		
003	VG Hochspeyer	007	Fischbach	LW01W	644	441	68,5	420	205	48,8	88	21,0	27	6,4	17	4,0	83	19,8
				LW01L	644	441	68,5	426	222	52,1	75	17,6	33	7,7	18	4,2	78	18,3
				LW96L	640	480	75,0	473	252	53,3	107	22,6	55	11,6	37	7,8	22	4,7
				BW98Z	622	473	85,2	458	233	50,9	134	29,3	34	7,4	25	5,5	32	7,0
010	Frankenstein	LW01W	842	559	66,4	528	262	49,6	110	20,8	38	7,2	14	2,7	104	19,7		
		LW01L	842	559	66,4	532	253	47,6	94	17,7	32	6,0	19	3,6	134	25,2		
		LW96L	794	575	72,4	555	314	56,6	133	24,0	38	6,8	26	4,7	44	7,9		
		BW98Z	811	571	81,7	554	297	53,6	152	27,4	34	6,1	26	4,7	45	8,1		
015	Hochspeyer	LW01W	3 648	2 369	64,9	2 292	1 146	50,0	755	32,9	77	3,4	74	3,2	240	10,5		
		LW01L	3 648	2 369	64,9	2 305	1 162	50,4	680	29,5	89	3,9	116	5,0	258	11,2		
		LW96L	3 586	2 742	76,5	2 664	1 271	47,7	851	31,9	156	5,9	195	7,3	191	7,2		
		BW98Z	3 632	2 582	84,8	2 507	1 212	48,3	885	35,3	127	5,1	128	5,1	155	6,2		
048	Waldleiningen	LW01W	350	277	79,1	263	149	56,7	97	36,9	4	1,5	8	3,0	5	1,9		
		LW01L	350	277	79,1	272	149	54,8	97	35,7	8	2,9	6	2,2	12	4,4		
		LW96L	340	284	83,5	275	121	44,0	121	44,0	7	2,5	11	4,0	15	5,5		
		BW98Z	336	251	88,1	239	119	49,8	94	39,3	2	0,8	9	3,8	15	6,3		
	Zusammen	LW01W	5 484	3 646	66,5	3 503	1 762	50,3	1 050	30,0	146	4,2	113	3,2	432	12,3		
		LW01L	5 484	3 646	66,5	3 535	1 786	50,5	946	26,8	162	4,6	159	4,5	482	13,6		
		LW96L	5 360	4 081	76,1	3 967	1 958	49,4	1 212	30,6	256	6,5	269	6,8	272	6,9		
		BW98Z	5 401	3 877	84,6	3 758	1 861	49,5	1 265	33,7	197	5,2	188	5,0	247	6,6		
004	VG Kaiserslautern-Süd	021	Krickenbach	LW01W	982	781	79,5	763	534	70,0	168	22,0	6	0,8	4	0,5	51	6,7
				LW01L	982	781	79,5	750	433	57,7	213	28,4	19	2,5	16	2,1	69	9,2
				LW96L	949	822	86,6	807	440	54,5	237	29,4	52	6,4	32	4,0	46	5,7
				BW98Z	966	758	90,5	744	378	50,8	258	34,7	38	5,1	27	3,6	43	5,8
023	Linden	LW01W	1 008	694	68,8	673	201	29,9	267	39,7	17	2,5	6	0,9	182	27,0		
		LW01L	1 008	694	68,8	664	199	30,0	262	39,5	14	2,1	13	2,0	176	26,5		
		LW96L	1 025	785	76,6	748	280	37,4	352	47,1	32	4,3	23	3,1	61	8,2		
		BW98Z	1 027	716	83,6	689	235	34,1	333	48,3	30	4,4	23	3,3	68	9,9		
037	Queidersbach	LW01W	2 239	1 542	68,9	1 477	468	31,7	518	35,1	41	2,8	41	2,8	409	27,7		
		LW01L	2 239	1 542	68,9	1 477	484	32,8	497	33,6	63	4,3	44	3,0	389	26,3		
		LW96L	2 152	1 486	69,1	1 416	537	37,9	634	44,8	89	6,3	63	4,4	93	6,6		
		BW98Z	2 165	1 484	81,2	1 439	518	36,0	653	45,4	87	6,0	55	3,8	126	8,8		
204	Schopp	LW01W	1 207	855	70,8	833	487	58,5	222	26,7	21	2,5	18	2,2	85	10,2		
		LW01L	1 207	855	70,8	819	442	54,0	229	28,0	30	3,7	23	2,8	95	11,6		
		LW96L	1 206	910	75,5	883	473	53,6	249	28,2	53	6,0	41	4,6	67	7,6		
		BW98Z	1 219	946	87,3	933	507	54,3	267	28,6	56	6,0	36	3,9	67	7,2		
045	Stelzenberg	LW01W	964	677	70,2	660	289	43,8	115	17,4	30	4,5	34	5,2	192	29,1		
		LW01L	964	677	70,2	666	292	43,8	114	17,1	50	7,5	46	6,9	164	24,6		
		LW96L	958	715	74,6	699	344	49,2	166	23,7	76	10,9	52	7,4	61	8,7		
		BW98Z	978	736	88,0	726	362	49,9	201	27,7	59	8,1	58	8,0	46	6,3		

noch: 12. Ergebnisse der kreisangehörigen Gemeinden

noch: 335 Landkreis Kaiserslautern

Schl. Nr.	Gemeinde	Wahl	Wahlberechtigte	Wähler	Wahlbeteiligung	Gültige Stimmen	Von den gültigen Stimmen entfielen auf									
							SPD		CDU		F.D.P.		GRÜNE		Sonstige	
							Anzahl	%	Anzahl	%	Anzahl	%	Anzahl	%	Anzahl	%
047	Trippstadt	LW01W	2 291	1 470	64,2	1 446	599	41,4	463	32,0	53	3,7	89	6,2	242	16,7
		LW01L	2 291	1 470	64,2	1 454	624	42,9	437	30,1	82	5,6	81	5,6	230	15,8
		LW96L	2 192	1 601	73,0	1 558	591	37,9	534	34,3	145	9,3	137	8,8	151	9,7
		BW98Z	2 252	1 547	82,9	1 525	629	41,2	551	36,1	119	7,8	110	7,2	116	7,6
	Zusammen	LW01W	8 691	6 019	69,3	5 852	2 578	44,1	1 753	30,0	168	2,9	192	3,3	1 161	19,8
LW01L	8 691	6 019	69,3	5 830	2 474	42,4	1 752	30,1	258	4,4	223	3,8	1 123	19,3		
LW96L	8 482	6 319	74,5	6 111	2 665	43,6	2 172	35,5	447	7,3	348	5,7	479	7,8		
BW98Z	8 607	6 187	84,7	6 056	2 629	43,4	2 263	37,4	389	6,4	309	5,1	466	7,7		
05	VG Landstuhl															
002	Bann	LW01W	1 859	1 275	68,6	1 189	388	32,6	686	57,7	67	5,6			48	4,0
		LW01L	1 859	1 275	68,6	1 207	479	39,7	529	43,8	32	2,7	19	1,6	148	12,3
		LW96L	1 818	1 381	76,0	1 329	472	35,5	591	44,5	39	2,9	36	2,7	191	14,4
		BW98Z	1 841	1 382	87,0	1 333	538	40,4	579	43,4	40	3,0	34	2,6	142	10,7
012	Hauptstuhl	LW01W	967	664	68,7	630	307	48,7	288	45,7	16	2,5			19	3,0
		LW01L	967	664	68,7	626	316	50,5	233	37,2	15	2,4	16	2,6	46	7,3
		LW96L	947	721	76,1	686	267	38,9	314	45,8	26	3,8	25	3,6	54	7,9
		BW98Z	924	721	86,8	702	290	41,3	302	43,0	29	4,1	24	3,4	57	8,1
018	Kindsbach	LW01W	1 943	1 283	66,0	1 214	408	33,6	697	57,4	53	4,4			56	4,6
		LW01L	1 943	1 283	66,0	1 233	478	38,8	550	44,6	59	4,8	26	2,1	120	9,7
		LW96L	1 955	1 434	73,4	1 390	434	31,2	653	47,0	76	5,5	72	5,2	155	11,2
		BW98Z	1 976	1 504	84,2	1 473	513	34,8	684	46,4	77	5,2	68	4,6	131	8,9
022	Landstuhl, Sickingenstadt	LW01W	6 604	3 900	59,1	3 672	1 123	30,6	2 227	60,6	190	5,2			132	3,6
		LW01L	6 604	3 900	59,1	3 714	1 257	33,8	1 834	49,4	196	5,3	104	2,8	323	8,7
		LW96L	6 635	4 654	70,1	4 533	1 422	31,4	2 235	49,3	263	5,8	216	4,8	397	8,8
		BW98Z	6 646	4 534	79,0	4 432	1 501	33,9	2 156	48,6	210	4,7	156	3,5	409	9,2
027	Mittelbrunn	LW01W	533	408	76,5	391	128	32,7	242	61,9	12	3,1			9	2,3
		LW01L	533	408	76,5	393	113	28,8	204	51,9	17	4,3	16	4,1	43	10,9
		LW96L	513	429	83,6	416	129	31,0	185	44,5	34	8,2	19	4,6	49	11,8
		BW98Z	513	409	89,5	402	143	35,6	186	46,3	23	5,7	15	3,7	35	8,7
031	Oberarnbach	LW01W	373	265	71,0	254	137	53,9	103	40,6	6	2,4			8	3,1
		LW01L	373	265	71,0	257	153	59,5	65	25,3	8	3,1	11	4,3	20	7,8
		LW96L	354	268	75,7	256	128	50,0	98	38,3	3	1,2	13	5,1	14	5,5
		BW98Z	370	283	83,0	278	155	55,8	87	31,3	8	2,9	8	2,9	20	7,2
	Zusammen	LW01W	12 279	7 795	63,5	7 350	2 491	33,9	4 243	57,7	344	4,7			272	3,7
LW01L	12 279	7 795	63,5	7 430	2 796	37,6	3 415	46,0	327	4,4	192	2,6	700	9,4		
LW96L	12 222	8 887	72,7	8 610	2 852	33,1	4 076	47,3	441	5,1	381	4,4	860	10,0		
BW98Z	12 270	8 833	82,2	8 620	3 140	36,4	3 994	46,3	387	4,5	305	3,5	794	9,2		
06	VG Otterbach															
009	Frankelbach	LW01W	270	218	80,7	201	136	67,7	44	21,9	5	2,5			16	8,0
		LW01L	270	218	80,7	208	139	66,8	37	17,8	4	1,9	6	2,9	22	10,6
		LW96L	271	219	80,8	213	139	65,3	34	16,0	15	7,0	8	3,8	17	8,0
		BW98Z	260	201	86,6	200	120	60,0	45	22,5	6	3,0	11	5,5	18	9,0
014	Hirschhorn/Pfalz	LW01W	615	397	64,6	364	227	62,4	98	26,9	16	4,4			23	6,3
		LW01L	615	397	64,6	382	237	62,0	92	24,1	11	2,9	11	2,9	31	8,1
		LW96L	547	412	75,3	395	248	62,8	92	23,3	20	5,1	17	4,3	18	4,6
		BW98Z	592	439	82,2	429	255	59,4	114	26,6	14	3,3	11	2,6	35	8,2
017	Katzweiler	LW01W	1 312	883	67,3	836	511	61,1	218	26,1	46	5,5			61	7,3
		LW01L	1 312	883	67,3	859	501	58,3	170	19,8	44	5,1	35	4,1	109	12,7
		LW96L	1 305	980	75,1	944	509	53,9	199	21,1	77	8,2	61	6,5	98	10,4
		BW98Z	1 339	1 020	82,9	992	542	54,6	255	25,7	55	5,5	51	5,1	89	9,0
025	Mehlbach	LW01W	923	603	65,3	557	286	51,3	140	25,1	17	3,1			114	20,5
		LW01L	923	603	65,3	578	298	51,6	111	19,2	26	4,5	25	4,3	118	20,4
		LW96L	906	619	68,3	604	319	52,8	140	23,2	51	8,4	63	10,4	31	5,1
		BW98Z	903	637	78,4	622	356	57,2	149	24,0	29	4,7	22	3,5	66	10,6



noch: 12. Ergebnisse der kreisangehörigen Gemeinden

noch: 335 Landkreis Kaiserslautern

Schl. Nr.	Gemeinde	Wahl	Wahlberechtigte	Wähler	Wahlbeteiligung	Gültige Stimmen	Von den gültigen Stimmen entfielen auf									
							SPD		CDU		F.D.P.		GRÜNE		Sonstige	
							Anzahl	%	Anzahl	%	Anzahl	%	Anzahl	%	Anzahl	%
033	Olsbrücken	LW01W	923	664	71,9	615	347	56,4	220	35,8	22	3,6			26	4,2
		LW01L	923	664	71,9	631	362	57,4	172	27,3	23	3,6	19	3,0	55	8,7
		LW96L	921	754	81,9	737	414	56,2	214	29,0	39	5,3	31	4,2	39	5,3
		BW98Z	925	717	85,0	705	380	53,9	225	31,9	31	4,4	27	3,8	42	6,0
034	Otterbach	LW01W	2 962	2 000	67,5	1 920	848	44,2	884	46,0	84	4,4			104	5,4
		LW01L	2 962	2 000	67,5	1 945	891	45,8	721	37,1	108	5,6	77	4,0	148	7,6
		LW96L	2 898	2 257	77,9	2 170	904	41,7	914	42,1	133	6,1	112	5,2	107	4,9
		BW98Z	2 939	2 080	83,4	2 042	841	41,2	856	41,9	130	6,4	95	4,7	120	5,9
046	Sulzbachtal	LW01W	376	252	67,0	234	136	58,1	73	31,2	5	2,1			20	8,5
		LW01L	376	252	67,0	245	144	58,8	59	24,1	6	2,4	11	4,5	25	10,2
		LW96L	346	256	74,0	246	144	58,5	63	25,6	14	5,7	9	3,7	16	6,5
		BW98Z	365	288	81,6	285	154	54,0	79	27,7	15	5,3	13	4,6	24	8,4
	Zusammen	LW01W	7 381	5 017	68,0	4 727	2 491	52,7	1 677	35,5	195	4,1			364	7,7
		LW01L	7 381	5 017	68,0	4 848	2 572	53,1	1 362	28,1	222	4,6	184	3,8	508	10,5
		LW96L	7 194	5 497	76,4	5 309	2 677	50,4	1 656	31,2	349	6,6	301	5,7	326	6,1
		BW98Z	7 323	5 382	82,8	5 275	2 648	50,2	1 723	32,7	280	5,3	230	4,4	394	7,5
07	VG Otterberg															
013	Heiligenmoschel	LW01W	507	354	69,8	338	199	58,9	59	17,5	26	7,7	20	5,9	34	10,1
		LW01L	507	354	69,8	344	194	56,4	57	16,6	29	8,4	22	6,4	42	12,2
		LW96L	481	345	71,7	339	210	61,9	46	13,6	30	8,8	27	8,0	26	7,7
		BW98Z	489	367	80,3	361	203	56,2	78	21,6	34	9,4	26	7,2	20	5,5
029	Niederkirchen	LW01W	1 631	1 122	68,8	1 066	640	60,0	223	20,9	54	5,1	29	2,7	120	11,3
		LW01L	1 631	1 122	68,8	1 082	639	59,1	215	19,9	55	5,1	43	4,0	130	12,0
		LW96L	1 612	1 235	76,6	1 180	670	56,8	263	22,3	97	8,2	57	4,8	93	7,9
		BW98Z	1 595	1 256	85,0	1 229	691	56,2	318	25,9	77	6,3	45	3,7	98	8,0
035	Otterberg, St.	LW01W	3 882	2 605	67,1	2 511	1 279	50,9	838	33,4	125	5,0	104	4,1	165	6,6
		LW01L	3 882	2 605	67,1	2 523	1 318	52,2	732	29,0	147	5,8	134	5,3	192	7,6
		LW96L	3 864	2 895	74,9	2 824	1 419	50,2	848	30,0	193	6,8	158	5,6	206	7,3
		BW98Z	3 913	2 893	83,4	2 834	1 323	46,7	909	32,1	190	6,7	184	6,5	228	8,0
041	Schallodenbach	LW01W	741	500	67,5	476	136	28,6	279	58,6	11	2,3	6	1,3	44	9,2
		LW01L	741	500	67,5	473	149	31,5	258	54,5	15	3,2	5	1,1	46	9,7
		LW96L	736	544	73,9	527	162	30,7	301	57,1	28	5,3	10	1,9	26	4,9
		BW98Z	733	579	84,4	562	180	32,0	308	54,8	30	5,3	7	1,2	37	6,6
042	Schneckenhausen	LW01W	483	333	68,9	317	81	25,6	181	57,1	5	1,6	15	4,7	35	11,0
		LW01L	483	333	68,9	321	85	26,5	181	56,4	5	1,6	13	4,0	37	11,5
		LW96L	443	325	73,4	316	73	23,1	191	60,4	10	3,2	7	2,2	35	11,1
		BW98Z	457	368	88,7	357	109	30,5	194	54,3	11	3,1	8	2,2	35	9,8
	Zusammen	LW01W	7 244	4 914	67,8	4 708	2 335	49,6	1 580	33,6	221	4,7	174	3,7	398	8,5
		LW01L	7 244	4 914	67,8	4 743	2 385	50,3	1 443	30,4	251	5,3	217	4,6	447	9,4
		LW96L	7 136	5 344	74,9	5 186	2 534	48,9	1 649	31,8	358	6,9	259	5,0	386	7,4
		BW98Z	7 187	5 463	84,0	5 343	2 506	46,9	1 807	33,8	342	6,4	270	5,1	418	7,8
08	VG Ramstein-Miesenbach															
016	Hütschenhausen	LW01W	3 216	2 139	66,5	2 025	995	49,1	954	47,1	42	2,1			34	1,7
		LW01L	3 216	2 139	66,5	2 045	987	48,3	781	38,2	61	3,0	61	3,0	155	7,6
		LW96L	3 196	2 293	71,7	2 217	919	41,5	921	41,5	75	3,4	125	5,6	177	8,0
		BW98Z	3 216	2 500	83,8	2 446	1 110	45,4	908	37,1	110	4,5	106	4,3	212	8,7
020	Kottweiler-Schwanden	LW01W	1 066	700	65,7	673	257	38,2	348	51,7	22	3,3			46	6,8
		LW01L	1 066	700	65,7	676	273	40,4	274	40,5	28	4,1	29	4,3	72	10,7
		LW96L	1 036	754	72,8	713	292	41,0	290	40,7	50	7,0	29	4,1	52	7,3
		BW98Z	1 059	793	82,5	778	292	37,5	327	42,0	43	5,5	39	5,0	77	9,9
030	Niedermohr	LW01W	1 161	805	69,3	769	361	46,9	329	42,8	31	4,0			48	6,2
		LW01L	1 161	805	69,3	773	379	49,0	241	31,2	39	5,0	19	2,5	95	12,3
		LW96L	1 114	865	77,6	838	371	44,3	314	37,5	52	6,2	40	4,8	61	7,3
		BW98Z	1 120	884	86,2	867	400	46,1	309	35,6	48	5,5	38	4,4	72	8,3

noch: 12. Ergebnisse der kreisangehörigen Gemeinden

noch: 335 Landkreis Kaiserslautern

336 Landkreis Kusel

Schl. Nr.	Gemeinde	Wahl	Wahlberechtigte	Wähler	Wahlbeteiligung	Gültige Stimmen	Von den gültigen Stimmen entfielen auf									
							SPD		CDU		F.D.P.		GRÜNE		Sonstige	
							Anzahl	%	Anzahl	%	Anzahl	%	Anzahl	%	Anzahl	%
038	Ramstein-Miesenbach, St.	LW01W	6 055	3 672	60,6	3 504	1 087	31,0	2 141	61,1	94	2,7			182	5,2
		LW01L	6 055	3 672	60,6	3 525	1 275	36,2	1 694	48,1	112	3,2	87	2,5	357	10,1
		LW96L	6 160	4 350	70,6	4 225	1 403	33,2	2 158	51,1	134	3,2	155	3,7	375	8,9
		BW98Z	6 195	4 478	80,1	4 382	1 568	35,8	2 117	48,3	163	3,7	137	3,1	397	9,1
044	Steinwenden	LW01W	1 935	1 449	74,9	1 356	739	54,5	524	38,6	42	3,1			51	3,8
		LW01L	1 935	1 449	74,9	1 393	756	54,3	431	30,9	47	3,4	44	3,2	115	8,3
		LW96L	1 979	1 626	82,2	1 569	842	53,7	465	29,6	66	4,2	82	5,2	114	7,3
		BW98Z	1 973	1 495	85,3	1 465	717	48,9	505	34,5	66	4,5	57	3,9	120	8,2
	Zusammen	LW01W	13 433	8 765	65,2	8 327	3 439	41,3	4 296	51,6	231	2,8			361	4,3
	LW01L	13 433	8 765	65,2	8 412	3 670	43,6	3 421	40,7	287	3,4	240	2,9	794	9,4	
	LW96L	13 485	9 888	73,3	9 562	3 827	40,0	4 148	43,4	377	3,9	431	4,5	779	8,1	
	BW98Z	13 563	10 150	82,4	9 938	4 087	41,1	4 166	41,9	430	4,3	377	3,8	878	8,8	
09	VG Weilerbach															
005	Erzenhausen	LW01W	570	380	66,7	356	203	57,0	94	26,4	20	5,6			39	11,0
		LW01L	570	380	66,7	368	205	55,7	76	20,7	27	7,3	18	4,9	42	11,4
		LW96L	514	370	72,0	362	192	53,0	96	26,5	29	8,0	16	4,4	29	8,0
		BW98Z	508	365	81,7	361	189	52,4	101	28,0	23	6,4	23	6,4	25	6,9
006	Eulenbis	LW01W	398	272	68,3	261	128	49,0	69	26,4	9	3,4			55	21,1
		LW01L	398	272	68,3	264	139	52,7	54	20,5	9	3,4	15	5,7	47	17,8
		LW96L	391	280	71,6	271	144	53,1	65	24,0	22	8,1	17	6,3	23	8,5
		BW98Z	393	287	79,7	284	134	47,2	87	30,6	10	3,5	16	5,6	37	13,0
019	Kollweiler	LW01W	297	201	67,7	189	113	59,8	49	25,9	5	2,6			22	11,6
		LW01L	297	201	67,7	192	106	55,2	40	20,8	6	3,1	10	5,2	30	15,6
		LW96L	261	187	71,6	185	97	52,4	44	23,8	20	10,8	16	8,6	8	4,3
		BW98Z	270	209	85,0	204	100	49,0	62	30,4	10	4,9	12	5,9	20	9,8
024	Mackenbach	LW01W	1 610	1 004	62,4	940	537	57,1	300	31,9	43	4,6			60	6,4
		LW01L	1 610	1 004	62,4	968	556	57,4	239	24,7	50	5,2	38	3,9	85	8,8
		LW96L	1 586	1 156	72,9	1 106	579	52,4	339	30,7	64	5,8	47	4,2	77	7,0
		BW98Z	1 572	1 149	82,0	1 125	612	54,4	340	30,2	58	5,2	30	2,7	85	7,6
501	Reichenbach-Steegen	LW01W	1 152	821	71,3	777	467	60,1	217	27,9	39	5,0			54	6,9
		LW01L	1 152	821	71,3	795	478	60,1	167	21,0	48	6,0	29	3,6	73	9,2
		LW96L	1 113	849	76,3	824	453	55,0	180	21,8	68	8,3	51	6,2	72	8,7
		BW98Z	1 102	863	84,5	846	475	56,1	207	24,5	52	6,1	30	3,5	82	9,7
040	Rodenbach	LW01W	2 506	1 628	65,0	1 534	830	54,1	491	32,0	86	5,6			127	8,3
		LW01L	2 506	1 628	65,0	1 599	857	53,6	410	25,6	93	5,8	73	4,6	166	10,4
		LW96L	2 396	1 819	75,9	1 768	915	51,8	492	27,8	103	5,8	131	7,4	127	7,2
		BW98Z	2 500	1 878	85,1	1 843	945	51,3	550	29,8	92	5,0	97	5,3	159	8,6
043	Schwedelbach	LW01W	776	492	63,4	463	207	44,7	202	43,6	26	5,6			28	6,0
		LW01L	776	492	63,4	469	208	44,3	174	37,1	31	6,6	17	3,6	39	8,3
		LW96L	777	550	70,8	537	233	43,4	215	40,0	39	7,3	26	4,8	24	4,5
		BW98Z	780	537	80,1	526	226	43,0	206	39,2	37	7,0	17	3,2	40	7,6
049	Weilerbach	LW01W	3 234	2 042	63,1	1 941	849	43,7	841	43,3	82	4,2			169	8,7
		LW01L	3 234	2 042	63,1	1 975	867	43,9	759	38,4	97	4,9	83	4,2	169	8,6
		LW96L	2 952	2 156	73,0	2 101	872	41,5	796	37,9	147	7,0	134	6,4	152	7,2
		BW98Z	3 214	2 308	82,4	2 226	979	44,0	871	39,1	113	5,1	110	4,9	153	6,9
	Zusammen	LW01W	10 543	6 840	64,9	6 461	3 334	51,6	2 263	35,0	310	4,8			554	8,6
	LW01L	10 543	6 840	64,9	6 630	3 416	51,5	1 919	28,9	361	5,4	283	4,3	651	9,8	
	LW96L	9 990	7 367	73,7	7 154	3 485	48,7	2 227	31,1	492	6,9	438	6,1	512	7,2	
	BW98Z	10 339	7 596	83,0	7 415	3 660	49,4	2 424	32,7	395	5,3	335	4,5	601	8,1	
336	LK Kusel															
01	VG Altenglan															
003	Altenglan	LW01W	2 557	1 631	63,8	1 560	968	62,1	266	17,1	79	5,1	106	6,8	141	9,0
		LW01L	2 557	1 631	63,8	1 587	960	60,5	284	17,9	79	5,0	86	5,4	178	11,2
		LW96L	2 556	1 896	74,2	1 857	1 149	61,9	301	16,2	129	6,9	102	5,5	176	9,5
		BW98Z	2 557	1 914	83,3	1 880	1 175	62,5	355	18,9	72	3,8	97	5,2	181	9,6

noch: 12. Ergebnisse der kreisangehörigen Gemeinden

noch: 336 Landkreis Kusel

Schl. Nr.	Gemeinde	Wahl	Wahlberechtigte	Wähler	Wahlbeteiligung	Gültige Stimmen	Von den gültigen Stimmen entfielen auf									
							SPD		CDU		F.D.P.		GRÜNE		Sonstige	
							Anzahl	%	Anzahl	%	Anzahl	%	Anzahl	%	Anzahl	%
106	Bedesbach	LW01W	621	418	67,3	400	275	68,8	62	15,5	11	2,8	19	4,8	33	8,3
		LW01L	621	418	67,3	411	273	66,4	63	15,3	11	2,7	16	3,9	48	11,7
		LW96L	612	451	73,7	436	283	64,9	71	16,3	11	2,5	29	6,7	42	9,6
		BW98Z	611	484	84,0	479	317	66,2	94	19,6	7	1,5	23	4,8	38	7,9
009	Bosenbach	LW01W	650	371	57,1	346	215	62,1	53	15,3	18	5,2	23	6,6	37	10,7
		LW01L	650	371	57,1	362	220	60,8	57	15,7	15	4,1	16	4,4	54	14,9
		LW96L	660	395	59,8	382	205	53,7	70	18,3	22	5,8	32	8,4	53	13,9
		BW98Z	636	481	78,5	465	307	66,0	73	15,7	21	4,5	20	4,3	44	9,5
021	Elzweiler	LW01W	123	64	52,0	59	45	76,3	4	6,8	1	1,7	1	1,7	8	13,6
		LW01L	123	64	52,0	61	43	70,5	4	6,6	2	3,3	1	1,6	11	18,0
		LW96L	134	100	74,6	96	62	64,6	15	15,6	5	5,2	8	8,3	6	6,3
		BW98Z	139	105	76,6	104	66	63,5	15	14,4	3	2,9	5	4,8	15	14,4
022	Erdesbach	LW01W	485	318	65,6	308	208	67,5	50	16,2	7	2,3	24	7,8	19	6,2
		LW01L	485	318	65,6	310	203	65,5	54	17,4	5	1,6	17	5,5	31	10,0
		LW96L	482	330	68,5	322	204	63,4	52	16,1	12	3,7	27	8,4	27	8,4
		BW98Z	476	375	82,6	365	249	68,2	60	16,4	17	4,7	13	3,6	26	7,1
025	Föckelberg	LW01W	322	190	59,0	180	103	57,2	58	32,2	4	2,2	5	2,8	10	5,6
		LW01L	322	190	59,0	182	103	56,6	56	30,8	5	2,7	4	2,2	14	7,7
		LW96L	323	244	75,5	243	120	49,4	78	32,1	13	5,3	7	2,9	25	10,3
		BW98Z	322	246	82,6	244	134	54,9	74	30,3	7	2,9	7	2,9	22	9,0
046	Horschbach	LW01W	223	117	52,5	114	56	49,1	26	22,8	5	4,4	7	6,1	20	17,5
		LW01L	223	117	52,5	114	51	44,7	24	21,1	10	8,8	6	5,3	23	20,2
		LW96L	227	154	67,8	150	67	44,7	34	22,7	10	6,7	11	7,3	28	18,7
		BW98Z	240	178	78,4	175	84	48,0	45	25,7	14	8,0	4	2,3	28	16,0
066	Neunkirchen am Potzberg	LW01W	367	233	63,5	225	132	58,7	56	24,9	11	4,9	15	6,7	11	4,9
		LW01L	367	233	63,5	227	131	57,7	55	24,2	9	4,0	7	3,1	25	11,0
		LW96L	345	267	77,4	260	146	56,2	68	26,2	8	3,1	17	6,5	21	8,1
		BW98Z	357	280	83,8	274	149	54,4	71	25,9	13	4,7	14	5,1	27	9,9
067	Niederthalben	LW01W	301	189	62,8	183	105	57,4	42	23,0	12	6,6	5	2,7	19	10,4
		LW01L	301	189	62,8	181	101	55,8	43	23,8	11	6,1	4	2,2	22	12,2
		LW96L	311	206	66,2	200	117	58,5	45	22,5	10	5,0	6	3,0	22	11,0
		BW98Z	300	209	77,1	208	126	60,6	49	23,6	9	4,3	4	1,9	20	9,6
068	Niederstauftenbach	LW01W	236	147	62,3	130	74	56,9	39	30,0	7	5,4	1	0,8	9	6,9
		LW01L	236	147	62,3	141	67	47,5	43	30,5	7	5,0	3	2,1	21	14,9
		LW96L	235	157	66,8	149	73	49,0	41	27,5	3	2,0	3	2,0	29	19,5
		BW98Z	236	186	81,9	176	87	49,4	47	26,7	7	4,0	4	2,3	31	17,6
071	Oberstauftenbach	LW01W	191	114	59,7	111	52	46,8	37	33,3	3	2,7	6	5,4	13	11,7
		LW01L	191	114	59,7	110	54	49,1	38	34,5	5	4,5	4	3,6	9	8,2
		LW96L	189	111	58,7	106	59	55,7	23	21,7	2	1,9	4	3,8	18	17,0
		BW98Z	184	135	76,3	130	74	56,9	33	25,4	2	1,5	5	3,8	16	12,3
079	Rammelsbach	LW01W	1 454	965	66,4	915	556	60,8	219	23,9	39	4,3	50	5,5	51	5,6
		LW01L	1 454	965	66,4	929	534	57,5	231	24,9	40	4,3	38	4,1	86	9,3
		LW96L	1 507	1 171	77,7	1 133	715	63,1	249	22,0	38	3,4	52	4,6	79	7,0
		BW98Z	1 443	1 049	85,8	1 022	608	59,5	264	25,8	31	3,0	39	3,8	80	7,8
081	Rathsweiler	LW01W	131	106	80,9	100	48	48,0	34	34,0	5	5,0	7	7,0	6	6,0
		LW01L	131	106	80,9	103	54	52,4	35	34,0	4	3,9	2	1,9	8	7,8
		LW96L	129	108	83,7	103	48	46,6	32	31,1	11	10,7	4	3,9	8	7,8
		BW98Z	130	108	90,0	105	45	42,9	37	35,2	5	4,8	6	5,7	12	11,4
089	Rutsweiler am Glan	LW01W	306	185	60,5	178	127	71,3	20	11,2	7	3,9	11	6,2	13	7,3
		LW01L	306	185	60,5	181	113	62,4	29	16,0	8	4,4	13	7,2	18	9,9
		LW96L	311	204	65,6	199	130	65,3	31	15,6	11	5,5	13	6,5	14	7,0
		BW98Z	289	241	86,7	237	150	63,3	52	21,9	6	2,5	16	6,8	13	5,5

noch: 12. Ergebnisse der kreisangehörigen Gemeinden

noch: 336 Landkreis Kusel

Schl. Nr.	Gemeinde	Wahl	Wahlberechtigte	Wähler	Wahlbeteiligung	Gültige Stimmen	Von den gültigen Stimmen entfielen auf									
							SPD		CDU		F.D.P.		GRÜNE		Sonstige	
							Anzahl	%	Anzahl	%	Anzahl	%	Anzahl	%	Anzahl	%
099	Ulmet	LW01W	656	443	67,5	430	255	59,3	90	20,9	29	6,7	30	7,0	26	6,0
		LW01L	656	443	67,5	429	241	56,2	88	20,5	39	9,1	28	6,5	33	7,7
		LW96L	647	479	74,0	468	271	57,9	101	21,6	43	9,2	26	5,6	27	5,8
		BW98Z	661	524	83,7	518	289	55,8	111	21,4	38	7,3	29	5,6	51	9,8
103	Welchweiler	LW01W	170	124	72,9	119	77	64,7	15	12,6	5	4,2	6	5,0	16	13,4
		LW01L	170	124	72,9	119	76	63,9	17	14,3	4	3,4	5	4,2	17	14,3
		LW96L	190	153	80,5	148	92	62,2	26	17,6	3	2,0	8	5,4	19	12,8
		BW98Z	184	146	84,4	143	83	58,0	27	18,9	5	3,5	10	7,0	18	12,6
	Zusammen	LW01W	8 793	5 615	63,9	5 358	3 296	61,5	1 071	20,0	243	4,5	316	5,9	432	8,1
		LW01L	8 793	5 615	63,9	5 447	3 224	59,2	1 121	20,6	254	4,7	250	4,6	598	11,0
		LW96L	8 858	6 426	72,5	6 252	3 741	59,8	1 237	19,8	331	5,3	349	5,6	594	9,5
		BW98Z	8 765	6 661	82,9	6 525	3 943	60,4	1 407	21,6	257	3,9	296	4,5	622	9,5
02	VG Glan-Münchweiler															
008	Börsborn	LW01W	341	209	61,3	201	132	65,7	35	17,4	6	3,0	17	8,5	11	5,5
		LW01L	341	209	61,3	203	141	69,5	31	15,3	3	1,5	11	5,4	17	8,4
		LW96L	347	252	72,6	244	151	61,9	62	25,4	10	4,1	11	4,5	10	4,1
		BW98Z	339	277	86,0	274	169	61,7	59	21,5	9	3,3	15	5,5	22	8,0
031	Glan-Münchweiler	LW01W	929	599	64,5	581	301	51,8	202	34,8	25	4,3	37	6,4	16	2,8
		LW01L	929	599	64,5	581	288	49,6	198	34,1	28	4,8	35	6,0	32	5,5
		LW96L	908	637	70,2	618	291	47,1	216	35,0	37	6,0	41	6,6	33	5,3
		BW98Z	904	690	84,2	680	352	51,8	229	33,7	37	5,4	36	5,3	26	3,8
037	Henschtal	LW01W	310	175	56,5	164	107	65,2	33	20,1	7	4,3	10	6,1	7	4,3
		LW01L	310	175	56,5	169	95	56,2	22	13,0	12	7,1	8	4,7	32	18,9
		LW96L	335	230	68,7	224	140	62,5	35	15,6	19	8,5	15	6,7	15	6,7
		BW98Z	327	244	79,5	240	150	62,5	47	19,6	16	6,7	7	2,9	20	8,3
041	Herschweiler-Pettersheim	LW01W	1 116	688	61,6	648	461	71,1	81	12,5	36	5,6	38	5,9	32	4,9
		LW01L	1 116	688	61,6	667	457	68,5	76	11,4	34	5,1	20	3,0	80	12,0
		LW96L	1 145	839	73,3	815	503	61,7	125	15,3	53	6,5	41	5,0	93	11,4
		BW98Z	1 129	893	86,3	872	602	69,0	126	14,4	39	4,5	28	3,2	77	8,8
047	Hüffler	LW01W	491	324	66,0	312	209	67,0	57	18,3	11	3,5	17	5,4	18	5,8
		LW01L	491	324	66,0	312	208	66,7	50	16,0	7	2,2	10	3,2	37	11,9
		LW96L	472	351	74,4	342	223	65,2	48	14,0	20	5,8	20	5,8	31	9,1
		BW98Z	469	390	86,9	383	267	69,7	59	15,4	13	3,4	11	2,9	33	8,6
054	Krottelbach	LW01W	612	394	64,4	378	280	74,1	49	13,0	19	5,0	13	3,4	17	4,5
		LW01L	612	394	64,4	384	270	70,3	49	12,8	17	4,4	9	2,3	39	10,2
		LW96L	599	475	79,3	461	328	71,1	59	12,8	23	5,0	17	3,7	34	7,4
		BW98Z	585	467	85,1	452	322	71,2	75	16,6	9	2,0	15	3,3	31	6,9
056	Langenbach	LW01W	409	262	64,1	246	163	66,3	40	16,3	20	8,1	11	4,5	12	4,9
		LW01L	409	262	64,1	250	148	59,2	38	15,2	18	7,2	13	5,2	33	13,2
		LW96L	394	275	69,8	264	147	55,7	34	12,9	35	13,3	26	9,8	22	8,3
		BW98Z	401	308	82,6	305	187	61,3	56	18,4	24	7,9	10	3,3	28	9,2
107	Matzenbach	LW01W	489	342	69,9	325	212	65,2	67	20,6	30	9,2	11	3,4	5	1,5
		LW01L	489	342	69,9	331	193	58,3	56	16,9	21	6,3	25	7,6	36	10,9
		LW96L	496	375	75,6	366	189	51,6	77	21,0	43	11,7	34	9,3	23	6,3
		BW98Z	512	393	82,6	390	225	57,7	103	26,4	20	5,1	28	7,2	14	3,6
064	Nanzdietschweiler	LW01W	1 005	692	68,9	664	296	44,6	269	40,5	23	3,5	45	6,8	31	4,7
		LW01L	1 005	692	68,9	664	288	43,4	269	40,5	20	3,0	35	5,3	52	7,8
		LW96L	1 033	816	79,0	772	315	40,8	339	43,9	17	2,2	49	6,3	52	6,7
		BW98Z	1 029	829	86,6	808	364	45,0	336	41,6	12	1,5	40	5,0	56	6,9
501	Quirnbach/Pfalz	LW01W	443	254	57,3	238	156	65,5	49	20,6	10	4,2	10	4,2	13	5,5
		LW01L	443	254	57,3	245	149	60,8	43	17,6	19	7,8	7	2,9	27	11,0
		LW96L	429	308	71,8	301	180	59,8	57	18,9	24	8,0	11	3,7	29	9,6
		BW98Z	434	346	84,8	341	207	60,7	73	21,4	17	5,0	15	4,4	29	8,5

noch: 12. Ergebnisse der kreisangehörigen Gemeinden

noch: 336 Landkreis Kusel

Schl. Nr.	Gemeinde	Wahl	Wahlberechtigte	Wähler	Wahlbeteiligung	Gültige Stimmen	Von den gültigen Stimmen entfielen auf									
							SPD		CDU		F.D.P.		GRÜNE		Sonstige	
							Anzahl	%	Anzahl	%	Anzahl	%	Anzahl	%	Anzahl	%
082	Rehweiler	LW01W	358	231	64,5	223	152	68,2	24	10,8	23	10,3	17	7,6	7	3,1
		LW01L	358	231	64,5	222	146	65,8	23	10,4	16	7,2	16	7,2	21	9,5
		LW96L	327	226	69,1	221	144	65,2	29	13,1	24	10,9	13	5,9	11	5,0
		BW98Z	353	254	77,4	249	156	62,7	36	14,5	17	6,8	14	5,6	26	10,4
096	Steinbach am Glan	LW01W	747	430	57,6	417	280	67,1	67	16,1	20	4,8	17	4,1	33	7,9
		LW01L	747	430	57,6	421	277	65,8	64	15,2	20	4,8	10	2,4	50	11,9
		LW96L	775	520	67,1	503	322	64,0	88	17,5	19	3,8	27	5,4	47	9,3
		BW98Z	757	574	82,2	562	404	71,9	83	14,8	13	2,3	20	3,6	42	7,5
101	Wahnwegen	LW01W	617	387	62,7	370	262	70,8	56	15,1	19	5,1	17	4,6	16	4,3
		LW01L	617	387	62,7	376	261	69,4	50	13,3	21	5,6	12	3,2	32	8,5
		LW96L	629	495	78,7	482	342	71,0	68	14,1	26	5,4	19	3,9	27	5,6
		BW98Z	626	473	83,9	464	316	68,1	81	17,5	22	4,7	24	5,2	21	4,5
	Zusammen	LW01W	7 867	4 987	63,4	4 767	3 011	63,2	1 029	21,6	249	5,2	260	5,5	218	4,6
LW01L	7 867	4 987	63,4	4 825	2 921	60,5	969	20,1	236	4,9	211	4,4	488	10,1		
LW96L	7 889	5 799	73,5	5 613	3 275	58,3	1 237	22,0	350	6,2	324	5,8	427	7,6		
BW98Z	7 865	6 138	84,3	6 020	3 721	61,8	1 363	22,6	248	4,1	263	4,4	425	7,1		
03	VG Kusel															
002	Albessen	LW01W	110	83	75,5	80	25	31,3	25	31,3	9	11,3	15	18,8	6	7,5
		LW01L	110	83	75,5	83	21	25,3	20	24,1	10	12,0	13	15,7	19	22,9
		LW96L	105	73	69,5	72	24	33,3	16	22,2	10	13,9	8	11,1	14	19,4
		BW98Z	107	89	89,9	86	29	33,7	27	31,4	12	14,0	8	9,3	10	11,6
006	Blaubach	LW01W	388	310	79,9	298	206	69,1	49	16,4	6	2,0	31	10,4	6	2,0
		LW01L	388	310	79,9	285	179	62,8	56	19,6	14	4,9	25	8,8	11	3,9
		LW96L	375	265	70,7	255	150	58,8	46	18,0	17	6,7	25	9,8	17	6,7
		BW98Z	379	292	83,0	285	183	64,2	57	20,0	10	3,5	17	6,0	18	6,3
015	Dennweiler-Frohnbach	LW01W	229	184	80,3	173	104	60,1	31	17,9	5	2,9	26	15,0	7	4,0
		LW01L	229	184	80,3	177	94	53,1	33	18,6	12	6,8	27	15,3	11	6,2
		LW96L	237	172	72,6	166	79	47,6	35	21,1	15	9,0	28	16,9	9	5,4
		BW98Z	232	187	87,0	182	82	45,1	39	21,4	15	8,2	26	14,3	20	11,0
018	Ehweiler	LW01W	173	117	67,6	111	57	51,4	39	35,1	1	0,9	5	4,5	9	8,1
		LW01L	173	117	67,6	112	50	44,6	34	30,4	4	3,6	6	5,4	18	16,1
		LW96L	162	123	75,9	122	53	43,4	41	33,6	8	6,6	6	4,9	14	11,5
		BW98Z	167	141	84,9	139	60	43,2	49	35,3	2	1,4	7	5,0	21	15,1
024	Etschberg	LW01W	569	422	74,2	413	307	74,3	53	12,8	4	1,0	28	6,8	21	5,1
		LW01L	569	422	74,2	411	303	73,7	50	12,2	9	2,2	21	5,1	28	6,8
		LW96L	572	414	72,4	407	282	69,3	51	12,5	9	2,2	39	9,6	26	6,4
		BW98Z	578	470	84,8	465	321	69,0	69	14,8	15	3,2	28	6,0	32	6,9
034	Haschbach am Remigiusberg	LW01W	573	412	71,9	399	251	62,9	91	22,8	7	1,8	27	6,8	23	5,8
		LW01L	573	412	71,9	395	232	58,7	99	25,1	9	2,3	22	5,6	33	8,4
		LW96L	560	423	75,5	417	249	59,7	99	23,7	16	3,8	26	6,2	27	6,5
		BW98Z	590	448	81,9	442	275	62,2	105	23,8	8	1,8	23	5,2	31	7,0
039	Herchweiler	LW01W	381	261	68,5	230	175	76,1	25	10,9	3	1,3	9	3,9	18	7,8
		LW01L	381	261	68,5	244	172	70,5	22	9,0	4	1,6	8	3,3	38	15,6
		LW96L	391	286	73,1	271	189	69,7	34	12,5	6	2,2	17	6,3	25	9,2
		BW98Z	395	313	82,2	308	214	69,5	48	15,6	6	1,9	13	4,2	27	8,8
051	Körborn	LW01W	283	206	72,8	197	120	60,9	49	24,9	9	4,6	8	4,1	11	5,6
		LW01L	283	206	72,8	198	112	56,6	58	29,3	6	3,0	9	4,5	13	6,6
		LW96L	281	191	68,0	188	109	58,0	37	19,7	18	9,6	8	4,3	16	8,5
		BW98Z	278	207	81,2	205	120	58,5	54	26,3	12	5,9	6	2,9	13	6,3
052	Konken	LW01W	669	461	68,9	438	292	66,7	79	18,0	17	3,9	21	4,8	29	6,6
		LW01L	669	461	68,9	443	266	60,0	79	17,8	16	3,6	21	4,7	61	13,8
		LW96L	655	497	75,9	488	285	58,4	96	19,7	34	7,0	22	4,5	51	10,5
		BW98Z	673	534	88,9	523	324	62,0	114	21,8	17	3,3	23	4,4	45	8,6

noch: 12. Ergebnisse der kreisangehörigen Gemeinden

noch: 336 Landkreis Kusel

Schl. Nr.	Gemeinde	Wahl	Wahlberechtigte	Wähler	Wahlbeteiligung	Gültige Stimmen	Von den gültigen Stimmen entfielen auf									
							SPD		CDU		F.D.P.		GRÜNE		Sonstige	
							Anzahl	%	Anzahl	%	Anzahl	%	Anzahl	%	Anzahl	%
055	Kusel, St.	LW01W	4 366	2 853	65,3	2 772	1 721	62,1	693	25,0	122	4,4	138	5,0	98	3,5
		LW01L	4 366	2 853	65,3	2 756	1 460	53,0	778	28,2	169	6,1	151	5,5	198	7,2
		LW96L	4 568	3 095	67,8	2 997	1 437	47,9	818	27,3	311	10,4	188	6,3	243	8,1
		BW98Z	4 586	3 202	79,3	3 130	1 555	49,7	1 008	32,2	203	6,5	146	4,7	218	7,0
070	Oberalben	LW01W	221	169	76,5	164	94	57,3	37	22,6	6	3,7	17	10,4	10	6,1
		LW01L	221	169	76,5	160	87	54,4	36	22,5	8	5,0	15	9,4	14	8,8
		LW96L	229	169	73,8	166	94	56,6	42	25,3	11	6,6	9	5,4	10	6,0
		BW98Z	229	190	85,2	183	95	51,9	51	27,9	12	6,6	15	8,2	10	5,5
077	Pfeffelbach	LW01W	833	554	66,5	525	288	54,9	115	21,9	16	3,0	27	5,1	79	15,0
		LW01L	833	554	66,5	518	257	49,6	123	23,7	20	3,9	19	3,7	99	19,1
		LW96L	846	591	69,9	572	284	49,7	105	18,4	21	3,7	27	4,7	135	23,6
		BW98Z	847	649	83,0	642	333	51,9	137	21,3	27	4,2	22	3,4	123	19,2
084	Reichweiler	LW01W	474	330	69,6	314	200	63,7	63	20,1	11	3,5	14	4,5	26	8,3
		LW01L	474	330	69,6	311	189	60,8	70	22,5	12	3,9	9	2,9	31	10,0
		LW96L	450	335	74,4	326	182	55,8	73	22,4	14	4,3	17	5,2	40	12,3
		BW98Z	447	379	87,7	373	233	62,5	82	22,0	10	2,7	15	4,0	33	8,8
088	Ruthweiler	LW01W	414	277	66,9	263	140	53,2	74	28,1	12	4,6	14	5,3	23	8,7
		LW01L	414	277	66,9	268	137	51,1	70	26,1	22	8,2	10	3,7	29	10,8
		LW96L	420	284	67,6	271	138	50,9	63	23,2	20	7,4	13	4,8	37	13,7
		BW98Z	421	311	78,7	308	171	55,5	66	21,4	19	6,2	18	5,8	34	11,0
091	Schellweiler	LW01W	456	339	74,3	327	238	72,8	53	16,2	11	3,4	14	4,3	11	3,4
		LW01L	456	339	74,3	327	226	69,1	52	15,9	12	3,7	11	3,4	26	8,0
		LW96L	430	319	74,2	308	201	65,3	55	17,9	16	5,2	15	4,9	21	6,8
		BW98Z	444	359	85,1	353	227	64,3	78	22,1	16	4,5	14	4,0	18	5,1
094	Selchenbach	LW01W	301	204	67,8	196	134	68,4	29	14,8	5	2,6	17	8,7	11	5,6
		LW01L	301	204	67,8	192	135	70,3	19	9,9	5	2,6	13	6,8	20	10,4
		LW96L	291	207	71,1	199	122	61,3	30	15,1	4	2,0	25	12,6	18	9,0
		BW98Z	294	230	81,0	226	169	74,8	33	14,6	1	0,4	9	4,0	14	6,2
097	Thallichtenberg	LW01W	491	342	69,7	321	193	60,1	69	21,5	12	3,7	27	8,4	20	6,2
		LW01L	491	342	69,7	322	179	55,6	73	22,7	11	3,4	31	9,6	28	8,7
		LW96L	504	343	68,1	329	166	50,5	69	21,0	28	8,5	17	5,2	49	14,9
		BW98Z	505	392	82,5	379	209	55,1	92	24,3	23	6,1	22	5,8	33	8,7
098	Theisbergstegen	LW01W	606	436	71,9	422	290	68,7	99	23,5	11	2,6	13	3,1	9	2,1
		LW01L	606	436	71,9	423	278	65,7	99	23,4	15	3,5	12	2,8	19	4,5
		LW96L	646	499	77,2	489	290	59,3	111	22,7	42	8,6	17	3,5	29	5,9
		BW98Z	617	506	87,8	500	324	64,8	107	21,4	22	4,4	21	4,2	26	5,2
	Zusammen	LW01W	11 537	7 960	69,0	7 643	4 835	63,3	1 673	21,9	267	3,5	451	5,9	417	5,5
		LW01L	11 537	7 960	69,0	7 625	4 377	57,4	1 771	23,2	358	4,7	423	5,5	696	9,1
		LW96L	11 722	8 286	70,7	8 043	4 334	53,9	1 821	22,6	600	7,5	507	6,3	781	9,7
		BW98Z	11 789	8 899	82,4	8 729	4 924	56,4	2 216	25,4	430	4,9	433	5,0	726	8,3
04	VG Lauterecken															
001	Adenbach	LW01W	150	112	74,7	105	57	54,3	37	35,2	1	1,0	7	6,7	3	2,9
		LW01L	150	112	74,7	104	55	52,9	35	33,7	3	2,9	8	7,7	3	2,9
		LW96L	145	117	80,7	115	60	52,2	37	32,2	4	3,5	11	9,6	3	2,6
		BW98Z	136	116	88,5	114	69	60,5	26	22,8	6	5,3	7	6,1	6	5,3
012	Buborn	LW01W	110	71	64,5	63	20	31,7	29	46,0	5	7,9	7	11,1	2	3,2
		LW01L	110	71	64,5	66	24	36,4	30	45,5	7	10,6	1	1,5	4	6,1
		LW96L	115	90	78,3	88	32	36,4	38	43,2	6	6,8	6	6,8	6	6,8
		BW98Z	115	84	75,7	81	30	37,0	33	40,7	4	4,9	3	3,7	11	13,6
013	Cronenberg	LW01W	160	115	71,9	110	63	57,3	29	26,4	5	4,5	3	2,7	10	9,1
		LW01L	160	115	71,9	110	64	58,2	24	21,8	5	4,5	3	2,7	14	12,7
		LW96L	163	121	74,2	120	61	50,8	43	35,8	4	3,3	4	3,3	8	6,7
		BW98Z	170	132	82,5	128	79	61,7	31	24,2	2	1,6	5	3,9	11	8,6

noch: 12. Ergebnisse der kreisangehörigen Gemeinden

noch: 336 Landkreis Kusel

Schl. Nr.	Gemeinde	Wahl	Wahlberechtigte		Wahlbeteiligung	Gültige Stimmen	Von den gültigen Stimmen entfielen auf									
			Anzahl	%			SPD		CDU		F.D.P.		GRÜNE		Sonstige	
							Anzahl	%	Anzahl	%	Anzahl	%	Anzahl	%	Anzahl	%
014	Deimberg	LW01W	93	57	61,3	51	32	62,7	10	19,6	1	2,0	3	5,9	5	9,8
		LW01L	93	57	61,3	55	33	60,0	10	18,2	2	3,6	2	3,6	8	14,5
		LW96L	94	66	70,2	66	39	59,1	12	18,2	1	1,5	4	6,1	10	15,2
		BW98Z	98	80	84,2	78	49	62,8	14	17,9	1	1,3	6	7,7	8	10,3
029	Ginsweiler	LW01W	273	180	65,9	169	96	56,8	51	30,2	8	4,7	5	3,0	9	5,3
		LW01L	273	180	65,9	171	96	56,1	44	25,7	11	6,4	7	4,1	13	7,6
		LW96L	295	209	70,8	202	113	55,9	49	24,3	8	4,0	9	4,5	23	11,4
		BW98Z	276	211	82,7	210	118	56,2	58	27,6	6	2,9	9	4,3	19	9,0
030	Glanbrücken	LW01W	425	240	56,5	228	132	57,9	56	24,6	13	5,7	11	4,8	16	7,0
		LW01L	425	240	56,5	235	136	57,9	51	21,7	11	4,7	15	6,4	22	9,4
		LW96L	416	277	66,6	277	149	53,8	60	21,7	18	6,5	20	7,2	30	10,8
		BW98Z	413	317	79,4	313	173	55,3	76	24,3	18	5,8	11	3,5	35	11,2
033	Grumbach	LW01W	450	258	57,3	245	156	63,7	42	17,1	23	9,4	11	4,5	13	5,3
		LW01L	450	258	57,3	248	146	58,9	33	13,3	39	15,7	15	6,0	15	6,0
		LW96L	474	303	63,9	298	160	53,7	51	17,1	42	14,1	20	6,7	25	8,4
		BW98Z	452	312	75,4	306	167	54,6	55	18,0	35	11,4	16	5,2	33	10,8
035	Hausweiler	LW01W	71	45	63,4	38	23	60,5	13	34,2			1	2,6	1	2,6
		LW01L	71	45	63,4	43	21	48,8	12	27,9			2	4,7	8	18,6
		LW96L	71	50	70,4	48	27	56,3	14	29,2	1	2,1	4	8,3	2	4,2
		BW98Z	69	51	82,3	48	26	54,2	12	25,0	2	4,2			8	16,7
038	Heinzenhausen	LW01W	237	182	76,8	173	93	53,8	49	28,3	13	7,5	4	2,3	14	8,1
		LW01L	237	182	76,8	178	102	57,3	41	23,0	8	4,5	3	1,7	24	13,5
		LW96L	220	167	75,9	166	77	46,4	41	24,7	14	8,4	11	6,6	23	13,9
		BW98Z	230	185	85,3	182	89	48,9	70	38,5	3	1,6	5	2,7	15	8,2
040	Herren-Sulzbach	LW01W	159	109	68,6	101	50	49,5	30	29,7	8	7,9	8	7,9	5	5,0
		LW01L	159	109	68,6	107	56	52,3	24	22,4	12	11,2	7	6,5	8	7,5
		LW96L	156	114	73,1	108	49	45,4	28	25,9	17	15,7	3	2,8	11	10,2
		BW98Z	162	134	87,6	130	61	46,9	41	31,5	5	3,8	6	4,6	17	13,1
043	Hohenöllen	LW01W	337	204	60,5	188	117	62,2	36	19,1	9	4,8	9	4,8	17	9,0
		LW01L	337	204	60,5	200	117	58,5	39	19,5	9	4,5	7	3,5	28	14,0
		LW96L	362	246	68,0	234	140	59,8	58	24,8	6	2,6	5	2,1	25	10,7
		BW98Z	345	271	82,4	258	146	56,6	67	26,0	15	5,8	9	3,5	21	8,1
044	Homberg	LW01W	186	110	59,1	104	67	64,4	19	18,3	7	6,7	5	4,8	6	5,8
		LW01L	186	110	59,1	107	61	57,0	19	17,8	8	7,5	4	3,7	15	14,0
		LW96L	178	117	65,7	116	55	47,4	19	16,4	8	6,9	8	6,9	26	22,4
		BW98Z	185	145	81,5	143	88	61,5	22	15,4	9	6,3	9	6,3	15	10,5
045	Hoppstädten	LW01W	286	176	61,5	167	77	46,1	59	35,3	19	11,4	4	2,4	8	4,8
		LW01L	286	176	61,5	172	78	45,3	50	29,1	20	11,6	2	1,2	22	12,8
		LW96L	305	205	67,2	198	94	47,5	68	34,3	22	11,1	6	3,0	8	4,0
		BW98Z	311	233	82,6	230	115	50,0	82	35,7	21	9,1	6	2,6	6	2,6
049	Kappeln	LW01W	178	105	59,0	96	53	55,2	26	27,1	7	7,3	7	7,3	3	3,1
		LW01L	178	105	59,0	103	58	56,3	24	23,3	5	4,9	6	5,8	10	9,7
		LW96L	188	127	67,6	126	53	42,1	36	28,6	18	14,3	8	6,3	11	8,7
		BW98Z	179	146	83,9	141	59	41,8	55	39,0	8	5,7	8	5,7	11	7,8
050	Kirrweiler	LW01W	170	132	77,6	129	76	58,9	31	24,0	8	6,2	4	3,1	10	7,8
		LW01L	170	132	77,6	129	71	55,0	23	17,8	13	10,1	4	3,1	18	14,0
		LW96L	185	148	80,0	143	73	51,0	34	23,8	13	9,1	9	6,3	14	9,8
		BW98Z	177	146	86,4	143	82	57,3	33	23,1	15	10,5	4	2,8	9	6,3
057	Langweiler	LW01W	234	140	59,8	137	80	58,4	33	24,1	9	6,6	10	7,3	5	3,6
		LW01L	234	140	59,8	140	82	58,6	30	21,4	11	7,9	4	2,9	13	9,3
		LW96L	235	166	70,6	165	89	53,9	39	23,6	12	7,3	13	7,9	12	7,3
		BW98Z	235	163	76,9	159	98	61,6	35	22,0	5	3,1	10	6,3	11	6,9
058	Lauterecken, St.	LW01W	1 849	1 060	57,3	993	477	48,0	335	33,7	89	9,0	27	2,7	65	6,5
		LW01L	1 849	1 060	57,3	1 019	456	44,7	307	30,1	99	9,7	25	2,5	132	13,0
		LW96L	1 853	1 294	69,8	1 258	526	41,8	415	33,0	139	11,0	46	3,7	132	10,5
		BW98Z	1 848	1 269	77,4	1 243	562	45,2	443	35,6	92	7,4	50	4,0	96	7,7

noch: 12. Ergebnisse der kreisangehörigen Gemeinden

noch: 336 Landkreis Kusel

Schl. Nr.	Gemeinde	Wahl	Wahlberechtigte	Wähler	Wahlbeteiligung	Gültige Stimmen	Von den gültigen Stimmen entfielen auf									
							SPD		CDU		F.D.P.		GRÜNE		Sonstige	
							Anzahl	%	Anzahl	%	Anzahl	%	Anzahl	%	Anzahl	%
060	Lohnweiler	LW01W	365	258	70,7	248	148	59,7	57	23,0	12	4,8	8	3,2	23	9,3
		LW01L	365	258	70,7	253	151	59,7	48	19,0	12	4,7	5	2,0	37	14,6
		LW96L	354	277	78,2	273	147	53,8	58	21,2	17	6,2	11	4,0	40	14,7
		BW98Z	364	285	86,4	282	157	55,7	64	22,7	11	3,9	9	3,2	41	14,5
061	Medard	LW01W	457	262	57,3	256	133	52,0	74	28,9	22	8,6	12	4,7	15	5,9
		LW01L	457	262	57,3	259	137	52,9	66	25,5	26	10,0	12	4,6	18	6,9
		LW96L	439	274	62,4	269	123	45,7	82	30,5	29	10,8	20	7,4	15	5,6
		BW98Z	469	311	73,7	310	165	53,2	81	26,1	20	6,5	10	3,2	34	11,0
062	Merzweiler	LW01W	160	102	63,8	99	44	44,4	38	38,4	6	6,1	6	6,1	5	5,1
		LW01L	160	102	63,8	99	46	46,5	33	33,3	7	7,1	6	6,1	7	7,1
		LW96L	155	100	64,5	98	36	36,7	37	37,8	6	6,1	10	10,2	9	9,2
		BW98Z	160	124	84,4	123	46	37,4	46	37,4	7	5,7	7	5,7	17	13,8
065	Nerzweiler	LW01W	102	55	53,9	52	29	55,8	11	21,2	1	1,9	5	9,6	6	11,5
		LW01L	102	55	53,9	53	30	56,6	8	15,1	2	3,8	3	5,7	10	18,9
		LW96L	121	69	57,0	65	22	33,8	16	24,6	9	13,8	9	13,8	9	13,8
		BW98Z	105	72	74,2	70	38	54,3	15	21,4	7	10,0	2	2,9	8	11,4
074	Odenbach	LW01W	781	459	58,8	440	256	58,2	110	25,0	22	5,0	16	3,6	36	8,2
		LW01L	781	459	58,8	446	256	57,4	98	22,0	32	7,2	10	2,2	50	11,2
		LW96L	857	614	71,6	582	302	51,9	167	28,7	33	5,7	35	6,0	45	7,7
		BW98Z	863	663	82,1	650	324	49,8	203	31,2	34	5,2	29	4,5	60	9,2
075	Offenbach-Hundheim	LW01W	1 051	633	60,2	594	333	56,1	145	24,4	40	6,7	30	5,1	46	7,7
		LW01L	1 051	633	60,2	616	329	53,4	132	21,4	44	7,1	24	3,9	87	14,1
		LW96L	1 070	728	68,0	706	350	49,6	183	25,9	56	7,9	40	5,7	77	10,9
		BW98Z	1 050	793	80,4	783	444	56,7	186	23,8	40	5,1	48	6,1	65	8,3
095	Sankt Julian	LW01W	1 017	661	65,0	631	460	72,9	94	14,9	28	4,4	17	2,7	32	5,1
		LW01L	1 017	661	65,0	641	442	69,0	87	13,6	26	4,1	22	3,4	64	10,0
		LW96L	1 092	764	70,0	758	467	61,6	126	16,6	41	5,4	48	6,3	76	10,0
		BW98Z	1 068	781	79,9	763	514	67,4	134	17,6	23	3,0	30	3,9	62	8,1
100	Unterjeckenbach	LW01W	96	66	68,8	62	34	54,8	22	35,5	3	4,8			3	4,8
		LW01L	96	66	68,8	62	34	54,8	19	30,6	4	6,5	1	1,6	4	6,5
		LW96L	99	64	64,6	64	29	45,3	25	39,1	5	7,8	2	3,1	3	4,7
		BW98Z	94	77	84,6	74	42	56,8	27	36,5	2	2,7	1	1,4	2	2,7
104	Wiesweiler	LW01W	404	242	59,9	230	139	60,4	54	23,5	16	7,0	9	3,9	12	5,2
		LW01L	404	242	59,9	238	131	55,0	44	18,5	18	7,6	7	2,9	38	16,0
		LW96L	419	280	66,8	269	137	50,9	50	18,6	35	13,0	14	5,2	33	12,3
		BW98Z	409	306	80,1	300	172	57,3	64	21,3	23	7,7	12	4,0	29	9,7
	Zusammen	LW01W	9 801	6 034	61,6	5 709	3 245	56,8	1 490	26,1	375	6,6	229	4,0	370	6,5
		LW01L	9 801	6 034	61,6	5 854	3 212	54,9	1 331	22,7	434	7,4	205	3,5	672	11,5
		LW96L	10 061	6 987	69,4	6 812	3 410	50,1	1 786	26,2	564	8,3	376	5,5	676	9,9
		BW98Z	9 983	7 407	80,3	7 262	3 913	53,9	1 973	27,2	414	5,7	312	4,3	650	9,0
05	VG Schönenberg-Kübelberg															
004	Altenkirchen	LW01W	1 138	710	62,4	659	438	66,5	98	14,9	44	6,7	24	3,6	55	8,3
		LW01L	1 138	710	62,4	696	475	68,2	74	10,6	25	3,6	14	2,0	108	15,5
		LW96L	1 122	840	74,9	801	524	65,4	111	13,9	33	4,1	50	6,2	83	10,4
		BW98Z	1 154	920	86,0	893	620	69,4	111	12,4	32	3,6	41	4,6	89	10,0
011	Brücken (Pfalz)	LW01W	1 920	1 254	65,3	1 190	446	37,5	563	47,3	65	5,5	56	4,7	60	5,0
		LW01L	1 920	1 254	65,3	1 181	465	39,4	528	44,7	53	4,5	41	3,5	94	8,0
		LW96L	1 906	1 519	79,7	1 451	510	35,1	713	49,1	43	3,0	78	5,4	107	7,4
		BW98Z	1 945	1 488	86,7	1 443	633	43,9	577	40,0	66	4,6	67	4,6	100	6,9
016	Dittweiler	LW01W	703	433	61,6	417	265	63,5	80	19,2	24	5,8	21	5,0	27	6,5
		LW01L	703	433	61,6	425	261	61,4	67	15,8	16	3,8	17	4,0	64	15,1
		LW96L	675	516	76,4	503	320	63,6	74	14,7	20	4,0	28	5,6	61	12,1
		BW98Z	713	570	87,2	559	361	64,6	100	17,9	21	3,8	16	2,9	61	10,9



noch: 12. Ergebnisse der kreisangehörigen Gemeinden

noch: 336 Landkreis Kusel

Schl. Nr.	Gemeinde	Wahl	Wahlberechtigte	Wähler	Wahlbeteiligung	Gültige Stimmen	Von den gültigen Stimmen entfielen auf									
							SPD		CDU		F.D.P.		GRÜNE		Sonstige	
							Anzahl	%	Anzahl	%	Anzahl	%	Anzahl	%	Anzahl	%
027	Frohnhofen	LW01W	445	273	61,3	252	174	69,0	38	15,1	12	4,8	12	4,8	16	6,3
		LW01L	445	273	61,3	259	169	65,3	25	9,7	7	2,7	7	2,7	51	19,7
		LW96L	409	305	74,6	296	198	66,9	43	14,5	18	6,1	15	5,1	22	7,4
		BW98Z	416	332	86,9	326	214	65,6	65	19,9	11	3,4	13	4,0	23	7,1
032	Gries	LW01W	816	509	62,4	482	274	56,8	126	26,1	22	4,6	23	4,8	37	7,7
		LW01L	816	509	62,4	494	276	55,9	118	23,9	15	3,0	17	3,4	68	13,8
		LW96L	821	619	75,4	601	315	52,4	166	27,6	23	3,8	44	7,3	53	8,8
		BW98Z	824	614	85,5	603	344	57,0	156	25,9	22	3,6	25	4,1	56	9,3
076	Ohmbach	LW01W	666	437	65,6	421	202	48,0	157	37,3	10	2,4	19	4,5	33	7,8
		LW01L	666	437	65,6	414	194	46,9	151	36,5	12	2,9	16	3,9	41	9,9
		LW96L	657	502	76,4	483	218	45,1	190	39,3	10	2,1	24	5,0	41	8,5
		BW98Z	683	541	84,9	534	264	49,4	198	37,1	13	2,4	18	3,4	41	7,7
092	Schönenberg-Kübelberg	LW01W	4 382	2 572	58,7	2 467	1 029	41,7	1 015	41,1	147	6,0	88	3,6	188	7,6
		LW01L	4 382	2 572	58,7	2 494	1 112	44,6	952	38,2	100	4,0	61	2,4	269	10,8
		LW96L	4 132	2 944	71,2	2 844	1 151	40,5	1 132	39,8	119	4,2	127	4,5	315	11,1
		BW98Z	4 269	3 262	85,2	3 181	1 419	44,6	1 188	37,3	137	4,3	103	3,2	334	10,5
	Zusammen	LW01W	10 070	6 188	61,4	5 888	2 828	48,0	2 077	35,3	324	5,5	243	4,1	416	7,1
06	VG Waldmohr	LW01L	10 070	6 188	61,4	5 963	2 952	49,5	1 915	32,1	228	3,8	173	2,9	695	11,7
		LW96L	9 722	7 245	74,5	6 979	3 236	46,4	2 429	34,8	266	3,8	366	5,2	682	9,8
		BW98Z	10 004	7 727	85,8	7 539	3 855	51,1	2 395	31,8	302	4,0	283	3,8	704	9,3
010	Breitenbach	LW01W	1 656	970	58,6	915	476	52,0	271	29,6	33	3,6	65	7,1	70	7,7
		LW01L	1 656	970	58,6	930	478	51,4	255	27,4	33	3,5	66	7,1	98	10,5
		LW96L	1 619	1 145	70,7	1 121	592	52,8	294	26,2	29	2,6	109	9,7	97	8,7
		BW98Z	1 626	1 278	87,0	1 260	732	58,1	303	24,0	39	3,1	84	6,7	102	8,1
017	Dunzweiler	LW01W	786	489	62,2	468	284	60,7	132	28,2	20	4,3	12	2,6	20	4,3
		LW01L	786	489	62,2	472	279	59,1	127	26,9	16	3,4	16	3,4	34	7,2
		LW96L	819	570	69,6	555	340	61,3	136	24,5	16	2,9	22	4,0	41	7,4
		BW98Z	801	563	82,7	555	355	64,0	132	23,8	14	2,5	20	3,6	34	6,1
102	Waldmohr	LW01W	4 186	2 141	51,1	2 059	964	46,8	591	28,7	300	14,6	74	3,6	130	6,3
		LW01L	4 186	2 141	51,1	2 070	1 055	51,0	607	29,3	160	7,7	76	3,7	172	8,3
		LW96L	4 060	2 642	65,1	2 577	1 267	49,2	750	29,1	207	8,0	146	5,7	207	8,0
		BW98Z	4 050	2 848	80,1	2 774	1 363	49,1	886	31,9	174	6,3	128	4,6	223	8,0
	Zusammen	LW01W	6 628	3 600	54,3	3 442	1 724	50,1	994	28,9	353	10,3	151	4,4	220	6,4
07	VG Wolfstein	LW01L	6 628	3 600	54,3	3 472	1 812	52,2	989	28,5	209	6,0	158	4,6	304	8,8
		LW96L	6 498	4 357	67,1	4 253	2 199	51,7	1 180	27,7	252	5,9	277	6,5	345	8,1
		BW98Z	6 477	4 689	82,2	4 589	2 450	53,4	1 321	28,8	227	4,9	232	5,1	359	7,8
005	Aschbach	LW01W	289	158	54,7	155	106	68,4	20	12,9	10	6,5	4	2,6	15	9,7
		LW01L	289	158	54,7	154	97	63,0	22	14,3	9	5,8	5	3,2	21	13,6
		LW96L	292	172	58,9	168	111	66,1	31	18,5	4	2,4	7	4,2	15	8,9
		BW98Z	284	196	74,2	190	125	65,8	35	18,4	11	5,8	5	2,6	14	7,4
019	Einöllen	LW01W	413	253	61,3	239	147	61,5	43	18,0	17	7,1	9	3,8	23	9,6
		LW01L	413	253	61,3	247	147	59,5	44	17,8	22	8,9	4	1,6	30	12,1
		LW96L	404	275	68,1	272	164	60,3	47	17,3	25	9,2	11	4,0	25	9,2
		BW98Z	408	298	78,6	293	160	54,6	83	28,3	13	4,4	9	3,1	28	9,6
023	Eßweiler	LW01W	397	242	61,0	237	131	55,3	51	21,5	15	6,3	8	3,4	32	13,5
		LW01L	397	242	61,0	239	126	52,7	52	21,8	17	7,1	9	3,8	35	14,6
		LW96L	445	300	67,4	294	163	55,4	57	19,4	22	7,5	19	6,5	33	11,2
		BW98Z	425	323	79,4	320	176	55,0	74	23,1	17	5,3	15	4,7	38	11,9
036	Hefersweiler	LW01W	457	247	54,0	233	155	66,5	41	17,6	18	7,7	6	2,6	13	5,6
		LW01L	457	247	54,0	242	157	64,9	40	16,5	18	7,4	6	2,5	21	8,7
		LW96L	449	280	62,4	277	156	56,3	68	24,5	19	6,9	10	3,6	24	8,7
		BW98Z	458	340	76,9	333	208	62,5	79	23,7	14	4,2	8	2,4	24	7,2

noch: 12. Ergebnisse der kreisangehörigen Gemeinden

noch: 336 Landkreis Kusel

337 Landkreis Südliche Weinstraße

Schl. Nr.	Gemeinde	Wahl	Wahlberechtigte	Wähler	Wahlbeteiligung	Gültige Stimmen	Von den gültigen Stimmen entfielen auf									
							SPD		CDU		F.D.P.		GRÜNE		Sonstige	
							Anzahl	%	Anzahl	%	Anzahl	%	Anzahl	%	Anzahl	%
042	Hinzweiler	LW01W	357	203	56,9	191	108	56,5	37	19,4	14	7,3	8	4,2	24	12,6
		LW01L	357	203	56,9	200	104	52,0	32	16,0	4	2,0	10	5,0	50	25,0
		LW96L	367	249	67,8	247	139	56,3	52	21,1	13	5,3	17	6,9	26	10,5
		BW98Z	378	262	75,9	259	148	57,1	53	20,5	11	4,2	17	6,6	30	11,6
048	Jettenbach	LW01W	735	474	64,5	460	318	69,1	67	14,6	25	5,4	21	4,6	29	6,3
		LW01L	735	474	64,5	463	286	61,8	60	13,0	34	7,3	31	6,7	52	11,2
		LW96L	759	543	71,5	525	311	59,2	81	15,4	27	5,1	49	9,3	57	10,9
		BW98Z	754	606	85,5	590	368	62,4	109	18,5	27	4,6	42	7,1	44	7,5
053	Kreimbach-Kaulbach	LW01W	753	481	63,9	453	267	58,9	118	26,0	19	4,2	24	5,3	25	5,5
		LW01L	753	481	63,9	467	277	59,3	102	21,8	17	3,6	16	3,4	55	11,8
		LW96L	759	531	70,0	519	279	53,8	142	27,4	36	6,9	24	4,6	38	7,3
		BW98Z	760	580	83,0	569	291	51,1	163	28,6	32	5,6	29	5,1	54	9,5
069	Nußbach	LW01W	534	322	60,3	311	177	56,9	77	24,8	19	6,1	14	4,5	24	7,7
		LW01L	534	322	60,3	309	169	54,7	74	23,9	19	6,1	12	3,9	35	11,3
		LW96L	543	394	72,6	385	222	57,7	86	22,3	30	7,8	21	5,5	26	6,8
		BW98Z	543	426	83,0	419	235	56,1	124	29,6	13	3,1	15	3,6	32	7,6
072	Oberweiler im Tal	LW01W	167	110	65,9	105	59	56,2	29	27,6	10	9,5	3	2,9	4	3,8
		LW01L	167	110	65,9	105	55	52,4	25	23,8	9	8,6	2	1,9	14	13,3
		LW96L	173	131	75,7	126	51	40,5	47	37,3	5	4,0	10	7,9	13	10,3
		BW98Z	159	128	84,2	125	56	44,8	47	37,6	7	5,6	3	2,4	12	9,6
073	Oberweiler-Tiefenbach	LW01W	219	143	65,3	140	66	47,1	52	37,1	9	6,4	8	5,7	5	3,6
		LW01L	219	143	65,3	142	68	47,9	49	34,5	10	7,0	4	2,8	11	7,7
		LW96L	235	153	65,1	149	80	53,7	46	30,9	12	8,1	3	2,0	8	5,4
		BW98Z	227	170	82,1	166	87	52,4	54	32,5	8	4,8	4	2,4	13	7,8
085	Reipoltskirchen	LW01W	322	219	68,0	207	101	48,8	71	34,3	11	5,3	11	5,3	13	6,3
		LW01L	322	219	68,0	218	108	49,5	69	31,7	9	4,1	10	4,6	22	10,1
		LW96L	304	223	73,4	217	95	43,8	83	38,2	15	6,9	11	5,1	13	6,0
		BW98Z	320	218	80,4	218	96	44,0	78	35,8	8	3,7	12	5,5	24	11,0
086	Relsberg	LW01W	158	113	71,5	109	64	58,7	19	17,4	11	10,1	12	11,0	3	2,8
		LW01L	158	113	71,5	108	68	63,0	9	8,3	10	9,3	7	6,5	14	13,0
		LW96L	150	119	79,3	118	72	61,0	22	18,6	8	6,8	9	7,6	7	5,9
		BW98Z	151	112	83,0	110	69	62,7	20	18,2	8	7,3	6	5,5	7	6,4
087	Rothselberg	LW01W	600	366	61,0	349	197	56,4	86	24,6	22	6,3	23	6,6	21	6,0
		LW01L	600	366	61,0	354	195	55,1	78	22,0	30	8,5	20	5,6	31	8,8
		LW96L	588	445	75,7	432	229	53,0	101	23,4	22	5,1	29	6,7	51	11,8
		BW98Z	598	473	83,7	460	261	56,7	110	23,9	27	5,9	21	4,6	41	8,9
090	Rutsweiler a.d.Lauter	LW01W	284	155	54,6	148	78	52,7	37	25,0	10	6,8	3	2,0	20	13,5
		LW01L	284	155	54,6	146	75	51,4	30	20,5	12	8,2	2	1,4	27	18,5
		LW96L	288	197	68,4	185	91	49,2	53	28,6	16	8,6	6	3,2	19	10,3
		BW98Z	299	234	84,5	230	129	56,1	59	25,7	14	6,1	7	3,0	21	9,1
105	Wolfstein, St.	LW01W	1 626	1 005	61,8	944	488	51,7	296	31,4	86	9,1	37	3,9	37	3,9
		LW01L	1 626	1 005	61,8	979	498	50,9	247	25,2	79	8,1	38	3,9	117	12,0
		LW96L	1 656	1 201	72,5	1 182	606	51,3	335	28,3	110	9,3	52	4,4	79	6,7
		BW98Z	1 619	1 123	80,8	1 101	568	51,6	328	29,8	67	6,1	49	4,5	89	8,1
	Zusammen	LW01W	7 311	4 491	61,4	4 281	2 462	57,5	1 044	24,4	296	6,9	191	4,5	288	6,7
		LW01L	7 311	4 491	61,4	4 373	2 430	55,6	933	21,3	299	6,8	176	4,0	535	12,2
		LW96L	7 412	5 213	70,3	5 096	2 769	54,3	1 251	24,5	364	7,1	278	5,5	434	8,5
		BW98Z	7 383	5 489	81,3	5 383	2 977	55,3	1 416	26,3	277	5,1	242	4,5	471	8,7
337	LK Südliche Weinstraße															
01	VG Annweiler am Trifels															
001	Albersweiler	LW01W	1 577	1 117	70,8	1 095	659	60,2	323	29,5	29	2,6	30	2,7	54	4,9
		LW01L	1 577	1 117	70,8	1 089	590	54,2	339	31,1	49	4,5	39	3,6	72	6,6
		LW96L	1 610	1 260	78,3	1 223	623	50,9	403	33,0	73	6,0	57	4,7	67	5,5
		BW98Z	1 581	1 158	85,8	1 135	503	44,3	433	38,1	62	5,5	67	5,9	70	6,2

noch: 12. Ergebnisse der kreisangehörigen Gemeinden

noch: 337 Landkreis Südliche Weinstraße

Schl. Nr.	Gemeinde	Wahl	Wahlberechtigte	Wähler	Wahlbeteiligung	Gültige Stimmen	Von den gültigen Stimmen entfielen auf									
							SPD		CDU		F.D.P.		GRÜNE		Sonstige	
							Anzahl	%	Anzahl	%	Anzahl	%	Anzahl	%	Anzahl	%
501	Annweiler am Trifels, St.	LW01W	5 622	3 711	66,0	3 630	2 195	60,5	892	24,6	190	5,2	146	4,0	207	5,7
		LW01L	5 622	3 711	66,0	3 634	1 867	51,4	953	26,2	255	7,0	244	6,7	315	8,7
		LW96L	5 653	4 177	73,9	4 053	1 833	45,2	1 198	29,6	386	9,5	370	9,1	266	6,6
		BW98Z	5 706	3 833	80,4	3 758	1 646	43,8	1 184	31,5	287	7,6	347	9,2	294	7,8
017	Dernbach	LW01W	366	251	68,6	242	130	53,7	87	36,0	13	5,4	4	1,7	8	3,3
		LW01L	366	251	68,6	241	112	46,5	92	38,2	16	6,6	6	2,5	15	6,2
		LW96L	359	268	74,7	252	101	40,1	115	45,6	15	6,0	8	3,2	13	5,2
		BW98Z	346	244	81,6	238	88	37,0	103	43,3	18	7,6	14	5,9	15	6,3
024	Eußerthal	LW01W	713	484	67,9	477	267	56,0	146	30,6	16	3,4	12	2,5	36	7,5
		LW01L	713	484	67,9	472	232	49,2	144	30,5	20	4,2	17	3,6	59	12,5
		LW96L	716	541	75,6	524	257	49,0	162	30,9	17	3,2	44	8,4	44	8,4
		BW98Z	712	546	86,5	533	235	44,1	198	37,1	15	2,8	39	7,3	46	8,6
033	Gossersweiler-Stein	LW01W	1 146	730	63,7	698	337	48,3	258	37,0	20	2,9	33	4,7	50	7,2
		LW01L	1 146	730	63,7	697	254	36,4	278	39,9	31	4,4	44	6,3	90	12,9
		LW96L	1 145	854	74,6	811	325	40,1	312	38,5	33	4,1	72	8,9	69	8,5
		BW98Z	1 153	804	78,5	769	230	29,9	352	45,8	35	4,6	70	9,1	82	10,7
054	Münchweiler am Klingbach	LW01W	177	102	57,6	99	59	59,6	19	19,2	4	4,0	5	5,1	12	12,1
		LW01L	177	102	57,6	99	56	56,6	19	19,2	4	4,0	7	7,1	13	13,1
		LW96L	188	129	68,6	119	64	53,8	27	22,7	6	5,0	12	10,1	10	8,4
		BW98Z	178	131	80,4	124	52	41,9	36	29,0	5	4,0	12	9,7	19	15,3
064	Ramberg	LW01W	781	538	68,9	518	216	41,7	234	45,2	18	3,5	13	2,5	37	7,1
		LW01L	781	538	68,9	517	159	30,8	255	49,3	24	4,6	24	4,6	55	10,6
		LW96L	823	668	81,2	627	177	28,2	317	50,6	63	10,0	30	4,8	40	6,4
		BW98Z	784	582	87,7	569	178	31,3	283	49,7	35	6,2	28	4,9	45	7,9
067	Rinnthal	LW01W	545	378	69,4	364	256	70,3	56	15,4	15	4,1	14	3,8	23	6,3
		LW01L	545	378	69,4	358	206	57,5	68	19,0	19	5,3	23	6,4	42	11,7
		LW96L	480	375	78,1	357	183	51,3	81	22,7	33	9,2	37	10,4	23	6,4
		BW98Z	497	378	86,1	372	186	50,0	91	24,5	28	7,5	31	8,3	36	9,7
074	Silz	LW01W	626	446	71,2	423	155	36,6	199	47,0	7	1,7	8	1,9	54	12,8
		LW01L	626	446	71,2	423	120	28,4	208	49,2	15	3,5	9	2,1	71	16,8
		LW96L	625	500	80,0	470	144	30,6	247	52,6	19	4,0	25	5,3	35	7,4
		BW98Z	633	433	84,4	414	123	29,7	222	53,6	26	6,3	20	4,8	23	5,6
078	Völkersweiler	LW01W	487	326	66,9	310	146	47,1	110	35,5	12	3,9	24	7,7	18	5,8
		LW01L	487	326	66,9	308	112	36,4	116	37,7	11	3,6	35	11,4	34	11,0
		LW96L	455	327	71,9	317	94	29,7	136	42,9	16	5,0	49	15,5	22	6,9
		BW98Z	463	322	78,5	312	79	25,3	143	45,8	21	6,7	43	13,8	26	8,3
080	Waldhambach	LW01W	297	222	74,7	214	99	46,3	101	47,2	3	1,4	4	1,9	7	3,3
		LW01L	297	222	74,7	213	81	38,0	104	48,8	8	3,8	6	2,8	14	6,6
		LW96L	283	244	86,2	226	101	44,7	103	45,6	9	4,0	7	3,1	6	2,7
		BW98Z	287	235	90,4	227	84	37,0	116	51,1	6	2,6	6	2,6	15	6,6
081	Waldrohrbach	LW01W	313	228	72,8	223	91	40,8	109	48,9	4	1,8	6	2,7	13	5,8
		LW01L	313	228	72,8	216	70	32,4	111	51,4	6	2,8	9	4,2	20	9,3
		LW96L	294	242	82,3	221	61	27,6	119	53,8	13	5,9	12	5,4	16	7,2
		BW98Z	310	214	83,9	203	64	31,5	101	49,8	10	4,9	12	5,9	16	7,9
083	Wernersberg	LW01W	878	504	57,4	482	227	47,1	182	37,8	23	4,8	30	6,2	20	4,1
		LW01L	878	504	57,4	482	177	36,7	201	41,7	20	4,1	37	7,7	47	9,8
		LW96L	889	575	64,7	552	173	31,3	237	42,9	36	6,5	55	10,0	51	9,2
		BW98Z	889	633	78,5	616	172	27,9	284	46,1	42	6,8	56	9,1	62	10,1
	Zusammen	LW01W	13 528	9 037	66,8	8 775	4 837	55,1	2 716	31,0	354	4,0	329	3,7	539	6,1
		LW01L	13 528	9 037	66,8	8 749	4 036	46,1	2 888	33,0	478	5,5	500	5,7	847	9,7
		LW96L	13 520	10 160	75,1	9 752	4 136	42,4	3 457	35,4	719	7,4	778	8,0	662	6,8
		BW98Z	13 539	9 513	82,2	9 270	3 640	39,3	3 546	38,3	590	6,4	745	8,0	749	8,1

noch: 12. Ergebnisse der kreisangehörigen Gemeinden

noch: 337 Landkreis Südliche Weinstraße

Schl. Nr.	Gemeinde	Wahl	Wahlberechtigte	Wähler	Wahlbeteiligung	Gültige Stimmen	Von den gültigen Stimmen entfielen auf									
							SPD		CDU		F.D.P.		GRÜNE		Sonstige	
							Anzahl	%	Anzahl	%	Anzahl	%	Anzahl	%	Anzahl	%
02	VG Bad Bergzabern															
013	Böllenborn	LW01W	204	156	76,5	154	75	48,7	56	36,4	8	5,2	5	3,2	10	6,5
		LW01L	204	156	76,5	155	58	37,4	59	38,1	13	8,4	8	5,2	17	11,0
		LW96L	195	165	84,6	160	51	31,9	73	45,6	8	5,0	9	5,6	19	11,9
		BW98Z	200	151	88,8	148	40	27,0	65	43,9	10	6,8	4	2,7	29	19,6
005	Bad Bergzabern, St.	LW01W	6 124	3 854	62,9	3 771	1 915	50,8	1 376	36,5	237	6,3	112	3,0	131	3,5
		LW01L	6 124	3 854	62,9	3 759	1 567	41,7	1 444	38,4	332	8,8	170	4,5	246	6,5
		LW96L	6 068	4 483	73,9	4 387	1 670	38,1	1 814	41,3	431	9,8	235	5,4	237	5,4
		BW98Z	6 119	3 936	77,8	3 856	1 248	32,4	1 853	48,1	287	7,4	226	5,9	242	6,3
006	Barbelroth	LW01W	483	367	76,0	357	260	72,8	45	12,6	18	5,0	19	5,3	15	4,2
		LW01L	483	367	76,0	358	230	64,2	47	13,1	32	8,9	23	6,4	26	7,3
		LW96L	472	384	81,4	378	221	58,5	57	15,1	35	9,3	41	10,8	24	6,3
		BW98Z	473	382	89,3	373	198	53,1	93	24,9	24	6,4	36	9,7	22	5,9
008	Birkenhördt	LW01W	528	402	76,1	384	164	42,7	162	42,2	15	3,9	17	4,4	26	6,8
		LW01L	528	402	76,1	389	116	29,8	191	49,1	14	3,6	26	6,7	42	10,8
		LW96L	514	430	83,7	423	142	33,6	217	51,3	16	3,8	23	5,4	25	5,9
		BW98Z	526	401	87,6	392	94	24,0	221	56,4	17	4,3	26	6,6	34	8,7
019	Dörrenbach	LW01W	776	560	72,2	547	345	63,1	144	26,3	12	2,2	19	3,5	27	4,9
		LW01L	776	560	72,2	543	299	55,1	141	26,0	27	5,0	20	3,7	56	10,3
		LW96L	799	615	77,0	603	319	52,9	170	28,2	48	8,0	34	5,6	32	5,3
		BW98Z	761	556	85,0	539	247	45,8	196	36,4	36	6,7	24	4,5	36	6,7
018	Dierbach	LW01W	398	306	76,9	299	230	76,9	30	10,0	26	8,7	9	3,0	4	1,3
		LW01L	398	306	76,9	299	187	62,5	38	12,7	46	15,4	13	4,3	15	5,0
		LW96L	371	302	81,4	296	176	59,5	39	13,2	47	15,9	17	5,7	17	5,7
		BW98Z	387	322	89,7	316	149	47,2	70	22,2	51	16,1	32	10,1	14	4,4
029	Gleiszellen-Gleishorbach	LW01W	655	496	75,7	487	294	60,4	141	29,0	31	6,4	11	2,3	10	2,1
		LW01L	655	496	75,7	484	257	53,1	151	31,2	37	7,6	17	3,5	22	4,5
		LW96L	639	537	84,0	521	231	44,3	173	33,2	64	12,3	39	7,5	14	2,7
		BW98Z	665	491	89,1	481	199	41,4	180	37,4	43	8,9	29	6,0	30	6,2
037	Hergersweiler	LW01W	147	111	75,5	111	77	69,4	15	13,5	8	7,2	2	1,8	9	8,1
		LW01L	147	111	75,5	102	53	52,0	16	15,7	11	10,8	10	9,8	12	11,8
		LW96L	145	119	82,1	116	57	49,1	22	19,0	10	8,6	15	12,9	12	10,3
		BW98Z	145	118	87,4	113	59	52,2	20	17,7	9	8,0	15	13,3	10	8,8
045	Kapellen-Drusweiler	LW01W	699	467	66,8	460	288	62,6	93	20,2	44	9,6	9	2,0	26	5,7
		LW01L	699	467	66,8	458	224	48,9	110	24,0	49	10,7	22	4,8	53	11,6
		LW96L	633	524	82,8	518	237	45,8	135	26,1	79	15,3	25	4,8	42	8,1
		BW98Z	677	505	85,0	498	198	39,8	159	31,9	50	10,0	33	6,6	58	11,6
046	Kapsweyer	LW01W	743	573	77,1	564	388	68,8	115	20,4	14	2,5	17	3,0	30	5,3
		LW01L	743	573	77,1	561	316	56,3	136	24,2	22	3,9	30	5,3	57	10,2
		LW96L	726	601	82,8	586	331	56,5	162	27,6	23	3,9	42	7,2	28	4,8
		BW98Z	731	565	86,3	553	249	45,0	204	36,9	20	3,6	46	8,3	34	6,1
049	Klingenmünster	LW01W	1 776	1 278	72,0	1 257	833	66,3	232	18,5	40	3,2	110	8,8	42	3,3
		LW01L	1 776	1 278	72,0	1 257	742	59,0	256	20,4	80	6,4	86	6,8	93	7,4
		LW96L	1 712	1 288	75,2	1 270	639	50,3	340	26,8	97	7,6	132	10,4	62	4,9
		BW98Z	1 727	1 106	78,3	1 090	542	49,7	317	29,1	65	6,0	93	8,5	73	6,7
055	Niederhorbach	LW01W	331	240	72,5	233	143	61,4	37	15,9	31	13,3	7	3,0	15	6,4
		LW01L	331	240	72,5	233	119	51,1	37	15,9	42	18,0	11	4,7	24	10,3
		LW96L	313	243	77,6	238	100	42,0	49	20,6	46	19,3	33	13,9	10	4,2
		BW98Z	322	257	84,5	252	112	44,4	62	24,6	35	13,9	18	7,1	25	9,9
056	Niederrotterbach	LW01W	218	185	84,9	181	97	53,6	67	37,0	6	3,3	4	2,2	7	3,9
		LW01L	218	185	84,9	181	79	43,6	66	36,5	13	7,2	7	3,9	16	8,8
		LW96L	186	165	88,7	163	65	39,9	59	36,2	10	6,1	12	7,4	17	10,4
		BW98Z	205	170	89,5	169	55	32,5	78	46,2	15	8,9	7	4,1	14	8,3

noch: 12. Ergebnisse der kreisangehörigen Gemeinden

noch: 337 Landkreis Südliche Weinstraße

Schl. Nr.	Gemeinde	Wahl	Wahlberechtigte	Wähler	Wahlbeteiligung	Gültige Stimmen	Von den gültigen Stimmen entfielen auf									
							SPD		CDU		F.D.P.		GRÜNE		Sonstige	
							Anzahl	%	Anzahl	%	Anzahl	%	Anzahl	%	Anzahl	%
058	Oberhausen	LW01W	333	231	69,4	221	151	68,3	47	21,3	10	4,5	5	2,3	8	3,6
		LW01L	333	231	69,4	226	118	52,2	51	22,6	22	9,7	12	5,3	23	10,2
		LW96L	324	254	78,4	250	118	47,2	55	22,0	36	14,4	23	9,2	18	7,2
		BW98Z	330	258	84,9	252	109	43,3	76	30,2	33	13,1	11	4,4	23	9,1
059	Oberrotterbach	LW01W	950	703	74,0	686	437	63,7	155	22,6	25	3,6	30	4,4	39	5,7
		LW01L	950	703	74,0	688	348	50,6	157	22,8	54	7,8	42	6,1	87	12,6
		LW96L	876	708	80,8	689	340	49,3	186	27,0	71	10,3	42	6,1	50	7,3
		BW98Z	924	701	86,2	682	293	43,0	232	34,0	51	7,5	49	7,2	57	8,4
060	Oberschlettenbach	LW01W	128	94	73,4	93	68	73,1	8	8,6	9	9,7	4	4,3	4	4,3
		LW01L	128	94	73,4	91	59	64,8	9	9,9	10	11,0	6	6,6	7	7,7
		LW96L	127	115	90,6	114	54	47,4	20	17,5	12	10,5	12	10,5	16	14,0
		BW98Z	132	107	86,3	102	52	51,0	18	17,6	13	12,7	10	9,8	9	8,8
062	Pleisweiler-Oberhofen	LW01W	655	487	74,4	479	289	60,3	115	24,0	18	3,8	26	5,4	31	6,5
		LW01L	655	487	74,4	476	229	48,1	127	26,7	38	8,0	41	8,6	41	8,6
		LW96L	672	553	82,3	539	215	39,9	181	33,6	49	9,1	54	10,0	40	7,4
		BW98Z	650	497	86,9	485	187	38,6	157	32,4	50	10,3	36	7,4	55	11,3
071	Schweigen-Rechtenbach	LW01W	1 084	775	71,5	762	463	60,8	178	23,4	36	4,7	22	2,9	63	8,3
		LW01L	1 084	775	71,5	757	369	48,7	201	26,6	69	9,1	27	3,6	91	12,0
		LW96L	1 104	868	78,6	828	410	49,5	239	28,9	79	9,5	44	5,3	56	6,8
		BW98Z	1 115	868	87,5	849	341	40,2	314	37,0	69	8,1	51	6,0	74	8,7
072	Schweighofen	LW01W	435	352	80,9	348	175	50,3	153	44,0	8	2,3	5	1,4	7	2,0
		LW01L	435	352	80,9	342	130	38,0	164	48,0	12	3,5	13	3,8	23	6,7
		LW96L	443	379	85,6	374	135	36,1	177	47,3	18	4,8	22	5,9	22	5,9
		BW98Z	448	366	91,7	359	105	29,2	195	54,3	10	2,8	24	6,7	25	7,0
076	Steinfeld	LW01W	1 464	1 121	76,6	1 101	788	71,6	265	24,1	15	1,4	9	0,8	24	2,2
		LW01L	1 464	1 121	76,6	1 099	661	60,1	313	28,5	24	2,2	41	3,7	60	5,5
		LW96L	1 427	1 221	85,6	1 203	729	60,6	338	28,1	37	3,1	47	3,9	52	4,3
		BW98Z	1 459	1 179	88,0	1 164	499	42,9	496	42,6	38	3,3	71	6,1	60	5,2
079	Vorderweidenthal	LW01W	520	369	71,0	364	297	81,6	38	10,4	10	2,7	12	3,3	7	1,9
		LW01L	520	369	71,0	366	276	75,4	37	10,1	17	4,6	18	4,9	18	4,9
		LW96L	539	439	81,4	430	305	70,9	53	12,3	20	4,7	28	6,5	24	5,6
		BW98Z	531	415	85,9	410	272	66,3	61	14,9	27	6,6	14	3,4	36	8,8
	Zusammen	LW01W	18 651	13 127	70,4	12 859	7 777	60,5	3 472	27,0	621	4,8	454	3,5	535	4,2
		LW01L	18 651	13 127	70,4	12 824	6 437	50,2	3 751	29,2	964	7,5	643	5,0	1 029	8,0
		LW96L	18 285	14 393	78,7	14 086	6 545	46,5	4 559	32,4	1 236	8,8	929	6,6	817	5,8
		BW98Z	18 527	13 351	83,5	13 083	5 248	40,1	5 067	38,7	953	7,3	855	6,5	960	7,3
03	VG Edenkoben															
002	Altdorf	LW01W	644	414	64,3	398	172	43,2	138	34,7	36	9,0	18	4,5	34	8,5
		LW01L	644	414	64,3	402	184	45,8	115	28,6	40	10,0	18	4,5	45	11,2
		LW96L	571	393	68,8	378	139	36,8	118	31,2	62	16,4	29	7,7	30	7,9
		BW98Z	623	457	81,0	443	185	41,8	151	34,1	57	12,9	21	4,7	29	6,5
011	Böbingen	LW01W	453	312	68,9	309	118	38,2	139	45,0	22	7,1	18	5,8	12	3,9
		LW01L	453	312	68,9	307	129	42,0	118	38,4	31	10,1	16	5,2	13	4,2
		LW96L	421	315	74,8	309	75	24,3	131	42,4	53	17,2	33	10,7	17	5,5
		BW98Z	445	355	85,5	349	98	28,1	176	50,4	32	9,2	28	8,0	15	4,3
015	Burrweiler	LW01W	690	498	72,2	483	117	24,2	254	52,6	40	8,3	28	5,8	44	9,1
		LW01L	690	498	72,2	478	145	30,3	217	45,4	37	7,7	30	6,3	49	10,3
		LW96L	702	563	80,2	540	137	25,4	269	49,8	52	9,6	39	7,2	43	8,0
		BW98Z	702	515	86,6	504	146	29,0	248	49,2	34	6,7	45	8,9	31	6,2
020	Edenkoben, St.	LW01W	4 633	2 991	64,6	2 912	1 140	39,1	1 153	39,6	161	5,5	174	6,0	284	9,8
		LW01L	4 633	2 991	64,6	2 925	1 246	42,6	1 010	34,5	192	6,6	206	7,0	271	9,3
		LW96L	4 529	3 318	73,3	3 248	1 307	40,2	1 101	33,9	329	10,1	308	9,5	203	6,3
		BW98Z	4 554	2 996	80,3	2 948	1 193	40,5	1 076	36,5	231	7,8	246	8,3	202	6,9

noch: 12. Ergebnisse der kreisangehörigen Gemeinden

noch: 337 Landkreis Südliche Weinstraße

Schl. Nr.	Gemeinde	Wahl	Wahlberechtigte	Wähler	Wahlbeteiligung	Gültige Stimmen	Von den gültigen Stimmen entfielen auf									
							SPD		CDU		F.D.P.		GRÜNE		Sonstige	
							Anzahl	%	Anzahl	%	Anzahl	%	Anzahl	%	Anzahl	%
021	Edesheim	LW01W	1 839	1 367	74,3	1 324	511	38,6	601	45,4	63	4,8	49	3,7	100	7,6
		LW01L	1 839	1 367	74,3	1 327	525	39,6	540	40,7	89	6,7	58	4,4	115	8,7
		LW96L	1 794	1 437	80,1	1 383	518	37,5	578	41,8	135	9,8	75	5,4	77	5,6
		BW98Z	1 812	1 293	86,3	1 266	428	33,8	587	46,4	101	8,0	86	6,8	64	5,1
025	Flemlingen	LW01W	339	237	69,9	233	61	26,2	148	63,5	8	3,4	5	2,1	11	4,7
		LW01L	339	237	69,9	236	64	27,1	141	59,7	11	4,7	8	3,4	12	5,1
		LW96L	328	247	75,3	237	53	22,4	149	62,9	15	6,3	10	4,2	10	4,2
		BW98Z	347	267	85,3	261	66	25,3	144	55,2	22	8,4	11	4,2	18	6,9
027	Freimersheim (Pfalz)	LW01W	708	455	64,3	443	204	46,0	134	30,2	21	4,7	19	4,3	65	14,7
		LW01L	708	455	64,3	444	227	51,1	119	26,8	30	6,8	17	3,8	51	11,5
		LW96L	634	484	76,3	470	218	46,4	128	27,2	60	12,8	30	6,4	34	7,2
		BW98Z	675	528	85,3	518	214	41,3	178	34,4	39	7,5	32	6,2	55	10,6
028	Gleisweiler	LW01W	463	336	72,6	323	114	35,3	142	44,0	19	5,9	21	6,5	27	8,4
		LW01L	463	336	72,6	329	115	35,0	136	41,3	23	7,0	27	8,2	28	8,5
		LW96L	435	354	81,4	345	113	32,8	134	38,8	46	13,3	26	7,5	26	7,5
		BW98Z	446	324	90,8	321	93	29,0	150	46,7	27	8,4	30	9,3	21	6,5
032	Gommersheim	LW01W	1 034	741	71,7	724	389	53,7	173	23,9	54	7,5	36	5,0	72	9,9
		LW01L	1 034	741	71,7	726	389	53,6	148	20,4	64	8,8	43	5,9	82	11,3
		LW96L	1 006	777	77,2	757	390	51,5	191	25,2	84	11,1	45	5,9	47	6,2
		BW98Z	1 016	764	88,1	744	369	49,6	216	29,0	70	9,4	49	6,6	40	5,4
035	Großfischlingen	LW01W	460	337	73,3	326	112	34,4	139	42,6	15	4,6	27	8,3	33	10,1
		LW01L	460	337	73,3	328	117	35,7	127	38,7	21	6,4	36	11,0	27	8,2
		LW96L	365	295	80,8	285	92	32,3	127	44,6	21	7,4	17	6,0	28	9,8
		BW98Z	397	328	89,9	318	103	32,4	150	47,2	12	3,8	29	9,1	24	7,5
036	Hainfeld	LW01W	574	418	72,8	409	131	32,0	193	47,2	39	9,5	23	5,6	23	5,6
		LW01L	574	418	72,8	407	139	34,2	175	43,0	43	10,6	25	6,1	25	6,1
		LW96L	537	452	84,2	439	123	28,0	216	49,2	50	11,4	32	7,3	18	4,1
		BW98Z	536	411	91,7	408	109	26,7	214	52,5	37	9,1	32	7,8	16	3,9
048	Kleinfischlingen	LW01W	244	167	68,4	160	66	41,3	54	33,8	16	10,0	11	6,9	13	8,1
		LW01L	244	167	68,4	161	76	47,2	48	29,8	15	9,3	11	6,8	11	6,8
		LW96L	229	165	72,1	160	59	36,9	47	29,4	29	18,1	12	7,5	13	8,1
		BW98Z	238	179	84,4	177	66	37,3	54	30,5	32	18,1	15	8,5	10	5,6
066	Rhodt unter Rietburg	LW01W	905	648	71,6	624	277	44,4	208	33,3	45	7,2	36	5,8	58	9,3
		LW01L	905	648	71,6	623	278	44,6	181	29,1	71	11,4	43	6,9	50	8,0
		LW96L	889	698	78,5	683	283	41,4	201	29,4	106	15,5	59	8,6	34	5,0
		BW98Z	904	645	87,6	629	235	37,4	229	36,4	65	10,3	60	9,5	40	6,4
069	Roschbach	LW01W	636	442	69,5	432	149	34,5	212	49,1	11	2,5	16	3,7	44	10,2
		LW01L	636	442	69,5	437	159	36,4	192	43,9	17	3,9	24	5,5	45	10,3
		LW96L	640	468	73,1	455	130	28,6	237	52,1	43	9,5	31	6,8	14	3,1
		BW98Z	633	479	86,0	466	120	25,8	263	56,4	31	6,7	30	6,4	22	4,7
077	Venningen	LW01W	724	493	68,1	479	183	38,2	201	42,0	14	2,9	23	4,8	58	12,1
		LW01L	724	493	68,1	480	192	40,0	170	35,4	21	4,4	33	6,9	64	13,3
		LW96L	688	541	78,6	530	203	38,3	224	42,3	26	4,9	45	8,5	32	6,0
		BW98Z	718	575	88,6	562	218	38,8	238	42,3	33	5,9	40	7,1	33	5,9
084	Weyher in der Pfalz	LW01W	484	375	77,5	355	90	25,4	198	55,8	19	5,4	21	5,9	27	7,6
		LW01L	484	375	77,5	359	107	29,8	184	51,3	20	5,6	18	5,0	30	8,4
		LW96L	506	412	81,4	400	103	25,8	226	56,5	34	8,5	21	5,3	16	4,0
		BW98Z	499	386	91,7	378	99	26,2	205	54,2	33	8,7	15	4,0	26	6,9
	Zusammen	LW01W	14 830	10 231	69,0	9 934	3 834	38,6	4 087	41,1	583	5,9	525	5,3	905	9,1
		LW01L	14 830	10 231	69,0	9 969	4 092	41,0	3 621	36,3	725	7,3	613	6,1	918	9,2
		LW96L	14 274	10 919	76,5	10 619	3 943	37,1	4 077	38,4	1 145	10,8	812	7,6	642	6,0
		BW98Z	14 545	10 502	85,1	10 292	3 742	36,4	4 279	41,6	856	8,3	769	7,5	646	6,3

noch: 12. Ergebnisse der kreisangehörigen Gemeinden

noch: 337 Landkreis Südliche Weinstraße

Schl. Nr.	Gemeinde	Wahl	Wahlberechtigte	Wähler	Wahlbeteiligung	Gültige Stimmen	Von den gültigen Stimmen entfielen auf									
							SPD		CDU		F.D.P.		GRÜNE		Sonstige	
							Anzahl	%	Anzahl	%	Anzahl	%	Anzahl	%	Anzahl	%
04	VG Herxheim															
038	Herxheim bei Landau/Pf.	LW01W	7 711	5 379	69,8	5 257	1 915	36,4	2 603	49,5	160	3,0	160	3,0	419	8,0
		LW01L	7 711	5 379	69,8	5 252	1 584	30,2	2 679	51,0	307	5,8	284	5,4	398	7,6
		LW96L	7 431	5 813	78,2	5 578	1 428	25,6	2 997	53,7	415	7,4	455	8,2	283	5,1
		BW98Z	7 522	5 054	84,2	4 958	1 336	26,9	2 624	52,9	328	6,6	364	7,3	306	6,2
039	Herxheimweyher	LW01W	430	338	78,6	334	110	32,9	194	58,1	4	1,2	8	2,4	18	5,4
		LW01L	430	338	78,6	325	107	32,9	168	51,7	15	4,6	12	3,7	23	7,1
		LW96L	382	336	88,0	317	101	31,9	173	54,6	13	4,1	12	3,8	18	5,7
		BW98Z	412	324	92,6	315	100	31,7	158	50,2	21	6,7	9	2,9	27	8,6
044	Insheim	LW01W	1 691	1 213	71,7	1 188	713	60,0	315	26,5	36	3,0	53	4,5	71	6,0
		LW01L	1 691	1 213	71,7	1 180	608	51,5	327	27,7	57	4,8	80	6,8	108	9,2
		LW96L	1 675	1 312	78,3	1 273	596	46,8	388	30,5	100	7,9	112	8,8	77	6,0
		BW98Z	1 670	1 185	87,6	1 148	520	45,3	414	36,1	65	5,7	90	7,8	59	5,1
068	Rohrbach	LW01W	1 343	917	68,3	908	546	60,1	201	22,1	60	6,6	24	2,6	77	8,5
		LW01L	1 343	917	68,3	908	450	49,6	204	22,5	97	10,7	43	4,7	114	12,6
		LW96L	1 254	970	77,4	944	434	46,0	244	25,8	136	14,4	61	6,5	69	7,3
		BW98Z	1 302	956	82,0	934	421	45,1	263	28,2	114	12,2	75	8,0	61	6,5
	Zusammen	LW01W	11 175	7 847	70,2	7 687	3 284	42,7	3 313	43,1	260	3,4	245	3,2	585	7,6
		LW01L	11 175	7 847	70,2	7 665	2 749	35,9	3 378	44,1	476	6,2	419	5,5	643	8,4
		LW96L	10 742	8 431	78,5	8 112	2 559	31,5	3 802	46,9	664	8,2	640	7,9	447	5,5
		BW98Z	10 906	7 519	84,7	7 355	2 377	32,3	3 459	47,0	528	7,2	538	7,3	453	6,2
05	VG Landau-Land															
012	Böchingen	LW01W	600	422	70,3	414	267	64,5	85	20,5	26	6,3	18	4,3	18	4,3
		LW01L	600	422	70,3	415	220	53,0	89	21,4	42	10,1	31	7,5	33	8,0
		LW96L	533	400	75,0	392	209	53,3	80	20,4	48	12,2	30	7,7	25	6,4
		BW98Z	546	421	84,9	416	206	49,5	107	25,7	41	9,9	33	7,9	29	7,0
007	Billigheim-Ingenheim	LW01W	3 073	2 179	70,9	2 137	1 474	69,0	377	17,6	118	5,5	59	2,8	109	5,1
		LW01L	3 073	2 179	70,9	2 141	1 281	59,8	424	19,8	188	8,8	111	5,2	137	6,4
		LW96L	2 993	2 309	77,1	2 251	1 224	54,4	472	21,0	246	10,9	191	8,5	118	5,2
		BW98Z	3 047	2 268	85,7	2 226	1 118	50,2	598	26,9	187	8,4	161	7,2	162	7,3
009	Birkweiler	LW01W	539	426	79,0	422	208	49,3	151	35,8	35	8,3	16	3,8	12	2,8
		LW01L	539	426	79,0	417	175	42,0	160	38,4	40	9,6	28	6,7	14	3,4
		LW96L	539	457	84,8	447	196	43,8	150	33,6	52	11,6	34	7,6	15	3,4
		BW98Z	535	428	91,3	420	166	39,5	155	36,9	44	10,5	34	8,1	21	5,0
022	Eschbach	LW01W	524	396	75,6	384	137	35,7	214	55,7	11	2,9	5	1,3	17	4,4
		LW01L	524	396	75,6	383	110	28,7	216	56,4	17	4,4	9	2,3	31	8,1
		LW96L	493	420	85,2	408	119	29,2	216	52,9	22	5,4	19	4,7	32	7,8
		BW98Z	514	416	87,4	410	116	28,3	222	54,1	22	5,4	20	4,9	30	7,3
026	Frankweiler	LW01W	784	564	71,9	557	312	56,0	157	28,2	41	7,4	18	3,2	29	5,2
		LW01L	784	564	71,9	554	250	45,1	159	28,7	72	13,0	29	5,2	44	7,9
		LW96L	774	634	81,9	616	271	44,0	156	25,3	87	14,1	50	8,1	52	8,4
		BW98Z	783	595	88,4	586	255	43,5	175	29,9	72	12,3	52	8,9	32	5,5
031	Göcklingen	LW01W	765	561	73,3	543	301	55,4	168	30,9	33	6,1	10	1,8	31	5,7
		LW01L	765	561	73,3	537	249	46,4	171	31,8	47	8,8	17	3,2	53	9,9
		LW96L	772	619	80,2	603	284	47,1	208	34,5	40	6,6	30	5,0	41	6,8
		BW98Z	780	604	86,2	590	243	41,2	219	37,1	44	7,5	35	5,9	49	8,3
040	Heuchelheim-Klingen	LW01W	719	525	73,0	510	331	64,9	99	19,4	46	9,0	17	3,3	17	3,3
		LW01L	719	525	73,0	513	278	54,2	108	21,1	68	13,3	27	5,3	32	6,2
		LW96L	732	565	77,2	556	282	50,7	119	21,4	81	14,6	52	9,4	22	4,0
		BW98Z	713	548	85,0	540	242	44,8	155	28,7	78	14,4	41	7,6	24	4,4
042	Ilbesheim b. Landau/Pf.	LW01W	884	653	73,9	636	338	53,1	181	28,5	44	6,9	31	4,9	42	6,6
		LW01L	884	653	73,9	636	265	41,7	188	29,6	74	11,6	45	7,1	64	10,1
		LW96L	894	715	80,0	698	295	42,3	183	26,2	115	16,5	65	9,3	40	5,7
		BW98Z	880	703	88,1	688	267	38,8	226	32,8	97	14,1	56	8,1	42	6,1

noch: 12. Ergebnisse der kreisangehörigen Gemeinden

noch: 337 Landkreis Südliche Weinstraße

Schl. Nr.	Gemeinde	Wahl	Wahlberechtigte	Wähler	Wahlbeteiligung	Gültige Stimmen	Von den gültigen Stimmen entfielen auf									
							SPD		CDU		F.D.P.		GRÜNE		Sonstige	
							Anzahl	%	Anzahl	%	Anzahl	%	Anzahl	%	Anzahl	%
043	Impflingen	LW01W	656	471	71,8	451	288	63,9	100	22,2	19	4,2	10	2,2	34	7,5
		LW01L	656	471	71,8	453	239	52,8	97	21,4	38	8,4	30	6,6	49	10,8
		LW96L	635	508	80,0	497	235	47,3	136	27,4	58	11,7	38	7,6	30	6,0
		BW98Z	654	509	86,7	499	230	46,1	125	25,1	55	11,0	50	10,0	39	7,8
050	Knöringen	LW01W	322	220	68,3	214	108	50,5	69	32,2	7	3,3	17	7,9	13	6,1
		LW01L	322	220	68,3	214	90	42,1	75	35,0	13	6,1	18	8,4	18	8,4
		LW96L	324	258	79,6	255	93	36,5	98	38,4	26	10,2	22	8,6	16	6,3
		BW98Z	318	251	86,6	248	92	37,1	96	38,7	16	6,5	18	7,3	26	10,5
051	Leinsweiler	LW01W	337	230	68,2	221	114	51,6	59	26,7	23	10,4	17	7,7	8	3,6
		LW01L	337	230	68,2	224	87	38,8	60	26,8	42	18,8	21	9,4	14	6,3
		LW96L	350	274	78,3	266	81	30,5	91	34,2	54	20,3	24	9,0	16	6,0
		BW98Z	355	271	88,0	268	71	26,5	91	34,0	49	18,3	32	11,9	25	9,3
065	Ranschbach	LW01W	494	350	70,9	342	125	36,5	183	53,5	13	3,8	6	1,8	15	4,4
		LW01L	494	350	70,9	338	99	29,3	184	54,4	28	8,3	12	3,6	15	4,4
		LW96L	514	397	77,2	382	83	21,7	228	59,7	24	6,3	22	5,8	25	6,5
		BW98Z	503	407	90,4	395	101	25,6	223	56,5	29	7,3	22	5,6	20	5,1
073	Siebeldingen	LW01W	777	495	63,7	487	299	61,4	98	20,1	34	7,0	28	5,7	28	5,7
		LW01L	777	495	63,7	481	241	50,1	111	23,1	50	10,4	48	10,0	31	6,4
		LW96L	786	627	79,8	614	268	43,6	154	25,1	71	11,6	64	10,4	57	9,3
		BW98Z	803	598	83,4	588	267	45,4	158	26,9	62	10,5	64	10,9	37	6,3
082	Walsheim	LW01W	405	273	67,4	265	143	54,0	78	29,4	18	6,8	12	4,5	14	5,3
		LW01L	405	273	67,4	269	127	47,2	85	31,6	21	7,8	16	5,9	20	7,4
		LW96L	402	320	79,6	311	139	44,7	84	27,0	51	16,4	23	7,4	14	4,5
		BW98Z	398	297	85,1	292	129	44,2	87	29,8	27	9,2	34	11,6	15	5,1
	Zusammen	LW01W	10 879	7 765	71,4	7 583	4 445	58,6	2 019	26,6	468	6,2	264	3,5	387	5,1
LW01L	10 879	7 765	71,4	7 575	3 711	49,0	2 127	28,1	740	9,8	442	5,8	555	7,3		
LW96L	10 741	8 503	79,2	8 296	3 779	45,6	2 375	28,6	975	11,8	664	8,0	503	6,1		
BW98Z	10 829	8 316	86,6	8 166	3 503	42,9	2 637	32,3	823	10,1	652	8,0	551	6,7		
06	VG Maikammer															
047	Kirrweiler (Pfalz)	LW01W	1 491	1 007	67,5	974	326	33,5	480	49,3	42	4,3	36	3,7	90	9,2
		LW01L	1 491	1 007	67,5	977	391	40,0	393	40,2	72	7,4	43	4,4	78	8,0
		LW96L	1 400	1 079	77,1	1 032	337	32,7	454	44,0	109	10,6	68	6,6	64	6,2
		BW98Z	1 463	1 104	84,9	1 079	371	34,4	514	47,6	68	6,3	62	5,7	64	5,9
052	Maikammer	LW01W	3 093	2 243	72,5	2 175	717	33,0	1 044	48,0	137	6,3	110	5,1	167	7,7
		LW01L	3 093	2 243	72,5	2 193	836	38,1	900	41,0	177	8,1	109	5,0	171	7,8
		LW96L	2 923	2 346	80,3	2 279	762	33,4	1 016	44,6	233	10,2	143	6,3	125	5,5
		BW98Z	3 059	2 335	88,4	2 281	681	29,9	1 145	50,2	179	7,8	144	6,3	132	5,8
070	Sankt Martin	LW01W	1 442	1 070	74,2	1 037	320	30,9	558	53,8	46	4,4	42	4,1	71	6,8
		LW01L	1 442	1 070	74,2	1 032	348	33,7	510	49,4	60	5,8	51	4,9	63	6,1
		LW96L	1 485	1 201	80,9	1 175	338	28,8	599	51,0	100	8,5	84	7,1	54	4,6
		BW98Z	1 480	1 083	88,0	1 062	265	25,0	586	55,2	80	7,5	71	6,7	60	5,6
070	Zusammen	LW01W	6 026	4 320	71,7	4 186	1 363	32,6	2 082	49,7	225	5,4	188	4,5	328	7,8
		LW01L	6 026	4 320	71,7	4 202	1 575	37,5	1 803	42,9	309	7,4	203	4,8	312	7,4
		LW96L	5 808	4 626	79,6	4 486	1 437	32,0	2 069	46,1	442	9,9	295	6,6	243	5,4
		BW98Z	6 002	4 522	87,4	4 422	1 317	29,8	2 245	50,8	327	7,4	277	6,3	256	5,8
07	VG Offenbach an der Queich															
014	Bornheim	LW01W	980	724	73,9	696	293	42,1	239	34,3	38	5,5	42	6,0	84	12,1
		LW01L	980	724	73,9	704	328	46,6	214	30,4	41	5,8	45	6,4	76	10,8
		LW96L	888	703	79,2	677	296	43,7	231	34,1	51	7,5	55	8,1	44	6,5
		BW98Z	931	719	87,0	712	280	39,3	261	36,7	65	9,1	59	8,3	47	6,6
023	Essingen	LW01W	1 485	1 097	73,9	1 074	474	44,1	373	34,7	59	5,5	62	5,8	106	9,9
		LW01L	1 485	1 097	73,9	1 076	520	48,3	343	31,9	73	6,8	51	4,7	89	8,3
		LW96L	1 498	1 191	79,5	1 156	491	42,5	420	36,3	100	8,7	70	6,1	75	6,5
		BW98Z	1 496	1 171	89,2	1 149	483	42,0	419	36,5	91	7,9	74	6,4	82	7,1



noch: 12. Ergebnisse der kreisangehörigen Gemeinden

noch: 337 Landkreis Südliche Weinstraße 338 Landkreis Ludwigshafen

Schl. Nr.	Gemeinde	Wahl	Wahlberechtigte	Wähler	Wahlbeteiligung	Gültige Stimmen	Von den gültigen Stimmen entfielen auf											
							SPD		CDU		F.D.P.		GRÜNE		Sonstige			
							Anzahl	%	Anzahl	%	Anzahl	%	Anzahl	%	Anzahl	%		
041	Hochstadt (Pfalz)	LW01W	1 886	1 342	71,2	1 312	682	52,0	405	30,9	88	6,7	46	3,5	91	6,9		
		LW01L	1 886	1 342	71,2	1 317	685	52,0	366	27,8	101	7,7	62	4,7	103	7,8		
		LW96L	1 788	1 413	79,0	1 380	706	51,2	343	24,9	155	11,2	77	5,6	99	7,2		
		BW98Z	1 823	1 430	86,7	1 413	655	46,4	432	30,6	140	9,9	83	5,9	103	7,3		
061	Offenbach an der Queich	LW01W	4 349	2 784	64,0	2 704	1 124	41,6	1 119	41,4	122	4,5	115	4,3	224	8,3		
		LW01L	4 349	2 784	64,0	2 715	1 249	46,0	971	35,8	143	5,3	126	4,6	226	8,3		
		LW96L	4 155	3 037	73,1	2 932	1 262	43,0	1 060	36,2	195	6,7	199	6,8	216	7,4		
		BW98Z	4 293	3 153	82,3	3 096	1 223	39,5	1 233	39,8	191	6,2	211	6,8	238	7,7		
	Zusammen	LW01W	8 700	5 947	68,4	5 786	2 573	44,5	2 136	36,9	307	5,3	265	4,6	505	8,7		
		LW01L	8 700	5 947	68,4	5 812	2 782	47,9	1 894	32,6	358	6,2	284	4,9	494	8,5		
		LW96L	8 329	6 344	76,2	6 145	2 755	44,8	2 054	33,4	501	8,2	401	6,5	434	7,1		
		BW98Z	8 543	6 473	84,9	6 370	2 641	41,5	2 345	36,8	487	7,6	427	6,7	470	7,4		
338	LK Ludwigshafen	001	Altrip	LW01W	5 952	3 484	58,5	3 371	1 543	45,8	1 049	31,1	215	6,4	235	7,0	329	9,8
				LW01L	5 952	3 484	58,5	3 393	1 636	48,2	975	28,7	234	6,9	247	7,3	301	8,9
				LW96L	5 677	4 027	70,9	3 928	1 678	42,7	1 158	29,5	394	10,0	341	8,7	357	9,1
				BW98Z	5 794	4 226	86,2	4 139	1 885	45,5	1 366	33,0	305	7,4	255	6,2	328	7,9
005	Böhl-Iggelheim	LW01W	8 388	5 633	67,2	5 412	2 726	50,4	1 574	29,1	295	5,5	293	5,4	524	9,7		
		LW01L	8 388	5 633	67,2	5 492	2 894	52,7	1 483	27,0	326	5,9	279	5,1	510	9,3		
		LW96L	8 320	6 175	74,2	6 027	2 775	46,0	1 966	32,6	400	6,6	395	6,6	491	8,1		
		BW98Z	8 397	6 275	87,6	6 131	2 910	47,5	1 999	32,6	391	6,4	340	5,5	491	8,0		
004	Bobenheim-Roxheim	LW01W	7 720	5 212	67,5	5 034	2 306	45,8	2 038	40,5	244	4,8	218	4,3	228	4,5		
		LW01L	7 720	5 212	67,5	5 028	2 471	49,1	1 681	33,4	297	5,9	220	4,4	359	7,1		
		LW96L	7 690	5 968	77,6	5 804	2 563	44,2	1 994	34,4	394	6,8	342	5,9	511	8,8		
		BW98Z	7 793	5 696	87,1	5 631	2 522	44,8	2 117	37,6	308	5,5	249	4,4	435	7,7		
016	Lambsheim	LW01W	4 483	3 099	69,1	3 002	1 353	45,1	1 093	36,4	222	7,4	180	6,0	154	5,1		
		LW01L	4 483	3 099	69,1	3 024	1 409	46,6	883	29,2	244	8,1	201	6,6	287	9,5		
		LW96L	4 268	3 370	79,0	3 280	1 513	46,1	1 008	30,7	342	10,4	190	5,8	227	6,9		
		BW98Z	4 343	2 991	87,1	2 950	1 336	45,3	1 027	34,8	187	6,3	175	5,9	225	7,6		
017	Limburgerhof	LW01W	8 156	5 497	67,4	5 347	2 188	40,9	1 920	35,9	353	6,6	218	4,1	668	12,5		
		LW01L	8 156	5 497	67,4	5 381	2 301	42,8	1 800	33,5	474	8,8	266	4,9	540	10,0		
		LW96L	8 244	6 301	76,4	6 177	2 285	37,0	2 323	37,6	679	11,0	390	6,3	500	8,1		
		BW98Z	8 263	5 831	87,3	5 746	2 245	39,1	2 204	38,4	536	9,3	322	5,6	439	7,6		
019	Mutterstadt	LW01W	9 586	6 558	68,4	6 373	3 057	48,0	2 155	33,8	408	6,4	247	3,9	506	7,9		
		LW01L	9 586	6 558	68,4	6 390	2 983	46,7	2 086	32,6	477	7,5	298	4,7	546	8,5		
		LW96L	9 365	7 159	76,4	7 028	2 774	39,5	2 651	37,7	635	9,0	438	6,2	530	7,5		
		BW98Z	9 482	6 708	86,8	6 631	2 690	40,6	2 562	38,6	459	6,9	368	5,5	552	8,3		
020	Neuhofen	LW01W	5 723	3 715	64,9	3 623	1 816	50,1	1 162	32,1	269	7,4	168	4,6	208	5,7		
		LW01L	5 723	3 715	64,9	3 632	1 849	50,9	1 072	29,5	297	8,2	181	5,0	233	6,4		
		LW96L	5 719	4 465	78,1	4 360	2 015	46,2	1 269	29,1	401	9,2	283	6,5	392	9,0		
		BW98Z	5 721	4 116	88,2	4 080	1 891	46,3	1 367	33,5	277	6,8	216	5,3	329	8,1		
023	Römerberg	LW01W	6 767	4 343	64,2	4 224	1 232	29,2	1 683	39,8	164	3,9	909	21,5	236	5,6		
		LW01L	6 767	4 343	64,2	4 220	1 677	39,7	1 657	39,3	193	4,6	381	9,0	312	7,4		
		LW96L	6 154	4 600	74,7	4 480	1 456	32,5	1 990	44,4	328	7,3	373	8,3	333	7,4		
		BW98Z	6 476	4 784	87,2	4 706	1 571	33,4	2 161	45,9	264	5,6	342	7,3	368	7,8		
025	Schifferstadt, St.	LW01W	13 503	8 881	65,8	8 599	2 971	34,6	3 897	45,3	395	4,6	415	4,8	921	10,7		
		LW01L	13 503	8 881	65,8	8 594	3 254	37,9	3 622	42,1	469	5,5	419	4,9	830	9,7		
		LW96L	13 343	9 523	71,4	9 331	2 950	31,6	4 418	47,3	604	6,5	601	6,4	758	8,1		
		BW98Z	13 489	9 389	85,2	9 255	3 081	33,3	4 396	47,5	457	4,9	481	5,2	840	9,1		
01	VG Dannstadt-Schauernheim	006	Dannstadt-Schauernheim	LW01W	5 498	3 767	68,5	3 672	1 495	40,7	1 454	39,6	311	8,5	176	4,8	236	6,4
				LW01L	5 498	3 767	68,5	3 699	1 603	43,3	1 369	37,0	296	8,0	181	4,9	250	6,8
				LW96L	5 463	4 217	77,2	4 140	1 441	34,8	1 703	41,1	427	10,3	278	6,7	291	7,0
				BW98Z	5 436	3 839	88,6	3 800	1 391	36,6	1 536	40,4	339	8,9	238	6,3	296	7,8

noch: 12. Ergebnisse der kreisangehörigen Gemeinden

noch: 338 Landkreis Ludwigshafen

Schl. Nr.	Gemeinde	Wahl	Wahlberechtigte	Wähler	Wahlbeteiligung	Gültige Stimmen	Von den gültigen Stimmen entfielen auf									
							SPD		CDU		F.D.P.		GRÜNE		Sonstige	
							Anzahl	%	Anzahl	%	Anzahl	%	Anzahl	%	Anzahl	%
014	Hochdorf-Assenheim	LW01W	2 128	1 408	66,2	1 366	492	36,0	582	42,6	121	8,9	42	3,1	129	9,4
		LW01L	2 128	1 408	66,2	1 381	536	38,8	572	41,4	100	7,2	45	3,3	128	9,3
		LW96L	2 080	1 532	73,7	1 506	517	34,3	677	45,0	121	8,0	71	4,7	120	8,0
		BW98Z	2 122	1 474	87,5	1 456	517	35,5	624	42,9	121	8,3	69	4,7	125	8,6
022	Rödersheim-Gronau	LW01W	2 237	1 470	65,7	1 433	418	29,2	633	44,2	105	7,3	31	2,2	246	17,2
		LW01L	2 237	1 470	65,7	1 433	493	34,4	615	42,9	80	5,6	41	2,9	204	14,2
		LW96L	2 186	1 630	74,6	1 594	481	30,2	753	47,2	111	7,0	83	5,2	166	10,4
		BW98Z	2 244	1 611	87,0	1 585	557	35,1	719	45,4	102	6,4	66	4,2	141	8,9
	Zusammen	LW01W	9 863	6 645	67,4	6 471	2 405	37,2	2 669	41,2	537	8,3	249	3,8	611	9,4
		LW01L	9 863	6 645	67,4	6 513	2 632	40,4	2 556	39,2	476	7,3	267	4,1	582	8,9
		LW96L	9 729	7 379	75,8	7 240	2 439	33,7	3 133	43,3	659	9,1	432	6,0	577	8,0
		BW98Z	9 802	6 924	88,0	6 841	2 465	36,0	2 879	42,1	562	8,2	373	5,5	562	8,2
02	VG Dudenhofen															
007	Dudenhofen	LW01W	4 415	2 967	67,2	2 896	935	32,3	1 323	45,7	194	6,7	237	8,2	207	7,1
		LW01L	4 415	2 967	67,2	2 884	1 067	37,0	1 170	40,6	209	7,2	206	7,1	232	8,0
		LW96L	4 358	3 353	76,9	3 279	1 026	31,3	1 402	42,8	292	8,9	313	9,5	246	7,5
		BW98Z	4 401	3 140	86,9	3 081	1 013	32,9	1 337	43,4	223	7,2	245	8,0	263	8,5
010	Hanhofen	LW01W	1 551	933	60,2	906	414	45,7	322	35,5	40	4,4	31	3,4	99	10,9
		LW01L	1 551	933	60,2	907	404	44,5	319	35,2	54	6,0	34	3,7	96	10,6
		LW96L	1 375	997	72,5	956	421	44,0	326	34,1	75	7,8	44	4,6	90	9,4
		BW98Z	1 438	905	81,0	880	350	39,8	314	35,7	64	7,3	47	5,3	105	11,9
011	Harthausen	LW01W	2 237	1 432	64,0	1 370	441	32,2	684	49,9	68	5,0	80	5,8	97	7,1
		LW01L	2 237	1 432	64,0	1 385	471	34,0	641	46,3	74	5,3	72	5,2	127	9,2
		LW96L	2 069	1 570	75,9	1 526	369	24,2	813	53,3	104	6,8	100	6,6	140	9,2
		BW98Z	2 149	1 583	86,9	1 559	413	26,5	825	52,9	99	6,4	79	5,1	143	9,2
	Zusammen	LW01W	8 203	5 332	65,0	5 172	1 790	34,6	2 329	45,0	302	5,8	348	6,7	403	7,8
		LW01L	8 203	5 332	65,0	5 176	1 942	37,5	2 130	41,2	337	6,5	312	6,0	455	8,8
		LW96L	7 802	5 920	75,9	5 761	1 816	31,5	2 541	44,1	471	8,2	457	7,9	476	8,3
		BW98Z	7 988	5 628	85,9	5 520	1 776	32,2	2 476	44,9	386	7,0	371	6,7	511	9,3
03	VG Heßheim															
002	Beindersheim	LW01W	2 319	1 605	69,2	1 561	591	37,9	783	50,2	63	4,0	60	3,8	64	4,1
		LW01L	2 319	1 605	69,2	1 561	629	40,3	650	41,6	76	4,9	70	4,5	136	8,7
		LW96L	2 359	1 926	81,6	1 875	751	40,1	707	37,7	158	8,4	92	4,9	167	8,9
		BW98Z	2 329	1 760	89,4	1 729	711	41,1	711	41,1	81	4,7	84	4,9	142	8,2
009	Großniedesheim	LW01W	918	660	71,9	642	287	44,7	241	37,5	40	6,2	35	5,5	39	6,1
		LW01L	918	660	71,9	643	291	45,3	192	29,9	45	7,0	36	5,6	79	12,3
		LW96L	862	695	80,6	685	314	45,8	205	29,9	55	8,0	46	6,7	65	9,5
		BW98Z	888	636	89,1	628	271	43,2	221	35,2	46	7,3	45	7,2	45	7,2
012	Heßheim	LW01W	2 338	1 730	74,0	1 681	828	49,3	661	39,3	79	4,7	53	3,2	60	3,6
		LW01L	2 338	1 730	74,0	1 662	861	51,8	544	32,7	91	5,5	63	3,8	103	6,2
		LW96L	2 375	1 904	80,2	1 865	876	47,0	591	31,7	126	6,8	111	6,0	161	8,6
		BW98Z	2 286	1 710	93,8	1 686	807	47,9	577	34,2	95	5,6	84	5,0	123	7,3
013	Heuchelheim b.Frankenthal	LW01W	980	710	72,4	687	317	46,1	272	39,6	34	4,9	40	5,8	24	3,5
		LW01L	980	710	72,4	689	318	46,2	212	30,8	54	7,8	36	5,2	69	10,0
		LW96L	1 006	770	76,5	754	359	47,6	245	32,5	63	8,4	50	6,6	37	4,9
		BW98Z	987	665	87,0	655	314	47,9	228	34,8	33	5,0	38	5,8	42	6,4
015	Kleinniedesheim	LW01W	627	436	69,5	415	190	45,8	154	37,1	29	7,0	22	5,3	20	4,8
		LW01L	627	436	69,5	418	194	46,4	113	27,0	32	7,7	28	6,7	51	12,2
		LW96L	552	444	80,4	426	184	43,2	123	28,9	44	10,3	38	8,9	37	8,7
		BW98Z	565	424	89,8	419	190	45,3	139	33,2	32	7,6	26	6,2	32	7,6
	Zusammen	LW01W	7 182	5 141	71,6	4 986	2 213	44,4	2 111	42,3	245	4,9	210	4,2	207	4,2
		LW01L	7 182	5 141	71,6	4 973	2 293	46,1	1 711	34,4	298	6,0	233	4,7	438	8,8
		LW96L	7 154	5 739	80,2	5 605	2 484	44,3	1 871	33,4	446	8,0	337	6,0	467	8,3
		BW98Z	7 055	5 195	90,5	5 117	2 293	44,8	1 876	36,7	287	5,6	277	5,4	384	7,5

noch: 12. Ergebnisse der kreisangehörigen Gemeinden

noch: 338 Landkreis Ludwigshafen

339 Landkreis Mainz-Bingen

Schl. Nr.	Gemeinde	Wahl	Wahlberechtigte	Wähler	Wahlbeteiligung	Gültige Stimmen	Von den gültigen Stimmen entfielen auf									
							SPD		CDU		F.D.P.		GRÜNE		Sonstige	
							Anzahl	%	Anzahl	%	Anzahl	%	Anzahl	%	Anzahl	%
04	VG Maxdorf															
003	Birkenheide	LW01W	2 403	1 536	63,9	1 488	738	49,6	440	29,6	95	6,4	87	5,8	128	8,6
		LW01L	2 403	1 536	63,9	1 493	782	52,4	405	27,1	109	7,3	72	4,8	125	8,4
		LW96L	2 402	1 728	71,9	1 685	742	44,0	523	31,0	165	9,8	119	7,1	136	8,1
		BW98Z	2 395	1 767	86,2	1 752	833	47,5	551	31,4	121	6,9	86	4,9	161	9,2
008	Fußgönheim	LW01W	1 886	1 370	72,6	1 325	609	46,0	414	31,2	195	14,7	58	4,4	49	3,7
		LW01L	1 886	1 370	72,6	1 333	677	50,8	423	31,7	110	8,3	65	4,9	58	4,4
		LW96L	1 888	1 488	78,8	1 466	582	39,7	513	35,0	187	12,8	82	5,6	102	7,0
		BW98Z	1 932	1 439	87,4	1 417	601	42,4	519	36,6	129	9,1	80	5,6	88	6,2
018	Maxdorf	LW01W	5 230	3 535	67,6	3 407	1 687	49,5	1 012	29,7	332	9,7	168	4,9	208	6,1
		LW01L	5 230	3 535	67,6	3 440	1 786	51,9	947	27,5	322	9,4	167	4,9	218	6,3
		LW96L	4 963	3 869	78,0	3 788	1 672	44,1	1 156	30,5	461	12,2	237	6,3	262	6,9
		BW98Z	5 095	3 670	86,6	3 624	1 650	45,5	1 188	32,8	274	7,6	212	5,8	300	8,3
	Zusammen	LW01W	9 519	6 441	67,7	6 220	3 034	48,8	1 866	30,0	622	10,0	313	5,0	385	6,2
		LW01L	9 519	6 441	67,7	6 266	3 245	51,8	1 775	28,3	541	8,6	304	4,9	401	6,4
		LW96L	9 253	7 085	76,6	6 939	2 996	43,2	2 192	31,6	813	11,7	438	6,3	500	7,2
		BW98Z	9 422	6 876	86,7	6 793	3 084	45,4	2 258	33,2	524	7,7	378	5,6	549	8,1
05	VG Waldsee															
021	Otterstadt	LW01W	2 539	1 872	73,7	1 789	584	32,6	836	46,7	73	4,1	75	4,2	221	12,4
		LW01L	2 539	1 872	73,7	1 797	758	42,2	664	37,0	80	4,5	93	5,2	202	11,2
		LW96L	2 519	2 015	80,0	1 952	695	35,6	835	42,8	153	7,8	134	6,9	135	6,9
		BW98Z	2 480	1 833	91,1	1 805	709	39,3	795	44,0	97	5,4	78	4,3	126	7,0
026	Waldsee	LW01W	4 081	2 802	68,7	2 693	1 094	40,6	1 034	38,4	204	7,6	157	5,8	204	7,6
		LW01L	4 081	2 802	68,7	2 742	1 212	44,2	1 028	37,5	162	5,9	152	5,5	188	6,9
		LW96L	3 836	2 946	76,8	2 889	1 053	36,4	1 251	43,3	211	7,3	187	6,5	187	6,5
		BW98Z	4 014	2 605	87,0	2 570	971	37,8	1 063	41,4	178	6,9	163	6,3	195	7,6
	Zusammen	LW01W	6 620	4 674	70,6	4 482	1 678	37,4	1 870	41,7	277	6,2	232	5,2	425	9,5
		LW01L	6 620	4 674	70,6	4 539	1 970	43,4	1 692	37,3	242	5,3	245	5,4	390	8,6
		LW96L	6 355	4 961	78,1	4 841	1 748	36,1	2 086	43,1	364	7,5	321	6,6	322	6,7
		BW98Z	6 494	4 438	88,6	4 375	1 680	38,4	1 858	42,5	275	6,3	241	5,5	321	7,3
339	LK Mainz-Bingen															
005	Bingen am Rhein, St.	LW01W	18 708	11 239	60,1	10 957	4 355	39,7	4 693	42,8	767	7,0	674	6,2	468	4,3
		LW01L	18 708	11 239	60,1	11 035	4 599	41,7	4 235	38,4	948	8,6	644	5,8	609	5,5
		LW96L	18 851	12 833	68,1	12 569	4 866	38,7	5 141	40,9	1 195	9,5	900	7,2	467	3,7
		BW98Z	18 874	12 882	81,3	12 631	5 071	40,1	5 110	40,5	855	6,8	885	7,0	710	5,6
009	Budenheim	LW01W	6 016	3 860	64,2	3 767	1 598	42,4	1 485	39,4	305	8,1	269	7,1	110	2,9
		LW01L	6 016	3 860	64,2	3 803	1 678	44,1	1 301	34,2	355	9,3	273	7,2	196	5,2
		LW96L	5 963	4 253	71,3	4 176	1 514	36,3	1 512	36,2	492	11,8	403	9,7	255	6,1
		BW98Z	6 026	4 117	84,6	4 073	1 701	41,8	1 439	35,3	358	8,8	325	8,0	250	6,1
030	Ingelheim am Rhein, St.	LW01W	18 429	11 362	61,7	11 053	4 690	42,4	3 787	34,3	1 204	10,9	888	8,0	484	4,4
		LW01L	18 429	11 362	61,7	11 173	5 012	44,9	3 497	31,3	1 153	10,3	943	8,4	568	5,1
		LW96L	17 566	12 119	69,0	11 936	4 681	39,2	4 127	34,6	1 447	12,1	1 150	9,6	531	4,4
		BW98Z	18 421	13 098	83,4	12 925	5 278	40,8	4 374	33,8	1 225	9,5	1 180	9,1	868	6,7
01	VG Rhein-Nahe															
003	Bacharach, St.	LW01W	1 747	1 117	63,9	1 098	445	40,5	347	31,6	131	11,9	59	5,4	116	10,6
		LW01L	1 747	1 117	63,9	1 102	491	44,6	302	27,4	145	13,2	48	4,4	116	10,5
		LW96L	1 806	1 290	71,4	1 266	473	37,4	452	35,7	202	16,0	67	5,3	72	5,7
		BW98Z	1 804	1 304	82,9	1 285	501	39,0	471	36,7	146	11,4	74	5,8	93	7,2
007	Breitscheid	LW01W	131	99	75,6	94	47	50,0	25	26,6	13	13,8	6	6,4	3	3,2
		LW01L	131	99	75,6	95	49	51,6	23	24,2	10	10,5	5	5,3	8	8,4
		LW96L	119	92	77,3	85	33	38,8	31	36,5	11	12,9	7	8,2	3	3,5
		BW98Z	131	110	90,9	105	59	56,2	30	28,6	8	7,6	5	4,8	3	2,9

noch: 12. Ergebnisse der kreisangehörigen Gemeinden

noch: 339 Landkreis Mainz-Bingen

Schl. Nr.	Gemeinde	Wahl	Wahlberechtigte	Wähler	Wahlbeteiligung	Gültige Stimmen	Von den gültigen Stimmen entfielen auf									
							SPD		CDU		F.D.P.		GRÜNE		Sonstige	
							Anzahl	%	Anzahl	%	Anzahl	%	Anzahl	%	Anzahl	%
036	Manubach	LW01W	300	217	72,3	207	120	58,0	44	21,3	15	7,2	24	11,6	4	1,9
		LW01L	300	217	72,3	212	134	63,2	44	20,8	10	4,7	22	10,4	2	0,9
		LW96L	307	245	79,8	239	112	46,9	70	29,3	21	8,8	31	13,0	5	2,1
		BW98Z	310	264	90,1	257	126	49,0	68	26,5	23	8,9	25	9,7	15	5,8
038	Münster-Sarmsheim	LW01W	2 200	1 466	66,6	1 434	637	44,4	569	39,7	77	5,4	85	5,9	66	4,6
		LW01L	2 200	1 466	66,6	1 430	656	45,9	521	36,4	100	7,0	80	5,6	73	5,1
		LW96L	2 250	1 676	74,5	1 650	680	41,2	642	38,9	137	8,3	124	7,5	67	4,1
		BW98Z	2 205	1 523	84,4	1 501	627	41,8	606	40,4	91	6,1	108	7,2	69	4,6
040	Niederheimbach	LW01W	613	402	65,6	390	162	41,5	160	41,0	19	4,9	17	4,4	32	8,2
		LW01L	613	402	65,6	396	185	46,7	147	37,1	19	4,8	16	4,0	29	7,3
		LW96L	653	469	71,8	460	199	43,3	196	42,6	34	7,4	15	3,3	16	3,5
		BW98Z	653	475	85,1	469	200	42,6	178	38,0	34	7,2	26	5,5	31	6,6
044	Oberdiebach	LW01W	778	522	67,1	505	255	50,5	172	34,1	26	5,1	39	7,7	13	2,6
		LW01L	778	522	67,1	511	276	54,0	141	27,6	47	9,2	32	6,3	15	2,9
		LW96L	769	601	78,2	592	296	50,0	170	28,7	66	11,1	34	5,7	26	4,4
		BW98Z	770	582	85,1	575	280	48,7	199	34,6	32	5,6	36	6,3	28	4,9
045	Oberheimbach	LW01W	526	323	61,4	311	119	38,3	133	42,8	20	6,4	24	7,7	15	4,8
		LW01L	526	323	61,4	315	151	47,9	116	36,8	22	7,0	18	5,7	8	2,5
		LW96L	518	383	73,9	372	146	39,2	150	40,3	40	10,8	25	6,7	11	3,0
		BW98Z	522	413	86,6	411	165	40,1	163	39,7	41	10,0	26	6,3	16	3,9
058	Trechtlingshausen	LW01W	892	661	74,1	643	332	51,6	216	33,6	25	3,9	43	6,7	27	4,2
		LW01L	892	661	74,1	649	356	54,9	192	29,6	23	3,5	34	5,2	44	6,8
		LW96L	909	702	77,2	692	353	51,0	226	32,7	36	5,2	45	6,5	32	4,6
		BW98Z	886	646	86,4	637	326	51,2	210	33,0	36	5,7	37	5,8	28	4,4
062	Waldalgesheim	LW01W	2 651	1 801	67,9	1 759	750	42,6	705	40,1	110	6,3	109	6,2	85	4,8
		LW01L	2 651	1 801	67,9	1 768	793	44,9	642	36,3	143	8,1	95	5,4	95	5,4
		LW96L	2 455	1 845	75,2	1 812	782	43,2	701	38,7	153	8,4	128	7,1	48	2,6
		BW98Z	2 555	1 858	85,9	1 840	798	43,4	690	37,5	157	8,5	113	6,1	82	4,5
063	Weiler bei Bingen	LW01W	2 152	1 518	70,5	1 484	560	37,7	541	36,5	102	6,9	130	8,8	151	10,2
		LW01L	2 152	1 518	70,5	1 495	678	45,4	485	32,4	132	8,8	94	6,3	106	7,1
		LW96L	2 106	1 572	74,6	1 531	605	39,5	588	38,4	173	11,3	123	8,0	42	2,7
		BW98Z	2 131	1 480	85,7	1 457	604	41,5	566	38,8	117	8,0	110	7,5	60	4,1
	Zusammen	LW01W	11 990	8 126	67,8	7 925	3 427	43,2	2 912	36,7	538	6,8	536	6,8	512	6,5
		LW01L	11 990	8 126	67,8	7 973	3 769	47,3	2 613	32,8	651	8,2	444	5,6	496	6,2
		LW96L	11 892	8 875	74,6	8 699	3 679	42,3	3 226	37,1	873	10,0	599	6,9	322	3,7
		BW98Z	11 967	8 655	85,3	8 537	3 686	43,2	3 181	37,3	685	8,0	560	6,6	425	5,0
02	VG Bodenheim															
006	Bodenheim	LW01W	5 011	3 476	69,4	3 410	1 287	37,7	1 503	44,1	182	5,3	175	5,1	263	7,7
		LW01L	5 011	3 476	69,4	3 428	1 422	41,5	1 288	37,6	265	7,7	219	6,4	234	6,8
		LW96L	4 800	3 663	76,3	3 572	1 160	32,5	1 572	44,0	363	10,2	298	8,3	179	5,0
		BW98Z	4 933	3 599	87,3	3 555	1 375	38,7	1 423	40,0	293	8,2	283	8,0	181	5,1
020	Gau-Bischofsheim	LW01W	1 548	1 135	73,3	1 111	438	39,4	458	41,2	102	9,2	55	5,0	58	5,2
		LW01L	1 548	1 135	73,3	1 118	449	40,2	375	33,5	141	12,6	81	7,2	72	6,4
		LW96L	1 448	1 181	81,6	1 138	383	33,7	443	38,9	138	12,1	111	9,8	63	5,5
		BW98Z	1 550	1 148	89,1	1 139	418	36,7	424	37,2	142	12,5	93	8,2	62	5,4
026	Harxheim	LW01W	1 510	1 066	70,6	1 055	453	42,9	380	36,0	60	5,7	67	6,4	95	9,0
		LW01L	1 510	1 066	70,6	1 058	477	45,1	326	30,8	76	7,2	82	7,8	97	9,2
		LW96L	1 464	1 131	77,3	1 117	470	42,1	373	33,4	112	10,0	89	8,0	73	6,5
		BW98Z	1 498	1 128	88,1	1 113	492	44,2	374	33,6	90	8,1	88	7,9	69	6,2
034	Lörzweiler	LW01W	1 465	1 030	70,3	1 005	403	40,1	405	40,3	43	4,3	51	5,1	103	10,2
		LW01L	1 465	1 030	70,3	995	418	42,0	350	35,2	77	7,7	67	6,7	83	8,3
		LW96L	1 438	1 076	74,8	1 059	355	33,5	454	42,9	115	10,9	93	8,8	42	4,0
		BW98Z	1 438	1 070	88,0	1 062	375	35,3	433	40,8	94	8,9	100	9,4	60	5,6

noch: 12. Ergebnisse der kreisangehörigen Gemeinden

noch: 339 Landkreis Mainz-Bingen

Schl. Nr.	Gemeinde	Wahl	Wahlberechtigte	Wähler	Wahlbeteiligung	Gültige Stimmen	Von den gültigen Stimmen entfielen auf									
							SPD		CDU		F.D.P.		GRÜNE		Sonstige	
							Anzahl	%	Anzahl	%	Anzahl	%	Anzahl	%	Anzahl	%
039	Nackenheim	LW01W	3 690	2 469	66,9	2 416	1 149	47,6	886	36,7	90	3,7	99	4,1	192	7,9
		LW01L	3 690	2 469	66,9	2 429	1 132	46,6	818	33,7	136	5,6	161	6,6	182	7,5
		LW96L	3 538	2 618	74,0	2 560	916	35,8	1 046	40,9	241	9,4	228	8,9	129	5,0
		BW98Z	3 659	2 681	87,8	2 645	1 113	42,1	981	37,1	193	7,3	194	7,3	164	6,2
	Zusammen	LW01W	13 224	9 176	69,4	8 997	3 730	41,5	3 632	40,4	477	5,3	447	5,0	711	7,9
		LW01L	13 224	9 176	69,4	9 028	3 898	43,2	3 157	35,0	695	7,7	610	6,8	668	7,4
		LW96L	12 688	9 669	76,2	9 446	3 284	34,8	3 888	41,2	969	10,3	819	8,7	486	5,1
		BW98Z	13 078	9 626	87,8	9 514	3 773	39,7	3 635	38,2	812	8,5	758	8,0	536	5,6
03	VG Gau-Algesheim															
001	Appenheim	LW01W	1 057	706	66,8	678	312	46,0	259	38,2	56	8,3	23	3,4	28	4,1
		LW01L	1 057	706	66,8	679	364	53,6	195	28,7	69	10,2	22	3,2	29	4,3
		LW96L	1 010	770	76,2	758	331	43,7	244	32,2	108	14,2	40	5,3	35	4,6
		BW98Z	1 039	789	85,7	779	369	47,4	271	34,8	70	9,0	35	4,5	34	4,4
008	Bubenheim	LW01W	637	398	62,5	379	181	47,8	114	30,1	39	10,3	30	7,9	15	4,0
		LW01L	637	398	62,5	387	184	47,5	100	25,8	53	13,7	24	6,2	26	6,7
		LW96L	599	423	70,6	414	157	37,9	121	29,2	72	17,4	42	10,1	22	5,3
		BW98Z	645	510	84,9	504	232	46,0	143	28,4	57	11,3	33	6,5	39	7,7
016	Engelstadt	LW01W	553	347	62,7	334	138	41,3	110	32,9	40	12,0	20	6,0	26	7,8
		LW01L	553	347	62,7	342	145	42,4	103	30,1	37	10,8	20	5,8	37	10,8
		LW96L	535	364	68,0	358	169	47,2	94	26,3	39	10,9	32	8,9	24	6,7
		BW98Z	550	393	81,2	385	180	46,8	114	29,6	35	9,1	28	7,3	28	7,3
019	Gau-Algesheim, St.	LW01W	4 882	3 318	68,0	3 240	1 210	37,3	1 572	48,5	160	4,9	211	6,5	87	2,7
		LW01L	4 882	3 318	68,0	3 271	1 369	41,9	1 309	40,0	248	7,6	215	6,6	130	4,0
		LW96L	4 747	3 662	77,1	3 605	1 257	34,9	1 563	43,4	374	10,4	302	8,4	109	3,0
		BW98Z	4 814	3 341	84,8	3 292	1 244	37,8	1 400	42,5	246	7,5	260	7,9	142	4,3
041	Nieder-Hilbersheim	LW01W	496	346	69,8	340	126	37,1	87	25,6	35	10,3	11	3,2	81	23,8
		LW01L	496	346	69,8	343	140	40,8	81	23,6	33	9,6	11	3,2	78	22,7
		LW96L	421	328	77,9	319	135	42,3	109	34,2	48	15,0	16	5,0	11	3,4
		BW98Z	453	337	85,1	333	154	46,2	111	33,3	30	9,0	11	3,3	27	8,1
046	Ober-Hilbersheim	LW01W	744	520	69,9	500	197	39,4	149	29,8	79	15,8	31	6,2	44	8,8
		LW01L	744	520	69,9	510	213	41,8	138	27,1	78	15,3	35	6,9	46	9,0
		LW96L	707	500	70,7	481	188	39,1	130	27,0	83	17,3	52	10,8	28	5,8
		BW98Z	733	549	83,7	541	217	40,1	177	32,7	58	10,7	46	8,5	43	7,9
048	Ockenheim	LW01W	1 752	1 191	68,0	1 159	400	34,5	588	50,7	68	5,9	53	4,6	50	4,3
		LW01L	1 752	1 191	68,0	1 170	463	39,6	526	45,0	68	5,8	49	4,2	64	5,5
		LW96L	1 704	1 287	75,5	1 252	426	34,0	576	46,0	124	9,9	82	6,5	44	3,5
		BW98Z	1 716	1 250	85,4	1 233	462	37,5	565	45,8	87	7,1	67	5,4	52	4,2
051	Schwabenheim a.d.Selz	LW01W	1 887	1 230	65,2	1 201	509	42,4	397	33,1	125	10,4	97	8,1	73	6,1
		LW01L	1 887	1 230	65,2	1 214	574	47,3	352	29,0	133	11,0	83	6,8	72	5,9
		LW96L	1 791	1 266	70,7	1 256	482	38,4	410	32,6	196	15,6	118	9,4	50	4,0
		BW98Z	1 868	1 358	84,1	1 340	551	41,1	465	34,7	130	9,7	122	9,1	72	5,4
	Zusammen	LW01W	12 008	8 056	67,1	7 831	3 073	39,2	3 276	41,8	602	7,7	476	6,1	404	5,2
		LW01L	12 008	8 056	67,1	7 916	3 452	43,6	2 804	35,4	719	9,1	459	5,8	482	6,1
		LW96L	11 514	8 600	74,7	8 443	3 145	37,2	3 247	38,5	1 044	12,4	684	8,1	323	3,8
		BW98Z	11 818	8 527	84,6	8 407	3 409	40,5	3 246	38,6	713	8,5	602	7,2	437	5,2
04	VG Guntersblum															
013	Dolgesheim	LW01W	733	510	69,6	498	275	55,2	143	28,7	30	6,0	26	5,2	24	4,8
		LW01L	733	510	69,6	502	286	57,0	123	24,5	32	6,4	19	3,8	42	8,4
		LW96L	743	541	72,8	533	250	46,9	161	30,2	56	10,5	43	8,1	23	4,3
		BW98Z	751	564	86,1	562	288	51,2	171	30,4	39	6,9	30	5,3	34	6,0
201	Dorn-Dürkheim	LW01W	701	453	64,6	445	205	46,1	151	33,9	44	9,9	23	5,2	22	4,9
		LW01L	701	453	64,6	442	201	45,5	125	28,3	50	11,3	29	6,6	37	8,4
		LW96L	692	487	70,4	477	186	39,0	141	29,6	81	17,0	25	5,2	44	9,2
		BW98Z	698	518	85,1	513	226	44,1	146	28,5	53	10,3	33	6,4	55	10,7

noch: 12. Ergebnisse der kreisangehörigen Gemeinden

noch: 339 Landkreis Mainz-Bingen

Schl. Nr.	Gemeinde	Wahl	Wahlberechtigte	Wähler	Wahlbeteiligung	Gültige Stimmen	Von den gültigen Stimmen entfielen auf									
							SPD		CDU		F.D.P.		GRÜNE		Sonstige	
							Anzahl	%	Anzahl	%	Anzahl	%	Anzahl	%	Anzahl	%
015	Eimsheim	LW01W	449	289	64,4	279	127	45,5	111	39,8	20	7,2	16	5,7	5	1,8
		LW01L	449	289	64,4	281	130	46,3	95	33,8	34	12,1	9	3,2	13	4,6
		LW96L	408	302	74,0	290	123	42,4	94	32,4	38	13,1	17	5,9	18	6,2
		BW98Z	427	307	86,7	306	141	46,1	105	34,3	33	10,8	10	3,3	17	5,6
024	Guntersblum	LW01W	2 914	1 889	64,8	1 843	814	44,2	558	30,3	114	6,2	292	15,8	65	3,5
		LW01L	2 914	1 889	64,8	1 856	932	50,2	495	26,7	140	7,5	137	7,4	152	8,2
		LW96L	2 851	1 978	69,4	1 930	842	43,6	592	30,7	199	10,3	178	9,2	119	6,2
		BW98Z	2 889	2 043	83,3	1 999	950	47,5	613	30,7	144	7,2	140	7,0	152	7,6
028	Hillesheim	LW01W	460	347	75,4	340	162	47,6	127	37,4	25	7,4	11	3,2	15	4,4
		LW01L	460	347	75,4	341	173	50,7	104	30,5	37	10,9	11	3,2	16	4,7
		LW96L	455	348	76,5	334	145	43,4	103	30,8	44	13,2	15	4,5	27	8,1
		BW98Z	449	348	86,6	342	162	47,4	107	31,3	30	8,8	22	6,4	21	6,1
035	Ludwigshöhe	LW01W	436	288	66,1	280	100	35,7	126	45,0	23	8,2	19	6,8	12	4,3
		LW01L	436	288	66,1	283	111	39,2	110	38,9	33	11,7	8	2,8	21	7,4
		LW96L	397	281	70,8	268	74	27,6	106	39,6	49	18,3	13	4,9	26	9,7
		BW98Z	417	331	86,0	326	99	30,4	154	47,2	34	10,4	16	4,9	23	7,1
059	Uelversheim	LW01W	854	647	75,8	615	286	46,5	197	32,0	44	7,2	54	8,8	34	5,5
		LW01L	854	647	75,8	627	295	47,0	174	27,8	55	8,8	41	6,5	62	9,9
		LW96L	800	620	77,5	611	267	43,7	172	28,2	88	14,4	62	10,1	22	3,6
		BW98Z	815	638	87,9	634	299	47,2	190	30,0	58	9,1	51	8,0	36	5,7
064	Weinolsheim	LW01W	542	388	71,6	379	154	40,6	153	40,4	39	10,3	17	4,5	16	4,2
		LW01L	542	388	71,6	382	162	42,4	130	34,0	44	11,5	16	4,2	30	7,9
		LW96L	508	408	80,3	398	125	31,4	152	38,2	78	19,6	27	6,8	16	4,0
		BW98Z	526	385	88,3	377	141	37,4	142	37,7	43	11,4	24	6,4	27	7,2
066	Wintersheim	LW01W	232	180	77,6	171	68	39,8	49	28,7	31	18,1	11	6,4	12	7,0
		LW01L	232	180	77,6	177	73	41,2	34	19,2	37	20,9	5	2,8	28	15,8
		LW96L	226	181	80,1	178	62	34,8	36	20,2	62	34,8	8	4,5	10	5,6
		BW98Z	222	184	88,9	177	71	40,1	48	27,1	31	17,5	5	2,8	22	12,4
	Zusammen	LW01W	7 321	4 991	68,2	4 850	2 191	45,2	1 615	33,3	370	7,6	469	9,7	205	4,2
		LW01L	7 321	4 991	68,2	4 891	2 363	48,3	1 390	28,4	462	9,4	275	5,6	401	8,2
		LW96L	7 080	5 146	72,7	5 019	2 074	41,3	1 557	31,0	695	13,8	388	7,7	305	6,1
		BW98Z	7 194	5 318	85,4	5 236	2 377	45,4	1 676	32,0	465	8,9	331	6,3	387	7,4
05	VG Heidesheim am Rhein	LW01W	4 930	3 035	61,6	2 964	1 120	37,8	1 231	41,5	188	6,3	168	5,7	257	8,7
		LW01L	4 930	3 035	61,6	2 989	1 341	44,9	1 129	37,8	200	6,7	180	6,0	139	4,7
		LW96L	4 999	3 574	71,5	3 512	1 306	37,2	1 349	38,4	360	10,3	324	9,2	173	4,9
		BW98Z	5 016	3 560	84,2	3 504	1 405	40,1	1 346	38,4	272	7,8	273	7,8	208	5,9
061	Wackernheim	LW01W	1 720	1 131	65,8	1 111	427	38,4	322	29,0	93	8,4	107	9,6	162	14,6
		LW01L	1 720	1 131	65,8	1 117	459	41,1	281	25,2	128	11,5	151	13,5	98	8,8
		LW96L	1 586	1 218	76,8	1 209	476	39,4	360	29,8	156	12,9	154	12,7	63	5,2
		BW98Z	1 620	1 159	85,5	1 148	481	41,9	342	29,8	122	10,6	134	11,7	69	6,0
	Zusammen	LW01W	6 650	4 166	62,6	4 075	1 547	38,0	1 553	38,1	281	6,9	275	6,7	419	10,3
		LW01L	6 650	4 166	62,6	4 106	1 800	43,8	1 410	34,3	328	8,0	331	8,1	237	5,8
		LW96L	6 585	4 792	72,8	4 721	1 782	37,7	1 709	36,2	516	10,9	478	10,1	236	5,0
		BW98Z	6 636	4 719	84,5	4 652	1 886	40,5	1 688	36,3	394	8,5	407	8,7	277	6,0
06	VG Nieder-Olm	LW01W	2 146	1 437	67,0	1 408	679	48,2	380	27,0	107	7,6	104	7,4	138	9,8
		LW01L	2 146	1 437	67,0	1 411	714	50,6	299	21,2	140	9,9	113	8,0	145	10,3
		LW96L	1 970	1 413	71,7	1 390	594	42,7	388	27,9	191	13,7	159	11,4	58	4,2
		BW98Z	2 103	1 462	84,9	1 448	638	44,1	448	30,9	129	8,9	161	11,1	72	5,0
031	Jugenheim in Rheinhessen	LW01W	1 165	817	70,1	791	402	50,8	168	21,2	59	7,5	40	5,1	122	15,4
		LW01L	1 165	817	70,1	794	409	51,5	146	18,4	91	11,5	48	6,0	100	12,6
		LW96L	1 008	769	76,3	746	366	49,1	165	22,1	119	16,0	65	8,7	31	4,2
		BW98Z	1 037	749	84,1	740	374	50,5	184	24,9	91	12,3	52	7,0	39	5,3

noch: 12. Ergebnisse der kreisangehörigen Gemeinden

noch: 339 Landkreis Mainz-Bingen

Schl. Nr.	Gemeinde	Wahl	Wahlberechtigte		Wahlbeteiligung	Gültige Stimmen	Von den gültigen Stimmen entfielen auf									
			Wähler				SPD		CDU		F.D.P.		GRÜNE		Sonstige	
			Anzahl	%	Anzahl	%	Anzahl	%	Anzahl	%	Anzahl	%	Anzahl	%		
032	Klein-Winternheim	LW01W	2 594	1 895	73,1	1 869	510	27,3	1 106	59,2	84	4,5	91	4,9	78	4,2
		LW01L	2 594	1 895	73,1	1 879	751	40,0	686	36,5	188	10,0	160	8,5	94	5,0
		LW96L	2 336	1 803	77,2	1 780	544	30,6	770	43,3	225	12,6	184	10,3	57	3,2
		BW98Z	2 519	1 831	87,9	1 812	585	32,3	759	41,9	206	11,4	169	9,3	93	5,1
042	Nieder-Olm	LW01W	5 566	3 795	68,2	3 718	1 490	40,1	1 694	45,6	209	5,6	164	4,4	161	4,3
		LW01L	5 566	3 795	68,2	3 741	1 617	43,2	1 345	36,0	335	9,0	239	6,4	205	5,5
		LW96L	5 535	4 092	73,9	4 019	1 390	34,6	1 623	40,4	432	10,7	417	10,4	157	3,9
		BW98Z	5 565	3 764	85,2	3 719	1 380	37,1	1 524	41,0	294	7,9	302	8,1	219	5,9
047	Ober-Olm	LW01W	2 992	2 060	68,9	2 020	767	38,0	837	41,4	82	4,1	92	4,6	242	12,0
		LW01L	2 992	2 060	68,9	2 038	898	44,1	670	32,9	174	8,5	136	6,7	160	7,9
		LW96L	2 796	2 082	74,5	2 049	742	36,2	785	38,3	262	12,8	189	9,2	71	3,5
		BW98Z	2 865	1 975	85,2	1 952	716	36,7	797	40,8	168	8,6	167	8,6	104	5,3
054	Sörrenloch	LW01W	760	524	68,9	515	189	36,7	243	47,2	24	4,7	24	4,7	35	6,8
		LW01L	760	524	68,9	511	209	40,9	208	40,7	28	5,5	30	5,9	36	7,0
		LW96L	716	540	75,4	523	204	39,0	216	41,3	49	9,4	38	7,3	16	3,1
		BW98Z	747	563	88,1	553	197	35,6	252	45,6	42	7,6	38	6,9	24	4,3
057	Stadecken-Elsheim	LW01W	3 250	2 244	69,0	2 190	1 094	50,0	644	29,4	191	8,7	141	6,4	120	5,5
		LW01L	3 250	2 244	69,0	2 211	1 138	51,5	509	23,0	272	12,3	180	8,1	112	5,1
		LW96L	3 061	2 324	75,9	2 280	956	41,9	636	27,9	375	16,4	229	10,0	84	3,7
		BW98Z	3 193	2 351	86,2	2 313	1 004	43,4	717	31,0	252	10,9	221	9,6	119	5,1
067	Zornheim	LW01W	2 745	1 926	70,2	1 877	714	38,0	765	40,8	114	6,1	116	6,2	168	9,0
		LW01L	2 745	1 926	70,2	1 892	778	41,1	624	33,0	172	9,1	151	8,0	167	8,8
		LW96L	2 544	1 938	76,2	1 902	702	36,9	713	37,5	231	12,1	155	8,1	101	5,3
		BW98Z	2 740	2 048	89,4	2 023	796	39,3	751	37,1	205	10,1	171	8,5	100	4,9
	Zusammen	LW01W	21 218	14 698	69,3	14 388	5 845	40,6	5 837	40,6	870	6,0	772	5,4	1 064	7,4
		LW01L	21 218	14 698	69,3	14 477	6 514	45,0	4 487	31,0	1 400	9,7	1 057	7,3	1 019	7,0
		LW96L	19 966	14 961	74,9	14 689	5 498	37,4	5 296	36,1	1 884	12,8	1 436	9,8	575	3,9
		BW98Z	20 769	14 743	86,3	14 560	5 690	39,1	5 432	37,3	1 387	9,5	1 281	8,8	770	5,3
07	VG Nierstein-Oppenheim															
010	Dalheim	LW01W	776	578	74,5	559	236	42,2	162	29,0	44	7,9	21	3,8	96	17,2
		LW01L	776	578	74,5	564	239	42,4	134	23,8	42	7,4	18	3,2	131	23,2
		LW96L	768	587	76,4	573	247	43,1	160	27,9	72	12,6	44	7,7	50	8,7
		BW98Z	788	593	87,6	581	260	44,8	176	30,3	67	11,5	24	4,1	54	9,3
011	Dexheim	LW01W	1 110	745	67,1	721	316	43,8	253	35,1	63	8,7	51	7,1	38	5,3
		LW01L	1 110	745	67,1	730	341	46,7	184	25,2	76	10,4	54	7,4	75	10,3
		LW96L	989	726	73,4	710	268	37,7	188	26,5	114	16,1	66	9,3	74	10,4
		BW98Z	1 045	789	87,3	781	338	43,3	220	28,2	99	12,7	48	6,1	76	9,7
012	Dienheim	LW01W	1 407	1 003	71,3	971	496	51,1	257	26,5	50	5,1	76	7,8	92	9,5
		LW01L	1 407	1 003	71,3	981	519	52,9	238	24,3	53	5,4	68	6,9	103	10,5
		LW96L	1 316	1 078	81,9	1 048	574	54,8	274	26,1	62	5,9	97	9,3	41	3,9
		BW98Z	1 331	1 003	88,6	988	509	51,5	305	30,9	56	5,7	62	6,3	56	5,7
018	Friesenheim	LW01W	468	318	67,9	310	116	37,4	112	36,1	19	6,1	16	5,2	47	15,2
		LW01L	468	318	67,9	315	124	39,4	97	30,8	30	9,5	17	5,4	47	14,9
		LW96L	442	312	70,6	309	118	38,2	105	34,0	42	13,6	31	10,0	13	4,2
		BW98Z	454	353	85,9	350	131	37,4	134	38,3	31	8,9	33	9,4	21	6,0
025	Hahnheim	LW01W	1 170	833	71,2	821	380	46,3	243	29,6	60	7,3	54	6,6	84	10,2
		LW01L	1 170	833	71,2	821	379	46,2	214	26,1	68	8,3	56	6,8	104	12,7
		LW96L	1 124	844	75,1	835	321	38,4	273	32,7	103	12,3	89	10,7	49	5,9
		BW98Z	1 142	826	85,8	816	341	41,8	254	31,1	79	9,7	85	10,4	57	7,0
033	Köngernheim	LW01W	959	614	64,0	605	250	41,3	237	39,2	38	6,3	34	5,6	46	7,6
		LW01L	959	614	64,0	610	236	38,7	208	34,1	55	9,0	47	7,7	64	10,5
		LW96L	751	543	72,3	538	198	36,8	204	37,9	60	11,2	54	10,0	22	4,1
		BW98Z	905	667	84,9	661	291	44,0	226	34,2	52	7,9	52	7,9	40	6,1

noch: 12. Ergebnisse der kreisangehörigen Gemeinden

noch: 339 Landkreis Mainz-Bingen

Schl. Nr.	Gemeinde	Wahl	Wahlberechtigte	Wähler	Wahlbeteiligung	Gültige Stimmen	Von den gültigen Stimmen entfielen auf											
							SPD		CDU		F.D.P.		GRÜNE		Sonstige			
							Anzahl	%	Anzahl	%	Anzahl	%	Anzahl	%	Anzahl	%		
037	Mommenheim	LW01W	2 172	1 363	62,8	1 324	507	38,3	374	28,2	95	7,2	79	6,0	269	20,3		
		LW01L	2 172	1 363	62,8	1 336	571	42,7	352	26,3	114	8,5	79	5,9	220	16,5		
		LW96L	1 940	1 405	72,4	1 374	556	40,5	418	30,4	176	12,8	141	10,3	83	6,0		
		BW98Z	2 047	1 458	83,2	1 444	624	43,2	494	34,2	116	8,0	116	8,0	94	6,5		
043	Nierstein	LW01W	5 384	3 410	63,3	3 353	1 115	33,3	1 767	52,7	153	4,6	209	6,2	109	3,3		
		LW01L	5 384	3 410	63,3	3 367	1 468	43,6	1 071	31,8	318	9,4	237	7,0	273	8,1		
		LW96L	5 094	3 663	71,9	3 575	1 360	38,0	1 136	31,8	489	13,7	345	9,7	245	6,9		
		BW98Z	5 291	3 627	81,0	3 577	1 559	43,6	1 122	31,4	357	10,0	272	7,6	267	7,5		
049	Oppenheim, St.	LW01W	4 861	3 194	65,7	3 107	1 702	54,8	900	29,0	188	6,1	242	7,8	75	2,4		
		LW01L	4 861	3 194	65,7	3 127	1 674	53,5	812	26,0	211	6,7	254	8,1	176	5,6		
		LW96L	4 728	3 472	73,4	3 398	1 590	46,8	1 029	30,3	307	9,0	338	9,9	134	3,9		
		BW98Z	4 776	3 201	82,3	3 160	1 479	46,8	990	31,3	211	6,7	283	9,0	197	6,2		
053	Selzen	LW01W	1 117	762	68,2	739	365	49,4	217	29,4	60	8,1	47	6,4	50	6,8		
		LW01L	1 117	762	68,2	749	354	47,3	174	23,2	73	9,7	51	6,8	97	13,0		
		LW96L	1 058	825	78,0	808	340	42,1	232	28,7	93	11,5	70	8,7	73	9,0		
		BW98Z	1 063	779	87,8	772	323	41,8	241	31,2	63	8,2	71	9,2	74	9,6		
060	Uندنheim	LW01W	1 740	1 202	69,1	1 171	584	49,9	324	27,7	126	10,8	83	7,1	54	4,6		
		LW01L	1 740	1 202	69,1	1 180	574	48,6	254	21,5	169	14,3	84	7,1	99	8,4		
		LW96L	1 668	1 237	74,2	1 206	549	45,5	274	22,7	208	17,2	114	9,5	61	5,1		
		BW98Z	1 696	1 245	85,7	1 230	585	47,6	313	25,4	172	14,0	89	7,2	71	5,8		
	Zusammen	LW01W	21 164	14 022	66,3	13 681	6 067	44,3	4 846	35,4	896	6,5	912	6,7	960	7,0		
LW01L	21 164	14 022	66,3	13 780	6 479	47,0	3 738	27,1	1 209	8,8	965	7,0	1 389	10,1				
LW96L	19 878	14 692	73,9	14 374	6 121	42,6	4 293	29,9	1 726	12,0	1 389	9,7	845	5,9				
BW98Z	20 538	14 541	83,9	14 360	6 440	44,8	4 475	31,2	1 303	9,1	1 135	7,9	1 007	7,0				
08	VG Sprendlingen-Gensingen	002	Aspishheim	LW01W	701	460	65,6	454	209	46,0	106	23,3	107	23,6	18	4,0	14	3,1
				LW01L	701	460	65,6	457	205	44,9	93	20,4	114	24,9	24	5,3	21	4,6
				LW96L	683	484	70,9	479	181	37,8	126	26,3	121	25,3	36	7,5	15	3,1
				BW98Z	718	528	84,3	519	214	41,2	148	28,5	90	17,3	39	7,5	28	5,4
004	Badenheim	LW01W	407	296	72,7	287	102	35,5	80	27,9	83	28,9	10	3,5	12	4,2		
		LW01L	407	296	72,7	290	128	44,1	87	30,0	49	16,9	8	2,8	18	6,2		
		LW96L	374	296	79,1	294	108	36,7	102	34,7	60	20,4	10	3,4	14	4,8		
		BW98Z	389	300	83,3	299	99	33,1	125	41,8	52	17,4	13	4,3	10	3,3		
021	Gensingen	LW01W	2 238	1 393	62,2	1 366	651	47,7	479	35,1	105	7,7	69	5,1	62	4,5		
		LW01L	2 238	1 393	62,2	1 375	682	49,6	425	30,9	102	7,4	64	4,7	102	7,4		
		LW96L	2 041	1 476	72,3	1 444	583	40,4	495	34,3	180	12,5	113	7,8	73	5,1		
		BW98Z	2 115	1 578	83,4	1 558	697	44,7	524	33,6	120	7,7	116	7,4	101	6,5		
022	Grolsheim	LW01W	727	432	59,4	423	215	50,8	135	31,9	35	8,3	22	5,2	16	3,8		
		LW01L	727	432	59,4	423	221	52,2	115	27,2	41	9,7	21	5,0	25	5,9		
		LW96L	627	419	66,8	411	220	53,5	98	23,8	45	10,9	20	4,9	28	6,8		
		BW98Z	638	477	82,4	466	226	48,5	148	31,8	37	7,9	22	4,7	33	7,1		
029	Hornweiler	LW01W	607	370	61,0	361	156	43,2	92	25,5	77	21,3	23	6,4	13	3,6		
		LW01L	607	370	61,0	364	160	44,0	94	25,8	72	19,8	19	5,2	19	5,2		
		LW96L	531	379	71,4	370	177	47,8	90	24,3	70	18,9	22	5,9	11	3,0		
		BW98Z	571	430	83,3	423	190	44,9	125	29,6	52	12,3	29	6,9	27	6,4		
050	Sankt Johann	LW01W	591	351	59,4	342	169	49,4	66	19,3	49	14,3	40	11,7	18	5,3		
		LW01L	591	351	59,4	344	183	53,2	75	21,8	28	8,1	35	10,2	23	6,7		
		LW96L	519	395	76,1	389	215	55,3	77	19,8	43	11,1	36	9,3	18	4,6		
		BW98Z	556	411	83,7	407	213	52,3	85	20,9	37	9,1	42	10,3	30	7,4		
056	Sprendlingen	LW01W	2 644	1 558	58,9	1 500	729	48,6	484	32,3	132	8,8	108	7,2	47	3,1		
		LW01L	2 644	1 558	58,9	1 522	773	50,8	433	28,4	124	8,1	107	7,0	85	5,6		
		LW96L	2 492	1 731	69,5	1 699	788	46,4	495	29,1	210	12,4	144	8,5	62	3,6		
		BW98Z	2 470	1 764	80,5	1 742	887	50,9	503	28,9	137	7,9	121	6,9	94	5,4		



noch: 12. Ergebnisse der kreisangehörigen Gemeinden

noch: 339 Landkreis Mainz-Bingen 340 Landkreis Südwestpfalz

Schl. Nr.	Gemeinde	Wahl	Wahlberechtigte	Wähler	Wahlbeteiligung	Gültige Stimmen	Von den gültigen Stimmen entfielen auf									
							SPD		CDU		F.D.P.		GRÜNE		Sonstige	
							Anzahl	%	Anzahl	%	Anzahl	%	Anzahl	%	Anzahl	%
065	Welgesheim	LW01W	421	279	66,3	273	101	37,0	97	35,5	18	6,6	9	3,3	48	17,6
		LW01L	421	279	66,3	274	109	39,8	86	31,4	21	7,7	12	4,4	46	16,8
		LW96L	371	293	79,0	288	107	37,2	131	45,5	19	6,6	17	5,9	14	4,9
		BW98Z	405	319	87,4	316	122	38,6	133	42,1	25	7,9	13	4,1	23	7,3
202	Wolfsheim	LW01W	540	416	77,0	400	190	47,5	118	29,5	61	15,3	12	3,0	19	4,8
		LW01L	540	416	77,0	407	200	49,1	104	25,6	61	15,0	13	3,2	29	7,1
		LW96L	554	428	77,3	425	197	46,4	121	28,5	70	16,5	23	5,4	14	3,3
		BW98Z	544	446	88,7	440	221	50,2	139	31,6	41	9,3	24	5,5	15	3,4
068	Zotzenheim	LW01W	472	300	63,6	294	164	55,8	71	24,1	39	13,3	16	5,4	4	1,4
		LW01L	472	300	63,6	294	159	54,1	67	22,8	32	10,9	22	7,5	14	4,8
		LW96L	440	307	69,8	301	144	47,8	85	28,2	47	15,6	17	5,6	8	2,7
		BW98Z	474	382	85,7	377	193	51,2	105	27,9	33	8,8	26	6,9	20	5,3
	Zusammen	LW01W	9 348	5 855	62,6	5 700	2 686	47,1	1 728	30,3	706	12,4	327	5,7	253	4,4
		LW01L	9 348	5 855	62,6	5 750	2 820	49,0	1 579	27,5	644	11,2	325	5,7	382	6,6
		LW96L	8 632	6 208	71,9	6 100	2 720	44,6	1 820	29,8	865	14,2	438	7,2	257	4,2
		BW98Z	8 880	6 635	83,3	6 547	3 062	46,8	2 035	31,1	624	9,5	445	6,8	381	5,8
340	LK Südwestpfalz															
01	VG Dahner Felsenland															
001	Bobenthal	LW01W	272	202	74,3	191	70	36,6	101	52,9	7	3,7	13	6,8		
		LW01L	272	202	74,3	197	78	39,6	97	49,2	8	4,1	10	5,1	4	2,0
		LW96L	284	226	79,6	214	68	31,8	95	44,4	21	9,8	17	7,9	13	6,1
		BW98Z	274	224	90,0	219	67	30,6	119	54,3	10	4,6	11	5,0	12	5,5
501	Bruchweiler-Bärenbach	LW01W	1 392	981	70,5	911	359	39,4	492	54,0	23	2,5	37	4,1	96	10,3
		LW01L	1 392	981	70,5	934	330	35,3	457	48,9	27	2,9	24	2,6	77	7,5
		LW96L	1 372	1 066	77,7	1 023	360	35,2	483	47,2	47	4,6	56	5,5	77	7,5
		BW98Z	1 364	1 093	89,0	1 058	316	29,9	567	53,6	52	4,9	40	3,8	83	7,8
502	Bundenthal	LW01W	914	569	62,3	538	179	33,3	222	41,3	128	23,8	9	1,7		
		LW01L	914	569	62,3	538	167	31,0	186	34,6	155	28,8	9	1,7	21	3,9
		LW96L	887	639	72,0	599	167	27,9	185	30,9	198	33,1	19	3,2	30	5,0
		BW98Z	897	698	83,7	675	206	30,5	284	42,1	131	19,4	20	3,0	34	5,0
002	Busenberg	LW01W	1 094	684	62,5	648	304	46,9	265	40,9	30	4,6	49	7,6		
		LW01L	1 094	684	62,5	647	291	45,0	236	36,5	19	2,9	34	5,3	67	10,4
		LW96L	1 081	784	72,5	741	340	45,9	258	34,8	36	4,9	52	7,0	55	7,4
		BW98Z	1 088	815	84,4	784	339	43,2	335	42,7	34	4,3	30	3,8	46	5,9
004	Dahn, St.	LW01W	3 932	2 681	68,2	2 564	1 353	52,8	1 039	40,5	97	3,8	75	2,9		
		LW01L	3 932	2 681	68,2	2 564	1 018	39,7	1 181	46,1	125	4,9	100	3,9	140	5,5
		LW96L	3 935	3 039	77,2	2 917	872	29,9	1 400	48,0	231	7,9	190	6,5	224	7,7
		BW98Z	3 957	2 812	86,4	2 740	867	31,6	1 346	49,1	179	6,5	148	5,4	200	7,3
009	Erfweiler	LW01W	974	690	70,8	647	310	47,9	284	43,9	21	3,2	32	4,9		
		LW01L	974	690	70,8	652	267	41,0	282	43,3	29	4,4	30	4,6	44	6,7
		LW96L	950	769	80,9	721	247	34,3	324	44,9	42	5,8	52	7,2	56	7,8
		BW98Z	974	772	90,6	746	265	35,5	353	47,3	37	5,0	34	4,6	57	7,6
010	Erlenbach bei Dahn	LW01W	288	221	76,7	201	93	46,3	90	44,8	11	5,5	7	3,5		
		LW01L	288	221	76,7	203	87	42,9	75	36,9	13	6,4	2	1,0	26	12,8
		LW96L	284	236	83,1	224	104	46,4	87	38,8	15	6,7	3	1,3	15	6,7
		BW98Z	294	207	85,2	198	74	37,4	95	48,0	8	4,0	4	2,0	17	8,6
011	Fischbach bei Dahn	LW01W	1 300	873	67,2	816	231	28,3	528	64,7	29	3,6	28	3,4		
		LW01L	1 300	873	67,2	833	251	30,1	479	57,5	31	3,7	18	2,2	54	6,5
		LW96L	1 279	972	76,0	909	209	23,0	542	59,6	57	6,3	29	3,2	72	7,9
		BW98Z	1 322	1 011	87,1	971	259	26,7	572	58,9	49	5,0	22	2,3	69	7,1
021	Hirschthal	LW01W	86	45	52,3	43	26	60,5	15	34,9			2	4,7		
		LW01L	86	45	52,3	45	26	57,8	15	33,3			1	2,2	3	6,7
		LW96L	91	64	70,3	63	28	44,4	19	30,2	2	3,2	5	7,9	9	14,3
		BW98Z	85	57	71,3	56	31	55,4	16	28,6			1	1,8	8	14,3

noch: 12. Ergebnisse der kreisangehörigen Gemeinden

noch: 340 Landkreis Südwestpfalz

Schl. Nr.	Gemeinde	Wahl	Wahlberechtigte	Wähler	Wahlbeteiligung	Gültige Stimmen	Von den gültigen Stimmen entfielen auf									
							SPD		CDU		F.D.P.		GRÜNE		Sonstige	
							Anzahl	%	Anzahl	%	Anzahl	%	Anzahl	%	Anzahl	%
029	Ludwigswinkel	LW01W	684	426	62,3	406	181	44,6	187	46,1	25	6,2	13	3,2		
		LW01L	684	426	62,3	411	174	42,3	169	41,1	29	7,1	12	2,9	27	6,6
		LW96L	655	478	73,0	461	177	38,4	164	35,6	54	11,7	24	5,2	42	9,1
		BW98Z	668	494	83,4	481	200	41,6	191	39,7	37	7,7	23	4,8	30	6,2
033	Niederschlettenbach	LW01W	286	187	65,4	173	89	51,4	68	39,3	7	4,0	9	5,2		
		LW01L	286	187	65,4	180	83	46,1	62	34,4	1	0,6	4	2,2	30	16,7
		LW96L	284	218	76,8	206	86	41,7	85	41,3	13	6,3	7	3,4	15	7,3
		BW98Z	277	220	87,3	211	82	38,9	97	46,0	11	5,2	10	4,7	11	5,2
034	Nothweiler	LW01W	143	107	74,8	103	53	51,5	35	34,0	9	8,7	6	5,8		
		LW01L	143	107	74,8	100	54	54,0	27	27,0	6	6,0	1	1,0	12	12,0
		LW96L	144	113	78,5	109	55	50,5	28	25,7	10	9,2	5	4,6	11	10,1
		BW98Z	138	111	90,2	105	59	56,2	14	13,3	7	6,7	8	7,6	17	16,2
039	Rumbach	LW01W	425	244	57,4	231	140	60,6	62	26,8	12	5,2	17	7,4		
		LW01L	425	244	57,4	237	126	53,2	48	20,3	22	9,3	19	8,0	22	9,3
		LW96L	434	331	76,3	324	164	50,6	76	23,5	38	11,7	24	7,4	22	6,8
		BW98Z	447	319	81,2	313	156	49,8	93	29,7	23	7,3	24	7,7	17	5,4
045	Schönau (Pfalz)	LW01W	396	270	68,2	257	106	41,2	129	50,2	14	5,4	8	3,1		
		LW01L	396	270	68,2	254	99	39,0	120	47,2	13	5,1	5	2,0	17	6,7
		LW96L	420	306	72,9	287	96	33,4	143	49,8	23	8,0	7	2,4	18	6,3
		BW98Z	404	300	85,2	290	95	32,8	147	50,7	19	6,6	6	2,1	23	7,9
043	Schindhard	LW01W	472	324	68,6	286	112	39,2	154	53,8	8	2,8	12	4,2		
		LW01L	472	324	68,6	306	107	35,0	134	43,8	12	3,9	8	2,6	45	14,7
		LW96L	443	340	76,7	322	117	36,3	141	43,8	19	5,9	12	3,7	33	10,2
		BW98Z	454	338	83,7	323	94	29,1	159	49,2	21	6,5	12	3,7	37	11,5
	Zusammen	LW01W	12 658	8 504	67,2	8 015	3 606	45,0	3 671	45,8	421	5,3	317	4,0		
		LW01L	12 658	8 504	67,2	8 101	3 158	39,0	3 568	44,0	490	6,0	277	3,4	608	7,5
		LW96L	12 543	9 581	76,4	9 120	3 090	33,9	4 030	44,2	806	8,8	502	5,5	692	7,6
		BW98Z	12 643	9 471	86,2	9 170	3 110	33,9	4 388	47,9	618	6,7	393	4,3	661	7,2
02	VG Hauenstein															
005	Darstein	LW01W	172	121	70,3	112	65	58,0	26	23,2	9	8,0	12	10,7		
		LW01L	172	121	70,3	117	71	60,7	19	16,2	2	1,7	7	6,0	18	15,4
		LW96L	173	121	69,9	117	67	57,3	15	12,8	5	4,3	13	11,1	17	14,5
		BW98Z	182	141	82,9	140	82	58,6	29	20,7	8	5,7	7	5,0	14	10,0
006	Dimbach	LW01W	144	88	61,1	82	53	64,6	15	18,3	7	8,5	7	8,5		
		LW01L	144	88	61,1	84	62	73,8	12	14,3	3	3,6	4	4,8	3	3,6
		LW96L	155	117	75,5	114	72	63,2	13	11,4	4	3,5	12	10,5	13	11,4
		BW98Z	146	114	82,6	110	68	61,8	23	20,9	2	1,8	5	4,5	12	10,9
014	Hauenstein	LW01W	3 310	2 301	69,5	2 172	332	15,3	1 059	48,8	362	16,7	419	19,3		
		LW01L	3 310	2 301	69,5	2 161	618	28,6	1 158	53,6	123	5,7	161	7,5	101	4,7
		LW96L	3 361	2 655	79,0	2 520	472	18,7	1 368	54,3	176	7,0	350	13,9	154	6,1
		BW98Z	3 347	2 295	86,8	2 222	552	24,8	1 212	54,5	120	5,4	222	10,0	116	5,2
020	Hinterweidenthal	LW01W	1 372	936	68,2	881	448	50,9	309	35,1	60	6,8	64	7,3		
		LW01L	1 372	936	68,2	901	480	53,3	287	31,9	53	5,9	20	2,2	61	6,8
		LW96L	1 387	1 079	77,8	1 030	483	46,9	323	31,4	83	8,1	60	5,8	81	7,9
		BW98Z	1 363	952	84,6	922	455	49,3	318	34,5	48	5,2	29	3,1	72	7,8
030	Lug	LW01W	502	301	60,0	273	72	26,4	135	49,5	29	10,6	37	13,6		
		LW01L	502	301	60,0	287	124	43,2	117	40,8	12	4,2	11	3,8	23	8,0
		LW96L	494	361	73,1	345	121	35,1	157	45,5	23	6,7	25	7,2	19	5,5
		BW98Z	498	371	84,3	353	110	31,2	184	52,1	15	4,2	19	5,4	25	7,1

noch: 12. Ergebnisse der kreisangehörigen Gemeinden

noch: 340 Landkreis Südwestpfalz

Schl. Nr.	Gemeinde	Wahl	Wahlberechtigte	Wähler	Wahlbeteiligung	Gültige Stimmen	Von den gültigen Stimmen entfielen auf									
							SPD		CDU		F.D.P.		GRÜNE		Sonstige	
							Anzahl	%	Anzahl	%	Anzahl	%	Anzahl	%	Anzahl	%
047	Schwanheim	LW01W	515	338	65,6	307	76	24,8	184	59,9	22	7,2	25	8,1		
		LW01L	515	338	65,6	315	115	36,5	162	51,4	11	3,5	9	2,9	18	5,7
		LW96L	474	358	75,5	334	96	28,7	172	51,5	14	4,2	22	6,6	30	9,0
		BW98Z	500	393	86,0	380	101	26,6	208	54,7	16	4,2	24	6,3	31	8,2
049	Spirkelbach	LW01W	498	404	81,1	388	243	62,6	63	16,2	46	11,9	36	9,3		
		LW01L	498	404	81,1	396	268	67,7	64	16,2	25	6,3	15	3,8	24	6,1
		LW96L	479	414	86,4	401	250	62,3	65	16,2	46	11,5	22	5,5	18	4,5
		BW98Z	483	392	94,7	382	259	67,8	62	16,2	28	7,3	14	3,7	19	5,0
057	Wilgartswiesen	LW01W	895	590	65,9	553	281	50,8	104	18,8	71	12,8	97	17,5		
		LW01L	895	590	65,9	571	353	61,8	86	15,1	45	7,9	35	6,1	52	9,1
		LW96L	946	740	78,2	705	373	52,9	138	19,6	71	10,1	67	9,5	56	7,9
		BW98Z	909	681	84,4	657	395	60,1	130	19,8	42	6,4	37	5,6	53	8,1
	Zusammen	LW01W	7 408	5 079	68,6	4 768	1 570	32,9	1 895	39,7	606	12,7	697	14,6		
		LW01L	7 408	5 079	68,6	4 832	2 091	43,3	1 905	39,4	274	5,7	262	5,4	300	6,2
		LW96L	7 469	5 845	78,3	5 566	1 934	34,7	2 251	40,4	422	7,6	571	10,3	388	7,0
		BW98Z	7 428	5 339	86,2	5 166	2 022	39,1	2 166	41,9	279	5,4	357	6,9	342	6,6
03	VG Pirmasens-Land															
205	Bottenbach	LW01W	600	400	66,7	374	207	55,3	115	30,7	31	8,3	21	5,6		
		LW01L	600	400	66,7	385	214	55,6	91	23,6	23	6,0	8	2,1	49	12,7
		LW96L	555	451	81,3	435	260	59,8	86	19,8	28	6,4	27	6,2	34	7,8
		BW98Z	577	443	88,8	438	252	57,5	105	24,0	19	4,3	12	2,7	50	11,4
008	Eppenbrunn	LW01W	1 269	835	65,8	784	349	44,5	367	46,8	37	4,7	31	4,0		
		LW01L	1 269	835	65,8	794	342	43,1	319	40,2	29	3,7	14	1,8	90	11,3
		LW96L	1 325	1 013	76,5	943	389	41,3	399	42,3	32	3,4	43	4,6	80	8,5
		BW98Z	1 331	981	86,4	956	472	49,4	342	35,8	37	3,9	29	3,0	76	7,9
019	Hilst	LW01W	320	208	65,0	197	95	48,2	84	42,6	11	5,6	7	3,6		
		LW01L	320	208	65,0	200	98	49,0	68	34,0	11	5,5	3	1,5	20	10,0
		LW96L	306	230	75,2	217	92	42,4	93	42,9	11	5,1	5	2,3	16	7,4
		BW98Z	314	236	84,3	223	92	41,3	91	40,8	11	4,9	1	0,4	28	12,6
026	Kröppen	LW01W	619	366	59,1	340	123	36,2	179	52,6	16	4,7	22	6,5		
		LW01L	619	366	59,1	349	141	40,4	151	43,3	12	3,4	12	3,4	33	9,5
		LW96L	592	401	67,7	390	147	37,7	159	40,8	18	4,6	28	7,2	38	9,7
		BW98Z	610	454	82,4	449	177	39,4	183	40,8	18	4,0	24	5,3	47	10,5
028	Lemberg	LW01W	3 319	2 015	60,7	1 912	998	52,2	574	30,0	261	13,7	79	4,1		
		LW01L	3 319	2 015	60,7	1 945	1 106	56,9	520	26,7	120	6,2	51	2,6	148	7,6
		LW96L	3 445	2 470	71,7	2 389	1 178	49,3	689	28,8	180	7,5	146	6,1	196	8,2
		BW98Z	3 367	2 503	84,7	2 456	1 240	50,5	753	30,7	124	5,0	77	3,1	262	10,7
036	Obersimten	LW01W	519	362	69,7	330	130	39,4	160	48,5	18	5,5	22	6,7		
		LW01L	519	362	69,7	347	151	43,5	130	37,5	20	5,8	9	2,6	37	10,7
		LW96L	539	414	76,8	404	176	43,6	137	33,9	24	5,9	40	9,9	27	6,7
		BW98Z	535	423	90,2	421	190	45,1	146	34,7	31	7,4	18	4,3	36	8,6
040	Ruppertsweiler	LW01W	1 149	718	62,5	671	327	48,7	223	33,2	85	12,7	36	5,4		
		LW01L	1 149	718	62,5	689	350	50,8	185	26,9	54	7,8	25	3,6	75	10,9
		LW96L	1 104	814	73,7	787	421	53,5	214	27,2	61	7,8	40	5,1	51	6,5
		BW98Z	1 147	870	85,4	858	433	50,5	265	30,9	42	4,9	47	5,5	71	8,3
048	Schweix	LW01W	295	211	71,5	188	84	44,7	93	49,5	7	3,7	4	2,1		
		LW01L	295	211	71,5	192	84	43,8	81	42,2	6	3,1	4	2,1	17	8,9
		LW96L	296	222	75,0	208	82	39,4	86	41,3	6	2,9	13	6,3	21	10,1
		BW98Z	306	250	86,5	240	100	41,7	93	38,8	11	4,6	3	1,3	33	13,8
052	Trulben	LW01W	1 110	684	61,6	641	260	40,6	329	51,3	21	3,3	31	4,8		
		LW01L	1 110	684	61,6	652	291	44,6	257	39,4	24	3,7	14	2,1	66	10,1
		LW96L	1 099	839	76,3	786	314	39,9	316	40,2	26	3,3	48	6,1	82	10,4
		BW98Z	1 100	865	87,6	842	346	41,1	358	42,5	37	4,4	33	3,9	68	8,1

noch: 12. Ergebnisse der kreisangehörigen Gemeinden

noch: 340 Landkreis Südwestpfalz

Schl. Nr.	Gemeinde	Wahl	Wahlberechtigte	Wähler	Wahlbeteiligung	Gültige Stimmen	Von den gültigen Stimmen entfielen auf									
							SPD		CDU		F.D.P.		GRÜNE		Sonstige	
							Anzahl	%	Anzahl	%	Anzahl	%	Anzahl	%	Anzahl	%
053	Vinningen	LW01W	1 400	886	63,3	832	328	39,4	432	51,9	36	4,3	36	4,3		
		LW01L	1 400	886	63,3	850	370	43,5	352	41,4	29	3,4	22	2,6	77	9,1
		LW96L	1 398	1 055	75,5	1 002	415	41,4	426	42,5	35	3,5	62	6,2	64	6,4
		BW98Z	1 390	1 090	86,3	1 062	447	42,1	461	43,4	38	3,6	25	2,4	91	8,6
	Zusammen	LW01W	10 600	6 685	63,1	6 269	2 901	46,3	2 556	40,8	523	8,3	289	4,6		
	LW01L	10 600	6 685	63,1	6 403	3 147	49,1	2 154	33,6	328	5,1	162	2,5	612	9,6	
	LW96L	10 659	7 909	74,2	7 561	3 474	45,9	2 605	34,5	421	5,6	452	6,0	609	8,1	
	BW98Z	10 677	8 115	85,9	7 945	3 749	47,2	2 797	35,2	368	4,6	269	3,4	762	9,6	
04	VG Rodalben															
003	Clausen	LW01W	1 197	902	75,4	861	146	17,0	596	69,2	28	3,3	27	3,1	64	7,4
		LW01L	1 197	902	75,4	850	208	24,5	532	62,6	30	3,5	22	2,6	58	6,8
		LW96L	1 256	1 001	79,7	936	171	18,3	578	61,8	44	4,7	74	7,9	69	7,4
		BW98Z	1 236	809	86,1	777	177	22,8	470	60,5	35	4,5	34	4,4	61	7,9
007	Donsieders	LW01W	822	586	71,3	541	206	38,1	206	38,1	25	4,6	28	5,2	76	14,0
		LW01L	822	586	71,3	549	245	44,6	173	31,5	27	4,9	25	4,6	79	14,4
		LW96L	837	656	78,4	633	238	37,6	170	26,9	30	4,7	127	20,1	68	10,7
		BW98Z	838	629	88,1	610	266	43,6	218	35,7	26	4,3	35	5,7	65	10,7
027	Leimen	LW01W	808	575	71,2	548	134	24,5	338	61,7	10	1,8	9	1,6	57	10,4
		LW01L	808	575	71,2	537	168	31,3	298	55,5	17	3,2	10	1,9	44	8,2
		LW96L	832	618	74,3	584	163	27,9	319	54,6	40	6,8	21	3,6	41	7,0
		BW98Z	832	625	86,8	601	185	30,8	310	51,6	33	5,5	13	2,2	60	10,0
031	Merzalben	LW01W	1 065	786	73,8	756	252	33,3	371	49,1	19	2,5	29	3,8	85	11,2
		LW01L	1 065	786	73,8	749	326	43,5	306	40,9	26	3,5	27	3,6	64	8,5
		LW96L	1 074	874	81,4	841	324	38,5	350	41,6	56	6,7	61	7,3	50	5,9
		BW98Z	1 083	745	88,6	723	284	39,3	312	43,2	29	4,0	32	4,4	66	9,1
032	Münchweiler a. d. Rodalb	LW01W	2 461	1 696	68,9	1 628	389	23,9	820	50,4	57	3,5	39	2,4	323	19,8
		LW01L	2 461	1 696	68,9	1 606	523	32,6	778	48,4	77	4,8	31	1,9	197	12,3
		LW96L	2 430	1 954	80,4	1 871	688	36,8	838	44,8	107	5,7	105	5,6	133	7,1
		BW98Z	2 457	1 722	86,1	1 681	623	37,1	788	46,9	92	5,5	52	3,1	126	7,5
038	Rodalben, St.	LW01W	6 108	4 210	68,9	4 021	1 089	27,1	2 263	56,3	142	3,5	163	4,1	364	9,1
		LW01L	6 108	4 210	68,9	4 017	1 366	34,0	1 966	48,9	183	4,6	149	3,7	353	8,8
		LW96L	6 004	4 686	78,0	4 475	1 244	27,8	2 121	47,4	252	5,6	431	9,6	427	9,5
		BW98Z	6 035	4 450	86,9	4 326	1 560	36,1	1 975	45,7	199	4,6	192	4,4	400	9,2
	Zusammen	LW01W	12 461	8 755	70,3	8 355	2 216	26,5	4 594	55,0	281	3,4	295	3,5	969	11,6
	LW01L	12 461	8 755	70,3	8 308	2 836	34,1	4 053	48,8	360	4,3	264	3,2	795	9,6	
	LW96L	12 433	9 789	78,7	9 340	2 828	30,3	4 376	46,9	529	5,7	819	8,8	788	8,4	
	BW98Z	12 481	8 980	86,9	8 718	3 095	35,5	4 073	46,7	414	4,7	358	4,1	778	8,9	
05	VG Thaleisweiler-Fröschen															
023	Höheisweiler	LW01W	760	489	64,3	451	291	64,5	96	21,3	36	8,0	28	6,2		
		LW01L	760	489	64,3	472	298	63,1	81	17,2	31	6,6	11	2,3	51	10,8
		LW96L	699	521	74,5	500	285	57,0	85	17,0	36	7,2	37	7,4	57	11,4
		BW98Z	724	573	85,8	551	328	59,5	117	21,2	32	5,8	24	4,4	50	9,1
024	Höhrfröschen	LW01W	744	482	64,8	450	201	44,7	183	40,7	45	10,0	21	4,7		
		LW01L	744	482	64,8	465	226	48,6	147	31,6	40	8,6	8	1,7	44	9,5
		LW96L	700	513	73,3	501	229	45,7	155	30,9	27	5,4	33	6,6	57	11,4
		BW98Z	746	560	84,5	556	239	43,0	203	36,5	35	6,3	22	4,0	57	10,3
217	Maßweiler	LW01W	875	677	77,4	626	277	44,2	297	47,4	29	4,6	23	3,7		
		LW01L	875	677	77,4	638	291	45,6	258	40,4	16	2,5	10	1,6	63	9,9
		LW96L	882	722	81,9	690	298	43,2	281	40,7	33	4,8	21	3,0	57	8,3
		BW98Z	881	705	90,2	687	265	38,6	306	44,5	28	4,1	22	3,2	66	9,6

noch: 12. Ergebnisse der kreisangehörigen Gemeinden

noch: 340 Landkreis Südwestpfalz

Schl. Nr.	Gemeinde	Wahl	Wahlberechtigte	Wähler	Wahlbeteiligung	Gültige Stimmen	Von den gültigen Stimmen entfielen auf									
							SPD		CDU		F.D.P.		GRÜNE		Sonstige	
							Anzahl	%	Anzahl	%	Anzahl	%	Anzahl	%	Anzahl	%
035	Nüschweiler	LW01W	678	406	59,9	379	181	47,8	161	42,5	26	6,9	11	2,9		
		LW01L	678	406	59,9	386	188	48,7	134	34,7	27	7,0	14	3,6	23	6,0
		LW96L	709	545	76,9	534	228	42,7	174	32,6	61	11,4	29	5,4	42	7,9
		BW98Z	698	507	80,5	491	206	42,0	197	40,1	37	7,5	20	4,1	31	6,3
037	Petersberg	LW01W	748	496	66,3	451	142	31,5	257	57,0	34	7,5	18	4,0		
		LW01L	748	496	66,3	463	166	35,9	222	47,9	27	5,8	8	1,7	40	8,6
		LW96L	765	584	76,3	541	164	30,3	264	48,8	35	6,5	30	5,5	48	8,9
		BW98Z	755	580	85,4	569	182	32,0	281	49,4	36	6,3	18	3,2	52	9,1
220	Reifenberg	LW01W	685	456	66,6	418	80	19,1	278	66,5	28	6,7	32	7,7		
		LW01L	685	456	66,6	433	104	24,0	229	52,9	30	6,9	25	5,8	45	10,4
		LW96L	658	519	78,9	493	122	24,7	257	52,1	28	5,7	26	5,3	60	12,2
		BW98Z	675	559	89,4	545	143	26,2	295	54,1	22	4,0	29	5,3	56	10,3
222	Rieschweiler-Mühlbach	LW01W	1 745	1 083	62,1	1 004	665	66,2	248	24,7	48	4,8	43	4,3		
		LW01L	1 745	1 083	62,1	1 033	679	65,7	187	18,1	57	5,5	26	2,5	84	8,1
		LW96L	1 724	1 236	71,7	1 183	750	63,4	207	17,5	71	6,0	59	5,0	96	8,1
		BW98Z	1 774	1 340	83,2	1 310	811	61,9	280	21,4	61	4,7	48	3,7	110	8,4
051	Thaleischweiler-Fröschen	LW01W	2 870	1 869	65,1	1 729	913	52,8	634	36,7	103	6,0	79	4,6		
		LW01L	2 870	1 869	65,1	1 779	962	54,1	512	28,8	93	5,2	51	2,9	161	9,1
		LW96L	2 951	2 224	75,4	2 116	1 074	50,8	593	28,0	173	8,2	105	5,0	171	8,1
		BW98Z	2 935	2 187	84,9	2 122	1 114	52,5	624	29,4	121	5,7	80	3,8	183	8,6
	Zusammen	LW01W	9 105	5 958	65,4	5 508	2 750	49,9	2 154	39,1	349	6,3	255	4,6		
		LW01L	9 105	5 958	65,4	5 669	2 914	51,4	1 770	31,2	321	5,7	153	2,7	511	9,0
		LW96L	9 088	6 864	75,5	6 558	3 150	48,0	2 016	30,7	464	7,1	340	5,2	588	9,0
		BW98Z	9 188	7 011	85,2	6 831	3 288	48,1	2 303	33,7	372	5,4	263	3,9	605	8,9
06	VG Waldfischbach-Burgalben															
012	Geiselberg	LW01W	675	396	58,7	378	193	51,1	143	37,8	19	5,0	23	6,1		
		LW01L	675	396	58,7	390	197	50,5	125	32,1	24	6,2	19	4,9	25	6,4
		LW96L	630	447	71,0	438	247	56,4	122	27,9	21	4,8	26	5,9	22	5,0
		BW98Z	638	457	80,2	449	231	51,4	128	28,5	29	6,5	20	4,5	41	9,1
022	Höheinöd	LW01W	1 109	697	62,8	656	363	55,3	184	28,0	53	8,1	56	8,5		
		LW01L	1 109	697	62,8	679	395	58,2	129	19,0	46	6,8	27	4,0	82	12,1
		LW96L	1 123	840	74,8	800	445	55,6	163	20,4	79	9,9	51	6,4	62	7,8
		BW98Z	1 122	850	85,4	836	470	56,2	196	23,4	52	6,2	39	4,7	79	9,4
015	Heltersberg	LW01W	1 733	1 142	65,9	1 087	425	39,1	536	49,3	51	4,7	75	6,9		
		LW01L	1 733	1 142	65,9	1 106	485	43,9	455	41,1	38	3,4	44	4,0	84	7,6
		LW96L	1 716	1 329	77,4	1 291	498	38,6	508	39,3	93	7,2	88	6,8	104	8,1
		BW98Z	1 726	1 274	86,0	1 247	512	41,1	459	36,8	86	6,9	66	5,3	124	9,9
016	Hermersberg	LW01W	1 435	1 042	72,6	994	211	21,2	710	71,4	40	4,0	33	3,3		
		LW01L	1 435	1 042	72,6	985	318	32,3	545	55,3	45	4,6	24	2,4	53	5,4
		LW96L	1 487	1 183	79,6	1 125	326	29,0	644	57,2	58	5,2	40	3,6	57	5,1
		BW98Z	1 467	1 148	89,1	1 113	387	34,8	567	50,9	48	4,3	38	3,4	73	6,6
025	Horbach	LW01W	442	301	68,1	283	84	29,7	159	56,2	25	8,8	15	5,3		
		LW01L	442	301	68,1	292	89	30,5	117	40,1	14	4,8	8	2,7	64	21,9
		LW96L	417	333	79,9	315	94	29,8	154	48,9	14	4,4	21	6,7	32	10,2
		BW98Z	431	337	87,5	324	107	33,0	153	47,2	10	3,1	16	4,9	38	11,7
044	Schmalenberg	LW01W	601	353	58,7	337	219	65,0	85	25,2	11	3,3	22	6,5		
		LW01L	601	353	58,7	348	228	65,5	59	17,0	7	2,0	20	5,7	34	9,8
		LW96L	522	368	70,5	356	249	69,9	64	18,0	16	4,5	17	4,8	10	2,8
		BW98Z	561	438	83,1	429	292	68,1	80	18,6	17	4,0	16	3,7	24	5,6

noch: 12. Ergebnisse der kreisangehörigen Gemeinden

noch: 340 Landkreis Südwestpfalz

Schl. Nr.	Gemeinde	Wahl	Wahlberechtigte	Wähler	Wahlbeteiligung	Gültige Stimmen	Von den gültigen Stimmen entfielen auf									
							SPD		CDU		F.D.P.		GRÜNE		Sonstige	
							Anzahl	%	Anzahl	%	Anzahl	%	Anzahl	%	Anzahl	%
050	Steinalben	LW01W	353	237	67,1	222	70	31,5	121	54,5	18	8,1	13	5,9		
		LW01L	353	237	67,1	230	77	33,5	94	40,9	15	6,5	8	3,5	36	15,7
		LW96L	328	244	74,4	232	90	38,8	92	39,7	22	9,5	14	6,0	14	6,0
		BW98Z	341	243	82,7	238	103	43,3	89	37,4	12	5,0	8	3,4	26	10,9
054	Waldfischbach-Burgalben	LW01W	4 193	2 617	62,4	2 471	982	39,7	1 180	47,8	140	5,7	169	6,8		
		LW01L	4 193	2 617	62,4	2 528	1 137	45,0	954	37,7	156	6,2	101	4,0	180	7,1
		LW96L	4 276	3 152	73,7	3 052	1 224	40,1	1 259	41,3	215	7,0	188	6,2	166	5,4
		BW98Z	4 244	2 906	83,7	2 850	1 227	43,1	1 084	38,0	168	5,9	146	5,1	225	7,9
	Zusammen	LW01W	10 541	6 785	64,4	6 428	2 547	39,6	3 118	48,5	357	5,6	406	6,3		
		LW01L	10 541	6 785	64,4	6 558	2 926	44,6	2 478	37,8	345	5,3	251	3,8	558	8,5
		LW96L	10 499	7 896	75,2	7 609	3 173	41,7	3 006	39,5	518	6,8	445	5,8	467	6,1
		BW98Z	10 530	7 653	84,9	7 486	3 329	44,5	2 756	36,8	422	5,6	349	4,7	630	8,4
07	VG Wallhalben															
204	Biedershausen	LW01W	181	140	77,3	130	45	34,6	35	26,9	21	16,2	6	4,6	23	17,7
		LW01L	181	140	77,3	132	57	43,2	37	28,0	15	11,4	4	3,0	19	14,4
		LW96L	172	118	68,6	115	33	28,7	32	27,8	30	26,1	4	3,5	16	13,9
		BW98Z	180	144	84,7	135	51	37,8	41	30,4	24	17,8	5	3,7	14	10,4
017	Herschberg	LW01W	716	522	72,9	489	236	48,3	123	25,2	46	9,4	7	1,4	77	15,7
		LW01L	716	522	72,9	497	279	56,1	130	26,2	48	9,7	5	1,0	35	7,0
		LW96L	736	530	72,0	509	277	54,4	125	24,6	60	11,8	15	2,9	32	6,3
		BW98Z	715	553	90,1	543	336	61,9	140	25,8	31	5,7	11	2,0	25	4,6
018	Hettenhausen	LW01W	220	150	68,2	135	40	29,6	62	45,9	9	6,7	3	2,2	21	15,6
		LW01L	220	150	68,2	137	44	32,1	61	44,5	11	8,0	2	1,5	19	13,9
		LW96L	214	144	67,3	136	43	31,6	69	50,7	5	3,7	4	2,9	15	11,0
		BW98Z	219	179	85,6	168	73	43,5	65	38,7	7	4,2	8	4,8	15	8,9
215	Knopp-Labach	LW01W	380	268	70,5	253	43	17,0	123	48,6	12	4,7	6	2,4	69	27,3
		LW01L	380	268	70,5	241	64	26,6	132	54,8	8	3,3	5	2,1	32	13,3
		LW96L	374	292	78,1	283	60	21,2	166	58,7	12	4,2	25	8,8	20	7,1
		BW98Z	379	320	89,6	309	88	28,5	174	56,3	7	2,3	13	4,2	27	8,7
216	Krähenberg	LW01W	141	104	73,8	101	20	19,8	32	31,7	27	26,7	4	4,0	18	17,8
		LW01L	141	104	73,8	100	32	32,0	27	27,0	28	28,0	4	4,0	9	9,0
		LW96L	145	114	78,6	113	37	32,7	30	26,5	40	35,4	3	2,7	3	2,7
		BW98Z	142	121	86,4	121	41	33,9	47	38,8	20	16,5	6	5,0	7	5,8
219	Obernheim-Kirchenarnbach	LW01W	1 425	750	52,6	691	154	22,3	333	48,2	55	8,0	5	0,7	144	20,8
		LW01L	1 425	750	52,6	705	206	29,2	336	47,7	48	6,8	5	0,7	110	15,6
		LW96L	1 443	825	57,2	800	250	31,3	385	48,1	62	7,8	13	1,6	90	11,3
		BW98Z	1 471	1 053	76,2	1 029	413	40,1	469	45,6	43	4,2	13	1,3	91	8,8
041	Saalstadt	LW01W	287	211	73,5	204	64	31,4	73	35,8	26	12,7	7	3,4	34	16,7
		LW01L	287	211	73,5	202	76	37,6	72	35,6	24	11,9	6	3,0	24	11,9
		LW96L	272	217	79,8	213	89	41,8	77	36,2	28	13,1	3	1,4	16	7,5
		BW98Z	292	236	91,1	227	89	39,2	80	35,2	29	12,8	4	1,8	25	11,0
042	Schauerberg	LW01W	165	121	73,3	117	19	16,2	68	58,1	4	3,4			26	22,2
		LW01L	165	121	73,3	119	30	25,2	69	58,0	9	7,6			11	9,2
		LW96L	180	159	88,3	155	35	22,6	98	63,2	11	7,1	3	1,9	8	5,2
		BW98Z	169	141	87,6	137	39	28,5	74	54,0	10	7,3	5	3,6	9	6,6
224	Schmitshausen	LW01W	349	226	64,8	218	40	18,3	112	51,4	13	6,0	6	2,8	47	21,6
		LW01L	349	226	64,8	218	63	28,9	120	55,0	12	5,5	2	0,9	21	9,6
		LW96L	351	279	79,5	264	78	29,5	136	51,5	18	6,8	10	3,8	22	8,3
		BW98Z	345	285	89,6	280	100	35,7	132	47,1	17	6,1	7	2,5	24	8,6
225	Wallhalben	LW01W	763	602	78,9	586	92	15,7	111	18,9	37	6,3	8	1,4	338	57,7
		LW01L	763	602	78,9	575	191	33,2	149	25,9	39	6,8	13	2,3	183	31,8
		LW96L	734	573	78,1	551	252	45,7	195	35,4	49	8,9	20	3,6	35	6,4
		BW98Z	751	604	89,5	596	281	47,1	226	37,9	38	6,4	11	1,8	40	6,7

noch: 12. Ergebnisse der kreisangehörigen Gemeinden

noch: 340 Landkreis Südwestpfalz

Schl. Nr.	Gemeinde	Wahl	Wahlberechtigte	Wähler	Wahlbeteiligung	Gültige Stimmen	Von den gültigen Stimmen entfielen auf									
							SPD		CDU		F.D.P.		GRÜNE		Sonstige	
							Anzahl	%	Anzahl	%	Anzahl	%	Anzahl	%	Anzahl	%
055	Weselberg	LW01W	1 100	729	66,3	683	129	18,9	380	55,6	21	3,1	14	2,0	139	20,4
		LW01L	1 100	729	66,3	694	158	22,8	378	54,5	23	3,3	8	1,2	127	18,3
		LW96L	1 085	794	73,2	738	181	24,5	450	61,0	27	3,7	25	3,4	55	7,5
		BW98Z	1 115	854	85,2	814	231	28,4	446	54,8	31	3,8	23	2,8	83	10,2
228	Winterbach (Pfalz)	LW01W	378	234	61,9	220	112	50,9	47	21,4	15	6,8	10	4,5	36	16,4
		LW01L	378	234	61,9	223	138	61,9	42	18,8	11	4,9	8	3,6	24	10,8
		LW96L	363	252	69,4	247	158	64,0	52	21,1	8	3,2	10	4,0	19	7,7
		BW98Z	377	295	84,5	289	172	59,5	62	21,5	12	4,2	15	5,2	28	9,7
	Zusammen	LW01W	6 105	4 057	66,5	3 827	994	26,0	1 499	39,2	286	7,5	76	2,0	972	25,4
		LW01L	6 105	4 057	66,5	3 843	1 338	34,8	1 553	40,4	276	7,2	62	1,6	614	16,0
		LW96L	6 069	4 297	70,8	4 124	1 493	36,2	1 815	44,0	350	8,5	135	3,3	331	8,0
		BW98Z	6 155	4 785	84,9	4 648	1 914	41,2	1 956	42,1	269	5,8	121	2,6	388	8,3
08	VG Zweibrücken-Land															
201	Althornbach	LW01W	618	404	65,4	391	167	42,7	47	12,0	121	30,9	21	5,4	35	9,0
		LW01L	618	404	65,4	385	213	55,3	42	10,9	72	18,7	16	4,2	42	10,9
		LW96L	605	444	73,4	426	266	62,4	54	12,7	40	9,4	21	4,9	45	10,6
		BW98Z	636	525	87,8	519	314	60,5	86	16,6	48	9,2	20	3,9	51	9,8
202	Battweiler	LW01W	613	497	81,1	483	246	50,9	82	17,0	100	20,7	18	3,7	37	7,7
		LW01L	613	497	81,1	473	260	55,0	72	15,2	75	15,9	13	2,7	53	11,2
		LW96L	625	462	73,9	450	247	54,9	73	16,2	77	17,1	15	3,3	38	8,4
		BW98Z	623	486	85,1	478	284	59,4	92	19,2	42	8,8	21	4,4	39	8,2
203	Bechhofen	LW01W	1 868	1 214	65,0	1 153	522	45,3	483	41,9	52	4,5	39	3,4	57	4,9
		LW01L	1 868	1 214	65,0	1 162	553	47,6	447	38,5	44	3,8	30	2,6	88	7,6
		LW96L	1 773	1 303	73,5	1 254	575	45,9	495	39,5	56	4,5	49	3,9	79	6,3
		BW98Z	1 836	1 398	87,3	1 366	643	47,1	499	36,5	58	4,2	49	3,6	117	8,6
206	Contwig	LW01W	4 016	2 533	63,1	2 413	763	31,6	1 117	46,3	236	9,8	113	4,7	184	7,6
		LW01L	4 016	2 533	63,1	2 445	959	39,2	1 065	43,6	151	6,2	74	3,0	196	8,0
		LW96L	4 059	2 903	71,5	2 764	950	34,4	1 258	45,5	177	6,4	140	5,1	239	8,6
		BW98Z	4 065	3 094	84,5	3 017	1 174	38,9	1 272	42,2	167	5,5	112	3,7	292	9,7
207	Dellfeld	LW01W	1 102	753	68,3	728	365	50,1	172	23,6	77	10,6	24	3,3	90	12,4
		LW01L	1 102	753	68,3	729	390	53,5	158	21,7	56	7,7	28	3,8	97	13,3
		LW96L	1 082	831	76,8	810	468	57,8	162	20,0	89	11,0	31	3,8	60	7,4
		BW98Z	1 118	870	87,4	860	513	59,7	181	21,0	60	7,0	35	4,1	71	8,3
208	Dietrichingen	LW01W	264	198	75,0	191	46	24,1	33	17,3	101	52,9	9	4,7	2	1,0
		LW01L	264	198	75,0	189	72	38,1	45	23,8	58	30,7	6	3,2	8	4,2
		LW96L	245	204	83,3	200	86	43,0	49	24,5	43	21,5	6	3,0	16	8,0
		BW98Z	243	200	88,5	198	87	43,9	62	31,3	27	13,6	6	3,0	16	8,1
209	Großbundenbach	LW01W	303	205	67,7	203	106	52,2	53	26,1	22	10,8	12	5,9	10	4,9
		LW01L	303	205	67,7	204	110	53,9	47	23,0	21	10,3	9	4,4	17	8,3
		LW96L	302	204	67,5	201	113	56,2	49	24,4	16	8,0	8	4,0	15	7,5
		BW98Z	300	227	82,8	223	115	51,6	69	30,9	11	4,9	11	4,9	17	7,6
210	Großsteinhausen	LW01W	476	260	54,6	253	84	33,2	73	28,9	67	26,5	12	4,7	17	6,7
		LW01L	476	260	54,6	251	118	47,0	68	27,1	30	12,0	11	4,4	24	9,6
		LW96L	460	278	60,4	274	103	37,6	97	35,4	28	10,2	15	5,5	31	11,3
		BW98Z	474	329	75,8	323	153	47,4	104	32,2	23	7,1	10	3,1	33	10,2
211	Hornbach, St.	LW01W	1 242	904	72,8	873	127	14,5	85	9,7	625	71,6	17	1,9	19	2,2
		LW01L	1 242	904	72,8	853	305	35,8	124	14,5	348	40,8	23	2,7	53	6,2
		LW96L	1 315	992	75,4	958	506	52,8	181	18,9	163	17,0	37	3,9	71	7,4
		BW98Z	1 294	952	85,4	936	487	52,0	205	21,9	108	11,5	33	3,5	103	11,0
213	Kleinbundenbach	LW01W	355	206	58,0	197	86	43,7	46	23,4	32	16,2	14	7,1	19	9,6
		LW01L	355	206	58,0	199	119	59,8	38	19,1	16	8,0	7	3,5	19	9,5
		LW96L	314	205	65,3	201	115	57,2	39	19,4	23	11,4	15	7,5	9	4,5
		BW98Z	324	246	81,5	243	127	52,3	66	27,2	17	7,0	17	7,0	16	6,6

noch: 12. Ergebnisse der kreisangehörigen Gemeinden

noch: 340 Landkreis Südwestpfalz

Schl. Nr.	Gemeinde	Wahl	Wahlberechtigte	Wähler	Wahlbeteiligung	Gültige Stimmen	Von den gültigen Stimmen entfielen auf									
							SPD		CDU		F.D.P.		GRÜNE		Sonstige	
							Anzahl	%	Anzahl	%	Anzahl	%	Anzahl	%	Anzahl	%
214	Kleinsteinhausen	LW01W	614	365	59,4	350	111	31,7	142	40,6	45	12,9	15	4,3	37	10,6
		LW01L	614	365	59,4	350	145	41,4	126	36,0	17	4,9	14	4,0	48	13,7
		LW96L	586	388	66,2	370	161	43,5	136	36,8	23	6,2	11	3,0	39	10,5
		BW98Z	592	454	83,9	444	204	45,9	159	35,8	23	5,2	16	3,6	42	9,5
212	Käshofen	LW01W	535	321	60,0	307	167	54,4	59	19,2	43	14,0	14	4,6	24	7,8
		LW01L	535	321	60,0	314	187	59,6	51	16,2	27	8,6	15	4,8	34	10,8
		LW96L	483	320	66,3	307	178	58,0	58	18,9	28	9,1	20	6,5	23	7,5
		BW98Z	534	435	86,0	428	248	57,9	101	23,6	30	7,0	23	5,4	26	6,1
218	Mauschbach	LW01W	206	165	80,1	157	42	26,8	16	10,2	91	58,0	1	0,6	7	4,5
		LW01L	206	165	80,1	155	81	52,3	27	17,4	29	18,7	1	0,6	17	11,0
		LW96L	178	143	80,3	135	90	66,7	17	12,6	19	14,1	4	3,0	5	3,7
		BW98Z	180	154	89,5	151	91	60,3	33	21,9	17	11,3	3	2,0	7	4,6
221	Riedelberg	LW01W	362	239	66,0	225	55	24,4	132	58,7	19	8,4	6	2,7	13	5,8
		LW01L	362	239	66,0	227	81	35,7	113	49,8	5	2,2	5	2,2	23	10,1
		LW96L	346	263	76,0	248	67	27,0	139	56,0	10	4,0	12	4,8	20	8,1
		BW98Z	353	289	84,8	281	104	37,0	139	49,5	9	3,2	3	1,1	26	9,3
223	Rosenkopf	LW01W	269	172	63,9	167	81	48,5	38	22,8	31	18,6	7	4,2	10	6,0
		LW01L	269	172	63,9	163	90	55,2	35	21,5	14	8,6	5	3,1	19	11,7
		LW96L	253	186	73,5	184	94	51,1	40	21,7	28	15,2	12	6,5	10	5,4
		BW98Z	269	209	86,4	206	111	53,9	49	23,8	17	8,3	10	4,9	19	9,2
226	Walshausen	LW01W	287	163	56,8	156	71	45,5	29	18,6	39	25,0	4	2,6	13	8,3
		LW01L	287	163	56,8	156	84	53,8	29	18,6	17	10,9	2	1,3	24	15,4
		LW96L	274	172	62,8	162	94	58,0	17	10,5	15	9,3	14	8,6	22	13,6
		BW98Z	286	215	82,1	210	120	57,1	41	19,5	17	8,1	7	3,3	25	11,9
227	Wiesbach	LW01W	475	321	67,6	296	124	41,9	114	38,5	24	8,1	12	4,1	22	7,4
		LW01L	475	321	67,6	307	139	45,3	113	36,8	11	3,6	11	3,6	33	10,7
		LW96L	481	338	70,3	328	164	50,0	113	34,5	13	4,0	10	3,0	28	8,5
		BW98Z	481	376	82,5	370	182	49,2	127	34,3	10	2,7	15	4,1	36	9,7
	Zusammen	LW01W	13 605	8 920	65,6	8 543	3 163	37,0	2 721	31,9	1 725	20,2	338	4,0	596	7,0
		LW01L	13 605	8 920	65,6	8 562	3 906	45,6	2 600	30,4	991	11,6	270	3,2	795	9,3
		LW96L	13 381	9 636	72,0	9 272	4 277	46,1	2 977	32,1	848	9,1	420	4,5	750	8,1
		BW98Z	13 608	10 459	85,1	10 253	4 957	48,3	3 285	32,0	684	6,7	391	3,8	936	9,1



13. Ergebnisse der Landtagswahlen und Sitzverteilung 1947-2001

Jahr	Gültige Stimmen Insgesamt	Sitze insgesamt	SPD			CDU			F.D.P.			GRÜNE			Sonstige		
			Stimmen		Sitze	Stimmen		Sitze	Stimmen		Sitze	Stimmen		Sitze	Stimmen		Sitze
			Anzahl	%	Anzahl	%	Anzahl	%	Anzahl	%	Anzahl	%	Anzahl	%	Anzahl	%	Anzahl
1947	1 161 052	101	398 594	34,3	34	547 875	47,2	48	113 844	9,8	11	-	-	100 739	8,7	8 1)	
1951	1 437 250	100	488 374	34,0	38	563 274	39,2	43	240 071	16,7	19	-	-	145 531	10,1	-	
1955	1 583 829	100	501 751	31,7	36	741 384	46,8	51	201 847	12,7	13	-	-	138 847	8,8	-	
1959	1 712 354	100	596 984	34,9	37	829 236	48,4	52	165 937	9,7	10	-	-	120 197	7,0	1 2)	
1963	1 752 486	100	713 469	40,7	43	777 838	44,4	46	177 377	10,1	11	-	-	83 802	4,8	-	
1967	1 843 959	100	679 177	36,8	39	861 142	46,7	49	153 089	8,3	8	-	-	150 551	8,2	4 3)	
1971	2 026 372	100	821 350	40,5	42	1 012 847	50,0	52	120 444	5,9	6	-	-	71 731	3,5	-	
1975	2 120 481	100	817 018	38,5	40	1 143 360	53,9	55	118 762	5,6	5	-	-	41 341	1,9	-	
1979	2 184 540	100	923 965	42,3	43	1 094 480	50,1	51	139 248	6,4	6	-	-	26 847	1,2	-	
1983	2 515 393	100	995 795	39,6	43	1 306 090	51,9	57	88 289	3,5	-	113 809	4,5	11 410	0,5	-	
1987	2 177 314	100	844 241	38,8	40	981 412	45,1	48	158 964	7,3	7	128 653	5,9	64 044	2,9	-	
1991 <sup>4)</sup>	2 125 407	101	951 695	44,8	47	822 449	38,7	40	146 400	6,9	7	137 139	6,5	67 724	3,2	-	
1996	2 063 726	101	821 539	39,8	43	798 166	38,7	41	184 426	8,9	10	142 665	6,9	116 930	5,7	-	
2001	1 833 846	101	820 610	44,7	49	647 238	35,3	38	143 427	7,8	8	95 567	5,2	127 004	6,9	-	

1) KPD. - 2) DRP. - 3) NPD. - 4) Ab 1991 Landesstimmen.



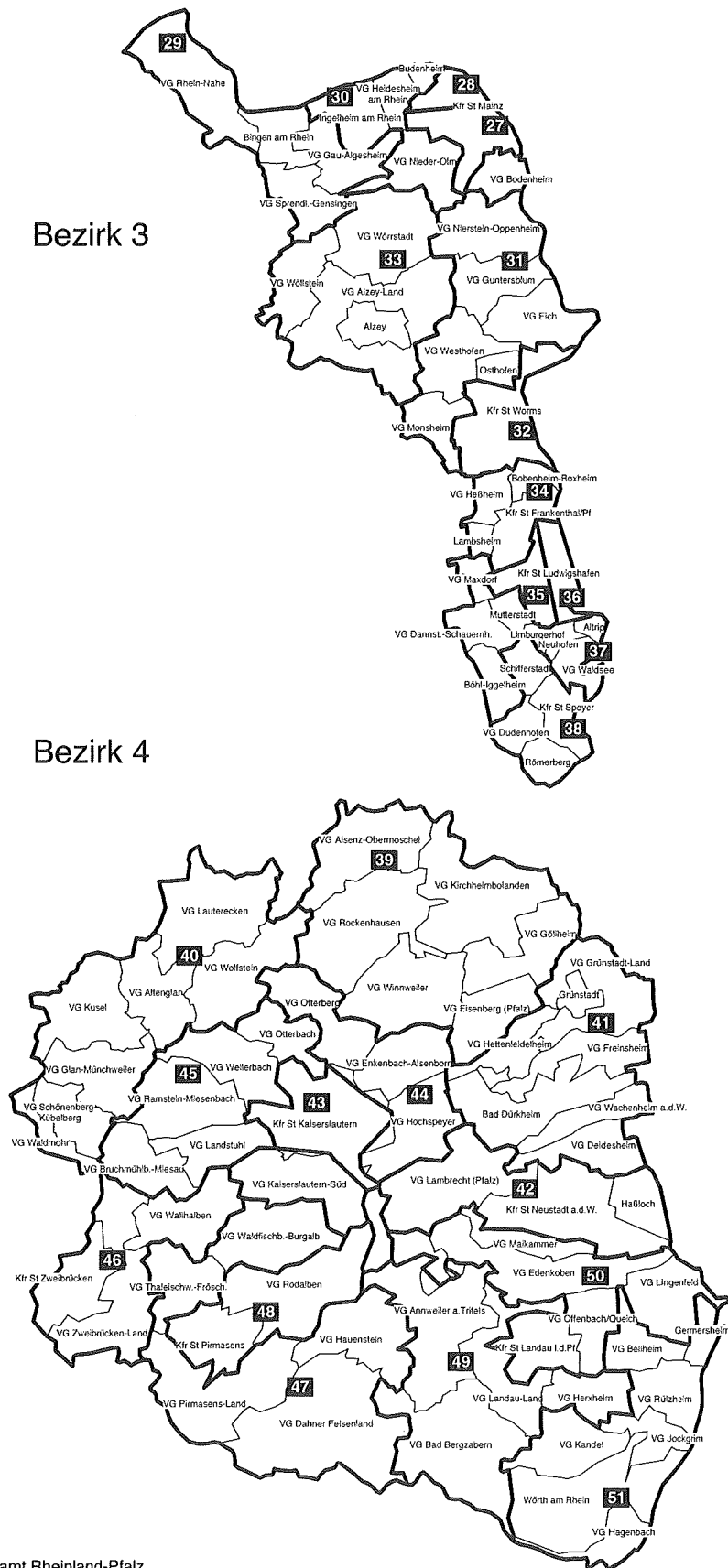
**C. Bezirke und Wahlkreise, Wahlvorschläge  
und Berechnung der Sitzverteilung**





Bezirk 3

Bezirk 4



Statistisches Landesamt Rheinland-Pfalz

## 2. Beschreibung der rheinland-pfälzischen Wahlkreise

### Bezirk 1

#### *Wahlkreis 1 - Betzdorf/Kirchen (Sieg)*

umfasst vom Landkreis Altenkirchen (Westerwald) die verbandsfreie Gemeinde Herdorf sowie die Verbandsgemeinden Betzdorf, Daaden und Kirchen (Sieg).

#### *Wahlkreis 2 - Altenkirchen (Westerwald)*

umfasst vom Landkreis Altenkirchen (Westerwald) die Verbandsgemeinden Altenkirchen (Westerwald), Flammersfeld, Gebhardshain, Hamm (Sieg) und Wissen

#### *Wahlkreis 3 - Linz am Rhein/Rengsdorf*

umfasst vom Landkreis Neuwied die Verbandsgemeinden Asbach, Bad Hönningen, Linz am Rhein, Rengsdorf, Unkel und Waldbreitbach

#### *Wahlkreis 4 - Neuwied*

umfasst vom Landkreis Neuwied die große kreisangehörige Stadt Neuwied sowie die Verbandsgemeinden Dierdorf und Puderbach

#### *Wahlkreis 5 - Bad Marienberg (Westerwald)/Westerburg*

umfasst vom Westerwaldkreis die Verbandsgemeinden Bad Marienberg (Westerwald), Hachenburg, Rennerod, Selters (Westerwald) und Westerburg

#### *Wahlkreis 6 - Montabaur*

umfasst vom Westerwaldkreis die Verbandsgemeinden Höhr-Grenzhausen, Montabaur, Ransbach-Baumbach, Wallmerod und Wirges

#### *Wahlkreis 7 - Diez/Nassau*

umfasst vom Rhein-Lahn-Kreis die Verbandsgemeinden Diez, Hahnstätten, Katzenelnbogen, Nassau und Nastätten

#### *Wahlkreis 8 - Koblenz/Lahnstein*

umfasst das rechts des Rheins gelegene Gebiet der kreisfreien Stadt Koblenz sowie vom Rhein-Lahn-Kreis die große kreisangehörige Stadt Lahnstein sowie die Verbandsgemeinden Bad Ems, Braubach und Loreley

#### *Wahlkreis 9 - Koblenz*

umfasst das links des Rheins gelegene Gebiet der kreisfreien Stadt Koblenz

#### *Wahlkreis 10 - Bendorf/Weißenthurm*

umfasst vom Landkreis Mayen-Koblenz die verbandsfreie Gemeinde Bendorf sowie die Verbandsgemeinden Valendar und Weißenthurm

#### *Wahlkreis 11 - Andernach*

umfasst vom Landkreis Mayen-Koblenz die große kreisangehörige Stadt Andernach sowie die Verbandsgemeinden Pellenz und Mendig

#### *Wahlkreis 12 - Mayen*

umfasst vom Landkreis Mayen-Koblenz die große kreisangehörige Stadt Mayen sowie die Verbandsgemeinden Maifeld, Mayen-Land, Rhens und Untermosel

#### *Wahlkreis 13 - Remagen/Sinzig*

umfasst vom Landkreis Ahrweiler die verbandsfreien Gemeinden Remagen und Sinzig sowie die Verbandsgemeinden Bad Breisig und Brohlthal

#### *Wahlkreis 14 - Bad Neuenahr-Ahrweiler*

umfasst vom Landkreis Ahrweiler die verbandsfreien Gemeinden Bad Neuenahr-Ahrweiler und Grafschaft sowie die Verbandsgemeinden Adenau und Altenahr

### Bezirk 2

#### *Wahlkreis 15 - Cochem-Zell*

umfasst den Landkreis Cochem-Zell

#### *Wahlkreis 16 - Rhein-Hunsrück*

umfasst vom Rhein-Hunsrück-Kreis die verbandsfreie Gemeinde Boppard sowie die Verbandsgemeinden Emmelshausen, Kastellaun, Rheinböllen, St. Goar-Oberwesel und Simmern/Hunsrück

#### *Wahlkreis 17 - Bad Kreuznach*

umfasst vom Landkreis Bad Kreuznach die große kreisangehörige Stadt Bad Kreuznach sowie die Verbandsgemeinden Bad Kreuznach, Bad Münster am Stein-Ebernburg, Langenlonsheim und Stromberg

#### *Wahlkreis 18 - Kirn/Bad Sobernheim*

umfasst vom Landkreis Bad Kreuznach die verbandsfreie Gemeinde Kirn sowie die Verbandsgemeinden Kirn-Land, Meisenheim, Rüdesheim und Bad Sobernheim

#### *Wahlkreis 19 - Birkenfeld*

umfasst den Landkreis Birkenfeld

#### *Wahlkreis 20 - Daun*

umfasst den Landkreis Daun

#### *Wahlkreis 21 - Bitburg-Prüm*

umfasst den Landkreis Bitburg-Prüm

#### *Wahlkreis 22 - Wittlich*

umfasst vom Landkreis Bernkastel-Wittlich die verbandsfreie Gemeinde Wittlich und die Verbandsgemeinden Kröv-Bausendorf, Manderscheid und Wittlich-Land

#### *Wahlkreis 23 - Bernkastel-Kues/Morbach/ Kirchberg (Hunsrück)*

umfasst vom Landkreis Bernkastel-Wittlich die verbandsfreie Gemeinde Morbach sowie die Verbandsgemeinden Bernkastel-Kues, Neumagen-Dhron, Thalfang am Erbeskopf, Traben-Trarbach und vom Rhein-Hunsrück-Kreis die Verbandsgemeinde Kirchberg (Hunsrück)

#### *Wahlkreis 24 - Trier/Schweich*

umfasst die Stadtteile Biewer, Ehrang, Pfalzel und Ruwer/Eitelsbach der kreisfreien Stadt Trier sowie vom Landkreis Trier-Saarburg die Verbandsgemeinden Ruwer, Schweich an der Römischen Weinstraße und Trier-Land

#### *Wahlkreis 25 - Trier*

umfasst die kreisfreie Stadt Trier ohne die Stadtteile Biewer, Ehrang, Pfalzel und Ruwer/Eitelsbach

#### *Wahlkreis 26 - Konz/Saarburg*

umfasst vom Landkreis Trier-Saarburg die Verbandsgemeinden Hermeskeil, Kell am See, Konz und Saarburg

### **Bezirk 3**

#### *Wahlkreis 27 - Mainz I*

umfasst die Stadtteile Mainz-Altstadt, Mainz-Neustadt, Mainz-Oberstadt, Mainz-Hartenberg / Münchfeld und Mainz-Mombach der kreisfreien Stadt Mainz

#### *Wahlkreis 28 - Mainz II*

umfasst die Stadtteile Mainz-Bretzenheim, Mainz-Drais, Mainz-Ebersheim, Mainz-Finthen, Mainz-Gonsenheim, Mainz-Hechtsheim, Mainz-Laubenheim, Mainz-Lerchenberg, Mainz-Marienborn und Mainz-Weisenau der kreisfreien Stadt Mainz

#### *Wahlkreis 29 - Bingen am Rhein*

umfasst vom Landkreis Mainz-Bingen die große kreisangehörige Stadt Bingen am Rhein sowie die Verbandsgemeinden Gau-Algesheim, Rhein-Nahe und Sprendlingen-Genzingen

#### *Wahlkreis 30 - Ingelheim am Rhein*

umfasst vom Landkreis Mainz-Bingen die große kreisangehörige Stadt Ingelheim am Rhein und die verbandsfreie Gemeinde Budenheim sowie die Verbandsgemeinden Bodenheim, Heidesheim am Rhein und Nieder-Olm

#### *Wahlkreis 31 - Nierstein/Oppenheim*

umfasst vom Landkreis Mainz-Bingen die Verbandsgemeinden Guntersblum und Nierstein-Oppenheim sowie vom Landkreis Alzey-Worms die verbandsfreie Gemeinde Osthofen und die Verbandsgemeinden Eich, Monsheim und Westhofen

#### *Wahlkreis 32 - Worms*

umfasst die kreisfreie Stadt Worms

#### *Wahlkreis 33 - Alzey*

umfasst vom Landkreis Alzey-Worms die verbandsfreie Gemeinde Alzey sowie die Verbandsgemeinden Alzey-Land, Wöllstein und Wörrstadt

#### *Wahlkreis 34 - Frankenthal (Pfalz)*

umfasst die kreisfreie Stadt Frankenthal (Pfalz) sowie vom Landkreis Ludwigshafen die verbandsfreien Gemeinden Bobenheim-Roxheim und Lamsheim sowie die Verbandsgemeinde Heßheim

#### *Wahlkreis 35 - Ludwigshafen am Rhein I*

umfasst die Stadtteile Südliche Innenstadt, Nördliche Innenstadt, Friesenheim, Mundenheim und Rheingönheim der kreisfreien Stadt Ludwigshafen am Rhein

#### *Wahlkreis 36 - Ludwigshafen am Rhein II*

umfasst die Stadtteile Gartenstadt, Maudach, Oggersheim, Oppau und Ruchheim der kreisfreien Stadt Ludwigshafen am Rhein

#### *Wahlkreis 37 - Mutterstadt*

umfasst vom Landkreis Ludwigshafen die verbandsfreien Gemeinden Altrip, Böhl-Iggelheim, Limburgerhof, Mutterstadt und Neuhofen sowie die Verbandsgemeinden Dannstadt-Schauernheim, Maxdorf und Waldsee

#### *Wahlkreis 38 - Speyer*

umfasst die kreisfreie Stadt Speyer sowie vom Landkreis Ludwigshafen die verbandsfreien Gemeinden Römerberg und Schifferstadt und die Verbandsgemeinde Dudenhofen

### **Bezirk 4**

#### *Wahlkreis 39 - Donnersberg*

umfasst den Donnersbergkreis

#### *Wahlkreis 40 - Kusel*

umfasst den Landkreis Kusel

#### *Wahlkreis 41 - Bad Dürkheim*

umfasst vom Landkreis Bad Dürkheim die verbandsfreien Gemeinden Bad Dürkheim und Grünstadt sowie die Verbandsgemeinden Deidesheim, Freinsheim, Grünstadt-Land, Hettenleidelheim und Wachenheim an der Weinstraße

#### *Wahlkreis 42 - Neustadt an der Weinstraße*

umfasst die kreisfreie Stadt Neustadt an der Weinstraße sowie vom Landkreis Bad Dürkheim die verbandsfreie Gemeinde Haßloch und die Verbandsgemeinde Lambrecht (Pfalz)

#### *Wahlkreis 43 - Kaiserslautern I*

umfasst die kreisfreie Stadt Kaiserslautern ohne die Ortsbezirke Betzenberg, Dansenberg, Einsiedlerhof, Erfenbach, Erlenbach, Lämmchesberg/Universitätswohnstadt, Mölschbach, Morlautern und Siegelbach

#### *Wahlkreis 44 - Kaiserslautern II*

umfasst die Ortsbezirke Betzenberg, Dansenberg, Einsiedlerhof, Erfenbach, Erlenbach, Lämmchesberg/Universitätswohnstadt, Mölschbach, Morlautern und Siegelbach der kreisfreien Stadt Kaiserslautern sowie vom Landkreis Kaiserslautern die Verbandsgemeinden Enkenbach-Alsenborn, Hochspeyer, Kaiserslautern-Süd und Otterberg

#### *Wahlkreis 45 - Kaiserslautern-Land*

umfasst vom Landkreis Kaiserslautern die Verbandsgemeinden Bruchmühlbach-Miesau, Landstuhl, Otterbach, Ramstein-Miesenbach und Weilerbach

#### *Wahlkreis 46 - Zweibrücken*

umfasst die kreisfreie Stadt Zweibrücken sowie vom Landkreis Südwestpfalz die Verbandsgemeinden Wallhalben und Zweibrücken-Land

#### *Wahlkreis 47 - Pirmasens-Land*

umfasst vom Landkreis Südwestpfalz die Verbandsgemeinden Dahner Felsenland, Hauenstein, Pirmasens-Land, Thaleischweiler-Fröschen und Wald Fischbach-Burgalben

#### *Wahlkreis 48 - Pirmasens*

umfasst die kreisfreie Stadt Pirmasens sowie vom Landkreis Südwestpfalz die Verbandsgemeinde Rodalben

#### *Wahlkreis 49 - Südliche Weinstraße*

umfasst vom Landkreis Südliche Weinstraße die Verbandsgemeinden Annweiler am Trifels, Bad Bergzabern, Herxheim und Landau-Land

#### *Wahlkreis 50 - Landau in der Pfalz*

umfasst die kreisfreie Stadt Landau in der Pfalz und vom Landkreis Germersheim die Verbandsgemeinde Lingenfeld sowie vom Landkreis Südliche Weinstraße die Verbandsgemeinden Edenkoben, Maikammer und Offenbach an der Queich

#### *Wahlkreis 51 - Germersheim*

umfasst vom Landkreis Germersheim die verbandsfreien Gemeinden Germersheim und Wörth am Rhein sowie die Verbandsgemeinden Bellheim, Hagenbach, Jockgrim, Kandel und Rülzheim



### 3. Bekanntmachung der zugelassenen Landes- und Bezirkslisten

## Bekanntmachung des Landeswahlleiters über die zugelassenen Landes- und Bezirkslisten für die Landtagswahl am 25. März 2001

Gemäß § 43 des Landeswahlgesetzes i. V. m. § 36 Abs. 1 der Landeswahlordnung gebe ich für die Wahl zum 14. Landtag Rheinland-Pfalz am 25.03.2001 die durch den Landeswahlausschuss zugelassenen Landes- und Bezirkslisten in der gemäß § 44 Abs. 3 des Landeswahlgesetzes festgelegten Reihenfolge bekannt:

- |  |                      |
|--|----------------------|
| 1. Sozialdemokratische Partei Deutschlands Landesliste   | SPD                  |
| 2. Christlich Demokratische Union Deutschlands Bezirkslisten für die Bezirke 1, 2, 3 und 4             | CDU                  |
| 3. Freie Demokratische Partei Bezirkslisten für die Bezirke 1, 2, 3 und 4                              | F.D.P.               |
| 4. BÜNDNIS 90 / DIE GRÜNEN Landesliste   | GRÜNE                |
| 5. DIE REPUBLIKANER Landesliste  | REP                  |
| 6. Ökologisch-Demokratische Partei Landesliste   | ödp                  |
| 7. Nationaldemokratische Partei Deutschlands Landesliste   | NPD                  |
| 8. Partei Bibeltreuer Christen Landesliste   | PBC                  |
| 9. Landesverband Freier Wählergruppen Rheinland-Pfalz e.V. Bezirkslisten für die Bezirke 1, 2, 3 und 4 | FWG Rheinland-Pfalz  |
| 10. Mensch Umwelt Tierschutz Landesliste   | Die Tierschutzpartei |

Bad Ems, 09. Februar 2001

Der Landeswahlleiter  
Klaus Maxeiner

#### 1. Sozialdemokratische Partei Deutschlands (SPD) Landesliste

a) Bewerberin / Bewerber      b) Nachfolgerin / Nachfolger

- |  |  |
|--|--|
| 1. Beck, Kurt<br>geb. 1949<br>in Bad Bergzabern<br>Ministerpräsident, MdL<br><br>Feldpfad 1 a<br>76889 Steinfeld           | Schweitzer, Alexander Roger<br>geb. 1973<br>in Landau in der Pfalz<br>Student<br><br>Wiesenstraße 1 c<br>76831 Billigheim-Ingelheim        |
| 2. Pepper, Renate<br>geb. 1951<br>in Linz am Rhein<br>Dipl.-Sozialpädagogin, MdL<br><br>Hauptstraße 14<br>53547 Dattenberg | Lischewski, Axel<br>geb. 1954<br>in Duisburg<br>Lehrer<br><br>Tannenbergstraße 16<br>56579 Bonefeld  |
| 3. Gerster, Florian<br>geb. 1949<br>in Worms<br>Staatsminister, MdL<br><br>Wisserstraße 28<br>67550 Worms                  | Mangold-Wegner, Sigrid Katharina<br>geb. 1950<br>in Mainz-Gonsenheim<br>Kaufm. Angestellte<br><br>Dr.-Hoffmann-Straße 15<br>55278 Hahnheim |

- |   |  |
|---|--|
| 4. Klamm, Hannelore<br>geb. 1949<br>in Ludwigshafen am Rhein<br>Beamtin, MdL<br><br>Ginsterstraße 5<br>67112 Mutterstadt        | Wiebelskircher, Alfons<br>geb. 1945<br>in Bad Dürkheim<br>KFZ-Elektriker, selbständig<br><br>Rudolf-Diesel-Straße 6<br>67133 Maxdorf |
| 5. Grimm, Christoph<br>geb. 1943<br>in Frankfurt/Main<br>Mitglied des Landtags<br><br>Fritz-von-Wille-Straße 76<br>54296 Trier  | Hermann, Begoña<br>geb. 1956<br>in Nalbach/Saar<br>selbständig<br><br>Reichenspergerstraße 55<br>54296 Trier                         |
| 6. Mertes, Joachim<br>geb. 1949<br>in Trier<br>Bäcker, MdL<br><br>Beller Weg 4 a<br>56290 Buch                                  | Neuser, Norbert<br>geb. 1949<br>in Boppard<br>Rektor<br><br>Eschenweg 2<br>56154 Boppard   |
| 7. Spurzem, Anne<br>geb. 1955<br>in Mayen<br>Mitglied des Landtags<br><br>Im Bannen 69<br>56727 Mayen                           | Ziesemer, Hans-Georg<br>geb. 1944<br>in Danzig-Brösen<br>Industriekaufmann<br><br>Kolpingstraße 23<br>56751 Polch                    |
| 8. Dr. Schmidt, Gerhard<br>geb. 1940<br>in Kassel<br>Dipl.-Pädagoge, Theologe, MdL<br><br>Götzbornstraße 5<br>67706 Krickenbach | Heid, Petra<br>geb. 1957<br>in Landstuhl<br>Biologin<br><br>Karlstalstraße 9<br>67707 Schopp   |
| 9. Kipp, Anne<br>geb. 1951<br>in Münster-Sarmsheim<br>Hausfrau, MdL<br><br>Weyerweg 16<br>55424 Münster-Sarmsheim               | Nauheimer, Frank<br>geb. 1971<br>in Ingelheim am Rhein<br>Bankkaufmann<br><br>Jahnstraße 3<br>55459 Grolsheim                        |
| 10. Bruch, Karl Peter<br>geb. 1946<br>in Nastätten<br>Mitglied des Landtags<br><br>Schulstraße 16<br>56355 Nastätten            | Puchtler, Frank<br>geb. 1962<br>in Limburg<br>Sparkassenbetriebswirt<br><br>Kaltenbachstraße 7<br>65558 Obernaisen                   |
| 11. Mittler, Gernot<br>geb. 1940<br>in Obermendig<br>Staatsminister, MdL<br><br>Im Band 15<br>56743 Mendig                      | Hoch, Clemens<br>geb. 1978<br>in Andernach<br>Student<br><br>Antel 55<br>56626 Andernach   |

- |   |  |  |  |
|---|--|--|--|
| 12. Baumann, Christine<br>geb. 1949<br>in Kaiserslautern<br>Mitglied des Landtags<br><br>Am Gutleuthaus 27<br>76829 Landau in der Pfalz | Schäfers, Serge<br>geb. 1975<br>in Landau in der Pfalz<br>Student<br><br>Goethestraße 7<br>67360 Lingenfeld  | 21. Geis, Manfred<br>geb. 1949<br>in Ellerstadt<br>Leitender Geschäftsführer, MdL<br><br>Otto-Schmitt-Groß-Straße 36<br>67098 Bad Dürkheim | Mrosek-Handwerk, Heike<br>geb. 1957<br>in Unterrieden<br>Rechtsanwältin<br><br>Freundchen-Straße 14<br>67269 Grünstadt |
| 13. Itzek, Gerd<br>geb. 1947<br>in Hütschenhausen<br>Dipl.-Finanzwirt (FH), MdL<br><br>Saarlandstraße 39<br>67061 Ludwigshafen am Rhein | Steinruck-Mink, Jutta<br>geb. 1962<br>in Ludwigshafen am Rhein<br>Dipl.-Betriebswirtin (BA)<br><br>Frankenthaler Straße 172<br>67059 Ludwigshafen am Rhein | 22. Leppla, Ruth<br>geb. 1948<br>in Kaiserslautern<br>Arztsekretärin<br><br>Ernst-Christmann-Straße 28<br>67659 Kaiserslautern             | Ehlgen, Michael<br>geb. 1957<br>in Kaiserslautern<br>Dipl.-Ingenieur<br><br>Spinozastraße 40<br>67663 Kaiserslautern   |
| 14. Elsner, Petra<br>geb. 1947<br>in Bad Pyrmont<br>Mitglied des Landtags<br><br>Lambertusstraße 21<br>53501 Grafschaft                 | Langenhorst, Fritz<br>geb. 1944<br>in Hamm/Westfalen<br>Soldat a.D.<br><br>Ahrtalstraße 6<br>53474 Bad Neuenahr-Ahrweiler                                  | 23. Schwarz, Franz<br>geb. 1940<br>in Niederflindewiesen<br>Gewerkschaftssekretär, MdL<br><br>Rosenweg 6<br>57572 Niederfischbach          | Rühmann, Reiner<br>geb. 1963<br>in Birnbach<br>Richter am Amtsgericht<br><br>Waldweg 18<br>57586 Weitfeld              |
| 15. Härtel, Roland<br>geb. 1944<br>in Reinheim/Hessen<br>Dipl.-Volkswirt<br><br>Eugen-Jäger-Straße 60<br>67346 Speyer                   | Ebli, Friederike<br>geb. 1950<br>in Speyer<br>Mitglied des Landtags<br><br>Am Buschweg 12<br>67374 Hanhofen  | 24. Schleicher-Rothmund, Barbara<br>geb. 1959<br>in Bad Godesberg<br>Dipl.-Übersetzerin<br><br>An den Tongruben 4<br>76764 Rheinzabern     | Benz, Karl Heinz<br>geb. 1966<br>in Homburg/Saar<br>Trainer<br><br>Eichenweg 23<br>76779 Scheibhardt                   |
| 16. Rösch, Günter<br>geb. 1943<br>in Rivenich<br>Mitglied des Landtags<br><br>Drosselweg 10<br>54470 Bernkastel-Kues                    | Brück, Bettina<br>geb. 1967<br>in Hermeskeil<br>Dipl.-Verwaltungswirtin<br><br>Ellernweg 6<br>54424 Thalfang   | 25. Fuhr, Alexander<br>geb. 1969<br>in Dahn<br>Historiker<br><br>Wieslauterstraße 8<br>66994 Dahn  | Herzog, Jürgen<br>geb. 1958<br>in Zweibrücken<br>Berufssoldat<br><br>Ringstraße 29<br>66506 Maßweiler                  |
| 17. Schmitt, Astrid<br>geb. 1959<br>in Hamburg-Harburg<br>Mitglied des Landtags<br><br>Hauptstraße 54<br>54570 Kirchweiler              | Jax, Wilfried<br>geb. 1958<br>in Uersfeld<br>Bundesbeamter<br><br>Brämelweg 7<br>56767 Uersfeld  | 26. Lewentz, Roger Günter Josef<br>geb. 1963<br>in Lahnstein<br>Mitglied des Landtags<br><br>Rheinuferstraße 74<br>56341 Kamp-Bornhofen    | Kring, Hans-Josef<br>geb. 1953<br>in Lykershausen<br>Technischer Beamter<br><br>Kirchstraße 5<br>56346 Lykershausen    |
| 18. Zuber, Walter<br>geb. 1943<br>in Alzey<br>Staatsminister, MdL<br><br>Beire-Le-Chatel-Straße 6<br>55291 Saulheim                     | Nuß, Katharina<br>geb. 1953<br>in Worms<br>Dipl.-Pädagogin<br><br>Kreuznacher Straße 21<br>55232 Alzey   | 27. Grosse, Marianne<br>geb. 1962<br>in Rendsburg<br>Politologin<br><br>Autalstraße 62<br>55299 Nackenheim                                 | Plöckes, Iris<br>geb. 1966<br>in Dülken<br>Dipl.-Volkswirtin<br><br>Schubertstraße 4<br>55270 Zornheim                 |
| 19. Mohr, Margit<br>geb. 1949<br>in Bruchmühlbach<br>Gymnasiallehrerin<br><br>Eichenflurstraße 7<br>66892 Bruchmühlbach-Miesau          | Matheis, Frank<br>geb. 1975<br>in Homburg<br>Student<br><br>Reichswaldstraße 3<br>66882 Hütschenhausen   | 28. Pörksen, Carsten<br>geb. 1944<br>in Nebel/Amrum<br>Geschäftsführer, MdL<br><br>Forstmeister-Gräff-Straße 8<br>55543 Bad Kreuznach      | Rönn, Peter<br>geb. 1968<br>in Koblenz<br>Ev. Diakon<br><br>Humperdinckstraße 34<br>55543 Bad Kreuznach                |
| 20. Schweitzer, Harald<br>geb. 1948<br>in Wirges<br>Mitglied des Landtags<br><br>Mozartstraße 17 a<br>56422 Wirges                      | Kerz, Inge<br>geb. 1949<br>in Dernbach<br>Angestellte<br><br>Erlenweg 11<br>56244 Ötzingen   | 29. Raab, Heike<br>geb. 1965<br>in Cochem<br>Referatsleiterin<br><br>Talstraße 26<br>56812 Cochem  | Klapperich, Jörg<br>geb. 1964<br>in Gillenbeuren<br>Technischer Angestellter<br><br>In den Sandgärten 20<br>56856 Zell |

- |   |   |   |   |
|---|---|---|---|
| 30. Dr. Mertes, Josef Peter<br>geb. 1946<br>in Trier<br>Präsident der ADD<br><br>Kapellenweg 17<br>54338 Schweich                             | Nink, Manfred<br>geb. 1950<br>in Trier<br>Technischer Beamter<br><br>Gartenstraße 41<br>54344 Kenn                                | 39. Siegrist, Hildrun<br>geb. 1944<br>in Kagendorf<br>Dipl.-Verwaltungswirtin<br><br>Im Sackgarten 10<br>67435 Neustadt an der Weinstr. | Hurrle, Jürgen<br>geb. 1945<br>in Heizenhausen<br>1. Beigeordneter<br><br>Brunnengasse 1a<br>67454 Haßloch            |
| 31. Franzmann, Rudolf<br>geb. 1946<br>in Heidelberg<br>Mitglied des Landtags<br><br>Im Küchengarten 11<br>67722 Winnweiler                    | Herzog, Gustav<br>geb. 1958<br>in Harxheim<br>Mitglied des Bundestags<br><br>Niederschlesienstraße 8<br>67308 Zellertal           | 40. Ramsauer, Günther Hans<br>geb. 1949<br>in Edenkoben<br>Beigeordneter<br><br>Im Brühlchen 3<br>67065 Ludwigshafen am Rhein           | Meyer, Nicole<br>geb. 1965<br>in München<br>Rechtsanwältin<br><br>Heinigstraße 17-19<br>67059 Ludwigshafen am Rhein   |
| 32. Fink, Monika<br>geb. 1952<br>in Haan/NRW<br>Bankkauffrau<br><br>Idenheimer Straße 9<br>54636 Idesheim                                     | Weber, Irene Maria<br>geb. 1966<br>in Kaiserslautern<br>Dipl.-Psychologin<br><br>Am Kindergarten 3<br>54634 Bitburg               | 41. Brinkmann, Ernst-Günter<br>geb. 1943<br>in Nierstein<br>Mitglied des Landtags<br><br>Klarastraße 8<br>67549 Worms                   | Pütz, Angelika<br>geb. 1954<br>in Kolenfeld/Wunstorf<br>Realschullehrerin<br><br>Paracelsusstraße 23<br>67550 Worms   |
| 33. Hartloff, Jochen<br>geb. 1954<br>in Kusel<br>Rechtsanwalt, MdL<br><br>Marktstraße 24<br>66869 Kusel                                       | Drumm, Ulrike<br>geb. 1959<br>in Etschberg<br>Schulsekretärin<br><br>Kirchenstraße 33a<br>66909 Herschweiler-Pettersheim          | 42. Redmer, Axel<br>geb. 1951<br>in Steinbach/Gießen<br>Rechtsanwalt<br><br>Junkerrech 34<br>55743 Idar-Oberstein                       | Noss, Hans Jürgen<br>geb. 1952<br>in Saarlouis<br>Beamter<br><br>Nachtigallenweg 4<br>55765 Birkenfeld                |
| 34. Reich, Beate<br>geb. 1968<br>in Bonn<br>Verwaltungsjuristin<br><br>Marktstraße 45-47<br>53424 Remagen                                     | Lang, Bernd Rudolf<br>geb. 1950<br>in Alsbach<br>Hauptschullehrer<br><br>Eulengasse 22<br>53498 Bad Breisig                       | 43. Stretz, Norbert<br>geb. 1947<br>in Pirmasens<br>Obergerichtsvollzieher, MdL<br><br>Erlenbrunner Straße 68<br>66955 Pirmasens        | Stephan, Hans-Jürgen<br>geb. 1953<br>in Rodalben<br>Regierungsangestellter<br><br>Flachstalstraße 5<br>66976 Rodalben |
| 35. Hammer, Klaus<br>geb. 1942<br>in Wiesbaden<br>Gewerkschaftssekretär, MdL<br><br>Sertoriusring 149<br>55126 Mainz                          | Ickenroth, Dirk<br>geb. 1967<br>in Hachenburg<br>Dipl.-Chemiker<br><br>Werrastraße 8<br>55122 Mainz                               | 44. Remy, Sigurd<br>geb. 1939<br>in Neuwied<br>Mitglied des Landtags<br><br>Ringmauer 29<br>56567 Neuwied                               | Schneider, Rosemarie<br>geb. 1947<br>in Marburg a.d.Lahn<br>Realschullehrerin<br><br>Schlimmhohl 6<br>56269 Dierdorf  |
| 36. Schiffmann, Dieter<br>geb. 1948<br>in Frankenthal (Pfalz)<br>Mitglied des Landtags<br><br>Holzhofstraße 18 a<br>67227 Frankenthal (Pfalz) | Synwoldt, Antje Felizia<br>geb. 1967<br>in Berlin<br>Rechtsanwältin<br><br>Verdistraße 71<br>67227 Frankenthal (Pfalz)            | 45. Presl, Fritz<br>geb. 1945<br>in Bayreuth<br>Kulturamtsleiter<br><br>Oselbachstraße 20<br>66482 Zweibrücken                          | Klein, Ute<br>geb. 1956<br>in Zweibrücken<br>Dipl.-Sozialpädagogin<br><br>Siedlungsstraße 6<br>66484 Althornbach      |
| 37. Brede-Hoffmann, Ursula<br>geb. 1950<br>in Gernsbach<br>Hausfrau, MdL<br><br>Schusterstraße 1 - 5<br>55116 Mainz                           | Kilali, Elisabeth<br>geb. 1942<br>in Andernach<br>Sonderschullehrerin<br><br>Am Täubertsberg 4<br>55122 Mainz                     | 46. Heinrich, Heribert<br>geb. 1951<br>in Arzheim<br>Gewerkschaftssekretär, MdL<br><br>Lennestraße 6<br>56068 Koblenz                   | Weis, Anita Maria<br>geb. 1951<br>in Rhens<br>Zahnarzthelferin<br><br>Brenderweg 156<br>56070 Koblenz                 |
| 38. Hering, Hendrik<br>geb. 1964<br>in Hachenburg<br>Rechtsanwalt, MdL<br><br>Josef-Büsse-Straße 10<br>57627 Hachenburg                       | Seiler, Ulrich<br>geb. 1952<br>in Langenbach<br>Verwaltungsangestellter<br><br>Wilhelm-Leuschner-Straße 3<br>56470 Bad Marienberg | 47. Dröscher, Peter Wilhelm<br>geb. 1946<br>in Kirn<br>Mitglied des Landtags<br><br>Im Hohen Rech 38<br>55606 Kirn                      | Schwenk, Karin<br>geb. 1961<br>in Bad Kreuznach<br>Betreuerin<br><br>Freiherr-vom-Stein-Straße 5<br>55606 Oberhausen  |

- |   |  |  |
|---|--|--|
| <p>48. Klöckner, Dieter<br/>geb. 1948<br/>in Vallendar<br/>Verwaltungsangestellter</p> <p>Am Monte Casino 6<br/>56179 Vallendar</p>                                       | <p>Kraemer, Franz-Gerd<br/>geb. 1943<br/>in Koblenz<br/>Dipl.-Kaufmann</p> <p>Vierwindenhöhe 90<br/>56170 Bendorf</p>                  | <p>57. Mangold-Wegner, Sigrid Katharina<br/>geb. 1950<br/>in Mainz<br/>Kaufm. Angestellte</p> <p>Dr.-Hoffmann-Straße 15<br/>55278 Hahnheim</p>     |
| <p>49. Burgard, Dieter<br/>geb. 1954<br/>in Saarbrücken<br/>Erzieher</p> <p>Schulstraße 22<br/>54516 Wittlich</p>   | <p>Marmann-Kunz, Elfriede<br/>geb. 1952<br/>in Wittlich<br/>Notarfachangestellte</p> <p>Altricher Weg 4a<br/>54516 Wittlich</p>        | <p>58. Rath, Andreas<br/>geb. 1978<br/>in Koblenz<br/>Student</p> <p>Zum Hartzberg 3<br/>56204 Hillscheid</p>                                      |
| <p>50. Klein, Horst Hermann<br/>geb. 1950<br/>in Niederölfen<br/>Dipl.-Ingenieur</p> <p>Schulstraße 38<br/>57638 Neitersen</p>  | <p>Dominack-Rumpf, Rita<br/>geb. 1962<br/>in Frankfurt/Main<br/>Logopädin</p> <p>Brunnenstraße 56<br/>56593 Pleckhausen</p>            | <p>59. Kohl-Langer, Christine<br/>geb. 1960<br/>in Landau in der Pfalz<br/>Historikerin</p> <p>Lazarettgarten 41<br/>76829 Landau in der Pfalz</p> |
| <p>51. Steuer, Hans<br/>geb. 1951<br/>in Irsch bei Saarburg<br/>Baudirektor</p> <p>Heckingstraße 9<br/>54439 Saarburg</p>   | <p>Kruchten, Christian<br/>geb. 1974<br/>in Hermeskeil<br/>Jurist</p> <p>Bahnhofstraße 10<br/>54429 Schillingen</p>                    | <p>60. Kirst, Peter<br/>geb. 1948<br/>in Bad Ems<br/>Beamter</p> <p>An der Kapelle 16<br/>56170 Bendorf</p>  |
| <p>52. Breth, Ulrike<br/>geb. 1957<br/>in Worms<br/>Steueramtfrau</p> <p>Brahmsstraße 14<br/>56075 Koblenz</p>  | <p>61. Wolle, Daniela<br/>geb. 1967<br/>in Pirmasens<br/>Verwaltungsangestellte</p> <p>Erlenbrunner Straße 128<br/>66955 Pirmasens</p> | <p>62. Nuß, Katharina<br/>geb. 1953<br/>in Worms<br/>Dipl.-Pädagogin</p> <p>Kreuznacher Straße 21<br/>55232 Alzey</p>                              |
| <p>53. Steinruck-Mink, Jutta<br/>geb. 1962<br/>in Ludwigshafen am Rhein<br/>Dipl.-Betriebswirtin (BA)</p> <p>Frankenthaler Straße 172<br/>67059 Ludwigshafen am Rhein</p> | <p>63. Rubarth, Brigitte<br/>geb. 1954<br/>in Bonn<br/>Politologin</p> <p>Unterelsaff 34<br/>53577 Neustadt (Wied)</p>                 | <p>64. Ehlgen, Michael<br/>geb. 1957<br/>in Kaiserslautern<br/>Dipl.-Ingenieur</p> <p>Spinozastraße 40<br/>67663 Kaiserslautern</p>                |
| <p>54. Nauheimer, Frank<br/>geb. 1971<br/>in Ingelheim am Rhein<br/>Bankkaufmann</p> <p>Jahnstraße 3<br/>55459 Grolsheim</p>  | <p>55. Dornhoff, Anja<br/>geb. 1966<br/>in Kirchen (Sieg)<br/>Rechtsanwältin</p> <p>Bahnhofstraße 40<br/>57548 Kirchen (Sieg)</p>      | <p>65. Ickenroth, Dirk<br/>geb. 1967<br/>in Hachenburg<br/>Dipl.-Chemiker</p> <p>Werrastraße 8<br/>55122 Mainz</p>                                 |
| <p>56. Matheis, Frank<br/>geb. 1975<br/>in Homburg<br/>Student</p> <p>Reichswaldstraße 3<br/>66882 Hütschenhausen</p>   |  |  |

66. Deimling-Isack, Bettina  
geb. 1961  
in Mündersbach  
Rechtsanwältin

Siegstraße 34  
56249 Herschbach

67. Synwoltdt, Antje Felizia  
geb. 1967  
in Berlin  
Rechtsanwältin

Verdistraße 71  
67227 Frankenthal (Pfalz)

68. Schäfer, Rolf  
geb. 1955  
in Mayen  
Dipl.-Verwaltungswirt

Fingstingenstraße 19  
56727 Mayen

69. Dippi, Inge  
geb. 1953  
in Hinzweiler  
Hausfrau

Hauptstraße 62  
67756 Hinzweiler

70. Schunk, Andreas  
geb. 1965  
in Diez  
Verwaltungsangestellter

Hauptstraße 79  
56379 Holzappel

71. Plöckes, Iris  
geb. 1966  
in Dülken  
Dipl.-Volkswirtin

Schubertstraße 4  
55270 Zornheim

72. Ulhas, Maria  
geb. 1961  
in Andernach  
Unternehmensberaterin

Dahlienstraße 24  
56626 Andernach

73. Dormann, Jakob  
geb. 1957  
in Ludwigshafen am Rhein  
Oberamtsrat

Hauptstraße 112a  
67310 Hettenleidelheim

74. Fuchs, Eva Maria  
geb. 1949  
in Neuwied  
Lehrerin

Im Straßenhain 15  
57587 Birken-Honigsessen

75. Oswald, Roswitha  
geb. 1959  
in Roding/Bayern  
selbständig

Martin-Luther-Straße 23  
67433 Neustadt an der Weinstraße

76. Pütz, Angelika  
geb. 1954  
in Kolenfeld/Wunstorf  
Realschullehrerin

Paracelsusstraße 23  
67550 Worms

77. Weber, Uwe  
geb. 1961  
in Kirn  
Dipl.-Kaufmann

Dietersbachstraße 8  
55756 Herrstein

78. Weber, Irene Maria  
geb. 1966  
in Kaiserslautern  
Dipl.-Psychologin

Am Kindergarten 3  
54634 Bitburg

79. Sabbagh, Jamill  
geb. 1958  
in Nahariga  
Dozent

Alleestraße 21  
67308 Albsheim

80. Bertram, Gisela  
geb. 1951  
in Bad Ems  
Rektorin

Bahnhofstraße 10  
56132 Nievern

81. Heid, Petra  
geb. 1957  
in Landstuhl  
Biologin

Karlstalstraße 9  
67707 Schopp

82. Kilali, Elisabeth  
geb. 1942  
in Andernach  
Sonderschullehrerin

Am Taubertsberg 4  
55122 Mainz

83. Ottersbach, Thomas Wolfgang  
geb. 1964  
in Bonn  
Dipl.-Rechtspfleger

St. Pantaleonstraße 13  
53572 Unkel

84. Junge, Sabine  
geb. 1965  
in Rheinhausen  
Wissenschaftliche Mitarbeiterin  
im Deutschen Bundestag

Rheinhöhenweg 64  
53424 Remagen

85. Wagner, Ursula  
geb. 1945  
in Weisenheim am Sand  
Außenhandelskauffrau

Jakob-Buchmann-Straße 11  
76855 Annweiler am Trifels

86. Becker, Norbert  
geb. 1952  
in Mauchenheim  
Versicherungsangestellter

Ulmenstraße 18  
55291 Saulheim

87. Sahler, Ingeborg  
geb. 1956  
in Ehrang  
Rentnerin

Niederstraße 27  
54293 Trier

88. Gottschall, David  
geb. 1979  
in Köln  
Koch

Obere Straße 45  
54568 Gerolstein

89. van Eijck, Edith  
geb. 1950  
in Bernkastel-Kues  
Dipl.-Verwaltungswirtin

Bottelter 19  
54439 Saarburg

90. Schmidt, Helmut  
geb. 1942  
in Elmstein  
Polizeibeamter

Schankstraße 18  
67471 Elmstein

91. Kokert, Sabine  
geb. 1967  
in Worms  
Arzthelferin, Masseurin

Nolaystraße 42  
67551 Worms

92. Hammes, Elisabeth  
geb. 1954  
in Eitelsbach  
Dipl.-Betriebswirtin (FH)

Hauptstraße 111A  
54318 Mertesdorf

93. Oberle, Elvira  
geb. 1954  
in Vollmersweiler  
Angestellte

Hauptstraße 23  
76744 Vollmersweiler

94. Lipinski, Marion  
geb. 1964  
in Koblenz-Rübenach  
Bankkauffrau

Münsterweg 8  
56070 Koblenz

95. Meyer, Nicole  
geb. 1965  
in München  
Rechtsanwältin

Heinigstraße 17-19  
67059 Ludwigshafen am Rhein

96. Hoffmann, Reiner Leonhard  
geb. 1965  
in Waxweiler  
Sachbearbeiter

Industriestraße 5  
54687 Arzfeld

97. Stuckenberg-Hammann, Gabriele  
geb. 1954  
in Maikammer  
Apothekenhelferin

Langenschemelstraße 6  
67435 Neustadt an der Weinstraße

98. Büttner, Martina  
geb. 1960  
in Walporzheim  
Büroangestellte

Zum Ahrblick 12  
53501 Grafschaft

99. Michels-Brost, Martina  
geb. 1964  
in Cochem  
Buchhändlerin

Pommerbachstraße 37  
56759 Kaisersesch

100. Heckmann, Bernd Alois  
geb. 1962  
in Sankt Goar  
Standesbeamter

Loreleystraße 5  
56329 Sankt Goar

101. Gros, Uwe Johann  
geb. 1962  
in Worms  
Elektromeister

Klosterstraße 23  
67547 Worms

**2. Christlich Demokratische Union Deutschlands (CDU)  
Bezirksliste für den Bezirk 1**

a) Bewerberin / Bewerber

b) Nachfolgerin / Nachfolger

- |   |   |
|---|---|
| <p>1. Dr. Weiland, Adolf<br/>geb. 1953<br/>in Rhens<br/>Ministerialrat a.D., MdL</p> <p>Im Zilgen 38a<br/>56321 Rhens</p>                   | <p>Berressem, Anette<br/>geb. 1967<br/>in Polch<br/>Dipl.-Verwaltungswirtin (FH),<br/>Geschäftsführerin</p> <p>Blumenbergstraße 9<br/>56751 Polch</p> |
| <p>2. Rüdell, Erwin Josef</p> <p>geb. 1955<br/>in Bonn<br/>Dipl.-Betriebswirt, MdL</p> <p>Hüingsberg 6<br/>53578 Windhagen</p>              | <p>Dr. Born-Siebicke, Gisela Maria<br/>Elisabeth<br/>geb. 1949<br/>in Nienburg/Weser<br/>Land- und Forstwirtin</p> <p>Gut Haanhof<br/>53572 Unkel</p> |
| <p>3. Schneider-Forst, Angela<br/>geb. 1963<br/>in Ellar<br/>Dipl.-Verwaltungswirtin (FH), MdL</p> <p>Ringstraße 8<br/>56459 Härtlingen</p> | <p>Petry, Tobias<br/>geb. 1977<br/>in Hachenburg<br/>cand.-jur.</p> <p>Kantstraße 9<br/>57627 Hachenburg</p>  |
| <p>4. Dr. Rosenbauer, Josef<br/>geb. 1966<br/>in Kirchen<br/>Arzt, MdL</p> <p>Büdenholzer Straße 14<br/>57555 Brachbach</p>                 | <p>Jung-Schmidt, Verena Sophia<br/>geb. 1969<br/>in Kirchen<br/>Zahntechnikerin</p> <p>Nizzaweg 29<br/>57518 Betzdorf</p>                             |
| <p>5. Ernst, Guido Karl<br/>geb. 1950<br/>in Andernach<br/>Oberstudienrat, MdL</p> <p>Hubertusstraße 10<br/>53498 Bad Breisig</p>           | <p>Sundheimer, Karl-Heinz<br/>geb. 1951<br/>in Remagen<br/>Realschullektor</p> <p>Im Kringelbuhr 10<br/>56746 Kempenich</p>                           |
| <p>6. Thelen, Hedi Marianne<br/>geb. 1956<br/>in Andernach<br/>Amtsrätin a.D., MdL</p> <p>Robert-Koch-Straße 82<br/>56637 Plaidt</p>        | <p>Einig, Ernst Gottfried Nikolaus<br/>geb. 1951<br/>in Mayen<br/>Verkaufsleiter</p> <p>Schillerstraße 4<br/>56743 Mendig</p>                         |
| <p>7. Hörter, Michael<br/>geb. 1958<br/>in Koblenz<br/>Studienrat a.D., MdL</p> <p>Florinspaffengasse 9<br/>56068 Koblenz</p>               | <p>Reinstädler, Wolfram<br/>geb. 1949<br/>in Wissen/Sieg<br/>Finanzbeamter</p> <p>Langenaustraße 70<br/>56070 Koblenz</p>                             |
| <p>8. Lammert, Matthias<br/>geb. 1968<br/>in Tübingen<br/>Politikwissenschaftler</p> <p>Oraniensteiner Straße 22<br/>65582 Diez</p>         | <p>Dr. Nick, Detlef Werner Alfred<br/>geb. 1963<br/>in Nastätten<br/>Arzt</p> <p>Wilhelm-Nesen-Straße 19<br/>56355 Nastätten</p>                      |

- |  |   |
|--|---|
| <p>9. Schmidt, Ulla<br/>geb. 1942<br/>in Kirchhellen-Feldhausen<br/>Kauffrau, MdL</p> <p>Peter-Dausenau-Straße 5<br/>56428 Dernbach</p>                      | <p>Hebgen, Markus<br/>geb. 1965<br/>in Dernbach<br/>Dipl.-Verwaltungswirt (FH)</p> <p>Am Himmelfeld 5<br/>56410 Montabaur</p>   |
| <p>10. Kahn, Michael Kurt<br/>geb. 1957<br/>in Neuwied<br/>Rechtsanwalt</p> <p>Hauptstraße 57<br/>56566 Neuwied</p>  | <p>Petry, Jan Oliver<br/>geb. 1975<br/>in Bonn<br/>Student</p> <p>Gaisbornstraße 18<br/>56566 Neuwied</p>   |
| <p>11. Dr. Enders, Peter<br/>geb. 1959<br/>in Eichen<br/>Facharzt Anästhesiologie, MdL</p> <p>Gollershobener Straße 3<br/>57632 Eichen</p>                   | <p>John, Doris Christine<br/>geb. 1956<br/>in Trier<br/>Realschulkonrektorin</p> <p>Im Kortenthal 1<br/>57610 Altenkirchen<br/>(Westerwald)</p>                       |
| <p>12. Schöneberg, Günter<br/>geb. 1947<br/>in Bendorf-Stromberg<br/>Kaufmann, MdL</p> <p>Brexbachstraße 2<br/>56170 Bendorf</p>                             | <p>Dötsch, Josef<br/>geb. 1954<br/>in Mülheim/Koblenz<br/>Dipl.-Ingenieur (FH),<br/>Elektr. Nachrichtentechniker</p> <p>Finkenstraße 18<br/>56218 Mülheim-Kärlich</p> |
| <p>13. Wirz, Walter<br/>geb. 1947<br/>in Wershofen<br/>Architekt, MdL</p> <p>Hauptstraße 95<br/>53518 Adenau</p>   | <p>Schneider, Michael<br/>geb. 1964<br/>in Bad Neuenahr<br/>Angestellter</p> <p>Etzelstraße 14<br/>53501 Grafschaft</p>   |
| <p>14. Koulen, Heinz Peter<br/>geb. 1947<br/>in Weinähr<br/>Schulleiter</p> <p>Waldstraße 19<br/>56357 Reitzenhain</p>                                       | <p>Keul-Göbel, Angela Maria<br/>geb. 1956<br/>in Koblenz<br/>Prokuristin</p> <p>In den Sieben Morgen 6<br/>56077 Koblenz</p>  |
| <p>15. Müller, Monika Elisabeth<br/>geb. 1964<br/>in Sundern - 9<br/>Dipl.-Agraringenieurin</p> <p>Hubertushof<br/>56479 Irmtraut</p>                        | <p>Klee, Hans-Jörg<br/>geb. 1968<br/>in Koblenz<br/>Dipl.-Ingenieur (FH)</p> <p>Westerwaldstraße 2a<br/>56337 Kadenbach</p>   |
| <p>16. Paffhausen, Christoph Andreas<br/>geb. 1975<br/>in Linz am Rhein<br/>Versicherungskaufmann, Student</p> <p>Am Waschberg 5<br/>53545 Linz am Rhein</p> | <p>Roch, Christian Hermann Walter<br/>geb. 1973<br/>in Hildesheim<br/>Student</p> <p>Friedrich-Ebert-Straße 25<br/>56581 Melsbach</p>                                 |
| <p>17. Näkel-Surges, Ingrid<br/>geb. 1950<br/>in Dernau<br/>Oberstudienrätin</p> <p>Hardtbergstraße 17a<br/>53507 Dernau</p>                                 | <p>Gies, Annette Elisabeth<br/>geb. 1974<br/>in Koblenz<br/>Promotionsstudentin</p> <p>Breslauer Straße 12<br/>53474 Bad Neuenahr-Ahrweiler</p>                       |

18. Schumann-Dreyer, Anna-Maria geb. 1947 in Oberschneiding b. Straubing Dipl.-Sozialarbeiterin (FH)  
Am Grauen Kreuz 25  
56075 Koblenz
19. Peitz, Claus-Peter geb. 1962 in Unkel Rechtsanwalt  
Aktienstraße 30  
56626 Andernach
20. Hassel, Dagmar Luise geb. 1958 in Werkhausen-Überdorf Justizbeamtin  
Überdorf 5  
57635 Werkhausen
21. Wolters, Frauke Elisabeth geb. 1968 in Neuwied Beamtin  
Kirchhohl 39  
56179 Vallendar
22. Baumgärtner, Birgit geb. 1962 in Solingen Verwaltungsfachwirtin  
Am Bungert 6  
56316 Raubach
23. Großmann, Eberhard Erwin geb. 1943 in Stettin Dipl.-Ingenieur  
Bahnhofstraße 7  
56203 Höhr-Grenzhausen
24. Kölsch, Florian geb. 1982 in Kirchen Auszubildender  
Bahnhofstraße 50  
57555 Mudersbach
25. Itschert, Lutz geb. 1951 in Vallendar Dipl.-Ingenieur  
Bismarckstraße 1  
56068 Koblenz
26. Quarz, Kurt Peter geb. 1951 in Vicht Krs. Aachen Dipl.-Verwaltungswirt (FH), Kriminalhauptkommissar  
Friedrich-Ebert-Straße 12a  
53489 Sinzig
- Stotz, Sonja Natascha geb. 1969 in Koblenz Uhrmacherin  
Herrenstraße 14  
56070 Koblenz
- Klier, Gisela geb. 1948 in Langenfeld Verwaltungsangestellte  
Tannenweg 9  
56729 Langenfeld
- Paulsen, Reinhard geb. 1948 in Dortmund Kaufmann  
Fichtenstraße 9  
57537 Wissen
- Sauer, Simone geb. 1969 in Koblenz kaufm. Angestellte  
Moselblick 25  
56332 Dieblich
- Kaulbach, Harald geb. 1944 in Dierdorf EDV-Techniker  
Rheinstraße 13  
56269 Dierdorf
- Feig, Guido Julius geb. 1942 in Altenburg/Ungarn Dipl.-Ingenieur  
Koblenzer Straße 22  
56410 Montabaur
- Mähler, Willi geb. 1926 in Ohligs/Solingen Dipl.-Kaufmann  
Frankfurter Straße 44d  
57610 Altenkirchen (Westerwald)
- Wermter, Stephanus Maria Johannes geb. 1930 in Daxweiler Hochbauingenieur grad.  
Auf der Lier 22  
56077 Koblenz
- Titz, Joachim geb. 1959 in Bonn Rechtsanwalt  
Am Yachthafen 4  
53424 Remagen

27. Teusen, Monika geb. 1954 in Rheinbrohl Übersetzerin  
Delmondstraße 38  
56598 Rheinbrohl
- Schumann, Christiane geb. 1952 in Niederorschel Familienfrau und Mutter  
Martinskirchstraße 3  
56566 Neuwied

## Bezirksliste für den Bezirk 2

- | a) Bewerberin / Bewerber   | b) Nachfolgerin / Nachfolger  |
|--|---|
| 1. Böhr, Christoph geb. 1954 in Mayen Mitglied des Landtags<br>Kaiserstraße 22<br>54290 Trier  | Holkenbrink, Ulrich geb. 1955 in Wittlich Studiendirektor<br>Am Nußbaum 25<br>54296 Trier                                 |
| 2. Jullien, Herbert Michael geb. 1949 in Zewen Dipl.-Finanzwirt, Steuerberater, MdL<br>Am Königsberg 12<br>56859 Bullay/Mosel              | Beilstein, Anke Hildegard geb. 1966 in Cochem Dipl.-Verwaltungswirtin (FH)<br>Weingartenstraße 57<br>56814 Ernst          |
| 3. Weinandy, Mathilde Barbara geb. 1950 in Brück Beratungstechn., Hauswirtschaftsm., MdL<br>Ardennenring 9<br>54595 Prüm                   | Fluhr, Michael geb. 1972 in Bad Kreuznach Beamter<br>Raiffeisenstraße 5<br>55595 Hargesheim                               |
| 4. Bracht, Hans-Josef geb. 1955 in Bettenfeld Dipl.-Volkswirt, Regierungsdirektor a.D., MdL<br>Königsberger Straße 25<br>55494 Rheinböllen | Spitz, Wolfgang geb. 1960 in Boppard Bankfachwirt<br>Marienstraße 5<br>56154 Boppard                                      |
| 5. Schmitt, Dieter geb. 1944 in Kirf-Meurich Landwirtschaftsmeister, MdL<br>Am Römerweg 1<br>54439 Fisch                                   | Rausch, Hildegard Barbara geb. 1961 in Trier Apothekerin<br>Hauptstraße 53<br>54413 Beuren                                |
| 6. Anheuser, Peter Rudolf geb. 1938 in Bad Kreuznach Ingenieur für Weinbau, MdL<br>Hofgartenstraße 4<br>55545 Bad Kreuznach                | Dr. Höfer, Thomas Ludwig Josef geb. 1955 in Bingen am Rhein Dipl.-Agraringenieur<br>Naheweinstraße 2<br>55452 Rümmelsheim |
| 7. Billen, Michael geb. 1955 in Trier Landwirtschaftsmeister, MdL<br>Dorfstraße 9<br>54668 Kaschenbach                                     | Juchmes, Nikolaus Rudolf geb. 1951 in Schönecken Schulleiter<br>Am Sonnenhang 1<br>54649 Waxweiler                        |



- |  |   |   |   |
|--|---|---|---|
| 8. Schneiders, Herbert<br>geb. 1953<br>in Urschmitt<br>Regierungsdirektor a.D., MdL    | Schildgen, Klaus<br>geb. 1951<br>in Gerolstein<br>Rechtsanwalt                    | 17. Hoffranzen, Gertrud<br>geb. 1954<br>in Trier<br>Meisterin der ländl. Hauswirtschaft             | Nickels, Stephanie<br>geb. 1968<br>in Trier<br>Dipl.-Sozialpädagogin (FH) |
| Warthweg 6<br>54550 Daun   | Zum Sandborn 47<br>54568 Gerolstein   | Schulstraße 22<br>54346 Mehring   | Klosterstraße 1<br>54411 Hermeskeil                                       |
| 9. Licht, Klaus Alexander<br>geb. 1952<br>in Brauneberg<br>Winzermeister, MdL          | Dr. Jakobs, Jürgen<br>geb. 1966<br>in Bernkastel-Kues<br>Bauingenieur             | 18. Ketzer, Silke<br>geb. 1971<br>in Simmern<br>Studienrätin  | Schmidt, Julianne<br>geb. 1957<br>in Simmern<br>Hotelkauffrau             |
| Bohrgasse 23<br>54472 Brauneberg   | Auf der Huhf 23<br>54497 Morbach  | Hauptstraße 25<br>56291 Pfalzfeld   | Schulstraße 8A<br>55487 Sohren  |
| 10. Berg, Johannes<br>geb. 1958<br>in Trier<br>Rechtsanwalt, MdL                       | Meurer, Elfriede<br>geb. 1958<br>in Dreis<br>Kauffrau                             | 19. Meyer, Hans-Jakob<br>geb. 1964<br>in Gerolstein<br>Dipl.-Agraringenieur                         | Rueb, Marlis-Roswitha<br>geb. 1944<br>in Stettin<br>Angestellte           |
| Zum Burgberg 21<br>54528 Salmthal  | Unterm Afferberg 34<br>54516 Wittlich   | Meyerhof<br>54578 Oberbettingen   | Tieferbach 2<br>54597 Steffeln-Auel                                       |
| 11. Schmitt, Arnold<br>geb. 1954<br>in Riol<br>Dipl.-Kaufmann                          | Winnikes-Weibler, Heike Marina<br>geb. 1970<br>in Trier<br>Dipl.-Handelslehrerin  | 20. Naecher, Karl-Otto<br>geb. 1958<br>in Frauenberg<br>Bauspar- u. Finanzierungsfachmann           | Theis, Andrea<br>geb. 1964<br>in Kirn<br>Verwaltungsangestellte           |
| Moselstraße 20<br>54340 Riol   | Zum Brühl 6<br>54317 Gutweiler  | Ringstraße 4<br>55776 Frauenberg  | Ringstraße 21<br>55626 Bundenbach   |
| 12. Müller, Jochen<br>geb. 1951<br>in Idar-Oberstein<br>Dipl.-Kaufmann                 | Graf, Karl Johann<br>geb. 1968<br>in Birkenfeld<br>Angestellter                   | 21. Adams, Bertrand<br>geb. 1953<br>in Ehrang<br>Metzgermeister                                     | Dr. Wilbers, Joachim<br>geb. 1959<br>in Duisburg<br>Geschäftsführer       |
| Schachenstraße 44<br>55743 Idar-Oberstein  | Finkenweg 12<br>55765 Birkenfeld  | Kyllstraße 5<br>54293 Trier   | Peter-Friedhofen-Straße 37<br>54292 Trier                                 |
| 13. Deges-Becker, Andrea Helga<br>geb. 1961<br>in Trier<br>Rechtsanwältin              | Jakobs-Leitterstorf, Agathe<br>geb. 1967<br>in Simmern<br>selbständige Kauffrau   | 22. Lanius-Heck, Rita Christine<br>geb. 1959<br>in Oberwesel<br>Meisterin der ländl. Hauswirtschaft | Klauer, Reinhard Georg<br>geb. 1940<br>in Sargenroth<br>Pensionär         |
| Schmittbachstraße 8<br>55469 Simmern/Hunsrück  | Johann-Steffen-Straße 43<br>56869 Mastershausen                                   | Aussiedlung Hardt<br>55430 Oberwesel-Engenhöll  | Hauptstraße 29<br>55471 Sargenroth  |
| 14. Theisen, Herbert<br>geb. 1955<br>in Erzen<br>Kaufmann                              | Brandenburg, Rita Elisabeth<br>geb. 1956<br>in Waxweiler<br>Arzthelferin          | 23. Poltorak, Gisela<br>geb. 1956<br>in Bitburg<br>Sparkassenbetriebswirtin                         | Pauly, Anneliese<br>geb. 1958<br>in Trier<br>Angestellte                  |
| Saarstraße 54<br>54634 Bitburg   | Auf Staudigt 25<br>54649 Waxweiler  | Auf dem Kalkofen 16<br>54657 Badem  | Hauptstraße 30<br>54655 Steinborn   |
| 15. Mörsch, Frank Bruno<br>geb. 1971<br>in Daun<br>Bankbetriebswirt                    | Lenz, Nicole Hedwig<br>geb. 1970<br>in Düsseldorf<br>Soziologin M.A.              | 24. Servatius, Ursula<br>geb. 1978<br>in Daun<br>Steuerfachangestellte                              | Glesius, Ralf Georg<br>geb. 1974<br>in Bernkastel-Kues<br>Geschäftsführer |
| Zum Flürchen 12<br>54570 Niederstadtfeld   | Kirchstraße 9<br>56850 Enkirch  | Zum Horngraben 17<br>54533 Bettenfeld   | Burgstraße 12<br>54492 Zeltingen-Rachtig                                  |
| 16. Hendges, Heinz-Werner<br>geb. 1950<br>in Wagenhausen<br>Freigestellter Personalrat | Baltes, Rosa Maria Heidrun<br>geb. 1966<br>in Alf<br>Dipl.-Verwaltungswirtin (FH) | 25. Kiesgen, Diane<br>geb. 1979<br>in Simmern<br>Erzieherin   | Welter, Thomas<br>geb. 1980<br>in Mayen<br>Auszubildender                 |
| Hauptstraße 22<br>56826 Wagenhausen  | Petersbergstraße 61<br>56858 Neef   | Höhenweg 15<br>56288 Zilshausen   | Grubenstraße 69<br>56759 Leienkaul  |

26. Thenot, Monika  
geb. 1946  
in Trier  
Hausfrau
- Auf Moorbüsch 13  
54292 Trier
- Zimmer, Karin Hildegard  
geb. 1952  
in Pfalzel  
Amtsrätin
- Henneystraße 31  
54293 Trier

### Bezirksliste für den Bezirk 3

a) Bewerberin / Bewerber      b) Nachfolgerin / Nachfolger

1. Dr. Gölter, Georg  
geb. 1938  
in Kaiserslautern  
Staatsminister a.D., MdL
- Salierstraße 8  
67373 Dudenhofen
- Kabs, Monika  
geb. 1957  
in Calw  
Lehrerin
- Mittelkämmererstraße 14  
67346 Speyer
2. Bischel, Franz-Josef  
geb. 1938  
in Gau-Algesheim  
Dipl.-Verwaltungswirt (FH), MdL
- Pfarrer-Rudolf-Straße 31  
55435 Gau-Algesheim
- Feser, Thomas  
geb. 1965  
in Gau-Algesheim  
Dipl.-Sozialpädagoge
- Kisselberg 67  
55411 Bingen am Rhein
3. Hammer, Helga Ingrid Gerda  
geb. 1938  
in Berlin  
Medizinisch-Techn. Assistentin, MdL
- Frankenstrasse 11  
55126 Mainz
- Dr. Litzenburger, Andrea  
geb. 1957  
in Mayen  
Studiendirektorin
- Curt-Goetz-Straße 22  
55127 Mainz
4. Schnabel, Heinz-Hermann  
geb. 1945  
in Erbes-Büdesheim  
Beigeordneter a.D.,  
Dipl.-Verwaltungswirt, MdL
- Heimersheimer Weg 3  
55234 Erbes-Büdesheim
- Kerz, Andreas  
geb. 1971  
in Mainz  
Steuerfachangestellter
- Mainzer Straße 39  
55291 Saulheim
5. Keller, Josef  
geb. 1949  
in Ludwigshafen am Rhein  
Rektor a.D., MdL
- Von-Stephan-Straße 33  
67063 Ludwigshafen am Rhein
- Jöckel, Heinrich  
geb. 1959  
in Ludwigshafen am Rhein  
Rechtsreferendar
- Gabelberger Straße 24a  
67069 Ludwigshafen am Rhein
6. Granold, Ute Ursula  
geb. 1955  
in Mainz  
Rechtsanwältin, MdL
- Ahornstraße 7  
55270 Klein-Winternheim
- Schäfer, Dorothea Christa  
geb. 1962  
in Mainz  
Historikerin
- Neustraße 17  
55296 Gau-Bischofsheim
7. Schreiner, Gerd Matthias  
geb. 1970  
in Mainz  
Dipl.-Ingenieur, MdL
- Feldbergstraße 1  
55118 Mainz
- Dr. Pietsch, Michael Raimund Georg  
geb. 1958  
in Kassel  
Arzt
- Im Münchfeld 19  
55122 Mainz

8. Günther, Thomas  
geb. 1955  
in Bad Ems  
Außendienstkaufmann
- Riedstraße 6a  
55283 Nierstein
- Metzler, Jan  
geb. 1981  
in Worms  
Winzer, Auszubildender
- Alte Hofgasse 2  
67596 Dittelsheim-Heßloch
9. Benedix, Elfriede Maria  
geb. 1943  
in Trohain  
Chemielaborantin
- Autharistraße 44  
67166 Otterstadt
- Greiff, Joachim  
geb. 1971  
in Mannheim  
Projektleiter
- Ulmenstraße 21  
67112 Mutterstadt
10. Kosubek, Hans-Joachim  
geb. 1951  
in Bad Kreuznach  
Oberstudienrat
- Lessingstraße 7  
67551 Worms
- Graen, Petra  
geb. 1957  
in Eutin  
Dipl.-Handelslehrerin
- Pasteurstraße 4  
67550 Worms
11. Baldauf, Christian  
geb. 1967  
in Frankenthal (Pfalz)  
Rechtsanwalt
- Albrecht-Dürer-Ring 29a  
67227 Frankenthal (Pfalz)
- Fink, Silke  
geb. 1968  
in Frankenthal (Pfalz)  
Industriefachwirtin
- Großniedesheimer Straße 28  
67258 Heßheim
12. Jung, Ursula Marianne  
geb. 1954  
in Mannheim  
Hausfrau
- Eisenbahnstraße 28  
67067 Ludwigshafen am Rhein
- Grimm, Ursula  
geb. 1959  
in Ludwigshafen am Rhein  
Dipl.-Betriebswirtin (FH)
- Iggelheimer Weg 11  
67071 Ludwigshafen am Rhein
13. Schindler, Ulrike  
geb. 1971  
in Speyer  
Bankbetriebswirtin
- Gayerstraße 21  
67346 Speyer
- Wagner, Michael  
geb. 1960  
in Speyer  
Dipl.-Finanzwirt
- Meisenweg 40  
67346 Speyer
14. Jung, Hansjörg  
geb. 1967  
in Bingen am Rhein  
Dipl.-Verwaltungswirt (FH)
- Palmberg 8  
55599 Gau-Bickelheim
- Conrad, Markus  
geb. 1973  
in Villingen-Schwenningen  
Dipl.-Verwaltungswirt (FH)
- Pariser Straße 107  
55286 Wörrstadt
15. Specht, Katrin-Maria  
geb. 1942  
in Hannover  
Lehrerin
- Bensheimer Ring 5d  
67227 Frankenthal (Pfalz)
- Lutz, Franz-Josef  
geb. 1951  
in Roxheim  
Sonderschulkonrektor
- Auf der Höhe 12  
67227 Frankenthal (Pfalz)
16. Rottmüller, Dirk Holger  
geb. 1978  
in Ludwigshafen am Rhein  
Industriekaufmann i.A.
- Karl-Otto-Braun-Straße 22  
67069 Ludwigshafen am Rhein
- Schneid, Marion  
geb. 1963  
in Heidelberg  
Dipl.-Betriebswirtin
- Kurt-Kern-Straße 51  
67067 Ludwigshafen am Rhein

- |  |  |
|--|--|
| 17. Buschbacher, Bärbel<br>geb. 1956<br>in Ludwigshafen am Rhein<br>Erzieherin                     | Baumann, Werner<br>geb. 1958<br>in Ludwigshafen am Rhein<br>Elektromeister                         |
| Thüringer Straße 2<br>67117 Limburgerhof   | Sohlstraße 51<br>67133 Maxdorf   |
| 18. Groden-Kranich, Ursula Maria Luise<br>geb. 1965<br>in Mainz<br>Bankkauffrau                    | Lehrmann, Dorothea Charlotte<br>geb. 1949<br>in Mainz<br>Immobilienmaklerin                        |
| Am Hechenberg 41<br>55129 Mainz  | Kleine Windmühlenstraße 3<br>55131 Mainz   |
| 19. Petry, Moritz Gunthard<br>geb. 1975<br>in Mainz<br>Student                                     | Hilgert, Irene<br>geb. 1954<br>in Mainz<br>Sachbearbeiterin  |
| Johanna-Senfter-Straße 13<br>55276 Oppenheim   | An den Gärten 6a<br>55218 Ingelheim am Rhein   |
| 20. Kessel, Adolf Wilhelm Jakob<br>geb. 1957<br>in Rheindürkheim<br>Kriminalbeamter                | Schmidt, Melanie Nicole<br>geb. 1979<br>in Worms<br>Studentin                                      |
| Schulstraße 13<br>67550 Worms  | Carl-Muth-Straße 9<br>67549 Worms  |
| 21. Fusser, Günter Emil<br>geb. 1954<br>in Ludwigshafen am Rhein<br>Dipl.-Verwaltungswirt (FH)     | Freer, Franz<br>geb. 1952<br>in Linz an der Donau/Österreich<br>Radio- und Fernsehtechnikermeister |
| Weinbietstraße 22<br>67125 Dannstadt-Schauernheim  | Danziger Straße 1<br>67240 Bobenheim-Roxheim   |
| 22. Eisenbarth, Erich<br>geb. 1949<br>in Lambsheim<br>Dipl.-Verwaltungswirt (FH)                   | Hinderberger, Christine<br>geb. 1951<br>in Speyer<br>Lehrerin                                      |
| Maxdorfer Straße 32<br>67245 Lambsheim   | Frankenstraße 32<br>67105 Schifferstadt  |
| 23. Sorge, Sandra<br>geb. 1972<br>in Alzey<br>Studentin  | Hoffmann, Cathrin<br>geb. 1978<br>in Worms<br>Studentin  |
| Rotentaler Straße 39<br>55232 Alzey  | Mozartstraße 9<br>67577 Alsheim  |
| 24. Wittmann, Wolfgang Michael<br>geb. 1961<br>in Ludwigshafen am Rhein<br>Dipl.-Betriebswirt (BA) | Hahnke, Kai Uwe<br>geb. 1964<br>in Pforzheim<br>Installateurmeister                                |
| Paracelsusstraße 10a<br>67071 Ludwigshafen am Rhein  | Frankenthaler Straße 226<br>67059 Ludwigshafen am Rhein  |
| 25. Nebe, Edith Olga<br>geb. 1924<br>in Königsberg/Pr.<br>Hausfrau                                 | Zohlhöfer, Ingeborg<br>geb. 1937<br>in Sint-Agatha-Berchem (Belgien)<br>Hausfrau                   |
| Göttelmannstraße 43b<br>55131 Mainz  | Bahnweg 33<br>55129 Mainz  |

## Bezirksliste für den Bezirk 4

- | a) Bewerberin / Bewerber  | b) Nachfolgerin / Nachfolger  |
|---|---|
| 1. Kramer, Manfred Michael<br>geb. 1939<br>in Bellheim<br>Dipl.-Verwaltungswirt, MdL          | Gebhart, Thomas Martin Rainer<br>geb. 1971<br>in Kandel<br>Doktorand Politikwissenschaft              |
| Haselweg 15<br>76756 Bellheim   | Prälat-Kopp-Straße 10<br>76751 Jockgrim   |
| 2. Lelle, Erhard Josef<br>geb. 1946<br>in Hermersberg<br>Hauptlehrer a.D., MdL                | Dincher, Peter<br>geb. 1966<br>in Brebach-Fechingen<br>Polizeibeamter                                 |
| Schillerring 8<br>66919 Hermersberg   | Im Gerstel 46<br>66994 Dahn   |
| 3. Kohnle-Gros, Maria Elisabeth<br>geb. 1956<br>in Dornstadt<br>Juristin, MdL                 | Rubly, Otto Alois<br>geb. 1957<br>in Sand<br>Landwirt   |
| Waldstraße 29<br>66882 Hütschenhausen   | Grieser Straße 2<br>66901 Schönenberg-Kübelberg   |
| 4. Mittrücker, Norbert<br>geb. 1951<br>in Eisenberg<br>Dipl.-Ingenieur, Elektrotechniker, MdL | Tremmel, Eva-Maria<br>geb. 1960<br>in Koblenz-Moselweiß<br>Bankkauffrau                               |
| Hennenhecke 2a<br>67310 Hettenleidelheim  | Im Elster 10<br>67147 Forst   |
| 5. Schneider, Christine<br>geb. 1972<br>in Landau in der Pfalz<br>Schreinerin, MdL            | Göbel, Ralf<br>geb. 1961<br>in Morlautern<br>Jurist   |
| Friedrich-Ebert-Straße 16<br>67480 Edenkoben  | Westring 44<br>76829 Landau in der Pfalz  |
| 6. Dr. Altherr, Walter<br>geb. 1946<br>in Kaiserslautern<br>Unfallchirurg, MdL                | Klein, Marcus<br>geb. 1976<br>in Kaiserslautern<br>Student  |
| Am Heidenhübel 23<br>66851 Mittelbrunn  | Am Heiligenwoog 23<br>66877 Ramstein-Miesenbach   |
| 7. Frisch, Ludwig<br>geb. 1944<br>in Mainz<br>Oberstudiendirektor a.D., MdL                   | Hayn, Brigitte Hildegard Maria<br>geb. 1953<br>in Gelsenkirchen-Horst<br>Dipl.-Übersetzerin, Hausfrau |
| Am Kirschgarten 43<br>67434 Neustadt an der Weinstraße  | Stauffenbergstraße 9<br>67433 Neustadt an der Weinstraße  |
| 8. Weiner, Thomas<br>geb. 1957<br>in Pirmasens<br>Immobilienmakler, MdL                       | Breiner, Günter<br>geb. 1955<br>in Pirmasens<br>Polizeibeamter  |
| Alte Landstraße 9<br>66955 Pirmasens  | Baumbuschstraße 50<br>66976 Rodalben  |
| 9. Huth-Haage, Simone<br>geb. 1966<br>in Worms<br>Dipl.-Betriebswirtin                        | Rhein, Gunther Hermann<br>geb. 1951<br>in Rockenhausen<br>Industriekaufmann                           |
| Gasstraße 15<br>67292 Kirchheimbolanden   | Am Pfingstborn 66<br>67806 Rockenhausen   |

- |  |  |  |  |
|--|--|--|--|
| 10. Deubig, Jan Bernhard<br>geb. 1973<br>in Kaiserslautern<br>Selbständiger Berater<br><br>Konrad-Adenauer-Straße 68<br>67663 Kaiserslautern   | Hannah, Angelika<br>geb. 1955<br>in Kaiserslautern<br>Hausfrau<br><br>Trippstadter Straße 2a<br>67663 Kaiserslautern                             | 19. Kretzschmar, Uwe<br>geb. 1942<br>in Koblenz<br>Dipl.-Ingenieur (FH),<br>Oberstl. a.D.<br><br>Wilhelm-Schultz-Straße 4<br>66482 Zweibrücken | Krug, Martina<br>geb. 1970<br>in Zweibrücken<br>Dipl.-Ingenieurin<br><br>22er-Straße 54<br>66482 Zweibrücken   |
| 11. Schiller, Eckhart Karl<br>geb. 1944<br>in Zweibrücken<br>Richter<br><br>Sauerbruchstraße 22<br>66482 Zweibrücken                           | Wagner, Martina Beate<br>geb. 1960<br>in Zweibrücken<br>Medizinisch-techn. Assistentin<br><br>Großsteinhauserstraße 41<br>66484 Kleinsteinhausen | 20. Dr. Spitzer, Stefan<br>geb. 1959<br>in Kusel<br>Berufssoldat<br><br>Remigiusbergstraße 23<br>66869 Kusel                                   | Eckert, Sven<br>geb. 1978<br>in Meisenheim<br>Zeitsoldat<br><br>Dorfstraße 10<br>67742 Adenbach  |
| 12. Kern, Georg<br>geb. 1966<br>in Rülzheim<br>Dipl.-Betriebswirt (FH)<br><br>Am Spielberg 17<br>76863 Herxheimweyher                          | Hänling, Ruth<br>geb. 1962<br>in Ludwigshafen am Rhein<br>Universitätsangestellte<br><br>Mühlgasse 7<br>76889 Oberrotterbach                     | 21. Linse, Brigitte Sophie<br>geb. 1953<br>in Pirmasens<br>Rechtsanwältin<br><br>Strobelallee 56<br>66953 Pirmasens                            | Klotz-Bischoff, Sigrun<br>geb. 1965<br>in Rodalben<br>Dipl.-Sozialarbeiterin<br><br>Kirchbergstraße 4<br>66976 Rodalben                              |
| 13. Prof. Dr. Rosenberger, Bernd<br>geb. 1944<br>in Bad Ziegenhals/O.S.<br>Akad. Direktor<br><br>Ahornweg 23<br>67661 Kaiserslautern           | Baqué, Hans<br>geb. 1958<br>in Kaiserslautern<br>Dipl.-Ingenieur (FH)<br><br>Rosenstraße 24<br>66851 Linden                                      | 22. Brauner, Johannes<br>geb. 1960<br>in Landau in der Pfalz<br>Technischer Angestellter<br><br>Schulstraße 20<br>76831 Göcklingen             | Hoffmann, Isabelle Angélique<br>geb. 1966<br>in Landau in der Pfalz<br>Rechtsanwältin<br><br>In den Sandgärten 20<br>76863 Herxheim bei Landau/Pfalz |
| 14. Vollmer, Judith Barbara<br>geb. 1966<br>in Speyer<br>Medizinisch-Techn. Assistentin<br><br>Brehmstraße 38<br>76870 Kandel                  | Schaile, Marcus<br>geb. 1962<br>in Germersheim<br>Betriebswirt<br><br>Blumenstraße 20<br>76726 Germersheim                                       | 23. Schau, Wolfgang<br>geb. 1961<br>in Landau in der Pfalz<br>Rechtsanwalt<br><br>Im Löhl 22<br>76829 Landau in der Pfalz                      | Laux-Sitzenstuhl, Astrid<br>geb. 1966<br>in Schweinfurt<br>Rechtsanwältin<br><br>Wegelnburgstraße 40<br>76829 Landau in der Pfalz                    |
| 15. Rey, Ortrud Paula Barbara<br>geb. 1953<br>in Neustadt an der Weinstraße<br>Oberstudienrätin<br><br>Joppenholzstraße 21<br>67473 Lindenberg | Hetterich, Anke<br>geb. 1974<br>in Neustadt an der Weinstraße<br>Studentin<br><br>Schillerstraße 32<br>67434 Neustadt an der Weinstraße          | <b>3. Freie Demokratische Partei (F.D.P.)<br/>Bezirksliste für den Bezirk 1</b>  |  |
| 16. Schächter, Olivier Marcel Jakob<br>geb. 1974<br>in Annweiler am Trifels<br>Student<br><br>Trifelsstraße 15<br>76846 Hauenstein             | Zimmermann, Steffen<br>geb. 1973<br>in Dahn<br>Student<br><br>Friedhofstraße 8<br>66981 Münchweiler an der Rodalb                                | a) Bewerberin / Bewerber   | b) Nachfolgerin / Nachfolger   |
| 17. Jennewein, Claudia<br>geb. 1954<br>in Rockenhausen<br>Hotelier<br><br>Mühlstraße 19<br>67728 Münchweiler an der Alsenz                     | Daub, Heinz-Jürgen<br>geb. 1951<br>in Ilbesheim<br>Schmelzmeister<br><br>Wingertsberg<br>67304 Eisenberg (Pfalz)                                 | 1. Bauckhage, Hans-Artur<br>geb. 1943<br>in Daaden<br>Bäckermeister, Staatsminister, MdL<br><br>Betzdorfer Straße 105<br>57567 Daaden          | Eggers, Ernst Friedrich Hermann<br>geb. 1939<br>in Jeserig/Brandenburg<br>Staatssekretär<br><br>Weinbergweg 7<br>53498 Bad Breisig                   |
| 18. Pfeiffer, Anja<br>geb. 1979<br>in Kaiserslautern<br>Studentin<br><br>In den Sandäckern 24<br>67685 Weilerbach                              | Leiser, Sascha<br>geb. 1973<br>in Homburg/Saar<br>Student (BA)<br><br>Gelsenbergstraße 14<br>66892 Bruchmühlbach-Miesau                          | 2. Mertin, Herbert<br>geb. 1958<br>in Temuco/Chile<br>Staatsminister, MdL<br><br>An den zehn Nußbäumen 12<br>56077 Koblenz                     | Klein, Harald<br>geb. 1943<br>in Selters<br>Rechtsanwalt<br><br>Danziger Straße 5<br>56235 Ransbach-Baumbach   |
|  |  | 3. Hatzmann, Heike<br>geb. 1959<br>in Langen<br>Landschaftsarchitektin, MdL<br><br>Judengasse 6<br>56410 Montabaur                             | Schneider, Heiko<br>geb. 1972<br>in Kirchen/Sieg<br>Bankfachwirt<br><br>Vor der Struth 10<br>57520 Friedewald  |

- |   |  |  |
|---|--|--|
| 4. Lehnert, Franz<br>geb. 1954<br>in Neuwied<br>Vertriebsingenieur<br><br>Oberstraße 8<br>56587 Oberraden                       | Roth, Hans Josef Walter<br>geb. 1956<br>in Neuwied<br>Jurist<br><br>Im Borntal 12<br>56727 Mayen       | 13. Weidmann, Rolf<br>geb. 1947<br>in Andernach<br>Dipl.-Volkswirt, Dipl.-Ingenieur<br><br>Aktienstraße 8<br>56626 Andernach     |
| 5. Schleimer, Ralph<br>geb. 1968<br>in Nastätten<br>Regierungsangestellter<br><br>Langgasse 31a<br>56357 Holzhausen             | Bordelle, Michael<br>geb. 1951<br>in Koblenz<br>Angestellter<br><br>Zeppelinstraße 51<br>56075 Koblenz | 14. Kaiser, Peter<br>geb. 1971<br>in Dernbach<br>Selbständiger Dipl.-Informatiker<br><br>Emser Straße 29<br>56076 Koblenz        |
| 6. Dr. Herrguth, Jürgen<br>geb. 1940<br>in Cuxhaven<br>Unternehmensberater<br><br>Nikolaus-Ehlen-Straße 39<br>56179 Vallendar   |  | 15. Hausmann, Jörn Michael<br>geb. 1939<br>in Aachen<br>Handelsvertreter<br><br>Eschenbrender Straße 33<br>53572 Unkel           |
| 7. Zuckarelli, Joachim Ludwig<br>geb. 1981<br>in Koblenz<br>Student<br><br>Wellingsweg 58<br>56072 Koblenz                      |  | 16. Breibach, Arndt<br>geb. 1974<br>in Altenkirchen<br>Student<br><br>Finkenweg 4<br>57638 Neitersen                             |
| 8. Dr. Hirsch, Henning<br>geb. 1962<br>in Bonn<br>Unternehmensberater<br><br>Hauptstraße 50<br>53619 Rheinbreitbach             |  | 17. Scholtz, Stefan Andreas<br>geb. 1970<br>in München<br>Student<br><br>Am Guckenberg 7<br>65582 Diez                           |
| 9. Steinheuer, Christina Theresa<br>geb. 1979<br>in Bonn<br>Studentin<br><br>Raiffeisenstraße 2<br>53501 Grafschaft             |  | 18. Schreiber, Ulrich<br>geb. 1958<br>in Neuwied<br>Dipl.-Ingenieur (FH), Landwirt<br><br>Neuwieder Straße 45<br>56269 Dierdorf  |
| 10. Buschfort, Heinrich Martin<br>geb. 1973<br>in Rüdesheim<br>Student<br><br>Hofgut Kauber Platte<br>56349 Kaub                |  | 19. Queißer, Michaela<br>geb. 1964<br>in Trier-Ehrang<br>Kaufm. Angestellte<br><br>St. Josefplatz 9<br>56068 Koblenz             |
| 11. Hüsch, Erika<br>geb. 1951<br>in Busenhausen<br>Meisterin der ländl. Hauswirtschaft<br><br>Bachstraße 2<br>57612 Busenhausen |  | 20. Dr. Monshausen, Theo<br>geb. 1939<br>in Düsseldorf<br>Lehrer<br><br>Burgstraße 7<br>56753 Mertloch                           |
| 12. Schlemminger, Astrid<br>geb. 1959<br>in Dernbach<br>Lehrerin<br><br>Kirchstraße 5<br>56242 Selters                          |  | 21. Sanchez Gracia, Joe<br>geb. 1962<br>in Frankfurt/Main<br>Versicherungsfachmann (BWV)<br><br>Untergasse 7<br>56479 Hellenhahn |

22. Wagner, Jens  
geb. 1975  
in Wissen  
Student  
  
Steckensteiner Straße 98  
57537 Mittelhof

23. Becker, Monika Christa Maria  
geb. 1955  
in Fulda  
Beamtin  
  
Hauptstraße 34  
56379 Winden

24. Van Bebber, Ulrich  
geb. 1961  
in Xanten/Rh.  
Dipl.-Volkswirt  
  
Marktstraße 74  
53424 Remagen

25. Francke, Monika  
geb. 1941  
in Berlin  
Hausfrau, Erzieherin  
  
Im Schloßgarten 3  
56170 Bendorf

26. Voß, Thomas  
geb. 1977  
in Linz am Rhein  
Student  
  
Eggerter Straße 16  
53547 Breitscheid

### Bezirksliste für den Bezirk 2

a) Bewerberin / Bewerber      b) Nachfolgerin / Nachfolger

1. Morsblech, Nicole  
geb. 1972  
in Hannover  
Dipl.-Psychologin, MdL  
  
Im Roßfeld 11  
67824 Feilbingert

2. Dr. Geisen, Edmund  
geb. 1949  
in Lützkampen  
Landwirtschaftsdirektor  
  
Weißdornweg 7  
54550 Daun

3. Wild, Thomas  
geb. 1955  
in Idar-Oberstein  
Dipl.-Kaufmann  
  
Höckelböschstraße 9  
55743 Idar-Oberstein

4. Auler, Thomas  
geb. 1959  
in Osnabrück  
Kriminalbeamter  
  
Am Wolfsberg 1  
55499 Riesweiler

5. Wagner, Rita Maria  
geb. 1958  
in Schönecken  
Dipl.-Kauffrau  
  
Wittlicher Straße 14  
54523 Hetzerath

6. Niederprüm, Waltraud  
geb. 1940  
in Bitburg  
Kauffrau  
  
Am Römerquell 16  
54634 Bitburg

7. Ernst, Konrad  
geb. 1958  
in Worms  
Tankstellenunternehmer  
  
Marienburgstraße 7  
56858 Bullay

8. Klauck, Ferdinand  
geb. 1942  
in Grimburg  
Handelsvertreter, Landwirt  
  
Burgstraße 6  
54413 Grimburg

9. Boor, Helmut  
geb. 1950  
in Traben-Trarbach  
Kaufm. Leiter  
  
Am Hohen Kreuz 16  
54484 Maring-Nowiand

10. Fernis, Rainer Ludwig Karl  
geb. 1947  
in Hambach/Weinstr.  
Rechtsanwalt  
  
Kolpingstraße 13  
55545 Bad Kreuznach

11. Kahl, Volker Klaus  
geb. 1965  
in Koblenz  
Versicherungskaufmann  
  
Binger Straße 34  
56154 Boppard

12. Niewodniczanska, Marie-Luise  
geb. 1938  
in Bitburg  
Architektin, Dozentin  
  
Heinrichstraße 24a  
54634 Bitburg

13. Schwerdtner, Ingrid  
geb. 1954  
in Baumholder  
Dipl.-Biologin  
  
Krankenhausweg 9  
55774 Baumholder
14. Kockler, Nils Carsten  
geb. 1976  
in Saarbrücken  
Student  
  
Im Brühl 1  
56812 Cochem
15. Berlingen, Ralf Markus  
geb. 1967  
in Daun  
Politik- u. Verwaltungswissenschaftler  
  
Rosenbergstraße 5  
54542 Daun
16. Müllers, Wilhelm Hugo  
geb. 1953  
in Wittlich  
Gehilfe in wirtschafts- u.  
steuerberatenden Berufen  
  
Im Hostert 20  
54536 Kröv
17. Kroll, Anna-Maria  
geb. 1946  
in Bad Kreuznach  
Kauffrau  
  
Hofgut Rheingrafenstein  
55543 Bad Kreuznach
18. Cornesse, Alfred  
geb. 1958  
in Lissingen  
Betriebsleiter  
  
In der Dell 2  
54568 Gerolstein
19. Giesa, Christoph  
geb. 1980  
in Nürnberg  
Schüler  
  
Kastanienweg 22  
55743 Kirschweiler
20. Wilhelmi, Ralf  
geb. 1952  
in Trier  
Oberstudienrat  
  
Am Stadtgarten 21  
55469 Simmern
21. Bornefeld-Ettmann, Freya  
geb. 1945  
in Regensburg  
Hausfrau  
  
Gerhard-Bornefeld-Ettmann-Straße 4  
54424 Thalfang

22. Zirwes, Kai  
geb. 1978  
in Zell/Mosel  
Auszubildender  
  
Hunsrückstraße 32  
56865 Blankenrath
23. Hilges, Heike  
geb. 1966  
in Düsseldorf  
Dipl.-Kauffrau  
  
Ferschweiler Straße 3  
54668 Holsthum
24. Kühn, Inge Karoline  
geb. 1950  
in Winterbach  
Medizinisch-Techn. Assistentin  
  
Lärchenpfad 3  
55595 Winterbach
25. Maringer, Alexander  
geb. 1978  
in Trier  
Student  
  
Olkstraße 1  
54349 Trittenheim

### Bezirksliste für den Bezirk 3

- | a) Bewerberin / Bewerber  | b) Nachfolgerin / Nachfolger   |
|---|--|
| 1. Creutzmann, Jürgen<br>geb. 1945<br>in Speyer<br>Dipl.-Kaufmann, MdL<br><br>Von Galen Straße 7<br>67373 Dudenhofen                            | Glahn, Harald<br>geb. 1942<br>in Frankfurt/Main<br>Staatssekretär<br><br>Wanderstraße 27<br>67071 Ludwigshafen am Rhein    |
| 2. Dr. Schmitz, Peter<br>geb. 1955<br>in Gevenich<br>Zahnarzt<br><br>Kapellenstraße 21<br>55124 Mainz   | Mross, Heide<br>geb. 1943<br>in Köln<br>Dipl.-Ingenieur<br><br>Anselm-Feuerbach-Straße 21<br>67227 Frankenthal (Pfalz)     |
| 3. Erbes, Heribert<br>geb. 1951<br>in Alzey<br>Dipl.-Ingenieur, Winzer<br><br>Keltenring 29<br>55288 Spiesheim                                  | Andres, Ulrike Maria<br>geb. 1957<br>in Mainz<br>Geschäftsführerin<br><br>Amselweg 2<br>55126 Mainz                        |
| 4. Dr. Neureuther, Jürgen Friedrich Wilhelm<br>geb. 1966<br>in Worms<br>Assessor der Landwirtschaft<br><br>Seidenbenderstraße 26<br>67549 Worms | Hohl, Ilse<br>geb. 1944<br>in Alsheim-Gronau<br>Verwaltungsangestellte<br><br>Im Nonnengarten 2<br>67127 Rödersheim-Gronau |

- |  |  |  |
|--|--|--|
| <p>5. Schultz, Hans-Christof Rudolf Conrad<br/>geb. 1949<br/>in Mainz<br/>Winzer, Dipl.-Volkswirt</p> <p>Bahnhofstraße 10<br/>55296 Gau-Bischofsheim</p> | <p>Czech, Stephan<br/>geb. 1967<br/>in Ludwigshafen am Rhein<br/>Rechtsanwalt</p> <p>Merianstraße 5<br/>67549 Worms</p>        | <p>14. Roos, Käte<br/>geb. 1948<br/>in Groß-Neuendorf<br/>Schulleiterin</p> <p>Slevogtstraße 2<br/>67346 Speyer</p>                                |
| <p>6. Grünhagen, Jochen<br/>geb. 1979<br/>in Neunkirchen/Saar<br/>Student</p> <p>In den Weihergärten 59<br/>67071 Ludwigshafen am Rhein</p>              | <p>Martin, Constanze Sibylle Elisabeth<br/>geb. 1974<br/>in Mainz<br/>Studentin</p> <p>Flachmarktstraße 34<br/>55116 Mainz</p> | <p>15. Westermann, Edmund<br/>geb. 1946<br/>in Bretten 4<br/>Dipl.-Kaufmann</p> <p>Jakob-Osterspey-Straße 7<br/>67227 Frankenthal (Pfalz)</p>      |
| <p>7. Hiltmann, Uwe<br/>geb. 1976<br/>in Ludwigshafen am Rhein<br/>Student</p> <p>Buchenweg 24<br/>55128 Mainz</p>                                       |  | <p>16. Augustin, Hans-Hartwig<br/>geb. 1948<br/>in Saarbrücken<br/>Beamter</p> <p>Ebertstraße 40<br/>55232 Alzey</p>                               |
| <p>8. Berres, Jörg<br/>geb. 1958<br/>in Wittlich<br/>Geschäftsführer</p> <p>Roemerstraße 9<br/>55425 Waldalgesheim</p>                                   |  | <p>17. Koppius, Walter<br/>geb. 1948<br/>in Mainz<br/>Lehrer</p> <p>Groß-Gerauer-Straße 45<br/>55130 Mainz</p>                                     |
| <p>9. Dr. Serfas, Günther<br/>geb. 1952<br/>in Speyer<br/>Oberstudiendirektor</p> <p>Trifelsstraße 1<br/>67227 Frankenthal (Pfalz)</p>                   |  | <p>18. Schneider, Dieter Jürgen<br/>geb. 1951<br/>in Kappeln<br/>Maschinenbau-Meister</p> <p>Neuwiesenstraße 4<br/>67063 Ludwigshafen am Rhein</p> |
| <p>10. Becker, Ingrid<br/>geb. 1940<br/>in Ludwigshafen am Rhein<br/>Hausfrau</p> <p>Wanderstraße 1<br/>67071 Ludwigshafen am Rhein</p>                  |  | <p>19. Neumann, Ralf<br/>geb. 1953<br/>in Ludwigshafen am Rhein<br/>Vizepräsident</p> <p>Langgasse 13<br/>67227 Frankenthal (Pfalz)</p>            |
| <p>11. Muth, Bettina<br/>geb. 1976<br/>in Worms<br/>Bürokauffrau</p> <p>Gartenstraße 10<br/>67582 Mettenheim</p>   |  | <p>20. Franck, Sven Henri<br/>geb. 1959<br/>in Speyer<br/>Staatsanwalt</p> <p>Bechergasse 3<br/>67346 Speyer</p>                                   |
| <p>12. Faßbender, Ulrike Maria<br/>geb. 1965<br/>in Mainz-Kostheim<br/>Kriminalbeamtin</p> <p>Lauterenstraße 13<br/>55116 Mainz</p>                      |  | <p>21. Hothum, Frieder<br/>geb. 1941<br/>in Aspisheim<br/>Bankkaufmann</p> <p>Kirchstraße 16<br/>55459 Aspisheim</p>                               |
| <p>13. Probst, Christopher<br/>geb. 1963<br/>in Mannheim<br/>Geschäftsführer</p> <p>Alois Gruber Weg 51<br/>67346 Speyer</p>                             |  | <p>22. Metzner, Stefan<br/>geb. 1974<br/>in Mainz<br/>Tischler</p> <p>Krokusweg 33<br/>55126 Mainz</p>   |



23. Müller-Sobol, Slobodanka  
geb. 1949  
in Gunja  
Angestellte

Johannesstraße 7  
67346 Speyer

24. Hofmann, Robert  
geb. 1936  
in Ludwigshafen am Rhein  
Bürgermeister a.D.

Sohlstraße 28  
67133 Maxdorf

#### Bezirksliste für den Bezirk 4

a) Bewerberin / Bewerber      b) Nachfolgerin / Nachfolger

1. Eymael, Günter Helmut  
geb. 1952  
in Ürzig/Mosel  
Staatssekretär, Dipl.-Ingenieur für Weinbau

Pfeffingen 2  
67098 Bad Dürkheim

2. Kuhn, Werner  
geb. 1941  
in Völklingen/Saar  
Oberstudienrat a.D., MdL

Morlauerer Straße 82  
67657 Kaiserslautern

3. Dr. Frey, Matthias Michael  
geb. 1964  
in Neustadt an der Weinstraße  
Richter am Amtsgericht a.D., MdL

Bennstraße 51  
67146 Deidesheim

4. Hohn, Reinhold Günther Dieter  
geb. 1948  
in Tilleda  
Großhandelskaufmann

Buchholzgarten 6  
66500 Hornbach

5. Büdel, Katharina Barbara  
geb. 1951  
in Habichsthal  
Kauffrau

Saarpfalzstraße 85  
66914 Waldmohr

6. Angne, Christian Hermann August  
geb. 1945  
in Winnweiler  
Lehrer

Hauptstraße 11  
67808 Ransweiler

7. Kreisel, Hans-Joachim  
geb. 1944  
in Ratibor  
Beigeordneter

Frankweiler Straße 46  
76829 Landau in der Pfalz

8. Szyslo, Werner  
geb. 1952  
in Kettwig/Ruhr  
Industriekaufmann

Am Alten Bahnhof 24  
76726 Germersheim

9. Maser, Torsten Morris  
geb. 1976  
in Ludwigshafen am Rhein  
Dipl.-Betriebswirt (BA)

Gartenweg 15  
67157 Wachenheim an der Weinstraße

10. Trautwein, Heike Sabine Brigitte  
geb. 1962  
in Achern/Baden  
Rechtsanwältin

Bismarckstraße 4  
76887 Bad Bergzabern

11. Diehl, Uwe  
geb. 1964  
in Dahn  
Anlageberater

Kunzeckstraße 27  
66955 Pirmasens

12. Rheinheimer, Franz  
geb. 1956  
in Kaiserslautern  
Immobilien- und Versicherungskaufmann

Zur Halde 4  
67663 Kaiserslautern

13. Rödiger, Bernhard  
geb. 1944  
in Hauenstein  
Lehrer

Josefstraße 5  
76846 Hauenstein

14. Martin, René Harald  
geb. 1951  
in Stralsund  
Richter

Am Ameisenhübel 2  
66851 Bann

15. Dr. Wissing, Volker  
geb. 1970  
in Landau in der Pfalz  
Richter

Westbahnstraße 20  
76829 Landau in der Pfalz

16. Buhl, Inge  
geb. 1954  
in Ludwigshafen am Rhein  
Innenarchitektin (FH)  
  
Haalbergstraße 4  
67273 Weisenheim am Berg
17. Ritzmann, Christian  
geb. 1962  
in Hochstein  
Dipl.-Volkswirt  
  
Kahlheckerhof 3  
67722 Winnweiler
18. Przygode, Jens Eric  
geb. 1966  
in Koblenz  
Lehrer  
  
Am Alten Bahnhof 46  
76726 Germersheim
19. Kulke, Ute  
geb. 1968  
in Wuppertal  
Rechtsanwältin  
  
Dr.-Siebenpfeiffer-Straße 62  
67434 Neustadt an der Weinstraße
20. Starke, Ulrike  
geb. 1944  
in Wiesbaden  
Hausfrau  
  
Finkenweg 3  
66914 Waldmohr
21. Kalthoff, Hans  
geb. 1945  
in Münster/Westfalen  
Dipl.-Kaufmann, Geschäftsführer  
  
Friedrich-Ebert-Straße 42a  
67304 Eisenberg (Pfalz)
22. Kost, Bernhard Ludwig  
geb. 1942  
in Landau in der Pfalz  
Chemotechniker  
  
Dagobertstraße 3  
76833 Frankweiler
23. Schwöbel, Michael  
geb. 1973  
in Kandel  
Dipl.-Betriebswirt (BA)  
  
Rathausstraße 4  
67433 Neustadt an der Weinstraße
24. Dr. Oldenburg, Peter Felix Paul  
geb. 1935  
in Köln  
Dipl.-Kaufmann  
  
Barbarossastraße 28  
76855 Annweiler am Trifels

25. Witulski, Hans Horst  
geb. 1936  
in Radomin  
Rentner  
  
Spiegelburgring 25  
76756 Bellheim
26. Langensiepen, Heidemarie (Heidi) Elke Regine  
geb. 1944  
in Strausberg bei Berlin  
Ehrenamtliche Beigeordnete  
  
Oberes Gaistal 1c  
67098 Bad Dürkheim

#### 4. BÜNDNIS 90 / DIE GRÜNEN (GRÜNE) Landesliste

a) Bewerberin / Bewerber      b) Nachfolgerin / Nachfolger

1. Thomas, Ise  
geb. 1960  
in Bad Kreuznach  
Dipl.-Psychologin, MdL  
  
Bismarckstraße 12  
56626 Andernach
2. Dr. Braun, Bernhard  
geb. 1958  
in Ludwigshafen am Rhein  
Angestellter, MdL  
  
Carolistraße 33  
67067 Ludwigshafen am Rhein
3. Grützmacher, Friedel  
geb. 1942  
in Leer/Ostfriesland  
Mitglied des Landtags  
  
Lortzingstraße 10 g  
76744 Wörth am Rhein
4. Marz, Reiner Dieter  
geb. 1958  
in Rheinzabern  
Politikwissenschaftler  
  
Udostraße 28  
54294 Trier
5. Kiltz, Elke  
geb. 1952  
in Bad Sobernheim  
Angestellte, MdL  
  
Staudernheimer Straße 20  
55566 Bad Sobernheim
6. Wiechmann, Nils  
geb. 1976  
in Pinneberg  
Student  
  
Hohenzollernstraße 29  
56068 Koblenz

7. Bill, Gisela  
geb. 1949  
in Bonn  
Mitglied des Landtags  
  
Im Rheinblick 2  
55413 Weiler bei Bingen
8. Bialk, Egbert-Hagen  
geb. 1950  
in Gröbers  
Sonderschullehrer  
  
Klosterstraße 10  
56237 Nauort
9. Roth, Manuela Marianne  
geb. 1964  
in Stühlingen  
Projektmanagerin  
  
Alfred-Mumbächer-Straße 2  
55128 Mainz
10. Dr. Konrad, Alfred Werner Ludwig  
geb. 1961  
in Trier  
Arzt für Kinderheilkunde und Jugendmedizin  
  
Albert-Schweitzer-Straße 8  
66497 Contwig
11. Hackebeil, Barbara Laura  
geb. 1964  
in Saarlouis  
Bankkauffrau  
  
In den Obergärten 12  
67435 Neustadt an der Weinstraße
12. Nuphaus, Ludger  
geb. 1958  
in Liesborn/Westfalen  
Dipl.-Ingenieur für Umweltschutz  
  
Helenenstraße 1  
55543 Bad Kreuznach
13. Blatzheim-Roegler, Jutta  
geb. 1957  
in Bad Godesberg  
Angestellte  
  
Am Heiligenrech 9  
54470 Bernkastel-Kues
14. Klein, Ingo  
geb. 1970  
in Ziegenhain  
Erzieher  
  
Backhausweg 4  
67822 Winterborn
15. Britz, Ursula Doris  
geb. 1952  
in Trier  
Theaterpädagogin, Kunsthistorikerin M.A.  
  
Bonifatiusstraße 104  
54296 Trier
16. Haupt, Paul-Werner Holger  
geb. 1951  
in Cochem  
Dipl.-Ingenieur, Architekt  
  
Sehler Anlagen 7  
56812 Cochem
17. Linke-Lotz, Brigitte Margret  
geb. 1957  
in Grevelsberg  
Journalistin  
  
Rederscheider Straße 45  
53578 Windhagen
18. Lindner, Tobias  
geb. 1982  
in Karlsruhe  
Schüler  
  
Mozartstraße 5  
76744 Wörth am Rhein
19. Schulz, Martina  
geb. 1963  
in Gifhorn  
Berufsschullehrerin  
  
Weingasse 28  
56072 Koblenz
20. Wagner, Rainer Manfred  
geb. 1951  
in Kaiserslautern  
Lehrer  
  
Im Steinacker 14  
76889 Klingenmünster
21. Hirschwald, Barbara  
geb. 1961  
in Berlin  
Biologin  
  
Im Hippel 109  
55435 Gau-Algesheim
22. Heinisch, Gunther Jens  
geb. 1978  
in Mainz  
Student  
  
Altkönigstraße 48  
55127 Mainz

23. Rößner, Tabea  
geb. 1966  
in Sassenberg  
Journalistin

Külbstraße 2  
55131 Mainz

24. Dill, Peter-Josef  
geb. 1949  
in Mainz  
Lehrer

Nahestraße 10  
55566 Bad Sobernheim

25. Frühauf, Ingrid  
geb. 1956  
in Idar-Oberstein  
Dipl.-Geografin

Hartmannstraße 4  
67063 Ludwigshafen am Rhein

26. Altvater, Walter  
geb. 1952  
in Ludwigshafen am Rhein  
Programmierer

Neuweg 2  
67112 Mutterstadt

27. Adams, Hannelore  
geb. 1940  
in Mayen  
Verwaltungsbeamtin a.D.

Spesenrother Weg 28  
56288 Kastellaun

28. Kunz, Eberhard  
geb. 1954  
in Hachenburg  
Kaufmann

Waldstraße 9  
56459 Langenhahn

29. Luy, Ingeborg  
geb. 1950  
in Pfalzfeld  
Dipl.-Sozialpädagogin

Kirchstraße 3  
56412 Nentershausen

30. Koch, Karl-Wilhelm  
geb. 1952  
in Birkenfeld  
Studienrat

vor Kyllerhöhe 26  
54576 Hillesheim

31. Dr. Ober, Stefanie  
geb. 1964  
in Ludwigshafen am Rhein  
Tierärztin

Ulmenstraße 7  
55126 Mainz

32. Calmano, Manfred Wolfgang  
geb. 1959  
in Wiesbaden  
Töpfermeister

Bahnhofstraße 17  
56414 Herschbach

## 5. DIE REPUBLIKANER (REP) Landesliste

a) Bewerberin / Bewerber

b) Nachfolgerin / Nachfolger

1. Meyer, Gerhard Wilhelm  
geb. 1943  
in Barnten/Hildesheim  
Beamter

Adenauerstraße 14  
54318 Mertesdorf

2. Schmidt, Christel Sophie  
geb. 1936  
in Marl/Westfalen  
Kauffrau

Gartenstraße 7  
67366 Weingarten

3. Bannier, Gabriele Ingrid  
geb. 1958  
in Duisburg  
Kriminalbeamtin

Am Müllerräldchen 20  
55122 Mainz

4. Wegmann, Werner  
geb. 1944  
in Memmingen  
Dipl.-Ingenieur

Berliner Straße 48  
67059 Ludwigshafen am Rhein

5. Goldman, Kurt Ekkehard  
geb. 1940  
in Bad Polzin/Pommern  
Dipl.-Kaufmann

Gegen den Woog 33  
66885 Altenglan

6. Röbosch, Alois  
geb. 1958  
in Cosel  
Betriebsleiter

Buchenweg 4  
67346 Speyer

7. Schick, Werner  
geb. 1935  
in Neckarhausen  
Beamter i.R.

Bergstraße 16  
53498 Bad Breisig

8. Stritter, Stephan  
geb. 1969  
in Mainz  
Leitender Angestellter

Kurt-Schumacher-Straße 44  
55124 Mainz

9. Schädler, Egon  
geb. 1960  
in Maikammer  
Maschinist

Albert-Einstein-Allee 8d  
67117 Limburgerhof

10. Kaufmann-Haase, Traudel  
geb. 1946  
in Tübingen  
Krankenschwester

Heydenreichstraße 5  
67346 Speyer

11. Scheller, Hans Otto Werner  
geb. 1932  
in Eckernförde  
Rentner

Stresemannstraße 44  
67663 Kaiserslautern

12. Schmidt, Hedda  
geb. 1941  
in Speyer  
Werkschutzfachkraft

Ludwigstraße 71  
67059 Ludwigshafen am Rhein

13. Jumpertz, Rainer  
geb. 1963  
in Hürth-Hermülheim  
Dipl.-Ingenieur

Hintergasse 12  
67433 Neustadt an der Weinstraße

14. Hellwig, Dietmar Emil  
geb. 1944  
in Tilsenau  
Chemotechniker

Waldgasse 10  
67117 Limburgerhof

15. Wenner, Hellmut  
geb. 1929  
in Pirmasens  
Dipl.-Volkswirt

An der Althart 54  
67433 Neustadt an der Weinstraße

16. Nußbeck, Siegfried Hermann  
geb. 1960  
in Lauchhammer  
Handelsvertreter

Jakob-Schiffer-Straße 31  
67304 Eisenberg (Pfalz)

17. Hübschmann, Karl-Heinz  
geb. 1943  
in Ludwigsfelde  
Schlosser

Steinsweg 34  
54294 Trier

18. Neumann, Gisela  
geb. 1937  
in Waltershausen  
Hausverwalterin

Am Deutschhof 25  
67105 Schifferstadt

19. Köhler, Frank Herbert Karl  
geb. 1961  
in Düren  
Hausmeister

Kirschenallee 8  
67360 Lingenfeld

20. Lange, Steffen Christoph  
geb. 1959  
in Görlitz  
Dachdecker, Chemiekant

Lina-Sommer-Straße 80  
67346 Speyer

21. Weidner, Jürgen  
geb. 1969  
in Köln  
Chemotechniker

Giselherplatz 5  
67069 Ludwigshafen am Rhein

22. Boddin, Hans-Jürgen  
geb. 1929  
in Mainz  
Selbständiger Kaufmann

Plessersstraße 2  
55131 Mainz

## 6. Ökologisch-Demokratische Partei (ödp) Landesliste

a) Bewerberin / Bewerber      b) Nachfolgerin / Nachfolger

1. Dr. Moseler, Claudius  
geb. 1966  
in Wiesbaden  
Dipl.-Geograph

Hinter den Wiesen 4  
55127 Mainz

2. Schanne-Raab, Gertrud  
geb. 1945  
in Oberammergau  
Sozialanthropologin

Mühlbergstraße 1  
66482 Zweibrücken

3. Stauffer, Horst  
geb. 1934  
in Ludwigshafen am Rhein  
Konrektor i.R.  
  
Kakteenweg 42  
55126 Mainz
4. Wolf, Simone  
geb. 1977  
in Kronberg (Taunus)  
Studentin  
  
Dietzstraße 4  
55120 Mainz
5. Wirth, Fritz  
geb. 1942  
in Pirmasens  
Techniker  
  
Maria-Theresien-Straße 27  
66954 Pirmasens
6. Dr. Resch, Johannes  
geb. 1940  
in Leisnig (Sachsen)  
Arzt  
  
Wernher-von-Braun-Straße 7  
76751 Jockgrim
7. Jörns, Petra  
geb. 1964  
in Rödersheim  
Dipl.-Biologin  
  
Wachenheimer Straße 2A  
67127 Rödersheim-Gronau
8. Jöckle, Wolfgang  
geb. 1950  
in Berlin  
Lehrer  
  
Heideweg 9  
76756 Bellheim
9. Biskop, Ingrid  
geb. 1957  
in Hamburg  
Dipl.-Soziologin  
  
Christian-Eberle-Straße 23  
67346 Speyer
10. Weiner, Manfred  
geb. 1967  
in Braubach  
Verwaltungsbeamter  
  
Emser Straße 27  
56076 Koblenz
11. Frank, Cornelia  
geb. 1967  
in Gardelegen (Sachsen-Anhalt)  
Hotelfachfrau  
  
Röderhof 3  
66978 Leimen
12. Schmitz, Walter  
geb. 1951  
in Wimbach  
Dipl.-Ingenieur (FH)  
  
Brunnenstraße 10  
53518 Quiddelbach
13. Gilmer, Katharina Renate  
geb. 1965  
in Hamburg  
Krankengymnastin  
  
Georg-Büchner-Straße 16  
66482 Zweibrücken
14. Rieser, Felix  
geb. 1965  
in Speyer  
Solartechniker  
  
Kurt-Schumacher-Straße 30  
67346 Speyer
15. Schäfer-Haberkamm, Rita Maria  
geb. 1943  
in Simmern/Hunsrück  
Religionslehrerin  
  
Schützstraße 14  
56581 Kurtscheid
16. Eckelt, Manfred  
geb. 1944  
in Leubus  
Dipl.-Ingenieur, Dipl.-Ökonom  
  
Auf der Burg 6  
55130 Mainz
17. Fichter, Else  
geb. 1927  
in Trier  
Oberstudienrätin a.D.  
  
Theodor-Heuss-Allee 18  
54292 Trier
18. Dr. Germeshausen, Horst  
geb. 1931  
in Bitburg  
Arzt  
  
Neuerburger Straße 12  
54669 Bollendorf
19. Dr. Meyer, Wiltrud  
geb. 1963  
in Nürnberg  
Ärztin  
  
Lanzelhohl 14  
55128 Mainz
20. Fang, Felix  
geb. 1981  
in Bad Dürkheim  
Schüler  
  
Am Mühlbuckel 1/2  
76756 Bellheim

21. Hamm-Gebhard, Sigrid  
geb. 1962  
in Zweibrücken  
Heilpädagogin  
  
Lothringer Straße 2  
66482 Zweibrücken
22. Schuster, Herbert  
geb. 1956  
in München  
Selbständiger Versicherungskaufmann  
  
Wernher-von-Braun-Straße 15  
76751 Jockgrim
23. Radenberg, Eva  
geb. 1980  
in Speyer  
Schülerin  
  
Linienstraße 16  
76756 Bellheim
24. Dr. Busch, Hubertus  
geb. 1940  
in Koblenz  
Arzt  
  
Huxelrebenweg 98A  
55129 Mainz
25. Weiter, Gabriele  
geb. 1957  
in Lauda-Königshofen  
Apothekerin  
  
Im Vogelgesang 35  
67346 Speyer
26. Rübenach, Stefan  
geb. 1969  
in Remagen  
Postbeamter  
  
Hauptstraße 193  
53518 Adenau
27. Schäfer, Margit  
geb. 1972  
in Neuwied  
Auszubildende  
  
Schützstraße 14  
56581 Kurtscheid
28. Scharf, Albert  
geb. 1951  
in Sulzbach (Saar)  
Masseur, med. Bademeister  
  
Ligusterweg 5  
67346 Speyer
29. Konrad, Walter  
geb. 1955  
in Speyer  
Ev. Theologe, Gemeinsekretär  
  
Baentschstraße 7  
55122 Mainz
30. Moseler, Christa Maria  
geb. 1960  
in Meppen  
Dipl.-Geologin  
  
Hinter den Wiesen 4  
55127 Mainz
31. Dr. Träger, Heinz  
geb. 1949  
in Homberg  
Biologe  
  
Schäfergasse 13  
67127 Rödersheim-Gronau
32. Wölbart, Dirk  
geb. 1969  
in Mendig  
Student  
  
Auf dem Stielchen 25-27  
55130 Mainz
33. Zacher, Hans Jürgen  
geb. 1950  
in Ahrweiler  
Realschullehrer  
  
Gartenstraße 58  
53518 Adenau
34. Radenberg, Ralf  
geb. 1957  
in Wolgast  
Technischer Angestellter  
  
Linienstraße 16  
76756 Bellheim
35. Lesueur, Kay Uwe  
geb. 1967  
in Worms  
Rechtsanwalt  
  
Kämmererstraße 5  
67346 Speyer
36. Carll, Bernd  
geb. 1962  
in Kassel  
Dipl.-Betriebswirt  
  
Bienengarten 14  
55411 Bingen am Rhein
37. Hohn, Ulrich  
geb. 1953  
in Uckerath  
Landwirt  
  
Hauptstraße 40  
53567 Buchholz
38. Nett, Ute Maria  
geb. 1962  
in Adenau  
Hausfrau  
  
Zum Eckernbaum 14  
53518 Adenau

39. Schaack, Alexander  
geb. 1971  
in Neuerburg  
Polizeibeamter  
  
Dorfstraße 15  
54646 Wettlingen

40. Dr. Johann, Klaus  
geb. 1936  
in Ürzig  
Bankdirektor  
  
Georg-Büchner-Straße 6  
55129 Mainz

## 7. Nationaldemokratische Partei Deutschlands (NPD) Landesliste

a) Bewerberin / Bewerber      b) Nachfolgerin / Nachfolger

1. Laus, Martin  
geb. 1968  
in Bergisch-Gladbach  
Student  
  
Ernst-Ludwig-Straße 5  
55545 Bad Kreuznach

2. Pfirrmann, Karlheinz Rudolf  
geb. 1945  
in Jockgrim  
Vermögensberater  
  
Dammstraße 19  
76744 Wörth am Rhein

3. Fischer, Volker  
geb. 1967  
in Germersheim  
Industriekaufmann  
  
Peter-Altmeier-Ring 22  
76726 Germersheim

4. Berends, Sebastian  
geb. 1982  
in Andernach  
Schüler  
  
Friedrich-Ebert-Straße 2a  
56637 Plaidt

5. Schilling, Paul Adolf  
geb. 1932  
in Weilerbach  
Pensionär  
  
Karl-Peters-Straße 9a  
67657 Kaiserslautern

6. Wendt, Wolfgang Karl Friedrich  
geb. 1948  
in Melsbach  
Holzfacharbeiter  
  
Kreuzkirchstraße 18  
56581 Melsbach

7. Valenta, Philipp  
geb. 1981  
in Rostock  
Schüler  
  
Zum Kehrnagel 24  
54317 Kasel

8. Lichtenberger, Casimir Friedrich Heinrich  
geb. 1924  
in Dielkirchen  
Verbandsprüfer  
  
Crayenbühl-Straße 5  
67295 Bolanden

9. Franke, Elvis  
geb. 1975  
in Dresden  
Industriekaufmann  
  
Am Marktplatz 9  
67307 Göllheim

10. Cüppers, Holger Andreas  
geb. 1980  
in Wiesbaden  
Auszubildender  
  
Karl-Marx-Straße 64  
55288 Schornsheim

## 8. Partei Bibeltreuer Christen (PBC) Landesliste

a) Bewerberin / Bewerber      b) Nachfolgerin / Nachfolger

1. Greiner, Roland  
geb. 1962  
in Pirmasens  
Versicherungsfachmann (BWV)  
  
Höhstraße 9  
66955 Pirmasens

2. Heinzmann, Michael  
geb. 1969  
in Bonn  
Kaufmann  
  
Zweibrücker Straße 18  
76829 Landau in der Pfalz

3. Herbold, Udo  
geb. 1958  
in Heidelberg  
Pastor, Dipl.-Informatiker (FH)  
  
Wredestraße 46 / 131  
67059 Ludwigshafen am Rhein

4. Herbold, Manfred Andreas  
geb. 1966  
in Heidelberg  
Realschullehrer  
  
Windthorststraße 2  
67069 Ludwigshafen am Rhein



5. Fritsche, Lutz Werner  
geb. 1952  
in Dohna  
Immobilienmakler

Feldstraße 6  
56269 Dierdorf

6. Anklamm, Mathias Reinald  
geb. 1967  
in Berlin  
Verwaltungsleiter

Klostermühle  
56377 Seelbach

7. Merz, Günter  
geb. 1939  
in Königsberg  
Elektromeister

In den Weingärten 10  
55276 Oppenheim

8. Klein, Markus  
geb. 1978  
in Traben-Trarbach  
Holzverarbeiter

Laurenziberg 13  
55435 Gau-Algesheim

9. Schuch, Inge  
geb. 1951  
in Idar-Oberstein  
Kaufm. Angestellte

Flurstraße 2  
55758 Niederwöresbach

10. Bieseke, Ronald  
geb. 1968  
in Neustadt an der Weinstraße  
Student

Schleußenstraße 4  
76829 Landau in der Pfalz

11. Knoll, Joachim Ronni  
geb. 1956  
in Stelzenberg  
Gemeinmediakon

Föhrenweg 12B  
67454 Haßloch

12. Nicklis, Gabriele Monika Karin  
geb. 1957  
in Berlin  
Familienfrau

Hauptstraße 9  
76835 Gleisweiler

13. Pitzler, Anita  
geb. 1963  
in Alzey  
Einzelhandelskauffrau

Lagerhausstraße 115  
67061 Ludwigshafen am Rhein

14. Diesel, Achim  
geb. 1941  
in Lautenbach  
Lehrer

Dietzenstraße 47  
55743 Idar-Oberstein

15. Dehos, Burkhard Josef  
geb. 1957  
in Worms  
Dipl.-Betriebswirt (FH)

Mörikestraße 30 / 1126  
67071 Ludwigshafen am Rhein

16. Roth, Gerhard Helmut  
geb. 1953  
in Kronstadt  
Zahntechnikmeister, Pastor

Windthorststraße 17  
67549 Worms

**9. Landesverband Freier Wählergruppen  
Rheinland-Pfalz e.V.  
(FWG Rheinland-Pfalz)  
Bezirksliste für den Bezirk 1**

a) Bewerberin / Bewerber

b) Nachfolgerin / Nachfolger

1. Keßler, Werner Johann  
geb. 1943  
in Engers  
Dipl.-Pädagoge, Konrektor

Orffstraße 29  
56566 Neuwied

Geil, Adolf  
geb. 1942  
in Neuwied  
techn. Kaufmann

Weiserstraße 8  
56566 Neuwied

2. Hartmann, Bernhard  
geb. 1952  
in Gemmerich  
Vermessungsamtsrat

Hauptstraße 46  
56357 Gemmerich

Müller, Gerold  
geb. 1944  
in Aussig / Elbe  
Landesbeamter

Nassauer Straße 14  
56379 Oberwies

3. Flosdorf, Margarete Charlotte  
geb. 1946  
in Lorch  
Hausfrau

Rheinstraße 22  
56412 Holler

Vietze, Heinz  
geb. 1950  
in Ransbach-Baumbach  
Verwaltungsangestellter

Bergstraße 12  
56412 Holler

4. Arzheimer, Paul Otto  
geb. 1954  
in Oberlahnstein  
Rektor

Am Burgweg 3  
56112 Lahnstein

Weber, Hans Günter  
geb. 1935  
in Koblenz  
Sachverständiger

Beckenkampstraße 26  
56076 Koblenz

5. Gniffke, Manfred  
geb. 1939  
in Koblenz  
Verwaltungsangestellter

Münzplatz 8  
56068 Koblenz

Jahner, Rolf  
geb. 1938  
in Recklinghausen  
Architekt u. öffentlich vereidigter  
Sachverständiger

Büngertsweg 58  
56070 Koblenz

- |   |   |
|---|---|
| <p>6. Dressel, Hartmut<br/>geb. 1952<br/>in Hachenburg<br/>Soldat</p> <p>Schloßstraße 9<br/>56626 Andernach</p>                         | <p>Krings, Theodor Andreas<br/>geb. 1950<br/>in Thür<br/>Verwaltungsangestellter</p> <p>Hochstraße 4<br/>56743 Thür</p>         |
| <p>7. Münz, Wilfried<br/>geb. 1960<br/>in Vallendar<br/>Postbeamter, Elektromechaniker</p> <p>Vogteistraße 31<br/>56179 Niederwerth</p> | <p>Kappel, Josef<br/>geb. 1940<br/>in Ploschitz<br/>techn. Angestellter</p> <p>Karthäuserstraße 2<br/>56218 Mülheim-Kärlich</p> |
| <p>8. Juchem, Hans-Peter<br/>geb. 1944<br/>in Erfurt<br/>Oberamtsrat a.D.</p> <p>Im Bergfrieden 33<br/>56299 Ochtendung</p>             | <p>Neuborn, Peter Wolfgang<br/>geb. 1946<br/>in Elmenhorst<br/>Oberstudienrat</p> <p>Schulstraße 29<br/>56332 Burgen</p>        |
| <p>9. Körber, Willibald<br/>geb. 1931<br/>in Niederkirchen/Deidesheim<br/>Rentner</p> <p>Am Taubenberg 30<br/>56727 Mayen</p>           |   |
| <p>10. Martin, Heiko Bruno<br/>geb. 1954<br/>in Trippstadt<br/>Kriminalbeamter</p> <p>Linzhausenstraße 26<br/>53545 Linz am Rhein</p>   | <p>Mai, Manfred<br/>geb. 1941<br/>in Weimar<br/>Lehrer</p> <p>Auf dem Kreuzberg 4<br/>53547 Leubsdorf</p>                       |

### Bezirksliste für den Bezirk 2

a) Bewerberin / Bewerber      b) Nachfolgerin / Nachfolger

1. Becker, Hans Horst  
geb. 1947  
in Neroth  
Lehrer

Schulstraße 13  
54687 Arzfeld

2. Hower, Manfred  
geb. 1969  
in Wittlich  
Sparkassenfachwirt

Salmstraße 1A  
54528 Salmthal

3. Holstein, Michael  
geb. 1973  
in Trier-Ehrang  
Student

Butzweilerstraße 9  
54306 Kordel

4. Saueressig, Heinrich Friedrich  
geb. 1954  
in Bad Kreuznach  
Kaufmann

Schillerstraße 11a  
55595 Hargesheim

5. Mallmann, Andrea Inge  
geb. 1958  
in Oberwesel  
Bankkauffrau

Römerstraße 6  
56281 Emmelshausen

6. Allmann, Heinrich Michael  
geb. 1956  
in Kempfeld  
Soldat

Andreasstraße 11  
55743 Idar-Oberstein

7. Kullmann, Kurt  
geb. 1955  
in Trier  
Bankkaufmann

Keuneweg 60  
54295 Trier

8. Hallebach, Johannes  
geb. 1949  
in Zell  
Betriebswirt für Tourismus

Zeller Kehr 2  
56856 Zell

9. Heck, Michael  
geb. 1958  
in Ludwigshafen am Rhein  
Dipl.-Betriebswirt

Lindenstraße 10 a  
55595 Hargesheim

10. Daleiden, Matthias  
geb. 1949  
in Sirzenich  
Beamter

Grabenstraße 24  
54311 Trierweiler

### Bezirksliste für den Bezirk 3

a) Bewerberin / Bewerber      b) Nachfolgerin / Nachfolger

1. Niemann, Sigrid Sophie Johanna  
geb. 1952  
in Bremen  
Geschäftsführerin

Ortegastraße 13  
55278 Mommenheim

- Freund, Matthias Erhard  
geb. 1974  
in Mainz  
Dipl.-Ingenieur

Am Weiher 4  
55288 Partenheim

2. Brenner, Hermann Otto  
geb. 1952  
in Ludwigshafen am Rhein  
Dipl.-Ingenieur
- Saarstraße 14  
67117 Limburgerhof
3. Egner, Herbert  
geb. 1953  
in Darmstadt  
Kaufm. Angestellter
- Feldbergplatz 4a  
55118 Mainz
4. Glogger, Karlheinz Franz  
geb. 1944  
in Bad Dürkheim  
Rechtsanwalt
- Waltraudenstraße 14  
67059 Ludwigshafen am Rhein
5. Schnitzspan, Hildegard  
geb. 1941  
in Ilbesheim  
Meisterin der ländl. Hauswirtschaft
- Mühlstraße 40  
55232 Alzey
6. Schütt, Karl-Heinz  
geb. 1954  
in Hanhofen  
KFZ-Mechaniker-Meister, selbständig
- Fichtestraße 35  
67374 Hanhofen
7. Stenner, Bernhard  
geb. 1958  
in Mainz  
Dipl.-Agraringenieur
- Grauelstraße 11  
55129 Mainz
8. Discher, Hans Werner  
geb. 1950  
in Kettenheim  
Weinbautechniker, Sachbearbeiter
- Bahnhofstraße 30  
55234 Kettenheim
9. Bernhard, Ingetraud Gudrun  
geb. 1953  
in Großniedesheim  
Chemielaborantin
- Ulmenweg 3  
67259 Großniedesheim
10. Brodt, Karl-Friedrich  
geb. 1948  
in Nieder-Hilbersheim  
Sozialversicherungsfachangestellter
- Froschgasse 3  
55437 Nieder-Hilbersheim
- Sattel, Franz Hermann  
geb. 1951  
in Speyer  
Dipl.-Ingenieur (FH), Architekt
- Burgstraße 106  
67105 Schifferstadt
- Mutschke, Patrick  
geb. 1965  
in Mainz  
Betriebswirt
- Essenheimer Straße 28  
55270 Ober-Olm
- Schmitt, Peter  
geb. 1938  
in Ludwigshafen am Rhein  
Gastwirt
- Mundenheimer Straße 148  
67061 Ludwigshafen am Rhein
- Richter, Annette Liesel Irmgard  
geb. 1949  
in Trier  
Lehrerin
- Am Heerberg 22  
55413 Weiler bei Bingen
- Dick, Rainer Hans  
geb. 1963  
in Ludwigshafen am Rhein  
Chemielaborant
- Schloßstraße 15  
67127 Rödersheim-Gronau
- Pörsch, Artur  
geb. 1952  
in Mannebach  
techn. Angestellter
- Max-Planck-Straße 30  
55291 Saulheim
- Klößner, Hans-Jürgen  
geb. 1949  
in Bingen-Sponsheim  
Beamter
- Gert-W.-Schulze-Straße 20b  
55411 Bingen am Rhein
- Braunewell, Ursula  
geb. 1962  
in Mainz  
Industrie- u. Außenhandelskauf-  
frau, Winzerin
- Am Römerberg 34  
55270 Essenheim
- Salomon, Rüdiger  
geb. 1946  
in Grove/Dänemark  
Service-Techniker
- Steinstraße 4  
67595 Bechthelm

11. Nehren, Otfried Peter  
geb. 1953  
in Bodenheim  
Betriebswirt (VWA)
- Rantulfstraße 2  
55294 Bodenheim
- Dr. Schappel, Siegbert Heinrich  
geb. 1946  
in Ehringshausen  
Dipl.-Mathematiker
- Johanna-Senfter-Straße 6  
55276 Oppenheim

#### Bezirksliste für den Bezirk 4

##### a) Bewerberin / Bewerber

1. Nagel, Arnold  
geb. 1945  
in Wachenheim  
Winzermeister

An der Altenbach 6  
67157 Wachenheim an der Weinstraße

2. Kolb, Ulrich  
geb. 1954  
in Sippersfeld  
Rechtsanwalt

Am Marktplatz 10  
67307 Göllheim

3. Huber, Michael  
geb. 1968  
in Kaiserslautern  
Betriebswirt (VWA)

Trippstadter Straße 16a  
67705 Stelzenberg

4. Ertel, Kurt  
geb. 1961  
in Ludwigshafen am Rhein  
Dipl.-Ingenieur

Waldstraße 19  
67472 Esthal

5. Hammer, Manfred  
geb. 1941  
in Böllingen  
Organisationsreferent

Haselhofstraße 5  
76857 Silz

6. Steinhauer, Heinrich  
geb. 1943  
in Lochocin/Polen  
Justizbeamter

Drosselstraße 1  
67742 Lauterecken

7. Martin, Berthold  
geb. 1956  
in Wallhalben  
KFZ-Meister

Mühlweg 2  
66917 Wallhalben

##### b) Nachfolgerin / Nachfolger

- Dopp, Heinrich  
geb. 1956  
in Bad Dürkheim  
Angestellter

Böhler Straße 1  
67149 Meckenheim

- Kauth, Adolf  
geb. 1946  
in Rodenbach  
Versicherungskaufmann

Friedrich-Ebert-Straße 36  
67304 Eisenberg (Pfalz)

- Wirth, Ingo  
geb. 1962  
in Kusel  
Dipl.-Verwaltungswirt

Talstraße 63  
67700 Niederkirchen

- Stetter, Birgit  
geb. 1963  
in Mainz  
Dipl.-Psychologin

Am Herzel 52  
67433 Neustadt an der Weinstraße

- Dr. Munzinger, Walter  
geb. 1934  
in Landau in der Pfalz  
Apotheker

Obere Hauptstraße 1a  
76863 Herxheim bei Landau/Pfalz

- Becker-Blind, Fritz  
geb. 1935  
in Schellweiler  
Landwirt

Etschbergerstraße 25  
66869 Schellweiler

- Veith, Wilfried  
geb. 1961  
in Zweibrücken  
Kriminalbeamter

Walshauerstraße 1  
66484 Kleinsteinhausen

- |   |  |
|---|--|
| 8. Jacob, Andreas<br>geb. 1961<br>in Bielefeld<br>Raum- und Umweltpfleger     | Kretzschmar, Silke<br>geb. 1957<br>in Kaiserslautern<br>Dipl.-Grafikerin               |
| Dresdener Straße 39<br>67663 Kaiserslautern                                   | Im Krummen Rain 44<br>67661 Kaiserslautern   |
| 9. Niedermeyer, Walter<br>geb. 1935<br>in Bad Aibling<br>Dipl.-Physiker       | Meyer, Peter<br>geb. 1949<br>in Birkenhördt<br>Dipl.-Ökonom                            |
| Königsbergerstraße 33<br>76751 Jockgrim                                       | Langgewannstraße 11<br>76726 Germersheim   |
| 10. Schmidt, Peter<br>geb. 1964<br>in Kaiserslautern<br>Dipl.-Verwaltungswirt | Hager, Horst<br>geb. 1937<br>in Kaiserslautern<br>Rentner                              |
| Mackenbacher Straße 33<br>67685 Weilerbach                                    | Scheckersgraben 2<br>67735 Mehlabach   |
| 11. Klemm, Rudi<br>geb. 1960<br>in Landau in der Pfalz<br>Kaufm. Angestellter | Kästel, Gerhardt<br>geb. 1952<br>in Venningen<br>Wirtschaftsinformatiker               |
| Berwartsteinstraße 7<br>76829 Landau in der Pfalz                             | Münsterstraße 11<br>76829 Landau in der Pfalz  |
| 12. Klein, Werner<br>geb. 1952<br>in Münchweiler<br>Versicherungskaufmann     | Bischoff, Andreas<br>geb. 1964<br>in Pirmasens<br>Versorgungstechniker                 |
| Römerstraße 63<br>66981 Münchweiler an der Rodalb                             | Römerstraße 8a<br>66981 Münchweiler an der Rodalb                                      |
| 13. Kling, Karl<br>geb. 1947<br>in Bruchweiler-Bärenbach<br>Bautechniker      | Cornet, Hermann<br>geb. 1961<br>in Dahn<br>Führunternehmer                             |
| Talstraße 27a<br>76891 Bruchweiler-Bärenbach                                  | Gartenstraße 6<br>66996 Schindhard   |
| 14. Mack, Günther<br>geb. 1949<br>in Kaiserslautern<br>Oberstudienrat         | Bühler, Lore<br>geb. 1949<br>in Schwetzingen<br>Meisterin der<br>ländl. Hauswirtschaft |
| Ringstraße 11<br>67308 Bubenheim  | Hauptstraße 20<br>67308 Einselethum  |
| 15. Kaminski-Rivera Malpica, Annette<br>geb. 1954<br>in Madrid<br>Lehrerin    | Becker, Horst<br>geb. 1938<br>in Kaiserslautern<br>Rentner                             |
| Pfeifertalstraße 17<br>67685 Eulenbis   | Fabrikstraße 32<br>66849 Landstuhl   |
| 16. Schuhmacher, Ruth<br>geb. 1950<br>in Lauterschwann<br>Hausfrau            |  |
| Dr.-Nieder-Straße 29<br>67434 Neustadt an der Weinstraße                      |  |

## 10. Mensch Umwelt Tierschutz (Die Tierschutzpartei) Landesliste

a) Bewerberin / Bewerber      b) Nachfolgerin / Nachfolger

1. Bühler, Hans  
geb. 1939  
in Stuttgart  
Konstrukteur

Rehbachstraße 11  
67117 Limburgerhof

2. Fey, Norbert August  
geb. 1943  
in Hennweiler  
Autoschlosser

Oberhauserstraße 13  
55619 Hennweiler

3. Eberhard-Rathert, Marianne  
geb. 1936  
in Neesen / Porta-Westfalica  
Hausfrau

Blücherstraße 236  
55422 Bacharach

4. Hilpisch, Karin Gertrud  
geb. 1963  
in Hilden  
Sozialarbeiterin

Hindenburgstraße 3  
76829 Landau in der Pfalz

5. Ganns, Ilse Marlies  
geb. 1940  
in Groß-Strehlitz  
Hausfrau

Blücherstraße 230a  
55422 Bacharach

6. Germann, Bernd Peter  
geb. 1964  
in Thaleischweiler-Fröschen  
Schuhfertiger

Mozartstraße 10  
66497 Contwig

#### 4. Bekanntmachung der zugelassenen Wahlkreisvorschläge

### Bekanntmachung der Kreiswahlleiterinnen und Kreiswahlleiter der Wahlkreise 1 bis 51 über die zugelassenen Wahlkreisvorschläge für die Wahl zum 14. Landtag Rheinland-Pfalz am 25. März 2001

Gemäß § 43 des Landeswahlgesetzes in Verbindung mit § 32 der Landeswahlordnung werden hiermit die für die Wahl zum 14. Landtag Rheinland-Pfalz am 25. März 2001 zugelassenen Wahlkreisvorschläge bekannt gegeben.

#### Wahlkreis 1 - Betzdorf / Kirchen (Sieg)

- | a) Bewerberin / Bewerber  | b) Ersatzbewerberin / Ersatzbewerber  |
|---|---|
| 1. SPD<br>Schwarz, Franz<br>geb. 1940<br>in Niederlindewiese<br>Gewerkschaftssekretär, MdL<br><br>Rosenweg 6<br>57572 Niederfischbach           | Rühmann, Reiner<br>geb. 1963<br>in Birnbach<br>Richter am Amtsgericht<br><br>Waldweg 18<br>57586 Weitfeld       |
| 2. CDU<br>Dr. Rosenbauer, Josef-Ferdinand<br>geb. 1966<br>in Kirchen (Sieg)<br>Arzt<br><br>Büdenholzer Straße 14<br>57555 Brachbach             | Jung-Schmidt, Verena<br>geb. 1969<br>in Kirchen (Sieg)<br>Zahntechnikerin<br><br>Nizzaweg 29<br>57518 Betzdorf  |
| 3. F.D.P.<br>Bauckhage, Hans-Artur<br>geb. 1943<br>in Daaden<br>Bäckermeister, Staatsminister, MdL<br><br>Betzdorfer Straße 105<br>57567 Daaden | Schneider, Heiko<br>geb. 1972<br>in Kirchen (Sieg)<br>Bankfachwirt<br><br>Vor der Struth 10<br>57520 Friedewald |
| 4. GRÜNE<br>Stockschläder, Rainer<br>geb. 1960<br>in Kirchen (Sieg)<br>Maschinenschlosser<br><br>Tannenweg 9<br>57562 Herdorf                   | Vetter, Horst<br>geb. 1938<br>in Kirchen (Sieg)<br>Lehrer i.R.<br><br>Zum Klingelsbach 21<br>57518 Betzdorf     |

Altenkirchen (Westerwald), den 09. Februar 2001  
Der Kreiswahlleiter: Dr. Alfred Beth

#### Wahlkreis 2 - Altenkirchen (Westerwald)

- | a) Bewerberin / Bewerber  | b) Ersatzbewerberin / Ersatzbewerber  |
|---|---|
| 1. SPD<br>Klein, Horst Hermann<br>geb. 1950<br>in Niederölfen<br>Dipl.-Ingenieur<br><br>Schulstraße 38<br>57638 Neitersen | Dominack-Rumpf, Rita<br>geb. 1962<br>in Frankfurt am Main<br>Logopädin<br><br>Brunnenstraße 56<br>56593 Pleckhausen |

- |  |  |
|--|--|
| 2. CDU<br>Dr. Enders, Peter<br>geb. 1959<br>in Eichen<br>Facharzt für Anästhesiologie<br><br>Gollershobener Straße 3<br>57632 Eichen | John, Doris Christine<br>geb. 1956<br>in Trier<br>Realschulkonrektorin<br><br>Im Kortenthal 1<br>57610 Altenkirchen (Westerwald) |
| 3. F.D.P.<br>Hüsch, Erika<br>geb. 1951<br>in Busenhausen<br>Hauswirtschaftsmeisterin<br><br>Bachstraße 2<br>57612 Busenhausen        | Wagner, Jens<br>geb. 1975<br>in Wissen<br>Student<br><br>Steckensteiner Straße 98<br>57537 Mittelhof                             |
| 4. GRÜNE<br>Nestle, Helmut<br>geb. 1934<br>in Ellwangen<br>Rentner<br><br>Ochsenbruch 5<br>57635 Werkhausen                          |  |

Altenkirchen (Westerwald), den 09. Februar 2001  
Der Kreiswahlleiter: Dr. Alfred Beth

#### Wahlkreis 3 - Linz am Rhein / Rengsdorf

- | a) Bewerberin / Bewerber  | b) Ersatzbewerberin / Ersatzbewerber  |
|---|---|
| 1. SPD<br>Pepper, Renate<br>geb. 1951<br>in Linz am Rhein<br>Dipl.-Sozialpädagogin, MdL<br><br>Hauptstraße 14<br>53547 Dattenberg | Lischewski, Axel<br>geb. 1954<br>in Duisburg<br>Lehrer<br><br>Tannenbergstraße 16<br>56579 Bonefeld                               |
| 2. CDU<br>Rüddel, Erwin<br>geb. 1955<br>in Bonn<br>Geschäftsführer, MdL<br><br>Hüingsberg 6<br>53578 Windhagen                    | Dr. Born-Siebicke, Gisela<br>geb. 1949<br>in Nienburg-Weser<br>Land- u. Forstwirtin<br><br>Gut Haanhof-Unkel<br>53572 Bruchhausen |
| 3. F.D.P.<br>Lehnert, Franz<br>geb. 1954<br>in Neuwied<br>Vertriebsingenieur<br><br>Oberstraße 8<br>56587 Oberraden               | Hausmann, Jörn<br>geb. 1939<br>in Aachen<br>Handelsvertreter<br><br>Eschenbrenderstraße 33<br>53572 Unkel                         |

6. ödp  
Schäfer-Haberkamm, Rita Maria  
geb. 1943  
in Simmern/Hunsrück  
Fachlehrerin für kath. Religion

Hohn, Ulrich Maria  
geb. 1953  
in Uckerath  
Landwirt

Schützstraße 14  
56581 Kurtscheid

Hauptstraße 40  
53567 Buchholz

9. FWG Rheinland-Pfalz  
Martin, Heiko  
geb. 1954  
in Trippstadt  
Kriminalbeamter

Mai, Manfred  
geb. 1941  
in Weimar  
Lehrer

Linzhausenstraße 26  
53545 Linz am Rhein

Auf dem Kreuzberg 4  
53547 Leubsdorf

Neuwied, den 09. Februar 2001  
Der Kreiswahlleiter: Rainer Kaul

#### Wahlkreis 4 - Neuwied

a) Bewerberin / Bewerber

b) Ersatzbewerberin / Ersatzbewerber

1. SPD  
Remy, Sigurd  
geb. 1939  
in Neuwied  
Abteilungs-Meister, MdL

Schneider, Rosemarie  
geb. 1947  
in Marburg an der Lahn  
Realschullehrerin, Bürgermeisterin

Ringmauer 29  
56567 Neuwied

Schlimmhohl 6  
56269 Dierdorf

2. CDU  
Kahn, Michael  
geb. 1957  
in Neuwied  
Rechtsanwalt

Petry, Jan  
geb. 1975  
in Bonn  
Student

Hauptstraße 57  
56566 Neuwied

Gaisbornstraße 18  
56566 Neuwied

3. F.D.P.  
Dr. Hirsch, Henning  
geb. 1962  
in Bonn  
Unternehmensberater

Kessler, Alfons  
geb. 1940  
in Engers  
Versicherungskaufmann

Hauptstraße 50  
53619 Rheinbreitbach

Beethovenstraße 15  
56566 Neuwied

4. GRÜNE  
Linke-Lotz, Brigitte  
geb. 1957  
in Gevelsberg  
Journalistin

Hellwig, Helmut  
geb. 1953  
in Düsseldorf  
Dipl.-Sozialwissenschaftler

Rederscheider Straße 45  
53578 Windhagen

Ulmenstraße 11  
56305 Puderbach

6. ödp  
Venus, Kristina  
geb. 1966  
in Koblenz  
Bachblütenberaterin

Im Mühlengretchen 24  
56566 Neuwied

9. FWG Rheinland-Pfalz  
Kefßler, Werner Johann  
geb. 1943  
in Engers  
Sonderschulkonrektor, Dipl.-Pädagoge

Geil, Adolf  
geb. 1942  
in Neuwied  
Techn. Kaufmann

Orffstraße 29  
56566 Neuwied

Weiser Straße 8  
56566 Neuwied

Neuwied, den 09. Februar 2001  
Der Kreiswahlleiter: Rainer Kaul

#### Wahlkreis 5 - Bad Marienberg (Westerwald) / Westerburg

a) Bewerberin / Bewerber

b) Ersatzbewerberin / Ersatzbewerber

1. SPD  
Hering, Hendrik  
geb. 1964  
in Hachenburg  
Rechtsanwalt, MdL

Seiler, Ulrich  
geb. 1952  
in Langenbach  
Verwaltungsangestellter

Josef-Büsse-Straße 10  
57627 Hachenburg

Wilhelm-Leuschner-Straße 3  
56470 Bad Marienberg (Westerwald)

2. CDU  
Schneider-Forst, Angela Maria  
geb. 1963  
in Ellar  
Dipl.-Verwaltungswirtin (FH), MdL

Petry, Tobias  
geb. 1977  
in Hachenburg  
cand. jur.

Ringstraße 8  
56459 Hürtlingen

Kantstraße 9  
57627 Hachenburg

3. F.D.P.  
Klein, Harald  
geb. 1943  
in Selters (Westerwald)  
Rechtsanwalt

Danzigerstraße 5  
56235 Ransbach-Baumbach

4. GRÜNE  
Kunz, Eberhard  
geb. 1954  
in Hachenburg  
Kaufmann

Waldstraße 9  
56459 Langenhahn

Hachenburg, den 09. Februar 2001  
Der Kreiswahlleiter: Peter Klöckner

#### Wahlkreis 6 - Montabaur

a) Bewerberin / Bewerber

b) Ersatzbewerberin / Ersatzbewerber

1. SPD  
Schweitzer, Harald  
geb. 1948  
in Wirges  
Konrektor a. D., MdL

Kerz, Inge Gertrud  
geb. 1949  
in Dernbach  
Angestellte

Mozartstraße 17 a  
56422 Wirges

Erlenweg 11  
56244 Ötzingen

2. CDU  
Schmidt, Ulla  
geb. 1942  
in Kirchhellen-Feldhausen  
Kauffrau, MdL

Peter-Dausenau-Straße 5  
56428 Dernbach

Hebgen, Markus  
geb. 1965  
in Dernbach  
Dipl.-Verwaltungswirt (FH)

Am Himmelfeld 5  
56410 Montabaur

3. F.D.P.  
Hatzmann, Heike  
geb. 1959  
in Langen  
Landschaftsarchitektin

Judengasse 6  
56410 Montabaur

4. GRÜNE  
Bialk, Egbert-Hagen  
geb. 1950  
in Gröbers  
Sonderschullehrer

Klosterstraße 10  
56237 Nauort

Wirges, den 09. Februar 2001  
Der Kreiswahlleiter: Michael Ortseifen

#### Wahlkreis 7 - Diez / Nassau

a) Bewerberin / Bewerber      b) Ersatzbewerberin / Ersatzbewerber

1. SPD  
Bruch, Karl Peter  
geb. 1946  
in Nastätten  
Mitglied des Landtags

Schulstraße 16  
56355 Nastätten

Puchtler, Frank  
geb. 1962  
in Limburg  
Sparkassenbetriebswirt

Kaltenbachstraße 7  
65558 Oberneisen

2. CDU  
Lammert, Matthias  
geb. 1968  
in Tübingen  
Politikwissenschaftler

Oraniensteiner Straße 22  
65582 Diez

Dr. Nick, Detlef  
geb. 1963  
in Nastätten  
Facharzt für Anästhesiologie

Wilhelm-Nesen-Straße 19  
56355 Nastätten

3. F.D.P.  
Schleimer, Ralph  
geb. 1968  
in Nastätten  
Regierungsangestellter

Langgasse 31 a  
56357 Holzhausen

Becker, Monika  
geb. 1955  
in Fulda  
Amtfrau

Hauptstraße 34  
56379 Winden

4. GRÜNE  
Dr. Keltsch, Heiner  
geb. 1947  
in Köthen  
Chemiker

Wilhelm-Nesen-Straße 44  
56355 Nastätten

9. FWG Rheinland-Pfalz  
Hartmann, Bernd  
geb. 1952  
in Gemmerich  
Amtsrat

Hauptstraße 46  
56357 Gemmerich

Müller, Gerold  
geb. 1944  
in Aussig/Elbe  
Landesbeamter

Nassauer Straße 14  
56379 Oberwies

Diez, den 09. Februar 2001  
Der Kreiswahlleiter: Franz Klöckner

#### Wahlkreis 8 - Koblenz / Lahnstein

a) Bewerberin / Bewerber      b) Ersatzbewerberin / Ersatzbewerber

1. SPD  
Lewentz, Roger Günther Josef  
geb. 1963  
in Lahnstein  
Mitglied des Landtags

Rheinuferstraße 74  
56341 Kamp-Bornhofen

Kring, Hans-Josef  
geb. 1953  
in Lykershausen  
Technischer Beamter

Kirchstraße 5  
56346 Lykershausen

2. CDU  
Koulen, Heinz Peter  
geb. 1947  
in Weinähr  
Schulleiter

Waldstraße 19  
56357 Reitzenhain

Keul-Göbel, Angela  
geb. 1956  
in Koblenz  
Geschäftsführerin

In den Sieben Morgen 6  
56077 Koblenz

3. F.D.P.  
Kaiser, Peter  
geb. 1971  
in Dernbach (Westerwald)  
Dipl.-Informatiker

Emser Straße 29  
56076 Koblenz

Buschfort, Heinrich Martin  
geb. 1973  
in Rüdesheim  
Student

Hofgut Kauber Platte  
56349 Kaub

4. GRÜNE  
Winkler, Josef  
geb. 1974  
in Koblenz  
Krankenpfleger

Ehrlichsweg 9  
56130 Bad Ems

Baecker, Sabine  
geb. 1947  
in Köln  
Buchhändlerin

Emser Straße 258  
56076 Koblenz

9. FWG Rheinland-Pfalz  
Arzheimer, Paul Otto Jürgen  
geb. 1954  
in Lahnstein  
Rektor (Lehramt)

Am Burgweg 3  
56112 Lahnstein

Weber, Hans Günter  
geb. 1935  
in Koblenz  
Sachverständiger

Beckenkampstraße 26  
56076 Koblenz

Lahnstein, den 09. Februar 2001  
Der Kreiswahlleiter: Peter Labonte

#### Wahlkreis 9 - Koblenz

a) Bewerberin / Bewerber      b) Ersatzbewerberin / Ersatzbewerber

1. SPD  
Heinrich, Heribert Josef  
geb. 1951  
in Koblenz  
Gewerkschaftssekretär

Lennestraße 6  
56068 Koblenz

Weis, Anita Maria  
geb. 1951  
in Rhens  
Zahnarzthelferin

Brenderweg 156  
56070 Koblenz

2. CDU  
Hörter, Michael  
geb. 1958  
in Koblenz  
Studienrat a.D., MdL

Reinstädler, Wolfram Bernd  
geb. 1949  
in Wissen  
grad. Dipl.-Finanzwirt

Florinspaffengasse 9  
56068 Koblenz

Langenaustraße 70  
56070 Koblenz

3. F.D.P.  
Mertin, Herbert  
geb. 1958  
in Temuco/Chile  
Staatsminister, MdL

Henchel, Paul  
geb. 1947  
in Dierdorf  
Kaufmann

An den Zehn Nußbäumen 12  
56077 Koblenz

Casinostraße 44  
56068 Koblenz

4. GRÜNE  
Wiechmann, Nils  
geb. 1976  
in Pinneberg  
Student

Hohenzollernstraße 29  
56068 Koblenz

9. FWG Rheinland-Pfalz  
Gniffke, Manfred  
geb. 1939  
in Koblenz  
Städt. Angestellter

Jahner, Rolf  
geb. 1938  
in Recklinghausen  
Architekt

Münzplatz 8  
56068 Koblenz

Büngertsweg 58  
56070 Koblenz

Koblenz, den 09. Februar 2001  
Der Kreiswahlleiter: Dr. Eberhard Schulte-Wissermann

### Wahlkreis 10 - Bendorf / Weißenthurm

a) Bewerberin / Bewerber      b) Ersatzbewerberin / Ersatzbewerber

1. SPD  
Klöckner, Dieter  
geb. 1948  
in Vallendar  
Verwaltungsangestellter

Kraemer, Franz-Gerd  
geb. 1943  
in Koblenz  
Dipl.-Kaufmann

Am Monte Casino 6  
56179 Vallendar

Vierwindenhöhe 90  
56170 Bendorf

2. CDU  
Schöneberg, Günter  
geb. 1947  
in Bendorf-Stromberg  
Kaufmann, MdL

Dötsch, Josef  
geb. 1954  
in Müllheim  
Beamter

Brexbachstraße 2  
56170 Bendorf

Finkenstraße 18  
56218 Müllheim-Kärlich

3. F.D.P.  
Dr. Herrguth, Jürgen  
geb. 1940  
in Cuxhaven  
Unternehmensberater

Franke, Monika  
geb. 1941  
in Berlin  
Erzieherin, Hausfrau

Nikolaus-Ehlen-Straße 39  
56179 Vallendar

Im Schloßgarten 3  
56170 Bendorf

9. FWG Rheinland-Pfalz  
Münz, Wilfried Peter  
geb. 1960  
in Vallendar  
Postbeamter

Kappel, Josef  
geb. 1940  
in Ploschitz/Jugoslawien  
Technischer Angestellter

Vogteistraße 31  
56179 Niederwerth

Karthäuser Straße 2  
56218 Müllheim-Kärlich

Koblenz, den 09. Februar 2001  
Der Kreiswahlleiter: Helmut Eich

### Wahlkreis 11 - Andernach

a) Bewerberin / Bewerber      b) Ersatzbewerberin / Ersatzbewerber

1. SPD  
Mittler, Gernot  
geb. 1940  
in Obermendig  
Staatsminister

Hoch, Clemens  
geb. 1978  
in Andernach  
Student

Im Band 15  
56743 Mendig

Antel 55  
56626 Andernach

2. CDU  
Thelen, Hedi  
geb. 1956  
in Andernach  
Amtsrätin a.D., MdL

Einig, Ernst  
geb. 1951  
in Mayen  
Gebietsverkaufsleiter

Robert-Koch-Straße 82  
56637 Plaidt

Schillerstraße 4  
56743 Mendig

3. F.D.P.  
Weidmann, Rolf  
geb. 1947  
in Andernach  
Dipl.-Volkswirt, Dipl.-Ingenieur

Botzem, Dirk  
geb. 1969  
in Neuwied  
Steuerberater

Aktienstraße 8  
56626 Andernach

Lärchenhof 8  
56645 Nickenich

4. GRÜNE  
Thomas, Ise  
geb. 1960  
in Bad Kreuznach  
Dipl.-Psychologin, MdL

Hackenbruch, Marco  
geb. 1974  
in Andernach  
Student

Bismarckstraße 12  
56626 Andernach

Hauptstraße 153  
56626 Andernach

9. FWG Rheinland-Pfalz  
Dressel, Hartmut  
geb. 1952  
in Hachenburg  
Soldat

Breil, Franz  
geb. 1937  
in Neuwied  
Bürgermeister

Schloßstraße 9  
56626 Andernach

Ubiestraße 5  
56626 Andernach

Koblenz, den 09. Februar 2001  
Der Kreiswahlleiter: Helmut Eich

### Wahlkreis 12 - Mayen

a) Bewerberin / Bewerber      b) Ersatzbewerberin / Ersatzbewerber

1. SPD  
Spurzem, Anne  
geb. 1955  
in Mayen  
Mitglied des Landtags

Ziesemer, Hans-Georg  
geb. 1944  
in Danzig-Brösen  
Industriekaufmann

Im Bannen 69  
56727 Mayen

Kolpingstraße 23  
56751 Polch



2. CDU  
Dr. Weiland, Adolf  
geb. 1953  
in Rhens  
Ministerialrat a.D., MdL

Im Zillgen 38 a  
56321 Rhens

Beressem, Anette  
geb. 1967  
in Polch  
Dipl.-Verwaltungswirtin (FH)

Blumenbergstraße 9  
56751 Polch

3. F.D.P.  
Roth, Hans Josef  
geb. 1956  
in Neuwied  
Verwaltungsjurist

Im Borntal 12  
56727 Mayen

Dr. Monshausen, Theo  
geb. 1939  
in Düsseldorf  
Lehrer

Burgstraße 7  
56753 Mertloch

4. GRÜNE  
Engel, Rupertina  
geb. 1952  
in Kiel  
Verwaltungsangestellte

Hinter der Ley 16  
56295 Lonnig

Leimbach, Norbert  
geb. 1959  
in Andernach  
Dipl.-Ingenieur

Obere Ackerstraße 36  
56753 Welling

9. FWG Rheinland-Pfalz  
Juchem, Hans-Peter  
geb. 1944  
in Erfurt  
Pensionär

Im Bergfrieden 33  
56299 Ochtendung

Neuborn, Peter Wolfgang  
geb. 1946  
in Elmenhorst  
Oberstudienrat

Schulstraße 29  
56332 Burgen

Koblenz, den 09. Februar 2001  
Der Kreiswahlleiter: Helmut Eich

### Wahlkreis 13 - Remagen / Sinzig

a) Bewerberin / Bewerber      b) Ersatzbewerberin / Ersatzbewerber

1. SPD  
Reich, Beate  
geb. 1968  
in Bonn  
Verwaltungsjuristin

Marktstraße 45 - 47  
53424 Remagen

Lang, Bernd  
geb. 1950  
in Alsbach  
Hauptschullehrer

Eulengasse 22  
53498 Bad Breisig

2. CDU  
Ernst, Guido  
geb. 1950  
in Andernach  
Mitglied des Landtags

Hubertusstraße 10  
53498 Bad Breisig

Sundheimer, Karl-Heinz  
geb. 1951  
in Remagen  
Realschullehrer

Im Kringelbuhr 10  
56746 Kempenich

3. F.D.P.  
van Bebber, Ulrich  
geb. 1961  
in Xanten/Rhein  
Dipl.-Volkswirt

Marktstraße 74  
53424 Remagen

4. GRÜNE  
Hahn, Klaus  
geb. 1950  
in Westum  
Maurer

Brunnenstraße 8  
53489 Sinzig

Keelan, Karin  
geb. 1956  
in Troisdorf-Sieglar  
Lehrerin

Am Lützelbach 16  
53424 Remagen

5. REP  
Bergner, Heinz Herbert  
geb. 1958  
in Remagen  
Industriekaufmann

Mittelstraße 97  
53424 Remagen

Schick, Werner  
geb. 1935  
in Neckarhausen  
Oberamtsrat i.R.

Bergstraße 16  
53498 Bad Breisig

Bad Neuenahr-Ahrweiler, den 09. Februar 2001  
Der Kreiswahlleiter: Dr. Jürgen Pföhler

### Wahlkreis 14 - Bad Neuenahr-Ahrweiler

a) Bewerberin / Bewerber      b) Ersatzbewerberin / Ersatzbewerber

1. SPD  
Elsner, Petra  
geb. 1947  
in Bad Pyrmont  
Mitglied des Landtags

Lambertusstraße 21  
53501 Grafschaft

Langenhorst, Fritz  
geb. 1944  
in Hamm  
Soldat a. D.

Ahrtalstraße 6  
53474 Bad Neuenahr-Ahrweiler

2. CDU  
Wirz, Walter  
geb. 1947  
in Wershofen  
Architekt, MdL

Hauptstraße 95  
53518 Adenau

Schneider, Michael  
geb. 1964  
in Bad Neuenahr  
Wissenschaftlicher Mitarbeiter

Etzelstraße 14  
53501 Grafschaft

3. F.D.P.  
Steinheuer, Christina  
geb. 1979  
in Bonn  
Studentin

Raiffeisenstraße 2  
53501 Grafschaft

Bad Neuenahr-Ahrweiler, den 09. Februar 2001  
Der Kreiswahlleiter: Dr. Jürgen Pföhler

### Wahlkreis 15 - Cochem-Zell

a) Bewerberin / Bewerber      b) Ersatzbewerberin / Ersatzbewerber

1. SPD  
Raab, Heike  
geb. 1965  
in Cochem  
Referatsleiterin

Talstraße 26  
56812 Cochem

Klapperich, Jörg  
geb. 1964  
in Gillenbeuren  
Technischer Angestellter

In den Sandgärten 20  
56856 Zell

2. CDU  
Jullien, Herbert Michael  
geb. 1949  
in Trier  
Dipl.-Finanzwirt, Steuerberater, MdL

Beilstein, Anke Hildegard  
geb. 1966  
in Cochem  
Dipl.-Verwaltungswirtin (FH)

Am Königsberg 12  
56859 Bullay

Weingartenstraße 57  
56814 Ernst

3. F.D.P.  
Heß, Egon  
geb. 1954  
in Fankel  
Winzermeister

Ernst, Konrad  
geb. 1958  
in Worms  
Tankstellenpächter, Kaufmann

Christophorusweg 8  
56814 Bruttig-Fankel

Marienburgstraße 7  
56859 Bullay

4. GRÜNE  
Haupt, Holger  
geb. 1951  
in Cochem  
Architekt, Dipl.-Ingenieur

Andre, Bernhard  
geb. 1961  
in Ernst  
Dipl.-Ingenieur Energie-  
und Umwelttechnik

Sehler Anlagen 7  
56812 Cochem

Zehnthausstraße 10  
56814 Ernst

9. FWG Rheinland-Pfalz  
Hallebach, Johannes  
geb. 1949  
in Kaimt  
Betriebswirt für Tourismus

Reis, Manuela  
geb. 1970  
in Zell  
Bankkauffrau

Zeller Kehr 2  
56856 Zell

Im Weingarten 19  
56867 Briedel

Cochem, den 09. Februar 2001  
Der Kreiswahlleiter: Eckhard Huwer

### Wahlkreis 16 - Rhein-Hunsrück

a) Bewerberin / Bewerber      b) Ersatzbewerberin / Ersatzbewerber

1. SPD  
Mertes, Joachim  
geb. 1949  
in Trier  
Bäcker, MdL

Neuser, Norbert Hans  
geb. 1949  
in Boppard  
Schulleiter

Beller Weg 4 a  
56290 Buch

Eschenweg 2  
56154 Boppard

2. CDU  
Bracht, Hans-Josef  
geb. 1955  
in Bettenfeld  
Dipl.-Volkswirt, Reg.-Dir. a.D.

Brahm, Ute Cäcilie  
geb. 1961  
in Jülich  
Lektorin

Königsberger Straße 25  
55494 Rheinböllen

In der Brück 4  
55430 Urbar

3. F.D.P.  
Auler, Thomas  
geb. 1959  
in Osnabrück  
Kriminalbeamter

Kahl, Volker  
geb. 1965  
in Koblenz  
Versicherungskaufmann

Am Wolfsberg 1  
55499 Riesweiler

Bingerstraße 34  
56154 Boppard

4. GRÜNE  
Kauer, Ralf  
geb. 1965  
in Kirchberg  
Altenpflegehelfer, Landwirt

Kappeler Straße 18  
55481 Kirchberg (Hunsrück)

Simmern/Hunsrück, den 09. Februar 2001  
Der Kreiswahlleiter: Bertram Fleck

### Wahlkreis 17 - Bad Kreuznach

a) Bewerberin / Bewerber      b) Ersatzbewerberin / Ersatzbewerber

1. SPD  
Pörksen, Carsten  
geb. 1944  
in Nebel/Amrum  
Geschäftsführer, MdL

Rönn, Peter  
geb. 1968  
in Koblenz  
Ev. Diakon, Stadtjugendpfleger

Forstmeister-Gräff-Straße 8  
55543 Bad Kreuznach

Humperdinkstraße 34  
55543 Bad Kreuznach

2. CDU  
Anheuser, Peter Rudolf  
geb. 1938  
in Bad Kreuznach  
Ingenieur für Weinbau, MdL

Dr. Höfer, Thomas Ludwig Josef  
geb. 1955  
in Bingen  
Dipl.-Agraringenieur

Hofgartenstraße 4  
55545 Bad Kreuznach

Naheweinstraße 2  
55452 Rummelsheim

3. F.D.P.  
Morsblech, Nicole  
geb. 1972  
in Hannover  
Dipl.-Psychologin, MdL

Kroll, Anna Maria  
geb. 1946  
in Bad Kreuznach  
Hausfrau

Im Rossfeld 11  
67824 Feilbingert

Hofgut Rheingrafenstein  
55543 Bad Kreuznach

4. GRÜNE  
Nuphaus, Ludger  
geb. 1958  
in Liesborn  
Dipl.-Ingenieur Umwelt

Helenenstraße 1  
55543 Bad Kreuznach

Bad Kreuznach, den 09. Februar 2001  
Der Kreiswahlleiter: Karl-Otto Velten

### Wahlkreis 18 - Kirn / Bad Sobernheim

a) Bewerberin / Bewerber      b) Ersatzbewerberin / Ersatzbewerber

1. SPD  
Dröscher, Peter Wilhelm  
geb. 1946  
in Kirn  
Sozialwissenschaftler, MdL

Schwenk, Karin  
geb. 1961  
in Bad Kreuznach  
Betreuerin

Im Hohen Rech 38  
55606 Kirn

Freiherr-vom-Stein-Straße 5  
55606 Oberhausen bei Kirn

2. CDU  
Weinandy, Mathilde  
geb. 1950  
in Brück  
Beratungstechnikerin, MdL

Ardennenring 9  
54595 Prüm

Fluhr, Michael  
geb. 1972  
in Bad Kreuznach  
Beamter

Raiffeisenstraße 5  
55595 Hargesheim

3. F.D.P.  
Fernis, Rainer  
geb. 1947  
in Hambach  
Rechtsanwalt

Kolpingstraße 13  
55545 Bad Kreuznach

Kühn, Inge  
geb. 1950  
in Winterbach  
Arzthelferin

Lärchenpfad 3  
55595 Winterbach

4. GRÜNE  
Lobien, Hartmut  
geb. 1961  
in Becherbach  
Lehrer

Oberdorfstraße 22  
55608 Becherbach

Dr. Lauf, Rainer  
geb. 1958  
in Monzingen  
Kinderarzt

Lougresstraße 8  
55566 Bad Sobernheim

Bad Kreuznach, den 09. Februar 2001  
Der Kreiswahlleiter: Karl-Otto Velten

### Wahlkreis 19 - Birkenfeld

a) Bewerberin / Bewerber      b) Ersatzbewerberin / Ersatzbewerber

1. SPD  
Redmer, Axel  
geb. 1951  
in Steinbach/Gießen  
Rechtsanwalt, MdL

Junkerrech 34  
55743 Idar-Oberstein

Noss, Hans Jürgen  
geb. 1952  
in Saarlouis  
Beamter

Nachtigallenweg 4  
55765 Birkenfeld

2. CDU  
Müller, Jochen  
geb. 1951  
in Idar-Oberstein  
Dipl.-Kaufmann

Schachenstraße 44  
55743 Idar-Oberstein

Graf, Karl Johann  
geb. 1968  
in Birkenfeld  
Angestellter

Finkenweg 12  
55765 Birkenfeld

3. F.D.P.  
Wild, Thomas  
geb. 1955  
in Idar-Oberstein  
Dipl.-Kaufmann

Höckelböschstraße 9  
55743 Idar-Oberstein

Giesa, Christoph Ludwig  
geb. 1980  
in Nürnberg  
Student

Kastanienweg 22  
55743 Kirschweiler

4. GRÜNE  
Schüssler, Matthias  
geb. 1978  
in Idar-Oberstein  
Freiberufler

Gedühren 5  
55743 Idar-Oberstein

Fanayta, Alicia  
geb. 1979  
in Halle/Saale  
Krankenpflegeschülerin

Hasbacher Dell 11  
55743 Idar-Oberstein

11. Jansen  
Jansen, Franz  
geb. 1935  
in Negaun  
Rentner

Saarstraße 220  
55768 Hoppstädten-Weiersbach

Birkenfeld, den 09. Februar 2001  
Der Kreiswahlleiter: Wolfgang Hey

### Wahlkreis 20 - Daun

a) Bewerberin / Bewerber      b) Ersatzbewerberin / Ersatzbewerber

1. SPD  
Schmitt, Astrid  
geb. 1959  
in Hamburg/Harburg  
Mitglied des Landtags

Hauptstraße 54  
54570 Kirchweiler

Jax, Wilfried  
geb. 1958  
in Uersfeld  
Bundesbeamter

Brämelenweg 7  
56767 Uersfeld

2. CDU  
Schneiders, Herbert  
geb. 1953  
in Urschmitt  
Jurist, MdL

Warthweg 6  
54550 Daun

Schildgen, Klaus  
geb. 1951  
in Gerolstein  
Rechtsanwalt

Zum Sandborn 47  
54568 Gerolstein

3. F.D.P.  
Dr. Geisen, Edmund  
geb. 1949  
in Lützkampen  
Landwirtschaftsdirektor

Weißdornweg 7  
54550 Daun

Cornesse, Alfred  
geb. 1958  
in Lissingen  
Betriebsleiter

In der Dell 2  
54568 Gerolstein

4. GRÜNE  
Koch, Karl-Wilhelm  
geb. 1952  
in Birkenfeld  
Berufsschullehrer

Vor Kyller Höhe 26  
54576 Hillesheim

Daun, den 09. Februar 2001  
Der Kreiswahlleiter: Heinz Onnertz

### Wahlkreis 21 - Bitburg-Prüm

a) Bewerberin / Bewerber      b) Ersatzbewerberin / Ersatzbewerber

1. SPD  
Fink, Monika  
geb. 1952  
in Haan  
Bankkauffrau

Idenheimer Straße 9  
54636 Idesheim

Weber, Irene  
geb. 1966  
in Kaiserslautern  
Dipl.-Psychologin

Am Kindergarten 3  
54634 Bitburg

2. CDU  
Billen, Michael  
geb. 1955  
in Trier  
Landwirtschaftsmeister
- Juchmes, Klaus  
geb. 1951  
in Schönecken  
Lehrer, Schulleiter
- Dorfstraße 9  
54668 Kaschenbach
- Am Sonnenhang 1  
54649 Waxweiler
3. F.D.P.  
Niederprüm, Waltraud  
geb. 1940  
in Bitburg  
Kauffrau
- Prof. Niewodniczanska, Marie-Luise  
geb. 1938  
in Bitburg  
Dozentin
- Am Römerquell 16  
54634 Bitburg
- Heinrichstraße 24a  
54634 Bitburg
4. GRÜNE  
Biwer, Roswitha  
geb. 1957  
in Eschweiler  
Heilpädagogin
- Weidenbruch, Uwe  
geb. 1954  
in Vellert  
Lehrer
- Bergstraße 8  
54636 Ingendorf
- Eulenbruch 6  
54619 Lichtenborn
6. ödp  
Dr. Germeshausen, Horst  
geb. 1931  
in Bitburg  
Arzt
- Johanns, Gertrud  
geb. 1937  
in Koblenz  
Hausfrau
- Neuerburger Straße 12  
54669 Bollendorf
- Bachstraße 2  
54669 Bollendorf

Bitburg, den 09. Februar 2001  
Der Kreiswahlleiter: Roger Graef

### Wahlkreis 22 - Wittlich

- | a) Bewerberin / Bewerber  | b) Ersatzbewerberin / Ersatzbewerber   |
|---|--|
| 1. SPD<br>Burgard, Dieter<br>geb. 1954<br>in Saarbrücken<br>Erzieher            | Marmann-Kunz, Elfriede<br>geb. 1952<br>in Wittlich<br>Notarfachangestellte                                   |
| Schulstraße 22<br>54516 Wittlich  | Altricher Weg 4a<br>54516 Wittlich   |
| 2. CDU<br>Berg, Johannes<br>geb. 1958<br>in Trier<br>Rechtsanwalt, MdL          | Meurer, Elfriede<br>geb. 1958<br>in Dreis<br>Kauffrau  |
| Zum Burgberg 21<br>54528 Salmthal   | Unterm Afferberg 34<br>54516 Wittlich  |
| 3. F.D.P.<br>Wagner, Rita Maria<br>geb. 1958<br>in Schönecken<br>Dipl.-Kauffrau | Müllers, Wilhelm Hugo<br>geb. 1953<br>in Wittlich<br>Gehilfe in wirtschafts- und<br>steuerberatenden Berufen |
| Wittlicher Straße 14<br>54523 Hetzerath   | Im Hostert 20<br>54536 Kröv  |

4. GRÜNE  
Bröske, Joachim  
geb. 1948  
in Dortmund  
Ingenieur, Trainer

Mosenbergstraße 22  
54533 Bettenfeld

Wittlich, den 09. Februar 2001  
Die Kreiswahlleiterin: Beate Läsch-Weber

### Wahlkreis 23 - Bernkastel-Kues / Morbach / Kirchberg (Hunsrück)

- | a) Bewerberin / Bewerber   | b) Ersatzbewerberin / Ersatzbewerber   |
|--|--|
| 1. SPD<br>Rösch, Günter<br>geb. 1943<br>in Rivenich<br>Mitglied des Landtags         | Brück, Bettina<br>geb. 1967<br>in Hermeskeil<br>Dipl.-Verwaltungswirtin          |
| Drosselweg 10<br>54470 Bernkastel-Kues   | Ellernweg 6<br>54424 Thalfang  |
| 2. CDU<br>Licht, Klaus Alexander<br>geb. 1952<br>in Brauneberg<br>Winzermeister, MdL | Hilgert, Beate Maria<br>geb. 1956<br>in Waxweiler<br>Dipl.-Ingenieurin agr. (FH) |
| Bohrgasse 23<br>54472 Brauneberg   | Heinzenbacher Weg 3<br>55481 Kirchberg (Hunsrück)                                |
| 3. F.D.P.<br>Sehn, Marita<br>geb. 1955<br>in Röderm/Hunsrück<br>Industriekauffrau    | Boor, Helmut<br>geb. 1950<br>in Traben-Trarbach<br>Kaufmännischer Leiter         |
| Graf-Simon-Straße 12<br>55481 Kirchberg (Hunsrück)                                   | Am Hohen Kreuz 16<br>54484 Maring-Nowiand  |
| 4. GRÜNE<br>Blatzheim-Roegler, Jutta<br>geb. 1957<br>in Bad Godesberg<br>Angestellte |  |
| Am Heiligenrech 9<br>54470 Bernkastel-Kues   |  |

Wittlich, den 09. Februar 2001  
Die Kreiswahlleiterin: Beate Läsch-Weber

### Wahlkreis 24 - Trier / Schweich

- | a) Bewerberin / Bewerber  | b) Ersatzbewerberin / Ersatzbewerber                          |
|---|---|
| 1. SPD<br>Dr. Mertes, Josef Peter<br>geb. 1946<br>in Trier<br>Präsident der ADD | Nink, Manfred<br>geb. 1950<br>in Trier<br>Technischer Beamter |
| Kapellenweg 17<br>54338 Schweich  | Gartenstraße 41<br>54344 Kenn                                 |

2. CDU  
Schmitt, Arnold  
geb. 1954  
in Riol  
Dipl.-Kaufmann  
  
Moselstraße 20  
54340 Riol

Winnikes-Weibler, Heike Marina  
geb. 1970  
in Trier  
Dipl.-Handelslehrerin  
  
Im Brühl 6  
54317 Gutweiler

3. F.D.P.  
Piedmont, Claus  
geb. 1959  
in Trier  
Dipl.-Ingenieur Weinbau (FH)  
  
Saartalstraße 1  
54329 Konz

Lehnert, Heinrich  
geb. 1969  
in Trier  
Dipl.-Betriebswirt (BA)  
  
Isseler Straße 5 a  
54338 Schweich

4. GRÜNE  
Britz, Uschi  
geb. 1952  
in Trier  
Theaterpädagogin  
  
Bonifatiusstraße 104  
54296 Trier

Trier, den 09. Februar 2001  
Der Kreiswahlleiter: Martin Böckel

#### Wahlkreis 25 - Trier

a) Bewerberin / Bewerber      b) Ersatzbewerberin / Ersatzbewerber

1. SPD  
Grimm, Christoph  
geb. 1943  
in Frankfurt/Main  
Mitglied des Landtags  
  
Fritz-von-Wille-Straße 76  
54296 Trier

Hermann, Begoña  
geb. 1956  
in Nalbach/Saar  
selbständig  
  
Reichenspergerstraße 55  
54296 Trier

2. CDU  
Böhr, Christoph  
geb. 1954  
in Mayen  
Mitglied des Landtags  
  
Kaiserstraße 22  
54290 Trier

Holkenbrink, Ulrich  
geb. 1955  
in Witlich  
Studiendirektor  
  
Am Nußbaum 25  
54296 Trier

3. F.D.P.  
Dr. Gehring, Manfred  
geb. 1940  
in Bremen  
Dipl.-Physiker  
  
Am Deimelberg 42  
54295 Trier

Egger, Thomas  
geb. 1969  
in Ludwigshafen am Rhein  
Rechtsanwalt  
  
Gilbertstraße 42  
54290 Trier

4. GRÜNE  
Marz, Reiner  
geb. 1958  
in Rheinzabern  
Politikwissenschaftler  
  
Udostraße 28  
54294 Trier

5. REP  
Schülter, Hans-Bruno  
geb. 1946  
in Trier  
Rentner  
  
Greiffenklaustraße 4  
54296 Trier

11. PDS  
Schtschepik, Albert  
geb. 1952  
in Göttingen  
Rentner  
  
Am Weidengraben 184  
54296 Trier

Trier, den 09. Februar 2001  
Der Kreiswahlleiter: Helmut Schröder

#### Wahlkreis 26 - Konz / Saarburg

a) Bewerberin / Bewerber      b) Ersatzbewerberin / Ersatzbewerber

1. SPD  
Steuer, Hans  
geb. 1951  
in Irsch bei Saarburg  
Baudirektor  
  
Heckingstraße 9  
54439 Saarburg

Kruchten, Christian  
geb. 1974  
in Hermeskeil  
Jurist  
  
Bahnhofstraße 10  
54429 Schillingen

2. CDU  
Schmitt, Dieter  
geb. 1944  
in Kirf-Meurich  
Landwirtschaftsmeister, MdL  
  
Am Römerweg 1  
54439 Fisch

Rausch, Hildegard Barbara  
geb. 1961  
in Trier  
Apothekerin  
  
Hauptstraße 53  
54413 Beuren

3. F.D.P.  
Klauck, Ferdinand  
geb. 1942  
in Grimburg  
Landwirt, Handelsvertreter  
  
Burgstraße 6  
54413 Grimburg

Dr. Lamp, Peter  
geb. 1957  
in Trier  
Rechtsanwalt  
  
Greiffenklaustraße 56  
54296 Trier

4. GRÜNE  
Hertel, Wolfgang  
geb. 1942  
in Dessau  
Professor (FH)  
  
Am Gillenbüsch 33  
54329 Konz

Trier, den 09. Februar 2001  
Der Kreiswahlleiter: Martin Böckel

#### Wahlkreis 27 - Mainz I

a) Bewerberin / Bewerber      b) Ersatzbewerberin / Ersatzbewerber

1. SPD  
Brede-Hoffmann, Ursula  
geb. 1950  
in Gernsbach  
Hausfrau, MdL  
  
Schusterstraße 1 - 5  
55116 Mainz

Kilali, Elisabeth  
geb. 1942  
in Andernach  
Sonderschullehrerin  
  
Am Taubertsberg 4  
55122 Mainz

2. CDU  
Schreiner, Gerd Matthias  
geb. 1970  
in Mainz  
Architekt

Feldbergstraße 1  
55118 Mainz

Dr. Pietsch, Michael Raimund Georg  
geb. 1958  
in Kassel  
Arzt

Im Münchfeld 19  
55122 Mainz

3. F.D.P.  
Faßbender, Ulrike Maria  
geb. 1965  
in Mainz-Kostheim  
Beamtin

Lauterenstraße 13  
55116 Mainz

Martin, Constanze Sibylle Elisabeth  
geb. 1974  
in Mainz  
Studentin

Flachsmarktstraße 34  
55116 Mainz

4. GRÜNE  
Roth, Manuela Marianne  
geb. 1964  
in Stühlingen  
Projektmanagerin

Alfred-Mumbächer-Straße 2  
55128 Mainz

Rößner, Tabea  
geb. 1966  
in Sassenberg  
Journalistin

Kühlstraße 2  
55131 Mainz

5. REP  
Boddin, Hans-Jürgen  
geb. 1929  
in Mainz  
Selbständiger Kaufmann

Plessers Straße 2  
55131 Mainz

Faber, Matthias  
geb. 1961  
in Mainz  
Krankenschwester

Am Jugendwerk 8  
55122 Mainz

6. ödp  
Konrad, Walter  
geb. 1955  
in Speyer  
Ev. Theologe, Gemeindefunktionär

Baentschstraße 7  
55122 Mainz

Wolf, Simone  
geb. 1977  
Kronberg (Taunus)  
Studentin

Dietzstraße 4  
55120 Mainz

Mainz, den 09. Februar 2001  
Der Kreiswahlleiter: Jens Beutel

### Wahlkreis 28 - Mainz II

a) Bewerberin / Bewerber      b) Ersatzbewerberin / Ersatzbewerber

1. SPD  
Hammer, Klaus  
geb. 1942  
in Wiesbaden  
Gewerkschaftssekretär, MdL

Sertoriusring 149  
55126 Mainz

Ickenroth, Dirk  
geb. 1967  
in Hachenburg  
Dipl.-Chemiker

Werrastraße 8  
55122 Mainz

2. CDU  
Hammer, Helga Ingrid Gerda  
geb. 1938  
in Berlin  
Medizinisch-techn. Assistentin,  
MdL

Frankenstraße 11  
55126 Mainz

Dr. Litzemberger, Andrea  
geb. 1957  
in Mayen  
Studiendirektorin

Curt-Goetz-Straße 22  
55127 Mainz

3. F.D.P.  
Dr. Schmitz, Peter  
geb. 1955  
in Gevenich  
Zahnarzt

Kapellenstraße 21  
55124 Mainz

Andres, Ulrike Maria  
geb. 1957  
in Mainz  
Angestellte

Amselweg 2  
55126 Mainz

4. GRÜNE  
Kramer, Dieter  
geb. 1953  
in Mainz  
Bankkaufmann

Am Schinnergraben 37  
55129 Mainz

Dr. Wittmer, Volker  
geb. 1951  
in Karlsruhe  
Physiker, Chemieingenieur

Am Eiskeller 37  
55126 Mainz

5. REP  
Bannier, Gabriele Ingrid  
geb. 1958  
in Duisburg  
Kriminalbeamtin

Am Müllerwäldchen 20  
55122 Mainz

Worf, Rickey  
geb. 1954  
in Idar-Oberstein  
Elektrotechniker

Am Obstmarkt 6  
55126 Mainz

6. ödp  
Dr. Moseler, Claudius  
geb. 1966  
in Wiesbaden  
Dipl.-Geograph

Hinter den Wiesen 4  
55127 Mainz

Dr. Busch, Hubertus  
geb. 1940  
in Koblenz  
Arzt

Huxelrebenweg 98 A  
55129 Mainz

Mainz, den 09. Februar 2001  
Der Kreiswahlleiter: Jens Beutel

### Wahlkreis 29 - Bingen am Rhein

a) Bewerberin / Bewerber      b) Ersatzbewerberin / Ersatzbewerber

1. SPD  
Kipp, Anne  
geb. 1951  
in Münster-Sarmsheim  
Hausfrau

Weyerweg 16  
55424 Münster-Sarmsheim

Nauheimer, Frank  
geb. 1971  
in Ingelheim am Rhein  
Bankkaufmann

Jahnstraße 3  
55459 Grolsheim

2. CDU  
Bischel, Franz-Josef  
geb. 1938  
in Gau-Algesheim  
Dipl.-Verwaltungswirt (FH),  
MdL

Pfarrer-Rudolf-Straße 31  
55435 Gau-Algesheim

Feser, Thomas  
geb. 1965  
in Gau-Algesheim  
Sozialpädagoge

Kisselberg 67  
55411 Bingen am Rhein

3. F.D.P.  
Steitz, Ingo  
geb. 1958  
in Bad Kreuznach  
Winzer und Landwirt

Hauptstraße 59  
55576 Badenheim

Berres, Jörg  
geb. 1958  
in Wittlich  
Geschäftsführer

Goethestraße 9  
55425 Waldalgesheim

4. GRÜNE  
Bill, Gisela  
geb. 1949  
in Bonn  
Mitglied des Landtags

Im Rheinblick 2  
55413 Weiler

6. ödp  
Carll, Bernd  
geb. 1962  
in Kassel  
Dipl.-Betriebswirt

Bienengarten 14  
55411 Bingen am Rhein

9. FWG Rheinland-Pfalz  
Richter, Annette Liesel Irmgard Brodt, Karl  
geb. 1949 geb. 1948  
in Trier in Nieder-Hilbersheim  
Lehrerin Sozialversicherungsfachangestellter

Am Heerberg 22 Frochgasse 3  
55413 Weiler 55437 Nieder-Hilbersheim

Bingen am Rhein, den 09. Februar 2001  
Die Kreiswahlleiterin: Birgit Collin-Langen

### Wahlkreis 30 - Ingelheim am Rhein

a) Bewerberin / Bewerber b) Ersatzbewerberin / Ersatzbewerber

1. SPD  
Grosse, Marianne Plöckes, Iris  
geb. 1962 geb. 1966  
in Rendsburg in Dülken  
Politologin Dipl.-Volkswirtin  
Autalstraße 62 Schubertstraße 4  
55299 Nackenheim 55270 Zornheim
2. CDU  
Granold, Ute Schäfer, Dorothea  
geb. 1955 geb. 1962  
in Mainz in Mainz  
Rechtsanwältin Historikerin  
Ahornstraße 7 Neustraße 17  
55270 Klein-Winternheim 55296 Gau-Bischofsheim
3. F.D.P.  
Pahler, Ingrid Schultz, Hans-Christof  
geb. 1943 geb. 1949  
in Landsberg/Lech in Mainz  
Lehrerin a.D., MdL Winzer  
Ahornweg 13 Bahnhofstraße 10  
55218 Ingelheim am Rhein 55296 Gau-Bischofsheim

4. GRÜNE  
Kreufßer, Daniel  
geb. 1975  
in Mainz  
Student der Politikwissenschaft

Johann-Hinrich-Wichern-Straße 13  
55218 Ingelheim am Rhein

6. ödp  
Kirsch, Klaus Fey, Holger  
geb. 1940 geb. 1976  
in Neunkirchen (Saar) in Wiesbaden  
Bundesbahnbeamter a. D. Medizinstudent

Prof.-Dr.-Pier-Straße 25 b Freiherr-vom-Stein-Straße 19  
55299 Nackenheim 55257 Budenheim

9. FWG Rheinland-Pfalz  
Mutschke, Patrick Nehren, Otfried  
geb. 1965 geb. 1953  
in Mainz in Bodenheim  
Betriebswirt Betriebswirt VWA

Essenheimer Straße 28 Rantulfstraße 2  
55270 Ober-Olm 55294 Bodenheim

11. Bürgerliste Wackernheim-Heidesheim e.V.  
Reppel, Jörg Kissel, Dieter  
geb. 1957 geb. 1945  
in Karlsruhe in Ober-Olm  
Bauingenieur Betriebswirt

Bornstraße 20 Draiser Straße 6  
55263 Wackernheim 55270 Ober-Olm

Ingelheim am Rhein, den 09. Februar 2001  
Der Kreiswahlleiter: Dr. Joachim Gerhard

### Wahlkreis 31 - Nierstein / Oppenheim

a) Bewerberin / Bewerber b) Ersatzbewerberin / Ersatzbewerber

1. SPD  
Gerster, Florian Mangold-Wegner, Sigrid Katharina  
geb. 1949 geb. 1950  
in Worms in Mainz  
Staatsminister Kaufm. Angestellte, Geschäftsführerin  
Wisserstraße 28 Dr. -Hoffmann-Straße 15  
67550 Worms 55278 Hahnheim
2. CDU  
Günther, Thomas Metzler, Jan  
geb. 1955 geb. 1981  
in Bad Ems in Worms  
Gebietsleiter im Außendienst Winzer  
Riedstraße 6a Alte Hofstraße 2  
55283 Nierstein 67596 Dittelsheim-Heßloch
3. F.D.P.  
Dr. Wostbrock, Karl-Heinz Muth, Bettina  
geb. 1943 geb. 1976  
in Boppard in Worms  
Dipl.-Chemiker Bürokauffrau  
Raiffeisenstraße 9 Gartenstraße 10  
67591 Mörstadt 67582 Mettenheim
4. GRÜNE  
Schmitt, Reiner Rothöhler, Hildegard  
geb. 1950 geb. 1937  
in Gimbshem in Idar-Oberstein  
Kriminalbeamter Lehrer  
Am Weiberdeich 4 Friedhofstraße 5  
67583 Guntersblum 67580 Hamm

9. FWG Rheinland-Pfalz  
Niemann, Sigrud Sophie Johanna geb. 1952  
in Bremen  
Geschäftsführerin
- Mehring, Karl Friedrich Klaus geb. 1951  
in Worms  
Steuerberater
- Ortegastraße 13  
55278 Mommenheim
- Rhönstraße 25  
67574 Osthofen

Ingelheim am Rhein, den 09. Februar 2001  
Der Kreiswahlleiter: Claus Schick

### Wahlkreis 32 - Worms

- | a) Bewerberin / Bewerber  | b) Ersatzbewerberin / Ersatzbewerber  |
|---|---|
| 1. SPD<br>Brinkmann, Ernst-Günter<br>geb. 1943<br>in Nierstein<br>Studiendirektor a. D., MdL                  | Pütz, Angelika<br>geb. 1954<br>in Kolenfeld/Wunstorf<br>Realschullehrerin           |
| Klarastraße 8<br>67549 Worms  | Paracelsusstraße 23<br>67550 Worms  |
| 2. CDU<br>Kosubek, Hans-Joachim<br>geb. 1951<br>in Bad Kreuznach<br>Oberstudienrat                            | Graen, Petra<br>geb. 1957<br>in Eutin<br>Dipl.-Handelslehrerin                      |
| Lessingstraße 7<br>67551 Worms  | Pasteurstraße 4<br>67550 Worms  |
| 3. F.D.P.<br>Dr. Neureuther, Jürgen Friedrich Wilhelm<br>geb. 1966<br>in Worms<br>Assessor der Landwirtschaft | Czech, Stephan Klaus Anton<br>geb. 1967<br>in Ludwigshafen am Rhein<br>Rechtsanwalt |
| Seidenbenderstraße 26<br>67549 Worms  | Merianstraße 5<br>67549 Worms   |
| 4. GRÜNE<br>Sauerborn, Ludger Herbert Matthias<br>geb. 1953<br>in Niederlahnstein<br>Dipl.-Handelslehrer      | Niederhöfer, Horst<br>geb. 1961<br>in Worms<br>Kinderkrankenpfleger                 |
| Samuelstraße 50<br>67549 Worms  | Ludwig-Uhland-Straße 2<br>67549 Worms   |

Worms, den 09. Februar 2001  
Der Kreiswahlleiter: Gernot Fischer

### Wahlkreis 33 - Alzey

- | a) Bewerberin / Bewerber  | b) Ersatzbewerberin / Ersatzbewerber                       |
|---|--|
| 1. SPD<br>Zuber, Walter<br>geb. 1943<br>in Alzey<br>Staatsminister, MdL | Nuß, Katharina<br>geb. 1953<br>in Worms<br>Dipl.-Pädagogin |
| Beire-Le-Chatel-Straße 6<br>55291 Saulheim                              | Kreuznacher Straße 21<br>55232 Alzey                       |

- |  |  |
|--|--|
| 2. CDU<br>Schnabel, Heinz-Hermann<br>geb. 1945<br>in Erbes-Büdesheim<br>Beigeordneter a.D., Dipl.-Verwaltungswirt, MdL | Kerz, Andreas<br>geb. 1971<br>in Mainz<br>Steuerfachangestellter |
| Moosbachstraße 14<br>55234 Erbes-Büdesheim   | Mainzer Straße 39<br>55291 Saulheim                              |

- |  |  |
|--|--|
| 3. F.D.P.<br>Erbes, Heribert<br>geb. 1951<br>in Alzey<br>Dipl.-Ingenieur, Winzer | Augustin, Hans-Hartwig<br>geb. 1948<br>in Saarbrücken<br>Stadtammann |
|--|--|

Keltenring 29  
55288 Spiesheim

Ebertstraße 40  
55232 Alzey

- |  |   |
|--|---|
| 4. GRÜNE<br>Bayer-Fleger, Friedhelm<br>geb. 1956<br>in Nack<br>Öffentlich bestellter<br>Vermessungsingenieur | Becker, Klaus<br>geb. 1952<br>in Wiesbaden-Biebrich<br>Dipl.-Pädagoge |
|--|---|

Münch-Braun-Straße 9  
55232 Alzey

Hindenburgring 34  
55237 Bornheim

- |  |  |
|--|--|
| 9. FWG Rheinland-Pfalz<br>Schnitzspan, Hildegard<br>geb. 1941<br>in Ilbesheim<br>Meisterin der ländl. Hauswirtschaft | Freund, Matthias<br>geb. 1974<br>in Mainz<br>Dipl.-Ingenieur |
|--|--|

Mühlstraße 40  
55232 Alzey

Am Weiher 4  
55288 Partenheim

Alzey, den 09. Februar 2001  
Der Kreiswahlleiter: Karl-Heinz Jüring

### Wahlkreis 34 - Frankenthal (Pfalz)

- | a) Bewerberin / Bewerber  | b) Ersatzbewerberin / Ersatzbewerber                                      |
|---|---|
| 1. SPD<br>Dr. Schiffmann, Dieter<br>geb. 1948<br>in Frankenthal (Pfalz)<br>Wissenschaftl. Angestellter a.D.,<br>MdL | Synwoldt, Antje Felizia<br>geb. 1967<br>in Berlin<br>Rechtsanwältin       |
| Holzofstraße 18 a<br>67227 Frankenthal (Pfalz)  | Verdistraße 71<br>67227 Frankenthal (Pfalz)                               |
| 2. CDU<br>Baldauf, Christian<br>geb. 1967<br>in Frankenthal (Pfalz)<br>Rechtsanwalt                                 | Fink, Silke<br>geb. 1968<br>in Frankenthal (Pfalz)<br>Industriefachwirtin |
| Albrecht-Dürer-Ring 29 a<br>67227 Frankenthal (Pfalz)   | Großniedesheimer Straße 28<br>67258 Hefßheim                              |
| 3. F.D.P.<br>Mross, Heide<br>geb. 1943<br>in Köln<br>Dipl.-Ingenieurin  |   |
| Anselm-Feuerbach-Straße 21<br>67227 Frankenthal (Pfalz)   |   |



4. GRÜNE  
Dr. Schulze, Rainer  
geb. 1950  
in Stuttgart  
Biochemiker  
  
Pestalozzistraße 7  
67227 Frankenthal (Pfalz)

5. REP  
Willendorf, Inge  
geb. 1939  
in Hamburg  
Hausfrau  
  
Finkenstraße 21  
67105 Schifferstadt

Raab, Hans  
geb. 1943  
in Frankenthal (Pfalz)  
Beamter  
  
Nordendstraße 23  
67227 Frankenthal (Pfalz)

11. NATURGESETZ  
Dr. Volkamer, Klaus  
geb. 1939  
in Zweibrücken  
Dipl.-Chemiker

Heidelberger Ring 21  
67227 Frankenthal (Pfalz)

Frankenthal (Pfalz), den 09. Februar 2001  
Der Kreiswahlleiter: Theo Wieder

### Wahlkreis 35 - Ludwigshafen am Rhein I

a) Bewerberin / Bewerber      b) Ersatzbewerberin / Ersatzbewerber

1. SPD  
Itzek, Gerd  
geb. 1947  
in Hütschenhausen  
Dipl.-Finanzwirt (FH)  
  
Saarlandstraße 39  
67061 Ludwigshafen am Rhein

Steinruck-Mink, Jutta  
geb. 1962  
in Ludwigshafen am Rhein  
Dipl.-Betriebswirtin (BA)  
  
Frankenthaler Straße 172  
67059 Ludwigshafen am Rhein

2. CDU  
Keller, Josef  
geb. 1949  
in Ludwigshafen am Rhein  
Rektor a. D., MdL  
  
Von-Stephan-Straße 33  
67063 Ludwigshafen am Rhein

Jöckel, Heinrich  
geb. 1959  
in Ludwigshafen am Rhein  
Rechtsreferent  
  
Gabelsbergerstraße 24a  
67069 Ludwigshafen am Rhein

3. F.D.P.  
Grünhagen, Jochen  
geb. 1979  
in Neunkirchen/Saar  
Student  
  
In den Weihergärten 59  
67071 Ludwigshafen am Rhein

4. GRÜNE  
Dr. Braun, Bernhard  
geb. 1958  
in Ludwigshafen am Rhein  
Mitglied des Landtags  
  
Carolistraße 33  
67067 Ludwigshafen am Rhein

5. REP  
Wegmann, Werner  
geb. 1944  
in Memmingen  
Dipl.-Ingenieur  
  
Berliner Straße 48  
67059 Ludwigshafen am Rhein

Schmidt, Hedda  
geb. 1941  
in Speyer  
Werkschutzfachkraft  
  
Ludwigstraße 71  
67059 Ludwigshafen am Rhein

9. FWG Rheinland-Pfalz  
Glogger, Karlheinz  
geb. 1944  
in Bad Dürkheim  
Jurist  
  
Waltraudenstraße 14  
67059 Ludwigshafen am Rhein

Schmitt, Peter  
geb. 1938  
in Ludwigshafen am Rhein  
Gastronom  
  
Mundenheimer Straße 148  
67061 Ludwigshafen am Rhein

Ludwigshafen am Rhein, den 09. Februar 2001  
Der Kreiswahlleiter: Dr. Wolfgang Schulte

### Wahlkreis 36 - Ludwigshafen am Rhein II

a) Bewerberin / Bewerber      b) Ersatzbewerberin / Ersatzbewerber

1. SPD  
Ramsauer, Günther Hans  
geb. 1949  
in Edenkoben  
Rektor a.D., Beigeordneter  
  
Im Brühlchen 3  
67065 Ludwigshafen am Rhein

Meyer, Nicole  
geb. 1965  
in München  
Rechtsanwältin  
  
Heinigstraße 17 - 19  
67059 Ludwigshafen am Rhein

2. CDU  
Jung, Ursula  
geb. 1954  
in Ludwigshafen am Rhein  
Hausfrau  
  
Eisenbahnstraße 28  
67067 Ludwigshafen am Rhein

Grimm, Ursula  
geb. 1959  
in Ludwigshafen am Rhein  
Dipl.-Betriebswirtin (FH)  
  
Iggelheimer Weg 11  
67071 Ludwigshafen am Rhein

3. F.D.P.  
Glahn, Harald  
geb. 1942  
in Frankfurt am Main  
Staatssekretär  
  
Wanderstraße 27  
67071 Ludwigshafen am Rhein

4. GRÜNE  
Kleinschnitger, Monika  
geb. 1966  
in Ludwigshafen am Rhein  
Gymnasiallehrerin  
  
Wittelsbachstraße 77  
67061 Ludwigshafen am Rhein

5. REP  
Steigert, Marco  
geb. 1974  
in Ludwigshafen am Rhein  
Berufskraftfahrer  
  
Thüringer Straße 34  
67067 Ludwigshafen am Rhein

Schnapka, Viktor  
geb. 1945  
in Salzburg  
Dipl.-Ingenieur  
  
Bauhausstraße 33  
67069 Ludwigshafen am Rhein

9. FWG Rheinland-Pfalz  
Knecht, Claus-Ralf  
geb. 1944  
in Niebüll  
Oberstudienrat
- Dr. Diekmann, Hans-Joachim  
geb. 1942  
in Berlin-Wilmersdorf  
Arzt
- Frankenthaler Straße 120  
67059 Ludwigshafen am Rhein
- Marschner Straße 6  
67061 Ludwigshafen am Rhein

Ludwigshafen am Rhein, den 09. Februar 2001  
Der Kreiswahlleiter: Dr. Wolfgang Schulte

### Wahlkreis 37 - Mutterstadt

- | a) Bewerberin / Bewerber   | b) Ersatzbewerberin / Ersatzbewerber  |
|--|---|
| 1. SPD<br>Klamm, Hannelore<br>geb. 1949<br>in Ludwigshafen am Rhein<br>Beamtin       | Wiebelskircher, Alfons<br>geb. 1945<br>in Bad Dürkheim<br>KFZ-Elektriker, selbständig |
| Ginsterstraße 5<br>67112 Mutterstadt   | Rudolf-Diesel-Straße 6<br>67133 Maxdorf   |
| 2. CDU<br>Benedix, Elfriede<br>geb. 1943<br>in Trohatin<br>Chemielaborantin          | Greiff, Joachim<br>geb. 1971<br>in Mannheim<br>Angestellter                           |
| Autharistraße 44<br>67166 Otterstadt   | Ulmenstraße 21<br>67112 Mutterstadt   |
| 3. F.D.P.<br>Merk, Heinrich<br>geb. 1950<br>in Weisenheim am Sand<br>Landwirt        | Hohl, Ilse<br>geb. 1944<br>in Alsheim-Gronau<br>Verwaltungsangestellte                |
| Ruchheimer Straße 60<br>67136 Fußgönheim   | Im Nonnengarten 2<br>67127 Rödgersheim-Gronau   |
| 4. GRÜNE<br>Brechtel, Rigo<br>geb. 1957<br>in Frankenthal (Pfalz)<br>Apotheker i. R. |   |
| Kurpfalzstraße 42 a<br>67133 Maxdorf   |   |
| 5. REP<br>Hellwig, Dietmar Emil<br>geb. 1944<br>in Tilsenau<br>Chemotechniker        | Zwingert, Erhard<br>geb. 1939<br>in Schifferstadt<br>Pensionär                        |
| Waldgasse 10<br>67117 Limburgerhof   | Salierstraße 68<br>67105 Schifferstadt  |
| 6. ödp<br>Jörns, Petra<br>geb. 1964<br>in Rödgersheim-Gronau<br>Dipl.-Biologin       | Popp, Uwe<br>geb. 1957<br>in Rödgersheim-Gronau<br>Technischer Angestellter           |
| Wachenheimer Straße 2 A<br>67127 Rödgersheim-Gronau                                  | Gönnheimer Straße 22<br>67127 Rödgersheim-Gronau                                      |

9. FWG Rheinland-Pfalz  
Brenner, Hermann Otto  
geb. 1952  
in Ludwigshafen am Rhein  
Bauingenieur
- Dick, Rainer Hans  
geb. 1963  
in Ludwigshafen am Rhein  
Chemielaborant
- Saarstraße 14  
67117 Limburgerhof
- Schloßstraße 15  
67127 Rödgersheim-Gronau

Ludwigshafen am Rhein, den 09. Februar 2001  
Der Kreiswahlleiter: Dr. Ernst Bartholomé

### Wahlkreis 38 - Speyer

- | a) Bewerberin / Bewerber  | b) Ersatzbewerberin / Ersatzbewerber                                   |
|---|--|
| 1. SPD<br>Härtel, Roland<br>geb. 1944<br>in Reinheim/Hessen<br>Dipl.-Volkswirt                          | Ebli, Friederike<br>geb. 1950<br>in Speyer<br>Kaufm. Angestellte, MdL  |
| Eugen-Jäger-Straße 60<br>67346 Speyer   | Am Buschweg 12<br>67374 Hanhofen                                       |
| 2. CDU<br>Dr. Gölter, Georg<br>geb. 1938<br>in Kaiserslautern<br>Staatsminister a.D., MdL               | Kabs, Monika<br>geb. 1957<br>in Calw<br>Lehrerin                       |
| Salierstraße 8<br>67373 Dudenhofen  | Mittelkämmererstraße 14<br>67346 Speyer                                |
| 3. F.D.P.<br>Creutzmann, Jürgen<br>geb. 1945<br>in Speyer<br>Kaufmann, MdL                              | Roos, Käte<br>geb. 1948<br>in Groß-Neuendorf/Oder<br>Betriebspädagogin |
| Von-Galen-Straße 7<br>67373 Dudenhofen  | Slevogtstraße 2<br>67346 Speyer  |
| 4. GRÜNE<br>Schneider, Heinz-Peter<br>geb. 1956<br>in Bad Kreuznach<br>Dipl.-Politologe, Dipl.-Pädagoge | Czerny, Luzian<br>geb. 1963<br>in Raciborz<br>Dipl.-Ingenieur          |
| Heiligensteiner Straße 48<br>67354 Römerberg  | Mörschgasse 8<br>67346 Speyer  |
| 5. REP<br>Röbosch, Alois<br>geb. 1958<br>in Cosel<br>Betriebsleiter                                     | Lange, Steffen Christoph<br>geb. 1959<br>in Görlitz<br>Chemikant       |
| Buchenweg 4<br>67346 Speyer   | Lina-Sommer-Straße 80<br>67346 Speyer                                  |
| 9. FWG Rheinland-Pfalz<br>Sattel, Franz<br>geb. 1951<br>in Speyer<br>Dipl.-Ingenieur (FH), Architekt    | Schütt, Karl-Heinz<br>geb. 1954<br>in Hanhofen<br>KFZ-Mech. Meister    |
| Burgstraße 106<br>67105 Schifferstadt   | Fichtestraße 35<br>67374 Hanhofen                                      |

Speyer, den 09. Februar 2001  
Der Kreiswahlleiter: Werner Schineller

### Wahlkreis 39 - Donnersberg

- | a) Bewerberin / Bewerber  | b) Ersatzbewerberin / Ersatzbewerber                                  |
|---|---|
| 1. SPD<br>Franzmann, Rudolf<br>geb. 1946<br>in Heidelberg<br>Mitglied des Landtags                  | Herzog, Gustav<br>geb. 1958<br>in Harxheim<br>Mitglied des Bundestags |
| Im Küchengarten 11<br>67722 Winnweiler  | Niederschlesienstraße 8<br>67308 Zellertal                            |
| 2. CDU<br>Huth-Haage, Simone<br>geb. 1966<br>in Worms<br>Dipl.-Betriebswirtin                       | Rhein, Gunther<br>geb. 1951<br>in Rockenhausen<br>Industriekaufmann   |
| Gasstraße 15<br>67292 Kirchheimbolanden   | Am Pfingstborn 66<br>67806 Rockenhausen                               |
| 3. F.D.P.<br>Angne, Christian Hermann August<br>geb. 1945<br>in Winnweiler<br>Lehrer                |   |
| Hauptstraße 11<br>67808 Ransweiler  |   |
| 4. GRÜNE<br>Klein, Ingo<br>geb. 1970<br>in Ziegenhain/Kassel<br>Staatl. anerkannter Erzieher        |   |
| Backhausweg 4<br>67822 Winterborn   |   |
| 9. FWG Rheinland-Pfalz<br>Kauth, Adolf Albert<br>geb. 1946<br>in Rodenbach<br>Versicherungskaufmann | Kolb, Ulrich<br>geb. 1954<br>in Sippersfeld<br>Rechtsanwalt           |
| Friedrich-Ebert-Straße 36<br>67304 Eisenberg (Pfalz)  | Am Marktplatz 10<br>67307 Göllheim                                    |
- Kirchheimbolanden, den 09. Februar 2001  
Der Kreiswahlleiter: Winfried Werner

### Wahlkreis 40 - Kusel

- | a) Bewerberin / Bewerber   | b) Ersatzbewerberin / Ersatzbewerber                          |
|--|---|
| 1. SPD<br>Hartloff, Jochen<br>geb. 1954<br>in Kusel<br>Rechtsanwalt, MdL             | Drumm, Ulrike<br>geb. 1959<br>in Etschberg<br>Schulsekretärin |
| Marktstraße 24<br>66869 Kusel  | Kirchenstraße 33 a<br>66909 Herschweiler-Petersheim           |
| 2. CDU<br>Kohnle-Gros, Maria Elisabeth<br>geb. 1956<br>in Dornstadt<br>Juristin, MdL | Rubly, Otto Alois<br>geb. 1957<br>in Sand<br>Landwirt         |
| Waldstraße 29<br>66882 Hütschenhausen  | Grieser Straße 2<br>66901 Schönenberg-Kübelberg               |

- |   |  |
|---|--|
| 3. F.D.P.<br>Büdel, Katharina Barbara<br>geb. 1951<br>in Habichsthal<br>Kauffrau                        |  |
| Saarpfalzstraße 85<br>66914 Waldmohr  |  |
| 4. GRÜNE<br>Hartenfels, Andreas<br>geb. 1966<br>in Bad Sobernheim<br>Dipl.-Ingenieur, Landschaftsplaner |  |
| Hauptstraße 52<br>66909 Nanzdietschweiler   |  |
| 5. REP<br>Goldmann, Kurt Ekkehard<br>geb. 1940<br>in Bad Polzin<br>Dipl.-Kaufmann                       | Spirk, Peter<br>geb. 1968<br>in Rammelsbach<br>Physiotherapeut |
| Gegen den Woog 33<br>66885 Altenglan  | Marktstraße 4 - 6<br>66869 Kusel                               |
- Kusel, den 09. Februar 2001  
Der Kreiswahlleiter: Dr. Winfried Hirschberger

### Wahlkreis 41 - Bad Dürkheim

- | a) Bewerberin / Bewerber  | b) Ersatzbewerberin / Ersatzbewerber                                    |
|---|---|
| 1. SPD<br>Geis, Manfred<br>geb. 1949<br>in Ellerstadt<br>Leitender Geschäftsführer, MdL                     | Mrosek-Handwerk, Heike<br>geb. 1957<br>in Unterrieden<br>Rechtsanwältin |
| Otto-Schmitt-Groß-Straße 36<br>67098 Bad Dürkheim   | Freundchen-Straße 14<br>67269 Grünstadt                                 |
| 2. CDU<br>Mitrücker, Norbert<br>geb. 1951<br>in Eisenberg (Pfalz)<br>Dipl.-Ingenieur, Elektrotechniker, MdL | Tremmel, Eva-Maria<br>geb. 1960<br>in Koblenz-Moselweiß<br>Bankkauffrau |
| Hennenhecke 2 a<br>67310 Hettenleidelheim   | Im Elster 10<br>67147 Forst   |
| 3. F.D.P.<br>Eymael, Günter Helmut<br>geb. 1952<br>in Ürzig/Mosel<br>Staatssekretär, Dipl.-Ing. für Weinbau |   |
| Pfeffingen 2<br>67098 Bad Dürkheim  |   |
| 4. GRÜNE<br>Dahm, Guido<br>geb. 1955<br>in Saarbrücken<br>Mitglied des Landtags                             |   |
| Eduard-Mann-Straße 1 - 7<br>67280 Ebertsheim  |   |

9. FWG Rheinland-Pfalz  
Nagel, Arnold  
geb. 1945  
in Wachenheim an der Weinstraße  
Winzermeister
- An der Altenbach 6  
67157 Wachenheim an der Weinstraße
- Dopp, Heinrich  
geb. 1956  
in Bad Dürkheim  
Angestellter
- Böhler Straße 1  
67149 Meckenheim

Bad Dürkheim, den 09. Februar 2001  
Der Kreiswahlleiter: Georg Kalbfuß

### Wahlkreis 42 - Neustadt an der Weinstraße

- | a) Bewerberin / Bewerber  | b) Ersatzbewerberin / Ersatzbewerber   |
|---|--|
| 1. SPD<br>Siegrist, Hildrun<br>geb. 1944<br>in Kagendorf<br>Dipl.-Verwaltungswirtin                                       | Hurrle, Jürgen<br>geb. 1945<br>in Heizenhausen<br>1. Beigeordneter           |
| Im Sackgarten 10<br>67435 Neustadt an der Weinstraße  | Brunnengasse 1a<br>67454 Halsloch  |
| 2. CDU<br>Frisch, Lutz<br>geb. 1944<br>in Mainz<br>Lehrer, MdL  | Hayn, Brigitte<br>geb. 1953<br>in Gelsenkirchen-Horst<br>Hausfrau            |
| Am Kirschgarten 43<br>67434 Neustadt an der Weinstraße  | Stauffenbergstraße 9<br>67433 Neustadt an der Weinstraße                     |
| 3. F.D.P.<br>Dr. Frey, Matthias Michael<br>geb. 1964<br>in Neustadt an der Weinstraße<br>Richter am Amtsgericht a.D., MdL |  |
| Bennstraße 51<br>67146 Deidesheim   |  |
| 4. GRÜNE<br>Hackebeil, Barbara<br>geb. 1964<br>in Saarlouis<br>Bankkauffrau   |  |
| In den Obergärten 12<br>67435 Neustadt an der Weinstraße  |  |
| 5. REP<br>Ludwig, Helmut<br>geb. 1961<br>in Wallau/Taunus<br>Informatiker   | Kuhlmann, Heike<br>geb. 1952<br>in Neustadt an der Weinstraße<br>Verkäuferin |
| Rittergartenstraße 5<br>67433 Neustadt an der Weinstraße  | Friedrich-Ebert-Straße 58<br>67433 Neustadt an der Weinstraße                |

9. FWG Rheinland-Pfalz  
Ertel, Kurt  
geb. 1961  
in Ludwigshafen am Rhein  
Dipl.-Ingenieur
- Waldstraße 19  
67472 Esthal
- Voigtmann, Hans Dieter  
geb. 1942  
in Ludwigshafen am Rhein  
Prüfungsbeamter
- Wittelsbacherstraße 43  
67433 Neustadt an der Weinstraße

Neustadt an der Weinstraße, den 09. Februar 2001  
Der Kreiswahlleiter: Dr. Horst Jürgen Weiler

### Wahlkreis 43 - Kaiserslautern I

- | a) Bewerberin / Bewerber  | b) Ersatzbewerberin / Ersatzbewerber   |
|---|--|
| 1. SPD<br>Leppa, Ruth<br>geb. 1948<br>in Kaiserslautern<br>Arztsekretärin                               | Ehlgen, Michael<br>geb. 1957<br>in Kaiserslautern<br>Dipl.-Ingenieur (FH)      |
| Ernst-Christmann-Straße 28<br>67659 Kaiserslautern  | Spinozastraße 40<br>67663 Kaiserslautern                                       |
| 2. CDU<br>Deubig, Jan Bernhard<br>geb. 1973<br>in Kaiserslautern<br>Selbständiger Berater               | Hannah, Angelika<br>geb. 1955<br>in Kaiserslautern<br>Hausfrau                 |
| Konrad-Adenauer-Straße 68<br>67663 Kaiserslautern   | Trippstadter Straße 2 a<br>67663 Kaiserslautern                                |
| 3. F.D.P.<br>Kuhn, Werner<br>geb. 1941<br>in Völklingen/Saar<br>Oberstudienrat a. D., MdL               | Koch, Rolf-Erhardt<br>geb. 1945<br>in Doerflach<br>Direktor einer Gesamtschule |
| Morlauterer Straße 82<br>67657 Kaiserslautern   | Stresemannstraße 41<br>67663 Kaiserslautern                                    |
| 4. GRÜNE<br>Klein-Kocksch, Gilda<br>geb. 1957<br>in Kaiserslautern<br>Pharmazeutisch-techn. Assistentin |  |
| Stahlstraße 10 a<br>67655 Kaiserslautern  |  |
| 5. REP<br>Meditz, Karl<br>geb. 1937<br>in Iggelbach<br>Sozialrentner                                    | Böshar, Manfred<br>geb. 1942<br>in Lodz<br>Technischer Angestellter            |
| Dresdener Straße 37<br>67663 Kaiserslautern   | Humboldtstraße 21<br>67655 Kaiserslautern                                      |
| 9. FWG Rheinland-Pfalz<br>Jacob, Andreas<br>geb. 1961<br>in Bielefeld<br>Raum- und Umweltplaner         | Kretzschmar, Silke<br>geb. 1957<br>in Kaiserslautern<br>Grafikerin             |
| Dresdener Straße 39<br>67663 Kaiserslautern   | Im Krummen Rain 44<br>67661 Kaiserslautern                                     |

Kaiserslautern, den 09. Februar 2001  
Der Kreiswahlleiter: Bernhard J. Deubig

### Wahlkreis 44 - Kaiserslautern II

- | a) Bewerberin / Bewerber   | b) Ersatzbewerberin / Ersatzbewerber                     |
|--|--|
| 1. SPD<br>Dr. Schmidt, Gerhard<br>geb. 1940<br>in Kassel<br>Pfarrdiakon, MdL | Dr. Heid, Petra<br>geb. 1957<br>in Landstuhl<br>Biologin |
| Görzbornstraße 5<br>67706 Krickenbach  | Karlstalstraße 9<br>67707 Schopp                         |

2. CDU  
 Prof. Dr. Rosenberger, Bernd  
 geb. 1944  
 in Bad Ziegenhals  
 Akademischer Direktor  
 Ahornweg 23  
 67661 Kaiserslautern

Baque, Hans  
 geb. 1958  
 in Kaiserslautern  
 Dipl.-Ingenieur (FH)  
 Rosenstraße 24  
 66851 Linden

3. F.D.P.  
 Rheinheimer, Franz  
 geb. 1956  
 in Kaiserslautern  
 Immobilien- u. Versicherungskaufmann  
 Zur Halde 4  
 67661 Kaiserslautern

Christmann, Kurt  
 geb. 1951  
 in Erlenbach  
 Dipl.-Betriebswirt (FH)  
 Am Rotenberg 19  
 67697 Otterberg

4. GRÜNE  
 Zettel, Jörg  
 geb. 1969  
 in Trier  
 Informatiker  
 Im Braumenstück 19  
 67659 Kaiserslautern

5. REP  
 Kuntz, Rudolf  
 geb. 1953  
 in Kaiserslautern  
 Berufskraftfahrer  
 Kantstraße 68  
 67663 Kaiserslautern

Kühn, Gernot  
 geb. 1944  
 in Kaiserslautern  
 Rentner  
 Lothringer Dell 9  
 67659 Kaiserslautern

9. FWG Rheinland-Pfalz  
 Huber, Michael  
 geb. 1968  
 in Kaiserslautern  
 Betriebswirt (VWA)  
 Trippstadter Straße 16 a  
 67705 Stelzenberg

Wirth, Ingo  
 geb. 1962  
 in Kusel  
 Verwaltungsfachwirt  
 Talstraße 63  
 67700 Niederkirchen

Kaiserslautern, den 09. Februar 2001  
 Der Kreiswahlleiter: Bernhard J. Deubig

### Wahlkreis 45 - Kaiserslautern-Land

a) Bewerberin / Bewerber      b) Ersatzbewerberin / Ersatzbewerber

1. SPD  
 Mohr, Margit  
 geb. 1949  
 in Bruchmühlbach-Miesau  
 Oberstudienrätin  
 Eichenflurstraße 7  
 66892 Bruchmühlbach-Miesau

Matheis, Frank  
 geb. 1975  
 in Hütschenhausen  
 Student  
 Reichswaldstraße 3  
 66882 Hütschenhausen

2. CDU  
 Dr. Altherr, Walter  
 geb. 1946  
 in Kaiserslautern  
 Unfallchirurg, MdL  
 Am Heidenhübel 23  
 66851 Mittelbrunn

Klein, Marcus  
 geb. 1976  
 in Kaiserslautern  
 Student  
 Am Heiligenwoog 23  
 66877 Ramstein-Miesenbach

3. F.D.P.  
 Martin, René-Harald  
 geb. 1951  
 in Stralsund  
 Richter  
 Am Ameisenhübel 2  
 66851 Bann

Pfaff, Karl Josef  
 geb. 1944  
 in Bochum  
 Realschullektor  
 Beethovenstraße 31  
 66849 Landstuhl

9. FWG Rheinland-Pfalz  
 Schmidt, Peter  
 geb. 1964  
 in Kaiserslautern  
 Dipl.-Verwaltungswirt  
 Mackenbacher Straße 33  
 67685 Weierbach

Hager, Horst  
 geb. 1937  
 in Kaiserslautern  
 Kaufmann i. R.  
 Scheckersgraben 2  
 67735 Mehlbach

Kaiserslautern, den 09. Februar 2001  
 Der Kreiswahlleiter: Rolf Künne

### Wahlkreis 46 - Zweibrücken

a) Bewerberin / Bewerber      b) Ersatzbewerberin / Ersatzbewerber

1. SPD  
 Presl, Fritz  
 geb. 1945  
 in Bayreuth  
 Kulturamtsleiter  
 Oselbachstraße 20  
 66482 Zweibrücken

Klein, Ute  
 geb. 1956  
 in Zweibrücken  
 Dipl.-Sozialpädagogin  
 Siedlungsstraße 6  
 66484 Althornbach

2. CDU  
 Schiller, Eckhart  
 geb. 1944  
 in Zweibrücken  
 Richter am Amtsgericht  
 Sauerbruchstraße 22  
 66482 Zweibrücken

Wagner, Martina  
 geb. 1960  
 in Zweibrücken  
 Medizinisch-Technische Assistentin  
 Großsteinhauser Straße 41  
 66484 Kleinsteinhausen

3. F.D.P.  
 Hohn, Reinhold  
 geb. 1948  
 in Tilleda  
 Kaufmann  
 Buchholzgarten 6  
 66500 Hornbach

4. GRÜNE  
 Dr. Konrad, Alfred  
 geb. 1961  
 in Trier  
 Arzt für Kinderheilkunde  
 Albert-Schweitzer-Straße 8  
 66497 Contwig

6. ödp  
 Frank, Cornelia  
 geb. 1967  
 in Gardelegen  
 Hotelfachfrau  
 Röderhof 3  
 66978 Leimen

Gilmer, Katharina  
 geb. 1965  
 in Hamburg  
 Krankengymnastin  
 Georg-Büchner-Straße 16  
 66482 Zweibrücken

9. FWG Rheinland-Pfalz  
 Martin, Berthold  
 geb. 1956  
 in Wallhalben  
 Kfz-Meister
- Mühlweg 2  
 66917 Wallhalben
- Veith, Wilfried  
 geb. 1961  
 in Zweibrücken  
 Kriminalkommissar
- Walshauer Straße 1  
 66484 Kleinsteinhausen

Zweibrücken, den 09. Februar 2001  
 Der Kreiswahlleiter: Dr. Jürgen Lambert

### Wahlkreis 47 - Pirmasens-Land

- | a) Bewerberin / Bewerber   | b) Ersatzbewerberin / Ersatzbewerber                                  |
|--|---|
| 1. SPD<br>Fuhr, Alexander<br>geb. 1969<br>in Dahn<br>Historiker              | Herzog, Jürgen<br>geb. 1958<br>in Zweibrücken<br>Berufssoldat         |
| Wieslauterstraße 8<br>66994 Dahn   | Ringstraße 29<br>66506 Maßweiler                                      |
| 2. CDU<br>Lelle, Erhard<br>geb. 1946<br>in Hermersberg<br>Hauptlehrer a. D.  | Dincher, Peter<br>geb. 1966<br>in Brebach-Fechingen<br>Polizeibeamter |
| Schillerring 8<br>66919 Hermersberg  | Im Gerstel 46<br>66994 Dahn   |
| 3. F.D.P.<br>Rödiger, Bernhard<br>geb. 1944<br>in Hauenstein<br>Lehrer       |   |
| Josefstraße 5<br>76846 Hauenstein  |   |
| 4. GRÜNE<br>Seibel, Manfred<br>geb. 1958<br>in Hauenstein<br>Geschäftsführer |   |
| Karl-Kreuter-Straße 3<br>76846 Hauenstein                                    |   |

Pirmasens, den 09. Februar 2001  
 Der Kreiswahlleiter: Rainer Uhrig

### Wahlkreis 48 - Pirmasens

- | a) Bewerberin / Bewerber   | b) Ersatzbewerberin / Ersatzbewerber                                       |
|--|--|
| 1. SPD<br>Stretz, Norbert<br>geb. 1947<br>in Pirmasens<br>Obergerichtsvollzieher | Stephan, Hans-Jürgen<br>geb. 1953<br>in Rodalben<br>Regierungsangestellter |
| Erlenbrunner Straße 68<br>66955 Pirmasens  | Flachstalstraße 5<br>66976 Rodalben  |

2. CDU  
Weiner, Thomas  
geb. 1957  
in Pirmasens  
Dipl.-Volkswirt
- Alte Landstraße 9  
66955 Pirmasens
- Breiner, Günter  
geb. 1955  
in Pirmasens  
Polizeibeamter
- Baumbuschstraße 50  
66976 Rodalben

3. F.D.P.  
Diehl, Uwe  
geb. 1964  
in Dahn  
Anlageberater
- Kunzeckstraße 27  
66955 Pirmasens

4. GRÜNE  
Strepel, Karola  
geb. 1949  
in Salzburg  
Sonderschullehrerin
- Gräfensteiner Straße 9  
66954 Pirmasens
- Luba, Michael  
geb. 1957  
in Pirmasens  
Drucker
- Kirchbergstraße 57  
66955 Pirmasens

5. REP  
Burkhardt, Andreas  
geb. 1980  
in Frankfurt am Main  
Schüler
- Rodalber Straße 15  
66953 Pirmasens

6. ödp  
Wirth, Fritz  
geb. 1942  
in Pirmasens  
Techniker
- Maria-Theresien-Straße 27  
66954 Pirmasens
- Ostmann, Wolfgang  
geb. 1967  
in Rodalben  
Technischer Angestellter
- Fritz-Claus-Ring 27  
66976 Rodalben

9. FWG Rheinland-Pfalz  
Klein, Werner  
geb. 1952  
in Münchweiler  
Versicherungskaufmann
- Römerstraße 63  
66981 Münchweiler
- Bischoff, Andreas  
geb. 1964  
in Pirmasens  
Versorgungstechniker
- Römerstraße 8 a  
66981 Münchweiler

11. NATURGESETZ  
Matheis, Hannelore  
geb. 1941  
in Tannwald  
Lehrerin
- Waldfischbacher Straße 21 a  
66978 Leimen

12. PDS  
Eschrich, Frank  
geb. 1964  
in Pirmasens  
Kaufm. Angestellter
- Unterer Sommerwaldweg 75  
66953 Pirmasens
- Wollner, Günter  
geb. 1933  
in Eichenried  
Rentner
- Pasquaystraße 25  
66954 Pirmasens

Pirmasens, den 09. Februar 2001  
 Der Kreiswahlleiter: Joseph Krekeler

### Wahlkreis 49 - Südliche Weinstraße

a) Bewerberin / Bewerber      b) Ersatzbewerberin / Ersatzbewerber

1. SPD  
Beck, Kurt  
geb. 1949  
in Bad Bergzabern  
Ministerpräsident  
  
Feldpfad 1 a  
76889 Steinfeld
2. CDU  
Kern, Georg  
geb. 1966  
in Rülzheim  
Dipl.-Betriebswirt  
  
Am Spielberg 17  
76863 Herxheimweyher
3. F.D.P.  
Trautwein, Heike  
geb. 1962  
in Achern  
Rechtsanwältin  
  
Bismarck-Straße 4  
76887 Bad Bergzabern
4. GRÜNE  
Wagner, Rainer Manfred  
geb. 1951  
in Kaiserslautern  
Lehrer  
  
Im Steinacker 14  
76889 Klingenstein
5. REP  
Pfeifer, Erwin  
geb. 1952  
in Germersheim  
Schlosser  
  
Am Meßplatz 24  
76726 Germersheim
9. FWG Rheinland-Pfalz  
Dr. Munzinger, Walter  
geb. 1934  
in Landau in der Pfalz  
Apotheker  
  
Obere Hauptstraße 1 a  
76863 Herxheim

Schweitzer, Alexander Roger  
geb. 1973  
in Landau in der Pfalz  
Student  
  
Wiesenstraße 1 c  
76831 Billigheim-Ingenheim

Hänling, Ruth  
geb. 1962  
in Ludwigshafen am Rhein  
Universitätsangestellte  
  
Mühlgasse 7  
76889 Oberotterbach

Hammer, Manfred  
geb. 1941  
in Böllingen  
Organisationsreferent  
  
Haselhofstraße 5  
76857 Silz

Landau in der Pfalz, den 09. Februar 2001  
Die Kreiswahlleiterin: Theresia Riedmaier

### Wahlkreis 50 - Landau in der Pfalz

a) Bewerberin / Bewerber      b) Ersatzbewerberin / Ersatzbewerber

1. SPD  
Baumann, Christine  
geb. 1949  
in Kaiserslautern  
Mitglied des Landtags  
  
Am Guteuthaus 27  
76829 Landau in der Pfalz

Schäfers, Serge  
geb. 1975  
in Landau in der Pfalz  
Student  
  
Goethestraße 7  
67360 Lingenfeld

2. CDU  
Schneider, Christine  
geb. 1972  
in Landau in der Pfalz  
Tischlerin

Göbel, Ralf  
geb. 1961  
in Kaiserslautern-Morlautern  
Jurist

Friedrich-Ebert-Straße 16  
67480 Edenkoben

Westring 44  
76829 Landau in der Pfalz

3. F.D.P.  
Kreisel, Hans-Joachim  
geb. 1944  
in Ratibor  
Dipl.-Ingenieur  
  
Frankweiler Straße 46  
76829 Landau in der Pfalz

4. GRÜNE  
Büssow, Hans-Jürgen  
geb. 1950  
in Dahlenburg  
Geschäftsführer  
  
Nauweg 66  
76829 Landau in der Pfalz

Metz, Reinhard  
geb. 1957  
in Rhodt  
Dozent für Erwachsenenbildung  
  
Herrengasse 5  
76835 Rhodt

5. REP  
Schmidt, Christel Sophie  
geb. 1936  
in Marl/Westfalen  
Kaufrfrau  
  
Gartenstraße 7  
67366 Weingarten

Schmidt, Helmut  
geb. 1928  
in Gunnersdorf  
Rentner  
  
Gartenstraße 7  
67366 Weingarten

7. NPD  
Fischer, Volker  
geb. 1967  
in Germersheim  
Industriekaufmann  
  
Peter-Altmeier-Ring 22  
76726 Germersheim

8. PBC  
Heinzmann, Michael  
geb. 1969  
in Bonn  
Kaufmann  
  
Zweibrücker Straße 18  
76829 Landau in der Pfalz

9. FWG Rheinland-Pfalz  
Klemm, Rudi  
geb. 1960  
in Landau in der Pfalz  
Kaufm. Angestellter  
  
Berwartsteinstraße 7  
76829 Landau in der Pfalz

Volkhardt, Hans  
geb. 1955  
in Landau in der Pfalz  
Beamter  
  
Münzbergweg 4  
76829 Landau in der Pfalz

Landau in der Pfalz, den 09. Februar 2001  
Der Kreiswahlleiter: Dr. Christof Wolff

## Wahlkreis 51 - Germersheim

- | a) Bewerberin / Bewerber   | b) Ersatzbewerberin / Ersatzbewerber  |
|--|---|
| 1. SPD<br>Schleicher-Rothmund, Barbara<br>geb. 1959<br>in Bad Godesberg<br>Dipl.-Übersetzerin<br><br>An den Tongruben 4<br>76764 Rheinzabern     | Benz, Karl Heinz<br>geb. 1966<br>in Homburg/Saar<br>Trainer<br><br>Eichenweg 23<br>76779 Scheibhardt                          |
| 2. CDU<br>Kramer, Manfred<br>geb. 1939<br>in Bellheim<br>Dipl.-Verwaltungswirt<br><br>Haselweg 15<br>76756 Bellheim                              | Gebhart, Thomas<br>geb. 1971<br>in Kandel<br>Doktorand der Politikwissenschaft<br><br>Prälat-Kopp-Straße 10<br>76751 Jockgrim |
| 3. F.D.P.<br>Szyslo, Werner<br>geb. 1952<br>in Kettwig<br>Kaufmann<br><br>Am Alten Bahnhof 24<br>76726 Germersheim                               |   |
| 4. GRÜNE<br>Grütmacher, Friedel<br>geb. 1942<br>in Leer/Ostfriesland<br>Mitglied des Landtags<br><br>Lortzingstraße 10 g<br>76744 Wörth am Rhein |   |

- |  |  |
|--|--|
| 5. REP<br>Hauck, Norbert<br>geb. 1949<br>in Germersheim<br>Vertriebsleiter<br><br>Hans-Sachs-Straße 12<br>76726 Germersheim                                  | Braun, Alfons<br>geb. 1950<br>in Landau in der Pfalz<br>Dipl.-Ingenieur<br><br>Marktstraße 18<br>76726 Germersheim |
| 7. NPD<br>Pfirrmann, Karlheinz Rudolf<br>geb. 1945<br>in Jockgrim<br>Finanzberater<br><br>Dammstraße 19<br>76744 Wörth am Rhein                              |  |
| 9. FWG Rheinland-Pfalz<br>Niedermeyer, Walter<br>geb. 1935<br>in Bad Aibling<br>Dipl.-Physiker, Informatiker<br><br>Königsberger Straße 33<br>76751 Jockgrim | Meyer, Peter<br>geb. 1949<br>in Birkenhördt<br>Dipl.-Ökonom<br><br>Langgewannstraße 11<br>76726 Germersheim        |

Germersheim, den 09. Februar 2001  
Der Kreiswahlleiter: Gottfried Nisslmüller



## 5. Bewerberinnen und Bewerber zur Landtagswahl 2001

Zahl der Bewerberinnen und Bewerber in den Wahlkreisen und auf Landes- und Bezirkslisten

Partei	Bewerber												Altersdurchschnitt
	insgesamt			in den Wahlkreisen			auf der Landes-/Bezirksliste			darunter Doppelbewerber			
	zusammen	männlich	weiblich	zusammen	männlich	weiblich	zusammen	männlich	weiblich	zusammen	männlich	weiblich	
SPD	101	53	48	51	35	16	101	53	48	51	35	16	46,5
CDU	101	64	37	51	40	11	101	64	37	51	40	11	44,7
F.D.P.	113	83	30	51	39	12	101	74	27	39	30	9	45,3
GRÜNE	60	39	21	47	34	13	32	16	16	19	11	8	43,6
REP	32	26	6	17	14	3	22	17	5	7	5	2	50,8
ödp	42	26	16	10	6	4	40	25	15	8	5	3	44,7
NPD	10	10	0	2	2	0	10	10	0	2	2	0	40,8
PBC	16	13	3	1	1	0	16	13	3	1	1	0	42,4
FWG Rheinland-Pfalz	53	45	8	28	25	3	47	40	7	22	20	2	49,5
Die Tierschutzpartei	6	3	3	0	0	0	6	3	3	0	0	0	53,5
Bürgerliste	1	1	0	1	1	0	0	0	0	0	0	0	44,0
NATURGESETZ	2	1	1	2	1	1	0	0	0	0	0	0	61,0
PDS	2	2	0	2	2	0	0	0	0	0	0	0	43,0
Einzelbewerber	1	1	0	1	1	0	0	0	0	0	0	0	66,0
<b>Zusammen</b>	<b>540</b>	<b>367</b>	<b>173</b>	<b>264</b>	<b>201</b>	<b>63</b>	<b>476</b>	<b>315</b>	<b>161</b>	<b>200</b>	<b>149</b>	<b>51</b>	<b>45,9</b>

## Bewerberinnen und Bewerber nach Altersgruppen und Parteizugehörigkeit

Altersgruppe	Gesamt	SPD	CDU	F.D.P.	GRÜNE	REP	ödp	NPD	PBC	FWG Rheinland-Pfalz	Die Tierschutzpartei	Bürgerliste	NATURGESETZ	PDS	Einzelbewerber
18 - 20 Jahre	6	0	1	1	1	0	1	2	0	0	0	0	0	0	0
darunter Frauen	0	0	0	0	0	0	0	0	0	0	0	0	0	0	0
21 - 24 Jahre	19	2	4	6	2	1	2	1	1	0	0	0	0	0	0
darunter Frauen	6	0	3	1	0	0	2	0	0	0	0	0	0	0	0
25 - 29 Jahre	24	1	6	10	3	1	1	1	0	1	0	0	0	0	0
darunter Frauen	5	0	2	2	0	0	1	0	0	0	0	0	0	0	0
30 - 39 Jahre	104	24	18	19	10	3	15	2	6	4	2	0	0	1	0
darunter Frauen	43	14	9	5	6	0	7	0	1	0	1	0	0	0	0
40 - 49 Jahre	169	27	37	29	27	10	7	0	6	24	0	1	0	1	0
darunter Frauen	59	19	14	7	10	1	3	0	1	4	0	0	0	0	0
50 - 59 Jahre	160	43	29	35	15	7	9	2	1	18	1	0	0	0	0
darunter Frauen	44	15	7	11	4	1	2	0	1	3	0	0	0	0	0
60 - 69 Jahre	51	4	5	13	2	8	5	1	2	5	3	0	2	0	1
darunter Frauen	14	0	1	4	1	4	0	0	0	1	2	0	1	0	0
70 Jahre und älter	7	0	1	0	0	2	2	1	0	1	0	0	0	0	0
darunter Frauen	2	0	1	0	0	0	1	0	0	0	0	0	0	0	0
<b>Gesamt</b>	<b>540</b>	<b>101</b>	<b>101</b>	<b>113</b>	<b>60</b>	<b>32</b>	<b>42</b>	<b>10</b>	<b>16</b>	<b>53</b>	<b>6</b>	<b>1</b>	<b>2</b>	<b>2</b>	<b>1</b>
<b>darunter Frauen</b>	<b>173</b>	<b>48</b>	<b>37</b>	<b>30</b>	<b>21</b>	<b>6</b>	<b>16</b>	<b>0</b>	<b>3</b>	<b>8</b>	<b>3</b>	<b>0</b>	<b>1</b>	<b>0</b>	<b>0</b>

## 6. Berechnung der Sitzverteilung

### 6.1 Landesergebnis

Merkmal	Wahlkreisstimmen		Landesstimmen	
	Anzahl	%	Anzahl	%
Wahlberechtigte	3 025 090		3 025 090	
Wähler	1 879 960	62,1	1 879 960	62,1
Ungültige Stimmen	62 040	3,3	46 114	2,5
Gültige Stimmen	1 817 920	96,7	1 833 846	97,5
SPD	789 660	43,4	820 610	44,7
CDU	723 214	39,8	647 238	35,3
F.D.P.	134 729	7,4	143 427	7,8
GRÜNE	92 702	5,1	95 567	5,2
REP	23 417	1,3	44 586	2,4
ödp	4 603	0,3	5 458	0,3
NPD	559	0,0	9 110	0,5
PBC	314	0,0	5 379	0,3
FWG Rheinland-Pfalz	46 740	2,6	46 549	2,5
Die Tierschutzpartei	-	-	15 922	0,9
Bürgerliste	551	0,0	-	-
Jansen, Franz	395	0,0	-	-
NATURGESETZ	376	0,0	-	-
PDS	660	0,0	-	-

### 6.2 Bei der Sitzverteilung sind zu berücksichtigen

Wahlvorschlag	Landesstimmen (5% und mehr)	
	Anzahl	%
SPD	820 610	44,7
CDU	647 238	35,3
F.D.P.	143 427	7,8
GRÜNE	95 567	5,2
Insgesamt	1 706 842	-

### 6.3 Sitzverteilung nach den Landesstimmen

Wahlvorschlag	Sitze insgesamt	Landesstimmen nach Wahlvorschlägen	Landesstimmen insgesamt	ganze Zahl	Rest	Sitze nach dem größten Rest	Sitze insgesamt
SPD		820 610		48	, 5584	+ 1	49
CDU		647 238		38	, 2994		38
F.D.P.	101	x 143 427	: 1 706 842	= 8	, 4870		8
GRÜNE		95 567		5	, 6550	+ 1	6
		1 706 842		99		+ 2	101

#### 6.4 Landesstimmen in den Bezirken

Wahlvorschlag	Bezirk 1	Bezirk 2	Bezirk 3	Bezirk 4	zusammen
CDU	187 293	165 196	139 441	155 308	647 238
F.D.P.	42 059	36 333	34 667	30 368	143 427

#### 6.5 Sitzverteilung auf die Bezirkslisten

##### CDU

Bezirk	Sitze insgesamt	Landesstimmen im Bezirk	Landesstimmen insgesamt	ganze Zahl	Rest	Sitze nach dem größten Rest	Sitze insgesamt
Bezirk 1		187 293		10 ,	9961	+ 1	11
Bezirk 2		165 196		9 ,	6988	+ 1	10
Bezirk 3	38 x	139 441	647 238	= 8 ,	1867		8
Bezirk 4		155 308		9 ,	1182		9
		647 238		36		+ 2	38

##### F.D.P.

Bezirk	Sitze insgesamt	Landesstimmen im Bezirk	Landesstimmen insgesamt	ganze Zahl	Rest	Sitze nach dem größten Rest	Sitze insgesamt
Bezirk 1		42 059		2 ,	3459		2
Bezirk 2		36 333		2 ,	0265		2
Bezirk 3	8 x	34 667	143 427	= 1 ,	9336	+ 1	2
Bezirk 4		30 368		1 ,	6938	+ 1	2
		143 427		6		+ 2	8

## 6.6 Verteilung der Sitze nach Landes- und Bezirkslisten

### SPD

Gebiet	Sitze insgesamt	Wahlkreismandate	Über die Landesliste zugeteilte Sitze
Land	49	30	19

### CDU

Gebiet	Sitze insgesamt	Wahlkreismandate	Über die Bezirksliste zugeteilte Sitze
Bezirk 1	11	8	3
Bezirk 2	10	7	3
Bezirk 3	8	2	6
Bezirk 4	9	4	5
Zusammen	38	21	17

### F.D.P.

Gebiet	Sitze insgesamt	Wahlkreismandate	Über die Bezirksliste zugeteilte Sitze
Bezirk 1	2	–	2
Bezirk 2	2	–	2
Bezirk 3	2	–	2
Bezirk 4	2	–	2
Zusammen	8	–	8

### GRÜNE

Gebiet	Sitze insgesamt	Wahlkreismandate	Über die Landesliste zugeteilte Sitze
Land	6	–	6

# Anhang

Amtliches Verzeichnis der Verbandsgemeinden und Gemeinden  
in alphabetischer Reihenfolge

1. Verbandsgemeinden
2. Gemeinden



# 1. Amtliches Verzeichnis der Verbandsgemeinden in alphabetischer Reihenfolge (Stand 25.03.2001)

VG-Schl.	Verbandsgemeinde; Kreis	VG-Schl.	Verbandsgemeinde; Kreis
131 01	<b>Adenau</b> ; Ahrweiler	143 02	<b>Hachenburg</b> ; Westerwaldkreis
333 01	<b>Alsenz-Obermoschel</b> ; Donnersbergkreis	334 02	<b>Hagenbach</b> ; Germersheim
131 02	<b>Altenahr</b> ; Ahrweiler	141 04	<b>Hahnstätten</b> ; Rhein-Lahn-Kreis
336 01	<b>Altenglan</b> ; Kusel	132 06	<b>Hamm (Sieg)</b> ; Altenkirchen (Westerwald)
132 01	<b>Altenkirchen (Westerwald)</b> ; Altenkirchen (Westerwald)	340 02	<b>Hauenstein</b> ; Südwestpfalz
331 01	<b>Alzey-Land</b> ; Alzey-Worms	339 05	<b>Heidesheim am Rhein</b> ; Mainz-Bingen
337 01	<b>Annweiler am Trifels</b> ; Südliche Weinstraße	235 01	<b>Hermeskeil</b> ; Trier-Saarburg
232 01	<b>Arzfeld</b> ; Bitburg-Prüm	134 03	<b>Herrstein</b> ; Birkenfeld
138 01	<b>Asbach</b> ; Neuwied	337 04	<b>Herxheim</b> ; Südliche Weinstraße
		338 03	<b>Heßheim</b> ; Ludwigshafen
		332 04	<b>Hettenleidelheim</b> ; Bad Dürkheim
337 02	<b>Bad Bergzabern</b> ; Südliche Weinstraße	233 03	<b>Hillesheim</b> ; Daun
131 03	<b>Bad Breisig</b> ; Ahrweiler	335 03	<b>Hochspeyer</b> ; Kaiserslautern
141 01	<b>Bad Ems</b> ; Rhein-Lahn-Kreis	143 03	<b>Höhr-Grenzhausen</b> ; Westerwaldkreis
138 02	<b>Bad Hönningen</b> ; Neuwied		
133 01	<b>Bad Kreuznach</b> ; Bad Kreuznach	232 03	<b>Irrel</b> ; Bitburg-Prüm
143 01	<b>Bad Marienberg (Westerwald)</b> ; Westerwaldkreis		
133 02	<b>Bad Münster am Stein-Eberburg</b> ; Bad Kreuznach	334 03	<b>Jockgrim</b> ; Germersheim
133 07	<b>Bad Sobernheim</b> ; Bad Kreuznach		
134 01	<b>Baumholder</b> ; Birkenfeld	135 02	<b>Kaisersesch</b> ; Cochem-Zell
334 01	<b>Bellheim</b> ; Germersheim	335 04	<b>Kaiserslautern-Süd</b> ; Kaiserslautern
231 01	<b>Bernkastel-Kues</b> ; Bernkastel-Wittlich	334 04	<b>Kandel</b> ; Germersheim
132 02	<b>Betzdorf</b> ; Altenkirchen (Westerwald)	140 03	<b>Kastellaun</b> ; Rhein-Hunsrück-Kreis
134 02	<b>Birkenfeld</b> ; Birkenfeld	141 05	<b>Katzenelnbogen</b> ; Rhein-Lahn-Kreis
232 02	<b>Bitburg-Land</b> ; Bitburg-Prüm	233 04	<b>Kelberg</b> ; Daun
339 02	<b>Bodenheim</b> ; Mainz-Bingen	235 02	<b>Kell am See</b> ; Trier-Saarburg
141 02	<b>Braubach</b> ; Rhein-Lahn-Kreis	140 04	<b>Kirchberg (Hunsrück)</b> ; Rhein-Hunsrück-Kreis
131 04	<b>Brohlthal</b> ; Ahrweiler	132 07	<b>Kirchen (Sieg)</b> ; Altenkirchen (Westerwald)
335 01	<b>Bruchmühlbach-Miesau</b> ; Kaiserslautern	333 04	<b>Kirchheimbolanden</b> ; Donnersbergkreis
		133 03	<b>Kirn-Land</b> ; Bad Kreuznach
135 01	<b>Cochem-Land</b> ; Cochem-Zell	235 03	<b>Konz</b> ; Trier-Saarburg
		231 02	<b>Kröv-Bausendorf</b> ; Bernkastel-Wittlich
132 03	<b>Daaden</b> ; Altenkirchen (Westerwald)	336 03	<b>Kusel</b> ; Kusel
340 01	<b>Dahner Felsenland</b> ; Südwestpfalz	232 04	<b>Kyllburg</b> ; Bitburg-Prüm
338 01	<b>Dannstadt-Schauernheim</b> ; Ludwigshafen		
233 01	<b>Daun</b> ; Daun	332 05	<b>Lambrecht (Pfalz)</b> ; Bad Dürkheim
332 01	<b>Deidesheim</b> ; Bad Dürkheim	337 05	<b>Landau-Land</b> ; Südliche Weinstraße
138 03	<b>Dierdorf</b> ; Neuwied	335 05	<b>Landstuhl</b> ; Kaiserslautern
141 03	<b>Diez</b> ; Rhein-Lahn-Kreis	133 04	<b>Langenlonsheim</b> ; Bad Kreuznach
338 02	<b>Dudenhofen</b> ; Ludwigshafen	336 04	<b>Lauterecken</b> ; Kusel
		334 05	<b>Lingenfeld</b> ; Germersheim
337 03	<b>Edenkoben</b> ; Südliche Weinstraße	138 04	<b>Linz am Rhein</b> ; Neuwied
331 02	<b>Eich</b> ; Alzey-Worms	141 08	<b>Loreley</b> ; Rhein-Lahn-Kreis
333 02	<b>Eisenberg (Pfalz)</b> ; Donnersbergkreis		
140 02	<b>Emmelshausen</b> ; Rhein-Hunsrück-Kreis	137 02	<b>Maifeld</b> ; Mayen-Koblenz
335 02	<b>Enkenbach-Alsenborn</b> ; Kaiserslautern	337 06	<b>Maikammer</b> ; Südliche Weinstraße
		231 03	<b>Manderscheid</b> ; Bernkastel-Wittlich
132 04	<b>Flammersfeld</b> ; Altenkirchen (Westerwald)	338 04	<b>Maxdorf</b> ; Ludwigshafen
332 02	<b>Freinsheim</b> ; Bad Dürkheim	137 03	<b>Mayen-Land</b> ; Mayen-Koblenz
		133 05	<b>Meisenheim</b> ; Bad Kreuznach
339 03	<b>Gau-Algesheim</b> ; Mainz-Bingen	137 04	<b>Mendig</b> ; Mayen-Koblenz
132 05	<b>Gebhardshain</b> ; Altenkirchen (Westerwald)	331 03	<b>Monsheim</b> ; Alzey-Worms
233 02	<b>Gerolstein</b> ; Daun	143 04	<b>Montabaur</b> ; Westerwaldkreis
336 02	<b>Glan-Münchweiler</b> ; Kusel		
333 03	<b>Göllheim</b> ; Donnersbergkreis	141 06	<b>Nassau</b> ; Rhein-Lahn-Kreis
332 03	<b>Grünstadt-Land</b> ; Bad Dürkheim	141 07	<b>Nastätten</b> ; Rhein-Lahn-Kreis
339 04	<b>Guntersblum</b> ; Mainz-Bingen	232 05	<b>Neuerburg</b> ; Bitburg-Prüm
		231 05	<b>Neumagen-Dhron</b> ; Bernkastel-Wittlich

VG-Schl.	Verbandsgemeinde; Kreis	VG-Schl.	Verbandsgemeinde; Kreis
339 06	Nieder-Olm; Mainz-Bingen	339 08	Sprendlingen-Gensingen; Mainz-Bingen
339 07	Nierstein-Oppenheim; Mainz-Bingen	133 08	Stromberg; Bad Kreuznach
233 05	Obere Kyll; Daun	340 05	Thaleischweiler-Fröschen; Südwestpfalz
337 07	Offenbach an der Queich; Südliche Weinstraße	231 06	Thalfang am Erbeskopf; Bernkastel-Wittlich
335 06	Otterbach; Kaiserslautern	231 07	Traben-Trarbach; Bernkastel-Wittlich
335 07	Otterberg; Kaiserslautern	135 04	Treis-Karden; Cochem-Zell
		235 07	Trier-Land; Trier-Saarburg
137 01	Pellenz; Mayen-Koblenz	135 03	Ulmen; Cochem-Zell
340 03	Pirmasens-Land; Südwestpfalz	138 07	Unkel; Neuwied
232 06	Prüm; Bitburg-Prüm	137 06	Untermosel; Mayen-Koblenz
138 05	Puderbach; Neuwied		
		137 07	Vallendar; Mayen-Koblenz
335 08	Ramstein-Miesenbach; Kaiserslautern	332 06	Wachenheim an der Weinstraße; Bad Dürkheim
143 05	Ransbach-Baumbach; Westerwaldkreis	138 08	Waldbreitbach; Neuwied
138 06	Rengsdorf; Neuwied	340 06	Waldfishbach-Burgalben; Südwestpfalz
143 06	Rennerod; Westerwaldkreis	336 06	Waldmohr; Kusel
134 04	Rhauen; Birkenfeld	338 05	Waldsee; Ludwigshafen
339 01	Rhein-Nahe; Mainz-Bingen	340 07	Wallhalben; Südwestpfalz
140 05	Rheinböllen; Rhein-Hunsrück-Kreis	143 08	Wallmerod; Westerwaldkreis
137 05	Rhens; Mayen-Koblenz	335 09	Weilerbach; Kaiserslautern
333 05	Rockenhausen; Donnersbergkreis	137 08	Weißenthurm; Mayen-Koblenz
340 04	Rodalben; Südwestpfalz	143 09	Westerburg; Westerwaldkreis
133 06	Rüdesheim; Bad Kreuznach	331 04	Westhofen; Alzey-Worms
334 06	Rülzheim; Germersheim	333 06	Winnweiler; Donnersbergkreis
235 04	Ruwer; Trier-Saarburg	143 10	Wirges; Westerwaldkreis
		132 08	Wissen; Altenkirchen (Westerwald)
235 05	Saarburg; Trier-Saarburg	231 08	Wittlich-Land; Bernkastel-Wittlich
140 06	Sankt Goar-Oberwesel; Rhein-Hunsrück-Kreis	336 07	Wolfstein; Kusel
336 05	Schönenberg-Kübelberg; Kusel	331 05	Wöllstein; Alzey-Worms
235 06	Schweich an der Römischen Weinstraße; Trier-Saarburg	331 06	Wörrstadt; Alzey-Worms
143 07	Selters (Westerwald); Westerwaldkreis		
140 07	Simmern/Hunsrück; Rhein-Hunsrück-Kreis	135 05	Zell (Mosel); Cochem-Zell
232 07	Speicher; Bitburg-Prüm	340 08	Zweibrücken-Land; Südwestpfalz



**2. Amtliches Verzeichnis der Gemeinden in alphabetischer Reihenfolge**  
(Stand 25.03.2001)

GE-Schl.	Gemeinde; Kreis	PLZ	GE-Schl.	Gemeinde; Kreis	PLZ
<b>A</b>			137 006 03	<b>Arft</b> ; Mayen-Koblenz	56729
235 001 07	<b>Aach</b> ; Trier-Saarburg	54298	133 004 06	<b>Argenschwang</b> ; Bad Kreuznach	55595
134 001 02	<b>Abentheuer</b> ; Birkenfeld	55767	140 003 05	<b>Argenthal</b> ; Rhein-Hunsrück-Kreis	55496
133 001 05	<b>Abtweiler</b> ; Bad Kreuznach	55568	331 004 06	<b>Armsheim</b> ; Alzey-Worms	55288
137 001 03	<b>Acht</b> ; Mayen-Koblenz	56729	143 203 08	<b>Arnshöfen</b> ; Westerwaldkreis	56244
134 002 02	<b>Achtelsbach</b> ; Birkenfeld	55767	141 201 01	<b>Arzbach</b> ; Rhein-Lahn-Kreis	56337
131 001 01	<b>Adenau, Stadt</b> ; Ahrweiler	53518	232 201 01	<b>Arzfeld</b> ; Bitburg-Prüm	54687
336 001 04	<b>Adenbach</b> ; Kusel	67742	138 003 01	<b>Asbach</b> ; Neuwied	53567
232 001 05	<b>Affler</b> ; Bitburg-Prüm	54689	134 004 04	<b>Asbach</b> ; Birkenfeld	55758
131 002 02	<b>Ahrbrück</b> ; Ahrweiler	53506	336 005 07	<b>Aschbach</b> ; Kusel	67753
143 200 09	<b>Allertchen</b> ; Westerwaldkreis	56459	339 002 08	<b>Aspisheim</b> ; Mainz-Bingen	55459
337 001 01	<b>Albersweiler</b> ; Südliche Weinstraße	76857	143 204 02	<b>Astert</b> ; Westerwaldkreis	57627
336 002 03	<b>Albessen</b> ; Kusel	66871	141 003 06	<b>Attenhausen</b> ; Rhein-Lahn-Kreis	56370
331 001 01	<b>Albig</b> ; Alzey-Worms	55234	143 205 02	<b>Atzelgift</b> ; Westerwaldkreis	57629
333 001 03	<b>Albisheim (Pfrimm)</b> ; Donnersbergkreis	67308	135 005 03	<b>Auderath</b> ; Cochem-Zell	56766
135 001 05	<b>Alf</b> ; Cochem-Zell	56859	141 004 08	<b>Auel</b> ; Rhein-Lahn-Kreis	56357
135 002 03	<b>Alfen</b> ; Cochem-Zell	56828	133 005 07	<b>Auen</b> ; Bad Kreuznach	55569
137 201 06	<b>Alken</b> ; Mayen-Koblenz	56332	141 005 03	<b>Aull</b> ; Rhein-Lahn-Kreis	65582
134 003 03	<b>Allenbach</b> ; Birkenfeld	55758	232 006 07	<b>Auw an der Kyll</b> ; Bitburg-Prüm	54664
141 001 05	<b>Allendorf</b> ; Rhein-Lahn-Kreis	56370	232 202 06	<b>Auw bei Prüm</b> ; Bitburg-Prüm	54597
133 002 06	<b>Allenfeld</b> ; Bad Kreuznach	55595	235 002 05	<b>Ayl</b> ; Trier-Saarburg	54441
132 001 01	<b>Almersbach</b> ; Altenkirchen (Westerwald)	57610	<b>B</b>		
143 202 02	<b>Alpenrod</b> ; Westerwaldkreis	57642	137 007 03	<b>Baar</b> ; Mayen-Koblenz	56729
143 001 05	<b>Alsbach</b> ; Westerwaldkreis	56237	339 003 01	<b>Bacharach, Stadt</b> ; Mainz-Bingen	55422
132 002 02	<b>Alsdorf</b> ; Altenkirchen (Westerwald)	57518	132 004 01	<b>Bachenberg</b> ; Altenkirchen (Westerwald)	57610
232 002 03	<b>Alsdorf</b> ; Bitburg-Prüm	54668	337 005 02	<b>Bad Bergzabern, Stadt</b> ; Südliche Weinstraße	76887
333 003 01	<b>Alsenz</b> ; Donnersbergkreis	67821	135 501 03	<b>Bad Bertrich</b> ; Cochem-Zell	56864
331 002 02	<b>Alsheim</b> ; Alzey-Worms	67577	131 006 03	<b>Bad Breisig, Stadt</b> ; Ahrweiler	53498
337 002 03	<b>Altdorf</b> ; Südliche Weinstraße	67482	332 002 00	<b>Bad Dürkheim, Stadt</b> ; Bad Dürkheim	67098
131 003 02	<b>Altenahr</b> ; Ahrweiler	53505	141 006 01	<b>Bad Ems, Stadt</b> ; Rhein-Lahn-Kreis	56130
133 003 02	<b>Altenbamburg</b> ; Bad Kreuznach	55585	138 004 02	<b>Bad Hönningen, Stadt</b> ; Neuwied	53557
141 002 03	<b>Altendiez</b> ; Rhein-Lahn-Kreis	65624	133 006 00	<b>Bad Kreuznach, große kreisangehörige Stadt</b> ; Bad Kreuznach	55545
336 003 01	<b>Altenglan</b> ; Kusel	66885	143 206 01	<b>Bad Marienberg (Westerwald), Stadt</b> ; Westerwaldkreis	56470
336 004 05	<b>Altenkirchen</b> ; Kusel	66903	133 007 02	<b>Bad Münster am Stein-Eberburg, Stadt</b> ; Bad Kreuznach	55583
132 501 01	<b>Altenkirchen (Westerwald), Stadt</b> ; Altenkirchen (Westerwald)	57610	131 007 00	<b>Bad Neuenahr-Ahrweiler, Stadt</b> ; Ahrweiler	53474
140 001 03	<b>Alterkülz</b> ; Rhein-Hunsrück-Kreis	56288	133 501 07	<b>Bad Sobernheim, Stadt</b> ; Bad Kreuznach	55566
340 201 08	<b>Althornbach</b> ; Südwestpfalz	66484	232 007 04	<b>Badem</b> ; Bitburg-Prüm	54657
135 003 05	<b>Altlay</b> ; Cochem-Zell	56858	140 005 02	<b>Badenhard</b> ; Rhein-Hunsrück-Kreis	56291
332 001 04	<b>Altleiningen</b> ; Bad Dürkheim	67317	339 004 08	<b>Badenheim</b> ; Mainz-Bingen	55576
231 001 08	<b>Altrich</b> ; Bernkastel-Wittlich	54518	235 003 02	<b>Baldringen</b> ; Trier-Saarburg	54314
338 001 00	<b>Altrip</b> ; Ludwigshafen	67122	141 503 03	<b>Baldunstein</b> ; Rhein-Lahn-Kreis	65558
232 003 05	<b>Altscheid</b> ; Bitburg-Prüm	54636	232 203 04	<b>Balesfeld</b> ; Bitburg-Prüm	54597
135 004 05	<b>Altstrimmig</b> ; Cochem-Zell	56858	335 002 05	<b>Bann</b> ; Kaiserslautern	66851
140 002 07	<b>Altweidelbach</b> ; Rhein-Hunsrück-Kreis	55469	143 003 10	<b>Bannberscheid</b> ; Westerwaldkreis	56424
331 003 00	<b>Alzey, Stadt</b> ; Alzey-Worms	55232	337 006 02	<b>Barbelroth</b> ; Südliche Weinstraße	76889
232 004 05	<b>Ammeldingen an der Our</b> ; Bitburg-Prüm	54675	133 008 03	<b>Bärenbach</b> ; Bad Kreuznach	55758
232 005 05	<b>Ammeldingen bei Neuerburg</b> ; Bitburg-Prüm	54673	140 006 04	<b>Bärenbach</b> ; Rhein-Hunsrück-Kreis	55483
137 003 00	<b>Andernach, große kreisangehörige Stadt</b> ; Mayen-Koblenz	56626	131 008 01	<b>Barweiler</b> ; Ahrweiler	53534
138 002 06	<b>Anhausen</b> ; Neuwied	56584	133 009 07	<b>Bärweiler</b> ; Bad Kreuznach	55606
337 501 01	<b>Anweiler am Trifels, Stadt</b> ; Südliche Weinstraße	76855	233 002 03	<b>Basberg</b> ; Daun	54578
137 004 03	<b>Anschau</b> ; Mayen-Koblenz	56729	137 202 08	<b>Bassenheim</b> ; Mayen-Koblenz	56220
131 004 01	<b>Antweiler</b> ; Ahrweiler	53533	332 003 03	<b>Battenberg (Pfalz)</b> ; Bad Dürkheim	67271
339 001 03	<b>Appenheim</b> ; Mainz-Bingen	55437	340 202 08	<b>Battweiler</b> ; Südwestpfalz	66484
233 201 04	<b>Arbach</b> ; Daun	56769	131 009 01	<b>Bauler</b> ; Ahrweiler	53534
131 005 01	<b>Aremberg</b> ; Ahrweiler	53533			
231 003 08	<b>Arenrath</b> ; Bernkastel-Wittlich	54518			

GE-Schl.	Gemeinde; Kreis	PLZ	GE-Schl.	Gemeinde; Kreis	PLZ
232 008 05	<b>Bauler</b> ; Bitburg-Prüm	54673	141 012 07	<b>Bettendorf</b> ; Rhein-Lahn-Kreis	56355
134 005 01	<b>Baumholder, Stadt</b> ; Birkenfeld	55774	231 009 03	<b>Bettenfeld</b> ; Bernkastel-Wittlich	54533
231 004 02	<b>Bausendorf</b> ; Bernkastel-Wittlich	54538	232 013 02	<b>Bettingen</b> ; Bitburg-Prüm	54646
232 009 02	<b>Baustert</b> ; Bitburg-Prüm	54636	132 006 02	<b>Betzdorf, Stadt</b> ; Altenkirchen (Westerwald)	57518
333 004 05	<b>Bayerfeld-Steckweiler</b> ; Donnersbergkreis	67808	140 201 02	<b>Beulich</b> ; Rhein-Hunsrück-Kreis	56283
141 008 01	<b>Becheln</b> ; Rhein-Lahn-Kreis	56132	135 008 03	<b>Beuren</b> ; Cochem-Zell	56825
331 005 01	<b>Bechenheim</b> ; Alzey-Worms	55234	235 008 01	<b>Beuren (Hochwald)</b> ; Trier-Saarburg	54413
133 011 05	<b>Becherbach</b> ; Bad Kreuznach	67827	140 014 02	<b>Bickenbach</b> ; Rhein-Hunsrück-Kreis	56291
133 010 03	<b>Becherbach bei Kirn</b> ; Bad Kreuznach	55608	232 014 02	<b>Bickendorf</b> ; Bitburg-Prüm	54636
340 203 08	<b>Bechhofen</b> ; Südwestpfalz	66894	331 010 01	<b>Biebelnheim</b> ; Alzey-Worms	55234
331 006 04	<b>Bechtheim</b> ; Alzey-Worms	67595	133 012 01	<b>Biebelsheim</b> ; Bad Kreuznach	55546
331 007 01	<b>Bechtolsheim</b> ; Alzey-Worms	55234	140 015 07	<b>Biebern</b> ; Rhein-Hunsrück-Kreis	55471
336 106 01	<b>Bedesbach</b> ; Kusel	66885	141 013 05	<b>Biebrich</b> ; Rhein-Lahn-Kreis	56370
232 010 07	<b>Beilingen</b> ; Bitburg-Prüm	54662	340 204 07	<b>Biedershausen</b> ; Südwestpfalz	66917
135 007 01	<b>Beilstein</b> ; Cochem-Zell	56814	333 006 03	<b>Biedesheim</b> ; Donnersbergkreis	67308
338 002 03	<b>Beindersheim</b> ; Ludwigshafen	67259	232 015 02	<b>Biersdorf am See</b> ; Bitburg-Prüm	54636
233 003 04	<b>Beinhausen</b> ; Daun	54552	232 016 05	<b>Biesdorf</b> ; Bitburg-Prüm	54675
235 004 06	<b>Bekond</b> ; Trier-Saarburg	54340	143 210 08	<b>Bilkheim</b> ; Westerwaldkreis	56414
140 007 04	<b>Belg</b> ; Rhein-Hunsrück-Kreis	56858	337 007 05	<b>Billigheim-Ingenheim</b> ; Südliche Weinstraße	76831
140 008 07	<b>Belgweiler</b> ; Rhein-Hunsrück-Kreis	55469	339 005 00	<b>Bingen am Rhein, große kreisangehörige Stadt</b> ; Mainz- Bingen	55411
137 008 04	<b>Bell</b> ; Mayen-Koblenz	56745	135 009 04	<b>Binnigen</b> ; Cochem-Zell	56754
140 009 03	<b>Bell (Hunsrück)</b> ; Rhein-Hunsrück- Kreis	56288	231 010 08	<b>Binsfeld</b> ; Bernkastel-Wittlich	54518
334 001 01	<b>Bellheim</b> ; Germersheim	76756	233 007 05	<b>Birgel</b> ; Daun	54587
143 207 09	<b>Bellingen</b> ; Westerwaldkreis	56459	132 008 08	<b>Birken-Honigsessen</b> ; Altenkirchen (Westerwald)	57587
140 010 03	<b>Beltheim</b> ; Rhein-Hunsrück-Kreis	56290	132 007 06	<b>Birkenbeul</b> ; Altenkirchen (Wester- wald)	57589
137 203 00	<b>Bendorf, Stadt</b> ; Mayen-Koblenz	56170	134 010 02	<b>Birkenfeld, Stadt</b> ; Birkenfeld	55765
231 005 02	<b>Bengel</b> ; Bernkastel-Wittlich	54538	338 003 04	<b>Birkenheide</b> ; Ludwigshafen	67134
333 005 04	<b>Bennhausen</b> ; Donnersbergkreis	67808	337 008 02	<b>Birkenhördt</b> ; Südliche Weinstraße	76889
140 011 05	<b>Benzweiler</b> ; Rhein-Hunsrück-Kreis	55494	140 016 02	<b>Birkheim</b> ; Rhein-Hunsrück-Kreis	56291
233 202 04	<b>Bereborn</b> ; Daun	56769	337 009 05	<b>Birkweiler</b> ; Südliche Weinstraße	76831
233 203 04	<b>Berenbach</b> ; Daun	56766	141 014 03	<b>Birlenbach</b> ; Rhein-Lahn-Kreis	65626
131 011 02	<b>Berg</b> ; Ahrweiler	53505	132 009 01	<b>Birnbach</b> ; Altenkirchen (Westerwald)	57612
141 009 07	<b>Berg</b> ; Rhein-Lahn-Kreis	56357	233 204 02	<b>Birresborn</b> ; Daun	54574
334 002 02	<b>Berg (Pfalz)</b> ; Germersheim	76768	232 017 02	<b>Birtlingen</b> ; Bitburg-Prüm	54634
134 006 03	<b>Bergen</b> ; Birkenfeld	55608	333 007 04	<b>Bischheim</b> ; Donnersbergkreis	67294
140 012 07	<b>Bergenhäusen</b> ; Rhein-Hunsrück- Kreis	55469	332 004 03	<b>Bissersheim</b> ; Bad Dürkheim	67281
141 010 05	<b>Berghausen</b> ; Rhein-Lahn-Kreis	56368	333 008 05	<b>Bisterschied</b> ; Donnersbergkreis	67806
134 007 01	<b>Berglangenbach</b> ; Birkenfeld	55776	232 018 00	<b>Bitburg, Stadt</b> ; Bitburg-Prüm	54634
231 006 06	<b>Berglicht</b> ; Bernkastel-Wittlich	54426	132 010 06	<b>Bitzen</b> ; Altenkirchen (Westerwald)	57539
231 007 08	<b>Bergweiler</b> ; Bernkastel-Wittlich	54518	135 010 05	<b>Blankenrath</b> ; Cochem-Zell	56865
232 011 05	<b>Berkoth</b> ; Bitburg-Prüm	54673	336 006 03	<b>Blaubach</b> ; Kusel	66869
233 004 02	<b>Berlingen</b> ; Daun	54570	233 008 01	<b>Bleckhausen</b> ; Daun	54570
137 011 03	<b>Bermel</b> ; Mayen-Koblenz	56729	232 206 06	<b>Bleialf</b> ; Bitburg-Prüm	54608
331 009 04	<b>Bernersheim</b> ; Alzey-Worms	67593	332 005 02	<b>Bobenheim am Berg</b> ; Bad Dürkheim	67273
331 008 01	<b>Bernersheim vor der Höhe</b> ; Alzey- Worms	55234	338 004 00	<b>Bobenheim-Roxheim</b> ; Ludwigshafen	67240
233 005 03	<b>Berndorf</b> ; Daun	54578	340 001 01	<b>Bobenthal</b> ; Südwestpfalz	76891
141 011 05	<b>Berndroth</b> ; Rhein-Lahn-Kreis	56370	337 011 03	<b>Böbingen</b> ; Südliche Weinstraße	67482
231 008 01	<b>Bernkastel-Kues, Stadt</b> ; Bernkastel- Wittlich	54470	337 012 05	<b>Böchingen</b> ; Südliche Weinstraße	76833
132 201 01	<b>Berod bei Hachenburg</b> ; Altenkirchen (Westerwald)	57614	133 013 06	<b>Bockenau</b> ; Bad Kreuznach	55595
143 208 08	<b>Berod bei Wallmerod</b> ; Westerwald- kreis	56414	332 006 03	<b>Bockenheim an der Weinstraße</b> ; Bad Dürkheim	67278
232 012 05	<b>Berscheid</b> ; Bitburg-Prüm	54673	143 005 04	<b>Boden</b> ; Westerwaldkreis	56412
134 008 01	<b>Berschweiler bei Baumholder</b> ; Birkenfeld	55777	233 205 04	<b>Bodenbach</b> ; Daun	53539
134 009 03	<b>Berschweiler bei Kirn</b> ; Birkenfeld	55608	339 006 02	<b>Bodenheim</b> ; Mainz-Bingen	55294
143 209 09	<b>Berzhahn</b> ; Westerwaldkreis	56459	141 015 07	<b>Bogel</b> ; Rhein-Lahn-Kreis	56357
132 005 04	<b>Berzhausen</b> ; Altenkirchen (Wester- wald)	57632	338 005 00	<b>Böhl-Iggelheim</b> ; Ludwigshafen	67459
235 005 01	<b>Berscheid</b> ; Trier-Saarburg	54413	333 010 04	<b>Bolanden</b> ; Donnersbergkreis	67295
233 006 01	<b>Betteldorf</b> ; Daun	54570	134 012 04	<b>Bollenbach</b> ; Birkenfeld	55624
			337 013 02	<b>Böllernborn</b> ; Südliche Weinstraße	76887
			232 019 03	<b>Bollendorf</b> ; Bitburg-Prüm	54669

GE-Schl.	Gemeinde; Kreis	PLZ	GE-Schl.	Gemeinde; Kreis	PLZ
143 211 01	<b>Bölsberg</b> ; Westerwaldkreis	57648	135 017 01	<b>Bruttig-Fankel</b> ; Cochem-Zell	56814
138 005 06	<b>Bonefeld</b> ; Neuwied	56579	140 020 07	<b>Bubach</b> ; Rhein-Hunsrück-Kreis	56288
235 010 04	<b>Bonerath</b> ; Trier-Saarburg	54316	339 008 03	<b>Bubenheim</b> ; Mainz-Bingen	55270
233 206 04	<b>Bongard</b> ; Daun	53539	333 012 03	<b>Bubenheim</b> ; Donnersbergkreis	67308
137 014 03	<b>Boos</b> ; Mayen-Koblenz	56729	336 012 04	<b>Buborn</b> ; Kusel	67742
133 014 06	<b>Boos</b> ; Bad Kreuznach	55595	140 021 03	<b>Buch</b> ; Rhein-Hunsrück-Kreis	56290
140 501 00	<b>Boppard, Stadt</b> ; Rhein-Hunsrück-Kreis	56154	141 019 07	<b>Buch</b> ; Rhein-Lahn-Kreis	56357
134 011 02	<b>Börfink</b> ; Birkenfeld	54422	135 018 03	<b>Büchel</b> ; Cochem-Zell	56823
233 207 04	<b>Borler</b> ; Daun	53539	140 024 04	<b>Büchenbeuren</b> ; Rhein-Hunsrück-Kreis	55491
331 012 01	<b>Bornheim</b> ; Alzey-Worms	55237	232 208 06	<b>Buchet</b> ; Bitburg-Prüm	54608
337 014 07	<b>Bornheim</b> ; Südliche Weinstraße	76879	138 080 01	<b>Buchholz (Westerwald)</b> ; Neuwied	53567
141 016 08	<b>Bornich</b> ; Rhein-Lahn-Kreis	56348	140 023 07	<b>Budenbach</b> ; Rhein-Hunsrück-Kreis	55469
143 212 02	<b>Borod</b> ; Westerwaldkreis	57614	339 009 00	<b>Budenheim</b> ; Mainz-Bingen	55257
333 009 06	<b>Börrstadt</b> ; Donnersbergkreis	67725	232 209 06	<b>Büdesheim</b> ; Bitburg-Prüm	54610
336 008 02	<b>Börsborn</b> ; Kusel	66904	231 203 06	<b>Büdlich</b> ; Bernkastel-Wittlich	54426
336 009 01	<b>Bosenbach</b> ; Kusel	66887	134 016 02	<b>Buhlenberg</b> ; Birkenfeld	55767
340 205 03	<b>Bottenbach</b> ; Südwestpfalz	66504	135 019 05	<b>Bullay</b> ; Cochem-Zell	56859
233 010 04	<b>Boxberg</b> ; Daun	54552	134 017 04	<b>Bundenbach</b> ; Birkenfeld	55626
132 012 07	<b>Brachbach</b> ; Altenkirchen (Westerwald)	57555	340 502 01	<b>Bundenthal</b> ; Südwestpfalz	76891
135 011 02	<b>Brachtendorf</b> ; Cochem-Zell	56761	232 210 04	<b>Burbach</b> ; Bitburg-Prüm	54597
232 207 06	<b>Brandscheid</b> ; Bitburg-Prüm	54608	132 015 04	<b>Bürdenbach</b> ; Altenkirchen (Westerwald)	56593
143 213 09	<b>Brandscheid</b> ; Westerwaldkreis	56459	232 022 05	<b>Burg</b> ; Bitburg-Prüm	54646
141 501 02	<b>Braubach, Stadt</b> ; Rhein-Lahn-Kreis	56338	231 014 07	<b>Burg (Mosel)</b> ; Bernkastel-Wittlich	56843
231 012 01	<b>Brauneberg</b> ; Bernkastel-Wittlich	54472	131 202 04	<b>Burgbrohl</b> ; Ahrweiler	56659
140 018 03	<b>Braunshorn</b> ; Rhein-Hunsrück-Kreis	56288	231 016 01	<b>Burgen</b> ; Bernkastel-Wittlich	54472
133 015 06	<b>Braunweiler</b> ; Bad Kreuznach	55595	137 206 06	<b>Burgen</b> ; Mayen-Koblenz	56332
133 016 03	<b>Brauweiler</b> ; Bad Kreuznach	55606	132 016 04	<b>Burglahr</b> ; Altenkirchen (Westerwald)	57614
232 020 02	<b>Brecht</b> ; Bitburg-Prüm	54636	141 020 04	<b>Burgschwalbach</b> ; Rhein-Lahn-Kreis	65558
231 202 06	<b>Breit</b> ; Bernkastel-Wittlich	54426	133 019 06	<b>Burgsponheim</b> ; Bad Kreuznach	55595
143 006 05	<b>Breitenau</b> ; Westerwaldkreis	56237	337 015 03	<b>Burrweiler</b> ; Südliche Weinstraße	76835
336 010 06	<b>Breitenbach</b> ; Kusel	66916	232 023 05	<b>Burscheid</b> ; Bitburg-Prüm	54673
133 017 05	<b>Breitenheim</b> ; Bad Kreuznach	55592	231 017 06	<b>Burtscheid</b> ; Bernkastel-Wittlich	54424
134 013 03	<b>Breitenthal</b> ; Birkenfeld	55758	340 002 01	<b>Busenberg</b> ; Südwestpfalz	76891
339 007 01	<b>Breitscheid</b> ; Mainz-Bingen	55422	132 017 01	<b>Busenhausen</b> ; Altenkirchen (Westerwald)	57612
138 006 08	<b>Breitscheid</b> ; Neuwied	53547			
132 013 06	<b>Breitscheidt</b> ; Altenkirchen (Westerwald)	57539			
141 018 05	<b>Bremberg</b> ; Rhein-Lahn-Kreis	56370			
135 012 01	<b>Bremm</b> ; Cochem-Zell	56814			
131 201 04	<b>Brenk</b> ; Ahrweiler	56651			
143 214 06	<b>Bretthausen</b> ; Westerwaldkreis	56479	143 007 05	<b>Caan</b> ; Westerwaldkreis	56237
133 018 04	<b>Bretzenheim</b> ; Bad Kreuznach	55559	133 020 05	<b>Callbach</b> ; Bad Kreuznach	67829
333 011 06	<b>Breunigweiler</b> ; Donnersbergkreis	67725	332 007 04	<b>Carlsberg</b> ; Bad Dürkheim	67316
137 204 05	<b>Brey</b> ; Mayen-Koblenz	56321	141 021 03	<b>Charlottenberg</b> ; Rhein-Lahn-Kreis	56379
135 013 05	<b>Briedel</b> ; Cochem-Zell	56867	340 003 04	<b>Clausen</b> ; Südwestpfalz	66978
135 014 04	<b>Brieden</b> ; Cochem-Zell	56829	135 020 00	<b>Cochem, Stadt</b> ; Cochem-Zell	56812
135 015 01	<b>Briedern</b> ; Cochem-Zell	56820	340 206 08	<b>Contwig</b> ; Südwestpfalz	66497
232 021 02	<b>Brimingen</b> ; Bitburg-Prüm	54646	141 022 03	<b>Cramberg</b> ; Rhein-Lahn-Kreis	65558
233 011 01	<b>Brockscheid</b> ; Daun	54552	336 013 04	<b>Cronenberg</b> ; Kusel	67744
137 205 06	<b>Brodensch</b> ; Mayen-Koblenz	56332			
135 016 04	<b>Brohl</b> ; Cochem-Zell	56754			
131 014 03	<b>Brohl-Lützing</b> ; Ahrweiler	56656			
231 013 08	<b>Bruch</b> ; Bernkastel-Wittlich	54518			
132 014 06	<b>Bruchertseifen</b> ; Altenkirchen (Westerwald)	57539	132 018 03	<b>Daaden</b> ; Altenkirchen (Westerwald)	57567
138 008 07	<b>Bruchhausen</b> ; Neuwied	53572	141 023 02	<b>Dachsenhausen</b> ; Rhein-Lahn-Kreis	56340
335 003 01	<b>Bruchmühlbach-Miesau</b> ; Kaiserslautern	66892	332 008 02	<b>Dackenheim</b> ; Bad Dürkheim	67273
134 014 03	<b>Bruchweiler</b> ; Birkenfeld	55758	232 211 01	<b>Dackscheid</b> ; Bitburg-Prüm	54649
340 501 01	<b>Bruchweiler-Bärenbach</b> ; Südwestpfalz	76891	232 024 02	<b>Dahlem</b> ; Bitburg-Prüm	54636
134 015 02	<b>Brücken</b> ; Birkenfeld	55767	141 024 08	<b>Dahlheim</b> ; Rhein-Lahn-Kreis	56348
336 011 05	<b>Brücken (Pfalz)</b> ; Kusel	66904	340 004 01	<b>Dahn, Stadt</b> ; Südwestpfalz	66994
233 208 04	<b>Brücktal</b> ; Daun	53539	232 212 01	<b>Dahnen</b> ; Bitburg-Prüm	54689
133 201 03	<b>Bruschied</b> ; Bad Kreuznach	55606	133 021 06	<b>Dalberg</b> ; Bad Kreuznach	55595
			232 213 01	<b>Daleiden</b> ; Bitburg-Prüm	54689
			339 010 07	<b>Dalheim</b> ; Mainz-Bingen	55278
			134 018 02	<b>Dambach</b> ; Birkenfeld	55765

**C**

**D**

GE-Schl.	Gemeinde; Kreis	PLZ	GE-Schl.	Gemeinde; Kreis	PLZ
235 014 01	<b>Damflos</b> ; Trier-Saarburg	54413	232 026 02	<b>Dockendorf</b> ; Bitburg-Prüm	54636
140 025 06	<b>Damscheid</b> ; Rhein-Hunsrück-Kreis	55432	233 018 01	<b>Dockweiler</b> ; Daun	54552
131 015 01	<b>Dankerath</b> ; Ahrweiler	53520	231 023 08	<b>Dodenburg</b> ; Bernkastel-Wittlich	54518
333 013 04	<b>Dannenfels</b> ; Donnersbergkreis	67814	233 019 03	<b>Dohm-Lammersdorf</b> ; Daun	54576
338 006 01	<b>Dannstadt-Schauernheim</b> ; Ludwigshafen	67125	135 021 01	<b>Dohr</b> ; Cochem-Zell	56812
233 014 01	<b>Darscheid</b> ; Daun	54552	339 013 04	<b>Dolgesheim</b> ; Mainz-Bingen	55278
340 005 02	<b>Darstein</b> ; Südwestpfalz	76848	140 202 03	<b>Dommershausen</b> ; Rhein-Hunsrück-Kreis	56290
232 214 01	<b>Dasburg</b> ; Bitburg-Prüm	54689	340 007 04	<b>Donsieders</b> ; Südwestpfalz	66978
138 009 04	<b>Dattenberg</b> ; Neuwied	53547	339 201 04	<b>Dorn-Dürkheim</b> ; Mainz-Bingen	67585
138 010 08	<b>Datzeroth</b> ; Neuwied	56589	141 030 03	<b>Dörnberg</b> ; Rhein-Lahn-Kreis	56379
143 008 04	<b>Daubach</b> ; Westerwaldkreis	56412	141 033 06	<b>Dornholzhausen</b> ; Rhein-Lahn-Kreis	56357
133 022 07	<b>Daubach</b> ; Bad Kreuznach	55566	133 025 08	<b>Dörrebach</b> ; Bad Kreuznach	55444
233 501 01	<b>Daun, Stadt</b> ; Daun	54550	337 019 02	<b>Dörrenbach</b> ; Südliche Weinstraße	76889
141 025 01	<b>Dausenau</b> ; Rhein-Lahn-Kreis	56132	333 016 05	<b>Dörrmoschel</b> ; Donnersbergkreis	67806
232 025 05	<b>Dauwelshausen</b> ; Bitburg-Prüm	54673	141 031 08	<b>Dörscheid</b> ; Rhein-Lahn-Kreis	56348
133 023 08	<b>Daxweiler</b> ; Bad Kreuznach	55442	141 032 05	<b>Dörsdorf</b> ; Rhein-Lahn-Kreis	56370
131 016 04	<b>Dedenbach</b> ; Ahrweiler	53426	131 018 01	<b>Dorsel</b> ; Ahrweiler	53533
143 009 05	<b>Deesen</b> ; Westerwaldkreis	56237	133 026 04	<b>Dorsheim</b> ; Bad Kreuznach	55452
332 009 01	<b>Deidesheim, Stadt</b> ; Bad Dürkheim	67146	140 031 02	<b>Dörth</b> ; Rhein-Hunsrück-Kreis	56281
336 014 04	<b>Deimberg</b> ; Kusel	67742	138 013 05	<b>Döttesfeld</b> ; Neuwied	56305
340 207 08	<b>Dellfeld</b> ; Südwestpfalz	66503	233 210 04	<b>Drees</b> ; Daun	53520
233 016 01	<b>Demerath</b> ; Daun	54552	143 215 02	<b>Dreifelden</b> ; Westerwaldkreis	57629
336 015 03	<b>Dennweiler-Frohnbach</b> ; Kusel	66871	143 011 08	<b>Dreikirchen</b> ; Westerwaldkreis	56414
233 209 02	<b>Densborn</b> ; Daun	54570	231 024 08	<b>Dreis</b> ; Bernkastel-Wittlich	54518
131 017 02	<b>Dernau</b> ; Ahrweiler	53507	233 020 01	<b>Dreis-Brück</b> ; Daun	54552
337 017 01	<b>Dernbach</b> ; Südliche Weinstraße	76857	143 216 01	<b>Dreisbach</b> ; Westerwaldkreis	56472
138 011 05	<b>Dernbach</b> ; Neuwied	56307	333 017 03	<b>Dreisen</b> ; Donnersbergkreis	67816
143 010 10	<b>Dernbach (Westerwald)</b> ; Westerwaldkreis	56428	133 027 02	<b>Duchroth</b> ; Bad Kreuznach	55585
132 019 03	<b>Derschen</b> ; Altenkirchen (Westerwald)	57520	232 027 02	<b>Dudeldorf</b> ; Bitburg-Prüm	54647
133 024 05	<b>Desloch</b> ; Bad Kreuznach	55592	338 007 02	<b>Dudenhofen</b> ; Ludwigshafen	67373
141 026 06	<b>Dessighofen</b> ; Rhein-Lahn-Kreis	56357	131 501 01	<b>Dümpelfeld</b> ; Ahrweiler	53520
235 015 06	<b>Detzem</b> ; Trier-Saarburg	54340	135 022 04	<b>Dünfus</b> ; Cochem-Zell	56754
233 017 01	<b>Deudesfeld</b> ; Daun	54570	135 023 02	<b>Düngenheim</b> ; Cochem-Zell	56761
231 018 06	<b>Deuselbach</b> ; Bernkastel-Wittlich	54411	336 017 06	<b>Dunzweiler</b> ; Kusel	66916
339 011 07	<b>Dexheim</b> ; Mainz-Bingen	55278	233 211 02	<b>Duppach</b> ; Daun	54597
231 019 06	<b>Dhronecken</b> ; Bernkastel-Wittlich	54426	138 014 05	<b>Dürholz</b> ; Neuwied	56307
140 027 05	<b>Dichtelbach</b> ; Rhein-Hunsrück-Kreis	55494			
132 020 05	<b>Dickendorf</b> ; Altenkirchen (Westerwald)	57520			
140 028 04	<b>Dickenschied</b> ; Rhein-Hunsrück-Kreis	55483	143 012 10	<b>Ebernhahn</b> ; Westerwaldkreis	56424
134 019 03	<b>Dickesbach</b> ; Birkenfeld	55758	141 034 05	<b>Ebertshausen</b> ; Rhein-Lahn-Kreis	56370
137 207 06	<b>Dieblich</b> ; Mayen-Koblenz	56332	332 012 03	<b>Ebertsheim</b> ; Bad Dürkheim	67280
231 020 02	<b>Diefenbach</b> ; Bernkastel-Wittlich	54538	232 028 03	<b>Echternacherbrück</b> ; Bitburg-Prüm	54668
333 014 05	<b>Dielkirchen</b> ; Donnersbergkreis	67811	232 029 02	<b>Echtershausen</b> ; Bitburg-Prüm	54636
141 027 06	<b>Dienethal</b> ; Rhein-Lahn-Kreis	56379	331 017 05	<b>Eckelsheim</b> ; Alzey-Worms	55599
339 012 07	<b>Dienheim</b> ; Mainz-Bingen	55276	133 028 08	<b>Eckenroth</b> ; Bad Kreuznach	55444
134 020 02	<b>Dienstweiler</b> ; Birkenfeld	55765	134 021 01	<b>Eckersweiler</b> ; Birkenfeld	55777
337 018 02	<b>Dierbach</b> ; Südliche Weinstraße	76889	231 025 03	<b>Eckfeld</b> ; Bernkastel-Wittlich	54531
138 012 03	<b>Dierdorf, Stadt</b> ; Neuwied	56269	337 020 03	<b>Edenkoben, Stadt</b> ; Südliche Weinstraße	67480
231 021 03	<b>Dierfeld</b> ; Bernkastel-Wittlich	54533	337 021 03	<b>Edesheim</b> ; Südliche Weinstraße	67483
231 022 08	<b>Dierscheid</b> ; Bernkastel-Wittlich	54523	135 024 01	<b>Ediger-Eller</b> ; Cochem-Zell	56814
141 502 07	<b>Diethardt</b> ; Rhein-Lahn-Kreis	56355	232 030 02	<b>Ehlenz</b> ; Bitburg-Prüm	54636
340 208 08	<b>Dietrichingen</b> ; Südwestpfalz	66484	138 015 06	<b>Ehlscheid</b> ; Neuwied	56581
141 029 03	<b>Diez, Stadt</b> ; Rhein-Lahn-Kreis	65582	141 035 07	<b>Ehr</b> ; Rhein-Lahn-Kreis	56357
140 029 04	<b>Dill</b> ; Rhein-Hunsrück-Kreis	55487	336 018 03	<b>Ehweiler</b> ; Kusel	66871
140 030 04	<b>Dillendorf</b> ; Rhein-Hunsrück-Kreis	55481	331 018 02	<b>Eich</b> ; Alzey-Worms	67575
340 006 02	<b>Dimbach</b> ; Südwestpfalz	76848	132 022 01	<b>Eichelhardt</b> ; Altenkirchen (Westerwald)	57612
232 216 06	<b>Dingdorf</b> ; Bitburg-Prüm	54614	132 023 04	<b>Eichen</b> ; Altenkirchen (Westerwald)	57632
331 014 01	<b>Dintesheim</b> ; Alzey-Worms	55234	131 021 01	<b>Eichenbach</b> ; Ahrweiler	53533
332 010 03	<b>Dirmstein</b> ; Bad Dürkheim	67246	232 217 01	<b>Eilscheid</b> ; Bitburg-Prüm	54649
137 019 03	<b>Ditscheid</b> ; Mayen-Koblenz	56729	339 015 04	<b>Eimsheim</b> ; Mainz-Bingen	55278
331 015 04	<b>Dittelsheim-Heßloch</b> ; Alzey-Worms	67596	137 023 02	<b>Einig</b> ; Mayen-Koblenz	56751
336 016 05	<b>Dittweiler</b> ; Kusel	66903			

GE-Schl.	Gemeinde; Kreis	PLZ	GE-Schl.	Gemeinde; Kreis	PLZ
336 019 07	Einöllen; Kusel	67753	336 023 07	Eßweiler; Kusel	67754
333 018 03	Einselthum; Donnersbergkreis	67308	332 016 05	Esthal; Bad Dürkheim	67472
232 218 03	Eisenach; Bitburg-Prüm	54298	231 032 06	Etgert; Bernkastel-Wittlich	54424
333 019 02	Eisenberg (Pfalz), Stadt; Donnersbergkreis	67304	336 024 03	Etschberg; Kusel	66871
231 026 03	Eisenschmitt; Bernkastel-Wittlich	54533	232 035 04	Etteldorf; Bitburg-Prüm	54655
141 036 05	Eisighofen; Rhein-Lahn-Kreis	56370	143 220 08	Ettinghausen; Westerwaldkreis	56244
143 013 04	Eitelborn; Westerwaldkreis	56337	137 025 03	Ettringen; Mayen-Koblenz	56729
132 024 05	Elben; Altenkirchen (Westerwald)	57580	132 028 06	Etzbach; Altenkirchen (Westerwald)	57539
143 501 08	Elbingen; Westerwaldkreis	56459	132 029 04	Eulenberg; Altenkirchen (Westerwald)	57614
134 022 02	Elchweiler; Birkenfeld	55765	335 006 09	Eulenberg; Kaiserslautern	67685
132 025 05	Elkenroth; Altenkirchen (Westerwald)	57578	135 028 02	Eulgem; Cochem-Zell	56761
134 023 02	Ellenberg; Birkenfeld	55765	232 221 01	Euscheid; Bitburg-Prüm	54597
143 015 07	Ellenhausen; Westerwaldkreis	56242	337 024 01	Eußerthal; Südliche Weinstraße	76857
135 025 01	Ellenz-Poltersdorf; Cochem-Zell	56821	143 221 07	Ewighausen; Westerwaldkreis	56244
140 035 05	Ellern (Hunsrück); Rhein-Hunsrück-Kreis	55497			
332 013 06	Ellerstadt; Bad Dürkheim	67158		<b>F</b>	
233 021 01	Ellscheid; Daun	54552	141 041 01	Fachbach; Rhein-Lahn-Kreis	56133
134 024 02	Ellweiler; Birkenfeld	55765	135 029 01	Faid; Cochem-Zell	56814
332 014 05	Elmstein; Bad Dürkheim	67471	333 020 06	Falkenstein; Donnersbergkreis	67808
143 218 06	Elsoff (Westerwald); Westerwaldkreis	56479	235 021 04	Farschweiler; Trier-Saarburg	54317
336 021 01	Elzweiler; Kusel	66887	143 222 01	Fehl-Ritzhausen; Westerwaldkreis	56472
232 031 05	Emmelbaum; Bitburg-Prüm	54673	133 030 02	Feilbingert; Bad Kreuznach	67824
140 036 02	Emmelshausen; Rhein-Hunsrück-Kreis	56281	232 036 02	Feilsdorf; Bitburg-Prüm	54636
132 026 03	Emmerzhagen; Altenkirchen (Westerwald)	57520	235 022 06	Fell; Trier-Saarburg	54341
141 037 07	Endlichhofen; Rhein-Lahn-Kreis	56355	132 030 05	Fensdorf; Altenkirchen (Westerwald)	57580
339 016 03	Engelstadt; Mainz-Bingen	55270	232 037 03	Ferschweiler; Bitburg-Prüm	54668
335 004 02	Enkenbach-Alsenborn; Kaiserslautern	67677	232 222 06	Feuerscheid; Bitburg-Prüm	54597
231 029 07	Enkirch; Bernkastel-Wittlich	56850	233 023 05	Feusdorf; Daun	54584
235 019 06	Ensch; Trier-Saarburg	54340	132 031 01	Fiersbach; Altenkirchen (Westerwald)	57612
331 019 06	Ensheim; Alzey-Worms	55232	141 042 02	Filsen; Rhein-Lahn-Kreis	56341
143 219 09	Enspel; Westerwaldkreis	57647	135 030 03	Filz; Cochem-Zell	56766
232 032 02	Enzen; Bitburg-Prüm	54646	333 021 01	Finkenbach-Gersweiler; Donnersbergkreis	67822
331 020 01	Eppelsheim; Alzey-Worms	55234	235 025 05	Fisch; Trier-Saarburg	54439
135 026 02	Eppenberg; Cochem-Zell	56759	335 007 03	Fischbach; Kaiserslautern	67693
340 008 03	Eppenbrunn; Südwestpfalz	66957	134 025 03	Fischbach; Birkenfeld	55743
141 038 03	Eppenrod; Rhein-Lahn-Kreis	65558	340 011 01	Fischbach bei Dahn; Südwestpfalz	66996
140 037 05	Erbach; Rhein-Hunsrück-Kreis	55494	232 038 05	Fischbach-Oberraden; Bitburg-Prüm	54675
331 021 01	Erbes-Büdesheim; Alzey-Worms	55234	141 043 04	Flacht; Rhein-Lahn-Kreis	65558
231 030 01	Erden; Bernkastel-Wittlich	54492	132 032 04	Flammersfeld; Altenkirchen (Westerwald)	57632
336 022 01	Erdesbach; Kusel	66887	337 025 03	Flemlingen; Südliche Weinstraße	76835
340 009 01	Erfweiler; Südwestpfalz	66996	232 223 06	Fleringen; Bitburg-Prüm	54597
141 039 05	Ergeshausen; Rhein-Lahn-Kreis	56368	232 039 02	Fließem; Bitburg-Prüm	54636
340 010 01	Erlenbach bei Dahn; Südwestpfalz	76891	331 024 01	Flomborn; Alzey-Worms	55234
334 004 04	Erlenbach bei Kandel; Germersheim	76872	331 025 01	Flonheim; Alzey-Worms	55237
135 027 01	Ernst; Cochem-Zell	56814	331 023 03	Flörsheim-Dalsheim; Alzey-Worms	67592
232 033 03	Ernzen; Bitburg-Prüm	54668	231 033 02	Flußbach; Bernkastel-Wittlich	54516
138 019 07	Erpel; Neuwied	53579	132 033 01	Fluterschen; Altenkirchen (Westerwald)	57614
332 015 02	Erpolzheim; Bad Dürkheim	67167	336 025 01	Föckelberg; Kusel	66887
132 027 01	Ersfeld; Altenkirchen (Westerwald)	57635	235 026 06	Föhren; Trier-Saarburg	54343
335 005 09	Erzenhausen; Kaiserslautern	67685	134 026 01	Föhren-Linden; Birkenfeld	55777
233 022 05	Esch; Daun	54585	132 034 06	Forst; Altenkirchen (Westerwald)	57537
231 031 08	Esch; Bernkastel-Wittlich	54518	135 031 04	Forst (Eifel); Cochem-Zell	56754
337 022 05	Eschbach; Südliche Weinstraße	76831	135 032 05	Forst (Hunsrück); Cochem-Zell	56858
141 040 07	Eschbach; Rhein-Lahn-Kreis	56357	332 017 01	Forst an der Weinstraße; Bad Dürkheim	67147
232 220 01	Eschfeld; Bitburg-Prüm	54619	132 035 01	Forstmehren; Altenkirchen (Westerwald)	57635
331 022 01	Esselborn; Alzey-Worms	55234			
339 017 06	Essenheim; Mainz-Bingen	55270			
337 023 07	Essingen; Südliche Weinstraße	76879			
232 034 02	Eßlingen; Bitburg-Prüm	54636			

GE-Schl.	Gemeinde; Kreis	PLZ	GE-Schl.	Gemeinde; Kreis	PLZ
331 026 01	<b>Framersheim</b> ; Alzey-Worms	55234	143 224 09	<b>Gemünden</b> ; Westerwaldkreis	56459
335 009 06	<b>Frankelbach</b> ; Kaiserslautern	67737	339 021 08	<b>Gensingen</b> ; Mainz-Bingen	55457
332 018 05	<b>Frankeneck</b> ; Bad Dürkheim	67468	232 042 05	<b>Gentingen</b> ; Bitburg-Prüm	54675
335 010 03	<b>Frankenstein</b> ; Kaiserslautern	67468	134 028 03	<b>Gerach</b> ; Birkenfeld	55743
311 000 00	<b>Frankenthal (Pfalz), kreisfreie Stadt</b>	67227	333 025 05	<b>Gerbach</b> ; Donnersbergkreis	67813
337 026 05	<b>Frankweiler</b> ; Südliche Weinstraße	76833	335 011 01	<b>Gerhardsbrunn</b> ; Kaiserslautern	66894
235 027 07	<b>Franzenheim</b> ; Trier-Saarburg	54316	137 029 02	<b>Gering</b> ; Mayen-Koblenz	56751
134 027 01	<b>Frauenberg</b> ; Birkenfeld	55776	334 007 00	<b>Germersheim, Stadt</b> ; Germersheim	76726
334 005 04	<b>Freckenfeld</b> ; Germersheim	76872	332 021 03	<b>Gerolsheim</b> ; Bad Dürkheim	67229
133 031 01	<b>Frei-Laubersheim</b> ; Bad Kreuznach	55546	233 026 02	<b>Gerolstein, Stadt</b> ; Daun	54568
143 018 07	<b>Freilingen</b> ; Westerwaldkreis	56244	135 034 03	<b>Gevenich</b> ; Cochem-Zell	56825
331 027 01	<b>Freimersheim</b> ; Alzey-Worms	55234	132 040 01	<b>Gieleroth</b> ; Altenkirchen (Westerwald)	57610
337 027 03	<b>Freimersheim (Pfalz)</b> ; Südliche Weinstraße	67482	231 035 06	<b>Gielert</b> ; Bernkastel-Wittlich	54424
332 019 02	<b>Freinsheim, Stadt</b> ; Bad Dürkheim	67251	137 030 02	<b>Gierschnach</b> ; Mayen-Koblenz	56294
143 019 07	<b>Freirachdorf</b> ; Westerwaldkreis	56244	132 041 04	<b>Giershausen</b> ; Altenkirchen (Westerwald)	57632
334 006 05	<b>Freisbach</b> ; Germersheim	67361	232 224 06	<b>Giesdorf</b> ; Bitburg-Prüm	54614
331 028 04	<b>Frettenheim</b> ; Alzey-Worms	67596	143 225 02	<b>Giesenhausen</b> ; Westerwaldkreis	57612
235 028 05	<b>Freudenburg</b> ; Trier-Saarburg	54450	135 035 03	<b>Gillenbeuren</b> ; Cochem-Zell	56825
332 020 06	<b>Friedelsheim</b> ; Bad Dürkheim	67159	233 027 01	<b>Gillendorf</b> ; Daun	54558
132 036 03	<b>Friedewald</b> ; Altenkirchen (Westerwald)	57520	232 225 03	<b>Gilzem</b> ; Bitburg-Prüm	54298
132 037 07	<b>Friesenhagen</b> ; Altenkirchen (Westerwald)	51598	331 034 02	<b>Gimbshheim</b> ; Alzey-Worms	67578
339 018 07	<b>Friesenheim</b> ; Mainz-Bingen	55278	134 029 02	<b>Gimbweiler</b> ; Birkenfeld	55767
336 027 05	<b>Frohnhofen</b> ; Kusel	66903	232 043 04	<b>Gindorf</b> ; Bitburg-Prüm	54657
140 039 07	<b>Fronhofen</b> ; Rhein-Hunsrück-Kreis	55471	336 029 04	<b>Ginsweiler</b> ; Kusel	67742
141 044 01	<b>Frücht</b> ; Rhein-Lahn-Kreis	56132	231 036 03	<b>Gipperath</b> ; Bernkastel-Wittlich	54533
131 022 01	<b>Fuchshofen</b> ; Ahrweiler	53533	143 226 09	<b>Girkenroth</b> ; Westerwaldkreis	56459
133 032 01	<b>Fürfeld</b> ; Bad Kreuznach	55546	143 021 04	<b>Girod</b> ; Westerwaldkreis	56412
132 038 06	<b>Fürthen</b> ; Altenkirchen (Westerwald)	57539	231 037 08	<b>Glabach</b> ; Bernkastel-Wittlich	54518
338 008 04	<b>Fußgönheim</b> ; Ludwigshafen	67136	336 031 02	<b>Glan-Münchweiler</b> ; Kusel	66907
			336 030 04	<b>Glanbrücken</b> ; Kusel	66887
			131 205 04	<b>Glees</b> ; Ahrweiler	56653
			337 028 03	<b>Gleisweiler</b> ; Südliche Weinstraße	76835
			337 029 02	<b>Gleiszellen-Gleishorbach</b> ; Südliche Weinstraße	76889
			337 031 05	<b>Göcklingen</b> ; Südliche Weinstraße	76831
			143 022 07	<b>Goddert</b> ; Westerwaldkreis	56244
			140 042 03	<b>Gödenroth</b> ; Rhein-Hunsrück-Kreis	56290
			134 031 02	<b>Gollenberg</b> ; Birkenfeld	55767
			333 026 03	<b>Göllheim</b> ; Donnersbergkreis	67307
			337 032 03	<b>Gommersheim</b> ; Südliche Weinstraße	67377
			333 027 06	<b>Gonbach</b> ; Donnersbergkreis	67724
			232 227 06	<b>Gondenbrett</b> ; Bitburg-Prüm	54595
			140 043 02	<b>Gondershausen</b> ; Rhein-Hunsrück-Kreis	56283
			232 044 02	<b>Gondorf</b> ; Bitburg-Prüm	54647
			131 025 03	<b>Gönnersdorf</b> ; Ahrweiler	53498
			233 028 05	<b>Gönnersdorf</b> ; Daun	54584
			332 022 06	<b>Gönnheim</b> ; Bad Dürkheim	67161
			143 023 04	<b>Görgeshausen</b> ; Westerwaldkreis	56412
			231 040 01	<b>Gornhausen</b> ; Bernkastel-Wittlich	54472
			134 030 04	<b>Gösenroth</b> ; Birkenfeld	55624
			337 033 01	<b>Gossersweiler-Stein</b> ; Südliche Weinstraße	76857
			231 041 01	<b>Graach an der Mosel</b> ; Bernkastel-Wittlich	54470
			231 042 06	<b>Gräfendhron</b> ; Bernkastel-Wittlich	54426
			131 090 00	<b>Grafschaft</b> ; Ahrweiler	53501
			232 228 04	<b>Grandsdorf</b> ; Bitburg-Prüm	54533
			235 033 02	<b>Greimerath</b> ; Trier-Saarburg	54298
			231 044 03	<b>Greimerath</b> ; Bernkastel-Wittlich	54533
			135 036 01	<b>Greimersburg</b> ; Cochem-Zell	56814
			135 037 05	<b>Grenderich</b> ; Cochem-Zell	56858
			134 032 03	<b>Griebelschied</b> ; Birkenfeld	55608
			336 032 05	<b>Gries</b> ; Kusel	66903
			235 035 01	<b>Grimburg</b> ; Trier-Saarburg	54413

### G

331 029 06	<b>Gabsheim</b> ; Alzey-Worms	55288
143 020 04	<b>Gackenbach</b> ; Westerwaldkreis	56412
131 204 04	<b>Galenberg</b> ; Ahrweiler	56651
135 033 02	<b>Gamlen</b> ; Cochem-Zell	56761
137 027 02	<b>Gappnach</b> ; Mayen-Koblenz	56294
339 019 03	<b>Gau-Algesheim, Stadt</b> ; Mainz-Bingen	55435
331 030 05	<b>Gau-Bickelheim</b> ; Alzey-Worms	55599
339 020 02	<b>Gau-Bischofsheim</b> ; Mainz-Bingen	55296
331 031 01	<b>Gau-Heppenheim</b> ; Alzey-Worms	55234
331 032 01	<b>Gau-Odernheim</b> ; Alzey-Worms	55239
331 033 06	<b>Gau-Weinheim</b> ; Alzey-Worms	55578
333 022 04	<b>Gauersheim</b> ; Donnersbergkreis	67294
333 023 01	<b>Gaugrehweiler</b> ; Donnersbergkreis	67822
132 039 05	<b>Gebhardshain</b> ; Altenkirchen (Westerwald)	57580
133 033 06	<b>Gebroth</b> ; Bad Kreuznach	55595
233 025 01	<b>Gefell</b> ; Daun	54552
143 223 02	<b>Gehlert</b> ; Westerwaldkreis	57627
140 040 04	<b>Gehlweiler</b> ; Rhein-Hunsrück-Kreis	55490
333 024 05	<b>Gehrweiler</b> ; Donnersbergkreis	67724
232 040 05	<b>Geichlingen</b> ; Bitburg-Prüm	54675
141 045 03	<b>Geilnau</b> ; Rhein-Lahn-Kreis	56379
340 012 06	<b>Geiselberg</b> ; Südwestpfalz	67715
235 030 01	<b>Geisfeld</b> ; Trier-Saarburg	54413
141 046 06	<b>Geisig</b> ; Rhein-Lahn-Kreis	56357
233 212 04	<b>Gelenberg</b> ; Daun	53539
141 047 07	<b>Gemmerich</b> ; Rhein-Lahn-Kreis	56357
232 041 05	<b>Gemünd</b> ; Bitburg-Prüm	54673
140 041 04	<b>Gemünden</b> ; Rhein-Hunsrück-Kreis	55490

GE-Schl.	Gemeinde; Kreis	PLZ	GE-Schl.	Gemeinde; Kreis	PLZ
339 022 08	<b>Grolsheim;</b> Mainz-Bingen	55459	138 025 05	<b>Hanroth;</b> Neuwied	56316
340 209 08	<b>Großbundenbach;</b> Südwestpfalz	66501	132 045 07	<b>Harbach;</b> Altenkirchen (Westerwald)	57520
337 035 03	<b>Großfischlingen;</b> Südliche Weinstraße	67483	138 026 06	<b>Hardert;</b> Neuwied	56579
143 024 04	<b>Großholbach;</b> Westerwaldkreis	56412	143 234 01	<b>Hardt;</b> Westerwaldkreis	56472
232 229 01	<b>Großkampfenberg;</b> Bitburg-Prüm	54619	232 233 01	<b>Hargarten;</b> Bitburg-Prüm	54649
332 023 03	<b>Großkarlbach;</b> Bad Dürkheim	67229	133 040 06	<b>Hargesheim;</b> Bad Kreuznach	55595
232 230 06	<b>Großlangenfeld;</b> Bitburg-Prüm	54608	138 027 05	<b>Harschbach;</b> Neuwied	56307
231 046 03	<b>Großlittgen;</b> Bernkastel-Wittlich	54534	131 026 01	<b>Harscheid;</b> Ahrweiler	53520
138 023 03	<b>Großmaischeid;</b> Neuwied	56276	232 234 01	<b>Harspelt;</b> Bitburg-Prüm	54617
338 009 03	<b>Großniedesheim;</b> Ludwigshafen	67259	143 025 07	<b>Hartenfels;</b> Westerwaldkreis	56244
143 227 01	<b>Großseifen;</b> Westerwaldkreis	56472	338 011 02	<b>Harthausen;</b> Ludwigshafen	67376
340 210 08	<b>Großsteinhausen;</b> Südwestpfalz	66484	143 230 09	<b>Härtlingen;</b> Westerwaldkreis	56459
336 033 04	<b>Grumbach;</b> Kusel	67745	339 026 02	<b>Harxheim;</b> Mainz-Bingen	55296
132 042 02	<b>Grünebach;</b> Altenkirchen (Westerwald)	57520	231 049 03	<b>Hasborn;</b> Bernkastel-Wittlich	54533
332 024 00	<b>Grünstadt, Stadt;</b> Bad Dürkheim	67269	336 034 03	<b>Haschbach am Remigiusberg;</b> Kusel	66871
143 228 09	<b>Guckheim;</b> Westerwaldkreis	56459	135 039 05	<b>Haserich;</b> Cochem-Zell	56858
141 049 03	<b>Gückingen;</b> Rhein-Lahn-Kreis	65558	132 046 01	<b>Hasselbach;</b> Altenkirchen (Westerwald)	57635
133 035 04	<b>Guldental;</b> Bad Kreuznach	55452	140 046 03	<b>Hasselbach;</b> Rhein-Hunsrück-Kreis	56288
132 043 04	<b>Güllesheim;</b> Altenkirchen (Westerwald)	56593	332 025 00	<b>Haßloch;</b> Bad Dürkheim	67454
331 035 05	<b>Gumbsheim;</b> Alzey-Worms	55597	143 235 02	<b>Hattert;</b> Westerwaldkreis	57644
233 213 04	<b>Gunderath;</b> Daun	56767	134 034 02	<b>Hattgenstein;</b> Birkenfeld	55767
331 036 04	<b>Gundersheim;</b> Alzey-Worms	67598	334 009 03	<b>Hatzenbühl;</b> Germersheim	76770
333 028 05	<b>Gundersweiler;</b> Donnersbergkreis	67724	137 208 06	<b>Hatzenport;</b> Mayen-Koblenz	56332
331 037 04	<b>Gundheim;</b> Alzey-Worms	67599	340 014 02	<b>Hauenstein;</b> Südwestpfalz	76846
339 024 04	<b>Guntersblum;</b> Mainz-Bingen	67583	335 012 05	<b>Hauptstuhl;</b> Kaiserslautern	66851
235 036 01	<b>Gusenburg;</b> Trier-Saarburg	54413	135 040 02	<b>Hauroth;</b> Cochem-Zell	56761
235 037 04	<b>Gusterath;</b> Trier-Saarburg	54317	140 047 02	<b>Hausbay;</b> Rhein-Hunsrück-Kreis	56291
141 050 05	<b>Gutenacker;</b> Rhein-Lahn-Kreis	56370	134 035 04	<b>Hausen;</b> Birkenfeld	55608
133 036 06	<b>Gutenberg;</b> Bad Kreuznach	55595	138 007 08	<b>Hausen (Wied);</b> Neuwied	53547
235 038 04	<b>Gutweiler;</b> Trier-Saarburg	54317	137 034 03	<b>Hausten;</b> Mayen-Koblenz	56745
			336 035 04	<b>Hausweiler;</b> Kusel	67742
			140 048 04	<b>Hecken;</b> Rhein-Hunsrück-Kreis	55481
			131 027 02	<b>Heckenbach;</b> Ahrweiler	53506
			231 050 08	<b>Heckenmünster;</b> Bernkastel-Wittlich	54518
			232 236 06	<b>Heckhuscheid;</b> Bitburg-Prüm	54619
			235 040 02	<b>Heddert;</b> Trier-Saarburg	54429
			336 036 07	<b>Hefersweiler;</b> Kusel	67753
			231 204 06	<b>Heidenburg;</b> Bernkastel-Wittlich	54426
			339 027 05	<b>Heidesheim am Rhein;</b> Mainz-Bingen	55262
			231 051 08	<b>Heidweiler;</b> Bernkastel-Wittlich	54518
			232 047 05	<b>Heilbach;</b> Bitburg-Prüm	54673
			143 026 04	<b>Heilberscheid;</b> Westerwaldkreis	56412
			232 048 02	<b>Heilenbach;</b> Bitburg-Prüm	54636
			335 013 07	<b>Heiligenmoschel;</b> Kaiserslautern	67699
			143 027 04	<b>Heiligenroth;</b> Westerwaldkreis	56412
			134 036 01	<b>Heimbach;</b> Birkenfeld	55779
			143 236 02	<b>Heimborn;</b> Westerwaldkreis	57629
			133 041 03	<b>Heimweiler;</b> Bad Kreuznach	55606
			140 049 04	<b>Heinzenbach;</b> Rhein-Hunsrück-Kreis	55483
			133 042 03	<b>Heinzenberg;</b> Bad Kreuznach	55606
			336 038 04	<b>Heinzenhausen;</b> Kusel	67742
			232 238 06	<b>Heisdorf;</b> Bitburg-Prüm	54614
			141 053 03	<b>Heistenbach;</b> Rhein-Lahn-Kreis	65558
			143 028 10	<b>Helferskirchen;</b> Westerwaldkreis	56244
			143 237 06	<b>Hellenhahn-Schellenberg;</b> Westerwaldkreis	56479
			134 037 04	<b>Hellertshausen;</b> Birkenfeld	55758
			132 047 01	<b>Helmenzen;</b> Altenkirchen (Westerwald)	57612
			132 048 01	<b>Helmeroth;</b> Altenkirchen (Westerwald)	57612
			340 015 06	<b>Heltersberg;</b> Südwestpfalz	67716
			132 049 01	<b>Hemmelzen;</b> Altenkirchen (Westerwald)	57612

## H



GE-Schl.	Gemeinde; Kreis	PLZ	GE-Schl.	Gemeinde; Kreis	PLZ
140 050 04	<b>Henau;</b> Rhein-Hunsrück-Kreis	55490	132 053 01	<b>Hirz-Maulsbach;</b> Altenkirchen	57635
133 043 03	<b>Hennweiler;</b> Bad Kreuznach	55619		(Westerwald)	
336 037 02	<b>Henschtal;</b> Kusel	66909	232 052 02	<b>Hisel;</b> Bitburg-Prüm	54646
235 043 02	<b>Hentern;</b> Trier-Saarburg	54314	331 011 04	<b>Hochborn;</b> Alzey-Worms	55234
134 038 03	<b>Herborn;</b> Birkenfeld	55758	338 014 01	<b>Hochdorf-Assenheim;</b>	67126
232 049 05	<b>Herbstmühle;</b> Bitburg-Prüm	54673		Ludwigshafen	
336 039 03	<b>Herchweiler;</b> Kusel	66871	231 056 01	<b>Hochscheid;</b> Bernkastel-Wittlich	54472
132 050 00	<b>Herdorf, Stadt;</b> Altenkirchen	57562	335 015 03	<b>Hochspeyer;</b> Kaiserslautern	67691
	(Westerwald)		337 041 07	<b>Hochstadt (Pfalz);</b> Südliche Wein-	76879
232 050 07	<b>Herforst;</b> Bitburg-Prüm	54662		straße	
133 044 06	<b>Hergenfeld;</b> Bad Kreuznach	55452	133 045 02	<b>Hochstätten;</b> Bad Kreuznach	55585
143 238 09	<b>Hergenroth;</b> Westerwaldkreis	56457	233 215 04	<b>Höchstberg;</b> Daun	56767
337 037 02	<b>Hergersweiler;</b> Südliche Weinstraße	76872	143 241 02	<b>Höchstenbach;</b> Westerwaldkreis	57629
235 044 04	<b>Herl;</b> Trier-Saarburg	54317	133 046 03	<b>Hochstetten-Dhaun;</b> Bad Kreuznach	55606
340 016 06	<b>Hermersberg;</b> Südwestpfalz	66919	235 048 07	<b>Hockweiler;</b> Trier-Saarburg	54316
235 045 01	<b>Hermeskeil, Stadt;</b> Trier-Saarburg	54411	143 243 01	<b>Hof;</b> Westerwaldkreis	56472
141 054 05	<b>Herold;</b> Rhein-Lahn-Kreis	56368	131 030 01	<b>Hoffeld;</b> Ahrweiler	53534
336 040 04	<b>Herren-Sulzbach;</b> Kusel	67742	340 022 06	<b>Höheinöd;</b> Südwestpfalz	66989
137 035 03	<b>Herresbach;</b> Mayen-Koblenz	56729	340 023 05	<b>Höheischweiler;</b> Südwestpfalz	66989
134 039 03	<b>Herrstein;</b> Birkenfeld	55756	331 041 03	<b>Hohen-Sülzen;</b> Alzey-Worms	67591
143 029 07	<b>Herschbach;</b> Westerwaldkreis	56249	233 033 02	<b>Hohenfels-Essingen;</b> Daun	54570
143 239 08	<b>Herschbach (Oberwesterwald);</b>	56414	131 206 04	<b>Hohenleimbach;</b> Ahrweiler	56746
	Westerwaldkreis		336 043 04	<b>Hohenöllen;</b> Kusel	67744
340 017 07	<b>Herschberg;</b> Südwestpfalz	66919	340 024 05	<b>Höhrfröschchen;</b> Südwestpfalz	66989
131 028 01	<b>Herschbroich;</b> Ahrweiler	53518	143 242 09	<b>Höhn;</b> Westerwaldkreis	56462
336 041 02	<b>Herschweiler-Petersheim;</b> Kusel	66909	143 032 03	<b>Höhr-Grenzhausen, Stadt;</b> Wester-	56203
232 332 06	<b>Hersdorf;</b> Bitburg-Prüm	54597		waldkreis	
332 026 02	<b>Herxheim am Berg;</b> Bad Dürkheim	67273	143 033 04	<b>Holler;</b> Westerwaldkreis	56412
337 038 04	<b>Herxheim bei Landau/Pfalz;</b> Süd-	76863	140 055 03	<b>Hollnich;</b> Rhein-Hunsrück-Kreis	56288
	liche Weinstraße		232 053 03	<b>Holsthum;</b> Bitburg-Prüm	54668
337 039 04	<b>Herxheimweyher;</b> Südliche Wein-	76863	141 059 03	<b>Holzappel;</b> Rhein-Lahn-Kreis	56379
	straße		140 056 07	<b>Holzbach;</b> Rhein-Hunsrück-Kreis	55469
232 240 01	<b>Herzfeld;</b> Bitburg-Prüm	54619	235 050 04	<b>Holzerath;</b> Trier-Saarburg	54316
338 012 03	<b>Heßheim;</b> Ludwigshafen	67258	141 060 07	<b>Holzhausen an der Haide;</b> Rhein-	56357
135 041 05	<b>Hesweiler;</b> Cochem-Zell	56865		Lahn-Kreis	
340 018 07	<b>Hettenhausen;</b> Südwestpfalz	66919	141 061 03	<b>Holzheim;</b> Rhein-Lahn-Kreis	65558
332 027 04	<b>Hettenleidelheim;</b> Bad Dürkheim	67310	336 044 04	<b>Homburg;</b> Kusel	67744
134 040 03	<b>Hettenrodt;</b> Birkenfeld	55758	143 244 06	<b>Homburg;</b> Westerwaldkreis	56479
231 053 08	<b>Hetzzerath;</b> Bernkastel-Wittlich	54523	141 058 06	<b>Hömberg;</b> Rhein-Lahn-Kreis	56379
338 013 03	<b>Heuchelheim bei Frankenthal;</b>	67259	232 054 05	<b>Hommerdingen;</b> Bitburg-Prüm	54675
	Ludwigshafen		131 032 01	<b>Honerath;</b> Ahrweiler	53518
337 040 05	<b>Heuchelheim-Klingen;</b> Südliche	76831	131 029 02	<b>Hönningen;</b> Ahrweiler	53506
	Weinstraße		231 057 02	<b>Hontheim;</b> Bernkastel-Wittlich	54538
132 051 01	<b>Heupelzen;</b> Altenkirchen (Wester-	57612	336 045 04	<b>Hoppstädten;</b> Kusel	67744
	wald)		134 042 02	<b>Hoppstädten-Weiersbach;</b>	55768
143 240 02	<b>Heuzert;</b> Westerwaldkreis	57627		Birkenfeld	
132 052 01	<b>Hilgenroth;</b> Altenkirchen (Wester-	57612	231 058 06	<b>Horath;</b> Bernkastel-Wittlich	54497
	wald)		133 047 03	<b>Horbach;</b> Bad Kreuznach	55606
143 030 03	<b>Hilgert;</b> Westerwaldkreis	56206	143 034 04	<b>Horbach;</b> Westerwaldkreis	56412
339 028 04	<b>Hillesheim;</b> Mainz-Bingen	67586	340 025 06	<b>Horbach;</b> Südwestpfalz	66851
233 029 03	<b>Hillesheim, Stadt;</b> Daun	54576	134 043 04	<b>Horbruch;</b> Birkenfeld	55483
143 031 03	<b>Hillscheid;</b> Westerwaldkreis	56204	334 011 06	<b>Hördt;</b> Germersheim	76771
231 054 06	<b>Hilscheid;</b> Bernkastel-Wittlich	54426	141 062 03	<b>Horhausen;</b> Rhein-Lahn-Kreis	56379
340 019 03	<b>Hilst;</b> Südwestpfalz	66957	132 055 04	<b>Horhausen (Westerwald);</b> Alten-	56593
141 055 07	<b>Himmighofen;</b> Rhein-Lahn-Kreis	56357		kirchen (Westerwald)	
134 041 03	<b>Hintertiefenbach;</b> Birkenfeld	55743	333 030 06	<b>Höringen;</b> Donnersbergkreis	67724
340 020 02	<b>Hinterweidenthal;</b> Südwestpfalz	66999	140 058 07	<b>Horn;</b> Rhein-Hunsrück-Kreis	55469
233 030 01	<b>Hinterweiler;</b> Daun	54570	340 211 08	<b>Hornbach, Stadt;</b> Südwestpfalz	66500
235 046 04	<b>Hinzenburg;</b> Trier-Saarburg	54316	233 216 04	<b>Horperath;</b> Daun	56766
235 047 01	<b>Hinzert-Pöler;</b> Trier-Saarburg	54421	339 029 08	<b>Horweiler;</b> Mainz-Bingen	55457
336 042 07	<b>Hinzweiler;</b> Kusel	67756	336 046 01	<b>Horschbach;</b> Kusel	66887
141 057 03	<b>Hirschberg;</b> Rhein-Lahn-Kreis	65558	233 031 01	<b>Hörscheid;</b> Daun	54552
140 053 04	<b>Hirschfeld (Hunsrück);</b> Rhein-	55483	233 032 04	<b>Hörschhausen;</b> Daun	54552
	Hunsrück-Kreis		232 055 07	<b>Hosten;</b> Bitburg-Prüm	54664
335 014 06	<b>Hirschhorn/Pfalz;</b> Kaiserslautern	67732	134 044 04	<b>Hottenbach;</b> Birkenfeld	55758
340 021 01	<b>Hirsenthal;</b> Südwestpfalz	66996	132 054 08	<b>Hövels;</b> Altenkirchen (Westerwald)	57539
137 036 03	<b>Hirten;</b> Mayen-Koblenz	56729	143 036 04	<b>Hübingen;</b> Westerwaldkreis	56412



GE-Schl.	Gemeinde; Kreis	PLZ	GE-Schl.	Gemeinde; Kreis	PLZ
				<b>K</b>	
143 245 06	Hüblingen; Westerwaldkreis	56479			
133 048 06	Hüffelsheim; Bad Kreuznach	55595			
336 047 02	Hüffler; Kusel	66909	143 247 09	Kaden; Westerwaldkreis	56459
131 033 01	Hümmel; Ahrweiler	53520	143 039 04	Kadenbach; Westerwaldkreis	56337
138 030 06	Hümmerich; Neuwied	53547	135 043 02	Kaifenheim; Cochem-Zell	56761
143 037 08	Hundsangen; Westerwaldkreis	56414	135 044 04	Kail; Cochem-Zell	56829
133 049 05	Hundsbach; Bad Kreuznach	55621	135 045 02	Kaisersesch, Stadt; Cochem-Zell	56759
143 038 05	Hundsdorf; Westerwaldkreis	56235	312 000 00	Kaiserslautern, kreisfreie Stadt	67657
140 060 02	Hungenroth; Rhein-Hunsrück-Kreis	56281	131 036 02	Kalenborn; Ahrweiler	53505
141 063 07	Hunzel; Rhein-Lahn-Kreis	56355	135 046 02	Kalenborn; Cochem-Zell	56759
231 062 08	Hupperath; Bernkastel-Wittlich	54518	233 036 02	Kalenborn-Scheuern; Daun	54570
335 016 08	Hütschenhausen; Kaiserslautern	66882	333 036 01	Kalkofen; Donnersbergkreis	67822
232 056 05	Hütten; Bitburg-Prüm	54673	332 028 02	Kallstadt; Bad Dürkheim	67169
232 057 02	Hütterscheid; Bitburg-Prüm	54636	137 041 02	Kalt; Mayen-Koblenz	56294
232 058 02	Hüttingen an der Kyll; Bitburg-Prüm	54636	131 037 01	Kaltenborn; Ahrweiler	53520
232 059 05	Hüttingen bei Lahr; Bitburg-Prüm	54675	137 209 08	Kaltenengers; Mayen-Koblenz	56220
			141 065 04	Kaltenholzhausen; Rhein-Lahn-Kreis	65558
	<b>I</b>		143 040 03	Kammerforst; Westerwaldkreis	56206
134 045 00	Idar-Oberstein, große kreisangehörige Stadt; Birkenfeld	55743	141 066 02	Kamp-Bornhofen; Rhein-Lahn-Kreis	56341
132 056 01	Idelberg; Altenkirchen (Westerwald)	57612	334 013 04	Kandel, Stadt; Germersheim	76870
232 060 02	Idenheim; Bitburg-Prüm	54636	235 055 03	Kanzem; Trier-Saarburg	54441
232 061 02	Idesheim; Bitburg-Prüm	54636	337 045 02	Kapellen-Drusweiler; Südliche Weinstraße	76889
235 051 07	Igel; Trier-Saarburg	54298	233 217 04	Kaperich; Daun	56767
333 031 04	Ilbesheim; Donnersbergkreis	67294	140 062 04	Kappel; Rhein-Hunsrück-Kreis	55483
337 042 05	Ilbesheim bei Landau in der Pfalz; Südliche Weinstraße	76831	336 049 04	Kappeln; Kusel	67744
135 042 02	Illerich; Cochem-Zell	56814	337 046 02	Kapsweyer; Südliche Weinstraße	76889
233 034 01	Immerath; Daun	54552	140 063 02	Karbach; Rhein-Hunsrück-Kreis	56281
231 064 06	Immert; Bernkastel-Wittlich	54426	231 065 03	Karl; Bernkastel-Wittlich	54534
333 032 03	Immesheim; Donnersbergkreis	67308	232 064 05	Karlshausen; Bitburg-Prüm	54673
337 043 05	Impflingen; Südliche Weinstraße	76831	138 501 04	Kasbach-Ohlenberg; Neuwied	53547
333 033 06	Imsbach; Donnersbergkreis	67817	232 065 03	Kaschenbach; Bitburg-Prüm	54668
333 034 05	Imsweiler; Donnersbergkreis	67808	141 067 07	Kasdorf; Rhein-Lahn-Kreis	56357
132 057 01	Ingelbach; Altenkirchen (Westerwald)	57610	235 056 04	Kasel; Trier-Saarburg	54317
339 030 00	Ingelheim am Rhein, große kreisangehörige Stadt; Mainz-Bingen	55218	340 212 08	Käshofen; Südwestpfalz	66894
232 062 02	Ingendorf; Bitburg-Prüm	54636	235 057 05	Kastel-Stadt; Trier-Saarburg	54441
337 044 04	Insheim; Südliche Weinstraße	76865	140 064 03	Kastellaun, Stadt; Rhein-Hunsrück-Kreis	56288
131 034 01	Insul; Ahrweiler	53520	333 037 05	Katzenbach; Donnersbergkreis	67806
133 050 07	Ippenschied; Bad Kreuznach	55566	141 068 05	Katzenelnbogen, Stadt; Rhein-Lahn-Kreis	56368
231 501 07	Irmenach; Bernkastel-Wittlich	56843	335 017 06	Katzweiler; Kaiserslautern	67734
143 246 06	Irmtraut; Westerwaldkreis	56479	233 037 04	Katzwinkel; Daun	54552
232 063 03	Irrel; Bitburg-Prüm	54666	132 080 08	Katzwinkel (Sieg); Altenkirchen (Westerwald)	57581
232 245 01	Irrhausen; Bitburg-Prüm	54689	141 069 08	Kaub, Stadt; Rhein-Lahn-Kreis	56349
235 052 05	Irsch; Trier-Saarburg	54451	132 059 05	Kausen; Altenkirchen (Westerwald)	57520
138 031 03	Isenburg; Neuwied	56271	141 070 07	Kehlbach; Rhein-Lahn-Kreis	56355
132 058 01	Isert; Altenkirchen (Westerwald)	57612	137 043 03	Kehrig; Mayen-Koblenz	56729
141 064 03	Isselbach; Rhein-Lahn-Kreis	65558	140 065 07	Keidelheim; Rhein-Hunsrück-Kreis	55471
			233 218 04	Kelberg; Daun	53539
	<b>J</b>		235 058 02	Kell am See; Trier-Saarburg	54427
333 035 04	Jakobsweiler; Donnersbergkreis	67814	133 202 03	Kellenbach; Bad Kreuznach	55606
133 051 05	Jeckenbach; Bad Kreuznach	55592	141 071 01	Kemmenau; Rhein-Lahn-Kreis	56132
336 048 07	Jettenbach; Kusel	66887	131 502 04	Kempenich; Ahrweiler	56746
334 012 03	Jockgrim; Germersheim	76751	134 046 03	Kempfeld; Birkenfeld	55758
232 246 01	Jucken; Bitburg-Prüm	54689	235 060 06	Kenn; Trier-Saarburg	54344
339 031 06	Jugenheim in Rheinhessen; Mainz-Bingen	55270	232 066 05	Keppeshausen; Bitburg-Prüm	54673
233 035 05	Jünkerath; Daun	54584	137 048 02	Kerben; Mayen-Koblenz	56295
			233 038 03	Kerpen (Eifel); Daun	54578
			233 219 05	Kerschenbach; Daun	54589
			333 038 02	Kerzenheim; Donnersbergkreis	67304
			132 060 04	Kescheid; Altenkirchen (Westerwald)	57632
			232 247 01	Kesfeld; Bitburg-Prüm	54619
			131 039 02	Kesseling; Ahrweiler	53506



GE-Schl.	Gemeinde; Kreis	PLZ	GE-Schl.	Gemeinde; Kreis	PLZ
143 253 01	<b>Langenbach bei Kirburg;</b> Westerwaldkreis	57520	140 087 02	<b>Lingerhahn;</b> Rhein-Hunsrück-Kreis	56291
137 060 03	<b>Langenfeld;</b> Mayen-Koblenz	56729	138 040 05	<b>Linkenbach;</b> Neuwied	56317
143 254 09	<b>Langenhahn;</b> Westerwaldkreis	56459	138 041 04	<b>Linz am Rhein, Stadt;</b> Neuwied	53545
133 054 04	<b>Langenlonsheim;</b> Bad Kreuznach	55450	141 080 07	<b>Lipporn;</b> Rhein-Lahn-Kreis	56357
141 076 03	<b>Langenscheid;</b> Rhein-Lahn-Kreis	65558	233 224 04	<b>Lirstal;</b> Daun	56767
133 055 07	<b>Langenthal;</b> Bad Kreuznach	55569	233 041 05	<b>Lissendorf;</b> Daun	54587
137 061 03	<b>Langscheid;</b> Mayen-Koblenz	56729	143 259 02	<b>Lochum;</b> Westerwaldkreis	57629
235 073 07	<b>Langsur;</b> Trier-Saarburg	54308	137 214 06	<b>Löf;</b> Mayen-Koblenz	56332
134 502 03	<b>Langweiler;</b> Birkenfeld	55758	333 042 06	<b>Lohnsfeld;</b> Donnersbergkreis	67727
336 057 04	<b>Langweiler;</b> Kusel	67746	336 060 04	<b>Lohnweiler;</b> Kusel	67744
335 202 01	<b>Langwieden;</b> Kaiserslautern	66894	141 081 04	<b>Lohrheim;</b> Rhein-Lahn-Kreis	65558
232 255 01	<b>Lascheid;</b> Bitburg-Prüm	54597	133 060 05	<b>Löllbach;</b> Bad Kreuznach	67744
232 256 06	<b>Lasel;</b> Bitburg-Prüm	54612	141 082 06	<b>Lollschied;</b> Rhein-Lahn-Kreis	56357
135 052 02	<b>Laubach;</b> Cochem-Zell	56759	235 077 06	<b>Longen;</b> Trier-Saarburg	54338
140 079 07	<b>Laubach;</b> Rhein-Hunsrück-Kreis	56288	231 077 01	<b>Longkamp;</b> Bernkastel-Wittlich	54472
133 056 04	<b>Laubenheim;</b> Bad Kreuznach	55452	235 078 06	<b>Longuich;</b> Trier-Saarburg	54340
140 080 06	<b>Laudert;</b> Rhein-Hunsrück-Kreis	56291	137 065 02	<b>Lonnig;</b> Mayen-Koblenz	56295
231 074 03	<b>Laufeld;</b> Bernkastel-Wittlich	54533	331 043 01	<b>Lonsheim;</b> Alzey-Worms	55237
140 081 04	<b>Laufersweiler;</b> Rhein-Hunsrück-Kreis	55487	235 080 04	<b>Lorscheid;</b> Trier-Saarburg	54317
332 033 03	<b>Laumersheim;</b> Bad Dürkheim	67229	339 034 02	<b>Lörzweiler;</b> Mainz-Bingen	55296
232 258 01	<b>Lauperath;</b> Bitburg-Prüm	54649	231 076 01	<b>Lösnich;</b> Bernkastel-Wittlich	54492
141 077 03	<b>Laurenburg;</b> Rhein-Lahn-Kreis	56379	231 206 07	<b>Lötzbeuren;</b> Bernkastel-Wittlich	56843
133 057 07	<b>Lauschied;</b> Bad Kreuznach	55568	143 260 02	<b>Luckenbach;</b> Westerwaldkreis	57629
336 058 04	<b>Lauterecken, Stadt;</b> Kusel	67742	231 078 06	<b>Lückenburg;</b> Bernkastel-Wittlich	54424
333 041 03	<b>Lautersheim;</b> Donnersbergkreis	67308	314 000 00	<b>Ludwigshafen am Rhein, kreisfreie Stadt</b>	67059
141 078 07	<b>Lautert;</b> Rhein-Lahn-Kreis	56355	339 035 04	<b>Ludwigshöhe;</b> Mainz-Bingen	55278
143 255 01	<b>Lautzenbrücken;</b> Westerwaldkreis	56472	340 029 01	<b>Ludwigswinkel;</b> Südwestpfalz	66996
140 082 04	<b>Lautzenhausen;</b> Rhein-Hunsrück-Kreis	55483	340 030 02	<b>Lug;</b> Südwestpfalz	76848
137 504 06	<b>Lehmen;</b> Mayen-Koblenz	56332	232 262 01	<b>Lünebach;</b> Bitburg-Prüm	54597
232 259 01	<b>Leidenborn;</b> Bitburg-Prüm	54619	334 018 05	<b>Lustadt;</b> Germersheim	67363
131 044 01	<b>Leimbach;</b> Ahrweiler	53518	135 056 04	<b>Lütz;</b> Cochem-Zell	56290
232 073 05	<b>Leimbach;</b> Bitburg-Prüm	54673	135 057 03	<b>Lutzerath;</b> Cochem-Zell	56826
340 027 04	<b>Leimen;</b> Südwestpfalz	66978	232 263 01	<b>Lützkampen;</b> Bitburg-Prüm	54617
334 016 06	<b>Leimersheim;</b> Germersheim	76774	137 066 03	<b>Luxem;</b> Mayen-Koblenz	56729
140 084 02	<b>Leiningen;</b> Rhein-Hunsrück-Kreis	56291	141 083 08	<b>Lykershausen;</b> Rhein-Lahn-Kreis	56346
337 051 05	<b>Leinsweiler;</b> Südliche Weinstraße	76829			
134 050 02	<b>Leisel;</b> Birkenfeld	55767			
134 051 01	<b>Leitzweiler;</b> Birkenfeld	55779			
235 074 06	<b>Leiwen;</b> Trier-Saarburg	54340			
340 028 03	<b>Lemburg;</b> Südwestpfalz	66969			
133 058 05	<b>Lettweiler;</b> Bad Kreuznach	67823			
138 037 04	<b>Leubsdorf;</b> Neuwied	53547			
143 042 10	<b>Leuterod;</b> Westerwaldkreis	56244			
138 038 02	<b>Leutesdorf;</b> Neuwied	56599			
232 260 01	<b>Lichtenborn;</b> Bitburg-Prüm	54619	137 215 06	<b>Macken;</b> Mayen-Koblenz	56290
143 256 06	<b>Liebenschaid;</b> Westerwaldkreis	56479	335 024 09	<b>Mackenbach;</b> Kaiserslautern	67686
140 085 05	<b>Liebshausen;</b> Rhein-Hunsrück-Kreis	55494	134 052 03	<b>Mackenrodt;</b> Birkenfeld	55758
135 053 04	<b>Lieg;</b> Cochem-Zell	56290	143 502 08	<b>Mähren;</b> Westerwaldkreis	56459
232 261 01	<b>Lierfeld;</b> Bitburg-Prüm	54597	337 052 06	<b>Maikammer;</b> Südliche Weinstraße	67487
141 079 08	<b>Lierschied;</b> Rhein-Lahn-Kreis	56357	315 000 00	<b>Mainz, kreisfreie Stadt</b>	55116
135 054 05	<b>Liesenich;</b> Cochem-Zell	56858	140 089 02	<b>Maisborn;</b> Rhein-Hunsrück-Kreis	56291
231 075 01	<b>Lieser;</b> Bernkastel-Wittlich	54470	140 090 04	<b>Maitzborn;</b> Rhein-Hunsrück-Kreis	55481
232 074 02	<b>Ließem;</b> Bitburg-Prüm	54636	232 075 04	<b>Malberg;</b> Bitburg-Prüm	54655
143 257 02	<b>Limbach;</b> Westerwaldkreis	57629	132 066 05	<b>Malberg;</b> Altenkirchen (Westerwald)	57629
133 059 03	<b>Limbach;</b> Bad Kreuznach	55606	232 076 04	<b>Malbergweich;</b> Bitburg-Prüm	54655
338 017 00	<b>Limburgerhof;</b> Ludwigshafen	67117	231 079 06	<b>Malborn;</b> Bernkastel-Wittlich	54426
131 047 02	<b>Lind;</b> Ahrweiler	53506	132 067 01	<b>Mammelzen;</b> Altenkirchen (Westerwald)	57636
137 063 03	<b>Lind;</b> Mayen-Koblenz	56729			
143 258 02	<b>Linden;</b> Westerwaldkreis	57629	133 061 06	<b>Mandel;</b> Bad Kreuznach	55595
335 023 04	<b>Linden;</b> Kaiserslautern	66851	235 081 02	<b>Mandern;</b> Trier-Saarburg	54429
332 034 05	<b>Lindenberg;</b> Bad Dürkheim	67473	232 264 01	<b>Manderscheid;</b> Bitburg-Prüm	54649
140 086 04	<b>Lindenschied;</b> Rhein-Hunsrück-Kreis	55481	231 080 03	<b>Manderscheid, Stadt;</b> Bernkastel-Wittlich	54531
334 017 05	<b>Lingenfeld;</b> Germersheim	67360			
			233 225 04	<b>Mannebach;</b> Daun	56769
			235 082 05	<b>Mannebach;</b> Trier-Saarburg	54441
			333 043 01	<b>Mannweiler-Cölln;</b> Donnersbergkreis	67822
			339 036 01	<b>Manubach;</b> Mainz-Bingen	55413
			141 084 07	<b>Marienfels;</b> Rhein-Lahn-Kreis	56357
			138 201 03	<b>Marienhäuser;</b> Neuwied	56269

**M**

GE-Schl.	Gemeinde; Kreis	PLZ	GE-Schl.	Gemeinde; Kreis	PLZ
143 044 07	<b>Marlenrachdorf</b> ; Westerwaldkreis	56242	141 085 07	<b>Miehlen</b> ; Rhein-Lahn-Kreis	56357
231 081 01	<b>Maring-Noviland</b> ; Bernkastel-Wittlich	54484	141 086 01	<b>Miellen</b> ; Rhein-Lahn-Kreis	56132
333 045 04	<b>Marnheim</b> ; Donnersbergkreis	67297	232 082 03	<b>Minden</b> ; Bitburg-Prüm	54310
143 045 07	<b>Maroth</b> ; Westerwaldkreis	56271	231 085 08	<b>Minderlittgen</b> ; Bernkastel-Wittlich	54518
335 203 01	<b>Martinshöhe</b> ; Kaiserslautern	66894	334 020 04	<b>Minfeld</b> ; Germersheim	76872
133 062 07	<b>Martinstein</b> ; Bad Kreuznach	55627	231 086 05	<b>Minheim</b> ; Bernkastel-Wittlich	54518
143 261 02	<b>Marzhausen</b> ; Westerwaldkreis	57627	141 087 06	<b>Misselberg</b> ; Rhein-Lahn-Kreis	56377
135 058 02	<b>Masburg</b> ; Cochem-Zell	56761	335 027 05	<b>Mittelbrunn</b> ; Kaiserslautern	66851
340 217 05	<b>Maßweiler</b> ; Südpfalz	66506	141 088 05	<b>Mittelfischbach</b> ; Rhein-Lahn-Kreis	56370
140 204 03	<b>Mastershausen</b> ; Rhein-Hunsrück-Kreis	56869	132 011 08	<b>Mittelhof</b> ; Altenkirchen (Westerwald)	57537
			134 055 03	<b>Mittelreidenbach</b> ; Birkenfeld	55758
232 265 06	<b>Masthorn</b> ; Bitburg-Prüm	54597	135 061 05	<b>Mittelstrimmig</b> ; Cochem-Zell	56858
336 107 02	<b>Matzenbach</b> ; Kusel	66909	143 047 10	<b>Mogendorf</b> ; Westerwaldkreis	56424
232 266 06	<b>Matzerath</b> ; Bitburg-Prüm	54597	143 266 08	<b>Molsberg</b> ; Westerwaldkreis	56414
331 044 01	<b>Mauchenheim</b> ; Alzey-Worms	67294	331 046 03	<b>Mölsheim</b> ; Alzey-Worms	67591
132 068 03	<b>Mauden</b> ; Altenkirchen (Westerwald)	57520	132 071 05	<b>Molzheim</b> ; Altenkirchen (Westerwald)	57520
232 267 01	<b>Mauel</b> ; Bitburg-Prüm	54649	339 037 07	<b>Mommenheim</b> ; Mainz-Bingen	55278
340 218 08	<b>Mauschbach</b> ; Südpfalz	66500	137 074 03	<b>Monreal</b> ; Mayen-Koblenz	56729
338 018 04	<b>Maxdorf</b> ; Ludwigshafen	67133	331 048 03	<b>Monsheim</b> ; Alzey-Worms	67590
143 046 07	<b>Maxsain</b> ; Westerwaldkreis	56244	143 048 04	<b>Montabaur, Stadt</b> ; Westerwaldkreis	56410
137 068 00	<b>Mayen, große kreisangehörige Stadt</b> ; Mayen-Koblenz	56727	135 062 04	<b>Möntenich</b> ; Cochem-Zell	56754
			231 087 01	<b>Monzelfeld</b> ; Bernkastel-Wittlich	54472
131 049 02	<b>Mayschoß</b> ; Ahrweiler	53508	331 049 04	<b>Monzernheim</b> ; Alzey-Worms	55234
232 077 02	<b>Meckel</b> ; Bitburg-Prüm	54636	133 067 07	<b>Monzingen</b> ; Bad Kreuznach	55569
134 053 02	<b>Meckenbach</b> ; Birkenfeld	55767	231 502 00	<b>Morbach</b> ; Bernkastel-Wittlich	54497
133 063 03	<b>Meckenbach</b> ; Bad Kreuznach	55606	135 064 05	<b>Moritzheim</b> ; Cochem-Zell	56865
332 035 01	<b>Meckenheim</b> ; Bad Dürkheim	67149	143 264 01	<b>Mörlen</b> ; Westerwaldkreis	57583
336 061 04	<b>Medard</b> ; Kusel	67744	143 265 02	<b>Mörsbach</b> ; Westerwaldkreis	57629
133 064 07	<b>Meddersheim</b> ; Bad Kreuznach	55566	140 096 05	<b>Mörschbach</b> ; Rhein-Hunsrück-Kreis	55494
231 082 03	<b>Meerfeld</b> ; Bernkastel-Wittlich	54531	235 090 04	<b>Morscheid</b> ; Trier-Saarburg	54317
335 025 06	<b>Mehlbach</b> ; Kaiserslautern	67735	333 047 04	<b>Morscheim</b> ; Donnersbergkreis	67294
335 026 02	<b>Mehlingen</b> ; Kaiserslautern	67678	134 056 03	<b>Mörschied</b> ; Birkenfeld	55758
233 042 01	<b>Mehren</b> ; Daun	54552	135 063 04	<b>Mörsdorf</b> ; Cochem-Zell	56290
132 069 01	<b>Mehren</b> ; Altenkirchen (Westerwald)	57635	333 046 04	<b>Mörsfeld</b> ; Donnersbergkreis	67808
235 083 06	<b>Mehring</b> ; Trier-Saarburg	54346	140 205 02	<b>Morshausen</b> ; Rhein-Hunsrück-Kreis	56283
138 042 06	<b>Meinborn</b> ; Neuwied	56584	331 047 03	<b>Mörstadt</b> ; Alzey-Worms	67591
233 043 01	<b>Meisburg</b> ; Daun	54570	233 226 04	<b>Mosbruch</b> ; Daun	56767
133 065 05	<b>Meisenheim, Stadt</b> ; Bad Kreuznach	55590	143 049 10	<b>Moschheim</b> ; Westerwaldkreis	56424
138 043 06	<b>Melsbach</b> ; Neuwied	56581	135 065 04	<b>Moselkern</b> ; Cochem-Zell	56254
137 069 04	<b>Mendig, Stadt</b> ; Mayen-Koblenz	56743	233 046 01	<b>Mückeln</b> ; Daun	54558
140 092 07	<b>Mengerschied</b> ; Rhein-Hunsrück-Kreis	55490	135 066 04	<b>Müden (Mosel)</b> ; Cochem-Zell	56254
			143 267 02	<b>Mudenberg</b> ; Westerwaldkreis	57614
232 078 03	<b>Mennigen</b> ; Bitburg-Prüm	54310	132 072 07	<b>Mudersbach</b> ; Altenkirchen (Westerwald)	57555
143 262 02	<b>Merkelbach</b> ; Westerwaldkreis	57629			
232 270 01	<b>Merlscheid</b> ; Bitburg-Prüm	54597	141 089 04	<b>Mudershausen</b> ; Rhein-Lahn-Kreis	65623
140 093 02	<b>Mermuth</b> ; Rhein-Hunsrück-Kreis	56283	140 098 02	<b>Mühlpfad</b> ; Rhein-Hunsrück-Kreis	56291
231 083 06	<b>Merschbach</b> ; Bernkastel-Wittlich	54426	232 083 02	<b>Mülbach</b> ; Bitburg-Prüm	54636
235 085 04	<b>Mertesdorf</b> ; Trier-Saarburg	54318	231 090 01	<b>Mülheim (Mosel)</b> ; Bernkastel-Wittlich	54486
332 036 03	<b>Mertesheim</b> ; Bad Dürkheim	67271	137 216 08	<b>Mülheim-Kärlich, Stadt</b> ; Mayen-Koblenz	56218
137 070 02	<b>Mertloch</b> ; Mayen-Koblenz	56753			
133 066 07	<b>Merxheim</b> ; Bad Kreuznach	55627	131 051 01	<b>Müllenbach</b> ; Ahrweiler	53520
340 031 04	<b>Merzalben</b> ; Südpfalz	66978	135 067 02	<b>Müllenbach</b> ; Cochem-Zell	56761
235 154 05	<b>Merzkirchen</b> ; Trier-Saarburg	54439	133 068 06	<b>Münchwald</b> ; Bad Kreuznach	55595
336 062 04	<b>Merzweiler</b> ; Kusel	67746	337 054 01	<b>Münchweiler am Klingbach</b> ; Südliche Weinstraße	76857
135 060 01	<b>Mesenich</b> ; Cochem-Zell	56820			
232 079 02	<b>Messerich</b> ; Bitburg-Prüm	54636	333 048 06	<b>Münchweiler an der Alsenz</b> ; Donnersbergkreis	67728
232 080 05	<b>Mettendorf</b> ; Bitburg-Prüm	54675			
331 045 02	<b>Mettenheim</b> ; Alzey-Worms	67582	340 032 04	<b>Münchweiler an der Rodalb</b> ; Südpfalz	66981
232 081 02	<b>Metterich</b> ; Bitburg-Prüm	54634			
134 054 01	<b>Mettweiler</b> ; Birkenfeld	55777	143 268 02	<b>Mündersbach</b> ; Westerwaldkreis	56271
140 094 04	<b>Metzenhausen</b> ; Rhein-Hunsrück-Kreis	55481	137 077 03	<b>Münk</b> ; Mayen-Koblenz	56729
			339 038 01	<b>Münster-Sarmsheim</b> ; Mainz-Bingen	55424
143 263 08	<b>Meudt</b> ; Westerwaldkreis	56414	333 049 01	<b>Münsterappel</b> ; Donnersbergkreis	67822
131 050 01	<b>Meuspath</b> ; Ahrweiler	53520	137 501 02	<b>Münstermaifeld, Stadt</b> ; Mayen-Koblenz	56294
140 095 03	<b>Michelbach</b> ; Rhein-Hunsrück-Kreis	56288			
132 070 01	<b>Michelbach (Westerwald)</b> ; Altenkirchen (Westerwald)	57610	233 227 02	<b>Mürtenbach</b> ; Daun	54570
			131 052 01	<b>Müsch</b> ; Ahrweiler	53533

GE-Schl.	Gemeinde; Kreis	PLZ	GE-Schl.	Gemeinde; Kreis	PLZ
143 269 02	Müschchenbach; Westerwaldkreis	57629	339 041 03	Nieder-Hilbersheim; Mainz-Bingen	55437
231 091 03	Musweiler; Bernkastel-Wittlich	54534	339 042 06	Nieder-Olm; Mainz-Bingen	55268
140 099 07	Mutterschied; Rhein-Hunsrück-Kreis	55469	331 051 01	Nieder-Wiesen; Alzey-Worms	55234
338 019 00	Mutterstadt; Ludwigshafen	67112	143 273 08	Niederahr; Westerwaldkreis	56414
232 271 06	Mützenich; Bitburg-Prüm	54608	336 067 01	Nieder-alben; Kusel	66887
232 084 05	Muxerath; Bitburg-Prüm	54673	141 094 07	Niederbachheim; Rhein-Lahn-Kreis	56357
			138 047 08	Niederbreitbach; Neuwied	56589
			134 057 02	Niederbrombach; Birkenfeld	55767
			140 104 06	Niederburg; Rhein-Hunsrück-Kreis	55432
			132 075 03	Niederdreisbach; Altenkirchen (Westerwald)	57520
			131 054 04	Niederdürenbach; Ahrweiler	56651
			143 053 04	Niederelbert; Westerwaldkreis	56412
			143 054 04	Niedererbach; Westerwaldkreis	56412
			137 217 06	Niederfell; Mayen-Koblenz	56332
			132 076 07	Niederfischbach; Altenkirchen (Westerwald)	57572
			232 089 05	Niedergeckler; Bitburg-Prüm	54675
			134 058 02	Niederhambach; Birkenfeld	55767
			133 070 02	Niederhausen; Bad Kreuznach	55585
			333 050 01	Niederhausen an der Appel; Donnersbergkreis	67822
			339 040 01	Niederheimbach; Mainz-Bingen	55413
			138 048 05	Niederhofen; Neuwied	56316
			337 055 02	Niederhorbach; Südliche Weinstraße	76889
			134 059 03	Niederhosenbach; Birkenfeld	55758
			132 077 06	Niederirsen; Altenkirchen (Wester- wald)	57589
			335 029 07	Niederkirchen; Kaiserslautern	67700
			332 039 01	Niederkirchen bei Deidesheim; Bad Dürkheim	67150
			140 106 07	Niederkumbd; Rhein-Hunsrück- Kreis	55469
			232 276 06	Niederlauch; Bitburg-Prüm	54614
			335 030 08	Niedermohr; Kaiserslautern	66879
			333 051 01	Niedermoschel; Donnersbergkreis	67822
			141 095 04	Niederneisen; Rhein-Lahn-Kreis	65629
			231 095 03	Niederöfflingen; Bernkastel-Wittlich	54533
			337 056 02	Niederrotterbach; Südliche Wein- straße	76889
			232 277 01	Niederpierscheid; Bitburg-Prüm	54649
			232 090 05	Niederraden; Bitburg-Prüm	54675
			143 274 06	Niederroßbach; Westerwaldkreis	56479
			143 275 10	Niedersayn; Westerwaldkreis	56244
			231 096 03	Niederscheidweiler; Bernkastel- Wittlich	54533
			340 033 01	Niederschlettenbach; Südwestpfalz	76891
			140 107 04	Niedersohren; Rhein-Hunsrück- Kreis	55487
			233 052 01	Niederstadtfeld; Daun	54570
			336 068 01	Niederstauftenbach; Kusel	66879
			232 091 02	Niederstedem; Bitburg-Prüm	54634
			132 078 04	Niedersteinebach; Altenkirchen (Westerwald)	56593
			140 108 02	Niedert; Rhein-Hunsrück-Kreis	56291
			141 096 05	Niedertiefenbach; Rhein-Lahn-Kreis	56368
			141 097 07	Niederwallmenach; Rhein-Lahn- Kreis	56357
			138 050 05	Niederwambach; Neuwied	57614
			232 092 02	Niederweiler; Bitburg-Prüm	54636
			140 109 04	Niederweiler; Rhein-Hunsrück-Kreis	55491
			232 093 03	Niederweis; Bitburg-Prüm	54668
			137 218 07	Niederwerth; Mayen-Koblenz	56179
			134 060 03	Niederwörresbach; Birkenfeld	55758
			131 055 04	Niederzissen; Ahrweiler	56651
			232 094 05	Niehl; Bitburg-Prüm	54646

GE-Schl.	Gemeinde; Kreis	PLZ	GE-Schl.	Gemeinde; Kreis	PLZ
231 504 08	<b>Niersbach</b> ; Bernkastel-Wittlich	54518	138 053 06	<b>Oberhonnefeld-Gierend</b> ; Neuwied	56587
339 043 07	<b>Nierstein</b> ; Mainz-Bingen	55283	134 064 03	<b>Oberhosenbach</b> ; Birkenfeld	55758
141 098 01	<b>Nievern</b> ; Rhein-Lahn-Kreis	56132	132 082 01	<b>Oberirsen</b> ; Altenkirchen (Westerwald)	57635
232 279 06	<b>Nimshuscheid</b> ; Bitburg-Prüm	54612	232 282 04	<b>Oberkail</b> ; Bitburg-Prüm	54533
232 280 06	<b>Nimsreuland</b> ; Bitburg-Prüm	54614	134 065 04	<b>Oberkirn</b> ; Birkenfeld	55624
143 276 02	<b>Nister</b> ; Westerwaldkreis	57645	132 083 04	<b>Oberlahr</b> ; Altenkirchen (Westerwald)	57641
143 278 06	<b>Nister-Möhrendorf</b> ; Westerwaldkreis	56477	232 283 06	<b>Oberlascheid</b> ; Bitburg-Prüm	54608
143 277 01	<b>Nisterau</b> ; Westerwaldkreis	56472	232 284 06	<b>Oberlauch</b> ; Bitburg-Prüm	54614
132 079 03	<b>Nisterberg</b> ; Altenkirchen (Westerwald)	56472	333 054 01	<b>Obermoschel, Stadt</b> ; Donnersbergkreis	67823
143 279 01	<b>Nistertal</b> ; Westerwaldkreis	57647	132 084 04	<b>Obernau</b> ; Altenkirchen (Westerwald)	57638
235 095 03	<b>Nittel</b> ; Trier-Saarburg	54453	333 055 01	<b>Oberndorf</b> ; Donnersbergkreis	67821
233 228 04	<b>Nitz</b> ; Daun	56729	141 102 04	<b>Oberneisen</b> ; Rhein-Lahn-Kreis	65558
141 099 08	<b>Nochern</b> ; Rhein-Lahn-Kreis	56357	340 219 07	<b>Obernheim-Kirchenarnbach</b> ; Südwestpfalz	66919
134 061 02	<b>Nohen</b> ; Birkenfeld	55767	141 103 06	<b>Obernhof</b> ; Rhein-Lahn-Kreis	56379
233 229 03	<b>Nohn</b> ; Daun	54578	231 100 03	<b>Oberöfflingen</b> ; Bernkastel-Wittlich	54533
143 055 04	<b>Nornborn</b> ; Westerwaldkreis	56412	337 059 02	<b>Oberotterbach</b> ; Südliche Weinstraße	76889
140 110 02	<b>Norath</b> ; Rhein-Hunsrück-Kreis	56291	232 285 01	<b>Oberpierscheid</b> ; Bitburg-Prüm	54649
143 056 07	<b>Nordhofen</b> ; Westerwaldkreis	56242	138 054 06	<b>Oberraden</b> ; Neuwied	56587
133 071 02	<b>Norheim</b> ; Bad Kreuznach	55585	134 066 03	<b>Oberraden</b> ; Birkenfeld	55758
143 280 01	<b>Norken</b> ; Westerwaldkreis	57629	143 282 06	<b>Oberrad</b> ; Westerwaldkreis	56479
137 219 06	<b>Nörtershausen</b> ; Mayen-Koblenz	56283	143 283 06	<b>Oberroßbach</b> ; Westerwaldkreis	56479
340 034 01	<b>Nothweiler</b> ; Südwestpfalz	76891	231 101 03	<b>Oberscheidweiler</b> ; Bernkastel-Wittlich	54533
340 035 05	<b>Nüschweiler</b> ; Südwestpfalz	66989	337 060 02	<b>Oberschlettenbach</b> ; Südliche Weinstraße	76889
131 058 01	<b>Nürburg</b> ; Ahrweiler	53520	340 036 03	<b>Obersimten</b> ; Südwestpfalz	66957
232 095 05	<b>Nusbaum</b> ; Bitburg-Prüm	54675	233 055 01	<b>Oberstadtfeld</b> ; Daun	54570
336 069 07	<b>Nußbach</b> ; Kusel	67759	336 071 01	<b>Oberstauftenbach</b> ; Kusel	66879
133 072 07	<b>Nußbaum</b> ; Bad Kreuznach	55569	232 097 02	<b>Oberstedem</b> ; Bitburg-Prüm	54634
			132 085 04	<b>Obersteinebach</b> ; Altenkirchen (Westerwald)	56593
			133 075 06	<b>Oberstreit</b> ; Bad Kreuznach	55596
			332 040 03	<b>Obersülzen</b> ; Bad Dürkheim	67271
			141 104 07	<b>Obertiefenbach</b> ; Rhein-Lahn-Kreis	56357
			141 105 07	<b>Oberwallmenach</b> ; Rhein-Lahn-Kreis	56357
			132 086 01	<b>Oberwambach</b> ; Altenkirchen (Westerwald)	57614
			232 098 02	<b>Oberweiler</b> ; Bitburg-Prüm	54636
			336 072 07	<b>Oberweiler im Tal</b> ; Kusel	67756
			336 073 07	<b>Oberweiler-Tiefenbach</b> ; Kusel	67752
			232 099 02	<b>Oberweis</b> ; Bitburg-Prüm	54636
			140 112 06	<b>Oberwesel, Stadt</b> ; Rhein-Hunsrück-Kreis	55430
			141 106 06	<b>Oberwies</b> ; Rhein-Lahn-Kreis	56379
			333 056 04	<b>Oberwiesen</b> ; Donnersbergkreis	67294
			134 067 03	<b>Oberwörresbach</b> ; Birkenfeld	55758
			131 060 04	<b>Oberzissen</b> ; Ahrweiler	56651
			332 041 03	<b>Obrigheim (Pfalz)</b> ; Bad Dürkheim	67283
			137 086 02	<b>Ochtendung</b> ; Mayen-Koblenz	56299
			138 055 04	<b>Ockenfels</b> ; Neuwied	53545
			339 048 03	<b>Ockenheim</b> ; Mainz-Bingen	55437
			235 098 05	<b>Ockfen</b> ; Trier-Saarburg	54441
			336 074 04	<b>Odenbach</b> ; Kusel	67748
			133 076 07	<b>Odernheim am Glan</b> ; Bad Kreuznach	55571
			141 107 07	<b>Oelsberg</b> ; Rhein-Lahn-Kreis	56357
			337 061 07	<b>Offenbach an der Queich</b> ; Südliche Weinstraße	76877
			336 075 04	<b>Offenbach-Hundheim</b> ; Kusel	67749
			331 053 01	<b>Offenheim</b> ; Alzey-Worms	55234
			331 054 03	<b>Offstein</b> ; Alzey-Worms	67591
			131 062 01	<b>Ohlenhard</b> ; Ahrweiler	53520
			140 113 07	<b>Ohlweiler</b> ; Rhein-Hunsrück-Kreis	55469
			336 076 05	<b>Ohmbach</b> ; Kusel	66903

**O**





GE-Schl.	Gemeinde; Kreis	PLZ	GE-Schl.	Gemeinde; Kreis	PLZ
335 501 09	<b>Reichenbach-Steegen</b> ; Kaiserslautern	66879	140 130 04	<b>Rohrbach</b> ; Rhein-Hunsrück-Kreis	55490
141 114 08	<b>Reichenberg</b> ; Rhein-Lahn-Kreis	56357	338 023 00	<b>Römerberg</b> ; Ludwigshafen	67354
333 202 05	<b>Reichsthal</b> ; Donnersbergkreis	67759	232 300 06	<b>Rommersheim</b> ; Bitburg-Prüm	54597
336 084 03	<b>Reichweiler</b> ; Kusel	66871	231 112 06	<b>Rorodt</b> ; Bernkastel-Wittlich	54411
135 074 05	<b>Reidenhausen</b> ; Cochem-Zell	56865	337 069 03	<b>Roschbach</b> ; Südliche Weinstraße	76835
340 220 05	<b>Reifenberg</b> ; Südwestpfalz	66507	232 301 01	<b>Roscheid</b> ; Bitburg-Prüm	54619
132 093 04	<b>Reiferscheid</b> ; Altenkirchen (Westerwald)	57632	132 095 05	<b>Rosenheim (Landkreis Altenkirchen)</b> ; Altenkirchen (Westerwald)	57520
232 297 01	<b>Reiff</b> ; Bitburg-Prüm	54619	340 223 08	<b>Rosenkopf</b> ; Südwestpfalz	66894
133 084 05	<b>Reiffelbach</b> ; Bad Kreuznach	67829	143 287 02	<b>Roßbach</b> ; Westerwaldkreis	56271
131 069 01	<b>Reifferscheid</b> ; Ahrweiler	53520	138 065 08	<b>Roßbach</b> ; Neuwied	53547
231 110 02	<b>Reil</b> ; Bernkastel-Wittlich	56861	143 288 09	<b>Rotenhain</b> ; Westerwaldkreis	56459
233 233 04	<b>Reimerath</b> ; Daun	53539	140 131 03	<b>Roth</b> ; Rhein-Hunsrück-Kreis	56288
235 114 01	<b>Reinsfeld</b> ; Trier-Saarburg	54421	141 118 05	<b>Roth</b> ; Rhein-Lahn-Kreis	56368
232 298 01	<b>Reipeldingen</b> ; Bitburg-Prüm	54689	132 096 06	<b>Roth</b> ; Altenkirchen (Westerwald)	57539
336 085 07	<b>Reipoltskirchen</b> ; Kusel	67753	133 085 08	<b>Roth</b> ; Bad Kreuznach	55442
141 115 08	<b>Reitzenhain</b> ; Rhein-Lahn-Kreis	56357	232 112 05	<b>Roth an der Our</b> ; Bitburg-Prüm	54675
336 086 07	<b>Relsberg</b> ; Kusel	67753	232 302 06	<b>Roth bei Prüm</b> ; Bitburg-Prüm	54597
131 070 00	<b>Remagen, Stadt</b> ; Ahrweiler	53424	143 289 09	<b>Rothenbach</b> ; Westerwaldkreis	56459
138 061 06	<b>Rengsdorf</b> ; Neuwied	56579	336 087 07	<b>Rothselberg</b> ; Kusel	67753
143 286 06	<b>Rennerod, Stadt</b> ; Westerwaldkreis	56477	134 072 02	<b>Rötweiler-Nockenthal</b> ; Birkenfeld	55767
233 234 04	<b>Retterath</b> ; Daun	56769	132 097 04	<b>Rott</b> ; Altenkirchen (Westerwald)	57632
132 094 01	<b>Rettersen</b> ; Altenkirchen (Westerwald)	57635	133 086 06	<b>Roxheim</b> ; Bad Kreuznach	55595
141 116 07	<b>Rettershain</b> ; Rhein-Lahn-Kreis	56357	137 095 02	<b>Rüber</b> ; Mayen-Koblenz	56295
141 117 05	<b>Rettert</b> ; Rhein-Lahn-Kreis	56370	143 064 07	<b>Rückeroth</b> ; Westerwaldkreis	56244
137 092 03	<b>Reudelsterz</b> ; Mayen-Koblenz	56727	134 074 01	<b>Rückweiler</b> ; Birkenfeld	55776
233 235 05	<b>Reuth</b> ; Daun	54597	133 117 06	<b>Rüdesheim</b> ; Bad Kreuznach	55593
134 069 04	<b>Rhaunen</b> ; Birkenfeld	55624	334 025 06	<b>Rülzheim</b> ; Germersheim	76761
140 125 05	<b>Rheinböllen</b> ; Rhein-Hunsrück-Kreis	55494	340 039 01	<b>Rumbach</b> ; Südwestpfalz	76891
138 062 07	<b>Rheinbreitbach</b> ; Neuwied	53619	133 087 04	<b>Rummelsheim</b> ; Bad Kreuznach	55452
138 063 02	<b>Rheinbrohl</b> ; Neuwied	56598	143 065 04	<b>Ruppach-Goldhausen</b> ; Westerwaldkreis	56412
334 024 03	<b>Rheinzaubern</b> ; Germersheim	76764	332 043 01	<b>Ruppertsberg</b> ; Bad Dürkheim	67152
137 221 05	<b>Rhens, Stadt</b> ; Mayen-Koblenz	56321	333 065 05	<b>Ruppertsecken</b> ; Donnersbergkreis	67808
337 066 03	<b>Rhodt unter Rietburg</b> ; Südliche Weinstraße	76835	141 120 07	<b>Ruppertshofen</b> ; Rhein-Lahn-Kreis	56357
340 221 08	<b>Riedelberg</b> ; Südwestpfalz	66484	340 040 03	<b>Ruppertsweiler</b> ; Südwestpfalz	66957
137 093 04	<b>Rieden</b> ; Mayen-Koblenz	56745	134 075 01	<b>Ruschberg</b> ; Birkenfeld	55776
140 126 07	<b>Riegenroth</b> ; Rhein-Hunsrück-Kreis	55469	138 066 06	<b>Rüschede</b> ; Neuwied	56584
340 222 05	<b>Rieschweiler-Mühlbach</b> ; Südwestpfalz	66509	333 064 03	<b>Rüssingen</b> ; Donnersbergkreis	67308
140 127 05	<b>Riesweiler</b> ; Rhein-Hunsrück-Kreis	55499	336 088 03	<b>Ruthweiler</b> ; Kusel	66869
134 070 02	<b>Rimsberg</b> ; Birkenfeld	55765	336 089 01	<b>Rutweiler am Glan</b> ; Kusel	66887
337 067 01	<b>Rinnthal</b> ; Südliche Weinstraße	76857	336 090 07	<b>Rutweiler an der Lauter</b> ; Kusel	67752
134 071 02	<b>Rinzenberg</b> ; Birkenfeld	55767			
235 115 06	<b>Riol</b> ; Trier-Saarburg	54340		<b>S</b>	
232 109 02	<b>Rittersdorf</b> ; Bittburg-Prüm	54636	340 041 07	<b>Saalstadt</b> ; Südwestpfalz	66919
333 062 04	<b>Rittersheim</b> ; Donnersbergkreis	67294	235 118 05	<b>Saarburg, Stadt</b> ; Trier-Saarburg	54439
231 111 08	<b>Rivenich</b> ; Bernkastel-Wittlich	54518	137 096 01	<b>Saffig</b> ; Mayen-Koblenz	56648
235 116 04	<b>Riveris</b> ; Trier-Saarburg	54317	233 060 02	<b>Salm</b> ; Daun	54570
333 502 05	<b>Rockenhausen, Stadt</b> ; Donnersbergkreis	67806	231 113 08	<b>Salmtal</b> ; Bernkastel-Wittlich	54528
233 058 02	<b>Rockeskyll</b> ; Daun	54570	143 290 08	<b>Salz</b> ; Westerwaldkreis	56414
340 038 04	<b>Rodalben, Stadt</b> ; Südwestpfalz	66976	143 291 06	<b>Salzburg</b> ; Westerwaldkreis	56479
131 072 01	<b>Rodder</b> ; Ahrweiler	53520	333 066 05	<b>Sankt Alban</b> ; Donnersbergkreis	67813
140 128 04	<b>Rödelhausen</b> ; Rhein-Hunsrück-Kreis	56858	135 076 05	<b>Sankt Aldegund</b> ; Cochem-Zell	56858
335 040 09	<b>Rodenbach</b> ; Kaiserslautern	67688	140 133 06	<b>Sankt Goar, Stadt</b> ; Rhein-Hunsrück-Kreis	56329
138 064 05	<b>Rodenbach bei Puderbach</b> ; Neuwied	57639	141 121 08	<b>Sankt Goarshausen, Loreleystadt, Stadt</b> ; Rhein-Lahn-Kreis	56346
140 129 04	<b>Rödern</b> ; Rhein-Hunsrück-Kreis	55481	137 097 03	<b>Sankt Johann</b> ; Mayen-Koblenz	56727
232 110 05	<b>Rodershausen</b> ; Bittburg-Prüm	54673	339 050 08	<b>Sankt Johann</b> ; Mainz-Bingen	55578
338 022 01	<b>Rödersheim-Gronau</b> ; Ludwigshafen	67127	336 095 04	<b>Sankt Julian</b> ; Kusel	66887
135 075 04	<b>Roes</b> ; Cochem-Zell	56754	133 088 06	<b>Sankt Katharinen</b> ; Bad Kreuznach	55595
232 111 02	<b>Röhl</b> ; Bitburg-Prüm	54636	138 068 04	<b>Sankt Katharinen (Landkreis Neuwied)</b> ; Neuwied	53562
134 073 01	<b>Rohrbach</b> ; Birkenfeld	55776	337 070 06	<b>Sankt Martin</b> ; Südliche Weinstraße	67487
337 068 04	<b>Rohrbach</b> ; Südliche Weinstraße	76865			



GE-Schl.	Gemeinde; Kreis	PLZ	GE-Schl.	Gemeinde; Kreis	PLZ
137 222 08	<b>Sankt Sebastian;</b> Mayen-Koblenz	56220	339 051 03	<b>Schwabenheim an der Selz;</b> Mainz-Bingen	55270
232 113 04	<b>Sankt Thomas;</b> Bitburg-Prüm	54655	140 140 02	<b>Schwall;</b> Rhein-Hunsrück-Kreis	56281
140 134 07	<b>Sargenroth;</b> Rhein-Hunsrück-Kreis	55471	340 047 02	<b>Schwanheim;</b> Südwestpfalz	76848
233 061 01	<b>Sarmersbach;</b> Daun	54552	140 141 04	<b>Schwarzen;</b> Rhein-Hunsrück-Kreis	55481
233 236 04	<b>Sassen;</b> Daun	56767	231 116 03	<b>Schwarzenborn;</b> Bernkastel-Wittlich	54533
141 122 08	<b>Sauerthal;</b> Rhein-Lahn-Kreis	65391	133 205 03	<b>Schwarzerden;</b> Bad Kreuznach	55629
331 058 06	<b>Saulheim;</b> Alzey-Worms	55291	335 043 09	<b>Schwedelbach;</b> Kaiserslautern	67685
233 062 01	<b>Saxler;</b> Daun	54558	334 028 05	<b>Schwegenheim;</b> Germersheim	67365
131 073 04	<b>Schalkenbach;</b> Ahrweiler	53426	235 125 06	<b>Schweich, Stadt;</b> Trier-Saarburg	54338
233 063 01	<b>Schalkenmehren;</b> Daun	54552	337 071 02	<b>Schweigen-Rechtenbach;</b> Südliche Weinstraße	76889
335 041 07	<b>Schallodenbach;</b> Kaiserslautern	67701	141 127 06	<b>Schweighausen;</b> Rhein-Lahn-Kreis	56377
232 114 03	<b>Schankweiler;</b> Bitburg-Prüm	54668	337 072 02	<b>Schweighofen;</b> Südliche Weinstraße	76889
232 115 02	<b>Scharbillig;</b> Bitburg-Prüm	54636	133 092 05	<b>Schweinschied;</b> Bad Kreuznach	67744
340 042 07	<b>Schauerberg;</b> Südwestpfalz	66919	333 069 06	<b>Schweisweiler;</b> Donnersbergkreis	67808
134 076 04	<b>Schauen;</b> Birkenfeld	55758	340 048 03	<b>Schweix;</b> Südwestpfalz	66957
135 077 05	<b>Schauen;</b> Cochem-Zell	56865	133 093 08	<b>Schweppenhausen;</b> Bad Kreuznach	55444
334 027 02	<b>Scheibenhardt;</b> Germersheim	76779	134 079 04	<b>Schwerbach;</b> Birkenfeld	55624
233 237 05	<b>Scheid;</b> Daun	54611	232 305 06	<b>Schwirzheim;</b> Bitburg-Prüm	54597
141 124 03	<b>Scheidt;</b> Rhein-Lahn-Kreis	56379	134 080 02	<b>Schwollen;</b> Birkenfeld	55767
232 116 05	<b>Scheitenkorb;</b> Bitburg-Prüm	54673	143 292 06	<b>Seck;</b> Westerwaldkreis	56479
336 091 03	<b>Schellweiler;</b> Kusel	66869	141 128 06	<b>Seelbach;</b> Rhein-Lahn-Kreis	56377
143 066 07	<b>Schenkelberg;</b> Westerwaldkreis	56244	132 103 04	<b>Seelbach (Westerwald);</b> Altenkirchen (Westerwald)	57632
132 098 02	<b>Scheuerfeld;</b> Altenkirchen (Westerwald)	57584	132 102 06	<b>Seelbach bei Hamm (Sieg);</b> Altenkirchen (Westerwald)	57577
232 117 05	<b>Scheuern;</b> Bitburg-Prüm	54673	333 203 05	<b>Seelen;</b> Donnersbergkreis	67744
333 067 01	<b>Schiersfeld;</b> Donnersbergkreis	67822	133 094 07	<b>Seesbach;</b> Bad Kreuznach	55629
141 125 04	<b>Schiesheim;</b> Rhein-Lahn-Kreis	65623	232 119 02	<b>Seffern;</b> Bitburg-Prüm	54636
338 025 00	<b>Schifferstadt, Stadt;</b> Ludwigshafen	67105	232 120 02	<b>Sefferweich;</b> Bitburg-Prüm	54636
235 119 02	<b>Schillingen;</b> Trier-Saarburg	54429	231 117 08	<b>Sehlem;</b> Bernkastel-Wittlich	54518
340 043 01	<b>Schindhard;</b> Südwestpfalz	66996	133 095 08	<b>Seibersbach;</b> Bad Kreuznach	55444
231 114 03	<b>Schladt;</b> Bernkastel-Wittlich	54534	132 104 04	<b>Seifen;</b> Altenkirchen (Westerwald)	57632
235 120 06	<b>Schleich;</b> Trier-Saarburg	54340	232 306 04	<b>Seinsfeld;</b> Bitburg-Prüm	54655
232 118 02	<b>Schleid;</b> Bitburg-Prüm	54636	232 307 06	<b>Seiwerath;</b> Bitburg-Prüm	54597
140 135 04	<b>Schlierschied;</b> Rhein-Hunsrück-Kreis	55483	132 105 08	<b>Selbach (Sieg);</b> Altenkirchen (Westerwald)	57539
133 089 06	<b>Schloßböckelheim;</b> Bad Kreuznach	55596	336 094 03	<b>Selchenbach;</b> Kusel	66871
340 044 06	<b>Schmalenberg;</b> Südwestpfalz	67718	232 308 06	<b>Sellerich;</b> Bitburg-Prüm	54608
134 077 03	<b>Schmidthachenbach;</b> Birkenfeld	55758	143 067 07	<b>Selters (Westerwald), Stadt;</b> Westerwaldkreis	56242
134 078 02	<b>Schmißberg;</b> Birkenfeld	55765	339 053 07	<b>Selzen;</b> Mainz-Bingen	55278
340 224 07	<b>Schmitshausen;</b> Südwestpfalz	66484	335 205 02	<b>Sembach;</b> Kaiserslautern	67681
135 078 03	<b>Schmitt;</b> Cochem-Zell	56825	232 309 01	<b>Sengerich;</b> Bitburg-Prüm	54619
133 090 05	<b>Schmittweiler;</b> Bad Kreuznach	67829	135 079 01	<b>Senheim;</b> Cochem-Zell	56820
335 042 07	<b>Schneckenhausen;</b> Kaiserslautern	67699	131 075 01	<b>Senscheid;</b> Ahrweiler	53520
133 204 03	<b>Schneppenbach;</b> Bad Kreuznach	55608	134 081 03	<b>Sensweiler;</b> Birkenfeld	55758
140 138 05	<b>Schnorbach;</b> Rhein-Hunsrück-Kreis	55497	235 126 05	<b>Serrig;</b> Trier-Saarburg	54455
235 122 05	<b>Schoden;</b> Trier-Saarburg	54441	143 068 05	<b>Sessenbach;</b> Westerwaldkreis	56237
235 123 02	<b>Schömerich;</b> Trier-Saarburg	54314	143 069 07	<b>Sessenhausen;</b> Westerwaldkreis	56244
340 045 01	<b>Schönau (Pfalz);</b> Südwestpfalz	66996	232 310 01	<b>Sevenig (Our);</b> Bitburg-Prüm	54617
233 064 01	<b>Schönbach;</b> Daun	54552	232 121 05	<b>Sevenig bei Neuerburg;</b> Bitburg-Prüm	54673
231 115 06	<b>Schönberg;</b> Bernkastel-Wittlich	54426	337 073 05	<b>Sieboldingen;</b> Südliche Weinstraße	76833
333 068 05	<b>Schönborn;</b> Donnersbergkreis	67808	137 099 03	<b>Siebenbach;</b> Mayen-Koblenz	56729
141 126 05	<b>Schönborn;</b> Rhein-Lahn-Kreis	56370	331 060 05	<b>Siefersheim;</b> Alzey-Worms	55599
140 139 07	<b>Schönborn;</b> Rhein-Hunsrück-Kreis	55469	134 082 03	<b>Sien;</b> Birkenfeld	55758
235 124 04	<b>Schöndorf;</b> Trier-Saarburg	54316	134 083 03	<b>Sienhachenbach;</b> Birkenfeld	55758
132 099 01	<b>Schöneberg;</b> Altenkirchen (Westerwald)	57638	131 076 01	<b>Sierscheid;</b> Ahrweiler	53520
133 091 08	<b>Schöneberg;</b> Bad Kreuznach	55444	143 070 10	<b>Siershahn;</b> Westerwaldkreis	56427
232 304 06	<b>Schönecken;</b> Bitburg-Prüm	54614	134 084 02	<b>Siesbach;</b> Birkenfeld	55767
336 092 05	<b>Schönenberg-Kübelberg;</b> Kusel	66901	337 074 01	<b>Silz;</b> Südliche Weinstraße	76857
335 204 04	<b>Schopp;</b> Kaiserslautern	67707	143 071 04	<b>Simmern;</b> Westerwaldkreis	56337
331 059 06	<b>Schornsheim;</b> Alzey-Worms	55288	140 144 07	<b>Simmern/Hunsrück, Stadt;</b> Rhein-Hunsrück-Kreis	55469
131 074 01	<b>Schuld;</b> Ahrweiler	53520	133 096 03	<b>Simmertal;</b> Bad Kreuznach	55618
233 239 05	<b>Schüller;</b> Daun	54586			
132 100 04	<b>Schürdt;</b> Altenkirchen (Westerwald)	57632			
233 065 01	<b>Schutz;</b> Daun	54570			
132 101 03	<b>Schutzbach;</b> Altenkirchen (Westerwald)	57520			

GE-Schl.	Gemeinde; Kreis	PLZ	GE-Schl.	Gemeinde; Kreis	PLZ
141 129 06	<b>Singhofen;</b> Rhein-Lahn-Kreis	56379	143 297 01	<b>Stockhausen-Ilfurth;</b> Westerwaldkreis	56472
232 122 05	<b>Sinspelt;</b> Bitburg-Prüm	54675	143 298 09	<b>Stockum-Püschchen;</b> Westerwaldkreis	56459
131 077 00	<b>Sinzig, Stadt;</b> Ahrweiler	53489	138 071 06	<b>Straßenhaus;</b> Neuwied	56587
333 071 06	<b>Sippersfeld;</b> Donnersbergkreis	67729	143 299 02	<b>Streithausen;</b> Westerwaldkreis	57629
333 072 01	<b>Sitters;</b> Donnersbergkreis	67823	232 315 01	<b>Strickscheid;</b> Bitburg-Prüm	54597
140 145 04	<b>Sohren;</b> Rhein-Hunsrück-Kreis	55487	233 070 01	<b>Strohn;</b> Daun	54558
140 146 04	<b>Sohrschied;</b> Rhein-Hunsrück-Kreis	55487	133 103 08	<b>Stromberg, Stadt;</b> Bad Kreuznach	55442
235 129 04	<b>Sommerau;</b> Trier-Saarburg	54317	233 071 01	<b>Strotzbüsch;</b> Daun	54552
133 098 06	<b>Sommerloch;</b> Bad Kreuznach	55595	141 131 07	<b>Strüth;</b> Rhein-Lahn-Kreis	56357
134 085 02	<b>Sonnenberg-Winnenberg;</b> Birkenfeld	55767	132 109 01	<b>Stürzelbach;</b> Altenkirchen (Westerwald)	57614
134 086 03	<b>Sonnschied;</b> Birkenfeld	55758	232 125 02	<b>Sülm;</b> Bitburg-Prüm	54636
339 054 06	<b>Sörgenloch;</b> Mainz-Bingen	55270	134 088 04	<b>Sulzbach;</b> Birkenfeld	55758
132 106 01	<b>Sörth;</b> Altenkirchen (Westerwald)	57636	141 132 06	<b>Sulzbach;</b> Rhein-Lahn-Kreis	56379
135 080 05	<b>Sosberg;</b> Cochem-Zell	56858	335 046 06	<b>Sulzbachtal;</b> Kaiserslautern	67734
133 099 06	<b>Spabrücken;</b> Bad Kreuznach	55595	331 063 06	<b>Sulzheim;</b> Alzey-Worms	55286
133 100 06	<b>Spall;</b> Bad Kreuznach	55595			
232 311 07	<b>Spangdahlem;</b> Bitburg-Prüm	54529			
137 223 05	<b>Spay;</b> Mayen-Koblenz	56322			
232 123 07	<b>Speicher;</b> Bitburg-Prüm	54662			
140 147 03	<b>Spesenroth;</b> Rhein-Hunsrück-Kreis	56288			
131 208 04	<b>Spessart;</b> Ahrweiler	56746			
318 000 00	<b>Speyer, kreisfreie Stadt</b>	67346	235 131 05	<b>Taben-Rodt;</b> Trier-Saarburg	54441
331 061 06	<b>Spiesheim;</b> Alzey-Worms	55288	231 122 06	<b>Talling;</b> Bernkastel-Wittlich	54426
340 049 02	<b>Spirkelbach;</b> Südwestpfalz	76848	235 132 03	<b>Tawern;</b> Trier-Saarburg	54456
133 101 06	<b>Sponheim;</b> Bad Kreuznach	55595	135 081 05	<b>Tellig;</b> Cochem-Zell	56858
339 056 08	<b>Sprendlingen;</b> Mainz-Bingen	55576	235 133 03	<b>Temmels;</b> Trier-Saarburg	54441
339 057 06	<b>Stadecken-Elsheim;</b> Mainz-Bingen	55271	333 077 05	<b>Teschenmoschel;</b> Donnersbergkreis	67806
233 240 05	<b>Stadtkyll;</b> Daun	54589	340 051 05	<b>Thaleischweiler-Fröschen;</b> Südwestpfalz	66987
333 073 05	<b>Stahlberg;</b> Donnersbergkreis	67808	231 123 06	<b>Thalfang;</b> Bernkastel-Wittlich	54424
143 072 04	<b>Stahlhofen;</b> Westerwaldkreis	56412	138 072 06	<b>Thalhausen;</b> Neuwied	56584
143 293 09	<b>Stahlhofen am Wiesensee;</b> Westerwaldkreis	56459	336 097 03	<b>Thallichtenberg;</b> Kusel	66871
333 074 03	<b>Standenbühl;</b> Donnersbergkreis	67816	336 098 03	<b>Theisbergstegen;</b> Kusel	66871
231 120 07	<b>Starkenburg;</b> Bernkastel-Wittlich	56843	235 135 04	<b>Thomm;</b> Trier-Saarburg	54317
133 102 07	<b>Staudernheim;</b> Bad Kreuznach	55568	140 149 02	<b>Thörlingen;</b> Rhein-Hunsrück-Kreis	56291
143 073 10	<b>Staudt;</b> Westerwaldkreis	56424	235 134 06	<b>Thörnich;</b> Trier-Saarburg	54340
138 069 03	<b>Stebach;</b> Neuwied	56276	137 101 04	<b>Thür;</b> Mayen-Koblenz	56743
233 241 05	<b>Steffeln;</b> Daun	54597	140 150 07	<b>Tiefenbach;</b> Rhein-Hunsrück-Kreis	55471
138 070 05	<b>Steimel;</b> Neuwied	57614	133 104 01	<b>Tiefenthal;</b> Bad Kreuznach	55546
331 062 05	<b>Stein-Bockenheim;</b> Alzey-Worms	55599	332 044 04	<b>Tiefenthal;</b> Bad Dürkheim	67311
143 295 06	<b>Stein-Neukirch;</b> Westerwaldkreis	56479	140 151 04	<b>Todenroth;</b> Rhein-Hunsrück-Kreis	55481
143 296 02	<b>Stein-Wingert;</b> Westerwaldkreis	57629	231 124 07	<b>Traben-Trarbach, Stadt;</b> Bernkastel-Wittlich	56841
340 050 06	<b>Steinalben;</b> Südwestpfalz	66851	133 105 02	<b>Tralsen;</b> Bad Kreuznach	55595
140 148 05	<b>Steinbach;</b> Rhein-Hunsrück-Kreis	56291	235 136 05	<b>Trassem;</b> Trier-Saarburg	54441
333 075 06	<b>Steinbach am Donnersberg;</b> Donnersbergkreis	67808	339 058 01	<b>Trechtingshausen;</b> Mainz-Bingen	55413
336 096 02	<b>Steinbach am Glan;</b> Kusel	66909	135 082 04	<b>Treis-Karden;</b> Cochem-Zell	56253
232 313 04	<b>Steinborn;</b> Bitburg-Prüm	54655	211 000 00	<b>Trier, kreisfreie Stadt</b>	54290
143 294 02	<b>Steinebach an der Wied;</b> Westerwaldkreis	57629	131 079 01	<b>Trierscheid;</b> Ahrweiler	53520
132 107 05	<b>Steinebach/Sieg;</b> Altenkirchen (Westerwald)	57520	235 137 07	<b>Trierweiler;</b> Trier-Saarburg	54311
233 067 01	<b>Steineberg;</b> Daun	54552	137 102 02	<b>Trimbs;</b> Mayen-Koblenz	56753
143 074 08	<b>Steinefrenz;</b> Westerwaldkreis	56414	232 126 02	<b>Trimport;</b> Bitburg-Prüm	54636
143 075 07	<b>Steinen;</b> Westerwaldkreis	56244	335 047 04	<b>Trippstadt;</b> Kaiserslautern	67705
132 108 05	<b>Steineroth;</b> Altenkirchen (Westerwald)	57518	231 207 05	<b>Trittenheim;</b> Bernkastel-Wittlich	54349
337 076 02	<b>Steinfeld;</b> Südliche Weinstraße	76889	340 052 03	<b>Trulben;</b> Südwestpfalz	66957
233 068 01	<b>Steiningen;</b> Daun	54552			
141 130 03	<b>Steinsberg;</b> Rhein-Lahn-Kreis	56379			
334 030 04	<b>Steinweiler;</b> Germersheim	76872	232 127 05	<b>Übereisenbach;</b> Bitburg-Prüm	54689
335 044 08	<b>Steinwenden;</b> Kaiserslautern	66879	331 064 06	<b>Udenheim;</b> Alzey-Worms	55288
335 045 04	<b>Steitzenberg;</b> Kaiserslautern	67705	233 075 01	<b>Üdersdorf;</b> Daun	54552
333 076 04	<b>Stetten;</b> Donnersbergkreis	67294	233 074 01	<b>Udler;</b> Daun	54552
134 087 04	<b>Stipshausen;</b> Birkenfeld	55758	339 059 04	<b>Uelversheim;</b> Mainz-Bingen	55278
232 124 02	<b>Stockem;</b> Bitburg-Prüm	54646	233 242 04	<b>Uersfeld;</b> Daun	56767
			233 243 04	<b>Ueß;</b> Daun	56767

GE-Schl.	Gemeinde; Kreis	PLZ	GE-Schl.	Gemeinde; Kreis	PLZ
140 153 03	<b>Uhler</b> ; Rhein-Hunsrück-Kreis	56290	137 227 05	<b>Waldesch</b> ; Mayen-Koblenz	56323
135 083 03	<b>Ulmen</b> ; Cochem-Zell	56766	340 054 06	<b>Waldfischbach-Burgalben</b> ; Südwestpfalz	67714
336 099 01	<b>Ulmet</b> ; Kusel	66887	333 079 01	<b>Waldgrehweiler</b> ; Donnersbergkreis	67822
339 060 07	<b>Undenheim</b> ; Mainz-Bingen	55278	337 080 01	<b>Waldhambach</b> ; Südliche Weinstraße	76857
138 073 07	<b>Unkel, Stadt</b> ; Neuwied	53572	232 130 05	<b>Waldhof-Falkenstein</b> ; Bitburg-Prüm	54673
333 078 01	<b>Unkenbach</b> ; Donnersbergkreis	67823	133 108 08	<b>Waldlaubersheim</b> ; Bad Kreuznach	55444
143 300 01	<b>Unnau</b> ; Westerwaldkreis	57648	335 048 03	<b>Waldleiningen</b> ; Kaiserslautern	67693
336 100 04	<b>Unterjeckenbach</b> ; Kusel	67746	336 102 06	<b>Waldmohr</b> ; Kusel	66914
143 077 04	<b>Untershausen</b> ; Westerwaldkreis	56412	143 303 06	<b>Waldmühlen</b> ; Westerwaldkreis	56479
140 154 04	<b>Unzenberg</b> ; Rhein-Hunsrück-Kreis	55483	131 081 03	<b>Waldorf</b> ; Ahrweiler	53498
232 128 05	<b>Uppershausen</b> ; Bitburg-Prüm	54673	235 141 04	<b>Waldrach</b> ; Trier-Saarburg	54320
138 074 05	<b>Urbach</b> ; Neuwied	56317	337 081 01	<b>Waldrohrbach</b> ; Südliche Weinstraße	76857
137 224 07	<b>Urbar</b> ; Mayen-Koblenz	56182	338 026 05	<b>Waldsee</b> ; Ludwigshafen	67165
140 155 06	<b>Urbar</b> ; Rhein-Hunsrück-Kreis	55430	235 142 02	<b>Waldweiler</b> ; Trier-Saarburg	54429
135 084 02	<b>Urmersbach</b> ; Cochem-Zell	56761	135 088 05	<b>Walhausen</b> ; Cochem-Zell	56865
137 225 08	<b>Urmitz</b> ; Mayen-Koblenz	56220	233 079 01	<b>Wallenborn</b> ; Daun	54570
135 085 03	<b>Urschmitt</b> ; Cochem-Zell	56825	232 131 03	<b>Wallendorf</b> ; Bitburg-Prüm	54675
231 125 01	<b>Ürzig</b> ; Bernkastel-Wittlich	54539	232 318 06	<b>Waltersheim</b> ; Bitburg-Prüm	54597
232 129 04	<b>Usch</b> ; Bitburg-Prüm	54655	331 068 06	<b>Wallertheim</b> ; Alzey-Worms	55578
232 102 05	<b>Utscheid</b> ; Bitburg-Prüm	54675	340 225 07	<b>Wallhalben</b> ; Südwestpfalz	66917
232 333 01	<b>Üttfeld</b> ; Bitburg-Prüm	54619	133 109 06	<b>Wallhausen</b> ; Bad Kreuznach	55595
140 156 02	<b>Utzenhain</b> ; Rhein-Hunsrück-Kreis	56291	132 111 02	<b>Wallmenroth</b> ; Altenkirchen (Westerwald)	57584
233 077 01	<b>Utzerath</b> ; Daun	54552	143 304 08	<b>Wallmerod</b> ; Westerwaldkreis	56414
233 076 03	<b>Üxheim</b> ; Daun	54579	231 127 03	<b>Wallscheid</b> ; Bernkastel-Wittlich	54531
<b>V</b>					
137 226 07	<b>Vallendar, Stadt</b> ; Mayen-Koblenz	56179	233 080 03	<b>Walsdorf</b> ; Daun	54578
135 086 01	<b>Valwig</b> ; Cochem-Zell	56812	340 226 08	<b>Walshausen</b> ; Südwestpfalz	66484
134 089 03	<b>Veitsrodt</b> ; Birkenfeld	55758	337 082 05	<b>Walsheim</b> ; Südliche Weinstraße	76833
231 126 01	<b>Veldenz</b> ; Bernkastel-Wittlich	54472	132 112 04	<b>Walterschen</b> ; Altenkirchen (Westerwald)	57632
331 065 06	<b>Vendersheim</b> ; Alzey-Worms	55578	133 110 08	<b>Warmstroth</b> ; Bad Kreuznach	55442
337 077 03	<b>Venningen</b> ; Südliche Weinstraße	67482	333 080 06	<b>Wartenberg-Rohrbach</b> ; Donnersbergkreis	67681
138 075 04	<b>Vettelschoß</b> ; Neuwied	53560	141 133 03	<b>Wasenbach</b> ; Rhein-Lahn-Kreis	56370
143 078 07	<b>Vielbach</b> ; Westerwaldkreis	56244	131 209 04	<b>Wassenach</b> ; Ahrweiler	56653
235 140 02	<b>Vierherrenborn</b> ; Trier-Saarburg	54314	235 143 03	<b>Wasserliesch</b> ; Trier-Saarburg	54332
340 053 03	<b>Vinningen</b> ; Südwestpfalz	66957	332 047 04	<b>Wattenheim</b> ; Bad Dürkheim	67319
137 105 03	<b>Virneburg</b> ; Mayen-Koblenz	56729	232 320 06	<b>Watzerath</b> ; Bitburg-Prüm	54595
337 078 01	<b>Völkersweiler</b> ; Südliche Weinstraße	76857	235 144 03	<b>Wawern</b> ; Trier-Saarburg	54441
132 110 01	<b>Volkerzen</b> ; Altenkirchen (Westerwald)	57612	232 321 06	<b>Wawern</b> ; Bitburg-Prüm	54612
137 106 04	<b>Volkesfeld</b> ; Mayen-Koblenz	56745	232 322 01	<b>Waxweiler</b> ; Bitburg-Prüm	54649
134 090 03	<b>Vollmersbach</b> ; Birkenfeld	55758	131 210 04	<b>Wehr</b> ; Ahrweiler	56653
334 031 04	<b>Vollmersweiler</b> ; Germersheim	76744	131 211 04	<b>Weibern</b> ; Ahrweiler	56745
133 106 01	<b>Volxheim</b> ; Bad Kreuznach	55546	134 091 03	<b>Weiden</b> ; Birkenfeld	55758
337 079 02	<b>Vorderweidenthal</b> ; Südliche Weinstraße	76889	233 081 01	<b>Weidenbach</b> ; Daun	54570
<b>W</b>					
331 066 03	<b>Wachenheim</b> ; Alzey-Worms	67591	141 134 07	<b>Weidenbach</b> ; Rhein-Lahn-Kreis	56355
332 046 06	<b>Wachenheim an der Weinstraße, Stadt</b> ; Bad Dürkheim	67157	143 305 07	<b>Weidenhahn</b> ; Westerwaldkreis	56244
339 061 05	<b>Wackernheim</b> ; Mainz-Bingen	55263	332 048 05	<b>Weidenthal</b> ; Bad Dürkheim	67475
135 087 03	<b>Wagenhausen</b> ; Cochem-Zell	56826	232 132 05	<b>Weidingen</b> ; Bitburg-Prüm	54636
140 158 07	<b>Wahlbach</b> ; Rhein-Hunsrück-Kreis	55494	135 089 03	<b>Weiler</b> ; Cochem-Zell	56825
140 159 04	<b>Wahlenau</b> ; Rhein-Hunsrück-Kreis	55491	137 110 03	<b>Weiler</b> ; Mayen-Koblenz	56729
331 067 01	<b>Wahlheim</b> ; Alzey-Worms	55234	339 063 01	<b>Weiler bei Bingen</b> ; Mainz-Bingen	55413
143 301 02	<b>Wahlrod</b> ; Westerwaldkreis	57614	133 111 07	<b>Weiler bei Monzingen</b> ; Bad Kreuznach	55627
336 101 02	<b>Wahnwegen</b> ; Kusel	66909	335 049 09	<b>Weilerbach</b> ; Kaiserslautern	67685
143 302 06	<b>Waigandshain</b> ; Westerwaldkreis	56477	141 135 06	<b>Weinähr</b> ; Rhein-Lahn-Kreis	56379
339 062 01	<b>Waldalgesheim</b> ; Mainz-Bingen	55425	334 032 05	<b>Weingarten (Pfalz)</b> ; Germersheim	67366
133 107 06	<b>Waldböckelheim</b> ; Bad Kreuznach	55596	339 064 04	<b>Weinolsheim</b> ; Mainz-Bingen	55278
138 076 08	<b>Waldbreitbach</b> ; Neuwied	56588	133 112 06	<b>Weinsheim</b> ; Bad Kreuznach	55595
			232 226 06	<b>Weinsheim</b> ; Bitburg-Prüm	54595
			141 136 08	<b>Weisel</b> ; Rhein-Lahn-Kreis	56348
			332 049 02	<b>Weisenheim am Berg</b> ; Bad Dürkheim	67273
			332 050 02	<b>Weisenheim am Sand</b> ; Bad Dürkheim	67256

GE-Schl.	Gemeinde; Kreis	PLZ	GE-Schl.	Gemeinde; Kreis	PLZ
137 228 08	<b>Weißenthurm, Stadt;</b> Mayen-Koblenz	56575	333 083 01	<b>Winterborn;</b> Donnersbergkreis	67822
132 113 03	<b>Weitefeld;</b> Altenkirchen (Westerwald)	57586	133 116 07	<b>Winterburg;</b> Bad Kreuznach	55595
134 092 04	<b>Weitersbach;</b> Birkenfeld	55624	232 328 06	<b>Winterscheid;</b> Bitburg-Prüm	54608
133 113 03	<b>Weitersborn;</b> Bad Kreuznach	55629	339 066 04	<b>Wintersheim;</b> Mainz-Bingen	67587
137 229 07	<b>Weitersburg;</b> Mayen-Koblenz	56191	232 329 06	<b>Winterspelt;</b> Bitburg-Prüm	54616
333 081 03	<b>Weitersweiler;</b> Donnersbergkreis	67808	141 140 07	<b>Winterwerb;</b> Rhein-Lahn-Kreis	56355
233 244 04	<b>Welcherath;</b> Daun	53518	231 133 01	<b>Wintrich;</b> Bernkastel-Wittlich	54487
336 103 01	<b>Welchweiler;</b> Kusel	66887	131 086 01	<b>Wirft;</b> Ahrweiler	53534
339 065 08	<b>Welgesheim;</b> Mainz-Bingen	55576	135 090 01	<b>Wirfus;</b> Cochem-Zell	56814
143 306 02	<b>Welkenbach;</b> Westerwaldkreis	57644	143 081 10	<b>Wirges, Stadt;</b> Westerwaldkreis	56422
235 146 03	<b>Wellen;</b> Trier-Saarburg	54441	143 082 05	<b>Wirscheid;</b> Westerwaldkreis	56237
137 112 02	<b>Welling;</b> Mayen-Koblenz	56753	134 095 03	<b>Wirschweiler;</b> Birkenfeld	55758
235 501 07	<b>Welschbillig;</b> Trier-Saarburg	54298	132 117 08	<b>Wissen, Stadt;</b> Altenkirchen (Westerwald)	57537
137 113 03	<b>Welschenbach;</b> Mayen-Koblenz	56729	232 501 02	<b>Wißmannsdorf;</b> Bitburg-Prüm	54636
143 079 04	<b>Welschneudorf;</b> Westerwaldkreis	56412	143 084 05	<b>Wittgert;</b> Westerwaldkreis	56237
141 137 07	<b>Welterod;</b> Rhein-Lahn-Kreis	56357	231 134 00	<b>Wittlich, Stadt;</b> Bernkastel-Wittlich	54516
143 307 09	<b>Weltersburg;</b> Westerwaldkreis	56459	138 078 05	<b>Woldert;</b> Neuwied	57614
331 070 05	<b>Wendelsheim;</b> Alzey-Worms	55234	143 085 07	<b>Wölferlingen;</b> Westerwaldkreis	56244
132 114 01	<b>Werkhausen;</b> Altenkirchen (Westerwald)	57635	339 202 08	<b>Wolfsheim;</b> Mainz-Bingen	55578
337 083 01	<b>Wernersberg;</b> Südliche Weinstraße	76857	336 105 07	<b>Wolfstein, Stadt;</b> Kusel	67752
143 080 08	<b>Weroth;</b> Westerwaldkreis	56414	137 231 06	<b>Wolken;</b> Mayen-Koblenz	56332
131 082 01	<b>Wershofen;</b> Ahrweiler	53520	135 091 03	<b>Wollmerath;</b> Cochem-Zell	56826
340 055 07	<b>Weselberg;</b> Südwestpfalz	66919	331 072 05	<b>Wöllstein;</b> Alzey-Worms	55597
143 308 09	<b>Westerburg, Stadt;</b> Westerwaldkreis	56457	132 118 01	<b>Wölmersen;</b> Altenkirchen (Westerwald)	57635
143 309 06	<b>Westernohe;</b> Westerwaldkreis	56479	232 137 02	<b>Wolsfeld;</b> Bitburg-Prüm	54636
334 033 05	<b>Westheim (Pfalz);</b> Germersheim	67368	140 163 04	<b>Womrath;</b> Rhein-Hunsrück-Kreis	55481
331 071 04	<b>Westhofen;</b> Alzey-Worms	67593	331 075 05	<b>Wonsheim;</b> Alzey-Worms	55599
232 133 02	<b>Wettlingen;</b> Bitburg-Prüm	54646	140 164 04	<b>Woppenroth;</b> Rhein-Hunsrück-Kreis	55490
141 138 08	<b>Weyer;</b> Rhein-Lahn-Kreis	56357	319 000 00	<b>Worms, kreisfreie Stadt</b>	67547
132 115 01	<b>Weyerbush;</b> Altenkirchen (Westerwald)	57635	331 073 06	<b>Wörrstadt;</b> Alzey-Worms	55286
337 084 03	<b>Weyher in der Pfalz;</b> Südliche Weinstraße	76835	334 501 00	<b>Wörth am Rhein, Stadt;</b> Germersheim	76744
134 093 03	<b>Wickenrodt;</b> Birkenfeld	55758	140 165 04	<b>Würrich;</b> Rhein-Hunsrück-Kreis	56858
140 161 06	<b>Wiebelsheim;</b> Rhein-Hunsrück-Kreis	56291	333 084 05	<b>Würzweiler;</b> Donnersbergkreis	67808
143 310 02	<b>Wied;</b> Westerwaldkreis	57629	140 166 07	<b>Wüschheim;</b> Rhein-Hunsrück-Kreis	55471
137 114 02	<b>Wierschem;</b> Mayen-Koblenz	56294			
232 134 02	<b>Wiersdorf;</b> Bitburg-Prüm	54636			
340 227 08	<b>Wiesbach;</b> Südwestpfalz	66894			
233 083 03	<b>Wiesbaum;</b> Daun	54578			
131 083 01	<b>Wiesemscheid;</b> Ahrweiler	53534	143 315 06	<b>Zehnhausen bei Rennerod;</b> Westerwaldkreis	56477
336 104 04	<b>Wiesweiler;</b> Kusel	67744	143 316 08	<b>Zehnhausen bei Wallmerod;</b> Westerwaldkreis	56414
340 057 02	<b>Wilgartswiesen;</b> Südwestpfalz	76848	334 036 01	<b>Zeiskam;</b> Germersheim	67378
143 311 06	<b>Willingen;</b> Westerwaldkreis	56479	135 092 05	<b>Zell (Mosel), Stadt;</b> Cochem-Zell	56856
143 312 09	<b>Willmenrod;</b> Westerwaldkreis	56459	333 501 03	<b>Zellertal;</b> Donnersbergkreis	67308
132 116 04	<b>Willroth;</b> Altenkirchen (Westerwald)	56594	231 136 01	<b>Zeltingen-Rachtig;</b> Bernkastel-Wittlich	54492
231 132 02	<b>Willwerscheid;</b> Bernkastel-Wittlich	54533	235 151 07	<b>Zemmer;</b> Trier-Saarburg	54313
232 135 04	<b>Wilsecker;</b> Bitburg-Prüm	54655	232 331 04	<b>Zendscheid;</b> Bitburg-Prüm	54655
235 148 03	<b>Wiltingen;</b> Trier-Saarburg	54459	235 152 02	<b>Zerf;</b> Trier-Saarburg	54314
134 094 02	<b>Wilzenberg-Hußweiler;</b> Birkenfeld	55767	135 093 02	<b>Zettingen;</b> Cochem-Zell	56761
131 084 01	<b>Wimbach;</b> Ahrweiler	53518	132 119 04	<b>Ziegenhain;</b> Altenkirchen (Westerwald)	57632
235 149 05	<b>Wincheringen;</b> Trier-Saarburg	54457	135 094 04	<b>Zilshausen;</b> Cochem-Zell	56288
334 034 04	<b>Winden;</b> Germersheim	76872	141 141 06	<b>Zimmerschied;</b> Rhein-Lahn-Kreis	56379
141 139 06	<b>Winden;</b> Rhein-Lahn-Kreis	56379	339 067 06	<b>Zornheim;</b> Mainz-Bingen	55270
133 114 04	<b>Windesheim;</b> Bad Kreuznach	55452	339 068 08	<b>Zotzenheim;</b> Mainz-Bingen	55576
138 077 01	<b>Windhagen;</b> Neuwied	53578	235 153 01	<b>Züsch;</b> Trier-Saarburg	54422
233 084 01	<b>Winkel (Eifel);</b> Daun	54558	320 000 00	<b>Zweibrücken, kreisfreie Stadt</b>	66482
143 313 02	<b>Winkelbach;</b> Westerwaldkreis	57644	232 138 05	<b>Zweifelscheid;</b> Bitburg-Prüm	54673
143 314 09	<b>Winnen;</b> Westerwaldkreis	56459			
131 085 01	<b>Winnerath;</b> Ahrweiler	53520			
137 230 06	<b>Winningen;</b> Mayen-Koblenz	56333			
333 503 06	<b>Winnweiler;</b> Donnersbergkreis	67722			
232 327 06	<b>Winringen;</b> Bitburg-Prüm	54614			
133 115 06	<b>Winterbach;</b> Bad Kreuznach	55595			
340 228 07	<b>Winterbach (Pfalz);</b> Südwestpfalz	66484			