

# RheinlandPfalz

STATISTISCHE  
BERICHTE



Herausgeber:

Statistisches Landesamt  
Rheinland-Pfalz

Mainzer Straße 14-16  
56130 Bad Ems

Telefon 02603 71-0

Telefax 02603 71-3150

E-Mail [poststelle@statistik.rlp.de](mailto:poststelle@statistik.rlp.de)

Internet [www.statistik.rlp.de](http://www.statistik.rlp.de)

---

Kennziffer: L II - j/07

Oktober 2008

Bestellnr.: L2073 200700

## Realsteuervergleich 2007

335/08

---

© STATISTISCHES LANDESAMT RHEINLAND-PFALZ · BAD EMS · 2008

ISSN-1430-5151

Für nichtgewerbliche Zwecke sind Vervielfältigung und unentgeltliche Verbreitung, auch auszugsweise, mit Quellenangabe gestattet. Die Verbreitung, auch auszugsweise, über elektronische Systeme/Datenträger bedarf der vorherigen Zustimmung. Alle übrigen Rechte bleiben vorbehalten.

**Zeichenerklärung**  
(nach DIN 55301)

0	weniger als die Hälfte von 1 in der letzten besetzten Stelle, jedoch mehr als nichts
-	nichts vorhanden (genau Null)
...	Angabe fällt später an
/	keine Angabe, da Zahlenwert nicht sicher genug
.	Zahlenwert unbekannt oder geheim zu halten
x	Tabellenfach gesperrt, weil Aussage nicht sinnvoll
D	Durchschnitt
p	vorläufige Zahl
r	berichtigte Zahl
s	geschätzte Zahl
( )	Aussagewert eingeschränkt, da die Zahl statistisch unsicher ist

Geringfügige Abweichungen in den Summen sind auf Runden der Zahlen zurückzuführen.  
Abweichungen gegenüber früheren Veröffentlichungen erklären sich durch inzwischen vorgenommene Korrekturen.

Bei Abgrenzung von Größenklassen wird im Allgemeinen anstelle einer ausführlichen Beschreibung wie  
„von 50 bis unter 100“ die Kurzform „50-100“ verwendet.

## Inhalt

	<b>Seite</b>
<b>I Grundlagen der Erhebung</b>	
1. Erhebungsprogramm .....	4
2. Datengrundlagen .....	4
3. Kommunale Steuereinnahmen .....	4
4. Berechnungsmodus im Realsteuervergleich .....	7
5. Aufbereitungs- und Auswertungsprogramm .....	8
<b>II Tabellen</b>	
<b>1 Kassenmäßige Steuereinnahmen der Gemeinden und Gemeindeverbände</b>	
10 Kassenmäßige Steuereinnahmen der Gemeinden und Gemeindeverbände 2001 bis 2007 nach Gebietskörperschaftsgruppen und Gemeindegrößenklassen .....	15
11 Kassenmäßige Steuereinnahmen der Gemeinden und Gemeindeverbände 2001 bis 2007 nach Verwaltungsbezirken .....	16
12 Kassenmäßige Steuereinnahmen der Gemeinden und Gemeindeverbände 2007 nach Arten und Verwaltungsbezirken .....	18
13 Kassenmäßige Steuereinnahmen der Gemeinden und Gemeindeverbände 2007 nach Arten sowie Gebietskörperschaftsgruppen und Gemeindegrößenklassen .....	20
<b>2 Realsteuervergleich</b>	
20 Realsteuergrundbeträge 2007 nach Gebietskörperschaftsgruppen und Gemeindegrößenklassen .....	21
21 Gewogene Durchschnittshebesätze der Realsteuern 2005 bis 2007 nach Gebietskörperschaftsgruppen und Gemeindegrößenklassen .....	21
22 Realsteueraufbringungskraft und Steuereinnahmekraft der Gemeinden 2007 nach Gebietskörperschaftsgruppen und Gemeindegrößenklassen .....	22
23 Realsteuergrundbeträge 2007 nach Verwaltungsbezirken .....	23
24 Realsteueraufbringungskraft und Steuereinnahmekraft der Gemeinden 2007 nach Verwaltungsbezirken .....	24
25 Gewogene Durchschnittshebesätze der Realsteuern 2005 bis 2007 nach Verwaltungsbezirken .....	26
26 Streuung der Realsteuerhebesätze 2007 nach Hebesatzgruppen und Gemeindegrößenklassen .....	27
<b>3 Gemeindeergebnisse</b>	
30 Steuereinnahmen, Realsteuerhebesätze, Realsteueraufbringungskraft und Steuereinnahmekraft der Gemeinden 2007 .....	28
<b>III Schaubilder</b>	
Steuereinnahmekraft der Gemeinden 2007 .....	10
Kassenmäßige Steuereinnahmen der Gemeinden 2007 .....	11
Steuereinnahmekraft der Gemeinden 2007 .....	11
Steuereinnahmekraft der Gemeinden 1990, 1995, 2000 bis 2007 .....	12
Kassenmäßige Steuereinnahmen der Gemeinden und Gemeindeverbände 2007 .....	12
Steuereinnahmekraft der Gemeinden 1990, 2000 und 2007 .....	13
Streuung der Realsteuerhebesätze 1990, 2000 und 2007 nach Hebesatzgruppen .....	14
<b>IV Alphabetisches Verzeichnis der Verbandsgemeinden und Gemeinden .....</b>	<b>116</b>

# I. Grundlagen der Erhebung

## 1. Erhebungsprogramm

Nach dem Gesetz über Finanz- und Personalstatistiken in der Fassung der Bekanntmachung vom 22. Februar 2006 (BGBl. I S. 438) wird jährlich eine Bundesstatistik über das Steueraufkommen und die Hebesätze der Realsteuern der Gemeinden durchgeführt.

Zweck des Realsteuervergleichs ist die landeseinheitliche Berechnung von Steuerkraftzahlen um vergleichba-

re Indikatoren für die wirtschaftliche Leistungsfähigkeit der Gemeinden zu erhalten.

Diese Veröffentlichung enthält deshalb ausschließlich Angaben über die kommunalen Steuereinnahmen, über die Grundbeträge, die Hebesätze und der aus den Steuereinnahmen abzuleitenden Steuerkraftzahlen.

## 2. Datengrundlagen

Grundlage für den Realsteuervergleich sind die Realsteuerhebesätze und die Steuereinnahmen der Gemeinden. Während die Realsteuerhebesätze eigens für den Realsteuervergleich erhoben werden, kann das kassenmäßige Istaufkommen der Steuern der Städte und Gemeinden aus der vierteljährlichen Kassenstatistik übernommen werden.

Die Angaben werden der vierteljährlichen Kassenstatistik entnommen, da deren Ergebnisse im Gegensatz zur Haushaltsrechnungsstatistik zu einem sehr viel früheren Zeitpunkt zur Verfügung stehen. Anders als die Haushaltsrechnungsstatistik erfasst die vierteljährliche Kassenstatistik die kassenmäßigen Istaufgaben und Isteinnahmen in dem Zeitraum, in dem sie eingegangen bzw. ausgezahlt worden sind, unabhängig davon, für welchen Zeitraum sie verrechnet werden. Das ist insbesondere für die Beträge von Bedeutung, die in der Auslaufperiode zu Beginn eines neuen Jahres noch in den Büchern für das vorangegangene Haushaltsjahr verbucht werden. In der Vierteljahresstatistik werden sie bereits in den Meldungen für das neue Kalenderjahr nachgewiesen.

Abweichend von diesem Grundsatz werden jedoch für die Gewerbesteuerumlage sowie den Gemeindeanteil an der Einkommensteuer und an der Umsatzsteuer die für das betreffende Jahr berechneten Beträge nachgewiesen. Im Falle der Gewerbesteuerumlage hat dies den außerordentlichen Vorteil, dass das Ergebnis der Berechnung mit dem Aufkommen aus der Gewerbesteuer korrespondiert, während die in einem Vierteljahr gezahlte Gewerbesteuerumlage sich auf die im vorangegangenen Vierteljahr vereinnahmten Gewerbesteuerbeträge bezieht. Da außerdem vielfach ein Interesse daran besteht, die Minderung der Steuereinnahmen durch die Gewerbesteuerumlage mit den Einnahmen aus dem Gemeindeanteil an der Einkommensteuer zu vergleichen, erschien es zweckmäßig, auch die sich aus der Beteiligung der Gemeinden an der Einkommensteuer und an der Umsatzsteuer ergebenden Einnahmen aufgrund der Berechnungsergebnisse darzustellen, sodass sie sich in ihrer zeitlichen Abgrenzung mit den Ausgaben für die Zahlung der Gewerbesteuerumlage decken.

## 3. Kommunale Steuereinnahmen

### Grundsteuer A und B

Die Gemeinden sind durch das Grundsteuergesetz vom 7. August 1973 (BGBl. I S. 965), zuletzt geändert durch Artikel 6 des Gesetzes vom 1. September 2005 (BGBl. I S. 2676) ermächtigt, von dem in ihrem Gebiet liegenden Grundbesitz Grundsteuer zu erheben. Hierbei wird zwischen der in § 2 Nr.1 geregelten Grundsteuer A für Grundstücke der Landwirtschaft und der Grundsteuer B für bebaute oder bebaubare Grundstücke und Gebäude (§ 2 Nr. 2 Grundsteuergesetz) unterschieden.

### Gewerbesteuer und Gewerbesteuerumlage

Die Einnahmen aus der Gewerbesteuer stehen grundsätzlich den Gemeinden zu. Seit 1969 besteht die Möglichkeit zur Festlegung einer Gewerbesteuerumlage,

über die Bund und Länder an dem Aufkommen beteiligt werden. Die rechtliche Grundlage hierzu wurde mit der Neufassung des Art. 106 GG durch das 21. Gesetz zur Änderung des Grundgesetzes vom 12.05.1969 geschaffen.

Die Gewerbesteuerumlage einer Gemeinde wird in der Weise berechnet, dass das Istaufkommen aus der Gewerbesteuer im Erhebungsjahr durch den von der Gemeinde für dieses Jahr festgesetzten Hebesatz der Steuer dividiert und mit einem Vervielfältiger multipliziert wird:

$$\text{Gewerbesteuerumlage} = \frac{\text{Istaufkommen}}{\text{Hebesatz in \%}} \times \left( \text{Vervielfältiger in \%} \right)$$

Der Anteil der Gewerbesteuerumlage am Steueraufkommen ist daher um so höher, je niedriger der Hebesatz einer Gemeinde ist.

Weiter wird der mit dem Faktor 100 multiplizierte Quotient aus dem Istaufkommen und Hebesatz in % als Grundbetrag bezeichnet. Der Grundbetrag kann daher als ein fiktiver, aus dem Gewerbesteueraufkommen abgeleiteter, Messbetrag interpretiert werden.

Der zur Berechnung der Gewerbesteuerumlage anzusetzende Vervielfältiger ergibt sich aus der Summe des Bundes- und des Landesvervielfältigers. Während in den Jahren 1970 bis 1994 Bundes- und Landesverviel-

fältiger immer identisch waren, unterscheiden sich diese ab 1995. Seit dem Jahr 1990 kann der Landesvervielfältiger zusätzlich um eine Erhöhungszahl angehoben werden. Die Höhe des aktuellen Bundes- und Landesvervielfältigers ist in § 6 Absatz 3, die Höhe der Erhöhungszahl in § 6 Absatz 5 des Gemeindefinanzreformgesetzes in der Fassung der Bekanntmachung vom 4. April 2001 (BGBl. I S. 482), zuletzt geändert durch Artikel 11 des Gesetzes vom 14. August 2007 (BGBl. I S. 1912) geregelt.

### Entwicklung der Gewerbesteuerumlage

Jahr	Gewerbesteuerumlage				
	insgesamt	Bundesanteil	Landesanteil		
			zusammen	Faktor ohne Erhöhungszahl	Erhöhung für Fonds „Deutsche Einheit“
	Vervielfältiger in %				
1970 – 1979	120	60	60	60	
1980 – 1982	80	40	40	40	
1983	58	29	29	29	
1984 – 1989	52	26	26	26	
1990 – 1991	54	26	28	26	2
1992	57	26	31	26	5
1993	39	14	25	14	11
1994	56	19	37	19	18
1995	79	19	60	48	12
1996 – 1997	78	19	59	48	11
1998	84	19	65	55	10
1999 – 2000	83	19	64	55	9
2001	91	24	67	59	8
2002	102	30	72	65	7
2003	114	36	78	71	7
2004	82	20	62	55	7
2005	81	19	62	54	8
2006	74	16	58	51	7
2007	73	16	57	51	6
2008	65	12	53	47	6

### Gemeindeanteil an der Einkommensteuer

Gemäß Art. 106 Absatz 5 GG steht den Gemeinden ein Anteil an dem Aufkommen aus der Einkommensteuer nach der Höhe der Einkommensteuerleistungen ihrer Einwohner zu. Auf dieser Bestimmung des Grundgesetzes fußend, wurde der *Gemeindeanteil an der Einkommensteuer* durch § 1 des Gemeindefinanzreform-

gesetzes vom 08.09.1969 auf 14 % des Aufkommens aus der Lohnsteuer und der veranlagten Einkommensteuer festgesetzt. Auszugehen ist dabei von den Steuerbeträgen, die von den Steuerbehörden im Gebiet eines Landes vereinnahmt werden, bei der Lohnsteuer nach der Zerlegung gemäß § 5 des Zerlegungsgesetzes vom 25.02.1971. Dieser Gemeindeanteil von 14 %

wurde durch das Steueränderungsgesetz 1979 vom 30.11.1978 (Art. 13 Nr. 1 in Verbindung mit Art. 16 Abs. 4) ab 1980 auf 15 % angehoben. Mit der Einführung des Zinsabschlags 1993 sind die Gemeinden durch das Gesetz zur Neuordnung der Zinsbesteuerung vom 09.11.1992 am Aufkommen aus dem Zinsabschlag mit 12 % beteiligt.

Die weitere Aufteilung des gesamten Gemeindeanteils an der Einkommensteuer auf die einzelnen Gemeinden erfolgt nach einem Schlüssel, dem die im Rahmen der Lohn- und Einkommensteuerstatistiken ermittelten Lohn- und Einkommensteuerbeträge zugrunde liegen. Da jedoch die Gefahr besteht, dass sich bei einer Beteiligung der Gemeinden an der Einkommensteuer, die die Höhe der Einkommensteuerzahlungen ihrer Einwohner

in vollem Umfang berücksichtigt, zu starke Ungleichgewichte in dem Pro-Kopf-Aufkommen ergeben, werden für die Ermittlung der Schlüsselzahlen nur die Lohn- und Einkommensteuerbeträge berücksichtigt, die aus der Versteuerung der Einkommen bis zu bestimmten Sockelbeträgen anfallen. Bei allen Lohn- und Einkommensteuerpflichtigen, deren versteuertes Einkommen diese Sockelbeträge überschreitet, werden Lohn- und Einkommensteuerbeträge angesetzt, die sich ergeben, wenn das versteuerte Einkommen dem Sockelbetrag entspricht. Die Sockelbeträge wurden seit 1970 in Abständen von mehreren Jahren erhöht, um sie an die allgemeine Einkommensentwicklung anzupassen.

**Berechnung des Schlüssels zur Aufteilung des für die Gemeinden insgesamt zur Verfügung stehenden Anteils an der Einkommensteuer auf die einzelnen Gemeinden nach § 3 Gemeindefinanzreformgesetz – Sockelbeträge für das zu berücksichtigende versteuerte Einkommen –**

Jahr	Sockelbeträge <sup>1)</sup>	Gesetzliche Grundlage
1970 – 1971	4 090 / 8 181	Gesetz zur Neuordnung der Gemeindefinanzen vom 08.09.1969
1972 – 1978	8 181 / 16 361	Gesetz zur Änderung des Gemeindefinanzreformgesetzes vom 27.12.1971
1979 – 1984	12 782 / 25 565	Zweites Gesetz zur Änderung des Gemeindefinanzreformgesetzes vom 19.01.1979
1985 – 1993	16 361 / 32 723	Drittes Gesetz zur Änderung des Gemeindefinanzreformgesetzes vom 20.12.1984
1994	20 452 / 40 903	Gesetz zur Änderung des Gemeindefinanzreformgesetzes vom 07.03.1994
1995 – 1999	20 452 / 40 903	Gesetz zur Neuordnung der Gemeindefinanzen vom 06.02.1995
2000 – 2002	25 565 / 51 129	Sechstes Gesetz zur Änderung des Gemeindefinanzreformgesetzes vom 17.12.1999
seit 2003	30 000 / 60 000	Siebtendes Gesetz zur Änderung des Gemeindefinanzreformgesetzes vom 17.06.2003

1) Die zweite Zahl gibt den Sockelbetrag in Euro für die nach § 32a Abs. 5 - 6 EStG Besteueren an.

Da die Lohn- und Einkommensteuerstatistiken in Abständen von drei Jahren durchgeführt werden, haben die *Schlüsselzahlen* normalerweise jeweils drei Jahre Gültigkeit. Durch entsprechende Rechtsverordnungen der Bundesregierung wird jeweils festgelegt, für welche Zeiträume die aufgrund der Lohn- und Einkommensteuerstatistiken berechneten Schlüsselzahlen maßgebend sind. Die Festsetzung der Schlüsselzahlen selbst erfolgt durch eine Verordnung des Landes. Der Abstand zwischen dem Bezugsjahr der Lohn- und Einkommensteuerstatistik und dem Jahr, in dem die für dieses Bezugsjahr ermittelten Schlüsselzahlen erstmals anzuwenden sind, beträgt vier oder fünf Jahre. Die erhebliche Länge dieses Zeitraums erklärt sich aus der Dauer der Veranlagungsarbeiten für die Einkommensteuer bei den Finanzämtern.

**Ausgleichsleistungen nach dem Familienleistungsausgleich gemäß § 21 LFAG**

Durch das Jahressteuergesetz 1996 vom 11.10.1995 (BGBl. I S. 1250) wurde festgelegt, dass ab 1996 das Kindergeld als Steuervergütung monatlich gezahlt wird. Dadurch reduzieren sich die in den Haushalten bisher nachgewiesenen Kindergeldleistungen und das Lohn-

und Einkommensteueraufkommen ganz erheblich. Da die Kommunen über den Gemeindeanteil am Aufkommen beteiligt sind, erleiden sie entsprechende Einbußen. Als Ausgleich stellt das Land den Ortsgemeinden, verbandsfreien Gemeinden, großen kreisangehörigen Städten und kreisfreien Städten von den Umsatzsteuerermehreinnahmen des Landes nach § 1 des Gesetzes über den Finanzausgleich zwischen Bund und Ländern 26 % zur Verfügung. Der Ausgleichsbetrag wird jährlich im Landeshaushaltsplan festgesetzt. Die Zuweisungen werden nach den in der Anlage zu § 1 der Landesverordnung über die Aufteilung des Gemeindeanteils an der Einkommensteuer und die Abführung der Gewerbesteuerumlage enthaltenen Schlüsselzahlen auf die Gemeinden aufgeteilt und gemäß den Bestimmungen dieser Landesverordnung ausgezahlt.

**Gemeindeanteil an der Umsatzsteuer**

Seit 1998 erhalten die Gemeinden einen *Anteil an der Umsatzsteuer* als Ersatz für den Wegfall der Gewerbesteuer. Durch Art. 10 des Gesetzes zur Fortsetzung der Unternehmenssteuerreform vom 29.10.1997 werden die Regelungen für die Aufteilung des Gemein-

deanteils an der Umsatzsteuer im Gemeindefinanzreformgesetz verankert.

Der Gemeindeanteil an der Umsatzsteuer wird in einem ersten Schritt auf die Länder und danach auf die Gemeinden aufgeteilt. Von dem Gemeindeanteil an der Umsatzsteuer entfallen 85 % auf die alten Länder und 15 % auf die neuen Länder. Diese Anteile werden auf die einzelnen Länder nach Schlüsseln verteilt. Die Schlüsselzahl für die alten Länder errechnet sich aus zwei Komponenten. Die erste Komponente fließt zu 60 %, die zweite Komponente zu 40 % in die Schlüsselzahl ein. Für die erste Komponente sind das Gewerbesteuererwerb der Jahre 1990 bis 1997 mit einer Gewichtung von 70 % sowie die Zahl der sozialversicherungspflichtig Beschäftigten (Basis ist der Durchschnitt aus den Jahren 1990 bis 1998) mit einer Gewichtung von 30 % maßgeblich. Für die zweite Komponente ist der Anteil der einzelnen Gemeinde an der Summe der für jede einzelne Gemeinde ermittelten und dem durchschnittlichen örtlichen Hebesatz der Jahre 1995 bis 1998 multiplizierten Gewerbesteuermessbeträge nach dem Gewerbekapital im jeweiligen Land zu berücksichtigen. Die Verteilung des Anteils auf die neuen Länder erfolgt ebenfalls nach einem Schlüssel, der sich aus zwei Komponenten zusammensetzt. Die

erste Komponente fließt zu 70 %, die zweite zu 30 % in die Schlüsselzahl ein. Für die erste Komponente ist der Anteil der einzelnen Gemeinden an dem Gewerbesteuererwerb im jeweiligen Land, das als Summe der Jahre 1992 bis 1997 ermittelt wurde, maßgeblich. Die zweite Komponente errechnet sich aus dem Anteil der einzelnen Gemeinden an der Anzahl der sozialversicherungspflichtig Beschäftigten im jeweiligen Land (Basis ist der Durchschnitt der Jahre 1996 bis 1998).

Die weitere Verteilung des Umsatzsteueranteils auf die einzelnen Gemeinden erfolgt nach einem von der Landesregierung festgesetzten Schlüssel. Maßgeblich sind die gleichen oben beschriebenen Kriterien.

Die Verteilungsschlüssel werden zum 01. Januar 2009 auf einen fortschreibungsfähigen Verteilungsschlüssel umgestellt werden. Grundlagen sind das Gewerbesteuererwerb (brutto), die Anzahl der sozialversicherungspflichtig Beschäftigten (ohne Beschäftigte von Gebietskörperschaften und Sozialversicherungen sowie deren Einrichtungen) und die Jahressumme der sozialversicherungspflichtigen Entgelte (ohne Beschäftigte von Gebietskörperschaften und Sozialversicherungen sowie deren Einrichtungen).

#### 4. Berechnungsmodus im Realsteuervergleich

Die Realsteuern, d.h. die Grundsteuern A und B und die Gewerbesteuer, sind von erheblicher Bedeutung für die Steuerkraft der Gemeinden. Die Einnahmen aus den Realsteuern sind für die einzelnen Gemeinden jedoch insofern nicht vergleichbar, als den Gemeinden gemäß Art. 106 Abs. 6 Satz 2 GG das Recht eingeräumt ist, die Hebesätze der Realsteuern im Rahmen der Gesetze selbst festzulegen. Aus dem Realsteuererwerb einer Gemeinde lässt sich daher nicht ohne mehr oder minder große Einschränkungen eine Aussage über ihre Steuerkraft ableiten. Ziel der im Rahmen des Realsteuervergleichs durchgeführten Berechnungen ist es nun, aus dem Realsteuererwerb mithilfe der jeweils angewandten Hebesätze fiktive Messbeträge - so genannte „Grundbeträge“ - zu ermitteln, sodass vergleichbare Angaben über die Grundlagen für die Besteuerung vorliegen, und an diese „Grundbeträge“ dann einheitliche, und zwar landesdurchschnittliche Hebesätze anzulegen. Bei einem Vergleich über Ländergrenzen hinweg ist der bundesdurchschnittliche Hebesatz zu berücksichtigen.

##### Realsteueraufbringungskraft

Die in dieser Form berechnete *Realsteueraufbringungskraft* gibt an, wie hoch das Realsteuererwerb in den einzelnen Gemeinden gewesen wäre, wenn sie alle bei jeder der einzelnen Realsteuern den gewogenen landesdurchschnittlichen Hebesatz angewandt hätten. Die Realsteueraufbringungskraft unterscheidet sich insofern von den im Rahmen des kommunalen Finanzausgleichs ermittelten Steuerkraftzahlen, bei denen mit festen Hebesätzen gearbeitet wird, die über längere Zeiträume hinweg konstant bleiben. Allerdings sind die Angaben über die Realsteueraufbringungskraft für einen Zeitvergleich weniger geeignet, da sie ja die

Veränderungen nicht nur der Besteuerungsgrundlagen, sondern auch des Hebesatzniveaus widerspiegeln.

Die Realsteueraufbringungskraft einer Gemeinde ergibt sich als Summe der Aufbringungskräfte der einzelnen Realsteuern, wobei die Aufbringungskraft einer einzelnen Realsteuer wie folgt berechnet wird:

$$\text{Aufbringungskraft} = \frac{\text{Istaufkommen}}{\text{Hebesatz in \%}} \times \left( \begin{array}{l} \text{landesdurch-} \\ \text{schnittlicher} \\ \text{Hebesatz in \%} \end{array} \right)$$

Der gewogene landesdurchschnittliche Hebesatz einer Realsteuer ergibt sich dadurch, dass die Summe des Istaufkommens aller Gemeinden durch die Summe der entsprechenden Grundbeträge dividiert und mit 100 multipliziert wird:

$$\text{landesdurchschnittlicher Hebesatz in \%} = \frac{\sum \text{Istaufkommen}}{\sum \text{Grundbeträge}} \times 100$$

Sofern sich die Berechnung der Realsteueraufbringungskraft nicht auf die Gemeinden eines Landes beschränkt, sondern vergleichbare Angaben für alle Länder vorgelegt werden sollen, ist als Multiplikator der gewogene bundesdurchschnittliche Hebesatz zu verwenden.

##### Steuereinnahmekraft der Gemeinden

Da die Realsteueraufbringungskraft nur die Realsteuern umfasst, jedoch die Gewerbesteuerumlage, sowie die Gemeindeanteile an der Einkommen- und Umsatzsteuer nicht berücksichtigt, hat sie als Indikator nur

eine eingeschränkte Aussagekraft. Um der Einnahmenstruktur Rechnung zu tragen, wird mit der „*Steuereinnahmekraft der Gemeinden*“ ein weiterer, auf der Realsteueraufbringungskraft basierender Indikator, berechnet. Die Steuereinnahmekraft der Gemeinden ergibt sich aus der Realsteueraufbringungskraft durch Sub-

traktion der Gewerbesteuerumlage und durch Addition des Gemeindeanteils an der Einkommensteuer sowie an der Umsatzsteuer. Die Gewerbesteuerumlage braucht dabei nicht mehr „normiert“ zu werden, da sie ja von der Höhe des von den Gemeinden für die Gewerbesteuer festgelegten Hebesatzes unabhängig ist.

## 5. Aufbereitungs- und Auswertungsprogramm

Die jüngsten Ergebnisse werden jeweils so stark untergliedert, wie es das Aufbereitungsprogramm und der verfügbare Platz erlauben. Vorangestellt sind für die wichtigsten Eckzahlen Vergleichsergebnisse für die vorangegangenen Jahre. Detaillierte Ergebnisse können über das Landesinformationssystem abgerufen werden.

Mit Beginn des Jahres 2002 sind alle DM-Werte mit dem Faktor 1,95583 in Euro umgerechnet worden. Auch Zeitreihen werden durchgängig in Euro dargestellt. Durch die Umrechnung sind in allen Tabellen Abweichungen in der Addition der Einzelwerte zu den Summen möglich.

### Gebietsstand

Die Ergebnisse werden in ihrer Abgrenzung nach Gebietskörperschaftsgruppen, Gemeinde- und Verbandsgemeindegrößenklassen sowie Verwaltungsbezirken jeweils nach dem Gebietsstand am 31.12. des betreffenden Jahres nachgewiesen.

In den Tabellen, in denen für mehrere Jahre Angaben in der Gliederung nach Verwaltungsbezirken gebracht werden, sind alle Daten auf den Gebietsstand des jeweils letzten Jahres umgerechnet worden, um einen korrekten Vergleich zu gewährleisten. Eine völlige Vergleichbarkeit lässt sich nur dann nicht erreichen, wenn Landkreise neu gebildet werden; so weit für die Landkreise als Gebietskörperschaften Daten erfasst und nachgewiesen werden, lassen sich die Angaben nur in toto den jeweiligen Rechtsnachfolgern zurechnen, da eine Aufteilung aufgrund der räumlichen Neuabgrenzung nicht in Betracht kommen kann.

Dagegen wird in den Tabellen, in denen Angaben für mehrere Jahre in der Gliederung nach Gebietskörperschaftsgruppen und Gemeinde- bzw. Verbandsgemeindegrößenklassen einander gegenübergestellt werden, auf eine Umrechnung der Angaben für die früheren Jahre auf den Gebietsstand des jeweils letzten Jahres verzichtet. Maßgebend für die Zuordnung der Gemeinden und Gemeindeverbände nach Gebietskörperschaftsgruppen und Gemeinde- bzw. Verbandsgemeindegrößenklassen bleibt damit der Gebietsstand, nach dem die ursprüngliche Aufbereitung der erhobenen Daten erfolgte. Die ursprünglichen Angaben haben hier durchaus ihren eigenen Aussagegewert und lassen außerdem bei einem Vergleich über die Jahre hinweg die Verschiebungen insbesondere zwischen den Gemeinde- und Verbandsgemeindegrößenklassen deutlich erkennen, die bei einer Zuordnung der Gemeinden in allen Jahren nach dem jeweils letzten Gebietsstand eliminiert würden. Bei der Analyse der Daten ist nur zu beachten, dass die Änderungen zwischen den Jahren sowohl auf einer Veränderung des jeweils nachgewiesenen Tatbestandes als auch auf einer Veränderung des Kreises der den einzelnen Gebietskörperschafts-

gruppen und Gemeinde- bzw. Verbandsgemeindegrößenklassen jeweils zuzuordnenden Gebietskörperschaften beruhen können. Sofern in diesen Tabellen Veränderungsdaten nachgewiesen werden, beziehen sich diese deshalb nicht auf die absoluten Zahlen, sondern auf die je Einwohner ermittelten Relativzahlen.

Maßgebend für die *Zuordnung der Gemeinden zu den Gemeinde- und Verbandsgemeindegrößenklassen* ist grundsätzlich die Zahl der Einwohner am 30.06. des jeweiligen Jahres. Der Berechnung der *Pro-Kopf-Angaben* werden die gleichen Einwohnerzahlen zugrunde gelegt wie der Zuordnung der Gemeinden nach Gemeinde- bzw. Verbandsgemeindegrößenklassen.

### Regionalergebnisse

Die Ergebnisse für die kreisfreien Städte und Landkreise, Verbandsgemeinden und kreisangehörigen Gemeinden werden grundsätzlich nach dem systematischen Gemeindeverzeichnis aufgeführt, dem eine achtstellige Kennziffer zugrunde liegt. Die achtstellige Kennziffer ist wie folgt aufgebaut: Die 1. Stelle gibt den ehemaligen Regierungsbezirk, die 2. und 3. Stelle den Kreis innerhalb des ehemaligen Regierungsbezirks an. Mit der Reform und Neuorganisation der Landesverwaltung wurden zum 1. Januar 2000 die Bezirksregierungen aufgelöst (§ 5 des Verwaltungsorganisationsreformgesetzes vom 12.10.1999, GVBl. 1999, S. 325). Die Kennzeichnung der Verbandsgemeinde erfolgt in der 7. und 8. Stelle, da die Verbandsgemeinden eine in Rheinland-Pfalz besonders eingerichtete Verwaltungsebene darstellen und bundeseinheitlich nur mit einem sechsstelligen Gemeindegemeinschaftsschlüssel gearbeitet wird, der für die Abgrenzung der Verbandsgemeinden keinen Raum lässt, sodass die Nummern, die für die Verbandsgemeinden innerhalb der Kreise festgelegt wurden, an den bundeseinheitlich sechsstelligen Schlüssel angehängt werden mussten. In der 4. bis 6. Stelle werden die Gemeinden innerhalb eines Kreises durchnummeriert.

In den Tabellen werden die kreisfreien Städte den Landkreisen und die verbandsfreien Gemeinden innerhalb der Landkreise den Verbandsgemeinden und ihren zugehörigen Ortsgemeinden vorangestellt.

Während die Tabellen, die nur Ergebnisse in der Gliederung nach Kreisen (kreisfreie Städte und Landkreise) bringen, relativ leicht überschaubar sind, lassen sich in den Tabellen für die Verbandsgemeinden und ihre angehörigen Gemeinden die Einzelangaben für die gesuchte Verbandsgemeinde bzw. Gemeinde am einfachsten mithilfe des im Anhang abgedruckten alphabetischen Verzeichnisses der Verbandsgemeinden und Gemeinden auffinden, in dem für jede Verbandsgemeinde und Gemeinde die systematische Kennziffer aufgeführt ist.



Innerhalb der kreisangehörigen Städte nehmen die *großen kreisangehörigen Städte* nach § 6 GemO eine besondere Stellung ein. Sie werden daher in den Tabellen, in denen Ergebnisse für die Gemeinden und Gemeindeverbände in der Gliederung nach Verwaltungsbezirken (kreisfreie Städte und Landkreise) nachgewiesen werden, bei den Landkreisen besonders ausgliedert. Darüber hinaus werden unter der Gesamtsumme für die Landkreise die Angaben für die großen kreisangehörigen Städte als Darunter-Position in einer Summe zusammengefasst, um für einen Vergleich der großen kreisangehörigen Städte mit den anderen Gebietskörperschaftsgruppen entsprechende Bezugsgrößen zur Verfügung zu stellen.

#### **Gebietskörperschaftsgruppen und Gemeinde- bzw. Verbandsgemeindegrößenklassen**

Die Gliederung nach Gebietskörperschaftsgruppen und Gemeinde- bzw. Verbandsgemeindegrößenklassen sieht bundeseinheitlich eine getrennte Darstellung der kreisfreien Städte und der kreisangehörigen Gemeinden nach Gemeindegrößenklassen vor, da die Verwaltungen der kreisfreien Städte zugleich die Funktion einer Kreisverwaltung wahrnehmen und die Ergebnisse für die nach Größenklassen gegliederten kreisfreien Städte deshalb nicht ohne weiteres mit den in einer entsprechenden Gliederung nachgewiesenen Ergebnissen für die kreisangehörigen Gemeinden vergleichbar sind. Nachdem in Rheinland-Pfalz im Rahmen der Verwaltungsreform die Institution der Verbandsgemeinde eingeführt worden ist und die Verbandsgemeinden einen erheblichen Teil der Funktionen übernommen haben, die bisher von den ihnen angeschlossenen Ortsgemeinden ausgeübt wurden, muss auch auf dieser Verwaltungsebene im Interesse einer größeren Homogenität der Ergebnisse zwischen den Verbandsgemeinden und den ihnen angeschlossenen Ortsgemeinden einerseits und den verbandsfreien kreisangehörigen Gemeinden andererseits unterschieden werden. Nach Verbandsgemeindegrößenklassen nachgewiesen werden dabei die Verbandsgemeinden selbst und die für die Verbandsgemeinden und ihre Ortsgemeinden zusammengefassten Angaben, die mit den entsprechend gegliederten Ergebnissen für die verbandsfreien Gemeinden vergleichbar sind.

Das Programm des Realsteuervergleichs wird abgerundet durch *Streuungsübersichten*, in denen die Gemeinden nach den für die einzelnen Realsteuern gebildeten Hebesatzgruppen gegliedert werden.

Nachweis der Gebietskörperschaftsgruppen und Gemeindegrößenklassen/Verbandsgemeindegrößenklassen		
Kreisfreie Städte		
100 000	-	200 000
50 000	-	100 000
20 000	-	50 000
Kreisangehörige Gemeinden		
Verbandsgemeinden, Landkreise		
verbandsfreie Gemeinden		
50 000	-	100 000
20 000	-	50 000
10 000	-	20 000
5 000	-	10 000
Ortsgemeinden		
10 000	-	20 000
5 000	-	10 000
3 000	-	5 000
1 000	-	3 000
unter		1 000
Verbandsgemeinden		
20 000	-	50 000
10 000	-	20 000
5 000	-	10 000
Landkreise		

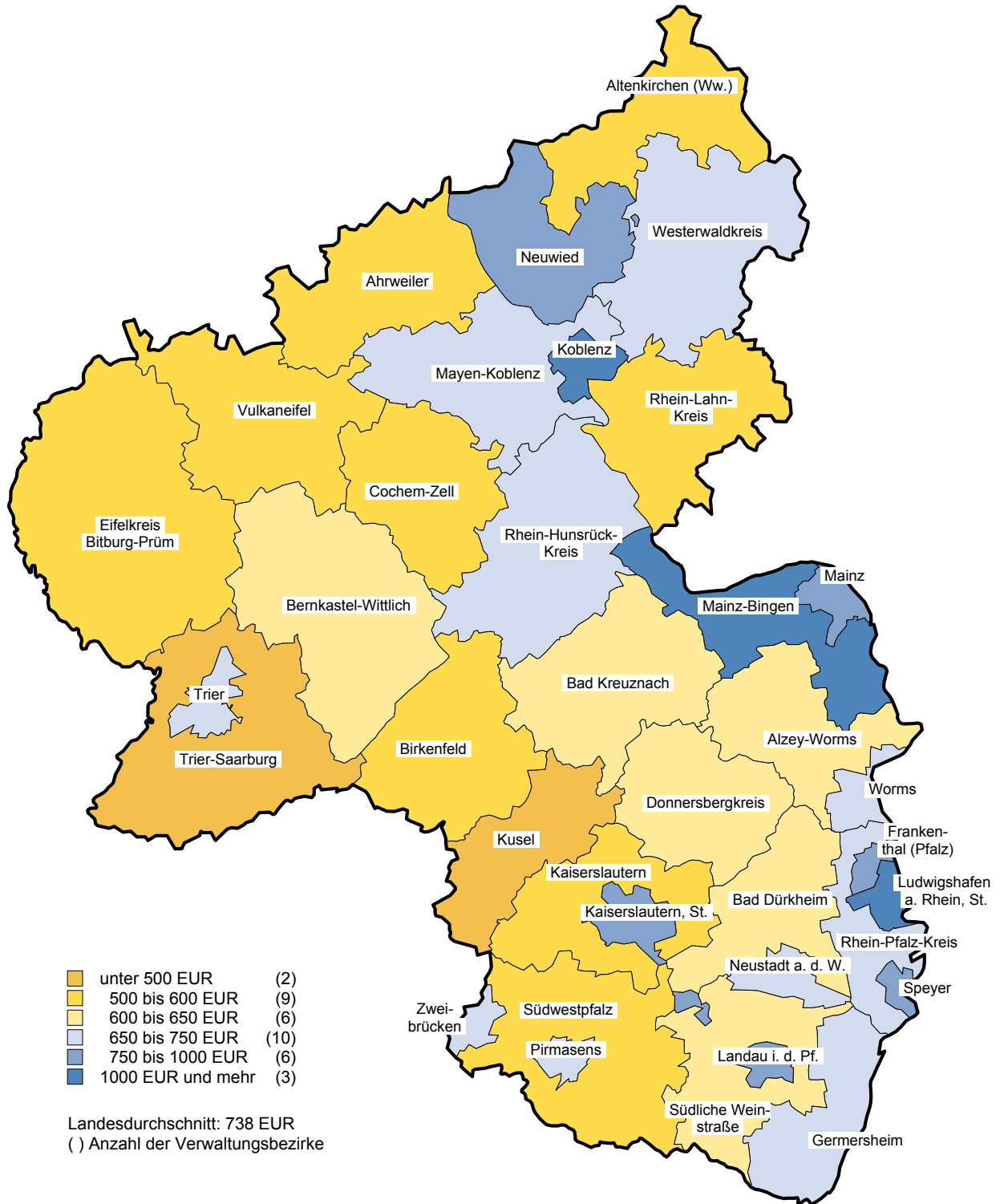
#### **Auf- und Abrundungen**

Im Allgemeinen werden die Einzelangaben, Zwischen- und Endsummen unabhängig voneinander auf die kleinste in der jeweiligen Tabelle zur Darstellung kommende Einheit auf- bzw. abgerundet. Dadurch kann die Summe der Einzelpositionen geringfügig von dem nachgewiesenen Gesamtergebnis abweichen.

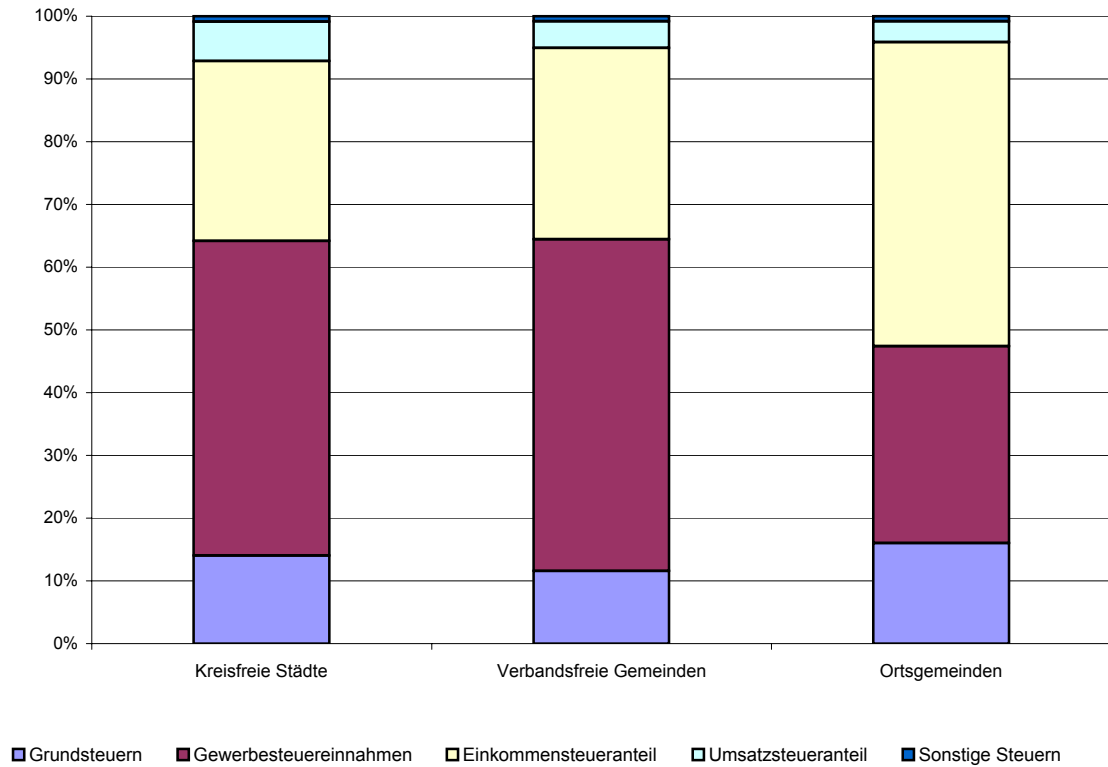
#### **Auf- und Ausgliederungen**

Die vollständige Aufgliederung einer Gesamtgröße wird durch den Hinweis „davon“, die teilweise Ausgliederung einzelner Positionen durch den Hinweis „darunter“ kenntlich gemacht. Auf die besonderen Hinweise „davon“ und „darunter“ wird im Allgemeinen dann verzichtet, wenn aus dem Aufbau der Tabelle und den Bezeichnungen im Tabellenkopf und in der Tabellenvorspalte eindeutig hervorgeht, dass es sich im vorliegenden Fall um Auf- bzw. Ausgliederungen handelt.

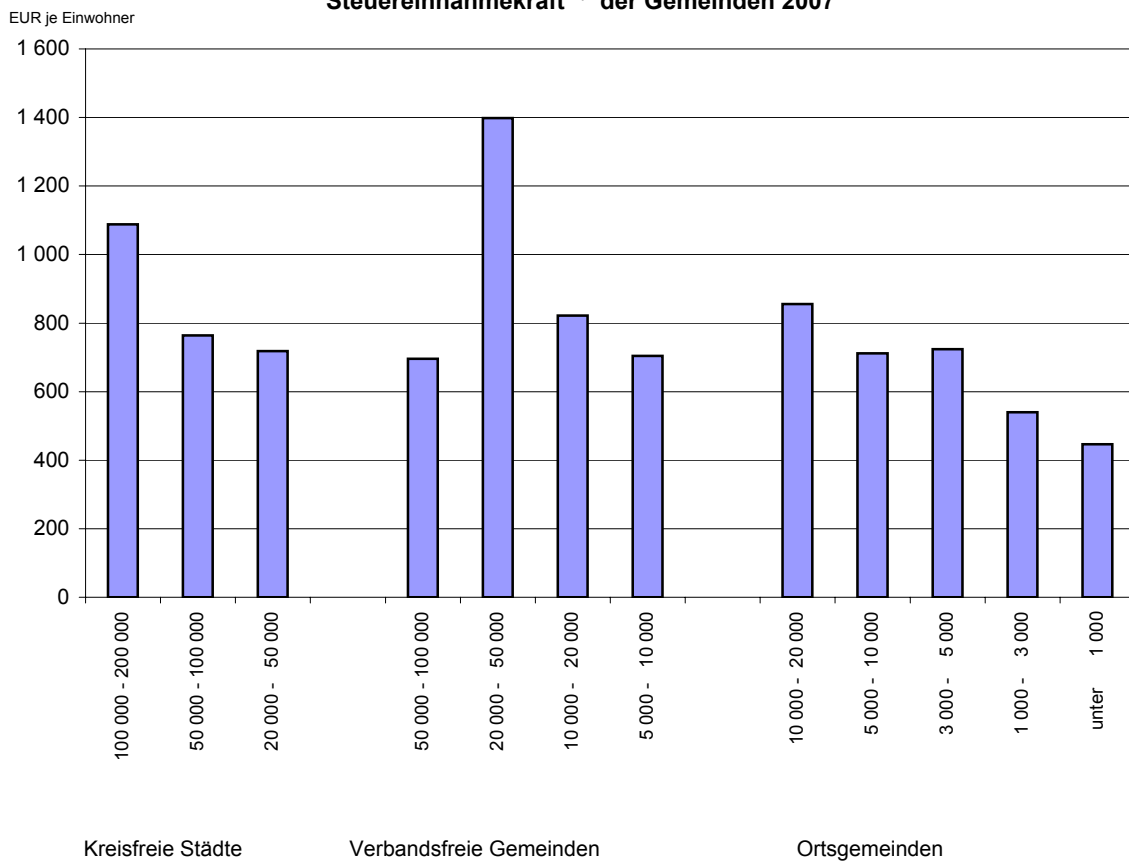
Steuereinnahmekraft der Gemeinden 2007  
(EUR je Einwohner)



### Kassenmäßige Steuereinnahmen der Gemeinden 2007



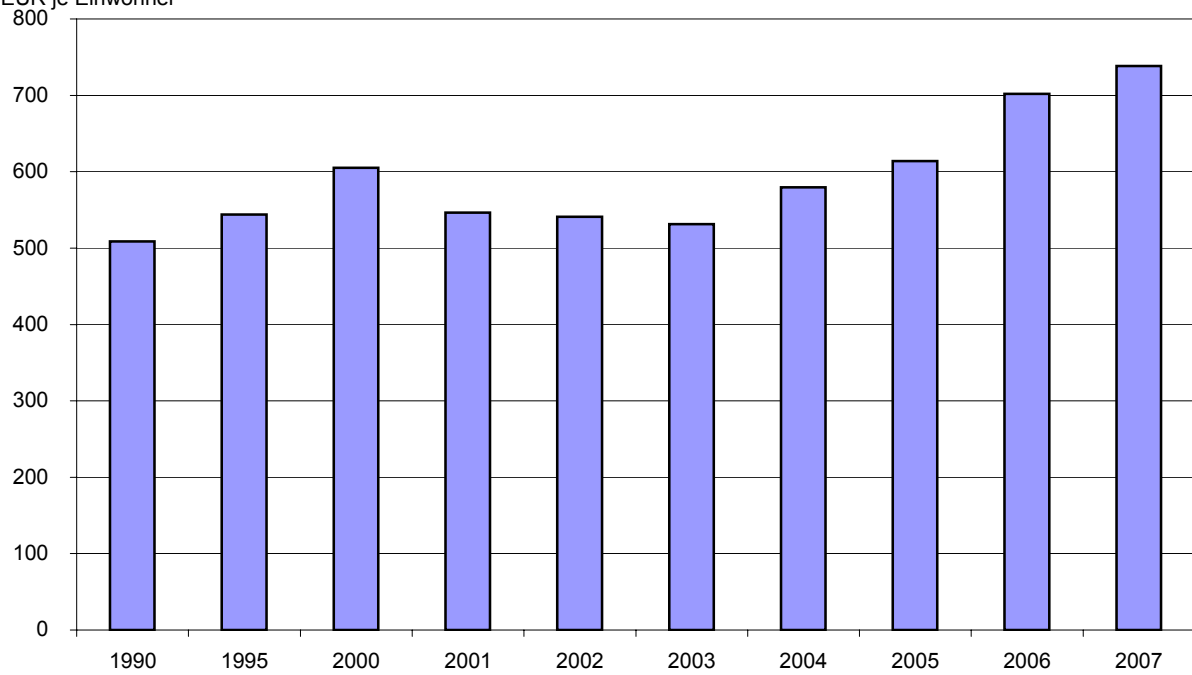
### Steuereinnahmekraft <sup>1)</sup> der Gemeinden 2007



1) Realsteueraufbringungskraft abzüglich Gewerbesteuerumlage und zuzüglich Gemeindeanteil an der Einkommensteuer bzw. an der Umsatzsteuer.

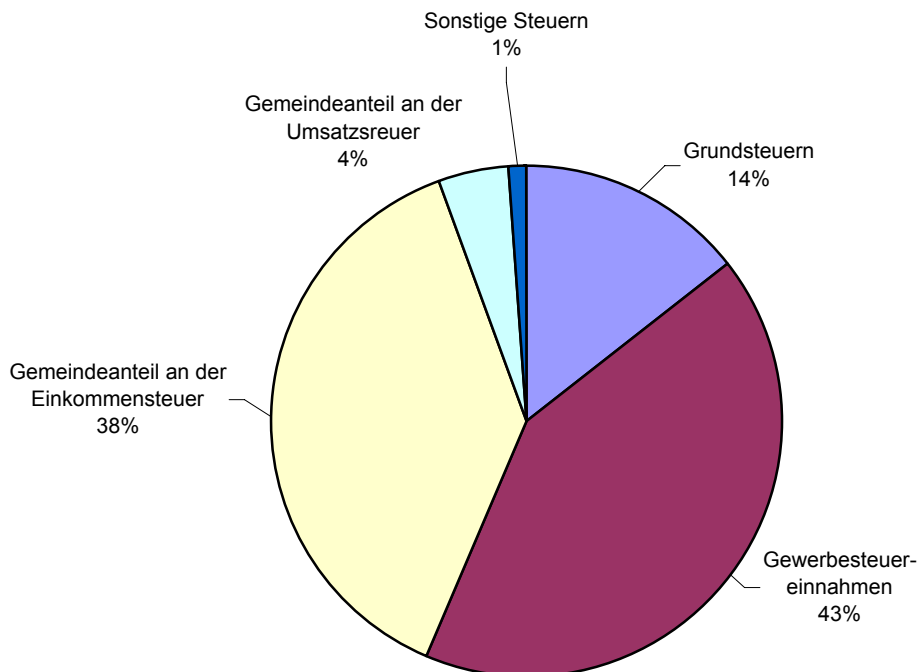
### Steuereinnahmekraft <sup>1)</sup> der Gemeinden 1990, 1995, 2000 bis 2007

EUR je Einwohner

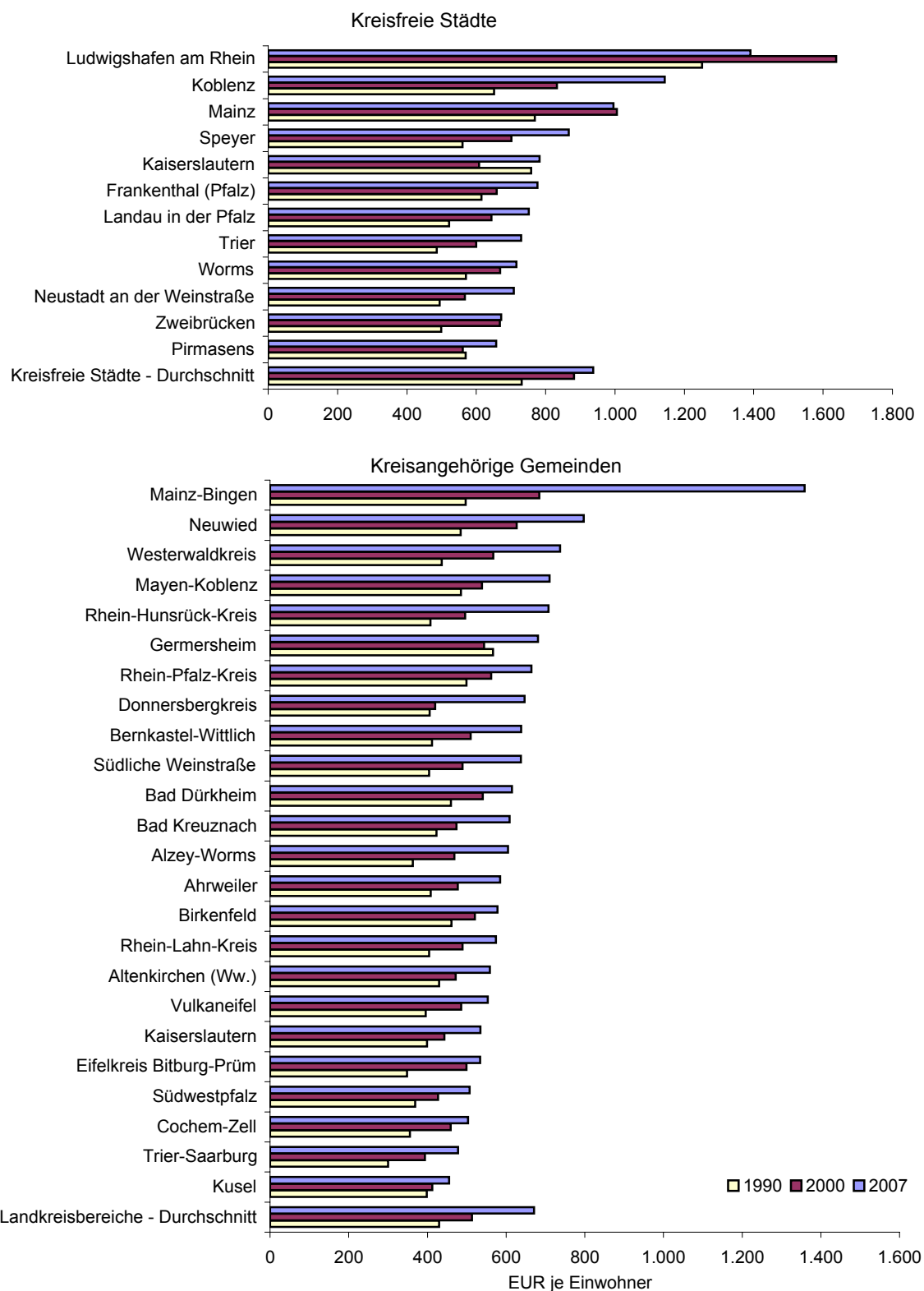


1) Realsteueraufbringungskraft abzüglich Gewerbesteuerumlage und zuzüglich Gemeindeanteil an der Einkommensteuer bzw. an der Umsatzsteuer.

### Kassenmäßige Steuereinnahmen der Gemeinden und Gemeindeverbände 2007

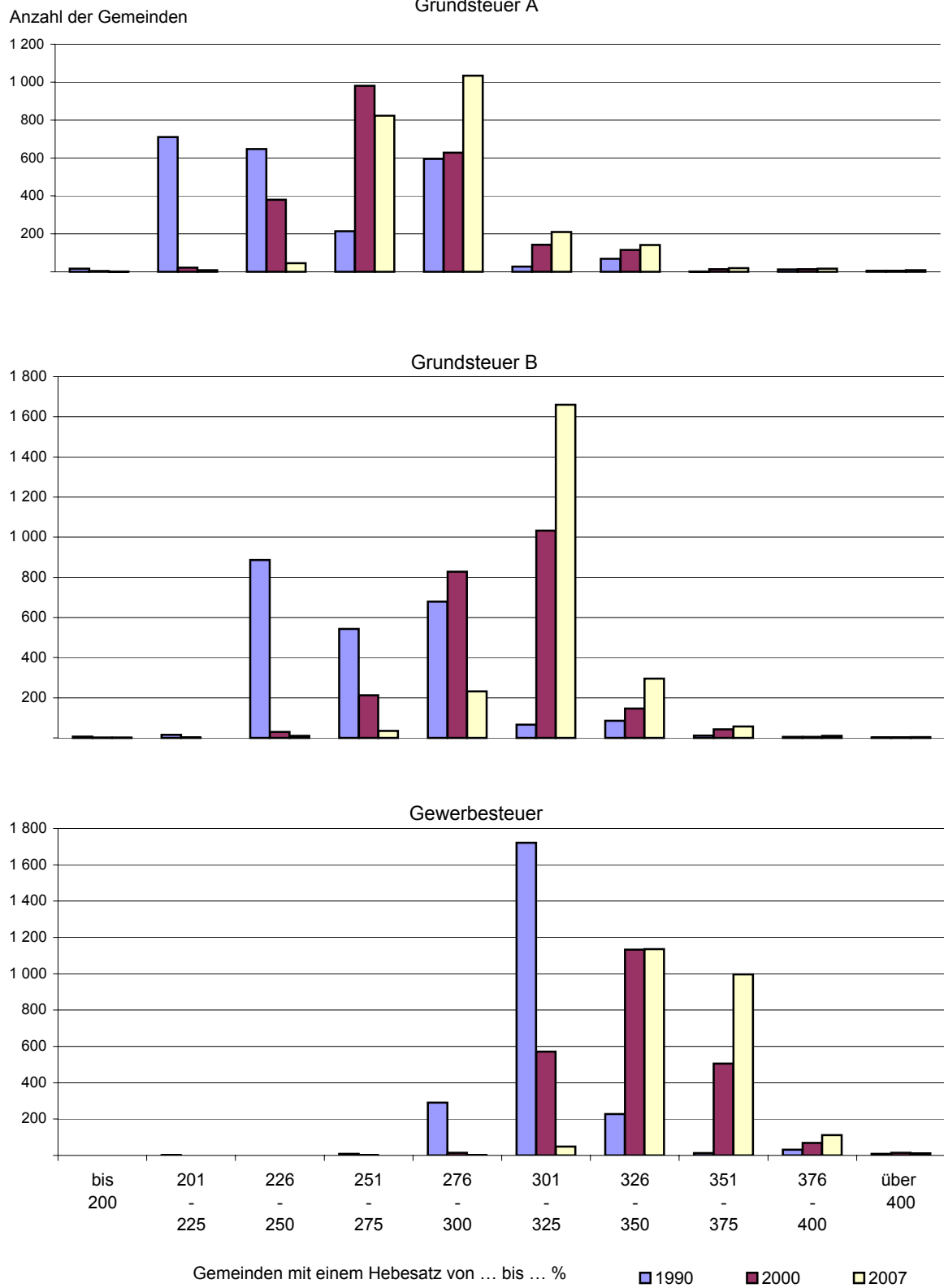


**Steuereinnahmekraft <sup>1)</sup> der Gemeinden 1990, 2000 und 2007  
in EUR je Einwohner**



1) Realsteueraufbringungskraft abzüglich Gewerbesteuerumlage und zuzüglich Gemeindeanteil an der Einkommensteuer bzw. an der Umsatzsteuer.

### Streuung der Realsteuerhebesätze 1990, 2000 und 2007 nach Hebesatzgruppen



10 Kassenmäßige Steuereinnahmen der Gemeinden und Gemeindeverbände  
2001 bis 2007 nach Gebietskörperschaftsgruppen und Gemeindegrößenklassen

Gebietskörperschaftsgruppe Gemeindegrößenklasse / Verbandsgemeindegrößenklasse nach der Zahl der Einwohner	2001	2002	2003	2004	2005	2006	2007
---	------	------	------	------	------	------	------

1 000 EUR

Kreisfreie Städte	789 629	785 257	703 111	832 600	883 830	999 826	1 026 089
100 000 - 200 000	422 170	443 751	427 046	533 116	504 727	582 305	664 277
50 000 - 100 000	212 693	237 733	179 049	193 681	266 964	291 874	232 769
20 000 - 50 000	154 766	103 773	97 015	105 803	112 139	125 646	129 043
Kreisangehörige Gemeinden, Verbandsgemeinden, Landkreise	1 571 376	1 476 885	1 488 083	1 554 349	1 646 452	1 883 761	1 999 789
verbandsfreie Gemeinden	432 207	421 087	427 635	453 064	477 188	604 504	628 004
50 000 - 100 000	38 664	36 347	37 413	37 639	41 859	47 699	47 809
20 000 - 50 000	174 047	175 259	175 189	189 470	211 682	299 892	298 016
10 000 - 20 000	180 309	172 064	177 692	187 897	182 064	210 828	227 725
5 000 - 10 000	39 186	37 417	37 340	38 057	41 584	46 085	54 454
Ortsgemeinden	1 049 892	1 024 672	1 048 719	1 088 961	1 157 966	1 266 405	1 361 635
10 000 - 20 000	42 248	43 653	43 276	48 497	54 162	52 635	59 441
5 000 - 10 000	273 970	262 565	265 674	289 049	301 565	328 560	345 229
3 000 - 5 000	150 613	150 183	161 632	172 521	189 292	205 258	223 252
1 000 - 3 000	349 161	340 516	345 620	348 182	368 725	405 422	432 106
unter 1 000	233 900	227 755	232 517	230 713	244 222	274 529	301 606
Verbandsgemeinden <sup>1)</sup>	1 053 986	1 028 736	1 052 687	1 093 124	1 162 141	1 270 508	1 365 702
20 000 - 50 000	304 856	299 833	295 201	307 566	326 517	361 946	388 485
10 000 - 20 000	614 862	598 422	620 062	649 715	693 658	750 194	806 088
5 000 - 10 000	134 268	130 481	137 425	135 843	141 966	158 367	171 129
Landkreise	85 184	27 063	7 761	8 161	7 122	8 749	6 083
<b>I n s g e s a m t</b>	<b>2 361 006</b>	<b>2 262 142</b>	<b>2 191 194</b>	<b>2 386 948</b>	<b>2 530 281</b>	<b>2 883 586</b>	<b>3 025 878</b>

EUR je Einwohner

Kreisfreie Städte	784	778	696	825	871	983	1 004
100 000 - 200 000	929	973	768	959	1 092	1 252	1 164
50 000 - 100 000	637	619	629	681	695	760	818
20 000 - 50 000	706	613	574	628	667	749	772
Kreisangehörige Gemeinden, Verbandsgemeinden, Landkreise	518	486	489	510	541	620	661
verbandsfreie Gemeinden	666	649	658	697	735	934	973
50 000 - 100 000	577	543	560	563	630	723	730
20 000 - 50 000	777	782	780	844	945	1 341	1 335
10 000 - 20 000	624	595	614	649	628	728	817
5 000 - 10 000	570	542	540	551	605	674	697
Ortsgemeinden	440	429	438	454	483	530	572
10 000 - 20 000	587	605	598	670	747	723	818
5 000 - 10 000	537	524	524	575	608	665	701
3 000 - 5 000	522	491	520	539	571	632	696
1 000 - 3 000	419	410	416	420	450	493	530
unter 1 000	344	334	345	341	361	406	444
Verbandsgemeinden <sup>1)</sup>	442	430	439	456	485	532	574
20 000 - 50 000	458	449	453	471	500	554	596
10 000 - 20 000	443	430	442	463	492	538	580
5 000 - 10 000	404	392	401	396	427	464	503
Landkreise	28	9	3	3	2	3	2
<b>I n s g e s a m t</b>	<b>584</b>	<b>559</b>	<b>540</b>	<b>588</b>	<b>623</b>	<b>711</b>	<b>747</b>

1) Nachgewiesen sind hier neben den eigenen Steuereinnahmen die den Verbandsgemeinden zugerechneten Steuereinnahmen ihrer Ortsgemeinden.

11 Kassenmäßige Steuereinnahmen der Gemeinden und Gemeindeverbände  
2001 bis 2007 nach Verwaltungsbezirken

Verwaltungsbezirk	2001	2002	2003	2004	2005	2006	2007
	1 000 EUR						
<b>Kreisfreie Städte</b>	789 629	785 257	703 111	832 600	883 830	999 826	1 026 089
Koblenz	88 156	95 174	94 882	116 226	118 716	155 766	129 954
Trier	59 035	54 512	62 968	65 064	69 685	83 486	80 434
Frankenthal (Pfalz)	32 559	29 709	28 165	26 696	33 289	31 686	38 311
Kaiserslautern	64 725	60 731	61 881	60 373	62 833	71 204	82 302
Landau in der Pfalz	31 918	25 525	25 254	28 522	29 716	33 936	35 421
Ludwigshafen am Rhein	147 470	178 186	127 082	170 246	206 050	199 941	229 506
Mainz	186 544	170 390	142 115	181 581	179 961	226 598	224 384
Neustadt an der Weinstraße	30 920	31 594	32 851	34 420	38 205	34 155	39 706
Pirmasens	28 202	29 409	26 015	28 493	26 624	28 913	29 969
Speyer	42 452	35 942	33 668	41 683	42 914	44 428	47 390
Worms	58 013	54 955	50 648	57 204	53 327	58 602	63 371
Zweibrücken	19 635	19 131	17 581	22 092	22 510	31 112	25 342
<b>Landkreise <sup>1)</sup></b>	1 571 376	1 476 885	1 488 083	1 554 349	1 646 452	1 883 761	1 999 789
darunter							
große kreisangehörige Städte	206 315	206 966	205 178	218 548	246 534	340 280	336 241
Ahrweiler	63 130	58 026	61 470	61 938	62 176	68 367	75 033
Altenkirchen (Ww.)	66 201	62 330	58 379	57 882	62 727	71 614	76 271
Bad Kreuznach	81 976	75 660	73 153	78 747	86 603	88 389	96 781
Bad Kreuznach, gr. kr. St.	26 760	26 583	26 027	31 119	33 571	29 967	36 289
Birkenfeld	44 581	44 200	44 566	44 068	45 885	52 619	51 321
Idar-Oberstein, gr. kr. St.	20 153	21 342	21 792	21 971	23 166	26 797	24 938
Cochem-Zell	29 465	26 263	26 236	27 911	31 954	31 275	32 593
Mayen-Koblenz	113 958	103 857	108 554	115 668	118 945	139 061	152 444
Andernach, gr. kr. St.	17 707	15 854	18 741	19 778	21 415	25 854	31 611
Mayen, gr. kr. St.	15 741	14 912	16 830	16 850	14 947	18 019	20 116
Neuwied	111 671	99 312	108 187	109 540	120 852	132 720	143 445
Neuwied, gr. kr. St.	38 664	36 347	37 413	37 639	41 859	47 699	47 809
Rhein-Hunsrück-Kreis	52 512	49 111	49 865	53 935	58 676	69 239	73 699
Rhein-Lahn-Kreis	61 352	59 505	60 776	60 579	67 120	69 711	72 505
Lahnstein, gr. kr. St.	12 099	12 736	13 206	13 820	12 766	12 954	13 434
Westerwaldkreis	109 095	103 474	102 233	114 352	113 289	127 258	143 600
Bernkastel-Wittlich	58 182	59 606	54 013	55 991	61 023	68 797	72 223
Eifelkreis Bitburg-Prüm	44 253	44 216	45 779	38 889	41 280	46 766	50 720
Vulkaneifel	29 470	30 648	31 216	35 680	33 752	36 893	34 745
Trier-Saarburg	55 511	50 922	50 983	52 812	57 559	61 650	66 137
Alzey-Worms	57 650	52 552	56 237	57 580	60 632	68 778	75 741
Bad Dürkheim	68 964	66 436	67 728	70 447	73 565	78 689	82 666
Donnersbergkreis	32 573	35 727	32 408	33 118	39 594	42 970	50 192
Germersheim	70 051	56 303	64 006	71 824	62 516	72 800	84 561
Kaiserslautern	48 798	45 355	46 615	47 633	50 169	55 963	56 440
Kusel	33 091	30 699	30 986	32 804	32 709	31 119	34 107
Südliche Weinstraße	51 861	51 268	51 964	56 025	58 082	60 407	69 464
Rhein-Pfalz-Kreis	81 994	75 722	75 442	81 820	84 962	90 586	96 862
Mainz-Bingen	159 239	152 725	146 193	152 075	178 233	269 132	256 973
Bingen am Rhein, gr. kr. St.	16 467	22 163	16 499	15 740	18 498	19 861	23 365
Ingelheim am Rhein, gr. kr. St.	58 725	57 029	54 669	61 631	80 312	159 129	138 679
Südwestpfalz	45 795	42 967	41 094	43 033	44 150	48 959	51 265
<b>Insgesamt</b>	2 361 006	2 262 142	2 191 194	2 386 948	2 530 281	2 883 586	3 025 878

1) Einbezogen sind die Landkreise, die verbandsfreien Gemeinden und die Verbandsgemeinden mit ihren Ortsgemeinden.



11 Kassenmäßige Steuereinnahmen der Gemeinden und Gemeindeverbände  
2001 bis 2007 nach Verwaltungsbezirken

Verwaltungsbezirk	2001	2002	2003	2004	2005	2006	2007
	EUR je Einwohner						
<b>Kreisfreie Städte</b>	784	778	696	825	871	983	1 004
Koblenz	817	882	880	1 083	1 113	1 466	1 226
Trier	592	546	629	650	699	839	778
Frankenthal (Pfalz)	680	622	591	562	703	673	815
Kaiserslautern	648	610	622	609	634	724	840
Landau in der Pfalz	782	621	609	684	710	792	821
Ludwigshafen am Rhein	909	1 097	782	1 044	1 262	1 222	1 401
Mainz	1 013	917	765	978	936	1 161	1 137
Neustadt an der Weinstraße	573	587	608	639	711	637	740
Pirmasens	626	659	588	651	612	677	710
Speyer	851	718	671	829	851	880	936
Worms	719	681	624	707	655	714	771
Zweibrücken	549	534	493	622	636	888	729
<b>Landkreise <sup>1)</sup></b>	518	486	489	510	541	620	661
darunter							
große kreisangehörige Städte	789	794	786	840	951	1 317	1 309
Ahrweiler	486	445	470	473	476	526	580
Altenkirchen (Ww.)	482	453	425	422	459	526	564
Bad Kreuznach	520	479	463	497	547	560	614
Bad Kreuznach, gr. kr. St.	620	614	600	717	767	683	829
Birkenfeld	494	492	497	495	521	602	592
Idar-Oberstein, gr. kr. St.	600	642	659	669	718	838	787
Cochem-Zell	449	399	397	423	485	478	501
Mayen-Koblenz	539	489	509	542	556	652	716
Andernach, gr. kr. St.	603	540	639	671	728	874	1 068
Mayen, gr. kr. St.	799	755	855	865	769	934	1 051
Neuwied	605	537	583	589	652	719	779
Neuwied, gr. kr. St.	577	543	560	563	630	723	730
Rhein-Hunsrück-Kreis	498	464	470	508	553	656	703
Rhein-Lahn-Kreis	474	460	470	469	522	546	572
Lahnstein, gr. kr. St.	641	678	702	745	692	705	736
Westerwaldkreis	540	510	503	561	557	627	710
Bernkastel-Wittlich	511	523	473	490	535	604	637
Eifelkreis Bitburg-Prüm	460	460	478	406	431	488	532
Vulkaneifel	457	477	486	558	529	581	552
Trier-Saarburg	402	368	367	379	413	440	471
Alzey-Worms	463	418	445	454	479	546	602
Bad Dürkheim	515	494	503	522	545	583	614
Donnersbergkreis	415	454	410	418	501	547	643
Germersheim	566	452	514	575	500	581	674
Kaiserslautern	443	412	424	434	459	514	523
Kusel	421	392	398	424	426	409	453
Südliche Weinstraße	473	466	470	506	525	546	631
Rhein-Pfalz-Kreis	557	512	509	551	571	608	649
Mainz-Bingen	816	777	737	763	891	1 342	1 277
Bingen am Rhein, gr. kr. St.	665	900	666	636	744	806	950
Ingelheim am Rhein, gr. kr. St.	2 363	2 291	2 181	2 478	3 258	6 469	5 681
Südwestpfalz	435	409	392	412	427	475	502
<b>Insgesamt</b>	584	559	540	588	623	711	747

1) Einbezogen sind die Landkreise, die verbandsfreien Gemeinden und die Verbandsgemeinden mit ihren Ortsgemeinden.

12 Kassenmäßige Steuereinnahmen der Gemeinden und Gemeindeverbände 2007  
nach Arten und Verwaltungsbezirken

Verwaltungsbezirk	Grundsteuer A	Grundsteuer B	Gewerbesteuer		Gemeindeanteil an der		Sonstige Steuern und steuerähnliche Einnahmen
			Aufkommen	Einnahmen	Ein-kommen-steuer	Umsatz-steuer	
1 000 EUR							
<b>Kreisfreie Städte</b>	993	143 043	631 710	514 511	294 031	64 438	9 073
Koblenz	64	15 892	89 927	73 307	32 735	6 787	1 168
Trier	69	13 208	47 661	38 737	23 231	4 264	926
Frankenthal (Pfalz)	80	5 857	19 429	15 750	14 166	1 948	510
Kaiserslautern	36	15 283	44 596	36 353	24 760	4 839	1 031
Landau in der Pfalz	- 114	4 838	19 491	15 978	12 719	1 549	452
Ludwigshafen am Rhein	134	26 449	174 263	138 926	43 584	19 270	1 143
Mainz	152	27 445	133 029	110 958	69 263	15 225	1 340
Neustadt an der Weinstraße	205	6 347	17 258	14 027	17 116	1 595	416
Pirmasens	25	6 334	13 258	10 839	9 738	2 485	549
Speyer	27	6 804	27 326	22 401	15 767	1 947	444
Worms	267	10 334	32 728	26 755	21 925	3 244	845
Zweibrücken	50	4 252	12 742	10 478	9 027	1 286	249
<b>Landkreise <sup>1)</sup></b>	16 741	273 945	959 489	759 591	851 453	71 462	26 596
darunter							
große kreisangehörige Städte	349	28 267	275 715	218 552	73 020	13 962	2 092
Ahrweiler	372	12 543	26 855	21 124	36 349	2 614	2 030
Altenkirchen (Ww.)	339	12 324	32 923	26 359	32 993	3 248	1 008
Bad Kreuznach	846	13 897	42 728	34 249	42 425	4 207	1 158
Bad Kreuznach, gr. kr. St.	83	4 952	22 008	17 781	11 041	2 077	355
Birkenfeld	319	8 131	23 633	18 983	19 867	3 229	793
Idar-Oberstein, gr. kr. St.	14	3 595	13 905	11 234	7 444	2 349	303
Cochem-Zell	535	5 677	11 679	9 246	15 238	1 209	689
Mayen-Koblenz	709	20 178	79 152	63 353	60 274	6 117	1 813
Andernach, gr. kr. St.	29	3 164	23 758	19 194	7 844	1 158	221
Mayen, gr. kr. St.	39	2 284	13 940	11 262	5 247	1 111	173
Neuwied	297	19 397	81 525	64 518	51 512	6 122	1 599
Neuwied, gr. kr. St.	43	7 716	23 321	19 012	17 583	2 937	517
Rhein-Hunsrück-Kreis	691	9 982	39 541	31 346	27 553	2 372	1 755
Rhein-Lahn-Kreis	500	10 681	27 896	22 201	35 648	2 603	872
Lahnstein, gr. kr. St.	13	1 953	6 346	5 127	5 555	707	79
Westerwaldkreis	477	18 326	80 195	62 861	53 961	5 405	2 570
Bernkastel-Wittlich	1 125	9 726	37 283	29 516	26 770	2 958	2 128
Eifelkreis Bitburg-Prüm	1 004	7 477	24 424	19 318	19 065	2 761	1 094
Vulkaneifel	445	4 676	16 112	12 711	14 491	1 392	1 029
Trier-Saarburg	949	10 465	24 428	19 239	32 767	1 659	1 058
Alzey-Worms	1 833	10 683	26 940	21 440	39 167	1 841	777
Bad Dürkheim	1 024	13 542	23 506	18 736	45 855	2 530	979
Donnersbergkreis	635	6 587	25 100	19 963	20 973	1 462	572
Germersheim	420	11 175	37 875	30 138	38 703	3 455	670
Kaiserslautern	302	10 906	17 678	13 948	29 211	1 572	503
Kusel	287	5 327	9 271	7 367	19 078	1 644	403
Südliche Weinstraße	1 194	9 930	28 279	22 443	32 767	2 281	849
Rhein-Pfalz-Kreis	560	15 751	28 912	22 814	54 582	2 597	557
Mainz-Bingen	1 450	17 136	197 575	155 001	76 074	6 108	1 204
Bingen am Rhein, gr. kr. St.	85	3 147	12 906	10 490	8 107	1 353	183
Ingelheim am Rhein, gr. kr. St.	43	1 455	159 531	124 453	10 198	2 270	261
Südwestpfalz	429	9 429	15 979	12 714	26 130	2 077	486
<b>Insgesamt</b>	17 735	416 988	1 591 198	1 274 102	1 145 484	135 900	35 670

1) Einbezogen sind die Landkreise, die verbandsfreien Gemeinden und die Verbandsgemeinden mit ihren Ortsgemeinden.

12 Kassenmäßige Steuereinnahmen der Gemeinden und Gemeindeverbände 2007  
nach Arten und Verwaltungsbezirken

Verwaltungsbezirk	Grundsteuer A	Grundsteuer B	Gewerbesteuer		Gemeindeanteil an der		Sonstige Steuern und steuerähnliche Einnahmen
			Aufkommen	Einnahmen	Einkommensteuer	Umsatzsteuer	
EUR je Einwohner							
<b>Kreisfreie Städte</b>	0,97	139,95	618,05	503,38	287,67	63,04	8,88
Koblenz	0,60	149,89	848,17	691,42	308,75	64,01	11,02
Trier	0,67	127,74	460,96	374,64	224,68	41,24	8,96
Frankenthal (Pfalz)	1,69	124,61	413,38	335,11	301,40	41,44	10,85
Kaiserslautern	0,36	156,01	455,25	371,10	252,76	49,40	10,52
Landau in der Pfalz	-2,65	112,15	451,87	370,42	294,86	35,91	10,49
Ludwigshafen am Rhein	0,82	161,50	1 064,08	848,31	266,13	117,66	6,98
Mainz	0,77	139,09	674,20	562,35	351,03	77,16	6,79
Neustadt an der Weinstraße	3,81	118,23	321,47	261,30	318,83	29,71	7,74
Pirmasens	0,58	150,12	314,22	256,88	230,78	58,89	13,01
Speyer	0,54	134,34	539,51	442,27	311,29	38,44	8,76
Worms	3,25	125,69	398,06	325,42	266,67	39,45	10,28
Zweibrücken	1,43	122,32	366,52	301,41	259,65	37,00	7,15
<b>Landkreise <sup>1)</sup></b>	5,53	90,51	317,00	250,95	281,30	23,61	8,79
darunter							
große kreisangehörige Städte	1,36	110,02	1 073,11	850,63	284,20	54,34	8,14
Ahrweiler	2,88	96,99	207,67	163,35	281,08	20,22	15,70
Altenkirchen (Ww.)	2,51	91,08	243,32	194,80	243,84	24,00	7,45
Bad Kreuznach	5,37	88,19	271,14	217,34	269,22	26,69	7,35
Bad Kreuznach, gr. kr. St.	1,90	113,14	502,78	406,20	252,24	47,44	8,11
Birkenfeld	3,68	93,77	272,57	218,95	229,13	37,24	9,15
Idar-Oberstein, gr. kr. St.	0,44	113,43	438,73	354,44	234,87	74,11	9,56
Cochem-Zell	8,22	87,24	179,47	142,07	234,15	18,57	10,59
Mayen-Koblenz	3,33	94,73	371,59	297,42	282,97	28,72	8,51
Andernach, gr. kr. St.	0,99	106,96	803,03	648,76	265,15	39,16	7,46
Mayen, gr. kr. St.	2,05	119,29	728,10	588,23	274,05	58,02	9,04
Neuwied	1,61	105,36	442,83	350,45	279,80	33,25	8,69
Neuwied, gr. kr. St.	0,66	117,85	356,18	290,37	268,54	44,86	7,90
Rhein-Hunsrück-Kreis	6,59	95,20	377,12	298,96	262,79	22,62	16,74
Rhein-Lahn-Kreis	3,94	84,28	220,11	175,17	281,27	20,54	6,88
Lahnstein, gr. kr. St.	0,71	107,06	347,80	280,99	304,45	38,76	4,30
Westerwaldkreis	2,36	90,65	396,70	310,96	266,93	26,74	12,71
Bernkastel-Wittlich	9,93	85,84	329,05	260,51	236,27	26,11	18,78
Eifelkreis Bitburg-Prüm	10,54	78,49	256,41	202,81	200,15	28,99	11,49
Vulkaneifel	7,07	74,25	255,83	201,83	230,09	22,10	16,33
Trier-Saarburg	6,75	74,48	173,85	136,92	233,19	11,81	7,53
Alzey-Worms	14,56	84,86	213,99	170,30	311,12	14,63	6,17
Bad Dürkheim	7,61	100,59	174,60	139,18	340,61	18,79	7,27
Donnersbergkreis	8,13	84,33	321,36	255,60	268,52	18,72	7,32
Germersheim	3,35	89,05	301,82	240,16	308,42	27,53	5,34
Kaiserslautern	2,79	101,04	163,77	129,22	270,62	14,56	4,66
Kusel	3,81	70,68	123,00	97,74	253,12	21,81	5,35
Südliche Weinstraße	10,85	90,24	257,00	203,96	297,78	20,73	7,71
Rhein-Pfalz-Kreis	3,75	105,58	193,80	152,93	365,86	17,41	3,73
Mainz-Bingen	7,21	85,18	982,09	770,46	378,14	30,36	5,98
Bingen am Rhein, gr. kr. St.	3,45	127,89	524,56	426,37	329,53	54,99	7,45
Ingelheim am Rhein, gr. kr. St.	1,75	59,60	6 535,74	5 098,66	417,80	92,99	10,69
Südwestpfalz	4,20	92,35	156,52	124,53	255,95	20,35	4,76
<b>Insgesamt</b>	4,38	102,99	392,99	314,68	282,91	33,56	8,81

1) Einbezogen sind die Landkreise, die verbandsfreien Gemeinden und die Verbandsgemeinden mit ihren Ortsgemeinden.

13 Kassenmäßige Steuereinnahmen der Gemeinden und Gemeindeverbände 2007  
nach Arten sowie Gebietskörperschaftsgruppen und Gemeindegrößenklassen

Gebietskörperschaftsgruppe Gemeindegrößenklasse / Verbandsgemeindegrößenklasse nach der Zahl der Einwohner	Grund- steuer A	Grund- steuer B	Gewerbesteuer		Gemeindeanteil an der		Sonstige Steuern und steuer- ähnliche Einnahmen
			Auf- kommen	Ein- nahmen	Ein- kommen- steuer	Umsatz- steuer	
1 000 EUR							
Kreisfreie Städte	993	143 043	631 710	514 511	294 031	64 438	9 073
100 000 - 200 000	419	82 994	444 880	361 929	168 813	45 545	4 577
50 000 - 100 000	535	38 768	121 909	99 536	79 569	11 625	2 736
20 000 - 50 000	40	21 281	64 921	53 046	45 649	7 268	1 760
Kreisangehörige Gemeinden, Verbandsgemeinden, Landkreise	16 741	273 945	959 489	759 591	851 453	71 462	26 596
verbandsfreie Gemeinden	1 277	71 422	418 584	332 017	191 494	26 734	5 060
50 000 - 100 000	43	7 716	23 321	19 012	17 583	2 937	517
20 000 - 50 000	321	23 760	250 791	197 913	63 052	11 010	1 959
10 000 - 20 000	702	32 109	121 359	96 689	85 597	10 517	2 111
5 000 - 10 000	210	7 838	23 113	18 402	25 262	2 269	472
Ortsgemeinden	15 465	202 522	540 904	427 574	659 959	44 729	11 386
10 000 - 20 000	160	7 995	35 131	27 610	20 460	3 001	216
5 000 - 10 000	1 250	50 770	167 309	133 015	143 537	15 141	1 515
3 000 - 5 000	1 686	30 943	107 299	84 312	98 090	7 077	1 142
1 000 - 3 000	5 453	66 615	147 192	116 285	227 193	13 072	3 488
unter 1 000	6 915	46 198	83 974	66 352	170 679	6 437	5 025
Verbandsgemeinden <sup>1)</sup>	15 465	202 522	540 904	427 574	659 959	44 729	15 453
20 000 - 50 000	4 755	54 732	163 881	129 300	182 246	12 922	4 530
10 000 - 20 000	7 855	121 764	316 768	250 519	390 893	26 767	8 289
5 000 - 10 000	2 854	26 026	60 255	47 755	86 820	5 040	2 634
Landkreise	-	-	-	-	-	-	6 083
<b>I n s g e s a m t</b>	<b>17 735</b>	<b>416 988</b>	<b>1 591 198</b>	<b>1 274 102</b>	<b>1 145 484</b>	<b>135 900</b>	<b>35 670</b>
EUR je Einwohner							
Kreisfreie Städte	0,97	139,95	618,05	503,38	287,67	63,04	8,88
100 000 - 200 000	0,73	145,48	779,80	634,40	295,90	79,83	8,02
50 000 - 100 000	1,88	136,26	428,48	349,85	279,67	40,86	9,62
20 000 - 50 000	0,24	127,36	388,53	317,46	273,19	43,49	10,53
Kreisangehörige Gemeinden, Verbandsgemeinden, Landkreise	5,53	90,51	317,00	250,95	281,30	23,61	8,79
verbandsfreie Gemeinden	1,98	110,65	648,46	514,36	296,66	41,42	7,84
50 000 - 100 000	0,66	117,85	356,18	290,37	268,54	44,86	7,90
20 000 - 50 000	1,44	106,46	1 123,67	886,75	282,51	49,33	8,78
10 000 - 20 000	2,52	115,20	435,41	346,90	307,10	37,73	7,57
5 000 - 10 000	2,69	100,33	295,89	235,58	323,40	29,05	6,04
Ortsgemeinden	6,49	85,05	227,15	179,55	277,14	18,78	4,78
10 000 - 20 000	2,20	109,99	483,28	379,82	281,46	41,28	2,97
5 000 - 10 000	2,54	103,05	339,60	269,99	291,35	30,73	3,08
3 000 - 5 000	5,26	96,48	334,56	262,89	305,85	22,07	3,56
1 000 - 3 000	6,69	81,71	180,54	142,63	278,67	16,03	4,28
unter 1 000	10,17	67,94	123,49	97,58	251,00	9,47	7,39
Verbandsgemeinden <sup>1)</sup>	6,49	85,05	227,15	179,55	277,14	18,78	6,49
20 000 - 50 000	7,29	83,92	251,27	198,25	279,43	19,81	6,95
10 000 - 20 000	5,66	87,66	228,04	180,35	281,41	19,27	5,97
5 000 - 10 000	8,39	76,54	177,20	140,44	255,32	14,82	7,75
Landkreise	-	-	-	-	-	-	2,01
<b>I n s g e s a m t</b>	<b>4,38</b>	<b>102,99</b>	<b>392,99</b>	<b>314,68</b>	<b>282,91</b>	<b>33,56</b>	<b>8,81</b>

1) Nachgewiesen sind hier neben den eigenen Steuereinnahmen die den Verbandsgemeinden zugerechneten Steuereinnahmen ihrer Ortsgemeinden.

20 Realsteuergrundbeträge 2007 nach Gebietskörperschaftsgruppen  
und Gemeindegrößenklassen

Gebietskörperschaftsgruppe Gemeindegrößenklasse / Verbandsgemeindegrößenklasse nach der Zahl der Einwohner	Real- steuern ins- gesamt	Grund- steuer A	Grund- steuer B	Gewerbe- steuer	Real- steuern ins- gesamt	Grund- steuer A	Grund- steuer B	Gewerbe- steuer
	1 000 EUR				EUR je Einwohner			
Kreisfreie Städte	198 870	349	37 967	160 554	194,57	0,34	37,15	157,08
100 000 - 200 000	135 391	136	21 627	113 627	237,32	0,24	37,91	199,17
50 000 - 100 000	41 469	197	10 627	30 645	145,75	0,69	37,35	107,71
20 000 - 50 000	22 010	16	5 713	16 282	131,72	0,09	34,19	97,44
Kreisangehörige Gemeinden und Verbandsgemeinden	365 188	5 878	85 466	273 844	120,65	1,94	28,24	90,47
verbandsfreie Gemeinden	141 217	478	22 155	118 584	218,77	0,74	34,32	183,71
50 000 - 100 000	8 189	16	2 269	5 904	125,08	0,24	34,66	90,17
20 000 - 50 000	80 111	128	7 549	72 435	358,94	0,57	33,82	324,55
10 000 - 20 000	43 919	256	9 870	33 793	157,57	0,92	35,41	121,24
5 000 - 10 000	8 997	78	2 466	6 453	115,18	1,00	31,57	82,61
Ortsgemeinden	223 971	5 400	63 312	155 260	94,05	2,27	26,59	65,20
10 000 - 20 000	12 842	55	2 485	10 302	176,66	0,75	34,18	141,73
5 000 - 10 000	63 075	431	15 664	46 980	128,03	0,87	31,80	95,36
3 000 - 5 000	41 856	603	9 766	31 487	130,51	1,88	30,45	98,18
1 000 - 3 000	65 118	1 917	20 849	42 351	79,87	2,35	25,57	51,95
unter 1 000	41 081	2 395	14 547	24 139	60,41	3,52	21,39	35,50
Verbandsgemeinden <sup>1)</sup>	223 971	5 400	63 312	155 260	94,05	2,27	26,59	65,20
20 000 - 50 000	66 087	1 646	17 071	47 370	101,33	2,52	26,17	72,63
10 000 - 20 000	131 738	2 784	38 188	90 767	94,84	2,00	27,49	65,34
5 000 - 10 000	26 146	970	8 053	17 123	76,89	2,85	23,68	50,36
<b>Insgesamt</b>	<b>564 059</b>	<b>6 227</b>	<b>123 433</b>	<b>434 398</b>	<b>139,31</b>	<b>1,54</b>	<b>30,49</b>	<b>107,29</b>

1) Nachgewiesen sind hier die den Verbandsgemeinden zugerechneten Realsteuern ihrer Ortsgemeinden.

21 Gewogene Durchschnittshebesätze der Realsteuern 2005 bis 2007  
nach Gebietskörperschaftsgruppen und Gemeindegrößenklassen

Gebietskörperschaftsgruppe Gemeindegrößenklasse / Verbandsgemeindegrößenklasse nach der Zahl der Einwohner	Grundsteuer A			Grundsteuer B			Gewerbesteuer		
	2005	2006	2007	2005	2006	2007	2005	2006	2007
	%								
Kreisfreie Städte	285	285	284	375	377	377	393	397	393
100 000 - 200 000	302	301	307	386	387	384	389	396	392
50 000 - 100 000	276	276	271	363	366	365	397	399	398
20 000 - 50 000	286	286	255	372	373	373	401	403	399
Kreisangehörige Gemeinden und Verbandsgemeinden	284	285	285	321	320	321	354	351	350
verbandsfreie Gemeinden	276	267	267	328	323	322	366	355	353
50 000 - 100 000	270	270	270	340	340	340	395	395	395
20 000 - 50 000	285	251	252	335	317	315	367	349	346
10 000 - 20 000	273	274	274	322	325	325	358	358	359
5 000 - 10 000	273	272	270	319	319	318	362	362	358
Ortsgemeinden	285	286	286	319	320	320	348	349	348
10 000 - 20 000	291	291	293	322	322	322	343	343	341
5 000 - 10 000	289	290	290	323	324	324	354	355	356
3 000 - 5 000	279	279	280	317	316	317	341	342	341
1 000 - 3 000	283	284	284	318	319	320	348	348	348
unter 1 000	287	289	289	316	317	318	347	347	348
Verbandsgemeinden <sup>1)</sup>	285	286	286	319	320	320	348	349	348
20 000 - 50 000	288	289	289	320	321	321	347	348	346
10 000 - 20 000	280	282	282	318	319	319	348	349	349
5 000 - 10 000	293	294	294	321	323	323	351	352	352
<b>Insgesamt</b>	<b>284</b>	<b>285</b>	<b>285</b>	<b>338</b>	<b>338</b>	<b>338</b>	<b>369</b>	<b>369</b>	<b>366</b>

1) Nachgewiesen sind hier die den Verbandsgemeinden zugerechneten Realsteuern ihrer Ortsgemeinden.

22 Realsteueraufbringungskraft und Steuereinnahmekraft der Gemeinden 2007  
nach Gebietskörperschaftsgruppen und Gemeindegrößenklassen

Gebietskörperschaftsgruppe  Gemeindegrößenklasse / Verbandsgemeindegrößenklasse nach der Zahl der Einwohner	Realsteueraufbringungskraft				Steuer- einnahmekraft der Gemeinden <sup>1)</sup>	Steuer- einnahmekraft der Gemeinden <sup>1)</sup> zuzüglich Schlüssel- zuweisung <sup>2)</sup>
	ins- gesamt	Grund- steuer A	Grund- steuer B	Gewerbe- steuer		
1 000 EUR						
Kreisfreie Städte	716 951	996	128 328	587 627	958 221	1 094 654
100 000 - 200 000	489 365	389	73 100	415 876	620 772	662 951
50 000 - 100 000	148 641	562	35 919	112 159	217 462	277 287
20 000 - 50 000	78 946	44	19 309	59 592	119 987	154 416
Kreisangehörige Gemeinden, Verbandsgemeinden	1 307 898	16 752	288 876	1 002 270	2 030 915	2 461 200
verbandsfreie Gemeinden	510 264	1 362	74 883	434 019	641 924	688 391
50 000 - 100 000	29 325	46	7 671	21 609	45 536	50 108
20 000 - 50 000	290 991	364	25 516	265 110	312 176	326 961
10 000 - 20 000	157 771	730	33 359	123 681	229 214	250 615
5 000 - 10 000	32 177	222	8 336	23 618	54 998	60 707
Ortsgemeinden	797 634	15 390	213 993	568 251	1 388 991	1 612 464
10 000 - 20 000	46 262	156	8 399	37 707	62 201	64 492
5 000 - 10 000	226 121	1 228	52 945	171 948	350 505	372 773
3 000 - 5 000	149 969	1 717	33 010	115 241	232 149	250 142
1 000 - 3 000	230 941	5 464	70 471	155 006	440 299	514 742
unter 1 000	144 342	6 824	49 168	88 349	303 836	410 316
Verbandsgemeinden <sup>3)</sup>	797 634	15 390	213 993	568 251	1 388 991	1 772 810
20 000 - 50 000	235 764	4 690	57 700	173 375	396 351	496 072
10 000 - 20 000	469 216	7 934	129 074	332 208	820 626	1 035 218
5 000 - 10 000	92 654	2 766	27 219	62 669	172 014	241 520
<b>Insgesamt</b>	<b>2 024 849</b>	<b>17 747</b>	<b>417 204</b>	<b>1 589 898</b>	<b>2 989 137</b>	<b>3 555 854</b>
EUR je Einwohner						
Kreisfreie Städte	701,44	0,97	125,55	574,92	937,49	1 070,98
100 000 - 200 000	857,78	0,68	128,13	728,97	1 088,12	1 162,05
50 000 - 100 000	522,44	1,98	126,25	394,22	764,33	974,61
20 000 - 50 000	472,46	0,27	115,56	356,64	718,08	924,13
Kreisangehörige Gemeinden, Verbandsgemeinden	432,10	5,53	95,44	331,13	670,97	813,13
verbandsfreie Gemeinden	790,49	2,11	116,01	672,38	994,46	1 066,44
50 000 - 100 000	447,88	0,70	117,15	330,03	695,48	765,30
20 000 - 50 000	1 303,79	1,63	114,33	1 187,83	1 398,71	1 464,96
10 000 - 20 000	566,05	2,62	119,69	443,74	822,38	899,16
5 000 - 10 000	411,91	2,84	106,72	302,35	704,05	777,14
Ortsgemeinden	334,96	6,46	89,86	238,63	583,29	677,13
10 000 - 20 000	636,41	2,15	115,54	518,72	855,68	887,19
5 000 - 10 000	458,98	2,49	107,47	349,02	711,45	756,65
3 000 - 5 000	467,61	5,35	102,93	359,33	723,85	779,95
1 000 - 3 000	283,27	6,70	86,44	190,13	540,07	631,38
unter 1 000	212,27	10,04	72,31	129,93	446,83	603,42
Verbandsgemeinden <sup>3)</sup>	334,96	6,46	89,86	238,63	583,29	744,47
20 000 - 50 000	361,48	7,19	88,47	265,82	607,70	760,59
10 000 - 20 000	337,79	5,71	92,92	239,16	590,78	745,26
5 000 - 10 000	272,48	8,13	80,05	184,30	505,87	710,27
<b>Insgesamt</b>	<b>500,10</b>	<b>4,38</b>	<b>103,04</b>	<b>392,67</b>	<b>738,25</b>	<b>878,22</b>

1) Realsteueraufbringungskraft abzüglich Gewerbesteuerumlage und zuzüglich Gemeindeanteil an der Einkommensteuer bzw. an der Umsatzsteuer. - 2) Als Schlüsselzuweisung an die Gemeinden auszahlender Betrag, bei den Angaben für die Verbandsgemeinden einschließlich des den Verbandsgemeinden zufließenden Betrages. - 3) Nachgewiesen sind hier die den Verbandsgemeinden zugerechneten Realsteuern ihrer Ortsgemeinden.

23 Realsteuergrundbeträge 2007 nach Verwaltungsbezirken

Verwaltungsbezirk	Realsteuern insgesamt	Grundsteuer A	Grundsteuer B	Gewerbesteuer	Realsteuern insgesamt	Grundsteuer A	Grundsteuer B	Gewerbesteuer
	1 000 EUR				EUR je Einwohner			
<b>Kreisfreie Städte</b>	198 870	349	37 967	160 554	194,57	0,34	37,15	157,08
Koblenz	27 202	21	4 414	22 766	256,56	0,20	41,64	214,73
Trier	15 811	21	3 570	12 221	152,92	0,20	34,52	118,19
Frankenthal (Pfalz)	6 702	28	1 627	5 047	142,59	0,61	34,61	107,37
Kaiserslautern	15 433	13	4 130	11 290	157,55	0,13	42,17	115,25
Landau in der Pfalz	5 998	- 39	1 225	4 813	139,05	- 0,91	28,39	111,57
Ludwigshafen am Rhein	55 230	42	6 782	48 406	337,24	0,26	41,41	295,58
Mainz	37 148	52	6 861	30 234	188,27	0,27	34,77	153,23
Neustadt an der Weinstraße	6 314	76	1 813	4 425	117,62	1,41	33,78	82,43
Pirmasens	5 035	9	1 712	3 315	119,34	0,21	40,57	78,56
Speyer	8 647	10	1 890	6 747	170,72	0,19	37,32	133,21
Worms	11 074	99	2 793	8 182	134,69	1,20	33,97	99,52
Zweibrücken	4 275	18	1 149	3 108	122,98	0,51	33,06	89,41
<b>Landkreise <sup>1)</sup></b>	365 188	5 878	85 466	273 844	120,65	1,94	28,24	90,47
darunter								
große kreisangehörige Städte	87 175	137	8 732	78 306	339,29	0,53	33,99	304,77
Ahrweiler	11 915	138	3 927	7 850	92,14	1,07	30,37	60,70
Altenkirchen (Ww.)	12 873	114	3 768	8 991	95,14	0,84	27,85	66,45
Bad Kreuznach	16 172	302	4 256	11 615	102,62	1,91	27,01	73,70
Bad Kreuznach, gr. kr. St.	7 322	30	1 501	5 792	167,27	0,68	34,28	132,31
Birkenfeld	8 855	102	2 384	6 369	102,14	1,18	27,50	73,45
Idar-Oberstein, gr. kr. St.	4 691	5	1 027	3 659	148,01	0,15	32,41	115,45
Cochem-Zell	5 294	190	1 770	3 333	81,34	2,92	27,20	51,22
Mayen-Koblenz	28 065	238	6 180	21 647	131,76	1,12	29,01	101,63
Andernach, gr. kr. St.	7 252	11	989	6 252	245,13	0,38	33,42	211,32
Mayen, gr. kr. St.	4 353	13	672	3 668	227,37	0,68	35,08	191,61
Neuwied	29 497	110	6 075	23 312	160,22	0,60	33,00	126,63
Neuwied, gr. kr. St.	8 189	16	2 269	5 904	125,08	0,24	34,66	90,17
Rhein-Hunsrück-Kreis	14 625	245	3 154	11 225	139,48	2,34	30,08	107,06
Rhein-Lahn-Kreis	11 270	182	3 287	7 801	88,92	1,44	25,93	61,55
Lahnstein, gr. kr. St.	2 233	5	558	1 670	122,37	0,25	30,59	91,53
Westerwaldkreis	29 728	178	5 803	23 747	147,06	0,88	28,71	117,47
Bernkastel-Wittlich	14 068	371	3 059	10 639	124,17	3,27	27,00	93,90
Eifelkreis Bitburg-Prüm	9 580	315	2 270	6 994	100,57	3,31	23,83	73,43
Vulkaneifel	6 252	153	1 441	4 659	99,27	2,42	22,87	73,97
Trier-Saarburg	10 684	310	3 266	7 108	76,03	2,21	23,24	50,58
Alzey-Worms	11 510	667	3 309	7 534	91,43	5,30	26,28	59,84
Bad Dürkheim	11 111	369	4 209	6 533	82,54	2,74	31,27	48,53
Donnersbergkreis	9 286	213	2 037	7 036	118,89	2,72	26,08	90,09
Germersheim	14 255	154	3 504	10 598	113,60	1,22	27,92	84,45
Kaiserslautern	8 666	110	3 448	5 108	80,29	1,02	31,95	47,33
Kusel	4 379	103	1 669	2 607	58,10	1,37	22,14	34,59
Südliche Weinstraße	11 529	433	3 103	7 993	104,77	3,94	28,20	72,64
Rhein-Pfalz-Kreis	13 550	208	4 989	8 353	90,83	1,39	33,44	55,99
Mainz-Bingen	64 421	519	5 583	58 319	320,22	2,58	27,75	289,89
Bingen am Rhein, gr. kr. St.	4 142	26	807	3 309	168,34	1,05	32,79	134,50
Ingelheim am Rhein, gr. kr. St.	48 992	32	909	48 051	2 007,14	1,30	37,25	1 968,60
Südwestpfalz	7 602	156	2 974	4 472	74,46	1,52	29,13	43,81
<b>Insgesamt</b>	564 059	6 227	123 433	434 398	139,31	1,54	30,49	107,29

1) Einbezogen sind die verbandsfreien Gemeinden und die Ortsgemeinden.

24 Realsteueraufbringungskraft und Steuereinnahmekraft der Gemeinden 2007  
nach Verwaltungsbezirken

Verwaltungsbezirk	Realsteueraufbringungskraft				Steuer- einnahmekraft der Gemeinden <sup>1)</sup>	Steuer- einnahmekraft der Gemeinden <sup>1)</sup> zuzüglich Schlüssel- zuweisung <sup>2)</sup>
	ins- gesamt	Grund- steuer A	Grund- steuer B	Gewerbe- steuer		
	1 000 EUR					
<b>Kreisfreie Städte</b>	716 951	996	128 328	587 627	958 221	1 094 654
Koblenz	98 306	61	14 921	83 325	121 209	125 677
Trier	56 853	59	12 065	44 728	75 423	98 333
Frankenthal (Pfalz)	24 050	81	5 499	18 470	36 486	45 963
Kaiserslautern	55 319	36	13 961	41 322	76 675	101 047
Landau in der Pfalz	21 642	- 112	4 139	17 615	32 396	40 110
Ludwigshafen am Rhein	200 209	119	22 923	177 167	227 726	234 378
Mainz	133 996	149	23 191	110 656	196 414	204 563
Neustadt an der Weinstraße	22 541	216	6 129	16 196	38 022	48 667
Pirmasens	17 943	25	5 786	12 131	27 746	38 929
Speyer	31 111	28	6 388	24 695	43 900	50 061
Worms	39 669	282	9 440	29 946	58 864	77 512
Zweibrücken	15 311	51	3 884	11 376	23 360	29 414
<b>Landkreise</b>	1 307 898	16 752	288 876	1 002 270	2 030 915	2 786 361
darunter						
große kreisangehörige Städte	316 504	389	29 515	286 600	346 323	361 812
Ahrweiler	42 398	393	13 275	28 730	75 631	108 996
Altenkirchen (Ww.)	45 967	324	12 736	32 907	75 644	114 163
Bad Kreuznach	57 754	860	14 384	42 510	95 906	141 082
Bad Kreuznach, gr. kr. St.	26 354	85	5 073	21 197	35 245	38 760
Birkenfeld	31 661	292	8 059	23 309	50 107	74 309
Idar-Oberstein, gr. kr. St.	16 878	13	3 472	13 393	23 999	25 726
Cochem-Zell	18 725	541	5 983	12 200	32 738	55 188
Mayen-Koblenz	100 795	677	20 889	79 229	151 387	195 912
Andernach, gr. kr. St.	26 257	32	3 342	22 882	30 696	31 886
Mayen, gr. kr. St.	15 734	37	2 270	13 427	19 414	20 702
Neuwied	106 169	313	20 534	85 322	146 796	177 573
Neuwied, gr. kr. St.	29 325	46	7 671	21 609	45 536	50 108
Rhein-Hunsrück-Kreis	52 446	699	10 662	41 085	74 176	97 902
Rhein-Lahn-Kreis	40 180	519	11 110	28 551	72 736	105 231
Lahnstein, gr. kr. St.	8 012	13	1 886	6 112	13 055	14 286
Westerwaldkreis	107 037	507	19 614	86 916	149 070	194 224
Bernkastel-Wittlich	50 333	1 056	10 339	38 938	72 295	102 994
Eifelkreis Bitburg-Prüm	34 171	898	7 673	25 600	50 891	88 214
Vulkaneifel	22 355	435	4 869	17 051	34 837	53 854
Trier-Saarburg	37 937	884	11 038	26 015	67 174	115 356
Alzey-Worms	40 659	1 900	11 185	27 575	76 168	106 964
Bad Dürkheim	39 190	1 052	14 227	23 911	82 806	114 015
Donnersbergkreis	33 243	606	6 884	25 753	50 541	72 925
Germersheim	51 069	438	11 843	38 788	85 490	112 892
Kaiserslautern	30 665	313	11 655	18 697	57 717	91 097
Kusel	15 476	293	5 640	9 543	34 295	63 806
Südliche Weinstraße	40 976	1 234	10 487	29 255	70 189	96 151
Rhein-Pfalz-Kreis	48 028	593	16 864	30 572	99 110	125 715
Mainz-Bingen	233 798	1 479	18 871	213 447	273 406	294 407
Bingen am Rhein, gr. kr. St.	14 912	73	2 727	12 111	21 956	23 672
Ingelheim am Rhein, gr. kr. St.	179 032	90	3 073	175 868	156 422	156 671
Südwestpfalz	26 865	444	10 053	16 369	51 808	83 391
<b>Insgesamt</b>	<b>2 024 849</b>	<b>17 747</b>	<b>417 204</b>	<b>1 589 898</b>	<b>2 989 137</b>	<b>3 881 015</b>

1) Realsteueraufbringungskraft abzüglich Gewerbesteuerumlage und zuzüglich Gemeindeanteil an der Einkommensteuer bzw. an der Umsatzsteuer. - 2) Den kreisfreien Städten, verbandsfreien Gemeinden, Verbandsgemeinden mit ihren Ortsgemeinden und den Landkreisen als Schlüsselzuweisung zufließende Beträge.



24 Realsteueraufbringungskraft und Steuereinnahmekraft der Gemeinden 2007  
nach Verwaltungsbezirken

Verwaltungsbezirk	Realsteueraufbringungskraft				Steuer- einnahmekraft der Gemeinden <sup>1)</sup>	Steuer- einnahmekraft der Gemeinden <sup>1)</sup> zuzüglich Schlüssel- zuweisung <sup>2)</sup>
	ins- gesamt	Grund- steuer A	Grund- steuer B	Gewerbe- steuer		
	EUR je Einwohner					
<b>Kreisfreie Städte</b>	701,44	0,97	125,55	574,92	937,49	1 070,98
Koblenz	927,21	0,57	140,73	785,90	1 143,22	1 185,37
Trier	549,86	0,57	116,69	432,59	729,46	951,03
Frankenthal (Pfalz)	511,70	1,72	117,00	392,98	776,27	977,91
Kaiserslautern	564,72	0,37	142,52	421,83	782,73	1 031,53
Landau in der Pfalz	501,72	- 2,60	95,97	408,36	751,03	929,87
Ludwigshafen am Rhein	1 222,51	0,73	139,97	1 081,81	1 390,53	1 431,15
Mainz	679,11	0,76	117,53	560,81	995,44	1 036,74
Neustadt an der Weinstraße	419,89	4,03	114,18	301,69	708,26	906,54
Pirmasens	425,24	0,59	137,14	287,51	657,57	922,62
Speyer	614,24	0,55	126,13	487,56	866,73	988,38
Worms	482,48	3,43	114,82	364,23	715,95	942,75
Zweibrücken	440,42	1,46	111,74	327,23	671,97	846,11
<b>Landkreise</b>	432,10	5,53	95,44	331,13	670,97	920,56
darunter						
große kreisangehörige Städte	1 231,86	1,51	114,87	1 115,47	1 347,92	1 408,21
Ahrweiler	327,86	3,04	102,65	222,16	584,84	842,85
Altenkirchen (Ww.)	339,72	2,40	94,13	243,20	559,05	843,73
Bad Kreuznach	366,49	5,46	91,28	269,76	608,60	895,28
Bad Kreuznach, gr. kr. St.	602,07	1,93	115,88	484,25	805,17	885,48
Birkenfeld	365,16	3,37	92,95	268,84	577,91	857,05
Idar-Oberstein, gr. kr. St.	532,52	0,42	109,54	422,56	757,21	811,70
Cochem-Zell	287,73	8,32	91,94	187,47	503,06	848,02
Mayen-Koblenz	473,20	3,18	98,07	371,96	710,71	919,75
Andernach, gr. kr. St.	887,50	1,08	112,97	773,45	1 037,54	1 077,78
Mayen, gr. kr. St.	821,81	1,95	118,59	701,27	1 014,00	1 081,27
Neuwied	576,69	1,70	111,54	463,45	797,37	964,55
Neuwied, gr. kr. St.	447,88	0,70	117,15	330,03	695,48	765,30
Rhein-Hunsrück-Kreis	500,19	6,67	101,69	391,84	707,44	933,72
Rhein-Lahn-Kreis	317,03	4,09	87,66	225,28	573,90	830,30
Lahnstein, gr. kr. St.	439,10	0,72	103,39	334,99	715,49	782,99
Westerwaldkreis	529,49	2,51	97,03	429,95	737,41	960,78
Bernkastel-Wittlich	444,24	9,32	91,25	343,66	638,07	909,02
Eifelkreis Bitburg-Prüm	358,74	9,43	80,56	268,75	534,27	926,08
Vulkaneifel	354,95	6,90	77,31	270,73	553,14	855,09
Trier-Saarburg	269,99	6,29	78,55	185,14	478,05	820,95
Alzey-Worms	322,97	15,09	88,84	219,03	605,02	849,65
Bad Dürkheim	291,11	7,82	105,68	177,61	615,08	846,91
Donnersbergkreis	425,62	7,76	88,14	329,72	647,09	933,68
Germersheim	406,96	3,49	94,38	309,09	681,25	899,62
Kaiserslautern	284,09	2,90	107,98	173,21	534,71	843,95
Kusel	205,33	3,89	74,83	126,60	455,00	846,53
Südliche Weinstraße	372,38	11,22	95,31	265,86	637,86	873,80
Rhein-Pfalz-Kreis	321,93	3,97	113,04	204,92	664,34	842,67
Mainz-Bingen	1 162,14	7,35	93,80	1 060,98	1 359,02	1 463,41
Bingen am Rhein, gr. kr. St.	606,10	2,98	110,84	492,28	892,43	962,15
Ingelheim am Rhein, gr. kr. St.	7 334,66	3,69	125,91	7 205,06	6 408,37	6 418,58
Südwestpfalz	263,14	4,35	98,47	160,33	507,45	816,80
<b>Insgesamt</b>	<b>500,10</b>	<b>4,38</b>	<b>103,04</b>	<b>392,67</b>	<b>738,25</b>	<b>958,53</b>

1) Realsteueraufbringungskraft abzüglich Gewerbesteuerumlage und zuzüglich Gemeindeanteil an der Einkommensteuer bzw. an der Umsatzsteuer. - 2) Den kreisfreien Städten, verbandsfreien Gemeinden, Verbandsgemeinden mit ihren Ortsgemeinden und den Landkreisen als Schlüsselzuweisung zufließende Beträge.

25 Gewogene Durchschnittshebesätze der Realsteuern 2005 bis 2007  
nach Verwaltungsbezirken

Verwaltungsbezirk	Grundsteuer A			Grundsteuer B			Gewerbesteuer		
	2005	2006	2007	2005	2006	2007	2005	2006	2007
	%								
<b>Kreisfreie Städte</b>	285	285	284	375	377	377	393	397	393
Koblenz	300	300	300	360	360	360	395	395	395
Trier	330	330	330	370	370	370	390	390	390
Frankenthal (Pfalz)	280	280	280	360	360	360	385	385	385
Kaiserslautern	260	270	280	360	370	370	405	410	395
Landau in der Pfalz	290	290	290	395	395	395	420	410	405
Ludwigshafen am Rhein	320	320	320	390	390	390	360	360	360
Mainz	290	290	290	400	400	400	440	440	440
Neustadt an der Weinstraße	270	270	270	350	350	350	390	390	390
Pirmasens	275	280	280	365	370	370	400	400	400
Speyer	280	280	280	360	360	360	405	405	405
Worms	270	270	270	370	370	370	400	400	400
Zweibrücken	280	280	280	370	370	370	400	410	410
<b>Landkreise <sup>1)</sup></b>	284	285	285	321	320	321	354	351	350
darunter									
große kreisangehörige Städte	287	255	256	341	326	324	372	355	352
Ahrweiler	268	269	270	318	319	319	343	343	342
Altenkirchen (Ww.)	296	297	298	326	327	327	364	369	366
Bad Kreuznach	280	280	281	326	326	327	367	364	368
Bad Kreuznach, gr. kr. St.	280	280	280	330	330	330	380	380	380
Birkenfeld	310	312	311	341	341	341	371	371	371
Idar-Oberstein, gr. kr. St.	300	300	300	350	350	350	380	380	380
Cochem-Zell	281	281	281	318	319	321	346	350	350
Mayen-Koblenz	299	298	298	326	326	327	363	364	366
Andernach, gr. kr. St.	260	260	260	320	320	320	380	380	380
Mayen, gr. kr. St.	300	300	300	340	340	340	380	380	380
Neuwied	270	270	270	320	320	319	352	354	350
Neuwied, gr. kr. St.	270	270	270	340	340	340	395	395	395
Rhein-Hunsrück-Kreis	280	280	282	315	317	316	352	353	352
Rhein-Lahn-Kreis	271	274	275	323	324	325	357	357	358
Lahnstein, gr. kr. St.	280	280	280	350	350	350	380	380	380
Westerwaldkreis	266	268	268	314	315	316	339	339	338
Bernkastel-Wittlich	303	303	304	318	318	318	350	350	350
Eifelkreis Bitburg-Prüm	318	319	319	329	329	329	348	349	349
Vulkaneifel	291	291	292	324	324	325	340	348	346
Trier-Saarburg	305	305	306	320	320	320	341	344	344
Alzey-Worms	273	274	275	323	323	323	355	355	358
Bad Dürkheim	276	277	277	317	321	322	360	361	360
Donnersbergkreis	298	298	298	323	323	323	357	356	357
Germersheim	273	273	274	319	319	319	358	356	357
Kaiserslautern	273	275	275	314	315	316	345	345	346
Kusel	276	279	279	319	319	319	355	356	356
Südliche Weinstraße	270	276	276	317	320	320	349	353	354
Rhein-Pfalz-Kreis	269	269	269	314	316	316	344	346	346
Mainz-Bingen	287	279	279	334	309	307	362	344	339
Bingen am Rhein, gr. kr. St.	330	330	330	390	390	390	390	390	390
Ingelheim am Rhein, gr. kr. St.	270	135	135	320	160	160	360	340	332
Südwestpfalz	272	275	276	316	317	317	355	351	357
<b>Insgesamt</b>	284	285	285	338	338	338	369	369	366

1) Einbezogen sind die verbandsfreien Gemeinden und die Ortsgemeinden.

26 Streuung der Realsteuerhebesätze 2007 nach Hebesatzgruppen  
und Gemeindegrößenklassen  
(Anzahl der Gemeinden)

Gemeindegrößenklasse nach der Zahl der Einwohner	Ge- meinden ins- gesamt	Davon mit einem Hebesatz von ... %										
		0	100 200	201 225	226 250	251 275	276 300	301 325	326 350	351 375	376 400	über 400

Grundsteuer A

Kreisfreie Städte	12	-	-	-	-	2	8	1	1	-	-	-
100 000 - 200 000	4	-	-	-	-	-	2	1	1	-	-	-
50 000 - 100 000	4	-	-	-	-	2	2	-	-	-	-	-
20 000 - 50 000	4	-	-	-	-	-	4	-	-	-	-	-
Kreisangehörige Gemeinden	2 294	-	1	8	45	821	1 026	209	140	19	17	8
50 000 - 100 000	1	-	-	-	-	1	-	-	-	-	-	-
20 000 - 50 000	8	-	1	-	-	4	2	-	1	-	-	-
10 000 - 20 000	24	-	-	-	-	15	8	-	1	-	-	-
5 000 - 10 000	82	-	-	-	1	34	34	7	3	2	1	-
3 000 - 5 000	85	-	-	1	2	34	41	4	3	-	-	-
1 000 - 3 000	493	-	-	1	-	179	251	42	15	2	2	1
unter 1 000	1 601	-	-	6	42	554	690	156	117	15	14	7
<b>Insgesamt</b>	<b>2 306</b>	-	<b>1</b>	<b>8</b>	<b>45</b>	<b>823</b>	<b>1 034</b>	<b>210</b>	<b>141</b>	<b>19</b>	<b>17</b>	<b>8</b>

Grundsteuer B

Kreisfreie Städte	12	-	-	-	-	-	-	-	1	8	3	-
100 000 - 200 000	4	-	-	-	-	-	-	-	-	2	2	-
50 000 - 100 000	4	-	-	-	-	-	-	-	1	3	-	-
20 000 - 50 000	4	-	-	-	-	-	-	-	-	3	1	-
Kreisangehörige Gemeinden	2 294	-	1	-	10	35	232	1 660	295	49	8	4
50 000 - 100 000	1	-	-	-	-	-	-	-	1	-	-	-
20 000 - 50 000	8	-	1	-	-	-	-	3	3	-	1	-
10 000 - 20 000	24	-	-	-	-	-	-	17	7	-	-	-
5 000 - 10 000	82	-	-	-	-	1	7	50	19	3	1	1
3 000 - 5 000	85	-	-	-	2	1	6	67	7	2	-	-
1 000 - 3 000	493	-	-	-	1	1	27	417	42	5	-	-
unter 1 000	1 601	-	-	-	7	32	192	1 106	216	39	6	3
<b>Insgesamt</b>	<b>2 306</b>	-	<b>1</b>	-	<b>10</b>	<b>35</b>	<b>232</b>	<b>1 660</b>	<b>296</b>	<b>57</b>	<b>11</b>	<b>4</b>

Gewerbsteuer

Kreisfreie Städte	12	-	-	-	-	-	-	-	-	1	7	4
100 000 - 200 000	4	-	-	-	-	-	-	-	-	1	2	1
50 000 - 100 000	4	-	-	-	-	-	-	-	-	-	3	1
20 000 - 50 000	4	-	-	-	-	-	-	-	-	-	2	2
Kreisangehörige Gemeinden	2 294	-	-	-	-	-	1	49	1 135	996	105	8
50 000 - 100 000	1	-	-	-	-	-	-	-	-	-	1	-
20 000 - 50 000	8	-	-	-	-	-	-	-	2	2	4	-
10 000 - 20 000	24	-	-	-	-	-	-	-	7	14	3	-
5 000 - 10 000	82	-	-	-	-	-	-	1	28	46	7	-
3 000 - 5 000	85	-	-	-	-	-	-	4	32	45	4	-
1 000 - 3 000	493	-	-	-	-	-	-	3	222	257	11	-
unter 1 000	1 601	-	-	-	-	-	1	41	844	632	75	8
<b>Insgesamt</b>	<b>2 306</b>	-	-	-	-	-	<b>1</b>	<b>49</b>	<b>1 135</b>	<b>997</b>	<b>112</b>	<b>12</b>

30 Steuereinnahmen, Realsteuerhebesätze, Realsteueraufbringungskraft und Steuereinnahmekraft der Gemeinden 2007

Gem.-Schl.-Nr.	Landkreis Verbandsgemeinde Gemeinde	Bevölkerung am 30.06.2007	Steuereinnahmen insgesamt (netto)		Einnahmen aus der / dem					
					Grundsteuer		Gewerbsteuer		Gemeindeanteil an der	
					A	B	Auf- kommen (brutto)	Ein- nahmen (netto) <sup>1)</sup>	Ein- kommen- steuer	Umsatz- steuer
					1 000 EUR					
111 000 00	<b>Krfr. St. Koblenz</b>	106 024	129 953,6	1 225,70	64,0	15 892,1	89 926,7	73 307,4	32 735,0	6 787,0
131 000 00	<b>LK Ahrweiler</b>	129 318	74 007,7	572,29	372,4	12 543,2	26 855,1	21 124,2	36 349,3	2 614,2
131 007 00	Bad Neuenahr-Ahrweiler, St.	27 581	18 935,3	686,53	27,5	3 325,2	8 619,8	6 712,9	7 723,9	840,8
131 070 00	Remagen, St.	16 160	10 229,7	633,03	20,4	1 532,2	4 147,4	3 287,2	4 981,7	339,0
131 077 00	Sinzig, St.	17 611	8 564,4	486,31	23,0	1 601,8	1 848,3	1 464,9	5 102,7	278,1
131 090 00	Grafenschaft	11 082	6 922,2	624,63	82,8	832,7	2 537,2	1 975,9	3 851,3	127,5
131 000 01	VG Adenau	13 867	6 622,4	477,57	83,3	1 423,4	1 826,5	1 448,7	3 231,9	336,2
131 001 01	Adenau, St.	2 865	1 713,7	598,16	3,2	394,6	642,9	509,6	699,0	88,4
131 004 01	Antweiler	569	279,5	491,20	1,1	57,9	60,8	48,1	148,7	16,9
131 005 01	Aremberg	244	88,8	363,81	3,1	23,5	2,6	2,1	58,4	0,7
131 008 01	Barweiler	442	138,5	313,25	4,2	40,0	0,4	0,3	89,7	3,2
131 009 01	Bauler	45	13,1	292,16	1,3	3,6	0,6	0,5	7,0	0,0
131 015 01	Dankerath	83	24,2	291,57	0,6	6,2	1,6	1,3	14,8	0,6
131 018 01	Dorsel	204	69,9	342,74	3,2	13,3	4,9	3,9	43,6	1,0
131 021 01	Eichenbach	65	33,0	507,32	1,1	7,8	3,1	2,5	20,8	0,1
131 022 01	Fuchshofen	96	35,3	367,83	0,8	9,7	- 1,0	- 0,8	29,0	1,4
131 026 01	Harscheid	141	58,0	411,64	1,3	10,8	9,1	7,3	37,3	0,3
131 028 01	Herschbroich	310	104,6	337,38	1,3	21,5	17,6	13,8	65,5	1,7
131 030 01	Hoffeld	317	111,3	351,15	2,7	20,9	10,4	8,4	76,1	0,5
131 032 01	Honerath	212	53,6	252,82	1,7	12,2	1,0	0,8	37,2	1,2
131 033 01	Hümmel	537	223,9	416,94	8,7	28,9	51,4	40,8	142,0	0,6
131 034 01	Insul	464	190,3	410,18	1,5	32,1	53,7	42,5	103,0	4,7
131 037 01	Kaltenborn	397	148,9	375,14	4,3	32,5	24,4	19,3	88,8	1,0
131 042 01	Kottenborn	175	55,4	316,77	1,7	13,3	1,6	1,3	38,4	0,3
131 044 01	Leimbach	534	363,8	681,27	1,8	43,4	95,9	76,5	111,8	128,6
131 050 01	Meuspath	157	128,2	816,78	2,3	49,4	58,7	47,3	28,3	0,3
131 051 01	Müllenbach	482	312,5	648,25	2,1	43,3	174,2	136,8	112,9	16,6
131 052 01	Müsch	211	95,0	450,42	1,2	18,1	22,3	17,7	50,6	4,4
131 058 01	Nürburg	165	315,0	1 909,08	1,1	138,1	115,3	90,6	55,1	29,4
131 062 01	Ohlenhard	156	54,1	346,84	2,5	12,5	3,0	2,4	35,5	0,3
131 065 01	Pomster	179	50,7	283,06	2,3	10,2	6,0	4,7	29,6	0,3
131 066 01	Quiddelbach	299	108,4	362,69	1,2	20,3	19,2	15,2	68,8	2,1
131 069 01	Reifferscheid	595	213,9	359,42	4,2	37,7	45,9	36,3	129,8	3,9
131 072 01	Rodder	258	71,9	278,71	2,2	14,7	2,8	2,2	51,8	0,1
131 074 01	Schuld	768	390,1	507,98	1,6	62,6	148,6	117,8	186,3	10,2
131 075 01	Senscheid	101	26,8	264,87	1,4	6,7	0,7	0,6	17,1	0,2
131 076 01	Sierscheid	93	50,6	544,15	0,7	5,6	0,5	0,4	43,4	-
131 079 01	Trierscheid	60	19,4	322,68	2,0	3,1	0,6	0,5	12,4	0,0
131 082 01	Wershofen	888	427,1	480,95	6,0	101,5	104,9	83,8	227,6	5,6
131 083 01	Wiesemscheid	268	119,8	447,03	1,3	28,1	44,4	35,6	51,0	2,9
131 084 01	Wimbach	450	171,4	380,90	2,6	32,4	49,6	40,0	94,6	0,5
131 085 01	Winnerath	206	64,5	313,26	1,9	16,0	7,5	6,0	39,5	0,2
131 086 01	Wirft	146	45,4	310,93	1,6	7,6	1,1	0,9	32,8	0,0
131 501 01	Dümpelfeld	685	251,7	367,48	1,3	43,5	40,0	31,7	153,7	7,9
131 000 02	VG Altenahr	11 430	5 304,5	464,08	49,7	905,3	1 010,5	797,4	3 118,8	121,9
131 002 02	Ahrbrück	1 230	549,5	446,74	1,3	119,0	82,2	65,2	279,6	31,4
131 003 02	Altenahr	1 652	858,3	519,53	2,1	193,4	225,4	178,7	441,0	30,0
131 011 02	Berg	1 450	594,2	409,80	6,6	85,5	64,4	50,2	423,6	4,3
131 017 02	Dernau	1 884	789,4	418,99	7,9	146,9	80,0	63,4	551,0	13,2
131 027 02	Heckenbach	240	182,9	762,19	7,4	22,2	71,1	54,9	46,2	4,8
131 029 02	Hönningen	1 080	645,5	597,69	0,6	91,0	249,6	197,9	303,2	18,1
131 036 02	Kalenborn	705	337,8	479,10	2,2	50,7	18,0	14,2	262,8	1,5
131 039 02	Kesseling	625	273,2	437,04	4,1	- 9,7	32,2	25,0	165,6	1,4
131 040 02	Kirchsahr	406	179,1	441,23	1,2	33,0	34,1	27,0	110,2	1,8
131 047 02	Lind	586	234,6	400,42	2,6	41,1	48,4	37,7	131,2	3,3
131 049 02	Mayschoß	996	394,2	395,80	8,5	82,5	51,0	40,4	246,4	8,5
131 068 02	Rech	576	265,8	461,41	5,3	49,8	54,0	42,8	158,1	3,6

30 Steuereinnahmen, Realsteuerhebesätze, Realsteueraufbringungskraft und Steuereinnahmekraft der Gemeinden 2007

Gem.-Schl.-Nr.	Landkreis Verbandsgemeinde Gemeinde	Realsteuerhebesätze			Realsteueraufbringungskraft				Steuereinnahmekraft der Gemeinden <sup>2)</sup>		Steuereinnahmekraft der Gemeinden <sup>2)</sup> zuzüglich Schlüssel- zuweisung <sup>3)</sup>	
		Grundsteuer		Gewerbesteuer	insgesamt		Grundsteuer	Gewerbesteuer	1 000 EUR	EUR je Einw.	1 000 EUR	EUR je Einw.
		A	B		1 000 EUR	EUR je Einw.						
		%			1 000 EUR	EUR je Einw.	EUR je Einw.	EUR je Einw.	1 000 EUR	EUR je Einw.	1 000 EUR	EUR je Einw.
111 000 00	<b>Krfr. St. Koblenz</b>	300	360	395	98 306,2	927,21	141,30	785,90	121 208,8	1 143,22	125 677,2	1 185,37
131 000 00	<b>LK Ahrweiler</b>	270	319	342	42 398,1	327,86	105,70	222,16	75 630,7	584,84	88 166,8	681,78
131 007 00	Bad Neuenahr-Ahrweiler, St.	270	320	330	13 101,4	475,01	128,39	346,62	19 759,2	716,41	21 865,8	792,79
131 070 00	Remagen, St.	269	317	352	5 967,7	369,29	102,43	266,86	10 428,1	645,31	11 838,0	732,55
131 077 00	Sinzig, St.	269	320	352	3 638,0	206,58	97,45	109,13	8 635,4	490,34	11 010,3	625,19
131 090 00	Grafenschaft	269	317	330	3 789,5	341,95	88,03	253,92	7 207,1	650,34	8 136,4	734,20
131 000 01	VG Adenau	277	328	353	3 448,0	248,65	112,04	136,61	6 638,3	478,71	8 379,0	604,24
131 001 01	Adenau, St.	300	350	352	1 052,6	367,42	134,08	233,33	1 706,7	595,70	1 883,5	657,41
131 004 01	Antweiler	270	320	350	125,9	221,31	109,52	111,79	278,8	489,94	278,8	489,94
131 005 01	Aremberg	269	317	352	31,0	127,21	116,01	11,20	89,6	367,13	129,4	530,13
131 008 01	Barweiler	269	317	352	47,5	107,49	106,48	1,01	140,3	317,41	211,7	478,96
131 009 01	Bauler	269	317	352	5,8	129,36	115,29	14,07	12,7	282,13	34,4	765,18
131 015 01	Dankerath	300	375	375	7,8	93,48	74,73	18,75	22,8	275,17	48,4	583,59
131 018 01	Dorsel	269	317	352	22,6	110,80	85,99	24,81	66,2	324,65	118,6	581,47
131 021 01	Eichenbach	269	317	352	12,8	196,22	146,49	49,72	33,1	509,32	40,9	628,75
131 022 01	Fuchshofen	300	375	375	8,6	89,15	99,21	- 10,06	39,1	407,48	45,6	475,25
131 026 01	Harscheid	290	375	375	19,9	141,16	78,06	63,10	55,7	395,23	82,0	581,57
131 028 01	Herschbroich	260	310	340	43,8	141,45	80,27	61,18	107,2	345,95	141,8	457,46
131 030 01	Hoffeld	300	375	375	31,6	99,68	67,66	32,02	106,1	334,77	184,8	582,96
131 032 01	Honerath	300	375	375	13,6	64,21	59,53	4,68	51,9	244,66	91,2	430,22
131 033 01	Hümmel	269	317	352	93,5	174,14	74,53	99,60	225,5	419,87	302,4	563,12
131 034 01	Insul	269	317	352	91,6	197,45	77,19	120,27	188,1	405,47	261,3	563,23
131 037 01	Kaltenborn	269	317	352	64,6	162,84	98,91	63,92	149,4	376,20	264,7	666,63
131 042 01	Kottenborn	300	375	375	15,1	86,54	77,75	8,78	53,5	305,63	87,4	499,47
131 044 01	Leimbach	280	330	360	143,8	269,34	86,68	182,66	364,8	683,10	364,8	683,10
131 050 01	Meuspath	300	375	375	104,0	662,52	297,52	365,00	121,2	772,01	121,2	772,01
131 051 01	Müllenbach	250	280	340	242,1	502,36	113,40	388,96	334,3	693,59	334,3	693,59
131 052 01	Müsch	270	320	352	43,5	206,39	96,38	110,01	94,0	445,45	141,2	669,09
131 058 01	Nürburg	250	280	340	292,1	1 770,36	1 017,93	752,43	351,9	2 132,53	351,9	2 132,53
131 062 01	Ohlenhard	269	317	352	19,1	122,60	102,28	20,32	54,3	348,28	93,6	600,03
131 065 01	Pomster	269	317	352	19,5	108,89	74,17	34,72	48,1	268,96	101,7	568,17
131 066 01	Quiddelbach	269	317	352	42,9	143,54	76,67	66,87	109,9	367,54	151,1	505,31
131 069 01	Reifferscheid	269	317	352	92,4	155,29	75,16	80,13	216,6	364,03	321,3	539,95
131 072 01	Rodder	269	317	352	20,8	80,69	69,47	11,22	72,2	279,70	140,5	544,38
131 074 01	Schuld	270	317	352	222,9	290,27	89,14	201,13	388,6	505,96	447,2	582,23
131 075 01	Senscheid	282	335	370	8,9	87,86	80,94	6,92	26,0	257,88	54,0	534,50
131 076 01	Sierscheid	280	320	400	7,1	76,23	70,87	5,35	50,4	541,97	53,4	573,88
131 079 01	Trierscheid	269	317	352	6,0	100,82	89,90	10,92	18,3	305,07	35,5	591,02
131 082 01	Wershofen	300	330	362	215,7	242,89	123,43	119,46	427,8	481,71	494,1	556,39
131 083 01	Wiesemscheid	280	330	370	74,0	276,15	112,29	163,85	119,1	444,51	143,8	536,50
131 084 01	Wimbach	300	375	375	80,1	178,06	70,47	107,59	165,6	367,92	259,4	576,38
131 085 01	Winnerath	300	350	375	24,5	119,17	83,85	35,32	62,8	304,76	119,3	579,24
131 086 01	Wirft	280	330	375	10,6	72,40	65,00	7,40	43,1	295,40	81,8	560,14
131 501 01	Dümpelfeld	269	317	352	89,3	130,33	69,64	60,70	242,6	354,19	362,4	528,98
131 000 02	VG Altenahr	265	313	346	2 099,7	183,70	90,26	93,45	5 127,3	448,58	6 483,5	567,24
131 002 02	Ahrbrück	269	317	352	213,7	173,78	104,25	69,53	507,7	412,75	697,3	566,90
131 003 02	Altenahr	269	317	352	442,8	268,06	126,19	141,88	867,1	524,85	1 109,5	671,59
131 011 02	Berg	255	290	330	178,5	123,11	73,82	49,29	592,1	408,36	748,4	516,16
131 017 02	Dernau	280	320	352	246,4	130,79	86,63	44,17	794,0	421,43	1 040,4	552,25
131 027 02	Heckenbach	240	270	320	117,8	490,68	151,93	338,75	152,5	635,50	189,2	788,53
131 029 02	Hönningen	269	317	352	357,2	330,71	90,38	240,33	626,7	580,32	726,4	672,61
131 036 02	Kalenborn	269	317	352	75,1	106,47	79,97	26,49	335,6	475,97	359,1	509,40
131 039 02	Kesseling	255	290	330	28,9	46,22	- 10,85	57,07	188,8	302,11	295,1	472,12
131 040 02	Kirchsahr	269	317	352	71,9	177,16	89,82	87,33	176,8	435,57	210,2	517,63
131 047 02	Lind	255	290	330	104,5	178,30	86,62	91,67	228,2	389,42	242,7	414,15
131 049 02	Mayschoß	280	320	352	148,8	149,42	96,22	53,21	393,2	394,75	545,5	547,72
131 068 02	Rech	280	320	352	114,1	198,11	100,63	97,48	264,6	459,41	319,7	554,96

30 Steuereinnahmen, Realsteuerhebesätze, Realsteueraufbringungskraft und Steuereinnahmekraft der Gemeinden 2007

Gem.-Schl.-Nr.	Landkreis Verbandsgemeinde Gemeinde	Bevölkerung am 30.06.2007	Steuereinnahmen insgesamt (netto)		Einnahmen aus der / dem					
					Grundsteuer		Gewerbsteuer		Gemeindeanteil an der	
					A	B	Auf- kommen (brutto)	Ein- nahmen (netto) <sup>1)</sup>	Ein- kommen- steuer	Umsatz- steuer
					1 000 EUR					

noch: LK Ahrweiler

131 000 03	VG Bad Breisig	13 132	6 669,1	507,85	16,4	1 408,3	1 846,2	1 463,1	3 523,4	223,1
131 006 03	Bad Breisig, St.	8 900	4 368,7	490,86	8,9	1 076,2	817,3	647,8	2 471,9	141,4
131 014 03	Brohl-Lützing	2 633	1 769,1	671,88	3,6	240,9	988,4	783,2	665,3	70,3
131 025 03	Gönnersdorf	678	206,9	305,17	1,7	39,4	4,1	3,2	154,5	5,1
131 081 03	Waldorf	921	324,5	352,34	2,2	51,8	36,5	28,9	231,6	6,3
131 000 04	VG Brohltal	18 455	10 760,1	583,04	69,3	1 514,3	5 019,2	3 974,2	4 815,7	347,6
131 016 04	Dedenbach	414	142,5	344,18	2,2	20,7	0,9	0,7	117,2	0,5
131 041 04	Königsfeld	622	231,7	372,56	3,3	48,1	13,1	10,2	165,1	3,5
131 054 04	Niederdürenbach	1 001	336,0	335,62	2,3	63,6	30,7	24,3	238,6	1,8
131 055 04	Niederzissen	2 752	1 967,1	714,80	6,2	306,7	1 036,9	821,8	755,3	71,5
131 059 04	Oberdürenbach	629	200,0	317,89	2,4	39,8	22,9	18,2	135,2	2,8
131 060 04	Oberzissen	1 088	420,8	386,75	2,2	80,6	69,8	55,4	272,9	8,0
131 073 04	Schalkenbach	837	342,0	408,56	2,4	63,5	47,3	36,8	233,9	3,8
131 201 04	Brenk	183	66,5	363,46	1,8	10,4	11,0	8,7	44,2	1,1
131 202 04	Burgbrohl	3 282	3 274,9	997,83	8,2	282,2	2 522,8	1 999,6	891,8	87,7
131 204 04	Galenberg	223	62,5	280,05	1,2	11,7	5,3	4,1	45,0	0,0
131 205 04	Glees	601	363,3	604,57	5,5	53,1	156,1	121,5	160,4	22,5
131 206 04	Hohenleimbach	359	103,5	288,26	4,2	22,9	- 4,0	- 3,1	75,7	2,2
131 208 04	Spessart	763	261,0	342,08	4,0	48,4	54,0	41,7	163,5	2,2
131 209 04	Wassenach	1 133	603,3	532,44	4,7	82,8	209,4	166,0	330,1	17,2
131 210 04	Wehr	1 127	548,6	486,74	7,9	76,8	142,2	112,7	334,9	12,5
131 211 04	Weibern	1 568	665,9	424,67	3,9	123,0	150,6	119,4	374,9	42,1
131 502 04	Kempenich	1 873	1 170,7	625,03	6,8	179,9	550,2	436,1	477,1	67,9
132 000 00	LK Altenkirchen (Ww.)	135 308	75 690,1	559,39	339,2	12 323,6	32 922,9	26 358,7	32 993,1	3 247,6
132 050 00	Herdorf, St.	7 163	4 177,7	583,23	6,6	676,2	1 925,1	1 545,2	1 707,9	162,4
132 000 01	VG Altenkirchen (Ww.)	23 458	13 032,5	555,57	106,7	2 332,3	5 605,3	4 503,0	5 333,2	698,9
132 001 01	Almersbach	457	268,3	587,18	0,1	38,9	63,1	50,9	119,5	58,1
132 004 01	Bachenberg	117	27,4	234,05	1,0	6,2	3,0	2,4	17,5	-
132 009 01	Birnbach	627	191,6	305,60	2,8	43,4	- 6,8	- 5,5	147,3	2,6
132 017 01	Busenhausen	343	110,1	320,90	4,8	20,7	2,3	1,8	82,0	0,4
132 022 01	Eichelhardt	488	706,3	1 447,37	3,6	55,4	625,0	498,2	134,1	14,0
132 027 01	Ersfeld	57	25,7	451,37	0,9	4,1	1,9	1,5	18,7	0,0
132 031 01	Fiersbach	285	124,3	436,20	1,9	16,8	24,5	19,8	84,4	0,5
132 033 01	Fluterschen	764	297,0	388,76	1,9	43,0	88,8	69,8	168,3	11,4
132 035 01	Forstmehren	152	65,2	428,66	0,9	10,9	25,3	20,4	31,6	0,4
132 040 01	Gieleroth	718	200,8	279,60	5,8	46,3	8,7	7,0	138,8	0,6
132 046 01	Hasselbach	341	109,3	320,53	3,3	23,4	10,1	8,2	72,4	1,2
132 047 01	Helmenzen	847	295,5	348,85	5,5	65,3	21,0	17,0	203,6	2,1
132 048 01	Helmeroth	216	88,1	407,92	1,6	15,2	26,0	21,0	49,0	0,5
132 049 01	Hemmelzen	230	52,7	229,04	2,6	15,2	- 3,0	- 2,4	36,0	0,7
132 051 01	Heupelzen	278	56,1	201,85	1,7	16,8	0,6	0,5	35,6	1,0
132 052 01	Hilgenroth	305	101,8	333,83	1,3	21,0	10,7	8,6	69,8	0,5
132 053 01	Hirz-Maulsbach	330	106,3	322,15	3,8	18,9	6,6	5,2	77,0	0,4
132 056 01	Idelberg	51	22,6	442,35	0,8	4,8	1,4	1,1	15,6	0,2
132 057 01	Ingelbach	573	603,1	1 052,52	3,8	48,6	511,5	407,8	137,7	3,7
132 058 01	Isert	167	68,2	408,20	2,0	7,3	37,8	30,4	27,5	0,6
132 061 01	Kettenhausen	240	90,4	376,49	2,0	15,2	31,1	24,8	47,1	0,6
132 062 01	Kircheib	553	239,0	432,28	3,3	47,7	31,9	25,4	152,9	7,0
132 064 01	Kraam	161	51,9	322,10	3,6	7,7	0,6	0,5	39,5	0,0
132 067 01	Mammelzen	1 072	317,5	296,17	2,6	97,8	- 2,2	- 1,7	201,1	15,9
132 069 01	Mehren	474	141,0	297,45	3,4	29,2	13,6	10,8	92,4	2,8
132 070 01	Michelbach (Ww.)	584	188,1	322,12	2,5	36,4	13,7	11,1	134,7	2,9
132 074 01	Neitersen	833	772,2	927,04	4,2	94,5	498,6	397,5	222,3	52,2
132 081 01	Obererbach (Ww.)	582	195,9	336,63	2,3	34,6	44,0	35,1	119,9	2,1
132 082 01	Oberirsen	681	204,8	300,67	4,7	38,8	12,8	10,4	146,3	1,6
132 086 01	Oberwambach	416	120,7	290,11	2,2	23,1	2,9	2,3	91,3	0,4
132 087 01	Ölsen	94	20,2	214,54	0,8	4,9	0,3	0,2	14,0	0,0
132 092 01	Racksen	162	47,7	294,24	0,8	8,3	7,1	5,8	32,3	0,0

30 Steuereinnahmen, Realsteuerhebesätze, Realsteueraufbringungskraft und Steuereinnahmekraft der Gemeinden 2007

Gem.-Schl.-Nr.	Landkreis Verbandsgemeinde Gemeinde	Realsteuerhebesätze			Realsteueraufbringungskraft				Steuereinnahmekraft der Gemeinden <sup>2)</sup>		Steuereinnahmekraft der Gemeinden <sup>2)</sup> zuzüglich Schlüsselzuweisung <sup>3)</sup>	
		Grundsteuer		Gewerbesteuer	insgesamt		Grundsteuer	Gewerbesteuer	1 000 EUR	EUR je Einw.	1 000 EUR	EUR je Einw.
		A	B									
		%			1 000 EUR	EUR je Einw.	EUR je Einw.	EUR je Einw.	1 000 EUR	EUR je Einw.	1 000 EUR	EUR je Einw.
<b>noch: LK Ahrweiler</b>												
131 000 03	VG Bad Breisig	270	320	352	3 424,5	260,77	114,59	146,18	6 787,8	516,89	7 629,6	580,99
131 006 03	Bad Breisig, St.	270	320	352	1 995,9	224,26	128,78	95,48	4 439,7	498,84	4 931,6	554,11
131 014 03	Brohl-Lützing	270	320	352	1 286,1	488,44	98,10	390,34	1 816,4	689,86	1 837,5	697,86
131 025 03	Gönnersdorf	270	320	352	47,6	70,25	64,04	6,21	206,5	304,52	347,1	511,90
131 081 03	Waldorf	270	320	352	94,9	103,05	61,88	41,17	325,2	353,13	513,4	557,49
131 000 04	VG Brohltal	266	317	351	6 929,1	375,46	91,56	283,90	11 047,4	598,61	12 824,1	694,89
131 016 04	Dedenbach	260	290	330	27,5	66,35	64,07	2,28	145,0	350,16	217,0	524,17
131 041 04	Königsfeld	270	320	330	68,8	110,60	87,27	23,33	234,5	376,98	345,2	554,91
131 054 04	Niederdürenbach	270	320	352	101,6	101,48	69,58	31,90	335,6	335,31	560,5	559,94
131 055 04	Niederzissen	270	320	352	1 408,5	511,82	120,06	391,76	2 020,4	734,14	2 117,8	769,56
131 059 04	Oberdürenbach	260	320	352	68,6	108,99	71,08	37,91	201,8	320,81	338,0	537,36
131 060 04	Oberzissen	270	320	352	160,1	147,18	80,44	66,74	426,5	392,00	617,0	567,07
131 073 04	Schalkenbach	270	320	330	122,1	145,85	83,21	62,64	349,4	417,41	438,3	523,71
131 201 04	Brenk	270	320	352	24,3	132,96	70,38	62,58	67,4	368,26	115,0	628,52
131 202 04	Burgbrohl	270	320	352	2 930,0	892,74	93,47	799,27	3 386,2	1 031,76	3 503,0	1 067,34
131 204 04	Galenberg	270	320	330	19,5	87,66	61,35	26,31	63,4	284,35	130,9	587,06
131 205 04	Glees	255	290	330	241,0	401,07	113,08	288,00	389,4	647,93	407,0	677,13
131 206 04	Hohenleimbach	250	290	320	26,9	74,92	87,73	- 12,81	105,7	294,56	189,4	527,61
131 208 04	Spessart	250	290	320	122,7	160,87	79,88	80,99	276,1	361,88	457,9	600,12
131 209 04	Wassenach	270	320	352	310,2	273,75	81,56	192,19	614,1	541,99	614,1	541,99
131 210 04	Wehr	270	320	352	237,3	210,59	79,39	131,19	555,3	492,71	601,5	533,72
131 211 04	Weibern	270	320	352	290,7	185,38	85,51	99,88	676,4	431,41	921,6	587,74
131 502 04	Kempenich	270	320	352	769,3	410,74	105,33	305,41	1 200,2	640,80	1 250,0	667,37
132 000 00	<b>LK Altenkirchen (Ww.)</b>	298	327	366	45 967,2	339,72	96,52	243,20	75 643,6	559,05	89 064,0	658,23
132 050 00	Herdorf, St.	350	350	370	2 562,7	357,77	91,92	265,84	4 053,2	565,85	4 819,8	672,88
132 000 01	VG Altenkirchen (Ww.)	291	334	371	7 989,6	340,59	105,01	235,58	12 919,5	550,75	16 097,2	686,21
132 001 01	Almersbach	270	320	380	101,9	223,06	90,18	132,88	267,4	585,03	283,1	619,39
132 004 01	Bachenberg	300	320	380	10,3	88,20	63,92	24,27	27,3	233,15	59,1	505,30
132 009 01	Birnbach	270	320	380	42,2	67,30	77,77	- 10,46	193,4	308,49	285,3	454,98
132 017 01	Busenhausen	270	320	350	29,2	85,26	78,29	6,97	111,2	324,13	201,9	588,56
132 022 01	Eichelhardt	320	320	360	697,1	1 428,41	126,41	1 301,99	718,5	1 472,33	718,5	1 472,33
132 027 01	Ersfeld	280	320	380	7,1	124,04	91,67	32,37	25,4	445,40	35,7	625,65
132 031 01	Fiersbach	320	320	380	43,1	151,12	68,24	82,88	123,3	432,53	147,2	516,56
132 033 01	Fluterschen	270	290	340	147,8	193,40	68,24	125,16	308,3	403,56	420,3	550,13
132 035 01	Forstmehren	300	300	380	37,6	247,22	86,85	160,37	64,8	426,18	85,9	565,25
132 040 01	Gieleroth	350	350	380	57,8	80,49	68,82	11,67	195,5	272,32	374,6	521,78
132 046 01	Hasselbach	280	320	380	37,8	110,74	82,17	28,57	109,4	320,81	161,6	473,84
132 047 01	Helmenzen	290	330	380	92,5	109,23	85,30	23,93	294,1	347,22	474,8	560,54
132 048 01	Helmeroth	300	330	380	42,1	195,05	79,03	116,02	86,6	401,08	99,8	461,87
132 049 01	Hemmelzen	300	320	360	15,4	66,92	80,35	- 13,43	52,6	228,87	124,5	541,50
132 051 01	Heupelzen	300	320	350	20,0	71,86	69,45	2,41	56,5	203,24	136,9	492,30
132 052 01	Hilgenroth	290	320	360	34,4	112,76	76,93	35,83	102,4	335,90	178,4	584,84
132 053 01	Hirz-Maulsbach	300	320	360	30,2	91,62	71,39	20,23	106,3	322,05	177,2	536,93
132 056 01	Idelberg	320	320	380	7,1	138,80	113,12	25,69	22,6	442,59	26,8	525,22
132 057 01	Ingelbach	270	320	360	575,5	1 004,29	96,67	907,62	613,1	1 070,00	613,1	1 070,00
132 058 01	Isert	320	320	370	46,9	280,79	56,83	223,96	67,5	404,33	82,7	495,22
132 061 01	Kettenhausen	320	320	360	49,4	205,99	74,29	131,70	90,8	378,33	142,1	592,13
132 062 01	Kircheib	270	320	360	86,3	156,02	97,38	58,64	239,7	433,46	292,6	529,09
132 064 01	Kraam	320	330	360	11,8	73,06	69,29	3,78	51,2	317,86	98,6	612,68
132 067 01	Mammelzen	270	320	360	103,8	96,84	98,91	- 2,07	321,3	299,68	508,0	473,91
132 069 01	Mehren	300	320	360	47,9	100,95	71,77	29,18	140,4	296,15	261,2	551,04
132 070 01	Michelbach (Ww.)	270	320	380	54,3	92,89	70,22	22,67	189,2	323,95	218,2	373,64
132 074 01	Neitersen	270	320	360	611,1	733,65	125,17	608,48	784,6	941,89	784,6	941,89
132 081 01	Obererbach (Ww.)	310	320	360	83,4	143,34	66,41	76,93	196,5	337,71	326,6	561,24
132 082 01	Oberirsen	270	320	380	58,3	85,57	67,42	18,15	203,6	299,04	367,3	539,28
132 086 01	Oberwambach	325	325	360	28,9	69,57	62,38	7,19	120,0	288,55	217,4	522,56
132 087 01	Ölsen	315	325	380	6,1	64,66	62,01	2,65	20,0	212,96	54,1	575,97
132 092 01	Racksen	320	320	380	16,3	100,67	58,18	42,49	47,3	291,85	88,5	546,39

30 Steuereinnahmen, Realsteuerhebesätze, Realsteueraufbringungskraft und Steuereinnahmekraft der Gemeinden 2007

Gem.-Schl.-Nr.	Landkreis Verbandsgemeinde Gemeinde	Bevölkerung am 30.06.2007	Steuereinnahmen insgesamt (netto)		Einnahmen aus der / dem					
					Grundsteuer		Gewerbsteuer		Gemeindeanteil an der	
					A	B	Auf- kommen (brutto)	Ein- nahmen (netto) <sup>1)</sup>	Ein- kommen- steuer	Umsatz- steuer
		Anzahl	1 000 EUR	EUR je Einw.	1 000 EUR					

noch: LK Altenkirchen (Ww.)

132 094 01	Rettersen	372	101,3	272,19	2,0	23,1	6,8	5,4	68,8	0,6
132 099 01	Schöneberg	428	106,8	249,50	1,3	19,7	18,0	14,4	69,2	0,5
132 106 01	Sörth	244	87,1	356,93	1,4	18,3	17,3	13,8	51,8	1,1
132 109 01	Stürzelbach	255	151,3	593,38	1,5	17,0	92,7	73,9	54,8	3,2
132 110 01	Volkerzen	88	17,6	200,33	1,0	3,9	- 0,4	- 0,3	12,6	-
132 114 01	Werkhausen	243	73,5	302,59	2,9	12,9	10,8	8,6	48,1	0,5
132 115 01	Weyerbusch	1 433	697,7	486,87	2,9	163,8	202,5	163,1	323,5	40,6
132 118 01	Wölmersen	409	179,5	438,87	1,4	22,4	93,2	74,3	79,0	1,5
132 201 01	Berod bei Hachenburg	631	408,5	647,42	3,7	42,9	235,5	189,1	161,1	9,9
132 501 01	Altenkirchen (Ww.), St.	6 157	5 299,6	860,74	6,6	1 047,9	2 815,7	2 274,8	1 504,1	456,8
132 000 02	VG Betzdorf	16 046	10 215,4	636,63	6,1	1 606,2	4 770,2	3 793,2	4 101,3	672,3
132 002 02	Alsdorf	1 751	863,4	493,11	0,9	134,7	337,0	268,7	422,1	33,1
132 006 02	Betzdorf, St.	10 342	7 009,4	677,76	2,3	1 127,3	3 468,4	2 755,2	2 567,6	536,0
132 042 02	Grünebach	557	234,6	421,20	0,5	45,6	19,2	15,5	167,1	3,1
132 098 02	Scheuerfeld	2 148	1 641,7	764,30	0,6	191,4	929,1	740,7	629,1	74,4
132 111 02	Wallmenroth	1 248	466,3	373,65	1,8	107,2	16,5	13,1	315,4	25,5
132 000 03	VG Daaden	11 933	8 626,9	722,95	24,0	1 084,0	5 226,8	4 158,9	2 962,3	365,5
132 018 03	Daaden	4 463	3 249,4	728,07	7,3	437,5	1 736,6	1 376,5	1 239,2	174,0
132 019 03	Derschen	1 113	443,5	398,48	2,7	76,2	153,8	121,9	228,3	12,3
132 026 03	Emmerzhäusen	751	321,6	428,27	1,9	52,4	59,2	46,9	214,9	3,6
132 036 03	Friedewald	1 195	1 173,3	981,85	2,7	119,3	835,8	662,4	340,0	46,2
132 068 03	Mauden	117	36,5	312,02	1,0	8,1	7,6	6,2	20,0	0,7
132 075 03	Niederdreisbach	974	979,0	1 005,16	1,2	85,9	766,3	615,1	219,6	55,3
132 079 03	Nisterberg	432	243,9	564,48	2,5	28,6	161,5	129,6	75,1	6,1
132 101 03	Schutzbach	442	224,6	508,04	0,0	38,3	84,0	66,6	114,3	4,7
132 113 03	Weitefeld	2 446	1 955,2	799,33	4,6	237,7	1 422,1	1 133,7	510,9	62,7
132 000 04	VG Flammersfeld	11 928	6 303,4	528,45	46,0	1 098,7	2 615,1	2 069,4	2 857,2	190,1
132 005 04	Berzhäusen	181	79,9	441,27	2,1	12,1	44,0	34,8	29,8	0,3
132 015 04	Bürdenbach	525	164,7	313,66	1,0	61,8	15,5	12,3	84,9	2,7
132 016 04	Burglahr	510	204,6	401,23	2,2	37,9	52,0	41,2	118,2	4,1
132 023 04	Eichen	583	146,0	250,35	2,9	38,4	0,5	0,4	101,8	0,7
132 029 04	Eulenberg	57	13,1	230,67	0,8	2,9	1,3	1,1	8,0	0,1
132 032 04	Flammersfeld	1 134	596,0	525,60	1,9	132,0	158,9	125,7	309,4	23,2
132 041 04	Giershausen	100	34,9	348,81	2,3	8,3	2,2	1,8	19,7	2,3
132 043 04	Güllesheim	683	355,1	519,88	0,9	53,1	132,4	104,8	191,3	3,1
132 055 04	Horhausen (Ww.)	1 878	1 266,1	674,15	2,2	233,3	565,8	447,6	522,6	55,8
132 060 04	Kescheid	133	46,3	348,33	3,9	6,4	6,7	5,3	30,0	0,1
132 065 04	Krunkel	681	759,4	1 115,05	0,8	52,7	675,4	534,6	158,4	9,8
132 078 04	Niedersteinebach	187	72,1	385,41	0,1	15,1	1,7	1,3	52,8	1,5
132 083 04	Oberlahr	780	764,9	980,70	1,7	86,8	509,0	402,8	214,9	55,9
132 084 04	Obernau	150	28,9	192,93	0,5	11,9	1,2	0,9	14,8	0,3
132 085 04	Obersteinebach	221	126,8	573,57	1,2	25,4	35,2	27,9	70,3	1,4
132 088 04	Orfgen	246	80,3	326,53	4,0	12,2	2,9	2,3	59,7	0,1
132 089 04	Peterslahr	283	202,4	715,35	0,6	24,5	120,1	95,1	74,0	7,0
132 090 04	Pleckhausen	803	346,6	431,57	1,2	61,4	82,5	65,3	207,3	8,9
132 093 04	Reiferscheid	410	96,3	234,88	2,0	26,6	- 0,9	- 0,7	66,7	0,4
132 097 04	Rott	467	137,5	294,34	4,7	33,2	9,2	7,3	90,1	0,8
132 100 04	Schürdt	262	75,0	286,26	2,9	18,5	5,0	4,0	47,8	0,7
132 103 04	Seelbach (Ww.)	348	111,0	319,05	2,2	22,2	7,7	6,1	78,7	0,6
132 104 04	Seifen	170	64,8	381,35	1,7	8,3	10,0	8,0	44,9	0,7
132 112 04	Walterschen	160	73,8	461,55	1,4	14,6	18,7	14,8	38,8	3,4
132 116 04	Willroth	838	413,8	493,74	0,2	90,0	157,0	124,2	191,4	5,7
132 119 04	Ziegenhain	138	43,1	312,50	0,4	9,2	0,9	0,7	30,8	0,6
132 000 05	VG Gebhardshain	11 126	5 900,8	530,36	20,1	941,3	2 424,9	1 936,2	2 807,3	163,7
132 020 05	Dickendorf	358	218,7	610,97	1,2	23,9	155,5	124,8	63,5	4,1
132 024 05	Elben	355	213,1	600,23	0,4	28,5	98,4	78,5	100,5	4,0
132 025 05	Elkenroth	1 891	999,5	528,55	3,9	173,9	369,2	294,3	469,8	54,4
132 030 05	Fensdorf	422	213,8	506,67	2,0	32,3	76,8	61,2	113,4	1,9
132 039 05	Gebhardshain	1 894	916,4	483,82	2,1	187,3	190,5	153,9	530,5	39,0



30 Steuereinnahmen, Realsteuerhebesätze, Realsteueraufbringungskraft und Steuereinnahmekraft der Gemeinden 2007

Gem.-Schl.-Nr.	Landkreis Verbandsgemeinde Gemeinde	Realsteuerhebesätze			Realsteueraufbringungskraft				Steuereinnahmekraft der Gemeinden <sup>2)</sup>		Steuereinnahmekraft der Gemeinden <sup>2)</sup> zuzüglich Schlüsselzuweisung <sup>3)</sup>	
		Grundsteuer		Gewerbesteuer	insgesamt		Grundsteuer	Gewerbesteuer	1 000 EUR	EUR je Einw.	1 000 EUR	EUR je Einw.
		A	B									
		%	1 000 EUR	EUR je Einw.	EUR je Einw.	EUR je Einw.	1 000 EUR	EUR je Einw.	1 000 EUR	EUR je Einw.		
<b>noch: LK Altenkirchen (Ww.)</b>												
132 094 01	Rettersen	270	320	360	33,4	89,91	71,29	18,62	101,5	272,79	210,8	566,63
132 099 01	Schöneberg	300	320	360	40,4	94,34	51,51	42,82	106,4	248,56	221,0	516,45
132 106 01	Sörth	300	320	360	38,3	156,94	84,85	72,09	87,6	359,16	143,5	588,23
132 109 01	Stürzelbach	270	320	360	113,7	445,93	76,22	369,70	152,9	599,59	214,9	842,70
132 110 01	Volkerzen	280	320	380	4,7	53,94	58,48	- 4,53	17,4	198,03	54,8	623,25
132 114 01	Werkhausen	270	320	360	27,6	113,71	68,57	45,14	74,1	304,88	136,3	561,07
132 115 01	Weyerbush	280	335	375	365,9	255,31	117,36	137,95	690,5	481,86	864,3	603,17
132 118 01	Wölmersen	270	320	360	119,9	293,15	61,44	231,71	181,6	443,90	261,3	638,90
132 201 01	Berod bei Hachenburg	290	320	370	282,0	446,91	77,65	369,25	406,5	644,17	406,5	644,17
132 501 01	Altenkirchen (Ww.), St.	300	350	380	3 730,2	605,84	165,38	440,46	5 150,2	836,48	5 537,1	899,31
132 000 02	VG Betzdorf	311	320	356	6 600,6	411,35	106,08	305,27	10 397,1	647,96	11 022,2	686,91
132 002 02	Alsdorf	320	320	360	485,8	277,42	81,72	195,70	872,7	498,38	963,9	550,46
132 006 02	Betzdorf, St.	300	320	355	4 768,8	461,11	115,34	345,77	7 159,2	692,25	7 464,7	721,78
132 042 02	Grünebach	320	320	380	67,1	120,41	87,26	33,15	233,6	419,45	313,0	562,02
132 098 02	Scheuerfeld	320	320	360	1 147,3	534,13	94,37	439,76	1 662,4	773,94	1 662,4	773,94
132 111 02	Wallmenroth	317	320	360	131,6	105,49	92,07	13,42	469,2	375,97	618,2	495,35
132 000 03	VG Daaden	289	322	357	6 514,5	545,93	97,24	448,69	8 774,4	735,31	9 194,6	770,52
132 018 03	Daaden	280	320	352	2 275,2	509,79	105,20	404,60	3 328,2	745,73	3 465,5	776,49
132 019 03	Derschen	280	320	352	243,2	218,51	74,80	143,71	451,9	406,02	590,1	530,15
132 026 03	Emmerzhausen	280	320	352	118,9	158,34	76,38	81,96	325,2	432,97	383,5	510,65
132 036 03	Friedewald	280	330	352	994,0	831,76	104,56	727,20	1 206,8	1 009,89	1 206,8	1 009,89
132 068 03	Mauden	300	350	390	15,9	135,83	74,68	61,15	35,2	300,64	69,5	594,02
132 075 03	Niederdreisbach	290	330	370	847,1	869,73	91,52	778,21	970,8	996,75	970,8	996,75
132 079 03	Nisterberg	290	330	370	191,5	443,33	73,63	369,70	240,9	557,66	260,7	603,51
132 101 03	Schutzbach	280	320	352	127,8	289,06	91,51	197,55	229,3	518,84	261,5	591,70
132 113 03	Weitefeld	320	320	360	1 701,0	695,41	104,32	591,08	1 986,1	811,99	1 986,1	811,99
132 000 04	VG Flammersfeld	299	321	350	3 936,3	330,01	100,77	229,23	6 437,9	539,73	7 916,7	663,71
132 005 04	Berzhausen	270	320	350	61,0	336,95	82,75	254,20	81,9	452,37	115,7	639,07
132 015 04	Bürdenbach	300	320	350	82,5	157,16	126,27	30,89	166,9	317,83	285,5	543,76
132 016 04	Burglahr	300	320	350	96,5	189,18	82,50	106,68	207,9	407,65	251,4	493,02
132 023 04	Eichen	300	320	350	43,8	75,21	74,31	0,90	146,2	250,82	286,3	491,10
132 029 04	Eulenberg	300	320	350	5,2	91,46	67,12	24,33	13,0	228,19	30,4	532,79
132 032 04	Flammersfeld	300	320	350	307,3	271,01	124,50	146,50	606,7	535,05	819,3	722,52
132 041 04	Giershausen	270	320	350	13,5	135,25	111,75	23,50	35,0	350,14	52,2	522,25
132 043 04	Güllesheim	290	320	350	195,4	286,05	83,34	202,71	362,2	530,27	374,3	548,03
132 055 04	Horhausen (Ww.)	320	320	350	840,0	447,27	132,22	315,05	1 300,2	692,31	1 381,6	735,66
132 060 04	Kescheid	300	320	350	17,5	131,22	78,82	52,40	46,1	346,82	77,6	583,80
132 065 04	Krunkel	320	320	350	762,7	1 119,94	82,78	1 037,16	790,0	1 160,09	879,5	1 291,53
132 078 04	Niedersteinebach	300	320	350	17,8	95,43	85,99	9,43	71,8	383,86	133,3	712,88
132 083 04	Oberlahr	320	320	350	625,5	801,98	119,58	682,40	790,1	1 013,00	790,1	1 013,00
132 084 04	Obernau	320	320	360	14,2	94,37	86,46	7,91	29,0	193,56	86,8	578,74
132 085 04	Obersteinebach	350	350	350	62,3	281,93	115,36	166,57	126,7	573,46	130,1	588,58
132 088 04	Orfgen	300	320	350	19,7	80,03	67,58	12,45	78,8	320,43	132,3	537,86
132 089 04	Peterslahr	300	320	350	152,1	537,36	93,41	443,96	208,0	735,03	208,0	735,03
132 090 04	Pleckhausen	300	320	350	152,2	189,57	82,18	107,39	351,2	437,41	456,4	568,42
132 093 04	Reiferscheid	270	320	350	29,3	71,58	73,85	- 2,27	96,6	235,64	219,0	534,25
132 097 04	Rott	310	320	350	49,0	104,86	84,27	20,60	138,0	295,60	214,7	459,70
132 100 04	Schürdt	300	320	350	27,6	105,24	85,20	20,05	74,9	286,06	151,2	577,16
132 103 04	Seelbach (Ww.)	300	320	350	33,6	96,46	73,39	23,07	111,3	319,83	190,4	547,18
132 104 04	Seifen	300	320	360	20,6	121,24	61,49	59,75	64,2	377,43	73,5	432,64
132 112 04	Walterschen	300	320	350	36,4	227,48	105,01	122,48	74,8	467,24	74,8	467,24
132 116 04	Willroth	300	320	350	259,5	309,67	113,73	195,94	423,9	505,79	423,9	505,79
132 119 04	Ziegenhain	300	320	350	11,1	80,62	73,46	7,16	42,3	306,80	78,2	566,58
132 000 05	VG Gebhardshain	318	322	362	3 456,5	310,67	90,45	220,22	5 938,9	533,78	6 984,5	627,76
132 020 05	Dickendorf	320	320	370	180,2	503,28	73,57	429,71	217,0	606,15	272,5	761,21
132 024 05	Elben	320	320	360	130,5	367,69	85,87	281,82	215,0	605,72	215,0	605,72
132 025 05	Elkenroth	320	320	360	562,6	297,49	99,01	198,47	1 011,9	535,10	1 026,2	542,68
132 030 05	Fensdorf	320	320	360	114,0	270,08	85,04	185,04	213,7	506,51	287,7	681,84
132 039 05	Gebhardshain	330	330	380	377,1	199,13	102,27	96,86	910,0	480,47	1 039,3	548,71

30 Steuereinnahmen, Realsteuerhebesätze, Realsteueraufbringungskraft und Steuereinnahmekraft der Gemeinden 2007

Gem.-Schl.-Nr.	Landkreis Verbandsgemeinde Gemeinde	Bevölkerung am 30.06.2007	Steuereinnahmen insgesamt (netto)		Einnahmen aus der / dem					
					Grundsteuer		Gewerbsteuer		Gemeindeanteil an der	
					A	B	Auf- kommen (brutto)	Ein- nahmen (netto) <sup>1)</sup>	Ein- kommen- steuer	Umsatz- steuer
		Anzahl	1 000 EUR	EUR je Einw.	1 000 EUR					
<b>noch: LK Altenkirchen (Ww.)</b>										
132 059 05	Kausen	808	266,8	330,25	0,9	52,5	18,3	14,6	194,6	2,6
132 066 05	Malberg	1 030	387,5	376,26	1,8	67,5	118,4	94,4	218,9	2,8
132 071 05	Molzhein	557	228,8	410,69	0,6	39,2	12,9	10,3	175,9	0,4
132 073 05	Nauroth	1 132	531,5	469,54	2,2	94,1	185,5	147,9	269,6	15,1
132 095 05	Rosenheim (LK Altenkirchen)	737	589,4	799,69	1,1	72,6	361,5	288,2	207,0	16,1
132 107 05	Steinebach/Sieg	1 271	1 105,4	869,75	2,6	119,9	833,4	664,4	293,0	20,2
132 108 05	Steineroth	671	229,8	342,51	1,1	49,5	4,6	3,8	170,7	3,2
132 000 06	VG Hamm (Sieg)	13 199	5 306,7	402,06	21,2	1 060,9	1 779,5	1 428,6	2 542,2	218,8
132 007 06	Birkenbeul	494	136,3	276,00	5,9	25,6	2,8	2,3	99,5	0,8
132 010 06	Bitzen	843	248,1	294,26	0,7	52,9	26,4	21,5	170,3	1,2
132 013 06	Breitscheidt	1 007	576,2	572,16	0,6	70,2	397,3	318,9	173,2	10,0
132 014 06	Bruchertseifen	747	210,6	281,92	1,9	48,8	13,4	10,8	145,4	1,5
132 028 06	Etzbach	1 343	417,9	311,17	1,2	112,8	82,5	66,2	227,3	7,0
132 034 06	Forst	638	200,1	313,65	2,0	41,1	9,0	7,3	144,6	3,2
132 038 06	Fürthen	1 234	408,3	330,88	1,5	81,6	50,2	40,3	275,5	6,6
132 044 06	Hamm (Sieg)	3 429	2 122,9	619,09	1,0	390,3	1 105,0	886,9	671,3	165,1
132 077 06	Niederirsen	110	39,7	360,55	1,6	7,2	0,0	0,0	29,4	0,0
132 091 06	Pracht	1 626	440,7	271,03	1,7	103,3	31,4	25,2	301,5	4,5
132 096 06	Roth	1 525	461,9	302,90	1,7	114,4	59,3	47,6	277,2	18,2
132 102 06	Seelbach bei Hamm (Sieg)	203	44,1	217,38	1,5	12,7	2,1	1,7	27,0	0,7
132 000 07	VG Kirchen (Sieg)	24 838	13 912,5	560,13	58,6	2 203,7	5 229,6	4 225,0	6 885,5	469,7
132 012 07	Brachbach	2 420	1 421,3	587,33	0,7	193,9	595,8	481,3	719,0	21,1
132 037 07	Friesenhagen	1 709	1 228,8	719,00	36,8	165,7	551,1	445,2	462,3	110,7
132 045 07	Harbach	579	204,8	353,69	2,2	34,0	18,3	14,8	152,0	0,5
132 063 07	Kirchen (Sieg), St.	8 993	4 825,1	536,54	15,4	803,7	1 581,4	1 277,6	2 558,4	139,0
132 072 07	Mudersbach	6 282	3 350,3	533,32	1,3	566,1	1 154,6	932,8	1 730,5	105,1
132 076 07	Niederfischbach	4 855	2 882,2	593,65	2,3	440,2	1 328,4	1 073,2	1 263,2	93,4
132 000 08	VG Wissen	15 617	8 214,2	525,98	49,9	1 320,2	3 346,4	2 699,1	3 796,1	306,2
132 008 08	Birken-Honigsessen	2 578	895,4	347,32	11,0	174,5	99,0	78,8	615,7	8,8
132 011 08	Mittelhof	1 138	293,0	257,49	8,1	68,0	20,0	15,9	191,8	5,0
132 054 08	Hövels	685	241,1	351,99	5,3	39,6	83,9	66,9	122,7	2,9
132 080 08	Katzwinkel (Sieg)	1 985	809,5	407,81	9,1	134,9	158,4	126,2	524,2	10,7
132 105 08	Selbach (Sieg)	836	259,5	310,40	0,3	60,2	18,9	15,1	179,7	1,5
132 117 08	Wissen, St.	8 395	5 715,6	680,84	16,2	843,0	2 966,2	2 396,1	2 162,1	277,3
133 000 00	<b>LK Bad Kreuznach</b>	157 585	96 428,8	611,92	846,2	13 896,7	42 727,8	34 249,1	42 424,7	4 206,5
133 006 00	Bad Kreuznach, gr. kr. St.	43 773	36 288,9	829,03	83,0	4 952,5	22 008,1	17 780,5	11 041,3	2 076,7
133 052 00	Kirn, St.	8 525	7 793,2	914,16	3,1	888,0	5 622,2	4 482,1	1 755,2	597,2
133 000 01	VG Bad Kreuznach	9 031	3 999,6	442,87	107,2	634,0	532,7	422,6	2 711,2	102,2
133 012 01	Biebelsheim	637	144,9	227,49	14,6	35,9	- 66,7	- 52,0	138,6	7,0
133 031 01	Frei-Laubersheim	1 058	409,3	386,82	17,5	63,4	24,7	19,6	295,5	7,8
133 032 01	Fürfeld	1 575	571,9	363,12	15,8	91,1	34,1	27,0	425,1	9,9
133 037 01	Hackenheim	2 042	947,0	463,77	11,9	155,5	104,7	82,9	682,0	10,2
133 069 01	Neu-Bamberg	945	570,3	603,49	8,1	72,6	143,9	113,9	330,6	43,2
133 078 01	Pfaffen-Schwabenheim	1 244	559,4	449,66	18,7	107,1	80,7	63,8	350,3	16,4
133 080 01	Pleitersheim	335	170,2	508,06	4,9	24,0	46,4	36,7	101,8	1,0
133 104 01	Tiefenthal	125	34,7	277,49	0,8	5,8	6,6	5,2	21,6	0,7
133 106 01	Volxheim	1 070	591,9	553,21	15,1	78,6	158,5	125,4	365,6	5,9
133 000 02	VG Bad Münster am Stein-Ebg.	11 267	4 950,5	439,38	60,6	888,8	851,3	686,1	3 115,1	118,7
133 003 02	Altenbamberg	797	340,5	427,28	3,2	53,5	75,1	60,5	212,7	7,0
133 007 02	Bad Münster am Stein-Ebg., St.	3 792	1 751,4	461,88	7,1	428,4	285,9	232,4	949,7	75,4
133 027 02	Duchroth	570	242,0	424,49	7,8	30,7	59,3	47,4	149,8	3,8
133 030 02	Feilbingert	1 741	741,1	425,69	9,0	99,2	172,8	137,7	483,9	6,8
133 039 02	Hallgarten	774	280,1	361,86	3,4	42,5	49,1	39,4	189,7	3,1
133 045 02	Hochstätten	614	208,0	338,71	4,3	32,0	0,6	0,5	167,4	1,9
133 070 02	Niederhausen	573	288,3	503,12	9,7	41,0	38,6	31,1	200,5	4,4

30 Steuereinnahmen, Realsteuerhebesätze, Realsteueraufbringungskraft und Steuereinnahmekraft der Gemeinden 2007

Gem.-Schl.-Nr.	Landkreis Verbandsgemeinde Gemeinde	Realsteuerhebesätze			Realsteueraufbringungskraft				Steuereinnahmekraft der Gemeinden <sup>2)</sup>		Steuereinnahmekraft der Gemeinden <sup>2)</sup> zuzüglich Schlüsselzuweisung <sup>3)</sup>	
		Grundsteuer		Gewerbesteuer	insgesamt		Grundsteuer	Gewerbesteuer	1 000 EUR	EUR je Einw.	1 000 EUR	EUR je Einw.
		A	B									
		%			1 000 EUR	EUR je Einw.	EUR je Einw.	EUR je Einw.	1 000 EUR	EUR je Einw.	1 000 EUR	EUR je Einw.
<b>noch: LK Altenkirchen (Ww.)</b>												
132 059 05	Kausen	310	320	360	74,9	92,65	69,64	23,01	268,3	332,09	438,4	542,62
132 066 05	Malberg	290	320	360	193,4	187,78	70,94	116,84	391,1	379,68	633,6	615,13
132 071 05	Molzhein	320	320	370	54,7	98,20	75,30	22,90	228,5	410,32	297,1	533,37
132 073 05	Nauroth	320	320	360	289,9	256,13	89,54	166,58	537,0	474,42	600,1	530,08
132 095 05	Rosenheim (LK Altenkirchen)	320	320	360	445,2	604,09	105,47	498,62	595,0	807,34	693,5	941,04
132 107 05	Steinebach/Sieg	320	320	360	976,3	768,10	101,50	666,60	1 120,4	881,54	1 120,4	881,54
132 108 05	Steineroth	320	320	380	57,8	86,10	79,43	6,67	230,8	343,95	360,6	537,37
132 000 06	VG Hamm (Sieg)	301	321	370	2 895,9	219,41	86,15	133,26	5 306,0	402,00	7 623,5	577,58
132 007 06	Birkenbeul	350	320	370	34,6	70,13	64,45	5,68	134,4	272,06	252,0	510,08
132 010 06	Bitzen	290	340	390	78,0	92,52	63,10	29,42	244,5	290,08	466,7	553,61
132 013 06	Breitscheidt	280	320	370	467,8	464,50	74,21	390,29	572,5	568,56	572,5	568,56
132 014 06	Bruchertseifen	280	320	370	66,8	89,47	71,69	17,78	211,0	282,52	407,8	545,94
132 028 06	Etzbach	280	320	370	202,0	150,39	89,63	60,76	420,0	312,70	711,5	529,81
132 034 06	Forst	280	320	370	54,4	85,31	71,30	14,01	200,4	314,15	327,7	513,68
132 038 06	Fürthen	280	320	370	137,4	111,38	71,15	40,23	409,6	331,96	550,0	445,70
132 044 06	Hamm (Sieg)	280	320	370	1 506,4	439,30	120,53	318,77	2 124,6	619,60	2 481,2	723,60
132 077 06	Niederirsen	300	320	370	9,2	83,30	82,94	0,36	38,6	351,10	55,1	500,68
132 091 06	Pracht	280	320	370	141,8	87,19	68,12	19,08	441,6	271,56	854,2	525,32
132 096 06	Roth	290	320	370	181,1	118,76	80,30	38,46	464,8	304,80	857,7	562,43
132 102 06	Seelbach bei Hamm (Sieg)	300	330	370	16,5	81,07	70,99	10,08	43,8	215,91	87,0	428,55
132 000 07	VG Kirchen (Sieg)	318	334	380	7 322,3	294,80	92,01	202,79	13 672,9	550,48	15 477,9	623,15
132 012 07	Brachbach	300	330	380	773,0	319,44	82,33	237,11	1 398,7	577,98	1 783,2	736,87
132 037 07	Friesenhagen	330	330	380	732,3	428,50	117,92	310,58	1 199,5	701,85	1 199,5	701,85
132 045 07	Harbach	300	330	380	54,6	94,23	63,79	30,45	203,5	351,49	322,0	556,05
132 063 07	Kirchen (Sieg), St.	300	340	380	2 336,8	259,84	90,47	169,37	4 730,4	526,01	5 886,3	654,55
132 072 07	Mudersbach	300	330	380	1 693,1	269,52	92,49	177,03	3 306,8	526,40	3 397,0	540,75
132 076 07	Niederfischbach	300	330	380	1 732,5	356,85	93,31	263,54	2 833,9	583,71	2 889,9	595,24
132 000 08	VG Wissen	280	320	378	4 688,7	300,23	92,54	207,69	8 143,7	521,47	9 927,8	635,70
132 008 08	Birken-Honigsessen	280	320	360	296,1	114,86	75,82	39,03	900,5	349,30	1 433,2	555,93
132 011 08	Mittelhof	280	320	360	100,4	88,19	70,29	17,89	293,0	257,51	598,3	525,79
132 054 08	Hövels	280	320	360	132,6	193,62	69,04	124,59	241,1	352,03	405,7	592,26
132 080 08	Katzwinkel (Sieg)	280	320	360	312,7	157,54	76,44	81,10	815,4	410,78	1 103,2	555,78
132 105 08	Selbach (Sieg)	280	320	360	83,2	99,53	76,49	23,04	260,6	311,69	474,6	567,72
132 117 08	Wissen, St.	280	320	380	3 763,7	448,33	108,02	340,31	5 633,1	671,01	5 912,7	704,31
133 000 00	<b>LK Bad Kreuznach</b>	281	327	368	57 753,7	366,49	96,73	269,76	95 906,3	608,60	112 091,0	711,31
133 006 00	Bad Kreuznach, gr. kr. St.	280	330	380	26 354,3	602,07	117,81	484,25	35 244,7	805,17	38 760,3	885,48
133 052 00	Kirn, St.	320	340	360	6 601,4	774,36	103,88	670,49	7 813,8	916,58	8 601,2	1 008,94
133 000 01	VG Bad Kreuznach	272	319	353	1 336,1	147,95	86,81	61,14	4 039,5	447,29	5 048,1	558,97
133 012 01	Biebelsheim	269	317	330	- 20,2	- 31,74	84,41	- 116,15	140,2	220,07	213,2	334,66
133 031 01	Frei-Laubersheim	270	320	350	111,3	105,19	80,74	24,45	409,5	387,05	574,9	543,39
133 032 01	Fürfeld	270	320	350	148,5	94,27	71,66	22,61	576,4	365,96	857,8	544,64
133 037 01	Hackenheim	269	317	352	287,2	140,62	87,34	53,29	957,7	468,98	1 167,0	571,48
133 069 01	Neu-Bamberg	280	320	350	235,4	249,12	89,88	159,24	579,2	612,95	579,2	612,95
133 078 01	Pfaffen-Schwabenheim	280	320	350	216,5	174,04	106,24	67,80	566,4	455,30	716,4	575,85
133 080 01	Pleitersheim	270	320	350	79,0	235,71	90,96	144,75	172,1	513,86	207,4	618,98
133 104 01	Tiefenthal	269	317	352	13,9	111,30	56,48	54,82	34,9	279,00	66,0	527,78
133 106 01	Volxheim	270	320	350	264,6	247,32	92,45	154,87	603,1	563,65	666,3	622,71
133 000 02	VG Bad Münster am Stein-Ebg.	283	339	376	1 776,6	157,68	84,13	73,56	4 845,2	430,03	6 462,5	573,58
133 003 02	Altenbamberg	280	330	375	131,4	164,84	72,89	91,95	336,5	422,23	468,4	587,74
133 007 02	Bad Münster am Stein-Ebg., St.	300	350	390	688,7	181,62	110,86	70,76	1 660,3	437,84	2 262,4	596,63
133 027 02	Duchroth	280	330	365	98,8	173,30	68,99	104,32	240,6	422,03	339,1	594,89
133 030 02	Feilbingert	270	320	360	289,9	166,53	65,64	100,89	745,6	428,25	915,7	525,97
133 039 02	Hallgarten	280	330	370	95,6	123,56	60,81	62,75	278,8	360,16	470,6	607,95
133 045 02	Hochstätten	280	330	375	37,7	61,33	60,42	0,92	206,8	336,88	339,8	553,45
133 070 02	Niederhausen	290	330	375	89,2	155,64	89,95	65,68	286,5	500,08	363,3	634,09

30 Steuereinnahmen, Realsteuerhebesätze, Realsteueraufbringungskraft und Steuereinnahmekraft der Gemeinden 2007

Gem.-Schl.-Nr.	Landkreis Verbandsgemeinde Gemeinde	Bevölkerung am 30.06.2007	Steuereinnahmen insgesamt (netto)		Einnahmen aus der / dem					
					Grundsteuer		Gewerbsteuer		Gemeindeanteil an der	
					A	B	Auf- kommen (brutto)	Ein- nahmen (netto) <sup>1)</sup>	Ein- kommen- steuer	Umsatz- steuer
		Anzahl	1 000 EUR	EUR je Einw.	1 000 EUR					
<b>noch: LK Bad Kreuznach</b>										
133 071 02	Norheim	1 414	675,7	477,90	4,9	108,6	70,7	57,2	493,1	7,9
133 074 02	Oberhausen an der Nahe	419	211,6	504,89	5,7	20,9	80,7	65,0	114,4	4,0
133 105 02	Traisen	573	211,8	369,58	5,5	32,0	18,6	14,9	154,0	4,3
133 000 03	VG Kirn-Land	10 495	3 762,7	358,52	54,0	680,4	703,3	560,8	2 373,7	71,0
133 008 03	Bärenbach	531	151,6	285,47	2,1	30,2	11,0	8,8	107,8	1,2
133 010 03	Becherbach bei Kirn	427	140,2	328,25	6,3	21,4	20,0	15,9	95,2	0,7
133 016 03	Brauweiler	60	24,3	404,37	1,2	3,2	0,5	0,4	19,1	0,1
133 038 03	Hahnenbach	600	175,6	292,70	0,6	41,1	7,3	5,9	125,7	1,3
133 041 03	Heimweiler	449	146,1	325,46	4,2	23,4	12,4	9,9	106,0	1,7
133 042 03	Heinzenberg	26	8,8	339,54	1,0	1,7	0,7	0,6	5,2	0,2
133 043 03	Hennweiler	1 317	426,7	324,03	5,1	92,4	43,4	34,8	286,3	5,8
133 046 03	Hochstetten-Dhaun	1 674	652,5	389,76	2,8	130,9	133,2	105,8	396,2	14,1
133 047 03	Horbach	41	9,3	225,98	1,6	1,7	0,1	0,1	5,6	-
133 059 03	Limbach	351	85,4	243,21	7,7	11,5	2,2	1,7	63,7	0,1
133 063 03	Meckenbach	399	138,0	345,75	4,7	21,8	15,8	12,5	96,9	1,4
133 073 03	Oberhausen bei Kirn	970	425,4	438,59	3,4	61,1	161,0	128,8	226,6	3,2
133 077 03	Otzweiler	216	68,5	316,95	3,3	10,8	5,9	4,7	47,9	1,1
133 096 03	Simmertal	1 970	774,0	392,91	2,6	153,1	124,0	99,2	483,3	30,7
133 113 03	Weitersborn	279	55,9	200,22	0,7	10,4	0,9	0,8	43,4	0,1
133 201 03	Bruschied	305	86,1	282,44	1,1	16,4	2,6	2,1	64,3	1,4
133 202 03	Kellenbach	279	97,0	347,81	1,9	16,2	13,7	10,9	66,3	0,8
133 203 03	Königsau	69	19,4	281,32	0,6	4,4	0,5	0,4	12,8	0,9
133 204 03	Schneppenbach	272	183,1	673,08	1,2	13,5	132,8	105,5	58,1	4,5
133 205 03	Schwarzerden	260	94,8	364,73	1,7	15,2	15,2	12,1	63,5	1,8
133 000 04	VG Langenlonsheim	13 391	7 822,5	584,16	126,8	1 200,4	2 418,0	1 914,8	4 254,3	282,1
133 018 04	Bretzenheim	2 458	1 363,9	554,88	15,2	227,2	364,3	288,3	791,8	33,5
133 026 04	Dorsheim	681	315,8	463,74	6,1	38,7	3,3	2,6	264,5	0,1
133 035 04	Guldental	2 586	1 213,3	469,16	40,4	174,2	254,6	202,9	774,7	11,6
133 054 04	Langenlonsheim	3 615	2 959,9	818,77	22,9	465,1	1 479,1	1 170,2	1 105,7	186,3
133 056 04	Laubenheim	786	432,7	550,54	10,1	57,4	36,6	29,0	330,8	1,4
133 087 04	Rümmelsheim	1 406	711,1	505,76	12,2	102,9	144,8	114,6	442,7	33,7
133 114 04	Windesheim	1 859	825,9	444,27	19,9	134,9	135,4	107,1	544,1	15,4
133 000 05	VG Meisenheim	8 302	3 853,1	464,12	80,7	561,7	1 410,3	1 120,7	1 929,1	140,8
133 001 05	Abtweiler	233	68,9	295,60	6,5	9,5	1,0	0,8	50,6	0,9
133 011 05	Becherbach	942	280,9	298,20	14,4	38,1	16,8	13,3	207,7	4,1
133 017 05	Breitenheim	434	154,5	355,99	2,7	19,0	3,3	2,6	128,9	0,6
133 020 05	Callbach	399	199,7	500,41	5,3	19,1	98,1	78,0	94,0	1,8
133 024 05	Desloch	384	100,9	262,75	6,1	15,7	2,3	1,8	76,4	0,3
133 049 05	Hundsbach	402	120,2	298,97	3,4	17,7	4,5	3,6	93,9	0,5
133 051 05	Jeckenbach	273	86,3	316,00	2,5	9,4	2,1	1,7	71,8	0,6
133 058 05	Lettweiler	233	107,0	459,35	6,4	8,3	29,2	23,6	66,8	0,3
133 060 05	Löllbach	223	70,8	317,48	3,5	8,4	3,7	2,9	53,3	2,3
133 065 05	Meisenheim, St.	2 904	2 108,3	726,00	5,0	335,6	1 198,0	951,7	685,7	123,9
133 081 05	Raubach	430	119,5	277,86	3,9	17,8	12,6	10,0	86,8	0,5
133 083 05	Rehborn	757	247,5	327,01	9,0	35,0	15,1	12,0	185,5	4,3
133 084 05	Reiffelbach	261	63,3	242,45	3,1	12,1	0,4	0,3	46,9	0,2
133 090 05	Schmittweiler	240	45,3	188,69	4,4	9,1	3,2	2,6	28,6	0,2
133 092 05	Schweinschied	187	80,1	428,35	4,6	6,8	19,8	15,8	52,2	0,4
133 000 06	VG Rüdesheim	25 177	11 930,9	473,88	171,6	1 712,8	2 857,7	2 261,5	7 506,3	226,7
133 002 06	Allenfeld	193	56,6	293,06	2,5	8,3	11,6	9,2	33,8	2,1
133 004 06	Argenschwang	377	151,2	401,01	0,7	21,2	38,3	30,3	93,7	4,3
133 013 06	Bockenau	1 271	889,0	699,42	3,8	101,5	464,1	367,3	359,7	54,5
133 014 06	Boos	403	170,1	422,15	1,2	24,6	12,3	9,8	132,5	0,8
133 015 06	Braunweiler	634	246,9	389,49	4,7	34,5	49,0	38,8	167,6	0,5
133 019 06	Burgsponheim	257	88,7	345,26	1,7	11,6	7,3	5,8	67,9	0,4
133 021 06	Dalberg	260	94,0	361,70	1,3	11,9	24,0	19,0	61,3	0,2
133 033 06	Gebroth	163	64,7	396,63	1,6	9,4	10,9	8,6	44,0	0,4
133 036 06	Gutenberg	1 002	455,3	454,43	10,1	62,6	33,3	26,3	349,0	4,9
133 040 06	Hargesheim	2 836	1 428,5	503,69	3,0	203,8	244,6	193,6	1 003,8	19,1

30 Steuereinnahmen, Realsteuerhebesätze, Realsteueraufbringungskraft und Steuereinnahmekraft der Gemeinden 2007

Gem.-Schl.-Nr.	Landkreis Verbandsgemeinde Gemeinde	Realsteuerhebesätze			Realsteueraufbringungskraft				Steuereinnahmekraft der Gemeinden <sup>2)</sup>		Steuereinnahmekraft der Gemeinden <sup>2)</sup> zuzüglich Schlüsselzuweisung <sup>3)</sup>		
		Grundsteuer		Gewerbesteuer	insgesamt	Grundsteuer	Gewerbesteuer	1 000 EUR	EUR je Einw.	1 000 EUR	EUR je Einw.	1 000 EUR	EUR je Einw.
		A	B										
		%			1 000 EUR	EUR je Einw.	EUR je Einw.	EUR je Einw.	1 000 EUR	EUR je Einw.	1 000 EUR	EUR je Einw.	
<b>noch: LK Bad Kreuznach</b>													
133 071 02	Norheim	290	340	380	180,9	127,95	79,76	48,19	668,3	472,64	786,8	556,46	
133 074 02	Oberhausen an der Nahe	280	320	375	106,6	254,41	66,51	187,90	209,3	499,54	227,4	542,61	
133 105 02	Traisen	280	320	370	57,8	100,95	68,84	32,11	212,4	370,72	288,9	504,26	
133 000 03	VG Kirn-Land	283	326	360	1 474,3	140,48	72,39	68,09	3 776,5	359,84	5 749,3	547,81	
133 008 03	Bärenbach	280	330	365	44,1	83,03	62,17	20,86	150,9	284,12	286,6	539,70	
133 010 03	Becherbach bei Kirn	270	320	355	49,9	116,77	68,49	48,28	141,6	331,67	219,5	514,01	
133 016 03	Brauweiler	270	320	355	5,2	86,72	78,23	8,48	24,4	406,35	38,2	636,27	
133 038 03	Hahnenbach	300	330	365	50,0	83,38	71,12	12,26	175,5	292,47	293,2	488,70	
133 041 03	Heimweiler	275	325	365	41,1	91,63	63,99	27,64	146,3	325,83	238,5	531,08	
133 042 03	Heinzenberg	300	330	365	3,4	131,69	104,38	27,31	8,7	333,92	18,0	692,92	
133 043 03	Hennweiler	280	330	365	143,5	108,93	75,85	33,08	426,8	324,07	708,3	537,83	
133 046 03	Hochstetten-Dhaun	270	320	355	278,5	166,38	84,36	82,02	661,4	395,12	878,2	524,59	
133 047 03	Horbach	280	330	365	3,5	84,27	81,24	3,02	9,0	220,56	21,9	534,10	
133 059 03	Limbach	270	320	365	22,4	63,85	57,62	6,23	85,7	244,28	181,4	516,71	
133 063 03	Meckenbach	270	320	355	44,3	110,99	70,25	40,74	139,3	349,15	206,1	516,58	
133 073 03	Oberhausen bei Kirn	300	330	365	227,2	234,26	67,84	166,42	424,8	437,90	629,4	648,87	
133 077 03	Otzweiler	400	330	365	19,3	89,56	62,33	27,23	67,2	311,09	120,3	556,81	
133 096 03	Simmertal	300	330	365	283,7	144,00	80,88	63,12	772,8	392,29	1 095,3	556,00	
133 113 03	Weitersborn	270	320	355	12,7	45,58	42,08	3,50	56,1	200,97	137,0	491,03	
133 201 03	Bruschied	300	330	365	20,4	67,00	58,37	8,63	85,6	280,69	152,8	500,83	
133 202 03	Kellenbach	270	320	355	33,3	119,44	68,77	50,68	97,7	350,08	151,0	541,29	
133 203 03	Königsau	300	320	365	5,7	83,28	75,80	7,48	19,3	280,12	39,4	571,20	
133 204 03	Schneppenbach	270	320	355	152,3	560,03	56,72	503,32	187,6	689,60	197,7	726,82	
133 205 03	Schwarzerden	270	320	355	33,6	129,40	68,98	60,42	95,8	368,53	136,6	525,37	
133 000 04	VG Langenlonsheim	273	320	351	3 921,8	292,87	104,59	188,28	7 955,0	594,05	8 893,3	664,12	
133 018 04	Bretzenheim	270	320	350	637,0	259,17	104,17	155,00	1 386,3	564,00	1 487,9	605,33	
133 026 04	Dorsheim	270	320	350	50,9	74,74	69,60	5,14	314,8	462,32	373,2	548,00	
133 035 04	Guldental	270	320	360	485,5	187,74	87,65	100,09	1 220,2	471,84	1 489,3	575,92	
133 054 04	Langenlonsheim	270	320	350	2 062,2	570,45	142,59	427,85	3 045,3	842,42	3 200,2	885,25	
133 056 04	Laubenheim	280	320	350	109,2	138,91	90,24	48,67	433,8	551,90	477,7	607,76	
133 087 04	Rümmelsheim	290	320	350	272,0	193,49	85,82	107,67	718,3	510,88	827,5	588,52	
133 114 04	Windesheim	270	320	350	305,0	164,05	87,91	76,14	836,2	449,81	1 037,5	558,12	
133 000 05	VG Meisenheim	294	326	355	2 113,5	254,57	79,64	174,93	3 893,7	469,01	5 287,9	636,94	
133 001 05	Abtweiler	290	330	355	17,1	73,33	69,00	4,33	68,4	293,48	128,9	553,06	
133 011 05	Becherbach	300	320	355	71,2	75,58	57,23	18,35	279,5	296,70	529,5	562,10	
133 017 05	Breitenheim	300	320	350	26,1	60,18	52,15	8,03	154,8	356,79	238,4	549,41	
133 020 05	Callbach	300	320	355	126,5	316,95	63,38	253,58	202,2	506,67	249,8	626,18	
133 024 05	Desloch	270	320	355	25,3	65,97	59,79	6,18	101,6	264,48	214,6	558,94	
133 049 05	Hundsbach	280	330	355	26,2	65,29	53,73	11,56	119,8	297,89	208,4	518,31	
133 051 05	Jeckenbach	280	330	355	14,4	52,64	44,80	7,84	86,4	316,44	154,8	567,08	
133 058 05	Lettweiler	300	330	380	42,7	183,46	62,77	120,69	104,2	447,12	145,9	626,33	
133 060 05	Löllbach	300	330	350	15,7	70,45	53,19	17,26	70,5	315,98	125,4	562,29	
133 065 05	Meisenheim, St.	300	330	355	1 583,6	545,33	120,00	425,33	2 146,9	739,30	2 269,9	781,66	
133 081 05	Raubach	290	290	350	37,9	88,04	57,30	30,74	122,6	285,00	230,1	535,15	
133 083 05	Rehborn	300	320	355	61,1	80,76	60,18	20,58	247,7	327,28	424,9	561,26	
133 084 05	Reiffelbach	300	320	355	16,1	61,64	59,92	1,72	63,1	241,69	137,6	527,28	
133 090 05	Schmittweiler	300	320	355	17,2	71,55	57,62	13,94	45,4	189,05	131,6	548,19	
133 092 05	Schweinschied	280	320	355	32,3	172,70	63,29	109,41	80,8	432,32	98,0	524,18	
133 000 06	VG Rüdesheim	285	317	350	4 988,2	198,13	79,40	118,73	12 125,0	481,59	14 872,6	590,72	
133 002 06	Allenfeld	300	320	350	23,4	121,05	57,99	63,06	56,8	294,48	80,2	415,47	
133 004 06	Argenschwang	300	320	350	63,1	167,29	61,06	106,24	153,1	406,18	180,7	479,31	
133 013 06	Bockenu	260	290	350	607,8	478,17	96,31	381,86	925,1	727,89	925,1	727,89	
133 014 06	Boos	300	320	350	40,0	99,33	67,33	32,00	170,8	423,81	226,4	561,90	
133 015 06	Braunweiler	300	320	350	92,1	145,26	64,45	80,81	249,9	394,20	306,0	482,63	
133 019 06	Burgsponheim	300	320	350	21,5	83,59	53,75	29,84	88,3	343,58	134,5	523,48	
133 021 06	Dalberg	300	320	350	38,9	149,73	53,05	96,68	95,4	366,89	152,8	587,78	
133 033 06	Gebroth	300	320	350	22,8	139,98	70,26	69,72	64,9	398,10	103,4	634,09	
133 036 06	Gutenberg	270	320	350	111,6	111,38	76,65	34,73	458,6	457,66	577,2	576,08	
133 040 06	Hargesheim	275	320	350	474,1	167,18	76,97	90,20	1 446,0	509,86	1 578,2	556,51	

30 Steuereinnahmen, Realsteuerhebesätze, Realsteueraufbringungskraft und Steuereinnahmekraft der Gemeinden 2007

Gem.-Schl.-Nr.	Landkreis Verbandsgemeinde Gemeinde	Bevölkerung am 30.06.2007	Steuereinnahmen insgesamt (netto)		Einnahmen aus der / dem					
					Grundsteuer		Gewerbsteuer		Gemeindeanteil an der	
					A	B	Auf- kommen (brutto)	Ein- nahmen (netto) <sup>1)</sup>	Ein- kommen- steuer	Umsatz- steuer
					1 000 EUR					
Anzahl	1 000 EUR	EUR je Einw.								
<b>noch: LK Bad Kreuznach</b>										
133 044 06	Hergensfeld	508	158,5	312,08	3,0	24,6	11,5	9,1	120,2	0,6
133 048 06	Hüffelsheim	1 327	497,5	374,92	7,6	78,7	50,8	40,2	363,1	5,8
133 061 06	Mandel	877	445,4	507,92	16,6	45,2	146,2	115,7	265,4	1,4
133 068 06	Münchwald	305	116,2	381,01	0,4	22,1	11,7	9,2	82,2	0,8
133 075 06	Oberstreit	260	94,7	364,15	1,4	14,6	11,6	9,2	68,5	0,3
133 086 06	Roxheim	2 392	1 168,5	488,51	11,4	179,7	216,2	171,1	784,9	17,8
133 088 06	Sankt Katharinen	346	139,4	402,81	5,4	17,7	15,8	12,5	100,6	2,3
133 089 06	Schloßböckelheim	394	189,8	481,73	5,9	23,2	35,0	27,7	131,3	1,0
133 098 06	Sommerloch	435	157,7	362,51	5,8	23,0	30,3	23,8	101,8	2,2
133 099 06	Spabrücken	1 185	780,5	658,66	8,4	107,7	402,8	318,8	316,4	27,0
133 100 06	Spall	163	111,1	681,31	3,2	9,2	73,2	57,9	39,3	1,1
133 101 06	Sponheim	863	275,0	318,68	9,6	50,3	8,1	6,4	205,8	0,8
133 107 06	Waldböckelheim	2 362	1 011,7	428,31	14,3	146,3	220,4	174,4	658,9	12,6
133 109 06	Wallhausen	1 604	884,3	551,33	28,5	111,4	280,0	221,6	497,7	20,6
133 112 06	Weinsheim	1 918	808,5	421,51	9,5	124,4	210,9	166,9	491,5	12,0
133 115 06	Winterbach	480	193,1	402,25	3,0	33,9	17,6	13,9	138,5	2,7
133 117 06	Rüdesheim	2 362	1 254,0	530,91	7,1	211,6	220,2	174,2	826,9	30,4
133 000 07	VG Bad Sobernheim	18 259	10 009,3	548,18	122,6	1 532,3	4 029,8	3 208,1	4 633,8	448,7
133 005 07	Auen	238	60,5	254,16	1,9	14,2	0,9	0,7	42,3	0,8
133 009 07	Bärweiler	265	89,6	337,99	5,6	10,4	23,0	18,4	52,5	2,2
133 022 07	Daubach	228	79,0	346,43	2,3	11,2	10,8	8,6	54,9	0,1
133 050 07	Ippenschied	164	42,4	258,82	2,5	8,5	5,0	4,0	26,5	0,5
133 053 07	Kirschroth	297	105,3	354,38	8,2	13,1	5,4	4,3	79,0	0,1
133 055 07	Langenthal	104	60,4	580,42	0,9	7,4	26,1	20,8	25,0	6,1
133 057 07	Lauschied	604	285,6	472,77	3,8	30,1	114,6	91,4	158,9	0,4
133 062 07	Martinstein	327	102,2	312,50	0,3	17,7	4,9	3,9	78,9	1,0
133 064 07	Meddersheim	1 360	562,0	413,25	15,3	92,4	21,8	17,3	429,7	4,5
133 066 07	Merxheim	1 430	767,1	536,46	8,9	112,1	311,6	246,6	344,8	44,0
133 067 07	Monzingen	1 708	941,6	551,27	13,5	142,4	444,9	352,1	383,0	34,7
133 072 07	Nußbaum	460	275,0	597,75	5,4	36,2	138,7	110,6	115,0	6,1
133 076 07	Odernheim am Glan	1 784	721,1	404,22	8,6	110,7	188,3	150,1	434,7	12,4
133 082 07	Rehbach	41	21,3	520,07	2,4	2,9	0,3	0,3	15,6	0,0
133 094 07	Seesbach	588	188,2	320,10	6,8	31,1	8,2	6,6	141,5	0,6
133 102 07	Staudernheim	1 511	565,2	374,08	8,2	96,0	37,4	29,9	419,4	8,1
133 111 07	Weiler bei Monzingen	469	165,9	353,82	6,4	27,6	9,9	7,9	120,3	2,4
133 116 07	Winterburg	209	88,1	421,61	0,6	14,9	17,8	14,1	57,5	0,6
133 501 07	Bad Sobernheim, St.	6 472	4 888,8	755,37	20,9	753,4	2 659,9	2 120,6	1 654,5	324,1
133 000 08	VG Stromberg	9 365	6 018,2	642,63	36,4	845,8	2 294,3	1 812,0	3 104,6	142,3
133 023 08	Daxweiler	855	423,9	495,73	3,1	50,3	115,7	91,6	270,1	4,4
133 025 08	Dörrebach	714	394,1	552,03	4,9	49,7	132,6	104,9	212,6	5,9
133 028 08	Eckenroth	209	105,7	505,89	1,4	15,7	15,9	12,6	74,9	0,3
133 085 08	Roth	226	189,0	836,27	1,5	19,9	81,7	64,6	97,1	2,8
133 091 08	Schöneberg	639	256,4	401,28	1,9	40,7	14,7	11,6	195,0	1,3
133 093 08	Schweppenhausen	870	434,8	499,77	5,0	68,6	50,6	40,1	309,2	8,0
133 095 08	Seibersbach	1 421	559,7	393,90	5,2	89,2	35,9	28,4	411,8	9,0
133 103 08	Stromberg, St.	3 219	2 424,6	753,23	0,7	387,9	1 030,4	815,5	1 110,8	92,8
133 108 08	Waldlaubersheim	787	557,8	708,72	9,8	88,7	201,3	159,3	295,4	0,5
133 110 08	Warmstroth	425	672,1	1 581,48	2,9	35,0	615,5	483,4	127,7	17,2
134 000 00	<b>LK Birkenfeld</b>	86 703	51 070,1	589,02	318,7	8 130,5	23 632,8	18 983,5	19 866,7	3 228,8
134 045 00	Idar-Oberstein, gr. kr. St.	31 694	24 938,1	786,84	13,9	3 595,1	13 905,1	11 233,6	7 443,9	2 348,7
134 000 01	VG Baumholder	10 152	4 395,5	432,97	35,5	931,3	1 416,6	1 119,9	2 153,5	129,7
134 005 01	Baumholder, St.	4 079	2 242,7	549,82	5,3	612,2	858,8	684,6	840,3	90,8
134 007 01	Berglangenbach	483	139,4	288,70	3,3	21,8	2,7	2,1	110,0	1,4
134 008 01	Berschweiler bei Baumholder	579	134,4	232,20	3,0	30,6	- 56,4	- 43,9	137,3	6,2
134 021 01	Eckersweiler	159	53,6	337,07	2,0	8,4	- 4,9	- 3,9	46,5	0,0
134 026 01	Fohren-Linden	363	102,4	282,09	1,7	17,2	7,0	5,4	75,8	1,0
134 027 01	Frauenberg	421	381,3	905,70	0,3	26,9	287,1	223,6	120,2	9,8

30 Steuereinnahmen, Realsteuerhebesätze, Realsteueraufbringungskraft und Steuereinnahmekraft der Gemeinden 2007

Gem.-Schl.-Nr.	Landkreis Verbandsgemeinde Gemeinde	Realsteuerhebesätze			Realsteueraufbringungskraft				Steuereinnahmekraft der Gemeinden <sup>2)</sup>		Steuereinnahmekraft der Gemeinden <sup>2)</sup> zuzüglich Schlüsselzuweisung <sup>3)</sup>		
		Grundsteuer		Gewerbesteuer	insgesamt	Grundsteuer	Gewerbesteuer	1 000 EUR	EUR je Einw.	1 000 EUR	EUR je Einw.	1 000 EUR	EUR je Einw.
		A	B										
		%			1 000 EUR	EUR je Einw.	EUR je Einw.	EUR je Einw.	1 000 EUR	EUR je Einw.	1 000 EUR	EUR je Einw.	
<b>noch: LK Bad Kreuznach</b>													
133 044 06	Hergensfeld	300	320	350	40,9	80,52	56,81	23,70	159,3	313,51	275,5	542,39	
133 048 06	Hüffelsheim	270	300	350	149,8	112,92	72,87	40,05	508,2	382,97	759,3	572,22	
133 061 06	Mandel	270	320	350	218,2	248,78	74,46	174,32	454,5	518,24	502,8	573,34	
133 068 06	Münchwald	300	320	350	36,0	117,88	77,87	40,01	116,6	382,27	170,1	557,66	
133 075 06	Oberstreit	300	320	350	28,9	111,26	64,59	46,67	95,3	366,57	141,7	544,84	
133 086 06	Roxheim	300	320	350	426,6	178,35	83,85	94,50	1 184,2	495,09	1 333,4	557,44	
133 088 06	Sankt Katharinen	300	310	350	40,9	118,32	70,69	47,63	140,5	406,21	168,7	487,66	
133 089 06	Schloßböckelheim	270	320	350	67,4	171,09	78,08	93,02	192,4	488,38	222,4	564,43	
133 098 06	Sommerloch	260	310	340	64,0	147,11	72,22	74,89	161,5	371,30	278,7	640,71	
133 099 06	Spabrücken	300	320	350	542,9	458,15	102,71	355,44	802,2	677,00	802,2	677,00	
133 100 06	Spall	300	320	350	89,2	547,31	78,00	469,31	114,3	701,42	126,4	775,37	
133 101 06	Sponheim	300	320	350	70,7	81,94	72,07	9,87	275,7	319,42	477,4	553,18	
133 107 06	Waldböckelheim	270	320	350	400,0	169,36	71,79	97,57	1 025,5	434,19	1 416,7	599,79	
133 109 06	Wallhausen	300	320	350	437,6	272,85	90,29	182,55	897,5	559,56	971,1	605,42	
133 112 06	Weinsheim	270	320	350	361,9	188,71	73,73	114,98	821,5	428,31	1 129,5	588,88	
133 115 06	Winterbach	350	320	350	56,6	117,92	79,57	38,35	194,1	404,40	271,9	566,40	
133 117 06	Rüdesheim	270	320	350	461,1	195,23	97,76	97,47	1 272,6	538,77	1 560,2	660,54	
133 000 07	VG Bad Sobernheim	277	325	358	5 839,2	319,80	94,17	225,63	10 100,1	553,15	11 673,2	639,31	
133 005 07	Auen	270	320	360	17,9	75,29	71,55	3,74	60,8	255,52	115,0	483,15	
133 009 07	Bärweiler	280	330	360	39,8	150,10	61,75	88,35	89,8	338,70	157,3	593,76	
133 022 07	Daubach	270	320	360	25,2	110,72	62,74	47,98	78,0	342,16	132,5	581,21	
133 050 07	Ippenschied	300	320	360	16,5	100,47	69,18	31,29	42,5	258,89	95,1	579,85	
133 053 07	Kirschroth	270	320	360	28,0	94,40	75,77	18,63	106,0	356,99	161,9	545,15	
133 055 07	Langenthal	290	320	360	35,1	337,92	83,16	254,76	61,0	586,16	68,2	656,13	
133 057 07	Lauschied	300	330	360	151,0	249,95	57,03	192,91	287,0	475,23	345,0	571,18	
133 062 07	Martinstein	270	320	360	24,0	73,34	58,14	15,20	102,9	314,57	176,6	539,94	
133 064 07	Meddersheim	269	317	352	137,5	101,10	84,41	16,69	567,1	416,98	767,2	564,12	
133 066 07	Merxheim	290	320	350	453,0	316,77	88,89	227,88	776,8	543,22	792,7	554,35	
133 067 07	Monzingen	270	320	350	629,9	368,79	96,38	272,41	954,8	559,03	954,8	559,03	
133 072 07	Nußbaum	270	320	360	184,9	402,05	95,44	306,60	277,9	604,20	278,4	605,31	
133 076 07	Odernheim am Glan	270	320	360	317,5	177,96	70,64	107,33	726,4	407,17	901,6	505,39	
133 082 07	Rehbach	300	320	360	5,7	139,63	131,41	8,22	21,3	518,32	24,0	584,85	
133 094 07	Seesbach	290	330	360	46,9	79,84	65,58	14,26	187,4	318,67	323,3	549,89	
133 102 07	Staudernheim	270	320	360	148,2	98,06	72,87	25,19	568,0	375,94	803,3	531,64	
133 111 07	Weiler bei Monzingen	270	320	360	46,0	98,09	76,58	21,51	166,6	355,29	266,3	567,90	
133 116 07	Winterburg	300	320	352	34,7	166,22	77,91	88,31	89,2	426,80	110,5	528,71	
133 501 07	Bad Sobernheim, St.	280	330	360	3 497,3	540,37	122,53	417,84	4 936,6	762,76	5 199,3	803,35	
133 000 08	VG Stromberg	292	320	347	3 348,2	357,53	99,27	258,26	6 112,8	652,73	6 742,7	719,99	
133 023 08	Daxweiler	280	320	350	177,3	207,42	65,89	141,53	427,7	500,21	519,7	607,81	
133 025 08	Dörrebach	290	320	350	196,0	274,55	80,35	194,21	386,9	541,88	450,2	630,49	
133 028 08	Eckenroth	300	320	350	34,6	165,41	85,89	79,52	106,5	509,62	125,1	598,73	
133 085 08	Roth	300	330	350	107,2	474,37	96,54	377,84	190,2	841,38	190,2	841,38	
133 091 08	Schöneberg	270	310	340	62,2	97,40	72,60	24,80	255,3	399,51	370,3	579,45	
133 093 08	Schweppenhausen	300	320	350	130,1	149,55	88,69	60,85	436,8	502,05	436,8	502,05	
133 095 08	Seibersbach	290	320	350	136,8	96,28	69,86	26,41	550,1	387,15	782,1	550,38	
133 103 08	Stromberg, St.	280	320	350	1 487,9	462,22	127,48	334,73	2 476,6	769,37	2 585,7	803,25	
133 108 08	Waldlaubersheim	300	320	350	313,5	398,30	130,88	267,43	567,4	720,98	567,4	720,98	
133 110 08	Warmstroth	280	320	340	702,6	1 653,13	94,05	1 559,07	715,3	1 683,17	715,3	1 683,17	
134 000 00	<b>LK Birkenfeld</b>	311	341	371	31 660,5	365,16	96,32	268,84	50 106,6	577,91	60 119,3	693,39	
134 045 00	Idar-Oberstein, gr. kr. St.	300	350	380	16 877,8	532,52	109,96	422,56	23 999,0	757,21	25 726,1	811,70	
134 000 01	VG Baumholder	271	318	349	2 513,9	247,63	101,15	146,48	4 500,5	443,31	6 439,5	634,31	
134 005 01	Baumholder, St.	270	320	360	1 525,3	373,95	159,90	214,05	2 282,3	559,52	2 906,8	712,64	
134 007 01	Berglangenbach	280	320	330	29,4	60,91	54,70	6,21	140,2	290,18	260,0	538,20	
134 008 01	Berschweiler bei Baumholder	270	300	330	- 24,9	- 43,07	64,93	- 108,00	131,1	226,43	258,0	445,56	
134 021 01	Eckersweiler	270	350	360	5,2	32,72	63,98	- 31,26	52,7	331,71	87,7	551,81	
134 026 01	Fohren-Linden	260	300	330	28,9	79,65	58,28	21,37	104,1	286,91	201,9	556,10	
134 027 01	Frauenberg	255	290	330	350,1	831,55	75,29	756,25	416,6	989,43	417,8	992,46	

30 Steuereinnahmen, Realsteuerhebesätze, Realsteueraufbringungskraft und Steuereinnahmekraft der Gemeinden 2007

Gem.-Schl.-Nr.	Landkreis Verbandsgemeinde Gemeinde	Bevölkerung am 30.06.2007	Steuereinnahmen insgesamt (netto)		Einnahmen aus der / dem					
					Grundsteuer		Gewerbsteuer		Gemeindeanteil an der	
					A	B	Auf- kommen (brutto)	Ein- nahmen (netto) <sup>1)</sup>	Ein- kommen- steuer	Umsatz- steuer
		Anzahl	1 000 EUR	EUR je Einw.	1 000 EUR					

noch: LK Birkenfeld

134 033 01	Hahnweiler	230	65,5	284,93	1,7	8,4	5,1	4,1	50,7	0,0
134 036 01	Heimbach	1 208	371,9	307,89	3,1	73,1	72,5	56,4	221,7	12,9
134 051 01	Leitzweiler	106	27,8	261,94	1,4	4,5	2,3	1,8	19,4	0,0
134 054 01	Mettweiler	309	94,5	305,78	3,8	15,2	8,7	6,9	67,2	0,2
134 068 01	Reichenbach	672	289,0	430,09	4,7	32,0	138,1	107,5	140,0	4,0
134 073 01	Rohrbach	223	73,2	328,42	1,7	10,2	14,3	11,3	48,6	0,5
134 074 01	Rückweiler	435	112,8	259,22	1,9	19,1	2,6	2,0	88,1	0,7
134 075 01	Ruschberg	885	306,9	346,79	1,6	51,7	78,7	61,8	187,7	2,2
134 000 02	VG Birkenfeld	20 208	10 093,6	499,48	92,0	1 716,9	4 229,8	3 380,9	4 433,2	393,6
134 001 02	Abentheuer	464	175,2	377,65	3,1	26,1	43,7	34,9	109,6	0,8
134 002 02	Achtelsbach	464	118,3	254,89	5,1	20,8	3,9	3,1	87,7	0,1
134 010 02	Birkenfeld, St.	6 838	3 164,7	462,81	6,3	629,3	1 299,2	1 035,7	1 333,8	145,9
134 011 02	Börfink	185	55,2	298,28	2,4	13,8	3,3	2,7	33,9	1,6
134 015 02	Brücken	1 264	509,0	402,68	5,5	81,9	162,4	129,4	278,9	10,7
134 016 02	Buhlenberg	510	137,7	270,00	4,6	23,8	- 0,7	- 0,6	105,4	1,2
134 018 02	Dambach	149	45,5	305,07	2,5	4,7	2,2	1,7	36,0	0,1
134 020 02	Dienstweiler	295	101,1	342,64	4,0	17,6	7,7	6,2	66,1	6,3
134 022 02	Elchweiler	98	32,2	328,62	1,1	4,3	7,2	5,8	20,6	0,0
134 023 02	Ellenberg	92	64,1	696,99	0,8	6,6	31,5	25,4	12,1	18,1
134 024 02	Ellweiler	308	127,0	412,42	1,1	22,5	20,9	16,6	81,7	4,1
134 029 02	Gimbweiler	435	134,4	309,03	3,1	20,7	7,6	6,1	103,4	0,2
134 031 02	Gollenberg	148	64,1	433,09	2,8	9,5	10,0	8,1	39,7	2,9
134 034 02	Hattgenstein	258	103,6	401,56	3,1	19,3	3,4	2,7	76,5	1,3
134 042 02	Hoppstädten-Weiersbach	2 831	2 006,7	708,82	6,4	297,3	1 309,7	1 044,1	561,6	88,7
134 048 02	Kronweiler	346	121,0	349,82	1,8	19,9	21,3	17,0	78,8	2,9
134 050 02	Leisel	593	267,8	451,66	4,0	33,5	93,5	74,5	144,8	4,5
134 053 02	Meckenbach	108	30,1	278,73	1,1	4,4	3,2	2,6	21,8	0,0
134 057 02	Niederbrombach	497	263,9	531,06	2,7	39,6	78,3	62,5	132,6	21,7
134 058 02	Niederhambach	303	119,0	392,81	3,9	17,1	4,4	3,5	90,8	0,4
134 061 02	Nohen	385	119,8	311,15	1,9	22,0	12,1	9,6	83,7	1,8
134 062 02	Oberbrombach	496	180,2	363,25	2,5	28,1	10,4	8,3	134,0	1,6
134 063 02	Oberhambach	277	183,0	660,55	2,7	98,4	18,2	14,5	61,6	4,8
134 070 02	Rimsberg	121	46,9	387,96	2,3	6,0	0,6	0,5	38,0	0,0
134 071 02	Rinzenberg	310	108,5	349,85	3,9	16,2	5,0	4,0	78,2	0,4
134 072 02	Rötsweiler-Nockenthal	495	196,0	395,98	1,6	40,7	19,3	15,3	129,8	6,7
134 078 02	Schmißberg	232	87,2	375,85	0,9	10,7	4,7	3,8	70,7	0,6
134 080 02	Schwollen	490	944,7	1 927,98	4,0	114,0	786,9	635,7	126,9	59,5
134 084 02	Siesbach	403	191,2	474,53	2,6	23,5	49,3	39,3	123,5	1,2
134 085 02	Sonnenberg-Winnenberg	507	147,4	290,66	1,4	26,7	6,4	5,1	111,7	1,2
134 094 02	Wilzenberg-Hußweiler	306	248,0	810,56	2,7	17,8	204,4	162,9	59,0	4,4
134 000 03	VG Herrstein	16 929	8 566,4	506,02	120,9	1 358,6	3 088,6	2 451,3	4 305,6	283,0
134 003 03	Allenbach	696	253,3	363,90	12,0	58,6	39,2	31,0	146,3	3,7
134 006 03	Bergen	470	211,2	449,43	5,2	23,0	66,9	53,4	126,0	2,8
134 009 03	Berschweiler bei Kirm	288	76,0	263,78	4,1	13,0	5,2	4,1	53,0	1,3
134 013 03	Breitenthal	321	124,3	387,34	2,6	16,0	24,4	19,3	83,4	2,4
134 014 03	Bruchweiler	540	247,8	458,85	6,0	48,7	30,4	24,5	161,4	5,5
134 019 03	Dickesbach	452	217,2	480,51	3,9	24,4	124,3	99,1	88,0	0,2
134 025 03	Fischbach	940	346,8	368,94	0,7	82,8	- 5,7	- 4,6	247,8	17,5
134 028 03	Gerach	256	86,6	338,14	0,9	17,5	- 8,3	- 6,6	71,9	2,0
134 032 03	Griebelschied	211	49,8	236,18	2,6	8,6	- 1,7	- 1,3	38,4	0,3
134 038 03	Herborn	495	268,9	543,30	0,8	47,9	56,8	45,0	163,8	10,1
134 039 03	Herrstein	842	797,7	947,36	2,9	96,6	618,7	493,2	165,2	38,3
134 040 03	Hettenrodt	708	335,6	474,01	2,7	60,8	65,3	51,7	207,3	11,1
134 041 03	Hintertiefenbach	422	154,5	366,05	1,8	24,9	33,6	26,8	98,3	1,0
134 046 03	Kempfeld	837	344,4	411,47	7,2	89,3	62,3	48,5	184,8	11,4
134 047 03	Kirschweiler	1 132	1 026,9	907,19	2,6	150,4	553,3	441,1	367,1	62,1
134 052 03	Mackenrodt	444	149,0	335,65	0,8	25,2	20,0	16,1	105,4	0,7
134 055 03	Mittelfeidenbach	785	262,5	334,45	2,0	47,0	7,4	5,9	201,5	4,4
134 056 03	Mörschied	889	447,0	502,82	6,3	56,8	216,0	170,9	197,5	13,4
134 059 03	Niederhosenbach	334	116,5	348,72	4,0	16,5	22,2	17,4	75,5	2,4
134 060 03	Niederwörrsbach	981	647,7	660,20	2,7	85,4	331,7	264,4	269,5	23,0



30 Steuereinnahmen, Realsteuerhebesätze, Realsteueraufbringungskraft und Steuereinnahmekraft der Gemeinden 2007

Gem.-Schl.-Nr.	Landkreis Verbandsgemeinde Gemeinde	Realsteuerhebesätze			Realsteueraufbringungskraft				Steuereinnahmekraft der Gemeinden <sup>2)</sup>		Steuereinnahmekraft der Gemeinden <sup>2)</sup> zuzüglich Schlüsselzuweisung <sup>3)</sup>		
		Grundsteuer		Gewerbesteuer	insgesamt	Grundsteuer	Gewerbesteuer	1 000 EUR	EUR je Einw.	1 000 EUR	EUR je Einw.	1 000 EUR	EUR je Einw.
		A	B										
		%			1 000 EUR	EUR je Einw.	EUR je Einw.	EUR je Einw.	1 000 EUR	EUR je Einw.	1 000 EUR	EUR je Einw.	

noch: LK Birkenfeld

134 033 01	Hahnweiler	269	317	352	16,1	70,05	46,80	23,25	65,8	286,16	118,4	514,75
134 036 01	Heimbach	285	335	330	157,2	130,15	63,62	66,53	375,7	311,03	708,5	586,49
134 051 01	Leitzweiler	269	350	352	8,3	77,93	55,25	22,69	27,2	256,17	54,5	514,18
134 054 01	Mettweiler	290	320	360	28,7	92,81	64,15	28,66	94,4	305,36	167,7	542,88
134 068 01	Reichenbach	255	290	330	195,7	291,21	63,36	227,85	309,1	459,99	426,9	635,29
134 073 01	Rohrbach	269	370	352	26,0	116,63	49,87	66,77	72,1	323,31	120,2	538,86
134 074 01	Rückweiler	269	317	352	25,1	57,67	51,54	6,12	113,4	260,63	239,7	551,10
134 075 01	Ruschberg	265	310	340	142,9	161,45	65,72	95,73	315,9	356,94	471,4	532,60
134 000 02	VG Birkenfeld	288	334	364	6 085,6	301,15	90,54	210,60	10 063,7	498,00	12 673,4	627,15
134 001 02	Abentheuer	300	320	360	74,9	161,47	65,67	95,80	176,5	380,44	236,9	510,47
134 002 02	Achtelsbach	320	320	360	30,5	65,80	57,22	8,58	117,6	253,43	252,6	544,47
134 010 02	Birkenfeld, St.	290	350	360	1 934,8	282,94	89,78	193,16	3 151,0	460,81	3 964,2	579,73
134 011 02	Börfink	280	320	400	20,1	108,40	92,25	16,15	54,9	296,90	111,2	601,10
134 015 02	Brücken	290	320	360	257,0	203,32	72,73	130,59	513,7	406,41	754,7	597,06
134 016 02	Buhlenberg	269	317	356	29,6	57,96	59,37	- 1,41	136,2	267,15	275,1	539,37
134 018 02	Dambach	270	317	360	9,9	66,17	51,50	14,66	45,5	305,37	85,2	571,58
134 020 02	Dienstweiler	280	320	360	30,5	103,34	76,73	26,61	101,3	343,55	159,8	541,65
134 022 02	Elchweiler	290	317	360	13,1	133,24	58,37	74,88	32,2	328,85	59,5	606,84
134 023 02	Ellenberg	250	260	380	39,8	432,83	103,27	329,55	64,1	696,29	64,1	696,29
134 024 02	Ellweiler	290	317	356	46,5	151,05	81,41	69,64	128,0	415,74	171,9	558,27
134 029 02	Gimbweiler	300	320	360	32,5	74,67	56,89	17,79	134,6	309,32	241,9	555,98
134 031 02	Gollenberg	280	320	380	22,5	152,28	87,04	65,24	63,2	427,29	77,8	525,75
134 034 02	Hattgenstein	270	320	360	27,1	105,22	91,85	13,36	104,3	404,14	152,2	590,02
134 042 02	Hoppstädten-Weiersbach	310	340	360	1 633,0	576,82	106,49	470,33	2 017,7	712,73	2 034,0	718,49
134 048 02	Kronweiler	300	325	360	44,1	127,32	64,76	62,56	121,4	350,87	205,8	594,94
134 050 02	Leisel	290	320	360	134,4	226,62	66,31	160,31	264,7	446,39	293,7	495,25
134 053 02	Meckenbach	290	320	360	9,1	84,08	53,69	30,40	30,2	279,69	64,9	600,58
134 057 02	Niederbrombach	269	317	360	124,7	250,99	90,72	160,27	263,2	529,51	263,4	530,02
134 058 02	Niederhambach	269	317	356	27,0	89,08	74,00	15,09	117,3	387,03	184,1	607,74
134 061 02	Nohen	290	317	360	37,6	97,58	65,74	31,84	120,7	313,49	209,3	543,67
134 062 02	Oberbrombach	285	320	360	42,8	86,20	64,96	21,24	176,3	355,46	280,1	564,66
134 063 02	Oberhambach	290	320	360	125,0	451,31	384,68	66,63	187,7	677,73	188,5	680,48
134 070 02	Rimsberg	270	317	360	9,4	77,59	72,69	4,90	47,3	391,25	67,1	554,21
134 071 02	Rinzenberg	300	320	360	25,8	83,36	67,03	16,33	103,5	333,88	174,5	562,84
134 072 02	Rötsweiler-Nockenthal	320	320	360	64,1	129,42	89,88	39,54	196,6	397,26	286,2	578,20
134 078 02	Schmißberg	300	330	360	16,6	71,47	50,79	20,68	86,9	374,44	123,7	533,14
134 080 02	Schwollen	290	325	380	880,3	1 796,61	249,87	1 546,74	915,6	1 868,55	915,8	1 869,07
134 084 02	Siesbach	300	320	360	77,3	191,93	67,66	124,27	192,0	476,42	250,4	621,35
134 085 02	Sonnenberg-Winnenberg	270	320	360	36,2	71,44	58,53	12,91	147,8	291,48	273,2	538,76
134 094 02	Wilzenberg-Hußweiler	280	317	360	229,5	750,16	71,07	679,08	251,5	821,88	251,8	822,71
134 000 03	VG Herrstein	363	351	354	4 597,4	271,57	82,84	188,74	8 548,8	504,98	10 647,6	628,95
134 003 03	Allenbach	410	360	350	104,3	149,83	90,97	58,85	246,1	353,59	385,7	554,18
134 006 03	Bergen	340	340	360	95,2	202,61	57,82	144,79	210,4	447,75	290,7	618,58
134 009 03	Bersweiler bei Kirm	360	360	350	20,9	72,70	53,76	18,95	74,2	257,47	160,4	557,06
134 013 03	Breitenthal	360	360	350	42,6	132,81	53,17	79,64	123,3	384,03	157,3	490,15
134 014 03	Bruchweiler	380	380	380	77,1	142,77	88,59	54,17	238,1	440,96	290,4	537,82
134 019 03	Dickesbach	360	360	360	152,3	336,97	57,44	279,54	215,3	476,30	286,6	634,09
134 025 03	Fischbach	360	360	360	72,5	77,14	83,33	- 6,18	339,0	360,60	377,3	401,34
134 028 03	Gerach	330	330	350	10,1	39,45	73,33	- 33,88	85,8	335,01	169,2	660,97
134 032 03	Griebelschied	360	360	330	8,3	39,45	48,21	- 8,76	47,3	224,36	100,2	474,93
134 038 03	Herborn	350	350	350	106,4	215,00	94,90	120,10	268,4	542,28	284,6	574,85
134 039 03	Herrstein	360	360	360	722,0	857,51	110,47	747,04	800,0	950,13	1 000,6	1 188,35
134 040 03	Hettenrodt	350	350	350	129,2	182,46	85,95	96,51	334,0	471,77	356,5	503,53
134 041 03	Hintertiefenbach	370	370	360	58,2	138,01	57,09	80,92	150,7	357,11	236,4	560,19
134 046 03	Kempfeld	360	360	330	158,5	189,42	106,92	82,51	341,0	407,37	466,3	557,09
134 047 03	Kirschweiler	360	360	360	705,8	623,51	126,57	496,94	1 022,8	903,54	1 022,8	903,54
134 052 03	Mackenrodt	320	320	370	47,1	106,15	61,57	44,58	149,3	336,29	239,7	539,95
134 055 03	Mitteltiefenbach	330	330	360	57,5	73,23	63,62	9,61	261,9	333,58	429,1	546,59
134 056 03	Mörschied	435	330	350	288,1	324,07	70,03	254,04	454,0	510,65	540,0	607,37
134 059 03	Niederhosenbach	360	360	340	42,5	127,25	55,74	71,51	115,6	346,25	184,6	552,56
134 060 03	Niederwöresbach	330	350	360	422,0	430,19	86,47	343,72	647,3	659,81	692,9	706,32

30 Steuereinnahmen, Realsteuerhebesätze, Realsteueraufbringungskraft und Steuereinnahmekraft der Gemeinden 2007

Gem.- Schl.- Nr.	Landkreis Verbandsgemeinde Gemeinde	Be- völkerung am 30.06.2007	Steuereinnahmen insgesamt (netto)		Einnahmen aus der / dem					
					Grundsteuer		Gewerbsteuer		Gemeindeanteil an der	
					A	B	Auf- kommen (brutto)	Ein- nahmen (netto) <sup>1)</sup>	Ein- kommen- steuer	Umsatz- steuer
		Anzahl	1 000 EUR	EUR je Einw.	1 000 EUR					

noch: LK Birkenfeld

134 064 03	Oberhosenbach	157	53,7	342,09	2,7	6,8	4,7	3,7	39,2	0,9
134 066 03	Oberreidenbach	596	289,4	485,53	6,0	39,3	103,4	82,4	156,9	3,4
134 067 03	Oberwörresbach	153	50,3	328,71	0,8	8,5	2,4	1,9	37,8	0,8
134 077 03	Schmidthachenbach	404	142,5	352,73	5,7	20,9	21,9	17,5	96,2	0,8
134 081 03	Sensweiler	523	177,8	339,91	5,5	37,4	21,3	17,2	109,0	7,0
134 082 03	Sien	580	431,4	743,73	7,1	44,3	258,2	202,7	151,2	24,0
134 083 03	Sienhachenbach	225	70,4	312,95	3,3	10,6	1,1	0,9	54,8	0,1
134 086 03	Sonnschied	130	39,3	302,02	1,9	8,4	1,5	1,2	26,5	0,2
134 089 03	Veitsrodt	692	463,4	669,72	3,5	77,6	182,6	144,5	215,8	20,9
134 090 03	Vollmersbach	545	395,4	725,52	0,6	45,4	202,3	157,6	182,6	8,2
134 091 03	Weiden	79	29,4	372,08	2,0	5,0	6,8	5,4	16,4	0,4
134 093 03	Wickenrodt	192	67,3	350,54	2,4	8,0	13,6	10,8	45,1	0,8
134 095 03	Wirschweiler	346	111,3	321,55	5,4	20,1	3,9	3,1	80,1	1,2
134 502 03	Langweiler	264	81,2	307,57	2,2	32,8	2,9	2,3	42,0	0,8
134 000 04	VG Rhaunen	7 720	3 076,4	398,50	56,3	528,7	992,8	797,6	1 530,4	73,8
134 004 04	Asbach	156	29,2	187,04	2,2	5,3	- 28,4	- 22,4	35,9	2,0
134 012 04	Bollenbach	160	58,6	366,53	2,5	8,9	17,0	13,7	28,6	4,7
134 017 04	Bundenbach	996	362,3	363,79	2,4	68,5	57,9	46,5	225,3	14,4
134 030 04	Gösenroth	266	191,2	718,90	5,0	30,6	79,3	63,2	75,4	15,6
134 035 04	Hausen	194	90,6	466,86	3,1	10,3	28,9	23,4	51,3	0,5
134 037 04	Hellertshausen	214	55,5	259,41	2,7	11,0	2,4	1,9	33,3	0,3
134 043 04	Horbruch	353	198,4	561,90	4,3	25,8	75,8	61,9	90,5	2,2
134 044 04	Hottenbach	660	302,2	457,89	6,0	41,5	95,6	76,7	153,4	3,3
134 049 04	Krummenau	157	56,8	361,69	2,2	9,2	15,6	12,6	24,9	0,6
134 065 04	Oberkirm	348	101,6	292,09	2,1	18,7	4,2	3,4	68,2	0,5
134 069 04	Rhaunen	2 257	811,8	359,68	7,3	176,5	302,2	242,5	360,1	22,1
134 076 04	Schauren	538	225,2	418,56	3,9	39,2	44,4	35,4	142,8	2,1
134 079 04	Schwerbach	60	17,6	292,97	2,0	1,3	- 0,0	- 0,0	11,1	0,3
134 087 04	Stipshausen	958	437,9	457,14	3,2	61,0	267,4	213,9	149,1	4,9
134 088 04	Sulzbach	325	105,9	325,85	4,9	17,7	29,4	24,1	58,8	0,1
134 092 04	Weitersbach	78	31,6	404,55	2,6	3,2	1,1	0,9	21,6	0,2
135 000 00	LK Cochem-Zell	65 078	32 203,8	494,85	534,7	5 677,1	11 679,2	9 245,6	15 238,0	1 208,7
135 020 00	Cochem, St.	5 087	5 280,0	1 037,94	5,5	708,9	3 561,3	2 839,1	1 328,3	302,1
135 000 01	VG Cochem-Land	10 593	4 289,1	404,90	131,9	764,2	952,8	753,2	2 437,4	122,5
135 007 01	Beilstein	156	84,6	542,02	0,9	17,4	44,8	34,9	28,4	2,2
135 012 01	Bremm	845	256,6	303,72	12,2	51,1	4,4	3,5	183,7	4,0
135 015 01	Briedern	319	197,1	617,96	7,0	33,2	85,1	67,4	80,0	8,6
135 017 01	Bruttig-Fankel	1 174	546,7	465,71	12,6	83,3	235,1	186,0	243,8	16,6
135 021 01	Dohr	686	310,0	451,85	2,2	53,4	2,0	1,6	220,8	15,9
135 024 01	Ediger-Eller	1 069	367,7	343,93	20,2	57,9	61,7	48,8	226,2	12,4
135 025 01	Ellenz-Poltersdorf	862	382,5	443,73	17,8	64,5	81,7	64,6	225,4	7,6
135 027 01	Ernst	593	295,5	498,31	10,8	58,6	85,9	68,0	145,9	10,4
135 029 01	Faid	1 155	444,7	385,04	3,5	81,8	111,7	88,4	233,5	18,3
135 036 01	Greimersburg	719	255,8	355,79	4,3	46,9	24,1	19,1	166,1	1,3
135 049 01	Klotten	1 382	496,0	358,91	7,3	86,2	73,4	58,1	325,1	11,9
135 060 01	Mesenich	302	120,7	399,67	11,4	24,2	24,5	19,4	63,2	1,9
135 069 01	Nehren	104	40,7	391,78	3,4	9,6	4,6	3,6	21,9	2,1
135 079 01	Senheim	584	227,0	388,71	10,1	43,7	42,7	33,5	133,1	5,5
135 086 01	Valwig	447	203,8	455,92	4,7	40,7	67,2	53,2	99,9	3,8
135 090 01	Wirfuf	196	59,6	304,32	3,8	11,6	4,0	3,2	40,3	0,1
135 000 02	VG Kaisersesch	12 864	4 859,8	377,78	67,7	987,3	554,1	438,4	3 137,0	203,9
135 011 02	Brachtendorf	278	97,3	350,14	3,6	13,3	1,4	1,1	78,4	0,5
135 023 02	Düngenheim	1 340	312,3	233,05	7,6	58,3	- 48,6	- 37,9	273,7	8,7
135 026 02	Eppenberg	250	96,6	386,28	1,8	13,4	25,6	20,0	58,5	1,8
135 028 02	Eulgem	217	50,8	234,03	1,6	27,3	- 20,4	- 15,9	37,2	0,1
135 033 02	Gamlen	556	196,9	354,06	3,9	29,7	8,3	6,6	154,0	1,5
135 038 02	Hambuch	690	264,0	382,57	5,8	37,7	54,4	42,4	170,6	6,1

30 Steuereinnahmen, Realsteuerhebesätze, Realsteueraufbringungskraft und Steuereinnahmekraft der Gemeinden 2007

Gem.-Schl.-Nr.	Landkreis Verbandsgemeinde Gemeinde	Realsteuerhebesätze			Realsteueraufbringungskraft				Steuereinnahmekraft der Gemeinden <sup>2)</sup>		Steuereinnahmekraft der Gemeinden <sup>2)</sup> zuzüglich Schlüsselzuweisung <sup>3)</sup>	
		Grundsteuer		Gewerbesteuer	insgesamt		Grundsteuer	Gewerbesteuer	1 000 EUR	EUR je Einw.	1 000 EUR	EUR je Einw.
		A	B									
		%			1 000 EUR	EUR je Einw.	EUR je Einw.	EUR je Einw.	1 000 EUR	EUR je Einw.	1 000 EUR	EUR je Einw.
<b>noch: LK Birkenfeld</b>												
134 064 03	Oberhosenbach	340	360	360	13,4	85,35	55,18	30,17	52,5	334,50	87,6	558,11
134 066 03	Oberreidenbach	330	330	360	150,5	252,56	76,16	176,40	289,9	486,45	289,9	486,45
134 067 03	Oberwörresbach	360	360	350	11,2	73,08	56,69	16,39	49,3	322,13	72,7	475,20
134 077 03	Schmidthachenbach	360	360	365	46,1	114,22	59,79	54,43	138,8	343,58	231,6	573,21
134 081 03	Sensweiler	380	380	380	57,9	110,62	71,36	39,26	169,8	324,73	242,4	463,46
134 082 03	Sien	340	360	340	325,5	561,13	81,96	479,17	445,2	767,63	445,2	767,63
134 083 03	Sienhachenbach	340	360	360	13,8	61,53	56,58	4,95	68,5	304,37	126,7	563,27
134 086 03	Sonnschied	360	360	380	10,8	83,23	72,08	11,15	37,2	286,33	71,5	549,78
134 089 03	Veitsrodt	320	320	350	276,0	398,88	123,00	275,88	474,6	685,86	474,6	685,86
134 090 03	Vollmersbach	435	350	330	268,6	492,90	81,20	411,70	414,7	760,87	414,9	761,34
134 091 03	Weiden	345	360	360	13,3	167,99	80,47	87,52	28,7	362,70	62,5	790,90
134 093 03	Wickenrodt	340	360	355	23,5	122,53	49,77	72,76	66,6	347,04	84,1	437,94
134 095 03	Wirschweiler	400	350	340	27,5	79,40	67,18	12,23	107,9	311,84	204,6	591,23
134 502 03	Langweiler	400	330	330	38,4	145,50	133,25	12,24	80,6	305,49	168,0	636,28
134 000 04	VG Rhaunen	289	324	371	1 585,7	205,40	78,66	126,74	2 994,6	387,90	4 632,7	600,09
134 004 04	Asbach	250	290	350	- 21,1	- 134,95	55,74	- 190,69	22,9	146,47	78,1	500,69
134 012 04	Bollenbach	270	320	380	28,4	177,65	75,26	102,39	58,5	365,40	90,0	562,74
134 017 04	Bundenbach	320	320	370	131,7	132,22	74,71	57,51	360,0	361,44	574,7	577,03
134 030 04	Gösenroth	330	340	360	115,3	433,63	130,48	303,15	190,2	715,05	211,1	793,61
134 035 04	Hausen	280	320	380	41,9	215,97	72,44	143,53	88,2	454,43	126,1	650,01
134 037 04	Hellertshausen	220	240	360	21,4	100,00	88,52	11,48	54,5	254,86	112,0	523,54
134 043 04	Horbruch	300	320	400	100,7	285,14	88,70	196,44	179,5	508,46	196,5	556,67
134 044 04	Hottenbach	280	320	370	144,5	218,93	75,67	143,26	282,3	427,73	408,3	618,63
134 049 04	Krummenau	310	320	370	27,2	173,36	74,80	98,56	49,6	315,82	92,6	590,02
134 065 04	Oberkirm	340	350	380	23,9	68,62	57,09	11,53	91,7	263,60	192,6	553,51
134 069 04	Rhaunen	340	340	370	480,6	212,92	80,47	132,45	803,1	355,82	1 310,6	580,68
134 076 04	Schauren	310	320	360	90,1	167,52	83,55	83,97	226,1	420,18	309,8	575,87
134 079 04	Schwerbach	240	270	400	4,0	66,17	66,53	- 0,37	15,4	255,98	31,1	517,82
134 087 04	Stipshausen	310	310	365	337,5	352,34	72,48	279,85	438,1	457,31	652,6	681,18
134 088 04	Sulzbach	270	320	400	50,8	156,32	73,44	82,89	104,2	320,75	200,4	616,70
134 092 04	Weitersbach	240	240	380	8,8	112,31	98,14	14,17	30,4	390,14	46,1	591,01
135 000 00	<b>LK Cochem-Zell</b>	281	321	350	18 725,1	287,73	100,26	187,47	32 738,1	503,06	42 133,5	647,43
135 020 00	Cochem, St.	280	340	360	4 331,0	851,38	139,64	711,74	5 239,2	1 029,92	5 667,1	1 114,04
135 000 01	VG Cochem-Land	280	316	348	1 951,3	184,20	89,73	94,47	4 311,6	407,02	5 783,8	546,00
135 007 01	Beilstein	270	300	330	70,2	449,83	131,60	318,23	90,9	582,40	105,1	673,60
135 012 01	Bremm	280	320	350	70,9	83,90	78,45	5,44	257,7	304,93	447,5	529,55
135 015 01	Briedern	280	320	350	131,2	411,20	132,23	278,97	202,0	633,24	218,0	683,48
135 017 01	Bruttig-Fankel	280	320	350	346,6	295,24	85,86	209,37	558,0	475,27	631,8	538,13
135 021 01	Dohr	280	320	350	60,8	88,60	85,53	3,07	297,1	433,10	301,3	439,19
135 024 01	Ediger-Eller	280	300	350	150,3	140,59	80,23	60,35	376,0	351,77	613,3	573,75
135 025 01	Ellenz-Poltersdorf	280	320	350	171,7	199,14	100,04	99,09	387,6	449,66	503,6	584,24
135 027 01	Ernst	280	320	350	162,7	274,36	122,93	151,43	301,1	507,76	301,1	507,76
135 029 01	Faid	280	320	350	206,8	179,01	77,88	101,13	435,2	376,83	539,9	467,47
135 036 01	Greimersburg	280	320	350	79,1	109,98	74,91	35,06	241,4	335,77	389,1	541,11
135 049 01	Klotten	300	320	350	174,7	126,41	70,89	55,52	496,4	359,17	770,2	557,32
135 060 01	Mesenich	280	320	350	62,8	208,03	123,21	84,82	122,9	406,91	187,0	619,09
135 069 01	Nehren	270	300	330	19,5	187,23	138,42	48,81	42,5	408,26	69,3	666,41
135 079 01	Senheim	270	300	340	105,9	181,29	102,58	78,71	235,3	402,91	336,3	575,86
135 086 01	Valwig	280	320	350	118,1	264,15	106,90	157,25	207,7	464,72	258,7	578,64
135 090 01	Wirfus	280	320	350	20,2	103,27	81,98	21,29	59,8	305,22	111,7	569,98
135 000 02	VG Kaisersesch	281	319	350	1 695,4	131,79	86,72	45,08	4 920,6	382,51	6 955,0	540,65
135 011 02	Brachtendorf	320	320	350	18,8	67,51	62,21	5,31	97,3	350,00	153,5	552,30
135 023 02	Düngenheim	290	320	330	15,2	11,34	51,56	- 40,23	308,3	230,06	669,1	499,32
135 026 02	Eppenberg	280	320	330	44,4	177,60	63,85	113,75	99,1	396,22	157,8	631,15
135 028 02	Eulgem	270	320	330	7,9	36,59	140,65	- 104,06	49,8	229,47	49,8	229,47
135 033 02	Gamlen	280	320	350	44,0	79,21	63,56	15,65	197,7	355,62	307,3	552,76
135 038 02	Hambuch	280	320	330	106,1	153,74	66,23	87,52	270,7	392,28	418,6	606,74

30 Steuereinnahmen, Realsteuerhebesätze, Realsteueraufbringungskraft und Steuereinnahmekraft der Gemeinden 2007

Gem.-Schl.-Nr.	Landkreis Verbandsgemeinde Gemeinde	Bevölkerung am 30.06.2007	Steuereinnahmen insgesamt (netto)		Einnahmen aus der / dem					
					Grundsteuer		Gewerbsteuer		Gemeindeanteil an der	
					A	B	Auf- kommen (brutto)	Ein- nahmen (netto) <sup>1)</sup>	Ein- kommen- steuer	Umsatz- steuer
		Anzahl		1 000 EUR	EUR je Einw.	1 000 EUR				

noch: LK Cochem-Zell

135 040 02	Hauroth	311	80,6	259,28	2,8	16,9	9,0	7,1	52,3	0,3
135 042 02	Illerich	725	301,3	415,56	8,1	39,5	47,1	36,7	213,4	2,3
135 043 02	Kaifenheim	830	294,4	354,76	5,5	43,8	36,2	28,6	208,4	7,4
135 045 02	Kaisersesch, St.	2 966	1 214,6	409,50	2,6	404,9	- 139,3	- 108,5	773,4	137,4
135 046 02	Kalenborn	221	77,9	352,27	2,1	10,6	4,6	3,6	60,7	0,2
135 051 02	Landkern	932	333,1	357,40	8,3	60,7	59,7	46,5	212,3	3,3
135 052 02	Laubach	692	575,2	831,28	1,3	70,5	387,1	306,4	179,3	15,6
135 058 02	Masburg	1 097	336,0	306,26	5,0	63,5	27,6	21,8	238,4	5,0
135 067 02	Müllenbach	693	260,2	375,53	1,8	36,8	62,9	49,7	165,4	4,6
135 084 02	Urmersbach	463	128,5	277,48	1,5	21,9	3,7	2,9	100,8	0,5
135 093 02	Zettingen	254	91,2	359,09	2,9	12,0	10,1	8,0	67,4	0,6
135 502 02	Leienkaul	349	148,9	426,72	1,3	26,5	24,7	19,2	93,0	8,1
135 000 03	VG Ulmen	10 958	4 522,2	412,68	64,4	963,1	1 084,0	857,3	2 472,3	121,2
135 002 03	Alflen	846	287,8	340,18	8,0	52,9	16,6	13,2	209,3	2,6
135 005 03	Auderath	639	177,4	277,69	3,0	38,7	18,5	14,7	118,4	0,9
135 008 03	Beuren	474	147,7	311,50	2,7	28,6	17,7	14,0	99,5	1,3
135 018 03	Büchel	1 173	421,6	359,44	5,0	69,5	73,2	57,5	282,7	4,0
135 030 03	Filz	90	28,7	319,13	1,7	4,5	0,0	0,0	21,9	0,1
135 034 03	Gevenich	649	262,3	404,16	4,0	50,6	45,5	36,0	167,0	3,6
135 035 03	Gillenbeuren	225	91,1	405,06	3,0	16,0	3,6	2,9	66,6	1,7
135 048 03	Kliding	215	77,3	359,71	1,8	14,8	17,6	14,0	39,9	0,4
135 057 03	Lutzerath	1 467	697,0	475,14	13,4	121,9	240,0	189,9	348,5	18,9
135 078 03	Schmitt	153	49,1	321,12	0,9	8,4	0,7	0,6	38,8	0,0
135 083 03	Ulmen	3 227	1 371,0	424,84	6,6	324,4	430,1	340,3	641,2	50,1
135 085 03	Urschmitt	275	101,8	370,03	2,1	15,5	25,8	20,4	63,0	0,4
135 087 03	Wagenhausen	63	23,6	374,02	2,2	1,9	0,0	0,0	19,2	-
135 089 03	Weiler	321	134,6	419,34	3,9	18,2	33,6	26,6	79,0	0,4
135 091 03	Wollmerath	210	73,5	350,15	2,7	12,5	1,7	1,3	50,6	2,2
135 501 03	Bad Bertrich	931	577,5	620,35	3,4	184,7	159,3	126,1	226,6	34,5
135 000 04	VG Treis-Karden	9 017	4 457,3	494,32	80,6	652,6	1 779,0	1 387,9	2 181,1	129,2
135 009 04	Binningen	698	241,1	345,41	4,5	44,4	15,4	12,0	177,6	1,5
135 014 04	Brieden	132	32,8	248,59	5,0	8,3	0,8	0,6	18,3	0,4
135 016 04	Brohl	370	139,7	377,55	5,1	25,7	6,4	5,0	102,2	0,6
135 022 04	Dünfus	303	118,9	392,51	3,3	21,1	16,4	13,0	79,2	1,3
135 031 04	Forst (Eifel)	392	135,0	344,51	4,6	21,5	10,7	8,5	97,3	1,8
135 044 04	Kail	300	108,1	360,35	4,2	18,5	8,6	6,8	76,4	1,1
135 050 04	Lahr	189	69,4	367,35	1,9	16,3	2,0	1,5	48,8	0,5
135 053 04	Lieg	417	135,4	324,68	3,9	24,1	8,0	6,2	96,9	2,4
135 056 04	Lütz	384	93,6	243,88	0,6	22,8	11,2	8,7	59,1	0,5
135 062 04	Möntenich	148	49,5	334,18	2,9	8,8	1,3	1,0	35,6	0,7
135 063 04	Mörsdorf	701	215,8	307,78	6,0	52,8	9,6	7,5	140,7	6,7
135 065 04	Moselkern	635	198,9	313,25	3,4	40,8	1,7	1,4	144,9	6,2
135 066 04	Müden (Mosel)	674	305,1	452,70	7,8	53,0	71,0	56,2	178,8	7,6
135 072 04	Pommern	507	177,8	350,65	6,9	36,6	30,5	24,2	104,6	4,4
135 075 04	Roes	534	202,8	379,86	5,5	26,4	53,1	42,0	124,5	3,4
135 082 04	Treis-Karden	2 313	2 109,0	911,81	9,6	211,3	1 513,2	1 178,5	618,0	85,9
135 094 04	Zilshausen	320	124,2	388,17	5,3	20,3	19,0	14,8	78,4	4,1
135 000 05	VG Zell (Mosel)	16 559	8 795,5	531,16	184,7	1 601,0	3 748,1	2 969,6	3 681,9	329,8
135 001 05	Alf	933	399,3	427,99	2,7	94,1	77,1	61,1	202,6	36,6
135 003 05	Alltlay	508	208,8	410,99	2,6	36,4	42,6	33,7	129,3	5,9
135 004 05	Altstrimmig	352	122,2	347,09	2,2	31,3	5,7	4,5	82,0	1,7
135 010 05	Blankenrath	1 714	737,6	430,36	3,6	169,2	280,2	222,0	312,4	28,9
135 013 05	Briedel	1 052	346,5	329,34	30,4	72,8	22,2	17,6	206,6	17,5
135 019 05	Bullay	1 535	849,3	553,26	4,3	164,5	246,0	195,0	452,1	30,2
135 032 05	Forst (Hunsrück)	53	17,6	332,49	2,1	3,3	0,8	0,6	11,1	0,2
135 037 05	Grederich	432	259,5	600,77	3,9	45,3	121,0	95,9	95,6	18,1
135 039 05	Haserich	231	51,5	222,79	2,7	11,2	3,5	2,8	34,4	0,0
135 041 05	Hesweiler	149	38,4	257,97	2,4	5,6	0,9	0,7	29,0	0,3
135 054 05	Liesenich	326	107,4	329,59	3,7	23,8	14,0	10,9	66,9	1,8
135 061 05	Mittelstrimmig	424	166,1	391,63	4,1	32,9	22,1	17,5	104,5	6,4

30 Steuereinnahmen, Realsteuerhebesätze, Realsteueraufbringungskraft und Steuereinnahmekraft der Gemeinden 2007

Gem.-Schl.-Nr.	Landkreis Verbandsgemeinde Gemeinde	Realsteuerhebesätze			Realsteueraufbringungskraft				Steuereinnahmekraft der Gemeinden <sup>2)</sup>		Steuereinnahmekraft der Gemeinden <sup>2)</sup> zuzüglich Schlüsselzuweisung <sup>3)</sup>		
		Grundsteuer		Gewerbesteuer	insgesamt	Grundsteuer	Gewerbesteuer	1 000 EUR	EUR je Einw.	1 000 EUR	EUR je Einw.	1 000 EUR	EUR je Einw.
		A	B										
		%			1 000 EUR	EUR je Einw.	EUR je Einw.	EUR je Einw.	1 000 EUR	EUR je Einw.	1 000 EUR	EUR je Einw.	
<b>noch: LK Cochem-Zell</b>													
135 040 02	Hauroth	280	320	350	30,2	97,10	66,75	30,35	81,0	260,29	161,7	519,78	
135 042 02	Illerich	270	320	330	102,5	141,37	69,30	72,07	307,8	424,57	418,4	577,08	
135 043 02	Kaifenheim	300	320	350	89,3	107,56	61,98	45,58	297,5	358,45	461,9	556,52	
135 045 02	Kaisersesch, St.	269	317	330	280,0	94,39	146,49	- 52,10	1 221,6	411,86	1 369,6	461,75	
135 046 02	Kalenborn	280	320	350	18,1	81,82	60,24	21,58	78,0	353,09	121,9	551,36	
135 051 02	Landkern	270	320	330	139,1	149,26	78,24	71,02	341,5	366,39	519,3	557,14	
135 052 02	Laubach	280	320	350	480,6	694,50	109,51	585,00	594,7	859,45	594,7	859,45	
135 058 02	Masburg	280	320	350	101,0	92,07	65,80	26,27	338,6	308,70	577,5	526,42	
135 067 02	Müllenbach	280	320	350	106,5	153,70	58,86	94,84	263,4	380,07	390,1	562,96	
135 084 02	Urmersbach	269	320	330	28,9	62,31	53,44	8,87	129,3	279,29	249,7	539,31	
135 093 02	Zettingen	280	320	350	26,2	103,09	61,49	41,60	92,0	362,16	143,4	564,75	
135 502 02	Leienkaul	280	320	330	56,7	162,45	84,02	78,43	152,4	436,56	190,7	546,31	
135 000 03	VG Ulmen	289	319	349	2 220,4	202,63	98,98	103,65	4 587,2	418,62	6 252,0	570,54	
135 002 03	Alflen	300	320	350	80,9	95,63	75,05	20,58	289,3	341,93	474,1	560,39	
135 005 03	Auderath	280	320	350	63,3	99,04	68,70	30,34	178,8	279,79	318,1	497,85	
135 008 03	Beuren	280	320	350	51,4	108,43	69,47	38,96	148,6	313,42	260,5	549,64	
135 018 03	Büchel	269	305	340	161,2	137,39	70,18	67,21	432,1	368,38	637,1	543,12	
135 030 03	Filz	280	320	350	6,5	72,03	71,99	0,04	28,5	316,63	51,6	573,31	
135 034 03	Gevenich	280	320	350	105,1	161,95	88,62	73,33	266,2	410,23	358,4	552,19	
135 035 03	Gillenbeuren	269	317	352	24,0	106,60	89,95	16,66	91,5	406,69	129,7	576,61	
135 048 03	Kliding	280	320	350	35,9	166,81	81,07	85,74	72,5	337,19	113,4	527,51	
135 057 03	Lutzerath	300	320	350	392,5	267,53	96,45	171,08	709,8	483,83	874,8	596,31	
135 078 03	Schmitt	280	320	350	10,5	68,92	64,02	4,90	49,2	321,84	86,0	562,30	
135 083 03	Ulmen	300	320	350	798,6	247,49	108,12	139,36	1 400,2	433,90	1 880,6	582,78	
135 085 03	Urschmitt	300	320	350	45,3	164,68	66,71	97,97	103,3	375,62	129,5	470,99	
135 087 03	Wagenhausen	280	320	350	4,3	68,60	68,54	0,06	23,6	374,05	32,4	514,83	
135 089 03	Weiler	280	320	350	58,4	181,91	72,37	109,54	130,8	407,60	196,1	610,87	
135 091 03	Wollmerath	280	320	352	17,6	84,00	75,71	8,30	70,1	333,79	116,6	555,27	
135 501 03	Bad Bertrich	300	320	350	364,9	391,97	213,02	178,95	592,7	636,66	593,0	636,94	
135 000 04	VG Treis-Karden	279	320	332	2 732,4	303,03	85,56	217,47	4 651,7	515,88	6 268,8	695,22	
135 009 04	Binningen	269	317	330	69,2	99,13	74,63	24,49	244,8	350,75	410,6	588,28	
135 014 04	Brieden	269	317	330	15,0	113,96	107,25	6,71	33,6	254,65	65,1	492,97	
135 016 04	Brohl	270	320	330	39,6	107,02	87,86	19,16	141,0	381,04	221,3	597,99	
135 022 04	Dünfus	280	320	350	42,8	141,31	84,61	56,70	119,9	395,62	164,5	542,88	
135 031 04	Forst (Eifel)	280	320	350	38,6	98,52	69,88	28,64	135,5	345,61	219,6	560,12	
135 044 04	Kail	280	320	350	32,8	109,36	79,27	30,09	108,5	361,70	161,0	536,77	
135 050 04	Lahr	300	350	330	19,8	104,77	93,15	11,62	68,7	363,23	110,7	585,79	
135 053 04	Lieg	270	290	330	41,1	98,65	77,38	21,27	138,7	332,60	232,8	558,34	
135 056 04	Lütz	270	330	330	36,4	94,76	62,46	32,29	93,5	243,51	190,6	496,29	
135 062 04	Möntenich	270	320	330	13,8	93,49	83,42	10,07	49,9	337,14	81,8	552,51	
135 063 04	Mörsdorf	270	320	330	72,8	103,79	88,61	15,18	218,0	311,02	387,6	552,91	
135 065 04	Moselkern	280	320	350	48,3	75,99	73,16	2,84	199,0	313,40	336,5	529,92	
135 066 04	Müden (Mosel)	280	320	350	138,2	205,12	94,93	110,19	309,9	459,77	397,4	589,58	
135 072 04	Pommern	300	330	350	76,0	149,96	86,99	62,96	178,6	352,28	290,4	572,78	
135 075 04	Roes	280	320	350	89,0	166,60	62,60	104,00	205,8	385,31	323,2	605,20	
135 082 04	Treis-Karden	290	320	330	1 910,9	826,17	100,58	725,59	2 280,1	985,76	2 484,3	1 074,08	
135 094 04	Zilshausen	270	320	330	48,0	150,05	84,36	65,70	126,3	394,58	191,4	598,26	
135 000 05	VG Zell (Mosel)	282	317	352	5 794,6	349,94	114,27	235,67	9 027,8	545,19	11 206,8	676,78	
135 001 05	Alf	280	320	352	182,3	195,36	109,41	85,95	405,5	434,63	575,1	616,37	
135 003 05	Alltlay	269	317	352	85,8	168,99	81,86	87,13	212,3	417,87	302,6	595,74	
135 004 05	Altstrimmig	269	317	352	41,6	118,26	101,54	16,72	124,2	352,79	185,0	525,43	
135 010 05	Blankenrath	270	320	352	474,0	276,52	106,54	169,98	757,0	441,66	1 060,1	618,51	
135 013 05	Briedel	290	317	352	130,6	124,14	102,16	21,98	350,1	332,78	472,0	448,71	
135 019 05	Bullay	270	317	352	435,8	283,92	117,26	166,66	867,1	564,90	867,1	564,90	
135 032 05	Forst (Hunsrück)	255	320	350	6,6	124,60	109,26	15,34	17,8	335,79	31,1	586,89	
135 037 05	Grenderich	269	317	352	178,2	412,57	121,31	291,26	266,9	617,75	266,9	617,75	
135 039 05	Haserich	270	320	352	18,4	79,55	63,61	15,94	52,0	629,19	122,3	529,31	
135 041 05	Hesweiler	270	300	350	9,8	66,07	59,52	6,56	39,0	261,45	81,5	546,98	
135 054 05	Liesenich	255	290	330	47,4	145,49	97,80	47,69	113,1	346,85	191,2	586,63	
135 061 05	Mittelstrimmig	269	317	352	62,4	147,08	93,00	54,08	168,7	397,88	237,5	560,11	

30 Steuereinnahmen, Realsteuerhebesätze, Realsteueraufbringungskraft und Steuereinnahmekraft der Gemeinden 2007

Gem.-Schl.-Nr.	Landkreis Verbandsgemeinde Gemeinde	Bevölkerung am 30.06.2007	Steuereinnahmen insgesamt (netto)		Einnahmen aus der / dem					
					Grundsteuer		Gewerbsteuer		Gemeindeanteil an der	
					A	B	Auf- kommen (brutto)	Ein- nahmen (netto) <sup>1)</sup>	Ein- kommen- steuer	Umsatz- steuer
					1 000 EUR					

noch: LK Cochem-Zell

135 064 05	Moritzheim	150	54,6	363,88	2,2	9,9	18,2	14,4	26,0	1,6
135 068 05	Neef	491	195,4	398,01	11,1	35,0	48,6	38,5	103,0	6,7
135 070 05	Panzweiler	262	171,5	654,63	3,3	30,1	99,9	78,4	52,1	6,8
135 071 05	Peterswald-Löffelscheid	782	209,3	267,67	8,8	47,1	13,3	10,5	139,1	2,3
135 073 05	Pünderich	926	364,3	393,44	18,1	77,4	84,9	67,3	191,5	8,5
135 074 05	Reidenhausen	193	48,4	250,85	1,7	11,2	1,5	1,2	33,6	0,0
135 076 05	Sankt Aldegund	668	591,3	885,21	7,5	41,5	498,6	395,2	139,3	7,1
135 077 05	Schauraen	424	165,0	389,21	1,4	32,0	70,8	56,0	72,5	2,3
135 080 05	Sosberg	178	48,6	272,92	2,5	9,2	2,8	2,2	33,6	0,4
135 081 05	Tellig	298	144,3	484,09	1,2	53,3	2,5	2,0	72,9	14,3
135 088 05	Walhausen	204	98,5	482,96	1,0	11,6	65,7	52,1	32,5	0,8
135 092 05	Zell (Mosel), St.	4 274	3 400,0	795,51	61,2	552,1	2 005,2	1 589,3	1 059,3	131,1
<b>137 000 00 LK Mayen-Koblenz</b>										
		213 007	151 935,6	713,29	709,0	20 178,3	79 151,6	63 353,1	60 273,7	6 116,8
137 003 00	Andernach, gr. kr. St.	29 585	31 610,7	1 068,47	29,2	3 164,3	23 757,7	19 193,7	7 844,4	1 158,5
137 068 00	Mayen, gr. kr. St.	19 146	20 116,1	1 050,67	39,3	2 283,9	13 940,2	11 262,2	5 246,9	1 110,8
137 203 00	Bendorf, St.	17 400	10 104,2	580,70	7,6	1 561,4	4 271,3	3 450,7	4 473,3	419,4
137 000 01	VG Pellenz	16 369	12 114,2	740,07	42,6	1 093,5	7 389,8	5 794,8	4 482,8	654,4
137 056 01	Kretz	740	593,6	802,18	2,3	79,4	385,9	300,5	173,9	35,6
137 057 01	Kruft	3 912	2 518,5	643,79	19,3	83,5	1 407,1	1 095,8	1 075,6	230,8
137 081 01	Nickenich	3 704	3 292,3	888,86	8,4	263,1	2 293,8	1 786,2	1 113,0	112,5
137 088 01	Plaidt	5 863	4 450,2	759,03	6,4	502,8	2 787,6	2 210,9	1 507,0	208,3
137 096 01	Saffig	2 150	1 259,5	585,82	6,1	164,7	515,4	401,4	613,4	67,2
137 000 02	VG Maifeld	24 350	14 437,0	592,90	276,9	1 959,4	6 511,8	5 185,9	6 461,2	467,7
137 023 02	Einig	153	66,4	433,84	5,7	7,6	2,7	2,2	50,4	0,2
137 027 02	Gappenach	336	116,7	347,35	7,7	15,5	2,0	1,6	91,1	0,1
137 029 02	Gering	411	158,3	385,27	4,3	23,7	14,1	11,0	115,9	1,4
137 030 02	Gierschnach	277	87,6	316,21	5,6	14,0	4,0	3,1	64,0	0,2
137 041 02	Kalt	490	147,6	301,17	11,7	22,6	5,4	4,2	107,7	0,4
137 048 02	Kerben	435	157,4	361,77	9,2	27,7	17,0	13,3	104,7	1,5
137 053 02	Kollig	486	242,7	499,32	6,0	29,4	87,9	68,5	136,4	0,4
137 065 02	Lonnig	1 207	467,3	387,14	11,2	73,1	48,1	37,5	340,8	2,6
137 070 02	Mertloch	1 512	575,7	380,73	17,2	74,1	145,9	116,3	359,1	5,6
137 080 02	Naunheim	450	156,2	347,04	11,3	27,6	4,0	3,2	111,9	0,2
137 086 02	Ochtendung	5 206	2 922,7	561,41	35,8	447,8	1 144,8	912,7	1 408,0	95,0
137 087 02	Pillig	504	208,5	413,70	10,6	34,7	10,0	7,8	144,8	2,2
137 089 02	Polch, St.	6 611	6 508,9	984,56	54,3	762,9	4 559,5	3 634,9	1 724,5	314,3
137 095 02	Rüber	874	368,3	421,34	11,8	44,6	31,6	25,2	283,2	1,7
137 102 02	Trimbs	647	215,4	332,85	5,0	31,8	8,9	7,1	168,3	1,2
137 112 02	Welling	897	449,0	500,51	7,2	56,4	117,4	92,9	282,1	8,3
137 114 02	Wierschem	335	189,2	564,85	8,6	20,0	69,6	54,2	100,0	5,7
137 501 02	Münstermaifeld, St.	3 519	1 399,3	397,64	53,8	246,2	238,9	190,5	868,3	26,8
137 000 03	VG Vordereifel	17 094	8 176,8	478,34	70,0	1 217,9	2 521,3	1 998,0	4 384,2	183,5
137 001 03	Acht	89	34,8	390,47	0,6	7,5	3,5	2,8	12,9	0,3
137 004 03	Anschau	292	218,1	746,95	1,6	25,3	129,2	102,4	76,2	0,5
137 006 03	Arft	282	80,5	285,35	0,6	16,2	5,4	4,3	51,8	0,4
137 007 03	Baar	811	386,7	476,76	4,3	68,7	153,2	121,4	153,3	8,7
137 011 03	Bermel	375	133,3	355,42	1,6	21,7	5,5	4,3	90,0	0,1
137 014 03	Boos	630	250,8	398,14	2,8	46,2	52,8	41,8	132,6	8,1
137 019 03	Ditscheid	264	84,4	319,84	1,9	12,7	4,6	3,6	55,3	0,1
137 025 03	Ettringen	2 789	1 146,5	411,08	5,4	211,3	207,6	164,2	707,5	45,5
137 034 03	Hausten	356	153,8	431,98	1,1	25,0	2,7	2,2	109,4	0,3
137 035 03	Herresbach	471	197,4	419,06	4,7	32,6	36,7	29,1	125,5	0,5
137 036 03	Hirten	273	97,5	357,18	1,0	14,7	10,7	8,5	70,7	0,1
137 043 03	Kehrig	1 168	518,5	443,90	8,9	80,2	120,7	95,7	318,4	8,1
137 049 03	Kirchwald	998	393,9	394,65	2,4	63,1	95,0	75,3	234,1	6,1
137 055 03	Kottenheim	2 769	1 907,4	688,84	3,0	218,7	971,2	769,7	846,5	62,0
137 060 03	Langenfeld	743	439,1	591,00	0,1	48,7	193,3	153,2	209,1	10,3

30 Steuereinnahmen, Realsteuerhebesätze, Realsteueraufbringungskraft und Steuereinnahmekraft der Gemeinden 2007

Gem.-Schl.-Nr.	Landkreis Verbandsgemeinde Gemeinde	Realsteuerhebesätze			Realsteueraufbringungskraft				Steuereinnahmekraft der Gemeinden <sup>2)</sup>		Steuereinnahmekraft der Gemeinden <sup>2)</sup> zuzüglich Schlüsselzuweisung <sup>3)</sup>	
		Grundsteuer		Gewerbesteuer	insgesamt		Grundsteuer	Gewerbesteuer	1 000 EUR	EUR je Einw.	1 000 EUR	EUR je Einw.
		A	B									
		%			1 000 EUR	EUR je Einw.	EUR je Einw.	EUR je Einw.	1 000 EUR	EUR je Einw.	1 000 EUR	EUR je Einw.
<b>noch: LK Cochem-Zell</b>												
135 064 05	Moritzheim	280	320	350	31,7	211,29	84,63	126,66	55,5	370,23	84,8	565,27
135 068 05	Neef	300	320	352	98,0	199,60	96,71	102,89	197,6	402,49	292,9	596,58
135 070 05	Panzweiler	270	310	340	143,8	548,70	138,35	410,35	181,2	691,54	181,2	691,54
135 071 05	Peterswald-Löffelscheid	269	317	352	73,3	93,76	76,12	17,64	211,9	271,01	429,0	548,61
135 073 05	Pünderich	300	320	352	187,4	202,33	106,95	95,39	369,7	399,27	506,2	546,70
135 074 05	Reidenhausen	280	320	360	15,1	78,25	70,19	8,06	48,4	250,68	102,1	529,00
135 076 05	Sankt Aldegund	280	320	352	569,9	853,18	77,14	776,04	612,9	917,58	756,7	1 132,82
135 077 05	Schauraen	280	320	350	109,2	257,45	82,93	174,51	169,2	399,04	242,9	572,78
135 080 05	Sosberg	300	320	352	15,0	83,99	67,73	16,26	48,4	271,67	102,5	575,66
135 081 05	Tellig	255	290	330	66,3	222,32	212,99	9,32	152,9	513,04	209,7	703,81
135 088 05	Walhausen	280	320	352	81,6	400,21	65,41	334,80	101,4	496,96	165,9	813,09
135 092 05	Zell (Mosel), St.	280	320	352	2 730,5	638,86	151,03	487,82	3 505,1	820,10	3 740,4	875,16
137 000 00	<b>LK Mayen-Koblenz</b>	298	327	366	100 795,1	473,20	101,24	371,96	151 387,1	710,71	165 620,1	777,53
137 003 00	Andernach, gr. kr. St.	260	320	380	26 256,7	887,50	114,05	773,45	30 695,5	1 037,54	31 886,2	1 077,78
137 068 00	Mayen, gr. kr. St.	300	340	380	15 734,4	821,81	120,54	701,27	19 414,1	1 014,00	20 702,0	1 081,27
137 203 00	Bendorf, St.	260	320	380	5 771,5	331,69	95,26	236,43	9 843,7	565,73	12 179,3	699,96
137 000 01	VG Pellenz	273	301	337	9 291,6	567,63	77,73	489,90	12 833,9	784,04	13 022,9	795,58
137 056 01	Kretz	290	290	330	522,7	706,33	127,97	578,36	646,8	874,03	646,8	874,03
137 057 01	Kruft	290	290	330	1 676,9	428,65	29,72	398,93	2 672,0	683,03	2 672,0	683,03
137 081 01	Nickenich	255	290	330	2 860,1	772,17	85,33	686,84	3 578,0	965,98	3 578,0	965,98
137 088 01	Plaidt	265	315	350	3 461,5	590,39	93,20	497,19	4 600,1	784,59	4 789,0	816,83
137 096 01	Saffig	255	290	330	770,4	358,34	92,48	265,85	1 337,1	621,88	1 337,1	621,88
137 000 02	VG Maifeld	342	352	359	8 759,0	359,71	86,71	273,01	14 362,0	589,82	16 621,5	682,61
137 023 02	Einig	350	350	355	14,8	96,69	78,24	18,44	64,8	423,49	78,3	511,78
137 027 02	Gappenach	330	330	352	24,6	73,26	67,09	6,18	115,3	343,30	192,8	573,72
137 029 02	Gering	300	320	330	44,7	108,86	70,69	38,17	159,0	386,80	218,1	530,55
137 030 02	Gierschnach	320	320	330	24,2	87,29	71,21	16,08	87,5	315,88	155,1	559,91
137 041 02	Kalt	350	350	330	37,3	76,18	63,98	12,20	144,2	294,21	267,2	545,31
137 048 02	Kerben	320	320	330	56,3	129,37	85,97	43,39	158,7	364,92	248,7	571,80
137 053 02	Kollig	350	350	330	130,7	268,98	68,40	200,58	248,1	510,55	248,1	510,55
137 065 02	Lonnig	300	320	330	141,2	117,01	72,79	44,22	474,0	392,71	617,0	511,19
137 070 02	Mertloch	300	320	360	242,9	160,66	62,56	98,09	578,0	382,29	802,2	530,56
137 080 02	Naunheim	350	350	350	39,9	88,75	79,50	9,26	151,2	336,09	247,8	550,65
137 086 02	Ochtendung	360	360	360	1 612,6	309,76	86,19	223,57	2 883,5	553,88	2 883,5	553,88
137 087 02	Pillig	350	350	330	53,2	105,50	83,58	21,92	198,0	392,77	277,6	550,76
137 089 02	Polch, St.	360	360	360	5 394,7	816,01	114,84	701,17	6 508,9	984,56	6 692,3	1 012,29
137 095 02	Rüber	320	320	360	89,7	102,58	65,88	36,70	368,1	421,17	517,3	591,90
137 102 02	Trimbs	330	330	355	46,1	71,24	57,07	14,18	213,7	330,30	350,6	541,84
137 112 02	Welling	350	350	350	183,0	204,04	67,22	136,82	448,9	500,49	488,8	544,98
137 114 02	Wierschem	330	330	330	105,2	314,00	83,47	230,53	195,5	583,53	212,1	633,19
137 501 02	Münstermaifeld, St.	350	360	360	517,9	147,16	78,13	69,03	1 364,5	387,76	2 124,0	603,59
137 000 03	VG Vordereifel	268	317	352	3 997,7	233,87	80,42	153,44	8 042,1	470,46	10 163,3	594,56
137 001 03	Acht	269	317	352	12,3	137,85	96,93	40,92	24,8	278,49	48,3	542,19
137 004 03	Anschau	269	317	352	162,9	558,00	98,09	459,91	212,8	728,72	217,3	744,23
137 006 03	Arft	269	317	352	23,6	83,55	63,59	19,96	74,6	264,48	166,4	589,93
137 007 03	Baar	269	317	352	237,0	292,27	95,91	196,36	367,3	452,84	511,2	630,27
137 011 03	Bermel	255	290	350	32,8	87,37	72,10	15,27	121,8	324,67	213,7	569,91
137 014 03	Boos	269	317	352	107,1	170,03	82,97	87,06	236,9	376,09	363,3	576,71
137 019 03	Ditscheid	269	317	352	20,2	76,68	58,75	17,92	74,8	283,24	146,3	554,28
137 025 03	Ettringen	270	320	350	446,0	159,91	82,06	77,85	1 155,5	414,31	1 616,3	579,52
137 034 03	Hausten	269	317	352	30,6	86,06	78,05	8,01	139,8	392,63	212,8	597,72
137 035 03	Herresbach	269	317	352	78,0	165,54	84,46	81,08	196,4	416,91	261,9	556,07
137 036 03	Hirten	250	290	350	29,5	108,07	67,04	41,03	98,0	359,07	156,3	572,36
137 043 03	Kehrig	269	317	352	220,4	188,70	81,23	107,47	521,9	446,85	679,1	581,44
137 049 03	Kirchwald	269	317	352	168,6	168,90	69,95	98,95	389,1	389,92	528,9	529,96
137 055 03	Kottenheim	269	317	352	1 246,1	450,02	85,35	364,68	1 953,1	705,35	1 953,1	705,35
137 060 03	Langenfeld	269	317	352	253,1	340,59	70,09	270,50	432,3	581,86	465,0	625,90

30 Steuereinnahmen, Realsteuerhebesätze, Realsteueraufbringungskraft und Steuereinnahmekraft der Gemeinden 2007

Gem.-Schl.-Nr.	Landkreis Verbandsgemeinde Gemeinde	Bevölkerung am 30.06.2007	Steuereinnahmen insgesamt (netto)		Einnahmen aus der / dem					
					Grundsteuer		Gewerbsteuer		Gemeindeanteil an der	
					A	B	Auf- kommen (brutto)	Ein- nahmen (netto) <sup>1)</sup>	Ein- kommen- steuer	Umsatz- steuer
		Anzahl	1 000 EUR	EUR je Einw.	1 000 EUR					
<b>noch: LK Mayen-Koblenz</b>										
137 061 03	Langscheid	92	67,5	733,58	0,3	11,2	5,6	4,4	44,9	0,4
137 063 03	Lind	56	29,9	533,29	0,7	3,6	- 0,0	- 0,0	19,7	0,0
137 066 03	Luxem	309	114,8	371,47	4,2	15,0	10,9	8,7	75,1	1,0
137 074 03	Monreal	885	351,7	397,36	10,0	55,5	52,6	41,7	217,5	6,3
137 077 03	Münk	271	109,7	404,67	1,3	18,9	15,9	12,6	62,2	6,0
137 079 03	Nachtsheim	581	235,1	404,67	2,7	38,4	42,1	33,3	135,5	4,4
137 092 03	Reudelsterz	400	99,7	249,30	2,7	21,5	1,9	1,5	72,7	0,7
137 097 03	Sankt Johann	947	428,7	452,65	1,1	72,8	91,9	72,8	269,0	9,5
137 099 03	Siebenbach	218	163,4	749,58	1,2	17,5	101,1	80,1	49,0	0,7
137 105 03	Virneburg	459	178,4	388,59	0,7	31,5	28,2	22,3	104,2	2,1
137 110 03	Weiler	517	301,2	582,54	4,2	35,4	139,6	110,7	130,0	1,1
137 113 03	Welschenbach	49	54,4	1 109,51	0,8	4,0	39,6	31,4	10,9	0,1
137 000 04	VG Mendig	13 609	8 755,9	643,39	34,3	1 167,3	4 366,4	3 497,3	3 753,5	235,1
137 008 04	Bell	1 481	769,6	519,67	6,2	98,8	190,2	148,1	481,1	20,6
137 069 04	Mendig, St.	8 700	6 610,9	759,88	13,3	853,2	3 970,2	3 186,9	2 359,3	162,9
137 093 04	Rieden	1 340	535,6	399,68	3,1	78,6	101,4	80,3	353,5	15,5
137 101 04	Thür	1 512	646,2	427,40	10,3	104,6	94,8	74,4	421,0	34,2
137 106 04	Volkesfeld	576	193,6	336,08	1,3	32,2	9,8	7,6	138,6	1,9
137 000 05	VG Rhens	8 787	4 550,5	517,87	18,0	879,0	785,8	626,5	2 924,1	79,8
137 204 05	Brey	1 608	787,5	489,71	4,8	134,9	106,9	85,2	552,5	6,6
137 221 05	Rhens, St.	2 967	1 416,2	477,32	10,6	312,2	111,5	88,9	963,5	33,1
137 223 05	Spay	1 967	1 126,9	572,91	2,0	160,3	450,4	359,1	575,8	24,9
137 227 05	Waldesch	2 245	1 220,0	543,42	0,6	271,6	117,0	93,3	832,3	15,2
137 000 06	VG Untermosel	18 600	8 604,1	462,58	120,4	1 647,0	992,2	788,9	5 799,3	201,5
137 201 06	Alken	658	329,7	501,14	2,7	71,5	56,7	44,9	201,0	8,4
137 205 06	Brodembach	653	347,5	532,13	3,4	80,8	51,5	40,8	210,9	10,4
137 206 06	Burgen	781	301,6	386,12	2,9	68,2	51,6	40,8	182,4	4,2
137 207 06	Dieblich	2 381	1 493,3	627,19	13,7	243,7	383,1	305,4	908,1	15,7
137 208 06	Hatzenport	697	176,2	252,75	3,5	42,0	15,0	11,9	112,6	4,4
137 212 06	Kobern-Gondorf	3 271	1 627,1	497,43	35,2	289,8	356,2	282,3	971,5	42,9
137 214 06	Löf	1 502	754,0	501,98	8,8	111,4	225,4	178,4	435,7	16,0
137 215 06	Macken	363	154,3	425,13	5,5	24,7	27,3	21,7	99,9	1,1
137 217 06	Niederfell	1 061	392,3	369,73	3,1	74,3	102,3	80,9	219,7	12,0
137 219 06	Nörtershausen	1 121	- 439,6	- 392,14	2,9	114,9	- 1 200,4	- 950,1	377,1	12,1
137 220 06	Oberfell	1 124	631,6	561,94	0,0	107,6	141,9	112,5	384,5	25,2
137 230 06	Winningen	2 461	1 646,4	669,01	18,0	240,0	639,6	506,9	840,2	35,3
137 231 06	Volken	1 100	650,8	591,66	4,8	99,9	126,1	99,8	432,5	9,8
137 504 06	Lehmen	1 427	538,8	377,60	15,8	78,4	15,9	12,6	423,1	4,1
137 000 07	VG Vallendar	15 283	10 717,9	701,29	14,3	1 559,6	4 180,4	3 308,5	5 606,3	192,5
137 218 07	Niederwerth	1 379	544,2	394,64	1,9	98,1	80,0	63,4	370,2	8,3
137 224 07	Urbar	3 127	1 711,8	547,42	2,6	339,9	358,7	279,3	1 059,1	23,1
137 226 07	Vallendar, St.	8 570	7 356,4	858,39	4,2	887,2	3 652,7	2 895,2	3 412,4	136,3
137 229 07	Weitersburg	2 207	1 105,5	500,92	5,6	234,5	89,1	70,6	764,6	24,8
137 000 08	VG Weißenthurm	32 784	22 748,1	693,88	56,7	3 645,0	10 434,6	8 246,6	9 297,6	1 413,6
137 202 08	Bassenheim	2 904	1 641,3	565,18	17,4	289,7	336,4	266,6	1 027,0	29,9
137 209 08	Kaltenengers	2 081	930,8	447,29	3,9	186,4	148,7	117,9	597,9	18,0
137 211 08	Kettig	3 346	1 518,9	453,95	11,1	290,1	261,1	207,0	967,6	32,3
137 216 08	Mülheim-Kärlich, St.	10 685	10 088,2	944,15	18,3	1 543,8	5 481,7	4 354,5	3 159,9	981,1
137 222 08	Sankt Sebastian	2 460	1 058,5	430,30	3,7	210,8	113,4	89,8	739,5	8,8
137 225 08	Urmitz	3 508	2 913,6	830,55	1,5	395,2	1 470,2	1 134,8	1 252,7	122,1
137 228 08	Weißenthurm, St.	7 800	4 596,8	589,33	0,8	729,0	2 623,1	2 076,0	1 552,9	221,3
138 000 00	<b>LK Neuwied</b>	184 100	143 065,7	777,11	297,0	19 396,8	81 524,8	64 518,1	51 511,6	6 122,2
138 045 00	Neuwied, gr. kr. St.	65 475	47 808,9	730,19	43,2	7 716,0	23 321,0	19 012,1	17 582,9	2 937,3



30 Steuereinnahmen, Realsteuerhebesätze, Realsteueraufbringungskraft und Steuereinnahmekraft der Gemeinden 2007

Gem.-Schl.-Nr.	Landkreis Verbandsgemeinde Gemeinde	Realsteuerhebesätze			Realsteueraufbringungskraft				Steuereinnahmekraft der Gemeinden <sup>2)</sup>		Steuereinnahmekraft der Gemeinden <sup>2)</sup> zuzüglich Schlüsselzuweisung <sup>3)</sup>		
		Grundsteuer		Gewerbesteuer	insgesamt	Grundsteuer	Gewerbesteuer	1 000 EUR	EUR je Einw.	1 000 EUR	EUR je Einw.	1 000 EUR	EUR je Einw.
		A	B										
		%			1 000 EUR	EUR je Einw.	EUR je Einw.	EUR je Einw.	1 000 EUR	EUR je Einw.	1 000 EUR	EUR je Einw.	
<b>noch: LK Mayen-Koblenz</b>													
137 061 03	Langscheid	269	317	352	18,0	195,75	132,89	62,86	62,1	675,11	62,1	675,11	
137 063 03	Lind	250	290	350	5,0	88,63	89,34	- 0,71	24,7	441,30	24,9	444,77	
137 066 03	Luxem	269	317	352	31,9	103,13	66,29	36,84	105,8	342,35	172,4	558,02	
137 074 03	Monreal	269	317	352	124,5	140,68	78,91	61,77	337,5	381,31	486,1	549,28	
137 077 03	Münk	269	317	352	38,1	140,50	79,61	60,90	103,0	380,20	137,5	507,38	
137 079 03	Nachtsheim	269	317	352	87,5	150,64	75,35	75,29	218,7	376,48	329,6	567,30	
137 092 03	Reudelsterz	269	317	352	27,8	69,48	64,49	4,99	100,9	252,13	209,6	523,94	
137 097 03	Sankt Johann	269	317	352	174,4	184,14	83,25	100,88	433,8	458,03	447,7	472,73	
137 099 03	Siebenbach	269	317	352	125,1	573,70	91,60	482,10	153,8	705,61	169,5	777,55	
137 105 03	Virneburg	269	317	352	63,7	138,69	74,83	63,86	164,2	357,64	241,2	525,39	
137 110 03	Weiler	269	317	352	187,3	362,37	81,52	280,85	289,5	559,87	289,5	559,87	
137 113 03	Welschenbach	269	317	352	46,4	946,76	105,47	841,29	49,2	1 003,82	53,4	1 090,67	
137 000 04	VG Mendig	271	387	367	5 411,7	397,65	77,48	320,17	8 531,2	626,88	9 348,2	686,91	
137 008 04	Bell	270	320	330	321,9	217,37	74,92	142,44	781,6	527,72	781,6	527,72	
137 069 04	Mendig, St.	270	420	370	4 627,9	531,95	80,54	451,41	6 366,9	731,82	6 821,2	784,04	
137 093 04	Rieden	280	320	350	192,2	143,45	64,29	79,16	540,1	403,03	689,2	514,32	
137 101 04	Thür	270	320	340	223,3	147,70	80,23	67,47	658,1	435,25	736,5	487,10	
137 106 04	Volkesfeld	270	320	330	46,3	80,31	61,41	18,90	184,6	320,45	319,7	555,06	
137 000 05	VG Rhens	290	330	360	1 716,9	195,39	104,47	90,92	4 561,4	519,11	5 154,8	586,63	
137 204 05	Brey	290	330	360	251,6	156,47	88,86	67,61	789,0	490,66	951,4	591,68	
137 221 05	Rhens, St.	290	330	360	443,6	149,51	111,29	38,22	1 417,5	477,75	1 559,7	525,69	
137 223 05	Spay	290	330	360	624,0	317,24	84,45	232,79	1 133,4	576,21	1 367,3	695,14	
137 227 05	Waldesch	290	330	360	397,7	177,15	124,18	52,97	1 221,5	544,11	1 276,3	568,50	
137 000 06	VG Untermosel	284	324	356	2 856,6	153,58	98,81	54,77	8 654,1	465,27	10 105,7	543,32	
137 201 06	Alken	300	320	352	137,0	208,20	118,64	89,56	334,7	508,65	392,8	596,93	
137 205 06	Brodembach	300	320	352	142,1	217,65	135,63	82,02	352,7	540,15	381,7	584,58	
137 206 06	Burgen	280	320	350	129,0	165,13	96,02	69,11	304,8	390,26	417,9	535,11	
137 207 06	Dieblich	270	320	360	661,3	277,74	114,18	163,56	1 507,4	633,11	1 507,4	633,11	
137 208 06	Hatzenport	300	320	352	63,2	90,70	68,31	22,39	177,1	254,11	361,6	518,83	
137 212 06	Kobern-Gondorf	280	320	352	712,3	217,77	104,54	113,23	1 652,8	505,29	2 033,8	621,77	
137 214 06	Löf	300	320	350	361,7	240,81	83,87	156,94	766,4	510,23	886,3	590,06	
137 215 06	Macken	280	317	352	60,4	166,36	88,08	78,27	155,7	428,86	219,0	603,33	
137 217 06	Niederfell	270	320	350	188,8	177,94	77,07	100,87	399,1	376,17	593,6	559,48	
137 219 06	Nörtershausen	270	320	350	- 1 130,9	- 1 008,79	111,00	- 1 119,79	- 491,3	- 438,30	- 465,0	- 414,80	
137 220 06	Oberfell	280	320	352	261,2	232,41	101,12	131,29	641,5	570,74	668,5	594,78	
137 230 06	Winnigen	280	352	352	913,9	371,33	101,11	270,22	1 656,7	673,19	1 656,7	673,19	
137 231 06	Wolken	280	320	350	242,2	220,17	100,32	119,85	658,2	598,37	658,2	598,37	
137 504 06	Lehmen	300	320	350	114,4	80,15	68,49	11,66	538,3	377,20	793,1	555,78	
137 000 07	VG Vallendar	269	317	350	6 049,6	395,84	109,80	286,04	10 976,6	718,22	11 838,2	774,60	
137 218 07	Niederwerth	269	317	352	189,8	137,61	77,30	60,31	551,7	400,07	745,5	540,63	
137 224 07	Urbar	269	317	330	762,9	243,97	116,77	127,21	1 765,8	564,69	2 162,0	691,39	
137 226 07	Vallendar, St.	269	317	352	4 748,4	554,07	110,90	443,18	7 539,6	879,76	7 759,5	905,42	
137 229 07	Weitersburg	269	317	352	348,6	157,94	115,98	41,96	1 119,5	507,26	1 171,3	530,72	
137 000 08	VG Weißenthurm	269	314	348	14 949,4	456,00	121,38	334,61	23 472,6	715,98	24 598,1	750,31	
137 202 08	Bassenheim	269	317	352	677,1	233,16	112,72	120,44	1 664,2	573,08	1 664,2	573,08	
137 209 08	Kaltenengers	269	317	352	357,5	171,77	97,47	74,30	942,6	452,95	1 130,4	543,20	
137 211 08	Kettig	269	317	352	592,6	177,11	95,97	81,15	1 538,4	459,77	1 783,1	532,92	
137 216 08	Mülheim-Kärlich, St.	270	320	355	7 301,6	683,35	154,42	528,93	10 315,4	965,41	10 529,6	985,46	
137 222 08	Sankt Sebastian	269	317	352	346,5	140,86	92,95	47,91	1 071,3	435,49	1 388,7	564,50	
137 225 08	Urmitz	260	280	320	2 160,2	615,80	136,44	479,35	3 199,7	912,10	3 199,7	912,10	
137 228 08	Weißenthurm, St.	270	320	350	3 513,9	450,50	98,83	351,67	4 741,0	607,83	4 902,4	628,51	
138 000 00	<b>LK Neuwied</b>	270	319	350	106 169,4	576,69	113,24	463,45	146 796,5	797,37	157 471,5	855,36	
138 045 00	Neuwied, gr. kr. St.	270	340	395	29 325,0	447,88	117,85	330,03	45 536,3	695,48	50 108,1	765,30	

30 Steuereinnahmen, Realsteuerhebesätze, Realsteueraufbringungskraft und Steuereinnahmekraft der Gemeinden 2007

Gem.-Schl.-Nr.	Landkreis Verbandsgemeinde Gemeinde	Bevölkerung am 30.06.2007	Steuereinnahmen insgesamt (netto)		Einnahmen aus der / dem					
					Grundsteuer		Gewerbsteuer		Gemeindeanteil an der	
					A	B	Auf- kommen (brutto)	Ein- nahmen (netto) <sup>1)</sup>	Ein- kommen- steuer	Umsatz- steuer
					1 000 EUR					
<b>noch: LK Neuwied</b>										
138 000 01	VG Asbach	22 649	29 586,2	1 306,29	56,8	2 246,7	25 098,1	19 532,7	6 793,3	878,1
138 003 01	Asbach	7 077	3 397,2	480,04	25,9	621,7	866,1	688,5	1 900,1	137,9
138 044 01	Neustadt (Wied)	6 564	5 997,0	913,62	15,2	742,0	3 732,6	2 958,5	1 934,5	324,0
138 077 01	Windhagen	4 294	15 906,9	3 704,45	4,0	460,8	17 477,1	13 490,1	1 624,8	313,4
138 080 01	Buchholz (Ww.)	4 714	4 285,0	909,00	11,7	422,2	3 022,4	2 395,6	1 333,9	102,8
138 000 02	VG Bad Hönningen	11 852	7 801,5	658,24	22,6	1 163,7	4 070,7	3 226,5	3 066,8	275,4
138 004 02	Bad Hönningen, St.	5 710	5 182,1	907,55	3,9	665,3	3 562,3	2 823,5	1 470,8	197,6
138 024 02	Hammerstein	365	146,0	400,03	3,5	21,8	57,6	45,7	72,5	1,5
138 038 02	Leutesdorf	1 841	752,5	408,75	9,5	131,2	104,0	82,5	511,2	14,2
138 063 02	Rheinbrohl	3 936	1 720,9	437,22	5,7	345,4	346,8	274,9	1 012,3	62,1
138 000 03	VG Dierdorf	11 182	7 460,4	667,18	34,6	990,6	4 463,1	3 511,1	2 587,4	258,0
138 012 03	Dierdorf, St.	5 941	3 246,8	546,51	20,9	569,6	1 604,2	1 269,6	1 229,9	114,8
138 023 03	Großmaiseid	2 432	2 725,5	1 120,70	5,9	209,6	2 264,0	1 777,9	607,2	112,6
138 031 03	Isenburg	665	277,3	417,03	1,9	45,2	11,0	8,7	214,1	3,1
138 034 03	Kleinmaiseid	1 339	845,4	631,34	2,2	116,0	469,9	365,9	330,0	20,9
138 069 03	Stebach	330	105,9	320,91	0,8	23,7	9,0	7,1	68,7	2,6
138 201 03	Marienhausen	475	259,5	546,35	2,9	26,5	105,1	81,8	137,5	3,9
138 000 04	VG Linz am Rhein	18 754	17 930,4	956,09	22,8	1 687,2	12 246,0	9 468,0	5 981,1	727,8
138 009 04	Dattenberg	1 613	1 093,5	677,93	3,0	135,2	619,4	492,3	415,5	43,4
138 037 04	Leubsdorf	1 694	699,5	412,95	2,4	152,5	57,5	45,5	485,1	7,6
138 041 04	Linz am Rhein, St.	5 976	4 675,7	782,41	3,8	566,2	2 486,5	1 919,3	1 936,2	240,5
138 055 04	Ockenfels	1 111	503,1	452,86	2,5	95,2	39,8	31,0	366,1	5,3
138 068 04	Skt. Katharinen (LK Neuwied)	3 595	3 183,0	885,39	5,0	277,8	2 039,9	1 574,5	1 067,4	248,3
138 075 04	Vettelschoß	3 340	7 076,4	2 118,67	2,8	362,7	6 875,2	5 306,8	1 229,4	166,7
138 501 04	Kasbach-Ohlenberg	1 425	699,3	490,71	3,4	97,5	127,7	98,6	481,4	16,0
138 000 05	VG Puderbach	15 015	7 572,5	504,33	53,9	1 407,6	2 883,2	2 281,5	3 334,2	271,9
138 011 05	Dernbach	1 036	1 435,6	1 385,70	3,6	163,2	1 258,8	996,2	240,2	21,2
138 013 05	Döttesfeld	654	227,8	348,33	2,6	48,6	13,3	10,5	149,7	1,9
138 014 05	Dürrholz	1 294	558,3	431,46	3,1	110,9	187,8	148,6	271,4	9,6
138 025 05	Hanroth	659	211,0	320,13	1,4	48,7	31,7	25,1	122,5	5,8
138 027 05	Harschbach	433	181,1	418,32	1,6	27,6	49,9	38,8	104,9	7,5
138 040 05	Linkenbach	484	198,0	409,10	3,0	34,4	30,3	24,5	121,9	1,2
138 048 05	Niederhofen	363	109,1	300,51	0,7	26,6	7,1	5,7	73,2	2,3
138 050 05	Niederwambach	509	194,6	382,23	2,6	35,6	49,4	38,4	96,4	3,7
138 052 05	Oberdreis	913	350,0	383,37	7,7	70,6	53,2	42,1	186,3	13,6
138 057 05	Puderbach	2 285	1 242,8	543,90	5,6	260,7	375,2	297,0	584,1	70,9
138 058 05	Ratzert	229	83,4	364,33	1,5	18,3	1,1	0,8	58,2	0,3
138 059 05	Raubach	1 981	1 236,9	624,36	2,8	240,9	536,0	424,2	432,4	117,5
138 064 05	Rodenbach bei Puderbach	654	205,3	313,97	2,4	47,8	5,4	4,2	140,7	1,2
138 070 05	Steimel	1 317	495,9	376,51	2,7	119,7	95,3	76,0	276,3	5,0
138 074 05	Urbach	1 578	636,1	403,09	7,5	110,8	173,6	137,4	345,7	8,6
138 078 05	Woldert	626	206,7	330,17	5,1	43,1	15,2	12,1	130,4	1,5
138 000 06	VG Rengsdorf	16 565	11 159,7	673,69	32,5	1 815,0	4 593,4	3 646,7	5 128,8	379,4
138 002 06	Anhausen	1 341	926,6	690,99	4,4	178,1	178,6	141,5	443,2	144,6
138 005 06	Bonefeld	968	440,3	454,82	3,6	83,4	89,7	71,1	261,5	13,2
138 015 06	Ehlscheid	1 275	663,3	520,20	2,5	148,0	115,8	91,8	398,1	6,7
138 026 06	Hardert	855	336,2	393,20	2,1	80,4	16,8	13,3	225,9	3,8
138 030 06	Hümmerich	768	335,9	437,39	- 1,2	66,6	30,8	24,4	230,9	4,2
138 036 06	Kurtscheid	983	732,5	745,14	1,7	125,9	323,0	256,1	312,7	29,1
138 042 06	Meinborn	497	230,5	463,85	2,9	38,4	6,7	5,3	171,1	1,9
138 043 06	Melsbach	2 102	1 544,1	734,58	1,6	209,8	629,1	498,6	810,5	15,9
138 053 06	Oberhonnefeld-Gierend	1 004	719,6	716,75	1,8	109,3	455,8	361,2	219,4	17,5
138 054 06	Oberraden	648	389,1	600,40	3,1	54,6	151,7	118,2	197,5	4,3
138 061 06	Rengsdorf	2 635	2 724,2	1 033,85	2,4	393,3	1 743,3	1 389,8	850,2	80,7
138 066 06	Rütscheid	795	394,1	495,76	1,8	72,6	61,5	48,7	249,3	6,4
138 071 06	Straßenhaus	1 960	1 207,2	615,94	4,7	196,2	478,0	378,8	565,0	42,1
138 072 06	Thalhausen	734	516,2	703,21	1,3	58,4	312,7	247,8	193,6	8,9

30 Steuereinnahmen, Realsteuerhebesätze, Realsteueraufbringungskraft und Steuereinnahmekraft der Gemeinden 2007

Gem.-Schl.-Nr.	Landkreis Verbandsgemeinde Gemeinde	Realsteuerhebesätze			Realsteueraufbringungskraft				Steuereinnahmekraft der Gemeinden <sup>2)</sup>		Steuereinnahmekraft der Gemeinden <sup>2)</sup> zuzüglich Schlüsselzuweisung <sup>3)</sup>		
		Grundsteuer		Gewerbesteuer	insgesamt	Grundsteuer	Gewerbesteuer	1 000 EUR	EUR je Einw.	1 000 EUR	EUR je Einw.	1 000 EUR	EUR je Einw.
		A	B										
		%			1 000 EUR	EUR je Einw.	EUR je Einw.	EUR je Einw.	1 000 EUR	EUR je Einw.	1 000 EUR	EUR je Einw.	
<b>noch: LK Neuwied</b>													
138 000 01	VG Asbach	256	286	329	30 623,5	1 352,09	120,10	1 231,99	32 729,4	1 445,07	33 098,2	1 461,36	
138 003 01	Asbach	255	290	356	1 643,9	232,28	106,47	125,81	3 504,3	495,16	3 873,1	547,28	
138 044 01	Neustadt (Wied)	269	317	352	4 688,3	714,24	122,98	591,26	6 172,7	940,39	6 172,7	940,39	
138 077 01	Windhagen	220	240	320	20 643,6	4 807,54	152,34	4 655,20	18 594,7	4 330,40	18 594,7	4 330,40	
138 080 01	Buchholz (Ww.)	255	290	352	3 647,8	773,82	107,17	666,65	4 457,7	945,64	4 457,7	945,64	
138 000 02	VG Bad Hönningen	299	331	352	5 442,0	459,17	102,04	357,12	7 940,0	669,93	8 913,4	752,06	
138 004 02	Bad Hönningen, St.	290	340	352	4 369,2	765,18	116,51	648,68	5 298,8	927,98	5 501,3	963,44	
138 024 02	Hammerstein	290	320	352	86,4	236,79	72,70	164,10	148,5	406,78	170,7	467,79	
138 038 02	Leutesdorf	320	320	352	255,2	138,62	79,87	58,75	759,0	412,29	1 067,4	579,78	
138 063 02	Rheinbrohl	280	320	352	731,2	185,78	94,15	91,62	1 733,7	440,47	2 174,0	552,34	
138 000 03	VG Dierdorf	266	308	342	5 897,6	527,42	100,56	426,86	7 791,1	696,75	8 316,3	743,72	
138 012 03	Dierdorf, St.	270	320	350	2 301,2	387,33	104,98	282,36	3 311,3	557,36	3 616,6	608,76	
138 023 03	Großmaiseid	260	290	340	2 688,0	1 105,25	103,13	1 002,12	2 921,7	1 201,37	2 921,7	1 201,37	
138 031 03	Isenburg	280	320	350	61,3	92,11	74,78	17,33	276,2	415,29	368,5	554,09	
138 034 03	Kleinmaiseid	260	290	330	658,7	491,91	102,73	389,18	905,7	676,40	905,7	676,40	
138 069 03	Stebach	250	290	350	38,0	115,06	86,66	28,40	107,4	325,49	189,7	574,77	
138 201 03	Marienhausen	255	290	330	150,6	317,09	71,77	245,32	268,7	565,78	314,1	661,28	
138 000 04	VG Linz am Rhein	252	271	321	16 109,5	858,99	113,66	745,33	20 040,5	1 068,60	20 375,8	1 086,48	
138 009 04	Dattenberg	255	290	330	847,8	525,58	99,71	425,86	1 179,6	731,34	1 206,7	748,13	
138 037 04	Leubsdorf	270	320	350	223,7	132,06	96,60	35,47	704,4	415,84	887,9	524,14	
138 041 04	Linz am Rhein, St.	240	270	320	3 557,2	595,26	119,36	475,89	5 166,8	864,59	5 185,2	867,67	
138 055 04	Ockenfels	270	290	330	157,8	141,99	102,25	39,74	520,3	468,34	589,9	530,96	
138 068 04	Skt. Katharinen (LK Neuwied)	240	240	320	2 730,4	759,49	110,50	648,99	3 580,7	996,02	3 580,7	996,02	
138 075 04	Vettelschoß	240	270	320	8 320,9	2 491,30	136,94	2 354,35	8 148,6	2 439,71	8 148,6	2 439,71	
138 501 04	Kasbach-Ohlenberg	270	270	320	271,8	190,71	88,18	102,53	740,0	519,32	776,7	545,09	
138 000 05	VG Puderbach	280	317	350	4 571,3	304,45	103,56	200,89	7 575,7	504,54	9 646,2	642,44	
138 011 05	Dernbach	280	320	350	1 492,4	1 440,50	169,95	1 270,55	1 491,3	1 439,45	1 491,3	1 439,45	
138 013 05	Döttesfeld	280	320	350	67,9	103,75	82,50	21,26	216,7	331,36	345,1	527,60	
138 014 05	Dürrholz	280	320	350	316,6	244,70	92,94	151,77	558,4	431,56	748,3	578,32	
138 025 05	Hanroth	269	300	350	89,4	135,72	85,47	50,26	211,1	320,38	301,9	458,13	
138 027 05	Harschbach	269	317	330	86,5	199,67	71,92	127,75	187,9	433,90	222,4	513,73	
138 040 05	Linkenbach	280	320	380	68,6	141,65	81,33	60,33	185,8	383,91	272,7	563,50	
138 048 05	Niederhofen	280	320	350	36,3	99,95	79,37	20,58	110,3	303,78	202,8	558,79	
138 050 05	Niederwambach	255	290	330	99,1	194,62	87,08	107,54	188,3	369,90	213,0	418,50	
138 052 05	Oberdreis	300	320	350	137,5	150,57	89,68	60,89	326,3	357,35	513,1	561,95	
138 057 05	Puderbach	280	320	350	673,4	294,71	122,99	171,72	1 250,2	547,12	1 666,4	729,30	
138 058 05	Ratzert	280	320	350	22,0	96,22	91,35	4,87	80,3	350,84	127,0	554,63	
138 059 05	Raubach	280	320	350	817,8	412,83	129,90	282,94	1 255,9	634,00	1 255,9	634,00	
138 064 05	Rodenbach bei Puderbach	255	290	330	64,5	98,57	89,40	9,17	205,1	313,63	374,9	573,17	
138 070 05	Steimel	280	320	360	226,1	171,65	98,11	73,54	488,0	370,55	765,4	581,19	
138 074 05	Urbach	290	320	350	306,0	193,92	78,88	115,04	624,1	395,53	874,2	553,98	
138 078 05	Woldert	269	317	350	67,3	107,54	82,09	25,44	196,0	313,04	271,7	433,96	
138 000 06	VG Rengsdorf	268	316	354	6 721,6	405,77	119,24	286,53	11 283,1	681,14	11 948,0	721,28	
138 002 06	Anhausen	269	317	352	380,2	283,54	145,08	138,46	931,0	694,27	931,0	694,27	
138 005 06	Bonefeld	269	317	352	185,9	192,05	95,75	96,30	442,1	456,68	502,2	518,81	
138 015 06	Ehlscheid	269	317	352	280,8	220,25	125,81	94,45	661,5	518,85	731,7	573,87	
138 026 06	Hardert	269	317	352	105,5	123,38	102,92	20,46	331,7	387,92	425,3	497,43	
138 030 06	Hümmerich	269	317	352	101,7	132,42	90,73	41,69	330,4	430,22	424,0	552,08	
138 036 06	Kurtscheid	269	317	352	471,9	480,05	138,34	341,71	746,7	759,66	746,7	759,66	
138 042 06	Meinborn	269	317	352	50,9	102,45	88,51	13,93	222,6	447,86	279,7	562,85	
138 043 06	Melsbach	269	317	352	879,5	418,39	107,20	311,19	1 575,4	749,50	1 575,4	749,50	
138 053 06	Oberhonnefeld-Gierend	269	317	352	592,3	589,94	117,94	472,00	734,7	731,73	734,7	731,73	
138 054 06	Oberraden	255	290	330	235,4	363,32	103,63	259,69	403,6	622,84	403,6	622,84	
138 061 06	Rengsdorf	269	317	360	2 194,3	832,74	160,11	672,62	2 771,6	1 051,86	2 960,9	1 123,69	
138 066 06	Rütscheid	269	317	352	143,2	180,14	99,73	80,41	386,2	485,74	454,9	572,20	
138 071 06	Straßenhaus	269	317	352	711,2	362,85	109,29	253,56	1 219,1	622,01	1 219,1	622,01	
138 072 06	Thalhausen	269	317	352	388,8	529,69	86,75	442,94	526,5	717,27	558,6	761,10	

30 Steuereinnahmen, Realsteuerhebesätze, Realsteueraufbringungskraft und Steuereinnahmekraft der Gemeinden 2007

Gem.-Schl.-Nr.	Landkreis Verbandsgemeinde Gemeinde	Bevölkerung am 30.06.2007	Steuereinnahmen insgesamt (netto)			Einnahmen aus der / dem					
						Grundsteuer		Gewerbsteuer		Gemeindeanteil an der	
						A	B	Auf- kommen (brutto)	Ein- nahmen (netto) <sup>1)</sup>	Ein- kommen- steuer	Umsatz- steuer
						1 000 EUR					
<b>noch: LK Neuwied</b>											
138 000 07	VG Unkel	13 131	9 187,1	699,65	15,6	1 510,9	3 580,9	2 834,1	4 519,8	267,4	
138 008 07	Bruchhausen	931	734,3	788,70	4,2	84,1	421,4	333,5	301,6	8,0	
138 019 07	Erpel	2 601	1 173,1	451,01	4,4	223,7	193,7	153,3	762,3	22,2	
138 062 07	Rheinbreitbach	4 576	4 114,0	899,04	2,5	615,7	1 949,5	1 542,9	1 820,7	116,3	
138 073 07	Unkel, St.	5 023	3 165,7	630,25	4,5	587,4	1 016,4	804,4	1 635,2	120,9	
138 000 08	VG Waldbreitbach	9 477	4 559,0	481,06	15,0	859,0	1 268,4	1 005,3	2 517,3	126,8	
138 006 08	Breitscheid	2 260	1 253,1	554,48	3,2	208,9	532,4	422,0	549,8	54,3	
138 007 08	Hausen (Wied)	1 969	699,3	355,17	4,5	138,1	173,4	137,4	398,4	16,4	
138 010 08	Datzeroth	242	113,6	469,59	1,2	23,8	33,1	26,2	61,2	0,4	
138 047 08	Niederbreitbach	1 573	617,6	392,65	2,1	139,1	45,9	36,3	429,7	6,7	
138 065 08	Roßbach	1 505	862,0	572,73	2,1	144,8	246,1	195,1	508,7	7,1	
138 076 08	Waldbreitbach	1 928	1 013,3	525,56	2,0	204,3	237,4	188,2	569,5	42,0	
140 000 00	<b>LK Rhein-Hunsrück-Kreis</b>	104 851	72 962,0	695,86	690,6	9 981,9	39 541,2	31 346,1	27 553,4	2 372,1	
140 501 00	Boppard, St.	16 175	18 360,8	1 135,14	23,4	1 670,7	14 514,8	11 504,2	4 571,2	499,5	
140 000 02	VG Emmelshausen	14 743	8 347,1	566,17	81,0	1 378,9	2 888,1	2 283,0	4 189,1	236,9	
140 005 02	Badenhard	142	49,6	349,35	3,3	10,2	3,2	2,5	28,5	0,0	
140 014 02	Bickenbach	360	140,5	390,27	5,4	25,1	35,3	27,7	74,0	1,4	
140 016 02	Birkheim	135	20,1	149,13	1,2	14,5	- 52,5	- 41,5	38,7	0,6	
140 031 02	Dörth	538	826,6	1 536,42	1,5	104,1	678,1	536,6	132,0	48,4	
140 036 02	Emmelshausen	4 808	2 674,3	556,21	7,5	493,6	723,3	572,4	1 508,9	74,5	
140 043 02	Gondershausen	1 286	645,3	501,81	6,2	93,7	219,1	173,4	333,8	21,1	
140 045 02	Halsenbach	1 278	1 036,1	810,71	7,8	148,7	589,9	466,8	366,6	37,9	
140 047 02	Hausbay	195	187,6	961,93	2,1	16,0	148,3	116,5	48,7	1,1	
140 060 02	Hungenroth	240	121,9	507,98	2,8	22,1	10,9	8,7	81,3	2,8	
140 063 02	Karbach	556	196,4	353,30	4,1	35,4	5,6	4,5	146,4	0,4	
140 075 02	Kratzenburg	389	196,4	504,95	3,6	30,7	44,7	35,4	121,9	1,1	
140 084 02	Leiningen	797	326,2	409,29	3,2	64,8	97,9	76,9	170,4	6,3	
140 087 02	Lingerhahn	476	197,7	415,43	1,7	34,8	45,7	35,6	110,8	5,8	
140 089 02	Maisborn	133	69,4	521,58	1,5	9,0	22,2	17,4	38,1	0,9	
140 093 02	Mermuth	295	128,8	436,54	3,8	23,8	5,2	4,2	89,8	2,0	
140 098 02	Mühlpfad	69	24,3	352,78	1,6	4,8	- 0,0	- 0,0	16,2	0,1	
140 102 02	Ney	378	169,0	447,02	4,1	27,6	- 0,9	- 0,7	129,7	2,3	
140 108 02	Niedert	129	80,9	627,18	2,4	12,5	20,1	15,8	36,9	10,7	
140 110 02	Norath	450	201,7	448,28	1,8	32,0	31,8	25,1	135,6	1,6	
140 117 02	Pfalzfeld	591	429,4	726,60	1,7	71,7	225,3	178,2	153,7	10,9	
140 140 02	Schwall	333	137,1	411,83	1,1	24,6	5,8	4,5	102,3	2,0	
140 149 02	Thörlingen	147	55,6	377,97	1,2	9,4	4,2	3,3	36,4	1,0	
140 156 02	Utzenhain	122	54,8	449,02	2,3	7,2	1,2	1,0	34,8	0,2	
140 201 02	Beulich	507	223,6	441,00	5,9	35,9	19,3	15,3	144,8	1,4	
140 205 02	Morshausen	389	153,7	395,06	3,5	26,8	4,4	3,5	108,8	2,1	
140 000 03	VG Kastellaun	14 997	8 722,7	581,63	115,5	1 275,4	4 064,0	3 214,0	3 690,2	389,4	
140 001 03	Alterkülz	442	439,1	993,46	5,9	33,4	366,9	290,4	96,7	10,8	
140 009 03	Bell (Hunsrück)	1 523	523,8	343,93	22,4	88,4	72,1	57,1	336,4	14,8	
140 010 03	Beltheim	2 026	967,9	477,74	17,1	146,4	318,3	251,8	512,5	32,6	
140 018 03	Braunshorn	600	267,5	445,86	6,2	39,7	87,9	69,6	148,5	1,1	
140 021 03	Buch	938	338,7	361,04	9,2	54,5	41,4	32,7	230,9	8,4	
140 042 03	Gödenroth	484	171,3	353,84	6,3	31,5	7,8	6,2	122,5	2,2	
140 046 03	Hasselbach	181	53,3	294,49	4,0	9,8	2,2	1,7	36,4	0,9	
140 055 03	Hollnich	312	115,5	370,09	2,1	20,3	8,6	6,8	82,7	2,1	
140 064 03	Kastellaun, St.	5 143	3 138,8	610,30	2,5	579,3	1 471,8	1 173,2	1 226,8	150,5	
140 073 03	Korweiler	88	34,6	393,43	2,1	4,2	2,0	1,6	26,5	0,1	
140 095 03	Michelbach	171	68,1	398,16	3,1	9,1	1,6	1,3	53,8	0,6	
140 131 03	Roth	261	75,1	287,88	3,9	12,9	3,1	2,4	54,5	0,5	
140 147 03	Spesenroth	152	55,4	364,45	4,3	7,7	3,7	3,0	39,4	0,9	
140 153 03	Uhler	392	120,5	307,37	4,7	20,3	12,7	10,1	84,3	0,2	
140 202 03	Dommershausen	1 158	1 763,6	1 522,94	13,7	100,1	1 601,7	1 257,8	337,2	52,3	
140 204 03	Mastershausen	1 126	589,6	523,65	8,2	118,0	62,2	48,4	301,0	111,4	

30 Steuereinnahmen, Realsteuerhebesätze, Realsteueraufbringungskraft und Steuereinnahmekraft der Gemeinden 2007

Gem.-Schl.-Nr.	Landkreis Verbandsgemeinde Gemeinde	Realsteuerhebesätze			Realsteueraufbringungskraft				Steuereinnahmekraft der Gemeinden <sup>2)</sup>		Steuereinnahmekraft der Gemeinden <sup>2)</sup> zuzüglich Schlüsselzuweisung <sup>3)</sup>	
		Grundsteuer		Gewerbesteuer	insgesamt		Grundsteuer	Gewerbesteuer	1 000 EUR	EUR je Einw.	1 000 EUR	EUR je Einw.
		A	B		1 000 EUR	EUR je Einw.						
		%			1 000 EUR	EUR je Einw.	EUR je Einw.	EUR je Einw.	1 000 EUR	EUR je Einw.	1 000 EUR	EUR je Einw.
<b>noch: LK Neuwied</b>												
138 000 07	VG Unkel	291	346	350	5 237,1	398,83	113,66	285,17	9 277,5	706,54	9 617,5	732,43
138 008 07	Bruchhausen	280	330	350	531,1	570,46	97,13	473,33	752,9	808,65	752,9	808,65
138 019 07	Erpel	300	330	350	435,9	167,58	89,71	77,87	1 180,0	453,66	1 369,3	526,43
138 062 07	Rheinbreitbach	280	350	350	2 635,7	575,98	130,49	445,49	4 166,2	910,44	4 166,2	910,44
138 073 07	Unkel, St.	300	350	350	1 634,4	325,39	113,79	211,59	3 178,5	632,79	3 329,2	662,79
138 000 08	VG Waldbreitbach	279	320	352	2 241,7	236,54	97,38	139,16	4 622,7	487,78	5 448,0	574,87
138 006 08	Breitscheid	280	320	352	777,5	344,02	99,06	244,96	1 271,1	562,45	1 271,1	562,45
138 007 08	Hausen (Wied)	280	320	352	330,7	167,97	76,40	91,57	709,5	360,35	1 072,7	544,81
138 010 08	Datzeroth	269	317	352	61,0	252,27	110,09	142,18	115,8	478,31	140,1	578,86
138 047 08	Niederbreitbach	280	320	352	196,7	125,08	94,76	30,31	623,6	396,43	833,0	529,53
138 065 08	Roßbach	280	320	352	411,1	273,14	103,08	170,06	875,8	581,92	875,8	581,92
138 076 08	Waldbreitbach	280	320	352	464,6	240,98	112,94	128,04	1 026,9	532,63	1 255,3	651,11
140 000 00	<b>LK Rhein-Hunsrück-Kreis</b>	282	316	352	52 445,7	500,19	108,36	391,84	74 176,3	707,44	82 988,1	791,49
140 501 00	Boppard, St.	269	317	352	16 898,3	1 044,72	111,66	933,06	18 958,4	1 172,08	19 230,5	1 188,90
140 000 02	VG Emmelshausen	270	312	349	4 612,4	312,86	107,14	205,71	8 433,4	572,03	9 461,2	641,75
140 005 02	Badenhard	260	300	350	18,6	130,66	107,03	23,63	46,4	327,10	90,6	638,27
140 014 02	Bickenbach	270	310	340	71,0	197,36	91,79	105,57	138,9	385,77	159,3	442,47
140 016 02	Birkheim	260	300	350	- 37,3	- 276,47	130,11	- 406,59	12,9	95,75	12,9	95,75
140 031 02	Dörth	270	305	350	826,0	1 535,30	217,32	1 317,97	864,8	1 607,50	864,8	1 607,50
140 036 02	Emmelshausen	280	320	350	1 285,3	267,33	110,02	157,31	2 717,9	565,30	2 894,4	602,00
140 043 02	Gondershausen	270	305	350	339,5	263,97	85,81	178,16	648,6	504,38	648,6	504,38
140 045 02	Halsenbach	270	310	350	787,1	615,92	133,26	482,66	1 068,6	836,13	1 068,6	836,13
140 047 02	Hausbay	270	300	340	179,9	922,52	103,62	818,90	197,8	1 014,61	197,8	1 014,61
140 060 02	Hungenroth	280	305	350	38,8	161,57	113,91	47,66	120,6	502,48	143,3	596,90
140 063 02	Karbach	270	310	350	48,8	87,85	77,24	10,60	194,5	349,84	274,9	494,47
140 075 02	Kratzenburg	280	320	350	82,9	212,98	92,74	120,24	196,5	505,21	219,9	565,21
140 084 02	Leiningen	270	300	340	181,8	228,07	95,84	132,23	337,5	423,52	490,9	615,94
140 087 02	Lingerhahn	250	290	330	93,2	195,74	89,26	106,49	199,6	419,37	290,4	610,11
140 089 02	Maisborn	270	300	340	35,7	268,33	88,69	179,64	70,0	526,34	76,5	575,29
140 093 02	Mermuth	270	317	352	34,8	117,80	99,34	18,46	125,5	425,40	163,8	555,11
140 098 02	Mühlpfad	260	310	350	6,9	100,45	100,83	- 0,38	23,2	336,55	40,5	586,75
140 102 02	Ney	270	305	340	33,9	89,68	92,35	- 2,67	166,1	439,40	195,8	518,10
140 108 02	Niedert	270	310	340	37,8	292,96	125,36	167,60	81,1	628,47	81,1	628,47
140 110 02	Norath	270	310	350	70,0	155,51	81,68	73,83	200,6	445,71	263,0	584,50
140 117 02	Pfalzfeld	270	320	350	313,2	529,93	131,25	398,68	430,8	728,90	443,7	750,69
140 140 02	Schwall	270	300	340	35,0	105,24	86,60	18,64	138,1	414,67	191,5	575,10
140 149 02	Thörlingen	270	310	340	16,0	109,05	78,15	30,90	52,6	357,71	80,5	547,38
140 156 02	Utzenhain	270	300	350	11,9	97,23	86,82	10,41	46,6	381,93	67,4	552,05
140 201 02	Beulich	270	320	360	63,7	125,55	86,94	38,61	205,9	406,18	289,9	571,85
140 205 02	Morshausen	270	305	340	38,1	97,93	85,69	12,24	148,1	380,68	211,1	542,73
140 000 03	VG Kastellaun	270	314	349	5 753,5	383,64	99,57	284,07	8 983,1	598,99	10 541,7	702,92
140 001 03	Alterkülz	270	320	350	425,2	962,05	93,90	868,15	456,2	1 032,11	481,3	1 088,94
140 009 03	Bell (Hunsrück)	270	320	350	192,4	126,35	76,85	49,51	528,7	347,16	851,5	559,08
140 010 03	Beltheim	270	320	350	505,6	249,54	85,23	164,31	984,1	485,75	1 261,9	622,83
140 018 03	Braunshorn	270	320	350	140,4	233,98	80,78	153,20	271,6	452,62	287,4	479,06
140 021 03	Buch	300	320	350	109,6	116,81	70,70	46,11	340,3	362,77	515,8	549,91
140 042 03	Gödenroth	270	320	350	48,1	99,31	82,52	16,80	171,2	353,62	271,0	559,93
140 046 03	Hasselbach	270	320	350	16,8	92,88	80,17	12,72	53,7	296,62	108,4	598,66
140 055 03	Hollnich	270	320	350	32,7	104,72	76,01	28,71	115,7	370,81	153,8	492,84
140 064 03	Kastellaun, St.	270	317	360	2 116,6	411,56	120,61	290,95	3 195,3	621,29	3 454,1	671,62
140 073 03	Korweiler	270	320	350	8,6	98,15	74,73	23,42	34,8	394,94	52,0	590,39
140 095 03	Michelbach	270	320	350	14,5	85,07	75,12	9,95	68,7	401,56	90,7	530,20
140 131 03	Roth	270	320	350	20,9	79,95	67,69	12,26	75,2	288,17	147,0	563,24
140 147 03	Spesenroth	270	320	350	16,6	109,02	83,28	25,74	56,1	368,83	91,5	602,09
140 153 03	Uhler	255	290	350	42,1	107,47	73,53	33,94	124,0	316,27	225,5	575,21
140 202 03	Dommershausen	270	310	340	1 847,8	1 595,69	106,73	1 488,97	1 893,4	1 635,07	1 893,4	1 635,07
140 204 03	Mastershausen	255	290	330	215,6	191,44	130,20	61,24	614,3	545,52	656,5	583,02

30 Steuereinnahmen, Realsteuerhebesätze, Realsteueraufbringungskraft und Steuereinnahmekraft der Gemeinden 2007

Gem.-Schl.-Nr.	Landkreis Verbandsgemeinde Gemeinde	Bevölkerung am 30.06.2007	Steuereinnahmen insgesamt (netto)		Einnahmen aus der / dem					
					Grundsteuer		Gewerbsteuer		Gemeindeanteil an der	
					A	B	Auf- kommen (brutto)	Ein- nahmen (netto) <sup>1)</sup>	Ein- kommen- steuer	Umsatz- steuer
Anzahl	1 000 EUR	EUR je Einw.	1 000 EUR							

noch: LK Rhein-Hunsrück-Kreis

140 000 04	VG Kirchberg (Hunsrück)	20 390	12 087,6	592,82	184,7	1 885,7	6 259,4	4 958,4	4 430,6	381,4
140 006 04	Bärenbach	458	385,0	840,62	2,9	69,6	268,3	215,4	89,2	3,1
140 007 04	Belg	137	46,4	338,72	3,5	5,5	1,4	1,1	32,1	0,1
140 024 04	Büchenbeuren	1 688	814,0	482,21	4,2	226,6	293,8	228,8	331,5	21,3
140 028 04	Dickenschied	768	276,4	359,88	6,5	43,7	14,1	11,0	209,1	4,7
140 029 04	Dill	193	76,2	394,88	7,5	10,7	3,8	3,2	47,7	0,0
140 030 04	Dillendorf	616	159,2	258,52	2,7	33,0	2,7	2,2	114,5	0,7
140 040 04	Gehlweiler	269	96,1	357,40	1,1	12,8	21,1	16,4	58,1	0,9
140 041 04	Gemünden	1 263	579,3	458,63	5,2	106,3	190,1	149,3	293,7	21,4
140 044 04	Hahn	172	69,5	404,05	3,0	13,8	7,5	5,8	43,0	0,3
140 048 04	Hecken	125	48,1	385,06	3,6	4,6	0,7	0,6	33,0	0,6
140 049 04	Heinzenbach	429	182,1	424,41	3,9	26,5	26,8	20,8	120,8	4,5
140 050 04	Henau	176	158,5	900,74	2,5	9,6	135,8	107,5	34,6	3,6
140 053 04	Hirschfeld (Hunsrück)	338	136,1	402,71	4,6	28,9	33,0	26,1	61,7	4,4
140 062 04	Kappel	524	162,6	310,28	9,7	30,1	3,0	2,4	104,7	2,1
140 067 04	Kirchberg (Hunsrück), St.	3 721	2 895,6	778,17	15,7	408,6	1 702,5	1 342,3	913,4	194,5
140 071 04	Kludenbach	114	35,1	307,93	3,3	7,3	2,7	2,1	17,0	0,4
140 081 04	Laufersweiler	855	397,2	464,61	5,5	50,7	210,6	162,7	160,6	7,1
140 082 04	Lautzenhausen	400	2 337,0	5 842,46	2,5	180,2	2 599,5	2 072,5	71,4	9,2
140 086 04	Lindschied	200	87,1	435,51	3,2	14,2	18,6	14,5	43,9	4,6
140 090 04	Maitzborn	128	45,5	355,13	4,2	7,5	14,6	11,7	21,5	0,0
140 094 04	Metzenhausen	136	46,2	339,65	2,6	6,4	1,1	0,8	31,5	0,2
140 105 04	Nieder Kostenz	214	64,1	299,62	4,2	10,2	2,4	1,9	44,2	0,3
140 107 04	Niedersohren	451	156,0	345,96	3,2	22,4	14,8	11,4	112,1	0,5
140 109 04	Niederweiler	407	230,3	565,83	4,9	23,7	141,3	110,0	79,3	2,2
140 111 04	Ober Kostenz	272	115,6	425,17	5,9	13,1	29,5	22,8	64,4	1,0
140 120 04	Raversbeuren	132	37,7	285,26	5,7	7,5	1,1	0,8	22,5	0,0
140 122 04	Reckershausen	379	144,7	381,69	5,9	27,6	30,5	23,7	75,8	2,8
140 128 04	Rödelhausen	169	40,8	241,66	3,1	8,1	0,9	0,7	24,3	1,3
140 129 04	Rödern	212	80,9	381,80	2,2	11,2	8,5	6,6	59,0	1,2
140 130 04	Rohrbach	184	73,9	401,44	4,4	8,3	1,9	1,5	56,6	0,4
140 135 04	Schlierschied	192	154,8	806,30	4,2	15,0	91,2	71,0	48,5	7,3
140 141 04	Schwarzen	148	47,4	320,15	3,3	5,4	0,8	0,6	34,5	0,3
140 145 04	Sohren	3 387	1 338,8	395,28	7,3	356,3	312,9	252,8	633,8	73,8
140 146 04	Sohrschied	95	40,7	428,29	2,3	5,0	1,9	1,5	23,7	0,3
140 151 04	Todenroth	90	36,9	410,16	1,8	6,0	14,0	10,9	15,3	0,2
140 154 04	Unzenberg	445	135,2	303,80	6,6	23,6	3,0	2,4	99,8	1,2
140 159 04	Wahlenau	229	60,4	263,71	4,0	11,1	- 1,3	- 1,0	39,6	0,2
140 163 04	Womrath	223	96,3	431,97	5,5	10,3	6,2	4,8	53,0	0,5
140 164 04	Woppenroth	288	138,4	480,63	8,2	16,5	47,7	38,5	70,9	3,0
140 165 04	Würrich	163	61,4	376,52	4,1	7,9	0,2	0,2	40,4	1,0
140 000 05	VG Rheinböllen	10 208	7 043,0	689,95	72,7	794,7	3 702,0	2 932,9	3 049,0	166,7
140 003 05	Argenthal	1 621	814,8	502,65	16,2	112,6	242,8	192,4	463,1	24,8
140 011 05	Benzweiler	215	71,6	332,86	3,6	11,9	1,4	1,1	54,2	0,1
140 027 05	Dichtelbach	734	246,8	336,25	4,3	40,2	16,2	12,9	187,3	0,6
140 035 05	Ellern (Hunsrück)	855	453,0	529,78	7,2	69,6	23,8	18,8	329,0	26,6
140 037 05	Erbach	256	120,3	469,73	1,5	19,3	29,3	23,2	74,7	0,5
140 068 05	Kisselbach	571	366,8	642,40	6,9	38,3	176,9	138,9	176,9	4,5
140 085 05	Liebshausen	511	316,1	618,57	4,2	33,1	115,2	91,3	177,3	7,5
140 096 05	Mörschbach	339	227,8	671,95	4,8	28,8	98,3	77,9	109,9	5,6
140 125 05	Rheinböllen	4 018	3 963,8	986,51	9,8	370,7	2 969,7	2 353,9	1 128,4	93,0
140 127 05	Riesweiler	733	302,1	412,12	8,3	50,4	21,7	17,2	222,2	2,4
140 138 05	Schnorbach	243	117,1	482,00	3,0	13,5	6,3	5,0	94,6	0,0
140 148 05	Steinbach	112	43,0	383,73	3,0	6,3	0,4	0,3	31,5	1,1
140 000 06	VG Sankt Goar-Oberwesel	9 747	5 887,6	604,05	68,8	1 038,9	2 227,2	1 775,5	2 629,3	127,7
140 025 06	Damscheid	691	263,9	381,85	7,5	49,1	32,4	25,8	152,7	5,2
140 080 06	Laudert	433	282,3	651,86	4,6	41,0	109,2	87,1	128,5	5,1
140 104 06	Niederburg	703	296,5	421,82	3,8	53,1	12,1	9,6	211,3	1,7
140 112 06	Oberwesel, St.	3 017	1 654,0	548,22	23,6	374,9	271,9	216,8	901,7	57,3
140 116 06	Perscheid	395	159,6	403,95	4,9	24,5	20,3	16,2	84,3	0,2
140 133 06	Sankt Goar, St.	2 927	1 358,5	464,12	18,6	318,1	183,3	146,1	791,5	31,6

30 Steuereinnahmen, Realsteuerhebesätze, Realsteueraufbringungskraft und Steuereinnahmekraft der Gemeinden 2007

Gem.-Schl.-Nr.	Landkreis Verbandsgemeinde Gemeinde	Realsteuerhebesätze			Realsteueraufbringungskraft				Steuereinnahmekraft der Gemeinden <sup>2)</sup>		Steuereinnahmekraft der Gemeinden <sup>2)</sup> zuzüglich Schlüsselzuweisung <sup>3)</sup>		
		Grundsteuer		Gewerbesteuer	insgesamt	Grundsteuer	Gewerbesteuer	1 000 EUR	EUR je Einw.	1 000 EUR	EUR je Einw.	1 000 EUR	EUR je Einw.
		A	B										
		%			1 000 EUR	EUR je Einw.	EUR je Einw.	EUR je Einw.	1 000 EUR	EUR je Einw.	1 000 EUR	EUR je Einw.	

noch: LK Rhein-Hunsrück-Kreis

140 000 04	VG Kirchberg (Hunsrück)	282	310	351	8 769,2	430,07	110,14	319,94	12 280,2	602,27	14 882,8	729,90
140 006 04	Bärenbach	300	320	370	341,8	746,20	166,65	579,54	381,2	832,26	381,2	832,26
140 007 04	Belg	310	320	350	10,5	76,34	65,36	10,98	42,4	309,17	82,4	601,74
140 024 04	Büchenbeuren	300	300	330	585,1	346,60	153,59	193,01	872,9	517,10	916,8	543,16
140 028 04	Dickenschied	255	290	330	73,9	96,18	75,79	20,39	284,5	370,48	388,3	505,61
140 029 04	Dill	420	420	470	16,7	86,35	71,12	15,23	63,8	330,35	113,2	586,75
140 030 04	Dillendorf	320	320	340	40,3	65,36	60,56	4,80	154,9	251,48	322,2	523,08
140 040 04	Gehlweiler	255	290	330	39,6	147,28	60,22	87,06	93,9	349,20	159,5	592,75
140 041 04	Gemünden	320	320	340	321,5	254,57	92,58	161,99	595,8	471,73	676,6	535,68
140 044 04	Hahn	220	240	320	31,9	185,25	135,52	49,73	73,4	426,98	98,1	570,17
140 048 04	Hecken	260	300	330	9,9	79,45	72,89	6,56	43,4	346,84	75,9	607,46
140 049 04	Heinzenbach	255	290	330	64,9	151,37	82,19	69,18	184,3	429,69	220,9	514,93
140 050 04	Henau	250	290	350	156,1	886,73	79,93	806,80	166,0	942,99	166,0	942,99
140 053 04	Hirschfeld (Hunsrück)	270	320	350	69,8	206,55	104,45	102,10	129,1	381,87	166,8	493,45
140 062 04	Kappel	270	320	350	45,2	86,23	80,16	6,07	151,3	288,81	288,6	550,71
140 067 04	Kirchberg (Hunsrück), St.	320	320	345	2 251,7	605,13	119,74	485,39	2 999,4	806,07	3 099,8	833,06
140 071 04	Kludenbach	270	310	330	14,4	126,68	100,45	26,23	31,2	273,38	66,2	580,75
140 081 04	Laufersweiler	300	300	320	303,2	354,63	72,90	281,73	422,9	494,67	607,6	710,65
140 082 04	Lautzenhausen	240	270	360	2 871,3	7 178,31	571,22	6 607,09	2 424,9	6 062,17	2 424,9	6 062,17
140 086 04	Lindenschied	320	320	330	38,4	192,00	89,02	102,98	82,7	413,72	111,4	557,22
140 090 04	Maitzborn	300	320	370	26,3	205,64	92,75	112,89	45,0	351,58	79,9	624,45
140 094 04	Metzenhausen	280	280	320	11,6	85,15	75,93	9,23	43,1	316,73	78,9	580,41
140 105 04	Nieder Kostenz	300	330	330	17,2	80,50	67,81	12,69	61,2	286,05	107,9	504,12
140 107 04	Niedersohren	270	270	320	48,4	107,22	69,69	37,53	157,6	349,41	251,5	557,60
140 109 04	Niederweiler	255	290	330	189,8	466,23	81,30	384,93	240,0	589,56	240,0	589,56
140 111 04	Ober Kostenz	240	270	320	57,1	209,99	85,75	124,24	115,8	425,63	157,4	578,62
140 120 04	Raversbeuren	260	290	320	16,3	123,15	113,86	9,29	38,5	291,68	75,3	570,53
140 122 04	Reckershausen	255	290	330	72,6	191,53	102,37	89,15	144,5	381,25	235,7	621,81
140 128 04	Rödelhausen	240	260	340	15,1	89,62	83,58	6,04	40,5	239,59	105,9	626,55
140 129 04	Rödern	320	320	330	23,2	109,59	64,94	44,65	81,5	384,40	101,9	480,83
140 130 04	Rohrbach	320	320	320	14,9	81,08	69,21	11,88	71,5	388,54	107,7	585,51
140 135 04	Schlierschied	270	290	330	123,1	641,16	114,35	526,81	158,7	826,60	158,7	826,60
140 141 04	Schwarzen	220	240	320	12,8	86,60	80,49	6,11	47,4	320,20	86,8	586,51
140 145 04	Sohren	330	340	380	661,8	195,40	106,42	88,98	1 309,4	386,58	1 906,3	562,82
140 146 04	Sohrschied	270	290	330	10,3	108,62	86,74	21,88	33,9	357,16	49,7	522,93
140 151 04	Todenroth	255	290	330	24,5	272,53	100,31	172,22	37,0	410,84	55,5	616,59
140 154 04	Unzenberg	320	340	380	32,3	72,56	66,03	6,53	132,7	298,22	227,4	511,07
140 159 04	Wahlenau	240	270	320	17,3	75,62	81,91	- 6,30	57,4	250,71	123,7	540,03
140 163 04	Womrath	255	290	330	25,0	112,12	81,25	30,87	77,2	346,22	121,0	542,67
140 164 04	Woppenroth	310	350	380	69,4	240,83	81,34	159,49	134,1	465,79	159,3	553,28
140 165 04	Würrich	255	290	330	14,0	86,15	84,69	1,46	55,4	339,82	85,8	526,62
140 000 05	VG Rheinböllen	282	305	351	4 808,6	471,06	93,35	377,71	7 255,3	710,74	7 930,1	776,86
140 003 05	Argenthal	270	290	352	400,7	247,19	91,48	155,72	838,2	517,11	1 006,4	620,88
140 011 05	Benzweiler	275	290	352	19,1	88,81	82,00	6,81	73,1	340,02	115,1	535,20
140 027 05	Dichtelbach	270	290	352	68,2	92,94	69,96	22,98	252,7	344,33	360,3	490,88
140 035 05	Ellern (Hunsrück)	290	300	352	110,2	128,92	100,03	28,89	460,9	539,04	468,1	547,49
140 037 05	Erbach	255	290	352	54,6	213,28	94,31	118,96	123,7	483,20	165,1	644,75
140 068 05	Kisselbach	290	290	340	241,8	423,44	89,94	333,51	385,2	674,54	385,2	674,54
140 085 05	Liebshausen	270	300	352	161,6	316,17	81,72	234,45	322,5	631,10	370,7	725,47
140 096 05	Mörschbach	280	290	352	140,6	414,63	113,17	301,46	235,7	695,18	235,7	695,18
140 125 05	Rheinböllen	310	320	352	3 488,4	868,20	99,69	768,51	4 093,9	1 018,89	4 211,3	1 048,10
140 127 05	Riesweiler	300	300	352	87,2	119,03	88,23	30,80	307,4	419,32	406,5	554,59
140 138 05	Schnorbach	265	290	352	25,5	105,03	78,19	26,84	118,9	489,22	139,4	573,78
140 148 05	Steinbach	270	300	352	10,7	95,14	91,45	3,70	43,1	385,13	66,4	592,89
140 000 06	VG Sankt Goar-Oberwesel	336	345	360	3 339,8	342,65	110,34	232,31	5 645,2	579,17	6 514,9	668,40
140 025 06	Damscheid	320	320	360	91,5	132,42	84,73	47,70	242,8	351,40	372,9	539,70
140 080 06	Laudert	290	320	360	158,9	366,87	110,42	256,45	270,3	624,31	270,3	624,31
140 104 06	Niederburg	320	320	360	71,7	101,98	84,50	17,48	282,2	401,48	402,4	572,36
140 112 06	Oberwesel, St.	320	360	360	649,4	215,25	123,61	91,64	1 553,3	514,86	1 722,0	570,77
140 116 06	Perscheid	320	320	360	50,9	128,89	76,72	52,17	131,3	332,47	184,8	467,74
140 133 06	Sankt Goar, St.	400	350	360	506,8	173,15	109,49	63,66	1 292,7	441,66	1 617,0	552,46

30 Steuereinnahmen, Realsteuerhebesätze, Realsteueraufbringungskraft und Steuereinnahmekraft der Gemeinden 2007

Gem.-Schl.-Nr.	Landkreis Verbandsgemeinde Gemeinde	Bevölkerung am 30.06.2007	Steuereinnahmen insgesamt (netto)		Einnahmen aus der / dem					
					Grundsteuer		Gewerbsteuer		Gemeindeanteil an der	
					A	B	Auf- kommen (brutto)	Ein- nahmen (netto) <sup>1)</sup>	Ein- kommen- steuer	Umsatz- steuer
					1 000 EUR					

noch: LK Rhein-Hunsrück-Kreis

140 155 06	Urbar	796	367,8	462,07	3,0	81,3	20,3	16,2	245,2	13,3
140 161 06	Wiebelsheim	785	1 505,2	1 917,39	2,8	96,9	1 577,7	1 257,7	114,0	13,4
140 000 07	VG Simmern / Hunsrück	18 591	12 513,1	673,07	144,6	1 937,7	5 885,8	4 677,9	4 994,0	570,6
140 002 07	Altweidelbach	258	91,0	352,82	3,6	15,2	10,2	8,1	61,1	0,4
140 008 07	Belgweiler	209	60,1	287,70	3,2	10,5	0,6	0,4	43,9	0,3
140 012 07	Bergenhäuser	118	60,4	511,54	1,9	8,6	10,0	7,9	39,5	0,3
140 015 07	Biebern	332	209,0	629,44	3,3	24,9	83,3	65,9	109,4	3,4
140 020 07	Bubach	280	108,4	387,16	4,9	18,3	1,5	1,2	75,8	1,3
140 023 07	Budenberg	178	88,3	496,26	2,9	13,7	26,5	21,0	43,0	4,2
140 039 07	Fronhofen	201	83,5	415,35	4,9	13,9	7,8	6,2	55,8	0,3
140 056 07	Holzbach	548	185,1	337,70	7,9	33,7	11,7	9,2	123,8	0,8
140 058 07	Horn	365	164,7	451,12	6,8	19,4	15,0	11,8	116,6	1,9
140 065 07	Keidelheim	318	159,7	502,31	2,8	21,2	5,9	4,6	130,0	0,4
140 070 07	Klosterkumbd	284	140,6	495,08	6,1	23,2	5,3	4,2	97,4	6,0
140 076 07	Külz (Hunsrück)	489	229,4	469,05	4,3	33,8	67,3	53,3	132,0	2,8
140 077 07	Kümbdchen	479	206,0	430,16	4,4	30,1	17,1	13,5	156,1	1,1
140 079 07	Laubach	441	165,7	375,77	8,2	32,7	14,2	11,2	102,1	2,5
140 092 07	Mengerschied	777	319,0	410,60	5,4	49,1	24,2	19,3	225,2	2,3
140 099 07	Mutterschied	522	135,2	258,97	3,5	21,6	20,3	15,9	90,1	0,1
140 100 07	Nannhausen	518	218,4	421,55	6,3	32,9	15,1	11,9	157,5	5,5
140 101 07	Neuerkirch	285	143,4	503,12	4,2	21,0	49,3	39,3	71,0	5,1
140 106 07	Niederkumbd	291	523,8	1 800,13	3,5	21,0	530,9	413,4	78,7	4,1
140 113 07	Ohlweiler	334	161,1	482,45	3,7	25,9	14,5	11,4	106,8	3,1
140 115 07	Oppertshausen	131	82,7	631,10	1,9	8,6	22,6	17,9	53,5	0,5
140 118 07	Pleizenhausen	273	161,2	590,41	3,1	16,7	84,5	66,9	70,1	1,3
140 119 07	Ravengiersburg	484	154,6	319,52	3,1	21,8	14,8	11,8	104,5	6,8
140 121 07	Rayerschied	112	44,6	398,44	2,7	4,7	3,3	2,6	32,1	0,0
140 123 07	Reich	379	- 3,9	- 10,41	6,4	24,0	- 175,0	- 139,5	100,7	2,3
140 126 07	Riegenroth	200	102,2	511,03	3,6	12,6	34,3	27,1	55,3	0,4
140 134 07	Sargenroth	485	233,8	482,12	7,3	27,0	88,0	69,6	120,5	1,5
140 139 07	Schönborn	257	93,8	365,13	6,7	12,0	3,1	2,5	70,7	0,6
140 144 07	Simmern/Hunsrück, St.	7 764	7 591,3	977,75	5,1	1 251,8	4 686,6	3 736,3	2 048,0	501,4
140 150 07	Tiefenbach	791	304,1	384,39	4,0	50,7	32,9	26,2	209,5	5,2
140 158 07	Wahlbach	160	64,6	403,59	5,1	8,5	1,5	1,2	45,7	1,1
140 166 07	Wüschheim	328	231,3	705,10	3,7	28,7	158,5	125,4	67,7	3,6
141 000 00	<b>LK Rhein-Lahn-Kreis</b>	126 739	72 151,0	569,29	499,9	10 681,1	27 896,3	22 201,2	35 648,1	2 602,9
141 075 00	Lahnstein, gr. kr. St.	18 246	13 433,9	736,27	12,9	1 953,5	6 346,0	5 126,9	5 555,0	707,2
141 000 01	VG Bad Ems	16 855	9 784,8	580,53	21,4	1 504,3	4 108,8	3 261,7	4 632,2	305,9
141 006 01	Bad Ems, St.	9 246	5 761,6	623,15	4,5	905,2	2 931,8	2 328,9	2 288,8	203,7
141 008 01	Becheln	645	276,1	428,00	1,5	52,6	15,5	12,3	205,6	1,1
141 025 01	Dausenau	1 323	810,1	612,34	3,0	99,2	327,3	259,4	389,1	54,4
141 041 01	Fachbach	1 310	826,4	630,82	0,8	114,6	306,3	242,6	438,8	24,8
141 044 01	Frücht	602	269,8	448,24	4,1	50,0	28,1	22,3	190,7	1,3
141 071 01	Kemmenau	463	241,6	521,89	1,8	36,7	13,3	10,6	187,5	2,7
141 086 01	Miellen	448	208,6	465,52	0,2	36,4	68,5	54,3	113,9	1,2
141 098 01	Nievern	997	628,6	630,53	3,3	85,3	343,6	272,3	260,3	4,9
141 201 01	Arzbach	1 821	762,0	418,43	2,2	124,4	74,4	58,9	557,5	11,9
141 000 02	VG Braubach	7 804	4 374,7	560,57	23,2	680,9	1 937,1	1 531,0	2 046,2	71,0
141 023 02	Dachsenhausen	1 074	445,1	414,42	4,8	100,6	51,4	40,8	291,0	4,5
141 042 02	Filsen	655	241,8	369,16	1,5	57,0	26,8	21,3	158,2	1,8
141 066 02	Kamp-Bornhofen	1 658	716,5	432,15	4,3	142,8	209,3	166,9	383,2	15,0
141 108 02	Osterspai	1 283	706,8	550,89	8,1	119,4	244,1	193,9	375,4	6,7
141 501 02	Braubach, St.	3 134	2 264,5	722,56	4,6	261,0	1 405,6	1 108,1	838,5	43,0
141 000 03	VG Diez	25 643	14 687,7	572,77	65,9	2 000,3	5 945,3	4 702,3	7 357,5	466,3
141 002 03	Altendiez	2 225	1 169,5	525,64	5,9	151,9	304,3	241,8	736,5	26,2
141 005 03	Aull	480	194,1	404,44	2,0	27,2	8,4	6,7	153,0	4,4



30 Steuereinnahmen, Realsteuerhebesätze, Realsteueraufbringungskraft und Steuereinnahmekraft der Gemeinden 2007

Gem.-Schl.-Nr.	Landkreis Verbandsgemeinde Gemeinde	Realsteuerhebesätze			Realsteueraufbringungskraft				Steuereinnahmekraft der Gemeinden <sup>2)</sup>		Steuereinnahmekraft der Gemeinden <sup>2)</sup> zuzüglich Schlüsselzuweisung <sup>3)</sup>	
		Grundsteuer		Gewerbesteuer	insgesamt		Grundsteuer	Gewerbesteuer	1 000 EUR	EUR je Einw.	1 000 EUR	EUR je Einw.
		A	B		1 000 EUR	EUR je Einw.						
		%			1 000 EUR	EUR je Einw.	EUR je Einw.	EUR je Einw.	1 000 EUR	EUR je Einw.	1 000 EUR	EUR je Einw.
<b>noch: LK Rhein-Hunsrück-Kreis</b>												
140 155 06	Urbar	320	350	360	101,8	127,92	101,99	25,93	356,2	447,55	429,3	539,30
140 161 06	Wiebelsheim	320	320	360	1 708,8	2 176,78	133,52	2 043,26	1 516,2	1 931,47	1 516,2	1 931,47
140 000 07	VG Simmern / Hunsrück	276	318	356	8 263,9	444,51	118,78	325,73	12 620,7	678,86	14 426,9	776,01
140 002 07	Altweidelbach	270	320	350	30,5	118,25	76,90	41,35	89,8	348,12	143,5	556,37
140 008 07	Belgweiler	270	320	350	15,1	72,26	69,44	2,82	59,2	283,23	118,6	567,24
140 012 07	Bergenhäuser	270	320	350	21,5	182,30	93,58	88,71	59,3	502,27	75,1	636,11
140 015 07	Biebern	270	320	350	117,0	352,35	89,91	262,44	212,4	639,70	228,5	688,33
140 020 07	Bubach	255	290	330	28,5	101,85	95,80	6,05	105,3	375,98	155,9	556,76
140 023 07	Budenberg	290	320	350	45,0	252,94	97,39	155,55	86,6	486,75	124,8	701,12
140 039 07	Fronhofen	270	320	350	28,1	139,66	98,93	40,73	82,5	410,35	113,8	566,04
140 056 07	Holzbach	290	320	350	55,5	101,27	79,01	22,26	177,7	324,21	295,5	539,19
140 058 07	Horn	260	290	340	46,2	126,65	82,30	44,35	161,5	442,56	213,1	583,75
140 065 07	Keidelheim	270	320	350	31,4	98,88	79,57	19,31	160,7	505,29	177,9	559,53
140 070 07	Klosterkumbd	300	320	350	35,9	126,46	106,82	19,64	138,2	486,68	147,4	518,86
140 076 07	Külz (Hunsrück)	270	320	350	110,7	226,28	82,31	143,97	231,3	473,06	279,0	570,63
140 077 07	Kümbdchen	300	320	350	53,9	112,43	75,13	37,29	207,5	433,18	277,6	579,49
140 079 07	Laubach	300	320	350	57,2	129,66	95,98	33,69	158,8	359,99	257,5	583,79
140 092 07	Mengerschied	270	320	360	82,1	105,67	74,06	31,61	304,7	392,12	446,6	574,78
140 099 07	Mutterschied	260	290	340	50,9	97,50	55,70	41,80	136,8	262,09	283,2	542,58
140 100 07	Nannhausen	290	320	350	56,7	109,47	79,01	30,46	216,5	418,01	293,2	566,02
140 101 07	Neuerkirch	280	330	360	75,9	266,26	90,38	175,88	142,0	498,40	179,4	629,51
140 106 07	Niederkumbd	255	290	330	617,1	2 120,76	97,45	2 023,31	582,5	2 001,83	582,5	2 001,83
140 113 07	Ohlweiler	260	300	340	48,9	146,26	99,49	46,77	155,6	465,97	171,2	512,47
140 115 07	Oppertshausen	270	320	350	34,7	264,99	84,95	180,04	84,0	641,37	84,0	641,37
140 118 07	Pliezenhausen	270	310	350	109,8	402,14	78,47	323,66	163,6	599,15	211,7	775,56
140 119 07	Ravengiersburg	280	320	360	41,3	85,25	54,24	31,01	149,5	308,86	190,4	393,30
140 121 07	Rayerschied	240	260	330	13,0	116,29	83,15	33,13	44,4	396,18	64,7	577,24
140 123 07	Reich	270	320	360	- 145,9	- 384,92	84,53	- 469,45	- 7,4	- 19,59	- 7,4	- 19,59
140 126 07	Riegenroth	270	320	350	52,9	264,74	85,44	179,31	101,5	507,46	109,9	549,69
140 134 07	Sargenroth	300	320	350	127,4	262,70	73,05	189,66	231,1	476,48	285,5	588,61
140 139 07	Schönborn	300	300	350	23,2	90,30	77,50	12,80	93,8	365,03	141,1	548,95
140 144 07	Simmern/Hunsrück, St.	270	320	360	6 092,3	784,68	170,99	613,69	7 691,3	990,64	8 032,7	1 034,61
140 150 07	Tiefenbach	270	320	360	91,3	115,41	73,09	42,31	299,4	378,45	430,1	543,71
140 158 07	Wahlbach	270	320	350	16,0	100,08	89,99	10,09	62,5	390,87	81,9	512,18
140 166 07	Wüschheim	270	320	350	199,9	609,30	104,10	505,20	238,1	725,88	238,1	725,88
141 000 00	<b>LK Rhein-Lahn-Kreis</b>	275	325	358	40 179,9	317,03	91,75	225,28	72 735,7	573,90	83 282,2	657,12
141 075 00	Lahnstein, gr. kr. St.	280	350	380	8 011,8	439,10	104,11	334,99	13 054,9	715,49	14 286,4	782,99
141 000 01	VG Bad Ems	284	333	354	5 795,4	343,84	91,90	251,94	9 886,4	586,56	10 739,3	637,16
141 006 01	Bad Ems, St.	295	340	355	3 926,8	424,70	97,79	326,91	5 816,3	629,07	6 106,7	660,47
141 008 01	Becheln	280	320	352	73,1	113,40	88,38	25,02	276,6	428,87	366,9	568,87
141 025 01	Dausenau	290	320	352	448,0	338,64	81,40	257,24	823,7	622,57	829,8	627,18
141 041 01	Fachbach	280	320	352	440,3	336,11	93,03	243,08	840,3	641,46	840,3	641,46
141 044 01	Frücht	280	320	352	86,2	143,19	94,64	48,55	272,4	452,44	351,6	584,00
141 071 01	Kemmenau	290	320	352	54,4	117,48	87,51	29,97	241,8	522,23	262,1	566,19
141 086 01	Miellen	315	330	352	108,7	242,63	83,65	158,97	209,6	467,81	285,2	636,57
141 098 01	Nievern	270	320	352	450,9	452,24	93,91	358,33	644,8	646,69	664,1	666,07
141 201 01	Arzbach	285	330	352	206,9	113,64	71,19	42,46	761,0	417,88	1 032,6	567,07
141 000 02	VG Braubach	280	320	348	2 779,0	356,10	95,18	260,91	4 490,0	575,34	5 139,7	658,60
141 023 02	Dachsenhausen	280	320	355	164,2	152,88	103,54	49,34	449,1	418,13	570,7	531,37
141 042 02	Filsen	280	320	355	89,2	136,25	94,11	42,14	243,8	372,14	374,1	571,16
141 066 02	Kamp-Bornhofen	280	320	360	368,1	221,99	93,64	128,35	723,7	436,51	907,2	547,17
141 108 02	Osterspai	280	320	355	386,0	300,87	104,71	196,16	717,9	559,54	842,4	656,59
141 501 02	Braubach, St.	280	320	345	1 771,5	565,24	89,46	475,78	2 355,5	751,61	2 445,3	780,24
141 000 03	VG Diez	276	319	349	8 417,5	328,26	85,23	243,03	14 998,4	584,89	17 066,1	665,52
141 002 03	Altendiez	280	320	355	480,2	215,83	74,80	141,02	1 180,4	530,52	1 353,5	608,31
141 005 03	Aull	280	330	360	38,4	79,95	62,20	17,75	194,1	404,44	263,5	548,88

30 Steuereinnahmen, Realsteuerhebesätze, Realsteueraufbringungskraft und Steuereinnahmekraft der Gemeinden 2007

Gem.-Schl.-Nr.	Landkreis Verbandsgemeinde Gemeinde	Bevölkerung am 30.06.2007	Steuereinnahmen insgesamt (netto)		Einnahmen aus der / dem					
					Grundsteuer		Gewerbsteuer		Gemeindeanteil an der	
					A	B	Auf- kommen (brutto)	Ein- nahmen (netto) <sup>1)</sup>	Ein- kommen- steuer	Umsatz- steuer
		Anzahl	1 000 EUR	EUR je Einw.	1 000 EUR					

noch: LK Rhein-Lahn-Kreis

141 014 03	Birlenbach	1 528	632,7	414,07	3,7	105,5	28,6	22,8	473,0	20,6
141 021 03	Charlottenberg	166	39,0	234,77	0,7	9,6	- 16,5	- 13,0	40,4	0,8
141 022 03	Cramberg	489	219,4	448,64	4,3	23,1	56,1	44,1	129,9	16,2
141 029 03	Diez, St.	10 929	8 297,2	759,19	8,8	1 098,4	5 009,4	3 964,5	2 886,6	297,3
141 030 03	Dörnberg	581	172,5	296,93	3,7	20,1	42,7	33,8	107,3	4,4
141 038 03	Eppenrod	716	293,2	409,55	3,5	36,5	50,1	39,4	209,1	2,5
141 045 03	Geilnau	378	153,2	405,19	0,6	17,7	10,6	8,2	125,3	0,3
141 049 03	Gückingen	1 071	508,0	474,35	2,6	67,8	48,7	37,9	391,1	4,6
141 052 03	Hambach	505	262,4	519,69	0,7	29,9	39,4	31,0	198,5	1,1
141 053 03	Heistenbach	1 139	564,2	495,35	4,1	74,4	161,5	127,8	345,0	9,2
141 057 03	Hirschberg	358	135,1	377,32	1,6	19,8	3,0	2,3	109,0	0,9
141 059 03	Holzappel	1 129	588,0	520,79	1,9	83,0	159,6	127,3	346,7	25,2
141 061 03	Holzheim	891	535,1	600,52	5,3	60,7	191,2	150,1	310,8	5,3
141 062 03	Horhausen	312	147,1	471,62	2,3	17,2	36,8	29,1	96,9	0,9
141 064 03	Isselbach	418	- 160,4	- 383,77	3,6	19,1	- 347,5	- 277,1	90,3	0,9
141 076 03	Langenscheid	547	223,3	408,29	3,5	30,7	69,5	55,0	131,0	1,3
141 077 03	Laurenburg	301	117,5	390,43	0,7	18,3	28,7	22,8	71,0	3,3
141 124 03	Scheidt	299	152,1	508,69	2,1	17,7	19,5	15,5	86,8	29,1
141 130 03	Steinsberg	254	102,3	402,66	1,9	11,8	10,1	7,9	76,9	2,9
141 133 03	Wasenbach	367	124,0	337,74	1,5	16,6	20,1	15,6	87,9	0,4
141 503 03	Balduinstein	560	218,1	389,48	1,4	43,3	11,1	8,8	154,4	8,5
141 000 04 VG	Hahnstätten	9 775	5 230,6	535,10	50,3	640,0	1 961,2	1 563,1	2 795,0	146,3
141 020 04	Burgschwalbach	1 119	478,4	427,49	6,8	62,1	72,4	57,3	342,3	6,2
141 043 04	Flacht	1 155	440,4	381,31	5,1	69,9	61,6	49,4	306,0	6,6
141 051 04	Hahnstätten	2 895	2 059,9	711,55	6,9	244,5	1 009,0	809,9	904,2	81,3
141 065 04	Kaltenholzhausen	623	301,8	484,51	5,1	33,7	84,3	65,7	193,6	1,9
141 081 04	Lohrheim	593	347,5	586,05	3,8	33,1	201,4	159,4	135,5	14,2
141 089 04	Mudershausen	486	167,0	343,66	3,5	19,8	16,6	13,2	128,1	0,7
141 093 04	Netzbach	403	163,1	404,65	5,7	17,0	20,6	16,3	122,6	0,5
141 095 04	Niedermeisen	1 470	626,3	426,04	9,1	84,0	115,8	91,7	426,2	8,3
141 102 04	Obermeisen	778	492,6	633,18	3,5	52,1	301,5	238,6	171,7	25,2
141 125 04	Schiesheim	253	153,6	607,01	0,8	23,7	77,9	61,6	64,8	1,4
141 000 05 VG	Katzenelnbogen	9 547	4 230,3	443,10	68,5	553,5	1 089,9	859,2	2 620,1	89,0
141 001 05	Allendorf	680	468,7	689,31	2,1	34,9	333,2	262,0	162,3	4,6
141 010 05	Berghausen	314	98,4	313,42	4,2	17,1	0,4	0,3	75,3	0,7
141 011 05	Berndroth	433	148,9	343,97	4,1	17,8	- 20,2	- 16,0	140,2	0,6
141 013 05	Biebrich	357	144,2	403,89	1,5	13,5	35,0	27,3	98,4	2,0
141 018 05	Bremberg	288	106,9	371,35	5,4	17,4	3,7	3,0	77,8	2,1
141 032 05	Dörsdorf	450	157,4	349,86	4,0	19,6	9,4	7,5	124,2	1,0
141 034 05	Ebertshausen	127	52,5	413,63	3,5	5,0	1,3	1,0	42,3	0,4
141 036 05	Eisighofen	272	128,8	473,64	3,8	11,8	22,5	17,8	86,3	5,7
141 039 05	Ergeshausen	136	47,8	351,24	1,7	5,9	2,2	1,7	37,6	0,1
141 050 05	Gutenacker	393	206,2	524,63	1,9	23,3	93,1	73,8	100,5	6,0
141 054 05	Herold	466	158,7	340,61	3,1	20,0	15,4	12,0	120,7	1,0
141 068 05	Katzenelnbogen, St.	2 158	1 128,6	522,97	5,3	187,9	394,9	311,4	569,2	48,4
141 073 05	Klingelbach	723	342,5	473,74	3,1	43,8	66,0	52,3	237,2	4,3
141 074 05	Kördorf	564	224,9	398,69	5,7	27,8	46,2	36,4	143,6	5,1
141 088 05	Mittelfischbach	125	63,4	506,90	1,4	6,5	3,0	2,4	52,0	0,6
141 096 05	Niedertiefenbach	230	71,8	312,30	1,9	8,7	11,4	9,1	51,0	0,5
141 101 05	Oberfischbach	181	47,7	263,47	2,8	5,8	1,5	1,2	37,2	0,2
141 113 05	Reckenroth	217	99,9	460,49	1,8	18,5	18,4	14,6	62,4	1,5
141 117 05	Rettert	460	186,6	405,57	3,9	25,3	21,9	17,3	136,0	2,1
141 118 05	Roth	206	80,8	392,01	1,9	8,0	3,8	3,0	66,6	0,1
141 126 05	Schönborn	767	265,5	346,18	5,5	34,8	26,9	21,3	199,4	2,0
141 000 06 VG	Nassau	11 924	6 328,0	530,70	45,6	801,5	2 468,4	1 956,6	3 094,6	386,9
141 003 06	Attenhausen	419	147,0	350,94	4,2	22,7	29,7	23,5	92,3	3,2
141 026 06	Dessighofen	188	66,2	352,37	1,9	7,7	1,7	1,3	54,5	0,0
141 027 06	Dienethal	256	81,9	319,98	0,4	12,8	- 2,0	- 1,6	69,2	0,2
141 033 06	Dornholzhausen	230	73,0	317,54	2,8	8,2	2,3	1,9	59,0	0,1
141 046 06	Geisig	395	142,7	361,18	4,4	18,9	24,1	19,1	95,6	3,3



30 Steuereinnahmen, Realsteuerhebesätze, Realsteueraufbringungskraft und Steuereinnahmekraft der Gemeinden 2007

Gem.- Schl.- Nr.	Landkreis Verbandsgemeinde Gemeinde	Be- völkerung am 30.06.2007	Steuereinnahmen insgesamt (netto)		Einnahmen aus der / dem					
					Grundsteuer		Gewerbsteuer		Gemeindeanteil an der	
					A	B	Auf- kommen (brutto)	Ein- nahmen (netto) <sup>1)</sup>	Ein- kommen- steuer	Umsatz- steuer
					1 000 EUR					

noch: LK Rhein-Lahn-Kreis

141 058 06	Hömberg	339	101,1	298,14	1,6	15,6	6,0	4,7	77,5	0,5
141 082 06	Lollschied	209	95,7	458,12	1,9	8,1	8,4	6,7	77,7	0,2
141 087 06	Misselberg	84	28,1	334,42	0,2	4,4	1,1	0,9	21,8	0,5
141 091 06	Nassau, St.	4 884	3 211,4	657,54	5,2	394,3	1 637,8	1 298,2	1 173,8	325,0
141 103 06	Obernhof	383	121,9	318,21	0,9	26,0	4,1	3,2	86,7	2,5
141 106 06	Oberwies	179	48,9	273,27	1,6	6,0	1,7	1,4	38,5	0,5
141 111 06	Pohl	345	133,1	385,77	2,4	17,4	8,3	6,5	103,1	1,0
141 127 06	Schweighausen	219	85,5	390,52	1,7	11,4	19,6	15,6	55,9	0,3
141 128 06	Seelbach	472	146,1	309,55	3,0	27,8	5,5	4,3	105,4	2,8
141 129 06	Singhofen	1 846	1 291,2	699,44	10,0	135,7	693,7	549,8	552,9	38,3
141 132 06	Sulzbach	213	66,7	313,17	0,6	8,4	3,7	6,0	51,5	0,5
141 135 06	Weinähr	451	184,7	409,49	0,5	30,1	8,6	6,8	140,8	5,1
141 139 06	Winden	722	281,3	389,58	1,6	41,0	26,6	21,1	215,2	0,7
141 141 06	Zimmerschied	90	21,5	238,56	0,8	4,9	- 12,5	- 9,9	23,1	2,3
141 000 07	VG Nastätten	16 846	9 148,9	543,09	142,3	1 638,7	2 637,3	2 074,3	4 922,5	330,3
141 009 07	Berg	242	109,1	450,69	3,5	17,8	11,3	8,8	78,1	0,3
141 012 07	Bettendorf	348	176,8	508,18	5,0	31,4	34,3	27,2	112,3	0,1
141 015 07	Bogel	819	437,1	533,71	5,5	77,1	123,6	96,3	248,1	8,4
141 019 07	Buch	587	214,3	365,04	3,2	51,2	8,5	6,6	151,1	1,0
141 035 07	Ehr	88	28,6	325,13	4,8	3,1	0,8	0,7	19,9	0,0
141 037 07	Endlichhofen	154	56,1	364,48	3,8	11,4	1,9	1,5	38,6	0,4
141 040 07	Eschbach	177	72,9	412,06	2,4	19,2	3,6	2,8	46,3	1,9
141 047 07	Gemmerich	564	289,1	512,61	3,2	49,2	74,8	58,3	174,9	2,4
141 055 07	Himmighofen	346	158,4	457,73	5,9	29,9	6,3	4,9	115,9	1,1
141 060 07	Holzhausen an der Haide	1 216	821,0	675,17	7,7	131,0	294,5	229,4	410,0	39,8
141 063 07	Hunzel	268	107,0	399,21	4,4	20,8	1,4	1,0	79,5	0,9
141 067 07	Kasdorf	252	99,0	392,91	4,2	23,5	3,0	2,4	68,4	0,1
141 070 07	Kehlbach	174	73,0	419,63	2,0	13,0	1,1	0,9	56,7	0,0
141 078 07	Lautert	264	215,8	817,37	2,7	28,2	114,6	90,0	78,5	15,8
141 080 07	Lipporn	275	114,5	416,37	3,6	26,2	11,3	8,8	74,6	0,7
141 084 07	Marienfels	337	112,5	333,96	5,5	24,6	8,1	6,3	73,8	1,6
141 085 07	Miehlen	2 041	1 400,9	686,37	11,5	222,3	548,7	427,3	652,6	81,4
141 092 07	Nastätten, St.	4 274	2 687,9	628,89	8,5	516,1	1 021,7	814,5	1 206,8	130,7
141 094 07	Niederbachheim	263	122,6	466,03	3,6	22,1	31,2	24,3	71,5	0,6
141 097 07	Niederwallmenach	410	208,7	509,10	6,3	33,5	73,0	56,8	96,7	14,9
141 100 07	Oberbachheim	224	95,5	426,19	4,3	16,5	17,9	13,9	59,2	1,2
141 104 07	Obertiefenbach	383	200,7	524,13	6,2	31,0	40,8	31,8	126,2	4,2
141 105 07	Oberwallmenach	214	74,9	349,77	3,3	16,0	5,3	4,1	50,3	1,0
141 107 07	Oelsberg	555	363,1	654,18	2,5	47,1	143,3	111,6	187,7	13,3
141 110 07	Hainau	188	63,6	338,16	3,5	14,3	1,4	1,1	44,0	0,1
141 116 07	Rettershain	340	132,1	388,55	3,9	26,0	4,1	3,3	96,4	1,4
141 120 07	Ruppertshofen	403	133,1	330,16	5,1	28,7	3,5	2,7	93,0	1,8
141 131 07	Strüth	322	137,7	427,76	2,2	25,3	16,0	12,6	95,5	1,6
141 134 07	Weidenbach	122	45,7	374,67	1,9	11,3	2,8	2,2	29,7	0,5
141 137 07	Welterod	524	216,3	412,81	5,8	36,5	12,3	9,6	161,5	1,4
141 140 07	Winterwerb	178	66,4	372,91	3,7	13,3	2,1	1,6	47,3	0,2
141 502 07	Diethardt	294	114,5	389,51	2,2	21,2	14,1	11,0	77,4	1,6
141 000 08	VG Loreley	10 099	4 932,0	488,37	69,6	908,5	1 402,3	1 126,2	2 625,0	100,2
141 004 08	Auel	233	71,6	307,48	2,0	16,3	3,0	2,4	47,9	0,1
141 016 08	Bornich	1 088	473,0	434,74	8,7	96,3	69,2	55,5	298,2	6,0
141 024 08	Dahlheim	901	413,7	459,20	3,0	84,2	32,6	26,3	292,8	3,9
141 031 08	Dörscheid	423	228,0	539,06	3,4	47,2	21,7	16,9	141,0	3,0
141 069 08	Kaub, St.	955	492,1	515,29	2,9	71,2	181,5	145,7	239,7	20,8
141 072 08	Kestert	686	237,2	345,76	2,5	54,9	30,2	24,0	146,5	3,3
141 079 08	Lierschied	492	234,7	477,07	4,5	42,9	50,3	39,8	143,0	0,7
141 083 08	Lykershausen	205	85,5	416,88	3,7	19,3	1,0	0,8	60,4	0,1
141 099 08	Nochern	552	238,3	431,70	8,4	43,8	41,4	33,0	143,5	5,8
141 109 08	Patersberg	419	164,8	393,37	2,8	50,8	10,8	8,8	99,2	0,9
141 112 08	Prath	314	130,6	415,84	3,5	28,1	3,5	2,8	94,8	0,1
141 114 08	Reichenberg	204	65,3	320,26	4,7	15,1	4,0	3,3	40,9	0,3
141 115 08	Reitzenhain	349	132,2	378,92	5,4	26,5	14,5	11,5	86,7	0,4

30 Steuereinnahmen, Realsteuerhebesätze, Realsteueraufbringungskraft und Steuereinnahmekraft der Gemeinden 2007

Gem.-Schl.-Nr.	Landkreis Verbandsgemeinde Gemeinde	Realsteuerhebesätze			Realsteueraufbringungskraft				Steuereinnahmekraft der Gemeinden <sup>2)</sup>		Steuereinnahmekraft der Gemeinden <sup>2)</sup> zuzüglich Schlüsselzuweisung <sup>3)</sup>		
		Grundsteuer		Gewerbesteuer	insgesamt	Grundsteuer	Gewerbesteuer	1 000 EUR	EUR je Einw.	1 000 EUR	EUR je Einw.	1 000 EUR	EUR je Einw.
		A	B										
		%			1 000 EUR	EUR je Einw.	EUR je Einw.	EUR je Einw.	1 000 EUR	EUR je Einw.	1 000 EUR	EUR je Einw.	
<b>noch: LK Rhein-Lahn-Kreis</b>													
141 058 06	Hömburg	270	320	345	24,5	72,24	53,40	18,84	101,3	298,81	183,9	542,48	
141 082 06	Lollschied	270	320	352	19,3	92,56	50,77	41,78	95,5	456,80	121,9	583,11	
141 087 06	Misselberg	300	320	355	6,0	71,06	57,68	13,38	28,0	333,48	52,1	619,90	
141 091 06	Nassau, St.	300	325	352	2 118,0	433,66	84,98	348,69	3 277,1	670,99	3 479,0	712,32	
141 103 06	Obernhof	270	320	355	32,6	85,21	74,25	10,96	121,0	315,93	204,9	535,05	
141 106 06	Oberwies	270	320	352	9,9	55,35	45,21	10,14	48,5	271,00	86,7	484,53	
141 111 06	Pohl	270	320	352	29,4	85,30	60,40	24,90	131,8	381,99	194,5	563,90	
141 127 06	Schweighausen	280	320	355	33,9	154,97	62,63	92,34	86,1	393,16	134,9	615,95	
141 128 06	Seelbach	270	320	352	38,3	81,11	69,02	12,09	145,3	307,90	259,1	549,00	
141 129 06	Singhofen	270	320	352	875,2	474,08	83,38	390,70	1 322,5	716,43	1 322,5	716,43	
141 132 06	Sulzbach	270	320	360	13,3	62,45	44,61	17,84	64,6	303,25	117,1	549,77	
141 135 06	Weinähr	270	330	357	40,1	88,91	69,34	19,57	184,2	408,37	257,6	571,26	
141 139 06	Winden	270	320	352	72,6	100,61	62,35	38,27	283,1	392,05	398,2	551,50	
141 141 06	Zimmerschied	270	320	352	- 7,1	- 78,36	66,26	- 144,61	21,0	232,80	21,0	232,80	
141 000 07	VG Nastätten	261	303	342	4 804,4	285,20	117,62	167,58	9 494,1	563,58	10 745,7	637,88	
141 009 07	Berg	255	290	330	37,2	153,62	101,98	51,63	113,1	467,37	141,5	584,90	
141 012 07	Bettendorf	269	317	352	74,5	213,96	111,60	102,35	179,7	516,27	190,8	548,40	
141 015 07	Bogel	255	290	330	233,1	284,67	117,26	167,41	462,3	564,50	494,3	603,58	
141 019 07	Buch	255	290	330	72,7	123,88	107,78	16,10	223,0	379,82	314,9	536,40	
141 035 07	Ehr	270	320	360	9,2	104,78	95,01	9,77	29,0	329,50	46,2	525,28	
141 037 07	Endlichhofen	270	320	355	18,1	117,43	104,45	12,97	56,6	367,81	84,1	546,03	
141 040 07	Eschbach	255	290	330	29,1	164,44	141,60	22,83	76,5	432,01	99,1	560,11	
141 047 07	Gemmerich	255	290	330	143,8	254,97	107,88	147,09	304,6	540,08	322,0	570,98	
141 055 07	Himmighofen	270	290	330	48,1	139,12	118,95	20,17	163,8	473,32	187,2	540,95	
141 060 07	Holzhausen an der Haide	270	320	330	473,1	389,03	120,42	268,61	857,7	705,36	898,8	739,16	
141 063 07	Hunzel	240	270	320	32,8	122,56	116,76	5,81	112,9	421,33	140,8	525,26	
141 067 07	Kasdorf	270	320	355	32,3	128,34	116,23	12,11	100,2	397,51	145,8	578,46	
141 070 07	Kehlbach	255	290	330	18,7	107,35	100,37	6,98	75,2	431,98	92,2	529,79	
141 078 07	Lautert	260	300	340	158,0	598,66	131,24	467,41	227,7	862,41	227,7	862,41	
141 080 07	Lipporn	255	290	330	47,2	171,66	125,97	45,69	120,0	436,33	158,8	577,45	
141 084 07	Marienfels	255	290	330	43,8	130,05	103,38	26,67	117,4	348,39	172,8	512,73	
141 085 07	Miehlen	255	290	330	880,4	431,37	133,23	298,14	1 493,0	731,51	1 493,0	731,51	
141 092 07	Nastätten, St.	280	320	360	1 592,5	372,61	129,58	243,02	2 722,9	637,08	2 915,7	682,20	
141 094 07	Niederbachheim	255	290	330	64,4	244,80	113,04	131,76	129,6	492,63	173,3	658,96	
141 097 07	Niederwallmenach	255	290	330	127,0	309,75	112,39	197,36	222,4	542,41	288,2	703,02	
141 100 07	Oberbachheim	275	290	330	43,6	194,42	105,76	88,66	100,0	446,58	125,4	559,93	
141 104 07	Obertiefenbach	255	290	330	88,3	230,56	112,30	118,26	209,7	547,46	240,5	627,89	
141 105 07	Oberwallmenach	255	290	330	28,1	131,30	104,02	27,28	78,2	365,36	109,9	513,58	
141 107 07	Oelsberg	255	290	330	216,7	390,49	104,06	286,43	386,0	695,52	395,5	712,65	
141 110 07	Hainau	280	320	355	20,2	107,24	99,36	7,88	63,9	339,93	97,0	516,14	
141 116 07	Rettershain	269	317	352	36,2	106,46	93,90	12,56	133,2	391,74	191,0	561,81	
141 120 07	Ruppertshofen	255	290	330	43,1	106,84	97,29	9,55	137,1	340,25	212,8	528,12	
141 131 07	Strüth	260	300	340	48,1	149,49	95,87	53,63	141,9	440,55	175,2	544,08	
141 134 07	Weidenbach	255	290	330	18,4	150,75	125,37	25,38	47,9	392,66	64,6	529,63	
141 137 07	Welterod	255	290	330	62,6	119,55	93,49	26,06	222,9	425,31	289,4	552,23	
141 140 07	Winterwerb	270	320	350	20,1	113,02	100,84	12,17	67,2	377,67	100,3	563,65	
141 502 07	Diethardt	255	290	330	42,9	145,82	92,71	53,11	118,8	403,97	156,6	532,80	
141 000 08	VG Loreley	280	325	371	2 399,0	237,55	100,50	137,05	4 848,2	480,06	5 961,6	590,31	
141 004 08	Auel	280	320	352	22,3	95,85	82,43	13,42	69,7	299,03	115,7	496,52	
141 016 08	Bornich	290	330	370	175,7	161,48	98,60	62,88	466,2	428,51	630,6	579,57	
141 024 08	Dahlheim	280	320	380	123,5	137,02	102,16	34,85	413,8	459,31	518,0	574,94	
141 031 08	Dörscheid	255	290	330	83,0	196,23	139,22	57,01	222,2	525,25	237,8	562,13	
141 069 08	Kaub, St.	290	330	370	255,3	267,31	79,29	188,02	480,0	502,59	578,2	605,44	
141 072 08	Kestert	290	330	352	90,1	131,31	85,50	45,81	233,6	340,52	358,5	522,57	
141 079 08	Lierschied	270	317	350	103,1	209,63	102,69	106,94	236,3	480,19	236,3	480,19	
141 083 08	Lykershausen	280	330	400	24,5	119,32	115,03	4,28	84,8	413,60	111,9	546,05	
141 099 08	Nochern	280	320	360	96,9	175,50	99,25	76,26	237,8	430,80	300,0	543,45	
141 109 08	Patersberg	290	340	400	63,1	150,60	127,05	23,55	161,2	384,76	207,9	496,09	
141 112 08	Prath	280	320	352	36,9	117,40	105,72	11,68	131,1	417,39	178,2	567,45	
141 114 08	Reichenberg	285	335	400	23,6	115,78	97,74	18,05	64,1	314,04	115,6	566,67	
141 115 08	Reitzenhain	269	317	352	49,1	140,71	97,47	43,24	133,2	381,60	201,8	578,22	

30 Steuereinnahmen, Realsteuerhebesätze, Realsteueraufbringungskraft und Steuereinnahmekraft der Gemeinden 2007

Gem.-Schl.-Nr.	Landkreis Verbandsgemeinde Gemeinde	Bevölkerung am 30.06.2007	Steuereinnahmen insgesamt (netto)		Einnahmen aus der / dem					
					Grundsteuer		Gewerbsteuer		Gemeindeanteil an der	
					A	B	Auf- kommen (brutto)	Ein- nahmen (netto) <sup>1)</sup>	Ein- kommen- steuer	Umsatz- steuer
Anzahl	1 000 EUR	EUR je Einw.	1 000 EUR							

noch: LK Rhein-Lahn-Kreis

141 121 08	Skt. Goarshn., Loreleyst., St.	1 434	781,2	544,78	1,4	131,2	373,6	301,8	295,5	35,0
141 122 08	Sauerthal	219	63,6	290,58	0,4	13,6	3,1	2,5	41,2	0,0
141 136 08	Weisel	1 147	883,4	770,22	8,6	115,6	537,0	431,1	299,3	17,6
141 138 08	Weyer	478	236,6	495,00	3,8	51,4	24,7	19,9	154,3	2,4
<b>143 000 00</b>	<b>LK Westerwaldkreis</b>	<b>202 152</b>	<b>142 410,0</b>	<b>704,47</b>	<b>477,0</b>	<b>18 325,9</b>	<b>80 194,7</b>	<b>62 860,9</b>	<b>53 961,3</b>	<b>5 405,0</b>
143 000 01	VG Bad Marienberg (Ww.)	19 574	14 403,5	735,85	36,7	1 819,3	8 882,9	6 983,9	4 693,6	813,0
143 206 01	Bad Marienberg (Ww.), St.	5 746	6 259,4	1 089,36	3,3	707,9	4 679,3	3 689,2	1 349,6	494,8
143 211 01	Bölsberg	260	84,6	325,57	0,8	18,3	4,0	3,2	59,2	1,4
143 216 01	Dreisbach	609	316,2	519,20	2,2	35,2	175,2	136,4	138,9	1,1
143 222 01	Fehl-Ritzhausen	850	323,8	380,91	1,9	48,5	83,4	64,9	200,7	5,1
143 227 01	Großseifen	601	648,0	1 078,27	0,3	44,1	588,0	461,7	127,6	11,9
143 231 01	Hahn bei Marienberg	464	163,6	352,64	1,1	28,4	8,9	7,0	120,5	5,9
143 234 01	Hardt	436	213,8	490,28	1,5	30,1	92,0	72,2	105,2	3,4
143 243 01	Hof	1 256	662,8	527,74	3,0	134,4	220,3	171,6	329,7	21,6
143 248 01	Kirburg	610	229,9	376,91	1,2	40,0	20,7	16,1	164,8	6,2
143 253 01	Langenbach bei Kirburg	1 018	628,6	617,47	1,3	103,4	362,3	286,8	215,1	19,4
143 255 01	Lautzenbrücken	389	145,9	375,07	1,3	22,2	25,2	20,0	94,3	6,8
143 264 01	Mörlen	588	166,8	283,64	1,6	30,0	9,9	7,8	123,9	2,1
143 270 01	Neunkhausen	1 137	709,9	624,39	4,2	69,2	451,4	351,5	241,5	37,5
143 277 01	Nisterau	948	488,0	514,81	1,8	69,2	179,0	139,4	225,3	49,9
143 279 01	Nistertal	1 326	949,9	716,36	1,6	152,9	511,5	398,4	354,2	39,6
143 280 01	Norken	1 003	823,8	821,35	2,2	105,7	538,3	419,2	247,5	44,6
143 297 01	Stockhausen-Ilfurth	482	144,5	299,85	1,4	22,2	19,2	15,0	103,0	1,3
143 300 01	Unnau	1 851	1 443,8	780,03	6,0	157,6	914,2	723,5	492,6	60,4
143 000 02	VG Hachenburg	24 310	12 468,7	512,90	92,0	2 013,6	4 514,1	3 520,4	6 060,5	517,5
143 202 02	Alpenrod	1 586	1 069,4	674,26	6,9	124,6	661,7	515,3	367,8	23,7
143 204 02	Astert	246	73,9	300,46	0,6	12,8	0,4	0,3	55,4	0,1
143 205 02	Atzelgift	653	424,5	650,12	1,1	55,5	226,0	176,0	179,2	7,5
143 212 02	Borod	580	161,1	277,71	2,3	29,9	13,0	10,5	115,8	0,8
143 215 02	Dreifelden	319	106,9	335,00	1,9	22,1	17,3	13,5	59,0	1,8
143 223 02	Gehlert	582	267,3	459,30	2,6	45,4	74,5	58,0	145,8	7,4
143 225 02	Giesenhausen	331	116,4	351,73	4,3	19,0	1,8	1,5	81,7	1,4
143 229 02	Hachenburg, St.	5 764	4 241,5	735,86	8,3	716,9	1 872,8	1 458,5	1 712,2	313,0
143 235 02	Hattert	1 706	865,3	507,19	8,1	105,5	403,6	314,3	410,1	15,2
143 236 02	Heimborn	290	96,0	330,88	2,6	14,5	0,9	0,7	72,9	0,9
143 240 02	Heuzert	144	42,1	292,48	1,3	6,7	0,1	0,1	30,6	0,7
143 241 02	Höchstenbach	698	268,2	384,31	2,7	44,8	68,0	53,0	159,5	6,2
143 250 02	Kroppach	638	328,7	515,18	2,0	59,2	85,2	66,3	181,3	13,2
143 252 02	Kundert	264	99,1	375,20	2,3	14,4	1,1	0,8	76,3	0,6
143 257 02	Limbach	407	121,8	299,23	1,2	29,8	- 5,6	- 4,4	88,3	1,2
143 258 02	Linden	160	52,7	329,11	0,8	12,2	2,5	1,9	33,3	0,8
143 259 02	Lochum	323	162,8	504,03	1,6	26,1	48,3	37,6	83,7	4,1
143 260 02	Luckenbach	632	401,1	634,71	1,1	48,5	221,0	172,1	158,8	14,4
143 261 02	Marzhausen	263	87,6	332,97	2,9	14,7	0,1	0,1	64,5	0,4
143 262 02	Merkelbach	415	140,3	338,00	1,6	26,9	2,9	2,3	104,8	2,2
143 265 02	Mörsbach	500	153,5	306,97	4,3	28,0	10,6	8,3	104,4	1,4
143 267 02	Mudenbach	804	237,9	295,93	3,4	43,7	11,4	9,0	172,6	1,5
143 268 02	Mündersbach	765	387,1	505,98	4,1	69,1	156,8	124,1	149,7	18,3
143 269 02	Müschelbach	1 010	584,6	578,86	0,2	76,1	315,4	245,6	242,3	17,2
143 276 02	Nister	1 001	386,8	386,39	1,6	75,7	39,5	30,7	245,8	29,6
143 287 02	Roßbach	896	309,3	345,20	5,9	60,6	13,3	10,5	212,6	2,3
143 294 02	Steinebach an der Wied	786	277,0	352,46	3,2	53,4	46,3	36,0	175,4	5,8
143 296 02	Stein-Wingert	220	67,6	307,05	2,4	12,4	0,1	0,1	44,0	0,1
143 299 02	Streithausen	557	299,3	537,29	1,1	38,9	114,7	91,4	154,6	10,5
143 301 02	Wahlrod	871	351,9	404,06	4,4	56,3	91,9	71,5	207,8	4,7
143 306 02	Welkenbach	151	51,1	338,63	1,8	9,3	2,8	2,2	32,0	0,1
143 310 02	Wied	497	176,2	354,58	2,2	43,6	13,2	10,3	104,9	7,3
143 313 02	Winkelbach	251	59,8	238,28	1,0	17,1	2,7	2,1	33,6	3,0

30 Steuereinnahmen, Realsteuerhebesätze, Realsteueraufbringungskraft und Steuereinnahmekraft der Gemeinden 2007

Gem.-Schl.-Nr.	Landkreis Verbandsgemeinde Gemeinde	Realsteuerhebesätze			Realsteueraufbringungskraft				Steuereinnahmekraft der Gemeinden <sup>2)</sup>		Steuereinnahmekraft der Gemeinden <sup>2)</sup> zuzüglich Schlüsselzuweisung <sup>3)</sup>	
		Grundsteuer		Gewerbesteuer	insgesamt		Grundsteuer	Gewerbesteuer	1 000 EUR	EUR je Einw.	1 000 EUR	EUR je Einw.
		A	B		1 000 EUR	EUR je Einw.						
		%			1 000 EUR	EUR je Einw.	EUR je Einw.	EUR je Einw.	1 000 EUR	EUR je Einw.	1 000 EUR	EUR je Einw.
<b>noch: LK Rhein-Lahn-Kreis</b>												
141 121 08	Skt. Goarshn., Loreleyst., St.	330	340	380	491,5	342,74	91,82	250,92	750,3	523,20	909,2	634,06
141 122 08	Sauerthal	255	290	350	19,6	89,62	74,59	15,02	60,2	275,04	108,3	494,43
141 136 08	Weisel	270	320	370	662,3	577,45	114,30	463,15	873,3	761,35	873,3	761,35
141 138 08	Weyer	290	340	380	78,6	164,39	114,65	49,75	230,6	482,35	280,4	586,67
<b>143 000 00 LK Westerwaldkreis</b>												
143 000 01	VG Bad Marienberg (Ww.)	270	316	341	11 507,8	587,91	101,52	486,39	15 115,6	772,23	16 415,4	838,63
143 206 01	Bad Marienberg (Ww.), St.	269	317	345	5 722,4	995,89	131,97	863,92	6 576,6	1 144,56	6 807,2	1 184,69
143 211 01	Bölsberg	270	320	360	24,3	93,55	77,82	15,74	84,2	323,73	142,2	546,88
143 216 01	Dreisbach	270	310	330	234,9	385,76	66,70	319,06	336,2	552,01	406,9	668,12
143 222 01	Fehl-Ritzhausen	270	320	330	145,7	171,46	62,64	108,82	333,1	391,85	518,7	610,25
143 227 01	Großseifen	270	320	340	679,9	1 131,26	78,12	1 053,14	693,2	1 153,36	693,2	1 153,36
143 231 01	Hahn bei Marienberg	270	320	330	41,1	88,58	67,20	21,38	165,5	356,74	266,6	574,58
143 234 01	Hardt	270	320	340	132,4	303,66	76,53	227,13	221,2	507,39	268,7	616,22
143 243 01	Hof	270	320	330	389,5	310,15	115,57	194,57	692,1	551,03	692,1	551,03
143 248 01	Kirburg	270	320	330	66,4	108,92	71,26	37,67	232,9	381,81	337,7	553,61
143 253 01	Langenbach bei Kirburg	280	320	350	489,4	480,78	108,56	372,21	648,4	636,89	648,4	636,89
143 255 01	Lautzenbrücken	280	320	350	51,1	131,45	63,63	67,82	146,9	377,70	211,8	544,38
143 264 01	Mörlen	280	320	350	43,6	74,17	56,63	17,54	167,6	284,97	332,5	565,45
143 270 01	Neunkhausen	255	290	330	585,9	515,34	75,03	440,31	765,1	672,89	885,7	778,96
143 277 01	Nisterau	260	290	330	281,1	296,54	87,13	209,41	516,7	545,06	571,6	602,97
143 279 01	Nistertal	270	320	330	730,6	550,95	123,10	427,85	1 011,2	762,57	1 011,2	762,57
143 280 01	Norken	269	317	330	712,0	709,90	114,70	595,20	885,1	882,49	885,1	882,49
143 297 01	Stockhausen-Ilfurth	260	290	330	48,7	101,07	56,85	44,22	148,8	308,63	245,0	508,35
143 300 01	Unnau	280	320	350	1 128,6	609,71	93,24	516,46	1 490,9	805,45	1 490,9	805,45
<b>143 000 02 VG Hachenburg</b>												
143 202 02	Alpenrod	270	317	330	874,0	551,07	88,35	462,71	1 119,1	705,63	1 176,3	741,70
143 204 02	Astert	269	317	330	14,8	60,02	58,18	1,85	70,2	285,41	132,3	537,92
143 205 02	Atzelgift	269	317	330	310,9	476,08	92,27	383,81	447,5	685,35	447,5	685,35
143 212 02	Borod	270	320	380	46,6	80,28	58,76	21,52	160,7	277,11	310,8	535,88
143 215 02	Dreifelden	255	290	330	47,2	147,81	87,68	60,13	104,1	326,37	172,7	541,35
143 223 02	Gehlert	269	317	330	133,8	229,97	87,98	141,99	270,6	464,95	355,3	610,40
143 225 02	Giesenhausen	269	317	350	26,8	81,05	75,22	5,83	109,5	330,73	179,2	541,42
143 229 02	Hachenburg, St.	269	317	330	2 850,3	494,50	134,14	360,36	4 461,2	773,98	4 884,3	847,39
143 235 02	Hattert	269	317	330	568,7	333,38	71,00	262,38	904,7	530,31	1 033,8	605,98
143 236 02	Heimborn	255	290	330	20,8	71,55	68,22	3,33	94,3	325,15	150,8	520,14
143 240 02	Heuzert	269	320	330	8,5	59,12	58,43	0,69	39,7	275,90	75,0	520,80
143 241 02	Höchstenbach	270	320	330	125,6	179,94	71,85	108,09	276,2	395,66	395,8	567,00
143 250 02	Kroppach	270	320	330	159,2	249,45	101,39	148,06	334,8	524,78	334,8	524,78
143 252 02	Kundert	270	320	330	18,8	71,35	66,86	4,49	95,5	361,86	144,4	547,08
143 257 02	Limbach	269	317	330	26,9	66,12	81,36	- 15,24	117,7	289,19	201,8	495,82
143 258 02	Linden	269	317	330	16,6	103,50	86,44	17,06	50,2	313,61	77,2	482,79
143 259 02	Lochum	269	317	330	83,1	257,19	91,35	165,85	160,3	496,15	226,4	700,98
143 260 02	Luckenbach	255	290	330	302,9	479,28	91,49	387,80	427,2	675,98	427,2	675,98
143 261 02	Marzhausen	270	320	330	18,7	71,12	70,66	0,46	83,6	317,74	151,2	575,00
143 262 02	Merkelbach	270	320	330	33,3	80,28	72,44	7,84	139,7	336,51	223,8	539,29
143 265 02	Mörsbach	269	317	330	46,2	92,44	68,86	23,59	149,7	299,33	275,4	550,86
143 267 02	Mudenbach	270	320	350	61,7	76,68	61,84	14,84	233,4	290,25	422,4	525,40
143 268 02	Mündersbach	269	317	350	241,9	316,21	101,91	214,30	377,2	493,03	471,3	616,06
143 269 02	Müschelbach	255	290	330	438,8	434,41	88,10	346,32	628,4	622,21	704,3	697,31
143 276 02	Nister	269	310	330	128,0	127,87	84,14	43,73	394,7	394,31	554,0	553,50
143 287 02	Roßbach	270	320	350	84,1	93,92	78,36	15,55	296,3	330,70	507,1	566,01
143 294 02	Steinebach an der Wied	270	320	330	111,1	141,36	76,05	65,31	282,1	358,89	442,3	562,68
143 296 02	Stein-Wingert	270	320	330	15,7	71,49	70,75	0,73	59,8	271,90	122,5	556,67
143 299 02	Streithausen	270	320	360	158,9	285,24	75,92	209,32	300,7	539,91	348,5	625,74
143 301 02	Wahlrod	255	290	330	172,3	197,87	80,91	116,96	364,5	418,49	509,7	585,21
143 306 02	Welkenbach	270	320	340	14,8	98,13	78,23	19,90	46,3	306,78	87,4	578,56
143 310 02	Wied	270	320	330	63,0	126,75	97,33	29,42	172,3	346,69	426,2	857,63
143 313 02	Winkelbach	269	317	350	22,0	87,75	76,49	11,26	58,0	231,18	130,7	520,74

30 Steuereinnahmen, Realsteuerhebesätze, Realsteueraufbringungskraft und Steuereinnahmekraft der Gemeinden 2007

Gem.-Schl.-Nr.	Landkreis Verbandsgemeinde Gemeinde	Bevölkerung am 30.06.2007	Steuereinnahmen insgesamt (netto)		Einnahmen aus der / dem					
					Grundsteuer		Gewerbsteuer		Gemeindeanteil an der	
					A	B	Auf- kommen (brutto)	Ein- nahmen (netto) <sup>1)</sup>	Ein- kommen- steuer	Umsatz- steuer
Anzahl	1 000 EUR	EUR je Einw.	1 000 EUR							

noch: LK Westerwaldkreis

143 000 03	VG Höhr-Grenzhausen	13 995	11 635,7	831,42	14,9	1 313,8	7 366,8	5 872,4	3 949,3	451,6
143 030 03	Hilgert	1 488	921,5	619,26	1,2	139,6	345,2	275,2	475,0	21,0
143 031 03	Hillscheid	2 613	3 646,9	1 395,68	8,4	254,7	3 124,6	2 491,0	835,5	52,8
143 032 03	Höhr-Grenzhausen, St.	9 625	6 946,7	721,73	4,9	903,7	3 871,4	3 086,3	2 557,9	377,4
143 040 03	Kammerforst	269	120,7	448,72	0,4	15,9	25,5	19,9	80,9	0,3
143 000 04	VG Montabaur	38 740	30 787,2	794,71	63,9	3 802,8	17 019,3	13 259,0	12 501,8	912,5
143 005 04	Boden	557	528,2	948,31	0,9	57,2	360,0	280,4	161,5	24,4
143 008 04	Daubach	471	223,0	473,37	0,4	34,3	29,7	23,1	158,0	2,1
143 013 04	Eitelborn	2 486	1 159,8	466,53	6,3	204,8	49,9	38,8	890,4	9,6
143 020 04	Gackebach	590	312,7	530,06	2,3	44,2	121,3	94,4	160,3	3,8
143 021 04	Girod	1 228	497,3	404,97	3,7	88,4	98,0	76,3	309,9	8,9
143 023 04	Görgeshausen	800	730,1	912,66	0,8	156,8	414,0	322,4	225,0	17,7
143 024 04	Großholbach	988	395,7	400,52	1,7	61,6	71,8	55,9	269,3	2,2
143 026 04	Heilberscheid	674	304,3	451,45	2,8	41,0	24,1	18,7	224,9	0,8
143 027 04	Heiligenroth	1 444	1 029,2	712,72	2,3	236,5	342,1	266,4	446,2	68,9
143 033 04	Holler	1 109	577,6	520,86	2,3	78,7	104,9	81,7	401,5	6,0
143 034 04	Horbach	716	293,2	409,46	1,2	42,4	71,9	56,0	180,9	3,8
143 036 04	Hübingen	533	171,3	321,41	1,1	39,5	3,5	2,7	121,3	2,9
143 039 04	Kadenbach	1 429	606,5	424,43	1,2	98,2	49,6	38,7	455,1	6,9
143 048 04	Montabaur, St.	12 429	16 163,4	1 300,46	10,4	1 501,6	12 769,3	9 944,6	4 065,0	583,6
143 051 04	Nentershäuser	2 027	1 410,4	695,80	1,8	173,5	736,1	573,3	603,6	44,5
143 052 04	Neuhäusel	2 020	1 376,7	681,55	1,6	198,6	341,9	266,3	881,7	24,6
143 053 04	Niederelbert	1 600	1 031,6	644,76	3,8	148,5	368,0	286,6	565,1	17,9
143 054 04	Niedererbach	989	433,0	437,79	1,9	71,6	34,9	27,2	322,3	1,7
143 055 04	Nornborn	705	295,4	419,06	2,7	48,3	24,8	19,3	213,2	1,0
143 057 04	Oberelbert	1 087	468,5	430,97	2,2	75,6	59,2	46,1	329,9	7,2
143 065 04	Ruppach-Goldhausen	1 173	1 034,1	881,62	1,1	117,8	703,3	552,3	308,0	51,1
143 071 04	Simmern	1 473	795,5	540,06	6,1	118,2	135,3	105,4	548,1	10,3
143 072 04	Stahlhofen	703	279,6	397,75	0,9	51,6	40,7	31,7	185,2	2,9
143 077 04	Untershausen	519	238,3	459,16	0,5	38,4	42,6	33,2	158,1	3,3
143 079 04	Welschneudorf	990	431,8	436,13	4,0	75,7	22,4	17,4	317,6	6,3
143 000 05	VG Ransbach-Baumbach	14 636	11 327,1	773,92	20,4	1 596,4	6 345,0	5 078,3	3 979,3	586,0
143 001 05	Alsbach	571	251,0	439,51	2,2	40,6	31,8	24,8	177,4	1,2
143 006 05	Breitenau	691	222,8	322,42	3,7	49,8	- 33,2	- 26,3	183,7	4,9
143 007 05	Caan	704	338,7	481,12	0,8	45,1	129,6	101,8	185,8	1,5
143 009 05	Deesen	676	271,3	401,38	1,8	49,1	53,7	43,1	167,4	2,7
143 038 05	Hundsdorf	433	160,1	369,77	1,0	30,9	- 15,7	- 12,2	122,1	15,9
143 050 05	Nauort	2 310	1 093,6	473,41	1,7	144,4	278,9	215,3	702,4	23,4
143 059 05	Oberhaid	401	155,7	388,24	2,0	23,0	29,5	23,1	103,1	1,0
143 062 05	Ransbach-Baumbach, St.	7 368	8 105,9	1 100,15	3,6	1 107,8	5 679,6	4 559,0	1 899,1	517,9
143 068 05	Sessenbach	518	287,8	555,56	1,0	41,2	109,1	85,0	145,0	10,7
143 082 05	Wirscheid	322	145,9	452,96	0,9	20,7	4,0	3,1	117,6	0,2
143 084 05	Wittgert	642	294,4	458,57	1,7	43,8	77,9	61,7	175,6	6,5
143 000 06	VG Rennerod	17 106	14 645,8	856,18	66,2	1 356,0	11 271,0	8 789,1	3 929,9	329,5
143 214 06	Bretthausen	209	110,1	526,97	1,8	11,2	65,7	51,2	40,9	0,2
143 218 06	Elsoff (Ww.)	955	1 515,0	1 586,44	5,7	70,4	1 489,1	1 159,6	257,3	8,2
143 237 06	Hellenhahn-Schellenberg	1 290	448,2	347,48	2,9	80,1	70,3	54,7	294,4	6,3
143 244 06	Homburg	160	37,7	235,36	1,7	8,6	0,6	0,5	24,6	0,1
143 245 06	Hüblingen	309	96,1	310,95	2,2	20,1	1,7	1,3	66,6	0,3
143 246 06	Irmtraut	817	268,4	328,54	4,2	58,4	17,7	13,8	178,1	4,4
143 256 06	Liebenscheid	942	415,6	441,15	4,2	53,6	186,2	145,0	190,2	3,6
143 271 06	Neunkirchen	560	533,3	952,24	3,2	51,1	392,6	305,6	129,0	36,3
143 272 06	Neustadt/Westerwald	571	203,3	356,11	1,0	33,1	17,9	14,0	147,5	2,9
143 274 06	Niederroßbach	838	274,2	327,26	2,7	44,2	69,8	54,4	162,9	5,0
143 278 06	Nister-Möhrendorf	327	168,6	515,64	2,1	17,8	85,7	66,7	77,1	0,2
143 282 06	Oberrod	733	211,2	288,07	1,7	38,8	10,2	8,0	153,3	1,4
143 283 06	Oberroßbach	346	548,5	1 585,25	1,8	29,1	547,4	426,3	66,1	21,7
143 285 06	Rehe	983	1 801,4	1 832,59	3,2	71,1	1 792,4	1 407,6	206,6	101,7
143 286 06	Rennerod, St.	3 897	5 386,6	1 382,25	11,7	475,6	4 984,6	3 881,9	906,3	93,9
143 291 06	Salzburg	230	93,1	404,67	0,4	17,2	28,1	21,9	50,5	0,2





30 Steuereinnahmen, Realsteuerhebesätze, Realsteueraufbringungskraft und Steuereinnahmekraft der Gemeinden 2007

Gem.- Schl.- Nr.	Landkreis Verbandsgemeinde Gemeinde	Be- völkerung am 30.06.2007	Steuereinnahmen insgesamt (netto)		Einnahmen aus der / dem					
					Grundsteuer		Gewerbsteuer		Gemeindeanteil an der	
					A	B	Auf- kommen (brutto)	Ein- nahmen (netto) <sup>1)</sup>	Ein- kommen- steuer	Umsatz- steuer
		Anzahl		1 000 EUR	EUR je Einw.	1 000 EUR				
<b>noch: LK Westerwaldkreis</b>										
143 292 06	Seck	1 265	604,4	477,76	4,7	91,8	221,0	172,0	317,2	6,9
143 295 06	Stein-Neukirch	448	173,7	387,63	1,7	25,7	7,3	5,6	131,7	3,1
143 302 06	Waigandshain	217	347,5	1 601,59	2,5	18,2	361,9	281,9	39,9	0,5
143 303 06	Waldmühlen	358	111,7	312,09	1,5	17,4	16,3	12,7	75,5	0,4
143 309 06	Westernohe	959	1 021,2	1 064,82	2,6	73,8	830,8	647,0	260,0	28,5
143 311 06	Willingen	270	140,2	519,37	2,0	25,2	52,4	40,8	64,4	3,1
143 315 06	Zehnhausen bei Rennerod	422	135,8	321,72	0,8	23,5	21,4	16,6	89,9	0,5
143 000 07	VG Selters (Ww.)	16 802	15 434,2	918,60	65,5	1 421,9	12 177,6	9 485,8	3 974,9	311,5
143 015 07	Ellenhausen	270	95,2	352,59	1,8	16,1	0,5	0,4	72,6	0,1
143 018 07	Freilingen	684	473,0	691,53	1,2	63,6	292,2	227,5	168,3	6,6
143 019 07	Freirachdorf	691	242,0	350,21	2,7	40,6	81,4	63,4	123,3	1,9
143 022 07	Goddert	433	141,9	327,76	1,4	37,1	8,1	6,3	90,1	2,7
143 025 07	Hartenfels	842	473,5	562,34	3,9	89,3	105,2	83,4	244,4	38,0
143 029 07	Herschbach	2 922	1 778,4	608,61	7,3	254,1	852,8	664,1	755,0	62,8
143 041 07	Krümmel	366	196,4	536,54	2,4	22,1	129,4	100,8	63,9	3,8
143 044 07	Marienrachdorf	1 005	456,0	453,72	3,8	69,7	127,8	99,5	266,9	7,1
143 045 07	Maroth	260	85,6	329,21	2,1	15,8	2,1	1,7	57,4	0,2
143 046 07	Maxsain	1 136	349,8	307,90	6,6	66,7	26,0	20,2	235,2	11,3
143 056 07	Nordhofen	578	277,1	479,36	2,3	44,3	50,9	40,3	166,3	14,9
143 061 07	Quirnbach	512	200,8	392,19	1,4	36,3	27,0	21,0	133,4	4,1
143 064 07	Rückeroth	555	114,6	206,47	2,2	27,4	5,3	4,1	73,9	0,8
143 066 07	Schenkelberg	664	289,6	436,12	2,5	43,4	83,3	64,9	166,9	4,8
143 067 07	Selters (Ww.), St.	2 742	9 045,6	3 298,91	4,2	406,7	10 104,9	7 869,6	625,7	130,1
143 069 07	Sessenhausen	951	417,2	438,75	3,9	66,5	110,0	85,7	238,9	11,8
143 075 07	Steinen	238	86,1	361,71	2,8	15,2	0,4	0,3	63,0	1,6
143 078 07	Vielbach	593	225,4	380,03	1,7	30,4	57,6	43,6	140,2	2,8
143 085 07	Wölferlingen	573	238,3	415,86	5,8	33,0	102,0	80,7	113,4	3,7
143 221 07	Ewighausen	235	71,2	303,06	2,2	13,0	2,1	1,6	48,6	0,1
143 305 07	Weidenhahn	552	176,7	320,08	3,5	30,5	8,6	6,7	127,5	2,2
143 000 08	VG Wallmerod	14 845	7 903,1	532,38	46,1	1 098,9	2 942,6	2 290,8	4 096,4	258,3
143 011 08	Dreikirchen	1 043	537,8	515,65	2,7	83,6	177,8	138,5	299,7	8,5
143 037 08	Hundsangen	2 134	1 136,0	532,31	8,0	169,6	389,4	303,3	615,4	28,3
143 058 08	Obererbach	512	210,8	411,75	0,8	34,8	8,5	6,6	162,9	1,8
143 074 08	Steineffrenz	756	487,2	644,43	4,0	60,1	266,2	207,3	206,3	6,8
143 080 08	Weroth	621	290,4	467,58	1,6	52,4	49,4	38,1	185,8	8,4
143 203 08	Arnshöfen	158	55,4	350,32	1,9	7,4	0,6	0,5	41,6	0,1
143 208 08	Berod bei Wallmerod	557	224,7	403,42	0,8	32,8	54,7	42,2	133,4	7,3
143 210 08	Bilkheim	511	186,3	364,56	1,3	29,5	33,5	26,1	123,5	3,2
143 220 08	Ettinghausen	311	122,6	394,36	0,5	19,1	28,4	22,1	74,0	1,7
143 232 08	Hahn am See	410	158,0	385,41	2,1	29,2	10,2	7,9	112,9	1,2
143 239 08	Herschbach (Oww.)	963	575,1	597,16	1,4	61,6	270,9	211,0	282,6	14,0
143 251 08	Kuhnshöfen	167	63,2	378,74	1,0	7,9	0,5	0,4	50,5	0,1
143 263 08	Meudt	1 875	1 468,4	783,16	7,7	148,1	963,5	750,3	507,6	36,2
143 266 08	Molsberg	464	163,6	352,68	2,8	26,2	16,3	12,7	117,4	1,8
143 273 08	Niederahr	832	676,8	813,43	1,4	84,0	285,4	222,3	278,9	84,7
143 281 08	Oberahr	571	272,9	477,85	2,5	44,3	44,4	34,6	167,1	15,6
143 290 08	Salz	926	309,3	333,99	1,6	53,1	25,3	19,7	225,2	2,7
143 304 08	Wallmerod	1 306	737,1	564,43	1,7	117,3	297,9	232,0	347,9	33,6
143 316 08	Zehnhausen bei Wallmerod	188	56,7	301,79	0,8	8,2	- 1,3	- 1,0	45,9	0,0
143 501 08	Elbingen	289	101,9	352,72	0,8	17,8	13,7	10,6	69,9	1,1
143 502 08	Mähren	251	68,8	274,28	0,7	11,8	7,4	5,7	47,9	1,2
143 000 09	VG Westerburg	23 261	11 353,2	488,08	49,1	1 866,1	4 166,4	3 287,9	5 571,6	410,0
143 200 09	Ailertchen	623	197,8	317,57	2,1	36,2	13,5	10,5	138,8	2,4
143 207 09	Bellingen	593	202,5	341,51	1,9	41,1	8,8	6,8	143,9	4,0
143 209 09	Berzhahn	488	164,3	336,72	1,6	29,0	- 0,1	- 0,1	127,0	1,3
143 213 09	Brandscheid	511	159,7	312,50	0,8	33,0	8,9	6,9	113,4	1,4
143 219 09	Enspel	278	142,1	511,08	0,6	20,8	40,7	31,7	78,7	9,2
143 224 09	Gemünden	1 084	326,5	301,17	1,7	63,0	19,5	15,3	235,4	3,1
143 226 09	Girkenroth	607	188,8	311,00	1,6	35,2	12,5	10,0	134,7	1,5
143 228 09	Guckheim	923	368,8	399,57	1,6	60,3	65,7	51,1	243,2	6,8

## 30 Steuereinnahmen, Realsteuerhebesätze, Realsteueraufbringungskraft und Steuereinnahmekraft der Gemeinden 2007

Gem.-Schl.-Nr.	Landkreis Verbandsgemeinde Gemeinde	Realsteuerhebesätze			Realsteueraufbringungskraft				Steuereinnahmekraft der Gemeinden <sup>2)</sup>		Steuereinnahmekraft der Gemeinden <sup>2)</sup> zuzüglich Schlüsselzuweisung <sup>3)</sup>	
		Grundsteuer		Gewerbesteuer	insgesamt		Grundsteuer	Gewerbesteuer	1 000 EUR	EUR je Einw.	1 000 EUR	EUR je Einw.
		A	B									
		%			1 000 EUR	EUR je Einw.	EUR je Einw.	EUR je Einw.	1 000 EUR	EUR je Einw.	1 000 EUR	EUR je Einw.
<b>noch: LK Westerwaldkreis</b>												
143 292 06	Seck	270	320	330	347,0	274,29	80,55	193,74	622,0	491,74	716,0	565,98
143 295 06	Stein-Neukirch	269	317	330	37,3	83,17	65,21	17,96	170,5	380,52	232,8	519,55
143 302 06	Waigandshain	270	320	330	423,2	1 950,44	100,62	1 849,82	383,5	1 767,44	383,5	1 767,44
143 303 06	Waldmühlen	270	320	330	38,0	106,24	55,88	50,36	110,3	308,16	200,2	559,09
143 309 06	Westernohe	270	320	330	1 002,2	1 045,07	84,22	960,85	1 107,0	1 154,31	1 107,0	1 154,31
143 311 06	Willingen	270	320	330	86,9	321,86	106,68	215,18	142,8	528,87	142,8	528,87
143 315 06	Zehnhausen bei Rennerod	270	320	330	49,4	116,96	60,82	56,14	135,0	320,00	229,3	543,46
143 000 07	VG Selters (Ww.)	266	315	330	15 093,0	898,29	95,08	803,20	16 687,7	993,20	18 720,5	1 114,18
143 015 07	Ellenhausen	240	270	320	22,9	84,88	82,58	2,30	95,5	353,66	169,9	629,24
143 018 07	Freilingen	270	320	330	392,5	573,84	100,09	473,75	502,8	735,06	502,8	735,06
143 019 07	Freirachdorf	270	320	330	136,0	196,84	66,19	130,65	243,2	351,92	355,0	513,81
143 022 07	Goddert	270	320	330	49,6	114,61	93,99	20,62	140,7	324,94	233,0	538,15
143 025 07	Hartenfels	270	320	352	207,9	246,93	117,00	129,93	468,6	556,49	526,0	624,71
143 029 07	Herschbach	270	320	330	1 221,9	418,16	94,48	323,68	1 851,0	633,47	1 851,0	633,47
143 041 07	Krümmler	270	320	330	169,4	462,93	70,68	392,25	208,5	569,77	256,2	700,11
143 044 07	Marienrachdorf	270	320	330	219,4	218,32	77,27	141,06	465,1	462,78	546,8	544,10
143 045 07	Maroth	270	320	330	21,2	81,64	72,47	9,17	78,3	301,22	141,2	543,04
143 046 07	Maxsain	260	290	330	113,8	100,14	74,80	25,34	354,5	312,04	576,6	507,55
143 056 07	Nordhofen	270	320	350	102,3	177,07	85,03	92,04	273,0	472,29	351,6	608,23
143 061 07	Quirnbach	270	320	330	69,7	136,19	77,66	58,52	201,3	393,22	296,1	578,32
143 064 07	Rückeroth	270	290	330	40,1	72,30	61,69	10,61	113,7	204,78	296,1	533,43
143 066 07	Schenkelberg	270	320	330	140,8	212,10	72,91	139,19	294,1	442,93	361,3	544,07
143 067 07	Selters (Ww.), St.	270	320	330	11 641,2	4 245,51	158,26	4 087,26	10 161,6	3 705,90	10 354,7	3 776,34
143 069 07	Sessenhausen	270	320	330	196,4	206,47	78,21	128,26	422,8	444,58	578,5	608,35
143 075 07	Steinen	270	320	330	19,5	81,87	79,82	2,05	84,0	352,97	132,8	557,82
143 078 07	Vielbach	220	240	300	115,3	194,37	75,94	118,43	244,3	411,93	372,6	628,36
143 085 07	Wölferlingen	270	320	350	147,7	257,77	71,62	186,15	243,5	425,02	357,4	623,68
143 221 07	Ewighausen	260	290	330	19,8	84,32	74,49	9,83	68,0	289,38	128,2	545,58
143 305 07	Weidenhahn	270	320	330	45,5	82,43	65,21	17,22	173,3	313,92	332,7	602,74
143 000 08	VG Wallmerod	267	317	330	4 489,4	302,42	82,28	220,14	8 192,2	551,85	9 493,5	639,51
143 011 08	Dreikirchen	270	320	330	288,4	276,54	87,42	189,12	557,3	534,30	610,7	585,54
143 037 08	Hundsangen	270	320	330	619,5	290,31	87,92	202,40	1 177,1	551,57	1 177,1	551,57
143 058 08	Obererbach	270	320	330	47,1	91,91	73,56	18,36	209,9	409,98	283,8	554,33
143 074 08	Steineffrenz	270	320	330	362,9	480,04	89,53	390,51	517,1	683,99	596,2	788,64
143 080 08	Weroth	270	320	320	113,6	182,95	91,92	91,02	296,5	477,52	337,2	542,95
143 203 08	Arnshöfen	240	270	320	12,3	77,63	73,18	4,45	53,8	340,43	82,4	521,65
143 208 08	Berod bei Wallmerod	240	270	320	104,6	187,76	75,48	112,28	232,8	418,01	287,8	516,67
143 210 08	Bilkheim	270	320	330	69,6	136,20	63,59	72,61	188,8	369,53	283,5	554,85
143 220 08	Ettinghausen	270	290	330	54,3	174,60	73,49	101,12	123,7	397,79	193,0	620,42
143 232 08	Hahn am See	270	320	330	44,4	108,28	80,78	27,50	156,3	381,22	222,5	542,77
143 239 08	Herschbach (Oww.)	270	320	330	367,0	381,09	69,07	312,02	603,6	626,81	603,6	626,81
143 251 08	Kuhnshöfen	240	270	320	11,8	70,43	66,77	3,66	62,3	373,08	85,4	511,23
143 263 08	Meudt	270	320	330	1 233,1	657,65	87,75	569,91	1 563,8	834,02	1 563,8	834,02
143 266 08	Molsberg	270	320	330	48,7	104,98	65,99	38,99	164,3	354,08	241,0	519,46
143 273 08	Niederahr	270	320	330	406,7	488,76	108,34	380,42	707,1	849,91	707,1	849,91
143 281 08	Oberahr	270	320	330	98,7	172,91	86,63	86,28	271,6	475,66	347,4	608,33
143 290 08	Salz	270	320	330	85,8	92,62	62,31	30,31	308,1	332,71	501,2	541,27
143 304 08	Wallmerod	270	320	330	455,9	349,12	96,18	252,94	771,5	590,75	986,9	755,67
143 316 08	Zehnhausen bei Wallmerod	270	320	320	8,0	42,75	50,73	- 7,98	54,3	288,89	96,9	515,59
143 501 08	Elbingen	270	320	320	35,3	122,19	67,90	54,29	103,2	357,00	153,1	529,65
143 502 08	Mähren	270	320	320	21,7	86,34	52,74	33,60	69,1	275,17	132,9	529,67
143 000 09	VG Westerburg	270	316	346	6 451,3	277,34	88,00	189,34	11 554,5	496,73	14 785,5	635,64
143 200 09	Ailertchen	269	317	330	55,9	89,70	65,61	24,09	194,1	311,58	359,1	576,37
143 207 09	Bellingen	270	315	330	55,8	94,10	77,67	16,43	201,7	340,11	331,8	559,55
143 209 09	Berzhahn	269	317	330	32,5	66,61	66,78	- 0,17	160,8	329,54	275,4	564,26
143 213 09	Brandscheid	290	317	330	45,8	89,62	70,41	19,22	158,7	310,48	275,9	540,01
143 219 09	Enspel	255	290	330	70,0	251,82	89,56	162,27	148,9	535,48	188,8	679,13
143 224 09	Gemünden	269	317	340	89,9	82,90	63,57	19,33	324,2	299,09	613,6	566,03
143 226 09	Girkenroth	269	317	360	51,9	85,51	64,59	20,92	185,6	305,75	338,9	558,35
143 228 09	Guckheim	269	317	330	138,8	150,35	71,45	78,90	374,2	405,40	517,4	560,61

30 Steuereinnahmen, Realsteuerhebesätze, Realsteueraufbringungskraft und Steuereinnahmekraft der Gemeinden 2007

Gem.-Schl.-Nr.	Landkreis Verbandsgemeinde Gemeinde	Bevölkerung am 30.06.2007	Steuereinnahmen insgesamt (netto)		Einnahmen aus der / dem					
					Grundsteuer		Gewerbsteuer		Gemeindeanteil an der	
					A	B	Auf- kommen (brutto)	Ein- nahmen (netto) <sup>1)</sup>	Ein- kommen- steuer	Umsatz- steuer
					1 000 EUR					

noch: LK Westerwaldkreis

143 230 09	Härtlingen	438	146,0	333,33	3,5	22,6	1,4	1,1	114,1	0,2
143 233 09	Halbs	370	157,2	424,87	1,1	25,2	54,1	42,1	81,0	3,8
143 238 09	Hergenroth	450	154,3	342,85	1,3	27,8	4,7	3,6	118,3	0,9
143 242 09	Höhn	3 149	1 673,1	531,31	6,9	223,1	834,5	649,9	729,9	37,8
143 247 09	Kaden	614	215,2	350,57	1,8	46,0	16,4	12,7	146,4	3,8
143 249 09	Kölbingen	1 099	413,5	376,23	2,0	72,2	60,4	47,0	263,9	20,7
143 254 09	Langenhahn	1 440	812,8	564,48	1,9	130,4	414,7	322,9	310,1	37,6
143 284 09	Pottum	1 037	424,0	408,91	1,4	73,5	86,5	67,4	269,6	5,0
143 288 09	Rotenhain	559	184,3	329,67	2,1	30,6	20,4	15,9	129,9	0,6
143 289 09	Rothenbach	906	317,7	350,62	5,1	57,0	15,7	12,2	228,5	3,7
143 293 09	Stahlhofen am Wiesensee	331	346,4	1 046,47	0,7	48,9	252,9	197,0	89,7	6,4
143 298 09	Stockum-Püschchen	708	439,3	620,52	1,0	47,0	250,6	195,1	178,4	12,8
143 307 09	Weltersburg	275	125,7	456,97	1,0	18,9	59,6	46,4	53,2	3,5
143 308 09	Westerburg, St.	5 650	3 641,1	644,45	4,9	631,8	1 709,5	1 374,0	1 376,2	232,0
143 312 09	Willmenrod	672	196,9	292,98	1,7	40,7	10,5	8,3	135,4	5,9
143 314 09	Winnen	456	355,2	778,87	0,9	52,1	205,3	159,9	132,0	5,8
143 000 10	VG Wirges	18 883	12 451,3	659,39	22,0	2 037,2	5 509,1	4 293,2	5 204,0	815,1
143 003 10	Bannberscheid	618	328,8	532,06	1,3	71,7	64,0	49,9	184,2	19,2
143 010 10	Dernbach (Ww.)	2 467	1 371,8	556,07	4,2	219,2	518,1	406,9	677,1	55,9
143 012 10	Ebernshahn	1 227	817,3	666,09	0,6	188,7	274,5	213,8	366,6	41,8
143 028 10	Helferskirchen	1 113	627,1	563,45	1,9	85,1	259,4	202,0	325,1	5,9
143 042 10	Leuterod	861	429,9	499,26	1,1	64,9	133,1	103,7	241,7	11,3
143 047 10	Mogendorf	1 171	946,9	808,64	0,7	172,0	405,7	313,1	379,6	75,5
143 049 10	Moschheim	777	716,8	922,53	1,8	74,9	487,7	379,8	229,6	25,7
143 060 10	Ötzingen	1 378	805,5	584,55	2,7	135,1	367,9	286,5	335,5	37,2
143 070 10	Siershahn	2 837	1 891,8	666,82	1,1	322,1	763,2	596,6	741,1	226,0
143 073 10	Staudt	1 089	1 342,8	1 233,10	2,0	144,1	973,3	758,0	380,0	55,9
143 081 10	Wirges, St.	5 125	3 105,4	605,93	3,4	546,6	1 259,6	981,0	1 298,4	260,1
143 275 10	Niedersayn	220	67,2	305,26	1,2	12,7	2,6	2,0	45,2	0,6
211 000 00	<b>Krfr. St. Trier</b>	103 396	80 434,0	777,92	68,8	13 207,8	47 661,5	38 736,8	23 230,8	4 263,7
231 000 00	<b>LK Bernkastel-Wittlich</b>	113 303	71 726,6	633,05	1 125,0	9 726,3	37 282,5	29 516,4	26 769,5	2 957,9
231 134 00	Wittlich, St.	17 825	16 031,2	899,36	29,0	2 160,8	10 060,6	7 974,2	4 866,1	842,9
231 502 00	Morbach	11 022	11 966,4	1 085,68	49,2	1 129,7	9 991,8	7 919,5	2 366,8	318,3
231 000 01	VG Bernkastel-Kues	23 010	13 829,3	601,01	357,5	2 239,0	5 916,8	4 673,5	5 600,4	634,7
231 008 01	Bernkastel-Kues, St.	6 732	6 701,8	995,51	52,8	938,2	4 227,1	3 345,5	1 907,1	416,0
231 012 01	Brauneberg	1 177	437,2	371,42	34,6	75,2	131,3	103,9	201,1	5,9
231 016 01	Burgen	568	211,1	371,70	11,5	33,5	18,4	14,5	135,2	0,6
231 030 01	Erden	394	131,4	333,41	17,9	21,9	9,4	7,5	78,0	1,7
231 040 01	Gornhausen	228	115,8	507,85	3,7	12,4	36,1	28,6	61,9	0,8
231 041 01	Graach an der Mosel	724	261,0	360,46	27,5	42,6	39,1	30,9	145,9	3,9
231 056 01	Hochscheid	257	174,2	677,92	5,9	58,1	66,7	52,0	47,5	4,5
231 066 01	Kesten	347	140,4	404,50	19,3	17,2	8,2	6,5	93,4	0,5
231 070 01	Kleinich	720	302,1	419,60	13,5	47,0	69,8	54,4	147,4	5,5
231 071 01	Kommen	287	110,9	386,27	1,9	20,3	15,4	12,0	68,8	0,9
231 075 01	Lieser	1 147	498,8	434,88	23,2	95,3	100,3	79,4	283,2	9,0
231 076 01	Lösnich	427	143,5	336,01	8,1	32,0	17,6	13,9	80,3	1,9
231 077 01	Longkamp	1 187	494,5	416,56	3,5	66,3	168,3	131,1	256,9	16,3
231 081 01	Maring-Noviant	1 510	574,9	380,72	19,0	117,7	76,2	60,3	347,7	8,2
231 087 01	Monzelfeld	1 239	501,9	405,04	7,9	96,9	65,1	51,5	318,0	5,6
231 090 01	Mülheim (Mosel)	976	664,2	680,52	8,9	125,3	262,2	204,2	242,6	80,6
231 125 01	Ürzig	897	501,4	558,97	20,3	89,4	151,2	117,8	243,5	17,5
231 126 01	Veldenz	943	296,4	314,28	15,0	65,3	11,3	9,0	182,0	5,1
231 133 01	Wintrich	962	383,9	399,09	30,4	74,0	66,9	52,9	188,1	9,6
231 136 01	Zeltingen-Rachtig	2 288	1 184,1	517,54	32,5	210,2	376,1	297,7	571,7	40,5

30 Steuereinnahmen, Realsteuerhebesätze, Realsteueraufbringungskraft und Steuereinnahmekraft der Gemeinden 2007

Gem.- Schl.- Nr.	Landkreis Verbandsgemeinde Gemeinde	Realsteuerhebesätze			Realsteueraufbringungskraft				Steuer- einnahmekraft der Gemeinden <sup>2)</sup>		Steuer- einnahmekraft der Gemeinden <sup>2)</sup> zuzüglich Schlüssel- zuweisung <sup>3)</sup>	
		Grund- steuer		Ge- wer- be- steuer	insgesamt		Grund- steuer	Ge- werbe- steuer	1 000 EUR	EUR je Einw.	1 000 EUR	EUR je Einw.
		A	B		1 000 EUR	EUR je Einw.						
		%			1 000 EUR	EUR je Einw.	EUR je Einw.	EUR je Einw.	1 000 EUR	EUR je Einw.	1 000 EUR	EUR je Einw.
<b>noch: LK Westerwaldkreis</b>												
143 230 09	Härtlingen	269	317	352	29,2	66,62	63,34	3,28	143,2	326,85	234,5	535,48
143 233 09	Halbs	270	320	330	87,8	237,32	75,11	162,21	160,6	433,98	244,7	661,24
143 238 09	Hergenroth	269	317	330	36,2	80,52	69,00	11,52	154,4	343,07	253,4	563,09
143 242 09	Höhn	269	317	330	1 170,7	371,78	77,86	293,91	1 753,9	556,96	2 090,9	664,00
143 247 09	Kaden	290	317	330	69,0	112,41	82,87	29,54	215,6	351,07	349,1	568,64
143 249 09	Kölbingen	269	317	330	146,0	132,81	71,89	60,92	417,2	379,66	606,6	551,94
143 254 09	Langenhahn	270	320	330	599,6	416,38	97,01	319,37	855,6	594,15	855,6	594,15
143 284 09	Pottum	269	317	330	175,7	169,45	76,94	92,51	431,2	415,83	581,7	560,92
143 288 09	Rotenhain	270	320	330	57,1	102,16	61,70	40,46	183,1	327,61	296,3	530,08
143 289 09	Rothenbach	269	317	330	83,6	92,30	73,07	19,23	312,4	344,78	466,0	514,29
143 293 09	Stahlhofen am Wiesensee	269	317	330	333,4	1 007,14	159,59	847,55	373,5	1 128,40	373,5	1 128,40
143 298 09	Stockum-Püschchen	255	290	330	333,8	471,53	79,02	392,51	469,5	663,19	469,5	663,19
143 307 09	Weltersburg	269	300	330	88,5	321,65	81,31	240,35	131,9	479,79	181,7	660,72
143 308 09	Westerburg, St.	269	317	372	2 360,8	417,83	120,14	297,69	3 633,4	643,09	4 044,7	715,88
143 312 09	Willmenrod	270	320	350	55,7	82,82	66,54	16,28	194,8	289,87	347,2	516,62
143 314 09	Winnen	270	320	330	283,7	622,20	122,89	499,32	376,0	824,67	489,2	1 072,81
143 000 10	VG Wirges	273	319	330	8 286,6	438,84	115,41	323,42	13 089,9	693,21	13 934,7	737,95
143 003 10	Bannberscheid	269	317	330	148,8	240,83	125,94	114,89	338,1	547,07	385,9	624,38
143 010 10	Dernbach (Ww.)	290	340	340	779,8	316,10	90,02	226,09	1 401,6	568,12	1 717,8	696,31
143 012 10	Ebernshahn	269	317	330	506,3	412,67	164,57	248,10	854,0	695,97	854,0	695,97
143 028 10	Helferskirchen	269	317	330	380,4	341,74	83,27	258,47	654,0	587,58	750,8	674,58
143 042 10	Leuterod	269	317	330	218,0	253,18	81,72	171,46	441,5	512,80	537,5	624,24
143 047 10	Mogendorf	269	317	320	648,1	553,48	157,27	396,21	1 010,7	863,11	1 010,7	863,11
143 049 10	Moschheim	269	317	330	622,7	801,38	105,27	696,11	770,1	991,09	770,1	991,09
143 060 10	Ötzingen	269	317	330	555,0	402,74	106,63	296,12	846,3	614,18	846,3	614,18
143 070 10	Siershahn	269	317	330	1 191,1	419,83	121,48	298,35	1 991,6	702,01	1 991,6	702,01
143 073 10	Staudt	269	317	330	1 235,3	1 134,32	143,01	991,31	1 455,8	1 336,80	1 455,8	1 336,80
143 081 10	Wirges, St.	269	317	330	1 983,4	387,01	114,42	272,59	3 263,3	636,74	3 501,0	683,13
143 275 10	Niedersayn	269	317	330	17,6	80,20	67,34	12,86	63,0	286,20	113,2	514,72
211 000 00	<b>Krfr. St. Trier</b>	330	370	390	56 853,3	549,86	117,27	432,59	75 423,2	729,46	98 332,7	951,03
231 000 00	<b>LK Bernkastel-Wittlich</b>	304	318	350	50 333,4	444,24	100,57	343,66	72 294,7	638,07	85 368,9	753,46
231 134 00	Wittlich, St.	255	317	352	12 797,1	717,93	131,07	586,86	16 419,8	921,16	17 855,5	1 001,71
231 502 00	Morbach	290	317	352	11 642,1	1 056,26	113,67	942,59	12 254,9	1 111,86	12 362,7	1 121,64
231 000 01	VG Bernkastel-Kues	305	316	347	8 961,5	389,46	118,54	270,92	13 953,2	606,40	16 731,3	727,13
231 008 01	Bernkastel-Kues, St.	320	320	350	5 458,4	810,81	154,20	656,62	6 899,8	1 024,93	7 249,0	1 076,80
231 012 01	Brauneberg	300	320	350	249,7	212,13	95,45	116,68	429,4	364,80	688,0	584,52
231 016 01	Burgen	350	320	350	64,0	112,66	78,87	33,80	196,0	344,99	335,7	590,98
231 030 01	Erden	320	320	350	49,0	124,24	99,17	25,07	126,6	321,43	223,0	566,10
231 040 01	Gornhausen	270	320	350	54,7	240,06	74,44	165,61	109,9	481,95	150,1	658,46
231 041 01	Graach an der Mosel	380	320	350	106,5	147,08	90,65	56,43	248,1	342,74	407,8	563,27
231 056 01	Hochscheid	300	290	330	147,3	573,22	285,27	287,95	184,6	718,20	184,6	718,20
231 066 01	Kesten	320	320	350	44,0	126,73	101,91	24,82	136,1	392,18	208,2	599,89
231 070 01	Kleinich	270	290	330	146,5	203,44	95,89	107,55	284,0	394,43	414,7	575,91
231 071 01	Kommen	270	300	330	42,0	146,34	86,72	59,62	108,3	377,45	153,0	533,14
231 075 01	Lieser	300	320	350	227,6	198,46	107,02	91,44	498,9	434,97	673,5	587,21
231 076 01	Lösnich	300	320	350	59,9	140,19	97,11	43,09	138,4	324,01	210,3	492,45
231 077 01	Longkamp	260	290	330	267,8	225,65	68,39	157,25	503,8	424,44	709,6	597,83
231 081 01	Maring-Nowiand	280	320	350	223,3	147,88	95,14	52,74	563,3	373,04	820,2	543,17
231 087 01	Monzelfeld	300	320	350	178,0	143,66	88,71	54,95	488,0	393,88	702,7	567,13
231 090 01	Mülheim (Mosel)	300	300	330	440,4	451,23	153,31	297,91	705,7	723,01	705,7	723,01
231 125 01	Ürzig	280	320	330	282,8	315,30	128,29	187,01	510,4	569,02	559,4	623,62
231 126 01	Veldenz	320	320	350	94,2	99,90	87,35	12,55	279,0	295,85	534,3	566,58
231 133 01	Wintrich	300	320	350	177,0	184,02	111,30	72,72	360,8	375,02	540,7	562,01
231 136 01	Zeltingen-Rachtig	280	320	350	648,5	283,42	111,50	171,92	1 182,2	516,69	1 261,0	551,12

30 Steuereinnahmen, Realsteuerhebesätze, Realsteueraufbringungskraft und Steuereinnahmekraft der Gemeinden 2007

Gem.-Schl.-Nr.	Landkreis Verbandsgemeinde Gemeinde	Bevölkerung am 30.06.2007	Steuereinnahmen insgesamt (netto)		Einnahmen aus der / dem					
					Grundsteuer		Gewerbsteuer		Gemeindeanteil an der	
					A	B	Auf- kommen (brutto)	Ein- nahmen (netto) <sup>1)</sup>	Ein- kommen- steuer	Umsatz- steuer
Anzahl	1 000 EUR	EUR je Einw.	1 000 EUR							

noch: LK Bernkastel-Wittlich

231 000 02	VG Kröv-Bausendorf	8 970	3 774,4	420,78	124,4	602,7	1 189,9	942,7	1 962,4	104,2
231 004 02	Bausendorf	1 319	555,4	421,11	3,8	79,3	178,5	141,3	311,2	14,4
231 005 02	Bengel	914	509,1	557,02	6,6	58,6	265,3	209,9	216,4	12,5
231 020 02	Diefenbach	67	31,0	462,67	0,3	5,6	1,3	1,0	23,8	-
231 033 02	Flußbach	465	127,5	274,21	1,5	21,9	8,7	6,9	93,6	2,3
231 057 02	Hontheim	846	324,5	383,62	8,5	46,2	116,4	92,2	170,7	2,8
231 067 02	Kinderbeuern	1 100	459,2	417,48	5,0	56,2	184,8	147,3	231,4	12,8
231 068 02	Kinheim	819	387,8	473,54	17,6	65,1	167,4	132,5	154,4	15,4
231 072 02	Kröv	2 262	937,5	414,45	58,5	202,3	180,5	142,9	494,0	31,7
231 110 02	Reil	1 112	415,8	373,88	21,1	64,9	84,5	66,9	247,1	12,3
231 132 02	Willwerscheid	66	26,4	400,59	1,6	2,7	2,6	2,0	19,8	0,0
231 000 03	VG Manderscheid	7 899	4 512,0	571,21	78,7	186,9	2 588,1	2 051,1	1 771,4	107,8
231 009 03	Bettenfeld	674	245,7	364,54	7,2	37,4	25,0	19,8	144,2	2,1
231 021 03	Dierfeld	8	2,5	312,63	1,8	-	0,4	0,3	-	-
231 025 03	Eckfeld	362	128,4	354,56	6,5	18,6	12,3	9,8	73,9	0,9
231 026 03	Eisenschmitt	322	138,9	431,43	3,6	26,2	25,1	19,9	71,9	4,6
231 036 03	Gipperath	252	102,0	404,69	1,8	12,4	8,9	6,9	71,0	0,7
231 044 03	Greimerath	232	160,8	692,95	1,5	12,8	103,4	81,9	57,0	0,0
231 046 03	Großlittgen	1 038	828,2	797,86	5,6	- 283,4	1 052,0	833,9	234,6	16,2
231 049 03	Hasborn	557	173,9	312,24	3,3	32,2	5,6	4,5	119,1	0,7
231 065 03	Karl	209	68,6	328,27	4,6	8,4	1,3	1,0	33,7	0,1
231 074 03	Laufeld	505	751,7	1 488,46	3,6	54,1	700,7	555,4	114,2	10,2
231 080 03	Manderscheid, St.	1 321	577,0	436,82	4,9	109,5	131,9	104,6	312,5	17,6
231 082 03	Meerfeld	365	152,2	416,94	2,8	21,7	18,0	14,2	80,0	1,1
231 091 03	Musweiler	59	25,7	435,22	3,6	1,7	0,3	0,2	13,5	-
231 095 03	Niederöfflingen	461	178,9	388,17	5,0	25,3	31,4	24,9	104,6	3,7
231 096 03	Niederscheidweiler	270	125,3	464,01	4,2	12,5	52,4	40,8	47,4	2,3
231 100 03	Oberöfflingen	295	125,3	424,82	3,9	15,0	31,9	25,3	66,9	0,4
231 101 03	Oberscheidweiler	199	101,3	509,29	2,6	12,2	44,7	35,4	37,6	0,2
231 104 03	Pantenburg	249	96,7	388,31	3,6	15,5	5,7	4,5	63,5	0,3
231 114 03	Schladt	119	51,3	431,39	2,0	7,9	2,2	1,7	29,7	0,3
231 116 03	Schwarzenborn	52	49,3	948,85	2,3	2,9	31,4	24,9	13,9	0,8
231 127 03	Wallscheid	350	428,2	1 223,51	4,3	44,1	303,6	241,2	82,2	45,5
231 000 05	VG Neumagen-Dhron	5 777	2 492,0	431,37	169,9	432,6	730,7	578,2	1 185,3	94,9
231 086 05	Minheim	478	137,9	288,57	22,1	19,8	4,4	3,5	90,1	1,4
231 092 05	Neumagen-Dhron	2 260	1 046,0	462,81	45,1	180,1	400,4	316,8	451,8	45,3
231 105 05	Piesport	1 944	845,7	435,02	59,3	161,0	197,8	156,5	414,8	34,8
231 207 05	Trittenheim	1 095	462,5	422,33	43,5	71,7	128,0	101,3	228,6	13,5
231 000 06	VG Thalfang am Erbeskopf	7 452	3 362,4	451,21	72,9	632,3	874,7	694,4	1 695,8	175,3
231 006 06	Berglicht	499	112,1	224,57	4,8	27,9	1,7	1,3	73,9	2,0
231 017 06	Burtscheid	123	29,9	243,46	2,8	5,9	0,7	0,5	19,6	0,5
231 018 06	Deuselbach	262	183,3	699,44	3,8	33,1	53,1	42,0	66,7	37,1
231 019 06	Dhronecken	124	37,4	301,21	0,5	7,3	- 0,4	- 0,3	29,4	0,1
231 032 06	Etgert	56	17,6	314,91	2,9	2,8	0,7	0,6	10,3	0,3
231 035 06	Gielert	171	65,7	384,36	2,5	9,7	7,4	5,9	46,0	0,1
231 042 06	Gräfendhron	115	24,9	216,14	1,1	5,7	0,5	0,4	17,0	0,2
231 054 06	Hilscheid	262	96,8	369,61	9,7	16,0	12,7	10,0	59,5	0,4
231 058 06	Horath	457	535,4	1 171,50	3,0	36,0	442,5	351,5	98,2	7,5
231 064 06	Immert	173	55,2	319,21	2,0	8,7	1,1	0,8	43,1	0,0
231 078 06	Lückenburg	101	32,2	318,34	1,0	5,5	0,8	0,6	23,5	0,7
231 079 06	Malborn	1 421	502,9	353,91	13,4	100,1	33,9	27,0	336,1	3,7
231 083 06	Merschbach	40	15,6	390,53	0,4	4,1	1,7	1,4	9,0	0,1
231 093 06	Neunkirchen	131	52,9	403,91	1,0	9,6	0,8	0,6	40,3	0,1
231 112 06	Rorodt	59	15,6	263,71	1,4	2,6	0,2	0,1	11,2	-
231 115 06	Schönberg	235	96,3	409,94	2,6	11,8	44,6	35,3	43,8	0,3
231 122 06	Talling	227	72,7	320,37	2,7	11,5	1,1	0,9	56,6	0,1
231 123 06	Thalfang	1 758	1 013,1	576,27	10,6	277,2	213,0	169,2	437,6	113,4
231 202 06	Breit	282	103,6	367,54	1,9	10,9	3,7	3,1	81,9	0,3
231 203 06	Büdlisch	203	61,8	304,35	1,3	11,0	1,5	1,2	44,4	1,2
231 204 06	Heidenburg	753	237,4	315,32	3,3	34,9	53,5	42,3	147,8	7,4



30 Steuereinnahmen, Realsteuerhebesätze, Realsteueraufbringungskraft und Steuereinnahmekraft der Gemeinden 2007

Gem.-Schl.-Nr.	Landkreis Verbandsgemeinde Gemeinde	Bevölkerung am 30.06.2007	Steuereinnahmen insgesamt (netto)		Einnahmen aus der / dem					
					Grundsteuer		Gewerbsteuer		Gemeindeanteil an der	
					A	B	Auf- kommen (brutto)	Ein- nahmen (netto) <sup>1)</sup>	Ein- kommen- steuer	Umsatz- steuer
					1 000 EUR					

noch: LK Bernkastel-Wittlich

231 000 07	VG Traben-Trarbach	9 592	5 124,2	534,22	91,0	886,2	2 089,6	1 653,3	2 086,6	223,3
231 014 07	Burg (Mosel)	442	123,6	279,67	16,6	19,3	12,1	9,4	67,6	1,9
231 029 07	Enkirch	1 642	755,0	459,83	25,5	139,0	253,9	201,0	315,4	21,2
231 120 07	Starkenburg	241	94,6	392,66	3,1	15,7	4,5	3,6	64,8	4,3
231 124 07	Traben-Trarbach, St.	6 012	3 706,4	616,50	30,5	637,1	1 797,0	1 422,2	1 370,0	188,9
231 206 07	Lötzbeuren	493	137,9	279,67	3,8	25,7	8,5	6,6	82,8	0,9
231 501 07	Irmenach	762	306,7	402,45	11,5	49,5	13,5	10,5	186,0	6,1
231 000 08	VG Wittlich-Land	21 756	10 634,8	488,82	152,4	1 456,0	3 840,3	3 029,6	5 234,7	456,5
231 001 08	Altrich	1 532	647,3	422,49	10,7	90,2	102,1	80,8	441,8	7,2
231 003 08	Arenrath	337	120,8	358,36	2,8	19,3	8,5	6,8	83,2	2,3
231 007 08	Bergweiler	885	348,7	393,98	5,1	50,9	59,4	47,0	223,1	3,5
231 010 08	Binsfeld	1 129	751,9	665,94	2,8	112,3	413,9	327,5	257,4	43,8
231 013 08	Bruch	486	177,3	364,72	3,7	26,8	4,2	3,3	129,2	1,2
231 022 08	Dierscheid	164	61,1	372,56	0,8	9,8	3,2	2,5	35,6	0,2
231 023 08	Dodenburg	109	50,6	464,50	1,8	5,1	12,8	10,1	30,4	0,7
231 024 08	Dreis	1 384	664,1	479,81	5,8	83,5	272,6	215,7	326,2	10,1
231 031 08	Esch	417	351,2	842,28	2,1	26,9	215,1	167,5	138,7	13,5
231 037 08	Gladbach	355	114,3	322,11	1,0	18,9	11,3	9,0	78,5	0,7
231 050 08	Heckenmünster	113	41,9	371,04	1,9	6,4	3,5	2,8	25,3	0,2
231 051 08	Heidweiler	198	70,7	357,05	3,5	8,2	1,4	1,1	33,8	5,7
231 053 08	Hetzerath	2 009	1 400,0	696,85	11,0	162,0	808,8	640,1	547,8	30,5
231 062 08	Hupperath	607	264,5	435,68	2,3	42,0	78,5	62,1	146,3	5,4
231 069 08	Klausen	1 338	499,0	372,92	5,5	69,4	127,3	100,8	308,1	10,8
231 085 08	Minderlittgen	663	208,7	314,75	4,4	36,4	7,6	6,1	151,7	0,4
231 103 08	Osann-Monzel	1 661	772,6	465,14	37,5	94,3	278,4	220,3	375,5	24,2
231 107 08	Platten	904	417,1	461,36	7,2	46,9	156,8	124,1	222,9	7,6
231 108 08	Plein	663	229,0	345,41	2,0	37,2	18,3	14,5	165,3	1,1
231 111 08	Rivenich	723	346,4	479,07	10,3	42,4	115,1	91,1	179,2	9,4
231 113 08	Salmtal	2 410	1 081,4	448,70	8,1	184,2	258,1	204,6	556,4	101,2
231 117 08	Sehlem	891	502,1	563,54	7,7	68,6	248,8	193,8	204,5	14,4
231 503 08	Landscheid	2 056	1 022,7	497,42	11,0	166,3	299,4	237,0	441,9	136,6
231 504 08	Niersbach	722	491,7	681,05	3,5	47,9	335,2	261,0	132,1	25,5
232 000 00	LK Eifelkreis Bitburg-Prüm	95 255	50 138,8	526,36	1 004,3	7 476,9	24 424,4	19 318,4	19 065,0	2 761,0
232 018 00	Bitburg, St.	12 932	12 340,7	954,27	26,9	2 351,1	6 650,0	5 301,6	3 190,3	1 282,0
232 000 01	VG Arzfeld	9 787	3 432,9	350,77	147,3	436,2	1 369,0	1 083,4	1 624,1	100,8
232 201 01	Arzfeld	1 338	511,7	382,46	11,2	71,9	219,4	173,6	234,3	16,7
232 211 01	Dackscheid	158	46,6	294,85	2,3	4,9	13,8	10,9	28,0	0,0
232 212 01	Dahren	352	72,0	204,44	6,7	12,3	5,8	4,6	45,7	1,3
232 213 01	Daleiden	903	393,6	435,83	6,2	41,9	271,7	215,0	117,9	8,8
232 214 01	Dasburg	227	67,0	295,28	0,7	13,1	3,8	3,0	47,3	2,0
232 217 01	Eilscheid	42	7,9	187,12	1,8	0,7	- 0,0	- 0,0	5,0	0,0
232 220 01	Eschfeld	180	52,8	293,44	3,8	7,2	6,0	4,8	36,2	0,2
232 221 01	Euscheid	148	28,0	189,19	2,3	4,0	4,1	3,3	17,6	0,3
232 229 01	Großkampfenberg	163	54,8	336,32	4,6	7,0	8,6	6,8	33,0	1,9
232 233 01	Hargarten	92	21,8	236,60	1,4	3,1	5,2	4,1	12,7	-
232 234 01	Harspelt	82	17,5	213,34	3,4	1,7	5,7	4,5	7,3	0,2
232 240 01	Herzfeld	39	4,7	120,87	2,1	0,7	0,8	0,6	0,9	0,2
232 245 01	Irrhausen	240	67,6	281,64	2,7	11,8	17,0	13,5	34,6	3,9
232 246 01	Jucken	181	33,2	183,40	3,0	8,3	- 0,6	- 0,5	21,0	0,5
232 247 01	Kesfeld	88	20,9	237,58	3,7	1,6	1,5	1,2	14,0	0,0
232 248 01	Kickeshausen	37	7,2	194,08	2,2	0,4	0,4	0,3	3,9	-
232 249 01	Kinzenburg	39	18,6	477,95	0,6	2,1	- 0,0	- 0,0	15,6	0,0
232 253 01	Krautscheid	258	81,4	315,62	5,1	12,4	25,9	20,5	40,3	2,0
232 254 01	Lambertsberg	339	137,7	406,27	1,7	18,2	52,9	41,9	71,2	3,7
232 255 01	Lascheid	70	22,8	325,66	1,9	2,0	0,3	0,2	17,9	-
232 258 01	Lauperath	113	27,8	245,71	5,1	3,1	6,1	4,8	14,0	0,3
232 259 01	Leidenborn	166	47,5	286,30	3,4	6,0	11,4	9,0	27,5	0,1
232 260 01	Lichtenborn	353	83,7	237,06	8,8	9,1	10,2	8,1	56,1	0,3



30 Steuereinnahmen, Realsteuerhebesätze, Realsteueraufbringungskraft und Steuereinnahmekraft der Gemeinden 2007

Gem.-Schl.-Nr.	Landkreis Verbandsgemeinde Gemeinde	Realsteuerhebesätze			Realsteueraufbringungskraft				Steuereinnahmekraft der Gemeinden <sup>2)</sup>		Steuereinnahmekraft der Gemeinden <sup>2)</sup> zuzüglich Schlüsselzuweisung <sup>3)</sup>	
		Grundsteuer		Gewerbesteuer	insgesamt		Grundsteuer	Gewerbesteuer	1 000 EUR	EUR je Einw.	1 000 EUR	EUR je Einw.
		A	B		1 000 EUR	EUR je Einw.						
		%			1 000 EUR	EUR je Einw.	EUR je Einw.	EUR je Einw.	1 000 EUR	EUR je Einw.	1 000 EUR	EUR je Einw.
<b>noch: LK Bernkastel-Wittlich</b>												
231 000 07	VG Traben-Trarbach	294	317	350	3 221,0	335,80	107,77	228,03	5 094,6	531,13	5 964,6	621,83
231 014 07	Burg (Mosel)	280	300	330	52,1	117,80	87,50	30,30	118,9	269,06	253,5	573,42
231 029 07	Enkirch	280	320	350	438,2	266,89	105,17	161,72	721,8	439,57	944,3	575,09
231 120 07	Starkenburg	280	320	350	24,4	101,39	81,85	19,54	92,6	384,27	132,0	547,65
231 124 07	Traben-Trarbach, St.	335	320	350	2 578,1	428,83	116,26	312,57	3 762,2	625,78	3 941,7	655,64
231 206 07	Lötzbeuren	270	290	330	43,3	87,88	68,76	19,12	125,1	253,80	268,6	544,82
231 501 07	Irmenach	270	290	330	84,8	111,31	91,64	19,67	274,0	359,56	424,6	557,24
231 000 08	VG Wittlich-Land	303	318	346	5 753,9	264,47	77,63	186,85	10 634,3	488,80	13 463,2	618,82
231 001 08	Altrich	300	320	350	212,2	138,50	68,82	69,67	639,9	417,72	892,3	582,41
231 003 08	Arenrath	280	320	350	32,1	95,34	68,85	26,49	115,8	343,72	206,0	611,42
231 007 08	Bergweiler	300	320	350	120,7	136,36	66,21	70,15	334,9	378,45	524,2	592,27
231 010 08	Binsfeld	300	320	350	554,1	490,76	107,43	383,33	769,0	681,10	834,2	738,85
231 013 08	Bruch	300	320	350	36,2	74,45	65,40	9,05	165,7	341,00	275,5	566,86
231 022 08	Dierscheid	270	320	350	14,6	88,88	68,42	20,46	49,7	303,02	93,7	571,42
231 023 08	Dodenburg	300	300	350	20,8	191,26	68,53	122,72	49,3	452,00	62,1	569,80
231 024 08	Dreis	300	320	350	378,8	273,69	67,71	205,98	658,2	475,61	812,1	586,76
231 031 08	Esch	280	300	330	271,0	649,90	77,91	571,99	375,7	900,93	376,7	903,37
231 037 08	Gladbach	320	320	350	32,7	92,13	58,79	33,34	109,5	308,54	208,7	587,89
231 050 08	Heckenmünster	300	320	350	12,2	108,08	75,82	32,26	37,0	327,14	60,8	538,49
231 051 08	Heidweiler	290	320	350	13,5	68,20	61,01	7,19	52,7	266,20	104,4	527,16
231 053 08	Hetzterath	280	320	350	1 028,1	511,76	90,76	421,00	1 437,7	715,64	1 444,3	718,94
231 062 08	Hupperath	300	320	350	128,6	211,91	76,66	135,25	263,9	434,78	348,1	573,41
231 069 08	Klausen	320	320	350	211,3	157,90	58,40	99,51	503,7	376,43	780,5	583,34
231 085 08	Minderlittgen	300	320	350	50,5	76,24	64,18	12,06	201,0	303,22	360,2	543,34
231 103 08	Osann-Monzel	320	320	350	424,0	255,30	80,05	175,24	765,7	461,00	984,4	592,63
231 107 08	Platten	300	320	350	220,3	243,70	62,34	181,36	418,1	462,50	524,3	579,93
231 108 08	Plein	300	320	350	60,4	91,09	62,16	28,93	223,0	336,33	369,4	557,20
231 111 08	Rivenich	280	320	350	175,6	242,94	76,40	166,54	340,2	470,50	341,4	472,26
231 113 08	Salmtal	320	320	352	470,2	195,10	83,73	111,36	1 074,2	445,73	1 516,8	629,38
231 117 08	Sehlem	300	320	330	355,8	399,36	89,63	309,74	519,6	583,21	577,1	647,70
231 503 08	Landscheid	320	320	350	498,6	242,50	90,22	152,28	1 014,7	493,54	1 234,8	600,57
231 504 08	Niersbach	260	290	330	431,4	597,52	82,64	514,88	514,9	713,14	531,2	735,72
232 000 00	<b>LK Eifelkreis Bitburg-Prüm</b>	319	329	349	34 171,4	358,74	89,99	268,75	50 891,5	534,27	68 947,1	723,82
232 018 00	Bitburg, St.	280	330	360	9 196,3	711,13	188,33	522,80	12 320,1	952,69	13 804,4	1 067,46
232 000 01	VG Arzfeld	341	335	350	1 994,1	203,75	57,47	146,28	3 433,4	350,81	5 651,1	577,41
232 201 01	Arzfeld	320	320	350	315,3	235,67	64,21	171,46	520,5	389,04	681,1	509,01
232 211 01	Dackscheid	350	370	350	20,8	131,35	40,22	91,13	45,8	290,16	90,0	569,56
232 212 01	Dahnen	350	350	350	23,4	66,59	49,32	17,26	69,2	196,58	185,6	527,29
232 213 01	Daleiden	350	330	350	332,0	367,71	53,07	314,64	402,0	445,20	633,2	701,25
232 214 01	Dasburg	350	370	350	16,5	72,89	55,33	17,56	65,1	286,60	118,5	522,21
232 217 01	Eilscheid	380	380	350	2,0	47,60	48,02	- 0,43	7,1	168,64	22,7	540,76
232 220 01	Eschfeld	350	350	350	16,3	90,77	55,89	34,87	51,5	286,04	105,9	588,59
232 221 01	Euscheid	320	320	350	10,6	71,59	42,48	29,11	27,7	187,09	76,4	516,53
232 229 01	Großkampenber	350	350	350	19,5	119,58	64,13	55,44	52,6	322,50	94,6	580,25
232 233 01	Hargarten	350	370	350	9,4	102,46	43,50	58,96	21,1	228,89	52,2	567,89
232 234 01	Harspelt	320	320	350	10,8	131,51	59,02	72,49	17,1	208,60	46,9	571,76
232 240 01	Herzfeld	350	350	350	3,2	82,54	61,41	21,13	4,2	108,05	24,9	637,77
232 245 01	Irrhausen	360	360	350	31,0	129,18	54,90	74,28	65,9	274,76	120,6	502,54
232 246 01	Jucken	350	350	350	9,9	54,44	57,74	- 3,30	31,5	173,85	85,7	473,48
232 247 01	Kesfeld	370	370	352	5,8	66,28	48,82	17,47	19,5	221,77	49,4	561,48
232 248 01	Kickeshausen	350	350	350	2,6	70,43	59,65	10,78	6,4	173,51	21,8	589,16
232 249 01	Kinzenburg	350	350	350	2,5	63,97	64,72	- 0,74	18,1	464,28	23,5	601,46
232 253 01	Krautscheid	350	370	350	42,5	164,68	59,90	104,78	79,5	307,97	138,2	535,79
232 254 01	Lambertsberg	350	350	350	74,3	219,16	55,84	163,32	138,2	407,63	194,4	573,47
232 255 01	Lascheid	330	330	350	4,0	57,74	53,20	4,54	21,8	312,13	40,4	577,83
232 258 01	Lauperath	350	370	350	13,3	117,72	61,27	56,45	26,3	232,89	68,8	609,06
232 259 01	Leidenborn	350	350	350	20,5	123,39	51,54	71,86	45,7	275,57	92,3	556,22
232 260 01	Lichtenborn	300	320	350	28,7	81,31	51,12	30,19	83,0	235,18	198,9	563,44

30 Steuereinnahmen, Realsteuerhebesätze, Realsteueraufbringungskraft und Steuereinnahmekraft der Gemeinden 2007

Gem.-Schl.-Nr.	Landkreis Verbandsgemeinde Gemeinde	Bevölkerung am 30.06.2007	Steuereinnahmen insgesamt (netto)		Einnahmen aus der / dem					
					Grundsteuer		Gewerbsteuer		Gemeindeanteil an der	
					A	B	Auf- kommen (brutto)	Ein- nahmen (netto) <sup>1)</sup>	Ein- kommen- steuer	Umsatz- steuer
		Anzahl	1 000 EUR	EUR je Einw.	1 000 EUR					

noch: LK Eifelkreis Bitburg-Prüm

232 261 01	Lierfeld	88	30,7	348,41	0,9	3,6	14,8	11,7	13,3	0,9
232 262 01	Lünebach	557	259,2	465,39	4,1	39,1	109,8	86,9	114,3	12,1
232 263 01	Lützkampen	382	129,5	338,93	4,5	12,9	63,1	49,9	58,1	2,6
232 264 01	Manderscheid	48	14,4	299,02	2,4	1,9	0,6	0,5	9,5	0,0
232 267 01	Mauel	66	20,8	314,89	2,1	3,3	- 0,3	- 0,2	15,2	0,1
232 270 01	Merlscheid	40	11,6	288,80	1,7	0,7	0,4	0,3	8,5	0,0
232 277 01	Niederpierscheid	43	5,5	127,63	0,7	1,1	0,0	0,0	3,6	-
232 285 01	Oberpierscheid	376	87,0	231,27	5,7	10,2	10,9	8,6	60,3	0,1
232 287 01	Olmscheid	144	61,3	425,74	3,5	5,3	36,3	28,7	22,5	0,6
232 291 01	Pintesfeld	41	15,4	376,80	2,2	0,7	6,1	4,8	7,6	0,0
232 293 01	Plütscheid	316	88,5	280,00	5,9	11,4	10,5	8,3	61,2	0,4
232 294 01	Preischeid	182	23,1	126,70	2,4	6,7	0,7	0,6	12,4	0,3
232 297 01	Reiff	55	11,3	206,05	2,6	1,1	0,3	0,2	7,0	-
232 298 01	Reipeldingen	71	13,3	187,90	2,5	2,2	0,3	0,2	7,9	-
232 301 01	Roscheid	67	20,8	309,87	3,1	1,5	2,2	1,7	13,9	0,0
232 309 01	Sengerich	19	4,8	250,89	0,5	0,7	0,1	0,0	3,4	0,1
232 310 01	Sevenig (Our)	59	20,6	348,98	1,9	2,0	10,6	8,4	7,9	0,1
232 315 01	Strickscheid	35	19,8	566,26	1,2	1,5	13,8	11,0	6,0	0,0
232 322 01	Waxweiler	1 116	601,9	539,38	2,8	63,5	353,1	279,4	215,8	36,6
232 333 01	Üttfeld	474	166,8	351,99	11,8	23,5	65,6	51,9	74,0	4,1
232 000 02	VG Bitburg-Land	16 794	5 994,2	356,93	230,6	891,0	1 607,8	1 272,5	3 363,7	170,7
232 009 02	Baustert	529	156,4	295,56	3,1	26,6	43,1	33,2	87,4	4,3
232 013 02	Bettingen	1 003	350,5	349,47	6,1	48,3	144,2	114,1	171,9	6,0
232 014 02	Bickendorf	467	177,8	380,68	3,6	23,9	20,2	15,8	130,8	3,0
232 015 02	Biersdorf am See	546	220,7	404,14	3,8	78,8	25,0	19,7	100,8	15,3
232 017 02	Birtlingen	73	23,3	318,64	2,5	2,2	2,0	1,6	10,4	6,4
232 020 02	Brecht	261	77,8	298,05	4,0	10,9	22,5	17,8	41,9	2,5
232 021 02	Brimingen	74	51,7	699,07	4,3	8,7	34,4	27,3	11,1	0,2
232 024 02	Dahlem	255	67,6	265,23	1,5	10,9	2,9	2,3	52,0	0,1
232 026 02	Dockendorf	197	73,6	373,64	4,9	11,9	19,5	15,3	40,6	0,8
232 027 02	Dudeldorf	1 054	630,6	598,33	8,5	78,2	341,4	270,2	244,1	24,7
232 029 02	Echtershausen	108	23,6	218,50	1,1	4,4	3,0	2,4	15,1	0,0
232 030 02	Ehlenz	440	123,4	280,53	4,3	17,4	8,7	6,9	93,2	0,6
232 032 02	Enzen	47	6,2	132,53	1,8	0,9	0,5	0,4	2,7	-
232 034 02	Eßlingen	58	26,0	448,45	4,2	3,6	- 1,5	- 1,2	18,6	0,4
232 036 02	Feilsdorf	34	10,1	296,35	1,8	1,1	0,5	0,4	6,6	-
232 039 02	Fließem	690	206,1	298,63	5,1	30,9	62,4	49,4	117,1	2,0
232 044 02	Gondorf	288	103,3	358,77	3,3	26,6	21,2	16,6	53,2	2,4
232 045 02	Halsdorf	93	22,0	236,28	3,1	2,8	1,6	1,3	14,1	0,1
232 046 02	Hamm	18	24,1	341,28	0,7	2,9	16,7	13,2	7,0	0,2
232 048 02	Heilenbach	121	26,3	217,31	3,9	3,7	3,6	2,8	15,3	0,1
232 052 02	Hisel	14	5,3	379,93	1,6	0,2	0,2	0,1	3,3	0,0
232 057 02	Hütterscheid	212	38,9	183,52	1,4	10,7	4,0	3,2	21,2	0,7
232 058 02	Hüttingen an der Kyll	319	101,3	317,42	0,5	14,9	4,9	3,9	80,9	0,1
232 060 02	Idenheim	442	151,0	341,53	7,0	20,4	25,6	20,1	98,7	2,6
232 061 02	Idesheim	402	117,3	291,73	8,3	12,9	9,8	7,7	87,1	0,4
232 062 02	Ingendorf	234	60,7	259,50	5,9	7,6	3,6	2,9	42,5	0,1
232 074 02	Ließem	92	27,4	298,36	3,7	3,1	3,0	2,4	17,9	0,0
232 077 02	Meckel	380	118,4	311,55	7,7	16,8	20,4	16,1	75,6	1,2
232 079 02	Messerich	521	154,9	297,27	5,5	29,4	8,8	7,0	108,5	2,8
232 081 02	Metterich	472	194,1	411,33	7,7	25,4	33,9	26,7	129,3	3,7
232 083 02	Mülbach	115	24,5	213,28	1,1	3,6	1,3	1,1	18,1	0,0
232 086 02	Nattenheim	513	167,3	326,08	8,4	20,0	42,5	33,4	101,3	2,5
232 091 02	Niederstedem	232	120,9	521,11	5,2	12,8	69,9	58,6	39,9	3,4
232 092 02	Niederweiler	87	24,6	282,22	4,3	1,8	1,6	1,2	16,7	0,0
232 097 02	Oberstedem	80	28,5	355,63	6,5	3,6	1,1	0,9	16,7	0,0
232 098 02	Oberweiler	138	97,7	708,12	2,8	7,3	27,9	21,9	36,3	28,6
232 099 02	Oberweis	550	151,7	275,85	4,6	29,2	11,8	9,3	102,6	3,0
232 100 02	Olisdorf	99	22,9	231,11	3,8	2,6	0,8	0,6	15,5	0,0
232 109 02	Rittersdorf	1 401	581,4	415,02	10,4	63,2	237,2	186,2	287,2	26,7
232 111 02	Röhl	437	139,6	319,46	7,2	18,7	9,8	7,7	101,8	2,4
232 115 02	Scharbillig	72	45,7	634,63	4,5	9,9	4,8	3,9	26,9	0,0

30 Steuereinnahmen, Realsteuerhebesätze, Realsteueraufbringungskraft und Steuereinnahmekraft der Gemeinden 2007

Gem.-Schl.-Nr.	Landkreis Verbandsgemeinde Gemeinde	Realsteuerhebesätze			Realsteueraufbringungskraft				Steuereinnahmekraft der Gemeinden <sup>2)</sup>		Steuereinnahmekraft der Gemeinden <sup>2)</sup> zuzüglich Schlüsselzuweisung <sup>3)</sup>		
		Grundsteuer		Gewerbesteuer	insgesamt	Grundsteuer	Gewerbesteuer	1 000 EUR	EUR je Einw.	1 000 EUR	EUR je Einw.	1 000 EUR	EUR je Einw.
		A	B										
		%			1 000 EUR	EUR je Einw.	EUR je Einw.	EUR je Einw.	1 000 EUR	EUR je Einw.	1 000 EUR	EUR je Einw.	

noch: LK Eifelkreis Bitburg-Prüm

232 261 01	Lierfeld	320	320	350	20,1	227,93	52,00	175,93	31,2	354,02	53,4	607,07
232 262 01	Lünebach	320	320	350	159,8	286,97	80,78	206,20	263,3	472,76	331,7	595,52
232 263 01	Lützkampen	320	320	350	83,6	218,87	46,23	172,64	131,2	343,37	225,1	589,37
232 264 01	Manderscheid	350	370	330	4,4	90,63	76,60	14,02	13,7	286,21	31,3	652,06
232 267 01	Mauel	400	420	350	3,8	57,97	62,29	- 4,32	19,2	290,73	36,5	553,21
232 270 01	Merlscheid	320	320	350	2,7	66,98	55,53	11,45	11,1	276,98	23,1	578,50
232 277 01	Niederpierscheid	350	350	350	1,7	38,95	37,93	1,02	5,2	121,33	24,4	567,07
232 285 01	Oberpierscheid	350	370	350	25,3	67,37	36,98	30,39	83,4	221,77	200,1	532,09
232 287 01	Olmscheid	330	330	350	46,4	322,49	59,09	263,40	61,9	429,91	103,6	719,49
232 291 01	Pintesfeld	330	330	350	9,0	219,66	63,88	155,78	15,3	374,00	24,2	590,39
232 293 01	Plütscheid	400	350	350	26,1	82,74	48,12	34,62	85,5	270,70	177,3	561,19
232 294 01	Preischeid	350	350	350	9,2	50,53	46,32	4,20	21,7	119,45	92,8	509,98
232 297 01	Reiff	320	320	350	3,7	67,55	62,29	5,25	10,6	193,55	29,2	530,64
232 298 01	Reipeldingen	350	350	350	4,4	62,32	58,04	4,28	12,3	172,79	47,4	666,99
232 301 01	Roscheid	350	350	350	6,2	93,12	58,93	34,19	19,7	293,79	42,1	627,99
232 309 01	Sengerich	350	350	350	1,1	58,05	55,16	2,89	4,6	243,32	10,2	536,11
232 310 01	Sevenig (Our)	350	370	350	14,4	244,73	56,34	188,39	20,2	343,19	34,7	587,54
232 315 01	Strickscheid	320	320	350	17,2	490,03	76,46	413,57	20,2	578,09	21,0	600,43
232 322 01	Waxweiler	320	320	350	438,8	393,21	62,35	330,85	617,6	553,42	753,1	674,81
232 333 01	Üttfeld	350	350	350	100,9	212,97	68,23	144,74	165,4	348,90	223,6	471,79
232 000 02	VG Bitburg-Land	329	332	350	2 787,0	165,95	65,87	100,09	5 986,2	356,45	10 071,6	599,71
232 009 02	Baustert	320	320	320	80,2	151,54	58,45	93,09	162,1	306,41	306,4	579,23
232 013 02	Bettingen	330	330	350	205,6	204,95	54,62	150,33	353,5	352,42	605,4	603,61
232 014 02	Bickendorf	327	327	330	50,2	107,52	59,48	48,04	179,5	384,40	275,5	589,83
232 015 02	Biersdorf am See	330	330	350	110,0	201,49	153,70	47,79	220,9	404,53	304,0	556,85
232 017 02	Birtlingen	300	350	350	6,5	89,41	61,29	28,12	23,0	314,84	42,3	579,10
232 020 02	Brecht	330	330	350	38,2	146,18	56,07	90,11	77,9	298,43	140,0	536,33
232 021 02	Brimingen	350	350	350	47,9	647,09	160,42	486,68	52,0	702,76	63,5	858,46
232 024 02	Dahlem	350	350	350	14,8	57,93	46,01	11,91	66,3	260,08	152,0	595,98
232 026 02	Dockendorf	320	320	340	37,8	192,04	85,70	106,35	75,0	380,81	112,4	570,32
232 027 02	Dudeldorf	350	350	350	439,4	416,93	78,19	338,74	637,0	604,38	739,6	701,71
232 029 02	Echtershausen	320	320	350	8,9	82,24	52,72	29,52	23,4	216,48	57,5	532,78
232 030 02	Ehlenz	330	330	350	30,7	69,83	49,06	20,77	122,7	278,87	255,2	580,08
232 032 02	Enzen	330	330	400	3,1	64,89	54,47	10,43	5,7	121,30	27,8	591,68
232 034 02	Eßlingen	330	330	340	5,7	98,10	125,55	- 27,45	25,0	431,03	51,4	886,34
232 036 02	Feilsdorf	330	330	450	3,1	91,56	78,97	12,59	9,7	284,47	21,6	634,41
232 039 02	Fließem	330	330	350	101,3	146,74	52,16	94,59	207,3	300,46	411,7	596,73
232 044 02	Gondorf	320	320	340	53,8	186,75	107,66	79,10	104,8	363,97	176,7	613,50
232 045 02	Halsdorf	330	330	360	7,3	78,15	60,60	17,55	21,1	226,73	56,8	610,84
232 046 02	Hamm	350	350	350	20,8	1 158,17	189,28	968,89	24,6	1 365,17	24,6	1 365,17
232 048 02	Heilenbach	320	320	350	11,1	91,74	60,83	30,92	25,8	213,00	70,3	580,65
232 052 02	Hisel	350	350	500	1,6	111,07	102,43	8,64	4,9	349,57	9,5	677,71
232 057 02	Hütterscheid	330	330	350	16,4	77,43	57,49	19,94	37,5	176,75	119,9	565,37
232 058 02	Hüttingen an der Kyll	330	330	360	20,6	64,61	48,97	15,64	100,6	315,25	193,6	606,74
232 060 02	Idenheim	330	330	340	54,6	123,50	61,12	62,38	150,5	340,41	264,3	597,86
232 061 02	Idesheim	300	300	340	33,1	82,22	55,93	26,29	118,4	294,45	236,0	586,95
232 062 02	Ingendorf	350	350	350	15,9	68,05	51,84	16,21	57,7	246,77	122,3	522,78
232 074 02	Ließem	320	320	340	9,9	107,49	72,16	35,33	27,1	294,83	49,4	537,10
232 077 02	Meckel	300	320	350	46,4	121,98	65,97	56,02	118,9	312,84	204,2	537,28
232 079 02	Messerich	350	350	350	42,1	80,78	63,13	17,65	151,5	290,79	280,3	537,91
232 081 02	Metterich	330	330	340	69,2	146,60	69,18	77,42	194,9	412,98	279,0	591,14
232 083 02	Mülbach	330	330	400	5,9	51,08	40,70	10,37	23,7	206,50	61,5	535,19
232 086 02	Nattenheim	320	320	340	74,4	144,94	55,75	89,19	169,0	329,49	302,2	589,04
232 091 02	Niederstedem	330	330	450	74,5	321,22	76,17	245,05	106,4	458,69	128,6	554,13
232 092 02	Niederweiler	300	320	350	7,7	88,08	69,23	18,85	24,1	276,70	45,9	527,52
232 097 02	Oberstedem	330	330	400	10,3	129,28	116,46	12,81	26,9	335,93	42,6	532,20
232 098 02	Oberweiler	330	330	340	40,0	289,84	72,15	217,69	98,9	716,94	99,7	722,48
232 099 02	Oberweis	320	320	352	47,2	85,91	63,61	22,29	150,4	273,53	311,9	567,08
232 100 02	Olisdorf	330	330	340	6,8	68,46	60,00	8,46	22,1	223,25	57,5	580,78
232 109 02	Rittersdorf	320	320	340	331,2	236,42	54,20	182,22	594,2	424,13	923,4	659,08
232 111 02	Röhl	350	350	350	34,2	78,23	54,88	23,35	136,3	311,98	252,2	577,10
232 115 02	Scharbillig	350	350	400	17,7	245,21	184,26	60,94	43,7	607,14	46,8	649,58

30 Steuereinnahmen, Realsteuerhebesätze, Realsteueraufbringungskraft und Steuereinnahmekraft der Gemeinden 2007

Gem.-Schl.-Nr.	Landkreis Verbandsgemeinde Gemeinde	Bevölkerung am 30.06.2007	Steuereinnahmen insgesamt (netto)		Einnahmen aus der / dem					
					Grundsteuer		Gewerbsteuer		Gemeindeanteil an der	
					A	B	Auf- kommen (brutto)	Ein- nahmen (netto) <sup>1)</sup>	Ein- kommen- steuer	Umsatz- steuer
		Anzahl	1 000 EUR	EUR je Einw.	1 000 EUR					

noch: LK Eifelkreis Bitburg-Prüm

232 118 02	Schleid	389	108,4	278,65	6,9	13,1	21,3	16,7	69,3	0,7
232 119 02	Seffern	340	73,7	216,67	2,0	14,6	0,6	0,5	50,2	4,5
232 120 02	Sefferweich	230	61,6	267,67	6,6	8,3	1,6	1,3	44,1	0,3
232 124 02	Stockem	88	28,4	323,26	3,9	2,3	0,5	0,4	21,6	0,0
232 125 02	Sülm	446	127,7	286,41	7,0	18,6	5,4	4,3	91,8	4,7
232 126 02	Trimport	294	81,7	277,99	2,7	10,2	0,8	0,6	67,4	0,1
232 133 02	Wettlingen	53	11,5	217,15	2,5	1,1	1,4	1,2	6,5	0,0
232 134 02	Wiersdorf	223	64,0	286,94	4,2	10,4	5,3	4,2	43,9	0,3
232 137 02	Wolsfeld	761	298,3	391,99	8,4	50,4	98,8	78,2	155,6	3,7
232 501 02	Wißmannsdorf	802	363,7	453,46	6,5	53,0	177,3	140,5	151,4	8,9
232 000 03	VG Irrel	8 733	3 354,8	384,16	70,1	601,3	1 595,9	1 274,2	1 298,6	69,9
232 002 03	Alsdorf	380	81,8	215,17	3,5	15,3	5,7	4,4	56,4	1,0
232 019 03	Bollendorf	1 622	1 150,6	709,34	4,7	155,7	960,9	771,3	197,3	13,8
232 028 03	Echternacherbrück	669	203,9	304,85	2,4	88,4	21,2	16,8	84,3	10,2
232 033 03	Ernzen	433	130,5	301,35	7,0	16,0	58,2	46,1	56,7	3,5
232 037 03	Ferschweiler	884	172,3	194,93	4,1	39,4	30,5	24,1	99,0	1,9
232 053 03	Holsthum	564	148,6	263,43	6,5	25,5	8,6	6,8	101,4	1,2
232 063 03	Irrel	1 410	791,9	561,66	2,9	140,3	427,3	338,7	277,3	28,0
232 065 03	Kaschenbach	60	12,4	206,67	3,2	0,9	1,6	1,3	6,8	0,1
232 078 03	Menningen	195	43,3	222,24	1,6	7,0	3,3	2,6	29,9	0,0
232 082 03	Minden	149	56,3	378,01	3,0	12,3	3,0	2,3	37,1	0,8
232 093 03	Niederweis	205	62,1	302,73	6,6	9,5	5,3	4,2	40,1	0,5
232 103 03	Peffingen	235	58,3	247,91	3,6	7,5	17,0	13,3	33,0	0,1
232 108 03	Prümzurley	556	122,5	220,35	2,3	26,1	4,8	3,8	86,6	0,9
232 114 03	Schankweiler	190	36,4	191,81	3,7	7,4	1,3	1,0	23,0	0,3
232 131 03	Wallendorf	391	56,4	144,13	3,5	21,9	4,0	3,2	25,3	1,5
232 218 03	Eisenach	360	117,1	325,30	7,3	13,2	34,8	27,5	64,1	3,5
232 225 03	Gilzem	430	110,5	256,90	4,4	15,1	8,5	6,7	80,4	2,7
232 000 04	VG Kyllburg	8 020	3 497,9	436,14	97,1	523,8	1 338,5	1 052,0	1 171,1	83,6
232 007 04	Badem	1 083	483,2	446,13	6,7	80,9	143,6	113,6	268,6	10,9
232 035 04	Etteldorf	25	7,6	303,04	1,9	0,2	- 0,0	- 0,0	5,4	0,0
232 043 04	Gindorf	331	147,9	446,71	4,9	14,8	67,8	53,7	70,6	2,9
232 070 04	Kyllburg, St.	967	535,3	553,60	1,3	115,7	201,9	160,0	238,4	15,8
232 071 04	Kyllburgweiler	104	24,8	238,19	5,0	2,5	0,5	0,4	16,4	0,0
232 075 04	Malberg	642	163,4	254,54	1,3	28,2	7,1	5,6	123,0	2,8
232 076 04	Malbergweich	401	639,9	1 595,84	5,6	42,8	601,1	468,1	98,3	24,0
232 087 04	Neidenbach	888	287,2	323,44	5,2	43,4	47,6	37,7	196,0	3,3
232 101 04	Orsfeld	155	83,7	540,21	4,7	7,6	47,6	37,7	32,3	1,0
232 105 04	Pickließem	292	128,5	439,99	7,8	13,6	34,7	27,5	76,1	3,0
232 113 04	Sankt Thomas	297	135,2	455,15	3,6	14,6	78,4	62,1	53,5	0,7
232 129 04	Usch	67	29,6	441,90	0,5	2,8	17,6	14,0	11,3	0,9
232 135 04	Wilsecker	192	35,5	185,14	3,0	5,5	0,9	0,7	24,9	0,9
232 203 04	Balesfeld	215	64,3	299,11	0,8	12,2	12,7	10,0	40,0	1,0
232 210 04	Burbach	637	188,4	295,76	8,9	40,0	7,5	5,9	125,4	6,1
232 228 04	Gransdorf	309	90,7	293,60	6,7	18,4	1,1	0,9	63,1	0,4
232 273 04	Neuheilenbach	267	71,3	266,99	1,4	22,3	3,1	2,4	43,6	0,5
232 282 04	Oberkail	606	223,3	368,54	13,7	35,5	56,5	44,7	119,7	7,7
232 306 04	Seinsfeld	165	52,6	318,82	6,4	5,6	1,7	1,4	37,7	0,8
232 313 04	Steinborn	226	65,6	290,37	7,0	7,6	3,4	2,6	47,2	0,6
232 331 04	Zendscheid	151	39,8	263,35	0,7	9,8	3,6	2,8	25,7	0,2
232 000 05	VG Neuerburg	9 631	4 068,8	422,46	145,4	545,4	2 426,8	1 921,1	1 307,6	119,8
232 001 05	Affler	31	9,1	293,97	1,0	0,5	0,3	0,3	7,1	0,2
232 003 05	Altscheid	99	13,1	132,00	2,2	2,8	1,1	0,9	6,2	0,0
232 004 05	Ammeldingen an der Our	9	8,6	959,44	3,6	0,3	0,3	0,2	3,7	0,7
232 005 05	Ammeldingen bei Neuerburg	280	48,1	171,81	3,0	11,9	5,0	4,0	21,3	7,6
232 008 05	Bauler	80	22,3	279,08	5,6	2,3	7,3	5,8	8,0	0,4
232 011 05	Berkoth	94	23,9	254,77	3,5	2,8	1,0	0,8	16,6	0,0
232 012 05	Berscheid	66	10,4	157,73	3,4	0,7	- 0,0	-	6,2	0,0
232 016 05	Biesdorf	257	47,4	184,47	2,9	9,2	2,2	1,7	32,0	1,0
232 022 05	Burg	20	15,2	761,40	1,9	0,4	11,5	8,9	3,9	0,0

30 Steuereinnahmen, Realsteuerhebesätze, Realsteueraufbringungskraft und Steuereinnahmekraft der Gemeinden 2007

Gem.-Schl.-Nr.	Landkreis Verbandsgemeinde Gemeinde	Realsteuerhebesätze			Realsteueraufbringungskraft				Steuereinnahmekraft der Gemeinden <sup>2)</sup>		Steuereinnahmekraft der Gemeinden <sup>2)</sup> zuzüglich Schlüsselzuweisung <sup>3)</sup>	
		Grundsteuer		Gewerbesteuer	insgesamt		Grundsteuer	Gewerbesteuer	1 000 EUR	EUR je Einw.	1 000 EUR	EUR je Einw.
		A	B									
		%	1 000 EUR	EUR je Einw.	EUR je Einw.	EUR je Einw.	1 000 EUR	EUR je Einw.	1 000 EUR	EUR je Einw.		
<b>noch: LK Eifelkreis Bitburg-Prüm</b>												
232 118 02	Schleid	320	320	340	42,9	110,38	51,46	58,92	108,4	278,67	221,0	568,14
232 119 02	Seffern	340	340	350	16,8	49,42	47,57	1,85	71,4	209,93	181,7	534,51
232 120 02	Sefferweich	320	320	340	16,4	71,22	63,62	7,60	60,4	262,57	132,2	574,88
232 124 02	Stockem	330	330	350	6,3	71,14	65,73	5,41	27,8	316,38	50,9	578,97
232 125 02	Sülm	360	360	360	28,5	63,83	51,59	12,24	123,8	277,59	273,8	613,84
232 126 02	Trimport	330	330	340	13,7	46,45	43,48	2,96	80,9	275,19	162,9	553,94
232 133 02	Wettlingen	350	350	600	3,9	73,62	57,47	16,15	10,3	194,36	28,7	541,00
232 134 02	Wiersdorf	330	330	350	19,8	88,98	63,91	25,08	62,9	282,12	126,1	565,41
232 137 02	Wolsfeld	330	330	350	162,2	213,09	77,37	135,72	300,8	395,32	484,7	636,96
232 501 02	Wißmannsdorf	350	350	352	240,8	300,28	70,43	229,85	364,4	454,35	484,4	603,99
232 000 03	VG Irrel	339	345	362	2 260,2	258,81	74,16	184,65	3 307,2	378,70	5 194,3	594,79
232 002 03	Alsdorf	300	300	320	27,1	71,32	54,20	17,12	83,1	218,79	231,4	608,97
232 019 03	Bollendorf	370	370	370	1 096,4	675,93	89,92	586,01	1 117,8	689,16	1 213,3	748,05
232 028 03	Echternacherbrück	580	340	352	111,1	166,04	133,07	32,97	201,2	300,76	368,6	551,01
232 033 03	Ernzen	330	330	352	82,9	191,54	51,80	139,74	131,0	302,59	262,5	606,32
232 037 03	Ferschweiler	340	340	350	74,4	84,17	48,12	36,05	168,9	191,08	494,4	559,30
232 053 03	Holsthum	330	330	350	40,6	72,07	56,18	15,89	141,5	250,81	305,9	542,29
232 063 03	Irrel	420	350	352	581,8	412,61	97,50	315,11	798,5	566,32	901,3	639,20
232 065 03	Kaschenbach	330	330	370	5,3	88,62	61,60	27,02	11,8	197,03	31,8	530,18
232 078 03	Menningen	330	330	352	11,9	61,14	43,61	17,53	41,2	211,04	106,2	544,48
232 082 03	Minden	330	330	350	18,2	122,46	101,68	20,78	55,5	372,68	131,5	882,83
232 093 03	Niederweis	325	325	340	21,4	104,44	76,43	28,01	60,9	296,88	117,5	573,03
232 103 03	Peffingen	330	330	340	29,0	123,52	45,80	77,71	58,5	248,86	131,0	557,47
232 108 03	Prümzurley	350	320	350	34,5	62,03	53,00	9,03	121,0	217,57	284,9	512,50
232 114 03	Schankweiler	335	335	355	11,9	62,44	55,61	6,84	34,9	183,91	104,5	549,89
232 131 03	Wallendorf	350	350	352	28,2	72,03	61,36	10,66	54,2	138,54	127,2	325,37
232 218 03	Eisenach	320	320	350	56,8	157,66	56,62	101,04	117,1	325,36	164,7	457,58
232 225 03	Gilzem	320	320	350	28,7	66,80	46,16	20,64	110,0	255,92	217,5	505,75
232 000 04	VG Kyllburg	306	320	341	2 080,8	259,45	80,36	179,09	3 595,1	448,26	5 278,0	658,10
232 007 04	Badem	320	320	350	241,5	222,98	84,33	138,65	491,0	453,40	640,9	591,78
232 035 04	Etteldorf	310	330	350	1,9	76,20	77,08	- 0,88	7,3	292,80	17,1	682,76
232 043 04	Gindorf	320	320	350	90,9	274,55	60,27	214,28	150,2	453,85	233,9	706,50
232 070 04	Kyllburg, St.	320	320	352	333,3	344,69	127,62	217,08	545,7	564,29	647,4	669,52
232 071 04	Kyllburgweiler	270	320	330	8,5	81,27	75,85	5,42	24,7	237,83	70,8	681,14
232 075 04	Malberg	310	320	352	38,4	59,76	48,23	11,54	162,7	253,39	363,5	566,14
232 076 04	Malbergweich	290	290	330	722,1	1 800,67	138,17	1 662,50	711,4	1 774,02	712,9	1 777,83
232 087 04	Neidenbach	300	320	350	100,6	113,29	57,18	56,11	289,9	326,50	504,3	567,94
232 101 04	Orsfeld	300	320	352	62,0	399,94	80,65	319,30	85,4	551,06	87,5	564,21
232 105 04	Pickließem	330	330	350	57,0	195,33	70,90	124,43	128,9	441,36	181,0	619,81
232 113 04	Sankt Thomas	290	320	350	101,0	340,12	63,97	276,15	138,9	467,67	193,1	650,29
232 129 04	Usch	300	320	352	21,7	324,07	50,34	273,73	30,3	452,10	48,0	716,96
232 135 04	Wilsecker	300	320	350	9,7	50,45	45,34	5,11	35,2	183,56	104,3	543,07
232 203 04	Balesfeld	350	350	352	25,6	119,00	57,75	61,25	63,9	297,35	104,0	483,82
232 210 04	Burbach	310	320	350	58,2	91,41	79,11	12,30	188,2	295,51	358,2	562,34
232 228 04	Gransdorf	320	320	350	26,6	85,96	82,21	3,75	89,8	290,62	166,8	539,79
232 273 04	Neuheilenbach	350	350	350	25,9	96,87	84,86	12,01	69,4	259,96	157,6	590,41
232 282 04	Oberkail	330	330	350	107,2	176,86	79,39	97,47	222,8	367,58	369,0	608,92
232 306 04	Seinsfeld	300	320	350	13,8	83,60	72,75	10,85	52,0	314,87	96,3	583,67
232 313 04	Steinborn	260	290	330	20,3	89,74	73,11	16,63	67,4	298,08	137,9	610,05
232 331 04	Zendscheid	300	320	350	14,8	98,06	73,21	24,85	39,9	264,20	83,4	552,58
232 000 05	VG Neuerburg	314	322	350	3 239,1	336,32	73,06	263,25	4 160,7	432,01	6 379,2	662,36
232 001 05	Affler	300	300	400	1,8	56,71	47,52	9,19	9,0	290,13	20,0	646,48
232 003 05	Altscheid	320	320	350	6,1	61,74	50,05	11,69	12,1	122,03	51,2	517,07
232 004 05	Ammeldingen an der Our	305	350	450	4,0	439,22	416,00	23,22	8,3	918,89	13,1	1 456,56
232 005 05	Ammeldingen bei Neuerburg	320	320	350	20,5	73,24	54,58	18,65	48,4	172,73	136,6	487,94
232 008 05	Bauler	300	300	350	15,6	194,48	99,41	95,06	22,4	280,35	42,3	528,90
232 011 05	Berkoth	320	320	350	7,1	75,81	65,10	10,71	23,5	250,52	52,1	554,10
232 012 05	Berscheid	320	320	350	3,8	56,82	56,82	-	10,0	150,77	34,7	525,33
232 016 05	Biesdorf	320	320	350	14,6	56,72	47,86	8,86	47,1	183,26	133,0	517,40
232 022 05	Burg	300	300	330	15,0	749,75	114,55	635,20	16,4	818,50	25,2	1 261,20

30 Steuereinnahmen, Realsteuerhebesätze, Realsteueraufbringungskraft und Steuereinnahmekraft der Gemeinden 2007

Gem.-Schl.-Nr.	Landkreis Verbandsgemeinde Gemeinde	Bevölkerung am 30.06.2007	Steuereinnahmen insgesamt (netto)		Einnahmen aus der / dem					
					Grundsteuer		Gewerbsteuer		Gemeindeanteil an der	
					A	B	Auf- kommen (brutto)	Ein- nahmen (netto) <sup>1)</sup>	Ein- kommen- steuer	Umsatz- steuer
		Anzahl	1 000 EUR	EUR je Einw.	1 000 EUR					

noch: LK Eifelkreis Bitburg-Prüm

232 025 05	Dauwelshausen	89	12,1	135,89	2,4	2,5	0,8	0,6	6,0	-
232 031 05	Emmelbaum	70	14,0	200,37	1,7	1,7	0,3	0,2	10,2	-
232 038 05	Fischbach-Oberraden	61	12,8	209,44	1,1	2,8	0,9	0,7	7,9	0,0
232 040 05	Geichlingen	402	587,9	1 462,37	6,0	28,1	651,3	515,5	31,6	6,0
232 041 05	Gemünd	15	5,7	377,60	1,1	2,2	0,3	0,2	1,8	0,2
232 042 05	Gentingen	59	13,9	234,97	2,0	2,5	1,9	1,5	7,6	0,1
232 047 05	Heilbach	131	23,0	175,95	4,0	4,1	2,1	1,6	12,8	0,1
232 049 05	Herbstmühle	30	4,1	136,50	0,4	1,1	0,2	0,2	2,2	0,0
232 054 05	Hommerdingen	52	6,4	123,08	2,0	1,4	1,3	1,1	1,7	0,0
232 056 05	Hütten	47	26,4	561,64	1,4	1,5	21,3	17,4	4,8	1,1
232 059 05	Hüttingen bei Lahr	116	17,9	153,89	3,3	3,2	0,7	0,6	10,4	0,0
232 064 05	Karlshausen	353	94,5	267,73	2,9	22,1	12,2	9,7	53,2	5,7
232 066 05	Keppeshausen	22	1,9	86,68	0,2	1,0	0,5	0,4	-	0,1
232 067 05	Körperich	1 109	1 015,4	915,58	13,4	63,3	977,4	773,5	142,7	18,2
232 068 05	Koxhausen	100	53,9	539,46	1,6	4,1	36,7	29,0	16,7	2,2
232 069 05	Kruchten	393	66,7	169,82	4,8	19,3	9,0	7,1	32,4	1,0
232 072 05	Lahr	182	63,5	348,73	3,7	8,2	28,0	22,2	25,0	3,6
232 073 05	Leimbach	62	35,9	578,27	1,6	3,4	32,8	25,9	3,1	1,5
232 080 05	Mettendorf	1 126	469,7	417,13	8,5	85,0	202,0	159,9	194,3	19,6
232 084 05	Muxerath	52	7,2	138,69	2,6	1,0	0,8	0,6	2,7	0,0
232 085 05	Nasingen	50	8,0	159,82	1,6	0,5	0,6	0,5	5,3	-
232 088 05	Neuerburg, St.	1 517	681,0	448,89	2,5	136,3	260,1	205,8	297,6	34,8
232 089 05	Niedergeckler	44	10,2	232,23	0,9	1,7	0,7	0,6	7,0	-
232 090 05	Niederraden	36	11,5	319,14	1,4	1,3	0,2	0,1	8,6	0,0
232 094 05	Niehl	61	22,7	371,52	1,9	2,3	2,2	1,7	16,0	0,7
232 095 05	Nusbaum	455	110,6	243,01	14,8	20,2	34,2	27,0	45,9	1,4
232 096 05	Obergeckler	161	24,6	152,61	3,4	4,3	1,9	1,5	14,2	0,2
232 102 05	Utscheid	490	91,5	186,72	3,1	23,5	10,1	8,0	51,5	4,2
232 106 05	Plascheid	75	24,7	329,13	1,7	3,1	9,0	7,1	12,3	0,3
232 110 05	Rodershausen	182	33,1	182,04	3,4	8,3	5,7	4,5	15,8	0,8
232 112 05	Roth an der Our	185	37,4	202,39	0,6	12,8	1,7	1,4	21,8	0,3
232 116 05	Scheitenkorb	28	7,9	283,71	2,6	0,3	0,1	0,1	4,8	-
232 117 05	Scheuern	49	11,8	241,31	3,7	1,1	0,8	0,6	6,2	0,0
232 121 05	Sevenig bei Neuerburg	58	8,5	146,00	1,6	2,3	0,9	0,7	3,6	-
232 122 05	Sinspelt	440	145,6	330,96	1,3	23,0	65,4	51,7	62,4	6,1
232 127 05	Übereisenbach	46	11,4	247,78	0,5	2,6	0,6	0,5	7,6	-
232 128 05	Uppershausen	76	18,6	244,25	2,2	1,7	2,0	1,6	12,8	-
232 130 05	Waldhof-Falkenstein	36	12,7	351,39	0,8	3,0	4,0	3,3	3,8	1,5
232 132 05	Weidingen	190	47,0	247,13	4,0	6,2	6,3	5,0	31,4	0,1
232 138 05	Zweifelscheid	45	19,1	423,89	1,4	1,3	11,6	9,1	7,0	-
232 000 06	VG Prüm	21 436	13 902,3	648,55	254,0	1 471,1	8 140,8	6 390,6	4 868,3	816,0
232 202 06	Auw bei Prüm	667	268,2	402,04	15,6	23,0	103,6	82,0	132,5	10,7
232 206 06	Bleialf	1 176	428,5	364,35	6,4	79,9	124,3	98,4	222,2	16,8
232 207 06	Brandscheid	341	105,2	308,58	10,6	14,0	13,1	10,2	66,7	1,4
232 208 06	Buchet	265	58,6	221,17	5,6	8,6	6,0	4,7	38,3	0,1
232 209 06	Büdesheim	603	224,8	372,81	5,8	24,9	54,2	42,9	133,9	15,4
232 216 06	Dingdorf	97	53,0	546,82	3,7	3,2	29,6	23,0	22,2	0,4
232 222 06	Feuerscheid	357	98,9	277,08	3,8	12,1	1,2	1,0	80,6	0,5
232 223 06	Fleringen	334	138,0	413,31	7,4	18,3	50,7	39,5	70,1	1,8
232 224 06	Giesdorf	131	79,3	605,11	2,9	6,6	43,7	34,6	22,6	11,9
232 226 06	Weinsheim	1 006	3 486,7	3 465,95	12,8	163,5	3 562,4	2 774,3	223,9	309,6
232 227 06	Gondenbrett	475	153,9	324,01	7,5	17,4	7,9	6,2	113,6	1,5
232 230 06	Großlangenfeld	136	30,8	226,10	2,8	4,8	1,7	1,3	20,7	0,5
232 231 06	Habscheid	571	145,7	255,23	10,4	22,0	26,6	20,7	86,5	2,3
232 236 06	Heckhuscheid	142	38,7	272,79	4,5	3,8	2,2	1,7	28,4	0,0
232 238 06	Heisdorf	100	26,0	260,02	1,7	5,1	2,4	1,9	16,6	0,5
232 250 06	Kleinlangenfeld	144	27,1	188,00	3,7	4,6	- 7,5	- 5,9	23,1	1,1
232 256 06	Lasel	337	85,7	254,23	1,8	13,3	7,6	5,9	63,7	0,1
232 265 06	Masthorn	71	18,9	266,61	4,0	0,6	0,6	0,4	13,6	0,0
232 266 06	Matzerath	54	17,7	327,17	3,5	0,8	1,9	1,5	11,6	0,1
232 271 06	Mützenich	117	38,4	328,06	4,2	4,4	8,7	6,8	22,5	0,2
232 272 06	Neuendorf	106	104,5	985,40	2,8	7,9	75,7	58,9	26,1	8,6

30 Steuereinnahmen, Realsteuerhebesätze, Realsteueraufbringungskraft und Steuereinnahmekraft der Gemeinden 2007

Gem.-Schl.-Nr.	Landkreis Verbandsgemeinde Gemeinde	Realsteuerhebesätze			Realsteueraufbringungskraft				Steuereinnahmekraft der Gemeinden <sup>2)</sup>		Steuereinnahmekraft der Gemeinden <sup>2)</sup> zuzüglich Schlüsselzuweisung <sup>3)</sup>		
		Grundsteuer		Gewerbesteuer	insgesamt	Grundsteuer	Gewerbesteuer	1 000 EUR	EUR je Einw.	1 000 EUR	EUR je Einw.	1 000 EUR	EUR je Einw.
		A	B										
		%			1 000 EUR	EUR je Einw.	EUR je Einw.	EUR je Einw.	1 000 EUR	EUR je Einw.	1 000 EUR	EUR je Einw.	

noch: LK Eifelkreis Bitburg-Prüm

232 025 05	Dauwelshausen	320	320	350	5,6	62,98	54,13	8,84	11,4	128,12	52,0	583,87
232 031 05	Emmelbaum	320	320	350	3,6	51,74	47,71	4,03	13,8	196,57	40,2	573,60
232 038 05	Fischbach-Oberraden	300	300	330	5,3	86,77	69,92	16,85	13,0	213,20	30,7	502,74
232 040 05	Geichlingen	300	325	350	716,1	1 781,27	87,05	1 694,22	617,9	1 537,00	617,9	1 537,00
232 041 05	Gemünd	320	320	350	3,6	238,07	220,47	17,60	5,6	371,20	19,6	1 309,53
232 042 05	Gentingen	320	330	350	6,3	107,29	73,92	33,37	13,6	230,15	32,0	543,07
232 047 05	Heilbach	300	300	330	10,7	81,45	63,96	17,49	23,2	177,02	76,7	585,56
232 049 05	Herbstmühle	350	350	400	1,7	55,47	48,13	7,33	3,8	127,03	16,3	542,27
232 054 05	Hommerdingen	320	330	375	4,5	86,02	61,52	24,50	6,0	114,44	27,9	536,33
232 056 05	Hütten	300	300	400	22,5	479,17	64,19	414,98	24,5	522,17	34,1	724,79
232 059 05	Hüttingen bei Lahr	320	320	350	7,1	60,97	54,41	6,56	17,4	149,75	63,9	550,99
232 064 05	Karlshausen	320	320	350	38,7	109,53	73,33	36,20	94,9	268,89	193,6	548,38
232 066 05	Keppeshausen	320	400	400	1,5	66,18	46,86	19,32	1,5	66,64	10,7	484,68
232 067 05	Körperich	320	320	350	1 100,8	992,65	71,06	921,59	1 057,9	953,97	1 191,7	1 074,59
232 068 05	Koxhausen	320	320	350	44,1	441,10	57,64	383,46	55,4	554,01	72,3	723,08
232 069 05	Kruchten	310	320	350	34,3	87,17	63,18	23,99	65,8	167,53	217,6	553,62
232 072 05	Lahr	320	320	350	41,3	226,90	65,82	161,08	64,1	351,92	118,7	651,93
232 073 05	Leimbach	320	320	350	39,3	633,97	81,24	552,73	37,1	598,16	51,0	822,42
232 080 05	Mettendorf	320	320	350	308,6	274,05	86,48	187,58	480,3	426,58	637,9	566,56
232 084 05	Muxerath	300	300	330	4,5	86,63	69,67	16,96	7,1	136,40	27,7	531,96
232 085 05	Nasingen	320	320	350	2,6	51,60	39,44	12,16	7,7	154,54	24,2	483,22
232 088 05	Neuerburg, St.	330	330	350	413,7	272,71	93,42	179,29	691,8	456,03	773,8	510,07
232 089 05	Niedergeckler	320	320	350	3,3	74,27	57,23	17,05	10,1	229,66	26,0	591,59
232 090 05	Niederraden	300	300	330	2,9	81,86	75,97	5,89	11,5	319,72	21,8	605,28
232 094 05	Niehl	300	300	330	6,8	110,66	71,36	39,30	23,0	376,43	37,6	615,74
232 095 05	Nusbaum	320	320	350	70,2	154,26	75,78	78,49	110,4	242,55	276,3	607,27
232 096 05	Obergeckler	300	300	330	10,2	63,11	50,11	13,01	24,1	149,93	83,9	521,17
232 102 05	Utscheid	320	320	350	38,1	77,77	56,21	21,56	91,7	187,20	333,4	680,50
232 106 05	Plascheid	320	320	350	14,2	189,95	64,15	125,80	24,9	331,93	39,9	532,11
232 110 05	Rodershausen	320	320	350	17,8	97,63	64,60	33,02	33,2	182,31	89,9	493,70
232 112 05	Roth an der Our	320	320	350	15,9	85,83	76,04	9,79	37,6	203,22	99,2	536,35
232 116 05	Scheitenkorb	300	300	350	3,0	105,57	101,64	3,93	7,7	276,57	18,5	660,07
232 117 05	Scheuern	300	300	330	5,6	114,18	96,33	17,86	11,6	237,16	32,6	664,84
232 121 05	Sevenig bei Neuerburg	320	320	350	4,8	82,09	66,50	15,59	8,1	140,19	26,1	450,02
232 122 05	Sinspelt	320	320	350	93,8	213,25	57,93	155,33	148,7	338,06	231,6	526,29
232 127 05	Übereisenbach	320	320	400	3,8	81,83	70,70	11,13	11,2	243,98	29,7	646,59
232 128 05	Uppershausen	300	320	350	6,0	79,14	51,12	28,03	18,4	242,37	40,8	537,28
232 130 05	Waldhof-Falkenstein	320	400	400	6,9	191,42	88,83	102,58	11,4	317,47	19,4	538,61
232 132 05	Weidingen	320	320	350	16,7	87,67	53,21	34,46	46,8	246,35	95,8	504,25
232 138 05	Zweifelscheid	320	320	350	14,7	327,53	59,13	268,40	19,3	429,27	38,2	848,69
232 000 06	VG Prüm	306	329	340	10 522,6	490,88	81,53	409,36	14 456,7	674,41	17 566,9	819,50
232 202 06	Auw bei Prüm	300	330	350	146,7	219,93	57,55	162,38	268,3	402,24	335,0	502,28
232 206 06	Bleialf	330	330	350	217,4	184,83	74,32	110,50	430,5	366,05	641,4	545,43
232 207 06	Brandscheid	300	330	330	39,0	114,31	71,68	42,63	104,2	305,46	192,6	564,82
232 208 06	Buchet	300	330	330	20,7	78,28	53,29	24,98	57,8	218,23	153,8	580,23
232 209 06	Büdesheim	330	330	350	87,1	144,53	50,59	93,93	225,1	373,33	345,8	573,38
232 216 06	Dingdorf	300	320	330	39,8	410,22	71,84	338,38	55,9	576,02	80,1	825,88
232 222 06	Feuerscheid	300	330	330	17,4	48,65	44,80	3,85	98,3	275,22	180,4	505,35
232 223 06	Fleringen	300	320	330	82,6	247,31	78,91	168,40	143,3	428,99	210,7	630,81
232 224 06	Giesdorf	330	330	350	54,9	419,43	70,56	348,87	80,3	613,19	80,3	613,19
232 226 06	Weinsheim	300	330	330	4 130,6	4 105,96	178,53	3 927,43	3 876,1	3 853,03	3 876,1	3 853,03
232 227 06	Gondenbrett	300	330	330	33,7	71,01	52,46	18,55	147,1	309,62	264,4	556,54
232 230 06	Großlangenfeld	330	330	330	9,2	68,01	54,28	13,73	30,1	221,62	81,3	597,61
232 231 06	Habscheid	300	330	330	61,8	108,28	56,65	51,63	144,8	253,51	307,4	538,40
232 236 06	Heckhuscheid	300	330	330	10,6	74,89	57,93	16,96	38,6	271,75	88,1	620,68
232 238 06	Heisdorf	300	330	330	9,4	94,48	67,80	26,68	26,0	260,15	55,5	555,47
232 250 06	Kleinlangenfeld	300	320	330	0,0	0,14	58,24	-58,10	25,9	179,88	70,1	486,97
232 256 06	Lasel	300	330	330	23,8	70,63	45,61	25,01	86,0	255,07	186,9	554,54
232 265 06	Masthorn	300	330	330	5,0	70,55	61,94	8,61	18,5	261,03	36,7	516,30
232 266 06	Matzerath	300	330	330	6,2	114,50	75,52	38,98	17,4	322,44	28,1	520,35
232 271 06	Mützenich	300	330	330	18,2	155,66	72,73	82,93	38,9	332,85	72,4	618,58
232 272 06	Neuendorf	300	330	330	94,6	892,58	101,01	791,57	112,6	1 062,25	112,6	1 062,25

30 Steuereinnahmen, Realsteuerhebesätze, Realsteueraufbringungskraft und Steuereinnahmekraft der Gemeinden 2007

Gem.- Schl.- Nr.	Landkreis Verbandsgemeinde Gemeinde	Be- völkerung am 30.06.2007	Steuereinnahmen insgesamt (netto)		Einnahmen aus der / dem					
					Grundsteuer		Gewerbsteuer		Gemeindeanteil an der	
					A	B	Auf- kommen (brutto)	Ein- nahmen (netto) <sup>1)</sup>	Ein- kommen- steuer	Umsatz- steuer
		Anzahl	1 000 EUR	EUR je Einw.	1 000 EUR					

noch: LK Eifelkreis Bitburg-Prüm

232 276 06	Niederlauch	49	7,5	152,45	1,3	1,4	0,1	0,1	4,6	-
232 279 06	Nimshuscheid	291	97,6	335,47	2,6	12,6	25,1	19,6	61,6	0,3
232 280 06	Nimsreuland	115	25,1	218,68	1,8	4,0	0,4	0,3	18,4	0,3
232 283 06	Oberlascheid	154	37,8	245,42	6,6	3,0	13,3	10,4	17,1	0,4
232 284 06	Oberlauch	63	23,0	365,57	3,7	0,8	10,4	8,3	8,8	1,3
232 288 06	Olzheim	553	224,3	405,55	7,2	31,8	89,9	71,2	108,5	3,3
232 290 06	Orlenbach	202	96,2	476,37	1,4	9,6	20,6	16,1	67,5	0,7
232 292 06	Pittenbach	95	176,4	1 857,28	1,9	60,5	91,8	72,1	23,9	18,0
232 295 06	Pronsfeld	958	601,4	627,76	5,8	55,4	318,6	252,1	216,5	68,0
232 296 06	Prüm, St.	5 284	4 509,6	853,45	10,7	552,9	2 684,9	2 124,9	1 545,1	264,1
232 300 06	Rommersheim	645	218,4	338,60	12,1	22,4	23,1	18,0	162,2	2,1
232 302 06	Roth bei Prüm	444	215,0	484,22	8,7	16,9	124,1	96,6	88,3	3,8
232 304 06	Schönecken	1 544	889,8	576,32	5,6	111,9	489,1	387,1	322,7	44,8
232 305 06	Schwirzheim	421	120,8	287,04	7,5	15,6	8,2	6,4	89,0	1,8
232 307 06	Seiwerrath	151	58,5	387,37	3,4	5,4	10,9	8,5	36,1	4,6
232 308 06	Sellerich	298	88,6	297,39	8,6	10,1	12,9	10,1	57,3	1,2
232 318 06	Wallerseim	769	239,5	311,42	8,4	37,4	30,8	24,0	160,7	7,6
232 320 06	Watzerrath	427	99,6	233,18	2,8	14,5	8,1	6,4	69,6	5,2
232 321 06	Wawern	307	84,8	276,07	3,4	10,0	1,3	1,0	68,7	0,3
232 327 06	Winringen	67	12,9	192,00	2,7	1,6	- 0,1	- 0,1	8,4	0,1
232 328 06	Winterscheid	151	33,5	221,88	4,6	3,3	0,7	0,6	24,4	0,0
232 329 06	Winterspelt	810	260,5	321,61	13,8	32,2	32,3	25,6	178,6	3,3
232 332 06	Hersdorf	408	152,8	374,51	7,8	19,1	27,7	21,6	90,7	0,9
232 000 07	VG Speicher	7 922	3 547,2	447,77	32,9	657,1	1 295,6	1 022,9	1 695,4	118,1
232 006 07	Auw an der Kyll	161	48,3	300,00	0,1	7,5	8,0	6,3	33,4	0,3
232 010 07	Beilingen	363	266,4	733,78	3,2	21,0	195,2	152,0	85,0	3,9
232 050 07	Herforst	1 140	392,4	344,22	1,9	72,0	109,4	86,6	217,9	11,0
232 055 07	Hosten	196	68,7	350,40	1,6	6,0	25,4	20,1	40,2	0,2
232 104 07	Philippsheim	112	44,1	393,68	0,4	5,7	13,5	10,7	25,9	0,4
232 107 07	Preist	715	229,6	321,05	4,5	34,7	27,3	21,6	165,4	1,9
232 123 07	Speicher	3 122	1 694,1	542,65	8,1	323,6	757,9	599,8	665,5	88,9
232 289 07	Orenhofen	1 301	425,9	327,39	5,7	80,1	46,5	36,8	295,2	6,0
232 311 07	Spangdahlem	812	377,7	465,18	7,4	106,5	112,4	88,9	166,9	5,5
233 000 00	<b>LK Vulkaneifel</b>	62 980	34 131,0	541,93	445,0	4 676,4	16 112,4	12 711,5	14 491,1	1 392,0
233 000 01	VG Daun	23 782	12 869,5	541,14	139,5	1 800,1	5 808,7	4 598,7	5 753,4	496,6
233 006 01	Betteldorf	293	88,7	302,88	2,3	11,1	11,2	8,9	64,7	0,7
233 008 01	Bleckhausen	314	99,6	317,13	2,3	15,9	5,8	4,7	75,7	0,1
233 011 01	Brockscheid	214	65,8	307,31	0,7	12,3	10,8	8,6	42,2	1,6
233 014 01	Darscheid	835	286,6	343,19	2,4	40,7	34,4	27,3	206,9	5,9
233 016 01	Demerrath	316	91,2	288,59	3,8	12,2	14,1	11,1	60,9	2,1
233 017 01	Deudesfeld	399	155,1	388,78	3,0	27,2	37,6	29,8	89,3	4,0
233 018 01	Dockweiler	665	401,0	602,99	2,3	58,8	237,4	184,9	144,6	8,6
233 020 01	Dreis-Brück	920	345,8	375,87	5,9	97,6	33,4	26,0	199,3	14,8
233 021 01	Ellscheid	288	76,9	267,15	3,7	10,6	15,9	12,7	48,7	0,3
233 025 01	Gefell	99	31,0	312,74	1,1	3,7	2,7	2,1	23,5	0,3
233 027 01	Gillenfeld	1 447	642,7	444,17	9,5	91,9	179,0	141,9	378,0	16,3
233 030 01	Hinterweiler	225	46,8	207,97	1,8	8,8	1,7	1,4	32,9	0,7
233 031 01	Hörscheid	142	43,8	308,49	2,3	4,9	2,2	1,7	33,8	0,6
233 034 01	Immerath	259	70,2	271,22	2,5	11,6	0,8	0,7	49,8	4,2
233 039 01	Kirchweiler	380	136,8	360,02	2,0	16,6	16,8	13,3	101,7	1,7
233 040 01	Kradenbach	154	55,1	357,61	3,0	7,7	8,3	6,5	36,4	0,5
233 042 01	Mehren	1 410	654,4	464,12	6,6	118,2	202,6	160,6	341,8	23,0
233 043 01	Meisburg	253	95,0	375,59	4,3	10,2	38,1	30,2	47,5	1,6
233 046 01	Mückeln	227	58,4	257,26	1,6	9,4	- 7,3	- 5,8	50,5	1,5
233 049 01	Nerdlen	217	174,1	802,11	2,4	26,2	130,2	101,4	42,6	0,9
233 052 01	Niederstadtfeld	485	545,3	1 124,39	3,3	31,7	457,4	362,6	130,4	16,3
233 055 01	Oberstadtfeld	603	179,2	297,23	2,6	27,9	19,7	15,6	128,2	3,9
233 061 01	Sarmersbach	194	54,2	279,24	2,8	6,4	10,2	8,1	35,2	0,7
233 062 01	Saxler	80	19,6	245,40	2,5	1,7	0,9	0,7	14,4	0,0



30 Steuereinnahmen, Realsteuerhebesätze, Realsteueraufbringungskraft und Steuereinnahmekraft der Gemeinden 2007

Gem.-Schl.-Nr.	Landkreis Verbandsgemeinde Gemeinde	Realsteuerhebesätze			Realsteueraufbringungskraft				Steuer-einnahmekraft der Gemeinden <sup>2)</sup>		Steuer-einnahmekraft der Gemeinden <sup>2)</sup> zuzüglich Schlüssel- zuweisung <sup>3)</sup>	
		Grundsteuer		Gewerbesteuer	insgesamt		Grundsteuer	Gewerbesteuer	1 000 EUR	EUR je Einw.	1 000 EUR	EUR je Einw.
		A	B									
		%			1 000 EUR	EUR je Einw.	EUR je Einw.	EUR je Einw.	1 000 EUR	EUR je Einw.	1 000 EUR	EUR je Einw.
<b>noch: LK Eifelkreis Bitburg-Prüm</b>												
232 276 06	Niederlauch	300	330	330	2,7	56,06	54,04	2,02	7,3	149,16	27,8	568,16
232 279 06	Nimshuscheid	300	330	330	43,2	148,55	52,85	95,70	99,6	342,22	179,5	616,97
232 280 06	Nimsreuland	300	300	330	6,6	57,52	53,99	3,53	25,3	219,67	64,5	560,97
232 283 06	Oberlascheid	300	330	330	24,1	156,77	60,73	96,04	38,7	251,27	75,5	490,44
232 284 06	Oberlauch	300	330	350	15,2	241,67	68,60	173,06	23,1	367,02	46,0	730,35
232 288 06	Olzheim	330	330	350	132,8	240,19	70,16	170,03	225,9	408,48	307,4	555,82
232 290 06	Orlenbach	300	330	330	34,0	168,42	55,21	113,21	97,6	483,27	113,7	562,71
232 292 06	Pittenbach	270	330	340	162,8	1 713,31	672,75	1 040,56	185,0	1 947,74	185,0	1 947,74
232 295 06	Pronsfeld	330	330	350	394,9	412,20	64,46	347,74	613,0	639,86	613,0	639,86
232 296 06	Prüm, St.	330	330	350	3 383,2	640,27	108,93	531,35	4 632,4	876,69	4 893,6	926,11
232 300 06	Rommersheim	300	320	330	60,8	94,29	54,51	39,79	220,0	341,07	357,0	553,46
232 302 06	Roth bei Prüm	300	320	330	163,7	368,67	58,79	309,88	228,4	514,41	322,4	726,08
232 304 06	Schönecken	330	330	350	630,9	408,62	77,34	331,28	896,4	580,56	942,7	610,53
232 305 06	Schwirzheim	300	330	330	32,3	76,65	55,02	21,63	121,3	288,13	217,5	516,54
232 307 06	Seiwerath	300	330	330	20,8	137,89	58,12	79,77	59,1	391,55	83,6	553,54
232 308 06	Sellerich	270	320	330	34,1	114,40	66,22	48,18	89,7	301,00	175,6	589,09
232 318 06	Waltersheim	300	320	330	81,6	106,14	61,70	44,44	243,1	316,18	390,1	507,25
232 320 06	Watzeraath	330	330	350	25,8	60,34	40,52	19,82	99,0	231,74	208,0	487,07
232 321 06	Wawern	300	330	330	15,0	48,77	43,99	4,78	83,7	272,62	163,5	532,42
232 327 06	Winringen	300	330	330	4,1	61,49	62,64	- 1,15	12,6	187,57	36,4	542,66
232 328 06	Winterscheid	300	330	330	8,6	56,87	51,63	5,24	32,9	217,67	94,2	624,11
232 329 06	Winterspelt	330	330	350	78,6	97,08	55,37	41,71	253,8	313,32	436,4	538,82
232 332 06	Hersdorf	300	330	330	57,7	141,38	66,15	75,23	143,2	351,00	233,9	573,31
232 000 07	VG Speicher	315	320	347	2 091,3	263,99	91,40	172,59	3 632,1	458,48	5 001,8	631,38
232 006 07	Auw an der Kyll	320	330	350	16,1	100,12	48,17	51,94	48,2	299,37	87,6	544,11
232 010 07	Beilingen	310	310	330	242,3	667,61	71,12	596,50	288,0	793,42	294,4	810,96
232 050 07	Herforst	320	320	350	192,2	168,58	68,21	100,37	398,2	349,34	657,4	576,62
232 055 07	Hosten	320	330	350	34,2	174,35	38,59	135,76	69,2	353,30	114,3	583,02
232 104 07	Philippsheim	300	320	350	20,6	183,50	57,16	126,34	44,0	392,73	64,5	575,63
232 107 07	Preist	310	320	350	69,3	96,92	57,05	39,87	230,9	322,95	420,4	588,01
232 123 07	Speicher	310	320	350	1 141,7	365,69	111,85	253,84	1 738,1	556,72	2 030,5	650,38
232 289 07	Orenhofen	320	320	350	138,4	106,37	68,98	37,39	429,9	330,44	731,3	562,14
232 311 07	Spangdahlem	320	320	350	236,6	291,34	146,65	144,69	385,5	474,80	601,5	740,73
233 000 00	<b>LK Vulkaneifel</b>	292	325	346	22 354,8	354,95	84,22	270,73	34 837,1	553,14	42 201,4	670,08
233 000 01	VG Daun	303	346	350	7 958,3	334,64	79,56	255,08	12 998,4	546,56	16 079,4	676,12
233 006 01	Betteldorf	280	317	352	25,8	88,22	48,42	39,80	89,0	303,62	158,2	539,97
233 008 01	Bleckhausen	300	317	380	24,7	78,54	60,83	17,71	99,3	316,36	183,3	583,80
233 011 01	Brockscheid	300	320	360	24,7	115,25	63,91	51,34	66,2	309,23	115,1	538,00
233 014 01	Darscheid	280	320	352	81,2	97,29	54,40	42,89	286,9	343,57	463,7	555,30
233 016 01	Demerath	300	317	352	31,2	98,72	52,44	46,28	91,4	289,13	181,9	575,72
233 017 01	Deudesfeld	300	320	352	70,7	177,18	79,18	98,00	156,3	391,68	221,1	554,19
233 018 01	Dockweiler	280	320	330	327,8	492,94	96,93	396,01	428,4	644,24	428,4	644,24
233 020 01	Dreis-Brück	270	317	330	147,3	160,12	119,87	40,26	354,0	384,81	381,9	415,09
233 021 01	Ellscheid	300	320	360	30,8	106,94	50,91	56,03	76,6	265,94	162,2	563,10
233 025 01	Gefell	300	317	330	8,0	80,65	50,40	30,24	31,2	314,70	56,8	573,38
233 027 01	Gillensfeld	300	320	352	292,2	201,94	73,33	128,61	649,4	448,79	890,1	615,14
233 030 01	Hinterweiler	300	320	352	12,8	57,00	49,06	7,94	46,0	204,42	122,5	544,56
233 031 01	Hörscheid	270	290	330	10,6	74,68	57,36	17,32	44,5	313,32	76,9	541,75
233 034 01	Immerath	300	320	350	15,5	59,95	56,63	3,32	69,4	267,88	138,7	535,68
233 039 01	Kirchweiler	269	317	352	37,3	98,06	52,04	46,02	137,2	361,11	195,8	515,37
233 040 01	Kradenbach	269	317	330	20,6	133,60	73,66	59,94	55,6	361,19	92,3	599,05
233 042 01	Mehren	300	320	352	341,8	242,42	93,03	149,39	664,6	471,32	706,1	500,75
233 043 01	Meisburg	300	320	352	54,4	214,98	58,47	156,51	95,7	378,10	154,5	610,51
233 046 01	Mückeln	300	320	352	3,9	17,29	50,56	- 33,26	57,5	253,22	121,6	535,66
233 049 01	Nerdlen	270	300	330	176,4	812,87	147,63	665,24	191,1	880,56	191,1	880,56
233 052 01	Niederstadtfeld	300	320	352	512,3	1 056,24	75,58	980,67	564,1	1 163,10	564,1	1 163,10
233 055 01	Oberstadtfeld	269	317	352	53,0	87,86	53,97	33,89	181,0	300,16	337,4	559,47
233 061 01	Sarmersbach	270	317	352	20,4	105,25	50,40	54,85	54,2	279,42	117,7	606,93
233 062 01	Saxler	270	320	380	5,3	66,25	55,69	10,56	19,6	244,88	47,0	587,64

30 Steuereinnahmen, Realsteuerhebesätze, Realsteueraufbringungskraft und Steuereinnahmekraft der Gemeinden 2007

Gem.-Schl.-Nr.	Landkreis Verbandsgemeinde Gemeinde	Bevölkerung am 30.06.2007	Steuereinnahmen insgesamt (netto)		Einnahmen aus der / dem					
					Grundsteuer		Gewerbsteuer		Gemeindeanteil an der	
					A	B	Auf- kommen (brutto)	Ein- nahmen (netto) <sup>1)</sup>	Ein- kommen- steuer	Umsatz- steuer
		Anzahl	1 000 EUR	EUR je Einw.	1 000 EUR					

noch: LK Vulkaneifel

233 063 01	Schalkenmehren	609	277,7	455,96	3,3	46,9	89,9	71,7	149,4	4,6
233 064 01	Schönbach	280	88,9	317,60	2,1	11,4	4,3	3,4	69,4	1,3
233 065 01	Schutz	145	76,5	527,43	2,0	19,7	1,5	1,2	51,3	0,8
233 067 01	Steineberg	253	64,0	253,12	1,8	8,4	2,8	2,2	50,3	0,5
233 068 01	Steiningen	205	89,3	435,74	3,0	8,4	38,5	30,5	45,8	1,3
233 070 01	Strohn	498	156,5	314,25	5,1	17,3	29,0	22,5	106,5	3,9
233 071 01	Strotzbüsch	435	124,0	285,11	3,4	20,8	44,5	35,3	60,1	2,3
233 074 01	Udler	303	75,5	249,03	2,9	10,3	6,8	5,5	55,4	0,0
233 075 01	Üdersdorf	1 114	333,8	299,67	6,7	48,8	37,9	30,0	237,9	5,5
233 077 01	Utzerath	188	56,6	300,94	2,6	7,7	2,5	2,0	43,3	0,1
233 079 01	Wallenborn	475	164,5	346,40	2,2	21,8	15,5	12,3	120,5	6,5
233 081 01	Weidenbach	269	102,2	380,10	3,7	16,2	10,5	8,3	68,3	4,5
233 084 01	Winkel (Eifel)	154	32,7	212,14	3,2	5,9	1,7	1,3	21,0	0,0
233 501 01	Daun, St.	8 435	6 809,9	807,33	22,8	893,3	4 059,3	3 217,5	2 295,1	355,1
233 000 02 VG	Gerolstein	14 073	7 037,3	500,05	83,8	1 126,6	2 712,3	2 127,3	3 235,9	422,1
233 004 02	Berlingen	192	186,2	969,59	2,3	16,4	156,6	123,9	40,3	2,8
233 026 02	Gerolstein, St.	7 521	3 606,3	479,50	28,7	748,0	885,8	701,0	1 824,8	283,2
233 033 02	Hohenfels-Essingen	364	110,3	302,93	3,3	18,4	19,4	15,1	70,8	1,8
233 036 02	Kalenborn-Scheuern	482	150,4	312,03	5,8	21,1	13,9	10,8	106,4	4,8
233 050 02	Neroth	906	296,4	327,16	2,9	46,1	44,6	35,3	203,4	4,9
233 056 02	Pelm	1 035	706,0	682,08	2,5	67,7	481,1	374,7	243,0	15,4
233 058 02	Rockeskyll	276	98,0	355,20	2,5	15,4	28,5	22,2	54,6	2,7
233 060 02	Salm	347	205,6	592,55	4,4	15,3	97,5	77,2	102,3	4,5
233 204 02	Birresborn	1 233	443,9	359,99	6,7	78,0	124,7	97,1	233,2	24,7
233 209 02	Densborn	598	664,5	1 111,23	3,9	33,6	561,0	436,9	121,7	67,3
233 211 02	Duppach	298	88,3	296,33	9,3	10,1	4,0	3,1	64,4	0,4
233 223 02	Kopp	192	53,4	277,89	4,2	14,0	4,8	3,8	30,5	0,1
233 227 02	Mürtenbach	629	428,1	680,56	7,4	42,5	290,5	226,3	140,6	9,6
233 000 03 VG	Hillesheim	8 824	4 733,2	536,40	75,2	593,6	2 177,1	1 723,5	2 046,6	222,5
233 002 03	Basberg	67	20,9	311,33	1,4	3,0	0,5	0,4	15,9	-
233 005 03	Berndorf	534	142,8	267,37	5,1	22,8	25,5	19,9	92,2	1,3
233 019 03	Dohm-Lammersdorf	168	65,7	390,83	3,2	6,7	7,7	6,1	49,0	0,3
233 029 03	Hillesheim, St.	3 216	2 032,5	631,99	13,1	276,4	1 017,3	806,3	778,5	139,0
233 038 03	Kerpen (Eifel)	422	184,7	437,61	5,5	27,6	42,4	33,5	110,2	2,3
233 053 03	Oberbettingen	701	285,8	407,69	3,5	30,6	94,0	74,5	160,8	14,1
233 054 03	Oberehe-Stroheich	345	105,5	305,80	4,4	12,3	18,2	14,2	71,8	0,5
233 076 03	Üxheim	1 401	981,6	700,61	17,7	97,7	570,9	452,5	352,1	46,1
233 080 03	Walsdorf	920	257,8	280,25	4,6	39,2	47,9	37,0	168,0	7,3
233 083 03	Wiesbaum	607	477,4	786,41	11,6	48,7	315,2	249,8	138,9	5,7
233 229 03	Nohn	443	178,8	403,50	4,9	28,7	37,5	29,2	109,0	5,7
233 000 04 VG	Kelberg	7 440	4 965,2	667,37	69,4	539,5	3 321,1	2 602,9	1 654,0	84,0
233 003 04	Beinhausen	78	15,7	200,94	0,8	2,5	0,4	0,3	11,6	0,0
233 010 04	Boxberg	211	73,3	347,50	2,3	7,1	7,0	5,4	58,0	0,0
233 032 04	Hörschhausen	162	131,2	810,09	1,0	6,1	105,2	81,9	37,8	3,7
233 037 04	Katzwinkel	129	37,4	290,15	1,7	4,7	9,6	7,5	22,7	0,5
233 048 04	Neichen	142	59,3	417,36	1,6	5,0	19,7	15,3	36,7	0,5
233 201 04	Arbach	151	43,8	290,21	2,1	6,9	1,1	0,9	33,8	0,1
233 202 04	Bereborn	115	37,5	325,76	1,6	6,2	3,8	2,9	26,0	0,5
233 203 04	Berenbach	182	61,3	336,84	1,1	10,6	4,2	3,3	45,0	1,1
233 205 04	Bodenbach	237	63,1	266,34	2,7	11,9	12,6	9,7	37,8	0,8
233 206 04	Bongard	257	86,8	337,76	2,4	12,2	2,8	2,2	69,5	0,3
233 207 04	Borler	86	29,5	342,69	2,2	4,4	1,3	1,0	21,6	0,0
233 208 04	Brücktal	95	28,7	302,31	1,3	3,8	0,8	0,7	22,3	0,4
233 210 04	Drees	152	40,5	266,67	2,5	6,6	- 5,9	- 4,6	33,2	2,8
233 212 04	Gelenberg	103	34,4	334,21	1,7	6,1	7,4	5,8	19,7	1,0
233 213 04	Gunderath	127	69,5	546,93	0,4	53,6	- 5,7	- 4,4	15,1	4,5
233 215 04	Höchstberg	362	136,1	375,90	1,6	23,9	40,2	31,3	76,5	1,9
233 216 04	Horperath	124	27,7	223,21	1,3	5,4	1,3	1,0	18,2	0,0
233 217 04	Kaperich	176	103,7	589,04	0,6	12,6	64,5	49,3	33,2	7,6
233 218 04	Kelberg	1 965	2 958,7	1 505,70	12,7	187,4	2 836,1	2 227,2	483,9	44,5



30 Steuereinnahmen, Realsteuerhebesätze, Realsteueraufbringungskraft und Steuereinnahmekraft der Gemeinden 2007

Gem.-Schl.-Nr.	Landkreis Verbandsgemeinde Gemeinde	Bevölkerung am 30.06.2007	Steuereinnahmen insgesamt (netto)		Einnahmen aus der / dem					
					Grundsteuer		Gewerbsteuer		Gemeindeanteil an der	
					A	B	Auf- kommen (brutto)	Ein- nahmen (netto) <sup>1)</sup>	Ein- kommen- steuer	Umsatz- steuer
		Anzahl	1 000 EUR	EUR je Einw.	1 000 EUR					

noch: LK Vulkaneifel

233 220 04	Kirsbach	82	48,8	595,07	2,0	2,7	22,8	17,6	26,1	0,2
233 221 04	Kötterichen	122	33,4	273,84	0,5	7,9	0,2	0,1	24,2	0,4
233 222 04	Kolverath	113	25,5	225,93	2,4	5,9	0,2	0,2	16,8	0,0
233 224 04	Lirstal	230	106,9	464,87	2,4	11,8	58,5	45,2	46,4	0,6
233 225 04	Mannebach	236	69,7	295,36	4,3	11,4	6,7	5,2	47,5	0,5
233 226 04	Mosbruch	164	51,2	311,96	1,5	7,7	4,5	3,4	37,9	0,3
233 228 04	Nitz	48	40,9	851,98	1,2	1,9	34,1	26,3	11,3	0,0
233 230 04	Oberelz	139	41,4	297,66	2,3	5,8	7,6	5,9	27,1	0,0
233 233 04	Reimerath	69	15,0	217,16	1,8	2,9	1,1	0,8	9,3	0,0
233 234 04	Retterath	371	89,8	242,15	3,2	16,4	5,1	4,0	64,7	0,9
233 236 04	Sassen	89	59,4	667,39	2,2	32,1	2,9	2,3	21,3	1,3
233 242 04	Uersfeld	745	275,2	369,39	2,1	44,5	52,0	40,5	179,4	7,4
233 243 04	Ueß	55	15,9	288,87	0,9	4,1	3,9	3,0	5,7	2,0
233 244 04	Welcherath	123	54,0	438,73	1,2	7,3	15,3	11,8	33,4	0,1
233 000 05	VG Obere Kyll	8 861	4 525,8	510,75	77,1	616,6	2 093,1	1 659,1	1 801,3	166,8
233 007 05	Birgel	501	178,7	356,76	4,1	27,4	43,9	34,8	104,5	3,2
233 022 05	Esch	528	129,6	245,43	7,4	18,8	7,3	5,8	87,7	1,1
233 023 05	Feusdorf	568	185,6	326,81	2,5	29,0	8,8	7,0	124,9	2,1
233 028 05	Gönnersdorf	532	346,1	650,59	2,3	30,5	240,2	190,4	105,7	3,3
233 035 05	Jünkerath	1 671	1 143,2	684,13	4,4	140,8	726,1	575,6	366,7	50,1
233 041 05	Lissendorf	1 060	442,1	417,09	7,6	89,1	110,9	87,9	199,9	19,5
233 214 05	Hallschlag	557	248,6	446,26	6,4	38,3	87,2	69,1	97,8	31,8
233 219 05	Kerschenbach	185	71,9	388,89	4,4	10,3	4,6	3,7	36,1	0,7
233 232 05	Ormont	388	348,6	898,39	6,2	23,7	266,3	211,0	73,5	14,5
233 235 05	Reuth	215	51,2	237,99	4,1	10,3	10,7	8,5	26,5	0,5
233 237 05	Scheid	127	46,6	367,31	3,8	5,4	5,8	4,6	30,0	0,0
233 239 05	Schüller	353	94,8	268,48	1,8	14,4	11,9	9,4	60,9	0,7
233 240 05	Stadtkyll	1 516	1 036,4	683,66	8,3	155,8	555,7	440,4	351,7	38,1
233 241 05	Steffeln	660	202,3	306,54	13,8	22,8	13,7	10,8	135,4	1,1
235 000 00	<b>LK Trier-Saarburg</b>	<b>140 516</b>	<b>65 543,1</b>	<b>466,45</b>	<b>948,9</b>	<b>10 465,1</b>	<b>24 428,1</b>	<b>19 238,8</b>	<b>32 766,7</b>	<b>1 659,4</b>
235 000 01	VG Hermeskeil	14 821	7 805,4	526,64	61,4	1 098,3	3 494,8	2 764,9	3 597,6	220,3
235 005 01	Bescheid	406	116,1	286,07	3,1	23,3	8,1	6,3	75,8	2,0
235 008 01	Beuren (Hochwald)	947	309,2	326,48	6,3	50,2	35,0	27,7	217,8	4,0
235 014 01	Damflos	663	274,6	414,11	1,7	30,5	57,1	45,2	194,5	1,2
235 030 01	Geisfeld	568	199,1	350,52	3,4	27,1	65,6	51,1	114,2	2,1
235 035 01	Grimburg	528	209,0	395,86	4,5	24,0	66,2	52,4	115,9	0,7
235 036 01	Gusenburg	1 157	400,6	346,26	3,3	63,1	18,4	14,6	313,3	2,3
235 045 01	Hermeskeil, St.	5 722	4 079,0	712,86	12,9	606,1	2 321,5	1 837,3	1 425,3	177,9
235 047 01	Hinzert-Pöler	295	83,7	283,66	2,7	14,1	- 4,7	- 3,7	67,8	1,5
235 092 01	Naurath (Wald)	236	62,7	265,74	2,0	12,3	8,0	6,2	39,5	0,6
235 093 01	Neuhütten	810	254,3	313,94	3,4	40,6	16,5	13,0	194,0	0,9
235 112 01	Rascheid	519	165,2	318,34	3,0	23,7	6,2	4,9	128,8	2,8
235 114 01	Reinsfeld	2 324	1 418,7	610,47	11,6	152,5	853,7	675,7	549,9	22,9
235 153 01	Züsch	646	233,2	360,94	3,5	30,9	43,4	34,3	160,7	1,6
235 000 02	VG Kell am See	9 615	5 508,4	572,89	69,5	638,2	2 987,9	2 358,2	2 258,0	99,2
235 003 02	Baldringen	260	75,2	289,41	2,9	10,3	0,7	0,6	61,1	0,0
235 033 02	Greimerath	1 075	307,9	286,45	3,9	49,9	71,5	56,6	191,6	3,8
235 040 02	Heddert	251	91,1	362,84	2,2	13,1	4,1	3,2	70,9	0,9
235 043 02	Hentern	399	124,8	312,81	2,6	16,5	7,7	6,0	96,9	0,6
235 058 02	Kell am See	1 884	927,4	492,27	9,6	206,5	265,9	210,4	452,6	42,7
235 072 02	Lampaden	539	166,8	309,40	4,6	26,0	12,5	9,9	121,8	2,1
235 081 02	Mandern	908	2 039,6	2 246,24	3,9	74,1	2 075,9	1 642,9	284,7	31,4
235 105 02	Paschel	255	75,9	297,84	3,1	9,9	6,1	4,7	56,8	0,2
235 119 02	Schillingen	1 269	442,4	348,58	11,0	70,1	60,9	48,2	301,4	5,8
235 123 02	Schömerich	122	27,6	226,02	2,3	5,1	0,4	0,3	19,2	0,0
235 140 02	Vierherrenborn	187	80,0	427,90	9,7	9,3	10,6	8,3	52,0	0,0
235 142 02	Waldweiler	901	366,8	407,11	3,4	44,3	90,3	70,4	222,1	2,9
235 152 02	Zerf	1 565	782,8	500,20	10,5	102,8	381,3	296,9	326,9	8,7

30 Steuereinnahmen, Realsteuerhebesätze, Realsteueraufbringungskraft und Steuereinnahmekraft der Gemeinden 2007

Gem.- Schl.- Nr.	Landkreis Verbandsgemeinde Gemeinde	Realsteuer- hebesätze			Realsteueraufbringungskraft				Steuer- einnahmekraft der Gemeinden <sup>2)</sup>		Steuer- einnahmekraft der Gemeinden <sup>2)</sup> zuzüglich Schlüssel- zuweisung <sup>3)</sup>	
		Grund- steuer		Ge- wer- be- steuer	insgesamt		Grund- steuer	Ge- werbe- steuer	1 000 EUR	EUR je Einw.	1 000 EUR	EUR je Einw.
		A	B									
		%			1 000 EUR	EUR je Einw.	EUR je Einw.	EUR je Einw.	1 000 EUR	EUR je Einw.	1 000 EUR	EUR je Einw.

noch: LK Vulkaneifel

233 220 04	Kirsbach	240	270	320	31,8	388,27	69,94	318,33	52,9	645,60	62,4	760,96
233 221 04	Kötterichen	255	290	330	10,0	82,02	80,52	1,50	34,6	283,41	60,0	491,55
233 222 04	Kolverath	255	290	330	9,8	86,81	84,70	2,11	26,6	235,53	67,6	598,54
233 224 04	Lirstal	240	270	320	84,6	367,77	76,68	291,08	118,2	513,83	160,9	699,73
233 225 04	Mannebach	255	290	330	25,5	107,89	76,37	31,51	72,0	305,04	135,4	573,71
233 226 04	Mosbruch	240	270	320	16,4	100,10	68,99	31,11	53,6	327,08	93,9	572,51
233 228 04	Nitz	240	270	320	42,9	892,81	79,92	812,90	46,4	967,46	46,4	967,46
233 230 04	Oberelz	255	290	330	17,8	127,71	67,07	60,64	43,3	311,22	86,9	625,51
233 233 04	Reimerath	240	270	320	7,0	101,55	83,46	18,09	16,1	232,62	38,0	550,32
233 234 04	Retterath	240	270	320	30,2	81,46	65,60	15,86	94,7	255,27	198,9	536,06
233 236 04	Sassen	255	290	330	43,2	484,98	448,51	36,47	65,1	731,27	65,1	731,27
233 242 04	Uersfeld	260	290	330	111,9	150,17	72,75	77,41	287,2	385,47	398,5	534,90
233 243 04	Ueß	255	290	330	10,0	181,45	103,73	77,73	16,8	306,15	25,9	471,47
233 244 04	Welcherath	240	270	320	28,0	227,87	85,76	142,11	58,1	472,11	71,8	584,11

233 000 05	VG Obere Kyll	295	320	352	2 902,0	327,50	81,92	245,58	4 436,0	500,62	5 535,0	624,65
233 007 05	Birgel	280	320	352	78,8	157,28	66,08	91,19	177,4	354,01	285,7	570,27
233 022 05	Esch	300	320	352	34,4	65,12	50,77	14,34	121,7	230,52	292,5	553,88
233 023 05	Feusdorf	300	320	352	42,2	74,31	58,17	16,15	167,3	294,62	296,3	521,73
233 028 05	Gönnersdorf	300	320	352	284,2	534,21	64,69	469,52	343,4	645,46	350,4	658,56
233 035 05	Jünkerath	300	320	352	907,9	543,33	91,49	451,84	1 174,0	702,60	1 231,7	737,10
233 041 05	Lissendorf	300	320	352	216,7	204,41	95,59	108,82	413,0	389,63	573,8	541,27
233 214 05	Hallschlag	300	320	352	137,2	246,31	83,54	162,77	248,8	446,61	250,2	449,20
233 219 05	Kerschenbach	280	320	375	19,9	107,32	83,21	24,12	55,8	301,38	101,5	548,80
233 232 05	Ormont	280	320	352	308,1	794,19	80,65	713,53	341,0	878,74	341,0	878,74
233 235 05	Reuth	275	317	352	26,4	122,74	70,84	51,90	51,1	237,80	118,7	552,18
233 237 05	Scheid	300	320	352	15,4	121,02	73,78	47,24	44,2	348,10	81,7	643,51
233 239 05	Schüller	300	320	352	29,2	82,82	47,84	34,97	88,4	250,48	177,0	501,34
233 240 05	Stadtkyll	300	320	352	750,2	494,87	113,76	381,12	1 024,8	675,99	1 070,6	706,17
233 241 05	Steffeln	300	320	352	51,4	77,91	56,37	21,54	185,1	280,48	364,1	551,67

235 000 00	LK Trier-Saarburg	306	320	344	37 937,4	269,99	84,85	185,14	67 174,3	478,05	86 331,2	614,39
------------	-------------------	-----	-----	-----	----------	--------	-------	--------	----------	--------	----------	--------

235 000 01	VG Hermeskeil	321	320	350	4 873,9	328,85	81,95	246,91	7 962,0	537,21	9 710,5	655,18
235 005 01	Bescheid	320	320	330	36,4	89,56	67,39	22,17	112,4	276,83	187,0	460,50
235 008 01	Beuren (Hochwald)	320	320	350	95,3	100,59	61,96	38,63	309,7	327,03	533,0	562,83
235 014 01	Damflous	320	320	350	93,5	141,00	50,99	90,00	277,2	418,15	354,2	534,30
235 030 01	Geisfeld	320	320	330	104,3	183,63	55,64	128,00	206,1	362,80	339,6	597,85
235 035 01	Grimburg	320	320	350	98,6	186,66	55,59	131,06	201,4	381,38	337,8	639,84
235 036 01	Gusenburg	320	320	350	88,8	76,78	60,16	16,62	400,5	346,19	656,9	567,77
235 045 01	Hermeskeil, St.	320	320	350	3 079,2	538,14	113,88	424,26	4 198,2	733,70	4 501,0	786,62
235 047 01	Hinzert-Pöler	320	320	330	12,0	40,58	58,44	- 17,85	82,3	279,08	128,2	434,73
235 092 01	Naurath (Wald)	320	320	330	23,7	100,32	62,65	37,67	62,0	262,86	130,6	553,33
235 093 01	Neuhütten	350	320	350	62,8	77,58	56,33	21,25	254,3	313,96	427,0	527,16
235 112 01	Rascheid	320	320	350	34,2	65,93	53,48	12,45	164,5	317,00	277,9	535,46
235 114 01	Reinsfeld	320	320	350	1 064,2	457,90	73,75	384,15	1 459,0	627,78	1 459,0	627,78
235 153 01	Züsch	320	320	350	81,0	125,46	55,23	70,23	234,3	362,69	378,2	585,48

235 000 02	VG Kell am See	299	320	346	3 897,3	405,34	77,08	328,26	5 624,8	585,00	7 024,1	730,53
235 003 02	Baldringen	300	300	330	15,2	58,49	55,29	3,20	76,1	292,72	149,5	574,94
235 033 02	Greimerath	300	320	350	131,2	122,06	52,54	69,52	311,7	289,97	588,8	547,68
235 040 02	Heddert	280	320	330	20,6	82,12	64,01	18,11	91,5	364,64	144,3	574,71
235 043 02	Hentern	300	320	330	28,5	71,37	49,96	21,41	124,3	311,58	217,5	545,03
235 058 02	Kell am See	300	320	350	505,3	268,23	120,62	147,61	945,1	501,62	1 076,0	571,10
235 072 02	Lampaden	300	320	350	44,9	83,30	59,10	24,20	166,1	308,21	302,9	561,91
235 081 02	Mandern	290	320	350	2 252,9	2 481,15	90,45	2 390,71	2 135,9	2 352,35	2 135,9	2 352,35
235 105 02	Paschel	300	320	330	20,1	78,84	52,44	26,41	75,8	297,34	137,3	538,36
235 119 02	Schillingen	300	320	350	148,2	116,77	66,60	50,16	442,6	348,81	663,1	522,57
235 123 02	Schömerich	300	320	350	8,0	65,76	62,01	3,75	27,2	222,98	62,8	515,01
235 140 02	Vierherrenborn	300	320	330	30,8	164,66	101,75	62,90	80,5	430,43	98,9	529,03
235 142 02	Waldweiler	300	320	330	150,2	166,66	55,45	111,21	355,1	394,15	509,6	565,64
235 152 02	Zerf	300	320	330	541,4	345,96	75,77	270,19	792,7	506,53	937,5	599,04

30 Steuereinnahmen, Realsteuerhebesätze, Realsteueraufbringungskraft und Steuereinnahmekraft der Gemeinden 2007

Gem.-Schl.-Nr.	Landkreis Verbandsgemeinde Gemeinde	Bevölkerung am 30.06.2007	Steuereinnahmen insgesamt (netto)		Einnahmen aus der / dem					
					Grundsteuer		Gewerbsteuer		Gemeindeanteil an der	
					A	B	Auf- kommen (brutto)	Ein- nahmen (netto) <sup>1)</sup>	Ein- kommen- steuer	Umsatz- steuer
		Anzahl	1 000 EUR	EUR je Einw.	1 000 EUR					
<b>noch: LK Trier-Saarburg</b>										
235 000 03	VG Konz	30 773	14 288,4	464,32	175,0	2 630,2	4 890,9	3 870,8	7 081,3	465,7
235 055 03	Kanzem	596	207,6	348,27	11,4	34,9	9,9	7,8	148,9	3,1
235 068 03	Konz, St.	17 874	9 656,6	540,26	66,0	1 749,9	3 779,4	2 991,1	4 405,7	405,6
235 095 03	Nittel	2 041	544,3	266,67	34,0	140,1	91,2	72,2	289,1	5,3
235 096 03	Oberbillig	966	281,1	290,97	8,1	60,0	27,6	21,8	188,2	1,8
235 101 03	Onsdorf	146	42,3	289,61	5,2	4,5	3,8	3,0	28,9	0,4
235 106 03	Pellingen	985	409,2	415,42	4,5	68,7	57,0	45,1	288,1	1,1
235 132 03	Tawern	2 566	979,7	381,79	11,4	171,7	329,8	261,0	514,2	16,6
235 133 03	Temmels	671	211,2	314,76	6,5	34,9	46,4	36,7	129,7	1,8
235 143 03	Wasserliesch	2 212	967,5	437,41	2,6	192,4	258,4	204,5	555,8	6,7
235 144 03	Wawern	610	211,1	346,10	3,7	29,0	41,2	32,6	140,3	4,0
235 146 03	Wellen	737	348,1	472,26	2,2	59,2	214,2	169,5	100,5	14,5
235 148 03	Wiltigen	1 369	429,8	313,93	19,3	85,0	32,1	25,4	291,9	4,8
235 000 04	VG Ruwer	17 727	6 924,5	390,62	60,8	1 034,0	1 302,7	1 026,5	4 668,3	74,7
235 010 04	Bonerath	234	66,5	284,37	1,6	10,0	2,1	1,7	52,7	0,1
235 021 04	Farschweiler	745	229,4	307,98	2,9	36,0	41,1	32,3	152,2	3,6
235 037 04	Gusterath	1 896	895,7	472,44	1,3	125,6	121,4	96,0	662,2	6,6
235 038 04	Gutweiler	638	283,8	444,85	1,2	40,3	55,0	43,6	196,3	0,5
235 044 04	Herl	260	130,2	500,65	1,4	12,5	66,1	52,4	62,5	0,5
235 046 04	Hinzenburg	136	44,7	328,35	0,5	6,3	- 0,1	- 0,1	37,5	0,2
235 050 04	Holzerath	442	172,4	390,08	1,3	23,3	30,5	24,0	121,1	1,8
235 056 04	Kasel	1 218	520,4	427,23	5,9	85,4	63,2	50,4	367,0	7,7
235 070 04	Korlingen	787	364,8	463,58	1,0	43,8	23,0	18,2	297,5	1,9
235 080 04	Lorscheid	589	242,5	411,78	2,1	30,8	93,3	74,0	130,7	3,4
235 085 04	Mertesdorf	1 645	870,7	529,28	5,2	124,5	234,8	184,4	545,0	6,2
235 090 04	Morscheid	926	260,1	280,85	4,7	43,2	10,5	8,3	194,5	6,5
235 100 04	Ollmuth	164	44,0	268,00	2,4	6,6	2,3	1,8	31,4	0,8
235 103 04	Osburg	2 331	757,6	325,03	9,0	120,5	176,1	137,2	474,5	6,1
235 107 04	Pluwig	1 334	488,8	366,39	2,9	81,4	85,5	67,7	324,5	8,3
235 116 04	Riveris	414	139,8	337,76	1,1	22,0	31,7	25,1	88,4	2,0
235 124 04	Schöndorf	819	219,6	268,11	3,7	35,9	19,4	15,4	158,9	2,7
235 129 04	Sommerau	78	45,7	586,26	0,1	3,2	29,0	22,9	19,1	0,0
235 135 04	Thomm	1 084	335,6	309,56	1,5	52,1	40,9	32,4	242,3	3,0
235 141 04	Waldrach	1 987	812,2	408,74	11,2	130,7	176,9	138,9	510,0	12,7
235 000 05	VG Saarburg	21 251	8 275,4	389,41	172,8	1 619,5	2 594,9	2 053,7	4 153,5	215,5
235 002 05	Ayl	1 417	918,2	647,96	10,1	111,6	584,4	462,5	306,1	24,8
235 025 05	Fisch	324	74,5	229,85	9,2	11,8	1,6	1,2	49,0	2,4
235 028 05	Freudenburg	1 518	562,6	370,63	6,0	106,1	177,3	140,3	289,8	16,9
235 052 05	Irsch	1 576	504,0	319,82	6,4	102,6	55,7	44,1	341,4	6,9
235 057 05	Kastel-Staad	383	109,3	285,33	2,0	19,4	18,8	14,9	70,6	1,3
235 062 05	Kirf	744	206,5	277,53	18,1	33,8	33,9	26,9	123,5	1,6
235 082 05	Mannebach	375	75,6	201,53	4,8	17,8	9,9	7,8	43,6	0,1
235 098 05	Ockfen	629	230,8	366,90	7,6	36,2	18,2	14,5	169,8	1,1
235 104 05	Palzem	1 340	373,7	278,86	32,5	71,1	113,7	90,0	165,9	7,2
235 118 05	Saarburg, St.	6 282	3 208,8	510,79	14,6	682,1	1 216,9	963,1	1 413,0	119,7
235 122 05	Schoden	737	260,9	354,00	4,2	37,7	65,8	52,1	163,8	1,6
235 126 05	Serrig	1 558	505,3	324,35	8,2	107,0	107,4	85,0	296,2	5,4
235 131 05	Taben-Rodt	872	306,5	351,43	5,7	52,6	100,7	79,7	154,2	12,5
235 136 05	Trassem	1 160	379,3	326,94	1,5	84,9	36,6	29,0	254,0	6,6
235 149 05	Wincheringen	1 658	393,4	237,28	23,2	113,3	47,4	37,6	207,7	5,4
235 154 05	Merzkirchen	678	166,1	245,04	18,7	31,5	6,4	5,1	105,2	2,0
235 000 06	VG Schweich an der Röm. Weinstr.	24 823	12 306,8	495,78	297,2	1 979,0	4 579,9	3 600,4	6 034,1	350,5
235 004 06	Bekond	799	308,0	385,51	8,7	48,4	81,6	63,6	178,5	7,0
235 015 06	Detzem	537	173,9	323,76	21,3	25,7	19,1	14,9	107,4	3,5
235 019 06	Ensch	466	133,5	286,45	10,3	26,1	8,8	6,9	85,9	3,0
235 022 06	Fell	2 407	746,5	310,13	17,8	127,2	91,2	72,2	513,1	12,7
235 026 06	Föhren	2 690	1 852,7	688,72	4,8	218,7	1 108,9	877,6	732,9	13,8
235 060 06	Kenn	2 546	1 283,8	504,26	7,2	258,7	273,8	213,2	734,3	66,6
235 063 06	Klüsserath	1 110	349,0	314,40	29,2	58,2	42,8	33,3	221,0	5,5
235 067 06	Köwerich	344	120,8	351,10	10,2	19,1	22,9	17,9	71,6	1,5



30 Steuereinnahmen, Realsteuerhebesätze, Realsteueraufbringungskraft und Steuereinnahmekraft der Gemeinden 2007

Gem.-Schl.-Nr.	Landkreis Verbandsgemeinde Gemeinde	Bevölkerung am 30.06.2007	Steuereinnahmen insgesamt (netto)		Einnahmen aus der / dem					
					Grundsteuer		Gewerbsteuer		Gemeindeanteil an der	
					A	B	Auf- kommen (brutto)	Ein- nahmen (netto) <sup>1)</sup>	Ein- kommen- steuer	Umsatz- steuer
Anzahl	1 000 EUR	EUR je Einw.	1 000 EUR							
<b>noch: LK Trier-Saarburg</b>										
235 074 06	Leiwien	1 489	819,9	550,66	58,4	203,9	250,3	195,0	304,2	55,8
235 077 06	Longen	83	19,8	238,92	2,0	3,5	1,4	1,1	11,8	1,2
235 078 06	Longuich	1 256	1 166,3	928,60	20,5	135,1	858,0	668,2	311,7	28,1
235 083 06	Mehring	2 232	962,3	431,15	42,1	167,9	258,5	201,3	523,5	24,2
235 091 06	Naurath (Eifel)	388	88,5	228,03	0,9	17,8	7,3	5,7	61,9	0,9
235 108 06	Pölich	441	211,6	479,93	10,8	46,1	98,4	76,6	72,3	5,0
235 115 06	Riöl	1 108	389,7	351,70	13,5	56,6	52,3	40,7	273,0	3,8
235 120 06	Schleich	202	89,4	442,52	5,8	10,4	37,5	30,6	40,8	1,4
235 125 06	Schweich, St.	6 563	3 523,9	536,94	21,9	541,5	1 344,8	1 064,3	1 767,1	116,1
235 134 06	Thörnich	162	67,1	414,38	11,8	14,0	22,3	17,4	23,3	0,5
235 000 07	VG Trier-Land	21 506	10 434,3	485,18	112,3	1 465,8	4 577,0	3 564,3	4 974,0	233,5
235 001 07	Aach	1 136	401,6	353,48	2,9	64,1	52,0	40,5	285,9	4,8
235 027 07	Franzenheim	314	88,4	281,61	4,0	12,2	6,2	4,8	65,8	0,5
235 048 07	Hockweiler	290	69,3	239,03	1,8	11,6	17,0	13,2	42,0	0,0
235 051 07	Igel	2 031	837,3	412,24	7,0	152,2	110,0	85,7	581,4	6,9
235 069 07	Kordel	2 172	990,2	455,90	4,2	164,6	321,0	250,0	550,7	17,1
235 073 07	Langsur	1 683	513,3	304,97	13,2	97,1	178,4	138,9	251,4	8,2
235 094 07	Newel	2 891	993,9	343,81	15,6	160,4	165,8	129,1	672,5	6,9
235 111 07	Ralingen	2 043	708,6	346,82	18,7	114,5	187,7	146,2	409,3	6,8
235 137 07	Trierweiler	3 531	3 924,8	1 111,53	9,7	370,2	3 128,1	2 435,9	958,1	141,6
235 151 07	Zemmer	2 847	1 130,8	397,17	10,2	173,5	306,8	238,9	658,7	21,4
235 501 07	Welschbillig	2 568	776,2	302,26	25,1	145,3	104,0	81,0	498,2	19,2
311 000 00	<b>Krfr. St. Frankenthal (Pfalz)</b>	47 001	38 311,0	815,11	79,6	5 856,8	19 429,2	15 750,5	14 166,3	1 947,8
312 000 00	<b>Krfr. St. Kaiserslautern</b>	97 959	82 301,7	840,16	35,7	15 282,8	44 596,0	36 352,6	24 760,5	4 839,1
313 000 00	<b>Krfr. St. Landau in der Pfalz</b>	43 135	35 421,2	821,17	- 114,3	4 837,5	19 491,5	15 978,2	12 718,6	1 548,8
314 000 00	<b>Krfr. St. Ludwigshafen a. Rh.</b>	163 769	229 505,9	1 401,40	134,0	26 449,2	174 262,7	138 926,1	43 583,9	19 269,8
315 000 00	<b>Krfr. St. Mainz</b>	197 313	224 383,5	1 137,20	152,0	27 444,9	133 029,1	110 958,4	69 263,3	15 224,5
316 000 00	<b>Krfr. St. Neustadt a. d. W.</b>	53 684	39 706,3	739,63	204,7	6 347,0	17 257,8	14 027,4	17 116,2	1 595,1
317 000 00	<b>Krfr. St. Pirmasens</b>	42 194	29 968,8	710,26	24,6	6 334,2	13 258,4	10 839,0	9 737,5	2 484,7
318 000 00	<b>Krfr. St. Speyer</b>	50 650	47 390,4	935,65	27,5	6 804,1	27 326,4	22 400,9	15 766,9	1 947,2
319 000 00	<b>Krfr. St. Worms</b>	82 219	63 370,6	770,75	267,0	10 334,1	32 728,4	26 755,5	21 925,1	3 243,6
320 000 00	<b>Krfr. St. Zweibrücken</b>	34 764	25 341,8	728,97	49,8	4 252,2	12 741,8	10 478,4	9 026,6	1 286,2
331 000 00	<b>LK Alzey-Worms</b>	125 893	75 586,1	600,40	1 832,6	10 683,3	26 940,0	21 439,7	39 167,4	1 841,2
331 003 00	Alzey, St.	18 111	14 676,3	810,35	80,6	2 189,3	7 870,9	6 317,9	5 136,6	703,0
331 055 00	Osthofen, St.	8 331	4 831,0	579,88	63,6	745,3	1 964,0	1 565,4	2 271,9	142,2
331 000 01	VG Alzey-Land	24 285	12 501,5	514,78	461,9	1 644,8	3 293,2	2 606,6	7 514,5	189,6
331 001 01	Albig	1 604	731,1	455,77	29,1	113,2	83,6	66,3	510,2	9,2
331 005 01	Bechenheim	430	195,6	454,90	5,2	27,1	19,5	15,5	140,2	5,2
331 007 01	Bechtolsheim	1 540	974,0	632,46	32,3	111,8	395,7	313,2	497,6	14,9
331 008 01	Bernersheim vor der Höhe	394	188,0	477,09	8,5	23,3	8,1	6,4	147,3	1,6
331 010 01	Biebelnheim	675	353,4	523,57	20,3	42,7	67,4	53,4	230,8	3,4
331 012 01	Bornheim	763	569,5	746,41	12,9	64,6	288,0	226,2	252,4	11,3
331 014 01	Dintesheim	155	59,0	380,80	4,9	9,2	3,0	2,4	41,8	0,3
331 020 01	Eppelsheim	1 275	546,9	428,92	13,1	82,3	33,2	26,3	414,3	6,1
331 021 01	Erbes-Büdesheim	1 362	1 208,5	887,30	21,7	105,7	806,8	639,5	418,2	18,5
331 022 01	Esselborn	353	150,8	427,31	9,7	19,2	6,1	4,8	115,0	1,0
331 024 01	Flomborn	1 031	416,7	404,22	19,1	69,7	48,8	38,7	281,9	3,2
331 025 01	Flonheim	2 654	1 308,3	492,97	50,6	183,5	289,4	229,4	818,6	16,0
331 026 01	Framersheim	1 661	914,2	550,37	33,9	111,9	328,9	260,7	479,8	20,3
331 027 01	Freimersheim	623	234,6	376,61	13,4	38,8	- 10,5	- 8,3	183,8	3,9
331 031 01	Gau-Heppenheim	542	240,3	443,35	15,8	27,7	4,6	3,6	190,6	1,0
331 032 01	Gau-Odernheim	3 724	1 969,6	528,89	56,2	257,9	480,7	380,4	1 226,9	38,6
331 042 01	Kettenheim	290	121,7	419,58	11,2	14,2	0,7	0,6	94,3	0,6
331 043 01	Lonsheim	570	410,1	719,47	16,2	56,3	197,9	156,6	161,1	17,6
331 044 01	Mauchenheim	978	351,6	359,55	19,9	55,6	13,2	10,5	261,1	1,6
331 050 01	Nack	632	249,7	395,16	9,1	43,3	24,0	18,9	173,9	2,0





30 Steuereinnahmen, Realsteuerhebesätze, Realsteueraufbringungskraft und Steuereinnahmekraft der Gemeinden 2007

Gem.-Schl.-Nr.	Landkreis Verbandsgemeinde Gemeinde	Bevölkerung am 30.06.2007	Steuereinnahmen insgesamt (netto)		Einnahmen aus der / dem					
					Grundsteuer		Gewerbesteuer		Gemeindeanteil an der	
					A	B	Auf- kommen (brutto)	Ein- nahmen (netto) <sup>1)</sup>	Ein- kommen- steuer	Umsatz- steuer
		Anzahl	1 000 EUR	EUR je Einw.	1 000 EUR					
<b>noch: LK Alzey-Worms</b>										
331 051 01	Nieder-Wiesen	613	246,4	401,93	4,8	39,4	39,1	31,0	165,5	2,0
331 052 01	Ober-Flörsheim	1 209	530,5	438,81	30,3	69,0	97,7	77,4	342,5	6,9
331 053 01	Offenheim	607	281,3	463,42	14,9	41,2	54,1	42,9	176,7	2,6
331 067 01	Wahlheim	600	249,6	415,93	8,7	37,2	13,0	10,3	189,9	1,8
331 000 02	VG Eich	12 683	6 151,0	484,98	203,5	1 125,9	1 263,6	1 001,6	3 630,0	138,9
331 002 02	Alsheim	2 612	1 271,8	486,89	71,4	222,4	266,4	211,2	734,5	22,0
331 018 02	Eich	3 235	1 788,2	552,77	42,5	305,6	488,5	387,2	996,6	43,9
331 034 02	Gimbsheim	3 039	1 529,8	503,39	38,4	311,6	318,3	252,3	863,3	51,7
331 038 02	Hamm am Rhein	2 244	975,4	434,69	16,6	178,6	110,7	87,7	665,3	16,9
331 045 02	Mettenheim	1 553	585,8	377,22	34,6	107,6	79,7	63,1	370,3	4,4
331 000 03	VG Monsheim	10 193	7 037,6	690,43	188,8	922,9	3 003,2	2 380,6	3 397,0	115,7
331 023 03	Flörsheim-Dalsheim	3 154	3 198,2	1 014,03	71,9	268,5	2 387,6	1 892,4	916,2	39,5
331 041 03	Hohen-Sülzen	571	319,1	558,83	16,6	46,3	54,4	43,1	202,5	6,8
331 046 03	Mölsheim	602	329,4	547,20	20,0	53,3	58,2	46,1	204,4	3,5
331 047 03	Mörstadt	931	594,8	638,90	18,7	91,3	157,4	124,7	351,9	5,1
331 048 03	Monsheim	2 495	1 368,0	548,28	30,1	239,2	265,9	210,7	855,0	27,1
331 054 03	Offstein	1 797	873,8	486,24	19,4	161,3	59,9	47,7	609,4	30,7
331 066 03	Wachenheim	643	354,3	550,95	12,1	63,0	19,9	15,7	257,7	3,0
331 000 04	VG Westhofen	12 097	6 521,9	539,13	320,0	928,6	1 759,7	1 395,0	3 693,0	136,0
331 006 04	Bechtheim	1 862	982,9	527,86	68,6	136,1	366,8	290,7	461,9	18,5
331 009 04	Bermersheim	333	134,2	402,97	14,8	20,7	6,5	5,1	91,4	0,5
331 011 04	Hochborn	452	176,1	389,59	14,9	18,2	7,1	5,6	134,7	0,8
331 015 04	Dittelsheim-Heßloch	2 197	984,0	447,86	54,6	148,8	183,8	145,6	614,1	12,2
331 028 04	Frettenheim	334	149,6	447,95	8,9	26,7	6,3	5,0	106,9	0,2
331 036 04	Gundersheim	1 607	1 196,8	744,76	31,3	144,5	521,9	413,7	547,5	53,8
331 037 04	Gundheim	937	538,6	574,81	27,8	80,7	138,1	109,7	309,5	6,8
331 039 04	Hangen-Weisheim	498	200,0	401,70	15,5	25,8	56,0	44,4	111,2	0,9
331 049 04	Monzernheim	638	247,1	387,26	20,8	39,1	22,0	17,4	164,5	1,5
331 071 04	Westhofen	3 239	1 912,6	590,49	62,7	288,0	451,3	357,7	1 151,3	40,9
331 000 05	VG Wöllstein	11 966	6 700,6	559,97	154,8	978,3	2 418,4	1 916,9	3 514,9	100,4
331 017 05	Eckelsheim	527	205,7	390,37	15,8	26,7	39,9	31,6	126,9	3,3
331 030 05	Gau-Bickelheim	2 153	1 299,3	603,47	35,7	170,3	507,5	402,2	668,6	18,5
331 035 05	Gumbsheim	603	247,9	411,04	10,4	35,6	40,1	31,8	166,3	1,6
331 060 05	Siefersheim	1 286	520,1	404,43	19,0	74,2	68,6	54,4	365,8	1,8
331 062 05	Stein-Bockenheim	687	272,6	396,85	12,0	45,8	36,9	29,3	181,4	2,1
331 070 05	Wendelsheim	1 450	1 121,6	773,55	17,6	130,9	641,6	508,5	447,1	12,4
331 072 05	Wöllstein	4 359	2 607,1	598,10	28,1	418,1	1 025,0	812,4	1 282,1	53,6
331 075 05	Wonsheim	901	426,3	473,09	16,2	76,7	58,9	46,7	276,6	7,3
331 000 06	VG Wörrstadt	28 227	17 166,3	608,15	359,5	2 148,2	5 367,0	4 255,8	10 009,4	315,4
331 004 06	Armsheim	2 625	1 231,2	469,02	33,5	162,5	204,7	163,2	850,2	13,0
331 019 06	Ensheim	426	165,4	388,33	11,0	21,3	6,8	5,4	124,4	2,0
331 029 06	Gabsheim	769	379,0	492,83	30,0	42,7	25,6	20,3	280,3	3,3
331 033 06	Gau-Weinheim	636	257,4	404,69	17,6	40,5	19,4	15,4	179,5	2,2
331 056 06	Partenheim	1 604	817,7	509,80	23,8	114,4	35,9	28,5	640,1	6,8
331 058 06	Saulheim	7 122	3 720,0	522,33	62,4	554,8	500,0	396,3	2 632,7	57,1
331 059 06	Schornsheim	1 592	886,3	556,74	30,6	108,0	84,5	66,9	664,6	11,8
331 061 06	Spiesheim	996	613,3	615,71	25,2	57,2	190,0	151,5	371,7	4,7
331 063 06	Sulzheim	1 075	491,0	456,71	15,4	66,2	78,1	61,9	337,9	6,0
331 064 06	Udenheim	1 340	668,1	498,56	30,0	82,4	91,5	72,5	474,0	5,5
331 065 06	Vendersheim	580	308,1	531,14	14,8	38,2	35,9	28,5	220,2	3,7
331 068 06	Wallertheim	1 811	1 146,4	633,00	26,6	125,2	432,0	342,4	622,2	24,0
331 073 06	Wörrstadt	7 651	6 482,5	847,28	38,8	734,8	3 662,6	2 903,0	2 611,7	175,4



## 30 Steuereinnahmen, Realsteuerhebesätze, Realsteueraufbringungskraft und Steuereinnahmekraft der Gemeinden 2007

Gem.- Schl.- Nr.	Landkreis Verbandsgemeinde Gemeinde	Be- völkerung am 30.06.2007	Steuereinnahmen insgesamt (netto)		Einnahmen aus der / dem					
					Grundsteuer		Gewerbsteuer		Gemeindeanteil an der	
					A	B	Auf- kommen (brutto)	Ein- nahmen (netto) <sup>1)</sup>	Ein- kommen- steuer	Umsatz- steuer
		Anzahl	1 000 EUR	EUR je Einw.	1 000 EUR					
332 000 00	<b>LK Bad Dürkheim</b>	134 625	82 489,2	612,73	1 024,1	13 541,6	23 505,9	18 736,4	45 855,0	2 529,9
332 002 00	Bad Dürkheim, St.	18 889	12 913,8	683,67	106,0	2 479,6	4 064,2	3 230,8	6 317,8	642,7
332 024 00	Grünstadt, St.	13 252	10 338,1	780,12	35,3	1 642,9	4 267,4	3 402,0	4 619,2	484,2
332 025 00	Haßloch	20 626	11 600,8	562,43	28,2	1 864,3	3 687,3	2 931,1	6 279,4	312,4
332 000 01	<b>VG Deidesheim</b>	11 758	7 586,8	645,24	179,4	1 192,3	1 882,0	1 498,3	4 549,3	141,6
332 009 01	Deidesheim, St.	3 727	3 056,0	819,96	37,1	478,7	1 221,0	973,3	1 476,3	82,8
332 017 01	Forst an der Weinstraße	862	436,6	506,49	17,2	82,3	18,0	14,3	314,1	6,5
332 035 01	Meckenheim	3 361	1 937,8	576,56	51,7	271,9	334,2	264,5	1 322,5	19,5
332 039 01	Niederkirchen bei Deidesheim	2 389	1 407,9	589,34	40,4	230,0	245,5	195,7	913,4	23,2
332 043 01	Ruppertsberg	1 419	748,5	527,45	32,9	129,4	63,4	50,5	523,0	9,6
332 000 02	<b>VG Freinsheim</b>	15 515	9 497,1	612,12	214,3	1 580,0	1 985,9	1 574,9	5 924,8	153,6
332 005 02	Bobenheim am Berg	835	519,3	621,94	9,9	89,7	93,8	74,4	337,8	4,5
332 008 02	Dackenheim	417	327,5	785,45	14,8	45,7	124,0	98,3	166,6	1,1
332 015 02	Erpolzheim	1 285	730,3	568,36	15,5	116,3	112,1	88,9	493,7	11,7
332 019 02	Freinsheim, St.	4 960	3 207,5	646,67	49,7	506,3	762,4	604,3	1 974,5	58,5
332 026 02	Herxheim am Berg	743	439,2	591,14	22,2	73,0	98,1	78,0	257,8	5,5
332 028 02	Kallstadt	1 201	679,9	566,15	36,8	132,2	96,7	76,6	414,8	15,8
332 049 02	Weisenheim am Berg	1 693	1 263,5	746,29	20,9	207,6	284,2	225,9	786,9	17,4
332 050 02	Weisenheim am Sand	4 381	2 329,8	531,80	44,4	409,3	414,5	328,5	1 492,7	39,0
332 000 03	<b>VG Grünstadt-Land</b>	20 292	13 009,8	641,13	293,4	1 695,0	3 973,9	3 187,7	7 465,3	300,8
332 003 03	Battenberg (Pfalz)	394	282,3	716,60	3,7	52,8	10,8	8,7	212,1	2,8
332 004 03	Bissersheim	453	274,7	606,34	13,2	30,6	62,7	50,3	175,7	2,7
332 006 03	Bockenheim an der Weinstraße	2 210	1 211,4	548,15	42,8	154,4	286,5	231,4	744,3	31,9
332 010 03	Dirmstein	3 009	1 658,0	551,01	48,7	234,0	126,9	101,8	1 222,6	41,5
332 012 03	Ebertsheim	1 372	705,5	514,23	9,0	87,6	201,9	163,1	432,6	8,6
332 021 03	Gerolsheim	1 682	926,5	550,85	15,7	156,7	51,8	41,3	674,6	32,2
332 023 03	Großkarlbach	1 162	814,1	700,56	22,2	94,5	245,2	195,5	489,5	9,8
332 029 03	Kindenheim	1 061	557,7	525,62	31,8	80,2	61,0	49,0	384,9	8,0
332 030 03	Kirchheim an der Weinstraße	1 756	2 838,9	1 616,67	19,8	210,1	2 404,4	1 930,0	662,9	11,8
332 031 03	Kleinkarlbach	908	711,5	783,58	11,2	90,2	269,8	213,5	345,8	48,0
332 033 03	Laumersheim	870	478,3	549,79	17,9	65,4	33,8	26,9	358,8	6,7
332 036 03	Mertesheim	417	222,5	533,59	2,2	27,0	66,0	53,0	136,4	2,0
332 038 03	Neuleiningen	856	551,7	644,54	7,9	80,5	85,9	68,5	378,7	13,3
332 040 03	Obersülzen	610	255,1	418,27	10,2	48,6	26,1	21,1	170,1	2,1
332 041 03	Obrigheim (Pfalz)	2 789	1 255,8	450,27	27,7	234,4	34,3	27,9	884,1	72,1
332 042 03	Quirnheim	743	265,7	357,60	9,4	48,1	6,9	5,6	192,2	7,4
332 000 04	<b>VG Hettenleidelheim</b>	11 075	5 279,0	476,66	25,5	856,9	1 056,8	839,4	3 367,4	98,5
332 001 04	Altleiningen	1 921	1 248,8	650,07	3,6	170,2	492,9	391,8	629,1	36,5
332 007 04	Carlsberg	3 565	1 591,7	446,47	1,3	290,2	160,8	127,8	1 104,6	19,4
332 027 04	Hettenleidelheim	3 080	1 316,7	427,50	7,6	223,5	273,1	216,5	827,8	30,0
332 044 04	Tiefenthal	859	381,4	444,01	5,9	54,7	65,5	52,1	260,0	3,9
332 047 04	Wattenheim	1 650	740,4	448,75	7,0	118,2	64,5	51,3	545,8	8,8
332 000 05	<b>VG Lambrecht (Pfalz)</b>	13 126	5 881,9	448,11	17,8	1 173,0	1 332,3	1 068,8	3 280,3	276,9
332 014 05	Elmstein	2 713	1 012,2	373,11	10,0	234,9	193,1	155,0	575,3	21,2
332 016 05	Esthal	1 523	585,4	384,36	2,7	136,0	58,4	46,2	383,3	9,6
332 018 05	Frankeneck	868	417,4	480,88	0,9	79,5	64,0	51,4	266,3	14,7
332 032 05	Lambrecht (Pfalz), St.	3 978	2 169,2	545,31	1,2	380,8	853,0	684,7	968,7	117,9
332 034 05	Lindenberg	1 179	475,4	403,23	0,4	90,0	32,5	26,1	323,9	28,4
332 037 05	Neidenfels	931	531,0	570,32	1,2	108,9	93,7	75,2	275,0	67,6
332 048 05	Weidenthal	1 934	691,3	357,45	1,3	142,9	37,7	30,3	487,7	17,5
332 000 06	<b>VG Wachenheim an der Weinstraße</b>	10 092	6 381,9	632,37	124,3	1 057,7	1 256,1	1 003,4	4 051,6	119,3
332 013 06	Ellerstadt	2 234	1 395,4	624,61	23,9	205,2	237,4	188,2	941,6	30,9
332 020 06	Friedelsheim	1 521	961,0	631,83	25,0	148,7	171,9	136,2	637,2	10,4
332 022 06	Gönnheim	1 538	833,0	541,61	30,9	139,8	99,0	78,7	574,5	6,0
332 046 06	Wachenheim a. d. W., St.	4 799	3 192,5	665,25	44,6	564,0	747,7	600,2	1 898,3	71,9

## 30 Steuereinnahmen, Realsteuerhebesätze, Realsteueraufbringungskraft und Steuereinnahmekraft der Gemeinden 2007

Gem.- Schl.- Nr.	Landkreis Verbandsgemeinde Gemeinde	Realsteuer- hebesätze			Realsteueraufbringungskraft				Steuer- einnahmekraft der Gemeinden <sup>2)</sup>		Steuer- einnahmekraft der Gemeinden <sup>2)</sup> zuzüglich Schlüssel- zuweisung <sup>3)</sup>	
		Grund- steuer		Ge- wer- be- steuer	insgesamt		Grund- steuer	Ge- werbe- steuer				
		A	B		1 000 EUR	EUR je Einw.			EUR je Einw.	EUR je Einw.		
		%			1 000 EUR	EUR je Einw.	EUR je Einw.	EUR je Einw.	1 000 EUR	EUR je Einw.	1 000 EUR	EUR je Einw.
332 000 00	LK Bad Dürkheim	277	322	360	39 190,1	291,11	113,49	177,61	82 805,6	615,08	92 646,9	688,19
332 002 00	Bad Dürkheim, St.	269	317	356	6 934,6	367,12	145,91	221,21	13 061,6	691,49	14 483,6	766,77
332 024 00	Grünstadt, St.	270	330	360	6 058,5	457,18	129,79	327,38	10 296,5	776,98	11 614,9	876,46
332 025 00	Haßloch	274	326	356	5 753,0	278,92	95,13	183,79	11 588,7	561,85	13 788,6	668,50
332 000 01	VG Deidesheim	270	319	358	3 374,7	287,01	123,46	163,56	7 681,9	653,33	8 989,0	764,50
332 009 01	Deidesheim, St.	270	320	360	1 786,1	479,24	146,18	333,07	3 097,5	831,10	4 328,8	1 161,48
332 017 01	Forst an der Weinstraße	270	320	360	123,4	143,18	121,99	21,18	440,3	510,85	473,0	548,68
332 035 01	Meckenheim	269	317	350	694,1	206,52	102,55	103,97	1 966,4	585,06	1 988,1	591,53
332 039 01	Niederkirchen bei Deidesheim	270	320	360	535,2	224,04	119,55	104,49	1 422,0	595,23	1 422,0	595,23
332 043 01	Ruppertsberg	270	320	360	235,8	166,20	120,78	45,43	755,6	532,49	777,1	547,63
332 000 02	VG Freinsheim	283	320	353	3 945,3	254,29	121,49	132,80	9 612,7	619,57	9 804,2	631,92
332 005 02	Bobenheim am Berg	280	320	352	202,3	242,30	125,48	116,83	525,1	628,92	525,1	628,92
332 008 02	Dackenheim	280	320	352	192,3	461,21	152,03	309,19	334,3	801,69	334,3	801,69
332 015 02	Erpolzheim	280	320	352	255,2	198,64	107,91	90,73	737,4	573,84	737,4	573,84
332 019 02	Freinsheim, St.	280	320	352	1 378,1	277,84	118,02	159,83	3 253,0	655,85	3 430,1	691,55
332 026 02	Herxheim am Berg	290	320	356	199,8	268,91	133,10	135,81	443,1	596,30	456,0	613,78
332 028 02	Kallstadt	290	320	352	276,3	230,05	146,33	83,72	686,8	571,88	686,8	571,88
332 049 02	Weisenheim am Berg	280	320	356	532,8	314,68	142,09	172,59	1 278,8	755,33	1 278,8	755,33
332 050 02	Weisenheim am Sand	280	320	352	908,5	207,36	108,99	98,37	2 354,2	537,37	2 355,7	537,70
332 000 03	VG Grünstadt-Land	278	320	369	6 033,5	297,33	103,08	194,25	13 013,4	641,31	13 539,7	667,24
332 003 03	Battenberg (Pfalz)	280	320	390	69,7	176,91	151,28	25,63	282,7	717,41	282,7	717,41
332 004 03	Bissersheim	280	320	370	107,7	237,75	100,91	136,84	273,7	604,24	280,8	619,91
332 006 03	Bockenheim an der Weinstraße	280	320	380	482,5	218,33	93,49	124,84	1 203,7	544,67	1 203,7	544,67
332 010 03	Dirmstein	280	320	370	422,2	140,31	98,61	41,70	1 661,2	552,09	1 661,2	552,09
332 012 03	Ebertsheim	280	320	380	296,2	215,86	74,10	141,76	698,6	509,18	795,0	579,43
332 021 03	Gerolsheim	270	320	360	234,7	139,56	108,23	31,33	931,0	553,49	959,5	570,47
332 023 03	Großkarlbach	280	320	360	371,7	319,87	105,33	214,54	821,2	706,70	821,2	706,70
332 029 03	Kindenheim	280	320	370	177,5	167,29	110,40	56,89	558,3	526,21	625,4	589,47
332 030 03	Kirchheim an der Weinstraße	270	320	370	2 621,2	1 492,69	138,23	1 354,46	2 821,5	1 606,77	2 821,5	1 606,77
332 031 03	Kleinkarlbach	269	317	350	390,3	429,82	119,07	310,75	727,8	801,57	727,8	801,57
332 033 03	Laumersheim	280	320	360	121,7	139,86	100,42	39,44	480,3	552,07	513,4	590,10
332 036 03	Mertesheim	280	320	370	96,1	230,41	73,77	156,63	221,5	531,15	261,0	625,88
332 038 03	Neuleiningen	280	320	360	180,3	210,67	108,68	101,99	555,0	648,31	571,0	667,07
332 040 03	Obersülzen	280	320	380	86,8	142,29	101,14	41,15	253,9	416,30	374,5	613,98
332 041 03	Obrigheim (Pfalz)	280	320	390	308,0	110,42	98,88	11,54	1 257,7	450,95	1 257,7	450,95
332 042 03	Quirnheim	280	320	380	67,0	90,18	81,23	8,96	265,3	357,06	383,2	515,68
332 000 04	VG Hettenleidelheim	280	320	355	2 020,6	182,45	84,06	98,39	5 269,2	475,77	6 433,0	580,85
332 001 04	Alltheiningen	280	320	356	690,2	359,29	95,51	263,78	1 254,7	653,14	1 254,9	653,27
332 007 04	Carlsberg	280	320	356	473,2	132,72	86,36	46,36	1 564,2	438,76	1 964,4	551,02
332 027 04	Hettenleidelheim	280	320	352	527,8	171,37	79,17	92,20	1 329,0	431,50	1 845,7	599,26
332 044 04	Tiefenthal	280	320	356	131,2	152,76	74,32	78,44	381,7	444,32	475,5	553,59
332 047 04	Wattenheim	280	320	356	198,3	120,15	79,97	40,18	739,6	448,26	892,4	540,83
332 000 05	VG Lambrecht (Pfalz)	300	320	369	2 577,1	196,34	95,68	100,65	5 870,8	447,26	7 466,3	568,82
332 014 05	Elmstein	300	320	370	448,6	165,37	94,97	70,40	1 007,0	371,17	1 411,8	520,37
332 016 05	Esthal	300	320	350	207,3	136,11	96,04	40,07	588,0	386,07	824,1	541,07
332 018 05	Frankeneck	300	320	370	148,1	170,59	97,66	72,93	416,5	479,82	494,3	569,52
332 032 05	Lambrecht (Pfalz), St.	300	320	370	1 247,2	313,51	101,40	212,11	2 165,5	544,36	2 514,6	632,12
332 034 05	Lindenberg	300	320	370	127,6	108,21	80,95	27,26	473,5	401,63	645,1	547,13
332 037 05	Neidenfels	300	320	370	208,8	224,32	124,80	99,52	533,0	572,53	545,7	586,11
332 048 05	Weidenthal	300	320	370	189,5	97,99	78,71	19,28	687,4	355,40	1 030,8	533,01
332 000 06	VG Wachenheim an der Weinstraße	285	325	363	2 492,7	247,00	121,45	125,55	6 410,9	635,24	6 527,7	646,82
332 013 06	Ellerstadt	269	317	352	491,0	219,78	109,29	110,49	1 414,3	633,06	1 414,3	633,06
332 020 06	Friedelsheim	280	320	352	361,2	237,47	119,96	117,51	973,2	639,85	973,2	639,85
332 022 06	Gönnheim	310	320	356	277,9	180,66	114,46	66,20	838,0	544,88	838,0	544,88
332 046 06	Wachenheim a. d. W., St.	280	330	370	1 362,7	283,95	129,82	154,13	3 185,4	663,76	3 302,2	688,09

30 Steuereinnahmen, Realsteuerhebesätze, Realsteueraufbringungskraft und Steuereinnahmekraft der Gemeinden 2007

Gem.-Schl.-Nr.	Landkreis Verbandsgemeinde Gemeinde	Bevölkerung am 30.06.2007	Steuereinnahmen insgesamt (netto)		Einnahmen aus der / dem					
					Grundsteuer		Gewerbsteuer		Gemeindeanteil an der	
		Anzahl	1 000 EUR	EUR je Einw.	A	B	Auf- kommen (brutto)	Ein- nahmen (netto) <sup>1)</sup>	Ein- kommen- steuer	Umsatz- steuer
					1 000 EUR					
333 000 00	<b>LK Donnersbergkreis</b>	78 105	49 891,9	638,78	634,7	6 586,6	25 099,9	19 963,5	20 972,5	1 462,2
333 000 01	VG Alsenz-Obermoschel	7 263	2 790,1	384,15	84,3	415,1	506,3	401,9	1 784,1	70,0
333 003 01	Alsenz	1 780	646,2	363,03	7,9	114,8	109,4	86,6	407,9	23,6
333 021 01	Finkenbach-Gersweiler	331	109,4	330,51	5,8	17,1	8,8	7,0	77,2	0,6
333 023 01	Gaugrehweiler	566	231,6	409,17	9,2	26,6	26,4	21,1	167,9	3,4
333 036 01	Kalkofen	204	55,2	270,79	3,2	7,5	- 4,7	- 3,7	46,3	0,9
333 043 01	Mannweiler-Cölln	438	191,1	436,19	7,1	28,3	25,2	20,0	130,9	2,9
333 049 01	Münsterappel	553	236,1	426,97	4,3	28,0	63,3	50,3	144,8	3,0
333 050 01	Niederhausen an der Appel	246	82,5	335,34	6,2	11,2	7,9	6,5	56,8	0,3
333 051 01	Niedermoschel	544	155,3	285,52	6,5	24,2	6,3	5,0	117,2	0,8
333 053 01	Oberhausen an der Appel	148	49,1	331,98	2,9	6,6	0,3	0,2	38,3	0,2
333 054 01	Obermoschel, St.	1 145	535,0	467,25	6,6	90,2	139,3	110,4	293,9	28,1
333 055 01	Oberndorf	264	176,6	669,01	2,3	14,2	107,8	85,4	70,6	3,5
333 067 01	Schiersfeld	267	82,8	310,03	4,4	13,8	1,1	0,8	61,2	1,0
333 072 01	Sitters	126	28,0	222,04	1,8	4,3	1,0	0,8	20,0	0,3
333 078 01	Unkenbach	247	76,5	309,57	3,7	9,9	10,0	8,1	52,8	0,9
333 079 01	Waldgrehweiler	220	65,5	297,91	6,9	10,0	3,0	2,4	45,1	0,5
333 083 01	Winterborn	184	69,2	375,98	5,7	8,4	1,3	1,0	53,2	0,1
333 000 02	VG Eisenberg (Pfalz)	13 699	9 580,7	699,37	31,0	1 218,4	5 580,2	4 416,3	3 555,3	330,8
333 019 02	Eisenberg (Pfalz), St.	9 667	7 866,7	813,77	11,5	919,0	5 381,9	4 259,4	2 360,1	297,5
333 038 02	Kerzenheim	2 246	896,3	399,04	13,2	153,8	73,0	57,8	648,9	16,9
333 060 02	Ramsen	1 786	817,7	457,85	6,4	145,6	125,3	99,2	546,3	16,4
333 000 03	VG Göllheim	12 085	5 699,0	471,57	160,2	986,4	1 063,4	853,6	3 493,6	154,0
333 001 03	Albisheim (Pfrimm)	1 755	691,0	393,70	19,9	118,4	112,5	90,3	435,7	21,2
333 006 03	Biedesheim	661	287,9	435,56	16,3	41,8	42,7	34,3	188,5	4,0
333 012 03	Bubenheim	448	259,8	579,85	7,6	40,3	76,7	61,6	134,0	12,1
333 017 03	Dreisen	1 023	399,5	390,56	15,4	72,6	25,5	20,5	275,1	12,2
333 018 03	Einselthum	840	365,2	434,80	15,7	58,5	28,9	23,2	263,3	1,1
333 026 03	Göllheim	3 749	2 019,5	538,67	22,3	389,6	527,0	423,0	1 086,8	86,8
333 032 03	Immesheim	146	57,3	392,64	9,3	5,9	1,1	0,9	39,7	0,2
333 041 03	Lautersheim	651	308,2	473,39	7,2	47,3	49,5	39,7	208,0	3,2
333 058 03	Ottersheim	353	201,9	572,01	5,9	29,7	67,2	54,0	108,8	1,0
333 064 03	Rüssingen	492	242,0	491,89	10,2	42,2	35,3	28,3	156,2	2,5
333 074 03	Standenbühl	232	92,0	396,46	2,6	15,1	6,1	4,9	64,9	0,5
333 081 03	Weitersweiler	510	204,1	400,17	6,8	38,2	25,3	20,3	135,2	1,5
333 501 03	Zellertal	1 225	570,6	465,80	20,9	86,6	65,5	52,6	397,0	7,8
333 000 04	VG Kirchheimbolanden	19 637	19 201,5	977,82	172,3	1 656,6	14 378,8	11 463,1	5 359,8	493,6
333 005 04	Bennhausen	141	73,4	520,82	3,0	7,9	14,2	11,3	50,5	0,2
333 007 04	Bischheim	729	472,7	648,43	12,1	60,9	194,8	155,3	225,2	17,1
333 010 04	Bolanden	2 425	1 016,3	419,10	14,5	165,7	163,5	130,4	681,7	18,5
333 013 04	Dannenfels	915	505,5	552,49	6,5	87,0	127,2	101,4	300,1	6,6
333 022 04	Gauersheim	621	239,7	386,04	11,3	36,2	8,6	6,8	181,9	1,1
333 031 04	Ilbesheim	505	193,5	383,20	17,9	32,6	4,4	3,5	133,3	3,1
333 035 04	Jakobsweiler	231	80,2	347,00	2,0	15,9	1,4	1,2	59,0	0,2
333 039 04	Kirchheimbolanden, St.	7 961	14 181,2	1 781,34	13,3	834,0	13 634,0	10 869,3	2 062,8	387,2
333 040 04	Kriegsfeld	1 086	382,3	352,00	16,9	67,5	14,5	11,6	273,4	8,6
333 045 04	Marnheim	1 667	687,8	412,61	15,3	128,4	128,9	102,8	415,2	20,9
333 046 04	Mörsfeld	545	217,9	399,84	7,2	33,5	31,0	24,7	148,6	1,2
333 047 04	Morschheim	776	315,2	406,20	16,6	53,3	- 12,8	- 10,2	231,7	21,4
333 056 04	Oberwiesen	489	186,4	381,28	1,8	34,0	3,2	2,6	143,4	2,2
333 057 04	Orbis	700	301,4	430,54	6,9	51,2	41,3	32,9	207,6	1,5
333 062 04	Rittersheim	201	80,8	402,19	8,9	9,9	- 0,3	- 0,2	60,7	0,5
333 076 04	Stetten	645	267,0	413,94	18,0	38,5	24,8	19,7	184,7	3,2
333 000 05	VG Rockenhausen	11 683	6 170,6	528,17	100,8	962,0	2 191,0	1 735,4	3 059,7	269,9
333 004 05	Bayerfeld-Steckweiler	462	154,1	333,60	7,2	25,3	7,9	6,3	110,3	1,3
333 008 05	Bisterschied	265	76,4	288,29	6,2	13,4	- 6,9	- 5,5	60,5	0,9
333 014 05	Dielkirchen	540	167,8	310,83	6,5	29,4	6,5	5,2	121,5	2,2
333 016 05	Dörrmoschel	140	48,3	345,34	3,3	5,4	3,7	2,9	35,3	0,3
333 024 05	Gehrweiler	336	154,0	458,38	2,7	30,2	8,5	6,8	111,8	1,3



30 Steuereinnahmen, Realsteuerhebesätze, Realsteueraufbringungskraft und Steuereinnahmekraft der Gemeinden 2007

Gem.-Schl.-Nr.	Landkreis Verbandsgemeinde Gemeinde	Bevölkerung am 30.06.2007	Steuereinnahmen insgesamt (netto)		Einnahmen aus der / dem					
					Grundsteuer		Gewerbsteuer		Gemeindeanteil an der	
					A	B	Auf- kommen (brutto)	Ein- nahmen (netto) <sup>1)</sup>	Ein- kommen- steuer	Umsatz- steuer
		Anzahl	1 000 EUR	EUR je Einw.	1 000 EUR					
<b>noch: LK Donnersbergkreis</b>										
333 025 05	Gerbach	594	261,0	439,39	8,1	36,4	72,2	57,5	154,0	2,6
333 028 05	Gundersweiler	520	214,7	412,93	5,5	43,1	23,5	18,8	144,0	1,7
333 034 05	Imsweiler	596	225,9	379,00	7,7	42,3	58,0	46,2	119,4	8,3
333 037 05	Katzenbach	545	225,5	413,71	3,5	34,8	25,3	20,1	162,1	2,5
333 061 05	Ransweiler	300	93,8	312,75	5,0	14,2	16,8	13,4	59,2	0,8
333 065 05	Ruppertsecken	393	104,3	265,29	3,9	24,8	- 4,5	- 3,6	74,7	2,4
333 066 05	Sankt Alban	337	103,8	307,87	4,4	17,8	7,8	6,2	73,1	1,2
333 068 05	Schönborn	133	61,7	463,59	3,3	7,6	24,0	19,2	29,3	0,8
333 073 05	Stahlberg	191	45,3	237,00	1,0	8,7	0,7	0,5	33,8	0,4
333 077 05	Teschenmoschel	124	43,4	350,06	3,8	5,1	2,5	2,0	31,3	0,4
333 084 05	Würzweiler	199	69,3	348,48	1,9	11,1	0,4	0,3	54,6	0,5
333 201 05	Rathskirchen	226	51,2	226,42	2,4	8,1	- 1,2	- 1,0	40,1	0,4
333 202 05	Reichsthal	115	33,2	288,38	2,6	4,6	4,3	3,4	22,0	0,1
333 203 05	Seelen	174	54,1	310,83	4,0	8,3	4,7	3,8	36,3	0,6
333 502 05	Rockenhausen, St.	5 493	3 982,8	725,07	17,6	591,5	1 936,8	1 532,8	1 586,5	240,9
333 000 06	VG Winnweiler	13 738	6 450,0	469,50	86,2	1 348,2	1 380,2	1 093,2	3 720,0	143,9
333 009 06	Börrstadt	928	374,0	402,96	13,6	76,7	31,7	25,1	249,4	5,8
333 011 06	Breunigweiler	447	189,9	424,85	4,7	32,2	6,3	5,0	143,9	1,3
333 020 06	Falkenstein	230	105,7	459,55	3,8	26,3	2,6	2,0	63,5	1,2
333 027 06	Gonbach	503	204,8	407,13	2,2	45,0	8,8	7,0	145,7	2,0
333 030 06	Höringen	739	305,6	413,59	8,4	57,1	22,7	18,0	218,6	1,4
333 033 06	Imsbach	960	418,6	436,09	5,0	78,2	113,1	89,5	238,4	4,3
333 042 06	Lohnsfeld	984	444,7	451,95	7,1	93,8	95,2	75,4	262,8	2,8
333 048 06	Münchweiler an der Alsenz	1 255	637,6	508,05	6,2	182,9	141,2	112,6	325,1	7,3
333 069 06	Schweisweiler	355	148,8	419,28	3,0	30,1	27,7	21,9	90,5	2,2
333 071 06	Sippersfeld	1 191	553,3	464,53	5,5	102,8	145,1	114,9	318,8	6,5
333 075 06	Steinbach am Donnersberg	805	294,0	365,24	5,2	58,0	39,5	31,3	193,1	3,4
333 080 06	Wartenberg-Rohrbach	556	311,4	560,02	4,0	64,2	109,5	86,7	149,4	5,4
333 503 06	Winnweiler	4 785	2 461,5	514,43	17,4	501,0	636,8	504,0	1 321,0	100,4
334 000 00	<b>LK Germersheim</b>	125 489	84 389,8	672,49	420,3	11 174,9	37 874,5	30 137,6	38 702,9	3 454,8
334 007 00	Germersheim, St.	20 917	12 598,1	602,29	12,0	2 257,1	6 376,1	5 117,8	4 414,0	650,7
334 501 00	Wörth am Rhein, St.	17 490	24 816,0	1 418,87	26,1	2 346,0	18 953,9	15 022,9	5 765,7	1 588,5
334 000 01	VG Bellheim	13 644	6 666,9	488,63	55,6	1 003,0	1 619,2	1 286,3	4 041,8	222,0
334 001 01	Bellheim	8 514	4 468,4	524,83	16,5	675,8	1 261,1	999,5	2 557,5	184,7
334 014 01	Knittelsheim	1 010	459,6	455,08	10,5	65,4	66,6	52,8	319,4	5,3
334 023 01	Ottersheim bei Landau	1 835	771,9	420,64	13,8	120,6	96,8	77,7	546,3	7,3
334 036 01	Zeiskam	2 285	967,0	423,18	14,8	141,2	194,7	156,3	618,7	24,8
334 000 02	VG Hagenbach	10 780	5 604,6	519,91	22,6	822,8	1 109,4	883,2	3 720,2	133,7
334 002 02	Berg (Pfalz)	2 144	1 047,8	488,69	4,1	152,8	181,8	144,9	691,1	49,6
334 008 02	Hagenbach, St.	5 405	2 971,5	549,77	10,6	434,8	660,5	526,5	1 928,5	60,8
334 021 02	Neuburg am Rhein	2 539	1 297,0	510,82	6,7	192,6	253,1	200,6	872,2	20,5
334 027 02	Scheibenhardt	692	288,4	416,80	1,2	42,5	14,1	11,1	228,4	2,8
334 000 03	VG Jockgrim	16 404	8 278,4	504,66	41,9	1 184,5	1 553,8	1 231,5	5 596,9	181,7
334 009 03	Hatzenbühl	2 763	1 320,5	477,91	10,2	226,8	156,6	124,1	908,0	43,7
334 012 03	Jockgrim	6 956	3 678,5	528,83	5,4	501,5	818,7	648,9	2 439,0	66,3
334 022 03	Neupotz	1 822	858,9	471,42	11,4	116,5	136,4	108,1	592,8	25,9
334 024 03	Rheinzabern	4 863	2 420,5	497,74	15,0	339,6	442,1	350,4	1 657,2	45,8
334 000 04	VG Kandel	15 476	9 895,3	639,39	118,0	1 237,9	3 477,0	2 803,3	5 351,1	320,0
334 004 04	Erlenbach bei Kandel	726	389,9	537,01	6,5	44,5	70,2	55,6	272,1	7,6
334 005 04	Freckenfeld	1 631	773,5	474,27	17,8	98,3	136,4	108,7	531,4	14,2
334 013 04	Kandel, St.	8 412	6 464,5	768,48	33,1	820,8	2 951,8	2 385,0	2 914,0	264,5
334 020 04	Minfeld	1 575	778,3	494,18	16,3	98,2	93,6	74,6	572,7	13,8
334 030 04	Steinweiler	1 850	898,8	485,86	24,9	103,4	167,5	133,5	622,2	10,6
334 031 04	Vollmersweiler	219	111,7	509,95	7,1	13,0	6,3	5,0	82,8	2,4
334 034 04	Winden	1 063	478,5	450,16	12,4	59,7	51,2	40,8	355,9	6,9



30 Steuereinnahmen, Realsteuerhebesätze, Realsteueraufbringungskraft und Steuereinnahmekraft der Gemeinden 2007

Gem.- Schl.- Nr.	Landkreis Verbandsgemeinde Gemeinde	Realsteuerhebesätze			Realsteueraufbringungskraft				Steuereinnahmekraft der Gemeinden <sup>2)</sup>		Steuereinnahmekraft der Gemeinden <sup>2)</sup> zuzüglich Schlüssel- zuweisung <sup>3)</sup>	
		Grundsteuer		Gewerbesteuer	insgesamt		Grundsteuer	Gewerbesteuer	1 000 EUR	EUR je Einw.	1 000 EUR	EUR je Einw.
		A	B									
		%			1 000 EUR	EUR je Einw.	EUR je Einw.	EUR je Einw.	1 000 EUR	EUR je Einw.	1 000 EUR	EUR je Einw.
<b>noch: LK Donnersbergkreis</b>												
333 025 05	Gerbach	300	320	360	119,5	201,26	77,73	123,53	261,4	440,12	336,4	566,28
333 028 05	Gundersweiler	300	320	360	74,6	143,55	97,56	45,99	215,6	414,62	300,9	578,64
333 034 05	Imsweiler	300	320	360	110,9	186,07	87,20	98,87	226,8	380,59	329,4	552,61
333 037 05	Katzenbach	280	320	352	66,7	122,47	74,13	48,34	226,0	414,75	312,3	572,94
333 061 05	Ransweiler	300	320	360	36,7	122,31	65,54	56,77	93,3	311,15	140,3	467,82
333 065 05	Ruppertsecken	300	320	360	25,4	64,60	76,12	- 11,53	103,4	263,16	191,7	487,67
333 066 05	Sankt Alban	300	320	360	30,9	91,62	68,12	23,50	103,6	307,38	184,7	548,04
333 068 05	Schönborn	300	320	360	35,6	267,74	83,97	183,77	60,9	457,90	87,9	661,18
333 073 05	Stahlberg	300	320	360	10,8	56,69	53,07	3,62	44,9	235,10	103,4	541,50
333 077 05	Teschmoschel	300	320	360	11,5	92,49	71,80	20,69	42,7	344,17	62,2	501,68
333 084 05	Würzweiler	300	320	360	13,9	69,97	68,00	1,97	69,0	346,54	105,2	528,48
333 201 05	Rathskirchen	300	320	360	9,6	42,54	47,95	- 5,41	50,3	222,70	112,7	498,77
333 202 05	Reichsthal	300	320	360	11,7	101,94	64,07	37,87	33,0	286,92	62,9	546,98
333 203 05	Seelen	300	320	360	17,3	99,47	71,95	27,51	53,3	306,10	101,8	585,14
333 502 05	Rockenhausen, St.	300	330	350	2 647,8	482,04	113,34	368,70	4 071,3	741,18	4 324,8	787,32
333 000 06	VG Winnweiler	283	320	351	2 949,9	214,73	109,97	104,76	6 526,7	475,09	8 438,7	614,26
333 009 06	Börrstadt	280	320	350	128,0	137,94	102,22	35,72	376,6	405,80	536,5	578,10
333 011 06	Breunigweiler	280	320	350	45,4	101,56	86,81	14,75	189,3	423,40	208,0	465,22
333 020 06	Falkenstein	280	320	350	34,3	149,22	137,52	11,70	98,4	427,81	145,1	630,93
333 027 06	Gonbach	270	320	350	59,1	117,49	99,15	18,34	204,9	407,45	269,3	535,34
333 030 06	Höringen	300	320	350	92,0	124,46	92,35	32,11	307,2	415,64	409,0	553,44
333 033 06	Imsbach	280	320	350	206,0	214,55	91,34	123,21	425,1	442,78	572,6	596,42
333 042 06	Lohnsfeld	270	320	350	206,2	209,52	108,32	101,20	451,9	459,26	550,8	559,72
333 048 06	Münchweiler an der Alsenz	280	320	360	343,0	273,33	158,95	114,38	646,8	515,39	907,8	723,37
333 069 06	Schweisweiler	300	320	350	63,6	179,13	97,51	81,62	150,5	423,85	190,2	535,72
333 071 06	Sippersfeld	300	320	350	265,6	222,98	95,57	127,41	560,6	470,66	726,8	610,26
333 075 06	Steinbach am Donnersberg	300	320	350	107,5	133,58	82,27	51,31	295,8	367,43	454,0	563,98
333 080 06	Wartenberg-Rohrbach	270	320	350	186,5	335,41	129,45	205,96	318,4	572,67	427,3	768,60
333 503 06	Winnweiler	280	320	350	1 212,8	253,46	114,30	139,16	2 501,4	522,75	3 041,4	635,60
334 000 00	<b>LK Germersheim</b>	274	319	357	51 068,8	406,96	97,86	309,09	85 489,7	681,25	92 330,6	735,77
334 007 00	Germersheim, St.	270	320	370	8 704,0	416,12	114,59	301,53	12 510,4	598,10	14 590,8	697,56
334 501 00	Wörth am Rhein, St.	269	317	352	22 236,8	1 271,40	144,60	1 126,80	25 660,0	1 467,12	25 900,5	1 480,87
334 000 01	VG Bellheim	271	317	355	2 796,2	204,94	82,62	122,31	6 727,1	493,05	7 841,6	574,73
334 001 01	Bellheim	269	317	352	2 049,3	240,69	86,69	154,01	4 529,9	532,06	5 000,6	587,34
334 014 01	Knittelsheim	280	320	352	149,1	147,64	79,03	68,61	459,9	455,36	609,2	603,15
334 023 01	Ottersheim bei Landau	269	317	370	239,0	130,22	78,06	52,16	773,4	421,48	1 003,9	547,06
334 036 01	Zeiskam	269	317	370	358,8	157,03	72,74	84,29	963,9	421,82	1 228,0	537,41
334 000 02	VG Hagenbach	280	320	358	2 026,2	187,96	82,76	105,20	5 653,9	524,48	6 115,7	567,32
334 002 02	Berg (Pfalz)	280	320	360	350,5	163,46	77,26	86,19	1 054,3	491,75	1 266,6	590,76
334 008 02	Hagenbach, St.	280	320	360	1 141,5	211,20	86,97	124,23	2 996,9	554,47	3 120,8	577,40
334 021 02	Neuburg am Rhein	280	320	352	473,5	186,48	82,82	103,66	1 313,7	517,39	1 344,1	529,40
334 027 02	Scheibenhart	280	320	352	60,8	87,81	66,69	21,11	289,0	417,67	384,2	555,16
334 000 03	VG Jockgrim	270	318	352	2 917,7	177,87	79,38	98,49	8 374,1	510,49	8 952,3	545,74
334 009 03	Hatzenbühl	269	317	352	415,5	150,36	91,45	58,92	1 334,7	483,07	1 374,1	497,33
334 012 03	Jockgrim	280	320	352	1 386,5	199,32	76,94	122,38	3 722,0	535,07	3 895,1	559,96
334 022 03	Neupotz	269	317	352	278,1	152,66	74,82	77,84	868,5	476,69	1 004,0	551,02
334 024 03	Rheinzabern	269	317	352	837,6	172,24	77,72	94,52	2 448,9	503,57	2 679,1	550,92
334 000 04	VG Kandel	270	320	377	4 811,2	310,88	92,54	218,34	9 808,6	633,80	10 521,4	679,85
334 004 04	Erlenbach bei Kandel	270	320	350	127,3	175,31	74,16	101,15	392,3	540,32	421,2	580,17
334 005 04	Freckenfeld	270	320	360	261,2	160,15	75,14	85,02	779,2	477,73	918,1	562,89
334 013 04	Kandel, St.	270	320	380	3 745,0	445,19	107,21	337,98	6 356,6	755,66	6 597,6	784,31
334 020 04	Minfeld	270	320	360	216,1	137,19	76,80	60,40	783,7	497,56	892,9	566,91
334 030 04	Steinweiler	270	320	360	305,8	165,32	73,28	92,04	904,7	489,05	977,7	528,50
334 031 04	Vollmersweiler	270	320	360	27,6	126,08	96,79	29,30	111,5	509,27	126,6	578,22
334 034 04	Winden	270	320	360	128,2	120,58	71,62	48,96	480,6	452,13	587,3	552,47

30 Steuereinnahmen, Realsteuerhebesätze, Realsteueraufbringungskraft und Steuereinnahmekraft der Gemeinden 2007

Gem.-Schl.-Nr.	Landkreis Verbandsgemeinde Gemeinde	Bevölkerung am 30.06.2007	Steuereinnahmen insgesamt (netto)		Einnahmen aus der / dem					
					Grundsteuer		Gewerbsteuer		Gemeindeanteil an der	
					A	B	Auf- kommen (brutto)	Ein- nahmen (netto) <sup>1)</sup>	Ein- kommen- steuer	Umsatz- steuer
		Anzahl	1 000 EUR	EUR je Einw.	1 000 EUR					
<b>noch: LK Germersheim</b>										
334 000 05	VG Lingenfeld	16 009	8 031,9	501,71	94,9	1 169,3	2 223,9	1 762,4	4 777,0	168,9
334 006 05	Freisbach	1 034	541,5	523,74	11,2	72,4	128,4	101,7	342,7	6,8
334 017 05	Lingenfeld	5 400	2 745,5	508,42	8,9	394,1	742,8	588,7	1 678,1	61,4
334 018 05	Lustadt	3 288	1 875,1	570,30	29,2	246,8	874,6	693,2	862,8	33,3
334 028 05	Schwegenheim	2 883	1 441,7	500,08	17,7	233,7	264,3	209,4	925,1	43,8
334 032 05	Weingarten (Pfalz)	1 639	681,8	415,99	20,7	100,0	89,8	71,2	473,1	9,1
334 033 05	Westheim (Pfalz)	1 765	746,2	422,77	7,1	122,3	123,9	98,2	495,2	14,6
334 000 06	VG Rülzheim	14 769	8 498,7	575,44	49,1	1 154,4	2 561,3	2 030,1	5 036,2	189,2
334 011 06	Hördt	2 390	1 119,6	468,47	16,1	177,3	219,1	173,7	723,8	20,2
334 015 06	Kuhardt	1 916	996,3	519,98	8,2	155,2	152,9	121,2	684,5	21,9
334 016 06	Leimersheim	2 627	1 363,5	519,05	10,5	204,5	253,0	200,6	920,2	17,7
334 025 06	Rülzheim	7 836	5 019,2	640,53	14,2	617,4	1 936,2	1 534,7	2 707,7	129,3
335 000 00	<b>LK Kaiserslautern</b>	107 941	56 236,5	520,99	301,6	10 905,9	17 677,7	13 947,6	29 210,7	1 571,5
335 000 01	VG Bruchmühlbach-Miesau	10 558	4 573,0	433,13	35,5	710,7	1 500,1	1 189,0	2 495,4	120,2
335 003 01	Bruchmühlbach-Miesau	7 610	3 299,8	433,61	11,4	556,2	1 058,1	838,6	1 769,2	108,0
335 011 01	Gerhardsbrunn	163	44,3	271,88	7,1	8,5	2,7	2,1	26,2	0,1
335 201 01	Lambsborn	793	579,9	731,22	3,7	49,9	362,7	287,5	232,2	5,4
335 202 01	Langwieden	268	95,7	357,25	3,4	12,9	20,1	16,0	62,7	0,2
335 203 01	Martinshöhe	1 724	553,3	320,92	9,9	83,2	56,5	44,8	405,2	6,4
335 000 02	VG Enkenbach-Alsenborn	12 829	7 172,0	559,05	34,9	1 378,5	2 136,4	1 678,4	3 743,7	307,8
335 004 02	Enkenbach-Alsenborn	6 975	3 872,9	555,26	12,1	689,3	1 093,7	851,7	2 092,5	213,2
335 026 02	Mehlingen	3 884	1 798,1	462,96	14,1	391,4	304,8	241,4	1 064,5	78,0
335 028 02	Neuhemsbach	829	359,8	434,02	4,3	85,1	26,3	20,8	241,1	5,5
335 205 02	Sembach	1 141	1 141,2	1 000,16	4,4	212,6	711,6	564,5	345,6	11,1
335 000 03	VG Hochspeyer	7 004	3 256,4	464,94	15,6	659,2	756,9	599,9	1 882,6	65,4
335 007 03	Fischbach	825	566,0	686,01	5,0	77,4	288,3	228,5	235,2	16,5
335 010 03	Frankenstein	1 069	455,6	426,18	1,9	96,9	79,8	63,3	282,6	6,0
335 015 03	Hochspeyer	4 682	2 073,7	442,92	4,3	450,5	363,7	288,2	1 265,0	41,3
335 048 03	Waldleiningen	428	161,2	376,56	4,4	34,3	25,2	20,0	99,9	1,7
335 000 04	VG Kaiserslautern-Süd	11 063	5 332,6	482,02	22,1	1 088,2	862,3	683,1	3 421,4	84,2
335 021 04	Krickenbach	1 203	543,1	451,42	3,6	132,0	33,0	26,1	374,0	4,5
335 023 04	Linden	1 205	449,4	372,97	1,6	82,0	80,1	63,5	283,3	15,3
335 037 04	Queidersbach	2 870	1 229,3	428,34	3,8	245,8	188,2	149,0	809,3	16,0
335 045 04	Stelzenberg	1 185	642,5	542,17	1,5	122,2	102,7	81,4	428,4	5,6
335 047 04	Trippstadt	3 110	1 641,1	527,68	9,5	348,6	265,8	210,6	1 034,6	24,7
335 204 04	Schopp	1 490	827,2	555,17	2,0	157,6	192,5	152,5	491,9	18,1
335 000 05	VG Landstuhl	15 942	9 643,6	604,92	21,0	1 618,5	4 331,2	3 432,6	4 098,1	433,2
335 002 05	Bann	2 279	919,1	403,29	2,6	161,4	119,8	95,0	647,1	8,2
335 012 05	Hauptstuhl	1 259	518,1	411,49	1,6	83,2	122,0	96,7	323,8	10,4
335 018 05	Kindsbach	2 477	1 761,8	711,25	1,1	270,2	879,1	696,8	705,8	80,8
335 022 05	Landstuhl, Sickingenstadt, St.	8 800	5 663,1	643,53	3,7	1 020,3	2 784,4	2 206,6	2 109,2	299,9
335 027 05	Mittelbrunn	690	601,6	871,92	8,1	54,0	412,1	326,6	178,6	32,8
335 031 05	Oberarnbach	437	179,9	411,69	3,9	29,4	13,8	10,9	133,6	1,0
335 000 06	VG Otterbach	9 683	4 122,2	425,72	27,0	932,0	661,4	524,8	2 551,8	56,5
335 009 06	Frankelbach	336	146,4	435,58	1,2	25,4	47,6	37,7	79,3	1,8
335 014 06	Hirschhorn/Pfalz	788	345,5	438,44	1,7	72,9	91,5	72,5	192,8	2,4
335 017 06	Katzweiler	1 744	691,1	396,29	8,8	165,2	63,8	50,6	450,7	10,8
335 025 06	Mehlbach	1 158	444,2	383,59	5,1	115,9	25,5	20,2	295,4	3,4
335 033 06	Olsbrücken	1 168	443,3	379,50	3,4	99,9	50,2	39,8	289,6	6,8
335 034 06	Otterbach	4 022	1 892,8	470,62	3,3	412,1	367,4	291,8	1 143,4	30,7
335 046 06	Sulzbachtal	467	159,0	340,43	3,4	40,7	15,3	12,2	100,6	0,5
335 000 07	VG Otterberg	9 536	4 463,8	468,10	57,7	992,3	865,9	689,4	2 592,0	100,2
335 013 07	Heiligenmoschel	693	306,2	441,78	8,4	58,9	99,3	78,7	154,8	3,6



30 Steuereinnahmen, Realsteuerhebesätze, Realsteueraufbringungskraft und Steuereinnahmekraft der Gemeinden 2007

Gem.-Schl.-Nr.	Landkreis Verbandsgemeinde Gemeinde	Bevölkerung am 30.06.2007	Steuereinnahmen insgesamt (netto)		Einnahmen aus der / dem					
					Grundsteuer		Gewerbsteuer		Gemeindeanteil an der	
					A	B	Auf- kommen (brutto)	Ein- nahmen (netto) <sup>1)</sup>	Ein- kommen- steuer	Umsatz- steuer
		Anzahl	1 000 EUR	EUR je Einw.	1 000 EUR					
<b>noch: LK Kaiserslautern</b>										
335 029 07	Niederkirchen	2 064	907,1	439,47	24,5	177,6	156,6	124,8	557,0	14,1
335 035 07	Otterberg, St.	5 266	2 682,3	509,37	14,4	624,1	574,5	457,7	1 489,9	78,0
335 041 07	Schallodenbach	910	336,8	370,15	7,0	79,6	19,0	15,1	230,6	3,1
335 042 07	Schneckenhausen	603	231,4	383,69	3,3	52,0	16,6	13,1	159,7	1,4
335 000 08	VG Ramstein-Miesenbach	17 215	8 699,1	505,32	42,1	1 922,4	2 523,2	1 999,9	4 440,7	251,2
335 016 08	Hütschenhausen	3 975	1 640,2	412,62	16,8	287,7	260,9	206,8	1 090,7	27,0
335 020 08	Kottweiler-Schwanden	1 355	515,8	380,69	3,8	97,1	61,0	48,4	358,1	6,0
335 030 08	Niedermohr	1 502	559,5	372,50	4,7	99,8	44,0	34,9	403,2	11,2
335 038 08	Ramstein-Miesenbach, St.	7 854	4 842,7	616,59	8,7	1 241,2	1 868,3	1 480,8	1 920,9	174,1
335 044 08	Steinwenden	2 529	1 140,9	451,15	8,1	196,6	289,1	229,1	667,8	32,9
335 000 09	VG Weilerbach	14 111	8 973,8	635,94	45,9	1 604,2	4 040,3	3 150,4	3 985,0	152,9
335 005 09	Erzenhausen	707	359,1	507,92	3,1	83,0	29,5	23,4	246,1	1,7
335 006 09	Eulenbis	528	256,9	486,63	3,4	56,5	10,2	8,1	183,6	4,2
335 019 09	Kollweiler	413	175,3	424,48	4,3	39,9	13,3	10,5	118,6	1,1
335 024 09	Mackenbach	1 984	905,6	456,47	2,4	191,7	120,5	95,5	597,8	12,5
335 040 09	Rodenbach	3 275	1 907,2	582,34	7,0	414,6	543,2	423,0	1 001,4	54,3
335 043 09	Schwedelbach	1 058	479,2	452,91	6,2	142,2	44,2	34,4	286,8	5,6
335 049 09	Weilerbach	4 677	4 314,2	922,42	9,7	571,1	3 170,9	2 469,4	1 186,3	65,7
335 501 09	Reichenbach-Steegen	1 469	576,3	392,31	9,8	105,2	108,5	86,0	364,5	7,7
336 000 00	<b>LK Kusel</b>	75 373	33 909,2	449,88	287,4	5 327,4	9 271,0	7 367,3	19 078,3	1 643,8
336 000 01	VG Altenglan	10 486	4 162,1	396,92	21,6	732,4	770,3	609,6	2 594,2	179,7
336 003 01	Altenglan	2 948	1 483,2	503,12	3,7	227,4	507,1	401,3	787,2	55,2
336 009 01	Bosenbach	819	261,8	319,70	1,7	52,3	17,9	14,2	188,2	3,5
336 021 01	Elzweiler	126	39,4	312,98	0,3	7,3	0,7	0,5	30,5	0,3
336 022 01	Erdesbach	629	176,1	279,93	1,1	31,4	1,4	1,1	138,6	2,8
336 025 01	Föckelberg	414	129,9	313,65	1,1	35,6	15,7	12,4	78,8	1,5
336 046 01	Horschbach	269	99,6	370,30	3,0	19,2	7,7	6,1	70,1	0,4
336 066 01	Neunkirchen am Potzberg	444	160,9	362,32	2,1	32,3	7,4	5,9	118,3	1,4
336 067 01	Nieder-alben	343	83,7	244,13	0,7	16,4	1,3	1,0	62,5	2,3
336 068 01	Niederstausenbach	286	85,9	300,26	0,4	24,6	5,1	4,1	56,1	0,2
336 071 01	Oberstausenbach	246	103,8	421,91	1,2	36,7	7,9	6,3	58,8	0,3
336 079 01	Rammelsbach	1 685	688,1	408,34	1,5	107,1	93,4	73,9	406,9	95,4
336 081 01	Rathsweiler	175	52,2	298,08	0,9	11,0	0,9	0,7	38,3	0,9
336 089 01	Rutsweiler am Glan	346	112,1	323,99	0,3	20,4	17,1	13,5	76,6	0,8
336 099 01	Ulmet	740	333,7	450,98	1,8	50,2	71,7	56,7	216,7	7,1
336 103 01	Welchweiler	220	58,0	263,65	0,7	11,3	2,5	2,0	42,5	0,4
336 106 01	Bedesbach	796	293,7	369,01	1,2	49,3	12,4	9,8	224,1	7,2
336 000 02	VG Glan-Münchweiler	9 792	4 092,4	417,94	52,8	622,5	1 084,3	859,5	2 455,0	75,8
336 008 02	Börsborn	400	141,9	354,79	2,3	24,0	4,4	3,5	110,9	0,6
336 031 02	Glan-Münchweiler	1 260	864,6	686,18	2,1	114,2	431,6	342,1	361,3	42,2
336 037 02	Henschtal	340	138,1	406,10	3,2	24,0	21,8	17,3	92,2	0,8
336 041 02	Herschweiler-Pettersheim	1 357	708,2	521,87	4,6	86,1	335,3	265,8	337,0	10,9
336 047 02	Hüffler	586	229,6	391,88	3,1	30,8	16,7	13,2	179,6	1,3
336 054 02	Krottelbach	736	267,2	363,07	3,3	42,8	60,4	47,8	168,5	3,2
336 056 02	Langenbach	458	171,9	375,43	4,8	30,5	14,3	11,3	121,3	1,7
336 064 02	Nanzdietschweiler	1 259	421,3	334,67	7,9	73,3	30,7	24,3	307,9	3,4
336 082 02	Rehweiler	478	226,8	474,54	4,1	33,2	98,9	78,4	107,6	2,1
336 096 02	Steinbach am Glan	932	270,4	290,14	4,5	54,2	20,3	16,1	191,1	2,2
336 101 02	Wahnwegen	755	246,7	326,74	3,8	35,9	17,4	13,8	189,7	2,0
336 107 02	Matzenbach	716	208,9	291,78	5,9	40,1	10,3	8,1	151,4	0,8
336 501 02	Quirnbach/Pfalz	515	196,7	381,94	3,3	33,3	22,4	17,8	136,5	4,6
336 000 03	VG Kusel	13 696	6 490,1	473,87	53,6	1 072,1	2 009,4	1 600,1	3 441,7	291,5
336 002 03	Albessen	137	43,9	320,44	3,7	5,1	5,4	4,3	29,0	1,5
336 006 03	Blaubach	432	149,3	345,68	2,0	28,2	- 39,7	- 31,5	148,1	1,4
336 015 03	Denweiler-Frohnbach	302	82,8	274,01	3,1	16,0	1,9	1,5	60,8	0,4
336 018 03	Ehweiler	171	58,1	339,68	3,0	9,2	13,9	11,0	33,9	0,4



30 Steuereinnahmen, Realsteuerhebesätze, Realsteueraufbringungskraft und Steuereinnahmekraft der Gemeinden 2007

Gem.- Schl.- Nr.	Landkreis Verbandsgemeinde Gemeinde	Be- völkerung am 30.06.2007	Steuereinnahmen insgesamt (netto)		Einnahmen aus der / dem					
					Grundsteuer		Gewerbsteuer		Gemeindeanteil an der	
					A	B	Auf- kommen (brutto)	Ein- nahmen (netto) <sup>1)</sup>	Ein- kommen- steuer	Umsatz- steuer
		Anzahl	1 000 EUR	EUR je Einw.	1 000 EUR					

noch: LK Kusel

336 024 03	Etschberg	664	264,0	397,56	1,8	39,3	38,9	30,8	188,4	1,7
336 034 03	Haschbach am Remigiusberg	715	241,9	338,27	1,1	36,8	25,0	19,8	180,4	2,4
336 039 03	Herschweiler	573	135,7	236,90	1,8	28,0	2,6	2,0	102,3	0,3
336 051 03	Körborn	366	123,5	337,44	3,5	20,5	0,9	0,7	97,8	0,4
336 052 03	Konken	762	433,8	569,33	5,1	90,4	160,8	128,2	193,1	15,7
336 055 03	Kusel, St.	5 012	3 284,8	655,39	5,2	534,8	1 520,7	1 212,3	1 278,2	245,1
336 070 03	Oberalben	269	80,5	299,19	1,9	13,2	4,2	3,4	60,7	0,3
336 077 03	Pfeffelbach	1 002	346,6	345,88	6,4	52,3	47,6	37,8	239,1	8,8
336 084 03	Reichweiler	549	214,3	390,34	1,2	41,6	38,3	30,3	139,4	0,8
336 088 03	Ruthweiler	516	134,5	260,57	1,2	27,9	1,6	1,3	101,5	0,9
336 091 03	Schellweiler	539	209,3	388,39	2,6	29,2	32,9	26,1	148,9	1,3
336 094 03	Selchenbach	371	123,7	333,50	3,5	21,0	1,4	1,1	96,2	0,2
336 097 03	Thallichtenberg	600	256,8	428,01	3,4	35,1	90,0	71,2	141,9	3,4
336 098 03	Theisbergstegen	716	306,7	428,32	3,1	43,7	62,9	49,9	201,8	6,6
336 000 04	VG Lauterecken	11 524	4 711,0	408,80	71,5	747,9	1 239,7	981,3	2 693,3	183,8
336 001 04	Adenbach	182	44,9	246,49	2,1	7,8	0,6	0,5	33,4	0,2
336 012 04	Buborn	164	48,7	296,98	2,6	3,3	22,2	17,6	25,0	0,0
336 013 04	Cronenberg	164	55,5	338,24	1,8	7,5	0,7	0,6	44,6	0,4
336 014 04	Deimberg	103	28,0	272,21	1,3	2,9	0,3	0,2	23,1	-
336 029 04	Ginsweiler	349	99,7	285,60	3,2	16,3	0,6	0,5	77,7	0,9
336 030 04	Glanbrücken	506	160,7	317,53	2,3	29,7	7,1	5,6	120,7	1,5
336 033 04	Grumbach	513	183,7	358,18	2,3	30,9	15,3	12,1	133,4	3,1
336 035 04	Hausweiler	52	23,0	442,35	1,0	1,5	0,4	0,3	20,0	-
336 038 04	Heinzenhausen	310	74,1	238,95	1,4	14,6	0,6	0,5	56,4	0,6
336 040 04	Herren-Sulzbach	185	49,1	265,60	1,5	8,2	0,8	0,6	34,1	4,2
336 043 04	Hohenöllen	381	137,7	361,45	2,3	18,8	11,7	9,3	105,6	1,0
336 044 04	Hornberg	219	63,4	289,35	2,3	8,4	1,9	1,5	50,2	0,4
336 045 04	Hoppstädten	326	87,7	268,87	4,3	15,0	1,6	1,3	66,2	0,1
336 049 04	Kappeln	159	71,1	446,87	5,1	7,4	2,2	1,8	56,2	0,2
336 050 04	Kirrweiler	177	54,8	309,47	3,5	6,7	1,7	1,3	42,8	0,0
336 057 04	Langweiler	265	92,5	349,13	1,9	13,2	8,2	6,5	68,6	1,8
336 058 04	Lauterecken, St.	2 196	1 502,3	684,11	4,0	255,5	803,1	635,6	481,7	118,5
336 060 04	Lohnweiler	458	143,3	312,80	1,9	24,5	12,0	9,5	106,2	0,3
336 061 04	Medard	519	228,6	440,44	2,5	37,1	76,1	60,2	123,9	3,1
336 062 04	Merzweiler	204	79,0	387,45	1,8	7,1	18,1	14,3	55,0	0,3
336 065 04	Nerzweiler	121	41,7	344,63	2,3	5,9	7,5	5,9	27,0	0,0
336 074 04	Odenbach	924	292,7	316,83	5,7	46,4	34,8	27,6	205,0	5,4
336 075 04	Offenbach-Hundheim	1 243	509,4	409,79	5,0	76,0	117,5	93,0	310,2	21,2
336 095 04	Sankt Julian	1 256	434,5	345,97	4,9	73,3	48,2	38,2	295,4	19,4
336 100 04	Unterjeckenbach	92	31,1	338,23	1,6	2,7	6,5	5,2	21,2	0,1
336 104 04	Wiesweiler	456	173,9	381,26	2,9	27,0	39,8	31,5	109,4	1,1
336 000 05	VG Schönenberg-Kübelberg	12 808	5 050,2	394,30	22,5	823,4	880,5	698,0	3 374,8	92,0
336 004 05	Altenkirchen	1 376	587,6	427,06	3,4	78,9	140,8	111,6	383,6	6,3
336 011 05	Brücken (Pfalz)	2 292	875,9	382,17	4,6	152,5	88,5	70,2	617,1	26,5
336 016 05	Dittweiler	957	398,2	416,12	2,3	49,6	61,2	48,5	291,8	3,8
336 027 05	Frohnhofen	584	187,0	320,23	2,0	30,3	12,0	9,5	142,8	0,5
336 032 05	Gries	1 004	324,1	322,85	1,4	65,1	12,2	9,6	242,5	2,2
336 076 05	Ohmbach	843	320,1	379,67	1,8	43,8	56,8	45,2	214,4	2,9
336 092 05	Schönenberg-Kübelberg	5 752	2 357,2	409,80	6,9	403,2	509,0	403,3	1 482,6	49,6
336 000 06	VG Waldmohr	8 320	5 618,0	675,25	14,4	698,2	2 707,9	2 160,4	2 284,9	437,3
336 010 06	Breitenbach	2 029	763,1	376,10	7,0	116,7	113,7	91,8	532,1	8,6
336 017 06	Dunzweiler	981	373,1	380,35	2,4	49,5	43,7	35,3	275,7	6,6
336 102 06	Waldmohr	5 310	4 481,8	844,03	5,0	532,0	2 550,6	2 033,4	1 477,1	422,1
336 000 07	VG Wolfstein	8 747	3 785,3	432,76	50,9	630,9	578,7	458,4	2 234,5	383,9
336 005 07	Aschbach	355	123,1	346,62	2,6	15,4	13,0	10,3	93,0	0,4
336 019 07	Einöllen	468	167,0	356,83	3,3	26,3	19,7	15,6	114,8	5,1
336 023 07	Eßweiler	446	185,3	415,37	3,4	29,5	28,6	22,7	121,8	6,7
336 036 07	Hefersweiler	516	206,0	399,15	3,4	31,8	17,0	13,5	153,3	1,8
336 042 07	Hinzweiler	420	139,5	332,12	2,0	21,2	21,4	17,0	96,8	1,2

## 30 Steuereinnahmen, Realsteuerhebesätze, Realsteueraufbringungskraft und Steuereinnahmekraft der Gemeinden 2007

Gem.- Schl.- Nr.	Landkreis Verbandsgemeinde Gemeinde	Realsteuer- hebesätze			Realsteueraufbringungskraft				Steuer- einnahmekraft der Gemeinden <sup>2)</sup>		Steuer- einnahmekraft der Gemeinden <sup>2)</sup> zuzüglich Schlüssel- zuweisung <sup>3)</sup>	
		Grund- steuer		Ge- wer- be- steuer	insgesamt		Grund- steuer	Ge- werbe- steuer				
		A	B						1 000 EUR	EUR je Einw.	EUR je Einw.	EUR je Einw.
		%				1 000 EUR	EUR je Einw.	EUR je Einw.	EUR je Einw.	1 000 EUR	EUR je Einw.	1 000 EUR
<b>noch: LK Kusel</b>												
336 024 03	Etschberg	280	320	350	84,1	126,69	65,41	61,27	266,1	400,74	399,6	601,85
336 034 03	Haschbach am Remigiusberg	280	320	350	66,1	92,48	55,93	36,55	243,7	340,89	380,2	531,72
336 039 03	Herschweiler	280	320	352	34,1	59,46	54,79	4,68	136,1	237,55	298,5	520,92
336 051 03	Körsborn	280	320	352	26,2	71,52	68,86	2,66	124,2	339,28	198,9	543,46
336 052 03	Konken	280	320	360	264,2	346,68	132,08	214,60	440,3	577,86	446,9	586,55
336 055 03	Kusel, St.	280	320	360	2 116,2	422,22	113,76	308,47	3 331,2	664,64	3 679,7	734,18
336 070 03	Oberalben	280	320	352	20,3	75,65	59,26	16,38	80,5	299,09	145,7	541,78
336 077 03	Pfeffelbach	255	290	352	117,6	117,34	67,91	49,43	355,6	354,87	577,8	576,60
336 084 03	Reichweiler	280	320	352	85,0	154,74	82,27	72,47	217,2	395,60	324,3	590,78
336 088 03	Ruthweiler	280	320	352	32,4	62,72	59,48	3,24	134,4	260,48	274,7	532,28
336 091 03	Schellweiler	280	320	350	67,9	125,93	62,05	63,88	211,2	391,91	313,8	582,13
336 094 03	Selchenbach	280	320	352	27,1	73,11	69,26	3,86	123,3	332,32	210,9	568,55
336 097 03	Thallichtenberg	280	320	350	134,6	224,35	67,52	156,83	261,1	435,23	396,4	660,61
336 098 03	Theisbergstegen	280	320	352	114,8	160,30	68,91	91,38	310,1	433,16	398,8	557,01
336 000 04	VG Lauterecken	280	320	350	2 158,8	187,33	74,88	112,46	4 777,4	414,56	6 978,7	605,58
336 001 04	Adenbach	280	320	360	11,0	60,60	57,13	3,48	44,5	244,66	100,3	550,82
336 012 04	Buborn	280	320	350	29,3	178,90	37,29	141,60	49,7	303,01	105,2	641,55
336 013 04	Cronenberg	280	320	350	10,5	64,24	59,55	4,69	55,4	337,51	94,2	574,60
336 014 04	Deimberg	280	320	352	4,7	45,79	42,62	3,17	27,8	269,81	57,7	560,39
336 029 04	Ginsweiler	280	320	352	21,2	60,69	58,81	1,89	99,6	285,42	178,7	512,11
336 030 04	Glanbrücken	280	320	352	41,2	81,34	66,71	14,63	162,0	320,06	271,9	537,40
336 033 04	Grumbach	280	320	350	51,0	99,33	68,16	31,17	184,3	359,31	278,0	541,93
336 035 04	Hausweiler	280	320	352	3,0	57,77	49,67	8,10	23,0	441,62	38,3	737,13
336 038 04	Heinzenhausen	280	320	350	17,6	56,70	54,55	2,15	74,4	239,87	150,9	486,70
336 040 04	Herren-Sulzbach	280	320	352	11,0	59,58	55,17	4,41	49,2	266,06	98,9	534,34
336 043 04	Hohenöllen	280	320	352	34,4	90,20	58,18	32,02	138,5	363,51	214,8	563,90
336 044 04	Homburg	280	320	350	13,2	60,43	51,26	9,17	63,4	289,56	121,4	554,41
336 045 04	Hoppstädten	280	320	350	21,9	67,13	62,04	5,10	87,9	269,67	187,1	574,07
336 049 04	Kappeln	280	320	352	15,4	96,77	82,19	14,57	71,3	448,70	118,0	741,91
336 050 04	Kirrweiler	280	320	352	12,4	70,18	60,25	9,93	54,9	310,38	105,3	594,92
336 057 04	Langweiler	280	320	350	24,4	92,08	59,90	32,18	93,2	351,51	156,2	589,62
336 058 04	Lauterecken, St.	280	320	350	1 113,8	507,18	124,75	382,43	1 546,4	704,18	1 756,8	799,99
336 060 04	Lohnweiler	280	320	350	40,4	88,11	60,65	27,46	144,4	315,19	255,9	558,75
336 061 04	Medard	280	320	350	121,2	233,54	80,26	153,28	232,3	447,66	306,9	591,29
336 062 04	Merzweiler	269	317	352	28,3	138,91	46,76	92,15	79,9	391,46	93,8	459,94
336 065 04	Nerzweiler	280	320	350	16,5	136,03	71,27	64,76	41,9	346,64	72,7	601,13
336 074 04	Odenbach	280	320	352	91,0	98,46	59,26	39,21	294,2	318,42	511,5	553,54
336 075 04	Offenbach-Hundheim	280	320	350	208,3	167,55	68,69	98,86	515,1	414,42	685,0	551,12
336 095 04	Sankt Julian	280	320	350	132,8	105,71	65,57	40,14	437,5	348,34	698,3	556,01
336 100 04	Unterjeckenbach	280	320	350	11,3	123,26	49,23	74,03	31,3	339,87	57,2	621,60
336 104 04	Wiesweiler	280	320	350	73,1	160,35	69,01	91,34	175,3	384,41	263,5	577,89
336 000 05	VG Schönenberg-Kübelberg	280	320	352	1 807,3	141,11	69,69	71,42	5 091,5	397,53	7 552,5	589,67
336 004 05	Altenkirchen	280	320	352	233,3	169,52	63,09	106,43	594,0	431,70	859,6	624,67
336 011 05	Brücken (Pfalz)	280	320	352	257,8	112,48	72,32	40,16	883,0	385,26	1 298,7	566,61
336 016 05	Dittweiler	280	320	353	118,1	123,45	57,17	66,29	401,0	419,06	526,6	550,26
336 027 05	Frohnhofen	280	320	352	46,6	79,78	58,42	21,36	187,5	321,02	316,6	542,19
336 032 05	Gries	280	320	352	82,9	82,52	69,94	12,58	325,1	323,78	561,8	559,61
336 076 05	Ohmbach	280	320	356	106,5	126,34	57,05	69,29	312,2	370,35	512,7	608,15
336 092 05	Schönenberg-Kübelberg	280	320	352	962,1	167,27	75,26	92,01	2 388,7	415,28	3 476,6	604,41
336 000 06	VG Waldmohr	280	320	361	3 497,2	420,34	90,41	329,93	5 671,9	681,72	6 332,4	761,11
336 010 06	Breitenbach	280	320	379	240,1	118,35	64,26	54,09	758,9	374,05	1 147,9	565,73
336 017 06	Dunzweiler	280	320	379	96,9	98,79	55,80	42,98	370,8	377,97	524,9	535,07
336 102 06	Waldmohr	280	320	360	3 160,2	595,13	106,79	488,35	4 542,2	855,40	4 659,6	877,52
336 000 07	VG Wolfstein	279	317	352	1 325,9	151,58	82,72	68,86	3 824,0	437,17	5 778,5	660,63
336 005 07	Aschbach	280	320	352	32,5	91,48	53,26	38,22	123,2	347,12	203,9	574,49
336 019 07	Einöllen	280	320	352	51,6	110,25	66,59	43,66	167,4	357,76	250,2	534,68
336 023 07	Eßweiler	280	320	352	64,4	144,29	77,59	66,71	186,9	419,02	258,1	578,66
336 036 07	Hefersweiler	280	320	352	54,7	106,04	71,80	34,24	206,3	399,73	274,4	531,73
336 042 07	Hinzweiler	280	320	352	46,6	111,06	57,99	53,08	140,2	333,80	229,0	545,33

30 Steuereinnahmen, Realsteuerhebesätze, Realsteueraufbringungskraft und Steuereinnahmekraft der Gemeinden 2007

Gem.-Schl.-Nr.	Landkreis Verbandsgemeinde Gemeinde	Bevölkerung am 30.06.2007	Steuereinnahmen insgesamt (netto)		Einnahmen aus der / dem					
					Grundsteuer		Gewerbsteuer		Gemeindeanteil an der	
					A	B	Auf- kommen (brutto)	Ein- nahmen (netto) <sup>1)</sup>	Ein- kommen- steuer	Umsatz- steuer
					1 000 EUR					
		Anzahl	1 000 EUR	EUR je Einw.						

noch: LK Kusel

336 048 07	Jettenbach	862	410,6	476,39	5,5	63,2	87,1	69,0	249,5	20,9
336 053 07	Kreimbach-Kaulbach	897	356,5	397,42	2,8	44,1	89,5	70,7	220,7	15,8
336 069 07	Nußbach	619	219,5	354,62	5,5	36,1	13,6	10,8	163,9	1,5
336 072 07	Oberweiler im Tal	166	65,2	392,54	1,5	10,0	1,4	1,1	51,4	0,2
336 073 07	Oberweiler-Tiefenbach	309	215,0	695,64	2,1	72,8	9,0	7,2	80,3	51,3
336 085 07	Reipoltskirchen	397	84,9	213,75	4,0	21,1	- 21,4	- 16,9	75,1	0,8
336 086 07	Relsberg	202	63,6	314,97	2,1	10,5	9,2	7,3	42,0	1,1
336 087 07	Rothselberg	722	285,5	395,39	7,1	44,2	42,8	33,9	194,3	4,4
336 090 07	Rutsweiler an der Lauter	387	112,5	290,67	1,2	23,9	6,3	5,0	79,6	1,4
336 105 07	Wolfstein, St.	1 981	1 151,4	581,20	4,6	180,7	241,5	191,3	497,9	271,2
<b>337 000 00 LK Südliche Weinstraße</b>		<b>110 038</b>	<b>69 034,3</b>	<b>627,37</b>	<b>1 193,7</b>	<b>9 930,0</b>	<b>28 279,4</b>	<b>22 443,5</b>	<b>32 767,4</b>	<b>2 280,9</b>
337 000 01	VG Annweiler am Trifels	17 237	10 088,8	585,30	33,2	1 509,3	4 412,8	3 499,5	4 550,9	445,0
337 001 01	Albersweiler	1 978	901,7	455,88	8,8	162,5	252,6	201,4	493,6	28,0
337 017 01	Dernbach	475	174,6	367,62	0,7	34,9	32,7	25,9	109,6	1,6
337 024 01	Eußerthal	924	308,0	333,31	5,8	64,4	15,6	12,4	219,5	3,9
337 033 01	Gossersweiler-Stein	1 476	556,1	376,77	1,6	114,0	74,9	59,7	366,1	11,0
337 054 01	Münchweiler am Klingbach	220	78,3	355,74	0,2	15,7	8,9	7,1	53,0	1,0
337 064 01	Ramberg	1 020	467,4	458,21	0,8	87,8	112,0	88,8	252,2	34,2
337 067 01	Rinnthal	693	301,1	434,47	0,8	55,6	24,1	19,1	184,5	39,6
337 074 01	Silz	813	308,1	378,91	1,8	59,6	32,5	26,3	210,9	6,8
337 078 01	Völkersweiler	642	205,6	320,25	1,3	39,5	21,9	17,4	144,1	1,9
337 080 01	Waldhambach	360	191,9	532,96	0,4	31,3	21,4	16,8	104,5	37,8
337 081 01	Waldrohrbach	427	153,2	358,84	1,9	27,0	31,2	24,8	97,6	0,8
337 083 01	Wernersberg	1 162	364,3	313,51	1,0	78,0	22,1	17,5	257,2	8,0
337 501 01	Annweiler am Trifels, St.	7 047	6 078,6	862,58	8,1	738,8	3 762,9	2 982,5	2 058,1	270,3
337 000 02	VG Bad Bergzabern	24 347	12 367,4	507,96	221,3	2 134,0	3 344,2	2 659,7	6 873,1	347,4
337 005 02	Bad Bergzabern, St.	7 773	4 506,1	579,71	8,4	850,3	1 746,6	1 384,4	1 960,0	231,8
337 006 02	Barbelroth	597	275,6	461,65	8,1	45,7	13,5	10,9	205,4	4,1
337 008 02	Birkenhördt	698	267,2	382,86	1,5	49,5	19,6	15,6	195,4	3,7
337 013 02	Böllenborn	264	153,2	580,24	1,3	21,9	6,4	5,2	114,7	3,9
337 018 02	Dierbach	562	263,0	467,97	16,4	31,5	41,0	33,5	178,5	1,5
337 019 02	Dörrenbach	949	373,7	393,82	11,1	73,9	22,2	17,9	260,0	6,5
337 029 02	Gleiszellen-Gleichorbach	790	513,3	649,74	9,0	81,1	157,4	125,0	289,2	4,9
337 037 02	Hergersweiler	239	94,3	394,61	4,7	18,1	5,1	4,1	66,8	0,2
337 045 02	Kapellen-Drusweiler	953	473,7	497,03	20,8	88,8	127,6	101,4	253,6	6,9
337 046 02	Kapsweyer	1 048	448,1	427,55	7,4	62,5	12,5	10,0	363,1	2,3
337 049 02	Klingenmünster	2 411	974,4	404,14	14,8	170,7	184,7	146,4	620,0	17,1
337 055 02	Niederhorbach	507	222,9	439,71	14,5	32,6	36,8	29,2	144,4	1,3
337 056 02	Niederotterbach	332	115,7	348,51	7,7	18,4	10,6	8,4	80,0	0,8
337 058 02	Oberhausen	417	239,3	573,87	13,7	34,4	63,4	50,9	138,1	1,1
337 059 02	Oberotterbach	1 226	586,6	478,46	18,2	87,7	126,7	100,7	362,8	12,6
337 060 02	Oberschlettenbach	133	63,1	474,26	0,7	10,6	0,9	0,7	48,8	0,5
337 062 02	Pleisweiler-Oberhofen	819	457,4	558,46	11,1	86,8	145,8	117,0	236,0	4,0
337 071 02	Schweigen-Rechtenbach	1 490	621,6	417,19	20,3	128,4	93,7	75,6	381,9	13,0
337 072 02	Schweighofen	565	267,9	474,09	17,6	42,2	45,3	36,0	162,3	7,6
337 076 02	Steinfeld	1 931	1 179,7	610,91	11,4	155,6	408,5	326,8	655,7	20,8
337 079 02	Vorderweidenthal	643	270,7	420,92	2,7	43,4	76,0	60,2	156,4	2,7
337 000 03	VG Edenkoben	19 722	13 727,6	696,06	301,1	1 708,5	6 313,8	5 049,9	6 069,9	501,0
337 002 03	Altdorf	727	426,8	587,02	20,2	55,0	96,7	76,7	262,7	6,9
337 011 03	Böbingen	671	300,8	448,35	17,6	46,8	15,8	12,6	216,6	3,6
337 015 03	Burrweiler	844	475,2	563,02	11,6	70,9	80,5	63,8	312,0	5,3
337 020 03	Edenkoben, St.	6 716	6 686,9	995,67	36,2	691,9	4 581,2	3 676,8	1 887,5	365,6
337 021 03	Edesheim	2 308	1 643,0	711,86	47,5	181,0	822,3	651,7	721,5	34,8
337 025 03	Flemlingen	400	168,1	420,20	12,9	26,8	13,9	10,9	113,6	1,8
337 027 03	Freimersheim (Pfalz)	969	370,9	382,74	16,4	64,7	33,0	26,1	250,4	8,1
337 028 03	Gleisweiler	570	294,4	516,55	7,2	59,7	19,0	15,1	204,8	4,9
337 032 03	Gommersheim	1 427	678,3	475,32	13,9	104,4	155,3	123,0	407,9	22,2
337 035 03	Großfischlingen	644	293,4	455,61	13,4	42,6	48,1	38,1	194,5	2,2



## 30 Steuereinnahmen, Realsteuerhebesätze, Realsteueraufbringungskraft und Steuereinnahmekraft der Gemeinden 2007

Gem.- Schl.- Nr.	Landkreis Verbandsgemeinde Gemeinde	Realsteuer- hebesätze			Realsteueraufbringungskraft				Steuer- einnahmekraft der Gemeinden <sup>2)</sup>		Steuer- einnahmekraft der Gemeinden <sup>2)</sup> zuzüglich Schlüssel- zuweisung <sup>3)</sup>	
		Grund- steuer		Ge- wer- be- steuer	insgesamt		Grund- steuer	Ge- wer- be- steuer	1 000 EUR	EUR je Einw.	1 000 EUR	EUR je Einw.
		A	B		1 000 EUR	EUR je Einw.						
		%			1 000 EUR	EUR je Einw.	EUR je Einw.	EUR je Einw.	1 000 EUR	EUR je Einw.	1 000 EUR	EUR je Einw.
<b>noch: LK Kusel</b>												
336 048 07	Jettenbach	280	310	352	165,0	191,44	86,35	105,08	417,3	484,15	504,4	585,19
336 053 07	Kreimbach-Kaulbach	270	300	350	146,2	162,98	58,69	104,29	364,0	405,81	432,7	482,35
336 069 07	Nußbach	280	320	352	57,8	93,38	70,53	22,85	220,4	356,00	352,7	569,82
336 072 07	Oberweiler im Tal	280	320	352	13,5	81,46	72,61	8,84	64,8	390,58	95,5	575,40
336 073 07	Oberweiler-Tiefenbach	280	320	350	88,5	286,39	255,79	30,61	218,2	706,13	338,0	1 093,84
336 085 07	Reipoltskirchen	280	320	352	4,2	10,48	66,41	- 55,93	84,5	212,83	169,3	426,50
336 086 07	Relsberg	280	320	352	22,8	112,98	65,74	47,24	64,1	317,18	110,6	547,66
336 087 07	Rothselberg	280	320	352	98,4	136,27	74,69	61,58	288,2	399,18	421,5	583,73
336 090 07	Rutsweiler an der Lauter	280	320	352	33,0	85,26	68,39	16,87	112,7	291,22	200,2	517,42
336 105 07	Wolfstein, St.	280	320	352	446,7	225,50	98,75	126,75	1 165,7	588,46	1 937,9	978,22
337 000 00	<b>LK Südliche Weinstraße</b>	276	320	354	40 976,1	372,38	106,52	265,86	70 188,6	637,86	76 922,2	699,05
337 000 01	VG Annweiler am Trifels	277	319	353	6 209,8	360,26	94,62	265,64	10 292,4	597,11	12 162,6	705,61
337 001 01	Albersweiler	280	330	360	432,2	218,52	88,69	129,83	902,7	456,34	1 044,3	527,97
337 017 01	Dernbach	280	320	352	71,6	150,81	79,19	71,62	176,0	370,63	267,0	562,05
337 024 01	Eußerthal	280	320	352	90,2	97,63	80,08	17,55	310,4	335,92	512,0	554,13
337 033 01	Gossersweiler-Stein	260	305	360	204,2	138,34	86,77	51,57	566,1	383,57	815,6	552,60
337 054 01	Münchweiler am Klingbach	269	317	360	25,9	117,94	76,98	40,96	78,2	355,55	121,9	554,30
337 064 01	Ramberg	280	320	352	210,1	205,96	91,75	114,21	473,3	463,99	646,9	634,17
337 067 01	Rinnthal	269	317	352	85,1	122,84	86,71	36,13	304,3	439,04	378,4	545,98
337 074 01	Silz	269	317	380	96,8	119,06	80,54	38,53	308,2	379,09	431,5	530,75
337 078 01	Völkersweiler	269	317	352	66,3	103,25	67,78	35,47	207,8	323,62	365,6	569,54
337 080 01	Waldhambach	269	317	340	56,8	157,85	93,73	64,12	194,5	540,35	212,9	591,27
337 081 01	Waldrohrbach	280	320	352	62,9	147,32	71,29	76,04	154,8	362,56	230,5	539,91
337 083 01	Wernersberg	280	320	352	106,4	91,54	71,77	19,77	366,9	315,76	641,5	552,09
337 501 01	Annweiler am Trifels, St.	280	320	352	4 701,2	667,12	111,92	555,21	6 249,2	886,79	6 494,4	921,58
337 000 02	VG Bad Bergzabern	269	319	357	5 925,0	243,36	102,42	140,94	12 461,0	511,81	14 574,0	598,60
337 005 02	Bad Bergzabern, St.	280	320	352	2 722,8	350,28	116,65	233,64	4 552,3	585,66	4 909,2	631,57
337 006 02	Barbelroth	269	317	379	70,3	117,82	96,04	21,78	277,2	464,38	304,2	509,62
337 008 02	Birkenhördt	269	317	360	74,3	106,38	77,89	28,48	269,4	385,92	383,4	549,21
337 013 02	Böllernborn	269	317	378	30,9	117,03	93,61	23,42	148,2	561,35	148,2	561,35
337 018 02	Dierbach	269	317	400	88,5	157,52	90,74	66,78	261,0	464,46	334,2	594,73
337 019 02	Dörrenbach	269	317	375	112,2	118,21	95,40	22,81	374,4	394,48	526,9	555,22
337 029 02	Gleiszellen-Gleishorbach	269	317	355	258,2	326,84	121,48	205,35	520,0	658,18	582,6	737,44
337 037 02	Hergersweiler	269	317	380	29,1	121,95	101,42	20,54	95,2	398,31	124,3	519,98
337 045 02	Kapellen-Drusweiler	280	330	355	243,7	255,68	117,59	138,08	477,9	501,51	595,2	624,52
337 046 02	Kapsweyer	270	320	355	86,8	82,78	70,44	12,34	449,6	429,00	575,5	549,11
337 049 02	Klingenmünster	269	317	352	389,6	161,59	81,96	79,63	988,4	409,97	1 267,9	525,87
337 055 02	Niederhorbach	269	317	355	88,1	173,77	98,99	74,78	226,3	446,30	290,7	573,34
337 056 02	Niederrotterbach	269	317	355	38,7	116,49	83,58	32,91	117,3	353,29	192,0	578,24
337 058 02	Oberhausen	269	317	370	113,9	273,03	122,64	150,39	240,6	576,99	315,1	755,62
337 059 02	Oberrotterbach	255	290	355	253,3	206,58	99,99	106,58	602,6	491,50	777,6	634,26
337 060 02	Oberschlettenbach	269	317	355	13,0	97,53	90,32	7,21	62,0	466,47	76,0	571,57
337 062 02	Pleisweiler-Oberhofen	269	317	370	248,5	303,47	127,36	176,11	459,8	561,39	493,1	602,09
337 071 02	Schweigen-Rechtenbach	269	330	378	243,7	163,55	102,67	60,87	620,5	416,44	795,5	533,90
337 072 02	Schweighofen	269	317	355	110,3	195,30	112,61	82,69	270,9	479,51	310,8	550,06
337 076 02	Steinfeld	269	330	365	581,1	300,92	88,79	212,12	1 175,9	608,94	1 214,2	628,78
337 079 02	Vorderweidenthal	269	317	352	128,2	199,34	76,44	122,90	271,5	422,27	357,6	556,10
337 000 03	VG Edenkoben	285	331	365	8 380,4	424,92	103,78	321,15	13 687,4	694,02	14 577,5	739,15
337 002 03	Altdorf	290	330	352	176,7	243,12	104,77	138,35	426,2	586,28	450,6	619,76
337 011 03	Böbingen	290	330	352	81,8	121,89	97,34	24,55	298,8	445,29	332,8	495,97
337 015 03	Burrweiler	290	330	352	167,8	198,80	99,58	99,22	468,4	455,01	473,5	561,05
337 020 03	Edenkoben, St.	300	340	370	5 253,9	782,29	107,53	674,76	6 602,6	983,12	6 865,0	1 022,19
337 021 03	Edesheim	269	317	352	1 098,3	475,88	105,41	370,46	1 684,1	729,68	1 684,1	729,68
337 025 03	Flemlingen	260	290	340	60,4	150,96	113,50	37,46	172,9	432,18	227,6	568,96
337 027 03	Freimersheim (Pfalz)	290	330	352	116,7	120,48	85,05	35,43	368,4	380,16	549,6	567,16
337 028 03	Gleisweiler	290	330	352	88,0	154,41	119,68	34,74	293,8	515,36	306,9	538,49
337 032 03	Gommersheim	290	330	352	282,1	197,68	84,55	113,13	680,0	476,53	773,0	541,67
337 035 03	Großfischlingen	290	330	352	106,7	165,70	88,11	77,58	293,5	455,69	391,2	607,49

30 Steuereinnahmen, Realsteuerhebesätze, Realsteueraufbringungskraft und Steuereinnahmekraft der Gemeinden 2007

Gem.-Schl.-Nr.	Landkreis Verbandsgemeinde Gemeinde	Bevölkerung am 30.06.2007	Steuereinnahmen insgesamt (netto)		Einnahmen aus der / dem					
					Grundsteuer		Gewerbsteuer		Gemeindeanteil an der	
					A	B	Auf- kommen (brutto)	Ein- nahmen (netto) <sup>1)</sup>	Ein- kommen- steuer	Umsatz- steuer
		Anzahl	1 000 EUR	EUR je Einw.	1 000 EUR					
<b>noch: LK Südliche Weinstraße</b>										
337 036 03	Hainfeld	754	403,1	534,55	21,3	61,2	51,7	41,0	268,5	8,6
337 048 03	Kleinfischlingen	286	154,5	540,03	11,4	16,6	20,3	16,1	107,1	1,6
337 066 03	Rhodt unter Rietburg	1 127	617,4	547,79	20,0	106,2	142,5	113,0	351,8	18,5
337 069 03	Roschbach	802	387,4	483,07	11,9	56,7	54,0	42,8	267,6	5,0
337 077 03	Veningen	965	521,9	540,84	29,7	73,3	135,3	107,3	297,8	8,9
337 084 03	Weyher in der Pfalz	512	305,7	597,07	9,9	50,7	44,0	34,9	205,5	2,9
337 000 04	VG Herxheim	14 705	10 756,6	731,50	98,5	1 330,0	5 386,7	4 195,0	4 853,6	240,9
337 038 04	Herxheim bei Landau/Pfalz	10 433	8 226,3	788,48	54,6	974,3	4 622,3	3 599,6	3 374,8	196,9
337 039 04	Herxheimweyher	479	250,4	522,84	7,4	39,4	27,1	21,1	179,4	1,2
337 044 04	Insheim	2 171	1 006,4	463,58	14,5	131,7	99,1	77,2	762,7	14,8
337 068 04	Rohrbach	1 622	1 273,5	785,14	22,0	184,7	638,2	497,1	536,8	28,0
337 000 05	VG Landau-Land	14 006	7 096,0	506,64	292,8	1 083,0	1 553,4	1 229,0	4 287,6	163,2
337 007 05	Billigheim-Ingenheim	3 896	2 218,5	569,43	65,4	317,1	693,3	549,5	1 211,8	61,6
337 009 05	Birkweiler	706	344,5	488,03	12,0	52,4	42,2	33,4	237,5	7,7
337 012 05	Böchingen	786	508,2	646,58	11,8	79,6	202,1	158,7	226,5	28,9
337 022 05	Eschbach	703	308,5	438,82	14,7	47,2	50,3	39,9	201,9	3,2
337 026 05	Frankweiler	921	406,5	441,39	11,8	58,5	35,3	27,5	299,7	7,8
337 031 05	Göcklingen	941	377,5	401,14	26,4	49,3	33,4	26,3	265,9	8,2
337 040 05	Heuchelheim-Klingen	908	387,9	427,15	40,7	64,8	44,3	35,2	238,5	6,6
337 042 05	Ilbesheim bei Landau i. d. Pf.	1 257	638,9	508,29	32,0	107,1	150,3	119,1	368,5	8,6
337 043 05	Impflingen	830	375,9	452,87	22,8	53,9	25,3	20,9	274,2	2,1
337 050 05	Knöringen	470	185,3	394,28	7,0	28,5	21,5	16,8	129,3	2,4
337 051 05	Leinsweiler	396	261,3	659,74	10,7	58,7	27,5	21,9	164,9	3,8
337 065 05	Ranschbach	652	276,4	423,96	12,2	38,7	41,6	33,0	185,2	5,5
337 073 05	Sieboldingen	1 016	527,2	518,89	10,1	86,8	130,2	103,2	311,5	12,4
337 082 05	Walsheim	524	279,4	533,20	15,4	40,5	56,1	44,5	172,3	4,2
337 000 06	VG Maikammer	8 020	6 303,8	786,01	132,3	705,1	3 499,0	2 796,8	2 471,1	171,8
337 047 06	Kirrweiler (Pfalz)	2 085	1 959,3	939,70	58,9	192,1	1 326,5	1 059,0	595,9	48,1
337 052 06	Maikammer	4 064	3 265,7	803,56	46,2	333,5	1 845,6	1 476,5	1 305,6	91,7
337 070 06	Sankt Martin	1 871	1 078,8	576,61	27,3	179,6	326,8	261,4	569,6	32,0
337 000 07	VG Offenbach an der Queich	12 001	8 694,0	724,44	114,5	1 460,1	3 769,5	3 013,5	3 661,1	411,7
337 014 07	Bornheim	1 270	2 042,6	1 608,33	9,3	331,3	1 184,8	947,2	487,7	264,1
337 023 07	Essingen	2 055	1 104,7	537,57	38,9	171,3	329,3	263,3	612,5	11,2
337 041 07	Hochstadt (Pfalz)	2 483	1 217,9	490,49	40,4	180,0	262,0	209,5	753,0	26,1
337 061 07	Offenbach an der Queich	6 193	4 328,9	698,99	25,9	777,5	1 993,4	1 593,6	1 807,8	110,3
338 000 00	<b>LK Rhein-Pfalz-Kreis</b>	149 186	96 825,2	649,02	560,1	15 751,0	28 912,0	22 814,4	54 581,6	2 597,5
338 001 00	Altrip	7 841	4 589,1	585,27	4,0	884,9	668,6	530,0	3 078,3	59,8
338 004 00	Bobenheim-Roxheim	9 961	6 543,5	656,92	35,1	886,5	2 383,2	1 856,0	3 479,1	254,2
338 005 00	Böhl-Iggelheim	10 574	5 892,8	557,29	38,9	1 099,8	1 004,7	795,2	3 789,3	120,9
338 016 00	Lamsbheim	6 240	3 450,7	553,00	26,3	540,2	899,9	712,2	2 073,0	74,8
338 017 00	Limburgerhof	10 873	9 415,9	865,99	10,7	1 472,2	3 807,6	3 017,9	4 532,7	349,0
338 019 00	Mutterstadt	12 529	8 479,1	676,76	42,9	1 593,1	1 945,4	1 539,6	4 986,6	271,1
338 020 00	Neuhofen	7 223	4 558,5	631,11	25,7	753,2	1 023,9	804,1	2 844,5	111,7
338 023 00	Römerberg	9 214	5 554,4	602,82	36,1	909,1	1 458,8	1 154,5	3 333,2	88,2
338 025 00	Schifferstadt, St.	19 405	13 123,0	676,27	47,0	2 208,4	5 137,7	4 095,8	6 243,6	432,6
338 000 01	VG Dannstadt-Schauernheim	13 085	8 299,8	634,30	90,7	1 479,5	1 977,9	1 554,0	4 948,1	186,7
338 006 01	Dannstadt-Schauernheim	7 088	5 028,8	709,48	44,9	881,1	1 432,0	1 124,5	2 818,8	137,1
338 014 01	Hochdorf-Assenheim	3 141	1 815,6	578,02	28,3	323,2	428,4	336,4	1 086,9	30,7
338 022 01	Rödersheim-Gronau	2 856	1 455,4	509,60	17,6	275,2	117,6	93,1	1 042,4	18,9
338 000 02	VG Dudenhofen	11 332	7 461,1	658,41	26,7	1 020,1	2 869,8	2 238,9	4 003,2	152,3
338 007 02	Dudenhofen	5 799	3 189,1	549,95	10,6	522,2	443,9	345,7	2 204,0	96,8
338 010 02	Hanhofen	2 431	1 165,6	479,47	7,5	217,2	305,1	241,5	681,9	12,7
338 011 02	Harthausen	3 102	3 106,4	1 001,40	8,6	280,6	2 120,8	1 651,6	1 117,3	42,8

30 Steuereinnahmen, Realsteuerhebesätze, Realsteueraufbringungskraft und Steuereinnahmekraft der Gemeinden 2007

Gem.-Schl.-Nr.	Landkreis Verbandsgemeinde Gemeinde	Realsteuerhebesätze			Realsteueraufbringungskraft				Steuereinnahmekraft der Gemeinden <sup>2)</sup>		Steuereinnahmekraft der Gemeinden <sup>2)</sup> zuzüglich Schlüsselzuweisung <sup>3)</sup>		
		Grundsteuer		Gewerbesteuer	insgesamt	Grundsteuer	Gewerbesteuer	1 000 EUR	EUR je Einw.	1 000 EUR	EUR je Einw.	1 000 EUR	EUR je Einw.
		A	B										
		%			1 000 EUR	EUR je Einw.	EUR je Einw.	EUR je Einw.	1 000 EUR	EUR je Einw.	1 000 EUR	EUR je Einw.	
<b>noch: LK Südliche Weinstraße</b>													
337 036 03	Hainfeld	290	330	352	137,3	182,13	110,85	71,28	403,7	535,39	427,7	567,23	
337 048 03	Kleinfischlingen	269	317	352	50,9	178,03	104,28	73,75	155,4	543,45	155,4	543,45	
337 066 03	Rhodt unter Rietburg	280	320	352	280,7	249,06	117,58	131,49	621,5	551,42	635,1	563,57	
337 069 03	Roschbach	269	317	352	129,1	161,02	91,03	69,99	390,5	486,91	457,5	570,42	
337 077 03	Veningen	300	337	352	242,4	251,23	105,39	145,84	521,1	540,00	521,1	540,00	
337 084 03	Weyher in der Pfalz	290	330	352	107,4	209,70	120,33	89,37	306,6	598,81	326,4	637,51	
337 000 04	VG Herxheim	269	317	330	7 496,8	509,81	103,53	406,28	11 399,6	775,22	11 842,6	805,34	
337 038 04	Herxheim bei Landau/Pfalz	269	317	330	6 223,2	596,49	105,11	491,38	8 772,2	840,82	9 007,6	863,37	
337 039 04	Herxheimweyher	269	317	330	79,9	166,91	104,15	62,76	254,5	531,38	294,5	614,91	
337 044 04	Insheim	270	317	330	265,6	122,34	71,73	50,61	1 021,2	470,37	1 188,8	547,57	
337 068 04	Rohrbach	269	317	330	928,0	572,14	135,73	436,42	1 351,7	833,32	1 351,7	833,32	
337 000 05	VG Landau-Land	270	309	350	3 120,7	222,81	106,69	116,12	7 247,1	517,43	8 185,1	584,40	
337 007 05	Billigheim-Ingenheim	269	317	352	1 128,2	289,59	104,55	185,03	2 257,9	579,54	2 404,1	617,08	
337 009 05	Birkweiler	280	320	352	111,4	157,82	95,74	62,08	347,9	492,74	400,0	566,55	
337 012 05	Böchingen	260	290	340	323,2	411,23	134,40	276,84	535,2	680,88	535,2	680,88	
337 022 05	Eschbach	280	320	352	117,1	166,57	92,19	74,38	311,9	443,60	368,3	523,96	
337 026 05	Frankweiler	220	240	330	136,8	148,50	105,96	42,54	436,4	473,88	509,0	552,61	
337 031 05	Göcklingen	255	290	340	123,0	130,68	92,42	38,26	389,8	414,27	536,1	569,73	
337 040 05	Heuchelheim-Klingen	280	320	352	155,9	171,75	120,96	50,78	391,8	431,51	511,4	563,24	
337 042 05	Ilbesheim bei Landau i. d. Pf.	280	320	352	302,0	240,23	115,90	124,33	647,9	515,47	669,3	532,45	
337 043 05	Impflingen	269	317	352	107,9	130,02	98,37	31,65	379,0	456,63	462,0	556,63	
337 050 05	Knöringen	255	290	340	64,2	136,50	87,36	49,14	191,3	407,07	256,5	545,84	
337 051 05	Leinsweiler	290	320	360	100,4	253,48	182,96	70,52	263,5	665,50	263,5	665,50	
337 065 05	Ranschbach	280	320	352	96,6	148,17	81,81	66,36	278,7	427,44	385,2	590,87	
337 073 05	Sieboldingen	280	320	352	237,3	233,54	100,33	133,21	534,1	525,74	590,7	581,37	
337 082 05	Walsheim	280	320	352	116,7	222,73	111,41	111,32	281,6	537,40	293,7	560,43	
337 000 06	VG Maikammer	280	322	364	4 394,4	547,93	109,09	438,85	6 335,3	789,93	6 490,3	809,26	
337 047 06	Kirrweiler (Pfalz)	280	322	362	1 602,7	768,68	125,43	643,25	1 979,1	949,22	1 979,1	949,22	
337 052 06	Maikammer	280	322	365	2 247,7	553,09	97,70	455,38	3 275,9	806,09	3 430,9	844,23	
337 070 06	Sankt Martin	280	322	365	544,0	290,75	115,59	175,15	1 080,2	577,34	1 080,2	577,34	
337 000 07	VG Offenbach an der Queich	280	320	364	5 449,1	454,05	138,22	315,83	8 765,8	730,42	9 090,2	757,45	
337 014 07	Bornheim	280	320	364	1 550,6	1 220,98	282,97	938,01	2 064,9	1 625,90	2 064,9	1 625,90	
337 023 07	Essingen	280	320	364	551,7	268,46	107,32	161,14	1 109,3	539,82	1 299,4	632,32	
337 041 07	Hochstadt (Pfalz)	280	320	364	494,7	199,25	93,14	106,11	1 221,3	491,87	1 221,3	491,87	
337 061 07	Offenbach an der Queich	280	320	364	2 852,0	460,52	136,87	323,65	4 370,3	705,68	4 504,6	727,37	
338 000 00	<b>LK Rhein-Pfalz-Kreis</b>	269	316	346	48 028,1	321,93	117,01	204,92	99 109,6	664,34	106 822,5	716,04	
338 001 00	Altrip	269	317	352	1 643,0	209,54	120,87	88,67	4 642,3	592,06	5 293,1	675,05	
338 004 00	Bobenheim-Roxheim	260	300	330	3 680,4	369,48	104,13	265,35	6 886,4	691,34	7 393,3	742,23	
338 005 00	Böhl-Iggelheim	270	320	350	2 253,3	213,10	113,74	99,36	5 953,9	563,07	6 880,6	650,71	
338 016 00	Lamsbheim	269	317	350	1 544,8	247,56	96,76	150,80	3 504,9	561,69	4 034,3	646,53	
338 017 00	Limburgerhof	270	325	352	5 501,4	505,97	141,86	364,11	9 593,5	882,32	9 827,1	903,81	
338 019 00	Mutterstadt	270	320	350	3 762,3	300,29	137,92	162,37	8 614,2	687,54	9 440,0	753,45	
338 020 00	Neuhofen	255	290	340	2 008,8	278,11	125,50	152,60	4 745,1	656,94	5 211,5	721,51	
338 023 00	Römerberg	270	320	350	2 523,8	273,91	108,35	165,56	5 641,0	612,22	6 442,6	699,22	
338 025 00	Schifferstadt, St.	280	330	360	7 533,1	388,20	119,03	269,17	13 167,4	678,56	14 810,9	763,25	
338 000 01	VG Dannstadt-Schauernheim	272	320	341	3 783,4	289,14	126,70	162,44	8 494,3	649,16	8 690,0	664,12	
338 006 01	Dannstadt-Schauernheim	270	320	340	2 519,5	355,46	137,99	217,47	5 168,0	729,12	5 318,0	750,29	
338 014 01	Hochdorf-Assenheim	270	320	340	832,4	265,01	118,20	146,81	1 858,0	591,55	1 858,0	591,55	
338 022 01	Rödersheim-Gronau	280	320	350	431,5	151,09	108,04	43,06	1 468,3	514,10	1 513,9	530,08	
338 000 02	VG Dudenhofen	265	296	332	4 357,4	384,52	105,35	279,17	7 882,0	695,55	8 194,2	723,11	
338 007 02	Dudenhofen	260	290	330	1 112,7	191,87	106,97	84,90	3 315,3	571,70	3 444,2	593,93	
338 010 02	Hanhofen	280	320	350	556,2	228,78	97,52	131,26	1 187,1	488,31	1 369,9	563,52	
338 011 02	Harthausen	260	290	330	2 688,6	866,73	108,47	758,27	3 379,6	1 089,49	3 380,1	1 089,66	

30 Steuereinnahmen, Realsteuerhebesätze, Realsteueraufbringungskraft und Steuereinnahmekraft der Gemeinden 2007

Gem.-Schl.-Nr.	Landkreis Verbandsgemeinde Gemeinde	Bevölkerung am 30.06.2007	Steuereinnahmen insgesamt (netto)		Einnahmen aus der / dem					
					Grundsteuer		Gewerbsteuer		Gemeindeanteil an der	
					A	B	Auf- kommen (brutto)	Ein- nahmen (netto) <sup>1)</sup>	Ein- kommen- steuer	Umsatz- steuer
					1 000 EUR					
		Anzahl	1 000 EUR	EUR je Einw.						
<b>noch: LK Rhein-Pfalz-Kreis</b>										
338 000 03	VG Heßheim	9 634	5 687,3	590,33	99,1	780,4	1 630,8	1 292,9	3 280,1	197,7
338 002 03	Beindersheim	3 009	1 707,7	567,53	11,7	272,8	408,0	323,4	1 063,8	29,6
338 009 03	Großniedesheim	1 379	564,2	409,12	48,5	70,5	64,1	51,1	383,5	4,1
338 012 03	Heßheim	3 039	2 283,3	751,33	11,3	267,5	1 042,5	826,3	1 012,8	152,4
338 013 03	Heuchelheim bei Frankenthal	1 263	718,8	569,08	16,2	100,4	104,2	82,6	502,9	9,8
338 015 03	Kleinniedesheim	944	413,3	437,82	11,4	69,2	12,0	9,5	317,1	1,8
338 000 04	VG Maxdorf	12 629	8 710,3	689,71	42,0	1 297,6	3 043,8	2 384,4	4 740,8	213,0
338 003 04	Birkenheide	3 207	1 790,9	558,43	1,8	295,6	314,6	249,0	1 216,3	17,1
338 008 04	Fußgönheim	2 449	1 875,3	765,75	19,6	281,2	723,2	573,2	929,8	65,3
338 018 04	Maxdorf	6 973	5 044,1	723,38	20,7	720,9	2 006,0	1 562,3	2 594,7	130,6
338 000 05	VG Waldsee	8 646	5 059,6	585,19	35,0	826,0	1 059,9	838,8	3 249,3	85,5
338 021 05	Otterstadt	3 350	1 877,8	560,54	16,7	329,3	348,8	276,0	1 210,4	35,9
338 026 05	Waldsee	5 296	3 181,8	600,79	18,3	496,7	711,1	562,8	2 038,8	49,6
339 000 00	<b>LK Mainz-Bingen</b>	201 179	256 707,4	1 276,01	1 449,9	17 135,5	197 575,2	155 001,2	76 074,4	6 107,9
339 005 00	Bingen am Rhein, gr. kr. St.	24 603	23 364,9	949,68	84,9	3 146,6	12 905,7	10 490,0	8 107,4	1 352,9
339 009 00	Budenheim	8 531	7 675,6	899,73	4,2	845,4	3 606,5	2 913,7	3 391,1	476,7
339 030 00	Ingelheim a. Rh., gr. kr. St.	24 409	138 679,4	5 681,49	42,7	1 454,8	159 530,9	124 453,3	10 198,1	2 269,7
339 000 01	VG Rhein-Nahe	15 192	7 262,2	478,03	95,5	1 070,8	1 200,3	950,4	4 965,7	99,2
339 003 01	Bacharach, St.	2 050	944,5	460,72	18,0	164,0	180,2	142,5	589,1	20,1
339 007 01	Breitscheid	154	62,0	402,45	4,0	10,2	- 1,7	- 1,3	48,8	0,0
339 036 01	Manubach	357	149,2	418,00	4,4	17,1	11,6	9,2	104,0	0,2
339 038 01	Münster-Sarmsheim	2 845	1 426,5	501,40	12,3	194,0	239,9	190,1	993,1	24,2
339 040 01	Niederheimbach	785	293,6	373,98	5,4	49,1	36,4	28,8	203,7	3,4
339 044 01	Oberdiebach	886	465,4	525,28	7,6	61,9	151,5	119,8	267,0	6,5
339 045 01	Oberheimbach	661	220,1	333,02	10,2	36,7	17,1	13,5	156,8	0,7
339 058 01	Trechtingshausen	1 019	555,6	545,21	1,2	69,2	102,9	81,7	385,5	14,0
339 062 01	Waldalgesheim	3 814	1 779,0	466,43	22,2	265,7	286,2	226,4	1 227,5	17,7
339 063 01	Weiler bei Bingen	2 621	1 366,4	521,33	10,2	202,9	176,3	139,7	990,2	12,3
339 000 02	VG Bodenheim	18 368	13 263,2	722,08	109,8	1 525,8	3 867,3	3 054,7	8 119,5	414,3
339 006 02	Bodenheim	7 114	6 631,3	932,14	50,8	691,7	3 165,7	2 504,9	3 048,7	320,7
339 020 02	Gau-Bischofsheim	1 958	1 311,4	669,75	7,7	148,6	162,7	126,7	1 015,8	7,3
339 026 02	Harxheim	2 092	1 235,4	590,52	9,3	154,9	153,3	120,4	933,5	14,2
339 034 02	Lörzweiler	2 148	1 156,7	538,48	19,9	138,8	166,2	130,5	848,8	13,0
339 039 02	Nackenheim	5 056	2 928,5	579,22	22,1	391,8	219,4	172,2	2 272,7	59,1
339 000 03	VG Gau-Algesheim	15 952	9 475,2	593,98	189,3	1 204,9	2 137,1	1 704,2	6 153,1	171,2
339 001 03	Appenheim	1 421	718,9	505,89	17,9	79,9	84,8	66,1	546,9	3,8
339 008 03	Bubenheim	867	436,1	502,99	18,9	47,7	34,8	27,6	333,1	6,8
339 016 03	Engelstadt	695	505,2	726,97	20,2	49,5	212,1	170,2	258,8	3,4
339 019 03	Gau-Algesheim, St.	6 365	3 839,0	603,14	36,4	545,3	828,3	660,4	2 511,7	67,8
339 041 03	Nieder-Hilbersheim	636	311,0	488,96	11,9	35,9	44,0	35,1	221,7	3,0
339 046 03	Ober-Hilbersheim	1 036	536,0	517,39	25,4	62,6	61,6	49,1	388,7	4,9
339 048 03	Ockenheim	2 411	1 216,3	504,49	30,2	167,7	190,0	152,5	845,6	13,5
339 051 03	Schwabenheim an der Selz	2 521	1 912,7	758,72	28,4	216,3	681,4	543,3	1 046,7	67,9
339 000 04	VG Guntersblum	9 520	4 541,5	477,05	221,9	633,1	519,5	405,2	3 180,1	73,7
339 013 04	Dolgesheim	970	466,3	480,76	21,6	66,9	37,5	29,2	342,3	2,2
339 015 04	Eimsheim	589	269,8	458,01	15,9	35,7	21,3	16,6	197,7	1,7
339 024 04	Guntersblum	3 774	1 835,6	486,38	59,2	282,0	204,6	159,3	1 289,6	37,4
339 028 04	Hillesheim	600	302,4	504,03	16,1	38,8	99,8	78,4	154,8	12,2
339 035 04	Ludwigshöhe	552	270,2	489,44	12,4	33,0	13,1	10,2	209,4	3,2
339 059 04	Uelversheim	1 095	569,0	519,63	29,6	62,7	97,4	75,9	389,6	8,5
339 064 04	Weinolsheim	705	358,0	507,81	26,3	40,5	14,0	10,9	274,2	3,8
339 066 04	Wintersheim	326	120,6	370,08	15,6	17,8	6,7	5,2	79,8	1,1
339 201 04	Dorn-Dürkheim	909	349,6	384,55	25,2	55,6	25,2	19,6	242,7	3,6

## 30 Steuereinnahmen, Realsteuerhebesätze, Realsteueraufbringungskraft und Steuereinnahmekraft der Gemeinden 2007

Gem.-Schl.-Nr.	Landkreis Verbandsgemeinde Gemeinde	Realsteuerhebesätze			Realsteueraufbringungskraft				Steuereinnahmekraft der Gemeinden <sup>2)</sup>		Steuereinnahmekraft der Gemeinden <sup>2)</sup> zuzüglich Schlüssel- zuweisung <sup>3)</sup>	
		Grundsteuer		Gewerbesteuer	insgesamt		Grundsteuer	Gewerbesteuer	1 000 EUR	EUR je Einw.	1 000 EUR	EUR je Einw.
		A	B									
		%	1 000 EUR	EUR je Einw.	EUR je Einw.	EUR je Einw.	1 000 EUR	EUR je Einw.	1 000 EUR	EUR je Einw.		
<b>noch: LK Rhein-Pfalz-Kreis</b>												
338 000 03	VG Heßheim	269	317	352	2 630,4	273,03	97,18	175,86	5 770,3	598,95	6 146,9	638,04
338 002 03	Beindersheim	269	317	352	727,5	241,78	100,81	140,97	1 736,3	577,04	1 736,3	577,04
338 009 03	Großniedesheim	270	320	360	190,9	138,41	91,13	47,28	565,5	410,07	735,0	533,02
338 012 03	Heßheim	269	317	352	1 381,1	454,47	97,77	356,70	2 330,2	766,76	2 438,1	802,26
338 013 03	Heuchelheim bei Frankenthal	269	317	352	232,5	184,09	98,30	85,79	723,6	572,90	734,5	581,54
338 015 03	Kleinniedesheim	269	317	352	98,4	104,22	91,02	13,20	414,7	439,32	503,0	532,83
338 000 04	VG Maxdorf	270	305	337	4 788,3	379,15	117,39	261,76	9 082,7	719,19	9 228,9	730,77
338 003 04	Birkenheide	290	335	350	628,9	196,11	93,54	102,57	1 796,7	560,24	1 796,7	560,24
338 008 04	Fußgönheim	269	317	352	1 072,5	437,95	130,90	307,06	1 917,6	783,02	1 917,6	783,02
338 018 04	Maxdorf	270	290	330	3 086,8	442,68	123,62	319,06	5 368,4	769,88	5 514,6	790,85
338 000 05	VG Waldsee	270	320	350	2 017,8	233,38	105,19	128,19	5 131,5	593,52	5 229,0	604,79
338 021 05	Otterstadt	270	320	350	730,2	217,98	109,11	108,88	1 903,8	568,31	1 903,8	568,31
338 026 05	Waldsee	270	320	350	1 287,5	243,12	102,71	140,40	3 227,7	609,46	3 325,2	627,86
339 000 00	<b>LK Mainz-Bingen</b>	279	307	339	233 797,6	1 162,14	101,16	1 060,98	273 405,9	1 359,02	280 575,2	1 394,65
339 005 00	Bingen am Rhein, gr. kr. St.	330	390	390	14 911,8	606,10	113,82	492,28	21 956,4	892,43	23 671,8	962,15
339 009 00	Budenheim	300	300	380	4 430,1	519,29	112,11	407,18	7 605,0	891,45	7 755,1	909,05
339 030 00	Ingelheim a. Rh., gr. kr. St.	135	160	332	179 031,8	7 334,66	129,60	7 205,06	156 422,0	6 408,37	156 671,1	6 418,58
339 000 01	VG Rhein-Nahe	365	335	352	2 405,0	158,31	76,05	82,26	7 220,0	475,25	8 413,8	553,83
339 003 01	Bacharach, St.	340	360	350	357,5	174,39	82,47	91,92	929,0	453,16	1 212,7	591,56
339 007 01	Breitscheid	380	380	350	10,3	66,79	78,03	- 11,24	59,5	386,18	87,6	569,01
339 036 01	Manubach	400	350	350	31,8	88,94	55,02	33,91	133,6	374,12	197,7	553,88
339 038 01	Münster-Sarmsheim	320	320	352	465,4	163,58	75,89	87,69	1 432,9	503,65	1 432,9	503,65
339 040 01	Niederheimbach	500	350	350	88,5	112,74	64,29	48,45	288,0	366,88	432,2	550,53
339 044 01	Oberdiebach	380	360	350	222,2	250,76	72,01	178,75	464,1	523,77	530,6	598,84
339 045 01	Oberheimbach	400	350	350	60,6	91,68	64,62	27,06	214,5	324,51	329,2	498,10
339 058 01	Trechtingshausen	340	320	355	180,2	176,85	72,75	104,11	558,5	548,08	558,5	548,08
339 062 01	Waldalgesheim	350	320	350	597,9	156,78	78,31	78,46	1 783,4	467,60	2 195,0	575,52
339 063 01	Weiler bei Bingen	400	340	355	390,7	149,07	79,73	69,33	1 356,6	517,59	1 437,4	548,40
339 000 02	VG Bodenheim	271	318	348	5 808,0	316,20	94,57	221,64	13 529,2	736,57	13 740,5	748,06
339 006 02	Bodenheim	270	320	350	4 094,7	575,58	110,24	465,34	6 803,3	956,32	6 924,1	973,31
339 020 02	Gau-Bischofsheim	270	320	330	345,5	176,47	84,32	92,15	1 332,7	680,64	1 332,9	680,77
339 026 02	Harxheim	280	320	340	338,1	161,61	82,71	78,89	1 252,8	598,83	1 253,0	598,96
339 034 02	Lörzweiler	270	300	340	356,3	165,87	82,57	83,30	1 182,4	550,46	1 182,9	550,70
339 039 02	Nackenheim	270	320	340	673,4	133,19	86,48	46,71	2 958,1	585,07	3 047,5	602,74
339 000 03	VG Gau-Algesheim	294	323	360	3 614,6	226,59	90,53	136,07	9 506,0	595,91	10 056,0	630,39
339 001 03	Appenheim	260	300	330	203,7	143,36	77,14	66,21	735,6	517,65	828,4	582,94
339 008 03	Bubenheim	300	320	350	104,7	120,75	78,75	42,00	437,4	504,48	496,1	572,22
339 016 03	Engelstadt	310	320	370	280,7	403,82	101,99	301,83	501,0	720,82	501,0	720,82
339 019 03	Gau-Algesheim, St.	300	330	360	1 435,2	225,48	93,18	132,31	3 846,7	604,36	4 031,3	633,35
339 041 03	Nieder-Hilbersheim	310	320	360	93,6	147,14	76,82	70,32	309,3	486,32	360,7	567,10
339 046 03	Ober-Hilbersheim	270	320	360	155,7	150,24	89,77	60,47	536,7	518,07	580,9	560,76
339 048 03	Ockenheim	310	320	370	392,9	162,96	85,00	77,95	1 214,5	503,75	1 330,9	552,01
339 051 03	Schwabenheim an der Selz	300	320	360	948,2	376,14	101,32	274,81	1 924,7	763,47	1 926,7	764,28
339 000 04	VG Guntersblum	276	328	332	1 454,9	152,83	92,64	60,18	4 594,4	482,61	5 347,6	561,73
339 013 04	Dolgesheim	280	340	330	130,1	134,08	91,22	42,86	466,2	480,62	544,7	561,54
339 015 04	Eimsheim	280	340	330	75,4	127,97	87,81	40,16	270,1	458,50	288,0	488,98
339 024 04	Guntersblum	270	320	330	587,4	155,63	95,50	60,13	1 869,1	495,26	2 184,3	578,79
339 028 04	Hillesheim	280	340	340	162,3	270,58	91,55	179,04	307,9	513,10	327,3	545,45
339 035 04	Ludwigshöhe	280	320	330	62,0	112,25	85,98	26,27	271,7	492,20	319,8	579,31
339 059 04	Uelversheim	270	320	330	205,4	187,62	88,97	98,66	582,0	531,47	614,5	561,18
339 064 04	Weinolsheim	280	340	330	82,6	117,09	95,10	22,00	357,5	507,04	383,9	544,55
339 066 04	Wintersheim	280	340	330	41,0	125,91	103,21	22,70	120,5	369,71	172,9	530,29
339 201 04	Dorn-Dürkheim	280	340	330	108,8	119,65	88,95	30,71	349,6	384,55	512,3	563,56

30 Steuereinnahmen, Realsteuerhebesätze, Realsteueraufbringungskraft und Steuereinnahmekraft der Gemeinden 2007

Gem.-Schl.-Nr.	Landkreis Verbandsgemeinde Gemeinde	Bevölkerung am 30.06.2007	Steuereinnahmen insgesamt (netto)		Einnahmen aus der / dem					
					Grundsteuer		Gewerbsteuer		Gemeindeanteil an der	
					A	B	Auf- kommen (brutto)	Ein- nahmen (netto) <sup>1)</sup>	Ein- kommen- steuer	Umsatz- steuer
		Anzahl	1 000 EUR	EUR je Einw.	1 000 EUR					
<b>noch: LK Mainz-Bingen</b>										
339 000 05	VG Heidesheim am Rhein	9 814	5 723,5	583,20	40,2	822,7	1 252,0	1 007,7	3 711,6	102,2
339 027 05	Heidesheim am Rhein	7 217	4 354,7	603,39	26,6	601,4	1 066,1	855,7	2 754,4	85,0
339 061 05	Wackernheim	2 597	1 368,8	527,07	13,6	221,3	185,9	152,0	957,2	17,2
339 000 06	VG Nieder-Olm	30 712	21 386,7	696,36	178,3	2 782,4	6 179,3	4 963,4	12 833,9	565,0
339 017 06	Essenheim	3 216	1 755,6	545,90	26,8	230,0	120,7	95,5	1 375,2	19,6
339 031 06	Jugenheim in Rheinhessen	1 599	955,4	597,52	14,6	105,2	178,7	141,4	680,9	8,7
339 032 06	Klein-Winternheim	3 521	2 667,2	757,53	16,2	316,4	729,5	577,4	1 680,8	70,1
339 042 06	Nieder-Olm, St.	8 747	7 958,7	909,88	22,7	1 109,0	3 780,4	3 054,1	3 357,4	399,9
339 047 06	Ober-Olm	4 300	2 500,6	581,54	24,2	347,2	476,1	376,8	1 719,3	22,6
339 054 06	Sörgenloch	1 186	554,4	467,42	6,3	102,0	51,3	40,6	396,3	6,7
339 057 06	Stadecken-Elsheim	4 517	2 842,1	629,21	48,8	305,9	646,5	522,3	1 926,9	27,3
339 067 06	Zornheim	3 626	2 152,6	593,66	18,7	266,7	196,1	155,2	1 697,1	10,1
339 000 07	VG Nierstein-Oppenheim	30 210	16 988,7	562,35	305,4	2 281,4	3 502,6	2 781,8	11 217,7	298,3
339 010 07	Dalheim	1 034	524,7	507,45	16,1	71,4	60,5	47,8	380,2	4,9
339 011 07	Dexheim	1 554	944,2	607,62	21,4	117,2	163,8	129,6	643,8	28,4
339 012 07	Dienheim	2 130	949,1	445,58	37,4	122,6	55,7	44,1	734,1	5,9
339 018 07	Friesenheim	668	330,5	494,78	9,7	41,7	39,5	31,2	242,7	2,5
339 025 07	Hahnheim	1 597	951,5	595,82	17,2	119,3	178,7	139,2	658,1	11,4
339 033 07	Köngernheim	1 340	770,8	575,22	12,1	90,4	85,1	67,4	591,9	4,0
339 037 07	Mommenheim	3 065	1 981,5	646,50	23,3	235,2	392,6	310,6	1 381,1	22,4
339 043 07	Nierstein	7 810	4 536,1	580,81	90,5	624,5	1 360,5	1 084,4	2 611,2	96,7
339 049 07	Oppenheim, St.	6 891	3 812,0	553,19	18,7	565,4	776,5	619,0	2 490,4	94,2
339 053 07	Selzen	1 565	805,4	514,64	23,6	113,9	105,5	83,5	570,7	8,0
339 060 07	Uندنheim	2 556	1 382,7	540,98	35,4	179,8	284,2	224,9	913,5	19,9
339 000 08	VG Sprendlingen-Gensingen	13 868	8 346,5	601,85	177,7	1 367,8	2 874,0	2 276,8	4 196,4	284,7
339 002 08	Aspishheim	941	496,5	527,62	25,4	51,1	73,7	59,2	354,1	3,2
339 004 08	Badenheim	558	222,5	398,83	17,1	29,6	1,1	0,9	172,7	1,1
339 021 08	Gensingen	3 570	3 055,8	855,96	21,0	466,4	1 717,3	1 359,1	1 057,1	145,4
339 022 08	Grolsheim	1 199	757,4	631,67	7,6	244,6	163,0	130,4	358,2	13,6
339 029 08	Horrweiler	774	376,6	486,61	23,8	45,5	25,3	20,1	279,7	5,5
339 050 08	Sankt Johann	851	301,2	353,95	17,4	46,8	14,8	11,7	218,4	2,4
339 056 08	Sprendlingen	4 007	2 116,7	528,26	31,0	352,1	658,6	521,2	1 095,7	102,8
339 065 08	Welgesheim	608	294,7	484,70	9,7	39,1	42,1	33,4	207,1	3,6
339 068 08	Zotzenheim	654	340,1	520,05	9,5	44,3	84,3	66,7	213,5	2,1
339 202 08	Wolfsheim	706	384,9	545,24	15,3	48,3	93,6	74,1	239,9	5,0
340 000 00	<b>LK Südwestpfalz</b>	102 094	51 104,5	500,56	429,0	9 428,7	15 979,4	12 714,0	26 130,5	2 077,3
340 000 01	VG Dahner Felsenland	15 453	7 998,7	517,62	40,3	1 583,4	2 938,1	2 333,6	3 661,6	306,7
340 001 01	Bobenthal	318	177,9	559,51	2,7	28,2	85,2	67,6	76,4	2,0
340 002 01	Busenberg	1 380	446,6	323,64	3,3	119,9	28,3	22,4	290,3	8,2
340 004 01	Dahn, St.	4 704	3 858,7	820,30	8,3	594,4	2 288,5	1 817,9	1 232,9	194,5
340 009 01	Erfweiler	1 251	497,9	398,02	1,2	102,8	125,8	99,7	281,0	10,8
340 010 01	Erlenbach bei Dahn	368	163,1	443,16	1,5	33,0	44,7	35,6	89,3	2,2
340 011 01	Fischbach bei Dahn	1 621	573,5	353,82	6,9	160,2	92,4	73,3	315,1	14,1
340 021 01	Hirschthal	110	28,8	262,11	0,3	8,3	0,5	0,4	18,0	0,9
340 029 01	Ludwigswinkel	815	318,1	390,34	3,1	100,5	21,3	16,9	166,3	5,7
340 033 01	Niederschlettenbach	345	135,1	391,66	1,0	26,3	9,2	7,3	99,1	1,1
340 034 01	Nothweiler	172	59,2	344,43	0,6	17,4	3,6	2,9	37,0	1,0
340 039 01	Rumbach	484	176,2	364,04	3,1	39,8	10,5	8,3	115,9	1,9
340 043 01	Schindhard	606	260,4	429,67	1,8	57,8	33,9	26,9	166,3	6,3
340 045 01	Schönaau (Pfalz)	452	153,5	339,70	2,8	42,4	13,1	10,5	87,2	3,0
340 501 01	Bruchweiler-Bärenbach	1 690	663,6	392,67	2,7	146,9	89,4	70,9	396,7	42,3
340 502 01	Bundenthal	1 137	485,9	427,33	1,1	105,4	91,4	72,9	290,2	12,8
340 000 02	VG Hauenstein	9 245	5 179,8	560,28	15,4	1 021,2	2 157,5	1 709,8	2 202,9	183,2
340 005 02	Darstein	231	68,6	297,08	0,4	18,3	7,3	5,8	42,7	0,6
340 006 02	Dimbach	170	68,2	401,04	0,3	13,1	7,9	6,3	47,3	0,5
340 014 02	Hauenstein	4 088	2 440,7	597,04	1,9	545,5	968,4	767,4	1 016,2	102,0

## 30 Steuereinnahmen, Realsteuerhebesätze, Realsteueraufbringungskraft und Steuereinnahmekraft der Gemeinden 2007

Gem.- Schl.- Nr.	Landkreis Verbandsgemeinde Gemeinde	Realsteuer- hebesätze			Realsteueraufbringungskraft				Steuer- einnahmekraft der Gemeinden <sup>2)</sup>		Steuer- einnahmekraft der Gemeinden <sup>2)</sup> zuzüglich Schlüssel- zuweisung <sup>3)</sup>	
		Grund- steuer		Ge- wer- be- steuer	insgesamt		Grund- steuer	Ge- werbe- steuer	Steuer- einnahmekraft der Gemeinden <sup>2)</sup>		Steuer- einnahmekraft der Gemeinden <sup>2)</sup> zuzüglich Schlüssel- zuweisung <sup>3)</sup>	
		A	B									
		%			1 000 EUR	EUR je Einw.	EUR je Einw.	EUR je Einw.	1 000 EUR	EUR je Einw.	1 000 EUR	EUR je Einw.
<b>noch: LK Mainz-Bingen</b>												
339 000 05	VG Heidesheim am Rhein	313	364	374	2 026,0	206,44	81,65	124,79	5 595,4	570,15	5 773,3	588,27
339 027 05	Heidesheim am Rhein	320	365	370	1 635,1	226,57	80,45	146,12	4 264,2	590,86	4 376,1	606,36
339 061 05	Wackernheim	300	360	400	390,8	150,49	84,98	65,51	1 331,2	512,59	1 397,2	538,01
339 000 06	VG Nieder-Olm	270	320	371	9 223,4	300,32	101,82	198,50	21 406,3	697,00	21 852,9	711,54
339 017 06	Essenheim	270	320	350	397,4	123,58	84,34	39,24	1 767,0	549,44	1 767,2	549,51
339 031 06	Jugenheim in Rheinhessen	270	320	350	313,4	196,00	79,13	116,87	965,7	603,92	983,1	614,80
339 032 06	Klein-Winternheim	270	320	350	1 114,1	316,41	99,75	216,66	2 712,8	770,47	2 713,4	770,62
339 042 06	Nieder-Olm, St.	270	320	380	4 836,4	552,92	136,65	416,27	7 867,5	899,45	8 255,2	943,77
339 047 06	Ober-Olm	270	320	350	890,2	207,03	91,24	115,79	2 532,8	589,01	2 534,4	589,39
339 054 06	Sörgenloch	270	320	350	168,0	141,68	96,45	45,23	560,4	472,52	599,0	505,03
339 057 06	Stadecken-Elsheim	270	320	380	997,4	220,81	82,95	137,86	2 827,4	625,96	2 827,7	626,01
339 067 06	Zornheim	270	320	350	506,4	139,66	83,11	56,55	2 172,8	599,22	2 173,0	599,29
339 000 07	VG Nierstein-Oppenheim	279	328	355	6 278,6	207,83	88,27	119,56	17 073,8	565,17	18 234,9	603,60
339 010 07	Dalheim	280	350	350	148,5	143,63	82,49	61,14	521,0	503,88	564,6	546,08
339 011 07	Dexheim	280	320	350	316,8	203,87	93,68	110,19	954,8	614,42	955,8	615,07
339 012 07	Dienheim	280	320	350	225,9	106,04	78,67	27,37	954,3	448,03	1 210,5	568,29
339 018 07	Friesenheim	280	350	350	91,4	136,78	74,99	61,79	328,4	491,60	360,9	540,24
339 025 07	Hahnheim	260	320	330	343,1	214,86	90,72	124,14	973,1	609,33	973,6	609,64
339 033 07	Köngernheim	280	320	350	196,8	146,89	80,46	66,43	774,9	578,31	779,3	581,54
339 037 07	Mommenheim	280	320	350	682,7	222,73	88,80	133,93	2 004,3	653,93	2 005,3	654,26
339 043 07	Nierstein	280	330	360	2 115,0	270,80	93,69	177,11	4 546,8	582,17	4 905,3	628,08
339 049 07	Oppenheim, St.	280	330	360	1 387,6	201,36	86,80	114,56	3 814,7	553,57	4 186,1	607,48
339 053 07	Selzen	280	340	350	247,6	158,22	87,73	70,49	804,2	513,89	888,9	567,96
339 060 07	Uندنheim	280	320	350	523,2	204,70	88,42	116,29	1 397,3	546,68	1 404,7	549,56
339 000 08	VG Sprendlingen-Gensingen	294	320	351	4 613,5	332,67	116,60	216,07	8 497,3	612,73	9 058,3	653,18
339 002 08	Aspishheim	300	320	370	151,0	160,44	82,93	77,51	493,7	524,64	537,2	570,89
339 004 08	Badenheim	270	320	370	50,4	90,36	88,48	1,88	224,1	401,55	289,9	519,59
339 021 08	Gensingen	300	320	350	2 308,3	646,58	143,56	503,02	3 152,6	883,07	3 152,6	883,07
339 022 08	Grolsheim	300	320	360	431,3	359,71	221,45	138,25	770,4	642,53	770,4	642,53
339 029 08	Horrweiler	300	320	350	97,2	125,61	91,37	34,25	377,2	487,35	425,1	549,20
339 050 08	Sankt Johann	300	320	350	81,5	95,74	77,49	18,24	299,3	351,65	450,5	529,43
339 056 08	Sprendlingen	300	320	350	1 090,1	272,06	100,18	171,88	2 151,2	536,86	2 364,9	590,18
339 065 08	Welgesheim	280	320	350	95,2	156,51	84,02	72,49	297,1	488,67	297,1	488,67
339 068 08	Zotzenheim	270	320	350	145,0	221,76	86,91	134,84	343,1	524,58	381,7	583,70
339 202 08	Wolfsheim	300	320	350	163,5	231,57	92,87	138,70	388,8	550,74	388,8	550,74
340 000 00	<b>LK Südwestpfalz</b>	276	317	357	26 865,1	263,14	102,81	160,33	51 807,5	507,45	62 834,9	615,46
340 000 01	VG Dahner Felsenland	279	320	355	4 743,8	306,98	110,84	196,15	8 107,7	524,67	10 136,7	655,97
340 001 01	Bobenthal	280	320	352	121,2	380,98	102,26	278,72	181,9	571,97	227,6	715,87
340 002 01	Busenberg	280	320	352	159,5	115,56	94,23	21,33	452,1	327,58	745,2	540,00
340 004 01	Dahn, St.	280	320	355	2 995,7	636,84	135,26	501,57	3 952,5	840,24	4 212,5	895,51
340 009 01	Erfweiler	280	320	352	240,6	192,32	87,74	104,58	506,3	404,71	724,3	578,98
340 010 01	Erlenbach bei Dahn	280	320	360	81,8	222,36	98,91	123,45	164,3	446,48	210,2	571,26
340 011 01	Fischbach bei Dahn	280	320	352	272,4	168,02	108,73	59,29	582,4	359,28	850,4	524,59
340 021 01	Hirschthal	280	320	352	9,6	87,52	82,93	4,59	28,4	258,14	50,9	462,33
340 029 01	Ludwigswinkel	269	317	352	132,7	162,81	135,58	27,23	300,3	368,50	442,0	542,29
340 033 01	Niederschlettenbach	280	320	355	38,2	110,83	83,23	27,60	136,5	395,63	194,2	562,93
340 034 01	Nothweiler	269	317	352	23,0	133,85	111,79	22,06	60,2	350,17	78,0	453,28
340 039 01	Rumbach	280	320	360	55,8	115,25	93,27	21,98	171,5	354,33	267,8	553,31
340 043 01	Schindhard	269	317	352	98,9	163,16	104,94	58,22	264,4	436,35	361,2	595,98
340 045 01	Schönau (Pfalz)	290	340	360	58,2	128,83	99,31	29,52	145,8	322,53	240,3	531,59
340 501 01	Bruchweiler-Bärenbach	280	320	352	250,9	148,45	93,44	55,01	671,3	397,24	921,8	545,45
340 502 01	Bundenthal	280	320	360	205,4	180,63	98,86	81,77	489,7	430,74	610,4	536,88
340 000 02	VG Hauenstein	290	320	352	3 337,7	361,02	118,38	242,65	5 276,1	570,70	5 995,0	648,46
340 005 02	Darstein	280	320	352	27,3	118,36	85,50	32,86	69,2	299,42	125,7	544,04
340 006 02	Dimbach	280	320	352	22,4	131,96	83,39	48,57	68,6	403,68	97,2	571,66
340 014 02	Hauenstein	280	320	352	1 585,1	387,74	141,42	246,32	2 502,2	612,08	2 608,5	638,10

30 Steuereinnahmen, Realsteuerhebesätze, Realsteueraufbringungskraft und Steuereinnahmekraft der Gemeinden 2007

Gem.-Schl.-Nr.	Landkreis Verbandsgemeinde Gemeinde	Bevölkerung am 30.06.2007	Steuereinnahmen insgesamt (netto)		Einnahmen aus der / dem					
					Grundsteuer		Gewerbsteuer		Gemeindeanteil an der	
					A	B	Auf- kommen (brutto)	Ein- nahmen (netto) <sup>1)</sup>	Ein- kommen- steuer	Umsatz- steuer
		Anzahl	1 000 EUR	EUR je Einw.	1 000 EUR					
<b>noch: LK Südwestpfalz</b>										
340 020 02	Hinterweidenthal	1 672	793,3	474,44	2,8	177,1	255,3	202,4	382,7	24,3
340 030 02	Lug	656	730,4	1 113,48	0,4	52,6	607,9	481,8	184,3	9,5
340 047 02	Schwanheim	608	400,2	658,19	1,0	62,5	207,2	164,3	155,3	15,6
340 049 02	Spirkelbach	704	238,0	338,08	0,7	53,6	12,8	10,1	162,5	0,7
340 057 02	Wilgartswiesen	1 116	440,4	394,64	7,9	98,6	90,5	71,8	211,8	30,1
340 000 03	VG Pirmasens-Land	13 011	5 582,3	429,05	49,6	1 182,6	861,4	683,4	3 464,3	164,1
340 008 03	Eppenbrunn	1 461	558,2	382,08	0,5	135,9	43,7	34,6	372,4	9,5
340 019 03	Hilst	350	136,4	389,59	7,4	31,9	7,8	6,2	84,0	5,5
340 026 03	Kröppen	766	284,8	371,84	7,7	61,1	15,6	12,4	197,6	3,1
340 028 03	Lemberg	4 165	1 661,1	398,81	11,8	386,3	190,0	150,9	1 050,2	50,4
340 036 03	Obersimten	671	375,8	560,02	1,7	63,7	96,5	76,5	219,9	12,6
340 040 03	Ruppertsweiler	1 455	788,8	542,12	1,1	135,5	194,3	154,0	472,9	21,0
340 048 03	Schweix	358	154,2	430,84	0,6	32,8	31,4	24,9	89,6	5,0
340 052 03	Trulben	1 338	523,6	391,32	4,3	118,7	71,8	57,2	320,8	19,0
340 053 03	Vinningen	1 714	774,9	452,08	6,5	169,9	137,4	108,9	448,5	36,4
340 205 03	Bottenbach	733	324,6	442,88	7,9	46,7	73,0	57,8	208,5	1,6
340 000 04	VG Rodalben	15 253	7 649,6	501,52	29,6	1 513,4	2 320,9	1 839,6	3 957,9	269,3
340 003 04	Clausen	1 563	588,8	376,72	3,0	142,4	39,2	31,0	399,5	9,3
340 007 04	Donsieders	1 010	475,1	470,38	6,8	92,1	162,3	128,6	228,2	16,6
340 027 04	Leimen	989	431,6	436,39	5,5	94,2	103,5	82,1	227,7	18,1
340 031 04	Merzalben	1 289	749,5	581,48	6,5	125,8	328,0	260,0	339,4	14,9
340 032 04	Münchweiler an der Rodalb	2 945	1 883,5	639,54	4,7	336,7	830,3	658,1	794,6	81,8
340 038 04	Rodalben, St.	7 457	3 521,2	472,20	3,1	722,2	857,6	679,8	1 968,4	128,6
340 000 05	VG Thaleischweiler-Fröschen	11 286	5 363,9	475,27	50,2	1 111,6	1 401,5	1 111,0	2 800,1	262,7
340 023 05	Höheischweiler	958	463,8	484,13	3,1	94,6	143,8	114,0	241,2	9,5
340 024 05	Höhrfröschen	937	488,6	521,43	3,2	79,8	153,8	121,9	270,6	10,8
340 035 05	Nünschweiler	832	292,0	350,91	8,1	66,7	39,9	31,6	178,8	4,3
340 037 05	Petersberg	914	424,8	464,75	4,0	96,1	63,4	50,2	264,8	7,1
340 051 05	Thaleischweiler-Fröschen	3 405	1 867,6	548,50	6,3	452,9	564,0	447,1	774,9	178,7
340 217 05	Maßweiler	1 139	568,8	499,41	10,4	77,9	226,5	179,5	285,6	13,1
340 220 05	Reifenberg	824	316,0	383,52	6,1	61,6	2,5	2,0	235,6	7,9
340 222 05	Rieschweiler-Mühlbach	2 277	942,3	413,82	9,2	182,0	207,7	164,6	548,6	31,2
340 000 06	VG Waldfischbach-Burgalben	12 906	7 995,5	619,51	41,0	1 337,2	3 079,8	2 424,8	3 407,8	758,7
340 012 06	Geiselberg	877	653,1	744,74	2,3	108,8	295,6	232,2	258,8	49,9
340 015 06	Heltersberg	2 180	2 281,5	1 046,57	7,6	233,0	1 193,7	937,4	587,7	512,4
340 016 06	Hermersberg	1 748	808,4	462,47	9,3	158,5	176,9	138,8	476,1	21,8
340 022 06	Höheinöd	1 232	481,3	390,71	10,2	128,1	- 0,3	- 0,2	334,8	5,4
340 025 06	Horbach	574	418,5	729,05	1,5	54,7	258,4	202,9	142,7	14,9
340 044 06	Schmalenberg	778	306,6	394,10	2,5	64,6	5,8	4,4	230,2	3,1
340 050 06	Steinalben	454	168,5	371,17	0,8	34,6	17,5	13,7	114,0	4,4
340 054 06	Waldfischbach-Burgalben	5 063	2 877,4	568,33	6,8	554,9	1 132,2	895,7	1 263,5	146,9
340 000 07	VG Wallhalben	7 719	2 996,5	388,20	81,6	520,9	618,3	490,4	1 847,5	37,9
340 017 07	Herschberg	919	309,4	336,71	11,5	65,0	50,0	39,9	185,0	5,9
340 018 07	Hettenhausen	267	114,8	430,12	3,0	20,7	33,2	26,3	62,2	1,8
340 041 07	Saalstadt	347	157,4	453,46	6,5	25,9	17,5	13,8	109,2	1,1
340 042 07	Schauerberg	200	72,9	364,28	5,1	10,3	5,2	4,1	52,5	0,4
340 055 07	Weselberg	1 387	731,5	527,43	24,4	117,8	253,6	200,7	377,4	8,2
340 204 07	Biedershausen	274	81,2	296,45	6,5	10,6	3,4	2,7	60,7	0,4
340 215 07	Knopp-Labach	477	165,3	346,55	2,9	29,5	4,5	3,5	127,5	0,5
340 216 07	Krähenberg	168	69,3	412,21	4,3	13,9	3,8	3,0	46,6	1,2
340 219 07	Obernheim-Kirchenarnbach	1 865	468,1	250,99	5,0	94,6	44,6	35,3	325,7	2,7
340 224 07	Schmitshausen	435	178,5	410,40	5,6	28,2	42,5	33,6	107,0	3,1
340 225 07	Wallhalben	831	473,5	569,76	2,5	79,1	127,4	101,6	277,6	10,9
340 228 07	Winterbach (Pfalz)	549	174,6	318,07	4,3	25,2	32,8	25,9	116,3	1,7
340 000 08	VG Zweibrücken-Land	17 221	8 338,1	484,18	121,2	1 158,4	2 601,9	2 121,4	4 788,3	94,7
340 201 08	Althornbach	751	960,7	1 279,20	5,8	69,7	838,2	688,1	192,2	1,5
340 202 08	Battweiler	763	305,7	400,72	5,5	45,8	5,5	4,3	244,2	3,1



## 30 Steuereinnahmen, Realsteuerhebesätze, Realsteueraufbringungskraft und Steuereinnahmekraft der Gemeinden 2007

Gem.-Schl.-Nr.	Landkreis Verbandsgemeinde Gemeinde	Realsteuerhebesätze			Realsteueraufbringungskraft				Steuereinnahmekraft der Gemeinden <sup>2)</sup>		Steuereinnahmekraft der Gemeinden <sup>2)</sup> zuzüglich Schlüssel- zuweisung <sup>3)</sup>	
		Grundsteuer		Gewerbesteuer	insgesamt		Grundsteuer	Gewerbesteuer	Steuereinnahmekraft der Gemeinden <sup>2)</sup>		Steuereinnahmekraft der Gemeinden <sup>2)</sup> zuzüglich Schlüssel- zuweisung <sup>3)</sup>	
		A	B									
		%			1 000 EUR	EUR je Einw.	EUR je Einw.	EUR je Einw.	1 000 EUR	EUR je Einw.	1 000 EUR	EUR je Einw.
<b>noch: LK Südwestpfalz</b>												
340 020 02	Hinterweidenthal	280	320	352	455,4	272,39	113,60	158,79	809,5	484,13	916,2	547,95
340 030 02	Lug	269	317	352	688,6	1 049,66	86,15	963,51	756,3	1 152,86	756,3	1 152,86
340 047 02	Schwanheim	280	320	352	282,4	464,54	110,13	354,41	410,4	674,97	503,2	827,69
340 049 02	Spirkelbach	280	320	352	70,6	100,24	81,37	18,87	231,2	328,35	388,0	551,13
340 057 02	Wilgartswiesen	300	320	352	205,8	184,40	100,04	84,36	428,9	384,31	599,9	537,54
340 000 03	VG Pirmasens-Land	280	320	353	2 191,2	168,41	99,83	68,58	5 641,6	433,60	7 335,9	563,82
340 008 03	Eppenbrunn	280	320	352	189,5	129,72	98,65	31,07	562,4	384,93	791,7	541,90
340 019 03	Hilst	280	320	352	49,4	141,19	118,04	23,15	137,2	392,08	185,3	529,52
340 026 03	Kröppen	280	320	352	88,6	115,69	94,46	21,24	286,1	373,46	432,1	564,10
340 028 03	Lemberg	280	320	355	615,9	147,87	100,85	47,02	1 677,4	402,73	2 298,3	551,81
340 036 03	Obersimten	280	320	352	169,3	252,34	102,83	149,51	381,9	569,10	381,9	569,10
340 040 03	Ruppertsweiler	280	320	352	346,2	237,93	99,11	138,82	799,7	549,65	813,4	559,05
340 048 03	Schweix	280	320	352	67,9	189,73	98,54	91,19	156,0	435,77	217,7	608,22
340 052 03	Trulben	280	322	360	202,0	150,99	96,43	54,56	527,4	394,13	715,8	534,97
340 053 03	Vinningen	280	320	352	329,0	191,94	108,56	83,38	785,3	458,16	1 040,5	607,08
340 205 03	Bottenbach	280	320	352	133,3	181,87	78,36	103,51	328,3	447,85	459,1	626,32
340 000 04	VG Rodalben	280	320	352	4 041,9	264,99	106,78	158,21	7 787,7	510,57	8 985,0	589,06
340 003 04	Clausen	280	320	352	194,1	124,20	98,15	26,06	594,8	380,55	826,5	528,81
340 007 04	Donsieders	280	320	352	272,9	270,22	103,15	167,07	484,1	479,27	560,3	554,71
340 027 04	Leimen	280	320	352	212,8	215,16	106,32	108,85	437,2	442,04	589,0	595,59
340 031 04	Merzalben	280	320	352	480,5	372,76	108,18	264,58	766,7	594,84	767,5	595,43
340 032 04	Münchweiler an der Rodalb	280	320	352	1 223,8	415,56	122,41	293,15	1 928,0	654,68	1 936,4	657,54
340 038 04	Rodalben, St.	280	320	352	1 657,8	222,31	102,73	119,58	3 576,9	479,67	4 305,2	577,34
340 000 05	VG Thaleischweiler-Fröschen	275	318	352	2 690,2	238,37	109,25	129,12	5 462,5	484,01	6 770,0	599,86
340 023 05	Höheischweiler	269	317	352	253,6	264,67	108,62	156,04	474,5	495,30	550,2	574,30
340 024 05	Höhfröschen	280	320	352	247,4	264,04	93,42	170,62	496,9	530,27	497,4	530,81
340 035 05	Nünsweiler	269	317	352	121,1	145,60	95,74	49,86	296,0	355,80	460,2	553,09
340 037 05	Petersberg	280	320	352	171,4	187,54	115,42	72,11	430,2	470,69	528,9	578,68
340 051 05	Thaleischweiler-Fröschen	269	317	352	1 076,1	316,04	143,81	172,23	1 912,8	561,77	2 364,7	694,47
340 217 05	Maßweiler	280	320	352	328,4	288,30	81,54	206,76	580,1	509,28	778,1	683,12
340 220 05	Reifenberg	269	317	352	74,7	90,70	87,52	3,18	317,8	385,66	417,9	507,21
340 222 05	Rieschweiler-Mühlbach	280	320	352	417,5	183,36	88,53	94,83	954,3	419,09	1 172,6	514,99
340 000 06	VG Waldfischbach-Burgalben	264	302	344	4 820,0	373,47	119,22	254,24	8 331,5	645,55	8 849,1	685,66
340 012 06	Geiselberg	250	290	340	447,7	510,48	147,60	362,88	692,8	790,01	699,2	797,27
340 015 06	Heltersberg	255	290	340	1 565,1	717,93	128,50	589,43	2 408,9	1 105,02	2 417,6	1 108,99
340 016 06	Hermersberg	270	310	340	373,0	213,39	104,46	108,94	832,7	476,39	839,4	480,18
340 022 06	Höheinöd	270	320	350	145,8	118,32	118,57	- 0,24	486,0	394,49	603,6	489,96
340 025 06	Horbach	260	295	340	342,4	596,52	111,99	484,53	444,6	774,52	450,9	785,62
340 044 06	Schmalenberg	255	290	330	84,4	108,53	100,30	8,23	316,4	406,72	452,8	581,98
340 050 06	Steinalben	240	260	330	65,4	144,02	101,16	42,86	179,8	396,13	256,0	563,88
340 054 06	Waldfischbach-Burgalben	270	310	350	1 796,2	354,77	120,92	233,85	2 970,1	586,62	3 129,6	618,13
340 000 07	VG Wallhalben	275	321	353	1 274,1	165,06	81,96	83,10	3 031,6	392,74	4 573,3	592,47
340 017 07	Herschberg	275	325	360	130,3	141,80	86,47	55,33	311,1	338,48	501,6	545,84
340 018 07	Hettenhausen	269	317	350	60,0	224,71	94,79	129,92	117,1	438,67	180,7	676,73
340 041 07	Saalstadt	269	317	350	52,8	152,23	99,60	52,63	159,5	459,62	194,8	561,35
340 042 07	Schauerberg	269	317	350	21,7	108,72	81,80	26,92	73,5	367,57	112,5	562,29
340 055 07	Weselberg	280	320	350	414,5	298,86	107,64	191,21	747,3	538,76	915,6	660,16
340 204 07	Biedershausen	269	317	350	21,6	78,96	66,05	12,91	82,0	299,45	130,8	477,26
340 215 07	Knopp-Labach	269	317	350	39,2	82,27	72,46	9,81	166,3	348,62	253,8	532,10
340 216 07	Krähenberg	269	317	350	23,3	138,92	115,19	23,73	70,3	418,65	89,6	533,45
340 219 07	Obernheim-Kirchenarnbach	280	320	350	151,7	81,32	56,33	24,99	470,8	252,42	1 024,1	549,14
340 224 07	Schmitzhausen	280	320	350	79,9	183,74	81,57	102,17	181,1	416,34	275,1	632,37
340 225 07	Wallhalben	280	330	360	213,1	256,45	100,57	155,87	475,7	572,42	596,0	717,20
340 228 07	Winterbach (Pfalz)	269	317	350	65,8	119,79	57,37	62,41	176,9	322,16	298,6	543,95
340 000 08	VG Zweibrücken-Land	275	318	395	3 766,3	218,71	78,82	139,88	8 168,9	474,36	10 190,0	591,72
340 201 08	Althornbach	269	317	352	833,0	1 109,12	107,15	1 001,97	876,6	1 167,21	876,6	1 167,21
340 202 08	Battweiler	280	320	352	59,6	78,12	70,65	7,47	305,8	400,77	424,2	555,95

30 Steuereinnahmen, Realsteuerhebesätze, Realsteueraufbringungskraft und Steuereinnahmekraft der Gemeinden 2007

Gem.- Schl.- Nr.	Landkreis Verbandsgemeinde Gemeinde	Be- völkerung am 30.06.2007	Steuereinnahmen insgesamt (netto)		Einnahmen aus der / dem					
					Grundsteuer		Gewerbsteuer		Gemeindeanteil an der	
					A	B	Auf- kommen (brutto)	Ein- nahmen (netto) <sup>1)</sup>	Ein- kommen- steuer	Umsatz- steuer
					1 000 EUR					

noch: LK Südwestpfalz

340 203 08	Bechhofen	2 222	964,9	434,25	9,1	152,4	28,0	22,2	767,7	8,5
340 206 08	Contwig	4 979	2 814,9	565,35	24,0	358,6	1 209,2	988,1	1 390,8	37,6
340 207 08	Dellfeld	1 421	523,7	368,52	5,7	87,1	59,3	47,0	371,1	9,0
340 208 08	Dietrichingen	384	117,3	305,54	9,2	21,0	5,4	4,3	80,6	0,8
340 209 08	Großbundenbach	384	144,6	376,48	6,7	20,1	3,9	3,1	112,1	0,6
340 210 08	Großsteinhausen	627	278,7	444,57	5,1	39,5	49,5	39,2	190,4	2,3
340 211 08	Hornbach, St.	1 644	642,3	390,70	15,1	113,7	131,5	104,2	388,8	16,1
340 212 08	Käshofen	712	264,4	371,34	8,3	44,4	8,9	7,1	200,6	2,2
340 213 08	Kleinbundenbach	433	175,8	406,11	5,0	26,6	2,3	1,9	139,5	1,6
340 214 08	Kleinsteinhausen	863	253,8	294,12	5,5	48,9	4,2	3,4	190,2	3,8
340 218 08	Mauschbach	284	290,6	1 023,28	3,5	25,9	220,1	180,1	79,3	0,7
340 221 08	Riedelberg	487	144,4	296,53	5,0	24,1	8,5	6,8	104,8	2,0
340 223 08	Rosenkopf	371	136,4	367,62	2,5	25,7	10,4	8,2	97,1	1,2
340 226 08	Walshausen	350	140,2	400,61	4,0	19,8	19,3	15,3	97,7	1,3
340 227 08	Wiesbach	546	179,6	328,89	1,1	35,1	- 2,6	- 2,1	141,1	2,3
Rheinland-Pfalz		4 048 926	3 015 727,3	744,82	17 734,8	416 987,7	1 591 198,2	1 274 101,8	1 145 483,8	135 900,0

30 Steuereinnahmen, Realsteuerhebesätze, Realsteueraufbringungskraft und Steuereinnahmekraft der Gemeinden 2007

Gem.- Schl.- Nr.	Landkreis Verbandsgemeinde Gemeinde	Realsteuer- hebesätze			Realsteueraufbringungskraft				Steuer- einnahmekraft der Gemeinden <sup>2)</sup>		Steuer- einnahmekraft der Gemeinden <sup>2)</sup> zuzüglich Schlüssel- zuweisung <sup>3)</sup>	
		Grund- steuer		Ge- wer- be- steuer	insgesamt		Grund- steuer	Ge- werbe- steuer	1 000 EUR	EUR je Einw.	1 000 EUR	EUR je Einw.
		A	B									
		%			1 000 EUR	EUR je Einw.	EUR je Einw.	EUR je Einw.	1 000 EUR	EUR je Einw.	1 000 EUR	EUR je Einw.

noch: LK Südwestpfalz

340 203 08	Bechhofen	280	320	352	199,3	89,71	76,61	13,11	969,8	436,43	1 239,3	557,73
340 206 08	Contwig	269	317	352	1 516,3	304,53	81,89	222,64	2 723,6	547,01	2 923,6	587,18
340 207 08	Dellfeld	280	320	352	159,6	112,29	68,87	43,42	527,4	371,13	758,4	533,70
340 208 08	Dietrichingen	280	320	352	37,2	96,88	82,19	14,69	117,5	306,00	190,4	495,96
340 209 08	Großbundenbach	280	320	352	32,1	83,64	73,03	10,62	144,1	375,23	207,8	541,25
340 210 08	Großsteinhausen	280	320	352	98,4	156,89	74,78	82,11	280,8	447,87	385,6	614,92
340 211 08	Hornbach, St.	280	320	352	272,3	165,62	82,44	83,18	649,9	395,32	871,4	530,06
340 212 08	Käshofen	269	317	352	65,4	91,85	78,80	13,05	266,3	374,01	384,6	540,11
340 213 08	Kleinbundenbach	280	320	352	35,7	82,41	76,78	5,63	176,4	407,31	245,5	567,04
340 214 08	Kleinsteinhausen	269	317	352	62,4	72,30	67,20	5,11	255,5	296,01	438,5	508,10
340 218 08	Mauschbach	255	290	330	234,3	824,93	119,86	705,07	274,4	966,04	274,4	966,04
340 221 08	Riedelberg	280	320	352	39,4	80,88	62,69	18,19	144,4	296,60	265,9	545,98
340 223 08	Rosenkopf	269	317	352	40,9	110,17	81,04	29,13	137,0	369,33	215,2	580,12
340 226 08	Walshausen	280	320	352	45,1	128,80	71,42	57,38	140,1	400,37	194,4	555,36
340 227 08	Wiesbach	280	320	352	35,5	65,06	70,02	- 4,96	179,5	328,73	294,3	539,03
	Rheinland-Pfalz	285	338	366	2 024 849,2	500,10	107,42	392,67	2 989 136,6	738,25	3 395 508,9	838,62

Fußnoten:

1) Aufkommen abzüglich Gewerbesteuerumlage.

2) Realsteueraufbringungskraft abzüglich Gewerbesteuerumlage und zuzüglich Gemeindeanteile an der Einkommensteuer bzw. an der Umsatzsteuer.

3) An die Gemeinden auszahlender Betrag.

## IV. Alphabetisches Verzeichnis der Verbandsgemeinden und Gemeinden

### 1. Verbandsgemeinden

Verbandsgemeinde	KR	VG	Verbandsgemeinde	KR	VG
<b>A</b>			<b>Göllheim</b>	<b>333</b>	<b>03</b>
<b>Adenau</b>	<b>131</b>	<b>01</b>	<b>Grünstadt-Land</b>	<b>332</b>	<b>03</b>
<b>Alsenz-Obermoschel</b>	<b>333</b>	<b>01</b>	<b>Guntersblum</b>	<b>339</b>	<b>04</b>
<b>Altenahr</b>	<b>131</b>	<b>02</b>	<b>H</b>		
<b>Altenglan</b>	<b>336</b>	<b>01</b>	<b>Hachenburg</b>	<b>143</b>	<b>02</b>
<b>Altenkirchen (Westerwald)</b>	<b>132</b>	<b>01</b>	<b>Hagenbach</b>	<b>334</b>	<b>02</b>
<b>Alzey-Land</b>	<b>331</b>	<b>01</b>	<b>Hahnstätten</b>	<b>141</b>	<b>04</b>
<b>Annweiler am Trifels</b>	<b>337</b>	<b>01</b>	<b>Hamm (Sieg)</b>	<b>132</b>	<b>06</b>
<b>Arzfeld</b>	<b>232</b>	<b>01</b>	<b>Hauenstein</b>	<b>340</b>	<b>02</b>
<b>Asbach</b>	<b>138</b>	<b>01</b>	<b>Heidesheim am Rhein</b>	<b>339</b>	<b>05</b>
<b>B</b>			<b>Hermeskeil</b>	<b>235</b>	<b>01</b>
<b>Bad Bergzabern</b>	<b>337</b>	<b>02</b>	<b>Herrstein</b>	<b>134</b>	<b>03</b>
<b>Bad Breisig</b>	<b>131</b>	<b>03</b>	<b>Herxheim</b>	<b>337</b>	<b>04</b>
<b>Bad Ems</b>	<b>141</b>	<b>01</b>	<b>Heßheim</b>	<b>338</b>	<b>03</b>
<b>Bad Hönningen</b>	<b>138</b>	<b>02</b>	<b>Hettenleidelheim</b>	<b>332</b>	<b>04</b>
<b>Bad Kreuznach</b>	<b>133</b>	<b>01</b>	<b>Hillesheim</b>	<b>233</b>	<b>03</b>
<b>Bad Marienberg (Westerwald)</b>	<b>143</b>	<b>01</b>	<b>Hochspeyer</b>	<b>335</b>	<b>03</b>
<b>Bad Münster am Stein-Ebernburg</b>	<b>133</b>	<b>02</b>	<b>Höhr-Grenzhausen</b>	<b>143</b>	<b>03</b>
<b>Bad Sobernheim</b>	<b>133</b>	<b>07</b>	<b>I</b>		
<b>Baumholder</b>	<b>134</b>	<b>01</b>	<b>Irrel</b>	<b>232</b>	<b>03</b>
<b>Bellheim</b>	<b>334</b>	<b>01</b>	<b>J</b>		
<b>Bernkastel-Kues</b>	<b>231</b>	<b>01</b>	<b>Jockgrim</b>	<b>334</b>	<b>03</b>
<b>Betzdorf</b>	<b>132</b>	<b>02</b>	<b>K</b>		
<b>Birkenfeld</b>	<b>134</b>	<b>02</b>	<b>Kaisersesch</b>	<b>135</b>	<b>02</b>
<b>Bitburg-Land</b>	<b>232</b>	<b>02</b>	<b>Kaiserslautern-Süd</b>	<b>335</b>	<b>04</b>
<b>Bodenheim</b>	<b>339</b>	<b>02</b>	<b>Kandel</b>	<b>334</b>	<b>04</b>
<b>Braubach</b>	<b>141</b>	<b>02</b>	<b>Kastellaun</b>	<b>140</b>	<b>03</b>
<b>Brohltal</b>	<b>131</b>	<b>04</b>	<b>Katzenelnbogen</b>	<b>141</b>	<b>05</b>
<b>Bruchmühlbach-Miesau</b>	<b>335</b>	<b>01</b>	<b>Kelberg</b>	<b>233</b>	<b>04</b>
<b>C</b>			<b>Kell am See</b>	<b>235</b>	<b>02</b>
<b>Cochem-Land</b>	<b>135</b>	<b>01</b>	<b>Kirchberg (Hunsrück)</b>	<b>140</b>	<b>04</b>
<b>D</b>			<b>Kirchen (Sieg)</b>	<b>132</b>	<b>07</b>
<b>Daaden</b>	<b>132</b>	<b>03</b>	<b>Kirchheimbolanden</b>	<b>333</b>	<b>04</b>
<b>Dahner Felsenland</b>	<b>340</b>	<b>01</b>	<b>Kirn-Land</b>	<b>133</b>	<b>03</b>
<b>Dannstadt-Schauernheim</b>	<b>338</b>	<b>01</b>	<b>Konz</b>	<b>235</b>	<b>03</b>
<b>Daun</b>	<b>233</b>	<b>01</b>	<b>Kröv-Bausendorf</b>	<b>231</b>	<b>02</b>
<b>Deidesheim</b>	<b>332</b>	<b>01</b>	<b>Kusel</b>	<b>336</b>	<b>03</b>
<b>Dierdorf</b>	<b>138</b>	<b>03</b>	<b>Kyllburg</b>	<b>232</b>	<b>04</b>
<b>Diez</b>	<b>141</b>	<b>03</b>	<b>L</b>		
<b>Dudenhofen</b>	<b>338</b>	<b>02</b>	<b>Lambrecht (Pfalz)</b>	<b>332</b>	<b>05</b>
<b>E</b>			<b>Landau-Land</b>	<b>337</b>	<b>05</b>
<b>Edenkoben</b>	<b>337</b>	<b>03</b>	<b>Landstuhl</b>	<b>335</b>	<b>05</b>
<b>Eich</b>	<b>331</b>	<b>02</b>	<b>Langenlonsheim</b>	<b>133</b>	<b>04</b>
<b>Eisenberg (Pfalz)</b>	<b>333</b>	<b>02</b>	<b>Lauterecken</b>	<b>336</b>	<b>04</b>
<b>Emmelshausen</b>	<b>140</b>	<b>02</b>	<b>Lingenfeld</b>	<b>334</b>	<b>05</b>
<b>Enkenbach-Alsenborn</b>	<b>335</b>	<b>02</b>	<b>Linz am Rhein</b>	<b>138</b>	<b>04</b>
<b>F</b>			<b>Loreley</b>	<b>141</b>	<b>08</b>
<b>Flammersfeld</b>	<b>132</b>	<b>04</b>	<b>M</b>		
<b>Freinsheim</b>	<b>332</b>	<b>02</b>	<b>Maifeld</b>	<b>137</b>	<b>02</b>
<b>G</b>			<b>Maikammer</b>	<b>337</b>	<b>06</b>
<b>Gau-Algesheim</b>	<b>339</b>	<b>03</b>	<b>Manderscheid</b>	<b>231</b>	<b>03</b>
<b>Gebhardshain</b>	<b>132</b>	<b>05</b>	<b>Maxdorf</b>	<b>338</b>	<b>04</b>
<b>Gerolstein</b>	<b>233</b>	<b>02</b>	<b>Meisenheim</b>	<b>133</b>	<b>05</b>
<b>Glan-Münchweiler</b>	<b>336</b>	<b>02</b>	<b>Mendig</b>	<b>137</b>	<b>04</b>
			<b>Monsheim</b>	<b>331</b>	<b>03</b>
			<b>Montabaur</b>	<b>143</b>	<b>04</b>

Verbandsgemeinde	KR	VG	Verbandsgemeinde	KR	VG
<b>N</b>			<b>Sprendlingen-Gensingen</b>		
Nassau	141	06	Stromberg	339	08
Nastätten	141	07		133	08
Neuerburg	232	05	<b>T</b>		
Neumagen-Dhron	231	05	Thaleischweiler-Fröschen	340	05
Nieder-Olm	339	06	Thalfang am Erbeskopf	231	06
Nierstein-Oppenheim	339	07	Traben-Trarbach	231	07
			Treis-Karden	135	04
			Trier-Land	235	07
<b>O</b>			<b>U</b>		
Obere Kyll	233	05	Ulmen	135	03
Offenbach an der Queich	337	07	Unkel	138	07
Otterbach	335	06	Untermosel	137	06
Otterberg	335	07			
<b>P</b>			<b>V</b>		
Pellenz	137	01	Vallendar	137	07
Pirmasens-Land	340	03	Vordereifel	137	03
Prüm	232	06			
Puderbach	138	05			
<b>R</b>			<b>W</b>		
Ramstein-Miesenbach	335	08	Wachenheim an der Weinstraße	332	06
Ransbach-Baumbach	143	05	Waldbreitbach	138	08
Rengsdorf	138	06	Waldfishbach-Burgalben	340	06
Rennerod	143	06	Waldmohr	336	06
Rhaunen	134	04	Waldsee	338	05
Rheinböllen	140	05	Wallhalben	340	07
Rhein-Nahe	339	01	Wallmerod	143	08
Rhens	137	05	Weilerbach	335	09
Rockenhausen	333	05	Weißenthurm	137	08
Rodalben	340	04	Westerburg	143	09
Rüdesheim	133	06	Westhofen	331	04
Rülzheim	334	06	Winnweiler	333	06
Ruwer	235	04	Wirges	143	10
			Wissen	132	08
			Wittlich-Land	231	08
			Wolfstein	336	07
			Wöllstein	331	05
			Wörrstadt	331	06
<b>S</b>			<b>Z</b>		
Saarburg	235	05	Zell (Mosel)	135	05
Sankt Goar-Oberwesel	140	06	Zweibrücken-Land	340	08
Schönenberg-Kübelberg	336	05			
Schweich an der Römischen Weinstraße	235	06			
Selters (Westerwald)	143	07			
Simmern / Hunsrück	140	07			
Speicher	232	07			

## 2. Gemeinden

PLZ	Gemeindenname	KR	GE	VG	PLZ	Gemeindenname	KR	GE	VG
<b>A</b>					54597	Auw bei Prüm	232	202	06
					54441	Ayl	235	002	05
54298	Aach	235	001	07	<b>B</b>				
55767	Abentheuer	134	001	02	56729	Baar	137	007	03
55568	Abtweiler	133	001	05	55422	Bacharach, Stadt	339	003	01
56729	Acht	137	001	03	57610	Bachenberg	132	004	01
55767	Achtelsbach	134	002	02	76887	Bad Bergzabern, Stadt	337	005	02
53518	Adenau, Stadt	131	001	01	56864	Bad Bertrich	135	501	03
67742	Adenbach	336	001	04	53498	Bad Breisig, Stadt	131	006	03
54689	Affler	232	001	05	67098	Bad Dürkheim, Stadt	332	002	00
53506	Ahrbrück	131	002	02	56130	Bad Ems, Stadt	141	006	01
56459	Ailertchen	143	200	09	53557	Bad Hönningen, Stadt	138	004	02
76857	Albersweiler	337	001	01	55545	Bad Kreuznach, große kreisangehörige Stadt	133	006	00
66871	Albessen	336	002	03	56470	Bad Marienberg (Westerwald), Stadt	143	206	01
55234	Albig	331	001	01	55583	Bad Münster am Stein-Ebernburg, Stadt	133	007	02
67308	Albisheim (Pfrimm)	333	001	03	53474	Bad Neuenahr-Ahrweiler, Stadt	131	007	00
56859	Alf	135	001	05	55566	Bad Sobernheim, Stadt	133	501	07
56828	Alflen	135	002	03	54657	Badem	232	007	04
56332	Alken	137	201	06	56291	Badenhard	140	005	02
55758	Allenbach	134	003	03	55576	Badenheim	339	004	08
56370	Allendorf	141	001	05	54314	Baldringen	235	003	02
55595	Allendorf	133	002	06	65558	Balduinstein	141	503	03
57610	Almersbach	132	001	01	54597	Balesfeld	232	203	04
57642	Alpenrod	143	202	02	66851	Bann	335	002	05
56237	Alsbach	143	001	05	56424	Bannberscheid	143	003	10
57518	Alsdorf	132	002	02	76889	Barbelroth	337	006	02
54668	Alsdorf	232	002	03	55758	Bärenbach	133	008	03
67821	Alsenz	333	003	01	55483	Bärenbach	140	006	04
67577	Alsheim	331	002	02	53534	Barweiler	131	008	01
67482	Altdorf	337	002	03	55606	Bärweiler	133	009	07
53505	Altenahr	131	003	02	54578	Basberg	233	002	03
55585	Altenbamberg	133	003	02	56220	Bassenheim	137	202	08
65624	Altendiez	141	002	03	67271	Battenberg (Pfalz)	332	003	03
66885	Altenglan	336	003	01	66484	Battweiler	340	202	08
66903	Altenkirchen	336	004	05	53534	Bauler	131	009	01
57610	Altenkirchen (Westerwald), Stadt	132	501	01	54673	Bauler	232	008	05
56288	Alterkülz	140	001	03	55774	Baumholder, Stadt	134	005	01
66484	Althornbach	340	201	08	54538	Bausendorf	231	004	02
56858	Altlay	135	003	05	54636	Baustert	232	009	02
67317	Altleiningen	332	001	04	67808	Bayerfeld-Steckweiler	333	004	05
54518	Altrich	231	001	08	56132	Becheln	141	008	01
67122	Altrip	338	001	00	55234	Bechenheim	331	005	01
54636	Altscheid	232	003	05	67827	Becherbach	133	011	05
56858	Altstrimmig	135	004	05	55608	Becherbach bei Kirn	133	010	03
55469	Altweidelbach	140	002	07	66894	Bechhofen	340	203	08
55232	Alzey, Stadt	331	003	00	67595	Bechtheim	331	006	04
54675	Ammeldingen an der Our	232	004	05	55234	Bechtolsheim	331	007	01
54673	Ammeldingen bei Neuenburg	232	005	05	66885	Bedesbach	336	106	01
56626	Andernach, große kreisangehörige Stadt	137	003	00	54662	Beilingen	232	010	07
56584	Anhausen	138	002	06	56814	Beilstein	135	007	01
76855	Annweiler am Trifels, Stadt	337	501	01	67259	Beindersheim	338	002	03
56729	Anschau	137	004	03	54552	Beinhausen	233	003	04
53533	Antweiler	131	004	01	54340	Bekond	235	004	06
55437	Appenheim	339	001	03	56858	Belg	140	007	04
56769	Arbach	233	201	04	55469	Belgweiler	140	008	07
53533	Aremberg	131	005	01	56745	Bell	137	008	04
54518	Arenrath	231	003	08	56288	Bell (Hunsrück)	140	009	03
56729	Arft	137	006	03	76756	Bellheim	334	001	01
55595	Argenschwang	133	004	06	56459	Bellingen	143	207	09
55496	Argenthal	140	003	05	56290	Beltheim	140	010	03
55288	Armsheim	331	004	06	56170	Bendorf, Stadt	137	203	00
56244	Arnshöfen	143	203	08	54538	Bengel	231	005	02
56337	Arzbach	141	201	01	67808	Bennhausen	333	005	04
54687	Arzfeld	232	201	01	55494	Benzweiler	140	011	05
55758	Asbach	134	004	04	56769	Bereborn	233	202	04
53567	Asbach	138	003	01	56766	Berenbach	233	203	04
67753	Aschbach	336	005	07	53505	Berg	131	011	02
55459	Aspisheim	339	002	08	56357	Berg	141	009	07
57627	Astert	143	204	02	76768	Berg (Pfalz)	334	002	02
56370	Attenhausen	141	003	06	55608	Bergen	134	006	03
57629	Atzelgift	143	205	02	55469	Bergenhäuser	140	012	07
56766	Auderath	135	005	03	56368	Berghausen	141	010	05
56357	Auel	141	004	08					
55569	Auen	133	005	07					
65582	Aull	141	005	03					
54664	Auw an der Kyll	232	006	07					

PLZ	Gemeindenname	KR	GE	VG	PLZ	Gemeindenname	KR	GE	VG
55776	Berglangenbach	134	007	01	57648	Bölsberg	143	211	01
54426	Berglicht	231	006	06	56579	Bonefeld	138	005	06
54518	Bergweiler	231	007	08	54316	Bonerath	235	010	04
54673	Berkoth	232	011	05	53539	Bongard	233	206	04
54570	Berlingen	233	004	02	55595	Boos	133	014	06
56729	Bermel	137	011	03	56729	Boos	137	014	03
67593	Bermersheim	331	009	04	56154	Boppard, Stadt	140	501	00
55234	Bermersheim vor der Höhe	331	008	01	54422	Börfink	134	011	02
54578	Berndorf	233	005	03	53539	Borler	233	207	04
56370	Berndroth	141	011	05	55237	Bornheim	331	012	01
54470	Bernkastel-Kues, Stadt	231	008	01	76879	Bornheim	337	014	07
57614	Berod bei Hachenburg	132	201	01	56348	Bornich	141	016	08
56414	Berod bei Wallmerod	143	208	08	57614	Borod	143	212	02
54673	Berscheid	232	012	05	67725	Börrstadt	333	009	06
55777	Berschweiler bei Baumholder	134	008	01	66904	Börsborn	336	008	02
55608	Berschweiler bei Kirn	134	009	03	66887	Bosenbach	336	009	01
56459	Berzhahn	143	209	09	66504	Bottenbach	340	205	03
57632	Berzhausen	132	005	04	54552	Boxberg	233	010	04
54413	Bescheid	235	005	01	57555	Brachbach	132	012	07
54570	Betteldorf	233	006	01	56761	Brachtendorf	135	011	02
56355	Bettendorf	141	012	07	56459	Brandscheid	143	213	09
54533	Bettenfeld	231	009	03	54608	Brandscheid	232	207	06
54646	Bettingen	232	013	02	56338	Braubach, Stadt	141	501	02
57518	Betzdorf, Stadt	132	006	02	54472	Brauneberg	231	012	01
56283	Beulich	140	201	02	56288	Braunshorn	140	018	03
56825	Beuren	135	008	03	55595	Braunweiler	133	015	06
54413	Beuren (Hochwald)	235	008	01	55606	Brauweiler	133	016	03
56291	Bickenbach	140	014	02	54636	Brecht	232	020	02
54636	Bickendorf	232	014	02	54426	Breit	231	202	06
55234	Biebelnheim	331	010	01	56237	Breitenau	143	006	05
55546	Biebelsheim	133	012	01	66916	Breitenbach	336	010	06
55471	Biebern	140	015	07	55592	Breitenheim	133	017	05
56370	Biebrich	141	013	05	55758	Breienthal	134	013	03
66917	Biedershausen	340	204	07	53547	Breitscheid	138	006	08
67308	Biedesheim	333	006	03	55422	Breitscheid	339	007	01
54636	Biersdorf am See	232	015	02	57539	Breitscheidt	132	013	06
54675	Biesdorf	232	016	05	56370	Bremberg	141	018	05
56414	Bilkheim	143	210	08	56814	Bremm	135	012	01
76831	Billigheim-Ingenheim	337	007	05	56651	Brenk	131	201	04
55411	Bingen am Rhein, große kreisangehörige Stadt	339	005	00	56479	Bretthausen	143	214	06
56754	Binningen	135	009	04	55559	Bretzenheim	133	018	04
54518	Binsfeld	231	010	08	67725	Breunigweiler	333	011	06
54587	Birgel	233	007	05	56321	Brey	137	204	05
57589	Birkenbeul	132	007	06	56867	Briedel	135	013	05
55765	Birkenfeld, Stadt	134	010	02	56829	Brieden	135	014	04
67134	Birkenheide	338	003	04	56820	Briedern	135	015	01
57587	Birken-Honigsessen	132	008	08	54646	Brimingen	232	021	02
76889	Birkenhördt	337	008	02	54552	Brockscheid	233	011	01
56291	Birkheim	140	016	02	56332	Brodenbach	137	205	06
76831	Birkweiler	337	009	05	56754	Brohl	135	016	04
65626	Birlenbach	141	014	03	56656	Brohl-Lützing	131	014	03
57612	Birnbach	132	009	01	54518	Bruch	231	013	08
54574	Birresborn	233	204	02	57539	Bruchertseifen	132	014	06
54634	Birtlingen	232	017	02	53572	Bruchhausen	138	008	07
67294	Bischheim	333	007	04	66892	Bruchmühlbach-Miesau	335	003	01
67281	Bissersheim	332	004	03	55758	Bruchweiler	134	014	03
67806	Bisterschied	333	008	05	76891	Bruchweiler-Bärenbach	340	501	01
54634	Bitburg, Stadt	232	018	00	55767	Brücken	134	015	02
57539	Bitzen	132	010	06	66904	Brücken (Pfalz)	336	011	05
56865	Blankenrath	135	010	05	53539	Brücktal	233	208	04
66869	Blaubach	336	006	03	55606	Bruschied	133	201	03
54570	Bleckhausen	233	008	01	56814	Bruttig-Fankel	135	017	01
54608	Bleialf	232	206	06	56288	Bubach	140	020	07
67273	Bobenheim am Berg	332	005	02	67308	Bubenheim	333	012	03
67240	Bobenheim-Roxheim	338	004	00	55270	Bubenheim	339	008	03
76891	Bobenthal	340	001	01	67742	Buborn	336	012	04
67482	Böbingen	337	011	03	56290	Buch	140	021	03
76833	Böchingen	337	012	05	56357	Buch	141	019	07
55595	Bockenau	133	013	06	56823	Büchel	135	018	03
67278	Bockenheim an der Weinstraße	332	006	03	55491	Büchenbeuren	140	024	04
56412	Boden	143	005	04	54608	Buchet	232	208	06
53539	Bodenbach	233	205	04	53567	Buchholz (Westerwald)	138	080	01
55294	Bodenheim	339	006	02	55469	Budenbach	140	023	07
56357	Bogel	141	015	07	55257	Budenheim	339	009	00
67459	Böhl-Iggelheim	338	005	00	54610	Büdesheim	232	209	06
67295	Bolanden	333	010	04	54426	Büdlisch	231	203	06
55624	Bollenbach	134	012	04	55767	Buhlenberg	134	016	02
76887	Böllernborn	337	013	02	56859	Bullay	135	019	05
54669	Bollendorf	232	019	03	55626	Bundenbach	134	017	04
					76891	Bundenthal	340	502	01

PLZ	Gemeindenname	KR	GE	VG	PLZ	Gemeindenname	KR	GE	VG					
54597	Burbach	232	210	04	57520	Dickendorf	132	020	05					
56593	Bürdenbach	132	015	04	55483	Dickenschied	140	028	04					
56843	Burg (Mosel)	231	014	07	55758	Dickesbach	134	019	03					
54646	Burg	232	022	05	56332	Dieblich	137	207	06					
56659	Burgbrohl	131	202	04	54538	Diefenbach	231	020	02					
56332	Burgen	137	206	06	67811	Dielkirchen	333	014	05					
54472	Burgen	231	016	01	56379	Dienethal	141	027	06					
57632	Burglahr	132	016	04	55276	Dienheim	339	012	07					
65558	Burgschwalbach	141	020	04	55765	Dienstweiler	134	020	02					
55595	Burgsponheim	133	019	06	76889	Dierbach	337	018	02					
76835	Burrweiler	337	015	03	56269	Dierdorf, Stadt	138	012	03					
54424	Burtscheid	231	017	06	54533	Dierfeld	231	021	03					
76891	Busenberg	340	002	01	54523	Dierscheid	231	022	08					
57612	Busenhausen	132	017	01	56355	Diethardt	141	502	07					
<b>C</b>														
56237	Caan	143	007	05	66484	Dietrichingen	340	208	08					
67829	Callbach	133	020	05	65582	Diez, Stadt	141	029	03					
67316	Carlsberg	332	007	04	55487	Dill	140	029	04					
56379	Charlottenberg	141	021	03	55481	Dillendorf	140	030	04					
66978	Clausen	340	003	04	76848	Dimbach	340	006	02					
56812	Cochem, Stadt	135	020	00	54614	Dingdorf	232	216	06					
66497	Contwig	340	206	08	55234	Dintenheim	331	014	01					
65558	Cramberg	141	022	03	67246	Dirmstein	332	010	03					
67744	Cronenberg	336	013	04	56729	Ditscheid	137	019	03					
<b>D</b>														
57567	Daaden	132	018	03	67596	Dittelsheim-Heßloch	331	015	04					
56340	Dachsenhausen	141	023	02	66903	Dittweiler	336	016	05					
67273	Dackenheim	332	008	02	54636	Dockendorf	232	026	02					
54649	Dackscheid	232	211	01	54552	Dockweiler	233	018	01					
54636	Dahlem	232	024	02	54518	Dodenburg	231	023	08					
56348	Dahlheim	141	024	08	54576	Dohm-Lammersdorf	233	019	03					
66994	Dahn, Stadt	340	004	01	56812	Dohr	135	021	01					
54689	Dahnen	232	212	01	55278	Dolgesheim	339	013	04					
55595	Dalberg	133	021	06	56290	Dommershausen	140	202	03					
54689	Daleiden	232	213	01	66978	Donsieders	340	007	04					
55278	Dalheim	339	010	07	56379	Dörnberg	141	030	03					
55765	Dambach	134	018	02	67585	Dorn-Dürkheim	339	201	04					
54413	Damflos	235	014	01	56357	Dornholzhausen	141	033	06					
55432	Damscheid	140	025	06	55444	Dörrebach	133	025	08					
53520	Dankerath	131	015	01	76889	Dörrenbach	337	019	02					
67814	Dannenfels	333	013	04	67806	Dörrmoschel	333	016	05					
67125	Dannstadt-Schauernheim	338	006	01	56348	Dörscheid	141	031	08					
54552	Darscheid	233	014	01	56370	Dörsdorf	141	032	05					
76848	Darstein	340	005	02	53533	Dorsel	131	018	01					
54689	Dasburg	232	214	01	55452	Dorsheim	133	026	04					
53547	Dattenberg	138	009	04	56281	Dörth	140	031	02					
56589	Datzeroth	138	010	08	56305	Döttesfeld	138	013	05					
55566	Daubach	133	022	07	53520	Drees	233	210	04					
56412	Daubach	143	008	04	57629	Dreifelden	143	215	02					
54550	Daun, Stadt	233	501	01	56414	Dreikirchen	143	011	08					
56132	Dausenau	141	025	01	54518	Dreis	231	024	08					
54673	Dauwelshausen	232	025	05	56472	Dreisbach	143	216	01					
55442	Daxweiler	133	023	08	54552	Dreis-Brück	233	020	01					
53426	Dedenbach	131	016	04	67816	Dreisen	333	017	03					
56237	Deesen	143	009	05	55585	Duchroth	133	027	02					
67146	Deidesheim, Stadt	332	009	01	54647	Dudeldorf	232	027	02					
67742	Deimberg	336	014	04	67373	Dudenhofen	338	007	02					
66503	Dellfeld	340	207	08	53520	Dümpelfeld	131	501	01					
54552	Demerath	233	016	01	56754	Dünfus	135	022	04					
66871	Dennweiler-Frohnbach	336	015	03	56761	Düngenheim	135	023	02					
54570	Densborn	233	209	02	66916	Dunzweiler	336	017	06					
53507	Dernau	131	017	02	54597	Duppach	233	211	02					
56307	Dernbach	138	011	05	56307	Dürrholz	138	014	05					
56428	Dernbach (Westerwald)	143	010	10	<b>E</b>									
76857	Dernbach	337	017	01	56424	Ebernahn	143	012	10					
57520	Derschen	132	019	03	56370	Ebertshausen	141	034	05					
55592	Desloch	133	024	05	67280	Ebertsheim	332	012	03					
56357	Dessighofen	141	026	06	54668	Echternacherbrück	232	028	03					
54340	Detzem	235	015	06	54636	Echtershausen	232	029	02					
54570	Deudesfeld	233	017	01	55599	Eckelsheim	331	017	05					
54411	Deuselbach	231	018	06	55444	Eckenroth	133	028	08					
55278	Dexheim	339	011	07	55777	Eckersweiler	134	021	01					
54426	Dhronecken	231	019	06	54531	Eckfeld	231	025	03					
55494	Dichtelbach	140	027	05	67480	Edenkoben, Stadt	337	020	03					
					67483	Edesheim	337	021	03					
					56814	Ediger-Eller	135	024	01					
					54636	Ehlenz	232	030	02					
					56581	Ehlscheid	138	015	06					
					56357	Ehr	141	035	07					





PLZ	Gemeindenname	KR	GE	VG	PLZ	Gemeindenname	KR	GE	VG
56651	Galenberg	131	204	04	54533	Gransdorf	232	228	04
56761	Gamlen	135	033	02	54533	Greimerath	231	044	03
56294	Gappenach	137	027	02	54314	Greimerath	235	033	02
55435	Gau-Algesheim, Stadt	339	019	03	56814	Greimersburg	135	036	01
55599	Gau-Bickelheim	331	030	05	56858	Grenderich	135	037	05
55296	Gau-Bischofsheim	339	020	02	55608	Griebelschied	134	032	03
67294	Gauersheim	333	022	04	66903	Gries	336	032	05
67822	Gaugrehweiler	333	023	01	54413	Grimburg	235	035	01
55234	Gau-Heppenheim	331	031	01	55459	Grolsheim	339	022	08
55239	Gau-Odernheim	331	032	01	66501	Großbundenbach	340	209	08
55578	Gau-Weinheim	331	033	06	67483	Großfischlingen	337	035	03
57580	Gebhardshain	132	039	05	56412	Großholbach	143	024	04
55595	Gebroth	133	033	06	54619	Großkampenbergr	232	229	01
54552	Gefell	233	025	01	67229	Großkarlbach	332	023	03
57627	Gehlert	143	223	02	54608	Großlangenfeld	232	230	06
55490	Gehlweiler	140	040	04	54534	Großlittgen	231	046	03
67724	Gehrweiler	333	024	05	56276	Großmaischeid	138	023	03
54675	Geichlingen	232	040	05	67259	Großniedesheim	338	009	03
56379	Geilnau	141	045	03	56472	Großseifen	143	227	01
67715	Geiselberg	340	012	06	66484	Großsteinhausen	340	210	08
54413	Geisfeld	235	030	01	67745	Grumbach	336	033	04
56357	Geisig	141	046	06	57520	Grünebach	132	042	02
53539	Gelenberg	233	212	04	67269	Grünstadt, Stadt	332	024	00
56357	Gemmerich	141	047	07	56459	Guckheim	143	228	09
54673	Gemünd	232	041	05	65558	Gückingen	141	049	03
55490	Gemünden	140	041	04	55452	Guldental	133	035	04
56459	Gemünden	143	224	09	56593	Güllesheim	132	043	04
55457	Gensingen	339	021	08	55597	Gumbsheim	331	035	05
54675	Gentingen	232	042	05	56767	Gunderath	233	213	04
55743	Gerach	134	028	03	67598	Gundersheim	331	036	04
67813	Gerbach	333	025	05	67724	Gundersweiler	333	028	05
66894	Gerhardsbrunn	335	011	01	67599	Gundheim	331	037	04
56751	Gering	137	029	02	67583	Guntersblum	339	024	04
76726	Germersheim, Stadt	334	007	00	54413	Gusenburg	235	036	01
67229	Gerolsheim	332	021	03	54317	Gusterath	235	037	04
54568	Gerolstein, Stadt	233	026	02	56370	Gutenacker	141	050	05
56825	Gevenich	135	034	03	55595	Gutenberg	133	036	06
57610	Gieleroth	132	040	01	54317	Gutweiler	235	038	04
54424	Gielert	231	035	06					
56294	Gierschnach	137	030	02					
57632	Giershausen	132	041	04					
54614	Giesdorf	232	224	06					
57612	Giesenhausen	143	225	02					
56825	Gillenbeuren	135	035	03	54597	Habscheid	232	231	06
54558	Gillendorf	233	027	01	57627	Hachenburg, Stadt	143	229	02
54298	Gilzern	232	225	03	55546	Hackenheim	133	037	01
67578	Gimbsheim	331	034	02	76767	Hagenbach, Stadt	334	008	02
55767	Gimbweiler	134	029	02	56850	Hahn	140	044	04
54657	Gindorf	232	043	04	56244	Hahn am See	143	232	08
67742	Ginsweiler	336	029	04	56472	Hahn bei Marienberg	143	231	01
54533	Gipperath	231	036	03	55606	Hahnenbach	133	038	03
56459	Girkenroth	143	226	09	55278	Hahnheim	339	025	07
56412	Girod	143	021	04	65623	Hahnstätten	141	051	04
54518	Gladbach	231	037	08	55776	Hahnweiler	134	033	01
66887	Glanbrücken	336	030	04	56357	Hainau	141	110	07
66907	Glan-Münchweiler	336	031	02	76835	Hainfeld	337	036	03
56653	Glees	131	205	04	56457	Halbs	143	233	09
76835	Gleisweiler	337	028	03	67826	Hallgarten	133	039	02
76889	Gleiszellen-Gleishorbach	337	029	02	54611	Hallschlag	233	214	05
76831	Göcklingen	337	031	05	54646	Halsdorf	232	045	02
56244	Goddert	143	022	07	56283	Halsenbach	140	045	02
56290	Gödenroth	140	042	03	65582	Hambach	141	052	03
55767	Gollenberg	134	031	02	56761	Hambuch	135	038	02
67307	Göllheim	333	026	03	57577	Hamm (Sieg)	132	044	06
67377	Gommersheim	337	032	03	54636	Hamm	232	046	02
67724	Gonbach	333	027	06	67580	Hamm am Rhein	331	038	02
54595	Gondenbrett	232	227	06	56598	Hammerstein	138	024	02
56283	Gondershausen	140	043	02	55234	Hangen-Weisheim	331	039	04
54647	Gondorf	232	044	02	67374	Hanhofen	338	010	02
53498	Gönnersdorf	131	025	03	56316	Hanroth	138	025	05
54584	Gönnersdorf	233	028	05	57572	Harbach	132	045	07
67161	Gönnheim	332	022	06	56579	Hardert	138	026	06
56412	Görgeshausen	143	023	04	56472	Hardt	143	234	01
54472	Gornhausen	231	040	01	54649	Hargarten	232	233	01
55624	Gösenroth	134	030	04	55595	Hargesheim	133	040	06
76857	Gossersweiler-Stein	337	033	01	56307	Harschbach	138	027	05
54470	Graach an der Mosel	231	041	01	53520	Harscheid	131	026	01
54426	Gräfendhron	231	042	06	54617	Harspelt	232	234	01
53501	Grafschaft	131	090	00	56244	Hartenfels	143	025	07
					67376	Harthausen	338	011	02

## H

PLZ	Gemeindenname	KR	GE	VG	PLZ	Gemeindenname	KR	GE	VG
56459	Härtlingen	143	230	09	56865	Hesweiler	135	041	05
55296	Harxheim	339	026	02	66919	Hettenhausen	340	018	07
54533	Hasborn	231	049	03	67310	Hettenleidelheim	332	027	04
66871	Haschbach am Remigiusberg	336	034	03	55758	Hettenrodt	134	040	03
56858	Haserich	135	039	05	54523	Hetzerrath	231	053	08
57635	Hasselbach	132	046	01	67259	Heuchelheim bei Frankenthal	338	013	03
56288	Hasselbach	140	046	03	76831	Heuchelheim-Klingen	337	040	05
67454	Haßloch	332	025	00	57612	Heupelzen	132	051	01
57644	Hattert	143	235	02	57627	Heuzert	143	240	02
55767	Hattgenstein	134	034	02	57612	Hilgenroth	132	052	01
76770	Hatzenbühl	334	009	03	56206	Hilgert	143	030	03
56332	Hatzenport	137	208	06	54576	Hillesheim, Stadt	233	029	03
76846	Hauenstein	340	014	02	67586	Hillesheim	339	028	04
66851	Hauptstuhl	335	012	05	56204	Hillscheid	143	031	03
56761	Haurath	135	040	02	54426	Hilscheid	231	054	06
56291	Hausbay	140	047	02	66957	Hilst	340	019	03
55608	Hausen	134	035	04	56357	Himmighofen	141	055	07
53547	Hausen (Wied)	138	007	08	55743	Hintertiefenbach	134	041	03
56745	Hausten	137	034	03	66999	Hinterweidenthal	340	020	02
67742	Hausweiler	336	035	04	54570	Hinterweiler	233	030	01
55481	Hecken	140	048	04	54316	Hinzenburg	235	046	04
53506	Heckenbach	131	027	02	54421	Hinzert-Pöler	235	047	01
54518	Heckenmünster	231	050	08	67756	Hinzweiler	336	042	07
54619	Heckhuscheid	232	236	06	65558	Hirschberg	141	057	03
54429	Heddert	235	040	02	55483	Hirschfeld (Hunsrück)	140	053	04
67753	Hefersweiler	336	036	07	67732	Hirschhorn/Pfalz	335	014	06
54426	Heidenburg	231	204	06	66996	Hirschtal	340	021	01
55262	Heidesheim am Rhein	339	027	05	56729	Hirten	137	036	03
54518	Heidweiler	231	051	08	57635	Hirz-Maulsbach	132	053	01
54673	Heilbach	232	047	05	54646	Hisel	232	052	02
56412	Heilberscheid	143	026	04	55234	Hochborn	331	011	04
54636	Heilenbach	232	048	02	67126	Hochdorf-Assenheim	338	014	01
67699	Heiligenmoschel	335	013	07	54472	Hochscheid	231	056	01
56412	Heiligenroth	143	027	04	67691	Hochspeyer	335	015	03
55779	Heimbach	134	036	01	76879	Hochstadt (Pfalz)	337	041	07
57629	Heimborn	143	236	02	55585	Hochstätten	133	045	02
55606	Heimweiler	133	041	03	56767	Höchstberg	233	215	04
55483	Heinzenbach	140	049	04	57629	Höchstenbach	143	241	02
55606	Heinzenberg	133	042	03	55606	Hochstetten-Dhaun	133	046	03
67742	Heinzenhausen	336	038	04	54316	Hockweiler	235	048	07
54614	Heisdorf	232	238	06	56472	Hof	143	243	01
65558	Heistenbach	141	053	03	53534	Hoffeld	131	030	01
56244	Helferskirchen	143	028	10	66989	Höheinöd	340	022	06
56479	Hellenhahn-Schellenberg	143	237	06	66989	Höheischweiler	340	023	05
55758	Hellertshausen	134	037	04	54570	Hohenfels-Essingen	233	033	02
57612	Helmenzen	132	047	01	56746	Hohenleimbach	131	206	04
57612	Helmeroth	132	048	01	67744	Hohenöllen	336	043	04
67716	Heltersberg	340	015	06	67591	Hohen-Sülzen	331	041	03
57612	Hemmelzen	132	049	01	66989	Höhfröschen	340	024	05
55490	Henau	140	050	04	56462	Höhn	143	242	09
55619	Hennweiler	133	043	03	56203	Höhr-Grenzhausen, Stadt	143	032	03
66909	Henschtal	336	037	02	56412	Holler	143	033	04
54314	Hentern	235	043	02	56288	Hollnich	140	055	03
55758	Herborn	134	038	03	54668	Holsthum	232	053	03
54673	Herbstmühle	232	049	05	56379	Holzappel	141	059	03
66871	Herchweiler	336	039	03	55469	Holzbach	140	056	07
57562	Herdorf, Stadt	132	050	00	54316	Holzerath	235	050	04
54662	Herforst	232	050	07	56357	Holzhausen an der Haide	141	060	07
55452	Hergenfeld	133	044	06	65558	Holzheim	141	061	03
56457	Hergenroth	143	238	09	56479	Homberg	143	244	06
76872	Hergersweiler	337	037	02	67744	Homberg	336	044	04
54317	Herl	235	044	04	56379	Hömberg	141	058	06
66919	Hermersberg	340	016	06	54675	Hommerdingen	232	054	05
54411	Hermeskeil, Stadt	235	045	01	53518	Honerath	131	032	01
56368	Herold	141	054	05	53506	Hönningen	131	029	02
67742	Herren-Sulzbach	336	040	04	54538	Hontheim	231	057	02
56729	Herresbach	137	035	03	67744	Hoppstädten	336	045	04
55756	Herrstein	134	039	03	55768	Hoppstädten-Weiersbach	134	042	02
56249	Herschbach	143	029	07	54497	Horath	231	058	06
56414	Herschbach (Oberwesterwald)	143	239	08	55606	Horbach	133	047	03
66919	Herschberg	340	017	07	56412	Horbach	143	034	04
53518	Herschbroich	131	028	01	66851	Horbach	340	025	06
66909	Herschweiler-Pettersheim	336	041	02	55483	Horbruch	134	043	04
54597	Hersdorf	232	332	06	76771	Hördt	334	011	06
67273	Herxheim am Berg	332	026	02	56379	Horhausen	141	062	03
76863	Herxheim bei Landau/Pfalz	337	038	04	56593	Horhausen (Westerwald)	132	055	04
76863	Herxheimweyher	337	039	04	67724	Höringen	333	030	06
54619	Herzfeld	232	240	01	55469	Horn	140	058	07
67258	Heßheim	338	012	03	66500	Hornbach, Stadt	340	211	08





PLZ	Gemeindename	KR	GE	VG	PLZ	Gemeindename	KR	GE	VG
56729	Lind	137	063	03	54597	Masthorn	232	265	06
57629	Linden	143	258	02	66909	Matzenbach	336	107	02
66851	Linden	335	023	04	54597	Matzerath	232	266	06
67473	Lindenberg	332	034	05	67294	Mauchenheim	331	044	01
55481	Lindenschied	140	086	04	57520	Mauden	132	068	03
67360	Lingenfeld	334	017	05	54649	Mauel	232	267	01
56291	Lingerhahn	140	087	02	66500	Mauschbach	340	218	08
56317	Linkenbach	138	040	05	67133	Maxdorf	338	018	04
53545	Linz am Rhein, Stadt	138	041	04	56244	Maxsain	143	046	07
56357	Lipporn	141	080	07	56727	Mayen,			
56767	Lirstal	233	224	04		große kreisangehörige Stadt	137	068	00
54587	Lissendorf	233	041	05	53508	Mayschoß	131	049	02
57629	Lochum	143	259	02	54636	Meckel	232	077	02
56332	Löf	137	214	06	55606	Meckenbach	133	063	03
67727	Lohnsfeld	333	042	06	55767	Meckenbach	134	053	02
67744	Lohnweiler	336	060	04	67149	Meckenheim	332	035	01
65558	Lohrheim	141	081	04	67744	Medard	336	061	04
67744	Löllbach	133	060	05	55566	Meddersheim	133	064	07
56357	Lollschied	141	082	06	54531	Meerfeld	231	082	03
54338	Longen	235	077	06	67735	Mehlbach	335	025	06
54472	Longkamp	231	077	01	67678	Mehlingen	335	026	02
54340	Longuich	235	078	06	57635	Mehren	132	069	01
56295	Lonnig	137	065	02	54552	Mehren	233	042	01
55237	Lonsheim	331	043	01	54346	Mehring	235	083	06
54317	Lorscheid	235	080	04	56584	Meinborn	138	042	06
55296	Lörzweiler	339	034	02	54570	Meisburg	233	043	01
54492	Löslich	231	076	01	55590	Meisenheim, Stadt	133	065	05
56843	Lötzbeuren	231	206	07	56581	Melsbach	138	043	06
57629	Luckenbach	143	260	02	56743	Mendig, Stadt	137	069	04
54424	Lückenburg	231	078	06	55490	Mengerschied	140	092	07
67059	Ludwigshafen am Rhein, kreisfreie Stadt	314	000	00	54310	Menningen	232	078	03
55278	Ludwigshöhe	339	035	04	57629	Merkelbach	143	262	02
66996	Ludwigswinkel	340	029	01	54597	Merlscheid	232	270	01
76848	Lug	340	030	02	56283	Mermuth	140	093	02
54597	Lünebach	232	262	01	54426	Merschbach	231	083	06
67363	Lustadt	334	018	05	54318	Mertesdorf	235	085	04
56290	Lütz	135	056	04	67271	Mertesheim	332	036	03
56826	Lutzerath	135	057	03	56753	Mertloch	137	070	02
54617	Lützkampen	232	263	01	55627	Merxheim	133	066	07
56729	Luxem	137	066	03	66978	Merzalben	340	031	04
56346	Lykershausen	141	083	08	54439	Merzkirchen	235	154	05
					67746	Merzweiler	336	062	04
					56820	Mesenich	135	060	01
					54636	Messerich	232	079	02
					54675	Mettendorf	232	080	05
					67582	Mettenheim	331	045	02
					54634	Metterich	232	081	02
					55777	Mettweiler	134	054	01
					55481	Metzenhausen	140	094	04
					56414	Meudt	143	263	08
					53520	Meuspath	131	050	01
					56288	Michelbach	140	095	03
					57610	Michelbach (Westerwald)	132	070	01
					56357	Miehlen	141	085	07
					56132	Miellen	141	086	01
					54310	Minden	232	082	03
					54518	Minderlittgen	231	085	08
					76872	Minfeld	334	020	04
					54518	Minheim	231	086	05
					56377	Misselberg	141	087	06
					66851	Mittelbrunn	335	027	05
					56370	Mittelfischbach	141	088	05
					57537	Mittelhof	132	011	08
					55758	Mittelreidenbach	134	055	03
					56858	Mittelstrimmig	135	061	05
					56424	Mogendorf	143	047	10
					56414	Molsberg	143	266	08
					67591	Mölsheim	331	046	03
					57520	Molzahn	132	071	05
					55278	Mommenheim	339	037	07
					56729	Monreal	137	074	03
					67590	Monsheim	331	048	03
					56410	Montabaur, Stadt	143	048	04
					56754	Möntenich	135	062	04
					54472	Monzelfeld	231	087	01
					55234	Monzernheim	331	049	04
					55569	Monzingen	133	067	07
					54497	Morbach	231	502	00
					56865	Moritzheim	135	064	05

## M

56290	Macken	137	215	06
67686	Mackenbach	335	024	09
55758	Mackenrodt	134	052	03
56459	Mähren	143	502	08
67487	Maikammer	337	052	06
55116	Mainz, kreisfreie Stadt	315	000	00
56291	Maisborn	140	089	02
55481	Maitzborn	140	090	04
57629	Malberg	132	066	05
54655	Malberg	232	075	04
54655	Malbergweich	232	076	04
54426	Malborn	231	079	06
57636	Mammelzen	132	067	01
55595	Mandel	133	061	06
54429	Mandern	235	081	02
54531	Manderscheid, Stadt	231	080	03
54649	Manderscheid	232	264	01
56769	Mannebach	233	225	04
54441	Mannebach	235	082	05
67822	Mannweiler-Cölln	333	043	01
55413	Manubach	339	036	01
56357	Marienfels	141	084	07
56269	Marienhagen	138	201	03
56242	Marienrachedorf	143	044	07
54484	Maring-Noviant	231	081	01
67297	Marnheim	333	045	04
56271	Maroth	143	045	07
66894	Martinshöhe	335	203	01
55627	Martinstein	133	062	07
57627	Marzhausen	143	261	02
56761	Masburg	135	058	02
66506	Maßweiler	340	217	05
56869	Mastershausen	140	204	03

PLZ	Gemeindenname	KR	GE	VG	PLZ	Gemeindenname	KR	GE	VG
57583	Mörlen	143	264	01	54422	Neuhütten	235	093	01
57629	Mörsbach	143	265	02	67271	Neuleiningen	332	038	03
55494	Mörschbach	140	096	05	54347	Neumagen-Dhron	231	092	05
54317	Morscheid	235	090	04	57520	Neunkhausen	143	270	01
67294	Morschheim	333	047	04	56479	Neunkirchen	143	271	06
55758	Mörschied	134	056	03	54426	Neunkirchen	231	093	06
56290	Mörsdorf	135	063	04	66887	Neunkirchen am Potzberg	336	066	01
67808	Mörsfeld	333	046	04	76777	Neupotz	334	022	03
56283	Morshausen	140	205	02	53577	Neustadt (Wied)	138	044	01
67591	Mörstadt	331	047	03	67433	Neustadt an der Weinstraße, kreisfreie Stadt	316	000	00
56767	Mosbruch	233	226	04	56479	Neustadt/Westerwald	143	272	06
56424	Moschheim	143	049	10	56564	Neuwied, große kreisangehörige Stadt	138	045	00
56254	Moselkern	135	065	04	54309	Newel	235	094	07
54558	Mückeln	233	046	01	56283	Ney	140	102	02
56254	Müden (Mosel)	135	066	04	56645	Nickenich	137	081	01
57614	Mudenburg	143	267	02	55481	Nieder Kostenz	140	105	04
57555	Mudersbach	132	072	07	56414	Niederlahr	143	273	08
65623	Mudershausen	141	089	04	66887	Niederlahn	336	067	01
56291	Mühlpfad	140	098	02	56357	Niederbachheim	141	094	07
54636	Mülbach	232	083	02	56589	Niederbreitbach	138	047	08
54486	Mülheim (Mosel)	231	090	01	55767	Niederbrombach	134	057	02
56218	Mülheim-Kärlich, Stadt	137	216	08	55432	Niederburg	140	104	06
53520	Müllenbach	131	051	01	57520	Niederdreisbach	132	075	03
56761	Müllenbach	135	067	02	56651	Niederdürenbach	131	054	04
55595	Münchwald	133	068	06	56412	Niederelbert	143	053	04
76857	Münchweiler am Klingbach	337	054	01	56412	Niedererbach	143	054	04
67728	Münchweiler an der Alsenz	333	048	06	56332	Niederfell	137	217	06
66981	Münchweiler an der Rodalb	340	032	04	57572	Niederfischbach	132	076	07
56271	Mündersbach	143	268	02	54675	Niedergeckler	232	089	05
56729	Münk	137	077	03	55767	Niederhambach	134	058	02
67822	Münsterappel	333	049	01	55585	Niederhausen	133	070	02
56294	Münstermaifeld, Stadt	137	501	02	67822	Niederhausen an der Appel	333	050	01
55424	Münster-Sarmsheim	339	038	01	55413	Niederheimbach	339	040	01
54570	Mürtenbach	233	227	02	55437	Nieder-Hilbersheim	339	041	03
53533	Müsch	131	052	01	56316	Niederhofen	138	048	05
57629	Müschbach	143	269	02	76889	Niederhorbach	337	055	02
54534	Musweiler	231	091	03	55758	Niederhosenbach	134	059	03
55469	Mutterschied	140	099	07	57589	Niederirschen	132	077	06
67112	Mutterstadt	338	019	00	67700	Niederkirchen	335	029	07
54608	Mützenich	232	271	06	67150	Niederkirchen bei Deidesheim	332	039	01
54673	Muxerath	232	084	05	55469	Niederkumbd	140	106	07
					54614	Niederlauch	232	276	06
<b>N</b>					66879	Niedermohr	335	030	08
					67822	Niedermoschel	333	051	01
56729	Nachtsheim	137	079	03	65629	Niederneisen	141	095	04
55234	Nack	331	050	01	54533	Niederöfflingen	231	095	03
55299	Nackenheim	339	039	02	55268	Nieder-Olm, Stadt	339	042	06
55469	Nannhausen	140	100	07	76889	Niederotterbach	337	056	02
66909	Nanzdietschweiler	336	064	02	54649	Niederpierscheid	232	277	01
54673	Nasingen	232	085	05	54675	Niederraden	232	090	05
56377	Nassau, Stadt	141	091	06	56479	Niederroßbach	143	274	06
56355	Nastätten, Stadt	141	092	07	56244	Niedersayn	143	275	10
54636	Nattenheim	232	086	02	54533	Niederscheidweiler	231	096	03
56753	Naunheim	137	080	02	76891	Niederschlettenbach	340	033	01
56237	Nauort	143	050	05	55487	Niedersohren	140	107	04
54340	Naurath (Eifel)	235	091	06	54570	Niederstadtfeld	233	052	01
54426	Naurath (Wald)	235	092	01	66879	Niederstauftenbach	336	068	01
57583	Nauroth	132	073	05	54634	Niederstedem	232	091	02
56858	Neef	135	068	05	56593	Niedersteinebach	132	078	04
56820	Nehren	135	069	01	56291	Niedert	140	108	02
54552	Neichen	233	048	04	56368	Niedertiefenbach	141	096	05
54657	Neidenbach	232	087	04	56357	Niederwallmenach	141	097	07
67468	Neidenfels	332	037	05	57614	Niederwambach	138	050	05
57638	Neitersen	132	074	01	55491	Niederweiler	140	109	04
56412	Nentershausen	143	051	04	54636	Niederweiler	232	092	02
54552	Nerdlen	233	049	01	54668	Niederweis	232	093	03
54570	Neroth	233	050	02	56179	Niederwerth	137	218	07
67749	Nerzweiler	336	065	04	55234	Nieder-Wiesen	331	051	01
65623	Netzbach	141	093	04	55758	Niederwörresbach	134	060	03
55546	Neu-Bamberg	133	069	01	56651	Niederzissen	131	055	04
76776	Neuburg am Rhein	334	021	02	54646	Niehl	232	094	05
54597	Neuendorf	232	272	06	54518	Niersbach	231	504	08
54673	Neuerburg, Stadt	232	088	05	55283	Nierstein	339	043	07
55471	Neuerkirch	140	101	07	56132	Nievern	141	098	01
56335	Neuhäusel	143	052	04	54612	Nimshuscheid	232	279	06
54597	Neuheilenbach	232	273	04	54614	Nimsreuland	232	280	06
67680	Neuhemsbach	335	028	02	57645	Nister	143	276	02
67141	Neuhofen	338	020	00					

PLZ	Gemeindenname	KR	GE	VG	PLZ	Gemeindenname	KR	GE	VG
56472	Nisterau	143	277	01	66879	Oberstauenbach	336	071	01
56472	Nisterberg	132	079	03	54634	Oberstedem	232	097	02
56477	Nister-Möhrendorf	143	278	06	56593	Obersteinebach	132	085	04
57647	Nistertal	143	279	01	55596	Oberstreit	133	075	06
54453	Nittel	235	095	03	67271	Obersülzen	332	040	03
56729	Nitz	233	228	04	56357	Obertiefenbach	141	104	07
56357	Nochern	141	099	08	56357	Oberwallmenach	141	105	07
55767	Nohen	134	061	02	57614	Oberwambach	132	086	01
54578	Nohn	233	229	03	54636	Oberweiler	232	098	02
56412	Nomborn	143	055	04	67756	Oberweiler im Tal	336	072	07
56291	Norath	140	110	02	67752	Oberweiler-Tiefenbach	336	073	07
56242	Nordhofen	143	056	07	54636	Oberweis	232	099	02
55585	Norheim	133	071	02	55430	Oberwesel, Stadt	140	112	06
57629	Norken	143	280	01	56379	Oberwies	141	106	06
56283	Nörtershausen	137	219	06	67294	Oberwiesen	333	056	04
76891	Nothweiler	340	034	01	55758	Oberwörresbach	134	067	03
66989	Nünschweiler	340	035	05	56651	Oberzissen	131	060	04
53520	Nürburg	131	058	01	67283	Obrigheim (Pfalz)	332	041	03
54675	Nusbaum	232	095	05	56299	Ochtendung	137	086	02
67759	Nußbach	336	069	07	53545	Ockenfels	138	055	04
55569	Nußbaum	133	072	07	55437	Ockenheim	339	048	03
<b>O</b>					54441	Ockfen	235	098	05
55481	Ober Kostenz	140	111	04	67748	Odenbach	336	074	04
56414	Oberahr	143	281	08	55571	Odernheim am Glan	133	076	07
66871	Oberalben	336	070	03	56357	Oelsberg	141	107	07
66851	Oberarnbach	335	031	05	76877	Offenbach an der Queich	337	061	07
56355	Oberbachheim	141	100	07	67749	Offenbach-Hundheim	336	075	04
54578	Oberbettingen	233	053	03	55234	Offenheim	331	053	01
54331	Oberbillig	235	096	03	67591	Offstein	331	054	03
55767	Oberbrombach	134	062	02	53520	Ohlenhard	131	062	01
55413	Oberdiebach	339	044	01	55469	Ohlweiler	140	113	07
57639	Oberdreis	138	052	05	66903	Ohmbach	336	076	05
56651	Oberdürenbach	131	059	04	54316	Ollmuth	235	100	04
54578	Oberehe-Stroheich	233	054	03	54689	Olmscheid	232	287	01
56412	Oberelbert	143	057	04	67737	Olsbrücken	335	033	06
56767	Obereiz	233	230	04	54646	Olstdorf	232	100	02
56414	Obererbach	143	058	08	57612	Ölsen	132	087	01
57612	Obererbach (Westerwald)	132	081	01	54597	Olzheim	232	288	06
56332	Oberfell	137	220	06	54456	Onsdorf	235	101	03
56370	Oberfischbach	141	101	05	55276	Oppenheim, Stadt	339	049	07
55234	Ober-Flörsheim	331	052	01	55469	Oppertshausen	140	115	07
54675	Obergeckler	232	096	05	67294	Orbis	333	057	04
56237	Oberhaid	143	059	05	54298	Orenhofen	232	289	07
55765	Oberhambach	134	063	02	57632	Ortgen	132	088	04
76887	Oberhausen	337	058	02	54595	Orlenbach	232	290	06
67822	Oberhausen an der Appel	333	053	01	54597	Ormont	233	232	05
55585	Oberhausen an der Nahe	133	074	02	54655	Orsfeld	232	101	04
55606	Oberhausen bei Kirn	133	073	03	54518	Osann-Monzel	231	103	08
55413	Oberheimbach	339	045	01	54317	Osburg	235	103	04
55437	Ober-Hilbersheim	339	046	03	56340	Osterspai	141	108	02
56587	Oberhonnefeld-Gierend	138	053	06	67574	Osthofen, Stadt	331	055	00
55758	Oberhosenbach	134	064	03	67731	Otterbach	335	034	06
57635	Oberirsen	132	082	01	67697	Otterberg, Stadt	335	035	07
54533	Oberkail	232	282	04	67308	Ottersheim	333	058	03
55624	Oberkirn	134	065	04	76879	Ottersheim bei Landau	334	023	01
57641	Oberlahr	132	083	04	67166	Otterstadt	338	021	05
54608	Oberlascheid	232	283	06	56244	Ötzingen	143	060	10
54614	Oberlauch	232	284	06	55606	Otzweiler	133	077	03
67823	Obermoschel, Stadt	333	054	01	<b>P</b>				
57638	Obernau	132	084	04	54439	Palzem	235	104	05
67821	Oberndorf	333	055	01	54531	Pantenburg	231	104	03
65558	Oberneisen	141	102	04	56865	Panzweiler	135	070	05
66919	Obernheim-Kirchenarnbach	340	219	07	55288	Partenheim	331	056	06
56379	Obernhof	141	103	06	54314	Paschel	235	105	02
54533	Oberöfflingen	231	100	03	56348	Patersberg	141	109	08
55270	Ober-Olm	339	047	06	54668	Peffingen	232	103	03
76889	Oberotterbach	337	059	02	54331	Pellingen	235	106	03
54649	Oberpierscheid	232	285	01	54570	Pelm	233	056	02
56587	Oberraden	138	054	06	55430	Perscheid	140	116	06
55758	Oberreidenbach	134	066	03	66989	Petersberg	340	037	05
56479	Oberrod	143	282	06	57632	Peterslahr	132	089	04
56479	Oberroßbach	143	283	06	56858	Peterswald-Löffelscheid	135	071	05
54533	Oberscheidweiler	231	101	03	55546	Pfaffen-Schwabenheim	133	078	01
76889	Oberschlettenbach	337	060	02	56291	Pfalzfeld	140	117	02
66957	Obersimten	340	036	03	66871	Pfeffelbach	336	077	03
54570	Oberstadtfeld	233	055	01	54662	Philippshiem	232	104	07



PLZ	Gemeindenname	KR	GE	VG	PLZ	Gemeindenname	KR	GE	VG
54647	Pickließem	232	105	04	67829	Reiffelbach	133	084	05
54498	Piesport	231	105	05	53520	Reifferscheid	131	069	01
56753	Pillig	137	087	02	56861	Reil	231	110	02
54649	Pintesfeld	232	291	01	53539	Reimerath	233	233	04
66953	Pirmasens, kreisfreie Stadt	317	000	00	54421	Reinsfeld	235	114	01
54595	Pittenbach	232	292	06	54689	Reipeldingen	232	298	01
56637	Plaidt	137	088	01	67753	Reipoltskirchen	336	085	07
54673	Plascheid	232	106	05	56357	Reitzenhain	141	115	08
54518	Platten	231	107	08	67753	Reisberg	336	086	07
56593	Pleckhausen	132	090	04	53424	Remagen, Stadt	131	070	00
54518	Plein	231	108	08	56579	Rengsdorf	138	061	06
76889	Pleisweiler-Oberhofen	337	062	02	56477	Rennerod, Stadt	143	286	06
55576	Pleitersheim	133	080	01	56769	Retterath	233	234	04
55469	Pleizenhausen	140	118	07	57635	Rettersen	132	094	01
54597	Plütscheid	232	293	01	56357	Rettershain	141	116	07
54316	Pluwig	235	107	04	56370	Rettert	141	117	05
56357	Pohl	141	111	06	56727	Reudelsterz	137	092	03
56751	Polch, Stadt	137	089	02	54597	Reuth	233	235	05
54340	Pölich	235	108	06	55624	Rhaunen	134	069	04
56829	Pommern	135	072	04	55494	Rheinböllen	140	125	05
53534	Pomster	131	065	01	53619	Rheinbreitbach	138	062	07
56459	Pottum	143	284	09	56598	Rheinbrohl	138	063	02
57589	Pracht	132	091	06	76764	Rheinzabern	334	024	03
56346	Prath	141	112	08	56321	Rhens, Stadt	137	221	05
54689	Preischeid	232	294	01	76835	Rhodt unter Rietburg	337	066	03
54664	Preist	232	107	07	66484	Riedelberg	340	221	08
54597	Pronsfeld	232	295	06	56745	Rieden	137	093	04
54595	Prüm, Stadt	232	296	06	55469	Riegenroth	140	126	07
54668	Prümzurley	232	108	03	66509	Rieschweiler-Mühlbach	340	222	05
56305	Puderbach	138	057	05	55499	Riesweiler	140	127	05
56862	Pünderich	135	073	05	55765	Rimsberg	134	070	02
					76857	Rinnthal	337	067	01
					55767	Rinzenberg	134	071	02
					54340	Riol	235	115	06
					54636	Rittersdorf	232	109	02
					67294	Rittersheim	333	062	04
					54518	Rivenich	231	111	08
					54317	Riveris	235	116	04
					67806	Rockenhausen, Stadt	333	502	05
					54570	Rockeskyll	233	058	02
					66976	Rodalben, Stadt	340	038	04
					53520	Rodder	131	072	01
					56858	Rödelhausen	140	128	04
					67688	Rodenbach	335	040	09
					57639	Rodenbach bei Puderbach	138	064	05
					55481	Rödern	140	129	04
					54673	Rodershausen	232	110	05
					67127	Rödersheim-Gronau	338	022	01
					56754	Roes	135	075	04
					54636	Röhl	232	111	02
					55776	Rohrbach	134	073	01
					55490	Rohrbach	140	130	04
					76865	Rohrbach	337	068	04
					67354	Römerberg	338	023	00
					54597	Rommersheim	232	300	06
					54411	Rorodt	231	112	06
					76835	Roschbach	337	069	03
					54619	Roscheid	232	301	01
					57520	Rosenheim (Landkreis Altenkirchen)	132	095	05
					66894	Rosenkopf	340	223	08
					53547	Roßbach	138	065	08
					56271	Roßbach	143	287	02
					56459	Rotenhain	143	288	09
					57539	Roth	132	096	06
					55442	Roth	133	085	08
					56288	Roth	140	131	03
					56368	Roth	141	118	05
					54675	Roth an der Our	232	112	05
					54597	Roth bei Prüm	232	302	06
					56459	Rothensbach	143	289	09
					67753	Rothselberg	336	087	07
					55767	Rötsweiler-Nockenthal	134	072	02
					57632	Rott	132	097	04
					55595	Roxheim	133	086	06
					56295	Rüber	137	095	02
					56244	Rückeroth	143	064	07
					55776	Rückweiler	134	074	01
					55593	Rüdesheim	133	117	06

## Q

66851	Queidersbach	335	037	04
53518	Quiddelbach	131	066	01
56242	Quirnbach	143	061	07
66909	Quirnbach/Pfalz	336	501	02
67280	Quirnheim	332	042	03

## R

57612	Racksen	132	092	01
54310	Ralingen	235	111	07
76857	Ramberg	337	064	01
66887	Rammelsbach	336	079	01
67305	Ramsen	333	060	02
66877	Ramstein-Miesenbach, Stadt	335	038	08
56235	Ransbach-Baumbach, Stadt	143	062	05
76829	Ranschbach	337	065	05
67808	Ransweiler	333	061	05
54413	Rascheid	235	112	01
67744	Rathskirchen	333	201	05
66887	Rathsweiler	336	081	01
57614	Ratzert	138	058	05
56316	Raubach	138	059	05
55592	Raubach	133	081	05
55471	Ravengiersburg	140	119	07
56850	Raversbeuren	140	120	04
55469	Rayerschied	140	121	07
53506	Rech	131	068	02
56370	Reckenroth	141	113	05
55481	Reckershausen	140	122	04
55566	Rehbach	133	082	07
55592	Rehborn	133	083	05
56479	Rehe	143	285	06
66907	Rehweiler	336	082	02
55471	Reich	140	123	07
55776	Reichenbach	134	068	01
66879	Reichenbach-Steegen	335	501	09
56357	Reichenberg	141	114	08
67759	Reichsthal	333	202	05
66871	Reichweiler	336	084	03
56865	Reidenhausen	135	074	05
66507	Reifenberg	340	220	05
57632	Reiferscheid	132	093	04
54619	Reiff	232	297	01

PLZ	Gemeindenname	KR	GE	VG	PLZ	Gemeindenname	KR	GE	VG
76761	Rülzheim	334	025	06	55497	Schnorbach	140	138	05
76891	Rumbach	340	039	01	54441	Schoden	235	122	05
55452	Rümmelsheim	133	087	04	54314	Schömerich	235	123	02
56412	Ruppach-Goldhausen	143	065	04	66996	Schönau (Pfalz)	340	045	01
67152	Ruppertsberg	332	043	01	54552	Schönbach	233	064	01
67808	Ruppertsecken	333	065	05	54426	Schönberg	231	115	06
56357	Ruppertshofen	141	120	07	55469	Schönborn	140	139	07
66957	Ruppertsweiler	340	040	03	56370	Schönborn	141	126	05
55776	Ruschberg	134	075	01	67808	Schönborn	333	068	05
56584	Rüscheid	138	066	06	54316	Schöndorf	235	124	04
67308	Rüssingen	333	064	03	57638	Schöneberg	132	099	01
66869	Ruthweiler	336	088	03	55444	Schöneberg	133	091	08
66887	Rutsweiler am Glan	336	089	01	54614	Schönecken	232	304	06
67752	Rutsweiler an der Lauter	336	090	07	66901	Schönenberg-Kübelberg	336	092	05
<b>S</b>									
66919	Saalstadt	340	041	07	67707	Schopp	335	204	04
54439	Saarburg, Stadt	235	118	05	55288	Schornsheim	331	059	06
56648	Saffig	137	096	01	53520	Schuld	131	074	01
54570	Salm	233	060	02	54586	Schüller	233	239	05
54528	Salmthal	231	113	08	57632	Schürdt	132	100	04
56414	Salz	143	290	08	54570	Schutz	233	065	01
56479	Salzburg	143	291	06	57520	Schutzbach	132	101	03
67813	Sankt Alban	333	066	05	55270	Schwabenheim an der Selz	339	051	03
56858	Sankt Aldegund	135	076	05	56281	Schwall	140	140	02
56329	Sankt Goar, Stadt	140	133	06	76848	Schwanheim	340	047	02
56346	Sankt Goarshausen, Loreleystadt, Stadt	141	121	08	55481	Schwarzen	140	141	04
56727	Sankt Johann	137	097	03	54533	Schwarzenborn	231	116	03
55578	Sankt Johann	339	050	08	55629	Schwarzerden	133	205	03
66887	Sankt Julian	336	095	04	67685	Schwedelbach	335	043	09
55595	Sankt Katharinen	133	088	06	67365	Schwegenheim	334	028	05
53562	Sankt Katharinen (Landkreis Neuwied)	138	068	04	54338	Schweich, Stadt	235	125	06
67487	Sankt Martin	337	070	06	76889	Schweigen-Rechtenbach	337	071	02
56220	Sankt Sebastian	137	222	08	56377	Schweighausen	141	127	06
54655	Sankt Thomas	232	113	04	76889	Schweighofen	337	072	02
55471	Sargenroth	140	134	07	67744	Schweinschied	133	092	05
54552	Sarmersbach	233	061	01	67808	Schweisweiler	333	069	06
56767	Sassen	233	236	04	66957	Schweix	340	048	03
65391	Sauerthal	141	122	08	55444	Schweppenhausen	133	093	08
55291	Saulheim	331	058	06	55624	Schwerbach	134	079	04
54558	Saxler	233	062	01	54597	Schwirzheim	232	305	06
53426	Schalkenbach	131	073	04	55767	Schwollen	134	080	02
54552	Schalkenmehren	233	063	01	56479	Seck	143	292	06
67701	Schallodenbach	335	041	07	56377	Seelbach	141	128	06
54668	Schankweiler	232	114	03	57632	Seelbach (Westerwald)	132	103	04
54636	Scharfbilling	232	115	02	57577	Seelbach bei Hamm (Sieg)	132	102	06
66919	Schauerberg	340	042	07	67744	Seelen	333	203	05
55758	Schauraen	134	076	04	55629	Seesbach	133	094	07
56865	Schauraen	135	077	05	54636	Seffern	232	119	02
76779	Scheibenhardt	334	027	02	54636	Sefferweich	232	120	02
54611	Scheid	233	237	05	54518	Sehlem	231	117	08
56379	Scheidt	141	124	03	55444	Seibersbach	133	095	08
54673	Scheitenkorb	232	116	05	57632	Seifen	132	104	04
66869	Schellweiler	336	091	03	54655	Seinsfeld	232	306	04
56244	Schenkelberg	143	066	07	54597	Seiwerath	232	307	06
57584	Scheuerfeld	132	098	02	57537	Selbach (Sieg)	132	105	08
54673	Scheuern	232	117	05	66871	Selchenbach	336	094	03
67823	Schiersfeld	333	067	01	54608	Sellerich	232	308	06
65623	Schiesheim	141	125	04	56242	Selters (Westerwald), Stadt	143	067	07
67105	Schifferstadt, Stadt	338	025	00	55278	Selzen	339	053	07
54429	Schillingen	235	119	02	67681	Sembach	335	205	02
66996	Schindhard	340	043	01	54619	Sengerich	232	309	01
54534	Schladt	231	114	03	56820	Senheim	135	079	01
54340	Schleich	235	120	06	53520	Senscheid	131	075	01
54636	Schleid	232	118	02	55758	Sensweiler	134	081	03
55483	Schlierschied	140	135	04	54455	Serrig	235	126	05
55596	Schloßböckelheim	133	089	06	56237	Sessenbach	143	068	05
67718	Schmalenberg	340	044	06	56244	Sessenhausen	143	069	07
55758	Schmidthachenbach	134	077	03	54617	Sevenig (Our)	232	310	01
55765	Schmißberg	134	078	02	54673	Sevenig bei Neuerburg	232	121	05
66484	Schmitshausen	340	224	07	76833	Sieboldingen	337	073	05
56825	Schmitt	135	078	03	56729	Siebenbach	137	099	03
67829	Schmittweiler	133	090	05	55599	Siefersheim	331	060	05
67699	Schneckenhausen	335	042	07	55758	Sien	134	082	03
55608	Schneppenbach	133	204	03	55758	Sienhachenbach	134	083	03
					53520	Sierscheid	131	076	01
					56427	Siershahn	143	070	10
					55767	Siesbach	134	084	02
					76857	Silz	337	074	01
					56337	Simmern	143	071	04
					55469	Simmern/Hunsrück, Stadt	140	144	07

PLZ	Gemeindename	KR	GE	VG	PLZ	Gemeindename	KR	GE	VG
55618	Simmertal	133	096	03					
56379	Singhofen	141	129	06					
54675	Sinspelt	232	122	05					
53489	Sinzig, Stadt	131	077	00					
67729	Sippersfeld	333	071	06					
67823	Sitters	333	072	01					
55487	Sohren	140	145	04					
55487	Sohrschied	140	146	04					
54317	Sommerau	235	129	04					
55595	Sommerloch	133	098	06					
55767	Sonnenberg-Winnenberg	134	085	02					
55758	Sonnschied	134	086	03					
55270	Sörgenloch	339	054	06					
57636	Sörth	132	106	01					
56858	Sosberg	135	080	05					
55595	Spabrücken	133	099	06					
55595	Spall	133	100	06					
54529	Spangdahlem	232	311	07					
56322	Spay	137	223	05					
54662	Speicher	232	123	07					
56288	Spesenroth	140	147	03					
56746	Spessart	131	208	04					
67346	Speyer, kreisfreie Stadt	318	000	00					
55288	Spiesheim	331	061	06					
76848	Spirkelbach	340	049	02					
55595	Sponheim	133	101	06					
55576	Sprendlingen	339	056	08					
55271	Stadecken-Elsheim	339	057	06					
54589	Stadtkyll	233	240	05					
67808	Stahlberg	333	073	05					
56412	Stahlhofen	143	072	04					
56459	Stahlhofen am Wiesensee	143	293	09					
67816	Standenbühl	333	074	03					
56843	Starkenburg	231	120	07					
55568	Staudernheim	133	102	07					
56424	Staudt	143	073	10					
56276	Stebach	138	069	03					
54597	Steffeln	233	241	05					
57614	Steimel	138	070	05					
66851	Steinalben	340	050	06					
56291	Steinbach	140	148	05					
67808	Steinbach am Donnersberg	333	075	06					
66909	Steinbach am Glan	336	096	02					
55599	Stein-Bockenheim	331	062	05					
54655	Steinborn	232	313	04					
57629	Steinebach an der Wied	143	294	02					
57520	Steinebach/Sieg	132	107	05					
54552	Steineberg	233	067	01					
56414	Steinefrenz	143	074	08					
56244	Steinen	143	075	07					
57518	Steineroth	132	108	05					
76889	Steinfeld	337	076	02					
54552	Steiningen	233	068	01					
56479	Stein-Neukirch	143	295	06					
56379	Steinsberg	141	130	03					
76872	Steinweiler	334	030	04					
66879	Steinwenden	335	044	08					
57629	Stein-Wingert	143	296	02					
67705	Stelzenberg	335	045	04					
67294	Stetten	333	076	04					
55758	Stipshausen	134	087	04					
54646	Stockem	232	124	02					
56472	Stockhausen-Ilfurth	143	297	01					
56459	Stockum-Püschchen	143	298	09					
56587	Straßenhaus	138	071	06					
57629	Streithausen	143	299	02					
54597	Strickscheid	232	315	01					
54558	Strohn	233	070	01					
55442	Stromberg, Stadt	133	103	08					
54552	Strotzbüsch	233	071	01					
56357	Strüth	141	131	07					
57614	Stürzelbach	132	109	01					
54636	Sülm	232	125	02					
55758	Sulzbach	134	088	04					
56379	Sulzbach	141	132	06					
67734	Sulzbachtal	335	046	06					
55286	Sulzheim	331	063	06					
					<b>T</b>				
					54441	Taben-Rodt	235	131	05
					54426	Talling	231	122	06
					54456	Tawern	235	132	03
					56858	Tellig	135	081	05
					54441	Temmels	235	133	03
					67806	Teschmoschel	333	077	05
					66987	Thaleischweiler-Fröschen	340	051	05
					54424	Thalfang	231	123	06
					56584	Thalhausen	138	072	06
					66871	Thallichtenberg	336	097	03
					66871	Theisbergstegen	336	098	03
					54317	Thomm	235	135	04
					56291	Thörlingen	140	149	02
					54340	Thörnich	235	134	06
					56743	Thür	137	101	04
					55471	Tiefenbach	140	150	07
					55546	Tiefenthal	133	104	01
					67311	Tiefenthal	332	044	04
					55481	Todenroth	140	151	04
					56841	Traben-Trarbach, Stadt	231	124	07
					55595	Traisen	133	105	02
					54441	Trassem	235	136	05
					55413	Trechtingshausen	339	058	01
					56253	Treis-Karden	135	082	04
					54290	Trier, kreisfreie Stadt	211	000	00
					53520	Trierscheid	131	079	01
					54311	Trierweiler	235	137	07
					56753	Trimbs	137	102	02
					54636	Trimport	232	126	02
					67705	Trippstadt	335	047	04
					54349	Trittenheim	231	207	05
					66957	Trulben	340	052	03
					<b>U</b>				
					54689	Übereisenbach	232	127	05
					55288	Udenheim	331	064	06
					54552	Üdersdorf	233	075	01
					54552	Udler	233	074	01
					55278	Uelversheim	339	059	04
					56767	Uersfeld	233	242	04
					56767	Ueß	233	243	04
					56290	Uhler	140	153	03
					56766	Ulmen	135	083	03
					66887	Ulmet	336	099	01
					55278	Undenheim	339	060	07
					53572	Unkel, Stadt	138	073	07
					67823	Unkenbach	333	078	01
					57648	Unnau	143	300	01
					67746	Unterjeckenbach	336	100	04
					56412	Untershausen	143	077	04
					55483	Unzenberg	140	154	04
					54673	Uppershausen	232	128	05
					56317	Urbach	138	074	05
					56182	Urbar	137	224	07
					55430	Urbar	140	155	06
					56761	Urmersbach	135	084	02
					56220	Urmitz	137	225	08
					56825	Urschmitt	135	085	03
					54539	Ürzig	231	125	01
					54655	Usch	232	129	04
					54675	Utscheid	232	102	05
					54619	Üttfeld	232	333	01
					56291	Utzenhain	140	156	02
					54552	Utzerath	233	077	01
					54579	Üxheim	233	076	03
					<b>V</b>				
					56179	Vallendar, Stadt	137	226	07
					56812	Valwig	135	086	01

PLZ	Gemeindenname	KR	GE	VG	PLZ	Gemeindenname	KR	GE	VG
55758	Veitsrodt	134	089	03	67475	Weidenthal	332	048	05
54472	Veldenz	231	126	01	54636	Weidingen	232	132	05
55578	Vendersheim	331	065	06	56825	Weiler	135	089	03
67482	Venningen	337	077	03	56729	Weiler	137	110	03
53560	Vettelschoß	138	075	04	55413	Weiler bei Bingen	339	063	01
56244	Vielbach	143	078	07	55627	Weiler bei Monzingen	133	111	07
54314	Vierherrenborn	235	140	02	67685	Weilerbach	335	049	09
66957	Vinningen	340	053	03	56379	Weinähr	141	135	06
56729	Virneburg	137	105	03	67366	Weingarten (Pfalz)	334	032	05
76857	Völkersweiler	337	078	01	55278	Weinolsheim	339	064	04
57612	Volkerzen	132	110	01	55595	Weinsheim	133	112	06
56745	Volkesfeld	137	106	04	54595	Weinsheim	232	226	06
55758	Vollmersbach	134	090	03	56348	Weisel	141	136	08
76744	Vollmersweiler	334	031	04	67273	Weisenheim am Berg	332	049	02
55546	Volxheim	133	106	01	67256	Weisenheim am Sand	332	050	02
76889	Vorderweidenthal	337	079	02	56575	Weißenthurm, Stadt	137	228	08
					57586	Weitefeld	132	113	03
					55624	Weitersbach	134	092	04
					55629	Weitersborn	133	113	03
					56191	Weitersburg	137	229	07
					67808	Weitersweiler	333	081	03
					53539	Welcherath	233	244	04
					66887	Welchweiler	336	103	01
					55576	Welgesheim	339	065	08
					57644	Welkenbach	143	306	02
					54441	Wellen	235	146	03
					56753	Welling	137	112	02
					54298	Welschbillig	235	501	07
					56729	Welschenbach	137	113	03
					56412	Welschneudorf	143	079	04
					56357	Welterod	141	137	07
					56459	Weltersburg	143	307	09
					55234	Wendelsheim	331	070	05
					57635	Werkhausen	132	114	01
					76857	Wernersberg	337	083	01
					56414	Weroth	143	080	08
					53520	Wershofen	131	082	01
					66919	Weselberg	340	055	07
					56457	Westerburg, Stadt	143	308	09
					56479	Westernohe	143	309	06
					67368	Westheim (Pfalz)	334	033	05
					67593	Westhofen	331	071	04
					54646	Wettlingen	232	133	02
					56357	Weyer	141	138	08
					57635	Weyerbusch	132	115	01
					76835	Weyher in der Pfalz	337	084	03
					55758	Wickenrodt	134	093	03
					56291	Wiebelsheim	140	161	06
					57629	Wied	143	310	02
					56294	Wierschem	137	114	02
					54636	Wiersdorf	232	134	02
					66894	Wiesbach	340	227	08
					54578	Wiesbaum	233	083	03
					53534	Wiesemscheid	131	083	01
					67744	Wiesweiler	336	104	04
					76848	Wilgartswiesen	340	057	02
					56479	Willingen	143	311	06
					56459	Willmenrod	143	312	09
					56594	Willroth	132	116	04
					54533	Willwerscheid	231	132	02
					54655	Wilsecker	232	135	04
					54459	Wiltingen	235	148	03
					55767	Wilzenberg-Hußweiler	134	094	02
					53518	Wimbach	131	084	01
					54457	Wincheringen	235	149	05
					56379	Winden	141	139	06
					76872	Winden	334	034	04
					55452	Windesheim	133	114	04
					53578	Windhagen	138	077	01
					54558	Winkel (Eifel)	233	084	01
					57644	Winkelbach	143	313	02
					56459	Winnen	143	314	09
					53520	Winnerath	131	085	01
					56333	Winningen	137	230	06
					67722	Winnweiler	333	503	06
					54614	Winringen	232	327	06
					55595	Winterbach	133	115	06
					66484	Winterbach (Pfalz)	340	228	07

## W

67591	Wachenheim	331	066	03
67157	Wachenheim an der Weinstraße, Stadt	332	046	06
55263	Wackernheim	339	061	05
56826	Wagenhausen	135	087	03
55494	Wahlbach	140	158	07
55491	Wahlenau	140	159	04
55234	Wahlheim	331	067	01
57614	Wahlrod	143	301	02
66909	Wahnwegen	336	101	02
56477	Waigandshain	143	302	06
55425	Waldalgesheim	339	062	01
55596	Waldböckelheim	133	107	06
56588	Waldbreitbach	138	076	08
56323	Waldesch	137	227	05
67714	Waldfischbach-Burgalben	340	054	06
67822	Waldgrehweiler	333	079	01
76857	Waldhambach	337	080	01
54673	Waldhof-Falkenstein	232	130	05
55444	Waldlaubersheim	133	108	08
67693	Waldleiningen	335	048	03
66914	Waldmohr	336	102	06
56479	Waldmühlen	143	303	06
53498	Waldorf	131	081	03
54320	Waldrach	235	141	04
76857	Waldrohrbach	337	081	01
67165	Waldsee	338	026	05
54429	Waldweiler	235	142	02
56865	Walhausen	135	088	05
54570	Wallenborn	233	079	01
54675	Wallendorf	232	131	03
54597	Waltersheim	232	318	06
55578	Wallertheim	331	068	06
66917	Wallhalben	340	225	07
55595	Wallhausen	133	109	06
57584	Wallmenroth	132	111	02
56414	Wallmerod	143	304	08
54531	Wallscheid	231	127	03
54578	Walsdorf	233	080	03
66484	Walshausen	340	226	08
76833	Walsheim	337	082	05
57632	Walterschen	132	112	04
55442	Warmstroth	133	110	08
67681	Wartenberg-Rohrbach	333	080	06
56370	Wasenbach	141	133	03
56653	Wassenach	131	209	04
54332	Wasserliesch	235	143	03
67319	Wattenheim	332	047	04
54595	Watzerath	232	320	06
54612	Wawern	232	321	06
54441	Wawern	235	144	03
54649	Waxweiler	232	322	01
56653	Wehr	131	210	04
56745	Weibern	131	211	04
55758	Weiden	134	091	03
56355	Weidenbach	141	134	07
54570	Weidenbach	233	081	01
56244	Weidenhahn	143	305	07

PLZ	Gemeindenname	KR	GE	VG	PLZ	Gemeindenname	KR	GE	VG
67822	Winterborn	333	083	01	67547	Worms, kreisfreie Stadt	319	000	00
55595	Winterburg	133	116	07	55286	Wörrstadt	331	073	06
54608	Winterscheid	232	328	06	76744	Wörth am Rhein, Stadt	334	501	00
67587	Wintersheim	339	066	04	56858	Würrich	140	165	04
54616	Winterspelt	232	329	06	67808	Würzweiler	333	084	05
56355	Winterwerb	141	140	07	55471	Wüschheim	140	166	07
54487	Wintrich	231	133	01					
53534	Wirft	131	086	01					
56814	Wirfus	135	090	01					
56422	Wirges, Stadt	143	081	10					
56237	Wirscheid	143	082	05					
55758	Wirschweiler	134	095	03	56477	Zehnhausen bei Rennerod	143	315	06
57537	Wissen, Stadt	132	117	08	56414	Zehnhausen bei Wallmerod	143	316	08
54636	Wißmannsdorf	232	501	02	67378	Zeiskam	334	036	01
56237	Wittgert	143	084	05	56856	Zell (Mosel), Stadt	135	092	05
54516	Wittlich, Stadt	231	134	00	67308	Zellertal	333	501	03
57614	Woldert	138	078	05	54492	Zeltingen-Rachtig	231	136	01
56244	Wölferlingen	143	085	07	54313	Zemmer	235	151	07
55578	Wolfsheim	339	202	08	54655	Zendscheid	232	331	04
67752	Wolfstein, Stadt	336	105	07	54314	Zerf	235	152	02
56332	Wolken	137	231	06	56761	Zettingen	135	093	02
56826	Wollmerath	135	091	03	57632	Ziegenhain	132	119	04
55597	Wöllstein	331	072	05	56288	Zilshausen	135	094	04
57635	Wölmersen	132	118	01	56379	Zimmerschied	141	141	06
54636	Wolsfeld	232	137	02	55270	Zornheim	339	067	06
55481	Womrath	140	163	04	55576	Zotzenheim	339	068	08
55599	Wonsheim	331	075	05	54422	Züsch	235	153	01
55490	Woppenroth	140	164	04	66482	Zweibrücken, kreisfreie Stadt	320	000	00
					54673	Zweifelscheid	232	138	05

## Z