

RheinlandPfalz

STATISTISCHE
BERICHTE



Herausgeber:

Statistisches Landesamt
Rheinland-Pfalz

Mainzer Straße 14-16
56130 Bad Ems

Telefon 02603 71-0

Telefax 02603 71-3150

E-Mail poststelle@statistik.rlp.de

Internet www.statistik.rlp.de

Kennziffer: L II - j/06

Dezember 2007

Bestellnr.: L2073 200600

Realsteuervergleich 2006

369/07

Zeichenerklärung
(nach DIN 55301)

0	weniger als die Hälfte von 1 in der letzten besetzten Stelle, jedoch mehr als nichts
-	nichts vorhanden (genau Null)
...	Angabe fällt später an
/	keine Angabe, da Zahlenwert nicht sicher genug
.	Zahlenwert unbekannt oder geheim zu halten
x	Tabellenfach gesperrt, weil Aussage nicht sinnvoll
D	Durchschnitt
p	vorläufige Zahl
r	berichtigte Zahl
s	geschätzte Zahl
()	Aussagewert eingeschränkt, da die Zahl statistisch unsicher ist

Geringfügige Abweichungen in den Summen sind auf Runden der Zahlen zurückzuführen.
Abweichungen gegenüber früheren Veröffentlichungen erklären sich durch inzwischen vorgenommene Korrekturen.

Bei Abgrenzung von Größenklassen wird im Allgemeinen anstelle einer ausführlichen Beschreibung wie
„von 50 bis unter 100“ die Kurzform „50-100“ verwendet.

Inhalt

	Seite
I Grundlagen der Erhebung	
1. Erhebungsprogramm	4
2. Kommunale Steuereinnahmen	4
3. Berechnungsmodus im Realsteuervergleich	7
4. Aufbereitungs- und Auswertungsprogramm	8
II Tabellen	
1 Kassenmäßige Steuereinnahmen der Gemeinden und Gemeindeverbände	
10 Kassenmäßige Steuereinnahmen der Gemeinden und Gemeindeverbände 2000 bis 2006 nach Gebietskörperschaftsgruppen und Gemeindegrößenklassen	15
11 Kassenmäßige Steuereinnahmen der Gemeinden und Gemeindeverbände 2000 bis 2006 nach Verwaltungsbezirken	16
12 Kassenmäßige Steuereinnahmen der Gemeinden und Gemeindeverbände 2006 nach Arten und Verwaltungsbezirken	18
13 Kassenmäßige Steuereinnahmen der Gemeinden und Gemeindeverbände 2006 nach Arten sowie Gebietskörperschaftsgruppen und Gemeindegrößenklassen	20
2 Realsteuervergleich	
20 Realsteuergrundbeträge 2006 nach Gebietskörperschaftsgruppen und Gemeindegrößenklassen	21
21 Gewogene Durchschnittshebesätze der Realsteuern 2004 bis 2006 nach Gebietskörperschaftsgruppen und Gemeindegrößenklassen	21
22 Realsteueraufbringungskraft und Steuereinnahmekraft der Gemeinden 2006 nach Gebietskörperschaftsgruppen und Gemeindegrößenklassen	22
23 Realsteuergrundbeträge 2006 nach Verwaltungsbezirken	23
24 Realsteueraufbringungskraft und Steuereinnahmekraft der Gemeinden 2006 nach Verwaltungsbezirken	24
25 Gewogene Durchschnittshebesätze der Realsteuern 2004 bis 2006 nach Verwaltungsbezirken	26
26 Streuung der Realsteuerhebesätze 2006 nach Hebesatzgruppen und Gemeindegrößenklassen	27
3 Gemeindeergebnisse	
30 Steuereinnahmen, Realsteuerhebesätze, Realsteueraufbringungskraft und Steuereinnahmekraft der Gemeinden 2006	28
III Schaubilder	
Steuereinnahmekraft der Gemeinden 2006	10
Kassenmäßige Steuereinnahmen der Gemeinden 2006	11
Steuereinnahmekraft der Gemeinden 2006	11
Steuereinnahmekraft der Gemeinden 1990, 1995, 2000 bis 2006	12
Kassenmäßige Steuereinnahmen der Gemeinden und Gemeindeverbände 2006	12
Steuereinnahmekraft der Gemeinden 1990, 2000 und 2006	13
Streuung der Realsteuerhebesätze 1990, 2000 und 2006 nach Hebesatzgruppen	14
IV Alphabetisches Verzeichnis der Verbandsgemeinden und Gemeinden	116

I. Grundlagen der Erhebung

1. Erhebungsprogramm

Nach dem Gesetz über Finanz- und Personalstatistiken in der Fassung der Bekanntmachung vom 22. Februar 2006 (BGBl. I S. 438) wird jährlich eine Bundesstatistik über das Steueraufkommen und die Hebesätze der Realsteuern der Gemeinden durchgeführt.

Grundlage für den Realsteuervergleich sind die Realsteuerhebesätze und die Steuereinnahmen der Gemeinden. Während die Realsteuerhebesätze eigens für den Realsteuervergleich erhoben werden, können die Angaben der Städte und Gemeinden über das kassenmäßige Istaufkommen der Steuern aus der vierteljährli-

chen Gemeindefinanzstatistik übernommen werden. Bei der Gewerbesteuer, der Gewerbesteuerumlage und den Gemeindeanteilen an der Einkommen- sowie an der Umsatzsteuer werden die Werte jedoch nicht der vierteljährlichen Gemeindefinanzstatistik, sondern aus den jeweiligen Berechnungsverfahren entnommen.

Zweck des Realsteuervergleichs ist die landeseinheitliche Berechnung von Steuerkraftzahlen als ein Indikator für die wirtschaftliche Leistungsfähigkeit der Gemeinden.

2. Kommunale Steuereinnahmen

Kassenmäßige Steuereinnahmen der Gemeinden und Gemeindeverbände

Neben dem kassenmäßigen Steueraufkommen der Gemeinden und Gemeindeverbände in seiner Gliederung nach Steuerarten besteht darüber hinaus ein erhebliches Interesse an vergleichbaren Kennzahlen über ihre Steuerkraft. Diese Veröffentlichung enthält deshalb ausschließlich Angaben über die kommunalen Steuereinnahmen, über die Besteuerungsgrundlagen (Grundbeträge und Hebesätze) und der aus den Steuereinnahmen abzuleitenden Steuerkraftzahlen.

Die Angaben werden dabei nicht der Haushaltsrechnungsstatistik, sondern der vierteljährlichen Kassenstatistik entnommen, da deren Ergebnisse zu einem sehr viel früheren Zeitpunkt zur Verfügung stehen. Im Gegensatz zur Haushaltsrechnungsstatistik erfasst die vierteljährliche Kassenstatistik die kassenmäßigen Istaufgaben und Isteinnahmen in dem Zeitraum, in dem sie eingegangen bzw. ausgezahlt worden sind, unabhängig davon, für welchen Zeitraum sie verrechnet werden. Das ist insbesondere für die Beträge von Bedeutung, die in der Auslaufperiode zu Beginn eines neuen Jahres noch in den Büchern für das vorangegangene Haushaltsjahr verbucht werden; sie sind in der Vierteljahresstatistik bereits in den Berichten für das neue Kalenderjahr aufzuführen.

Abweichend von diesem Grundsatz werden jedoch für die Gewerbesteuerumlage und den Gemeindeanteil an der Einkommensteuer und an der Umsatzsteuer die für das betreffende Jahr berechneten Beträge nachgewiesen. Im Falle der Gewerbesteuerumlage hat dies den außerordentlichen Vorteil, dass das Ergebnis der Berechnung mit dem Aufkommen aus der Gewerbesteuer korrespondiert, während die in einem Vierteljahr gezahlte Gewerbesteuerumlage sich auf die im vorangegangenen Vierteljahr vereinnahmten Gewerbesteuerbeträge bezieht. Da außerdem vielfach ein Interesse daran besteht, die Minderung der Steuereinnahmen durch die Gewerbesteuerumlage mit den Einnahmen aus dem Gemeindeanteil an der Einkommensteuer zu vergleichen und so die Veränderung der Finanzlage auf

Grund der Gemeindefinanzreform von 1969 zu veranschlagen, erschien es zweckmäßig, auch die sich aus der Beteiligung der Gemeinden an der Einkommenssteuer und an der Umsatzsteuer ergebenden Einnahmen auf Grund der Berechnungsergebnisse darzustellen, sodass sie sich in ihrer zeitlichen Abgrenzung mit den Ausgaben für die Zahlung der Gewerbesteuerumlage decken.

Gewerbesteuer und Gewerbesteuerumlage

Die Einnahmen aus der Gewerbesteuer standen bis 1969 ausschließlich den Gemeinden zu. Die Möglichkeit zur Festlegung einer Gewerbesteuerumlage, über die Bund und Länder an dem Aufkommen beteiligt werden, wurde aufgrund der Neufassung des Art. 106 GG durch das 21. Gesetz zur Änderung des Grundgesetzes vom 12.05.1969 geschaffen. Die *Gewerbesteuerumlage* war von den Gemeinden von 1970 bis 1994 gemäß § 6 des Gemeindefinanzreformgesetzes vom 08.09.1969 an den Bund und das Land in dem Verhältnis abzuführen, das für die Aufteilung des Aufkommens aus der Einkommen- und Körperschaftsteuer auf Bund und Länder maßgebend ist. Daher standen dem Bund und dem Land je 50 % zu, da gemäß Art. 106 Absatz 3 Satz 2 GG Bund und Länder am Aufkommen aus der Einkommen- und Körperschaftsteuer je zur Hälfte beteiligt sind. Ab 1995 ist die Umlage entsprechend dem Verhältnis von Bundes- und Landesvervielfältiger auf den Bund und das Land aufzuteilen.

Der Faktor kann nach dem Gesetz vom 25.06.1990 zur Beteiligung der Gemeinden an den Beiträgen, die die Länder nach dem Vertrag über die Schaffung einer Währungs-, Wirtschafts- und Sozialunion an den Bund leisten, um eine Erhöhungszahl angehoben werden. Sie wird jährlich so festgesetzt, dass das Mehraufkommen der Umlage 50% der Finanzierungsbeteiligung der Gemeinden in Höhe von bundesdurchschnittlich rund 40% der zu erbringenden Länderleistungen entspricht. Das auf der Anhebung des Vervielfältigers beruhende Mehraufkommen an Gewerbesteuerumlage steht dem Land zu.

Die Gewerbesteuerumlage wird in der Weise berechnet, dass das Istaufkommen aus der Gewerbesteuer im Erhebungsjahr durch den von der Gemeinde für dieses Jahr festgesetzten Hebesatz der Steuer dividiert und mit einem Faktor multipliziert wird, der nach der ursprünglichen Fassung des Gemeindefinanzreformgesetzes 120 betrug. Dieser Berechnungsmodus erklärt sich daraus, dass eine 40-prozentige Umlage beabsichtigt war, der jedoch nicht das tatsächliche Aufkommen, sondern das sich bei einem Hebesatz von 300 % ergebende fiktive Aufkommen zugrunde gelegt wurde (bei

der Vorbereitung der Gemeindefinanzreform entsprach ein Hebesatz von 300 % in etwa dem Bundesdurchschnitt). Da sich die Gewerbesteuerumlage nach der Höhe der aus dem Gewerbesteueraufkommen abgeleiteten fiktiven Messbeträge, den so genannten Grundbeträgen, bemisst, ist der Anteil der Gewerbesteuerumlage am Steueraufkommen um so höher, je niedriger der Hebesatz einer Gemeinde ist. Der zur Berechnung der Gewerbesteuerumlage anzusetzende Faktor von zunächst 120 % ist im Zeitablauf mehrfach geändert worden.

Entwicklung der Gewerbesteuerumlage

Jahr	Gewerbesteuerumlage				
	insgesamt	Bundesanteil	Landesanteil		
			zusammen	Faktor ohne Erhöhungszahl	Erhöhung für Fonds „Deutsche Einheit“
	Vervielfältiger in %				
1970 – 1979	120	60	60	60	
1980 – 1982	80	40	40	40	
1983	58	29	29	29	
1984 – 1989	52	26	26	26	
1990 – 1991	54	26	28	26	2
1992	57	26	31	26	5
1993	39	14	25	14	11
1994	56	19	37	19	18
1995	79	19	60	48	12
1996 – 1997	78	19	59	48	11
1998	84	19	65	55	10
1999 – 2000	83	19	64	55	9
2001	91	24	67	59	8
2002	102	30	72	65	7
2003	114	36	78	71	7
2004	82	20	62	55	7
2005	81	19	62	54	8
2006	74	16	58	51	7
2007	73	16	57	51	6

Gemeindeanteil an der Einkommensteuer

Mit der Möglichkeit zur Festlegung einer Gewerbesteuerumlage, über die Bund und Länder an dem Aufkommen aus der Gewerbesteuer beteiligt werden, wurde die Verteilung der Steuerquellen und der aus ihnen fließenden Steuererträge auf Bund, Länder und Gemeinden neu geordnet und die Steuerbasis der Gemeinden insoweit wesentlich verbreitert, als den Gemeinden ein Anteil an dem Aufkommen aus der Einkommensteuer nach der Höhe der Einkommensteuerleistungen ihrer Einwohner eingeräumt wurde (Art. 106

Absatz 5 GG). Auf dieser Bestimmung des Grundgesetzes fußend, wurde der *Gemeindeanteil an der Einkommensteuer* durch § 1 des Gemeindefinanzreformgesetzes vom 08.09.1969 auf 14 % des Aufkommens aus der Lohnsteuer und der veranlagten Einkommensteuer festgesetzt. Auszugehen ist dabei von den Steuerbeträgen, die von den Steuerbehörden im Gebiet eines Landes vereinnahmt werden, bei der Lohnsteuer nach der Zerlegung gemäß § 5 des Zerlegungsgesetzes vom 25.02.1971. Dieser Gemeindeanteil von 14 % wurde durch das Steueränderungsgesetz 1979 vom

30.11.1978 (Art. 13 Nr. 1 in Verbindung mit Art. 16 Abs. 4) ab 1980 auf 15 % angehoben. Mit der Einführung des Zinsabschlags 1993 wurden die Gemeinden durch das Gesetz zur Neuregelung der Zinsbesteuerung vom 09.11.1992 am Aufkommen mit 12 % beteiligt.

Die weitere Aufteilung des gesamten Gemeindeanteils an der Einkommensteuer auf die einzelnen Gemeinden erfolgt nach einem Schlüssel, dem die im Rahmen der Lohn- und Einkommensteuerstatistiken ermittelten Lohn- und Einkommensteuerbeträge zugrunde liegen. Da jedoch die Gefahr besteht, dass sich bei einer Beteiligung der Gemeinden an der Einkommensteuer, die die Höhe der Einkommensteuerzahlungen ihrer Einwohner in vollem Umfang berücksichtigt, ähnlich wie bei der Gewerbesteuer zu starke Ungleichgewichte in dem Pro-Kopf-Aufkommen ergeben, und die Gemeindefinanzre-

form ja unter anderem gerade auch eine stärkere Angleichung der Steuereinnahmen der einzelnen Gemeinden anstrebt, werden für die Ermittlung der Schlüsselzahlen, nach denen der für die Gemeinden insgesamt zur Verfügung stehende Anteil am Aufkommen aus der Lohn- und veranlagten Einkommensteuer auf die einzelnen Gemeinden aufzuteilen ist, nur die Lohn- und Einkommensteuerbeträge berücksichtigt, die aus der Versteuerung der Einkommen bis zu bestimmten Sockelbeträgen anfallen. Bei allen Lohn- und Einkommensteuerpflichtigen, deren versteuertes Einkommen diese Sockelbeträge überschreitet, werden Lohn- und Einkommensteuerbeträge angesetzt, die sich ergeben, wenn das versteuerte Einkommen dem Sockelbetrag entspricht. Die Sockelbeträge wurden seit 1970 in Abständen von mehreren Jahren erhöht, um sie an die allgemeine Einkommensentwicklung anzupassen.

Berechnung des Schlüssels zur Aufteilung des für die Gemeinden insgesamt zur Verfügung stehenden Anteils an der Einkommensteuer auf die einzelnen Gemeinden nach § 3 Gemeindefinanzreformgesetz – Sockelbeträge für das zu berücksichtigende versteuerte Einkommen –

Jahr	Sockelbeträge ¹⁾	Gesetzliche Grundlage
1970 – 1971	4 090 / 8 181	Gesetz zur Neuordnung der Gemeindefinanzen vom 08.09.1969
1972 – 1978	8 181 / 16 361	Gesetz zur Änderung des Gemeindefinanzreformgesetzes vom 27.12.1971
1979 – 1984	12 782 / 25 565	Zweites Gesetz zur Änderung des Gemeindefinanzreformgesetzes vom 19.01.1979
1985 – 1993	16 361 / 32 723	Drittes Gesetz zur Änderung des Gemeindefinanzreformgesetzes vom 20.12.1984
1994	20 452 / 40 903	Gesetz zur Änderung des Gemeindefinanzreformgesetzes vom 07.03.1994
1995 – 1999	20 452 / 40 903	Gesetz zur Neuordnung der Gemeindefinanzen vom 06.02.1995
2000 – 2002	25 565 / 51 129	Sechstes Gesetz zur Änderung des Gemeindefinanzreformgesetzes vom 17.12.1999
seit 2003	30 000 / 60 000	Siebentes Gesetz zur Änderung des Gemeindefinanzreformgesetzes vom 17.06.2003

1) Die zweite Zahl gibt den Sockelbetrag in Euro für die nach § 32a Abs. 5 - 6 EStG Besteuerten an.

Da die Lohn- und Einkommensteuerstatistiken in Abständen von drei Jahren durchgeführt werden, haben die *Schlüsselzahlen* normalerweise jeweils drei Jahre Gültigkeit. Durch entsprechende Rechtsverordnungen der Bundesregierung wird jeweils festgelegt, für welche Zeiträume die auf Grund der Lohn- und Einkommensteuerstatistiken berechneten Schlüsselzahlen maßgebend sind. Die Festsetzung der Schlüsselzahlen selbst erfolgt durch eine Verordnung des Landes. Der Abstand zwischen dem Bezugsjahr der Lohn- und Einkommensteuerstatistik und dem Jahr, in dem die für dieses Bezugsjahr ermittelten Schlüsselzahlen erstmals anzuwenden sind, beträgt vier oder fünf Jahre. Die erhebliche Länge dieses Zeitraums erklärt sich aus der Dauer der Veranlagungsarbeiten für die Einkommensteuer bei den Finanzämtern.

Ausgleichsleistungen nach dem Familienleistungsausgleich gemäß § 21 LFAG

Durch das Jahressteuergesetz 1996 vom 11.10.1995 (BGBl. I S. 1250) wurde festgelegt, dass ab 1996 das Kindergeld als Steuervergütung monatlich gezahlt wird. Dadurch reduzieren sich die in den Haushalten bisher nachgewiesenen Kindergeldleistungen und das Lohn- und Einkommensteueraufkommen ganz erheblich. Da

die Kommunen über den Gemeindeanteil am Aufkommen beteiligt sind, erleiden sie entsprechende Einbußen. Als Ausgleich stellt das Land den Ortsgemeinden, verbandsfreien Gemeinden, großen kreisangehörigen Städten und kreisfreien Städten von den Umsatzsteuermehreinnahmen des Landes nach § 1 des Gesetzes über den Finanzausgleich zwischen Bund und Ländern 26 % zur Verfügung. Der Ausgleichsbetrag wird jährlich im Landeshaushaltsplan festgesetzt. Die Zuweisungen werden nach den in der Anlage zu § 1 der Landesverordnung über die Aufteilung des Gemeindeanteils an der Einkommensteuer und die Abführung der Gewerbesteuerumlage enthaltenen Schlüsselzahlen auf die Gemeinden aufgeteilt und gemäß den Bestimmungen dieser Landesverordnung ausgezahlt.

Gemeindeanteil an der Umsatzsteuer

Seit 1998 erhalten die Gemeinden einen *Anteil an der Umsatzsteuer* als Ersatz für den Wegfall der Gewerbesteuer. Durch Art. 10 des Gesetzes zur Fortsetzung der Unternehmenssteuerreform vom 29.10.1997 werden die Regelungen für die Aufteilung des Gemeindeanteils an der Umsatzsteuer im Gemeindefinanzreformgesetz verankert.

Der Gemeindeanteil an der Umsatzsteuer wird in einem ersten Schritt auf die Länder und danach auf die Gemeinden aufgeteilt. Von dem Gemeindeanteil an der Umsatzsteuer entfallen 85 % auf die alten Länder und 15 % auf die neuen Länder. Diese Anteile werden auf die einzelnen Länder nach Schlüsselverteilt. Die Schlüsselzahl für die alten Länder errechnet sich aus zwei Komponenten. Die erste Komponente fließt zu 60 %, die zweite Komponente zu 40 % in die Schlüsselzahl ein. Für die erste Komponente sind das Gewerbesteuererwerb der Jahre 1990 bis 1997 mit einer Gewichtung von 70 % sowie die Zahl der sozialversicherungspflichtig Beschäftigten (Basis ist der Durchschnitt aus den Jahren 1990 bis 1998) mit einer Gewichtung von 30 % maßgeblich. Für die zweite Komponente ist der Anteil der einzelnen Gemeinde an der Summe der für jede einzelne Gemeinde ermittelten und dem durchschnittlichen örtlichen Hebesatz der Jahre 1995 bis 1998 multiplizierten Gewerbesteuermessbeträge nach dem Gewerbekapital im jeweiligen Land zu berücksichtigen. Die Verteilung des Anteils auf die neuen Länder erfolgt ebenfalls nach einem Schlüssel, der sich aus zwei Komponenten zusammensetzt. Die erste Komponente fließt zu 70 %, die zweite zu 30 % in

die Schlüsselzahl ein. Für die erste Komponente ist der Anteil der einzelnen Gemeinden an dem Gewerbesteuererwerb im jeweiligen Land, das als Summe der Jahre 1992 bis 1997 ermittelt wurde, maßgeblich. Die zweite Komponente errechnet sich aus dem Anteil der einzelnen Gemeinden an der Anzahl der sozialversicherungspflichtig Beschäftigten im jeweiligen Land (Basis ist der Durchschnitt der Jahre 1996 bis 1998).

Die weitere Verteilung des Umsatzsteueranteils auf die einzelnen Gemeinden erfolgt nach einem von der Landesregierung festgesetzten Schlüssel. Maßgeblich sind die gleichen oben beschriebenen Kriterien.

Die Verteilungsschlüssel sollen zum 01. Januar 2009 auf einen fortschreibungsfähigen Verteilungsschlüssel umgestellt werden. Grundlagen sollen das Gewerbesteuererwerb (brutto), die Anzahl der sozialversicherungspflichtig Beschäftigten (ohne Beschäftigte von Gebietskörperschaften und Sozialversicherungen sowie deren Einrichtungen) und die Jahressumme der sozialversicherungspflichtigen Entgelte (ohne Beschäftigte von Gebietskörperschaften und Sozialversicherungen sowie deren Einrichtungen) sein.

3. Berechnungsmodus im Realsteuervergleich

Die Realsteuern bildeten bis zur Gemeindefinanzreform die wichtigste Steuerquelle der Gemeinden und sind auch heute noch von ganz erheblicher Bedeutung für ihre Steuerkraft. Die Einnahmen aus den Realsteuern sind für die einzelnen Gemeinden jedoch insofern nicht vergleichbar, als den Gemeinden gemäß Art. 106 Abs. 6 Satz 2 GG das Recht eingeräumt ist, die Hebesätze der Realsteuern im Rahmen der Gesetze selbst festzulegen. Aus dem Realsteuererwerb einer Gemeinde lässt sich daher nicht ohne mehr oder minder große Einschränkungen eine Aussage über ihre Steuerkraft ableiten. Ziel der im Rahmen des Realsteuervergleichs durchgeführten Berechnungen ist es nun, aus dem Realsteuererwerb mithilfe der jeweils angewandten Hebesätze fiktive Messbeträge — so genannte „Grundbeträge“ — zu ermitteln, sodass vergleichbare Angaben über die Grundlagen für die Besteuerung vorliegen, und an diese „Grundbeträge“ dann einheitliche, und zwar landesdurchschnittliche Hebesätze anzulegen. Bei einem Vergleich über Ländergrenzen hinweg ist der bundesdurchschnittliche Hebesatz zu berücksichtigen.

Die in dieser Form berechnete *Realsteuererbringungskraft* gibt an, wie hoch das Realsteuererwerb in den einzelnen Gemeinden gewesen wäre, wenn sie alle bei jeder der einzelnen Realsteuern den gewogenen landesdurchschnittlichen Hebesatz angewandt hätten. Die Realsteuererbringungskraft unterscheidet sich insofern von den im Rahmen des kommunalen Finanzausgleichs ermittelten Steuerkraftzahlen, bei denen mit festen Hebesätzen gearbeitet wird, die über längere Zeiträume hinweg konstant bleiben. Für einen Vergleich der Steuerkraft der Gemeinden bietet die Realsteuererbringungskraft deshalb den Vorteil, dass sie die Besteuerungsmöglichkeiten besser zum Ausdruck bringt, da ihr das Hebesatzniveau für das jeweili-

ge Jahr zugrunde liegt. Allerdings sind die Angaben über die Realsteuererbringungskraft für einen Zeitvergleich weniger geeignet, da sie ja die Veränderungen nicht nur der Besteuerungsgrundlagen, sondern auch des Hebesatzniveaus widerspiegeln.

Im Einzelnen werden die Berechnungen so vorgenommen, dass zur Ermittlung der Grundbeträge das Istaufkommen je Gemeinde durch den jeweiligen Hebesatz dividiert und das Ergebnis mit 100 multipliziert wird. Die Realsteuererbringungskraft erhält man dann, indem man die Grundbeträge mit dem gewogenen landesdurchschnittlichen Hebesatz multipliziert. Für die Berechnung der gewogenen Durchschnittsbesätze wird das Istaufkommen zu den jeweiligen Grundbeträgen in Beziehung gesetzt: $(\text{Istaufkommen} : \text{Grundbetrag}) \times 100$. Sofern sich die Berechnung der Realsteuererbringungskraft nicht auf die Gemeinden eines Landes beschränkt, sondern vergleichbare Angaben für alle Länder vorgelegt werden sollen, ist als Multiplikator der gewogene bundesdurchschnittliche Hebesatz zu verwenden.

Seitdem das Gewerbesteuererwerb der Gemeinden durch die Abführung der Gewerbesteuerumlage und den Wegfall der Gewerbekapitalsteuer erheblich geschwächt, andererseits aber das gesamte kommunale Steuererwerb durch die Beteiligung der Gemeinden an der Lohn- und der veranlagten Einkommensteuer sowie an der Umsatzsteuer in der Mehrzahl der Fälle sehr stark aufgestockt worden ist, hat die Realsteuererbringungskraft als Indikator nur noch eine eingeschränkte Bedeutung. Um dieser Änderung der Einnahmenstruktur Rechnung zu tragen, wird deshalb die Realsteuererbringungskraft durch den Nachweis der „*Steuereinnahmekraft der Gemeinden*“ ergänzt. Die

Steuereinnahmekraft der Gemeinden ergibt sich aus der Realsteueraufbringungskraft durch Subtraktion der Gewerbesteuerumlage und durch Addition des Gemeindeanteils an der Einkommensteuer sowie an der

Umsatzsteuer. Die Gewerbesteuerumlage braucht dabei nicht mehr „normiert“ zu werden, da sie ja von der Höhe des von den Gemeinden für die Gewerbesteuer festgelegten Hebesatzes unabhängig ist.

4. Aufbereitungs- und Auswertungsprogramm

Die jüngsten Ergebnisse werden jeweils so stark untergliedert, wie es das Aufbereitungsprogramm und der verfügbare Platz erlauben. Vorangestellt sind für die wichtigsten Eckzahlen Vergleichsergebnisse für die vorangegangenen Jahre. Detaillierte Ergebnisse können über das Landesinformationssystem abgerufen werden.

Mit Beginn des Jahres 2002 sind alle DM-Werte mit dem Faktor 1,95583 in Euro umgerechnet worden. Auch Zeitreihen werden durchgängig in Euro dargestellt. Durch die Umrechnung sind in allen Tabellen Abweichungen in der Addition der Einzelwerte zu den Summen möglich.

Gebietsstand

Die Ergebnisse werden in ihrer Abgrenzung nach Gebietskörperschaftsgruppen, Gemeinde- und Verbandsgemeindegrößenklassen sowie Verwaltungsbezirken jeweils nach dem Gebietsstand am 31.12. des betreffenden Jahres nachgewiesen.

In den Tabellen, in denen für mehrere Jahre Angaben in der Gliederung nach Verwaltungsbezirken gebracht werden, sind alle Daten auf den Gebietsstand des jeweils letzten Jahres umgerechnet worden, um einen korrekten Vergleich zu gewährleisten. Eine völlige Vergleichbarkeit lässt sich nur dann nicht erreichen, wenn Landkreise neu gebildet werden; so weit für die Landkreise als Gebietskörperschaften Daten erfasst und nachgewiesen werden, lassen sich die Angaben nur in toto den jeweiligen Rechtsnachfolgern zurechnen, da eine Aufteilung aufgrund der räumlichen Neuabgrenzung nicht in Betracht kommen kann.

Dagegen wird in den Tabellen, in denen Angaben für mehrere Jahre in der Gliederung nach Gebietskörperschaftsgruppen und Gemeinde- bzw. Verbandsgemeindegrößenklassen einander gegenübergestellt werden, auf eine Umrechnung der Angaben für die früheren Jahre auf den Gebietsstand des jeweils letzten Jahres verzichtet. Maßgebend für die Zuordnung der Gemeinden und Gemeindeverbände nach Gebietskörperschaftsgruppen und Gemeinde- bzw. Verbandsgemeindegrößenklassen bleibt damit der Gebietsstand, nach dem die ursprüngliche Aufbereitung der erhobenen Daten erfolgte. Die ursprünglichen Angaben haben hier durchaus ihren eigenen Aussagewert und lassen außerdem bei einem Vergleich über die Jahre hinweg die Verschiebungen insbesondere zwischen den Gemeinde- und Verbandsgemeindegrößenklassen deutlich erkennen, die bei einer Zuordnung der Gemeinden in allen Jahren nach dem jeweils letzten Gebietsstand eliminiert würden. Bei der Analyse der Daten ist nur zu beachten, dass die Änderungen zwischen den Jahren sowohl auf einer Veränderung des jeweils nachgewiesenen Tatbestandes als auch auf einer Veränderung des Kreises der den einzelnen Gebietskörperschaftsgruppen und Gemeinde- bzw. Verbandsgemeindegrößenklassen jeweils zuzuordnenden Gebietskörper-

schaften beruhen können. Sofern in diesen Tabellen Veränderungsdaten nachgewiesen werden, beziehen sich diese deshalb nicht auf die absoluten Zahlen, sondern auf die je Einwohner ermittelten Relativzahlen.

Maßgebend für die *Zuordnung der Gemeinden zu den Gemeinde- und Verbandsgemeindegrößenklassen* ist grundsätzlich die Zahl der Einwohner am 30.06. des jeweiligen Jahres. Der Berechnung der *Pro-Kopf-Angaben* werden die gleichen Einwohnerzahlen zugrunde gelegt wie der Zuordnung der Gemeinden nach Gemeinde- bzw. Verbandsgemeindegrößenklassen.

Regionalergebnisse

Die Ergebnisse für die kreisfreien Städte und Landkreise, Verbandsgemeinden und kreisangehörigen Gemeinden werden grundsätzlich nach dem systematischen Gemeindeverzeichnis aufgeführt, dem eine achtstellige Kennziffer zugrunde liegt. Die achtstellige Kennziffer ist wie folgt aufgebaut: Die 1. Stelle gibt den ehemaligen Regierungsbezirk, die 2. und 3. Stelle den Kreis innerhalb des ehemaligen Regierungsbezirks an. Mit der Reform und Neuorganisation der Landesverwaltung wurden zum 1. Januar 2000 die Bezirksregierungen aufgelöst (§ 5 des Verwaltungsorganisationsreformgesetzes vom 12.10.1999, GVBl. 1999, S. 325). Die Angleichung an die Regelungen in den übrigen Ländern ohne Regierungsbezirke, in denen an der 1. Stelle eine „Null“ steht, würde für Rheinland-Pfalz eine komplette Neuvergabe der Schlüsselnummern bedeuten. Eine Entscheidung darüber ist noch nicht getroffen worden. Die Kennzeichnung der Verbandsgemeinde erfolgt in der 7. und 8. Stelle, da die Verbandsgemeinden eine in Rheinland-Pfalz besonders eingerichtete Verwaltungsebene darstellen und bundeseinheitlich nur mit einem sechsstelligen Gemeindegemeinschaftsschlüssel gearbeitet wird, der für die Abgrenzung der Verbandsgemeinden keinen Raum lässt, sodass die Nummern, die für die Verbandsgemeinden innerhalb der Kreise festgelegt wurden, an den bundeseinheitlich sechsstelligen Schlüssel angehängt werden mussten. In der 4. bis 6. Stelle werden die Gemeinden innerhalb eines Kreises durchnummeriert.

In den Tabellen werden die kreisfreien Städte den Landkreisen und die verbandsfreien Gemeinden innerhalb der Landkreise den Verbandsgemeinden und ihren zugehörigen Ortsgemeinden vorangestellt.

Während die Tabellen, die nur Ergebnisse in der Gliederung nach Kreisen (kreisfreie Städte und Landkreise) bringen, relativ leicht überschaubar sind, lassen sich in den Tabellen für die Verbandsgemeinden und ihre angehörigen Gemeinden die Einzelangaben für die gesuchte Verbandsgemeinde bzw. Gemeinde am einfachsten mithilfe des im Anhang abgedruckten alphabetischen Verzeichnisses der Verbandsgemeinden und Gemeinden auffinden, in dem für jede Verbandsgemeinde und Gemeinde die systematische Kennziffer aufgeführt ist.

Innerhalb der kreisangehörigen Städte nehmen die *großen kreisangehörigen Städte* nach § 6 GemO eine besondere Stellung ein. Sie werden daher in den Tabellen, in denen Ergebnisse für die Gemeinden und Gemeindeverbände in der Gliederung nach Verwaltungsbezirken (kreisfreie Städte und Landkreise) nachgewiesen werden, bei den Landkreisen besonders ausgegliedert. Darüber hinaus werden unter der Gesamtsumme für die Landkreise die Angaben für die großen kreisangehörigen Städte als Darunter-Position in einer Summe zusammengefasst, um für einen Vergleich der großen kreisangehörigen Städte mit den anderen Gebietskörperschaftsgruppen entsprechende Bezugsgrößen zur Verfügung zu stellen.

Gebietskörperschaftsgruppen und Gemeinde- bzw. Verbandsgemeindegrößenklassen

Die Gliederung nach Gebietskörperschaftsgruppen und Gemeinde- bzw. Verbandsgemeindegrößenklassen sieht bundeseinheitlich eine getrennte Darstellung der kreisfreien Städte und der kreisangehörigen Gemeinden nach Gemeindegrößenklassen vor, da die Verwaltungen der kreisfreien Städte zugleich die Funktion einer Kreisverwaltung wahrnehmen und die Ergebnisse für die nach Größenklassen gegliederten kreisfreien Städte deshalb nicht ohne weiteres mit den in einer entsprechenden Gliederung nachgewiesenen Ergebnissen für die kreisangehörigen Gemeinden vergleichbar sind. Nachdem in Rheinland-Pfalz im Rahmen der Verwaltungsreform die Institution der Verbandsgemeinde eingeführt worden ist und die Verbandsgemeinden einen erheblichen Teil der Funktionen übernommen haben, die bisher von den ihnen angeschlossenen Ortsgemeinden ausgeübt wurden, muss auch auf dieser Verwaltungsebene im Interesse einer größeren Homogenität der Ergebnisse zwischen den Verbandsgemeinden und den ihnen angeschlossenen Ortsgemeinden einerseits und den verbandsfreien kreisangehörigen Gemeinden andererseits unterschieden werden. Die Gliederung nach Gebietskörperschaftsgruppen und Gemeindegrößenklassen wurde deshalb - beginnend jeweils mit den Ergebnissen für das Jahr 1975 - auf ein neues Schema umgestellt. Nach Verbandsgemeindegrößenklassen nachgewiesen werden dabei die Verbandsgemeinden selbst und die für die Verbandsgemeinden und ihre Ortsgemeinden zusammengefassten Angaben, die mit den entsprechend gegliederten Ergebnissen für die verbandsfreien Gemeinden vergleichbar sind.

Das Programm des Realsteuervergleichs wird abgerundet durch *Streuungsübersichten*, in denen die Gemeinden nach den für die einzelnen Realsteuern gebildeten Hebesatzgruppen gegliedert werden.

Nachweis der Gebietskörperschaftsgruppen und Gemeindegrößenklassen/ Verbandsgemeindegrößenklassen		
Kreisfreie Städte		
100 000	-	200 000
50 000	-	100 000
20 000	-	50 000
Kreisangehörige Gemeinden, Verbandsgemeinden, Landkreise		
verbandsfreie Gemeinden		
50 000	-	100 000
20 000	-	50 000
10 000	-	20 000
5 000	-	10 000
Ortsgemeinden		
10 000	-	20 000
5 000	-	10 000
3 000	-	5 000
1 000	-	3 000
unter	-	1 000
Verbandsgemeinden		
20 000	-	50 000
10 000	-	20 000
5 000	-	10 000
Landkreise		

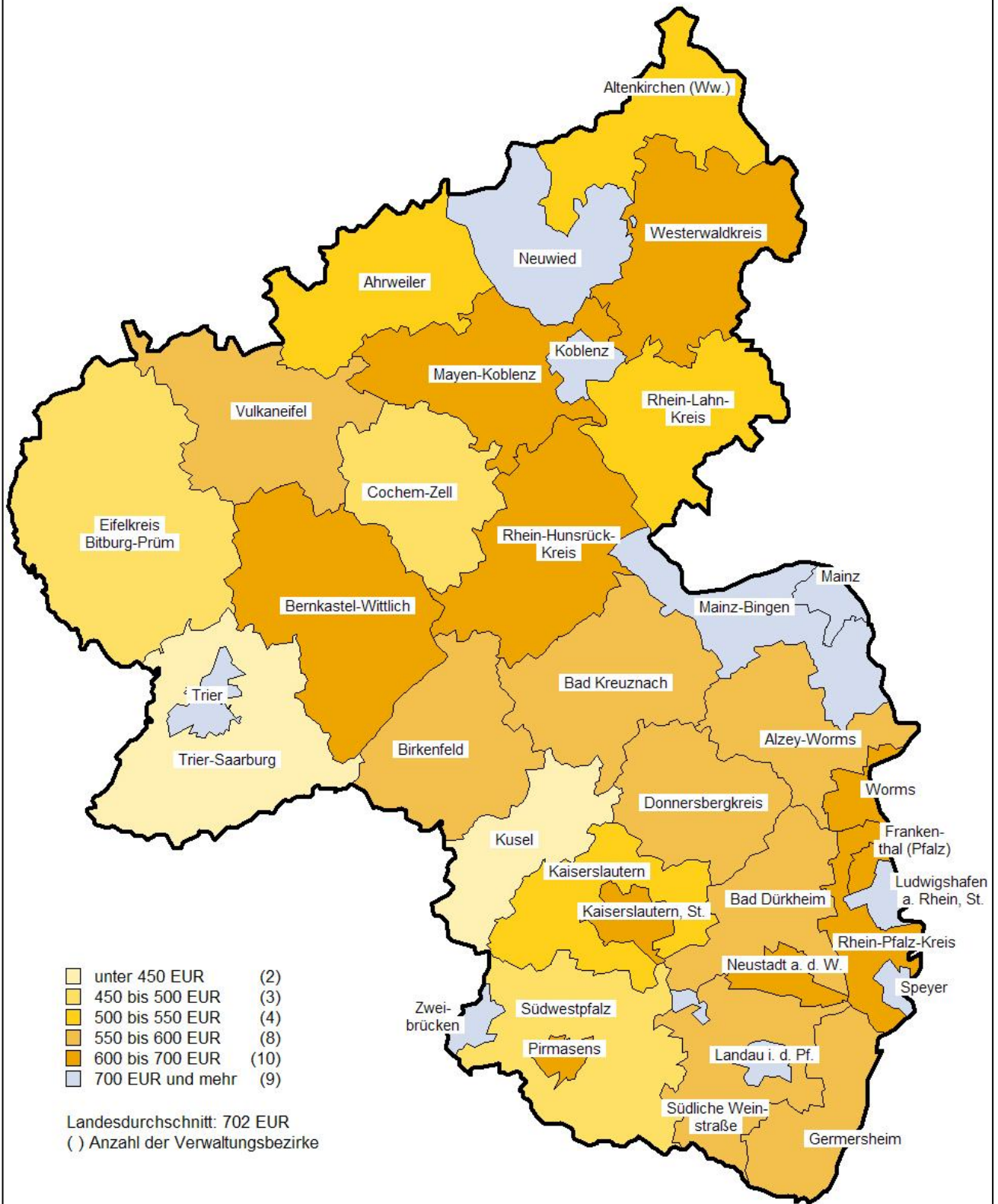
Auf- und Abrundungen

Im Allgemeinen werden die Einzelangaben, Zwischen- und Endsummen unabhängig voneinander auf die kleinste in der jeweiligen Tabelle zur Darstellung kommende Einheit auf- bzw. abgerundet. Dadurch kann die Summe der Einzelpositionen geringfügig von dem nachgewiesenen Gesamtergebnis abweichen.

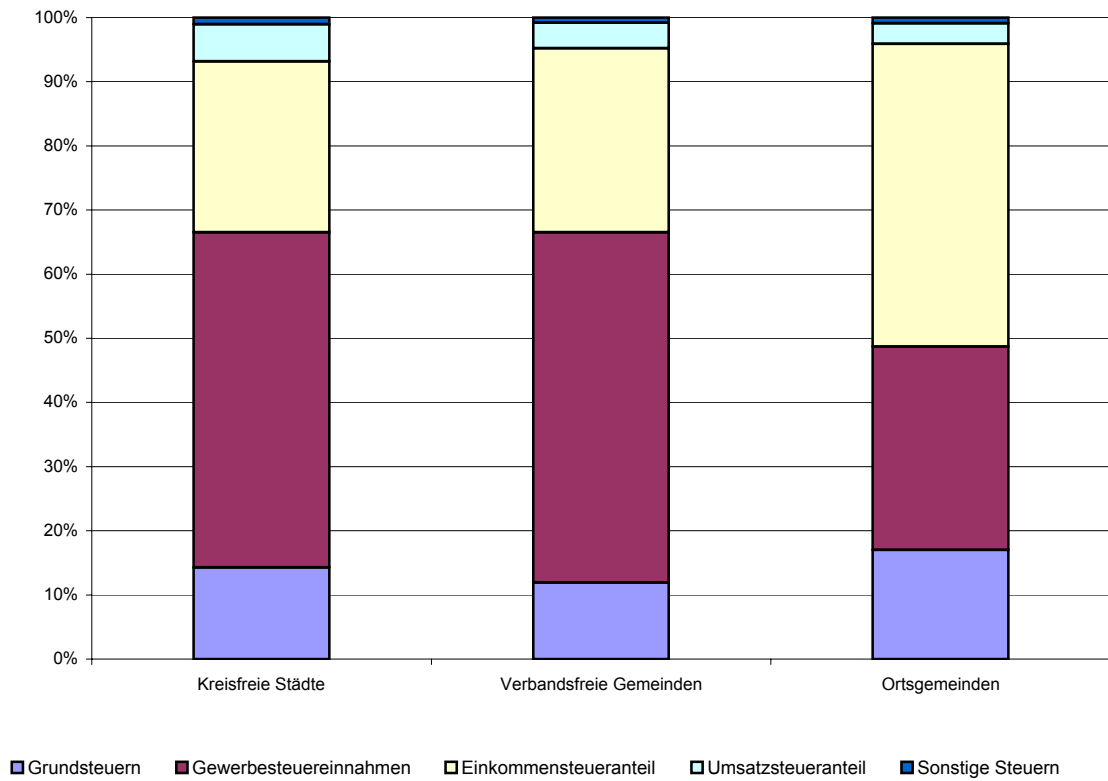
Auf- und Ausgliederungen

Die vollständige Aufgliederung einer Gesamtgröße wird durch den Hinweis „davon“, die teilweise Ausgliederung einzelner Positionen durch den Hinweis „darunter“ kenntlich gemacht. Auf die besonderen Hinweise „davon“ und „darunter“ wird im Allgemeinen dann verzichtet, wenn aus dem Aufbau der Tabelle und den Bezeichnungen im Tabellenkopf und in der Tabellenvorspalte eindeutig hervorgeht, dass es sich im vorliegenden Fall um Auf- bzw. Ausgliederungen handelt.

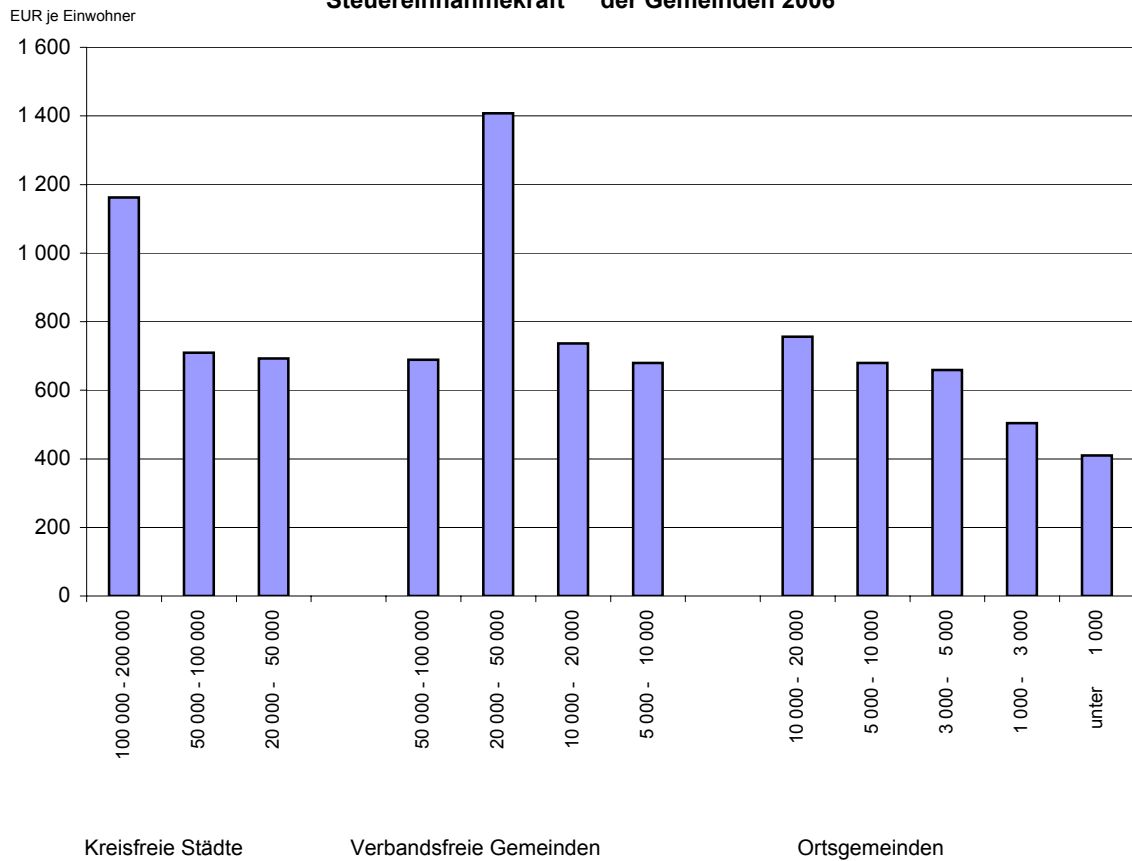
Steuereinnahmekraft der Gemeinden 2006
(EUR je Einwohner)



Kassenmäßige Steuereinnahmen der Gemeinden 2006

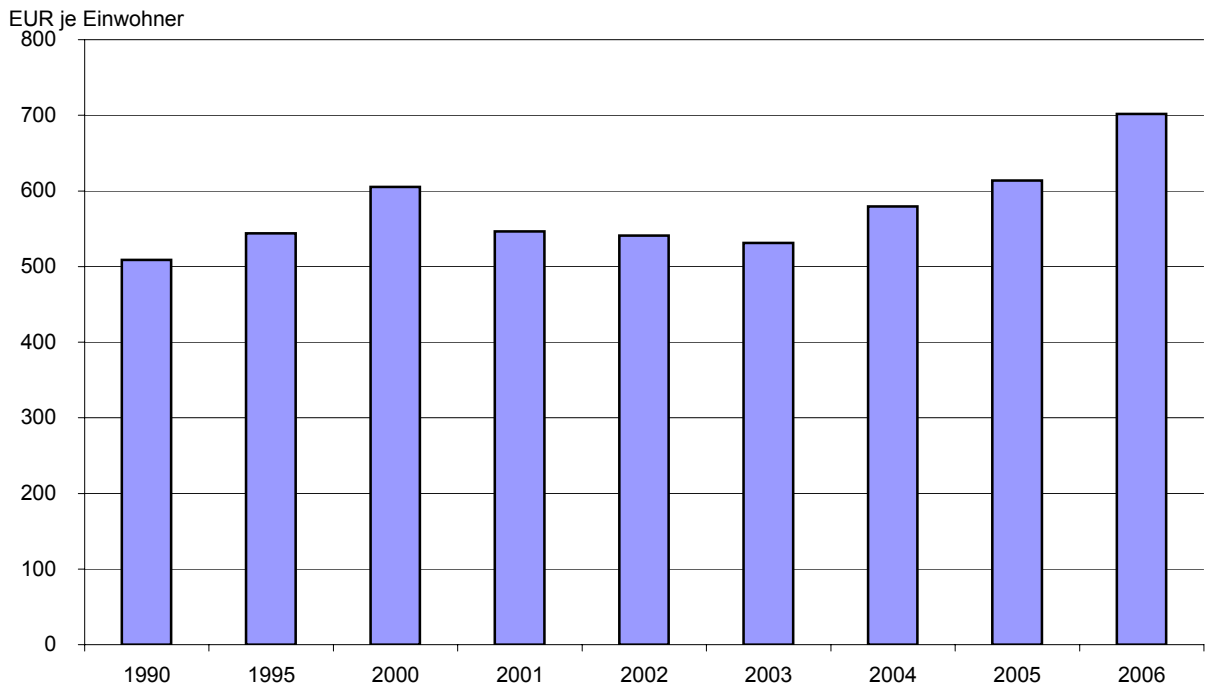


Steuereinnahmekraft ¹⁾ der Gemeinden 2006



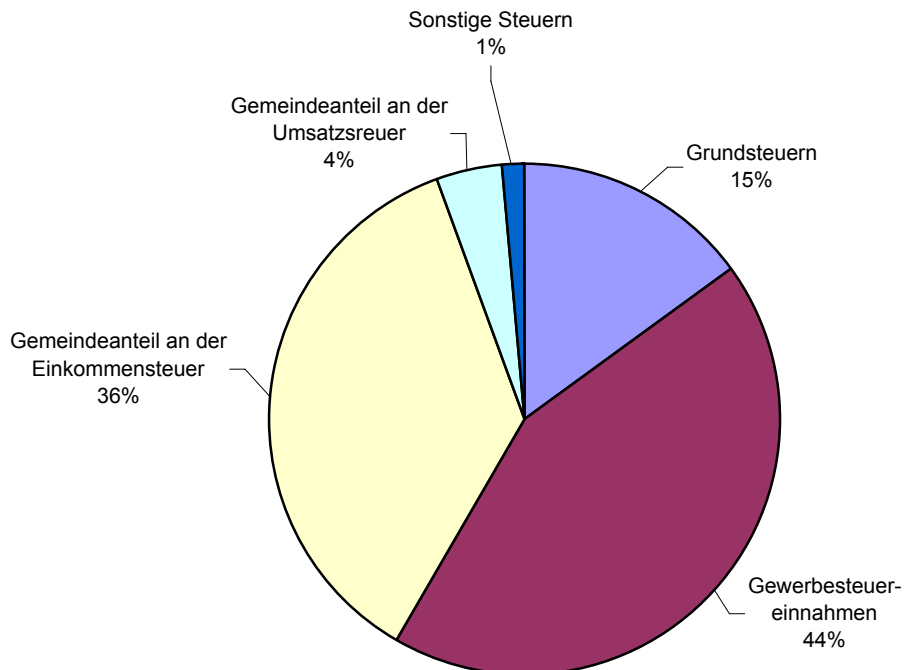
1) Realsteueraufbringungskraft abzüglich Gewerbesteuerumlage und zuzüglich Gemeindeanteil an der Einkommensteuer bzw. an der Umsatzsteuer.

Steuereinnahmekraft ¹⁾ der Gemeinden 1990, 1995, 2000 bis 2006

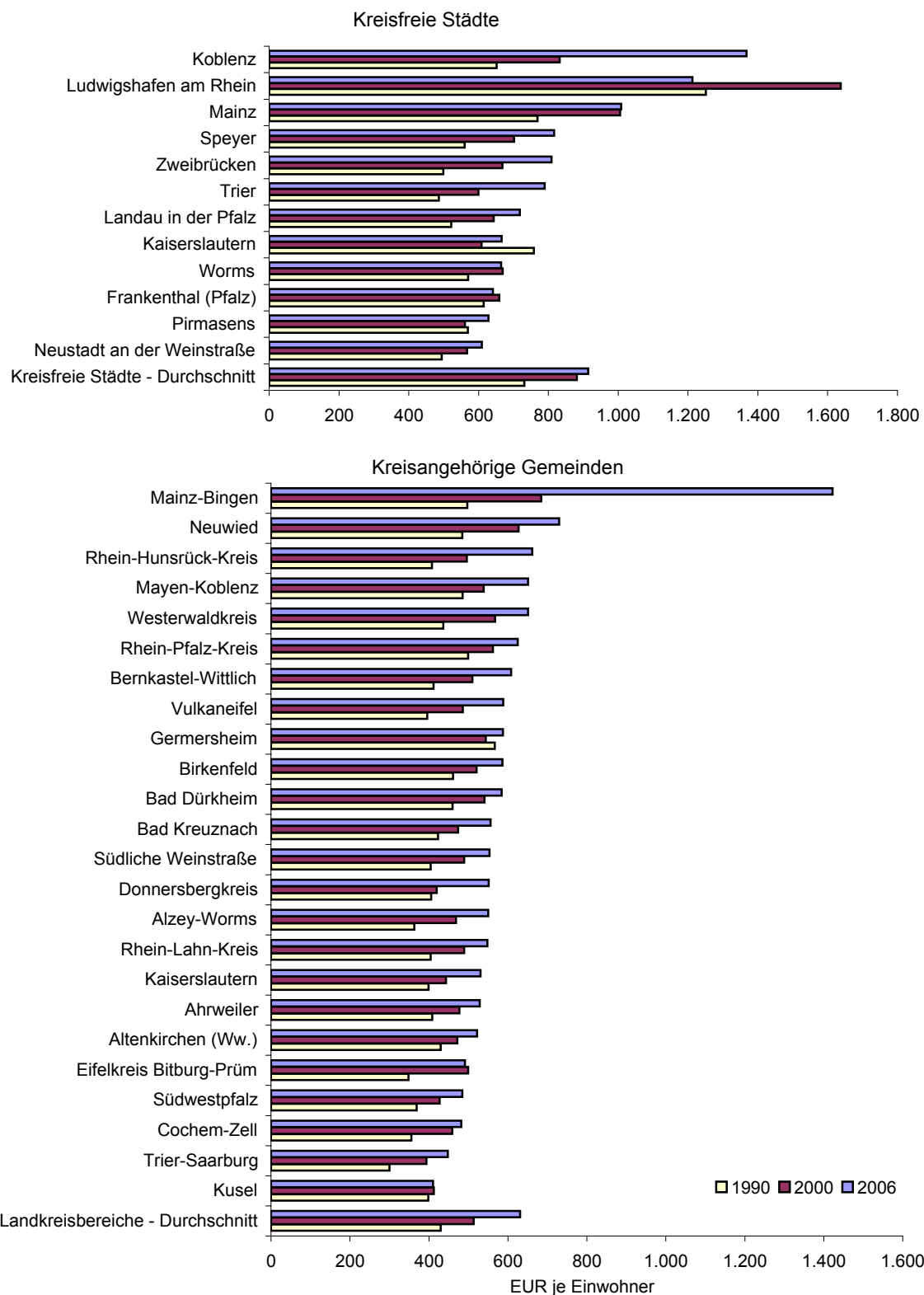


1) Realsteueraufbringungskraft abzüglich Gewerbesteuerumlage und zuzüglich Gemeindeanteil an der Einkommensteuer bzw. an der Umsatzsteuer.

Kassenmäßige Steuereinnahmen der Gemeinden und Gemeindeverbände 2006



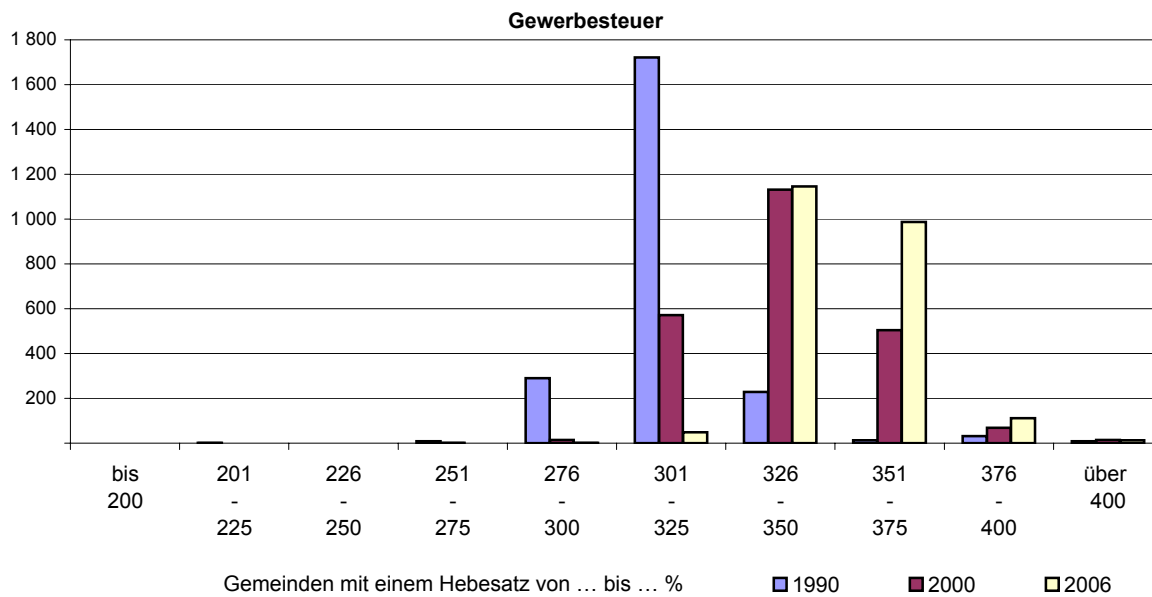
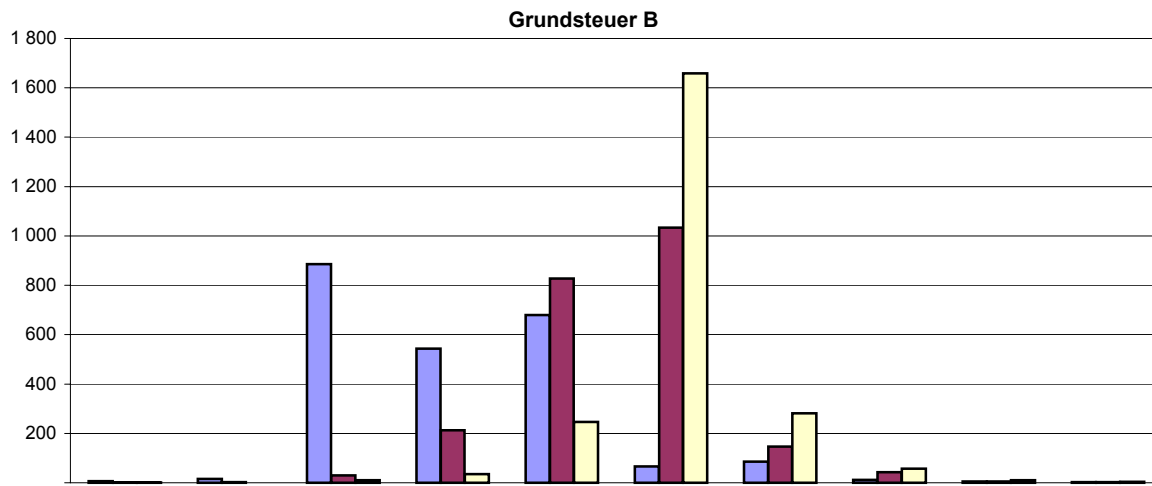
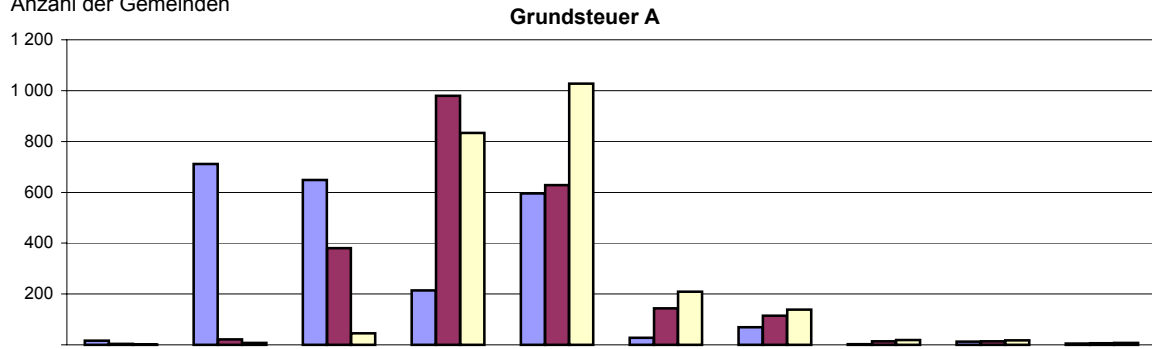
**Steuereinnahmekraft ¹⁾ der Gemeinden 1990, 2000 und 2006
in EUR je Einwohner**



1) Realsteueraufbringungskraft abzüglich Gewerbesteuerumlage und zuzüglich Gemeindeanteil an der Einkommensteuer bzw. an der Umsatzsteuer.

Streuung der Realsteuerhebesätze 1990, 2000 und 2006 nach Hebesatzgruppen

Anzahl der Gemeinden



10 Kassenmäßige Steuereinnahmen der Gemeinden und Gemeindeverbände
2000 bis 2006 nach Gebietskörperschaftsgruppen und Gemeindegrößenklassen

Gebietskörperschaftsgruppe Gemeindegrößenklasse / Verbandsgemeindegrößenklasse nach der Zahl der Einwohner	2000	2001	2002	2003	2004	2005	2006
---	------	------	------	------	------	------	------

1 000 EUR

Kreisfreie Städte	993 756	789 629	785 257	703 111	832 600	883 830	999 826
100 000 - 200 000	607 282	422 170	443 751	427 046	533 116	504 727	582 305
50 000 - 100 000	227 334	212 693	237 733	179 049	193 681	266 964	291 874
20 000 - 50 000	159 140	154 766	103 773	97 015	105 803	112 139	125 646
Kreisangehörige Gemeinden, Verbandsgemeinden, Landkreise	1 592 449	1 571 376	1 476 885	1 488 083	1 554 349	1 646 452	1 883 761
verbandsfreie Gemeinden	413 288	432 207	421 087	427 635	453 064	477 188	604 504
50 000 - 100 000	41 287	38 664	36 347	37 413	37 639	41 859	47 699
20 000 - 50 000	140 008	174 047	175 259	175 189	189 470	211 682	299 892
10 000 - 20 000	195 324	180 309	172 064	177 692	187 897	182 064	210 828
5 000 - 10 000	36 669	39 186	37 417	37 340	38 057	41 584	46 085
Ortsgemeinden	1 090 804	1 049 892	1 024 672	1 048 719	1 088 961	1 157 966	1 266 405
10 000 - 20 000	48 268	42 248	43 653	43 276	48 497	54 162	52 635
5 000 - 10 000	285 598	273 970	262 565	265 674	289 049	301 565	328 560
3 000 - 5 000	151 817	150 613	150 183	161 632	172 521	189 292	205 258
1 000 - 3 000	360 953	349 161	340 516	345 620	348 182	368 725	405 422
unter 1 000	244 169	233 900	227 755	232 517	230 713	244 222	274 529
Verbandsgemeinden ¹⁾	1 094 989	1 053 986	1 028 736	1 052 687	1 093 124	1 162 141	1 270 508
20 000 - 50 000	306 877	304 856	299 833	295 201	307 566	326 517	361 946
10 000 - 20 000	646 172	614 862	598 422	620 062	649 715	693 658	750 194
5 000 - 10 000	141 940	134 268	130 481	137 425	135 843	141 966	158 367
Landkreise	84 172	85 184	27 063	7 761	8 161	7 122	8 749
I n s g e s a m t	2 586 205	2 361 006	2 262 142	2 191 194	2 386 948	2 530 281	2 883 586

EUR je Einwohner

Kreisfreie Städte	989	784	778	696	825	871	983
100 000 - 200 000	1 339	929	973	768	959	1 092	1 252
50 000 - 100 000	684	637	619	629	681	695	760
20 000 - 50 000	725	706	613	574	628	667	749
Kreisangehörige Gemeinden, Verbandsgemeinden, Landkreise	527	518	486	489	510	541	620
verbandsfreie Gemeinden	639	666	649	658	697	735	934
50 000 - 100 000	615	577	543	560	563	630	723
20 000 - 50 000	688	777	782	780	844	945	1 341
10 000 - 20 000	635	624	595	614	649	628	728
5 000 - 10 000	534	570	542	540	551	605	674
Ortsgemeinden	459	440	429	438	454	483	530
10 000 - 20 000	673	587	605	598	670	747	723
5 000 - 10 000	562	537	524	524	575	608	665
3 000 - 5 000	528	522	491	520	539	571	632
1 000 - 3 000	437	419	410	416	420	450	493
unter 1 000	357	344	334	345	341	361	406
Verbandsgemeinden ¹⁾	461	442	430	439	456	485	532
20 000 - 50 000	478	458	449	453	471	500	554
10 000 - 20 000	464	443	430	442	463	492	538
5 000 - 10 000	416	404	392	401	396	427	464
Landkreise	28	28	9	3	3	2	3
I n s g e s a m t	642	584	559	540	588	623	711

1) Nachgewiesen sind hier neben den eigenen Steuereinnahmen die den Verbandsgemeinden zugerechneten Steuereinnahmen ihrer Ortsgemeinden.

11 Kassenmäßige Steuereinnahmen der Gemeinden und Gemeindeverbände
2000 bis 2006 nach Verwaltungsbezirken

Verwaltungsbezirk	2000	2001	2002	2003	2004	2005	2006
	1 000 EUR						
Kreisfreie Städte	993 756	789 629	785 257	703 111	832 600	883 830	999 826
Koblenz	101 597	88 156	95 174	94 882	116 226	118 716	155 766
Trier	65 930	59 035	54 512	62 968	65 064	69 685	83 486
Frankenthal (Pfalz)	35 010	32 559	29 709	28 165	26 696	33 289	31 686
Kaiserslautern	68 408	64 725	60 731	61 881	60 373	62 833	71 204
Landau in der Pfalz	30 737	31 918	25 525	25 254	28 522	29 716	33 936
Ludwigshafen am Rhein	285 207	147 470	178 186	127 082	170 246	206 050	199 941
Mainz	220 478	186 544	170 390	142 115	181 581	179 961	226 598
Neustadt an der Weinstraße	33 468	30 920	31 594	32 851	34 420	38 205	34 155
Pirmasens	27 526	28 202	29 409	26 015	28 493	26 624	28 913
Speyer	39 394	42 452	35 942	33 668	41 683	42 914	44 428
Worms	59 529	58 013	54 955	50 648	57 204	53 327	58 602
Zweibrücken	26 472	19 635	19 131	17 581	22 092	22 510	31 112
Landkreise ¹⁾	1 592 449	1 571 376	1 476 885	1 488 083	1 554 349	1 646 452	1 883 761
darunter							
große kreisangehörige Städte	181 718	206 315	206 966	205 178	218 548	246 534	340 280
Ahrweiler	63 663	63 130	58 026	61 470	61 938	62 176	68 367
Altenkirchen (Ww.)	65 757	66 201	62 330	58 379	57 882	62 727	71 614
Bad Kreuznach	78 452	81 976	75 660	73 153	78 747	86 603	88 389
Bad Kreuznach, gr. kr. St.	24 459	26 760	26 583	26 027	31 119	33 571	29 967
Birkenfeld	48 785	44 581	44 200	44 566	44 068	45 885	52 619
Idar-Oberstein, gr. kr. St.	22 829	20 153	21 342	21 792	21 971	23 166	26 797
Cochem-Zell	29 967	29 465	26 263	26 236	27 911	31 954	31 275
Mayen-Koblenz	116 976	113 958	103 857	108 554	115 668	118 945	139 061
Andernach, gr. kr. St.	16 942	17 707	15 854	18 741	19 778	21 415	25 854
Mayen, gr. kr. St.	12 462	15 741	14 912	16 830	16 850	14 947	18 019
Neuwied	116 465	111 671	99 312	108 187	109 540	120 852	132 720
Neuwied, gr. kr. St.	41 287	38 664	36 347	37 413	37 639	41 859	47 699
Rhein-Hunsrück-Kreis	53 690	52 512	49 111	49 865	53 935	58 676	69 239
Rhein-Lahn-Kreis	65 453	61 352	59 505	60 776	60 579	67 120	69 711
Lahnstein, gr. kr. St.	13 477	12 099	12 736	13 206	13 820	12 766	12 954
Westerwaldkreis	114 995	109 095	103 474	102 233	114 352	113 289	127 258
Bernkastel-Wittlich	57 563	58 182	59 606	54 013	55 991	61 023	68 797
Eifelkreis Bitburg-Prüm	46 809	44 253	44 216	45 779	38 889	41 280	46 766
Vulkaneifel	31 072	29 470	30 648	31 216	35 680	33 752	36 893
Trier-Saarburg	55 230	55 511	50 922	50 983	52 812	57 559	61 650
Alzey-Worms	61 021	57 650	52 552	56 237	57 580	60 632	68 778
Bad Dürkheim	76 016	68 964	66 436	67 728	70 447	73 565	78 689
Donnersbergkreis	34 679	32 573	35 727	32 408	33 118	39 594	42 970
Germersheim	69 817	70 051	56 303	64 006	71 824	62 516	72 800
Kaiserslautern	50 102	48 798	45 355	46 615	47 633	50 169	55 963
Kusel	33 212	33 091	30 699	30 986	32 804	32 709	31 119
Südliche Weinstraße	54 321	51 861	51 268	51 964	56 025	58 082	60 407
Rhein-Pfalz-Kreis	85 708	81 994	75 722	75 442	81 820	84 962	90 586
Mainz-Bingen	137 310	159 239	152 725	146 193	152 075	178 233	269 132
Bingen am Rhein, gr. kr. St.	19 595	16 467	22 163	16 499	15 740	18 498	19 861
Ingelheim am Rhein, gr. kr. St.	30 668	58 725	57 029	54 669	61 631	80 312	159 129
Südwestpfalz	45 385	45 795	42 967	41 094	43 033	44 150	48 959
Insgesamt	2 586 205	2 361 006	2 262 142	2 191 194	2 386 948	2 530 281	2 883 586

1) Einbezogen sind die Landkreise, die verbandsfreien Gemeinden und die Verbandsgemeinden mit ihren Ortsgemeinden.

11 Kassenmäßige Steuereinnahmen der Gemeinden und Gemeindeverbände
2000 bis 2006 nach Verwaltungsbezirken

Verwaltungsbezirk	2000	2001	2002	2003	2004	2005	2006
	EUR je Einwohner						
Kreisfreie Städte	989	784	778	696	825	871	983
Koblenz	942	817	882	880	1 083	1 113	1 466
Trier	670	592	546	629	650	699	839
Frankenthal (Pfalz)	731	680	622	591	562	703	673
Kaiserslautern	687	648	610	622	609	634	724
Landau in der Pfalz	750	782	621	609	684	710	792
Ludwigshafen am Rhein	1 750	909	1 097	782	1 044	1 262	1 222
Mainz	1 208	1 013	917	765	978	936	1 161
Neustadt an der Weinstraße	620	573	587	608	639	711	637
Pirmasens	607	626	659	588	651	612	677
Speyer	792	851	718	671	829	851	880
Worms	742	719	681	624	707	655	714
Zweibrücken	743	549	534	493	622	636	888
Landkreise ¹⁾	527	518	486	489	510	541	620
darunter							
große kreisangehörige Städte	695	789	794	786	840	951	1 317
Ahrweiler	493	486	445	470	473	476	526
Altenkirchen (Ww.)	479	482	453	425	422	459	526
Bad Kreuznach	499	520	479	463	497	547	560
Bad Kreuznach, gr. kr. St.	567	620	614	600	717	767	683
Birkenfeld	541	494	492	497	495	521	602
Idar-Oberstein, gr. kr. St.	675	600	642	659	669	718	838
Cochem-Zell	457	449	399	397	423	485	478
Mayen-Koblenz	556	539	489	509	542	556	652
Andernach, gr. kr. St.	576	603	540	639	671	728	874
Mayen, gr. kr. St.	632	799	755	855	865	769	934
Neuwied	634	605	537	583	589	652	719
Neuwied, gr. kr. St.	615	577	543	560	563	630	723
Rhein-Hunsrück-Kreis	511	498	464	470	508	553	656
Rhein-Lahn-Kreis	509	474	460	470	469	522	546
Lahnstein, gr. kr. St.	717	641	678	702	745	692	705
Westerwaldkreis	570	540	510	503	561	557	627
Bernkastel-Wittlich	506	511	523	473	490	535	604
Eifelkreis Bitburg-Prüm	485	460	460	478	406	431	488
Vulkaneifel	483	457	477	486	558	529	581
Trier-Saarburg	402	402	368	367	379	413	440
Alzey-Worms	494	463	418	445	454	479	546
Bad Dürkheim	569	515	494	503	522	545	583
Donnersbergkreis	443	415	454	410	418	501	547
Germersheim	568	566	452	514	575	500	581
Kaiserslautern	455	443	412	424	434	459	514
Kusel	421	421	392	398	424	426	409
Südliche Weinstraße	498	473	466	470	506	525	546
Rhein-Pfalz-Kreis	585	557	512	509	551	571	608
Mainz-Bingen	710	816	777	737	763	891	1 342
Bingen am Rhein, gr. kr. St.	793	665	900	666	636	744	806
Ingelheim am Rhein, gr. kr. St.	1 239	2 363	2 291	2 181	2 478	3 258	6 469
Südwestpfalz	431	435	409	392	412	427	475
Insgesamt	642	584	559	540	588	623	711

1) Einbezogen sind die Landkreise, die verbandsfreien Gemeinden und die Verbandsgemeinden mit ihren Ortsgemeinden.

12 Kassenmäßige Steuereinnahmen der Gemeinden und Gemeindeverbände 2006
nach Arten und Verwaltungsbezirken

Verwaltungsbezirk	Grundsteuer A	Grundsteuer B	Gewerbesteuer		Gemeindeanteil an der		Sonstige Steuern und steuerähnliche Einnahmen
			Aufkommen	Einnahmen	Einkommensteuer	Umsatzsteuer	
1 000 EUR							
Kreisfreie Städte	1 329	141 404	641 928	522 298	266 252	58 012	10 532
Koblenz	64	15 398	127 279	103 435	29 642	6 110	1 117
Trier	71	13 277	54 923	44 493	21 036	3 839	770
Frankenthal (Pfalz)	87	5 817	13 152	10 619	12 828	1 754	581
Kaiserslautern	38	14 917	34 796	28 516	22 421	4 357	956
Landau in der Pfalz	242	4 759	18 801	15 408	11 517	1 394	616
Ludwigshafen am Rhein	105	26 190	144 949	115 154	39 466	17 348	1 677
Mainz	154	27 226	145 078	120 679	62 720	13 706	2 114
Neustadt an der Weinstraße	205	6 511	12 257	9 929	15 499	1 436	574
Pirmasens	23	5 961	14 014	11 419	8 818	2 237	455
Speyer	25	6 875	25 698	21 003	14 277	1 753	495
Worms	263	10 327	29 882	24 354	19 854	2 920	884
Zweibrücken	52	4 146	21 098	17 290	8 174	1 158	292
Landkreise ¹⁾	16 619	271 065	926 630	731 494	771 011	64 336	29 236
darunter							
große kreisangehörige Städte	347	29 171	290 737	230 070	66 121	12 569	2 002
Ahrweiler	367	12 536	22 882	17 937	32 915	2 353	2 259
Altenkirchen (Ww.)	362	11 978	31 798	25 417	29 876	2 924	1 057
Bad Kreuznach	848	14 638	36 624	29 186	38 417	3 787	1 514
Bad Kreuznach, gr. kr. St.	83	5 838	14 744	11 873	9 998	1 870	306
Birkenfeld	317	7 997	27 837	22 277	17 990	2 907	1 131
Idar-Oberstein, gr. kr. St.	12	3 632	17 420	14 021	6 741	2 114	276
Cochem-Zell	544	5 532	12 184	9 603	13 798	1 088	710
Mayen-Koblenz	706	20 202	70 573	56 217	54 579	5 507	1 850
Andernach, gr. kr. St.	28	3 264	17 636	14 202	7 103	1 043	213
Mayen, gr. kr. St.	39	2 248	12 185	9 812	4 751	1 000	170
Neuwied	297	19 319	74 312	58 774	46 645	5 512	2 173
Neuwied, gr. kr. St.	40	7 686	25 669	20 860	15 922	2 644	547
Rhein-Hunsrück-Kreis	681	9 742	37 963	30 009	24 950	2 136	1 721
Rhein-Lahn-Kreis	499	10 531	28 940	22 943	32 280	2 343	1 114
Lahnstein, gr. kr. St.	13	1 992	6 456	5 200	5 030	637	81
Westerwaldkreis	477	18 186	66 995	52 350	48 863	4 866	2 515
Bernkastel-Wittlich	1 135	10 438	35 762	28 190	24 240	2 663	2 130
Eifelkreis Bitburg-Prüm	987	7 328	22 377	17 636	17 264	2 486	1 066
Vulkaneifel	444	4 598	20 920	16 470	13 122	1 253	1 005
Trier-Saarburg	966	10 123	23 410	18 369	29 671	1 494	1 027
Alzey-Worms	1 794	10 494	23 354	18 489	35 467	1 658	876
Bad Dürkheim	1 013	13 161	24 553	19 518	41 523	2 278	1 195
Donnersbergkreis	622	6 431	18 935	15 004	18 991	1 316	606
Germersheim	428	10 614	28 703	22 732	35 046	3 110	870
Kaiserslautern	311	10 888	20 891	16 387	26 451	1 415	511
Kusel	293	5 242	8 014	6 346	17 276	1 480	483
Südliche Weinstraße	1 192	9 626	21 523	17 030	29 672	2 054	834
Rhein-Pfalz-Kreis	535	15 430	28 374	22 292	49 425	2 338	565
Mainz-Bingen	1 440	16 753	223 006	175 067	68 887	5 499	1 486
Bingen am Rhein, gr. kr. St.	88	3 197	9 689	7 850	7 341	1 218	166
Ingelheim am Rhein, gr. kr. St.	44	1 313	186 938	146 252	9 235	2 043	243
Südwestpfalz	363	9 276	16 701	13 252	23 662	1 870	536
Insgesamt	17 948	412 468	1 568 558	1 253 791	1 037 263	122 348	39 768

1) Einbezogen sind die Landkreise, die verbandsfreien Gemeinden und die Verbandsgemeinden mit ihren Ortsgemeinden.

12 Kassenmäßige Steuereinnahmen der Gemeinden und Gemeindeverbände 2006
nach Arten und Verwaltungsbezirken

Verwaltungsbezirk	Grundsteuer A	Grundsteuer B	Gewerbesteuer		Gemeindeanteil an der		Sonstige Steuern und steuerähnliche Einnahmen
			Aufkommen	Einnahmen	Einkommensteuer	Umsatzsteuer	
EUR je Einwohner							
Kreisfreie Städte	1,31	139,05	631,27	513,62	261,83	57,05	10,36
Koblenz	0,60	144,89	1 197,70	973,32	278,93	57,50	10,51
Trier	0,71	133,36	551,66	446,91	211,29	38,56	7,73
Frankenthal (Pfalz)	1,84	123,48	279,18	225,42	272,31	37,22	12,34
Kaiserslautern	0,39	151,77	354,02	290,12	228,12	44,32	9,72
Landau in der Pfalz	5,66	111,11	438,98	359,75	268,91	32,56	14,39
Ludwigshafen am Rhein	0,64	160,06	885,85	703,75	241,20	106,02	10,25
Mainz	0,79	139,49	743,29	618,28	321,34	70,22	10,83
Neustadt an der Weinstraße	3,82	121,35	228,43	185,06	288,87	26,76	10,69
Pirmasens	0,54	139,49	327,92	267,18	206,32	52,34	10,65
Speyer	0,49	136,10	508,74	415,79	282,65	34,70	9,80
Worms	3,20	125,83	364,09	296,73	241,91	35,58	10,78
Zweibrücken	1,48	118,30	602,02	493,35	233,23	33,04	8,34
Landkreise ¹⁾	5,47	89,25	305,09	240,85	253,86	21,18	9,63
darunter							
große kreisangehörige Städte	1,34	112,94	1 125,63	890,75	256,00	48,66	7,75
Ahrweiler	2,82	96,51	176,17	138,10	253,41	18,12	17,39
Altenkirchen (Ww.)	2,66	88,06	233,76	186,85	219,63	21,49	7,77
Bad Kreuznach	5,37	92,67	231,84	184,75	243,19	23,97	9,58
Bad Kreuznach, gr. kr. St.	1,89	133,05	336,01	270,57	227,85	42,61	6,97
Birkenfeld	3,63	91,50	318,52	254,91	205,85	33,26	12,95
Idar-Oberstein, gr. kr. St.	0,39	113,58	544,70	438,40	210,76	66,12	8,63
Cochem-Zell	8,31	84,49	186,10	146,68	210,76	16,62	10,85
Mayen-Koblenz	3,31	94,65	330,64	263,38	255,71	25,80	8,67
Andernach, gr. kr. St.	0,96	110,34	596,13	480,04	240,11	35,25	7,21
Mayen, gr. kr. St.	2,00	116,56	631,88	508,83	246,39	51,86	8,80
Neuwied	1,61	104,61	402,37	318,24	252,57	29,84	11,77
Neuwied, gr. kr. St.	0,60	116,56	389,28	316,36	241,46	40,10	8,30
Rhein-Hunsrück-Kreis	6,45	92,30	359,66	284,30	236,38	20,23	16,30
Rhein-Lahn-Kreis	3,91	82,49	226,67	179,70	252,84	18,35	8,73
Lahnstein, gr. kr. St.	0,73	108,47	351,49	283,13	273,86	34,66	4,42
Westerwaldkreis	2,35	89,60	330,05	257,90	240,72	23,97	12,39
Bernkastel-Wittlich	9,97	91,70	314,15	247,63	212,94	23,39	18,71
Eifelkreis Bitburg-Prüm	10,30	76,53	233,67	184,16	180,28	25,96	11,13
Vulkaneifel	7,00	72,42	329,48	259,40	206,67	19,74	15,83
Trier-Saarburg	6,89	72,20	166,96	131,01	211,62	10,66	7,32
Alzey-Worms	14,23	83,24	185,25	146,66	281,34	13,15	6,95
Bad Dürkheim	7,51	97,59	182,06	144,73	307,90	16,89	8,86
Donnersbergkreis	7,91	81,86	241,03	190,99	241,75	16,76	7,72
Germersheim	3,41	84,70	229,05	181,40	279,67	24,82	6,94
Kaiserslautern	2,86	100,09	192,04	150,64	243,15	13,01	4,70
Kusel	3,85	68,82	105,22	83,31	226,82	19,43	6,34
Südliche Weinstraße	10,78	87,08	194,70	154,05	268,42	18,58	7,54
Rhein-Pfalz-Kreis	3,59	103,62	190,54	149,70	331,91	15,70	3,80
Mainz-Bingen	7,18	83,53	1 111,93	872,90	343,48	27,42	7,41
Bingen am Rhein, gr. kr. St.	3,56	129,66	392,96	318,40	297,77	49,40	6,75
Ingelheim am Rhein, gr. kr. St.	1,77	53,38	7 600,05	5 945,92	375,44	83,07	9,87
Südwestpfalz	3,52	90,01	162,08	128,61	229,63	18,15	5,20
Insgesamt	4,43	101,74	386,91	309,27	255,86	30,18	9,81

1) Einbezogen sind die Landkreise, die verbandsfreien Gemeinden und die Verbandsgemeinden mit ihren Ortsgemeinden.

13 Kassenmäßige Steuereinnahmen der Gemeinden und Gemeindeverbände 2006
nach Arten sowie Gebietskörperschaftsgruppen und Gemeindegrößenklassen

Gebietskörperschaftsgruppe Gemeindegrößenklasse / Verbandsgemeindegrößenklasse nach der Zahl der Einwohner	Grund- steuer A	Grund- steuer B	Gewerbesteuer		Gemeindeanteil an der		Sonstige Steuern und steuer- ähnliche Einnahmen
			Auf- kommen	Ein- nahmen	Ein- kommen- steuer	Umsatz- steuer	

1 000 EUR

Kreisfreie Städte	1 329	141 404	641 928	522 298	266 252	58 012	10 532
100 000 - 200 000	323	68 814	417 307	339 267	131 828	37 165	4 908
50 000 - 100 000	602	51 908	157 556	128 295	93 087	14 304	3 678
20 000 - 50 000	404	20 683	67 065	54 736	41 336	6 543	1 945
Kreisangehörige Gemeinden, Verbandsgemeinden, Landkreise	16 619	271 065	926 630	731 494	771 011	64 336	29 236
verbandsfreie Gemeinden	1 287	70 954	416 971	329 942	173 403	24 068	4 851
50 000 - 100 000	40	7 686	25 669	20 860	15 922	2 644	547
20 000 - 50 000	324	24 202	262 129	206 552	57 095	9 912	1 806
10 000 - 20 000	747	32 274	107 617	85 379	80 660	9 697	2 071
5 000 - 10 000	176	6 793	21 555	17 150	19 725	1 814	427
Ortsgemeinden	15 332	200 111	509 659	401 552	597 609	40 268	11 533
10 000 - 20 000	154	7 823	29 575	23 216	18 527	2 701	215
5 000 - 10 000	1 236	50 288	166 699	131 932	129 976	13 631	1 496
3 000 - 5 000	1 664	30 982	96 482	75 609	89 445	6 424	1 133
1 000 - 3 000	5 421	66 323	141 490	111 425	206 902	11 775	3 577
unter 1 000	6 857	44 695	75 413	59 370	152 759	5 736	5 112
Verbandsgemeinden ¹⁾	15 332	200 111	509 659	401 552	597 609	40 268	15 636
20 000 - 50 000	4 745	53 303	155 693	122 556	165 028	11 633	4 681
10 000 - 20 000	7 787	120 558	298 760	235 412	353 963	24 098	8 376
5 000 - 10 000	2 800	26 251	55 206	43 583	78 618	4 537	2 578
Landkreise	-	-	-	-	-	-	8 749
I n s g e s a m t	17 948	412 468	1 568 558	1 253 791	1 037 263	122 348	39 768

EUR je Einwohner

Kreisfreie Städte	1,31	139,05	631,27	513,62	261,83	57,05	10,36
100 000 - 200 000	0,69	147,96	897,28	729,48	283,45	79,91	10,55
50 000 - 100 000	1,57	135,14	410,21	334,02	242,36	37,24	9,58
20 000 - 50 000	2,41	123,32	399,87	326,35	246,46	39,01	11,60
Kreisangehörige Gemeinden, Verbandsgemeinden, Landkreise	5,47	89,25	305,09	240,85	253,86	21,18	9,63
verbandsfreie Gemeinden	1,99	109,59	644,03	509,61	267,83	37,17	7,49
50 000 - 100 000	0,60	116,56	389,28	316,36	241,46	40,10	8,30
20 000 - 50 000	1,45	108,24	1 172,38	923,81	255,36	44,33	8,08
10 000 - 20 000	2,58	111,47	371,69	294,88	278,58	33,49	7,15
5 000 - 10 000	2,57	99,34	315,24	250,81	288,48	26,53	6,25
Ortsgemeinden	6,42	83,74	213,27	168,03	250,07	16,85	4,83
10 000 - 20 000	2,11	107,51	406,46	319,06	254,62	37,13	2,96
5 000 - 10 000	2,50	101,72	337,20	266,87	262,92	27,57	3,03
3 000 - 5 000	5,13	95,46	297,28	232,97	275,60	19,80	3,49
1 000 - 3 000	6,60	80,71	172,18	135,60	251,79	14,33	4,35
unter 1 000	10,14	66,08	111,50	87,78	225,86	8,48	7,56
Verbandsgemeinden ¹⁾	6,42	83,74	213,27	168,03	250,07	16,85	6,54
20 000 - 50 000	7,27	81,65	238,51	187,74	252,81	17,82	7,17
10 000 - 20 000	5,58	86,39	214,08	168,69	253,64	17,27	6,00
5 000 - 10 000	8,20	76,89	161,69	127,65	230,26	13,29	7,55
Landkreise	-	-	-	-	-	-	2,88
I n s g e s a m t	4,43	101,74	386,91	309,27	255,86	30,18	9,81

1) Nachgewiesen sind hier neben den eigenen Steuereinnahmen die den Verbandsgemeinden zugerechneten Steuereinnahmen ihrer Ortsgemeinden.

20 Realsteuergrundbeträge 2006 nach Gebietskörperschaftsgruppen
und Gemeindegrößenklassen

Gebietskörperschaftsgruppe Gemeindegrößenklasse / Verbandsgemeindegrößenklasse nach der Zahl der Einwohner	Real- steuern ins- gesamt	Grund- steuer A	Grund- steuer B	Gewerbe- steuer	Real- steuern ins- gesamt	Grund- steuer A	Grund- steuer B	Gewerbe- steuer
	1 000 EUR				EUR je Einwohner			
Kreisfreie Städte	199 636	466	37 532	161 638	196,32	0,46	36,91	158,95
100 000 - 200 000	123 365	107	17 799	105 459	265,25	0,23	38,27	226,75
50 000 - 100 000	53 927	218	14 181	39 528	140,40	0,57	36,92	102,91
20 000 - 50 000	22 345	141	5 552	16 651	133,23	0,84	33,10	99,28
Kreisangehörige Gemeinden und Verbandsgemeinden	354 132	5 840	84 582	263 710	116,60	1,92	27,85	86,83
verbandsfreie Gemeinden	140 028	481	21 965	117 582	216,28	0,74	33,93	181,61
50 000 - 100 000	8 774	15	2 261	6 499	133,06	0,22	34,28	98,55
20 000 - 50 000	82 853	129	7 631	75 093	370,56	0,58	34,13	335,86
10 000 - 20 000	40 260	273	9 943	30 043	139,05	0,94	34,34	103,76
5 000 - 10 000	8 141	65	2 130	5 946	119,07	0,95	31,15	86,97
Ortsgemeinden	214 104	5 358	62 617	146 129	89,59	2,24	26,20	61,15
10 000 - 20 000	11 097	53	2 432	8 613	152,52	0,73	33,42	118,37
5 000 - 10 000	62 895	426	15 520	46 949	127,22	0,86	31,39	94,97
3 000 - 5 000	38 634	596	9 792	28 246	119,04	1,84	30,17	87,03
1 000 - 3 000	63 295	1 906	20 784	40 604	77,03	2,32	25,29	49,41
unter 1 000	38 182	2 376	14 089	21 718	56,45	3,51	20,83	32,11
Verbandsgemeinden ¹⁾	214 104	5 358	62 617	146 129	89,59	2,24	26,20	61,15
20 000 - 50 000	63 035	1 643	16 630	44 762	96,56	2,52	25,48	68,57
10 000 - 20 000	126 285	2 763	37 848	85 674	90,49	1,98	27,12	61,39
5 000 - 10 000	24 783	953	8 139	15 692	72,59	2,79	23,84	45,96
Insgesamt	553 768	6 306	122 114	425 348	136,60	1,56	30,12	104,92

1) Nachgewiesen sind hier die den Verbandsgemeinden zugerechneten Realsteuern ihrer Ortsgemeinden.

21 Gewogene Durchschnittshebesätze der Realsteuern 2004 bis 2006
nach Gebietskörperschaftsgruppen und Gemeindegrößenklassen

Gebietskörperschaftsgruppe Gemeindegrößenklasse / Verbandsgemeindegrößenklasse nach der Zahl der Einwohner	Grundsteuer A			Grundsteuer B			Gewerbesteuer		
	2004	2005	2006	2004	2005	2006	2004	2005	2006
	%								
Kreisfreie Städte	280	285	285	372	375	377	396	393	397
100 000 - 200 000	305	302	301	380	386	387	394	389	396
50 000 - 100 000	265	276	276	358	363	366	401	397	399
20 000 - 50 000	277	286	286	364	372	373	403	401	403
Kreisangehörige Gemeinden und Verbandsgemeinden	282	284	285	318	321	320	353	354	351
verbandsfreie Gemeinden	272	276	267	323	328	323	364	366	355
50 000 - 100 000	270	270	270	340	340	340	395	395	395
20 000 - 50 000	275	285	251	327	335	317	365	367	349
10 000 - 20 000	270	273	274	318	322	325	358	358	358
5 000 - 10 000	272	273	272	318	319	319	360	362	362
Ortsgemeinden	283	285	286	316	319	320	346	348	349
10 000 - 20 000	292	291	291	315	322	322	340	343	343
5 000 - 10 000	287	289	290	320	323	324	351	354	355
3 000 - 5 000	276	279	279	315	317	316	341	341	342
1 000 - 3 000	280	283	284	316	318	319	344	348	348
unter 1 000	285	287	289	314	316	317	345	347	347
Verbandsgemeinden ¹⁾	283	285	286	316	319	320	346	348	349
20 000 - 50 000	286	288	289	317	320	321	346	347	348
10 000 - 20 000	278	280	282	316	318	319	346	348	349
5 000 - 10 000	291	293	294	319	321	323	347	351	352
Insgesamt	282	284	285	335	338	338	370	369	369

1) Nachgewiesen sind hier die den Verbandsgemeinden zugerechneten Realsteuern ihrer Ortsgemeinden.

22 Realsteueraufbringungskraft und Steuereinnahmekraft der Gemeinden 2006
nach Gebietskörperschaftsgruppen und Gemeindegrößenklassen

Gebietskörperschaftsgruppe Gemeindegrößenklasse / Verbandsgemeindegrößenklasse nach der Zahl der Einwohner	Realsteueraufbringungskraft				Steuer- einnahmekraft der Gemeinden ¹⁾	Steuer- einnahmekraft der Gemeinden ¹⁾ zuzüglich Schlüssel- zuweisung ²⁾
	ins- gesamt	Grund- steuer A	Grund- steuer B	Gewerbe- steuer		

1 000 EUR

Kreisfreie Städte	724 632	1 329	126 859	596 444	929 266	1 082 464
100 000 - 200 000	449 608	306	60 161	389 142	540 562	580 369
50 000 - 100 000	194 412	620	47 933	145 859	272 543	350 340
20 000 - 50 000	80 612	403	18 766	61 443	116 161	151 756
Kreisangehörige Gemeinden, Verbandsgemeinden, Landkreise	1 275 620	16 643	285 886	973 091	1 915 831	2 280 677
verbandsfreie Gemeinden	509 489	1 372	74 240	433 876	619 931	663 972
50 000 - 100 000	31 662	42	7 641	23 980	45 419	50 416
20 000 - 50 000	303 254	367	25 792	277 094	314 685	328 234
10 000 - 20 000	145 246	779	33 608	110 859	213 366	234 086
5 000 - 10 000	29 327	184	7 200	21 943	46 461	51 236
Ortsgemeinden	766 131	15 271	211 646	539 215	1 295 901	1 452 416
10 000 - 20 000	40 151	151	8 220	31 781	55 020	57 156
5 000 - 10 000	226 912	1 215	52 457	173 240	335 753	352 455
3 000 - 5 000	139 024	1 700	33 098	104 226	214 021	227 240
1 000 - 3 000	225 515	5 433	70 251	149 830	414 126	462 716
unter 1 000	134 529	6 772	47 619	80 138	276 981	352 849
Verbandsgemeinden ³⁾	766 131	15 271	211 646	539 215	1 295 901	1 616 705
20 000 - 50 000	226 065	4 682	56 210	165 173	369 589	453 433
10 000 - 20 000	451 939	7 874	127 928	316 138	766 653	945 837
5 000 - 10 000	88 127	2 715	27 508	57 904	159 659	217 435
Insgesamt	2 000 252	17 972	412 746	1 569 534	2 845 097	3 363 142

EUR je Einwohner

Kreisfreie Städte	712,60	1,31	124,75	586,54	913,83	1 064,49
100 000 - 200 000	966,73	0,66	129,35	836,72	1 162,29	1 247,89
50 000 - 100 000	506,16	1,62	124,80	379,75	709,58	912,13
20 000 - 50 000	480,63	2,40	111,89	366,34	692,59	904,82
Kreisangehörige Gemeinden, Verbandsgemeinden, Landkreise	420,00	5,48	94,13	320,39	630,79	750,92
verbandsfreie Gemeinden	786,93	2,12	114,67	670,14	957,51	1 025,53
50 000 - 100 000	480,17	0,64	115,87	363,66	688,80	764,58
20 000 - 50 000	1 356,31	1,64	115,36	1 239,31	1 407,44	1 468,04
10 000 - 20 000	501,65	2,69	116,07	382,89	736,92	808,49
5 000 - 10 000	428,90	2,70	105,30	320,90	679,48	749,32
Ortsgemeinden	320,59	6,39	88,56	225,64	542,27	607,77
10 000 - 20 000	551,81	2,07	112,96	436,78	756,17	785,52
5 000 - 10 000	459,00	2,46	106,11	350,43	679,17	712,95
3 000 - 5 000	428,36	5,24	101,98	321,14	659,45	700,18
1 000 - 3 000	274,44	6,61	85,49	182,33	503,97	563,10
unter 1 000	198,90	10,01	70,41	118,49	409,52	521,70
Verbandsgemeinden ³⁾	320,59	6,39	88,56	225,64	542,27	676,52
20 000 - 50 000	346,31	7,17	86,11	253,03	566,17	694,61
10 000 - 20 000	323,85	5,64	91,67	226,53	549,36	677,76
5 000 - 10 000	258,11	7,95	80,57	169,59	467,62	636,84
Insgesamt	493,39	4,43	101,81	387,15	701,79	829,57

1) Realsteueraufbringungskraft abzüglich Gewerbesteuerumlage und zuzüglich Gemeindeanteil an der Einkommensteuer bzw. an der Umsatzsteuer. - 2) Als Schlüsselzuweisung an die Gemeinden auszuzahlender Betrag, bei den Angaben für die Verbandsgemeinden einschließlich des den Verbandsgemeinden zufließenden Betrages. - 3) Nachgewiesen sind hier die den Verbandsgemeinden zugerechneten Realsteuern ihrer Ortsgemeinden.

23 Realsteuergrundbeträge 2006 nach Verwaltungsbezirken

Verwaltungsbezirk	Realsteuern insgesamt	Grundsteuer A	Grundsteuer B	Gewerbesteuer	Realsteuern insgesamt	Grundsteuer A	Grundsteuer B	Gewerbesteuer
	1 000 EUR				EUR je Einwohner			
Kreisfreie Städte	199 636	466	37 532	161 638	196,32	0,46	36,91	158,95
Koblenz	36 521	21	4 277	32 223	343,66	0,20	40,25	303,21
Trier	17 693	21	3 588	14 083	177,71	0,22	36,04	141,45
Frankenthal (Pfalz)	5 063	31	1 616	3 416	107,47	0,66	34,30	72,51
Kaiserslautern	12 533	14	4 032	8 487	127,51	0,14	41,02	86,35
Landau in der Pfalz	5 874	84	1 205	4 586	137,15	1,95	28,13	107,07
Ludwigshafen am Rhein	47 012	33	6 715	40 264	287,31	0,20	41,04	246,07
Mainz	39 832	53	6 806	32 972	204,07	0,27	34,87	168,93
Neustadt an der Weinstraße	5 079	76	1 860	3 143	94,66	1,42	34,67	58,57
Pirmasens	5 123	8	1 611	3 504	119,87	0,19	37,70	81,98
Speyer	8 264	9	1 910	6 345	163,60	0,18	37,81	125,62
Worms	10 359	97	2 791	7 470	126,22	1,19	34,01	91,02
Zweibrücken	6 285	19	1 120	5 146	179,33	0,53	31,97	146,83
Landkreise ¹⁾	354 132	5 840	84 582	263 710	116,60	1,92	27,85	86,83
darunter								
große kreisangehörige Städte	91 070	136	8 958	81 976	352,59	0,53	34,68	317,38
Ahrweiler	10 740	136	3 928	6 675	82,69	1,05	30,24	51,39
Altenkirchen (Ww.)	12 417	122	3 668	8 627	91,28	0,90	26,96	63,42
Bad Kreuznach	14 837	302	4 486	10 049	93,93	1,91	28,40	63,61
Bad Kreuznach, gr. kr. St.	5 679	30	1 769	3 880	129,41	0,67	40,32	88,42
Birkenfeld	9 946	102	2 344	7 500	113,81	1,16	26,82	85,82
Idar-Oberstein, gr. kr. St.	5 626	4	1 038	4 584	175,92	0,13	32,45	143,34
Cochem-Zell	5 407	193	1 731	3 483	82,59	2,95	26,45	53,19
Mayen-Koblenz	25 830	237	6 201	19 392	121,01	1,11	29,05	90,85
Andernach, gr. kr. St.	5 672	11	1 020	4 641	191,73	0,37	34,48	156,88
Mayen, gr. kr. St.	3 880	13	661	3 206	201,23	0,67	34,28	166,28
Neuwied	27 149	110	6 042	20 997	147,00	0,60	32,71	113,69
Neuwied, gr. kr. St.	8 774	15	2 261	6 499	133,06	0,22	34,28	98,55
Rhein-Hunsrück-Kreis	14 064	243	3 078	10 743	133,24	2,30	29,16	101,78
Rhein-Lahn-Kreis	11 529	182	3 249	8 098	90,30	1,43	25,45	63,43
Lahnstein, gr. kr. St.	2 273	5	569	1 699	123,75	0,26	30,99	92,50
Westerwaldkreis	25 730	178	5 764	19 787	126,76	0,88	28,40	97,48
Bernkastel-Wittlich	13 883	374	3 279	10 229	121,95	3,29	28,80	89,86
Eifelkreis Bitburg-Prüm	8 942	310	2 226	6 407	93,38	3,23	23,24	66,91
Vulkaneifel	7 583	153	1 418	6 013	119,44	2,41	22,33	94,70
Trier-Saarburg	10 285	316	3 159	6 810	73,35	2,26	22,53	48,57
Alzey-Worms	10 477	654	3 253	6 570	83,11	5,19	25,80	52,12
Bad Dürkheim	11 267	366	4 098	6 803	83,55	2,72	30,39	50,44
Donnersbergkreis	7 508	208	1 988	5 311	95,58	2,65	25,31	67,61
Germersheim	11 543	157	3 328	8 058	92,12	1,25	26,56	64,31
Kaiserslautern	9 628	113	3 453	6 062	88,51	1,04	31,74	55,73
Kusel	3 997	105	1 643	2 250	52,48	1,38	21,56	29,54
Südliche Weinstraße	9 545	432	3 010	6 102	86,35	3,91	27,23	55,20
Rhein-Pfalz-Kreis	13 298	199	4 889	8 211	89,30	1,34	32,83	55,14
Mainz-Bingen	70 710	516	5 419	64 776	352,57	2,57	27,02	322,98
Bingen am Rhein, gr. kr. St.	3 331	27	820	2 484	135,09	1,08	33,25	100,76
Ingelheim am Rhein, gr. kr. St.	55 835	32	821	54 982	2 269,98	1,31	33,36	2 235,31
Südwestpfalz	7 814	132	2 927	4 755	75,83	1,28	28,40	46,15
Insgesamt	553 768	6 306	122 114	425 348	136,60	1,56	30,12	104,92

1) Einbezogen sind die verbandsfreien Gemeinden und die Ortsgemeinden.

24 Realsteueraufbringungskraft und Steuereinnahmekraft der Gemeinden 2006
nach Verwaltungsbezirken

Verwaltungsbezirk	Realsteueraufbringungskraft				Steuer- einnahmekraft der Gemeinden ¹⁾	Steuer- einnahmekraft der Gemeinden ¹⁾ zuzüglich Schlüssel- zuweisung ²⁾
	ins- gesamt	Grund- steuer A	Grund- steuer B	Gewerbe- steuer		
	1 000 EUR					
Kreisfreie Städte	724 632	1 329	126 859	596 444	929 266	1 082 464
Koblenz	133 419	61	14 457	118 901	145 327	152 648
Trier	64 156	61	12 129	51 966	78 601	101 235
Frankenthal (Pfalz)	18 155	88	5 461	12 605	30 204	37 320
Kaiserslautern	44 984	40	13 627	31 317	65 481	90 615
Landau in der Pfalz	21 231	238	4 072	16 921	30 749	38 046
Ludwigshafen am Rhein	171 365	94	22 698	148 573	198 384	205 013
Mainz	144 825	151	23 006	121 668	196 851	222 708
Neustadt an der Weinstraße	18 101	217	6 288	11 597	32 709	41 467
Pirmasens	18 397	23	5 446	12 928	26 856	38 903
Speyer	29 894	25	6 455	23 414	41 229	46 993
Worms	37 277	277	9 434	27 566	54 523	70 029
Zweibrücken	22 829	53	3 787	18 989	28 352	37 486
Landkreise	1 275 620	16 643	285 886	973 091	1 915 831	2 608 517
darunter						
große kreisangehörige Städte	333 156	387	30 279	302 490	351 179	366 386
Ahrweiler	38 298	388	13 278	24 632	68 622	100 974
Altenkirchen (Ww.)	44 580	347	12 398	31 835	70 999	107 146
Bad Kreuznach	53 106	861	15 164	37 081	87 870	123 568
Bad Kreuznach, gr. kr. St.	20 381	84	5 980	14 317	29 378	31 448
Birkenfeld	35 889	290	7 923	27 676	51 226	76 637
Idar-Oberstein, gr. kr. St.	20 436	12	3 508	16 916	25 891	27 952
Cochem-Zell	19 254	551	5 852	12 851	31 559	50 145
Mayen-Koblenz	93 191	674	20 958	71 558	138 920	183 237
Andernach, gr. kr. St.	20 604	31	3 448	17 125	25 316	27 162
Mayen, gr. kr. St.	14 103	37	2 234	11 832	17 481	18 951
Neuwied	98 213	313	20 421	77 480	134 833	163 771
Neuwied, gr. kr. St.	31 662	42	7 641	23 980	45 419	50 416
Rhein-Hunsrück-Kreis	50 738	692	10 403	39 643	69 870	93 629
Rhein-Lahn-Kreis	41 382	519	10 982	29 881	70 009	101 821
Lahnstein, gr. kr. St.	8 207	14	1 924	6 269	12 618	13 622
Westerwaldkreis	93 006	508	19 484	73 014	132 090	174 706
Bernkastel-Wittlich	49 896	1 067	11 083	37 746	69 227	99 121
Eifelkreis Bitburg-Prüm	32 047	883	7 523	23 642	47 056	82 575
Vulkaneifel	27 415	435	4 792	22 188	37 341	51 374
Trier-Saarburg	36 707	901	10 678	25 127	62 831	104 528
Alzey-Worms	37 102	1 863	10 994	24 245	69 362	99 122
Bad Dürkheim	39 998	1 044	13 853	25 101	78 764	104 642
Donnersbergkreis	26 914	594	6 721	19 599	43 291	64 506
Germersheim	41 432	446	11 250	29 736	73 618	98 501
Kaiserslautern	34 364	323	11 671	22 370	57 725	89 775
Kusel	14 153	299	5 552	8 302	31 240	54 901
Südliche Weinstraße	33 925	1 232	10 175	22 518	61 156	84 983
Rhein-Pfalz-Kreis	47 387	567	16 524	30 297	93 069	116 304
Mainz-Bingen	258 808	1 469	18 317	239 022	285 255	304 133
Bingen am Rhein, gr. kr. St.	12 013	76	2 771	9 167	18 734	20 246
Ingelheim am Rhein, gr. kr. St.	205 749	92	2 774	202 883	176 340	176 589
Südwestpfalz	27 815	375	9 893	17 547	49 898	78 419
Insgesamt	2 000 252	17 972	412 746	1 569 534	2 845 097	3 690 981

1) Realsteueraufbringungskraft abzüglich Gewerbesteuerumlage und zuzüglich Gemeindeanteil an der Einkommensteuer bzw. an der Umsatzsteuer. - 2) Den kreisfreien Städten, verbandsfreien Gemeinden, Verbandsgemeinden mit ihren Ortsgemeinden und den Landkreisen als Schlüsselzuweisung zufließende Beträge.

24 Realsteueraufbringungskraft und Steuereinnahmekraft der Gemeinden 2006
nach Verwaltungsbezirken

Verwaltungsbezirk	Realsteueraufbringungskraft				Steuer- einnahmekraft der Gemeinden ¹⁾	Steuer- einnahmekraft der Gemeinden ¹⁾ zuzüglich Schlüssel- zuweisung ²⁾
	ins- gesamt	Grund- steuer A	Grund- steuer B	Gewerbe- steuer		
	EUR je Einwohner					
Kreisfreie Städte	712,60	1,31	124,75	586,54	913,83	1 064,49
Koblenz	1 255,47	0,57	136,04	1 118,86	1 367,53	1 436,41
Trier	644,40	0,61	121,83	521,96	789,49	1 016,84
Frankenthal (Pfalz)	385,38	1,87	115,93	267,58	641,16	792,23
Kaiserslautern	457,67	0,41	138,64	318,62	666,21	921,93
Landau in der Pfalz	495,72	5,56	95,07	395,09	717,96	888,34
Ludwigshafen am Rhein	1 047,28	0,57	138,72	907,99	1 212,41	1 252,92
Mainz	741,99	0,77	117,87	623,35	1 008,54	1 141,02
Neustadt an der Weinstraße	337,36	4,04	117,19	216,13	609,62	772,85
Pirmasens	430,47	0,55	127,42	302,50	628,40	910,28
Speyer	591,81	0,50	127,79	463,52	816,20	930,31
Worms	454,20	3,38	114,95	335,87	664,33	853,27
Zweibrücken	651,39	1,51	108,06	541,82	808,99	1 069,63
Landkreise	420,00	5,48	94,13	320,39	630,79	858,86
darunter						
große kreisangehörige Städte	1 289,86	1,50	117,23	1 171,13	1 359,63	1 418,51
Ahrweiler	294,86	2,99	102,23	189,64	528,32	777,40
Altenkirchen (Ww.)	327,72	2,55	91,14	234,03	521,94	787,66
Bad Kreuznach	336,17	5,45	95,99	234,73	556,25	782,22
Bad Kreuznach, gr. kr. St.	464,48	1,92	136,27	326,28	669,50	716,69
Birkenfeld	410,66	3,32	90,66	316,68	586,15	876,91
Idar-Oberstein, gr. kr. St.	638,98	0,37	109,68	528,93	809,56	873,98
Cochem-Zell	294,09	8,42	89,38	196,29	482,05	765,94
Mayen-Koblenz	436,60	3,16	98,19	335,25	650,85	858,48
Andernach, gr. kr. St.	696,47	1,05	116,55	578,87	855,74	918,12
Mayen, gr. kr. St.	731,37	1,90	115,88	613,59	906,57	982,78
Neuwied	531,79	1,70	110,57	419,52	730,07	886,76
Neuwied, gr. kr. St.	480,17	0,64	115,87	363,66	688,80	764,58
Rhein-Hunsrück-Kreis	480,70	6,56	98,56	375,58	661,95	887,04
Rhein-Lahn-Kreis	324,13	4,07	86,02	234,04	548,35	797,52
Lahnstein, gr. kr. St.	446,80	0,74	104,75	341,31	686,96	741,62
Westerwaldkreis	458,19	2,50	95,99	359,70	650,74	860,69
Bernkastel-Wittlich	438,31	9,37	97,36	331,58	608,13	870,73
Eifelkreis Bitburg-Prüm	334,66	9,22	78,56	246,88	491,38	862,29
Vulkaneifel	431,79	6,86	75,47	349,46	588,12	809,14
Trier-Saarburg	261,79	6,43	76,16	179,21	448,11	745,50
Alzey-Worms	294,31	14,78	87,21	192,32	550,21	786,28
Bad Dürkheim	296,59	7,74	102,72	186,13	584,04	775,93
Donnersbergkreis	342,60	7,56	85,55	249,49	551,07	821,13
Germersheim	330,63	3,56	89,78	237,29	587,47	786,04
Kaiserslautern	315,89	2,97	107,28	205,64	530,65	825,27
Kusel	185,82	3,93	72,89	109,00	410,16	720,80
Südliche Weinstraße	306,89	11,14	92,05	203,70	553,24	768,78
Rhein-Pfalz-Kreis	318,22	3,81	110,96	203,46	624,99	781,02
Mainz-Bingen	1 290,44	7,33	91,33	1 191,79	1 422,31	1 516,43
Bingen am Rhein, gr. kr. St.	487,25	3,08	112,37	371,81	759,86	821,17
Ingelheim am Rhein, gr. kr. St.	8 364,79	3,73	112,77	8 248,29	7 169,17	7 179,29
Südwestpfalz	269,94	3,64	96,01	170,29	484,24	761,03
Insgesamt	493,39	4,43	101,81	387,15	701,79	910,44

1) Realsteueraufbringungskraft abzüglich Gewerbesteuerumlage und zuzüglich Gemeindeanteil an der Einkommensteuer bzw. an der Umsatzsteuer. - 2) Den kreisfreien Städten, verbandsfreien Gemeinden, Verbandsgemeinden mit ihren Ortsgemeinden und den Landkreisen als Schlüsselzuweisung zufließende Beträge.

25 Gewogene Durchschnittshebesätze der Realsteuern 2004 bis 2006
nach Verwaltungsbezirken

Verwaltungsbezirk	Grundsteuer A			Grundsteuer B			Gewerbesteuer		
	2004	2005	2006	2004	2005	2006	2004	2005	2006
	%								
Kreisfreie Städte	280	285	285	372	375	377	396	393	397
Koblenz	300	300	300	360	360	360	395	395	395
Trier	330	330	330	370	370	370	390	390	390
Frankenthal (Pfalz)	280	280	280	350	360	360	385	385	385
Kaiserslautern	260	260	270	360	360	370	405	405	410
Landau in der Pfalz	275	290	290	375	395	395	420	420	410
Ludwigshafen am Rhein	320	320	320	380	390	390	360	360	360
Mainz	290	290	290	400	400	400	440	440	440
Neustadt an der Weinstraße	270	270	270	350	350	350	390	390	390
Pirmasens	275	275	280	365	365	370	400	400	400
Speyer	280	280	280	360	360	360	405	405	405
Worms	260	270	270	360	370	370	400	400	400
Zweibrücken	280	280	280	370	370	370	400	400	410
Landkreise ¹⁾	282	284	285	318	321	320	353	354	351
darunter									
große kreisangehörige Städte	279	287	255	333	341	326	372	372	355
Ahrweiler	263	268	269	308	318	319	338	343	343
Altenkirchen (Ww.)	290	296	297	322	326	327	359	364	369
Bad Kreuznach	279	280	280	326	326	326	369	367	364
Bad Kreuznach, gr. kr. St.	270	280	280	330	330	330	380	380	380
Birkenfeld	311	310	312	340	341	341	370	371	371
Idar-Oberstein, gr. kr. St.	300	300	300	350	350	350	380	380	380
Cochem-Zell	275	281	281	310	318	319	340	346	350
Mayen-Koblenz	295	299	298	319	326	326	362	363	364
Andernach, gr. kr. St.	260	260	260	320	320	320	380	380	380
Mayen, gr. kr. St.	300	300	300	340	340	340	380	380	380
Neuwied	268	270	270	318	320	320	351	352	354
Neuwied, gr. kr. St.	270	270	270	340	340	340	395	395	395
Rhein-Hunsrück-Kreis	277	280	280	314	315	317	353	352	353
Rhein-Lahn-Kreis	270	271	274	322	323	324	360	357	357
Lahnstein, gr. kr. St.	280	280	280	350	350	350	380	380	380
Westerwaldkreis	266	266	268	314	314	315	339	339	339
Bernkastel-Wittlich	301	303	303	315	318	318	348	350	350
Eifelkreis Bitburg-Prüm	317	318	319	316	329	329	335	348	349
Vulkaneifel	291	291	291	323	324	324	336	340	348
Trier-Saarburg	305	305	305	319	320	320	335	341	344
Alzey-Worms	271	273	274	322	323	323	355	355	355
Bad Dürkheim	272	276	277	315	317	321	359	360	361
Donnersbergkreis	297	298	298	323	323	323	357	357	356
Germersheim	269	273	273	318	319	319	356	358	356
Kaiserslautern	268	273	275	313	314	315	347	345	345
Kusel	268	276	279	310	319	319	349	355	356
Südliche Weinstraße	268	270	276	315	317	320	351	349	353
Rhein-Pfalz-Kreis	268	269	269	314	314	316	347	344	346
Mainz-Bingen	284	287	279	328	334	309	362	362	344
Bingen am Rhein, gr. kr. St.	300	330	330	360	390	390	390	390	390
Ingelheim am Rhein, gr. kr. St.	270	270	135	320	320	160	360	360	340
Südwestpfalz	269	272	275	314	316	317	354	355	351
I n s g e s a m t	282	284	285	335	338	338	370	369	369

1) Einbezogen sind die verbandsfreien Gemeinden und die Ortsgemeinden.

26 Streuung der Realsteuerhebesätze 2006 nach Hebesatzgruppen
und Gemeindegrößenklassen
(Anzahl der Gemeinden)

Gemeindegrößenklasse nach der Zahl der Einwohner	Ge- meinden ins- gesamt	Davon mit einem Hebesatz von ... %										
		0	100 - 200	201 - 225	226 - 250	251 - 275	276 - 300	301 - 325	326 - 350	351 - 375	376 - 400	über 400

Grundsteuer A

Kreisfreie Städte	12	-	-	-	-	3	7	1	1	-	-	-
100 000 - 200 000	3	-	-	-	-	-	2	1	-	-	-	-
50 000 - 100 000	5	-	-	-	-	3	1	-	1	-	-	-
20 000 - 50 000	4	-	-	-	-	-	4	-	-	-	-	-
Kreisangehörige Gemeinden	2 294	-	1	8	45	830	1 020	208	138	19	17	8
50 000 - 100 000	1	-	-	-	-	1	-	-	-	-	-	-
20 000 - 50 000	8	-	1	-	-	4	2	-	1	-	-	-
10 000 - 20 000	25	-	-	-	-	16	8	-	1	-	-	-
5 000 - 10 000	81	-	-	-	1	34	33	7	3	2	1	-
3 000 - 5 000	86	-	-	1	2	34	42	4	3	-	-	-
1 000 - 3 000	499	-	-	1	-	183	252	43	15	2	2	1
unter 1 000	1 594	-	-	6	42	558	683	154	115	15	14	7
Insgesamt	2 306	-	1	8	45	833	1 027	209	139	19	17	8

Grundsteuer B

Kreisfreie Städte	12	-	-	-	-	-	-	-	1	8	3	-
100 000 - 200 000	3	-	-	-	-	-	-	-	-	1	2	-
50 000 - 100 000	5	-	-	-	-	-	-	-	1	4	-	-
20 000 - 50 000	4	-	-	-	-	-	-	-	-	3	1	-
Kreisangehörige Gemeinden	2 294	-	1	-	10	35	247	1 659	281	49	8	4
50 000 - 100 000	1	-	-	-	-	-	-	-	1	-	-	-
20 000 - 50 000	8	-	1	-	-	-	-	3	3	-	1	-
10 000 - 20 000	25	-	-	-	-	-	1	17	7	-	-	-
5 000 - 10 000	81	-	-	-	-	1	6	50	19	3	1	1
3 000 - 5 000	86	-	-	-	2	1	8	66	7	2	-	-
1 000 - 3 000	499	-	-	-	1	1	33	422	37	5	-	-
unter 1 000	1 594	-	-	-	7	32	199	1 101	207	39	6	3
Insgesamt	2 306	-	1	-	10	35	247	1 659	282	57	11	4

Gewerbesteuer

Kreisfreie Städte	12	-	-	-	-	-	-	-	-	1	6	5
100 000 - 200 000	3	-	-	-	-	-	-	-	-	1	1	1
50 000 - 100 000	5	-	-	-	-	-	-	-	-	-	3	2
20 000 - 50 000	4	-	-	-	-	-	-	-	-	-	2	2
Kreisangehörige Gemeinden	2 294	-	-	-	-	-	1	48	1 146	986	105	8
50 000 - 100 000	1	-	-	-	-	-	-	-	-	-	1	-
20 000 - 50 000	8	-	-	-	-	-	-	-	2	2	4	-
10 000 - 20 000	25	-	-	-	-	-	-	-	8	14	3	-
5 000 - 10 000	81	-	-	-	-	-	-	1	27	47	6	-
3 000 - 5 000	86	-	-	-	-	-	-	3	38	41	4	-
1 000 - 3 000	499	-	-	-	-	-	-	3	226	258	12	-
unter 1 000	1 594	-	-	-	-	-	1	41	845	624	75	8
Insgesamt	2 306	-	-	-	-	-	1	48	1 146	987	111	13

30 Steuereinnahmen, Realsteuerhebesätze, Realsteueraufbringungskraft und Steuereinnahmekraft der Gemeinden 2006

Gem.- Schl.- Nr.	Landkreis Verbandsgemeinde Gemeinde	Be- völkerung am 30.06.2006	Steuereinnahmen insgesamt (netto)		Einnahmen aus der / dem					
					Grundsteuer		Gewerbsteuer		Gemeindeanteil an der	
					A	B	Auf- kommen (brutto)	Ein- nahmen (netto) ¹⁾	Ein- kommen- steuer	Umsatz- steuer
					1 000 EUR					
Anzahl	1 000 EUR	EUR je Einw.								
111 000 00	Krfr. St. Koblenz	106 270	155 765,9	1 465,76	64,2	15 397,7	127 279,4	103 434,6	29 642,3	6 110,2
131 000 00	LK Ahrweiler	129 887	67 167,9	517,13	366,7	12 536,0	22 881,6	17 936,8	32 915,2	2 353,5
131 007 00	Bad Neuenahr-Ahrweiler, St.	27 457	16 878,8	614,74	27,0	3 259,4	7 213,5	5 595,5	6 994,1	757,0
131 070 00	Remagen, St.	16 297	9 165,9	562,43	19,6	1 558,2	3 428,0	2 706,4	4 511,0	305,2
131 077 00	Sinzig, St.	17 720	8 160,6	460,53	23,9	1 601,5	1 995,5	1 574,9	4 620,6	250,4
131 090 00	Grafschaff	11 075	5 830,3	526,44	81,1	824,2	1 636,9	1 269,9	3 487,5	114,8
131 000 01	VG Adenau	14 091	6 364,0	451,64	82,5	1 452,3	1 890,2	1 492,1	2 926,5	302,7
131 001 01	Adenau, St.	2 921	1 600,9	548,05	3,2	398,9	591,6	467,2	632,9	79,6
131 004 01	Antweiler	565	280,2	495,97	1,3	56,2	84,8	66,9	134,6	15,2
131 005 01	Aremberg	251	82,9	330,29	3,1	24,2	1,0	0,8	52,9	0,6
131 008 01	Barweiler	484	163,9	338,57	3,7	39,1	45,3	35,8	81,2	2,9
131 009 01	Bauler	46	11,7	253,65	1,1	3,4	0,4	0,4	6,3	0,0
131 015 01	Dankerath	90	23,3	259,23	0,6	6,7	1,6	1,3	13,4	0,6
131 018 01	Dorsel	204	56,6	277,69	3,3	13,3	- 7,3	- 5,8	39,5	0,9
131 021 01	Eichenbach	67	33,0	493,18	1,1	7,6	6,0	4,7	18,9	0,1
131 022 01	Fuchshofen	100	54,1	541,47	1,0	10,4	12,4	10,0	26,2	1,2
131 026 01	Harscheid	146	52,2	357,50	1,1	10,7	6,8	5,4	33,8	0,2
131 028 01	Herschbroich	312	104,0	333,41	1,3	22,0	24,2	18,9	59,3	1,5
131 030 01	Hoffeld	332	100,7	303,24	3,0	20,8	6,9	5,6	68,9	0,4
131 032 01	Honerath	210	49,8	236,92	1,7	12,4	0,5	0,4	33,7	1,1
131 033 01	Hümmel	539	201,9	374,57	8,9	29,1	39,5	31,2	128,6	0,5
131 034 01	Insul	461	167,4	363,03	1,4	31,1	39,6	31,3	93,3	4,2
131 037 01	Kaltenborn	415	135,1	325,43	4,3	32,4	18,3	14,4	80,4	0,9
131 042 01	Kottenborn	173	53,7	310,46	1,8	13,2	3,9	3,1	34,7	0,2
131 044 01	Leimbach	542	398,8	735,83	1,8	74,2	132,2	104,4	101,2	115,8
131 050 01	Meuspath	157	137,7	876,94	2,3	52,0	70,9	56,9	25,6	0,3
131 051 01	Müllenbach	490	288,3	588,32	2,1	43,9	158,8	124,3	102,3	15,0
131 052 01	Müsch	225	77,3	343,49	1,2	17,8	6,6	5,2	45,8	4,0
131 058 01	Nürburg	169	372,8	2 205,83	1,1	135,3	203,6	159,3	49,9	26,5
131 062 01	Ohlenhard	160	49,9	311,62	2,5	11,7	2,4	1,9	32,2	0,3
131 065 01	Pomster	188	43,2	229,79	2,4	10,3	- 0,1	- 0,1	26,8	0,3
131 066 01	Quiddelbach	311	109,5	351,94	0,8	20,3	29,8	23,5	62,3	1,9
131 069 01	Reifferscheid	601	192,7	320,70	4,1	36,4	37,8	29,9	117,5	3,5
131 072 01	Rodder	260	65,8	253,10	2,2	14,7	1,3	1,0	46,9	0,1
131 074 01	Schuld	774	373,3	482,26	1,5	64,1	149,8	118,3	168,7	9,2
131 075 01	Senscheid	104	25,2	242,38	1,5	6,5	0,4	0,3	15,5	0,2
131 076 01	Sierscheid	100	46,1	460,66	0,7	5,4	- 0,0	- 0,0	39,3	-
131 079 01	Trierscheid	60	17,7	294,83	2,0	2,9	0,3	0,3	11,2	0,0
131 082 01	Wershofen	897	413,1	460,59	5,3	98,7	117,2	92,6	206,1	5,1
131 083 01	Wiesemscheid	268	136,3	508,62	1,4	29,1	70,2	56,2	46,2	2,6
131 084 01	Wimbach	440	134,8	306,41	2,6	31,6	16,5	13,3	85,7	0,4
131 085 01	Winnerath	215	51,5	239,41	1,9	14,8	- 2,9	- 2,3	35,8	0,1
131 086 01	Wirft	145	40,8	281,24	1,8	7,2	0,5	0,4	29,7	0,0
131 501 01	Dümpelfeld	669	218,0	325,86	1,3	43,6	19,4	15,3	139,2	7,1
131 000 02	VG Altenahr	11 509	4 894,1	425,24	49,4	954,5	824,4	649,5	2 824,1	109,7
131 002 02	Ahrbrück	1 248	504,5	404,26	1,3	117,7	74,6	59,0	253,2	28,3
131 003 02	Altenahr	1 659	853,4	514,40	1,9	191,6	278,3	219,7	399,3	27,0
131 011 02	Berg	1 459	556,8	381,61	6,6	82,4	72,3	56,1	383,6	3,8
131 017 02	Dernau	1 928	724,6	375,85	8,7	140,9	72,6	57,3	498,9	11,9
131 027 02	Heckenbach	254	129,2	508,61	7,4	21,7	8,9	6,8	41,8	4,3
131 029 02	Hönningen	1 071	486,2	453,96	0,6	91,3	85,8	68,6	274,6	16,3
131 036 02	Kalenborn	688	307,4	446,87	2,0	50,8	11,2	8,8	237,9	1,3
131 039 02	Kesseling	643	306,1	476,06	4,0	49,0	21,0	16,3	150,0	1,3
131 040 02	Kirchsahr	403	175,1	434,51	1,4	33,3	39,5	31,2	99,8	1,7
131 047 02	Lind	602	230,8	383,38	2,6	41,5	58,7	45,5	118,8	2,9
131 049 02	Mayschoß	991	372,0	375,41	7,5	83,3	53,6	42,3	223,1	7,7
131 068 02	Rech	563	247,9	440,39	5,5	50,9	48,0	37,9	143,1	3,3

30 Steuereinnahmen, Realsteuerhebesätze, Realsteueraufbringungskraft und Steuereinnahmekraft der Gemeinden 2006

Gem.- Schl.- Nr.	Landkreis Verbandsgemeinde Gemeinde	Realsteuer- hebesätze			Realsteueraufbringungskraft				Steuer- einnahmekraft der Gemeinden ²⁾		Steuer- einnahmekraft der Gemeinden ²⁾ zuzüglich Schlüssel- zuweisung ³⁾	
		Grund- steuer		Ge- wer- be- steuer	insgesamt		Grund- steuer	Ge- wer- be- steuer	1 000 EUR	EUR je Einw.	1 000 EUR	EUR je Einw.
		A	B		1 000 EUR	EUR je Einw.						
		%			1 000 EUR	EUR je Einw.	EUR je Einw.	EUR je Einw.	1 000 EUR	EUR je Einw.	1 000 EUR	EUR je Einw.
111 000 00	Krfr. St. Koblenz	300	360	395	133 419,2	1 255,47	136,61	1 118,86	145 327,0	1 367,53	152 647,5	1 436,41
131 000 00	LK Ahrweiler	269	319	343	38 298,2	294,86	105,21	189,64	68 622,0	528,32	78 853,7	607,09
131 007 00	Bad Neuenahr-Ahrweiler, St.	270	320	330	11 537,2	420,19	126,42	293,77	17 670,3	643,56	19 812,1	721,57
131 070 00	Remagen, St.	269	317	352	5 275,7	323,72	103,22	220,51	9 370,4	574,98	10 791,1	662,15
131 077 00	Sinzig, St.	269	320	352	3 808,8	214,94	96,89	118,05	8 259,2	466,09	10 124,9	571,38
131 090 00	Grafschaft	269	317	330	2 795,1	252,38	87,11	165,26	6 030,3	544,50	6 943,8	626,98
131 000 01	VG Adenau	276	327	351	3 573,7	253,61	112,73	140,88	6 404,8	454,53	7 612,3	540,22
131 001 01	Adenau, St.	300	350	352	1 008,4	345,22	132,92	212,30	1 596,5	546,58	1 763,9	603,87
131 004 01	Antweiler	270	320	350	150,2	265,87	107,56	158,32	282,1	499,27	282,1	499,27
131 005 01	Aremberg	269	317	352	30,2	120,51	116,26	4,25	83,5	332,80	95,7	381,37
131 008 01	Barweiler	269	317	352	93,2	192,58	94,38	98,20	167,8	346,61	224,3	463,34
131 009 01	Bauler	269	317	352	5,3	114,17	104,07	10,11	11,5	249,98	29,0	630,63
131 015 01	Dankerath	300	375	375	8,2	91,36	73,84	17,51	21,8	242,64	40,3	447,30
131 018 01	Dorsel	269	317	352	10,0	49,06	86,67	- 37,61	52,0	254,71	75,6	370,76
131 021 01	Eichenbach	269	317	352	15,6	233,25	139,30	93,96	33,4	498,18	33,4	498,18
131 022 01	Fuchshofen	300	375	375	22,5	225,15	103,08	122,07	47,6	475,59	47,6	475,59
131 026 01	Harscheid	290	375	375	17,4	119,28	73,53	45,75	50,1	343,30	64,7	443,43
131 028 01	Herschbroich	260	310	340	51,7	165,79	81,65	84,15	107,3	343,87	135,1	432,92
131 030 01	Hoffeld	300	375	375	28,4	85,62	65,07	20,55	96,4	290,28	161,7	487,16
131 032 01	Honerath	300	375	375	13,3	63,45	60,98	2,48	48,0	228,72	75,7	360,27
131 033 01	Hümmel	269	317	352	81,8	151,70	74,96	76,74	202,6	375,92	270,4	501,68
131 034 01	Insul	269	317	352	76,2	165,39	75,24	90,15	165,4	358,72	220,7	478,65
131 037 01	Kaltenborn	269	317	352	58,2	140,21	94,04	46,17	135,6	326,81	161,8	389,85
131 042 01	Kottenborn	300	375	375	17,4	100,85	78,60	22,25	51,7	298,65	76,0	439,35
131 044 01	Leimbach	269	317	352	219,6	405,22	149,50	255,72	408,9	754,34	408,9	754,34
131 050 01	Meuspath	300	375	375	118,8	756,57	312,50	444,07	130,7	832,57	130,7	832,57
131 051 01	Müllenbach	250	280	340	227,7	464,67	112,88	351,79	310,4	633,38	310,4	633,38
131 052 01	Müsch	270	320	352	27,0	119,91	89,34	30,57	75,4	335,32	82,6	367,16
131 058 01	Nürburg	250	280	340	385,5	2 281,34	973,70	1 307,63	417,6	2 471,05	417,6	2 471,05
131 062 01	Ohlenhard	269	317	352	17,6	110,19	94,46	15,73	49,6	309,83	75,0	468,52
131 065 01	Pomster	269	317	352	13,5	71,59	72,41	- 0,82	40,6	215,73	78,1	415,23
131 066 01	Quiddelbach	269	317	352	53,8	172,88	72,38	100,50	111,7	359,31	152,4	490,06
131 069 01	Reifferscheid	269	317	352	82,8	137,75	71,82	65,92	195,9	325,95	278,9	464,00
131 072 01	Rodder	269	317	352	19,3	74,32	69,26	5,07	66,1	254,14	124,5	478,68
131 074 01	Schuld	270	317	352	226,9	293,16	90,34	202,82	373,3	482,26	450,8	582,40
131 075 01	Senscheid	282	335	370	8,4	81,16	77,72	3,44	24,0	231,18	40,9	393,16
131 076 01	Sierscheid	280	320	360	6,4	64,13	64,20	- 0,07	45,7	457,26	45,7	457,26
131 079 01	Trierscheid	269	317	352	5,6	93,37	87,52	5,85	16,7	279,12	30,3	505,17
131 082 01	Wershofen	280	320	352	232,5	259,25	122,27	136,97	419,1	467,19	449,4	501,00
131 083 01	Wiesemscheid	280	330	370	101,2	377,52	116,16	261,36	135,9	507,11	169,5	632,61
131 084 01	Wimbach	300	375	375	47,2	107,38	70,45	36,93	130,1	295,67	205,3	466,50
131 085 01	Winnerath	300	350	375	13,3	61,87	75,12	- 13,25	49,8	231,66	84,9	395,03
131 086 01	Wirft	269	317	352	10,0	69,23	65,83	3,41	39,6	273,23	73,4	506,10
131 501 01	Dümpelfeld	269	317	352	68,2	101,93	71,58	30,35	210,4	314,56	245,3	366,65
131 000 02	VG Altenahr	265	311	347	1 965,0	170,74	94,64	76,09	4 724,0	410,46	5 498,3	477,73
131 002 02	Ahrbrück	269	317	352	205,1	164,31	101,64	62,67	470,9	377,29	562,7	450,86
131 003 02	Altenahr	269	317	352	498,0	300,21	124,36	175,84	865,8	521,85	1 018,2	613,76
131 011 02	Berg	255	290	330	184,2	126,28	70,90	55,37	555,5	380,75	694,7	476,15
131 017 02	Dernau	280	320	352	233,8	121,26	81,77	39,48	729,2	378,23	857,5	444,76
131 027 02	Heckenbach	240	270	320	46,1	181,56	141,22	40,34	90,2	355,09	124,2	489,07
131 029 02	Hönningen	269	317	352	188,0	175,54	91,52	84,01	461,7	431,05	490,7	458,21
131 036 02	Kalenborn	269	317	352	68,0	98,78	81,79	16,99	304,9	443,14	314,2	456,70
131 039 02	Kesseling	255	290	330	85,1	132,29	95,84	36,45	231,6	360,22	273,3	425,07
131 040 02	Kirchsahr	269	317	352	78,4	194,65	91,78	102,87	171,6	425,77	192,3	477,14
131 047 02	Lind	255	290	330	116,8	194,04	85,10	108,94	225,4	374,38	226,0	375,42
131 049 02	Mayschoß	280	320	352	151,8	153,20	96,53	56,67	371,3	374,72	458,6	462,78
131 068 02	Rech	280	320	352	109,7	194,77	105,36	89,41	246,0	436,91	285,7	507,54

30 Steuereinnahmen, Realsteuerhebesätze, Realsteueraufbringungskraft und Steuereinnahmekraft der Gemeinden 2006

Gem.- Schl.- Nr.	Landkreis Verbandsgemeinde Gemeinde	Be- völkerung am 30.06.2006	Steuereinnahmen insgesamt (netto)		Einnahmen aus der / dem					
					Grundsteuer		Gewerbsteuer		Gemeindeanteil an der	
					A	B	Auf- kommen (brutto)	Ein- nahmen (netto) ¹⁾	Ein- kommen- steuer	Umsatz- steuer
Anzahl	1 000 EUR	EUR je Einw.	1 000 EUR							
noch: LK Ahrweiler										
131 000 03	VG Bad Breisig	13 183	5 907,4	448,11	15,4	1 387,2	1 371,1	1 081,6	3 190,5	200,8
131 006 03	Bad Breisig, St.	8 938	4 343,4	485,95	8,7	1 062,3	1 124,2	886,6	2 238,4	127,3
131 014 03	Brohl-Lützing	2 655	1 055,9	397,71	2,9	236,3	184,6	145,8	602,4	63,3
131 025 03	Gönnersdorf	657	195,0	296,77	1,8	37,1	11,1	8,8	139,9	4,6
131 081 03	Waldorf	933	313,1	335,53	2,1	51,5	51,2	40,5	209,7	5,6
131 000 04	VG Brohltal	18 555	9 966,7	537,14	67,7	1 498,9	4 522,0	3 567,0	4 360,7	312,9
131 016 04	Dedenbach	411	138,9	337,96	2,1	20,6	10,8	8,4	106,1	0,5
131 041 04	Königsfeld	620	216,8	349,63	3,3	47,3	15,4	11,9	149,5	3,2
131 054 04	Niederdürenbach	1 025	305,1	297,65	2,1	62,6	22,3	17,6	216,1	1,6
131 055 04	Niederzissen	2 735	1 668,3	609,99	6,1	302,2	767,9	606,4	684,0	64,4
131 059 04	Oberdürenbach	621	193,9	312,21	2,3	40,0	31,9	25,2	122,4	2,5
131 060 04	Oberzissen	1 092	382,9	350,68	2,2	79,1	57,8	45,6	247,1	7,2
131 073 04	Schalkenbach	855	352,7	412,50	2,3	63,1	70,7	54,8	211,8	3,5
131 201 04	Brenk	192	55,8	290,43	1,8	10,1	3,1	2,4	40,0	1,0
131 202 04	Burgbrohl	3 284	3 208,9	977,13	8,0	289,0	2 559,4	2 020,7	807,5	79,0
131 204 04	Galenberg	230	54,1	235,22	1,2	11,5	0,3	0,2	40,8	0,0
131 205 04	Glees	602	334,0	554,81	5,3	52,5	142,3	110,4	145,2	20,3
131 206 04	Hohenleimbach	361	131,4	363,98	4,2	23,0	- 37,1	- 28,5	68,6	2,0
131 208 04	Spessart	769	195,8	254,67	4,0	47,5	- 9,0	- 7,0	148,0	2,0
131 209 04	Wassenach	1 139	595,6	522,96	4,6	81,7	243,6	192,2	298,9	15,5
131 210 04	Wehr	1 140	571,1	500,93	8,2	74,5	215,5	169,4	303,3	11,3
131 211 04	Weibern	1 587	631,8	398,14	3,0	117,3	134,3	105,9	339,5	37,9
131 502 04	Kempenich	1 892	929,5	491,29	6,8	176,8	293,1	231,2	432,0	61,1
132 000 00	LK Altenkirchen (Ww.)	136 030	70 968,0	521,71	361,5	11 978,2	31 797,7	25 417,4	29 876,0	2 923,8
132 050 00	Herdorf, St.	7 189	4 131,5	574,69	6,8	591,2	2 200,1	1 760,1	1 546,6	146,2
132 000 01	VG Altenkirchen (Ww.)	23 551	13 063,1	554,67	123,4	2 171,1	6 547,6	5 252,0	4 829,4	629,2
132 001 01	Almersbach	455	224,9	494,31	0,1	39,2	30,1	24,2	108,2	52,3
132 004 01	Bachenberg	110	28,7	261,27	1,6	6,9	5,2	4,2	15,9	-
132 009 01	Birnbach	616	212,3	344,70	2,9	44,6	35,1	28,2	133,4	2,3
132 017 01	Busenhausen	352	103,2	293,28	4,6	21,0	3,2	2,5	74,3	0,4
132 022 01	Eichelhardt	490	418,6	854,34	3,6	52,2	287,9	228,0	121,5	12,6
132 027 01	Ersfeld	57	28,4	498,09	1,1	4,1	7,2	5,8	16,9	0,0
132 031 01	Fiersbach	287	121,8	424,38	2,4	16,1	31,8	25,6	76,4	0,4
132 033 01	Fluterschen	765	261,4	341,73	2,4	42,9	65,3	51,1	152,4	10,2
132 035 01	Forstmehren	154	45,2	293,45	0,8	10,9	4,6	3,7	28,6	0,4
132 040 01	Gieleroth	706	186,5	264,19	6,1	46,6	6,6	5,3	125,7	0,5
132 046 01	Hasselbach	320	104,1	325,30	5,1	21,5	12,2	9,9	65,6	1,1
132 047 01	Helmenzen	852	268,1	314,71	6,1	61,7	15,2	12,2	184,3	1,9
132 048 01	Helmeroth	214	91,4	427,08	1,6	15,3	35,8	28,9	44,4	0,4
132 049 01	Hemmelzen	237	55,6	234,73	2,9	15,0	4,8	3,8	32,6	0,6
132 051 01	Heupelzen	265	53,2	200,74	1,7	16,8	1,3	1,1	32,3	0,9
132 052 01	Hilgenroth	312	89,6	287,17	1,6	20,5	3,9	3,1	63,2	0,4
132 053 01	Hirz-Maulsbach	308	96,0	311,57	4,7	17,4	3,7	2,9	69,7	0,4
132 056 01	Idelberg	46	22,0	477,46	0,9	4,6	2,7	2,1	14,1	0,2
132 057 01	Ingelbach	577	494,2	856,52	3,9	47,2	394,9	313,7	124,7	3,3
132 058 01	Isert	160	55,6	347,48	2,1	6,2	26,7	21,3	24,9	0,5
132 061 01	Kettenhausen	249	73,3	294,29	2,0	14,4	16,3	12,9	42,6	0,5
132 062 01	Kircheib	540	238,7	442,00	4,4	48,7	48,1	38,2	138,5	6,3
132 064 01	Kraam	164	48,8	297,72	3,9	7,5	1,4	1,1	35,8	0,0
132 067 01	Mammelzen	1 089	374,4	343,82	3,3	74,2	124,3	98,7	182,1	14,3
132 069 01	Mehren	485	129,1	266,25	3,6	29,0	9,9	7,9	83,7	2,6
132 070 01	Michelbach (Ww.)	579	291,0	502,61	2,7	34,8	159,2	128,2	122,0	2,6
132 074 01	Neitersen	831	612,5	737,06	4,3	94,6	331,8	263,6	201,3	47,0
132 081 01	Obererbach (Ww.)	563	179,9	319,60	2,3	33,8	39,6	31,5	108,6	1,9
132 082 01	Oberirsen	676	184,1	272,27	6,2	37,2	4,5	3,6	132,5	1,4
132 086 01	Oberwambach	411	111,6	271,54	2,3	23,2	2,2	1,8	82,7	0,4
132 087 01	Ölsen	95	19,2	201,93	1,1	4,8	0,5	0,4	12,7	0,0
132 092 01	Racksen	160	46,4	289,98	0,8	9,7	7,5	6,0	29,3	0,0

30 Steuereinnahmen, Realsteuerhebesätze, Realsteueraufbringungskraft und Steuereinnahmekraft der Gemeinden 2006

Gem.-Schl.-Nr.	Landkreis Verbandsgemeinde Gemeinde	Realsteuerhebesätze			Realsteueraufbringungskraft				Steuereinnahmekraft der Gemeinden ²⁾		Steuereinnahmekraft der Gemeinden ²⁾ zuzüglich Schlüsselzuweisung ³⁾	
		Grundsteuer		Gewerbesteuer	insgesamt		Grundsteuer	Gewerbesteuer	Steuereinnahmekraft der Gemeinden ²⁾		Steuereinnahmekraft der Gemeinden ²⁾ zuzüglich Schlüsselzuweisung ³⁾	
		A	B		1 000 EUR	EUR je Einw.			EUR je Einw.	EUR je Einw.	1 000 EUR	EUR je Einw.
		%			1 000 EUR	EUR je Einw.	EUR je Einw.	EUR je Einw.	1 000 EUR	EUR je Einw.	1 000 EUR	EUR je Einw.
noch: LK Ahrweiler												
131 000 03	VG Bad Breisig	270	320	352	2 918,8	221,41	112,38	109,03	6 020,6	456,70	6 681,4	506,82
131 006 03	Bad Breisig, St.	270	320	352	2 309,6	258,40	126,56	131,85	4 437,7	496,50	4 655,1	520,82
131 014 03	Brohl-Lützing	270	320	352	446,3	168,09	95,19	72,90	1 073,1	404,19	1 265,1	476,50
131 025 03	Gönnersdorf	270	320	352	52,7	80,22	62,47	17,74	194,9	296,68	304,8	463,86
131 081 03	Waldorf	270	320	352	110,2	118,16	60,61	57,55	314,9	337,48	456,5	489,27
131 000 04	VG Brohltal	266	317	351	6 423,9	346,21	90,09	256,12	10 142,5	546,62	11 389,8	613,84
131 016 04	Dedenbach	260	290	330	38,4	93,52	64,21	29,31	142,6	346,92	212,5	517,00
131 041 04	Königsfeld	270	320	330	70,7	113,97	86,27	27,70	219,9	354,60	298,0	480,68
131 054 04	Niederdürenbach	270	320	352	91,7	89,49	66,66	22,83	304,7	297,28	460,8	449,56
131 055 04	Niederzissen	270	320	352	1 130,7	413,41	119,09	294,31	1 717,6	627,99	1 808,9	661,38
131 059 04	Oberdürenbach	260	320	352	78,3	126,04	72,20	53,83	196,5	316,44	318,6	513,00
131 060 04	Oberzissen	270	320	352	146,5	134,16	78,68	55,48	388,6	355,84	482,3	441,71
131 073 04	Schalkenbach	270	320	330	148,1	173,21	80,80	92,41	347,5	406,43	448,5	524,59
131 201 04	Brenk	270	320	352	15,9	82,72	65,85	16,88	56,3	293,15	88,9	462,88
131 202 04	Burgbrohl	270	320	352	2 996,7	912,51	95,52	816,99	3 344,5	1 018,42	3 454,1	1 051,81
131 204 04	Galenberg	270	320	330	13,8	60,07	58,61	1,46	54,5	237,07	106,2	461,94
131 205 04	Glees	255	290	330	226,2	375,74	111,48	264,26	359,8	597,66	359,8	597,66
131 206 04	Hohenleimbach	250	290	320	- 11,2	- 31,10	87,40	- 118,50	67,9	188,12	88,8	245,91
131 208 04	Spessart	250	290	320	49,5	64,35	77,92	- 13,57	201,6	262,18	292,9	380,93
131 209 04	Wassenach	270	320	352	346,5	304,22	80,01	224,21	609,6	535,17	652,8	573,13
131 210 04	Wehr	270	320	352	313,3	274,78	76,62	198,16	581,7	510,31	666,8	584,89
131 211 04	Weibern	270	320	352	267,8	168,74	80,03	88,70	616,8	388,68	717,5	452,10
131 502 04	Kempenich	270	320	352	501,1	264,86	102,48	162,37	932,4	492,83	932,4	492,83
132 000 00	LK Altenkirchen (Ww.)	297	327	369	44 579,6	327,72	93,69	234,03	70 999,0	521,94	80 362,8	590,77
132 050 00	Herdorf, St.	350	350	370	2 770,6	385,40	80,19	305,21	4 023,4	559,66	4 582,6	637,45
132 000 01	VG Altenkirchen (Ww.)	290	333	375	8 779,3	372,78	98,85	273,93	12 942,3	549,54	15 092,6	640,85
132 001 01	Almersbach	270	320	380	70,7	155,44	91,22	64,21	225,3	495,20	226,3	497,40
132 004 01	Bachenberg	300	320	380	13,8	125,11	79,55	45,55	28,6	260,25	53,6	487,50
132 009 01	Birnbach	270	320	380	84,3	136,84	81,46	55,37	213,1	345,90	284,9	462,47
132 017 01	Busenhausen	270	320	350	30,4	86,32	76,82	9,50	104,3	296,41	176,1	500,16
132 022 01	Eichelhardt	320	320	360	353,4	721,26	118,98	602,28	427,6	872,68	427,6	872,68
132 027 01	Ersfeld	280	320	380	12,4	217,65	94,77	122,88	27,9	489,84	37,0	648,96
132 031 01	Fiersbach	320	320	380	50,0	174,30	66,63	107,67	120,7	420,61	137,2	477,95
132 033 01	Fluterschen	270	290	340	123,3	161,18	68,54	92,64	271,7	355,15	309,9	405,13
132 035 01	Forstmehren	300	300	380	17,5	113,42	84,64	28,78	45,6	296,16	66,2	429,87
132 040 01	Gieleroth	350	350	380	56,4	79,85	70,82	9,03	181,3	256,84	313,3	443,72
132 046 01	Hasselbach	280	320	380	39,9	124,56	87,41	37,15	104,1	325,30	150,6	470,55
132 047 01	Helmenzen	290	330	380	83,9	98,49	81,18	17,31	267,1	313,54	384,0	450,71
132 048 01	Helmeroth	300	330	380	52,0	243,14	80,52	162,62	89,9	419,98	89,9	419,98
132 049 01	Hemmelzen	300	320	360	23,5	99,08	78,52	20,57	55,7	234,92	104,7	441,59
132 051 01	Heupelzen	300	320	350	20,8	78,44	73,11	5,33	53,7	202,62	113,2	427,05
132 052 01	Hilgenroth	290	320	360	27,3	87,53	74,64	12,89	90,1	288,79	156,9	502,90
132 053 01	Hirz-Maulsbach	300	320	360	26,6	86,30	73,99	12,31	95,9	311,23	144,7	469,72
132 056 01	Idelberg	320	320	380	8,3	179,57	123,50	56,07	22,0	478,46	26,0	564,13
132 057 01	Ingelbach	270	320	360	458,7	794,97	93,53	701,45	505,5	876,15	505,5	876,15
132 058 01	Isert	320	320	370	35,0	218,46	52,15	166,31	55,1	344,07	64,0	400,03
132 061 01	Kettenhausen	320	320	360	33,7	135,43	68,46	66,97	73,5	295,33	107,4	431,52
132 062 01	Kircheib	270	320	360	105,3	195,06	103,83	91,23	240,2	444,82	286,4	530,42
132 064 01	Kraam	320	330	360	12,7	77,14	68,48	8,66	48,2	293,69	89,3	544,62
132 067 01	Mammelzen	270	320	360	209,3	192,22	75,25	116,97	380,2	349,13	436,6	400,96
132 069 01	Mehren	300	320	360	44,2	91,08	70,16	20,92	128,4	264,75	216,9	447,19
132 070 01	Michelbach (Ww.)	270	320	380	194,2	335,49	68,42	267,07	287,8	497,07	323,8	559,28
132 074 01	Neitersen	270	320	360	444,5	534,96	125,76	409,20	624,7	751,75	624,7	751,75
132 081 01	Obererbach (Ww.)	310	320	360	78,4	139,21	67,06	72,15	180,7	321,03	292,7	519,90
132 082 01	Oberirschen	270	320	380	50,2	74,22	67,77	6,45	183,2	270,95	307,5	454,85
132 086 01	Oberwambach	325	325	360	28,4	69,06	63,51	5,56	111,0	269,96	182,2	443,27
132 087 01	Ölsen	315	325	380	6,4	67,86	62,89	4,97	19,0	200,20	46,6	491,00
132 092 01	Racksen	320	320	380	18,2	113,93	68,49	45,43	46,1	287,86	77,1	482,08

30 Steuereinnahmen, Realsteuerhebesätze, Realsteueraufbringungskraft und Steuereinnahmekraft der Gemeinden 2006

Gem.- Schl.- Nr.	Landkreis Verbandsgemeinde Gemeinde	Be- völkerung am 30.06.2006	Steuereinnahmen insgesamt (netto)		Einnahmen aus der / dem					
					Grundsteuer		Gewerbsteuer		Gemeindeanteil an der	
					A	B	Auf- kommen (brutto)	Ein- nahmen (netto) ¹⁾	Ein- kommen- steuer	Umsatz- steuer
					1 000 EUR					
		Anzahl	1 000 EUR	EUR je Einw.						

noch: LK Altenkirchen (Ww.)

132 094 01	Rettersen	382	88,6	231,93	2,4	19,9	2,7	2,2	62,3	0,5
132 099 01	Schöneberg	419	100,3	239,40	1,6	19,6	18,6	14,8	62,7	0,4
132 106 01	Sörth	249	73,9	296,89	1,6	18,2	7,2	5,7	46,9	1,0
132 109 01	Stürzelbach	263	102,2	388,62	1,8	16,8	37,9	30,1	49,6	2,9
132 110 01	Volkerzen	97	17,2	177,26	1,3	3,4	0,6	0,5	11,4	-
132 114 01	Werkhausen	243	63,8	262,75	6,0	11,0	2,7	2,2	43,6	0,5
132 115 01	Weyerbusch	1 456	581,9	399,66	3,5	160,8	106,2	84,2	292,9	36,5
132 118 01	Wölmersen	418	122,8	293,72	1,6	22,9	30,9	24,6	71,6	1,4
132 201 01	Berod bei Hachenburg	628	359,6	572,53	3,8	41,7	197,4	157,2	145,8	8,9
132 501 01	Altenkirchen (Ww.), St.	6 271	6 282,8	1 001,88	7,2	934,0	4 419,8	3 559,0	1 362,0	411,2
132 000 02	VG Betzdorf	16 184	9 368,3	578,86	5,7	1 655,0	4 220,3	3 354,0	3 713,8	605,2
132 002 02	Alsdorf	1 796	747,5	416,22	0,9	134,1	246,9	196,2	382,2	29,8
132 006 02	Betzdorf, St.	10 411	6 439,9	618,57	1,9	1 181,1	3 071,0	2 430,9	2 325,0	482,6
132 042 02	Grünebach	568	219,3	386,04	0,5	45,4	19,7	15,8	151,3	2,8
132 098 02	Scheuerfeld	2 151	1 562,9	726,61	0,6	186,8	911,2	733,7	569,7	67,0
132 111 02	Wallmenroth	1 258	398,7	316,92	1,7	107,6	- 28,5	- 22,7	285,6	23,0
132 000 03	VG Daaden	12 038	7 861,2	653,03	23,0	1 062,8	4 715,7	3 740,1	2 682,5	329,0
132 018 03	Daaden	4 491	2 996,6	667,24	7,7	432,8	1 608,2	1 270,0	1 122,1	156,6
132 019 03	Derschen	1 138	487,7	428,58	2,9	74,3	241,5	190,6	206,7	11,1
132 026 03	Emmerzhausen	759	357,1	470,42	2,1	51,6	130,9	103,6	194,6	3,3
132 036 03	Friedewald	1 207	842,2	697,72	2,5	105,0	484,5	382,5	307,9	41,6
132 068 03	Mauden	122	36,0	294,82	1,1	8,8	8,4	6,8	18,2	0,6
132 075 03	Niederdreisbach	975	1 070,3	1 097,72	1,3	88,7	912,5	730,0	198,8	49,8
132 079 03	Nisterberg	440	203,1	461,53	1,9	27,1	123,6	98,9	68,0	5,5
132 101 03	Schutzbach	444	217,8	490,59	0,1	40,3	87,6	69,0	103,5	4,2
132 113 03	Weitefeld	2 462	1 650,5	670,40	3,5	234,1	1 118,5	888,6	462,6	56,4
132 000 04	VG Flammersfeld	11 928	5 352,3	448,72	48,7	1 079,7	1 807,8	1 425,1	2 587,2	171,2
132 005 04	Berzhausen	179	50,4	281,42	2,1	11,5	11,0	8,6	27,0	0,3
132 015 04	Bürdenbach	532	153,3	288,16	1,1	58,8	15,4	12,2	76,9	2,4
132 016 04	Burglahr	491	233,2	474,86	2,2	38,1	102,8	81,1	107,0	3,7
132 023 04	Eichen	566	141,8	250,55	2,7	37,9	8,2	6,5	92,2	0,6
132 029 04	Eulenberg	61	11,9	194,56	1,1	2,8	0,3	0,2	7,3	0,1
132 032 04	Flammersfeld	1 131	550,5	486,77	2,3	132,0	141,6	111,6	280,2	20,9
132 041 04	Giershausen	98	38,3	390,93	2,8	8,2	8,7	6,9	17,8	2,0
132 043 04	Güllesheim	674	335,5	497,75	0,8	49,8	135,9	107,1	173,2	2,8
132 055 04	Horhausen (Ww.)	1 907	1 146,0	600,97	2,4	230,1	489,3	385,6	473,2	50,3
132 060 04	Kescheid	135	41,2	305,46	4,5	6,6	2,8	2,2	27,2	0,1
132 065 04	Krunkel	685	321,0	468,62	0,8	51,9	143,4	113,1	143,5	8,8
132 078 04	Niedersteinebach	193	60,7	314,46	0,1	14,8	- 6,3	- 5,0	47,8	1,3
132 083 04	Oberlahr	802	562,5	701,42	1,9	84,0	290,4	228,9	194,6	50,3
132 084 04	Obernau	153	27,4	178,97	0,6	11,1	1,8	1,5	13,4	0,3
132 085 04	Obersteinebach	237	124,4	525,08	1,1	28,8	36,8	29,0	63,7	1,3
132 088 04	Orfgen	251	74,5	296,91	4,0	11,3	4,2	3,3	54,0	0,1
132 089 04	Peterslahr	287	184,3	642,31	1,1	23,8	107,6	84,9	67,0	6,3
132 090 04	Pleckhausen	776	293,0	377,54	1,0	60,5	42,7	33,7	187,7	8,0
132 093 04	Reiferscheid	416	96,6	232,16	1,9	25,2	9,8	7,7	60,4	0,4
132 097 04	Rott	448	126,5	282,40	4,8	33,1	6,2	4,9	81,6	0,8
132 100 04	Schürdt	270	71,1	263,33	2,7	17,7	7,1	5,6	43,3	0,6
132 103 04	Seelbach (Ww.)	357	109,6	307,09	2,2	22,1	15,4	12,1	71,3	0,6
132 104 04	Seifen	159	61,7	387,86	2,1	8,3	11,2	8,9	40,7	0,6
132 112 04	Walterschen	147	103,7	705,57	1,5	14,5	62,0	48,9	35,2	3,1
132 116 04	Willroth	840	393,3	468,18	0,3	87,6	158,2	124,7	173,3	5,2
132 119 04	Ziegenhain	133	39,8	299,01	0,4	9,0	1,2	1,0	27,9	0,5
132 000 05	VG Gebhardshain	11 175	5 428,0	485,73	20,1	922,7	2 214,6	1 763,8	2 542,1	147,4
132 020 05	Dickendorf	368	164,1	445,81	1,0	22,7	97,3	77,8	57,5	3,6
132 024 05	Elben	329	196,8	598,16	0,9	27,2	91,7	72,8	91,0	3,6
132 025 05	Elkenroth	1 883	920,5	488,85	4,2	164,1	346,0	274,9	425,4	49,0
132 030 05	Fensdorf	427	160,8	376,47	2,0	32,0	24,4	19,4	102,7	1,8
132 039 05	Gebhardshain	1 897	991,0	522,39	2,2	186,4	351,8	283,3	480,4	35,1

30 Steuereinnahmen, Realsteuerhebesätze, Realsteueraufbringungskraft und Steuereinnahmekraft der Gemeinden 2006

Gem.- Schl.- Nr.	Landkreis Verbandsgemeinde Gemeinde	Realsteuer- hebesätze			Realsteueraufbringungskraft				Steuer- einnahmekraft der Gemeinden ²⁾		Steuer- einnahmekraft der Gemeinden ²⁾ zuzüglich Schlüssel- zuweisung ³⁾	
		Grund- steuer		Ge- wer- be- steuer	insgesamt		Grund- steuer	Ge- wer- be- steuer	Steuer- einnahmekraft der Gemeinden ²⁾		Steuer- einnahmekraft der Gemeinden ²⁾ zuzüglich Schlüssel- zuweisung ³⁾	
		A	B		1 000 EUR	EUR je Einw.			EUR je Einw.	EUR je Einw.	1 000 EUR	EUR je Einw.
		%			1 000 EUR	EUR je Einw.	EUR je Einw.	EUR je Einw.	1 000 EUR	EUR je Einw.	1 000 EUR	EUR je Einw.
noch: LK Altenkirchen (Ww.)												
132 094 01	Rettersen	270	320	360	26,3	68,91	61,60	7,31	88,6	231,98	158,0	413,70
132 099 01	Schöneberg	300	320	360	41,3	98,59	52,97	45,62	100,6	239,99	163,8	390,82
132 106 01	Sörth	300	320	360	28,1	112,88	83,18	29,70	74,5	299,10	104,3	418,74
132 109 01	Stürzelbach	270	320	360	58,4	222,23	74,35	147,88	103,1	392,17	151,4	575,48
132 110 01	Volkerzen	280	320	380	5,6	57,42	50,92	6,51	16,9	173,75	48,1	496,24
132 114 01	Werkhausen	270	320	360	20,7	85,34	73,86	11,48	64,2	264,28	110,9	456,30
132 115 01	Weyerbusch	280	320	360	282,3	193,85	119,09	74,77	589,7	405,04	589,7	405,04
132 118 01	Wölmersen	270	320	360	57,6	137,78	61,92	75,87	124,2	297,07	167,2	400,03
132 201 01	Berod bei Hachenburg	290	320	370	244,6	389,55	76,04	313,50	359,1	571,86	361,4	575,44
132 501 01	Altenkirchen (Ww.), St.	300	350	380	5 200,7	829,32	144,92	684,40	6 113,2	974,83	6 475,1	1 032,55
132 000 02	VG Betzdorf	312	320	360	6 073,2	375,26	108,33	266,92	9 525,9	588,60	10 082,4	622,99
132 002 02	Alsdorf	320	320	360	395,6	220,25	79,34	140,92	756,9	421,45	835,5	465,21
132 006 02	Betzdorf, St.	300	320	355	4 441,5	426,62	120,01	306,61	6 609,0	634,81	6 894,9	662,27
132 042 02	Grünebach	320	320	380	67,4	118,74	85,14	33,60	217,8	383,40	265,7	467,75
132 098 02	Scheuerfeld	320	320	380	1 082,7	503,34	91,99	411,34	1 541,9	716,82	1 541,9	716,82
132 111 02	Wallmenroth	317	320	360	85,9	68,30	91,55	- 23,25	400,4	318,24	544,5	432,83
132 000 03	VG Daaden	288	322	358	6 001,2	498,52	94,49	404,03	8 037,0	667,64	8 465,5	703,23
132 018 03	Daaden	280	320	352	2 150,7	478,90	103,52	375,38	3 091,3	688,33	3 219,5	716,88
132 019 03	Derschen	280	320	352	334,7	294,11	71,64	222,47	501,6	440,78	634,9	557,93
132 026 03	Emmerzhäuser	280	320	352	193,8	255,38	74,60	180,79	364,4	480,16	509,9	671,86
132 036 03	Friedewald	280	330	352	618,0	511,99	91,19	420,80	865,4	716,98	865,4	716,98
132 068 03	Mauden	300	350	390	17,5	143,06	77,82	65,24	34,6	283,67	56,1	459,67
132 075 03	Niederdreisbach	290	330	370	1 002,2	1 027,90	94,49	933,41	1 068,3	1 095,73	1 068,3	1 095,73
132 079 03	Nisterberg	290	330	370	152,9	347,59	67,38	280,21	201,8	458,53	201,8	458,53
132 101 03	Schutzbach	280	320	352	134,4	302,79	96,05	206,74	223,6	503,61	223,6	503,61
132 113 03	Weitefeld	320	320	360	1 396,9	567,39	101,72	465,67	1 686,0	684,80	1 686,0	684,80
132 000 04	VG Flammersfeld	299	321	350	3 089,7	259,03	99,28	159,75	5 465,5	458,21	6 714,6	562,93
132 005 04	Berzhausen	270	320	350	25,9	144,66	79,99	64,67	50,8	283,73	75,3	420,74
132 015 04	Bürdenbach	300	320	350	79,4	149,18	118,64	30,53	155,4	292,15	226,9	426,53
132 016 04	Burglahr	300	320	350	150,7	307,02	86,19	220,83	239,7	488,20	281,0	572,33
132 023 04	Eichen	300	320	350	51,3	90,55	75,31	15,24	142,3	251,45	249,9	441,60
132 029 04	Eulenberg	300	320	350	4,4	71,56	66,23	5,33	11,6	190,33	21,7	355,89
132 032 04	Flammersfeld	300	320	350	291,0	257,32	125,28	132,03	562,1	496,98	688,9	609,10
132 041 04	Giershausen	270	320	350	20,8	212,73	119,16	93,57	38,9	396,71	49,0	500,15
132 043 04	Güllesheim	290	320	350	196,6	291,73	79,22	212,50	343,9	510,24	358,0	531,09
132 055 04	Horhausen (Ww.)	320	320	350	761,1	399,10	128,60	270,50	1 180,8	619,20	1 256,6	658,93
132 060 04	Kescheid	300	320	350	14,2	105,48	83,31	22,17	40,9	302,70	71,9	532,29
132 065 04	Krunkel	320	320	350	206,7	301,82	81,14	220,68	328,7	479,86	491,0	716,80
132 078 04	Niedersteinebach	300	320	350	9,1	46,97	81,50	- 34,53	59,6	308,57	102,4	530,71
132 083 04	Oberlahr	320	320	350	396,5	494,40	112,70	381,70	580,0	723,16	580,0	723,16
132 084 04	Obernau	320	320	360	14,2	92,85	80,62	12,23	27,5	179,85	59,8	390,83
132 085 04	Obersteinebach	350	350	350	67,5	284,92	121,22	163,70	124,7	526,26	132,5	559,03
132 088 04	Orfgen	300	320	350	20,3	80,77	63,06	17,71	73,5	292,77	107,0	426,33
132 089 04	Peterslahr	300	320	350	139,7	486,60	91,26	395,33	190,2	662,77	190,2	662,77
132 090 04	Pleckhausen	300	320	350	109,8	141,55	83,52	58,03	296,6	382,16	395,0	508,97
132 093 04	Reiferscheid	270	320	350	39,0	93,65	68,82	24,83	97,6	234,67	190,2	457,15
132 097 04	Rott	310	320	350	45,9	102,54	87,92	14,63	127,0	283,52	187,8	419,09
132 100 04	Schürdt	300	320	350	28,8	106,64	78,89	27,76	71,1	263,44	143,7	532,35
132 103 04	Seelbach (Ww.)	300	320	350	41,7	116,90	71,30	45,59	110,3	308,87	165,4	463,33
132 104 04	Seifen	300	320	360	22,2	139,80	67,90	71,90	61,2	384,88	83,8	527,01
132 112 04	Walterschen	300	320	350	82,0	557,94	113,51	444,43	107,2	729,07	107,2	729,07
132 116 04	Willroth	300	320	350	259,7	309,13	110,56	198,57	404,6	481,71	428,8	510,52
132 119 04	Ziegenhain	300	320	350	11,1	83,77	74,05	9,71	39,3	295,68	70,7	531,48
132 000 05	VG Gebhardshain	318	322	364	3 234,4	289,43	88,29	201,14	5 473,2	489,77	6 274,4	561,47
132 020 05	Dickendorf	320	320	370	122,0	331,39	67,77	263,63	163,6	444,59	203,6	553,15
132 024 05	Elben	320	320	360	123,4	375,18	89,60	285,58	199,2	605,35	199,2	605,35
132 025 05	Elkenroth	320	320	360	531,8	282,40	94,03	188,36	935,0	496,55	935,0	496,55
132 030 05	Fensdorf	320	320	360	60,6	142,03	83,37	58,66	160,1	374,86	213,4	499,74
132 039 05	Gebhardshain	330	330	380	534,5	281,75	101,66	180,09	981,4	517,35	1 127,5	594,35

30 Steuereinnahmen, Realsteuerhebesätze, Realsteueraufbringungskraft und Steuereinnahmekraft der Gemeinden 2006

Gem.- Schl.- Nr.	Landkreis Verbandsgemeinde Gemeinde	Be- völkerung am 30.06.2006	Steuereinnahmen insgesamt (netto)		Einnahmen aus der / dem					
					Grundsteuer		Gewerbsteuer		Gemeindeanteil an der	
					A	B	Auf- kommen (brutto)	Ein- nahmen (netto) ¹⁾	Ein- kommen- steuer	Umsatz- steuer
		Anzahl	1 000 EUR	EUR je Einw.	1 000 EUR					
noch: LK Altenkirchen (Ww.)										
132 059 05	Kausen	800	238,8	298,47	0,9	49,0	10,8	8,6	176,2	2,3
132 066 05	Malberg	1 060	312,6	294,92	1,4	66,8	52,5	41,7	198,2	2,5
132 071 05	Molzhein	573	207,2	361,60	0,6	39,8	5,9	4,7	159,3	0,4
132 073 05	Nauroth	1 162	546,1	469,94	2,3	94,2	238,4	189,4	244,2	13,6
132 095 05	Rosenheim (LK Altenkirchen)	750	346,8	462,45	1,0	72,4	84,2	66,9	187,4	14,5
132 107 05	Steinebach/Sieg	1 244	1 128,3	906,96	2,5	118,4	904,8	718,8	265,3	18,1
132 108 05	Steineroth	682	215,2	315,52	1,1	49,6	6,7	5,4	154,6	2,9
132 000 06	VG Hamm (Sieg)	13 172	4 794,8	364,02	23,5	1 022,3	1 510,2	1 215,5	2 302,0	197,0
132 007 06	Birkenbeul	491	131,4	267,64	3,9	26,7	9,1	7,3	90,1	0,7
132 010 06	Bitzen	827	209,0	252,71	1,8	49,1	1,6	1,3	154,2	1,0
132 013 06	Breitscheid	1 007	605,3	601,11	2,1	65,7	460,9	368,7	156,8	9,0
132 014 06	Bruchertseifen	755	194,5	257,59	2,3	50,2	8,6	6,9	131,6	1,3
132 028 06	Etzbach	1 328	361,3	272,05	1,2	111,3	41,6	33,3	205,8	6,3
132 034 06	Forst	679	244,0	359,42	2,1	41,9	80,3	64,0	130,9	2,9
132 038 06	Fürthen	1 240	481,1	387,96	1,6	82,0	174,5	139,5	249,5	6,0
132 044 06	Hamm (Sieg)	3 408	1 692,0	496,47	1,0	372,5	683,4	554,4	607,8	148,6
132 077 06	Niederirsen	98	35,6	363,38	2,0	5,3	0,1	0,1	26,7	0,0
132 091 06	Pracht	1 579	407,5	258,07	1,9	99,4	30,7	24,5	273,0	4,0
132 096 06	Roth	1 556	388,0	249,36	1,6	106,3	12,7	10,1	251,0	16,4
132 102 06	Seelbach bei Hamm (Sieg)	204	45,1	221,30	2,1	12,0	6,7	5,4	24,5	0,7
132 000 07	VG Kirchen (Sieg)	25 017	12 614,4	504,23	57,5	2 191,7	4 520,2	3 639,9	6 235,0	422,9
132 012 07	Brachbach	2 450	1 027,9	419,55	0,7	189,0	202,2	162,9	651,1	19,0
132 037 07	Friesenhagen	1 700	1 395,1	820,67	35,9	160,3	837,2	674,1	418,6	99,7
132 045 07	Harbach	574	187,8	327,24	2,2	34,4	14,5	11,7	137,6	0,4
132 063 07	Kirchen (Sieg), St.	9 121	3 997,3	438,25	15,2	810,9	868,8	699,6	2 316,7	125,1
132 072 07	Mudersbach	6 300	3 268,3	518,78	1,3	564,6	1 273,9	1 025,9	1 567,0	94,6
132 076 07	Niederfischbach	4 872	2 738,0	561,98	2,2	432,5	1 323,6	1 065,8	1 143,9	84,1
132 000 08	VG Wissen	15 776	8 354,4	529,57	52,7	1 281,7	4 061,3	3 267,0	3 437,5	275,7
132 008 08	Birken-Honigsessen	2 601	797,6	306,64	10,4	164,6	65,3	51,7	557,5	8,0
132 011 08	Mittelhof	1 158	259,3	223,90	7,6	61,8	9,3	7,4	173,6	4,5
132 054 08	Hövels	705	190,2	269,76	5,2	36,4	39,3	31,2	111,1	2,6
132 080 08	Katzwinkel (Sieg)	1 998	732,5	366,62	10,0	129,1	131,8	104,4	474,7	9,6
132 105 08	Selbach (Sieg)	856	239,0	279,20	1,0	68,8	3,6	2,9	162,7	1,3
132 117 08	Wissen, St.	8 458	6 135,9	725,46	18,5	821,0	3 812,0	3 069,4	1 957,8	249,7
133 000 00	LK Bad Kreuznach	157 970	87 591,1	554,48	847,5	14 638,3	36 624,5	29 185,6	38 416,6	3 787,0
133 006 00	Bad Kreuznach, gr. kr. St.	43 880	29 967,4	682,94	82,9	5 838,2	14 744,0	11 872,8	9 998,2	1 869,6
133 052 00	Kim, St.	8 618	6 242,1	724,31	3,1	884,3	3 999,6	3 177,5	1 589,4	537,7
133 000 01	VG Bad Kreuznach	8 970	3 761,0	419,29	103,9	619,4	601,7	474,4	2 455,1	92,0
133 012 01	Biebelsheim	558	191,5	343,10	14,0	35,6	12,0	9,3	125,5	6,3
133 031 01	Frei-Laubersheim	1 072	380,2	354,66	16,0	61,5	33,8	26,6	267,6	7,0
133 032 01	Fürfeld	1 566	553,7	353,58	15,7	93,2	60,5	47,7	384,9	8,9
133 037 01	Hackenheim	2 036	856,0	420,44	12,6	158,9	69,4	54,8	617,6	9,2
133 069 01	Neu-Bamberg	954	538,5	564,43	6,6	73,5	150,0	118,3	299,4	38,9
133 078 01	Pfaffen-Schwabenheim	1 247	508,5	407,76	19,1	99,7	69,7	55,0	317,2	14,8
133 080 01	Pleifersheim	349	148,9	426,68	5,0	20,2	36,9	29,1	92,2	0,9
133 104 01	Tiefenthal	118	29,9	253,51	0,9	4,9	4,3	3,4	19,6	0,6
133 106 01	Volxheim	1 070	553,9	517,65	14,1	71,9	165,1	130,2	331,1	5,3
133 000 02	VG Bad Münster am Stein-Ebg.	11 327	4 623,2	408,16	63,0	893,3	821,1	659,3	2 820,8	106,8
133 003 02	Altenbamberg	790	292,4	370,13	3,9	55,9	37,4	30,0	192,6	6,3
133 007 02	Bad Münster am Stein-Ebg., St.	3 833	1 627,7	424,65	7,6	429,3	252,9	204,9	860,0	67,9
133 027 02	Duchroth	580	210,6	363,09	8,1	30,1	39,4	31,4	135,7	3,4
133 030 02	Feilbingert	1 730	724,8	418,96	9,1	107,9	200,7	159,4	438,1	6,1
133 039 02	Hallgarten	781	245,2	313,99	2,8	42,2	29,9	23,9	171,8	2,8
133 045 02	Hochstätten	629	187,4	298,00	4,2	30,3	- 2,9	- 2,3	151,5	1,8
133 070 02	Niederhausen	577	266,6	462,00	9,9	37,8	39,2	31,5	181,5	4,0

30 Steuereinnahmen, Realsteuerhebesätze, Realsteueraufbringungskraft und Steuereinnahmekraft der Gemeinden 2006

Gem.-Schl.-Nr.	Landkreis Verbandsgemeinde Gemeinde	Realsteuerhebesätze			Realsteueraufbringungskraft				Steuereinnahmekraft der Gemeinden ²⁾		Steuereinnahmekraft der Gemeinden ²⁾ zuzüglich Schlüsselzuweisung ³⁾	
		Grundsteuer		Gewerbesteuer	insgesamt		Grundsteuer	Gewerbesteuer	1 000 EUR	EUR je Einw.	1 000 EUR	EUR je Einw.
		A	B		1 000 EUR	EUR je Einw.						
		%			1 000 EUR	EUR je Einw.	EUR je Einw.	EUR je Einw.	1 000 EUR	EUR je Einw.	1 000 EUR	EUR je Einw.
noch: LK Altenkirchen (Ww.)												
132 059 05	Kausen	310	320	360	63,7	79,65	65,77	13,88	240,0	300,03	354,5	443,10
132 066 05	Malberg	290	320	360	125,7	118,58	67,84	50,73	315,6	297,75	482,1	454,81
132 071 05	Molzahn	320	320	370	48,5	84,63	74,39	10,23	207,0	361,33	256,6	447,78
132 073 05	Nauroth	320	320	360	345,9	297,67	87,42	210,25	554,6	477,31	559,5	481,50
132 095 05	Rosenheim (LK Altenkirchen)	320	320	360	163,7	218,29	103,15	115,14	348,3	464,44	464,6	619,44
132 107 05	Steinebach/Sieg	320	320	360	1 054,7	847,84	102,31	745,53	1 152,2	926,20	1 152,2	926,20
132 108 05	Steineroth	320	320	380	59,9	87,87	78,27	9,60	216,1	316,83	326,4	478,59
132 000 06	VG Hamm (Sieg)	295	321	370	2 605,2	197,79	83,45	114,34	4 809,4	365,13	6 231,6	473,09
132 007 06	Birkenbeul	350	320	370	40,4	82,38	63,86	18,52	129,5	263,67	180,7	367,96
132 010 06	Bitzen	290	340	390	52,0	62,93	61,12	1,81	207,0	250,33	350,7	424,05
132 013 06	Breitscheidt	280	320	370	531,1	527,45	71,02	456,43	604,8	600,57	604,8	600,57
132 014 06	Bruchertseifen	280	320	370	63,9	84,66	73,33	11,33	195,2	258,51	324,8	430,20
132 028 06	Etzbach	280	320	370	160,4	120,75	89,49	31,26	364,1	274,18	564,0	424,68
132 034 06	Forst	280	320	370	126,6	186,39	68,47	117,93	244,1	359,50	303,2	446,57
132 038 06	Fürthen	280	320	370	262,3	211,54	71,15	140,38	482,7	389,28	671,8	541,80
132 044 06	Hamm (Sieg)	280	320	370	1 076,0	315,72	115,74	199,99	1 703,5	499,84	1 840,3	539,99
132 077 06	Niederirsen	300	320	370	7,6	77,37	76,16	1,20	34,2	349,40	45,4	463,17
132 091 06	Pracht	280	320	370	137,5	87,08	67,70	19,38	408,3	258,60	661,9	419,19
132 096 06	Roth	290	320	370	126,4	81,25	73,14	8,11	391,3	251,48	602,3	387,11
132 102 06	Seelbach bei Hamm (Sieg)	300	330	370	21,0	102,72	69,76	32,96	44,8	219,40	81,7	400,34
132 000 07	VG Kirchen (Sieg)	318	334	380	6 661,3	266,27	90,82	175,45	12 438,9	497,22	13 275,1	530,65
132 012 07	Brachbach	300	330	380	390,6	159,45	79,29	80,16	1 021,4	416,88	1 021,4	416,88
132 037 07	Friesenhagen	330	330	380	1 008,2	593,04	114,84	478,20	1 363,4	802,02	1 363,4	802,02
132 045 07	Harbach	300	330	380	51,4	89,49	64,95	24,53	186,6	325,09	285,7	497,77
132 063 07	Kirchen (Sieg), St.	300	340	380	1 664,3	182,46	89,97	92,49	3 936,9	431,63	4 623,3	506,88
132 072 07	Mudersbach	300	330	380	1 816,6	288,35	91,99	196,36	3 230,1	512,71	3 230,1	512,71
132 076 07	Niederfischbach	300	330	380	1 730,3	355,15	91,35	263,81	2 700,5	554,29	2 751,3	564,72
132 000 08	VG Wissen	280	320	379	5 364,6	340,05	89,21	250,84	8 283,4	525,06	9 643,8	611,30
132 008 08	Birken-Honigssessen	280	320	360	251,4	96,66	70,91	25,75	803,2	308,81	1 210,2	465,29
132 011 08	Mittelhof	280	320	360	82,5	71,22	62,99	8,23	258,7	223,42	472,0	407,56
132 054 08	Hövels	280	320	360	84,0	119,15	62,05	57,10	189,6	268,92	327,4	464,45
132 080 08	Katzwinkel (Sieg)	280	320	360	281,6	140,93	73,32	67,61	738,5	369,61	919,4	460,14
132 105 08	Selbach (Sieg)	280	320	360	77,4	90,41	86,11	4,30	240,7	281,25	397,4	464,23
132 117 08	Wissen, St.	280	320	380	4 587,7	542,41	104,76	437,65	6 052,7	715,61	6 317,4	746,92
133 000 00	LK Bad Kreuznach	280	326	364	53 105,5	336,17	101,44	234,73	87 870,4	556,25	98 179,6	621,51
133 006 00	Bad Kreuznach, gr. kr. St.	280	330	380	20 381,2	464,48	138,20	326,28	29 377,8	669,50	31 448,2	716,69
133 052 00	Kirn, St.	320	340	360	4 981,5	578,03	102,33	475,70	6 286,4	729,45	7 092,4	822,97
133 000 01	VG Bad Kreuznach	272	319	350	1 399,7	156,04	85,29	70,75	3 819,5	425,81	4 327,0	482,39
133 012 01	Biebelsheim	269	317	330	66,3	118,75	94,61	24,14	195,4	350,19	195,4	350,19
133 031 01	Frei-Laubersheim	270	320	350	117,5	109,59	76,39	33,20	385,0	359,14	505,0	471,10
133 032 01	Fürfeld	270	320	350	178,7	114,13	73,41	40,72	559,8	357,47	762,1	486,68
133 037 01	Hackenheim	269	317	352	255,5	125,51	89,77	35,74	867,7	426,18	926,7	455,15
133 069 01	Neu-Bamberg	280	320	350	242,5	254,18	88,43	165,74	549,1	575,53	549,1	575,53
133 078 01	Pfaffen-Schwabenheim	280	320	350	198,2	158,97	100,04	58,93	515,5	413,38	623,7	500,13
133 080 01	Pleitersheim	270	320	350	65,5	187,66	76,08	111,58	150,8	432,13	150,8	432,13
133 104 01	Tiefenthal	269	317	352	10,6	90,16	52,01	38,15	30,0	253,83	47,0	397,92
133 106 01	Volxheim	270	320	350	264,8	247,49	84,86	162,64	566,3	529,26	567,3	530,15
133 000 02	VG Bad Münster am Stein-Ebg.	283	339	375	1 762,2	155,57	84,33	71,25	4 528,0	399,75	5 395,0	476,30
133 003 02	Altenbamberg	280	330	375	98,0	124,11	77,52	46,59	289,6	366,61	365,4	462,47
133 007 02	Bad Münster am Stein-Ebg., St.	300	350	390	661,0	172,46	110,04	62,42	1 540,9	402,01	1 842,1	480,60
133 027 02	Duchroth	280	330	365	78,9	136,08	67,32	68,76	210,0	362,12	258,2	445,10
133 030 02	Feilbingert	270	320	360	329,2	190,30	71,41	118,89	732,3	423,27	821,6	474,94
133 039 02	Hallgarten	280	330	370	75,8	97,10	58,90	38,20	244,4	312,98	387,2	495,82
133 045 02	Hochstätten	280	330	375	32,5	51,69	56,15	- 4,46	186,4	296,30	280,4	445,80
133 070 02	Niederhausen	290	330	375	87,1	150,92	84,05	66,87	264,8	459,00	274,7	476,14

30 Steuereinnahmen, Realsteuerhebesätze, Realsteueraufbringungskraft und Steuereinnahmekraft der Gemeinden 2006

Gem.- Schl.- Nr.	Landkreis Verbandsgemeinde Gemeinde	Be- völkerung am 30.06.2006	Steuereinnahmen insgesamt (netto)		Einnahmen aus der / dem					
					Grundsteuer		Gewerbsteuer		Gemeindeanteil an der	
					A	B	Auf- kommen (brutto)	Ein- nahmen (netto) ¹⁾	Ein- kommen- steuer	Umsatz- steuer
		Anzahl	1 000 EUR	EUR je Einw.	1 000 EUR					
noch: LK Bad Kreuznach										
133 071 02	Norheim	1 426	662,5	464,56	4,9	107,3	115,4	92,9	446,5	7,1
133 074 02	Oberhausen an der Nahe	418	200,5	479,75	5,7	20,6	81,2	65,2	103,6	3,6
133 105 02	Traisen	563	205,5	364,96	6,8	32,0	27,8	22,3	139,4	3,9
133 000 03	VG Kirn-Land	10 451	3 365,5	322,03	55,2	674,9	507,4	402,3	2 149,4	63,9
133 008 03	Bärenbach	541	136,4	252,16	2,1	29,7	6,2	5,0	97,6	1,1
133 010 03	Becherbach bei Kirn	432	144,4	334,35	6,3	23,0	35,1	27,8	86,2	0,6
133 016 03	Brauweiler	61	22,0	360,74	1,3	3,1	- 0,0	- 0,0	17,3	0,1
133 038 03	Hahnenbach	599	178,0	297,19	0,6	40,8	25,9	20,6	113,8	1,1
133 041 03	Heimweiler	447	133,9	299,45	4,1	24,0	9,5	7,5	95,9	1,5
133 042 03	Heinzenberg	27	8,1	299,48	1,0	1,7	0,1	0,1	4,7	0,2
133 043 03	Hennweiler	1 301	389,1	299,11	4,8	92,2	32,3	25,7	259,2	5,2
133 046 03	Hochstetten-Dhaun	1 634	619,6	379,21	3,6	132,7	138,5	109,6	358,8	12,7
133 047 03	Horbach	38	8,2	215,79	1,7	1,2	0,1	0,1	5,1	-
133 059 03	Limbach	349	78,0	223,58	7,8	11,0	0,9	0,7	57,7	0,1
133 063 03	Meckenbach	413	134,5	325,63	4,7	22,1	22,9	18,1	87,8	1,2
133 073 03	Oberhausen bei Kirn	1 000	302,3	302,29	3,4	62,3	33,5	26,7	205,2	2,8
133 077 03	Otzweiler	211	58,4	276,85	3,4	10,7	- 0,8	- 0,7	43,4	1,0
133 096 03	Simmertal	1 943	691,8	356,05	2,6	153,3	83,2	66,1	437,6	27,6
133 113 03	Weitersborn	274	51,2	186,84	0,8	10,3	0,4	0,3	39,3	0,1
133 201 03	Bruschied	302	73,7	243,88	1,2	9,5	3,0	2,4	58,2	1,3
133 202 03	Kellenbach	280	94,5	337,55	2,0	14,9	20,7	16,4	60,1	0,8
133 203 03	Königsau	67	17,4	260,34	0,6	4,3	- 0,2	- 0,2	11,6	0,8
133 204 03	Schneppenbach	265	130,4	492,26	1,3	12,9	74,9	59,2	52,6	4,0
133 205 03	Schwarzerden	267	93,5	350,06	2,0	15,1	21,3	16,8	57,5	1,7
133 000 04	VG Langenlonsheim	13 408	8 373,3	624,50	126,5	1 189,7	3 690,5	2 908,8	3 852,4	254,0
133 018 04	Bretzenheim	2 406	1 127,4	468,58	14,9	219,4	175,2	138,2	717,0	30,2
133 026 04	Dorsheim	676	297,9	440,70	5,9	37,2	14,9	11,8	239,5	0,1
133 035 04	Guldental	2 610	1 109,3	425,00	39,5	165,5	231,5	183,5	701,5	10,5
133 054 04	Langenlonsheim	3 631	3 988,2	1 098,39	21,8	475,8	2 935,6	2 312,5	1 001,3	167,7
133 056 04	Laubenheim	791	381,7	482,57	10,8	55,9	13,1	10,3	299,6	1,3
133 087 04	Rümmelsheim	1 425	728,6	511,33	11,5	99,3	230,5	181,8	400,9	30,4
133 114 04	Windesheim	1 869	740,2	396,03	21,9	136,7	89,7	70,7	492,7	13,8
133 000 05	VG Meisenheim	8 378	4 395,5	524,65	81,5	528,0	2 390,1	1 892,0	1 746,9	126,8
133 001 05	Abtweiler	238	67,1	281,96	6,5	9,6	4,6	3,7	45,8	0,8
133 011 05	Becherbach	944	251,1	265,96	14,4	37,3	5,5	4,4	188,1	3,7
133 017 05	Breitenheim	441	144,0	326,49	3,8	19,0	4,2	3,3	116,7	0,5
133 020 05	Callbach	408	153,4	375,96	5,2	18,3	52,7	41,7	85,2	1,7
133 024 05	Desloch	393	94,9	241,40	6,4	15,3	3,6	2,9	69,2	0,3
133 049 05	Hundsbach	397	101,8	256,36	3,3	16,8	- 6,3	- 4,9	85,1	0,5
133 051 05	Jeckenbach	276	80,1	290,37	2,4	9,6	3,0	2,4	65,0	0,6
133 058 05	Lettweiler	245	87,7	357,93	6,3	8,1	13,8	11,1	60,5	0,2
133 060 05	Löllbach	228	68,7	301,23	2,6	9,2	7,7	6,1	48,2	2,0
133 065 05	Meisenheim, St.	2 913	2 814,9	966,34	4,9	304,3	2 232,3	1 767,0	620,9	111,6
133 081 05	Raumbach	437	119,3	272,93	4,3	18,1	22,0	17,3	78,6	0,5
133 083 05	Rehborn	767	232,3	302,81	9,1	35,9	17,2	13,6	167,9	3,8
133 084 05	Reiffelbach	253	58,6	231,67	3,3	11,5	0,6	0,5	42,4	0,2
133 090 05	Schmittweiler	248	41,7	167,99	4,5	9,1	2,0	1,6	25,9	0,2
133 092 05	Schweinschied	190	80,0	421,22	4,4	6,2	27,0	21,4	47,3	0,4
133 000 06	VG Rüdeshheim	25 225	11 610,9	460,29	174,6	1 684,2	3 437,6	2 705,8	6 797,2	204,1
133 002 06	Allenfeld	200	57,5	287,56	2,3	9,2	16,3	12,9	30,6	1,9
133 004 06	Argenschwang	368	155,3	422,08	0,7	19,3	57,9	45,6	84,8	3,9
133 013 06	Bockenau	1 253	1 283,6	1 024,41	3,9	105,0	1 011,1	797,3	325,7	49,1
133 014 06	Boos	414	163,0	393,78	1,2	24,6	19,4	15,3	120,0	0,7
133 015 06	Braunweiler	625	303,5	485,64	5,1	32,1	143,4	113,1	151,8	0,4
133 019 06	Burgsponheim	242	80,0	330,54	1,7	11,5	5,7	4,5	61,5	0,4
133 021 06	Dalberg	263	76,2	289,87	1,3	11,9	8,9	7,0	55,5	0,2
133 033 06	Gebroth	171	51,7	302,53	1,6	8,5	1,4	1,1	39,8	0,3
133 036 06	Gutenberg	1 009	408,9	405,28	9,1	63,0	19,3	15,2	316,1	4,4
133 040 06	Hargesheim	2 868	1 284,2	447,76	3,1	192,3	204,9	159,0	909,0	17,2

30 Steuereinnahmen, Realsteuerhebesätze, Realsteueraufbringungskraft und Steuereinnahmekraft der Gemeinden 2006

Gem.- Schl.- Nr.	Landkreis Verbandsgemeinde Gemeinde	Realsteuer- hebesätze			Realsteueraufbringungskraft				Steuer- einnahmekraft der Gemeinden ²⁾		Steuer- einnahmekraft der Gemeinden ²⁾ zuzüglich Schlüssel- zuweisung ³⁾	
		Grund- steuer		Ge- wer- be- steuer	insgesamt		Grund- steuer	Ge- werbe- steuer	Steuer- einnahmekraft der Gemeinden ²⁾		Steuer- einnahmekraft der Gemeinden ²⁾ zuzüglich Schlüssel- zuweisung ³⁾	
		A	B		1 000 EUR	EUR je Einw.			EUR je Einw.	EUR je Einw.	1 000 EUR	EUR je Einw.
		%			1 000 EUR	EUR je Einw.	EUR je Einw.	EUR je Einw.	1 000 EUR	EUR je Einw.	1 000 EUR	EUR je Einw.
noch: LK Bad Kreuznach												
133 071 02	Norheim	290	340	380	223,6	156,82	78,23	78,59	654,8	459,16	723,1	507,08
133 074 02	Oberhausen an der Nahe	280	320	375	107,4	257,06	65,85	191,21	198,6	475,19	198,6	475,19
133 105 02	Traisen	280	320	370	68,5	121,59	72,27	49,31	206,2	366,18	243,6	432,74
133 000 03	VG Kirn-Land	282	326	359	1 277,7	122,26	72,32	49,94	3 386,0	323,98	4 449,4	425,74
133 008 03	Bärenbach	280	330	365	38,8	71,76	60,11	11,64	136,2	251,83	228,7	422,72
133 010 03	Becherbach bei Kirn	270	320	355	67,4	155,99	71,46	84,54	146,9	339,98	192,8	446,21
133 016 03	Brauweiler	270	320	355	4,7	76,48	77,33	- 0,85	22,1	362,80	35,1	575,77
133 038 03	Hahnenbach	300	330	365	68,6	114,45	70,71	43,73	178,2	297,52	277,9	463,86
133 041 03	Heimweiler	270	320	365	39,3	87,85	66,45	21,40	134,8	301,51	187,9	420,40
133 042 03	Heinzenberg	300	330	365	2,8	105,33	100,41	4,93	7,7	285,30	14,6	539,52
133 043 03	Hennweiler	280	330	365	132,0	101,49	76,40	25,09	389,9	299,68	495,8	381,12
133 046 03	Hochstetten-Dhaun	270	320	355	288,0	176,24	88,16	88,08	630,5	385,89	678,2	415,08
133 047 03	Horbach	280	330	365	3,0	80,03	78,08	1,95	8,1	213,39	17,2	451,55
133 059 03	Limbach	270	320	365	20,7	59,43	56,79	2,64	78,3	224,36	155,7	445,99
133 063 03	Meckenbach	270	320	355	52,1	126,16	68,50	57,66	136,3	330,04	189,9	459,79
133 073 03	Oberhausen bei Kirn	300	330	365	101,0	100,97	67,07	33,89	302,2	302,18	436,2	436,18
133 077 03	Otzweiler	400	330	365	12,6	59,50	63,52	- 4,02	57,1	270,65	97,7	463,20
133 096 03	Simmertal	300	330	365	243,6	125,38	82,10	43,27	691,8	356,03	797,3	410,36
133 113 03	Weitersborn	270	320	355	12,1	44,08	42,57	1,51	51,4	187,69	106,4	388,50
133 201 03	Bruschied	300	330	365	13,9	46,18	36,00	10,18	72,8	241,12	111,8	370,22
133 202 03	Kellenbach	270	320	355	39,2	140,14	63,40	76,74	95,7	341,94	126,0	450,14
133 203 03	Königsau	300	320	365	4,9	73,58	76,94	- 3,36	17,4	259,15	35,9	535,73
133 204 03	Schneppenbach	270	320	355	92,8	350,04	56,34	293,69	133,7	504,50	151,5	571,61
133 205 03	Schwarzerden	270	320	355	40,2	150,51	67,54	82,98	94,8	355,02	112,8	422,60
133 000 04	VG Langenlonsheim	273	320	351	5 273,0	393,27	103,59	289,68	8 597,6	641,23	8 932,6	666,22
133 018 04	Bretzenheim	270	320	350	432,2	179,64	102,86	76,78	1 142,3	474,78	1 142,3	474,78
133 026 04	Dorsheim	270	320	350	61,3	90,65	67,36	23,29	297,8	440,47	343,8	508,54
133 035 04	Guldental	270	320	360	453,7	173,84	82,93	90,91	1 117,8	428,26	1 208,0	462,84
133 054 04	Langenlonsheim	270	320	350	3 620,5	997,12	144,76	852,36	4 166,4	1 147,46	4 312,1	1 187,59
133 056 04	Laubenheim	280	320	350	83,9	106,08	88,65	17,43	382,0	482,90	387,6	490,06
133 087 04	Rümmelsheim	290	320	350	359,2	252,06	81,53	170,52	741,7	520,50	789,0	553,72
133 114 04	Windesheim	270	320	350	262,1	140,25	89,65	50,60	749,7	401,12	749,7	401,12
133 000 05	VG Meisenheim	294	326	355	3 111,3	371,37	74,88	296,49	4 486,8	535,54	5 490,5	655,35
133 001 05	Abtweiler	290	330	355	21,0	88,26	67,95	20,31	66,7	280,12	114,7	482,08
133 011 05	Becherbach	300	320	355	58,8	62,26	56,15	6,11	249,3	264,12	440,4	466,51
133 017 05	Breitenheim	300	320	350	28,1	63,67	53,65	10,02	144,4	327,40	224,4	508,83
133 020 05	Callbach	300	320	355	79,1	193,78	59,58	134,20	154,9	379,64	154,9	379,64
133 024 05	Desloch	270	320	355	26,7	67,97	58,35	9,62	95,4	242,77	179,7	457,13
133 049 05	Hundsbach	280	330	355	14,1	35,44	51,81	- 16,37	100,9	254,11	166,9	420,42
133 051 05	Jeckenbach	280	330	355	15,3	55,58	44,19	11,39	80,3	290,97	138,5	501,82
133 058 05	Lettweiler	300	330	380	27,8	113,27	58,46	54,81	85,8	350,05	106,6	435,07
133 060 05	Löllbach	300	330	350	20,0	87,62	52,00	35,62	68,6	300,92	111,4	488,46
133 065 05	Meisenheim, St.	300	330	355	2 636,7	905,14	108,60	796,54	2 903,8	996,84	3 019,8	1 036,67
133 081 05	Raubach	290	290	350	48,5	110,91	57,83	53,08	122,9	281,22	195,5	447,27
133 083 05	Rehborn	300	320	355	64,5	84,12	60,77	23,35	232,7	303,39	336,7	438,97
133 084 05	Reiffelbach	300	320	355	15,9	62,92	60,48	2,43	58,4	230,93	115,0	454,58
133 090 05	Schmittweiler	300	320	355	15,9	64,08	55,71	8,38	41,6	167,81	103,1	415,73
133 092 05	Schweinschied	280	320	355	39,1	205,68	57,81	147,87	81,1	426,85	83,0	436,88
133 000 06	VG Rüdesheim	284	313	348	5 644,0	223,75	79,07	144,67	11 913,4	472,29	13 881,9	550,32
133 002 06	Allenfeld	300	320	350	29,1	145,65	59,50	86,15	58,2	290,85	75,5	377,53
133 004 06	Argenschwang	300	320	350	82,1	222,98	57,24	165,74	158,6	430,94	158,6	430,94
133 013 06	Bockenuau	260	290	350	1 192,6	951,83	101,08	850,74	1 353,6	1 080,32	1 353,6	1 080,32
133 014 06	Boos	300	320	350	47,7	115,16	65,66	49,50	164,3	396,86	217,3	524,90
133 015 06	Braunweiler	300	320	350	189,9	303,91	62,04	241,87	311,8	498,87	363,3	581,24
133 019 06	Burgsponheim	300	320	350	19,8	81,81	57,06	24,75	80,5	332,58	109,5	452,68
133 021 06	Dalberg	300	320	350	23,1	87,95	52,35	35,60	76,9	292,47	111,0	422,16
133 033 06	Gebroth	300	320	350	12,0	69,89	61,45	8,44	51,8	302,99	77,0	450,23
133 036 06	Gutenberg	270	320	350	96,5	95,63	75,49	20,14	412,9	409,19	505,7	501,18
133 040 06	Hargesheim	275	300	330	449,1	156,59	76,69	79,90	1 329,3	463,49	1 329,3	463,49

30 Steuereinnahmen, Realsteuerhebesätze, Realsteueraufbringungskraft und Steuereinnahmekraft der Gemeinden 2006

Gem.- Schl.- Nr.	Landkreis Verbandsgemeinde Gemeinde	Be- völkerung am 30.06.2006	Steuereinnahmen insgesamt (netto)		Einnahmen aus der / dem						
					Grundsteuer		Gewerbsteuer		Gemeindeanteil an der		
					A	B	Auf- kommen (brutto)	Ein- nahmen (netto) ¹⁾	Ein- kommen- steuer	Umsatz- steuer	
					1 000 EUR						
		Anzahl	1 000 EUR	EUR je Einw.							
noch: LK Bad Kreuznach											
133 044 06	Hergensfeld	508	149,7	294,63	3,1	25,6	13,8	10,9	108,8	0,5	
133 048 06	Hüffelsheim	1 332	453,5	340,43	7,4	78,0	40,5	31,9	328,8	5,3	
133 061 06	Mandel	850	388,9	457,53	19,2	42,5	107,2	84,5	240,3	1,3	
133 068 06	Münchwald	307	102,1	332,53	0,4	21,5	4,2	3,3	74,5	0,7	
133 075 06	Oberstreit	259	85,2	329,03	1,4	15,2	7,5	6,0	62,0	0,3	
133 086 06	Roxheim	2 378	1 101,2	463,08	11,5	172,2	237,8	187,5	710,7	16,1	
133 088 06	Sankt Katharinen	344	167,2	486,19	5,4	20,3	60,4	47,7	91,1	2,1	
133 089 06	Schloßböckelheim	397	167,4	421,71	6,8	27,2	16,4	12,9	118,9	0,9	
133 098 06	Sommerloch	431	162,4	376,78	5,6	21,4	51,7	40,5	92,2	2,0	
133 099 06	Spabrücken	1 190	876,0	736,13	7,7	100,9	576,1	454,3	286,5	24,3	
133 100 06	Spall	154	69,6	452,13	3,4	7,9	27,2	21,4	35,6	1,0	
133 101 06	Sponheim	877	251,9	287,25	9,6	46,8	9,1	7,2	186,4	0,7	
133 107 06	Waldböckelheim	2 350	944,3	401,83	14,7	146,9	214,8	169,4	596,6	11,4	
133 109 06	Wallhausen	1 631	809,5	496,30	27,5	114,9	245,5	193,6	450,7	18,5	
133 112 06	Weinsheim	1 951	718,6	368,34	9,6	123,0	163,6	126,9	445,1	10,8	
133 115 06	Winterbach	487	185,1	380,00	3,0	31,3	28,1	22,2	125,4	2,4	
133 117 06	Rüdesheim	2 366	1 114,3	470,97	8,3	211,2	145,4	114,6	748,8	27,4	
133 000 07	VG Bad Sobernheim	18 327	9 930,4	541,85	122,9	1 512,4	4 580,4	3 633,9	4 196,0	404,0	
133 005 07	Auen	238	59,4	249,49	1,9	15,0	3,7	2,9	38,3	0,7	
133 009 07	Bärweiler	266	74,3	279,30	5,6	11,0	9,8	7,8	47,5	2,0	
133 022 07	Daubach	232	67,1	289,24	2,6	10,0	3,4	2,7	49,7	0,1	
133 050 07	Ippenschied	153	37,7	246,52	2,4	8,4	2,6	2,1	24,0	0,5	
133 053 07	Kirschroth	297	97,4	327,95	8,3	14,3	3,4	2,7	71,6	0,1	
133 055 07	Langenthal	105	60,3	574,17	1,0	9,5	27,1	21,5	22,6	5,5	
133 057 07	Lauschied	607	262,5	432,54	3,9	30,7	104,3	82,9	143,9	0,4	
133 062 07	Martinstein	339	97,8	288,43	0,4	17,3	9,1	7,2	71,5	0,9	
133 064 07	Meddersheim	1 376	515,5	374,66	15,3	89,3	18,9	14,9	389,1	4,0	
133 066 07	Merxheim	1 458	698,5	479,11	8,7	109,1	276,4	218,0	312,2	39,6	
133 067 07	Monzingen	1 733	953,4	550,14	13,0	129,2	534,4	421,4	346,9	31,2	
133 072 07	Nußbaum	472	303,0	641,94	5,6	35,5	189,6	150,7	104,1	5,5	
133 076 07	Odernheim am Glan	1 784	734,2	411,57	8,4	108,2	261,8	208,0	393,6	11,1	
133 082 07	Rehbach	38	21,2	557,16	2,5	2,9	2,0	1,6	14,1	0,0	
133 094 07	Seesbach	596	170,3	285,67	6,7	28,6	5,9	4,7	128,1	0,6	
133 102 07	Staudernheim	1 523	531,6	349,04	8,6	98,3	42,0	33,4	379,7	7,3	
133 111 07	Weiler bei Monzingen	460	147,0	319,52	6,5	24,8	4,0	3,1	108,9	2,1	
133 116 07	Winterburg	208	88,9	427,25	0,6	14,8	26,0	20,6	52,1	0,6	
133 501 07	Bad Sobernheim, St.	6 442	5 010,4	777,77	21,1	755,5	3 056,1	2 427,9	1 498,2	291,8	
133 000 08	VG Stromberg	9 386	5 321,6	566,98	34,0	813,8	1 852,0	1 459,0	2 811,3	128,1	
133 023 08	Daxweiler	850	354,8	417,47	3,1	49,1	62,8	49,6	244,6	3,9	
133 025 08	Dörrebach	721	324,4	449,95	4,9	47,1	74,0	58,6	192,5	5,3	
133 028 08	Eckenroth	211	94,1	445,76	1,4	15,1	11,1	8,7	67,8	0,3	
133 085 08	Roth	227	155,9	686,67	1,1	19,2	53,7	42,4	88,0	2,6	
133 091 08	Schöneberg	658	236,2	358,92	1,9	40,5	13,2	10,3	176,5	1,1	
133 093 08	Schweppenhausen	870	430,5	494,83	5,0	68,9	82,6	65,2	280,0	7,2	
133 095 08	Seibersbach	1 439	508,9	353,68	5,3	86,4	25,5	20,2	372,9	8,1	
133 103 08	Stromberg, St.	3 196	2 252,7	704,85	0,7	383,2	968,1	763,5	1 005,8	83,6	
133 108 08	Waldlaubersheim	811	536,3	661,24	8,0	70,6	235,2	185,5	267,5	0,5	
133 110 08	Warmsroth	403	427,9	1 061,72	2,6	33,7	325,8	254,9	115,7	15,5	
134 000 00	LK Birkenfeld	87 394	52 005,6	595,07	317,1	7 996,9	27 837,1	22 277,4	17 989,7	2 906,8	
134 045 00	Idar-Oberstein, gr. kr. St.	31 982	26 796,8	837,87	12,4	3 632,4	17 420,5	14 020,8	6 740,6	2 114,5	
134 000 01	VG Baumholder	10 243	4 273,2	417,19	34,2	901,8	1 583,0	1 245,8	1 950,1	116,7	
134 005 01	Baumholder, St.	4 078	2 126,5	521,46	5,0	589,4	856,4	680,4	760,9	81,7	
134 007 01	Berglangenbach	484	132,7	274,14	3,3	20,3	9,6	7,4	99,6	1,2	
134 008 01	Berschweiler bei Baumholder	598	244,4	408,72	2,9	29,9	103,2	80,1	124,4	5,6	
134 021 01	Eckersweiler	163	59,5	365,04	2,0	8,7	7,5	6,0	42,1	0,0	
134 026 01	Fohren-Linden	368	95,0	258,23	1,6	17,4	6,8	5,3	68,7	0,9	
134 027 01	Frauenberg	441	379,6	860,70	0,3	26,0	303,2	235,2	108,8	8,8	

30 Steuereinnahmen, Realsteuerhebesätze, Realsteueraufbringungskraft und Steuereinnahmekraft der Gemeinden 2006

Gem.- Schl.- Nr.	Landkreis Verbandsgemeinde Gemeinde	Realsteuer- hebesätze			Realsteueraufbringungskraft				Steuer- einnahmekraft der Gemeinden ²⁾		Steuer- einnahmekraft der Gemeinden ²⁾ zuzüglich Schlüssel- zuweisung ³⁾	
		Grund- steuer		Ge- wer- be- steuer	insgesamt		Grund- steuer	Ge- werbe- steuer	1 000 EUR	EUR je Einw.	1 000 EUR	EUR je Einw.
		A	B		1 000 EUR	EUR je Einw.						
		%			1 000 EUR	EUR je Einw.	EUR je Einw.	EUR je Einw.	1 000 EUR	EUR je Einw.	1 000 EUR	EUR je Einw.
noch: LK Bad Kreuznach												
133 044 06	Hergenfeld	300	320	350	44,5	87,67	58,97	28,70	151,0	297,17	231,3	455,31
133 048 06	Hüffelsheim	270	300	350	138,4	103,93	71,87	32,06	463,9	348,31	644,7	484,03
133 061 06	Mandel	270	320	350	178,1	209,53	76,62	132,90	397,0	467,10	432,0	508,28
133 068 06	Münchwald	300	320	350	27,6	89,96	75,48	14,48	101,9	332,08	121,2	394,86
133 075 06	Oberstreit	300	320	350	25,4	97,89	67,17	30,72	86,1	332,26	115,6	446,37
133 086 06	Roxheim	300	320	350	443,4	186,47	81,06	105,41	1 119,9	470,96	1 273,9	535,70
133 088 06	Sankt Katharinen	300	310	350	91,0	264,51	79,26	185,25	171,4	498,18	225,8	656,49
133 089 06	Schloßböckelheim	270	320	350	53,2	134,08	90,59	43,49	169,6	427,15	170,1	428,46
133 098 06	Sommerloch	260	310	340	85,6	198,53	68,32	130,21	168,5	390,94	225,8	523,81
133 099 06	Spabrücken	300	320	350	721,3	606,13	95,70	510,43	910,3	764,92	910,3	764,92
133 100 06	Spall	300	320	350	40,2	261,10	75,24	185,86	71,0	461,21	71,0	461,21
133 101 06	Sponheim	300	320	350	68,1	77,63	66,69	10,94	253,3	288,80	400,9	457,18
133 107 06	Waldböckelheim	270	320	350	397,0	168,95	72,59	96,36	959,6	408,35	1 314,8	559,47
133 109 06	Wallhausen	300	320	350	406,4	249,18	90,48	158,70	823,7	505,04	825,1	505,91
133 112 06	Weinsheim	270	300	330	331,7	169,99	76,21	93,79	750,9	384,86	1 092,7	560,05
133 115 06	Winterbach	350	320	350	65,1	133,65	72,74	60,91	187,0	383,91	256,5	526,70
133 117 06	Rüdesheim	270	320	350	385,0	162,74	97,97	64,77	1 130,5	477,82	1 269,3	536,47
133 000 07	VG Bad Sobernheim	277	325	358	6 418,3	350,21	92,68	257,53	10 071,8	549,56	11 383,0	621,10
133 005 07	Auen	270	320	360	21,6	90,94	75,06	15,88	59,9	251,60	102,6	431,29
133 009 07	Bärweiler	280	330	360	26,9	101,29	63,68	37,61	74,4	279,74	132,2	496,97
133 022 07	Daubach	270	320	360	16,8	72,41	57,30	15,11	65,9	283,85	112,3	484,22
133 050 07	Ippenschied	300	320	360	13,8	90,52	73,01	17,51	37,8	246,82	70,2	459,13
133 053 07	Kirschroth	270	320	360	27,4	92,10	80,36	11,74	98,3	330,89	137,6	463,22
133 055 07	Langenthal	290	320	360	38,8	369,12	104,85	264,28	61,3	584,02	72,6	691,35
133 057 07	Lauschied	300	330	360	142,0	233,94	57,83	176,12	264,8	436,29	295,0	485,96
133 062 07	Martinsstein	270	320	360	28,0	82,60	55,20	27,40	98,5	290,45	154,0	454,19
133 064 07	Meddersheim	269	317	352	131,2	95,32	80,95	14,37	520,3	378,11	676,9	491,91
133 066 07	Merxheim	290	320	350	415,2	284,75	84,89	199,86	708,6	486,00	708,6	486,00
133 067 07	Monzingen	270	320	350	713,6	411,75	86,65	325,10	978,7	564,72	1 017,1	586,90
133 072 07	Nußbaum	270	320	360	237,8	503,79	91,96	411,83	308,5	653,51	308,9	654,52
133 076 07	Odernheim am Glan	270	320	360	391,6	219,49	69,06	150,44	742,5	416,22	897,5	503,07
133 082 07	Rehbach	300	320	360	7,5	196,21	141,84	54,37	21,2	556,84	30,0	789,68
133 094 07	Seesbach	290	330	360	42,0	70,42	60,28	10,15	169,4	284,29	261,5	438,77
133 102 07	Staudernheim	270	320	360	155,9	102,39	74,12	28,27	534,3	350,84	716,8	470,63
133 111 07	Weiler bei Monzingen	270	320	360	37,2	80,82	72,02	8,80	147,4	320,45	226,9	493,28
133 116 07	Winterburg	300	320	352	43,5	209,10	77,87	131,23	90,7	435,88	125,5	603,19
133 501 07	Bad Sobernheim, St.	280	330	360	3 927,7	609,70	123,44	486,26	5 089,5	790,05	5 336,8	828,44
133 000 08	VG Stromberg	291	320	348	2 856,7	304,35	95,21	209,15	5 403,0	575,65	5 779,5	615,76
133 023 08	Daxweiler	280	320	350	121,3	142,70	64,76	77,93	356,6	419,53	424,9	499,86
133 025 08	Dörrebach	290	320	350	132,6	183,89	75,68	108,21	315,0	436,88	328,9	456,17
133 028 08	Eckenroth	300	320	350	29,0	137,58	82,21	55,37	94,8	449,43	106,4	504,21
133 085 08	Roth	300	330	350	77,3	340,62	91,15	249,47	156,5	689,37	156,5	689,37
133 091 08	Schöneberg	270	310	340	60,5	91,91	70,13	21,78	235,3	357,56	324,4	493,06
133 093 08	Schweppenhausen	300	320	350	164,6	189,23	89,11	100,13	434,4	499,31	434,4	499,31
133 095 08	Seibersbach	290	320	350	123,4	85,73	67,03	18,70	499,1	346,82	590,8	410,55
133 103 08	Stromberg, St.	280	320	350	1 426,0	446,19	126,85	319,34	2 310,9	723,06	2 412,8	754,93
133 108 08	Waldlaubersheim	300	320	350	330,2	407,11	101,36	305,75	548,4	676,22	548,4	676,22
133 110 08	Warmsroth	280	320	340	391,8	972,13	94,81	877,32	452,0	1 121,70	452,0	1 121,70
134 000 00	LK Birkenfeld	312	341	371	35 888,8	410,66	93,97	316,68	51 225,6	586,15	59 563,9	681,56
134 045 00	Idar-Oberstein, gr. kr. St.	300	350	380	20 435,9	638,98	110,05	528,93	25 891,3	809,56	27 951,7	873,98
134 000 01	VG Baumholder	270	318	347	2 675,7	261,22	97,05	164,17	4 405,3	430,08	6 090,5	594,60
134 005 01	Baumholder, St.	270	320	360	1 505,7	369,23	153,96	215,26	2 172,3	532,70	2 850,2	698,93
134 007 01	Berglangenbach	280	320	330	35,5	73,42	51,28	22,14	134,2	277,27	222,5	459,62
134 008 01	Berschweiler bei Baumholder	270	300	330	152,2	254,57	61,60	192,97	259,1	433,21	367,3	614,22
134 021 01	Eckersweiler	270	350	360	18,2	111,88	64,64	47,25	58,8	360,99	91,9	563,85
134 026 01	Föhren-Linden	260	300	330	28,9	78,63	58,03	20,61	96,9	263,42	179,0	486,37
134 027 01	Frauenberg	255	290	330	369,7	838,29	69,45	768,84	419,3	950,87	421,9	956,80

30 Steuereinnahmen, Realsteuerhebesätze, Realsteueraufbringungskraft und Steuereinnahmekraft der Gemeinden 2006

Gem.- Schl.- Nr.	Landkreis Verbandsgemeinde Gemeinde	Be- völkerung am 30.06.2006	Steuereinnahmen insgesamt (netto)		Einnahmen aus der / dem					
					Grundsteuer		Gewerbsteuer		Gemeindeanteil an der	
		Anzahl	1 000 EUR	EUR je Einw.	A	B	Auf- kommen (brutto)	Ein- nahmen (netto) ¹⁾	Ein- kommen- steuer	Umsatz- steuer
1 000 EUR										
noch: LK Birkenfeld										
134 033 01	Hahnweiler	233	62,3	267,19	1,8	9,0	6,4	5,0	46,0	0,0
134 036 01	Heimbach	1 239	344,0	277,62	3,2	71,8	67,1	52,1	200,7	11,6
134 051 01	Leitzweiler	109	30,1	275,85	1,4	4,2	8,0	6,3	17,5	0,0
134 054 01	Mettweiler	316	91,0	288,09	2,9	14,1	15,0	11,9	60,9	0,2
134 068 01	Reichenbach	677	209,4	309,33	5,0	31,0	54,3	42,1	126,8	3,6
134 073 01	Rohrbach	232	71,3	307,37	1,7	9,9	18,2	14,4	44,0	0,4
134 074 01	Rückweiler	435	105,1	241,55	1,4	19,8	3,4	2,7	79,8	0,7
134 075 01	Ruschberg	870	322,4	370,60	1,6	50,1	123,9	96,9	170,0	1,9
134 000 02	VG Birkenfeld	20 271	9 665,5	476,81	88,9	1 663,1	4 363,6	3 470,2	4 014,4	354,4
134 001 02	Abentheuer	449	196,8	438,35	3,1	24,6	86,1	68,4	99,3	0,8
134 002 02	Achtelsbach	484	111,3	229,99	5,2	20,3	6,2	4,9	79,5	0,1
134 010 02	Birkenfeld, St.	6 888	2 780,6	403,68	6,4	626,0	1 001,3	795,5	1 207,8	131,3
134 011 02	Börfink	195	48,6	249,41	0,6	13,2	2,4	1,9	30,7	1,4
134 015 02	Brücken	1 273	406,7	319,48	5,4	78,0	74,1	58,9	252,6	9,6
134 016 02	Buhlenberg	511	127,6	249,61	4,5	22,9	0,5	0,4	95,4	1,0
134 018 02	Dambach	155	42,5	274,20	2,5	4,7	2,6	2,1	32,6	0,1
134 020 02	Dienstweiler	303	98,6	325,50	4,1	17,9	12,7	10,1	59,9	5,7
134 022 02	Elchweiler	96	25,9	269,78	1,1	4,4	1,9	1,5	18,7	0,0
134 023 02	Ellenberg	93	57,4	617,19	0,8	6,7	26,8	21,5	11,0	16,3
134 024 02	Ellweiler	304	116,3	382,57	1,2	26,7	12,3	9,7	74,0	3,7
134 029 02	Gimbweiler	441	121,5	275,49	2,8	20,5	4,1	3,3	93,7	0,2
134 031 02	Gollenberg	143	61,8	432,11	2,8	9,3	12,5	10,1	36,0	2,6
134 034 02	Hattgenstein	256	100,0	390,74	3,1	18,8	2,9	2,3	69,3	1,2
134 042 02	Hoppstädten-Weiersbach	2 784	2 621,3	941,56	6,1	294,2	2 170,4	1 724,3	508,6	79,9
134 048 02	Kronweiler	342	103,9	303,66	1,8	19,7	9,6	7,6	71,4	2,6
134 050 02	Leisel	598	288,0	481,54	3,9	32,4	140,1	111,3	131,1	4,1
134 053 02	Meckenbach	114	26,1	228,86	1,2	4,3	0,9	0,7	19,7	0,0
134 057 02	Niederbrombach	496	300,9	606,74	2,6	42,7	140,0	111,2	120,1	19,5
134 058 02	Niederhambach	311	105,9	340,56	3,8	15,2	1,8	1,4	82,3	0,3
134 061 02	Nohen	393	110,4	280,88	1,9	20,6	12,6	10,0	75,8	1,7
134 062 02	Oberbrombach	494	172,8	349,77	2,5	28,0	17,5	13,9	121,4	1,5
134 063 02	Oberhambach	259	172,2	664,79	2,7	96,4	15,4	12,2	55,8	4,3
134 070 02	Rimsberg	120	43,1	358,79	2,3	5,9	0,3	0,3	34,4	0,0
134 071 02	Rinzenberg	307	95,5	311,19	3,6	15,4	5,9	4,7	70,8	0,4
134 072 02	Rötweiler-Nockenthal	510	177,3	347,60	1,7	39,0	14,3	11,4	117,5	6,0
134 078 02	Schmißberg	231	81,0	350,77	0,9	10,3	6,1	4,8	64,0	0,5
134 080 02	Schwollen	484	492,1	1 016,67	4,0	78,5	293,9	236,7	114,9	53,6
134 084 02	Siesbach	410	162,8	397,11	2,5	23,9	27,8	22,1	111,8	1,0
134 085 02	Sonnenberg-Winnenberg	514	136,9	266,34	1,4	26,1	7,6	6,1	101,1	1,1
134 094 02	Wilzenberg-Hufweiler	313	279,8	893,82	2,7	16,5	252,9	200,9	53,4	4,0
134 000 03	VG Herrstein	17 090	8 613,4	504,00	123,2	1 280,9	3 804,3	3 008,2	3 898,9	254,8
134 003 03	Allenbach	697	263,2	377,68	12,0	59,0	69,5	54,8	132,5	3,3
134 006 03	Bergen	459	174,3	379,79	5,4	22,7	36,0	28,6	114,1	2,5
134 009 03	Berschweiler bei Kirn	288	72,0	249,86	4,5	14,4	4,4	3,5	48,0	1,1
134 013 03	Breitenthal	333	137,3	412,32	2,6	16,6	50,3	39,7	75,5	2,1
134 014 03	Bruchweiler	534	221,1	414,08	7,2	49,5	14,5	11,7	146,2	4,9
134 019 03	Dickesbach	450	221,1	491,33	3,9	24,3	139,8	111,0	79,7	0,2
134 025 03	Fischbach	941	493,6	524,53	1,1	80,6	212,7	168,9	224,4	15,8
134 028 03	Gerach	252	78,0	309,47	1,0	17,5	- 10,4	- 8,2	65,1	1,8
134 032 03	Griebelschied	200	49,5	247,50	2,6	8,5	2,6	2,0	34,7	0,2
134 038 03	Herborn	502	242,7	483,41	0,9	48,4	43,7	34,4	148,3	9,1
134 039 03	Herrstein	865	1 085,0	1 254,33	2,4	53,2	1 062,4	843,9	149,6	34,5
134 040 03	Hettenrodt	720	314,5	436,84	2,7	56,5	70,2	55,3	187,7	10,0
134 041 03	Hintertiefenbach	422	136,2	322,65	1,8	24,6	23,0	18,1	89,0	0,9
134 046 03	Kempfeld	827	324,9	392,91	6,6	88,1	63,7	49,4	167,3	10,3
134 047 03	Kirschweiler	1 130	984,7	871,44	2,7	148,4	557,7	441,8	332,4	55,9
134 052 03	Mackenrodt	459	123,1	268,18	0,7	24,6	0,8	0,7	95,4	0,7
134 055 03	Mittelreidenbach	799	249,0	311,62	2,3	46,5	15,4	12,2	182,5	4,0
134 056 03	Mörschied	920	378,7	411,59	6,2	56,3	156,5	123,3	178,8	12,1
134 059 03	Niederhosenbach	349	116,3	333,28	4,0	17,2	30,4	23,8	68,4	2,2
134 060 03	Niederwörresbach	1 005	504,8	502,29	2,7	84,7	189,6	150,5	244,1	20,7

30 Steuereinnahmen, Realsteuerhebesätze, Realsteueraufbringungskraft und Steuereinnahmekraft der Gemeinden 2006

Gem.- Schl.- Nr.	Landkreis Verbandsgemeinde Gemeinde	Realsteuer- hebesätze			Realsteueraufbringungskraft				Steuer- einnahmekraft der Gemeinden ²⁾		Steuer- einnahmekraft der Gemeinden ²⁾ zuzüglich Schlüssel- zuweisung ³⁾	
		Grund- steuer		Gew- erbe- steuer	insgesamt		Grund- steuer	Gew- erbe- steuer	Steuer- einnahmekraft der Gemeinden ²⁾		Steuer- einnahmekraft der Gemeinden ²⁾ zuzüglich Schlüssel- zuweisung ³⁾	
		A	B		1 000 EUR	EUR je Einw.			EUR je Einw.	EUR je Einw.	1 000 EUR	EUR je Einw.
		%			1 000 EUR	EUR je Einw.	EUR je Einw.	EUR je Einw.	1 000 EUR	EUR je Einw.	1 000 EUR	EUR je Einw.
noch: LK Birkenfeld												
134 033 01	Hahnweiler	269	317	352	18,2	78,00	49,32	28,68	62,8	269,57	107,7	462,18
134 036 01	Heimbach	285	335	330	150,7	121,62	61,04	60,58	347,9	280,82	606,6	489,63
134 051 01	Leitzweiler	269	350	352	14,0	128,28	51,24	77,05	29,8	273,77	52,1	477,86
134 054 01	Mettweiler	290	320	360	33,1	104,84	56,09	48,75	91,1	288,33	150,3	475,78
134 068 01	Reichenbach	255	290	330	102,4	151,32	61,64	89,68	220,6	325,86	262,6	387,88
134 073 01	Rohrbach	269	370	352	30,0	129,11	46,99	82,12	70,6	304,11	109,7	473,01
134 074 01	Rückweiler	269	317	352	26,1	60,04	51,95	8,09	105,8	243,30	205,7	472,80
134 075 01	Ruschberg	265	310	340	190,9	219,43	64,86	154,57	335,9	386,08	462,9	532,11
134 000 02	VG Birkenfeld	288	334	361	6 225,5	307,12	87,36	219,75	9 701,0	478,56	11 436,9	564,20
134 001 02	Abentheuer	300	320	360	117,2	261,04	64,43	196,61	199,5	444,38	282,8	629,94
134 002 02	Achtelsbach	320	320	360	32,4	66,96	53,83	13,14	110,7	228,69	227,8	470,74
134 010 02	Birkenfeld, St.	290	350	360	1 637,1	237,68	88,68	149,00	2 770,4	402,21	3 137,0	455,42
134 011 02	Börfink	280	320	400	16,7	85,70	74,38	11,32	48,4	248,11	93,1	477,27
134 015 02	Brücken	290	320	360	163,7	128,57	68,88	59,69	410,6	322,57	538,4	422,96
134 016 02	Buhlenberg	269	317	356	29,7	58,12	57,14	0,98	126,1	246,70	227,1	444,45
134 018 02	Dambach	270	317	360	10,4	66,79	49,32	17,47	42,5	274,05	73,0	471,08
134 020 02	Dienstweiler	280	320	360	36,1	119,14	76,06	43,08	99,0	326,84	120,7	398,32
134 022 02	Eichweiler	290	317	360	7,7	80,18	59,73	20,45	26,0	270,70	52,6	548,04
134 023 02	Ellenberg	250	260	380	35,6	383,31	103,90	279,41	57,8	621,12	57,8	621,12
134 024 02	Ellweiler	290	317	356	42,3	139,23	97,40	41,83	117,5	386,36	149,8	492,82
134 029 02	Gimbweiler	300	320	360	28,6	64,86	55,29	9,56	121,6	275,69	199,7	452,86
134 031 02	Gollenberg	280	320	380	24,9	173,91	88,94	84,97	61,0	426,72	62,4	436,37
134 034 02	Hattgenstein	270	320	360	26,1	102,13	90,51	11,62	96,0	375,00	127,5	498,07
134 042 02	Hoppstädten-Weiersbach	310	340	360	2 522,8	906,17	107,08	799,09	2 665,1	957,28	2 686,9	965,14
134 048 02	Kronweiler	300	325	360	32,0	93,52	64,77	28,74	103,9	303,93	170,9	499,84
134 050 02	Leisel	290	320	360	181,7	303,78	63,57	240,21	288,0	481,62	335,4	560,84
134 053 02	Meckenbach	290	320	360	6,6	57,93	49,96	7,96	26,1	229,31	48,9	428,68
134 057 02	Niederbrombach	269	317	360	191,8	386,71	97,45	289,26	302,7	610,19	303,6	612,10
134 058 02	Niederhambach	269	317	356	22,1	71,17	65,23	5,95	104,3	335,49	143,5	461,56
134 061 02	Nohen	290	317	360	36,7	93,27	60,45	32,82	111,5	283,82	168,8	429,42
134 062 02	Oberbrombach	285	320	360	50,0	101,25	65,03	36,22	169,3	342,63	258,5	523,33
134 063 02	Oberhambach	290	320	360	120,1	463,89	403,02	60,86	177,1	683,73	178,3	688,32
134 070 02	Rimsberg	270	317	360	9,0	75,29	72,40	2,89	43,4	362,00	59,7	497,13
134 071 02	Rinzenberg	300	320	360	25,7	83,69	63,91	19,79	95,7	311,76	147,8	481,32
134 072 02	Rötsweiler-Nockenthal	320	320	360	57,4	112,55	83,79	28,76	178,0	349,05	239,2	469,11
134 078 02	Schmißberg	300	330	360	17,6	76,28	49,28	27,00	80,9	350,15	102,3	442,80
134 080 02	Schwollen	290	325	380	371,0	766,45	176,72	589,73	482,2	996,31	512,5	1 058,82
134 084 02	Siesbach	300	320	360	56,2	137,07	67,45	69,62	163,3	398,37	212,6	518,43
134 085 02	Sonnenberg-Winnenberg	270	320	360	36,8	71,64	56,42	15,22	137,5	267,42	232,8	452,86
134 094 02	Wilzenberg-Hußweiler	280	317	360	279,5	892,81	64,73	828,08	284,9	910,08	285,6	912,36
134 000 03	VG Herrstein	363	351	355	5 287,5	309,39	77,76	231,63	8 645,0	505,85	10 117,3	592,00
134 003 03	Allenbach	410	360	350	137,0	196,57	91,47	105,10	258,1	370,33	359,9	516,32
134 006 03	Bergen	340	340	360	64,1	139,61	59,11	80,50	173,3	377,51	220,0	479,40
134 009 03	Berschweiler bei Kirn	360	360	350	21,7	75,30	59,18	16,12	69,9	242,77	146,0	507,01
134 013 03	Breitenthal	360	360	350	70,7	212,46	53,12	159,34	137,7	413,62	179,8	539,90
134 014 03	Bruchweiler	380	380	380	63,6	119,01	92,61	26,40	211,8	396,61	247,0	462,61
134 019 03	Dickesbach	360	360	360	169,1	375,80	57,44	318,36	220,2	489,39	270,9	601,98
134 025 03	Fischbach	360	360	360	294,5	312,97	81,33	231,64	490,9	521,66	491,4	522,17
134 028 03	Gerach	330	330	350	7,9	31,21	74,60	- 43,38	77,0	305,54	77,5	307,43
134 032 03	Griebelschied	360	360	330	12,9	64,42	50,08	14,34	47,3	236,50	67,3	336,27
134 038 03	Herborn	350	350	350	93,5	186,26	94,55	91,71	241,6	481,36	259,4	516,77
134 039 03	Herrstein	360	360	360	1 140,8	1 318,85	59,99	1 258,87	1 106,3	1 279,02	1 295,6	1 497,85
134 040 03	Hettenrodt	350	350	350	130,7	181,57	78,82	102,75	313,6	435,52	333,1	462,60
134 041 03	Hintertiefenbach	370	370	360	47,4	112,27	56,41	55,86	132,4	313,66	209,7	497,02
134 046 03	Kempfeld	360	360	330	159,1	192,35	106,29	86,07	322,4	389,84	383,1	463,22
134 047 03	Kirschweiler	360	360	360	713,1	631,06	125,22	505,83	985,6	872,18	985,6	872,18
134 052 03	Mackenrodt	320	320	370	27,5	59,96	58,12	1,84	123,5	268,96	192,4	419,07
134 055 03	Mittelreidenbach	330	330	360	65,4	81,86	62,09	19,77	248,6	311,19	371,0	464,30
134 056 03	Mörschied	435	330	350	226,7	246,40	67,11	179,29	384,4	417,87	437,3	475,35
134 059 03	Niederhosenbach	360	360	340	52,3	149,95	55,47	94,48	116,3	333,10	172,3	493,74
134 060 03	Niederwörrsbach	330	350	360	278,5	277,11	83,72	193,38	504,1	501,64	542,3	539,59

30 Steuereinnahmen, Realsteuerhebesätze, Realsteueraufbringungskraft und Steuereinnahmekraft der Gemeinden 2006

Gem.- Schl.- Nr.	Landkreis Verbandsgemeinde Gemeinde	Be- völkerung am 30.06.2006	Steuereinnahmen insgesamt (netto)		Einnahmen aus der / dem					
					Grundsteuer		Gewerbsteuer		Gemeindeanteil an der	
					A	B	Auf- kommen (brutto)	Ein- nahmen (netto) ¹⁾	Ein- kommen- steuer	Umsatz- steuer
		Anzahl	1 000 EUR	EUR je Einw.	1 000 EUR					

noch: LK Birkenfeld

134 064 03	Oberhosenbach	157	50,5	321,66	2,7	6,4	6,0	4,7	35,5	0,8
134 066 03	Oberreidenbach	600	359,3	598,79	6,4	37,6	212,7	168,9	142,1	3,1
134 067 03	Oberwörresbach	156	47,8	306,40	0,9	8,4	4,1	3,2	34,2	0,7
134 077 03	Schmidthachenbach	409	121,1	296,19	5,8	20,4	7,4	5,9	87,1	0,7
134 081 03	Sensweiler	528	201,1	380,84	5,6	37,0	64,2	51,7	98,7	6,3
134 082 03	Sien	581	457,8	787,88	7,0	43,8	315,7	246,8	136,9	21,6
134 083 03	Sienhachenbach	226	66,8	295,48	3,2	10,8	3,2	2,6	49,6	0,1
134 086 03	Sonnschied	132	36,6	277,02	1,7	8,3	1,5	1,2	24,0	0,2
134 089 03	Veitsrodt	685	472,3	689,50	3,6	74,5	226,7	178,7	195,4	18,8
134 090 03	Vollmersbach	559	363,5	650,23	0,5	44,0	187,1	145,1	165,3	7,4
134 091 03	Weiden	81	21,8	268,98	2,0	4,6	- 0,3	- 0,2	14,8	0,3
134 093 03	Wickenrodt	185	79,6	430,46	2,4	7,5	35,4	28,0	40,9	0,7
134 095 03	Wirschweiler	364	104,5	287,06	5,8	21,1	3,0	2,3	72,5	1,1
134 502 03	Langweiler	275	60,8	221,10	2,4	14,8	5,0	3,9	38,1	0,8
134 000 04	VG Rhaunen	7 808	2 656,6	340,24	58,5	518,7	665,7	532,3	1 385,8	66,4
134 004 04	Asbach	169	72,3	427,85	2,4	5,0	38,2	30,1	32,5	1,8
134 012 04	Bollenbach	162	49,5	305,75	2,5	8,5	10,2	8,2	25,9	4,2
134 017 04	Bundenbach	1 009	327,6	324,67	2,5	67,9	35,9	28,7	204,0	13,0
134 030 04	Gösenroth	264	140,1	530,78	5,6	25,5	31,8	25,2	68,3	14,0
134 035 04	Hausen	199	81,3	408,51	3,1	10,2	24,0	19,3	46,5	0,5
134 037 04	Hellertshausen	204	55,3	271,25	2,7	10,8	2,8	2,2	30,2	0,3
134 043 04	Horbruch	350	161,6	461,69	4,3	25,3	42,3	34,5	81,9	2,0
134 044 04	Hottenbach	662	249,7	377,16	6,4	40,1	50,5	40,1	138,9	3,0
134 049 04	Krummenau	146	47,8	327,72	2,3	8,4	6,4	5,1	22,5	0,5
134 065 04	Oberkirm	354	92,1	260,28	3,0	18,4	2,2	1,8	61,7	0,5
134 069 04	Rhaunen	2 272	724,2	318,74	7,1	174,4	241,6	193,2	326,1	19,9
134 076 04	Schauren	544	196,9	361,89	3,9	39,0	25,3	20,1	129,3	1,9
134 079 04	Schwerbach	62	17,2	277,32	2,0	1,3	0,1	0,1	10,1	0,2
134 087 04	Stipshausen	988	316,4	320,26	3,3	63,4	129,5	103,3	135,1	4,4
134 088 04	Sulzbach	340	94,2	276,92	4,8	17,1	22,6	18,4	53,2	0,1
134 092 04	Weitersbach	83	30,3	365,42	2,6	3,3	2,1	1,7	19,6	0,2
135 000 00	LK Cochem-Zell	65 469	30 877,2	471,63	544,1	5 531,5	12 183,8	9 602,7	13 798,4	1 088,2
135 020 00	Cochem, St.	5 137	5 495,2	1 069,73	6,1	678,8	4 066,8	3 230,8	1 202,8	271,9
135 000 01	VG Cochem-Land	10 703	4 452,9	416,04	135,0	760,7	1 483,3	1 169,0	2 207,1	110,3
135 007 01	Beilstein	144	67,5	469,01	1,1	15,7	28,6	22,2	25,7	2,0
135 012 01	Bremm	861	275,0	319,43	13,3	49,4	51,4	40,5	166,4	3,6
135 015 01	Briedern	322	171,7	533,14	7,3	32,9	63,7	50,3	72,4	7,8
135 017 01	Bruttig-Fankel	1 207	595,5	493,35	12,7	83,5	328,3	258,9	220,7	15,0
135 021 01	Dohr	699	329,4	471,23	2,2	59,7	47,8	37,7	200,0	14,3
135 024 01	Ediger-Eller	1 071	403,3	376,55	20,8	56,8	135,7	107,0	204,9	11,2
135 025 01	Ellenz-Poltersdorf	864	370,8	429,15	17,6	64,8	94,8	74,7	204,1	6,8
135 027 01	Ernst	603	378,8	628,26	11,5	57,6	211,2	166,6	132,1	9,3
135 029 01	Faid	1 167	547,7	469,35	3,5	81,5	278,6	219,7	211,4	16,5
135 036 01	Greimersburg	708	235,5	332,56	4,3	46,2	22,3	17,6	150,4	1,2
135 049 01	Klotten	1 400	463,0	330,70	7,3	84,9	77,0	60,7	294,4	10,7
135 060 01	Mesenich	311	107,3	345,10	11,4	22,9	17,2	13,6	57,3	1,8
135 069 01	Nehren	104	40,0	384,36	3,9	9,7	5,8	4,5	19,8	1,9
135 079 01	Senheim	590	214,9	364,25	10,0	41,6	47,1	36,9	120,5	4,9
135 086 01	Valwig	450	195,4	434,28	4,7	42,1	67,7	53,4	90,4	3,4
135 090 01	Wirfus	202	57,1	282,46	3,5	11,6	6,1	4,8	36,5	0,1
135 000 02	VG Kaisersesch	12 765	5 846,3	458,00	66,9	971,5	2 250,7	1 751,0	2 840,6	183,6
135 011 02	Brachtendorf	283	94,8	334,88	3,4	13,7	7,5	5,9	70,9	0,4
135 023 02	Düngenheim	1 318	323,5	245,41	7,7	58,4	- 2,7	- 2,1	247,8	7,8
135 026 02	Eppenberg	253	79,0	312,16	1,7	13,1	10,9	8,5	53,0	1,6
135 028 02	Eulgem	217	135,7	625,25	1,7	26,4	93,5	72,5	33,7	0,1
135 033 02	Gamlen	556	180,6	324,82	4,0	29,9	6,1	4,8	139,4	1,3
135 038 02	Hambuch	680	227,8	334,96	5,4	36,8	32,1	24,9	154,4	5,5

30 Steuereinnahmen, Realsteuerhebesätze, Realsteueraufbringungskraft und Steuereinnahmekraft der Gemeinden 2006

Gem.- Schl.- Nr.	Landkreis Verbandsgemeinde Gemeinde	Realsteuer- hebesätze			Realsteueraufbringungskraft				Steuer- einnahmekraft der Gemeinden ²⁾		Steuer- einnahmekraft der Gemeinden ²⁾ zuzüglich Schlüssel- zuweisung ³⁾	
		Grund- steuer		Ge- wer- be- steuer	insgesamt		Grund- steuer	Ge- wer- be- steuer	Steuer- einnahmekraft der Gemeinden ²⁾		Steuer- einnahmekraft der Gemeinden ²⁾ zuzüglich Schlüssel- zuweisung ³⁾	
		A	B		1 000 EUR	EUR je Einw.			EUR je Einw.	EUR je Einw.	1 000 EUR	EUR je Einw.
		%			1 000 EUR	EUR je Einw.	EUR je Einw.	EUR je Einw.	1 000 EUR	EUR je Einw.	1 000 EUR	EUR je Einw.
noch: LK Birkenfeld												
134 064 03	Oberhosenbach	340	360	360	14,4	91,80	52,90	38,90	49,5	315,02	78,9	502,29
134 066 03	Oberreidenbach	330	330	360	262,1	436,81	73,44	363,38	363,5	605,77	363,5	605,77
134 067 03	Oberwörresbach	360	360	350	12,8	82,34	54,78	27,56	46,9	300,85	49,6	317,99
134 077 03	Schmidthachenbach	360	360	365	31,3	76,55	58,14	18,41	117,7	287,71	175,5	429,04
134 081 03	Sensweiler	380	380	380	99,5	188,39	70,32	118,07	192,1	363,73	229,1	433,86
134 082 03	Sien	340	360	340	389,6	670,59	80,89	589,70	479,2	824,78	479,2	824,78
134 083 03	Sienhachenbach	340	360	360	16,1	71,13	56,57	14,56	65,1	288,04	108,1	478,48
134 086 03	Sonnschied	360	360	380	10,7	80,73	69,44	11,30	34,5	261,56	62,3	471,98
134 089 03	Veitsrodt	320	320	350	321,0	468,59	119,61	348,98	487,2	711,22	487,2	711,22
134 090 03	Vollmersbach	435	350	330	252,1	450,92	76,66	374,26	382,8	684,83	383,1	685,26
134 091 03	Weiden	345	360	360	5,6	69,64	73,20	- 3,56	20,9	257,59	46,3	571,30
134 093 03	Wickenrodt	340	360	355	45,8	247,54	48,68	198,86	80,0	432,28	107,6	581,39
134 095 03	Wirschweiler	400	350	340	27,7	75,99	67,16	8,83	100,6	276,41	177,0	486,14
134 502 03	Langweiler	400	330	330	22,4	81,49	61,21	20,29	60,1	218,61	128,6	467,67
134 000 04	VG Rhaunen	290	324	369	1 264,2	161,91	76,73	85,18	2 582,9	330,80	3 967,4	508,12
134 004 04	Asbach	250	290	350	48,9	289,08	50,63	238,45	75,1	444,16	117,8	696,88
134 012 04	Bollenbach	270	320	380	21,5	132,83	71,81	61,02	49,7	306,65	86,9	536,22
134 017 04	Bundenbach	320	320	370	109,8	108,81	73,29	35,51	319,6	316,76	512,5	507,89
134 030 04	Gösenroth	330	340	360	62,7	237,63	114,26	123,36	138,5	524,53	151,0	572,14
134 035 04	Hausen	280	320	380	37,2	187,05	69,97	117,08	79,5	399,35	100,3	504,08
134 037 04	Hellertshausen	220	240	360	21,7	106,31	92,16	14,15	51,6	252,72	98,6	483,36
134 043 04	Horbruch	300	320	400	69,7	199,28	87,82	111,46	145,8	416,64	249,1	711,65
134 044 04	Hottenbach	280	320	360	100,7	152,04	73,83	78,21	232,2	350,70	343,1	518,28
134 049 04	Krummenau	310	320	370	17,4	119,26	75,36	43,90	39,2	268,32	71,3	488,45
134 065 04	Oberkirm	340	350	380	22,4	63,40	57,29	6,12	84,2	237,80	164,1	463,51
134 069 04	Rhaunen	340	340	370	420,2	184,95	78,90	106,05	717,8	315,93	1 147,6	505,13
134 076 04	Schauren	310	320	360	70,8	130,07	82,33	47,74	196,8	361,75	248,1	456,15
134 079 04	Schwerbach	240	270	400	4,1	66,58	64,50	2,08	14,4	232,39	25,8	416,92
134 087 04	Stipshausen	310	310	365	203,2	205,65	73,09	132,56	316,4	320,23	455,6	461,13
134 088 04	Sulzbach	270	320	400	44,0	129,47	68,15	61,32	93,1	273,82	153,7	451,98
134 092 04	Weitersbach	240	240	380	9,8	118,63	93,64	24,99	29,3	352,43	41,9	504,48
135 000 00	LK Cochem-Zell	281	319	350	19 253,8	294,09	97,80	196,29	31 559,3	482,05	38 295,0	584,93
135 020 00	Cochem, St.	280	330	360	4 869,9	948,00	136,55	811,46	5 508,7	1 072,36	5 801,9	1 129,43
135 000 01	VG Cochem-Land	280	317	349	2 517,2	235,19	88,73	146,46	4 520,3	422,34	5 660,8	528,90
135 007 01	Beilstein	270	300	330	50,9	353,69	131,45	222,24	72,2	501,35	87,3	606,42
135 012 01	Bremm	280	320	350	119,9	139,21	76,27	62,94	278,9	323,96	420,4	488,21
135 015 01	Briedern	280	320	350	109,3	339,43	130,77	208,66	176,0	546,56	184,8	574,05
135 017 01	Bruttig-Fankel	280	320	350	447,3	370,58	83,79	286,80	613,6	508,35	695,9	576,59
135 021 01	Dohr	280	320	350	115,7	165,45	93,36	72,09	319,8	457,57	370,1	529,48
135 024 01	Ediger-Eller	280	300	350	228,2	213,09	79,56	133,53	415,6	388,01	613,0	572,34
135 025 01	Ellenz-Poltersdorf	280	320	350	186,3	215,61	99,96	115,65	377,2	436,56	458,8	530,96
135 027 01	Ernst	280	320	350	295,2	489,54	120,23	369,31	392,0	650,13	392,0	650,13
135 029 01	Faid	280	320	350	383,3	328,47	76,76	251,71	552,3	473,26	659,2	564,88
135 036 01	Greimersburg	280	320	350	76,6	108,17	74,99	33,18	223,4	315,58	323,2	456,43
135 049 01	Klotten	300	320	350	177,9	127,04	69,05	57,98	466,7	333,32	646,9	462,09
135 060 01	Mesenich	280	320	350	53,9	173,25	115,00	58,26	109,3	351,30	144,0	463,08
135 069 01	Nehren	270	300	330	21,5	206,70	144,08	62,63	41,9	402,98	48,1	462,37
135 079 01	Senheim	270	300	340	108,6	184,04	97,37	86,67	223,8	379,33	278,2	471,54
135 086 01	Valwig	280	320	350	120,6	267,94	109,29	158,64	200,1	444,70	239,2	531,59
135 090 01	Wirfus	280	320	350	22,2	109,79	78,20	31,58	57,5	284,64	99,7	493,33
135 000 02	VG Kaisersesch	281	319	333	3 589,9	281,23	86,01	195,22	6 114,4	478,99	7 657,8	599,91
135 011 02	Brachtendorf	320	320	350	25,3	89,49	61,66	27,84	95,1	336,13	140,5	496,32
135 023 02	Düngenheim	290	320	330	66,2	50,23	52,51	- 2,28	322,4	244,63	547,6	415,48
135 026 02	Eppenberg	280	320	330	27,8	109,98	61,71	48,28	80,0	316,19	124,6	492,62
135 028 02	Eulgem	270	320	330	134,3	618,89	137,05	481,84	147,2	678,12	147,2	678,12
135 033 02	Gamlen	280	320	350	42,1	75,68	64,14	11,54	181,5	326,47	265,2	476,93
135 038 02	Hambuch	280	320	330	80,2	118,01	65,24	52,77	233,0	342,60	355,2	522,41

30 Steuereinnahmen, Realsteuerhebesätze, Realsteueraufbringungskraft und Steuereinnahmekraft der Gemeinden 2006

Gem.-Schl.-Nr.	Landkreis Verbandsgemeinde Gemeinde	Bevölkerung am 30.06.2006	Steuereinnahmen insgesamt (netto)		Einnahmen aus der / dem					
					Grundsteuer		Gewerbsteuer		Gemeindeanteil an der	
					A	B	Auf- kommen (brutto)	Ein- nahmen (netto) ¹⁾	Ein- kommen- steuer	Umsatz- steuer
Anzahl	1 000 EUR	EUR je Einw.	1 000 EUR							

noch: LK Cochem-Zell

135 040 02	Hauroth	301	72,2	239,75	2,8	15,1	7,2	5,7	47,4	0,3
135 042 02	Illerich	710	264,2	372,15	7,3	39,7	23,5	18,2	193,2	2,1
135 043 02	Kaifenheim	824	264,5	321,03	5,4	44,3	23,7	18,7	188,7	6,7
135 045 02	Kaisersesch, St.	2 958	2 503,9	846,47	2,7	395,0	1 647,0	1 277,7	700,4	123,7
135 046 02	Kalenborn	219	71,5	326,43	2,0	10,6	3,0	2,4	55,0	0,2
135 051 02	Landkern	905	294,5	325,46	8,7	58,2	38,7	30,1	192,2	3,0
135 052 02	Laubach	690	449,4	651,33	1,3	67,7	256,3	202,1	162,3	14,1
135 058 02	Masburg	1 069	321,3	300,53	5,3	61,3	40,7	32,1	215,9	4,5
135 067 02	Müllenbach	705	221,1	313,67	1,9	36,8	31,0	24,4	149,8	4,1
135 084 02	Urmersbach	462	116,7	252,63	1,6	21,2	1,2	0,9	91,3	0,4
135 093 02	Zettingen	259	85,5	330,11	2,7	11,5	12,0	9,5	61,0	0,5
135 502 02	Leienkaul	356	140,2	393,94	1,4	31,6	19,0	14,8	84,2	7,3
135 000 03	VG Ulmen	11 031	4 228,9	383,37	67,4	912,4	1 087,5	856,7	2 238,7	109,1
135 002 03	Afflen	863	267,4	309,82	7,6	50,3	20,4	16,1	189,5	2,3
135 005 03	Auderath	630	172,6	273,89	3,0	37,0	29,2	23,0	107,3	0,8
135 008 03	Beuren	477	134,1	281,10	2,6	29,0	12,4	9,8	90,1	1,2
135 018 03	Büchel	1 157	399,9	345,62	4,9	69,3	81,1	63,5	256,0	3,6
135 030 03	Filz	89	26,4	296,57	1,6	4,5	0,2	0,1	19,8	0,1
135 034 03	Gevenich	661	247,1	373,82	4,2	45,9	52,6	41,5	151,2	3,3
135 035 03	Gillenbeuren	229	86,0	375,34	3,0	15,8	5,4	4,3	60,3	1,5
135 048 03	Kliding	214	84,0	392,31	1,8	13,7	32,2	25,3	36,1	0,4
135 057 03	Lutzerath	1 460	616,6	422,31	13,4	118,2	188,0	148,2	315,5	17,1
135 078 03	Schmitt	157	45,9	292,60	0,9	8,4	1,5	1,1	35,2	0,0
135 083 03	Ulmen	3 254	1 277,4	392,56	10,0	298,4	425,1	335,2	580,7	45,1
135 085 03	Urschmitt	280	98,1	350,33	2,2	15,2	28,8	22,7	57,0	0,3
135 087 03	Wagenhausen	60	21,8	363,17	2,1	2,0	0,1	0,1	17,4	-
135 089 03	Weiler	324	115,6	356,73	3,9	18,1	16,7	13,2	71,6	0,4
135 091 03	Wollmerath	218	70,6	323,84	2,8	14,0	2,2	1,7	45,8	2,0
135 501 03	Bad Bertrich	958	565,7	590,46	3,4	172,8	191,5	150,8	205,2	31,0
135 000 04	VG Treis-Karden	9 087	3 104,0	341,59	80,8	630,1	347,1	271,6	1 975,0	116,4
135 009 04	Binningen	709	219,2	309,22	4,2	40,2	14,6	11,3	160,8	1,3
135 014 04	Brieden	129	32,4	251,22	4,9	9,2	1,4	1,1	16,6	0,4
135 016 04	Brohl	369	121,9	330,42	5,0	17,9	5,4	4,2	92,5	0,6
135 022 04	Dünfus	305	119,2	390,86	3,2	20,4	27,7	21,8	71,7	1,2
135 031 04	Forst (Eifel)	399	123,0	308,39	5,4	21,9	5,4	4,3	88,1	1,7
135 044 04	Kail	295	104,4	353,91	4,2	17,5	14,8	11,7	69,2	1,0
135 050 04	Lahr	187	63,2	338,18	1,9	14,6	1,9	1,5	44,2	0,4
135 053 04	Lieg	435	134,7	309,73	4,0	27,1	16,1	12,5	87,8	2,2
135 056 04	Lütz	373	87,8	235,32	0,7	22,8	10,8	8,3	53,5	0,4
135 062 04	Möntenich	148	45,1	304,65	2,9	8,5	0,1	0,1	32,3	0,7
135 063 04	Mörsdorf	707	212,9	301,15	5,8	51,8	23,0	17,8	127,4	6,1
135 065 04	Moselkern	653	200,6	307,14	3,4	39,5	23,4	18,5	131,2	5,6
135 066 04	Müden (Mosel)	682	277,0	406,18	7,7	48,3	64,0	50,5	161,9	6,9
135 072 04	Pommern	506	159,7	315,58	7,3	34,3	23,0	18,1	94,7	3,9
135 075 04	Roes	538	165,9	308,38	5,5	27,1	20,2	15,9	112,8	3,0
135 082 04	Treis-Karden	2 331	928,1	398,13	9,6	210,6	83,7	64,9	559,6	77,3
135 094 04	Zilshausen	321	108,8	338,93	5,1	18,5	11,6	9,0	70,9	3,7
135 000 05	VG Zell (Mosel)	16 746	7 749,8	462,79	188,0	1 578,0	2 948,3	2 323,7	3 334,1	296,9
135 001 05	Alf	946	308,3	325,90	2,7	90,7	- 4,4	- 3,5	183,5	32,9
135 003 05	Altlay	529	170,0	321,37	2,7	38,2	7,4	5,9	117,1	5,3
135 004 05	Altstrimmig	350	115,2	329,11	2,0	33,5	4,4	3,5	74,3	1,5
135 010 05	Blankenrath	1 756	700,4	398,87	3,6	179,6	262,8	206,9	282,9	26,0
135 013 05	Briedel	1 062	523,7	493,17	29,8	68,8	280,8	220,6	187,1	15,7
135 019 05	Bullay	1 530	831,0	543,12	4,4	167,3	278,3	219,6	409,4	27,2
135 032 05	Forst (Hunsrück)	54	16,0	296,28	1,8	3,6	0,1	0,0	10,1	0,2
135 037 05	Grenderich	442	238,6	539,87	4,3	40,8	113,6	89,7	86,6	16,3
135 039 05	Haserich	228	46,5	204,14	3,1	11,0	1,3	1,0	31,1	0,0
135 041 05	Hesweiler	147	35,2	239,46	2,4	5,5	0,4	0,3	26,2	0,3
135 054 05	Liesenich	324	95,0	293,21	3,7	25,7	3,7	2,9	60,6	1,7
135 061 05	Mittelstrimmig	435	145,4	334,17	3,9	28,9	14,8	11,5	94,6	5,8

30 Steuereinnahmen, Realsteuerhebesätze, Realsteueraufbringungskraft und Steuereinnahmekraft der Gemeinden 2006

Gem.-Schl.-Nr.	Landkreis Verbandsgemeinde Gemeinde	Realsteuerhebesätze			Realsteueraufbringungskraft				Steuereinnahmekraft der Gemeinden ²⁾		Steuereinnahmekraft der Gemeinden ²⁾ zuzüglich Schlüsselzuweisung ³⁾	
		Grundsteuer		Gewerbesteuer	insgesamt		Grundsteuer	Gewerbesteuer	Steuereinnahmekraft der Gemeinden ²⁾		Steuereinnahmekraft der Gemeinden ²⁾ zuzüglich Schlüsselzuweisung ³⁾	
		A	B		1 000 EUR	EUR je Einw.			EUR je Einw.	EUR je Einw.	1 000 EUR	EUR je Einw.
		%			1 000 EUR	EUR je Einw.	EUR je Einw.	EUR je Einw.	1 000 EUR	EUR je Einw.	1 000 EUR	EUR je Einw.
noch: LK Cochem-Zell												
135 040 02	Hauroth	280	320	350	26,4	87,66	62,49	25,18	72,5	240,95	138,8	461,20
135 042 02	Illerich	270	320	330	76,0	107,01	69,97	37,04	266,0	374,72	360,1	507,13
135 043 02	Kaifenheim	300	320	350	76,9	93,37	63,08	30,29	267,3	324,38	344,8	418,44
135 045 02	Kaisersesch, St.	269	317	330	2 265,7	765,97	143,35	622,62	2 720,4	919,68	2 858,4	966,32
135 046 02	Kalenborn	280	320	350	16,5	75,17	60,67	14,51	71,0	324,07	102,6	468,62
135 051 02	Landkern	270	320	330	114,0	126,01	78,13	47,88	300,5	332,08	425,9	470,61
135 052 02	Laubach	280	320	350	343,0	497,11	105,56	391,55	465,2	674,23	465,2	674,23
135 058 02	Masburg	280	320	350	113,0	105,75	65,65	40,10	324,8	303,85	513,1	479,97
135 067 02	Müllenbach	280	320	350	73,4	104,06	57,75	46,30	220,7	313,08	360,1	510,75
135 084 02	Urmersbach	269	320	330	25,4	54,89	52,03	2,85	116,8	252,81	206,2	446,26
135 093 02	Zettingen	280	320	350	27,6	106,42	57,54	48,88	86,5	334,04	119,4	461,09
135 502 02	Leienkaul	280	320	330	56,0	157,44	97,62	59,82	143,3	402,53	183,0	513,99
135 000 03	VG Ulmen	289	319	349	2 183,0	197,90	93,73	104,16	4 300,0	389,81	5 300,3	480,49
135 002 03	Alflen	300	320	350	81,8	94,84	69,87	24,97	269,3	312,11	387,5	448,98
135 005 03	Auderath	280	320	350	72,9	115,63	66,80	48,83	174,8	277,40	271,4	430,82
135 008 03	Beuren	280	320	350	46,4	97,18	69,78	27,41	135,0	283,12	218,3	457,72
135 018 03	Büchel	269	305	340	170,0	146,94	70,84	76,10	411,9	356,02	556,7	481,15
135 030 03	Filz	280	320	350	6,5	73,49	71,71	1,79	26,4	297,11	44,0	494,82
135 034 03	Gevenich	280	320	350	108,2	163,71	79,77	83,94	251,5	380,56	294,0	444,77
135 035 03	Gillenbeuren	269	317	352	25,6	111,95	87,20	24,75	86,3	376,87	119,3	521,11
135 048 03	Kliding	280	320	350	50,3	235,05	76,19	158,86	79,9	373,31	114,1	533,03
135 057 03	Lutzerath	300	320	350	335,7	229,96	94,20	135,76	628,5	430,49	679,7	465,57
135 078 03	Schmitt	280	320	350	11,3	71,96	62,20	9,75	46,2	294,03	82,8	527,10
135 083 03	Ulmen	300	320	350	772,9	237,53	99,79	137,74	1 308,8	402,21	1 557,2	478,56
135 085 03	Urschmitt	300	320	350	48,6	173,67	65,07	108,60	99,9	356,86	107,5	383,89
135 087 03	Wagenhausen	280	320	350	4,4	73,45	71,17	2,28	21,8	363,43	28,6	476,62
135 089 03	Weiler	280	320	350	40,8	125,80	71,32	54,48	109,2	336,94	150,3	463,83
135 091 03	Wollmerath	280	320	352	19,9	91,30	80,84	10,46	67,3	308,50	105,4	483,68
135 501 03	Bad Bertrich	300	320	350	387,6	404,60	193,88	210,73	583,1	608,70	583,4	608,95
135 000 04	VG Treis-Karden	279	320	340	1 125,1	123,81	82,35	41,46	3 140,9	345,65	4 274,9	470,44
135 009 04	Binningen	269	317	330	63,7	89,78	66,82	22,96	222,5	313,84	327,7	462,19
135 014 04	Brieden	269	317	330	16,5	128,15	116,30	11,84	33,2	257,36	52,3	405,80
135 016 04	Brohl	270	320	330	30,2	81,80	65,31	16,49	122,1	330,77	165,7	449,10
135 022 04	Dünfus	280	320	350	54,0	176,94	81,33	95,61	121,0	396,70	150,2	492,46
135 031 04	Forst (Eifel)	280	320	350	34,4	86,18	71,85	14,33	123,0	308,19	161,3	404,37
135 044 04	Kail	280	320	350	38,4	130,19	77,22	52,97	105,4	357,45	149,7	507,49
135 050 04	Lahr	300	350	330	18,1	96,56	85,02	11,55	62,3	332,90	96,5	515,97
135 053 04	Lieg	270	290	330	53,8	123,69	82,29	41,40	140,1	322,13	210,5	483,95
135 056 04	Lütz	270	330	330	36,1	96,73	64,50	32,23	87,6	234,94	169,8	455,34
135 062 04	Möntenich	270	320	330	12,2	82,72	81,78	0,95	45,1	304,96	61,6	415,89
135 063 04	Mörsdorf	270	320	330	86,5	122,36	85,98	36,39	214,8	303,80	318,7	450,78
135 065 04	Moselkern	280	320	350	69,9	106,97	69,15	37,81	201,7	308,89	373,2	571,46
135 066 04	Müden (Mosel)	280	320	350	126,3	185,22	86,32	98,90	281,6	412,88	349,0	511,70
135 072 04	Pommern	300	330	350	66,2	130,92	82,99	47,93	160,0	316,23	226,8	448,15
135 075 04	Roes	280	320	350	55,5	103,12	63,58	39,53	167,0	310,38	250,5	465,54
135 082 04	Treis-Karden	290	320	330	325,5	139,65	99,50	40,16	943,7	404,85	1 043,9	447,83
135 094 04	Zilshausen	270	320	330	37,8	117,85	77,34	40,51	109,9	342,22	167,5	521,83
135 000 05	VG Zell (Mosel)	281	317	351	4 968,7	296,71	111,76	184,95	7 975,0	476,24	9 599,4	573,23
135 001 05	Alf	280	320	352	93,9	99,21	104,10	- 4,89	311,2	328,96	311,2	328,96
135 003 05	Altlay	269	317	352	51,4	97,14	82,39	14,75	172,3	325,64	250,5	473,59
135 004 05	Altstrimmig	269	317	352	42,4	121,27	108,03	13,23	117,3	335,20	158,0	451,47
135 010 05	Blankenrath	270	320	352	469,0	267,10	110,20	156,90	721,9	411,12	961,1	547,31
135 013 05	Briedel	290	317	352	397,1	373,87	96,66	277,22	539,7	508,19	643,2	605,65
135 019 05	Bullay	270	317	352	474,7	310,28	119,57	190,71	852,6	557,23	852,6	557,23
135 032 05	Forst (Hunsrück)	255	290	350	6,3	116,87	115,85	1,02	16,6	307,06	23,1	427,39
135 037 05	Grenderich	269	317	352	167,1	378,09	108,73	269,35	246,1	556,87	246,1	556,87
135 039 05	Haserich	270	320	352	16,2	70,94	65,18	5,76	47,0	206,33	109,1	478,30
135 041 05	Hesweiler	270	300	350	9,2	62,60	59,99	2,61	35,7	242,59	72,5	493,35
135 054 05	Liesenich	255	290	330	38,3	118,07	105,37	12,70	99,7	307,62	154,4	476,54
135 061 05	Mittelstrimmig	255	290	330	54,6	125,52	87,56	37,96	151,7	348,70	208,0	478,16

30 Steuereinnahmen, Realsteuerhebesätze, Realsteueraufbringungskraft und Steuereinnahmekraft der Gemeinden 2006

Gem.- Schl.- Nr.	Landkreis Verbandsgemeinde Gemeinde	Be- völkerung am 30.06.2006	Steuereinnahmen insgesamt (netto)		Einnahmen aus der / dem					
					Grundsteuer		Gewerbsteuer		Gemeindeanteil an der	
					A	B	Auf- kommen (brutto)	Ein- nahmen (netto) ¹⁾	Ein- kommen- steuer	Umsatz- steuer
		Anzahl	1 000 EUR	EUR je Einw.	1 000 EUR					

noch: LK Cochem-Zell

135 064 05	Moritzheim	156	68,5	438,85	2,1	9,8	39,5	31,2	23,5	1,5
135 068 05	Neef	499	166,9	334,43	11,1	35,7	25,0	19,7	93,3	6,0
135 070 05	Panzweiler	263	179,1	680,81	2,7	27,6	121,5	95,0	47,2	6,1
135 071 05	Peterswald-Löffelscheid	788	192,4	244,21	8,6	49,6	4,8	3,8	125,9	2,1
135 073 05	Pünderich	926	352,1	380,26	17,9	74,6	98,4	77,4	173,4	7,6
135 074 05	Reidenhausen	194	45,2	233,23	1,9	11,7	0,7	0,5	30,4	0,0
135 076 05	Sankt Aldegund	679	204,0	300,48	11,2	40,6	24,0	18,9	126,1	6,4
135 077 05	Schahren	404	135,5	335,38	1,4	30,2	44,8	35,3	65,7	2,1
135 080 05	Sosberg	186	44,3	238,28	3,3	8,9	0,7	0,6	30,4	0,4
135 081 05	Tellig	302	105,8	350,48	1,2	23,4	2,2	1,7	66,0	12,9
135 088 05	Walhausen	215	57,7	268,14	1,1	11,6	17,9	14,1	29,5	0,7
135 092 05	Zell (Mosel), St.	4 331	2 972,9	686,42	61,0	560,6	1 605,7	1 267,2	959,3	118,1
137 000 00	LK Mayen-Koblenz	213 445	138 493,1	648,85	706,2	20 202,3	70 573,4	56 216,9	54 579,3	5 506,9
137 003 00	Andernach, gr. kr. St.	29 584	25 853,8	873,91	28,3	3 264,3	17 635,9	14 201,5	7 103,3	1 043,0
137 068 00	Mayen, gr. kr. St.	19 283	18 018,8	934,44	38,6	2 247,7	12 184,5	9 811,7	4 751,2	1 000,0
137 203 00	Bendorf, St.	17 430	8 618,7	494,48	6,0	1 537,0	3 034,9	2 443,9	4 050,7	377,6
137 000 01	VG Pellenz	16 283	9 656,7	593,06	42,2	1 373,3	4 560,3	3 557,6	4 059,3	589,1
137 056 01	Kretz	737	563,6	764,74	2,2	79,4	374,4	290,4	157,5	32,0
137 057 01	Kruft	3 904	2 308,5	591,31	19,0	334,9	979,2	759,6	974,0	207,8
137 081 01	Nickenich	3 717	2 124,7	571,62	8,4	265,8	957,0	742,4	1 007,8	101,3
137 088 01	Plaidt	5 785	3 326,9	575,10	6,6	527,4	1 555,8	1 226,8	1 364,6	187,5
137 096 01	Saffig	2 140	1 333,0	622,89	6,0	165,9	694,0	538,4	555,5	60,5
137 000 02	VG Maifeld	24 310	14 196,3	583,97	278,5	1 985,9	7 037,0	5 580,3	5 850,8	421,1
137 023 02	Einig	152	75,3	495,28	5,4	7,4	20,7	16,3	45,6	0,1
137 027 02	Gappenach	340	110,8	325,85	7,6	18,0	2,4	1,9	82,5	0,1
137 029 02	Gering	398	146,4	367,92	4,7	23,6	13,0	10,1	105,0	1,3
137 030 02	Gierschnach	275	80,4	292,49	5,5	14,7	1,9	1,5	58,0	0,2
137 041 02	Kalt	501	142,9	285,16	11,5	22,2	13,3	10,3	97,5	0,3
137 048 02	Kerben	431	144,6	335,53	9,0	28,8	12,3	9,5	94,8	1,4
137 053 02	Kollig	484	227,1	469,21	5,9	32,0	82,6	64,1	123,5	0,4
137 065 02	Lonnig	1 169	482,9	413,12	10,3	91,4	87,9	68,1	308,6	2,4
137 070 02	Mertloch	1 489	560,0	376,09	16,7	80,0	163,3	129,7	325,2	5,0
137 080 02	Naunheim	441	148,4	336,60	11,5	29,1	5,8	4,6	101,3	0,2
137 086 02	Ochtendung	5 199	2 902,2	558,23	34,3	422,5	1 336,7	1 061,0	1 275,0	85,5
137 087 02	Pillig	503	190,3	378,40	10,6	33,5	9,5	7,4	131,1	2,0
137 089 02	Polch, St.	6 622	6 554,2	989,77	55,1	772,6	4 867,1	3 863,4	1 561,6	282,9
137 095 02	Rüber	868	337,2	388,44	11,8	43,4	28,2	22,4	256,4	1,5
137 102 02	Trimbs	663	203,6	307,03	5,0	31,4	15,0	11,9	152,4	1,1
137 112 02	Welling	888	437,9	493,15	7,1	57,1	137,8	108,8	255,5	7,4
137 114 02	Wierschem	337	166,2	493,06	8,9	19,5	53,3	41,3	90,6	5,1
137 501 02	Münstermaifeld, St.	3 550	1 285,9	362,22	57,6	258,9	186,1	147,9	786,2	24,2
137 000 03	VG Vordereifel	17 222	7 208,1	418,54	71,0	1 223,3	1 848,2	1 458,1	3 970,0	165,2
137 001 03	Acht	87	30,8	353,99	0,6	7,2	0,4	0,3	11,7	0,3
137 004 03	Anschau	290	157,4	542,76	1,7	25,1	61,4	48,5	69,0	0,4
137 006 03	Arft	299	73,0	244,12	0,6	16,5	1,7	1,3	46,9	0,3
137 007 03	Baar	806	294,6	365,49	4,4	72,9	51,7	40,8	138,8	7,9
137 011 03	Bermel	394	121,3	307,98	1,4	22,4	0,6	0,5	81,5	0,1
137 014 03	Boos	650	237,6	365,46	3,0	45,1	53,7	42,3	120,1	7,3
137 019 03	Ditscheid	268	79,9	298,10	2,0	11,3	6,9	5,5	50,1	0,1
137 025 03	Ettringen	2 852	989,1	346,81	3,9	181,2	139,0	110,0	640,6	40,9
137 034 03	Hausten	360	142,4	395,52	1,3	24,9	1,4	1,1	99,1	0,3
137 035 03	Herresbach	466	197,2	423,11	4,1	37,9	45,7	36,1	113,7	0,4
137 036 03	Hirten	284	93,5	329,36	1,1	15,9	12,3	9,7	64,0	0,1
137 043 03	Kehrig	1 154	447,0	387,38	8,2	87,6	61,3	48,4	288,4	7,3
137 049 03	Kirchwald	998	381,3	382,04	2,5	66,1	104,2	82,3	212,0	5,5
137 055 03	Kottenheim	2 783	1 533,1	550,89	3,5	217,4	612,9	482,6	766,5	55,8
137 060 03	Langenfeld	736	406,4	552,11	0,6	51,3	174,9	138,2	189,3	9,3

30 Steuereinnahmen, Realsteuerhebesätze, Realsteueraufbringungskraft und Steuereinnahmekraft der Gemeinden 2006

Gem.-Schl.-Nr.	Landkreis Verbandsgemeinde Gemeinde	Realsteuerhebesätze			Realsteueraufbringungskraft				Steuereinnahmekraft der Gemeinden ²⁾		Steuereinnahmekraft der Gemeinden ²⁾ zuzüglich Schlüsselzuweisung ³⁾	
		Grundsteuer		Gewerbesteuer	insgesamt		Grundsteuer	Gewerbesteuer	Steuereinnahmekraft der Gemeinden ²⁾		Steuereinnahmekraft der Gemeinden ²⁾ zuzüglich Schlüsselzuweisung ³⁾	
		A	B									
		%			1 000 EUR	EUR je Einw.	EUR je Einw.	EUR je Einw.	1 000 EUR	EUR je Einw.	1 000 EUR	EUR je Einw.
noch: LK Cochem-Zell												
135 064 05	Moritzheim	280	320	350	54,1	347,06	79,84	267,22	70,8	453,82	99,3	636,55
135 068 05	Neef	300	320	352	74,4	149,13	96,67	52,47	168,5	337,60	270,9	542,88
135 070 05	Panzweiler	270	310	340	164,9	627,04	125,48	501,56	191,7	728,81	191,7	728,81
135 071 05	Peterswald-Löffelscheid	269	317	352	67,1	85,13	78,72	6,41	194,0	246,24	370,0	469,58
135 073 05	Pünderich	300	320	352	199,0	214,87	103,49	111,38	359,0	387,71	532,9	575,49
135 074 05	Reidenhausen	280	320	360	15,0	77,23	73,75	3,48	45,3	233,31	83,5	430,38
135 076 05	Sankt Aldegund	280	320	352	79,4	116,97	79,96	37,00	206,9	304,75	248,7	366,21
135 077 05	Schahren	280	320	350	80,5	199,27	82,47	116,80	138,8	343,46	174,5	431,81
135 080 05	Sosberg	300	320	352	13,3	71,48	67,37	4,11	43,9	236,09	91,2	490,41
135 081 05	Tellig	255	290	330	31,1	103,05	94,84	8,21	109,5	362,58	139,5	462,02
135 088 05	Walhausen	280	320	352	32,1	149,50	62,33	87,17	58,6	272,50	108,2	503,28
135 092 05	Zell (Mosel), St.	280	320	352	2 337,5	539,72	151,07	388,65	3 076,4	710,31	3 299,2	761,77
137 000 00	LK Mayen-Koblenz	298	326	364	93 190,6	436,60	101,35	335,25	138 920,3	650,85	150 532,2	705,25
137 003 00	Andernach, gr. kr. St.	260	320	380	20 604,4	696,47	117,60	578,87	25 316,2	855,74	27 161,8	918,12
137 068 00	Mayen, gr. kr. St.	300	340	380	14 102,9	731,37	117,78	613,59	17 481,3	906,57	18 951,0	982,78
137 203 00	Bendorf, St.	260	320	380	4 577,1	262,60	93,52	169,08	8 414,4	482,75	10 455,0	599,83
137 000 01	VG Pellenz	273	299	337	6 595,7	405,07	98,01	307,06	10 241,5	628,97	10 418,3	639,83
137 056 01	Kretz	290	290	330	513,2	696,35	128,36	567,99	618,8	839,55	618,8	839,55
137 057 01	Kruft	290	290	330	1 503,9	385,22	104,76	280,46	2 466,1	631,69	2 466,1	631,69
137 081 01	Nickenich	255	290	330	1 389,2	373,75	85,87	287,88	2 283,7	614,41	2 283,7	614,41
137 088 01	Plaidt	265	315	350	2 213,3	382,59	99,06	283,53	3 436,5	594,03	3 613,3	624,59
137 096 01	Saffig	255	290	330	976,1	456,11	93,49	362,62	1 436,4	671,23	1 436,4	671,23
137 000 02	VG Maifeld	342	352	358	9 383,7	386,00	88,05	297,95	14 198,9	584,08	16 120,6	663,13
137 023 02	Einig	350	350	355	33,0	217,23	75,99	141,24	74,5	490,13	92,2	606,90
137 027 02	Gappenach	330	330	352	27,5	80,79	73,35	7,44	109,5	322,04	180,2	529,91
137 029 02	Gering	300	320	330	44,0	110,50	73,86	36,64	147,3	370,14	198,6	498,96
137 030 02	Gierschnach	320	320	330	22,5	82,00	74,11	7,89	80,3	291,84	130,0	472,72
137 041 02	Kalt	350	350	330	45,7	91,27	61,49	29,78	140,5	280,50	250,5	500,08
137 048 02	Kerben	320	320	330	52,2	121,12	89,30	31,82	145,6	337,91	247,2	573,44
137 053 02	Kollig	350	350	330	128,1	264,60	73,68	190,92	233,5	482,33	246,1	508,50
137 065 02	Lonngig	300	320	330	204,6	174,99	90,95	84,04	495,7	424,07	637,5	545,36
137 070 02	Mertloch	300	320	360	267,8	179,82	67,42	112,40	564,4	379,04	731,0	490,95
137 080 02	Naunheim	350	350	350	43,5	98,68	84,83	13,86	143,8	326,14	219,0	496,51
137 086 02	Ochtendung	360	360	360	1 793,9	345,05	81,52	263,53	2 878,8	553,71	2 972,6	571,76
137 087 02	Pillig	350	350	330	51,6	102,49	81,42	21,08	182,5	362,91	238,4	473,91
137 089 02	Polch, St.	360	360	360	5 757,7	869,48	116,12	753,36	6 598,6	996,47	6 769,9	1 022,33
137 095 02	Rüber	320	320	360	85,3	98,25	64,93	33,32	337,4	388,72	452,7	521,54
137 102 02	Trimbs	330	330	355	52,2	78,66	55,10	23,56	202,5	305,40	319,0	481,15
137 112 02	Welling	350	350	350	206,2	232,16	68,53	163,63	440,0	495,52	440,0	495,52
137 114 02	Wierschem	330	330	330	87,4	259,23	82,22	177,01	171,0	507,54	171,0	507,54
137 501 02	Münstermaifeld, St.	350	360	360	480,7	135,41	81,68	53,74	1 252,9	352,93	1 824,7	514,00
137 000 03	VG Vordereifel	268	316	352	3 320,7	192,82	80,26	112,55	7 065,8	410,27	8 429,0	489,43
137 001 03	Acht	269	317	352	8,8	101,30	96,08	5,22	20,7	238,07	39,9	458,24
137 004 03	Anschau	269	317	352	92,9	320,48	98,54	221,93	149,4	515,26	187,8	647,75
137 006 03	Arft	269	317	352	20,0	66,93	61,03	5,90	66,9	223,66	132,9	444,63
137 007 03	Baar	269	317	352	136,6	169,44	102,18	67,26	272,3	337,88	394,4	489,37
137 011 03	Bermel	255	290	350	28,3	71,88	70,24	1,64	109,8	278,69	178,1	452,09
137 014 03	Boos	269	317	352	107,6	165,48	78,96	86,52	223,7	344,08	308,9	475,16
137 019 03	Ditscheid	269	317	352	21,4	79,87	52,84	27,03	70,2	261,89	127,3	474,85
137 025 03	Ettringen	270	320	350	342,0	119,92	68,54	51,39	994,5	348,70	1 282,1	449,55
137 034 03	Hausten	269	317	352	29,3	81,45	77,49	3,96	128,4	356,60	185,2	514,32
137 035 03	Herresbach	269	317	352	92,7	198,87	95,95	102,92	197,1	423,05	260,5	559,09
137 036 03	Hirten	250	290	350	32,7	115,30	69,73	45,57	94,2	331,76	132,6	466,93
137 043 03	Kehrig	269	317	352	166,3	144,14	88,48	55,66	449,1	389,16	507,7	439,92
137 049 03	Kirchwald	269	317	352	182,3	182,70	73,24	109,46	378,0	378,72	421,8	422,65
137 055 03	Kottenheim	269	317	352	878,0	315,47	84,62	230,85	1 570,1	564,16	1 570,1	564,16
137 060 03	Langenfeld	269	317	352	238,7	324,36	75,19	249,17	400,5	544,21	415,8	564,98

30 Steuereinnahmen, Realsteuerhebesätze, Realsteueraufbringungskraft und Steuereinnahmekraft der Gemeinden 2006

Gem.- Schl.- Nr.	Landkreis Verbandsgemeinde Gemeinde	Be- völkerung am 30.06.2006	Steuereinnahmen insgesamt (netto)		Einnahmen aus der / dem					
					Grundsteuer		Gewerbsteuer		Gemeindeanteil an der	
					A	B	Auf- kommen (brutto)	Ein- nahmen (netto) ¹⁾	Ein- kommen- steuer	Umsatz- steuer
		Anzahl	1 000 EUR	EUR je Einw.	1 000 EUR					
noch: LK Mayen-Koblenz										
137 061 03	Langscheid	92	162,3	1 764,14	0,3	13,3	128,2	101,3	40,7	0,3
137 063 03	Lind	51	29,4	575,75	0,7	4,9	0,1	0,1	17,8	0,0
137 066 03	Luxem	313	110,4	352,60	4,2	17,3	11,2	8,8	68,0	0,9
137 074 03	Monreal	874	318,6	364,50	10,1	54,7	38,9	30,7	197,0	5,7
137 077 03	Münc	264	113,5	429,81	1,3	19,2	28,7	22,6	56,3	5,4
137 079 03	Nachtshcim	590	216,7	367,28	3,0	41,4	33,8	26,7	122,7	4,0
137 092 03	Reudelsterz	418	97,5	233,16	2,8	23,4	5,3	4,2	65,9	0,6
137 097 03	Sankt Johann	960	397,1	413,68	2,1	75,6	81,1	64,0	243,5	8,5
137 099 03	Siebenbach	216	107,4	497,06	1,3	21,0	32,1	25,3	44,4	0,6
137 105 03	Virneburg	451	152,0	337,07	0,7	32,8	6,7	5,3	94,4	1,9
137 110 03	Weiler	512	288,8	564,13	5,1	33,3	143,1	113,0	117,7	1,0
137 113 03	Welschenbach	54	30,0	554,72	0,9	3,5	10,8	8,4	9,9	0,1
137 000 04	VG Mendig	13 651	6 913,4	506,44	33,7	1 178,6	2 544,9	2 021,3	3 398,9	211,6
137 008 04	Bell	1 495	903,0	603,98	6,6	102,6	418,2	324,4	435,6	18,6
137 069 04	Mendig, St.	8 726	4 648,3	532,70	12,7	849,3	1 834,6	1 467,7	2 136,4	146,7
137 093 04	Rieden	1 343	520,0	387,21	3,1	82,6	121,5	95,8	320,1	14,0
137 101 04	Thür	1 516	670,3	442,12	10,1	114,9	167,9	131,3	381,2	30,7
137 106 04	Volkesfeld	571	171,8	300,91	1,1	29,2	2,6	2,0	125,5	1,7
137 000 05	VG Rhens	8 879	3 972,1	447,35	12,6	833,4	487,6	384,5	2 647,8	71,8
137 204 05	Brey	1 615	683,6	423,29	4,0	126,2	55,2	43,5	500,3	5,9
137 221 05	Rhens, St.	3 042	1 363,1	448,08	10,5	294,3	187,6	147,9	872,4	29,8
137 223 05	Spay	2 003	823,2	411,01	1,9	153,4	153,1	120,7	521,4	22,4
137 227 05	Waldesch	2 219	1 102,1	496,68	- 3,9	259,4	91,7	72,3	753,7	13,7
137 000 06	VG Untermosel	18 768	8 965,1	477,68	125,3	1 597,8	2 229,2	1 761,7	5 251,4	181,4
137 201 06	Alken	667	297,9	446,61	2,5	70,6	43,0	34,0	182,0	7,6
137 205 06	Brodenbach	678	332,2	490,00	3,4	84,7	53,5	42,3	191,0	9,4
137 206 06	Burgen	779	289,0	371,05	2,8	67,9	58,8	46,4	165,1	3,8
137 207 06	Dieblich	2 421	1 420,8	586,85	15,4	238,0	408,4	324,5	822,3	14,1
137 208 06	Hatzenport	693	170,4	245,86	3,6	44,2	19,1	15,1	102,0	4,0
137 212 06	Kobern-Gondorf	3 286	1 590,0	483,87	35,7	271,5	454,4	358,9	879,7	38,6
137 214 06	Löf	1 520	651,5	428,62	8,2	109,4	153,7	121,2	394,6	14,4
137 215 06	Macken	369	136,2	369,11	5,6	24,9	16,0	12,6	90,4	1,0
137 217 06	Niederfell	1 090	409,2	375,45	5,4	73,3	150,4	118,6	198,9	10,8
137 219 06	Nörtershausen	1 130	548,6	485,45	2,7	108,8	102,7	81,0	341,5	10,9
137 220 06	Oberfell	1 146	579,0	505,27	1,0	104,7	127,7	100,9	348,2	22,7
137 230 06	Winningen	2 448	1 429,6	583,97	17,9	224,5	492,4	388,9	760,8	31,8
137 231 06	Wolken	1 100	598,4	544,03	4,8	97,7	115,3	90,9	391,7	8,8
137 504 06	Lehmen	1 441	512,2	355,47	16,4	77,4	33,6	26,5	383,2	3,7
137 000 07	VG Vallendar	15 336	8 979,1	585,49	12,1	1 492,9	2 769,9	2 188,3	5 076,7	173,3
137 218 07	Niederwerth	1 386	508,9	367,16	0,1	96,4	85,0	67,1	335,2	7,5
137 224 07	Urbar	3 126	1 267,8	405,56	2,3	316,8	- 49,7	- 38,5	959,1	20,8
137 226 07	Vallendar, St.	8 665	6 159,3	710,82	4,1	861,2	2 609,0	2 060,5	3 090,0	122,7
137 229 07	Weitersburg	2 159	1 043,1	483,16	5,5	218,5	125,5	99,1	692,4	22,3
137 000 08	VG Weißenthurm	32 699	26 111,0	798,53	57,8	3 468,1	16 241,1	12 808,1	8 419,2	1 272,6
137 202 08	Bassenheim	2 909	2 046,2	703,40	17,5	274,2	997,8	788,0	930,0	26,9
137 209 08	Kaltenengers	2 078	874,4	420,81	3,9	170,2	172,5	136,2	541,5	16,2
137 211 08	Kettig	3 310	1 454,6	439,46	11,1	274,7	323,4	255,3	876,2	29,1
137 216 08	Mülheim-Kärlich, St.	10 570	10 395,5	983,49	19,1	1 416,7	6 548,1	5 182,8	2 861,4	883,3
137 222 08	Sankt Sebastian	2 478	979,2	395,15	3,6	204,9	110,7	87,5	669,7	7,9
137 225 08	Urmitz	3 519	2 868,5	815,15	1,5	397,1	1 571,2	1 218,7	1 134,3	110,0
137 228 08	Weißenthurm, St.	7 835	7 492,6	956,30	1,1	730,2	6 517,4	5 139,4	1 406,2	199,2
138 000 00	LK Neuwied	184 684	131 789,7	713,60	297,2	19 319,0	74 311,6	58 774,2	46 645,0	5 511,7
138 045 00	Neuwied, gr. kr. St.	65 940	47 699,2	723,37	39,7	7 685,7	25 669,4	20 860,5	15 921,7	2 644,4

30 Steuereinnahmen, Realsteuerhebesätze, Realsteueraufbringungskraft und Steuereinnahmekraft der Gemeinden 2006

Gem.- Schl.- Nr.	Landkreis Verbandsgemeinde Gemeinde	Realsteuer- hebesätze			Realsteueraufbringungskraft				Steuer- einnahmekraft der Gemeinden ²⁾		Steuer- einnahmekraft der Gemeinden ²⁾ zuzüglich Schlüssel- zuweisung ³⁾	
		Grund- steuer		Ge- wer- be- steuer	insgesamt		Grund- steuer	Ge- werbe- steuer	Steuer- einnahmekraft der Gemeinden ²⁾		Steuer- einnahmekraft der Gemeinden ²⁾ zuzüglich Schlüssel- zuweisung ³⁾	
		A	B		1 000 EUR	EUR je Einw.			EUR je Einw.	EUR je Einw.	1 000 EUR	EUR je Einw.
		%			1 000 EUR	EUR je Einw.	EUR je Einw.	EUR je Einw.	1 000 EUR	EUR je Einw.	1 000 EUR	EUR je Einw.
noch: LK Mayen-Koblenz												
137 061 03	Langscheid	269	317	352	149,0	1 619,02	158,10	1 460,92	163,0	1 771,47	163,0	1 771,47
137 063 03	Lind	250	290	350	6,6	128,96	126,27	2,69	24,4	478,96	25,9	508,18
137 066 03	Luxem	269	317	352	34,6	110,41	72,88	37,52	101,2	323,29	156,0	498,53
137 074 03	Monreal	269	317	352	109,8	125,62	78,91	46,72	304,3	348,12	304,3	348,12
137 077 03	Münc	269	317	352	52,0	197,14	83,10	114,04	107,7	407,91	107,7	407,91
137 079 03	Nachtsheim	269	317	352	82,7	140,20	80,15	60,05	202,3	342,89	297,3	503,98
137 092 03	Reudelsterz	269	317	352	33,5	80,23	66,82	13,42	98,9	236,67	190,3	455,34
137 097 03	Sankt Johann	269	317	352	167,8	174,75	86,20	88,55	402,8	419,57	447,0	465,61
137 099 03	Siebenbach	269	317	352	57,4	265,81	109,83	155,99	95,6	442,53	98,9	457,82
137 105 03	Virneburg	269	317	352	42,8	94,90	79,28	15,62	137,7	305,27	184,3	408,62
137 110 03	Weiler	269	317	352	190,9	372,86	79,88	292,98	279,5	545,90	279,5	545,90
137 113 03	Welschenbach	269	317	352	15,9	294,13	85,17	208,96	23,5	435,89	29,7	549,74
137 000 04	VG Mendig	271	386	360	3 677,3	269,38	78,15	191,24	6 764,3	495,51	7 186,0	526,41
137 008 04	Bell	270	320	330	583,0	389,98	77,19	312,80	943,5	631,08	943,5	631,08
137 069 04	Mendig, St.	270	420	370	2 526,6	289,55	79,87	209,68	4 442,8	509,14	4 589,3	525,94
137 093 04	Rieden	280	320	350	218,5	162,70	67,29	95,41	526,9	392,31	606,1	451,28
137 101 04	Thür	270	320	340	314,3	207,33	87,13	120,20	689,6	454,91	790,0	521,08
137 106 04	Volkesfeld	270	320	330	34,9	61,09	55,99	5,10	161,5	282,85	257,1	450,35
137 000 05	VG Rhens	280	320	350	1 407,1	158,48	100,59	57,89	4 023,7	453,17	4 242,0	477,75
137 204 05	Brey	280	320	350	195,7	121,15	85,12	36,03	690,2	427,37	779,5	482,68
137 221 05	Rhens, St.	280	320	350	519,4	170,74	105,73	65,01	1 381,9	454,28	1 510,9	496,67
137 223 05	Spay	280	320	350	325,4	162,47	81,89	80,59	836,9	417,83	836,9	417,83
137 227 05	Waldesch	280	320	350	366,7	165,24	121,68	43,56	1 114,7	502,33	1 114,7	502,33
137 000 06	VG Untermosel	283	324	353	4 123,5	219,71	95,51	124,20	9 088,9	484,28	10 158,2	541,25
137 201 06	Alken	300	320	352	122,0	182,96	115,36	67,59	302,6	453,70	328,5	492,56
137 205 06	Brodembach	300	320	352	148,9	219,56	136,79	82,77	337,9	498,42	357,2	526,84
137 206 06	Burgen	280	320	350	136,6	175,32	95,77	79,56	293,1	376,25	363,4	466,47
137 207 06	Dieblich	270	320	360	686,3	283,46	110,55	172,92	1 438,8	594,28	1 438,8	594,28
137 208 06	Hatzenport	300	320	352	70,1	101,12	72,19	28,93	172,0	248,19	312,3	450,67
137 212 06	Kobern-Gondorf	280	320	352	799,5	243,32	98,35	144,97	1 622,3	493,71	1 975,9	601,32
137 214 06	Löf	300	320	350	285,4	187,77	81,16	106,61	661,9	435,43	682,0	448,70
137 215 06	Macken	280	317	352	49,0	132,81	87,39	45,42	137,1	371,44	197,5	535,22
137 217 06	Niederfell	270	320	350	241,7	221,78	76,29	145,48	419,7	385,06	575,9	528,39
137 219 06	Nörtershausen	270	320	350	226,0	200,00	104,17	95,83	556,6	492,58	556,6	492,58
137 220 06	Oberfell	280	320	352	245,5	214,19	97,37	116,81	589,5	514,40	589,9	514,76
137 230 06	Winningen	280	352	352	750,1	306,40	95,53	210,88	1 439,2	587,89	1 439,2	587,89
137 231 06	Volken	280	320	350	229,7	208,78	98,25	110,53	605,8	550,69	605,8	550,69
137 504 06	Lehmen	300	320	350	132,8	92,16	67,58	24,58	512,5	355,68	735,1	510,16
137 000 07	VG Vallendar	269	317	352	4 504,8	293,74	104,63	189,11	9 173,2	598,15	9 474,5	617,79
137 218 07	Niederwerth	269	317	352	192,0	138,56	74,27	64,29	516,9	372,93	610,3	440,31
137 224 07	Urbar	269	317	330	284,7	91,08	108,85	- 17,77	1 275,7	408,10	1 275,7	408,10
137 226 07	Vallendar, St.	269	317	352	3 657,6	422,11	106,47	315,64	6 321,8	729,58	6 529,7	753,57
137 229 07	Weitersburg	269	317	352	370,5	171,60	110,65	60,96	1 058,8	490,41	1 058,8	490,41
137 000 08	VG Weißenthurm	269	315	350	20 893,3	638,96	115,51	523,45	27 152,1	830,37	27 935,9	854,33
137 202 08	Bassenheim	269	317	352	1 357,0	466,47	106,90	359,57	2 104,1	723,30	2 104,1	723,30
137 209 08	Kaltenengers	269	317	352	366,5	176,37	89,35	87,02	887,9	427,29	915,9	440,77
137 211 08	Kettig	269	317	352	643,7	194,47	92,05	102,42	1 480,9	447,41	1 614,2	487,67
137 216 08	Mülheim-Kärlich, St.	270	320	355	8 322,8	787,40	143,47	643,93	10 702,3	1 012,51	10 899,9	1 031,21
137 222 08	Sankt Sebastian	269	317	352	338,4	136,57	89,72	46,85	992,7	400,60	1 226,7	495,03
137 225 08	Urmitz	260	290	330	2 221,3	631,22	131,98	499,24	3 113,1	884,67	3 113,1	884,67
137 228 08	Weißenthurm, St.	270	320	350	7 643,7	975,58	98,59	876,99	7 871,1	1 004,61	8 062,0	1 028,97
138 000 00	LK Neuwied	270	320	354	98 213,4	531,79	112,27	419,52	134 832,8	730,07	142 999,8	774,29
138 045 00	Neuwied, gr. kr. St.	270	340	395	31 662,2	480,17	116,51	363,66	45 419,5	688,80	50 416,2	764,58

30 Steuereinnahmen, Realsteuerhebesätze, Realsteueraufbringungskraft und Steuereinnahmekraft der Gemeinden 2006

Gem.- Schl.- Nr.	Landkreis Verbandsgemeinde Gemeinde	Be- völkerung am 30.06.2006	Steuereinnahmen insgesamt (netto)		Einnahmen aus der / dem					
					Grundsteuer		Gewerbsteuer		Gemeindeanteil an der	
		Anzahl	1 000 EUR	EUR je Einw.	A	B	Auf- kommen (brutto)	Ein- nahmen (netto) ¹⁾	Ein- kommen- steuer	Umsatz- steuer
					1 000 EUR					
noch: LK Neuwied										
138 000 01	VG Asbach	22 558	23 875,2	1 058,39	56,3	2 128,7	18 863,3	14 668,9	6 151,5	790,5
138 003 01	Asbach	6 983	3 302,8	472,98	25,9	608,4	1 010,2	800,2	1 720,6	124,1
138 044 01	Neustadt (Wied)	6 580	6 662,7	1 012,57	14,9	729,8	4 875,6	3 850,6	1 751,7	291,7
138 077 01	Windhagen	4 323	10 618,8	2 456,36	3,7	382,8	11 011,1	8 464,8	1 471,3	282,1
138 080 01	Buchholz (Ww.)	4 672	3 290,9	704,39	11,8	407,7	1 966,4	1 553,2	1 207,9	92,6
138 000 02	VG Bad Hönningen	11 947	5 919,4	495,47	22,9	1 175,5	2 089,8	1 650,5	2 777,1	247,9
138 004 02	Bad Hönningen, St.	5 711	3 413,7	597,74	3,9	685,0	1 513,4	1 195,2	1 331,8	177,9
138 024 02	Hammerstein	367	120,8	329,11	3,6	22,4	33,8	26,7	65,7	1,3
138 038 02	Leutesdorf	1 910	665,0	348,16	9,5	131,8	55,8	44,1	462,9	12,8
138 063 02	Rheinbrohl	3 959	1 719,9	434,44	5,9	336,3	486,8	384,4	916,6	56,0
138 000 03	VG Dierdorf	11 197	5 950,9	531,47	33,0	981,3	2 914,0	2 285,9	2 343,0	232,3
138 012 03	Dierdorf, St.	5 927	2 960,2	499,44	19,9	575,3	1 405,8	1 108,5	1 113,7	103,4
138 023 03	Großmaisdheid	2 450	1 712,1	698,81	5,8	198,4	1 078,4	843,7	549,9	101,4
138 031 03	Isenburg	670	256,5	382,83	1,9	44,6	11,1	8,7	193,9	2,8
138 034 03	Kleinmaisdheid	1 331	703,7	528,70	2,1	112,8	336,9	261,4	298,8	18,9
138 069 03	Stebach	343	97,5	284,30	0,8	24,4	6,1	4,8	62,2	2,3
138 201 03	Marienhäusen	476	220,9	464,10	2,3	25,8	75,7	58,7	124,5	3,5
138 000 04	VG Linz am Rhein	18 819	17 656,8	938,24	23,9	1 712,2	12 751,3	9 807,1	5 416,1	655,2
138 009 04	Dattenberg	1 594	786,8	493,58	3,0	141,2	287,8	223,2	376,2	39,1
138 037 04	Leubsdorf	1 689	708,8	419,67	3,4	172,8	102,5	80,8	439,3	6,8
138 041 04	Linz am Rhein, St.	5 980	4 505,2	753,38	3,8	567,7	2 542,8	1 954,7	1 753,3	216,6
138 055 04	Ockenfels	1 124	480,5	427,51	2,5	92,9	59,1	45,9	331,5	4,8
138 068 04	Skt. Katharinen (LK Neuwied)	3 600	3 141,0	872,51	5,1	277,5	2 156,7	1 657,9	966,5	223,5
138 075 04	Vettelschoß	3 406	7 373,6	2 164,87	2,8	360,6	7 465,5	5 739,1	1 113,3	150,0
138 501 04	Kasbach-Ohlenberg	1 426	660,9	463,44	3,4	99,7	137,0	105,3	436,0	14,4
138 000 05	VG Puderbach	15 021	6 747,0	449,17	55,9	1 460,4	2 221,5	1 750,7	3 019,2	244,8
138 011 05	Dernbach	1 050	927,6	883,45	4,6	179,8	628,6	495,7	217,5	19,1
138 013 05	Döttesfeld	677	220,0	325,01	2,3	50,6	20,0	15,8	135,6	1,7
138 014 05	Dürrholz	1 296	462,8	357,12	3,0	107,1	106,0	83,6	245,7	8,6
138 025 05	Hanroth	659	259,1	393,11	1,4	48,2	108,8	85,8	110,9	5,3
138 027 05	Harschbach	426	171,7	403,08	1,6	26,1	53,7	41,6	95,0	6,8
138 040 05	Linkenbach	488	180,7	370,21	2,9	34,1	23,9	19,2	110,4	1,1
138 048 05	Niederhofen	346	103,9	300,29	0,6	26,8	9,3	7,4	66,3	2,1
138 050 05	Niederwambach	502	200,9	400,11	2,7	35,1	70,8	54,9	87,3	3,3
138 052 05	Oberdreis	905	319,9	353,53	9,1	70,7	37,8	29,8	168,7	12,3
138 057 05	Puderbach	2 269	1 082,2	476,95	5,7	260,6	251,6	198,4	528,9	63,9
138 058 05	Ratzert	231	78,2	338,72	1,6	16,3	0,8	0,6	52,7	0,3
138 059 05	Raubach	1 971	1 252,4	635,41	2,9	285,1	570,0	449,5	391,6	105,8
138 064 05	Rodenbach bei Puderbach	659	187,6	284,71	2,1	47,6	8,1	6,3	127,4	1,1
138 070 05	Steimel	1 319	424,4	321,78	2,8	120,8	37,8	30,0	250,2	4,5
138 074 05	Urbach	1 578	604,8	383,25	7,5	109,5	179,9	141,8	313,0	7,8
138 078 05	Woldert	645	270,7	419,77	5,0	41,8	114,4	90,2	118,0	1,3
138 000 06	VG Rengsdorf	16 570	11 461,0	691,67	35,8	1 810,4	5 645,8	4 471,2	4 644,2	341,6
138 002 06	Anhausen	1 364	827,4	606,60	4,0	177,9	125,8	99,4	401,3	130,2
138 005 06	Bonefeld	958	527,8	550,92	3,9	82,9	230,7	182,2	236,8	11,9
138 015 06	Ehlscheid	1 281	571,5	446,17	2,5	145,8	60,3	47,6	360,4	6,0
138 026 06	Hardert	825	345,4	418,65	2,2	79,0	57,8	45,7	204,5	3,4
138 030 06	Hümmerich	763	305,3	400,16	2,3	65,5	17,5	13,8	209,1	3,8
138 036 06	Kurtscheid	961	719,6	748,78	1,7	121,8	354,2	279,8	283,2	26,2
138 042 06	Meinborn	505	210,2	416,32	2,7	37,2	3,3	2,6	155,0	1,7
138 043 06	Melsbach	2 095	1 177,9	562,24	1,6	203,6	274,6	216,9	734,0	14,3
138 053 06	Oberhonnefeld-Gierend	1 017	801,4	788,04	1,6	117,8	579,0	457,3	198,6	15,8
138 054 06	Oberraden	668	376,6	563,76	3,0	54,9	160,5	124,5	178,8	3,8
138 061 06	Rengsdorf	2 646	3 714,1	1 403,65	2,6	399,4	3 099,1	2 462,0	769,9	72,7
138 066 06	Rüscheid	777	333,8	429,61	1,5	74,0	15,3	12,1	225,7	5,8
138 071 06	Straßenhaus	1 965	1 173,0	596,97	4,9	192,2	514,3	406,2	511,6	37,9
138 072 06	Thalhausen	745	376,9	505,96	1,4	58,3	153,4	121,2	175,3	8,1

30 Steuereinnahmen, Realsteuerhebesätze, Realsteueraufbringungskraft und Steuereinnahmekraft der Gemeinden 2006

Gem.- Schl.- Nr.	Landkreis Verbandsgemeinde Gemeinde	Realsteuer- hebesätze			Realsteueraufbringungskraft				Steuer- einnahmekraft der Gemeinden ²⁾		Steuer- einnahmekraft der Gemeinden ²⁾ zuzüglich Schlüssel- zuweisung ³⁾	
		Grund- steuer		Ge- wer- be- steuer	insgesamt		Grund- steuer	Ge- werbe- steuer	1 000 EUR	EUR je Einw.	1 000 EUR	EUR je Einw.
		A	B		1 000 EUR	EUR je Einw.						
		%			1 000 EUR	EUR je Einw.	EUR je Einw.	EUR je Einw.	1 000 EUR	EUR je Einw.	1 000 EUR	EUR je Einw.
noch: LK Neuwied												
138 000 01	VG Asbach	256	288	333	23 481,0	1 040,92	113,68	927,24	26 228,6	1 162,72	26 228,6	1 162,72
138 003 01	Asbach	255	290	356	1 785,2	255,65	105,70	149,95	3 419,9	489,75	3 419,9	489,75
138 044 01	Neustadt (Wied)	269	317	352	5 905,0	897,42	120,67	776,75	6 923,5	1 052,21	6 923,5	1 052,21
138 077 01	Windhagen	220	240	320	13 241,1	3 062,94	125,81	2 937,13	12 448,1	2 879,51	12 448,1	2 879,51
138 080 01	Buchholz (Ww.)	255	290	352	2 549,7	545,74	104,53	441,21	3 437,0	735,66	3 437,0	735,66
138 000 02	VG Bad Hönningen	299	331	352	3 411,6	285,56	102,19	183,37	5 997,2	501,99	6 387,1	534,62
138 004 02	Bad Hönningen, St.	290	340	352	2 271,3	397,70	119,91	277,79	3 462,8	606,34	3 539,1	619,71
138 024 02	Hammerstein	290	320	352	62,6	170,69	74,05	96,63	122,5	333,85	145,1	395,26
138 038 02	Leutesdorf	320	320	352	206,2	107,96	77,33	30,64	670,2	350,87	841,2	440,41
138 063 02	Rheinbrohl	280	320	352	871,5	220,13	91,24	128,89	1 741,7	439,94	1 861,7	470,24
138 000 03	VG Dierdorf	266	308	343	4 243,2	378,96	99,24	279,71	6 190,4	552,86	6 555,7	585,49
138 012 03	Dierdorf, St.	270	320	350	2 110,7	356,12	106,07	250,06	3 030,6	511,32	3 183,5	537,12
138 023 03	Großmaischeid	260	290	340	1 408,0	574,70	96,99	477,71	1 824,6	744,72	1 824,6	744,72
138 031 03	Isenburg	280	320	350	60,7	90,63	73,21	17,42	255,1	380,69	313,0	467,17
138 034 03	Kleinmaischeid	260	290	330	510,5	383,58	100,51	283,07	752,7	565,49	831,4	624,61
138 069 03	Stebach	250	290	350	35,8	104,46	85,82	18,64	99,1	288,95	153,6	447,86
138 201 03	Marienhäuser	255	290	330	117,3	246,49	68,62	177,87	228,3	479,71	249,7	524,50
138 000 04	VG Linz am Rhein	253	271	320	16 841,4	894,91	114,76	780,15	19 968,4	1 061,07	20 045,8	1 065,19
138 009 04	Dattenberg	255	290	330	489,6	307,16	105,29	201,87	840,4	527,22	840,4	527,22
138 037 04	Leubsdorf	270	320	350	294,1	174,14	110,15	63,99	718,6	425,44	783,4	463,81
138 041 04	Linz am Rhein, St.	240	270	320	3 647,2	609,91	119,59	490,32	5 029,1	840,98	5 029,1	840,98
138 055 04	Ockenfels	270	290	330	177,0	157,48	98,65	58,82	500,0	444,85	512,7	456,12
138 068 04	Skt. Katharinen (LK Neuwied)	240	240	320	2 883,7	801,04	110,23	690,81	3 575,1	993,07	3 575,1	993,07
138 075 04	Vettelschoß	240	270	320	9 063,4	2 661,00	133,49	2 527,50	8 600,3	2 525,04	8 600,3	2 525,04
138 501 04	Kasbach-Ohlenberg	270	270	320	286,3	200,78	90,03	110,75	705,0	494,37	705,0	494,37
138 000 05	VG Puderbach	280	317	349	3 959,9	263,62	107,34	156,28	6 753,1	449,58	8 163,8	543,49
138 011 05	Dernbach	280	320	350	857,3	816,43	185,30	631,13	961,0	915,23	961,0	915,23
138 013 05	Döttesfeld	280	320	350	76,9	113,60	82,41	31,18	210,0	310,14	294,3	434,70
138 014 05	Dürrholz	280	320	350	228,0	175,91	89,66	86,25	459,9	354,88	618,3	477,09
138 025 05	Hanroth	269	300	350	170,6	258,81	84,69	174,11	263,7	400,14	326,4	495,26
138 027 05	Harschbach	269	317	330	89,6	210,29	69,45	140,84	179,3	420,99	182,3	428,04
138 040 05	Linkenbach	280	320	380	62,2	127,36	79,86	47,49	168,9	346,20	241,3	494,55
138 048 05	Niederhofen	280	320	350	38,9	112,35	83,86	28,49	105,2	304,14	164,7	475,90
138 050 05	Niederwambach	255	290	330	123,1	245,25	87,57	157,68	197,9	394,21	227,7	453,67
138 052 05	Oberdreis	300	320	350	123,1	136,02	92,02	44,01	296,0	327,10	458,3	506,44
138 057 05	Puderbach	280	320	350	546,3	240,77	123,87	116,91	1 085,9	478,57	1 298,5	572,30
138 058 05	Ratzert	280	320	350	19,7	85,25	81,59	3,66	72,5	313,95	108,6	470,22
138 059 05	Raubach	280	320	350	905,1	459,20	154,30	304,90	1 281,9	650,39	1 281,9	650,39
138 064 05	Rodenbach bei Puderbach	255	290	330	67,0	101,65	87,86	13,79	193,6	293,78	318,5	483,29
138 070 05	Steimel	280	320	360	169,1	128,22	98,87	29,35	416,0	315,41	546,3	414,15
138 074 05	Urbach	290	320	350	312,6	198,10	77,94	120,16	595,4	377,32	829,5	525,67
138 078 05	Woldert	269	317	350	170,5	264,41	77,40	187,02	265,7	411,97	306,1	474,58
138 000 06	VG Rengsdorf	268	316	356	7 831,4	472,63	119,12	353,50	11 642,6	702,63	11 983,5	723,20
138 002 06	Anhausen	269	317	352	325,9	238,92	142,23	96,69	831,0	609,21	831,0	609,21
138 005 06	Bonefeld	269	317	352	334,4	349,06	96,61	252,45	534,6	558,06	566,3	591,10
138 015 06	Ehlscheid	269	317	352	221,3	172,73	123,41	49,32	575,1	448,91	575,1	448,91
138 026 06	Hardert	269	317	352	147,1	178,36	104,89	73,47	342,9	415,69	406,9	493,24
138 030 06	Hümmerich	269	317	352	90,6	118,70	94,71	23,99	299,8	392,88	341,1	447,08
138 036 06	Kurtscheid	269	317	352	503,0	523,44	137,02	386,42	738,0	767,91	738,0	767,91
138 042 06	Meinborn	269	317	352	46,0	91,18	84,36	6,82	202,0	400,09	224,8	445,22
138 043 06	Melsbach	269	317	352	506,6	241,82	104,43	137,39	1 197,2	571,45	1 197,2	571,45
138 053 06	Oberhonnefeld-Gierend	269	317	352	734,2	721,96	125,12	596,84	826,9	813,09	826,9	813,09
138 054 06	Oberraden	255	290	330	246,7	369,38	100,67	268,71	393,4	588,93	397,2	594,55
138 061 06	Rengsdorf	269	317	360	3 605,2	1 362,52	162,01	1 200,51	3 810,7	1 440,18	3 988,1	1 507,21
138 066 06	Rüscheid	269	317	352	96,5	124,20	103,56	20,64	324,8	418,01	324,8	418,01
138 071 06	Straßenhaus	269	317	352	749,2	381,30	106,92	274,38	1 190,6	605,93	1 190,6	605,93
138 072 06	Thalhausen	269	317	352	224,5	301,30	85,39	215,91	375,6	504,10	375,6	504,10

30 Steuereinnahmen, Realsteuerhebesätze, Realsteueraufbringungskraft und Steuereinnahmekraft der Gemeinden 2006

Gem.- Schl.- Nr.	Landkreis Verbandsgemeinde Gemeinde	Be- völkerung am 30.06.2006	Steuereinnahmen insgesamt (netto)		Einnahmen aus der / dem					
					Grundsteuer		Gewerbsteuer		Gemeindeanteil an der	
					A	B	Auf- kommen (brutto)	Ein- nahmen (netto) ¹⁾	Ein- kommen- steuer	Umsatz- steuer
					Anzahl		1 000 EUR	EUR je Einw.	1 000 EUR	
noch: LK Neuwied										
138 000 07	VG Unkel	13 147	8 071,2	613,92	15,2	1 505,2	2 761,9	2 178,2	4 092,8	240,8
138 008 07	Bruchhausen	950	850,9	895,67	4,0	80,3	611,8	482,7	273,1	7,2
138 019 07	Erpel	2 610	1 070,6	410,18	4,4	219,3	164,8	130,0	690,3	20,0
138 062 07	Rheinbreitbach	4 584	3 273,7	714,15	2,5	617,3	1 122,8	885,4	1 648,7	104,7
138 073 07	Unkel, St.	5 003	2 876,1	574,87	4,5	588,3	862,5	680,1	1 480,7	108,8
138 000 08	VG Waldbreitbach	9 485	4 409,0	464,84	14,5	859,6	1 394,6	1 101,4	2 279,5	114,1
138 006 08	Breitscheid	2 290	1 385,2	604,87	3,0	211,9	767,1	605,9	497,9	48,9
138 007 08	Hausen (Wied)	1 981	651,2	328,73	4,5	139,2	161,4	127,5	360,8	14,7
138 010 08	Datzeroth	236	94,3	399,52	1,2	19,0	21,9	17,3	55,4	0,4
138 047 08	Niederbreitbach	1 544	578,9	374,93	1,9	138,8	49,5	39,1	389,1	6,0
138 065 08	Roßbach	1 510	784,9	519,79	1,9	148,9	205,5	162,3	460,6	6,3
138 076 08	Waldbreitbach	1 924	914,6	475,34	1,9	201,8	189,1	149,3	515,7	37,8
140 000 00	LK Rhein-Hunsrück-Kreis	105 552	68 581,8	649,74	680,9	9 742,5	37 962,9	30 008,6	24 950,3	2 135,6
140 501 00	Boppard, St.	16 318	15 917,4	975,45	23,1	1 636,7	12 131,3	9 580,3	4 139,3	449,7
140 000 02	VG Emmelshausen	14 768	8 150,9	551,93	82,9	1 373,4	3 187,4	2 510,7	3 793,4	213,3
140 005 02	Badenhard	153	46,5	303,97	3,3	10,2	2,7	2,1	25,8	0,0
140 014 02	Bickenbach	353	174,8	495,11	6,1	27,6	84,3	65,9	67,0	1,3
140 016 02	Birkheim	135	139,7	1 034,99	2,3	12,2	104,5	82,4	35,1	0,5
140 031 02	Dörth	525	761,3	1 450,12	1,4	108,0	614,9	484,8	119,5	43,6
140 036 02	Emmelshausen	4 840	2 620,4	541,40	8,3	517,0	816,8	644,0	1 366,4	67,1
140 043 02	Gondershausen	1 265	674,6	533,31	6,1	90,8	305,1	240,6	302,3	19,0
140 045 02	Halsenbach	1 284	1 065,6	829,88	6,1	143,0	686,8	541,6	331,9	34,1
140 047 02	Hausbay	195	169,0	866,85	2,2	15,4	131,5	102,9	44,1	1,0
140 060 02	Hungenroth	241	110,0	456,27	2,9	20,1	8,1	6,4	73,6	2,5
140 063 02	Karbach	562	211,3	376,03	3,9	32,7	45,8	36,1	132,6	0,4
140 075 02	Kratzenburg	384	188,0	489,51	3,9	29,9	49,5	39,0	110,4	1,0
140 084 02	Leiningen	776	243,7	314,05	3,1	59,1	20,6	16,1	154,3	5,7
140 087 02	Lingerhahn	497	163,3	328,50	1,8	33,1	19,9	15,4	100,3	5,2
140 089 02	Maisborn	135	64,2	475,50	1,1	9,0	21,6	16,9	34,5	0,8
140 093 02	Mermuth	303	117,8	388,65	4,2	22,2	3,6	2,8	81,3	1,8
140 098 02	Mühlpfad	67	22,4	333,60	1,3	4,4	0,2	0,2	14,6	0,1
140 102 02	Ney	386	160,8	416,47	4,0	23,8	9,4	7,3	117,4	2,1
140 108 02	Niedert	136	107,4	790,06	1,8	12,4	60,7	47,5	33,4	9,6
140 110 02	Norath	449	173,5	386,47	1,8	31,7	13,1	10,4	122,8	1,4
140 117 02	Pfalzfeld	587	349,1	594,70	1,7	70,3	145,9	115,1	139,2	9,9
140 140 02	Schwall	337	128,8	382,24	1,8	22,1	10,2	8,0	92,6	1,8
140 149 02	Thörlingen	147	54,8	372,53	1,9	8,5	8,0	6,2	33,0	0,9
140 156 02	Utzenhain	124	54,3	438,03	2,3	8,9	2,4	1,9	31,5	0,1
140 201 02	Beulich	514	207,4	403,53	5,9	34,7	18,6	14,7	131,1	1,3
140 205 02	Morshausen	373	142,3	381,52	3,5	26,3	3,2	2,5	98,5	1,9
140 000 03	VG Kastellaun	15 101	8 589,8	568,82	116,2	1 246,9	4 433,3	3 497,5	3 341,5	350,6
140 001 03	Alterkülz	456	215,8	473,21	5,8	32,0	99,7	78,6	87,5	9,8
140 009 03	Bell (Hunsrück)	1 545	508,9	329,41	20,2	107,8	75,0	59,1	304,6	13,3
140 010 03	Beltheim	2 052	849,9	414,18	17,1	144,6	238,9	188,3	464,1	29,4
140 018 03	Braunshorn	584	310,6	531,83	6,0	38,0	163,5	128,9	134,4	1,0
140 021 03	Buch	946	329,3	348,08	9,6	54,6	57,8	45,4	209,1	7,6
140 042 03	Gödenroth	485	159,4	328,64	5,5	29,4	11,4	9,0	110,9	2,0
140 046 03	Hasselbach	198	46,8	236,18	4,1	8,3	0,1	0,0	33,0	0,8
140 055 03	Hollnich	292	113,4	388,45	1,9	18,8	18,4	14,5	74,9	1,9
140 064 03	Kastellaun, St.	5 167	3 672,1	710,68	2,5	575,6	2 319,7	1 840,9	1 110,9	135,5
140 073 03	Korweiler	89	30,2	339,08	2,1	3,9	- 0,2	- 0,2	24,0	0,1
140 095 03	Michelbach	173	68,4	395,39	4,1	7,6	9,1	7,2	48,8	0,6
140 131 03	Roth	259	71,9	277,79	4,2	13,5	4,5	3,5	49,4	0,4
140 147 03	Spesenroth	162	49,3	304,35	4,4	7,6	0,8	0,6	35,7	0,8
140 153 03	Uhler	400	104,3	260,80	5,1	19,9	2,5	1,9	76,3	0,1
140 202 03	Dommershausen	1 159	1 543,9	1 332,10	15,6	99,2	1 373,0	1 074,2	305,4	47,1
140 204 03	Mastershausen	1 134	515,6	454,68	8,2	86,0	59,2	45,4	272,6	100,3

30 Steuereinnahmen, Realsteuerhebesätze, Realsteueraufbringungskraft und Steuereinnahmekraft der Gemeinden 2006

Gem.- Schl.- Nr.	Landkreis Verbandsgemeinde Gemeinde	Realsteuer- hebesätze			Realsteueraufbringungskraft				Steuer- einnahmekraft der Gemeinden ²⁾		Steuer- einnahmekraft der Gemeinden ²⁾ zuzüglich Schlüssel- zuweisung ³⁾	
		Grund- steuer		Ge- wer- be- steuer	insgesamt		Grund- steuer	Ge- wer- be- steuer	Steuer- einnahmekraft der Gemeinden ²⁾		Steuer- einnahmekraft der Gemeinden ²⁾ zuzüglich Schlüssel- zuweisung ³⁾	
		A	B		1 000 EUR	EUR je Einw.			EUR je Einw.	EUR je Einw.	1 000 EUR	EUR je Einw.
		%			1 000 EUR	EUR je Einw.	EUR je Einw.	EUR je Einw.	1 000 EUR	EUR je Einw.	1 000 EUR	EUR je Einw.
noch: LK Neuwied												
138 000 07	VG Unkel	291	346	350	4 397,9	334,52	113,04	221,48	8 147,8	619,74	8 288,2	630,43
138 008 07	Bruchhausen	280	330	350	731,4	769,86	90,85	679,00	882,5	928,97	882,5	928,97
138 019 07	Erpel	300	330	350	402,5	154,20	87,64	66,57	1 077,9	412,99	1 077,9	412,99
138 062 07	Rheinbreitbach	280	350	350	1 782,4	388,83	130,60	258,23	3 298,5	719,57	3 298,5	719,57
138 073 07	Unkel, St.	300	350	350	1 481,6	296,15	114,40	181,75	2 888,8	577,42	3 029,3	605,49
138 000 08	VG Waldbreitbach	279	320	352	2 384,9	251,44	97,30	154,13	4 485,3	472,89	4 930,9	519,86
138 006 08	Breitscheid	280	320	352	1 031,1	450,25	99,07	351,18	1 416,6	618,58	1 416,6	618,58
138 007 08	Hausen (Wied)	280	320	352	320,9	162,00	76,56	85,43	662,5	334,41	911,9	460,32
138 010 08	Datzeroth	269	317	352	44,6	188,98	91,56	97,42	95,7	405,65	112,2	475,31
138 047 08	Niederbreitbach	280	320	352	200,4	129,77	96,20	33,58	585,1	378,93	663,7	429,86
138 065 08	Roßbach	280	320	352	374,6	248,09	105,42	142,67	798,4	528,75	798,4	528,75
138 076 08	Waldbreitbach	280	320	352	413,3	214,81	111,78	103,03	927,1	481,85	1 028,1	534,36
140 000 00	LK Rhein-Hunsrück-Kreis	280	317	353	50 738,3	480,70	105,12	375,58	69 869,9	661,95	76 950,7	729,03
140 501 00	Boppard, St.	269	317	352	14 486,8	887,78	108,44	779,34	16 524,7	1 012,66	17 442,6	1 068,92
140 000 02	VG Emmelshausen	270	312	349	4 946,2	334,93	106,60	228,33	8 276,2	560,42	9 106,5	616,64
140 005 02	Badenhard	260	300	350	18,0	117,95	99,33	18,62	43,3	283,27	69,0	451,28
140 014 02	Bickenbach	270	310	340	127,9	362,39	103,35	259,04	177,9	503,84	230,3	652,46
140 016 02	Birkheim	260	300	350	126,4	936,53	120,38	816,15	139,9	1 036,46	139,9	1 036,46
140 031 02	Dörth	270	305	350	769,5	1 465,62	230,83	1 234,79	802,4	1 528,33	802,4	1 528,33
140 036 02	Emmelshausen	280	320	350	1 415,7	292,50	114,57	177,93	2 676,3	552,95	2 837,8	586,33
140 043 02	Gondershausen	270	305	350	428,7	338,86	84,62	254,24	685,4	541,81	685,4	541,81
140 045 02	Halsenbach	270	310	350	886,4	690,38	126,44	563,94	1 107,3	862,35	1 107,3	862,35
140 047 02	Hausbay	270	300	340	162,5	833,09	101,16	731,93	178,9	917,58	178,9	917,58
140 060 02	Hungenroth	280	305	350	33,8	140,36	104,92	35,44	108,3	449,20	120,2	498,73
140 063 02	Karbach	270	310	350	88,0	156,57	70,72	85,85	211,3	375,95	292,1	519,77
140 075 02	Kratzenburg	280	320	350	87,8	228,61	92,67	135,94	188,7	491,40	221,6	577,09
140 084 02	Leiningen	270	300	340	92,3	118,88	90,11	28,76	247,8	319,37	358,3	461,68
140 087 02	Lingerhahn	250	290	330	62,8	126,36	81,57	44,80	163,9	329,69	220,0	442,65
140 089 02	Maisborn	270	300	340	34,7	256,93	83,53	173,40	65,4	484,26	77,4	573,36
140 093 02	Mermuth	270	317	352	31,8	105,08	92,64	12,45	114,2	376,89	144,9	478,36
140 098 02	Mühlpfad	260	310	350	6,5	96,46	93,10	3,36	21,2	315,90	38,5	574,52
140 102 02	Ney	270	305	340	40,8	105,74	79,27	26,46	158,2	409,96	174,0	450,84
140 108 02	Niedert	270	310	340	81,3	597,79	113,54	484,26	111,1	817,15	111,1	817,15
140 110 02	Norath	270	310	350	50,3	112,05	81,22	30,83	171,8	382,58	213,2	474,85
140 117 02	Pfalzfeld	270	320	350	230,0	391,80	129,70	262,10	348,2	593,15	348,2	593,15
140 140 02	Schwall	270	300	340	37,8	112,28	79,52	32,76	130,0	385,87	161,3	478,55
140 149 02	Thörlingen	270	310	340	19,9	135,28	76,41	58,86	52,1	354,19	74,2	505,07
140 156 02	Utzenhain	270	300	350	15,1	122,02	101,23	20,80	46,3	373,35	60,0	483,94
140 201 02	Beulich	270	320	360	61,9	120,47	83,41	37,06	190,4	370,51	254,8	495,64
140 205 02	Morshausen	270	305	340	36,3	97,29	87,95	9,34	136,0	364,72	185,6	497,69
140 000 03	VG Kastellaun	270	315	352	6 112,6	404,78	96,70	308,08	8 869,0	587,31	10 035,5	664,56
140 001 03	Alterkülz	270	320	350	145,0	317,94	87,44	230,50	221,2	485,08	248,3	544,53
140 009 03	Bell (Hunsrück)	270	320	350	214,2	138,64	87,46	51,18	516,3	334,17	712,1	460,92
140 010 03	Beltheim	270	320	350	422,6	205,94	83,21	122,74	865,4	421,76	1 048,4	510,93
140 018 03	Braunshorn	270	320	350	218,8	374,64	79,57	295,07	319,6	547,28	367,9	629,94
140 021 03	Buch	300	320	350	127,7	135,04	70,59	64,45	332,0	351,00	473,8	500,87
140 042 03	Gödenroth	270	320	350	48,9	100,79	76,01	24,77	159,4	328,61	225,2	464,38
140 046 03	Hasselbach	270	320	350	13,2	66,44	66,12	0,32	46,9	237,11	87,3	440,78
140 055 03	Hollnich	270	320	350	41,3	141,60	75,17	66,43	114,2	391,24	133,6	457,54
140 064 03	Kastellaun, St.	270	317	360	2 994,1	579,47	119,31	460,16	3 761,7	728,03	4 004,9	775,09
140 073 03	Korweiler	270	320	350	6,1	68,71	71,24	- 2,53	30,2	339,13	45,7	513,00
140 095 03	Michelbach	270	320	350	21,9	126,86	71,36	55,50	69,3	400,73	94,9	548,69
140 131 03	Roth	270	320	350	23,5	90,58	72,27	18,31	72,3	279,14	127,9	493,76
140 147 03	Spesenroth	270	320	350	13,5	83,22	78,28	4,94	49,8	307,32	76,0	469,36
140 153 03	Uhler	255	290	350	31,5	78,69	72,19	6,50	107,4	268,62	186,4	466,04
140 202 03	Dommershausen	270	310	340	1 614,7	1 393,16	107,47	1 285,70	1 668,3	1 439,43	1 668,3	1 439,43
140 204 03	Mastershausen	255	290	330	175,6	154,87	96,46	58,42	534,7	471,52	534,7	471,52

30 Steuereinnahmen, Realsteuerhebesätze, Realsteueraufbringungskraft und Steuereinnahmekraft der Gemeinden 2006

Gem.-Schl.-Nr.	Landkreis Verbandsgemeinde Gemeinde	Bevölkerung am 30.06.2006	Steuereinnahmen insgesamt (netto)		Einnahmen aus der / dem					
					Grundsteuer		Gewerbsteuer		Gemeindeanteil an der	
					A	B	Auf- kommen (brutto)	Ein- nahmen (netto) ¹⁾	Ein- kommen- steuer	Umsatz- steuer
Anzahl	1 000 EUR	EUR je Einw.	1 000 EUR							

noch: LK Rhein-Hunsrück-Kreis

140 000 04	VG Kirchberg (Hunsrück)	20 499	10 687,0	521,34	186,2	1 845,0	5 109,5	4 035,8	4 012,0	343,3
140 006 04	Bärenbach	461	294,6	639,08	2,8	69,2	167,4	133,9	80,8	2,8
140 007 04	Belg	149	43,2	289,89	3,7	5,8	0,5	0,4	29,0	0,1
140 024 04	Büchenbeuren	1 676	780,9	465,91	4,0	222,5	300,7	233,3	300,2	19,2
140 028 04	Dickenschied	755	301,1	398,81	6,2	42,6	74,2	57,6	189,3	4,3
140 029 04	Dill	201	71,0	353,30	7,0	10,9	- 0,3	- 0,3	43,2	0,0
140 030 04	Dillendorf	623	147,2	236,28	2,5	33,2	1,5	1,1	103,7	0,6
140 040 04	Gehlweiler	263	75,1	285,54	1,3	12,9	1,1	0,9	52,6	0,8
140 041 04	Gemünden	1 289	551,8	428,10	5,9	107,0	191,3	149,7	266,0	19,2
140 044 04	Hahn	170	67,4	396,72	3,0	13,8	11,3	8,7	38,9	0,3
140 048 04	Hecken	138	44,9	325,16	3,5	4,8	0,2	0,1	29,9	0,5
140 049 04	Heinzenbach	427	192,8	451,60	2,9	26,1	57,8	44,8	109,4	4,0
140 050 04	Henau	179	112,3	627,40	2,1	9,4	82,7	65,2	31,3	3,3
140 053 04	Hirschfeld (Hunsrück)	343	129,4	377,17	4,5	31,8	28,6	22,5	55,9	4,0
140 062 04	Kappel	519	146,2	281,75	10,6	28,6	- 6,0	- 4,7	94,8	1,9
140 067 04	Kirchberg (Hunsrück), St.	3 720	2 580,6	693,71	15,9	406,3	1 445,3	1 135,6	827,1	175,1
140 071 04	Kludenbach	111	32,0	288,26	2,4	6,9	0,3	0,2	15,4	0,3
140 081 04	Laufersweiler	850	243,5	286,43	6,1	47,1	35,5	27,3	145,4	6,4
140 082 04	Lautzenhausen	404	1 651,1	4 086,81	2,4	176,6	1 757,7	1 396,4	64,6	8,3
140 086 04	Lindenschied	198	78,8	398,02	3,5	13,9	14,2	11,0	39,7	4,1
140 090 04	Maitzborn	131	32,1	245,13	4,3	7,5	0,2	0,2	19,5	0,0
140 094 04	Metzenhausen	139	42,2	303,42	4,2	5,2	- 0,8	- 0,6	28,5	0,2
140 105 04	Nieder Kostenz	214	58,0	271,07	4,3	10,2	0,9	0,7	40,0	0,3
140 107 04	Niedersohren	441	134,9	305,85	3,0	21,8	2,3	1,7	101,5	0,4
140 109 04	Niederweiler	413	217,9	527,62	4,8	23,0	136,9	106,2	71,8	2,0
140 111 04	Ober Kostenz	282	109,6	388,49	5,9	12,2	28,7	22,0	58,3	0,9
140 120 04	Raversbeuren	138	34,6	250,49	5,6	7,3	0,3	0,3	20,3	0,0
140 122 04	Reckershausen	383	124,2	324,24	6,1	23,8	18,4	14,3	68,7	2,5
140 128 04	Rödelhausen	173	32,3	186,71	2,7	8,3	- 7,0	- 5,5	22,0	1,1
140 129 04	Rödern	206	88,4	428,98	2,3	11,0	22,9	17,8	53,4	1,0
140 130 04	Rohrbach	201	68,5	340,58	4,7	8,1	2,0	1,5	51,2	0,4
140 135 04	Schlierschied	201	139,1	692,09	4,4	14,1	79,3	61,5	43,9	6,6
140 141 04	Schwarzen	155	48,6	313,41	3,7	5,2	0,3	0,2	31,2	0,2
140 145 04	Sohren	3 428	1 475,3	430,38	7,3	344,3	581,4	468,2	573,9	66,5
140 146 04	Sohrschied	91	38,7	425,59	2,9	4,5	2,4	1,8	21,5	0,3
140 151 04	Todenroth	84	25,0	297,86	1,2	5,9	1,1	0,9	13,9	0,2
140 154 04	Unzenberg	439	124,6	283,74	6,1	21,4	5,4	4,2	90,3	1,1
140 159 04	Wahlenau	241	59,9	248,55	3,9	10,3	4,1	3,2	35,9	0,2
140 163 04	Womrath	216	92,3	427,17	5,9	8,8	8,9	6,9	48,0	0,5
140 164 04	Woppenroth	286	140,2	490,09	8,9	15,8	56,7	45,6	64,2	2,7
140 165 04	Würrich	161	56,9	353,43	3,7	7,0	1,2	1,0	36,6	0,9
140 000 05	VG Rheinböllen	10 259	6 146,3	599,12	67,9	768,0	3 004,9	2 373,1	2 761,0	150,0
140 003 05	Argenthal	1 652	688,1	416,54	10,1	109,9	153,4	121,1	419,4	22,3
140 011 05	Benzweiler	211	65,0	307,91	3,6	11,9	- 0,1	- 0,1	49,1	0,1
140 027 05	Dichtelbach	702	224,7	320,06	4,9	38,4	12,4	9,8	169,6	0,5
140 035 05	Ellern (Hunsrück)	862	417,8	484,74	7,4	67,3	24,8	19,6	297,9	23,9
140 037 05	Erbach	250	102,7	410,90	1,4	14,6	22,3	17,7	67,6	0,4
140 068 05	Kisselbach	567	360,4	635,54	6,9	38,2	189,5	149,6	160,2	4,1
140 085 05	Liebshausen	522	245,6	470,48	4,3	33,6	47,5	37,5	160,6	6,8
140 096 05	Mörschbach	358	184,9	516,60	4,9	27,3	60,0	47,4	99,5	5,1
140 125 05	Rheinböllen	4 054	3 427,8	845,54	9,9	360,2	2 462,0	1 944,4	1 021,8	83,7
140 127 05	Riesweiler	728	284,9	391,41	8,2	48,7	29,1	23,0	201,2	2,2
140 138 05	Schnorbach	239	105,0	439,43	3,3	12,2	3,4	2,7	85,7	0,0
140 148 05	Steinbach	114	39,3	344,82	3,1	5,8	0,6	0,5	28,5	1,0
140 000 06	VG Sankt Goar-Oberwesel	9 832	6 199,1	630,50	60,8	1 032,0	2 977,2	2 364,7	2 380,9	115,0
140 025 06	Damscheid	676	245,8	363,64	8,3	48,1	33,9	26,9	138,3	4,7
140 080 06	Laudert	422	227,2	538,44	4,3	41,1	55,8	44,3	116,4	4,6
140 104 06	Niederburg	724	273,5	377,79	3,4	54,4	7,4	5,8	191,4	1,5
140 112 06	Oberwesel, St.	3 384	1 814,5	536,20	21,5	361,9	604,5	480,0	816,5	51,6
140 116 06	Perscheid	393	158,5	403,33	5,9	23,6	30,2	23,6	76,3	0,2
140 133 06	Sankt Goar, St.	2 933	1 417,6	483,32	12,4	320,8	362,5	288,1	716,7	28,4

30 Steuereinnahmen, Realsteuerhebesätze, Realsteueraufbringungskraft und Steuereinnahmekraft der Gemeinden 2006

Gem.- Schl.- Nr.	Landkreis Verbandsgemeinde Gemeinde	Realsteuer- hebesätze			Realsteueraufbringungskraft				Steuer- einnahmekraft der Gemeinden ²⁾		Steuer- einnahmekraft der Gemeinden ²⁾ zuzüglich Schlüssel- zuweisung ³⁾	
		Grund- steuer		Gew- erbe- steuer	insgesamt		Grund- steuer	Gew- erbe- steuer	Steuer- einnahmekraft der Gemeinden ²⁾		Steuer- einnahmekraft der Gemeinden ²⁾ zuzüglich Schlüssel- zuweisung ³⁾	
		A	B		1 000 EUR	EUR je Einw.			EUR je Einw.	EUR je Einw.	1 000 EUR	EUR je Einw.
		%			1 000 EUR	EUR je Einw.	EUR je Einw.	EUR je Einw.	1 000 EUR	EUR je Einw.	1 000 EUR	EUR je Einw.
noch: LK Rhein-Hunsrück-Kreis												
140 000 04	VG Kirchberg (Hunsrück)	281	309	352	7 562,1	368,90	107,66	261,25	10 843,8	528,99	12 674,1	618,28
140 006 04	Bärenbach	300	320	370	242,7	526,44	164,37	362,07	292,8	635,21	294,7	639,35
140 007 04	Belg	310	320	350	10,1	67,58	63,96	3,62	39,1	262,51	67,9	455,80
140 024 04	Büchenbeuren	300	300	330	590,7	352,43	151,79	200,63	842,6	502,73	883,4	527,07
140 028 04	Dickenschied	255	290	330	139,6	184,92	75,01	109,91	316,5	419,25	376,0	497,96
140 029 04	Dill	420	420	470	13,3	66,33	67,52	- 1,19	56,6	281,36	94,5	469,98
140 030 04	Dillendorf	320	320	340	38,9	62,47	59,92	2,55	142,9	229,45	260,2	417,62
140 040 04	Gehlweiler	255	290	330	17,7	67,24	62,56	4,67	70,8	269,38	110,4	419,80
140 041 04	Gemünden	320	320	340	325,9	252,83	91,77	161,07	569,5	441,79	569,5	441,79
140 044 04	Hahn	220	240	320	36,3	213,46	136,71	76,75	72,9	428,60	96,0	564,72
140 048 04	Hecken	260	300	330	9,4	68,27	66,75	1,52	39,8	288,33	66,0	477,95
140 049 04	Heinzenbach	255	290	330	98,3	230,19	78,89	151,31	198,8	465,56	237,4	555,96
140 050 04	Henau	250	290	350	100,6	562,00	75,07	486,93	117,7	657,59	117,7	657,59
140 053 04	Hirschfeld (Hunsrück)	270	320	350	68,5	199,57	111,82	87,75	122,3	356,52	122,3	356,52
140 062 04	Kappel	270	320	350	35,1	67,62	79,77	- 12,16	133,0	256,36	210,5	405,61
140 067 04	Kirchberg (Hunsrück), St.	320	320	345	1 989,2	534,73	119,17	415,56	2 681,6	720,87	2 776,8	746,46
140 071 04	Kludenbach	270	310	330	10,4	93,89	90,77	3,13	26,0	234,55	40,3	363,26
140 081 04	Laufersweiler	300	300	320	99,9	117,54	69,34	48,19	243,5	286,47	336,4	395,72
140 082 04	Lautzenhausen	240	270	360	2 025,4	5 013,47	554,04	4 459,43	1 737,1	4 299,72	1 737,1	4 299,72
140 086 04	Lindenschied	320	320	330	33,6	169,94	89,99	79,95	74,3	375,37	106,1	535,88
140 090 04	Maitzborn	300	320	370	12,3	93,58	92,11	1,47	31,7	242,33	62,8	479,47
140 094 04	Metzenhausen	280	280	320	9,5	68,51	75,33	- 6,82	38,5	276,67	61,9	445,04
140 105 04	Nieder Kostenz	300	330	330	15,5	72,64	67,76	4,88	55,7	260,06	90,7	424,01
140 107 04	Niedersohren	270	270	320	33,0	74,93	69,03	5,91	134,5	304,96	207,4	470,39
140 109 04	Niederweiler	255	290	330	185,3	448,70	77,96	370,74	228,3	552,89	228,3	552,89
140 111 04	Ober Kostenz	240	270	320	55,4	196,33	79,10	117,23	107,9	382,79	152,4	540,54
140 120 04	Raversbeuren	260	290	320	15,0	108,75	105,86	2,89	35,3	255,77	70,5	510,78
140 122 04	Reckershausen	255	290	330	55,0	143,68	90,01	53,67	122,1	318,84	189,4	494,61
140 128 04	Rödelhausen	240	260	340	6,5	37,36	81,09	- 43,73	31,1	179,81	76,6	442,75
140 129 04	Rödern	320	320	330	39,3	190,72	66,30	124,42	88,6	430,13	123,9	601,43
140 130 04	Rohrbach	320	320	320	15,0	74,51	63,11	11,40	66,1	329,04	96,1	478,35
140 135 04	Schlierschied	270	290	330	109,7	545,60	104,60	441,00	142,4	708,26	142,4	708,26
140 141 04	Schwarzen	220	240	320	12,5	80,46	78,10	2,35	43,9	282,98	75,4	486,45
140 145 04	Sohren	330	340	380	913,1	266,37	101,67	164,70	1 440,3	420,15	1 892,7	552,13
140 146 04	Sohrschied	270	290	330	11,0	120,36	91,21	29,15	32,2	353,56	43,0	472,08
140 151 04	Todenroth	255	290	330	9,5	113,51	98,80	14,71	23,4	278,07	31,6	375,82
140 154 04	Unzenberg	255	290	330	37,8	86,06	72,36	13,70	128,0	291,61	195,0	444,16
140 159 04	Wahlenau	240	270	320	22,2	92,31	72,63	19,68	57,3	237,94	105,0	435,81
140 163 04	Womrath	255	290	330	26,8	124,04	78,02	46,02	73,3	339,41	109,9	508,73
140 164 04	Woppenroth	310	350	380	78,4	274,16	81,81	192,35	134,3	469,66	151,9	531,13
140 165 04	Würrich	255	290	330	13,7	85,12	76,57	8,55	50,9	316,16	64,0	397,65
140 000 05	VG Rheinböllen	284	306	352	4 066,3	396,37	89,32	307,05	6 345,6	618,54	6 756,9	658,63
140 003 05	Argenthal	270	290	352	299,5	181,27	83,96	97,31	708,9	429,10	792,0	479,44
140 011 05	Benzweiler	275	290	352	17,5	82,83	83,26	- 0,42	66,7	315,97	93,8	444,65
140 027 05	Dichtelbach	270	290	352	62,9	89,56	71,09	18,47	230,4	328,22	311,0	442,97
140 035 05	Ellern (Hunsrück)	290	300	352	109,1	126,54	96,38	30,16	425,7	493,86	425,7	493,86
140 037 05	Erbach	255	290	352	41,9	167,80	74,08	93,71	105,3	421,28	133,8	535,31
140 068 05	Kisselbach	300	300	352	248,2	437,74	87,44	350,30	372,5	657,00	372,5	657,00
140 085 05	Liebshausen	270	300	352	92,3	176,75	81,30	95,46	249,6	478,16	250,5	479,96
140 096 05	Mörschbach	280	290	352	99,6	278,19	102,61	175,57	191,5	535,02	191,5	535,02
140 125 05	Rheinböllen	310	320	352	2 970,5	732,73	96,09	636,64	3 558,3	877,73	3 668,0	904,77
140 127 05	Riesweiler	300	300	352	93,2	128,04	86,12	41,92	290,5	399,00	352,4	484,02
140 138 05	Schnorbach	265	290	352	21,4	89,50	74,57	14,93	106,4	445,14	106,4	445,14
140 148 05	Steinbach	270	300	352	10,4	91,00	85,53	5,47	39,7	348,51	59,2	519,50
140 000 06	VG Sankt Goar-Oberwesel	331	345	360	4 115,3	418,56	108,19	310,38	5 998,8	610,13	6 467,6	657,81
140 025 06	Damscheid	320	320	360	92,9	137,41	86,02	51,39	228,9	338,55	304,3	450,22
140 080 06	Laudert	290	320	360	104,9	248,50	112,93	135,57	214,4	507,97	230,9	547,11
140 104 06	Niederburg	320	320	360	68,0	93,91	83,50	10,41	259,3	358,22	330,3	456,17
140 112 06	Oberwesel, St.	320	360	360	978,5	289,16	106,07	183,09	1 722,2	508,92	1 780,5	526,15
140 116 06	Perscheid	320	320	360	61,2	155,69	76,97	78,72	131,2	333,81	177,5	451,54
140 133 06	Sankt Goar, St.	400	350	360	690,2	235,31	108,61	126,70	1 360,9	463,98	1 526,7	520,52

30 Steuereinnahmen, Realsteuerhebesätze, Realsteueraufbringungskraft und Steuereinnahmekraft der Gemeinden 2006

Gem.- Schl.- Nr.	Landkreis Verbandsgemeinde Gemeinde	Be- völkerung am 30.06.2006	Steuereinnahmen insgesamt (netto)		Einnahmen aus der / dem					
					Grundsteuer		Gewerbsteuer		Gemeindeanteil an der	
					A	B	Auf- kommen (brutto)	Ein- nahmen (netto) ¹⁾	Ein- kommen- steuer	Umsatz- steuer
					1 000 EUR					
		Anzahl	1 000 EUR	EUR je Einw.						
noch: LK Rhein-Hunsrück-Kreis										
140 155 06	Urbar	804	358,4	445,75	2,5	80,1	40,8	32,4	222,1	12,0
140 161 06	Wiebelsheim	496	1 703,5	3 434,54	2,6	102,1	1 842,2	1 463,5	103,2	12,0
140 000 07	VG Simmern / Hunsrück	18 775	12 891,2	686,62	143,8	1 840,5	7 119,5	5 646,6	4 522,1	513,7
140 002 07	Altweidelbach	254	83,5	328,72	3,6	15,2	7,9	6,3	55,3	0,3
140 008 07	Belgweiler	214	54,4	254,35	3,4	9,2	0,2	0,2	39,7	0,3
140 012 07	Bergenhäuser	125	54,7	437,34	1,9	9,9	6,1	4,8	35,8	0,3
140 015 07	Biebern	346	145,6	420,73	3,5	22,8	19,4	15,3	99,1	3,0
140 020 07	Bubach	281	104,0	369,99	4,9	16,8	7,9	6,1	68,7	1,1
140 023 07	Budenbach	182	59,7	327,96	2,9	12,2	- 2,2	- 1,8	38,9	3,8
140 039 07	Fronhofen	207	90,4	436,76	5,1	12,6	24,8	19,5	50,5	0,2
140 056 07	Holzbach	562	169,6	301,86	8,1	32,9	8,0	6,3	112,1	0,7
140 058 07	Horn	360	152,4	423,20	5,5	19,6	15,8	12,3	105,6	1,7
140 065 07	Keidelheim	316	147,8	467,72	2,9	19,4	7,7	6,1	117,7	0,4
140 070 07	Klosterkumbd	271	135,4	499,48	6,0	23,0	11,7	9,2	88,2	5,4
140 076 07	Külz (Hunsrück)	497	240,7	484,34	4,5	33,1	94,6	74,6	119,5	2,5
140 077 07	Kümbdchen	493	216,8	439,68	4,5	28,5	51,4	40,5	141,4	1,0
140 079 07	Laubach	460	146,3	318,11	7,8	31,3	4,1	3,2	92,4	2,2
140 092 07	Mengerschied	806	293,3	363,92	6,3	50,9	15,9	12,6	203,9	2,0
140 099 07	Mutterschied	524	150,9	288,06	3,3	20,2	0,4	0,3	81,6	0,1
140 100 07	Nannhausen	522	197,9	379,17	6,1	31,2	12,1	9,5	142,6	4,9
140 101 07	Neuerkirch	295	132,6	449,43	4,1	20,8	45,0	35,7	64,3	4,6
140 106 07	Niederkumbd	294	311,6	1 059,79	3,4	21,1	269,6	209,2	71,3	3,7
140 113 07	Ohlweiler	331	157,4	475,47	2,4	25,5	29,2	22,8	96,7	2,8
140 115 07	Oppertshausen	126	104,2	827,14	1,9	9,0	55,6	43,9	48,4	0,5
140 118 07	Pleizenhausen	272	95,6	351,41	3,0	16,6	10,5	8,2	63,5	1,2
140 119 07	Ravengersburg	509	135,7	266,53	3,3	21,5	8,2	6,6	94,6	6,1
140 121 07	Rayerschied	111	39,1	351,80	3,0	4,5	0,2	0,2	29,0	0,0
140 123 07	Reich	374	589,5	1 576,14	6,4	23,7	583,8	463,8	91,2	2,1
140 126 07	Riegenroth	194	101,3	522,39	3,7	11,5	41,5	32,7	50,1	0,3
140 134 07	Sargenroth	488	214,0	438,47	7,6	26,4	78,2	61,7	109,1	1,4
140 139 07	Schönborn	264	89,0	337,25	7,0	12,0	4,2	3,3	64,0	0,5
140 144 07	Simmern/Hunsrück, St.	7 843	7 900,0	1 007,27	5,2	1 175,8	5 495,6	4 365,9	1 854,5	451,4
140 150 07	Tiefenbach	777	262,3	337,60	3,9	46,4	11,9	9,5	189,7	4,7
140 158 07	Wahlbach	159	67,6	424,99	4,6	9,0	11,0	8,6	41,4	1,0
140 166 07	Wüschheim	318	248,1	780,04	4,1	27,8	189,3	149,3	61,3	3,2
141 000 00	LK Rhein-Lahn-Kreis	127 672	69 159,8	541,70	499,1	10 531,1	28 939,7	22 943,2	32 280,2	2 343,3
141 075 00	Lahnstein, gr. kr. St.	18 368	12 954,3	705,26	13,4	1 992,3	6 456,1	5 200,5	5 030,2	636,6
141 000 01	VG Bad Ems	17 061	8 981,8	526,45	20,6	1 502,2	3 703,7	2 930,1	4 194,6	275,4
141 006 01	Bad Ems, St.	9 351	5 417,8	579,38	4,7	915,3	2 794,1	2 211,7	2 072,6	183,4
141 008 01	Becheln	650	252,4	388,30	1,4	51,3	11,8	9,3	186,2	1,0
141 025 01	Dausenau	1 340	677,8	505,82	1,9	100,1	214,0	169,0	352,4	49,0
141 041 01	Fachbach	1 342	734,2	547,06	0,9	114,3	247,0	195,1	397,4	22,3
141 044 01	Frücht	603	240,4	398,69	4,1	48,9	14,7	11,6	172,7	1,2
141 071 01	Kemmenau	470	227,4	483,72	1,8	35,5	19,7	15,6	169,8	2,4
141 086 01	Miellen	439	182,0	414,69	0,2	34,6	51,2	40,4	103,1	1,1
141 098 01	Nievern	998	559,2	560,31	3,3	81,4	293,6	231,9	235,7	4,4
141 201 01	Arzbach	1 868	690,7	369,76	2,2	120,8	57,5	45,4	504,8	10,7
141 000 02	VG Braubach	7 783	5 038,2	647,34	21,2	667,4	3 066,7	2 411,8	1 852,9	63,9
141 023 02	Dachsenhausen	1 067	444,7	416,82	4,9	99,5	87,6	69,3	263,5	4,1
141 042 02	Filsen	653	221,0	338,42	1,4	54,8	22,7	18,0	143,2	1,6
141 066 02	Kamp-Bornhofen	1 633	653,3	400,07	4,7	139,3	183,2	145,5	347,0	13,5
141 108 02	Osterspai	1 293	545,2	421,66	5,5	114,6	96,5	76,4	339,9	6,0
141 501 02	Braubach, St.	3 137	3 174,0	1 011,78	4,7	259,2	2 676,8	2 102,6	759,3	38,7
141 000 03	VG Diez	25 804	13 806,7	535,06	64,7	1 953,5	5 850,0	4 608,8	6 662,4	419,8
141 002 03	Altendiez	2 266	960,8	424,01	5,1	145,8	141,9	112,2	667,0	23,6
141 005 03	Aull	477	158,2	331,75	1,9	26,7	- 17,4	- 13,9	138,6	4,0

30 Steuereinnahmen, Realsteuerhebesätze, Realsteueraufbringungskraft und Steuereinnahmekraft der Gemeinden 2006

Gem.- Schl.- Nr.	Landkreis Verbandsgemeinde Gemeinde	Realsteuer- hebesätze			Realsteueraufbringungskraft				Steuer- einnahmekraft der Gemeinden ²⁾		Steuer- einnahmekraft der Gemeinden ²⁾ zuzüglich Schlüssel- zuweisung ³⁾	
		Grund- steuer		Ge- wer- be- steuer	insgesamt		Grund- steuer	Ge- werbe- steuer	Steuer- einnahmekraft der Gemeinden ²⁾		Steuer- einnahmekraft der Gemeinden ²⁾ zuzüglich Schlüssel- zuweisung ³⁾	
		A	B									
		%			1 000 EUR	EUR je Einw.	EUR je Einw.	EUR je Einw.	1 000 EUR	EUR je Einw.	1 000 EUR	EUR je Einw.
noch: LK Rhein-Hunsrück-Kreis												
140 155 06	Urbar	320	350	360	121,4	150,98	98,98	52,00	347,0	431,65	382,6	475,87
140 161 06	Wiebelsheim	320	320	360	1 998,3	4 028,85	221,97	3 806,88	1 734,9	3 497,76	1 734,9	3 497,76
140 000 07	VG Simmern / Hunsrück	277	318	358	9 449,0	503,28	112,08	391,20	13 011,9	693,05	14 467,5	770,57
140 002 07	Altweidelbach	270	320	350	28,2	110,91	78,00	32,91	82,1	323,32	118,5	466,42
140 008 07	Belgweiler	270	320	350	13,5	62,96	62,01	0,95	53,5	249,84	93,6	437,57
140 012 07	Bergenhäuser	270	320	350	18,8	150,35	99,31	51,04	53,6	428,74	73,2	585,61
140 015 07	Biebern	270	320	350	48,3	139,64	80,49	59,16	146,3	422,88	193,2	558,30
140 020 07	Bubach	255	290	330	34,0	120,83	89,31	31,52	102,0	362,93	130,4	464,18
140 023 07	Budenbach	290	320	350	13,4	73,76	86,80	- 13,04	56,6	310,81	67,6	371,44
140 039 07	Fronhofen	270	320	350	44,9	216,75	90,52	126,23	90,4	436,59	112,3	542,67
140 056 07	Holzbach	290	320	350	51,0	90,80	75,83	14,96	162,2	288,56	253,5	451,01
140 058 07	Horn	260	290	340	46,0	127,73	80,20	47,53	149,9	416,34	176,9	491,50
140 065 07	Keidelheim	270	320	350	31,6	100,05	74,27	25,78	148,1	468,72	166,6	527,34
140 070 07	Klosterkumbd	300	320	350	42,4	156,27	110,93	45,34	133,5	492,61	133,5	492,61
140 076 07	Külz (Hunsrück)	270	320	350	139,4	280,55	79,78	200,76	241,4	485,71	302,4	608,45
140 077 07	Kümbdchen	300	320	350	88,5	179,56	69,66	109,91	220,0	446,26	280,4	568,67
140 079 07	Laubach	300	320	350	44,8	97,33	87,92	9,41	138,6	301,20	200,7	436,22
140 092 07	Mengerschied	270	320	360	76,7	95,17	74,94	20,23	279,4	346,66	383,6	475,89
140 099 07	Mutterschied	260	290	340	27,5	52,51	51,78	0,73	109,2	208,36	208,6	398,17
140 100 07	Nannhausen	290	320	350	51,7	99,06	74,66	24,39	196,7	376,81	241,5	462,71
140 101 07	Neuerkirch	280	330	360	71,6	242,59	86,24	156,34	131,2	444,91	159,5	540,54
140 106 07	Niederkumbd	255	290	330	329,9	1 122,12	96,56	1 025,56	344,4	1 171,48	351,3	1 194,77
140 113 07	Ohlweiler	260	300	340	63,1	190,66	94,94	95,72	156,3	472,06	157,0	474,43
140 115 07	Oppertshausen	270	320	350	70,3	557,64	92,12	465,52	107,4	852,43	124,2	985,96
140 118 07	Pleizenhausen	270	310	350	32,3	118,88	78,36	40,52	94,8	348,45	124,4	457,26
140 119 07	Ravengiersburg	280	320	360	34,5	67,72	51,12	16,61	133,5	262,19	157,8	310,05
140 121 07	Rayerschied	240	260	330	9,6	86,91	84,88	2,03	38,7	348,26	56,1	505,59
140 123 07	Reich	270	320	360	630,1	1 684,87	84,99	1 599,88	603,4	1 613,31	603,4	1 613,31
140 126 07	Riegenroth	270	320	350	59,8	308,02	82,66	225,36	101,4	522,76	134,1	691,43
140 134 07	Sargenroth	300	320	350	117,5	240,76	71,81	168,95	211,4	433,30	263,1	539,20
140 139 07	Schönborn	300	300	350	24,6	93,15	76,31	16,84	88,2	334,19	118,5	448,71
140 144 07	Simmern/Hunsrück, St.	270	320	360	6 880,5	877,28	159,06	718,22	8 056,7	1 027,25	8 375,6	1 067,91
140 150 07	Tiefenbach	270	320	360	65,4	84,13	68,41	15,71	257,3	331,20	351,8	452,72
140 158 07	Wahlbach	270	320	350	25,9	162,91	90,25	72,66	66,0	415,09	78,9	496,00
140 166 07	Wüschheim	270	320	350	233,3	733,76	106,06	627,69	257,8	810,81	275,3	865,59
141 000 00	LK Rhein-Lahn-Kreis	274	324	357	41 382,4	324,13	90,09	234,04	70 009,5	548,35	79 514,4	622,80
141 075 00	Lahnstein, gr. kr. St.	280	350	380	8 206,9	446,80	105,49	341,31	12 618,1	686,96	13 622,1	741,62
141 000 01	VG Bad Ems	284	332	354	5 407,2	316,93	90,81	226,12	9 103,5	533,58	9 716,3	569,50
141 006 01	Bad Ems, St.	295	340	355	3 818,8	408,38	97,79	310,59	5 492,2	587,34	5 766,4	616,67
141 008 01	Becheln	280	320	352	68,0	104,64	85,56	19,07	252,7	388,76	306,7	471,80
141 025 01	Dausenau	290	320	352	331,9	247,71	80,26	167,45	688,3	513,64	718,0	535,82
141 041 01	Fachbach	280	320	352	380,6	283,60	90,66	192,94	748,4	557,64	748,4	557,64
141 044 01	Frücht	280	320	352	71,3	118,18	92,62	25,57	242,0	401,37	293,5	486,67
141 071 01	Kemmenau	290	320	352	60,0	127,56	83,57	43,99	228,0	485,09	246,0	523,32
141 086 01	Miellen	315	330	352	89,2	203,24	81,08	122,16	182,7	416,11	225,4	513,46
141 098 01	Nievern	270	320	352	397,2	398,04	89,63	308,41	575,6	576,73	575,6	576,73
141 201 01	Arzbach	285	320	352	190,2	101,81	69,53	32,28	693,7	371,34	836,4	447,76
141 000 02	VG Braubach	280	320	347	3 992,1	512,93	93,35	419,58	5 254,0	675,06	5 700,6	732,45
141 023 02	Dachsenhausen	280	320	355	201,1	188,46	103,16	85,30	450,3	422,07	508,1	476,24
141 042 02	Filsen	280	320	355	82,9	127,02	90,91	36,10	223,1	341,65	284,9	436,23
141 066 02	Kamp-Bornhofen	280	320	360	339,6	207,97	93,01	114,97	662,4	405,63	835,5	511,65
141 108 02	Osterspai	280	320	355	226,9	175,49	97,95	77,54	552,7	427,49	622,6	481,53
141 501 02	Braubach, St.	280	320	345	3 141,6	1 001,46	88,80	912,66	3 365,4	1 072,81	3 449,5	1 099,62
141 000 03	VG Diez	276	319	350	8 297,9	321,58	82,72	238,85	14 138,9	547,93	15 724,3	609,38
141 002 03	Altendiez	280	320	355	306,6	135,31	70,23	65,08	967,5	426,96	1 146,9	506,11
141 005 03	Aull	280	330	360	11,4	23,87	61,33	- 37,47	157,5	330,23	171,5	359,56

30 Steuereinnahmen, Realsteuerhebesätze, Realsteueraufbringungskraft und Steuereinnahmekraft der Gemeinden 2006

Gem.- Schl.- Nr.	Landkreis Verbandsgemeinde Gemeinde	Be- völkerung am 30.06.2006	Steuereinnahmen insgesamt (netto)		Einnahmen aus der / dem					
					Grundsteuer		Gewerbsteuer		Gemeindeanteil an der	
					A	B	Auf- kommen (brutto)	Ein- nahmen (netto) ¹⁾	Ein- kommen- steuer	Umsatz- steuer
					1 000 EUR					

noch: LK Rhein-Lahn-Kreis

141 014 03	Birlenbach	1 523	607,5	398,90	3,6	103,1	58,8	46,7	428,3	18,5
141 021 03	Charlottenberg	173	61,6	356,29	0,6	9,5	17,6	13,8	36,6	0,7
141 022 03	Cramberg	486	218,0	448,56	3,7	23,4	71,2	55,7	117,6	14,6
141 029 03	Diez, St.	10 936	7 441,3	680,44	9,1	1 077,5	4 357,9	3 432,2	2 613,9	267,7
141 030 03	Dörnberg	591	145,9	246,89	3,7	20,1	21,9	17,3	97,2	4,0
141 038 03	Eppenrod	725	262,3	361,79	3,2	35,0	38,7	30,3	189,3	2,2
141 045 03	Geilnau	384	138,8	361,42	0,6	17,4	7,8	6,1	113,5	0,2
141 049 03	Gückingen	1 053	485,9	461,41	2,7	62,2	75,7	58,8	354,1	4,2
141 052 03	Hambach	524	247,4	472,18	0,8	29,7	44,8	35,0	179,8	1,0
141 053 03	Heistenbach	1 159	526,1	453,94	4,3	74,6	156,1	123,1	312,4	8,3
141 057 03	Hirschberg	366	124,7	340,67	1,5	18,9	4,3	3,4	98,7	0,8
141 059 03	Holzappel	1 116	547,2	490,28	1,8	82,5	153,9	122,0	314,0	22,7
141 061 03	Holzheim	897	479,0	534,04	4,8	59,5	161,3	125,7	281,4	4,8
141 062 03	Horhausen	320	134,5	420,16	2,3	16,3	33,7	26,5	87,8	0,8
141 064 03	Isselbach	412	437,9	1 062,77	3,0	17,7	418,1	332,2	81,7	0,8
141 076 03	Langenscheid	557	191,4	343,66	4,4	29,7	44,5	35,1	118,7	1,2
141 077 03	Laurenburg	318	104,3	328,12	0,6	17,4	21,6	17,1	64,3	2,9
141 124 03	Scheidt	311	125,5	403,52	2,1	16,7	1,0	0,8	78,6	26,2
141 130 03	Steinsberg	267	85,9	321,75	1,9	11,8	- 1,4	- 1,1	69,6	2,7
141 133 03	Wasenbach	374	100,4	268,36	1,6	16,1	1,4	1,1	79,6	0,3
141 503 03	Balduinstein	569	222,0	390,19	1,3	42,2	36,6	28,9	139,8	7,7
141 000 04	VG Hahnstätten	9 830	5 382,7	547,58	50,9	623,2	2 534,2	2 010,2	2 530,9	131,7
141 020 04	Burgschwalbach	1 149	443,3	385,79	6,9	62,9	68,6	54,1	309,9	5,5
141 043 04	Flacht	1 167	406,2	348,10	4,9	63,6	65,4	51,9	277,1	5,9
141 051 04	Hahnstätten	2 896	2 062,1	712,04	6,8	238,4	1 138,7	910,9	818,8	73,2
141 065 04	Kaltenholzhausen	627	306,7	489,11	5,1	33,9	114,7	89,0	175,3	1,7
141 081 04	Lohrheim	592	584,1	986,58	4,3	32,5	520,2	410,2	122,7	12,8
141 089 04	Mudershausen	479	160,4	334,93	3,6	19,5	24,3	19,1	116,0	0,6
141 093 04	Netzbach	401	154,4	384,95	5,8	16,0	25,3	19,9	111,0	0,4
141 095 04	Niederneisen	1 483	622,5	419,77	8,9	82,6	165,8	130,7	386,0	7,4
141 102 04	Oberneisen	786	528,9	672,88	3,9	50,7	374,0	294,9	155,5	22,7
141 125 04	Schiesheim	250	114,2	456,84	0,7	23,1	37,3	29,4	58,7	1,3
141 000 05	VG Katzenelnbogen	9 635	3 727,0	386,82	68,3	531,2	809,1	634,9	2 372,5	80,1
141 001 05	Allendorf	672	186,6	277,70	2,0	33,2	- 1,7	- 1,4	147,0	4,2
141 010 05	Berghausen	309	97,4	315,26	3,5	15,4	11,2	8,9	68,1	0,7
141 011 05	Berndroth	428	180,6	421,93	4,2	17,6	36,5	28,8	127,0	0,5
141 013 05	Biebrich	378	120,6	319,16	1,5	12,9	18,2	14,1	89,1	1,8
141 018 05	Bremberg	302	100,5	332,81	5,5	17,5	4,8	3,8	70,4	1,9
141 032 05	Dörsdorf	446	140,3	314,62	3,9	17,9	5,1	4,0	112,4	0,9
141 034 05	Ebertshausen	132	48,6	368,19	3,3	5,0	1,6	1,3	38,3	0,3
141 036 05	Eisighofen	266	133,5	501,79	4,3	10,7	40,4	31,7	78,1	5,1
141 039 05	Ergeshausen	136	48,0	352,99	1,5	5,8	7,6	5,9	34,0	0,1
141 050 05	Gutenacker	394	225,8	573,00	2,5	21,0	132,7	104,8	91,0	5,4
141 054 05	Herold	489	145,4	297,35	3,0	18,5	14,0	10,9	109,3	0,9
141 068 05	Katzenelnbogen, St.	2 172	1 041,1	479,31	6,0	181,2	369,7	289,1	515,4	43,5
141 073 05	Klingelbach	755	304,1	402,78	2,9	43,2	46,6	36,8	214,8	3,8
141 074 05	Kördorf	567	212,5	374,75	6,0	31,5	43,6	34,2	130,1	4,6
141 088 05	Mittelfischbach	124	58,5	471,50	1,7	6,3	3,1	2,4	47,1	0,5
141 096 05	Niedertiefenbach	235	59,0	251,14	1,9	8,0	2,5	2,0	46,2	0,4
141 101 05	Oberfischbach	174	44,8	257,74	2,9	6,0	2,0	1,6	33,7	0,2
141 113 05	Reckenroth	217	84,9	391,21	1,7	16,0	11,0	8,6	56,5	1,3
141 117 05	Rettert	463	172,9	373,38	2,9	24,0	23,9	18,9	123,1	1,9
141 118 05	Roth	206	74,2	360,36	1,9	7,7	3,9	3,1	60,3	0,1
141 126 05	Schönborn	770	247,7	321,65	5,2	32,1	32,5	25,6	180,6	1,8
141 000 06	VG Nassau	11 997	6 068,2	505,81	45,5	788,8	2 580,7	2 038,2	2 802,3	348,3
141 003 06	Attenhausen	419	112,8	269,14	4,1	22,9	- 2,4	- 1,9	83,6	2,9
141 026 06	Dessighofen	186	61,0	327,88	2,0	7,6	1,8	1,4	49,4	0,0
141 027 06	Dienethal	275	82,3	299,15	0,4	12,7	7,1	5,6	62,7	0,2
141 033 06	Dornholzhausen	230	68,6	298,45	2,8	8,0	4,5	3,6	53,4	0,1
141 046 06	Geisig	384	128,2	333,82	4,6	18,5	18,3	14,3	86,6	2,9

30 Steuereinnahmen, Realsteuerhebesätze, Realsteueraufbringungskraft und Steuereinnahmekraft der Gemeinden 2006

Gem.- Schl.- Nr.	Landkreis Verbandsgemeinde Gemeinde	Realsteuer- hebesätze			Realsteueraufbringungskraft				Steuer- einnahmekraft der Gemeinden ²⁾		Steuer- einnahmekraft der Gemeinden ²⁾ zuzüglich Schlüssel- zuweisung ³⁾	
		Grund- steuer		Ge- wer- be- steuer	insgesamt		Grund- steuer	Ge- werbe- steuer	1 000 EUR	EUR je Einw.	1 000 EUR	EUR je Einw.
		A	B		1 000 EUR	EUR je Einw.						
		%			1 000 EUR	EUR je Einw.	EUR je Einw.	EUR je Einw.	1 000 EUR	EUR je Einw.	1 000 EUR	EUR je Einw.
noch: LK Rhein-Lahn-Kreis												
141 014 03	Birlenbach	280	320	360	172,9	113,53	73,94	39,59	607,6	398,94	731,9	480,55
141 021 03	Charlottenberg	270	320	340	29,7	171,95	61,60	110,36	63,3	365,64	92,5	534,65
141 022 03	Cramberg	280	300	340	107,4	220,89	61,88	159,00	224,1	461,06	224,1	461,06
141 029 03	Diez, St.	280	320	350	5 741,9	525,05	104,92	420,13	7 697,8	703,89	8 087,4	739,52
141 030 03	Dörnberg	290	320	350	48,0	81,18	42,07	39,12	144,5	244,50	247,6	418,89
141 038 03	Eppenrod	270	320	340	82,4	113,63	55,71	57,93	265,5	366,20	374,3	516,34
141 045 03	Geilnau	270	320	330	27,7	72,02	49,27	22,76	139,6	363,61	153,6	399,94
141 049 03	Gückingen	269	317	330	153,9	146,11	65,69	80,42	495,2	470,25	509,4	483,77
141 052 03	Hambach	280	320	340	80,7	154,09	61,28	92,81	251,7	480,29	251,7	480,29
141 053 03	Heistenbach	280	320	350	247,7	213,70	71,74	141,96	535,4	461,97	639,7	551,94
141 057 03	Hirschberg	269	317	340	26,4	72,14	59,39	12,74	125,0	341,50	193,3	528,10
141 059 03	Holzappel	290	330	360	244,0	218,68	77,37	141,30	548,9	491,86	588,6	527,40
141 061 03	Holzheim	270	317	340	243,5	271,51	76,35	195,15	494,2	550,93	494,2	550,93
141 062 03	Horhausen	280	320	350	55,1	172,19	61,22	110,97	136,5	426,49	169,9	530,80
141 064 03	Isselbach	280	320	360	450,3	1 092,94	52,76	1 040,18	446,9	1 084,71	528,9	1 283,79
141 076 03	Langenscheid	270	320	350	82,9	148,75	64,59	84,16	193,3	346,97	279,1	501,05
141 077 03	Laurenburg	270	317	350	42,1	132,31	60,54	71,77	104,8	329,42	113,4	356,51
141 124 03	Scheidt	255	270	360	24,2	77,87	74,61	3,26	128,8	414,14	162,1	521,27
141 130 03	Steinsberg	255	290	330	14,4	53,88	59,57	- 5,69	86,9	325,64	124,9	467,66
141 133 03	Wasenbach	270	320	330	20,3	54,15	49,90	4,25	99,8	266,89	176,7	472,57
141 503 03	Balduinstein	270	320	350	84,5	148,59	80,72	67,87	224,3	394,13	262,8	461,89
141 000 04	VG Hahnstätten	301	331	358	3 297,1	335,41	69,67	265,74	5 435,7	552,97	6 069,3	617,43
141 020 04	Burgschwalbach	320	320	350	144,9	126,09	63,17	62,93	445,8	388,02	562,6	489,63
141 043 04	Flacht	290	320	360	139,0	119,12	61,69	57,43	408,6	350,10	519,0	444,75
141 051 04	Hahnstätten	350	350	370	1 371,4	473,56	81,41	392,14	2 035,6	702,91	2 141,1	739,33
141 065 04	Kaltenholzhausen	320	320	330	168,6	268,90	64,36	204,54	319,9	510,22	359,9	573,94
141 081 04	Lohrheim	280	320	350	587,1	991,74	65,35	926,39	612,6	1 034,87	612,6	1 034,87
141 089 04	Mudershausen	300	320	350	49,7	103,67	50,30	53,38	161,1	336,34	200,8	419,18
141 093 04	Netzbach	280	320	350	49,4	123,30	56,80	66,49	155,5	387,78	189,3	472,15
141 095 04	Niederneisen	290	320	350	270,7	182,53	64,70	117,84	629,0	424,17	816,5	550,57
141 102 04	Oberneisen	280	320	350	451,8	574,84	73,20	501,64	550,9	700,93	550,9	700,93
141 125 04	Schiesheim	290	320	350	64,5	257,85	100,43	157,42	116,6	466,21	116,6	466,21
141 000 05	VG Katzenelnbogen	272	306	344	1 525,8	158,36	68,38	89,99	3 804,2	394,83	4 759,3	493,96
141 001 05	Allendorf	270	300	342	37,6	55,99	58,78	- 2,79	189,1	281,42	189,1	281,42
141 010 05	Berghausen	269	317	352	31,9	103,20	65,10	38,11	98,3	318,22	149,8	484,73
141 011 05	Berndroth	270	317	352	61,4	143,44	54,14	89,29	181,2	423,32	228,8	534,61
141 013 05	Biebrich	260	290	330	37,0	97,89	43,99	53,90	123,8	327,61	206,8	546,97
141 018 05	Bremberg	280	320	352	29,1	96,51	79,85	16,65	100,5	332,68	150,3	497,70
141 032 05	Dörsdorf	270	310	350	28,9	64,88	52,88	12,00	141,2	316,48	188,6	422,80
141 034 05	Ebertshausen	280	320	352	10,4	78,45	65,48	12,97	48,6	368,27	73,9	559,49
141 036 05	Eisighofen	270	305	345	59,6	224,15	61,75	162,40	134,2	504,41	134,2	504,41
141 039 05	Ergeshausen	260	290	330	16,8	123,88	61,69	62,18	49,3	362,45	76,0	559,13
141 050 05	Gutenacker	280	320	352	163,9	415,90	62,95	352,96	232,4	589,78	232,4	589,78
141 054 05	Herold	260	290	330	40,4	82,64	50,63	32,02	147,4	301,53	234,2	478,89
141 068 05	Katzenelnbogen, St.	270	300	340	611,8	281,66	96,91	184,75	1 090,1	501,89	1 193,6	549,55
141 073 05	Klingelbach	269	317	352	98,0	129,86	65,11	64,75	306,9	406,45	384,6	509,35
141 074 05	Kördorf	270	300	345	88,4	155,96	73,72	82,24	213,7	376,95	279,3	492,67
141 088 05	Mittelfischbach	269	317	352	11,7	94,52	68,30	26,22	58,7	473,15	58,7	473,15
141 096 05	Niedertiefenbach	269	317	352	13,2	56,08	44,83	11,24	59,2	252,00	116,6	496,16
141 101 05	Oberfischbach	280	320	352	11,3	65,18	53,32	11,86	44,8	257,72	79,3	455,58
141 113 05	Reckenroth	260	300	340	31,7	146,30	91,53	54,77	87,2	401,95	87,2	401,95
141 117 05	Rettert	285	330	352	52,6	113,53	59,42	54,11	172,6	372,75	210,4	454,37
141 118 05	Roth	280	320	352	14,1	68,45	48,51	19,94	73,6	357,51	94,8	460,06
141 126 05	Schönborn	270	300	350	75,8	98,49	54,02	44,47	251,3	326,42	390,9	507,63
141 000 06	VG Nassau	274	319	352	3 588,9	299,15	73,65	225,51	6 196,9	516,54	8 860,8	738,59
141 003 06	Attenhausen	270	320	352	26,0	62,09	68,17	- 6,08	113,0	269,74	166,9	398,45
141 026 06	Dessighofen	270	320	352	12,0	64,35	54,41	9,94	61,0	327,94	92,1	495,42
141 027 06	Dienethal	270	320	352	21,3	77,31	50,28	27,04	82,6	300,29	113,7	413,35
141 033 06	Dornholzhausen	270	320	355	16,0	69,73	49,43	20,30	68,6	298,34	110,3	479,35
141 046 06	Geisig	270	320	345	43,8	114,19	63,33	50,86	129,5	337,18	163,5	425,73

30 Steuereinnahmen, Realsteuerhebesätze, Realsteueraufbringungskraft und Steuereinnahmekraft der Gemeinden 2006

Gem.- Schl.- Nr.	Landkreis Verbandsgemeinde Gemeinde	Be- völkerung am 30.06.2006	Steuereinnahmen insgesamt (netto)		Einnahmen aus der / dem					
					Grundsteuer		Gewerbsteuer		Gemeindeanteil an der	
					A	B	Auf- kommen (brutto)	Ein- nahmen (netto) ¹⁾	Ein- kommen- steuer	Umsatz- steuer
					1 000 EUR					

noch: LK Rhein-Lahn-Kreis

141 058 06	Hömberg	338	93,5	276,53	1,5	15,0	6,7	5,3	70,2	0,5
141 082 06	Lollschied	212	85,1	401,39	1,6	7,9	5,3	4,2	70,3	0,2
141 087 06	Misselberg	89	26,1	293,30	0,3	4,4	1,2	0,9	19,7	0,5
141 091 06	Nassau, St.	4 899	2 324,0	474,38	5,2	384,9	713,0	563,1	1 062,9	292,6
141 103 06	Obernhof	387	122,4	316,19	0,9	26,0	14,9	11,8	78,5	2,2
141 106 06	Oberwies	161	45,9	285,24	1,3	6,7	1,5	1,2	34,9	0,4
141 111 06	Pohl	347	121,6	350,33	2,4	17,6	5,9	4,7	93,4	0,9
141 127 06	Schweighausen	219	79,4	362,72	1,8	11,0	18,9	15,0	50,6	0,3
141 128 06	Seelbach	487	134,1	275,26	3,0	26,4	5,4	4,3	95,4	2,5
141 129 06	Singhofen	1 872	2 052,8	1 096,60	10,2	136,1	1 730,6	1 366,8	500,7	34,5
141 132 06	Sulzbach	214	61,4	286,68	0,6	8,8	2,7	2,1	46,7	0,5
141 135 06	Weinähr	458	170,0	371,24	0,4	29,2	6,8	5,4	127,5	4,6
141 139 06	Winden	732	260,1	355,31	1,6	41,0	25,3	20,0	194,9	0,6
141 141 06	Zimmerschied	88	39,0	443,57	0,8	4,5	13,3	10,5	21,0	2,0
141 000 07	VG Nastätten	16 950	8 815,9	520,11	143,7	1 582,7	2 808,4	2 200,4	4 457,4	297,4
141 009 07	Berg	242	102,7	424,36	3,5	17,6	10,4	8,1	70,7	0,3
141 012 07	Bettendorf	359	161,4	449,59	4,9	28,4	30,6	23,8	101,7	0,1
141 015 07	Bogel	823	382,0	464,11	6,1	76,3	81,1	62,9	224,7	7,6
141 019 07	Buch	591	201,9	341,69	3,2	51,4	7,0	5,4	136,8	0,9
141 035 07	Ehr	87	27,0	310,62	4,8	3,1	0,9	0,8	18,0	0,0
141 037 07	Endlichhofen	152	51,6	339,59	2,8	11,2	2,3	1,8	35,0	0,3
141 040 07	Eschbach	186	68,6	368,86	2,4	19,1	1,8	1,4	41,9	1,7
141 047 07	Gemmerich	552	257,9	467,26	3,2	48,5	54,1	42,0	158,4	2,2
141 055 07	Himmighofen	339	151,6	447,16	7,2	29,3	7,7	6,0	105,0	1,0
141 060 07	Holzhausen an der Haide	1 267	649,7	512,81	7,7	128,2	127,6	99,0	371,2	35,9
141 063 07	Hunzel	263	101,1	384,47	4,4	20,1	2,3	1,8	72,0	0,8
141 067 07	Kasdorf	264	93,1	352,74	4,2	23,4	3,5	2,8	61,9	0,1
141 070 07	Kehlbach	172	69,1	402,01	2,1	12,9	1,3	1,0	51,3	0,0
141 078 07	Lautert	263	289,6	1 100,99	3,1	26,4	219,6	171,8	71,1	14,2
141 080 07	Lipporn	288	112,4	390,31	3,6	25,5	14,3	11,1	67,5	0,6
141 084 07	Marienfels	347	110,4	318,06	5,6	24,9	12,8	9,9	66,8	1,4
141 085 07	Miehlen	2 060	1 590,1	771,88	11,9	220,7	883,3	685,2	590,9	73,3
141 092 07	Nastätten, St.	4 280	2 565,4	599,40	8,5	474,7	1 070,6	850,5	1 092,8	117,7
141 094 07	Niederbachheim	273	98,0	358,92	3,7	21,5	7,8	6,0	64,7	0,6
141 097 07	Niederwallmenach	404	184,2	455,99	6,3	33,4	53,3	41,4	87,5	13,4
141 100 07	Oberbachheim	216	86,7	401,31	4,4	16,4	13,2	10,2	53,6	1,1
141 104 07	Obertiefenbach	377	170,5	452,35	6,2	32,1	11,5	8,9	114,3	3,8
141 105 07	Oberwallmenach	212	77,1	363,54	3,3	16,3	9,1	7,1	45,5	0,9
141 107 07	Oelsberg	542	327,0	603,32	2,5	46,3	122,6	95,1	170,0	11,9
141 110 07	Hainau	183	61,5	336,32	3,9	14,1	1,8	1,4	39,8	0,1
141 116 07	Rettershain	348	129,1	371,10	3,9	26,0	5,1	4,0	87,3	1,3
141 120 07	Ruppertshofen	398	124,6	313,08	5,0	27,9	4,9	3,8	84,2	1,6
141 131 07	Strüth	316	128,7	407,34	2,2	25,1	10,9	8,5	86,5	1,5
141 134 07	Weidenbach	121	49,4	408,35	1,9	10,9	7,7	6,0	26,9	0,4
141 137 07	Welterod	539	218,2	404,88	5,6	36,4	9,5	7,4	146,3	1,3
141 140 07	Winterwerb	181	63,7	351,86	3,7	13,2	2,3	1,8	42,8	0,2
141 502 07	Diethardt	305	111,4	365,12	1,9	21,3	17,2	13,4	70,1	1,4
141 000 08	VG Loreley	10 244	4 385,0	428,06	70,7	889,8	1 130,8	908,5	2 377,0	90,2
141 004 08	Auel	230	69,3	301,13	2,2	16,4	7,2	5,7	43,4	0,1
141 016 08	Bornich	1 098	411,1	374,45	9,5	97,6	31,1	24,9	270,0	5,4
141 024 08	Dahlheim	919	386,7	420,83	3,1	83,6	36,8	29,6	265,1	3,5
141 031 08	Dörscheid	430	212,1	493,34	3,4	38,4	41,0	31,8	127,7	2,7
141 069 08	Kaub, St.	996	431,9	433,68	2,8	65,7	156,1	124,9	217,1	18,7
141 072 08	Kestert	679	242,3	356,92	2,5	53,9	62,3	49,2	132,7	2,9
141 079 08	Lierschied	504	18,0	35,76	4,7	42,2	- 202,8	- 159,9	129,5	0,6
141 083 08	Lykershausen	203	79,6	392,31	3,7	18,4	2,5	2,0	54,7	0,1
141 099 08	Nochern	547	235,8	431,14	8,4	41,0	63,1	50,1	130,0	5,2
141 109 08	Patersberg	429	191,5	446,38	2,8	50,6	56,6	46,1	89,8	0,8
141 112 08	Prath	324	123,4	380,75	3,4	28,0	7,0	5,5	85,9	0,1
141 114 08	Reichenberg	213	61,6	288,97	4,4	16,2	3,8	3,1	37,0	0,3
141 115 08	Reitzenhain	356	113,1	317,74	5,3	26,8	1,7	1,4	78,5	0,3

30 Steuereinnahmen, Realsteuerhebesätze, Realsteueraufbringungskraft und Steuereinnahmekraft der Gemeinden 2006

Gem.-Schl.-Nr.	Landkreis Verbandsgemeinde Gemeinde	Realsteuerhebesätze			Realsteueraufbringungskraft				Steuereinnahmekraft der Gemeinden ²⁾		Steuereinnahmekraft der Gemeinden ²⁾ zuzüglich Schlüsselzuweisung ³⁾	
		Grundsteuer		Gewerbesteuer	insgesamt		Grundsteuer	Gewerbesteuer	Steuereinnahmekraft der Gemeinden ²⁾		Steuereinnahmekraft der Gemeinden ²⁾ zuzüglich Schlüsselzuweisung ³⁾	
		A	B		1 000 EUR	EUR je Einw.			EUR je Einw.	EUR je Einw.	1 000 EUR	EUR je Einw.
		%			1 000 EUR	EUR je Einw.	EUR je Einw.	EUR je Einw.	1 000 EUR	EUR je Einw.	1 000 EUR	EUR je Einw.
noch: LK Rhein-Lahn-Kreis												
141 058 06	Hömberg	270	320	345	24,6	72,90	51,57	21,33	93,9	277,79	150,2	444,38
141 082 06	Lollschied	270	320	352	15,6	73,77	47,43	26,33	85,0	401,08	101,7	479,60
141 087 06	Misselberg	300	320	355	6,2	69,38	55,57	13,81	26,1	293,15	44,7	502,26
141 091 06	Nassau, St.	300	317	352	1 162,8	237,34	84,78	152,57	2 368,3	483,43	4 202,5	857,82
141 103 06	Obernhof	270	320	355	43,9	113,43	73,50	39,93	121,6	314,10	171,3	442,62
141 106 06	Oberwies	270	320	352	10,0	62,06	52,34	9,72	45,0	279,24	81,9	508,71
141 111 06	Pohl	270	320	352	27,3	78,61	60,75	17,86	120,3	346,60	170,7	491,84
141 127 06	Schweighausen	280	320	355	33,0	150,78	61,02	89,76	80,0	365,14	118,7	542,19
141 128 06	Seelbach	270	320	352	36,7	75,35	63,75	11,60	133,5	274,15	213,7	438,85
141 129 06	Singhofen	270	320	352	1 968,7	1 051,63	82,51	969,12	2 140,0	1 143,17	2 269,7	1 212,45
141 132 06	Sulzbach	270	320	360	12,6	58,99	46,04	12,95	59,2	276,63	101,4	473,97
141 135 06	Weinähr	270	330	357	37,4	81,64	66,25	15,39	168,0	366,83	209,3	457,00
141 139 06	Winden	270	320	352	71,6	97,75	61,47	36,28	261,7	357,58	338,8	462,90
141 141 06	Zimmerschied	270	320	352	19,5	221,40	63,32	158,08	39,7	451,00	39,7	451,00
141 000 07	VG Nastätten	261	302	342	4 957,8	292,49	113,63	178,87	9 104,5	537,14	9 937,5	586,28
141 009 07	Berg	255	290	330	36,1	149,14	100,99	48,15	104,8	432,93	132,4	547,05
141 012 07	Bettendorf	255	290	330	72,8	202,90	107,49	95,41	167,7	467,06	182,9	509,40
141 015 07	Bogel	255	290	330	186,4	226,52	116,39	110,14	400,5	486,63	400,5	486,63
141 019 07	Buch	255	290	330	71,3	120,57	107,36	13,20	207,4	350,99	262,4	444,00
141 035 07	Ehr	270	320	360	9,3	107,25	96,10	11,15	27,2	312,61	44,4	510,45
141 037 07	Endlichhofen	270	320	355	17,2	113,43	97,70	15,73	52,0	342,36	68,4	450,20
141 040 07	Eschbach	255	290	330	27,0	145,20	134,28	10,91	70,2	377,46	86,7	466,20
141 047 07	Gemmerich	255	290	330	120,7	218,63	108,95	109,68	269,1	487,54	269,1	487,54
141 055 07	Himmighofen	270	290	330	50,3	148,42	122,91	25,51	154,5	455,88	162,8	480,23
141 060 07	Holzhausen an der Haide	270	320	330	286,3	225,93	113,29	112,64	664,7	524,65	664,7	524,65
141 063 07	Hunzel	240	270	320	33,0	125,65	115,62	10,03	105,3	400,37	105,3	400,37
141 067 07	Kasdorf	270	320	355	32,9	124,47	110,64	13,84	94,1	356,45	131,0	496,37
141 070 07	Kehlbach	255	290	330	18,8	109,30	100,76	8,54	69,9	406,23	69,9	406,23
141 078 07	Lautert	260	300	340	271,5	1 032,34	126,13	906,21	309,0	1 174,78	309,0	1 174,78
141 080 07	Lipporn	255	290	330	49,8	172,92	117,25	55,67	114,8	398,47	143,8	499,40
141 084 07	Marienfels	255	290	330	49,5	142,63	101,45	41,18	114,9	331,03	156,4	450,66
141 085 07	Miehlen	255	290	330	1 258,2	610,78	131,33	479,45	1 724,3	837,05	1 724,3	837,05
141 092 07	Nastätten, St.	280	320	360	1 607,4	375,56	119,18	256,38	2 597,8	606,97	2 778,2	649,12
141 094 07	Niederbachheim	255	290	330	37,8	138,37	106,55	31,82	101,3	371,10	134,8	493,65
141 097 07	Niederwallmenach	255	290	330	105,6	261,36	113,75	147,61	194,5	481,55	229,0	566,78
141 100 07	Oberbachheim	275	290	330	38,4	177,86	109,49	68,37	90,2	417,51	114,0	527,96
141 104 07	Obertiefenbach	255	290	330	57,3	151,89	117,72	34,17	172,7	458,20	189,0	501,27
141 105 07	Oberwallmenach	255	290	330	32,9	155,01	106,97	48,04	77,2	364,27	94,9	447,80
141 107 07	Oelsberg	255	290	330	193,9	357,67	104,83	252,83	348,3	642,64	365,7	674,69
141 110 07	Hainau	280	320	355	20,7	112,99	102,83	10,16	60,2	328,89	82,9	453,07
141 116 07	Rettershain	269	317	352	37,2	106,79	91,45	15,34	124,7	358,30	159,4	458,01
141 120 07	Ruppertshofen	255	290	330	43,7	109,82	95,92	13,90	128,5	322,78	175,4	440,67
141 131 07	Strüth	260	300	340	42,5	134,34	97,03	37,31	128,1	405,26	137,8	436,06
141 134 07	Weidenbach	255	290	330	23,5	194,55	122,94	71,60	49,1	405,64	57,5	475,50
141 137 07	Welterod	255	290	330	59,4	110,23	90,46	19,78	204,8	379,99	250,1	463,94
141 140 07	Winterwerb	270	320	350	20,4	112,44	98,84	13,60	62,9	347,53	89,6	495,15
141 502 07	Diethardt	255	290	330	46,1	151,18	88,02	63,15	113,8	373,06	165,1	541,24
141 000 08	VG Loreley	279	324	376	2 108,7	205,85	97,66	108,19	4 353,6	424,99	5 124,2	500,21
141 004 08	Auel	280	320	352	27,1	117,77	84,94	32,83	69,0	300,01	110,9	482,33
141 016 08	Bornich	290	330	370	140,4	127,86	99,62	28,23	409,6	373,02	476,4	433,84
141 024 08	Dahlheim	280	320	380	127,1	138,32	99,49	38,84	388,6	422,80	448,9	488,44
141 031 08	Dörscheid	255	290	330	94,4	219,53	112,97	106,56	215,6	501,34	223,0	518,69
141 069 08	Kaub, St.	290	330	370	225,7	226,65	70,33	156,32	430,3	432,03	430,3	432,03
141 072 08	Kestert	290	330	352	122,9	181,05	84,87	96,18	245,5	361,49	319,1	469,93
141 079 08	Lierschied	270	317	350	- 163,8	- 324,94	99,25	- 424,19	9,1	18,14	9,1	18,14
141 083 08	Lykershausen	280	325	400	25,2	124,07	112,67	11,40	79,5	391,66	87,7	431,82
141 099 08	Nochern	280	320	360	116,5	213,01	94,76	118,25	238,7	436,43	389,3	711,70
141 109 08	Patersberg	290	340	400	105,2	245,23	123,62	121,62	185,4	432,09	204,8	477,40
141 112 08	Prath	280	320	352	40,4	124,54	101,81	22,73	124,8	385,28	156,7	483,69
141 114 08	Reichenberg	285	325	400	24,7	116,11	99,72	16,39	61,3	287,88	96,3	451,98
141 115 08	Reitzenhain	269	317	352	36,1	101,36	96,21	5,15	114,6	321,81	151,3	424,92

30 Steuereinnahmen, Realsteuerhebesätze, Realsteueraufbringungskraft und Steuereinnahmekraft der Gemeinden 2006

Gem.- Schl.- Nr.	Landkreis Verbandsgemeinde Gemeinde	Be- völkerung am 30.06.2006	Steuereinnahmen insgesamt (netto)		Einnahmen aus der / dem					
					Grundsteuer		Gewerbsteuer		Gemeindeanteil an der	
					A	B	Auf- kommen (brutto)	Ein- nahmen (netto) ¹⁾	Ein- kommen- steuer	Umsatz- steuer
					1 000 EUR					
		Anzahl	1 000 EUR	EUR je Einw.						

noch: LK Rhein-Lahn-Kreis

141 121 08	Skt. Goarshn., Loreleyst., St.	1 477	828,4	560,85	1,4	130,3	482,3	388,4	267,6	31,5
141 122 08	Sauerthal	221	56,4	255,16	0,4	13,7	5,4	4,2	37,3	0,0
141 136 08	Weisel	1 141	710,2	622,44	9,1	117,7	356,6	285,3	271,0	15,8
141 138 08	Weyer	477	213,5	447,52	3,8	49,2	20,1	16,2	139,7	2,2
143 000 00	LK Westerwaldkreis	202 984	126 126,7	621,36	477,3	18 186,4	66 994,7	52 349,7	48 863,3	4 866,0
143 000 01	VG Bad Marienberg (Ww.)	19 726	14 104,6	715,03	36,9	1 785,7	9 245,9	7 245,4	4 250,2	732,0
143 206 01	Bad Marienberg (Ww.), St.	5 784	7 138,1	1 234,10	3,6	696,3	6 055,2	4 756,4	1 222,1	445,4
143 211 01	Bölsberg	272	79,1	290,69	0,8	17,3	5,7	4,5	53,6	1,3
143 216 01	Dreisbach	603	269,7	447,30	2,2	39,2	127,7	99,1	125,8	1,0
143 222 01	Fehl-Ritzhausen	845	254,3	300,91	1,9	49,5	18,1	14,0	181,7	4,6
143 227 01	Großseifen	613	278,9	454,96	0,4	43,3	136,7	107,0	115,6	10,7
143 231 01	Hahn bei Marienberg	483	150,9	312,34	1,2	28,6	7,6	5,9	109,1	5,3
143 234 01	Hardt	436	179,6	411,86	1,4	30,6	61,4	48,0	95,2	3,1
143 243 01	Hof	1 256	729,2	580,54	3,0	135,1	348,5	270,3	298,5	19,5
143 248 01	Kirburg	638	220,3	345,29	1,1	39,4	29,9	23,2	149,3	5,6
143 253 01	Langenbach bei Kirburg	1 025	523,6	510,80	1,2	96,4	267,7	211,1	194,8	17,4
143 255 01	Lautzenbrücken	393	139,0	353,81	1,2	21,9	29,3	23,1	85,4	6,1
143 264 01	Mörlen	600	151,6	252,61	1,6	29,4	6,4	5,1	112,2	1,9
143 270 01	Neunkhausen	1 125	405,4	360,40	4,2	68,9	96,2	74,6	218,7	33,8
143 277 01	Nisterau	952	426,3	447,80	1,8	67,9	135,7	105,3	204,0	44,9
143 279 01	Nistertal	1 318	829,6	629,45	1,6	135,5	429,5	333,2	320,7	35,6
143 280 01	Norken	1 040	989,0	950,99	2,2	106,6	788,2	611,5	224,2	40,2
143 297 01	Stockhausen-Ilfurth	476	151,4	318,11	1,5	22,0	41,4	32,1	93,3	1,2
143 300 01	Unnau	1 867	1 188,8	636,72	5,9	157,7	660,8	521,1	446,0	54,4
143 000 02	VG Hachenburg	24 389	11 934,6	489,34	91,1	2 015,1	4 628,2	3 595,0	5 487,9	465,9
143 202 02	Alpenrod	1 591	786,2	494,16	6,7	124,2	348,4	270,3	333,1	21,3
143 204 02	Astert	248	69,2	278,94	0,7	12,6	1,3	1,0	50,2	0,1
143 205 02	Atzelgift	658	580,0	881,49	1,1	56,4	448,6	348,0	162,2	6,7
143 212 02	Borod	577	150,2	260,28	2,4	30,1	12,3	9,9	104,9	0,8
143 215 02	Dreifelden	310	103,5	334,01	1,7	20,6	22,2	17,2	53,4	1,6
143 223 02	Gehlert	559	161,6	289,14	2,6	46,7	- 35,0	- 27,2	132,0	6,7
143 225 02	Giesenhausen	341	116,0	340,31	4,5	19,4	10,2	8,0	74,0	1,2
143 229 02	Hachenburg, St.	5 742	4 526,3	788,28	8,1	729,7	2 477,9	1 922,2	1 550,4	281,8
143 235 02	Hattert	1 703	752,8	442,02	5,8	102,2	314,3	243,8	371,3	13,7
143 236 02	Heimborn	295	101,1	342,85	2,7	14,3	16,6	12,9	66,0	0,8
143 240 02	Heuzert	147	41,1	279,80	1,4	7,0	1,9	1,4	27,7	0,6
143 241 02	Höchstenbach	697	252,8	362,71	2,5	46,1	67,2	52,2	144,4	5,6
143 250 02	Kroppach	634	382,1	602,64	2,0	60,4	176,3	136,8	164,2	11,9
143 252 02	Kundert	270	95,6	353,93	2,3	14,3	5,1	4,0	69,1	0,6
143 257 02	Limbach	414	138,8	335,18	1,2	28,3	29,0	22,5	80,0	1,1
143 258 02	Linden	154	54,1	351,48	0,9	14,6	5,0	3,9	30,2	0,7
143 259 02	Lochum	341	121,1	355,16	1,8	24,9	6,4	4,9	75,8	3,7
143 260 02	Luckenbach	625	408,2	653,08	1,1	45,2	256,0	198,6	143,8	13,0
143 261 02	Marzhausen	262	82,9	316,28	2,9	13,7	0,5	0,4	58,4	0,4
143 262 02	Merkelbach	410	130,4	317,99	1,6	25,6	4,3	3,4	94,9	2,0
143 265 02	Mörsbach	495	138,8	280,48	4,3	27,8	4,4	3,4	94,5	1,3
143 267 02	Mudenburg	798	219,7	275,36	3,5	43,0	9,7	7,7	156,3	1,3
143 268 02	Mündersbach	775	378,1	487,81	4,3	71,9	162,2	127,9	135,6	16,4
143 269 02	Müschenbach	1 031	418,4	405,83	1,0	75,2	133,9	103,9	219,4	15,5
143 276 02	Nister	1 032	378,7	366,98	1,7	76,0	62,3	48,4	222,6	26,7
143 287 02	Roßbach	913	279,5	306,15	6,0	55,7	6,5	5,2	192,5	2,1
143 294 02	Steinebach an der Wied	788	257,3	326,46	3,3	54,9	42,1	32,7	158,8	5,3
143 296 02	Stein-Wingert	216	64,7	299,65	2,4	12,9	0,8	0,6	39,8	0,1
143 299 02	Streithausen	578	265,1	458,73	1,5	38,0	92,3	73,3	140,0	9,4
143 301 02	Wahlrod	891	315,7	354,29	4,4	56,7	57,6	44,7	188,2	4,2
143 306 02	Welkenbach	160	47,5	296,60	1,6	8,5	3,7	2,9	28,9	0,1
143 310 02	Wied	489	58,6	119,80	2,0	40,6	- 120,6	- 93,6	95,0	6,6
143 313 02	Winkelbach	245	58,5	238,78	1,1	17,4	4,6	3,6	30,4	2,7

30 Steuereinnahmen, Realsteuerhebesätze, Realsteueraufbringungskraft und Steuereinnahmekraft der Gemeinden 2006

Gem.- Schl.- Nr.	Landkreis Verbandsgemeinde Gemeinde	Realsteuer- hebesätze			Realsteueraufbringungskraft				Steuer- einnahmekraft der Gemeinden ²⁾		Steuer- einnahmekraft der Gemeinden ²⁾ zuzüglich Schlüssel- zuweisung ³⁾	
		Grund- steuer		Gew- erbe- steuer	insgesamt		Grund- steuer	Gew- erbe- steuer	Steuer- einnahmekraft der Gemeinden ²⁾		Steuer- einnahmekraft der Gemeinden ²⁾ zuzüglich Schlüssel- zuweisung ³⁾	
		A	B									
		%			1 000 EUR	EUR je Einw.	EUR je Einw.	EUR je Einw.	1 000 EUR	EUR je Einw.	1 000 EUR	EUR je Einw.
noch: LK Rhein-Lahn-Kreis												
141 121 08	Skt. Goarshn., Loreleyst., St.	320	330	380	603,1	408,30	91,20	317,10	808,3	547,23	958,7	649,08
141 122 08	Sauerthal	255	290	350	22,1	99,93	74,29	25,65	58,3	263,87	96,8	437,93
141 136 08	Weisel	270	320	370	489,5	429,02	117,32	311,70	705,0	617,92	705,0	617,92
141 138 08	Weyer	290	340	380	72,1	151,13	110,26	40,88	210,1	440,44	259,9	544,90
143 000 00	LK Westerwaldkreis	268	315	339	93 005,7	458,19	98,49	359,70	132 090,1	650,74	144 150,0	710,15
143 000 01	VG Bad Marienberg (Ww.)	270	316	342	11 927,5	604,66	98,95	505,71	14 909,1	755,81	15 807,0	801,33
143 206 01	Bad Marienberg (Ww.), St.	269	317	345	7 222,7	1 248,74	129,02	1 119,71	7 591,4	1 312,48	7 808,2	1 349,96
143 211 01	Bölsberg	270	320	360	24,9	91,58	70,23	21,35	78,7	289,22	108,3	398,28
143 216 01	Dreisbach	270	310	330	187,9	311,54	74,75	236,80	286,0	474,30	345,7	573,24
143 222 01	Fehl-Ritzhausen	270	320	330	74,5	88,22	64,31	23,90	256,8	303,91	364,1	430,83
143 227 01	Großseifen	270	320	340	194,5	317,28	75,19	242,08	291,0	474,73	291,0	474,73
143 231 01	Hahn bei Marienberg	270	320	330	40,1	82,93	65,27	17,66	152,8	316,31	236,1	488,78
143 234 01	Hardt	270	320	340	100,4	230,27	77,52	152,75	185,3	425,10	216,1	495,61
143 243 01	Hof	270	320	330	535,6	426,42	116,17	310,25	775,4	617,38	775,4	617,38
143 248 01	Kirburg	270	320	330	76,2	119,50	67,10	52,41	224,4	351,71	310,7	487,06
143 253 01	Langenbach bei Kirburg	280	320	350	385,3	375,88	100,51	275,37	540,9	527,73	540,9	527,73
143 255 01	Lautzenbrücken	280	320	350	55,2	140,46	61,90	78,56	140,5	357,46	201,5	512,79
143 264 01	Mörlen	280	320	350	39,5	65,81	54,51	11,30	152,2	253,70	283,0	471,67
143 270 01	Neunkhausen	255	290	330	192,5	171,07	75,49	95,57	423,3	376,29	423,3	376,29
143 277 01	Nisterau	260	290	330	232,9	244,63	85,26	159,38	451,4	474,16	461,4	484,63
143 279 01	Nistertal	270	320	330	625,1	474,27	109,87	364,40	885,1	671,57	885,1	671,57
143 280 01	Norken	269	317	330	997,4	959,06	111,56	847,50	1 085,0	1 043,28	1 085,0	1 043,28
143 297 01	Stockhausen-Ilfurth	260	290	330	73,6	154,71	57,54	97,16	158,8	333,62	241,2	506,67
143 300 01	Unnau	280	320	350	869,3	465,59	92,43	373,16	1 230,0	658,80	1 230,0	658,80
143 000 02	VG Hachenburg	266	312	331	7 433,2	304,78	93,52	211,25	12 353,8	506,53	14 581,6	597,88
143 202 02	Alpenrod	270	317	330	529,1	332,54	87,66	244,89	805,3	506,18	908,6	571,10
143 204 02	Astert	269	317	330	15,6	62,83	56,83	6,00	65,6	264,41	112,0	451,71
143 205 02	Atzelgift	269	317	330	563,0	855,57	93,21	762,36	631,3	959,48	636,6	967,50
143 212 02	Borod	270	320	380	46,3	80,32	59,59	20,73	149,6	259,22	253,0	438,42
143 215 02	Dreifelden	255	290	330	50,8	163,81	83,61	80,20	100,8	325,26	152,6	492,26
143 223 02	Gehlert	269	317	330	13,5	24,11	94,13	- 70,02	160,1	286,32	160,1	286,32
143 225 02	Giesenhausen	269	317	350	36,2	106,11	74,66	31,46	109,2	320,28	154,2	452,27
143 229 02	Hachenburg, St.	269	317	330	3 557,3	619,53	136,99	482,54	4 833,9	841,85	5 229,7	910,78
143 235 02	Hattert	255	290	330	477,0	280,09	73,72	206,36	791,5	464,77	884,4	519,32
143 236 02	Heimborn	255	290	330	38,3	129,69	66,78	62,92	101,3	343,40	149,4	506,29
143 240 02	Heuzert	269	317	330	11,0	75,03	60,90	14,13	38,9	264,59	63,4	431,48
143 241 02	Höchstenbach	270	320	330	126,5	181,46	73,60	107,86	261,3	374,95	325,0	466,26
143 250 02	Kroppach	270	320	330	263,0	414,85	103,89	310,96	399,5	630,18	399,5	630,18
143 252 02	Kundert	270	320	330	23,3	86,31	65,18	21,13	91,8	340,06	130,9	484,75
143 257 02	Limbach	269	317	330	63,9	154,34	76,08	78,27	138,5	334,50	216,8	523,66
143 258 02	Linden	269	317	330	22,1	143,49	107,17	36,32	51,9	337,05	75,5	490,05
143 259 02	Lochum	269	317	330	35,6	104,34	83,48	20,86	113,7	333,42	139,7	409,59
143 260 02	Luckenbach	255	290	330	340,2	544,32	86,36	457,95	439,6	703,29	439,6	703,29
143 261 02	Marzhausen	270	320	330	18,2	69,28	67,16	2,13	76,8	293,10	128,0	488,57
143 262 02	Merkelbach	270	320	330	33,6	81,84	70,03	11,81	129,5	315,73	185,6	452,67
143 265 02	Mörsbach	269	310	330	39,8	80,31	70,43	9,87	134,6	271,84	237,4	479,68
143 267 02	Mudensbach	270	320	350	59,4	74,41	61,54	12,87	215,0	269,37	340,4	426,53
143 268 02	Mündersbach	269	317	350	252,2	325,46	104,78	220,67	369,9	477,33	369,9	477,33
143 269 02	Müschensbach	255	290	330	238,5	231,33	86,10	145,23	443,3	429,99	534,1	518,03
143 276 02	Nister	255	290	330	160,2	155,20	87,67	67,54	395,4	383,19	494,4	479,08
143 287 02	Roßbach	270	320	350	72,1	78,99	71,45	7,54	265,4	290,65	433,8	475,11
143 294 02	Steinebach an der Wied	270	320	330	108,5	137,71	77,94	59,78	263,1	333,93	336,8	427,46
143 296 02	Stein-Wingert	270	320	330	17,0	78,50	74,56	3,94	56,7	262,68	109,2	505,77
143 299 02	Streithausen	270	320	360	136,4	235,92	72,19	163,73	266,8	461,65	342,4	592,33
143 301 02	Wahlrod	255	290	330	135,5	152,10	79,77	72,33	315,0	353,51	426,5	478,64
143 306 02	Welkenbach	270	320	340	14,7	91,83	66,53	25,30	43,0	268,46	69,7	435,47
143 310 02	Wied	270	320	330	- 89,9	- 183,85	91,97	- 275,82	38,7	79,20	38,7	79,20
143 313 02	Winkelbach	269	317	350	24,6	100,45	80,54	19,91	56,7	231,54	103,8	423,56

30 Steuereinnahmen, Realsteuerhebesätze, Realsteueraufbringungskraft und Steuereinnahmekraft der Gemeinden 2006

Gem.- Schl.- Nr.	Landkreis Verbandsgemeinde Gemeinde	Be- völkerung am 30.06.2006	Steuereinnahmen insgesamt (netto)		Einnahmen aus der / dem					
					Grundsteuer		Gewerbsteuer		Gemeindeanteil an der	
					A	B	Auf- kommen (brutto)	Ein- nahmen (netto) ¹⁾	Ein- kommen- steuer	Umsatz- steuer
					1 000 EUR					
		Anzahl	1 000 EUR	EUR je Einw.						

noch: LK Westerwaldkreis

143 000 03	VG Höhr-Grenzhausen	14 086	9 877,6	701,23	15,4	1 294,9	5 728,7	4 549,9	3 576,2	406,5
143 030 03	Hilgert	1 470	742,1	504,84	1,2	129,7	191,7	152,3	430,2	18,9
143 031 03	Hillscheid	2 642	2 718,0	1 028,78	8,9	243,4	2 086,1	1 657,3	756,6	47,5
143 032 03	Höhr-Grenzhausen, St.	9 707	6 299,8	649,00	4,9	906,2	3 419,1	2 715,7	2 316,2	339,8
143 040 03	Kammerforst	267	117,6	440,41	0,4	15,6	31,8	24,7	73,2	0,3
143 000 04	VG Montabaur	38 891	25 839,2	664,40	63,1	3 824,2	12 316,7	9 558,0	11 320,7	821,5
143 005 04	Boden	536	527,9	984,96	0,9	58,2	382,9	297,0	146,3	22,0
143 008 04	Daubach	476	202,2	424,81	0,4	34,3	23,2	18,0	143,0	1,9
143 013 04	Eitelborn	2 500	1 221,9	488,77	6,3	200,2	241,4	187,3	806,3	8,7
143 020 04	Gackebach	584	337,0	577,05	1,4	45,0	173,1	134,3	145,1	3,4
143 021 04	Girod	1 218	489,4	401,81	3,8	87,3	128,4	99,6	280,6	8,1
143 023 04	Görgeshausen	810	479,5	591,99	1,1	148,0	133,3	103,4	203,7	16,0
143 024 04	Großholbach	973	366,7	376,88	1,6	61,8	67,4	52,3	243,9	2,0
143 026 04	Heilberscheid	679	317,2	467,14	2,6	40,6	68,8	53,4	203,6	0,7
143 027 04	Heiligenroth	1 443	943,4	653,77	2,3	236,6	293,6	227,8	404,0	62,1
143 033 04	Holler	1 095	553,2	505,18	2,3	77,7	125,5	97,4	363,6	5,4
143 034 04	Horbach	723	236,8	327,59	1,3	42,6	22,7	17,6	163,8	3,4
143 036 04	Hübingen	537	162,4	302,38	1,1	38,6	3,2	2,5	109,8	2,6
143 039 04	Kadenbach	1 428	610,7	427,65	1,2	97,5	112,2	87,0	412,1	6,2
143 048 04	Montabaur, St.	12 518	12 384,2	989,31	11,3	1 552,7	8 451,9	6 556,6	3 680,9	525,4
143 051 04	Nentershausen	2 019	1 243,9	616,11	1,7	168,3	610,4	473,5	546,5	40,1
143 052 04	Neuhäusel	2 045	1 214,6	593,93	1,2	195,2	249,3	193,4	798,4	22,1
143 053 04	Niederelbert	1 642	936,6	570,38	3,5	146,7	320,6	248,7	511,7	16,1
143 054 04	Niedererbach	1 002	395,5	394,74	2,2	70,6	27,2	21,1	291,9	1,6
143 055 04	Nornborn	707	284,6	402,58	2,7	45,8	45,5	35,3	193,0	0,9
143 057 04	Obereibert	1 074	461,2	429,44	1,6	78,9	87,8	68,1	298,7	6,5
143 065 04	Ruppach-Goldhausen	1 177	834,0	708,55	1,1	115,4	495,4	387,6	278,9	46,0
143 071 04	Simmern	1 467	775,2	528,39	5,7	117,8	177,6	137,8	496,3	9,3
143 072 04	Stahlhofen	705	281,0	398,62	1,1	50,6	67,0	52,0	167,7	2,6
143 077 04	Untershausen	520	207,1	398,18	0,5	38,0	22,8	17,7	143,1	3,0
143 079 04	Welschneudorf	1 013	373,0	368,23	4,0	75,7	- 14,3	- 11,1	287,6	5,7
143 000 05	VG Ransbach-Baumbach	14 678	11 138,5	758,86	20,5	1 623,4	6 644,7	5 295,6	3 603,3	527,6
143 001 05	Alsbach	588	254,9	433,56	2,2	40,9	59,5	46,1	160,7	1,1
143 006 05	Breitenau	717	443,7	618,83	3,7	49,6	269,8	212,7	166,4	4,4
143 007 05	Caan	717	276,6	385,76	0,8	44,6	73,9	57,8	168,2	1,4
143 009 05	Deesen	671	231,1	344,42	1,8	49,0	24,1	19,2	151,5	2,4
143 038 05	Hundsorf	455	218,0	479,10	0,9	27,7	80,1	62,1	110,6	14,3
143 050 05	Nauort	2 327	985,8	423,63	1,6	143,5	227,8	175,0	636,0	21,0
143 059 05	Oberhaid	399	152,1	381,30	2,0	23,1	37,6	29,4	93,4	0,9
143 062 05	Ransbach-Baumbach, St.	7 313	7 890,0	1 078,91	3,9	1 141,5	5 675,5	4 540,1	1 719,7	466,3
143 068 05	Sessenbach	538	287,0	533,46	1,0	40,5	128,5	99,7	131,3	9,6
143 082 05	Wirscheid	312	144,6	463,59	0,9	20,0	17,2	13,2	106,5	0,2
143 084 05	Wittgert	641	254,6	397,23	1,7	43,0	50,7	40,0	159,0	5,9
143 000 06	VG Rennerod	17 240	10 878,8	631,02	68,5	1 360,3	6 957,7	5 406,7	3 558,6	296,6
143 214 06	Bretthausen	199	72,8	365,99	1,8	11,2	23,1	17,9	37,0	0,2
143 218 06	Elsoff (Ww.)	994	947,5	953,22	6,0	73,0	791,7	613,2	233,0	7,4
143 237 06	Hellenhahn-Schellenberg	1 317	418,1	317,45	2,9	79,7	60,2	46,7	266,6	5,7
143 244 06	Homberg	152	28,9	189,99	1,7	8,7	0,8	0,6	22,3	0,1
143 245 06	Hüblingen	302	89,7	296,96	2,2	20,6	1,1	0,8	60,3	0,2
143 246 06	Irmtraut	787	247,8	314,86	4,5	56,8	14,9	11,6	161,3	4,0
143 256 06	Liebenscheid	955	359,2	376,17	4,2	55,3	136,2	105,6	172,2	3,3
143 271 06	Neunkirchen	559	509,4	911,20	3,2	50,8	383,1	297,2	116,8	32,6
143 272 06	Neustadt/Westerwald	574	194,6	339,03	0,9	33,5	24,8	19,1	133,6	2,6
143 274 06	Niederroßbach	842	224,2	266,29	4,4	44,7	23,8	18,4	147,5	4,5
143 278 06	Nister-Möhrendorf	329	107,9	327,96	2,6	16,8	18,0	13,9	69,8	0,2
143 282 06	Oberrod	739	220,6	298,46	1,7	40,3	31,6	24,5	138,8	1,3
143 283 06	Oberroßbach	359	487,1	1 356,85	2,0	30,8	478,6	371,3	59,9	19,5
143 285 06	Rehe	972	1 655,0	1 702,68	3,2	73,0	1 645,9	1 287,6	187,1	91,6
143 286 06	Rennerod, St.	3 957	2 965,0	749,31	11,0	478,2	1 999,0	1 550,4	820,7	84,6
143 291 06	Salzburg	217	79,4	366,12	0,4	13,5	21,8	16,9	45,7	0,2

30 Steuereinnahmen, Realsteuerhebesätze, Realsteueraufbringungskraft und Steuereinnahmekraft der Gemeinden 2006

Gem.-Schl.-Nr.	Landkreis Verbandsgemeinde Gemeinde	Realsteuerhebesätze			Realsteueraufbringungskraft				Steuereinnahmekraft der Gemeinden ²⁾		Steuereinnahmekraft der Gemeinden ²⁾ zuzüglich Schlüsselzuweisung ³⁾	
		Grundsteuer		Gewerbesteuer	insgesamt		Grundsteuer	Gewerbesteuer	Steuereinnahmekraft der Gemeinden ²⁾		Steuereinnahmekraft der Gemeinden ²⁾ zuzüglich Schlüsselzuweisung ³⁾	
		A	B		1 000 EUR	EUR je Einw.			EUR je Einw.	EUR je Einw.	1 000 EUR	EUR je Einw.
		%			1 000 EUR	EUR je Einw.	EUR je Einw.	EUR je Einw.	1 000 EUR	EUR je Einw.	1 000 EUR	EUR je Einw.
noch: LK Westerwaldkreis												
143 000 03	VG Höhr-Grenzhausen	264	319	360	7 264,6	515,73	98,66	417,07	10 068,6	714,79	10 278,5	729,70
143 030 03	Hilgert	270	317	360	336,1	228,62	94,95	133,67	745,7	507,30	747,0	508,17
143 031 03	Hillscheid	260	317	360	2 407,5	911,23	101,91	809,32	2 782,8	1 053,28	2 782,8	1 053,28
143 032 03	Höhr-Grenzhausen, St.	270	320	360	4 466,9	460,17	99,14	361,03	6 419,5	661,33	6 615,7	681,54
143 040 03	Kammerforst	255	290	330	54,2	202,99	69,63	133,37	120,6	451,62	133,0	498,21
143 000 04	VG Montabaur	269	317	330	17 905,2	460,39	106,69	353,71	27 288,8	701,67	28 714,8	738,34
143 005 04	Boden	255	290	330	497,0	927,22	128,52	798,70	579,4	1 080,97	579,4	1 080,97
143 008 04	Daubach	269	317	330	62,9	132,16	77,74	54,43	202,6	425,68	244,3	513,28
143 013 04	Eitelborn	270	320	330	488,1	195,25	87,26	107,99	1 248,9	499,57	1 248,9	499,57
143 020 04	Gackebach	269	317	330	243,0	416,04	84,68	331,37	352,7	603,85	352,7	603,85
143 021 04	Girod	269	317	330	240,7	197,62	79,75	117,87	500,5	410,95	558,4	458,46
143 023 04	Görgeshausen	269	317	330	308,0	380,27	196,25	184,01	497,8	614,60	497,8	614,60
143 024 04	Großholbach	269	317	330	143,0	146,97	69,48	77,48	373,7	384,09	491,0	504,63
143 026 04	Heilberscheid	269	317	330	123,1	181,32	67,95	113,37	312,0	459,47	354,4	521,90
143 027 04	Heiligenroth	269	317	330	583,0	404,00	176,48	227,51	983,2	681,36	983,2	681,36
143 033 04	Holler	269	317	330	225,7	206,15	77,94	128,21	566,5	517,39	566,5	517,39
143 034 04	Horbach	269	317	330	72,1	99,77	64,71	35,05	234,2	323,94	267,0	369,27
143 036 04	Hübingen	269	317	330	45,9	85,44	78,80	6,64	157,6	293,47	228,8	426,09
143 039 04	Kadenbach	269	317	330	230,7	161,56	73,70	87,86	623,9	436,89	752,2	526,72
143 048 04	Montabaur, St.	270	320	330	11 102,6	886,93	131,96	754,97	13 413,7	1 071,55	14 038,2	1 121,44
143 051 04	Nentershausen	269	290	330	880,5	436,10	98,04	338,06	1 330,2	658,84	1 330,2	658,84
143 052 04	Neuhäusel	269	317	330	488,2	238,71	102,42	136,29	1 252,8	612,61	1 252,8	612,61
143 053 04	Niederelbert	270	320	330	517,2	314,95	96,62	218,34	973,0	592,59	973,0	592,59
143 054 04	Niedererbach	269	310	330	109,7	109,51	79,16	30,35	397,1	396,29	464,2	463,26
143 055 04	Nornborn	269	317	330	102,5	145,00	73,12	71,88	286,2	404,87	350,3	495,49
143 057 04	Obelbert	269	317	330	183,9	171,25	79,87	91,38	469,5	437,13	493,3	459,33
143 065 04	Ruppach-Goldhausen	269	317	340	661,9	562,33	105,53	456,80	879,0	746,77	879,0	746,77
143 071 04	Simmern	269	317	330	330,3	225,13	89,77	135,37	796,1	542,66	796,1	542,66
143 072 04	Stahlhofen	269	317	330	130,1	184,50	78,26	106,24	285,4	404,80	327,4	464,36
143 077 04	Untershausen	270	320	330	66,2	127,22	78,26	48,96	207,2	398,46	207,2	398,46
143 079 04	Welschneudorf	269	317	330	69,0	68,11	83,90	- 15,79	365,5	360,83	478,6	472,43
143 000 05	VG Ransbach-Baumbach	264	307	365	8 535,0	581,48	123,31	458,17	11 316,8	771,00	11 877,9	809,23
143 001 05	Alsbach	260	290	330	116,6	198,35	85,30	113,05	265,0	450,74	307,1	522,22
143 006 05	Breitenau	270	320	350	340,8	475,36	78,57	396,79	454,5	633,87	472,0	658,33
143 007 05	Caan	260	290	340	133,0	185,51	73,63	111,88	286,5	399,62	340,5	474,83
143 009 05	Deesen	270	317	370	78,1	116,43	80,65	35,77	227,3	338,70	313,2	466,70
143 038 05	Hundsdorf	270	300	330	121,7	267,46	70,58	196,87	228,6	502,50	287,9	632,84
143 050 05	Nauort	220	240	320	466,8	200,62	87,74	112,88	1 071,1	460,31	1 084,1	465,90
143 059 05	Oberhaid	260	290	340	69,9	175,29	72,90	102,39	156,0	390,96	220,3	552,14
143 062 05	Ransbach-Baumbach, St.	290	320	370	6 869,7	939,38	165,39	773,98	7 920,3	1 083,04	8 077,7	1 104,56
143 068 05	Sessenbach	260	290	330	191,9	356,69	89,59	267,09	304,0	565,10	304,0	565,10
143 082 05	Wirscheid	240	270	320	46,0	147,30	83,77	63,54	148,7	476,70	154,2	494,37
143 084 05	Wittgert	270	320	352	100,4	156,61	73,75	82,86	254,6	397,24	316,9	494,31
143 000 06	VG Rennerod	270	319	332	9 237,9	535,84	87,71	448,13	11 542,2	669,50	12 985,8	753,24
143 214 06	Bretthausen	269	317	330	39,6	199,13	69,38	129,74	71,7	360,18	77,3	388,23
143 218 06	Elsoff (VWw.)	270	320	330	968,7	974,56	83,91	890,66	1 030,6	1 036,78	1 030,6	1 036,78
143 237 06	Hellenhahn-Schellenberg	269	317	330	155,3	117,95	66,83	51,12	414,1	314,42	602,8	457,73
143 244 06	Hornberg	270	320	330	11,9	78,21	72,19	6,02	34,1	224,05	77,2	507,84
143 245 06	Hüblingen	270	320	330	25,3	83,70	79,73	3,97	85,5	283,27	126,6	419,24
143 246 06	Irmtraut	270	320	330	81,4	103,48	82,26	21,23	243,3	309,19	392,6	498,80
143 256 06	Liebenscheid	270	320	330	215,1	225,23	65,81	159,42	360,0	376,99	468,7	490,76
143 271 06	Neunkirchen	269	317	330	485,9	869,25	102,93	766,32	549,4	982,84	549,4	982,84
143 272 06	Neustadt/Westerwald	269	317	330	64,4	112,23	63,97	48,27	195,0	339,75	291,5	507,86
143 274 06	Niederroßbach	270	320	330	78,4	93,08	61,52	31,56	225,0	267,26	379,3	450,46
143 278 06	Nister-Möhrendorf	269	317	330	40,8	123,87	62,80	61,07	106,7	324,36	141,2	429,27
143 282 06	Oberrod	270	320	330	79,8	107,92	60,06	47,86	212,7	287,83	323,7	438,02
143 283 06	Oberroßbach	270	320	330	569,8	1 587,31	96,70	1 490,62	541,9	1 509,47	541,9	1 509,47
143 285 06	Rehe	269	317	340	1 867,6	1 921,35	83,58	1 837,78	1 787,9	1 839,43	1 787,9	1 839,43
143 286 06	Rennerod, St.	270	320	330	2 751,8	695,43	130,56	564,87	3 208,5	810,84	3 395,0	857,97
143 291 06	Salzburg	270	320	330	39,1	180,03	67,58	112,45	80,1	369,29	116,8	538,30

30 Steuereinnahmen, Realsteuerhebesätze, Realsteueraufbringungskraft und Steuereinnahmekraft der Gemeinden 2006

Gem.- Schl.- Nr.	Landkreis Verbandsgemeinde Gemeinde	Be- völkerung am 30.06.2006	Steuereinnahmen insgesamt (netto)		Einnahmen aus der / dem					
					Grundsteuer		Gewerbsteuer		Gemeindeanteil an der	
					A	B	Auf- kommen (brutto)	Ein- nahmen (netto) ¹⁾	Ein- kommen- steuer	Umsatz- steuer
					1 000 EUR					

noch: LK Westerwaldkreis

143 292 06	Seck	1 290	590,4	457,70	4,7	93,0	241,9	187,6	287,2	6,2
143 295 06	Stein-Neukirch	469	173,9	370,88	1,7	27,2	22,3	17,3	119,3	2,8
143 302 06	Waigandshain	214	560,1	2 617,36	2,5	18,3	639,1	495,8	36,1	0,4
143 303 06	Waldmühlen	367	99,7	271,75	1,7	17,5	9,7	7,5	68,4	0,4
143 309 06	Westernohe	952	554,7	582,64	2,5	74,1	268,0	207,9	235,5	25,7
143 311 06	Willingen	276	168,4	610,02	2,1	20,6	103,1	80,0	58,3	2,8
143 315 06	Zehnhausen bei Rennerod	418	124,3	297,34	0,8	22,8	19,0	14,7	81,4	0,4
143 000 07	VG Selters (Ww.)	16 828	12 407,1	737,29	65,4	1 384,8	8 899,4	6 905,5	3 599,4	280,4
143 015 07	Ellenhausen	295	89,5	303,48	2,0	16,4	1,1	0,8	65,8	0,1
143 018 07	Freilingen	701	399,4	569,73	1,3	62,8	220,5	171,1	152,4	6,0
143 019 07	Freirachdorf	685	234,2	341,90	2,7	38,9	89,2	69,2	111,6	1,7
143 022 07	Goddert	438	138,5	316,23	1,2	34,9	17,1	13,2	81,6	2,4
143 025 07	Hartenfels	856	396,7	463,41	4,0	88,8	43,5	34,4	221,4	34,2
143 029 07	Herschbach	2 899	1 656,9	571,54	5,5	249,9	809,2	627,7	683,7	56,5
143 041 07	Krümmel	370	152,7	412,58	2,4	22,6	79,8	63,1	57,9	3,4
143 044 07	Marienrachdorf	990	461,8	466,50	3,9	69,5	170,7	132,4	241,7	6,3
143 045 07	Maroth	265	78,0	294,19	2,1	15,2	1,1	0,8	52,0	0,2
143 046 07	Maxsain	1 135	348,9	307,43	6,5	67,2	54,6	42,4	212,9	10,2
143 056 07	Nordhofen	562	260,4	463,28	3,6	45,1	47,4	37,3	150,6	13,4
143 061 07	Quirnbach	514	166,7	324,27	1,2	35,3	1,6	1,2	120,8	3,7
143 064 07	Rückeroth	548	107,9	196,90	2,2	26,1	7,3	5,7	66,9	0,7
143 066 07	Schenkelberg	677	287,5	424,64	1,7	42,7	104,0	80,7	151,1	4,3
143 067 07	Selters (Ww.), St.	2 713	6 583,6	2 426,70	4,3	388,0	7 087,6	5 498,3	566,6	117,1
143 069 07	Sessenhausen	967	380,8	393,84	3,9	66,2	95,2	73,8	216,4	10,6
143 075 07	Steinen	245	91,0	371,44	2,8	14,6	15,7	12,2	57,0	1,5
143 078 07	Vielbach	603	184,3	305,57	1,7	27,9	24,7	18,6	127,0	2,5
143 085 07	Wölferlingen	568	168,8	297,23	6,4	29,8	32,2	25,0	102,7	3,3
143 221 07	Ewighausen	234	65,4	279,28	2,0	12,1	1,9	1,5	44,0	0,1
143 305 07	Weidenhahn	563	154,2	273,87	3,8	30,7	- 5,0	- 3,9	115,4	2,0
143 000 08	VG Wallmerod	14 918	7 861,4	526,97	44,8	1 078,3	3 464,4	2 686,2	3 709,3	232,6
143 011 08	Dreikirchen	1 038	496,6	478,40	2,4	82,8	164,6	127,7	271,3	7,7
143 037 08	Hundsangen	2 100	1 164,0	554,31	6,8	164,5	514,1	398,8	557,2	25,5
143 058 08	Obererbach	523	196,9	376,54	0,9	35,3	10,8	8,4	147,5	1,7
143 074 08	Steinefrenz	769	305,0	396,57	4,2	54,3	66,3	51,4	186,8	6,1
143 080 08	Weroth	619	273,9	442,47	1,8	51,8	52,4	40,3	168,2	7,6
143 203 08	Arnshöfen	155	51,3	330,86	1,8	7,3	0,7	0,6	37,7	0,1
143 208 08	Berod bei Wallmerod	555	239,4	431,36	0,8	32,5	92,9	71,4	120,8	6,5
143 210 08	Bilkheim	504	168,6	334,52	1,3	29,7	26,2	20,3	111,8	2,8
143 220 08	Ettinghausen	324	121,1	373,72	0,6	18,8	36,0	28,0	67,0	1,5
143 232 08	Hahn am See	422	151,3	358,58	1,8	29,4	16,1	12,5	102,3	1,1
143 239 08	Herschbach (Oww.)	956	543,9	568,95	1,5	61,6	267,6	207,6	255,9	12,6
143 251 08	Kuhnshöfen	167	63,7	381,57	1,1	8,6	7,0	5,4	45,7	0,1
143 263 08	Meudt	1 889	1 817,0	961,91	8,0	142,7	1 488,7	1 154,9	459,6	32,6
143 266 08	Molsberg	472	158,1	334,95	2,8	26,1	24,0	18,6	106,3	1,6
143 273 08	Niederahr	834	613,8	735,99	1,4	84,4	249,5	193,6	252,6	76,2
143 281 08	Oberahr	587	252,3	429,84	2,5	42,4	42,9	33,3	151,3	14,0
143 290 08	Salz	946	292,2	308,85	2,0	52,5	31,5	24,4	203,9	2,4
143 304 08	Wallmerod	1 320	731,1	553,88	1,7	116,5	338,9	262,9	315,0	30,2
143 316 08	Zehnhausen bei Wallmerod	185	54,4	294,13	0,8	8,2	1,3	1,0	41,6	0,0
143 501 08	Elbingen	302	104,9	347,21	- 0,0	17,0	28,4	21,8	63,3	1,0
143 502 08	Mähren	251	61,8	246,34	0,7	11,8	4,4	3,4	43,4	1,1
143 000 09	VG Westerburg	23 320	10 455,2	448,34	49,9	1 806,8	3 841,9	3 022,9	5 045,2	369,1
143 200 09	Ailertchen	633	176,6	279,00	2,2	33,1	7,3	5,7	125,7	2,2
143 207 09	Bellingen	586	182,2	310,90	2,0	37,6	6,5	5,0	130,3	3,6
143 209 09	Berzhahn	500	154,4	308,85	1,6	30,7	0,7	0,5	115,0	1,1
143 213 09	Brandscheid	523	151,6	289,85	0,8	32,5	12,9	10,0	102,7	1,3
143 219 09	Enspel	280	115,0	410,65	0,6	21,0	16,4	12,7	71,3	8,2
143 224 09	Gemünden	1 091	293,8	269,32	1,7	61,0	9,5	7,4	213,2	2,8
143 226 09	Girkenroth	615	170,0	276,49	1,6	34,9	5,6	4,4	122,0	1,4
143 228 09	Guckheim	908	323,2	356,00	1,6	61,2	37,0	28,7	220,2	6,1

30 Steuereinnahmen, Realsteuerhebesätze, Realsteueraufbringungskraft und Steuereinnahmekraft der Gemeinden 2006

Gem.- Schl.- Nr.	Landkreis Verbandsgemeinde Gemeinde	Realsteuer- hebesätze			Realsteueraufbringungskraft				Steuer- einnahmekraft der Gemeinden ²⁾		Steuer- einnahmekraft der Gemeinden ²⁾ zuzüglich Schlüssel- zuweisung ³⁾	
		Grund- steuer		Ge- wer- be- steuer	insgesamt		Grund- steuer	Ge- werbe- steuer	1 000 EUR	EUR je Einw.	1 000 EUR	EUR je Einw.
		A	B		1 000 EUR	EUR je Einw.						
		%			1 000 EUR	EUR je Einw.	EUR je Einw.	EUR je Einw.	1 000 EUR	EUR je Einw.	1 000 EUR	EUR je Einw.
noch: LK Westerwaldkreis												
143 292 06	Seck	270	320	330	373,7	289,67	80,02	209,66	612,8	475,08	694,8	538,63
143 295 06	Stein-Neukirch	269	317	330	55,8	118,88	65,67	53,22	172,8	368,48	229,9	490,09
143 302 06	Waigandshain	270	320	330	736,5	3 441,70	102,23	3 339,47	629,7	2 942,74	637,7	2 980,01
143 303 06	Waldmühlen	270	320	330	31,1	84,71	55,04	29,67	97,6	265,96	159,5	434,64
143 309 06	Westernohe	270	320	330	380,7	399,87	85,06	314,81	581,7	611,01	581,7	611,01
143 311 06	Willingen	270	320	330	139,2	504,32	86,67	417,65	177,2	641,92	177,2	641,92
143 315 06	Zehnhausen bei Rennerod	270	320	330	46,1	110,39	59,64	50,75	123,8	296,06	202,6	484,71
143 000 07	VG Selters (Ww.)	265	314	330	11 503,0	683,56	92,75	590,82	13 388,9	795,63	14 930,9	887,27
143 015 07	Ellenhausen	240	270	330	24,1	81,68	77,69	3,99	89,7	304,02	150,7	510,95
143 018 07	Freilingen	270	320	330	314,4	448,46	96,70	351,76	423,3	603,80	423,3	603,80
143 019 07	Freirachdorf	270	320	330	143,7	209,84	64,21	145,63	237,1	346,09	237,1	346,09
143 022 07	Goddert	270	320	330	57,2	130,50	86,96	43,54	137,4	313,71	208,1	475,03
143 025 07	Hartenfels	270	320	352	143,6	167,76	114,46	53,30	390,0	455,65	390,0	455,65
143 029 07	Herschbach	270	320	330	1 174,6	405,16	93,05	312,11	1 733,3	597,90	1 733,3	597,90
143 041 07	Krümmler	270	320	352	110,2	297,82	71,61	226,22	154,7	418,18	283,2	765,45
143 044 07	Marienrachdorf	270	320	330	268,4	271,08	78,32	192,77	478,1	482,96	619,2	625,49
143 045 07	Maroth	270	320	330	19,5	73,53	68,98	4,55	71,4	269,32	114,5	431,91
143 046 07	Maxsain	260	290	330	146,6	129,14	75,32	53,82	357,4	314,92	490,6	432,27
143 056 07	Nordhofen	270	320	350	101,4	180,43	91,58	88,85	255,4	454,50	255,4	454,50
143 061 07	Quirnbach	270	320	330	40,3	78,42	74,98	3,44	164,5	320,07	199,6	388,36
143 064 07	Rückeroth	270	290	330	41,0	74,83	59,84	14,99	107,0	195,24	232,0	423,38
143 066 07	Schenkelberg	270	320	330	163,1	240,97	69,21	171,77	295,3	436,16	353,5	522,15
143 067 07	Selters (Ww.), St.	270	320	330	8 339,7	3 073,97	152,76	2 921,22	7 434,0	2 740,13	7 614,4	2 806,63
143 069 07	Sessenhausen	270	320	330	180,4	186,61	76,54	110,07	386,1	399,30	592,9	613,12
143 075 07	Steinen	270	320	330	36,0	146,79	75,01	71,78	90,9	371,19	126,7	517,25
143 078 07	Vielbach	220	240	300	71,8	119,11	68,67	50,44	195,2	323,75	269,6	447,13
143 085 07	Wölferlingen	260	290	330	77,8	136,94	73,53	63,40	176,6	310,90	275,3	484,69
143 221 07	Ewighausen	260	290	330	18,4	78,62	69,60	9,02	62,0	265,08	105,8	452,24
143 305 07	Weidenhahn	270	320	330	30,9	54,80	64,79	- 9,99	149,4	265,36	255,6	454,04
143 000 08	VG Wallmerod	267	317	329	5 078,6	340,43	80,32	260,11	8 242,3	552,51	9 057,8	607,17
143 011 08	Dreikirchen	270	320	330	274,1	264,10	86,74	177,36	516,2	497,35	559,9	539,39
143 037 08	Hundsangen	270	320	330	755,9	359,94	86,18	273,76	1 223,3	582,52	1 223,3	582,52
143 058 08	Obererbach	270	320	330	50,3	96,08	73,04	23,04	197,0	376,64	241,8	462,30
143 074 08	Steineffrenz	270	320	330	135,8	176,62	80,22	96,40	313,9	408,14	334,8	435,41
143 080 08	Weroth	270	320	320	117,1	189,16	91,51	97,66	280,8	453,62	315,4	509,46
143 203 08	Arnshöfen	240	270	320	12,1	78,12	72,78	5,34	49,7	320,44	66,1	426,15
143 208 08	Berod bei Wallmerod	240	270	320	148,6	267,82	74,83	192,99	254,5	458,65	254,7	458,97
143 210 08	Bilkheim	270	320	330	62,0	123,02	64,95	58,07	170,8	338,86	252,1	500,28
143 220 08	Ettinghausen	270	290	330	62,7	193,66	69,30	124,37	123,2	380,22	163,6	504,88
143 232 08	Hahn am See	270	320	330	50,9	120,60	78,04	42,56	150,7	357,00	192,6	456,40
143 239 08	Herschbach (Oww.)	270	320	330	365,9	382,73	69,70	313,03	574,3	600,78	574,3	600,78
143 251 08	Kuhnshöfen	240	270	320	20,2	120,89	72,35	48,54	64,4	385,87	85,0	508,92
143 263 08	Meudt	270	320	330	1 823,8	965,50	84,26	881,24	1 982,2	1 049,36	1 982,2	1 049,36
143 266 08	Molsberg	270	320	330	57,4	121,69	64,79	56,90	160,0	338,93	210,7	446,35
143 273 08	Niederahr	270	320	330	369,6	443,21	108,65	334,56	642,5	770,37	642,5	770,37
143 281 08	Oberahr	270	320	330	95,4	162,59	80,88	81,71	251,2	427,90	281,8	480,14
143 290 08	Salz	270	320	330	92,8	98,08	60,90	37,18	292,1	308,78	404,9	428,05
143 304 08	Wallmerod	270	320	330	503,8	381,70	94,64	287,06	773,1	585,68	933,5	707,21
143 316 08	Zehnhausen bei Wallmerod	270	320	320	11,0	59,56	51,34	8,22	52,3	282,94	80,6	435,83
143 501 08	Elbingen	270	320	320	50,7	167,75	59,26	108,49	108,4	358,82	158,2	523,74
143 502 08	Mähren	270	320	320	18,3	72,78	52,54	20,24	61,7	245,75	99,7	397,09
143 000 09	VG Westerburg	269	316	347	6 069,3	260,26	85,14	175,13	10 664,7	457,32	13 061,5	560,10
143 200 09	Ailertchen	269	317	330	45,7	72,18	59,30	12,87	171,9	271,60	296,7	468,76
143 207 09	Bellingen	270	315	330	49,7	84,85	72,45	12,40	182,1	310,76	253,1	431,94
143 209 09	Berzhahn	269	317	330	35,1	70,28	68,74	1,54	151,2	302,31	225,5	451,00
143 213 09	Brandscheid	290	317	330	49,9	95,33	67,76	27,57	150,9	288,58	241,2	461,23
143 219 09	Enspel	255	290	330	43,6	155,61	90,02	65,59	119,4	426,40	142,9	510,32
143 224 09	Gemünden	269	317	340	77,2	70,72	61,26	9,46	291,1	266,78	502,4	460,51
143 226 09	Girkenroth	269	317	360	44,6	72,45	63,17	9,28	166,8	271,15	284,8	463,16
143 228 09	Guckheim	269	317	330	108,4	119,35	73,76	45,60	326,4	359,43	402,9	443,74

30 Steuereinnahmen, Realsteuerhebesätze, Realsteueraufbringungskraft und Steuereinnahmekraft der Gemeinden 2006

Gem.-Schl.-Nr.	Landkreis Verbandsgemeinde Gemeinde	Bevölkerung am 30.06.2006	Steuereinnahmen insgesamt (netto)		Einnahmen aus der / dem					
					Grundsteuer		Gewerbsteuer		Gemeindeanteil an der	
					A	B	Auf- kommen (brutto)	Ein- nahmen (netto) ¹⁾	Ein- kommen- steuer	Umsatz- steuer
					1 000 EUR					

noch: LK Westerwaldkreis

143 230 09	Härtlingen	430	134,9	313,83	3,7	21,7	2,0	1,6	103,3	0,2
143 233 09	Halbs	373	117,4	314,71	1,0	24,7	14,4	11,2	73,3	3,4
143 238 09	Hergenroth	452	144,4	319,42	1,3	27,1	7,4	5,7	107,1	0,8
143 242 09	Höhn	3 144	1 357,2	431,66	7,0	215,8	533,7	414,0	660,9	34,1
143 247 09	Kaden	628	201,6	321,02	1,8	44,4	18,9	14,7	132,6	3,4
143 249 09	Kölbingen	1 110	845,2	761,42	2,5	69,6	654,0	507,4	239,0	18,7
143 254 09	Langenhahn	1 414	735,7	520,26	1,6	117,0	378,0	293,2	280,8	33,9
143 284 09	Pottum	1 037	390,5	376,55	1,4	71,4	81,1	62,9	244,2	4,5
143 288 09	Rotenhain	544	177,3	325,92	2,0	27,2	31,9	24,8	117,6	0,6
143 289 09	Rothenbach	898	313,9	349,57	4,4	56,6	40,8	31,6	206,9	3,3
143 293 09	Stahlhofen am Wiesensee	357	274,3	768,27	0,7	49,1	172,7	134,0	81,2	5,8
143 298 09	Stockum-Püschchen	730	357,2	489,25	1,3	46,9	168,2	130,5	161,5	11,5
143 307 09	Weltersburg	280	92,3	329,49	1,0	17,5	25,5	19,8	48,1	3,2
143 308 09	Westerburg, St.	5 655	3 432,1	606,92	5,5	617,9	1 666,7	1 335,2	1 246,2	208,8
143 312 09	Willmenrod	675	186,3	276,07	1,6	41,0	13,7	10,8	122,6	5,3
143 314 09	Winnen	457	128,1	280,41	0,9	46,9	- 63,0	- 48,9	119,5	5,2
143 000 10	VG Wirges	18 908	11 629,7	615,07	21,9	2 013,1	5 267,1	4 084,4	4 712,4	733,9
143 003 10	Bannberscheid	617	311,2	504,43	1,2	72,4	65,6	50,9	166,8	17,3
143 010 10	Dernbach (Ww.)	2 486	1 060,1	426,45	4,2	215,4	221,4	173,2	613,1	50,3
143 012 10	Ebernhahn	1 245	653,5	524,94	0,6	127,4	198,6	154,1	331,9	37,6
143 028 10	Helferskirchen	1 125	473,7	421,03	1,9	82,4	106,4	82,5	294,4	5,3
143 042 10	Leuterod	844	357,2	423,16	1,2	60,6	76,2	59,1	218,9	10,1
143 047 10	Mogendorf	1 170	925,1	790,64	0,7	168,6	440,0	338,2	343,7	68,0
143 049 10	Moschheim	792	650,1	820,82	1,8	73,1	439,9	341,2	207,9	23,2
143 060 10	Ötzingen	1 370	783,0	571,53	2,5	132,7	389,5	302,2	303,8	33,5
143 070 10	Siershahn	2 838	1 856,6	654,18	1,1	316,4	852,5	661,4	671,1	203,4
143 073 10	Staudt	1 085	1 230,7	1 134,30	2,0	140,8	890,3	690,7	344,1	50,3
143 081 10	Wirges, St.	5 110	3 263,0	638,55	3,4	610,4	1 580,8	1 226,3	1 175,7	234,2
143 275 10	Niedersayn	226	65,5	289,98	1,3	12,9	5,9	4,6	41,0	0,6
211 000 00	Krfr. St. Trier	99 559	83 485,7	838,56	70,9	13 277,2	54 923,1	44 493,5	21 036,1	3 838,5
231 000 00	LK Bernkastel-Wittlich	113 837	68 271,0	599,73	1 135,1	10 438,3	35 762,3	28 190,0	24 240,5	2 663,0
231 134 00	Wittlich, St.	17 908	14 250,7	795,78	29,7	2 267,6	8 430,4	6 656,0	4 406,4	758,9
231 502 00	Morbach	11 101	11 645,4	1 049,04	63,1	1 046,9	10 019,8	7 912,7	2 143,2	286,6
231 000 01	VG Bernkastel-Kues	23 102	14 172,3	613,47	353,5	2 235,0	7 162,0	5 625,7	5 071,3	571,4
231 008 01	Bernkastel-Kues, St.	6 764	6 672,2	986,42	52,4	919,6	4 510,2	3 556,6	1 726,9	374,5
231 012 01	Brauneberg	1 151	376,8	327,36	32,4	78,2	80,8	63,7	182,1	5,3
231 016 01	Burgen	591	204,0	345,23	10,6	36,0	24,0	18,9	122,4	0,6
231 030 01	Erden	394	123,1	312,44	16,6	22,5	9,5	7,5	70,6	1,5
231 040 01	Gornhausen	223	87,1	390,77	3,7	13,3	6,0	4,8	56,0	0,7
231 041 01	Graach an der Mosel	722	235,0	325,48	27,1	41,2	26,7	21,0	132,1	3,5
231 056 01	Hochscheid	253	139,0	549,51	5,9	27,0	68,1	52,8	43,0	4,0
231 066 01	Kesten	359	126,8	353,11	19,4	16,4	3,5	2,7	84,5	0,4
231 070 01	Kleinich	710	261,4	368,23	14,1	34,6	60,3	46,8	133,5	5,0
231 071 01	Kommen	288	61,8	214,73	1,9	18,2	- 36,6	- 28,4	62,3	0,8
231 075 01	Lieser	1 181	470,6	398,45	23,0	94,8	100,8	79,5	256,4	8,1
231 076 01	Lösnich	425	145,1	341,49	8,2	30,9	30,5	24,0	72,7	1,7
231 077 01	Longkamp	1 186	428,8	361,59	3,5	63,3	121,2	94,0	232,7	14,6
231 081 01	Maring-Noviant	1 511	554,2	366,75	18,5	117,2	94,3	74,4	314,8	7,4
231 087 01	Monzelfeld	1 276	493,8	386,97	8,5	103,5	84,9	66,9	287,9	5,1
231 090 01	Mülheim (Mosel)	970	1 572,2	1 620,80	9,2	185,3	1 391,0	1 079,1	219,7	72,6
231 125 01	Ürzig	911	439,6	482,49	20,0	77,7	120,3	93,3	220,5	15,8
231 126 01	Veldenz	939	279,4	297,52	14,2	62,6	16,9	13,3	164,8	4,6
231 133 01	Wintrich	951	361,7	380,37	30,1	82,7	52,2	41,1	170,3	8,7
231 136 01	Zeltingen-Rachtig	2 297	1 139,7	496,17	34,3	210,1	397,7	313,6	517,7	36,4

30 Steuereinnahmen, Realsteuerhebesätze, Realsteueraufbringungskraft und Steuereinnahmekraft der Gemeinden 2006

Gem.- Schl.- Nr.	Landkreis Verbandsgemeinde Gemeinde	Realsteuer- hebesätze			Realsteueraufbringungskraft				Steuer- einnahmekraft der Gemeinden ²⁾		Steuer- einnahmekraft der Gemeinden ²⁾ zuzüglich Schlüssel- zuweisung ³⁾	
		Grund- steuer		Ge- wer- be- steuer	insgesamt		Grund- steuer	Ge- wer- be- steuer	Steuer- einnahmekraft der Gemeinden ²⁾		Steuer- einnahmekraft der Gemeinden ²⁾ zuzüglich Schlüssel- zuweisung ³⁾	
		A	B									
		%			1 000 EUR	EUR je Einw.	EUR je Einw.	EUR je Einw.	1 000 EUR	EUR je Einw.	1 000 EUR	EUR je Einw.
noch: LK Westerwaldkreis												
143 230 09	Härtlingen	269	317	352	29,1	67,60	62,74	4,86	132,1	307,26	207,6	482,73
143 233 09	Halbs	270	320	330	43,3	116,17	73,03	43,14	116,8	313,18	183,8	492,71
143 238 09	Hergenroth	269	317	320	38,8	85,94	67,06	18,88	145,1	320,91	210,0	464,52
143 242 09	Höhn	269	317	330	834,2	265,35	75,54	189,81	1 409,6	448,34	1 635,7	520,26
143 247 09	Kaden	290	317	330	70,3	112,00	78,31	33,69	202,0	321,73	255,0	406,05
143 249 09	Kölbigen	269	317	330	808,2	728,15	69,29	658,86	919,2	828,13	1 058,9	953,98
143 254 09	Langenhahn	270	320	330	547,9	387,51	88,59	298,91	777,8	550,11	866,4	612,76
143 284 09	Pottum	269	317	330	168,3	162,26	74,78	87,48	398,7	384,50	499,1	481,30
143 288 09	Rotenhain	270	320	330	66,5	122,26	56,67	65,59	177,6	326,39	274,4	504,39
143 289 09	Rothenbach	269	317	330	110,7	123,24	72,45	50,79	311,8	347,20	423,7	471,86
143 293 09	Stahlhofen am Wiesensee	269	317	330	246,2	689,61	148,60	541,01	294,4	824,76	294,4	824,76
143 298 09	Stockum-Püschchen	255	290	330	244,2	334,52	76,92	257,60	379,5	519,85	379,5	519,85
143 307 09	Weltersburg	260	290	330	50,0	178,60	76,89	101,71	95,6	341,40	127,9	456,84
143 308 09	Westerburg, St.	269	317	372	2 317,9	409,89	117,54	292,36	3 441,4	608,56	3 826,9	676,73
143 312 09	Willmenrod	270	320	350	59,4	88,01	66,68	21,33	184,5	273,27	291,8	432,31
143 314 09	Winnen	270	320	330	- 19,9	- 43,63	110,44	- 154,08	118,9	260,11	176,7	386,68
143 000 10	VG Wirges	273	319	330	8 051,5	425,82	113,91	311,91	12 315,0	651,31	12 854,2	679,83
143 003 10	Bannberscheid	269	317	330	151,8	245,97	127,11	118,87	321,2	520,52	321,2	520,52
143 010 10	Dernbach (Ww.)	290	340	340	458,5	184,45	87,80	96,65	1 073,8	431,94	1 292,7	520,01
143 012 10	Ebernahn	269	317	330	358,6	288,04	109,64	178,40	683,6	549,08	683,6	549,08
143 028 10	Helferskirchen	269	317	330	208,8	185,59	79,87	105,72	484,6	430,79	514,8	457,62
143 042 10	Leuterod	269	317	330	151,1	179,08	78,06	101,01	363,0	430,15	381,4	451,85
143 047 10	Mogendorf	269	317	320	687,8	587,90	154,29	433,61	997,8	852,85	997,8	852,85
143 049 10	Moschheim	269	317	330	571,7	721,90	100,87	621,02	704,1	889,06	704,1	889,06
143 060 10	Ötzingen	269	317	330	579,7	423,14	105,24	317,90	829,7	605,62	847,5	618,65
143 070 10	Siershahn	269	317	330	1 291,8	455,18	119,28	335,90	1 975,2	695,97	1 975,2	695,97
143 073 10	Staudt	269	317	330	1 147,8	1 057,86	140,32	917,54	1 342,5	1 237,32	1 342,5	1 237,32
143 081 10	Wirges, St.	269	317	330	2 422,1	474,00	128,08	345,92	3 477,6	680,54	3 699,3	723,94
143 275 10	Niedersayn	269	317	330	21,6	95,62	66,57	29,05	61,8	273,63	94,0	415,85
211 000 00	Krfr. St. Trier	330	370	390	64 155,8	644,40	122,44	521,96	78 600,7	789,49	101 235,4	1 016,84
231 000 00	LK Bernkastel-Wittlich	303	318	350	49 896,1	438,31	106,73	331,58	69 227,2	608,13	79 143,3	695,23
231 134 00	Wittlich, St.	255	317	352	11 288,6	630,36	136,87	493,50	14 679,4	819,71	15 775,8	880,94
231 502 00	Morbach	290	317	352	11 682,1	1 052,34	106,15	946,20	12 004,7	1 081,41	12 210,4	1 099,94
231 000 01	VG Bernkastel-Kues	305	316	345	10 380,1	449,32	117,70	331,62	14 486,4	627,06	16 584,9	717,90
231 008 01	Bernkastel-Kues, St.	320	320	350	5 773,0	853,49	150,50	703,00	6 920,9	1 023,20	7 248,4	1 071,62
231 012 01	Brauneberg	300	320	350	198,6	172,54	98,53	74,01	369,0	320,60	533,3	463,31
231 016 01	Burgen	350	320	350	71,9	121,60	78,86	42,74	189,8	321,08	307,2	519,72
231 030 01	Erden	320	320	350	48,6	123,44	97,95	25,48	118,8	301,40	202,6	514,14
231 040 01	Gornhausen	270	320	350	24,3	108,80	80,21	28,59	79,7	357,59	119,0	533,72
231 041 01	Graach an der Mosel	380	320	350	91,9	127,35	88,42	38,93	221,9	307,40	323,6	448,25
231 056 01	Hochscheid	300	290	330	113,1	447,19	146,23	300,96	145,0	572,94	145,0	572,94
231 066 01	Kesten	320	320	350	38,2	106,36	96,14	10,22	122,4	340,98	170,5	474,90
231 070 01	Kleinich	270	290	330	122,5	172,59	77,67	94,92	247,5	348,59	368,4	518,88
231 071 01	Kommen	270	300	330	- 18,4	- 63,98	78,32	- 142,30	52,9	183,82	52,9	183,82
231 075 01	Lieser	300	320	350	228,3	193,33	103,33	90,00	471,6	399,29	616,0	521,59
231 076 01	Lösnich	300	320	350	72,6	170,71	95,16	75,55	140,5	330,59	186,4	438,53
231 077 01	Longkamp	260	290	330	213,1	179,71	65,47	114,25	433,3	365,32	575,8	485,49
231 081 01	Maring-Noviant	280	320	350	242,0	160,18	94,37	65,81	544,3	360,23	723,2	478,63
231 087 01	Monzelfeld	300	320	350	206,9	162,13	92,00	70,12	481,9	377,68	611,0	478,81
231 090 01	Mülheim (Mosel)	300	300	330	1 772,9	1 827,74	224,27	1 603,47	1 753,3	1 807,51	1 753,3	1 807,51
231 125 01	Ürzig	280	320	330	236,9	260,05	112,39	147,66	446,2	489,81	520,7	571,62
231 126 01	Veldenz	320	320	350	96,5	102,77	83,84	18,93	262,4	279,42	452,3	481,65
231 133 01	Wintrich	300	320	350	171,0	179,76	121,93	57,84	338,9	356,36	482,2	507,02
231 136 01	Zeltingen-Rachtig	280	320	350	676,1	294,35	111,81	182,54	1 146,2	498,99	1 193,3	519,49

30 Steuereinnahmen, Realsteuerhebesätze, Realsteueraufbringungskraft und Steuereinnahmekraft der Gemeinden 2006

Gem.- Schl.- Nr.	Landkreis Verbandsgemeinde Gemeinde	Be- völkerung am 30.06.2006	Steuereinnahmen insgesamt (netto)		Einnahmen aus der / dem					
					Grundsteuer		Gewerbsteuer		Gemeindeanteil an der	
					A	B	Auf- kommen (brutto)	Ein- nahmen (netto) ¹⁾	Ein- kommen- steuer	Umsatz- steuer
					1 000 EUR					
Anzahl	1 000 EUR	EUR je Einw.								
noch: LK Bernkastel-Wittlich										
231 000 02	VG Kröv-Bausendorf	9 038	3 351,7	370,84	119,7	593,6	927,0	731,4	1 777,0	93,8
231 004 02	Bausendorf	1 345	484,1	359,93	3,9	72,3	136,8	107,9	281,8	13,0
231 005 02	Bengel	932	506,5	543,44	4,6	64,1	286,0	225,5	195,9	11,3
231 020 02	Diefenbach	74	27,4	370,05	0,3	5,1	0,2	0,2	21,6	-
231 033 02	Flußbach	447	117,0	261,84	1,5	22,1	6,9	5,5	84,7	2,0
231 057 02	Hontheim	837	262,9	314,13	8,0	44,6	62,8	49,5	154,6	2,5
231 067 02	Kinderbeuern	1 110	343,5	309,49	5,0	53,7	72,9	57,9	209,5	11,5
231 068 02	Kinheim	808	294,0	363,83	17,2	64,6	70,9	55,9	139,8	13,8
231 072 02	Kröv	2 301	916,7	398,38	57,1	201,3	220,5	173,9	447,4	28,5
231 110 02	Reil	1 120	377,5	337,05	20,5	63,4	70,4	55,5	223,7	11,1
231 132 02	Willwerscheid	64	22,1	344,72	1,6	2,5	- 0,5	- 0,4	17,9	0,0
231 000 03	VG Manderscheid	7 918	4 218,7	532,79	78,1	986,6	1 450,1	1 146,1	1 604,0	97,1
231 009 03	Bettenfeld	715	244,4	341,82	6,2	54,1	21,7	17,1	130,6	1,9
231 021 03	Dierfeld	8	2,7	335,88	1,8	-	0,6	0,5	-	-
231 025 03	Eckfeld	370	117,8	318,48	6,3	17,3	11,8	9,3	66,9	0,8
231 026 03	Eisenschmitt	316	125,0	395,70	3,5	26,7	15,9	12,6	65,1	4,1
231 036 03	Gipperath	261	92,9	355,95	2,1	12,5	6,0	4,6	64,3	0,6
231 044 03	Greimerath	233	105,9	454,53	1,5	12,1	50,9	40,2	51,7	0,0
231 046 03	Großlittgen	1 019	1 072,2	1 052,19	6,2	421,4	503,5	397,5	212,4	14,6
231 049 03	Hasborn	557	163,4	293,32	2,7	33,8	4,9	3,9	107,9	0,7
231 065 03	Karl	215	64,0	297,75	3,2	7,3	2,8	2,2	30,5	0,1
231 074 03	Laufeld	501	449,2	896,68	3,6	59,4	327,6	259,5	103,4	9,2
231 080 03	Manderscheid, St.	1 310	610,6	466,14	5,1	186,5	112,5	88,8	283,0	15,9
231 082 03	Meerfeld	355	155,4	437,61	2,9	21,6	32,0	25,3	72,4	1,0
231 091 03	Musweiler	60	24,4	406,77	4,5	1,7	0,6	0,5	12,2	-
231 095 03	Niederöfflingen	443	173,1	390,79	4,7	24,3	38,9	30,9	94,7	3,3
231 096 03	Niederscheidweiler	282	81,8	290,24	4,4	11,0	4,7	3,6	42,9	2,0
231 100 03	Oberöfflingen	299	126,0	421,32	4,1	13,9	42,1	33,3	60,6	0,3
231 101 03	Oberscheidweiler	201	119,9	596,43	3,2	10,1	75,0	58,9	34,0	0,2
231 104 03	Pantenburg	257	89,4	348,03	3,6	14,9	5,0	4,0	57,5	0,3
231 114 03	Schladt	114	48,1	422,08	3,0	6,3	2,5	1,9	26,9	0,3
231 116 03	Schwarzenborn	47	24,0	510,68	1,8	3,4	2,0	1,6	12,6	0,7
231 127 03	Wallscheid	355	328,3	924,71	3,8	48,3	189,2	149,8	74,5	40,9
231 000 05	VG Neumagen-Dhron	5 870	2 176,3	370,76	179,8	425,6	485,2	381,9	1 073,4	85,4
231 086 05	Minheim	482	130,3	270,43	22,4	20,1	5,1	4,0	81,6	1,2
231 092 05	Neumagen-Dhron	2 285	833,7	364,85	47,9	187,1	181,0	142,5	409,1	40,8
231 105 05	Piesport	1 997	790,4	395,78	65,1	151,6	187,1	147,2	375,6	31,3
231 207 05	Trittenheim	1 106	421,9	381,51	44,4	66,8	112,1	88,3	207,0	12,1
231 000 06	VG Thalfang am Erbeskopf	7 484	3 103,4	414,67	72,8	574,7	876,0	693,0	1 535,6	157,8
231 006 06	Berglicht	511	105,0	205,45	4,9	26,7	3,4	2,7	66,9	1,8
231 017 06	Burtscheid	127	25,4	200,05	3,2	5,5	- 2,6	- 2,0	17,7	0,5
231 018 06	Deuselbach	254	200,1	787,95	3,8	32,4	88,2	69,6	60,4	33,4
231 019 06	Dhronecken	124	37,0	298,37	0,6	6,2	3,9	3,2	26,7	0,1
231 032 06	Etgert	57	16,9	296,11	2,9	2,8	1,2	1,0	9,3	0,3
231 035 06	Gielert	167	66,1	395,71	2,6	7,3	16,6	13,1	41,7	0,1
231 042 06	Gräffendhron	113	23,0	203,62	1,0	5,5	0,8	0,6	15,4	0,2
231 054 06	Hilscheid	266	87,2	327,88	9,2	14,9	9,7	7,6	53,8	0,3
231 058 06	Horath	447	232,1	519,20	2,8	36,3	100,6	79,6	88,9	6,8
231 064 06	Immert	173	54,9	317,08	2,0	8,9	5,7	4,5	39,0	0,0
231 078 06	Lückenburg	98	30,6	312,73	1,0	5,3	2,0	1,6	21,3	0,7
231 079 06	Malborn	1 428	466,9	326,94	13,5	99,7	29,6	23,4	304,3	3,3
231 083 06	Merschbach	47	13,3	282,38	0,5	3,5	0,6	0,5	8,2	0,1
231 093 06	Neunkirchen	138	52,4	379,93	1,0	12,6	1,4	1,1	36,5	0,1
231 112 06	Rorodt	54	15,2	280,57	1,5	2,6	0,5	0,4	10,2	-
231 115 06	Schönberg	236	91,5	387,71	2,6	11,3	45,0	35,5	39,6	0,2
231 122 06	Talling	218	66,9	306,80	2,7	10,3	1,9	1,5	51,2	0,1
231 123 06	Thalfang	1 785	1 139,5	638,36	9,9	227,5	503,0	398,1	396,2	102,1
231 202 06	Breit	284	99,8	351,43	2,3	11,7	7,1	5,8	74,2	0,2
231 203 06	Büdlich	203	71,6	352,64	1,3	8,9	22,3	17,6	40,2	1,1
231 204 06	Heidenburg	754	208,2	276,06	3,5	34,8	35,1	27,7	133,8	6,7

30 Steuereinnahmen, Realsteuerhebesätze, Realsteueraufbringungskraft und Steuereinnahmekraft der Gemeinden 2006

Gem.-Schl.-Nr.	Landkreis Verbandsgemeinde Gemeinde	Realsteuerhebesätze			Realsteueraufbringungskraft				Steuereinnahmekraft der Gemeinden ²⁾		Steuereinnahmekraft der Gemeinden ²⁾ zuzüglich Schlüsselzuweisung ³⁾	
		Grundsteuer		Gewerbesteuer	insgesamt		Grundsteuer	Gewerbesteuer	Steuereinnahmekraft der Gemeinden ²⁾		Steuereinnahmekraft der Gemeinden ²⁾ zuzüglich Schlüsselzuweisung ³⁾	
		A	B		1 000 EUR	EUR je Einw.			EUR je Einw.	EUR je Einw.	1 000 EUR	EUR je Einw.
		%			1 000 EUR	EUR je Einw.	EUR je Einw.	EUR je Einw.	1 000 EUR	EUR je Einw.	1 000 EUR	EUR je Einw.
noch: LK Bernkastel-Wittlich												
231 000 02	VG Kröv-Bausendorf	307	320	351	1 713,9	189,63	81,74	107,90	3 389,2	375,00	4 748,7	525,41
231 004 02	Bausendorf	300	320	350	224,3	166,76	59,53	107,23	490,2	364,43	658,3	489,44
231 005 02	Bengel	290	320	350	373,8	401,09	77,55	323,54	520,5	558,53	618,2	663,35
231 020 02	Diefenbach	280	290	330	6,4	86,45	83,41	3,04	27,9	377,39	39,3	531,45
231 033 02	Flußbach	290	320	350	32,1	71,78	55,45	16,33	117,4	262,63	219,2	490,47
231 057 02	Honthheim	300	320	350	120,9	144,50	65,38	79,12	264,8	316,32	422,2	504,43
231 067 02	Kinderbeuern	310	320	360	136,1	122,58	55,25	67,33	342,2	308,25	514,5	463,53
231 068 02	Kinheim	290	320	350	159,9	197,94	105,40	92,54	298,6	369,54	406,8	503,46
231 072 02	Kröv	320	320	350	495,9	215,51	114,47	101,03	925,2	402,07	1 237,2	537,66
231 110 02	Reil	300	320	350	160,6	143,37	77,13	66,24	380,5	339,73	596,8	532,82
231 132 02	Willwerscheid	290	290	330	3,9	61,34	69,53	- 8,19	22,0	343,95	36,1	564,28
231 000 03	VG Manderscheid	309	326	352	2 615,5	330,32	138,31	192,01	4 012,6	506,77	5 097,3	643,76
231 009 03	Bettenfeld	300	320	352	85,7	119,91	88,15	31,76	213,7	298,87	362,4	506,86
231 021 03	Dierfeld	900	900	900	0,8	100,00	70,50	29,50	0,8	94,00	5,1	640,75
231 025 03	Eckfeld	300	320	352	36,6	98,85	65,56	33,29	101,8	275,18	173,6	469,06
231 026 03	Eisenschmitt	300	320	352	48,3	152,96	100,06	52,90	114,3	361,66	159,1	503,46
231 036 03	Gipperath	300	320	330	21,9	83,74	58,16	25,57	85,4	327,23	129,2	495,11
231 044 03	Greimerath	300	320	352	67,5	289,91	60,89	229,02	108,5	465,78	138,2	592,99
231 046 03	Großlittgen	300	320	352	978,9	960,60	442,65	517,95	1 099,9	1 079,41	1 109,2	1 088,52
231 049 03	Hasborn	350	350	360	39,9	71,56	62,58	8,98	147,4	264,62	273,7	491,37
231 065 03	Karl	300	320	352	13,7	63,73	50,07	13,66	43,7	203,40	101,5	471,95
231 074 03	Laufeld	300	320	352	409,6	817,48	131,94	685,54	454,1	906,34	454,1	906,34
231 080 03	Manderscheid, St.	350	350	352	302,2	230,66	140,65	90,01	577,4	440,74	758,3	578,87
231 082 03	Meerfeld	300	320	352	59,1	166,54	72,00	94,54	125,8	354,39	172,6	486,30
231 091 03	Musweiler	300	300	360	6,8	112,82	102,30	10,52	18,9	314,70	34,0	567,15
231 095 03	Niederöfflingen	300	320	352	70,9	160,01	67,97	92,04	160,9	363,21	244,6	552,23
231 096 03	Niederscheidweiler	300	300	330	21,8	77,15	58,65	18,50	65,7	232,96	122,8	435,50
231 100 03	Oberöfflingen	300	320	352	62,7	209,78	62,10	147,68	114,8	383,83	174,2	582,73
231 101 03	Oberscheidweiler	300	320	352	92,3	459,41	68,05	391,36	110,4	549,43	144,6	719,46
231 104 03	Pantenburg	300	320	352	24,4	94,97	74,57	20,40	81,1	315,62	126,3	491,49
231 114 03	Schladt	300	320	352	12,1	106,06	83,46	22,60	38,7	339,75	56,5	495,70
231 116 03	Schwarzenborn	300	320	352	7,5	159,17	113,70	45,47	20,3	432,94	27,8	590,49
231 127 03	Wallscheid	300	320	352	252,9	712,45	153,85	558,60	329,0	926,63	329,4	927,97
231 000 05	VG Neumagen-Dhron	307	320	350	1 127,3	192,05	104,90	87,15	2 182,8	371,86	2 669,6	454,78
231 086 05	Minheim	330	330	350	45,2	93,85	82,78	11,07	127,0	263,56	237,1	491,96
231 092 05	Neumagen-Dhron	300	320	350	433,9	189,89	106,40	83,49	845,3	369,92	1 050,7	459,83
231 105 05	Piesport	310	320	350	417,3	208,96	110,16	98,79	784,3	392,72	876,0	438,63
231 207 05	Trittenheim	300	320	350	230,9	208,77	101,95	106,82	426,3	385,40	505,8	457,31
231 000 06	VG Thalfang am Erbeskopf	322	321	354	1 582,2	211,42	89,48	121,94	3 092,6	413,23	4 024,9	537,80
231 006 06	Berglicht	320	320	350	36,1	70,73	63,75	6,98	104,1	203,80	215,4	421,57
231 017 06	Burtscheid	330	350	350	5,4	42,79	64,02	- 21,24	24,2	190,56	60,3	474,65
231 018 06	Deuselbach	300	320	350	130,9	515,27	149,02	366,26	206,0	810,89	206,0	810,89
231 019 06	Dhronecken	305	320	400	10,7	86,11	57,19	28,93	36,7	295,99	67,0	540,50
231 032 06	Etgert	300	320	350	7,0	122,95	100,28	22,67	16,4	286,89	28,7	504,00
231 035 06	Gielert	320	320	350	27,5	164,49	59,75	104,74	65,7	393,68	67,4	403,38
231 042 06	Gräfendhron	350	320	350	7,4	65,65	58,56	7,09	22,8	201,61	46,7	413,15
231 054 06	Hilscheid	350	350	350	32,0	120,47	82,10	38,37	84,2	316,40	126,3	474,76
231 058 06	Horath	320	320	355	145,4	325,32	91,36	233,96	220,1	492,38	220,1	492,38
231 064 06	Immert	300	320	350	17,3	100,28	65,28	35,00	55,1	318,77	88,8	513,36
231 078 06	Lückenburg	305	320	350	8,8	89,30	67,35	21,95	30,2	308,60	49,7	506,88
231 079 06	Malborn	350	320	355	147,1	103,03	81,48	21,56	448,6	314,13	677,8	474,63
231 083 06	Merschbach	320	320	350	4,7	100,06	86,79	13,28	12,8	273,32	23,4	498,57
231 093 06	Neunkirchen	320	320	350	15,6	113,31	102,83	10,48	51,9	376,24	69,7	505,09
231 112 06	Rorodt	300	320	470	4,6	84,87	77,91	6,96	14,7	271,70	25,5	471,69
231 115 06	Schönberg	290	320	350	62,0	262,68	61,67	201,01	92,3	391,25	111,3	471,48
231 122 06	Talling	270	320	355	15,6	71,78	62,79	8,99	66,5	305,25	105,1	482,02
231 123 06	Thalfang	320	320	355	771,9	432,44	139,53	292,91	1 165,4	652,86	1 246,7	698,42
231 202 06	Breit	300	320	400	21,0	73,91	50,92	22,99	94,1	331,25	139,1	489,65
231 203 06	Büdllich	300	320	350	34,2	168,31	52,68	115,63	70,8	348,67	104,6	515,32
231 204 06	Heidenburg	320	320	350	76,9	101,97	52,84	49,14	210,0	278,46	345,5	458,23

30 Steuereinnahmen, Realsteuerhebesätze, Realsteueraufbringungskraft und Steuereinnahmekraft der Gemeinden 2006

Gem.- Schl.- Nr.	Landkreis Verbandsgemeinde Gemeinde	Be- völkerung am 30.06.2006	Steuereinnahmen insgesamt (netto)		Einnahmen aus der / dem					
					Grundsteuer		Gewerbsteuer		Gemeindeanteil an der	
					A	B	Auf- kommen (brutto)	Ein- nahmen (netto) ¹⁾	Ein- kommen- steuer	Umsatz- steuer
					1 000 EUR					
		Anzahl	1 000 EUR	EUR je Einw.						
noch: LK Bernkastel-Wittlich										
231 000 07	VG Traben-Trarbach	9 666	5 203,4	538,32	88,1	914,2	2 459,0	1 938,7	1 889,5	201,0
231 014 07	Burg (Mosel)	436	111,2	255,11	15,4	19,2	6,5	5,0	61,2	1,8
231 029 07	Enkirch	1 654	663,1	400,91	25,2	134,4	184,6	145,6	285,6	19,0
231 120 07	Starkenbourg	238	90,2	378,83	3,1	17,1	5,5	4,3	58,7	3,9
231 124 07	Traben-Trarbach, St.	6 075	3 930,0	646,91	29,1	664,5	2 241,9	1 767,9	1 240,6	170,1
231 206 07	Lötzbeuren	500	125,5	251,05	3,5	25,3	6,2	4,8	75,0	0,8
231 501 07	Irmenach	763	283,3	371,36	11,7	53,6	14,2	11,0	168,5	5,5
231 000 08	VG Wittlich-Land	21 750	10 149,1	466,62	150,3	1 394,1	3 952,7	3 104,4	4 740,2	410,9
231 001 08	Altrich	1 554	658,9	424,02	10,8	86,3	157,1	123,9	400,1	6,5
231 003 08	Arenrath	338	109,8	324,88	2,8	18,6	5,8	4,6	75,3	2,1
231 007 08	Bergweiler	873	297,5	340,78	5,0	48,0	8,8	6,9	202,1	3,1
231 010 08	Binsfeld	1 126	946,7	840,73	2,9	108,7	703,4	554,6	233,1	39,5
231 013 08	Bruch	490	165,6	337,86	3,7	24,8	6,3	5,0	117,0	1,1
231 022 08	Dierscheid	162	57,2	352,84	0,8	8,8	3,9	3,1	32,3	0,1
231 023 08	Dodenburg	109	45,7	419,36	1,8	5,1	10,6	8,3	27,5	0,7
231 024 08	Dreis	1 398	603,0	431,35	5,7	80,3	237,6	187,4	295,4	9,1
231 031 08	Esch	418	274,9	657,57	2,1	26,0	137,5	106,6	125,6	12,2
231 037 08	Gladbach	356	109,0	306,05	1,0	18,4	14,6	11,6	71,1	0,6
231 050 08	Heckenmünster	105	38,9	370,72	1,9	6,4	2,8	2,2	22,9	0,1
231 051 08	Heidweiler	197	67,4	342,34	3,0	8,1	2,7	2,1	30,6	5,1
231 053 08	Hetzerath	2 013	1 117,7	555,25	10,0	147,8	542,9	428,1	496,0	27,5
231 062 08	Hupperath	609	235,2	386,13	2,7	40,8	60,9	48,0	132,5	4,8
231 069 08	Klausen	1 331	470,6	353,61	5,4	67,5	132,7	104,6	279,0	9,7
231 085 08	Minderlittgen	667	201,6	302,19	3,5	36,0	18,3	14,4	137,3	0,4
231 103 08	Osann-Monzel	1 648	677,0	410,80	35,7	89,8	211,5	166,8	340,0	21,8
231 107 08	Platten	891	369,4	414,54	6,8	46,7	124,8	98,4	201,9	6,8
231 108 08	Plein	673	205,2	304,97	2,0	35,9	9,8	7,7	149,7	1,0
231 111 08	Rivenich	726	432,0	595,07	10,4	37,2	253,1	199,6	162,2	8,5
231 113 08	Salmtal	2 390	998,0	417,59	8,9	178,8	238,7	188,5	503,8	91,1
231 117 08	Sehlem	893	444,7	498,01	7,8	65,5	206,5	160,2	185,2	12,9
231 503 08	Landscheid	2 069	897,3	433,70	12,4	162,6	202,7	159,9	400,2	123,0
231 504 08	Niersbach	714	725,7	1 016,45	3,3	46,2	659,8	511,8	119,6	23,0
232 000 00	LK Eifelkreis Bitburg-Prüm	95 762	46 175,2	482,19	986,6	7 328,4	22 377,1	17 635,8	17 263,9	2 485,6
232 018 00	Bitburg, St.	12 901	11 987,6	929,20	27,1	2 351,8	6 803,3	5 404,8	2 888,9	1 154,2
232 000 01	VG Arzfeld	9 849	3 109,5	315,71	146,6	428,2	1 181,8	931,9	1 470,6	90,7
232 201 01	Arzfeld	1 315	578,6	439,97	11,3	71,0	336,0	265,0	212,1	15,0
232 211 01	Dackscheid	159	61,6	387,40	2,3	4,8	36,2	28,5	25,3	0,0
232 212 01	Dahnen	362	66,6	183,90	6,3	12,1	5,7	4,5	41,4	1,1
232 213 01	Daleiden	905	234,9	259,53	7,1	42,7	84,2	66,4	106,7	7,9
232 214 01	Dasburg	230	63,2	274,58	0,7	12,8	5,4	4,2	42,8	1,8
232 217 01	Eilscheid	42	7,7	182,21	1,8	0,7	0,3	0,3	4,6	0,0
232 220 01	Eschfeld	182	41,2	226,15	3,8	6,5	- 3,5	- 2,7	32,8	0,2
232 221 01	Euscheid	155	30,3	195,37	2,3	3,9	9,3	7,3	16,0	0,3
232 229 01	Großkampfenberg	169	46,5	275,30	3,9	6,7	4,1	3,2	29,9	1,7
232 233 01	Hargarten	95	23,0	242,40	1,6	3,0	8,3	6,6	11,5	-
232 234 01	Harspelt	83	13,7	165,19	3,6	1,7	1,6	1,2	6,6	0,2
232 240 01	Herzfeld	40	4,8	120,10	2,3	0,7	0,7	0,6	0,8	0,2
232 245 01	Irrhausen	233	76,6	328,66	2,7	11,5	33,1	26,1	31,3	3,5
232 246 01	Jucken	176	37,3	212,16	3,0	8,3	7,3	5,7	19,0	0,5
232 247 01	Kesfeld	93	19,2	206,92	3,7	1,5	1,1	0,8	12,7	0,0
232 248 01	Kickeshausen	37	7,4	199,84	2,4	0,5	0,6	0,5	3,5	-
232 249 01	Kinzenburg	41	17,3	421,63	0,7	2,0	0,3	0,2	14,1	0,0
232 253 01	Krautscheid	256	73,0	285,16	5,0	12,4	20,3	16,0	36,5	1,8
232 254 01	Lambertsberg	340	116,6	342,83	1,7	18,1	35,4	27,9	64,5	3,3
232 255 01	Lascheid	70	21,0	299,77	1,9	1,6	0,7	0,5	16,2	-
232 258 01	Lauperath	123	23,5	191,03	5,1	4,3	0,9	0,7	12,7	0,3
232 259 01	Leidenborn	167	44,2	264,49	3,2	6,1	10,6	8,3	24,9	0,1
232 260 01	Lichtenborn	356	78,9	221,59	7,7	9,6	10,5	8,3	50,8	0,3

30 Steuereinnahmen, Realsteuerhebesätze, Realsteueraufbringungskraft und Steuereinnahmekraft der Gemeinden 2006

Gem.-Schl.-Nr.	Landkreis Verbandsgemeinde Gemeinde	Realsteuerhebesätze			Realsteueraufbringungskraft				Steuereinnahmekraft der Gemeinden ²⁾		Steuereinnahmekraft der Gemeinden ²⁾ zuzüglich Schlüsselzuweisung ³⁾	
		Grundsteuer		Gewerbesteuer	insgesamt		Grundsteuer	Gewerbesteuer	Steuereinnahmekraft der Gemeinden ²⁾		Steuereinnahmekraft der Gemeinden ²⁾ zuzüglich Schlüsselzuweisung ³⁾	
		A	B		1 000 EUR	EUR je Einw.			EUR je Einw.	EUR je Einw.	1 000 EUR	EUR je Einw.
		%			1 000 EUR	EUR je Einw.	EUR je Einw.	EUR je Einw.	1 000 EUR	EUR je Einw.	1 000 EUR	EUR je Einw.
noch: LK Bernkastel-Wittlich												
231 000 07	VG Traben-Trarbach	294	317	350	3 655,2	378,15	109,77	268,38	5 225,5	540,60	5 882,2	608,54
231 014 07	Burg (Mosel)	280	300	330	44,6	102,39	85,70	16,69	106,1	243,42	212,0	486,22
231 029 07	Enkirch	280	320	350	362,3	219,03	101,35	117,68	627,8	379,59	769,2	465,05
231 120 07	Starkenbourg	280	320	350	27,0	113,50	89,30	24,20	88,4	371,52	122,6	515,00
231 124 07	Traben-Trarbach, St.	335	320	350	3 090,3	508,70	119,62	389,07	4 027,0	662,87	4 193,5	690,29
231 206 07	Lötzbeuren	270	290	330	40,2	80,40	66,47	13,93	114,6	229,14	214,8	429,56
231 501 07	Irmenach	270	290	330	90,7	118,93	98,10	20,83	261,5	342,75	370,1	485,09
231 000 08	VG Wittlich-Land	303	318	345	5 851,2	269,02	74,54	194,48	10 154,0	466,85	12 149,5	558,60
231 001 08	Altrich	300	320	350	267,0	171,81	65,24	106,57	640,4	412,08	830,9	534,71
231 003 08	Arenrath	280	320	350	28,6	84,52	66,41	18,11	104,7	309,87	180,9	535,32
231 007 08	Bergweiler	300	320	350	64,7	74,08	63,48	10,60	268,0	307,01	412,0	471,90
231 010 08	Binsfeld	300	320	350	859,1	762,97	104,42	658,55	982,9	872,94	1 058,8	940,33
231 013 08	Bruch	300	320	350	36,3	74,17	60,62	13,55	153,1	312,46	229,6	468,64
231 022 08	Dierscheid	270	320	350	14,3	88,36	62,78	25,58	45,9	283,27	73,4	453,02
231 023 08	Dodenburg	300	300	350	18,6	170,65	68,25	102,40	44,5	408,35	56,1	514,70
231 024 08	Dreis	300	320	350	340,8	243,76	64,54	179,21	595,0	425,62	740,3	529,53
231 031 08	Esch	280	300	330	185,1	442,89	75,18	367,70	292,1	698,81	293,3	701,66
231 037 08	Gladbach	320	320	350	35,7	100,29	56,92	43,38	104,3	293,01	182,4	512,35
231 050 08	Heckenmünster	300	320	350	11,5	109,43	81,35	28,08	34,0	323,53	62,0	590,56
231 051 08	Heidweiler	290	320	350	14,4	73,06	58,49	14,57	49,5	251,48	90,5	459,44
231 053 08	Hetzerath	280	320	350	738,6	366,93	82,61	284,32	1 147,3	569,97	1 162,1	577,29
231 062 08	Hupperath	300	320	350	109,8	180,36	75,01	105,35	234,3	384,69	288,0	472,85
231 069 08	Klausen	320	320	350	216,0	162,28	57,19	105,09	476,7	358,15	629,5	472,99
231 085 08	Minderlittgen	300	320	350	60,7	90,95	61,99	28,96	194,5	291,61	317,4	475,85
231 103 08	Osann-Monzel	320	320	350	349,6	212,13	76,82	135,31	666,7	404,56	667,7	405,14
231 107 08	Platten	300	320	350	187,3	210,25	62,53	147,72	369,6	414,84	472,7	530,51
231 108 08	Plein	300	320	350	50,1	74,38	59,09	15,29	198,7	295,22	310,9	462,00
231 111 08	Rivenich	280	320	350	316,7	436,20	68,63	367,57	433,8	597,58	441,7	608,40
231 113 08	Salmtal	320	320	352	447,1	187,05	82,35	104,70	991,8	414,97	1 286,3	538,20
231 117 08	Sehlem	300	320	330	307,5	344,35	85,82	258,53	459,3	514,33	460,3	515,40
231 503 08	Landscheid	320	320	350	396,5	191,65	88,35	103,30	876,9	423,81	1 093,6	528,55
231 504 08	Niersbach	260	290	330	795,2	1 113,76	80,46	1 033,30	789,9	1 106,26	809,1	1 133,25
232 000 00	LK Eifelkreis Bitburg-Prüm	319	329	349	32 047,3	334,66	87,77	246,88	47 055,6	491,38	62 460,3	652,25
232 018 00	Bitburg, St.	280	330	360	9 409,7	729,38	188,85	540,53	12 054,3	934,37	13 813,4	1 070,72
232 000 01	VG Arzfeld	342	336	350	1 799,5	182,71	56,20	126,51	3 111,0	315,87	4 926,0	500,15
232 201 01	Arzfeld	320	320	350	439,3	334,10	64,67	269,42	595,5	452,82	721,8	548,93
232 211 01	Dackscheid	350	370	350	44,4	279,52	39,71	239,81	62,1	390,68	84,0	528,33
232 212 01	Dahren	350	350	350	22,8	62,94	46,45	16,49	64,1	177,10	160,5	443,49
232 213 01	Daleiden	350	330	350	138,3	152,84	54,71	98,13	235,1	259,83	400,0	441,95
232 214 01	Dasburg	350	370	350	17,9	77,92	53,37	24,55	61,4	267,07	98,9	429,86
232 217 01	Eilscheid	380	380	350	2,4	56,21	47,95	8,26	6,9	164,07	18,7	446,21
232 220 01	Eschfeld	350	350	350	5,8	31,60	51,59	- 19,99	39,4	216,71	73,5	404,07
232 221 01	Euscheid	320	320	350	15,9	102,83	39,60	63,23	30,2	195,02	69,2	446,56
232 229 01	Großkampfenberg	350	350	350	13,9	82,31	56,98	25,33	44,6	264,05	62,8	371,32
232 233 01	Hargarten	350	370	350	12,8	134,81	42,56	92,25	22,6	237,51	48,9	514,80
232 234 01	Harspelt	320	320	350	6,6	79,94	60,07	19,87	13,1	157,88	36,4	438,90
232 240 01	Herzfeld	350	350	350	3,3	83,13	63,85	19,28	4,2	105,45	21,8	545,48
232 245 01	Irrhausen	360	360	350	47,9	205,79	55,85	149,94	75,8	325,23	121,9	523,06
232 246 01	Jucken	350	350	350	18,2	103,26	59,80	43,46	36,1	205,11	78,8	447,90
232 247 01	Kesfeld	370	370	352	5,4	57,81	45,95	11,86	17,8	191,62	39,4	423,20
232 248 01	Kickeshausen	350	350	350	3,1	84,57	66,70	17,86	6,5	176,32	19,3	521,05
232 249 01	Kinzenburg	350	350	350	2,7	66,98	59,41	7,56	16,8	410,07	19,6	478,95
232 253 01	Krautscheid	350	370	350	36,8	143,70	60,14	83,56	70,8	276,74	115,5	451,00
232 254 01	Lambertsberg	350	350	350	56,2	165,20	55,42	109,78	116,5	342,69	229,7	675,65
232 255 01	Lascheid	330	330	350	4,0	57,17	46,94	10,23	20,0	286,29	32,6	466,01
232 258 01	Lauperath	350	370	350	9,0	73,28	65,63	7,65	21,8	176,93	56,8	461,73
232 259 01	Leidenborn	350	350	350	19,6	117,51	50,90	66,62	42,4	254,02	82,6	494,55
232 260 01	Lichtenborn	300	320	350	28,5	80,15	49,03	31,12	77,4	217,47	182,7	513,25

30 Steuereinnahmen, Realsteuerhebesätze, Realsteueraufbringungskraft und Steuereinnahmekraft der Gemeinden 2006

Gem.- Schl.- Nr.	Landkreis Verbandsgemeinde Gemeinde	Be- völkerung am 30.06.2006	Steuereinnahmen insgesamt (netto)		Einnahmen aus der / dem					
					Grundsteuer		Gewerbsteuer		Gemeindeanteil an der	
					A	B	Auf- kommen (brutto)	Ein- nahmen (netto) ¹⁾	Ein- kommen- steuer	Umsatz- steuer
					1 000 EUR					

noch: LK Eifelkreis Bitburg-Prüm

232 261 01	Lierfeld	86	18,7	217,40	0,9	3,8	1,0	0,8	12,0	0,8
232 262 01	Lünebach	566	250,3	442,23	3,5	33,3	122,4	96,5	103,5	10,9
232 263 01	Lützkampen	395	118,8	300,88	4,6	12,6	57,7	45,5	52,6	2,4
232 264 01	Manderscheid	46	14,0	304,85	2,6	1,9	1,1	0,8	8,6	0,0
232 267 01	Mauel	69	20,3	293,84	2,1	3,4	0,8	0,6	13,8	0,1
232 270 01	Merlscheid	39	10,5	269,33	1,6	0,7	0,4	0,3	7,7	0,0
232 277 01	Niederpierscheid	44	5,4	123,70	0,7	1,1	0,4	0,3	3,2	-
232 285 01	Oberpierscheid	379	80,3	211,75	5,7	10,0	10,0	7,9	54,6	0,1
232 287 01	Olmscheid	148	46,4	313,39	3,9	5,4	19,6	15,5	20,3	0,5
232 291 01	Pintesfeld	43	15,3	355,79	2,2	0,7	6,9	5,4	6,8	0,0
232 293 01	Plütscheid	309	80,8	261,43	5,7	11,0	8,9	7,1	55,4	0,4
232 294 01	Preischeid	174	22,0	126,48	2,4	6,1	1,6	1,2	11,2	0,3
232 297 01	Reiff	54	10,8	200,67	2,6	1,1	0,6	0,4	6,3	-
232 298 01	Reipeldingen	79	12,6	159,59	2,8	1,8	0,6	0,5	7,2	-
232 301 01	Roscheid	68	18,5	272,50	3,0	1,5	1,1	0,8	12,6	0,0
232 309 01	Sengerich	21	4,7	224,10	0,5	0,7	0,4	0,3	3,1	0,1
232 310 01	Sevenig (Our)	61	15,3	250,80	1,8	1,9	5,1	4,0	7,2	0,1
232 315 01	Strickscheid	32	11,1	347,53	1,2	1,4	3,7	2,9	5,4	0,0
232 322 01	Waxweiler	1 119	499,4	446,29	2,2	65,1	254,1	200,4	195,4	33,0
232 333 01	Üttfeld	488	167,3	342,81	12,3	22,2	76,7	60,5	67,0	3,7
232 000 02	VG Bitburg-Land	16 952	5 318,1	313,72	221,9	862,4	1 235,9	976,5	3 045,9	153,7
232 009 02	Baustert	539	128,7	238,80	3,1	26,9	18,6	14,3	79,1	3,9
232 013 02	Bettingen	1 013	287,6	283,94	6,1	47,4	87,3	68,9	155,7	5,4
232 014 02	Bickendorf	488	179,7	368,28	3,5	23,7	39,4	30,6	118,5	2,7
232 015 02	Biersdorf am See	561	204,8	365,15	3,3	77,0	22,5	17,7	91,3	13,7
232 017 02	Birtlingen	71	20,1	282,46	1,9	1,4	1,7	1,3	9,4	5,8
232 020 02	Brecht	252	72,5	287,67	4,0	10,3	22,2	17,5	38,0	2,3
232 021 02	Brimingen	68	25,7	378,51	3,8	6,7	6,2	4,8	10,1	0,2
232 024 02	Dahlem	248	60,9	245,76	1,6	10,9	0,6	0,5	47,1	0,1
232 026 02	Dockendorf	189	62,5	330,93	4,4	10,1	13,2	10,3	36,7	0,7
232 027 02	Dudeldorf	1 062	591,0	556,47	8,2	77,2	327,5	258,3	221,0	22,2
232 029 02	Echtershausen	106	21,2	199,88	1,1	4,0	2,4	1,9	13,7	0,0
232 030 02	Ehlenz	467	111,6	239,01	4,2	16,8	6,1	4,8	84,4	0,5
232 032 02	Enzen	48	5,5	114,06	1,8	0,8	0,2	0,2	2,5	-
232 034 02	Eßlingen	57	28,1	493,58	4,3	3,2	4,0	3,1	16,8	0,4
232 036 02	Feilsdorf	35	8,9	255,00	1,8	0,8	0,2	0,2	6,0	-
232 039 02	Fließem	692	199,8	288,78	4,3	28,5	72,9	57,5	106,0	1,8
232 044 02	Gondorf	298	97,9	328,48	2,2	27,7	21,3	16,7	48,1	2,2
232 045 02	Halsdorf	95	19,9	209,47	3,1	3,0	0,7	0,6	12,8	0,1
232 046 02	Hamm	17	16,6	974,53	0,7	2,8	8,2	6,4	6,3	0,2
232 048 02	Heilenbach	129	25,0	193,99	4,3	4,2	2,7	2,1	13,9	0,1
232 052 02	Hisel	17	4,9	286,71	1,5	0,2	0,1	0,1	3,0	0,0
232 057 02	Hütterscheid	219	35,8	163,54	1,5	8,6	6,1	4,8	19,2	0,6
232 058 02	Hüttingen an der Kyll	347	89,6	258,10	0,6	13,6	1,6	1,2	73,2	0,1
232 060 02	Idenheim	449	127,3	283,59	7,0	17,3	12,2	9,5	89,4	2,4
232 061 02	Idesheim	406	101,5	250,00	7,4	11,9	2,7	2,1	78,8	0,3
232 062 02	Ingendorf	229	56,7	247,59	5,0	7,9	4,7	3,7	38,5	0,1
232 074 02	Ließem	91	27,6	303,30	3,7	3,0	5,6	4,3	16,2	0,0
232 077 02	Meckel	383	122,6	320,20	7,2	15,3	38,1	30,0	68,5	1,1
232 079 02	Messerich	509	140,6	276,25	5,3	26,6	8,1	6,4	98,2	2,5
232 081 02	Metterich	471	175,0	371,54	8,8	22,2	28,5	22,3	117,1	3,3
232 083 02	Mülbach	107	21,9	204,77	0,9	3,5	0,5	0,4	16,4	0,0
232 086 02	Nattenheim	516	149,5	289,68	7,9	19,0	34,6	27,1	91,7	2,3
232 091 02	Niederstedem	227	122,7	540,74	5,6	12,4	77,4	64,7	36,1	3,0
232 092 02	Niederweiler	83	32,7	394,05	4,0	1,8	14,6	11,6	15,1	0,0
232 097 02	Oberstedem	80	25,3	316,56	6,0	3,4	0,3	0,3	15,1	0,0
232 098 02	Oberweiler	148	82,3	555,84	2,8	5,0	19,3	15,1	32,9	25,8
232 099 02	Oberweis	562	139,2	247,62	5,1	27,9	10,1	8,0	92,9	2,7
232 100 02	Olstdorf	99	20,8	210,05	3,7	2,5	0,3	0,3	14,0	0,0
232 109 02	Rittersdorf	1 386	412,1	297,32	9,8	71,4	52,0	40,7	260,0	24,1
232 111 02	Röhl	437	127,5	291,82	7,1	16,6	10,5	8,3	92,2	2,1
232 115 02	Scharbillig	73	44,7	612,21	3,7	9,6	8,2	6,7	24,4	0,0

30 Steuereinnahmen, Realsteuerhebesätze, Realsteueraufbringungskraft und Steuereinnahmekraft der Gemeinden 2006

Gem.-Schl.-Nr.	Landkreis Verbandsgemeinde Gemeinde	Realsteuerhebesätze			Realsteueraufbringungskraft				Steuereinnahmekraft der Gemeinden ²⁾		Steuereinnahmekraft der Gemeinden ²⁾ zuzüglich Schlüsselzuweisung ³⁾	
		Grundsteuer		Gewerbesteuer	insgesamt		Grundsteuer	Gewerbesteuer	Steuereinnahmekraft der Gemeinden ²⁾		Steuereinnahmekraft der Gemeinden ²⁾ zuzüglich Schlüsselzuweisung ³⁾	
		A	B									
		%			1 000 EUR	EUR je Einw.	EUR je Einw.	EUR je Einw.	1 000 EUR	EUR je Einw.	1 000 EUR	EUR je Einw.

noch: LK Eifelkreis Bitburg-Prüm

232 261 01	Lierfeld	320	320	350	5,8	68,01	55,95	12,06	18,5	214,92	40,8	473,88
232 262 01	Lünebach	320	320	350	167,3	295,60	67,62	227,98	255,8	451,97	260,2	459,75
232 263 01	Lützkampen	320	320	350	78,2	197,93	44,02	153,91	121,0	306,21	197,9	500,90
232 264 01	Manderscheid	350	370	330	5,1	109,98	83,74	26,24	13,4	292,15	27,3	592,41
232 267 01	Mauel	400	420	350	5,0	72,68	60,65	12,03	18,7	271,12	31,5	456,64
232 270 01	Merlscheid	320	320	350	2,6	65,51	55,77	9,74	10,2	260,67	20,3	519,38
232 277 01	Niederpierscheid	350	350	350	2,0	45,73	37,25	8,48	5,2	117,11	22,0	500,23
232 285 01	Oberpierscheid	350	370	350	24,3	64,08	36,39	27,69	76,8	202,68	177,8	469,03
232 287 01	Olmscheid	330	330	350	29,6	200,07	60,13	139,95	46,3	312,94	77,3	522,39
232 291 01	Pintesfeld	330	330	350	9,9	229,53	60,91	168,63	15,3	355,81	24,6	572,74
232 293 01	Plütscheid	400	350	350	24,1	77,86	47,33	30,52	77,9	252,17	160,5	519,39
232 294 01	Preischeid	350	350	350	9,5	54,85	45,30	9,55	20,7	119,01	84,2	484,09
232 297 01	Reiff	320	320	350	4,1	75,04	64,24	10,80	10,3	190,04	23,0	425,24
232 298 01	Reipeldingen	350	350	350	4,6	58,09	50,38	7,71	11,6	147,15	39,7	502,56
232 301 01	Roscheid	350	350	350	5,0	73,26	56,93	16,34	17,3	255,10	32,3	474,31
232 309 01	Sengerich	350	350	350	1,5	69,71	50,57	19,14	4,6	218,10	8,7	412,19
232 310 01	Sevenig (Our)	350	370	350	8,6	140,48	52,46	88,02	14,8	241,97	34,1	558,46
232 315 01	Strickscheid	320	320	350	6,5	202,03	81,19	120,84	11,1	346,75	11,1	346,75
232 322 01	Waxweiler	320	320	350	338,6	302,61	63,18	239,42	513,3	458,71	686,7	613,66
232 333 01	Üttfeld	350	350	350	112,4	230,27	64,55	165,72	166,9	341,94	190,8	390,97
232 000 02	VG Bitburg-Land	329	332	353	2 364,6	139,49	63,17	76,32	5 304,8	312,93	8 747,3	516,01
232 009 02	Baustert	320	320	320	52,6	97,60	57,82	39,78	131,4	243,72	242,9	450,72
232 013 02	Bettingen	330	330	350	145,9	144,03	53,12	90,90	288,6	284,86	531,8	525,00
232 014 02	Bickendorf	327	327	330	71,6	146,69	56,45	90,24	183,9	376,80	277,0	567,59
232 015 02	Biersdorf am See	330	330	350	105,4	187,87	145,64	42,23	205,7	366,60	333,5	594,44
232 017 02	Birtlingen	300	350	350	5,0	69,94	44,73	25,21	19,8	279,52	34,0	479,52
232 020 02	Brecht	330	330	350	37,4	148,27	55,44	92,82	72,9	289,23	104,4	414,30
232 021 02	Brimingen	320	320	330	17,4	255,47	153,84	101,63	26,2	385,57	35,4	521,00
232 024 02	Dahlem	350	350	350	12,6	50,60	47,85	2,75	59,6	240,48	123,8	499,23
232 026 02	Dockendorf	320	320	340	29,0	153,24	77,47	75,77	63,5	336,21	99,0	523,83
232 027 02	Dudeldorf	350	350	350	426,5	401,64	76,47	325,17	600,5	565,48	745,7	702,13
232 029 02	Echtershausen	320	320	340	7,8	74,01	49,19	24,82	21,0	198,31	44,9	423,59
232 030 02	Ehlenz	330	330	340	27,5	58,93	44,64	14,29	111,1	237,93	216,5	463,51
232 032 02	Enzen	330	330	400	2,5	53,10	48,42	4,69	5,0	104,04	24,5	510,31
232 034 02	Eßlingen	330	330	340	11,3	197,96	122,04	75,93	27,6	484,42	60,6	1 063,53
232 036 02	Feilsdorf	330	330	450	2,6	73,46	68,60	4,86	8,6	244,34	19,0	541,43
232 039 02	Fließem	330	330	350	109,8	158,70	47,56	111,14	202,2	292,22	376,7	544,34
232 044 02	Gondorf	320	320	340	54,3	182,28	104,74	77,54	100,0	335,59	162,0	543,75
232 045 02	Halsdorf	330	330	360	6,6	69,11	61,06	8,04	19,2	202,32	45,8	481,80
232 046 02	Hamm	350	350	350	11,9	699,29	192,24	507,06	16,7	981,35	16,7	981,35
232 048 02	Heilenbach	320	320	350	11,1	85,69	63,67	22,02	24,4	189,49	63,9	495,59
232 052 02	Hisel	350	350	500	1,4	85,24	82,18	3,06	4,5	263,71	8,5	498,53
232 057 02	Hütterscheid	330	330	350	16,6	75,70	46,15	29,55	35,1	160,30	103,7	473,37
232 058 02	Hüttingen an der Kyll	330	330	360	16,0	46,07	41,43	4,64	89,0	256,39	157,7	454,52
232 060 02	Idenheim	330	330	340	36,9	82,28	52,89	29,39	126,1	280,81	234,4	522,11
232 061 02	Idesheim	300	300	340	23,3	57,46	50,33	7,14	101,9	251,01	196,8	484,83
232 062 02	Ingendorf	350	350	350	16,7	72,80	50,97	21,83	54,2	236,79	101,0	440,89
232 074 02	Ließem	320	320	340	12,5	137,40	71,22	66,18	27,5	302,07	51,3	563,31
232 077 02	Meckel	300	320	350	63,1	164,79	59,91	104,88	124,6	325,25	196,1	512,00
232 079 02	Messerich	350	350	350	38,4	75,51	58,83	16,68	137,5	270,06	228,0	447,99
232 081 02	Metterich	330	330	340	61,3	130,07	64,44	65,63	175,5	372,61	245,8	521,77
232 083 02	Mülbach	330	330	400	4,9	45,58	41,07	4,51	21,2	197,94	47,7	446,15
232 086 02	Nattenheim	320	320	340	64,7	125,38	52,50	72,88	151,1	292,90	284,3	550,98
232 091 02	Niederstedem	330	330	450	81,0	356,61	76,97	279,64	107,4	472,91	158,4	697,93
232 092 02	Niederweiler	300	320	350	21,1	254,12	68,06	186,06	33,2	399,41	56,7	682,90
232 097 02	Oberstedem	330	330	400	9,0	112,10	108,09	4,01	24,1	300,75	38,4	479,39
232 098 02	Oberweiler	330	330	340	28,5	192,61	51,22	141,39	83,0	560,53	83,9	566,96
232 099 02	Oberweis	320	320	352	44,6	79,34	60,55	18,78	138,1	245,76	249,9	444,64
232 100 02	Olisdorf	330	330	340	6,2	62,35	58,63	3,73	20,1	203,29	49,3	498,37
232 109 02	Rittersdorf	320	320	340	140,6	101,46	60,70	40,75	413,4	298,26	580,8	419,05
232 111 02	Röhl	350	350	350	32,9	75,27	49,88	25,39	125,0	286,03	208,9	477,95
232 115 02	Scharbillig	350	350	400	19,8	271,66	167,68	103,97	42,7	584,89	54,3	744,25

30 Steuereinnahmen, Realsteuerhebesätze, Realsteueraufbringungskraft und Steuereinnahmekraft der Gemeinden 2006

Gem.- Schl.- Nr.	Landkreis Verbandsgemeinde Gemeinde	Be- völkerung am 30.06.2006	Steuereinnahmen insgesamt (netto)		Einnahmen aus der / dem					
					Grundsteuer		Gewerbsteuer		Gemeindeanteil an der	
					A	B	Auf- kommen (brutto)	Ein- nahmen (netto) ¹⁾	Ein- kommen- steuer	Umsatz- steuer
					1 000 EUR					
		Anzahl	1 000 EUR	EUR je Einw.						

noch: LK Eifelkreis Bitburg-Prüm

232 118 02	Schleid	383	99,5	259,83	6,4	12,2	20,6	16,1	62,8	0,7
232 119 02	Seffern	341	72,5	212,51	1,7	15,7	4,9	3,9	45,4	4,1
232 120 02	Sefferweich	234	56,5	241,26	6,4	8,1	0,9	0,7	39,9	0,2
232 124 02	Stockem	85	26,4	310,71	3,9	2,3	0,5	0,4	19,6	0,0
232 125 02	Sülm	470	109,5	232,90	7,0	15,8	- 2,4	- 1,9	83,1	4,2
232 126 02	Trimport	302	75,1	248,60	2,8	9,5	1,5	1,1	61,0	0,1
232 133 02	Wettlingen	50	10,9	217,14	2,5	1,0	1,4	1,2	5,9	0,0
232 134 02	Wiersdorf	216	58,5	270,99	4,3	9,9	4,3	3,4	39,7	0,3
232 137 02	Wolsfeld	797	264,3	331,65	8,0	53,4	71,6	56,5	140,9	3,4
232 501 02	Wißmannsdorf	800	316,5	395,65	6,5	51,6	138,9	109,7	137,1	8,0
232 000 03	VG Irrel	8 659	2 777,0	320,70	68,6	565,9	1 107,2	877,7	1 175,9	63,0
232 002 03	Alsdorf	389	76,8	197,33	3,6	14,9	6,8	5,2	51,0	0,9
232 019 03	Bollendorf	1 593	639,9	401,67	3,6	147,3	362,1	289,6	178,6	12,4
232 028 03	Echternacherbrück	646	189,1	292,70	2,6	71,9	34,6	27,4	76,3	9,2
232 033 03	Ernzen	427	93,2	218,36	6,1	17,1	17,9	14,1	51,3	3,1
232 037 03	Ferschweiler	891	169,7	190,49	4,1	37,2	42,6	33,6	89,6	1,7
232 053 03	Holsthum	557	126,7	227,46	5,8	24,3	12,0	9,5	91,8	1,1
232 063 03	Irrel	1 406	785,6	558,78	3,1	134,5	465,4	367,5	251,1	25,2
232 065 03	Kaschenbach	59	12,4	210,58	3,3	1,0	2,4	1,9	6,1	0,1
232 078 03	Menningen	196	36,5	186,44	1,6	7,0	0,3	0,2	27,1	0,0
232 082 03	Minden	161	50,6	314,02	3,3	10,5	2,0	1,6	33,6	0,7
232 093 03	Niederweis	213	58,6	275,26	5,7	9,1	7,7	6,0	36,3	0,5
232 103 03	Peffingen	224	52,6	234,73	3,6	7,3	13,8	10,8	29,9	0,1
232 108 03	Prümzurlay	555	112,1	202,02	2,2	25,2	3,8	3,0	78,4	0,8
232 114 03	Schankweiler	193	34,0	176,40	4,1	7,3	0,5	0,4	20,8	0,3
232 131 03	Wallendorf	393	93,9	238,81	3,4	22,8	53,7	42,4	22,9	1,4
232 218 03	Eisenach	353	130,4	369,49	7,4	13,2	59,0	46,5	58,1	3,1
232 225 03	Gilzem	403	114,8	284,74	5,1	15,4	22,8	17,9	72,8	2,4
232 000 04	VG Kyllburg	8 107	3 007,1	370,93	95,3	472,3	1 004,2	787,4	1 554,9	75,3
232 007 04	Badem	1 088	475,1	436,72	6,7	75,5	174,7	137,7	243,2	9,8
232 035 04	Etteldorf	26	7,3	282,00	1,8	0,2	0,3	0,3	4,9	0,0
232 043 04	Gindorf	322	95,6	296,85	4,8	14,0	11,8	9,3	63,9	2,6
232 070 04	Kyllburg, St.	997	505,2	506,74	1,1	73,6	249,3	196,9	215,9	14,3
232 071 04	Kyllburgweiler	118	23,6	199,87	5,0	2,5	0,9	0,7	14,8	0,0
232 075 04	Malberg	640	163,9	256,02	1,4	29,7	20,4	16,1	111,4	2,5
232 076 04	Malbergweich	389	449,7	1 156,05	5,5	41,0	375,8	291,5	89,0	21,6
232 087 04	Neidenbach	899	253,5	281,95	5,3	42,3	30,1	23,7	177,5	2,9
232 101 04	Orsfeld	162	63,1	389,64	4,8	6,9	26,4	20,8	29,3	0,9
232 105 04	Pickließem	295	104,9	355,53	7,8	13,7	14,4	11,3	68,9	2,7
232 113 04	Sankt Thomas	306	91,3	298,28	2,6	14,2	31,4	24,8	48,4	0,7
232 129 04	Usch	70	18,1	258,16	0,5	2,7	4,7	3,7	10,3	0,8
232 135 04	Wilsecker	197	33,1	168,04	3,1	5,2	1,0	0,8	22,5	0,8
232 203 04	Balesfeld	209	61,2	292,82	0,9	12,3	13,5	10,7	36,2	0,9
232 210 04	Burbach	652	176,5	270,66	8,2	41,4	7,3	5,7	113,6	5,5
232 228 04	Gransdorf	307	88,5	288,13	6,3	21,0	3,8	3,0	57,2	0,3
232 273 04	Neuheilenbach	268	62,7	234,05	1,4	16,8	4,8	3,8	39,5	0,5
232 282 04	Oberkail	608	187,2	307,91	13,5	35,9	26,6	21,0	108,4	6,9
232 306 04	Seinsfeld	174	49,5	284,32	6,8	5,0	2,9	2,3	34,1	0,7
232 313 04	Steinborn	232	59,1	254,55	7,1	7,1	1,2	1,0	42,7	0,6
232 331 04	Zendscheid	148	38,2	257,77	0,7	11,2	3,1	2,4	23,2	0,2
232 000 05	VG Neuerburg	9 662	3 716,9	384,69	145,9	546,2	2 161,1	1 704,6	1 184,0	107,8
232 001 05	Affler	30	8,4	279,33	1,0	0,6	0,1	0,1	6,4	0,2
232 003 05	Altscheid	97	11,4	117,02	2,1	2,5	0,2	0,2	5,6	0,0
232 004 05	Ammeldingen an der Our	9	8,1	904,11	3,6	0,3	0,2	0,1	3,3	0,6
232 005 05	Ammeldingen bei Neuerburg	288	48,9	169,91	3,0	11,5	9,8	7,8	19,3	6,8
232 008 05	Bauler	71	19,5	275,11	5,4	2,3	5,2	4,1	7,3	0,3
232 011 05	Berkoth	87	21,6	248,34	3,8	2,3	0,3	0,3	15,0	0,0
232 012 05	Berscheid	66	10,2	154,61	3,2	0,5	0,9	0,7	5,6	0,0
232 016 05	Biesdorf	252	43,9	174,39	2,9	9,6	1,3	1,1	28,9	0,9
232 022 05	Burg	22	6,1	276,41	2,0	0,4	0,1	0,1	3,5	0,0

30 Steuereinnahmen, Realsteuerhebesätze, Realsteueraufbringungskraft und Steuereinnahmekraft der Gemeinden 2006

Gem.- Schl.- Nr.	Landkreis Verbandsgemeinde Gemeinde	Realsteuer- hebesätze			Realsteueraufbringungskraft				Steuer- einnahmekraft der Gemeinden ²⁾		Steuer- einnahmekraft der Gemeinden ²⁾ zuzüglich Schlüssel- zuweisung ³⁾	
		Grund- steuer		Gew- erbe- steuer	insgesamt		Grund- steuer	Gew- erbe- steuer	Steuer- einnahmekraft der Gemeinden ²⁾		Steuer- einnahmekraft der Gemeinden ²⁾ zuzüglich Schlüssel- zuweisung ³⁾	
		A	B		1 000 EUR	EUR je Einw.			EUR je Einw.	EUR je Einw.	1 000 EUR	EUR je Einw.
		%			1 000 EUR	EUR je Einw.	EUR je Einw.	EUR je Einw.	1 000 EUR	EUR je Einw.	1 000 EUR	EUR je Einw.
noch: LK Eifelkreis Bitburg-Prüm												
232 118 02	Schleid	320	320	340	41,0	107,08	48,67	58,41	99,9	260,94	200,7	524,09
232 119 02	Seffern	340	340	350	22,2	65,23	49,93	15,30	70,7	207,34	151,8	445,23
232 120 02	Sefferweich	320	320	340	15,2	65,07	61,05	4,02	55,2	235,91	115,4	493,35
232 124 02	Stockem	330	330	400	6,2	73,38	67,91	5,47	25,8	303,20	44,5	523,58
232 125 02	Sülm	360	360	360	18,0	38,25	43,46	- 5,20	105,8	225,03	212,8	452,67
232 126 02	Trimport	330	330	340	13,7	45,44	40,21	5,23	74,5	246,56	140,4	464,90
232 133 02	Wettlingen	350	350	600	3,9	77,60	60,18	17,42	9,7	193,10	24,1	482,84
232 134 02	Wiersdorf	330	330	350	18,4	85,07	63,96	21,12	57,5	266,06	120,1	556,18
232 137 02	Wolsfeld	330	330	350	137,1	172,08	77,36	94,72	266,2	334,03	419,4	526,22
232 501 02	Wißmannsdorf	350	350	352	200,7	250,85	68,89	181,96	316,6	395,78	424,0	530,02
232 000 03	VG Irrel	339	345	357	1 756,2	202,82	70,65	132,17	2 765,6	319,39	4 286,9	495,08
232 002 03	Alsdorf	300	300	320	28,0	71,91	51,78	20,13	78,3	201,33	205,4	527,98
232 019 03	Bollendorf	370	370	370	498,4	312,89	86,22	226,67	617,1	387,35	617,3	387,50
232 028 03	Echternacherbrück	580	340	352	109,0	168,81	112,58	56,22	187,3	289,95	305,5	472,98
232 033 03	Ernzen	330	330	352	41,5	97,26	53,32	43,94	92,2	215,97	231,4	542,01
232 037 03	Ferschweiler	340	340	350	85,3	95,68	45,32	50,36	167,6	188,09	418,1	469,20
232 053 03	Holsthum	330	330	350	42,7	76,59	53,80	22,80	133,0	238,81	265,2	476,13
232 063 03	Irrel	420	350	352	619,9	440,89	93,92	346,97	798,4	567,86	910,8	647,81
232 065 03	Kaschenbach	330	330	370	6,2	105,36	65,14	40,22	11,9	202,05	27,3	462,37
232 078 03	Menningen	330	330	352	8,9	45,26	43,83	1,43	35,9	183,15	89,2	455,17
232 082 03	Minden	330	330	350	15,7	97,42	84,43	12,99	49,6	307,96	112,4	698,00
232 093 03	Niederweis	325	325	340	22,8	106,98	67,93	39,05	57,9	271,72	113,3	531,93
232 103 03	Peffingen	330	330	340	25,6	114,08	47,36	66,72	52,5	234,49	116,3	519,08
232 108 03	Prümzurley	350	320	350	32,4	58,43	51,19	7,24	110,8	199,70	197,8	356,46
232 114 03	Schankweiler	335	335	355	11,3	58,54	55,98	2,56	32,3	167,51	80,8	418,84
232 131 03	Wallendorf	350	350	352	81,1	206,26	63,00	143,26	94,1	239,35	141,3	359,54
232 218 03	Eisenach	320	320	350	82,8	234,47	58,20	176,27	131,5	372,54	244,4	692,33
232 225 03	Gilzem	320	320	350	44,8	111,09	51,56	59,53	115,2	285,82	210,3	521,88
232 000 04	VG Kyllburg	306	319	343	1 669,7	205,96	72,61	133,34	3 083,0	380,29	4 430,3	546,48
232 007 04	Badem	320	320	350	269,8	248,00	78,76	169,24	485,9	446,63	615,2	565,45
232 035 04	Etteldorf	310	330	350	2,2	85,77	72,27	13,50	7,1	271,46	17,4	667,31
232 043 04	Gindorf	320	320	350	31,5	97,87	59,39	38,48	95,6	296,79	168,4	522,86
232 070 04	Kyllburg, St.	320	320	352	340,0	341,07	78,97	262,10	517,8	519,31	619,3	621,12
232 071 04	Kyllburgweiler	270	320	330	9,0	76,42	67,48	8,94	23,7	200,43	54,6	462,81
232 075 04	Malberg	310	320	352	54,1	84,56	51,08	33,48	163,7	255,80	319,2	498,77
232 076 04	Malbergweich	290	290	330	473,4	1 217,04	136,84	1 080,20	499,8	1 284,74	503,1	1 293,30
232 087 04	Neidenbach	300	320	350	81,4	90,57	55,28	35,29	255,5	284,18	414,9	461,54
232 101 04	Orsfeld	300	320	352	39,5	243,81	73,23	170,58	64,1	395,68	67,4	416,24
232 105 04	Pickliefsem	330	330	350	35,9	121,56	70,26	51,30	104,4	353,99	155,9	528,52
232 113 04	Sankt Thomas	290	320	350	50,7	165,79	57,63	108,16	93,2	304,60	131,9	431,05
232 129 04	Usch	300	320	352	8,2	116,97	46,91	70,06	18,3	261,17	45,2	645,76
232 135 04	Wilsecker	300	320	350	9,6	48,66	43,23	5,43	32,7	165,92	91,8	465,81
232 203 04	Balesfeld	350	350	352	26,7	127,73	60,07	67,66	61,0	291,64	92,0	440,40
232 210 04	Burbach	310	320	350	59,0	90,46	78,69	11,77	176,6	270,79	270,6	415,00
232 228 04	Gransdorf	320	320	350	31,8	103,52	90,43	13,09	88,4	288,08	168,6	549,23
232 273 04	Neuheilenbach	350	350	350	22,4	83,54	64,82	18,71	61,4	229,07	125,0	466,23
232 282 04	Oberkail	330	330	350	76,4	125,62	79,51	46,11	186,0	305,98	287,6	473,11
232 306 04	Seinsfeld	300	320	350	14,8	85,06	67,65	17,41	49,1	281,98	88,9	510,80
232 313 04	Steinborn	260	290	330	17,5	75,33	69,31	6,01	60,5	260,81	116,6	502,56
232 331 04	Zendscheid	300	320	350	15,7	106,24	84,12	22,11	38,5	259,89	76,7	518,48
232 000 05	VG Neuerburg	313	323	350	2 981,1	308,54	72,97	235,57	3 816,5	395,00	5 676,9	587,55
232 001 05	Affler	300	300	400	1,7	56,50	52,93	3,57	8,3	275,90	18,0	598,77
232 003 05	Altscheid	320	320	350	4,8	49,14	46,82	2,32	10,3	106,56	40,5	417,90
232 004 05	Ammeldingen an der Our	305	350	450	3,9	429,89	416,00	13,89	7,8	865,22	12,2	1 360,44
232 005 05	Ammeldingen bei Neuerburg	320	320	350	25,2	87,59	51,60	35,99	49,3	171,10	112,2	389,48
232 008 05	Bauler	300	300	350	13,1	185,13	108,58	76,55	19,6	276,68	33,3	469,08
232 011 05	Berkoth	320	320	350	6,1	70,66	66,67	3,99	21,1	242,89	41,8	480,53
232 012 05	Berscheid	300	300	330	4,7	71,23	55,29	15,94	10,1	153,06	32,7	495,88
232 016 05	Biesdorf	320	320	350	14,1	56,11	50,50	5,61	43,7	173,47	115,9	460,09
232 022 05	Burg	300	300	330	2,5	111,95	107,27	4,68	6,0	271,86	13,7	621,55

30 Steuereinnahmen, Realsteuerhebesätze, Realsteueraufbringungskraft und Steuereinnahmekraft der Gemeinden 2006

Gem.- Schl.- Nr.	Landkreis Verbandsgemeinde Gemeinde	Be- völkerung am 30.06.2006	Steuereinnahmen insgesamt (netto)		Einnahmen aus der / dem					
					Grundsteuer		Gewerbsteuer		Gemeindeanteil an der	
					A	B	Auf- kommen (brutto)	Ein- nahmen (netto) ¹⁾	Ein- kommen- steuer	Umsatz- steuer
Anzahl	1 000 EUR	EUR je Einw.	1 000 EUR							

noch: LK Eifelkreis Bitburg-Prüm

232 025 05	Dauwelshausen	91	10,7	117,73	2,4	2,4	0,2	0,1	5,4	-
232 031 05	Emmelbaum	75	12,9	172,29	1,7	1,7	0,1	0,1	9,2	-
232 038 05	Fischbach-Oberraden	58	11,5	198,07	1,1	3,0	0,2	0,1	7,2	0,0
232 040 05	Geichlingen	383	433,2	1 131,02	6,3	35,5	452,5	356,8	28,6	5,4
232 041 05	Gemünd	21	5,1	244,24	0,8	2,2	0,1	0,1	1,7	0,2
232 042 05	Gentingen	59	13,7	232,29	2,0	2,5	2,6	2,1	6,8	0,1
232 047 05	Heilbach	134	20,1	150,30	4,0	3,3	0,7	0,5	11,6	0,1
232 049 05	Herbstmühle	33	3,7	110,73	0,4	1,1	0,1	0,0	2,0	0,0
232 054 05	Hommerdingen	52	7,2	138,50	2,1	1,4	2,4	1,9	1,6	0,0
232 056 05	Hütten	50	22,5	450,50	1,3	1,5	17,4	14,2	4,4	1,0
232 059 05	Hüttingen bei Lahr	115	16,2	141,18	3,4	2,9	0,2	0,2	9,4	0,0
232 064 05	Karlshausen	356	90,0	252,71	3,0	21,3	14,4	11,3	48,1	5,1
232 066 05	Keppeshausen	22	1,7	78,73	0,2	1,0	0,3	0,3	-	0,1
232 067 05	Körperich	1 104	879,3	796,47	12,1	63,6	829,1	653,8	129,2	16,4
232 068 05	Koxhausen	110	49,4	449,27	1,6	4,7	32,5	25,6	15,1	2,0
232 069 05	Kruchten	397	62,7	157,95	4,8	18,9	8,7	6,8	29,4	0,9
232 072 05	Lahr	180	52,2	289,86	3,7	7,9	17,8	14,0	22,6	3,3
232 073 05	Leimbach	65	28,0	431,29	1,6	3,2	23,9	18,8	2,8	1,4
232 080 05	Mettendorf	1 123	449,3	400,08	8,2	83,9	204,6	161,3	175,9	17,6
232 084 05	Muxerath	51	6,4	125,06	2,6	1,0	0,2	0,1	2,5	0,0
232 085 05	Nasingen	45	7,1	158,78	1,6	0,5	0,1	0,1	4,8	-
232 088 05	Neuerburg, St.	1 539	806,4	524,01	3,3	137,4	457,6	360,8	269,5	31,3
232 089 05	Niedergeckler	46	9,1	198,41	0,9	1,6	0,2	0,1	6,3	-
232 090 05	Niederraden	38	10,6	277,89	1,4	1,3	0,1	0,1	7,8	0,0
232 094 05	Niehl	63	20,6	327,52	1,9	2,2	1,6	1,3	14,5	0,6
232 095 05	Nusbaum	448	81,8	182,51	14,8	16,8	7,6	6,0	41,6	1,2
232 096 05	Obergeckler	163	21,8	133,93	3,5	4,2	0,7	0,5	12,9	0,2
232 102 05	Utscheid	500	31,4	62,71	3,2	22,3	- 58,1	- 45,8	46,7	3,8
232 106 05	Plascheid	69	23,7	343,51	1,7	5,5	6,2	4,9	11,1	0,2
232 110 05	Rodershausen	187	34,0	181,83	3,8	8,3	8,3	6,5	14,3	0,7
232 112 05	Roth an der Our	183	35,7	195,22	0,6	12,6	2,6	2,1	19,7	0,3
232 116 05	Scheitenkorb	27	7,4	272,63	2,6	0,3	0,1	0,1	4,4	-
232 117 05	Scheuern	49	11,3	229,73	3,9	1,0	0,7	0,5	5,6	0,0
232 121 05	Sevenig bei Neuerburg	51	7,1	139,61	1,8	1,7	0,2	0,2	3,2	-
232 122 05	Sinspelt	452	156,8	346,85	1,3	23,1	87,8	69,2	56,5	5,5
232 127 05	Übereisenbach	51	10,3	201,92	0,6	2,5	0,2	0,1	6,8	-
232 128 05	Uppershausen	73	16,7	228,26	2,4	1,5	1,1	0,9	11,6	-
232 130 05	Waldhof-Falkenstein	38	12,5	329,13	0,8	2,8	4,7	3,8	3,4	1,3
232 132 05	Weidingen	191	49,5	259,06	4,0	6,2	13,3	10,5	28,4	0,1
232 138 05	Zweifelscheid	48	9,0	188,44	1,3	1,1	0,2	0,1	6,3	-
232 000 06	VG Prüm	21 696	12 988,8	598,67	255,5	1 449,8	7 700,1	6 022,6	4 408,4	734,6
232 202 06	Auw bei Prüm	670	299,0	446,21	15,6	21,5	161,6	127,5	120,0	9,6
232 206 06	Bleialf	1 191	430,7	361,61	6,3	81,4	154,8	122,1	201,2	15,1
232 207 06	Brandscheid	340	92,0	270,65	10,5	14,0	4,7	3,6	60,4	1,3
232 208 06	Buchet	272	53,6	197,11	5,8	8,1	4,7	3,7	34,6	0,1
232 209 06	Büdesheim	621	209,8	337,89	5,9	24,2	54,2	42,7	121,3	13,8
232 216 06	Dingdorf	98	33,3	339,50	3,7	3,2	7,2	5,6	20,1	0,4
232 222 06	Feuerscheid	363	97,0	267,32	3,9	12,1	8,7	6,7	73,0	0,5
232 223 06	Fleringen	339	107,5	317,19	7,5	17,2	21,6	16,8	63,5	1,6
232 224 06	Giesdorf	122	105,9	868,18	3,0	6,1	82,2	64,8	20,4	10,7
232 226 06	Weinsheim	1 041	3 007,9	2 889,43	12,8	161,9	3 028,6	2 349,5	202,8	278,8
232 227 06	Gondenbrett	509	149,9	294,59	7,6	16,9	21,8	16,9	102,9	1,3
232 230 06	Großlangfeld	150	32,5	216,91	2,9	4,8	2,8	2,1	18,8	0,5
232 231 06	Habscheid	566	154,5	272,96	10,2	21,0	50,5	39,1	78,3	2,1
232 236 06	Heckhuscheid	150	36,8	245,41	4,6	3,8	3,0	2,3	25,7	0,0
232 238 06	Heisdorf	103	23,5	228,46	1,7	5,1	1,2	0,9	15,0	0,4
232 250 06	Kleinlangfeld	149	31,1	208,81	3,7	4,5	0,8	0,6	21,0	1,0
232 256 06	Lasel	336	81,5	242,53	2,3	12,7	10,2	7,9	57,7	0,1
232 265 06	Masthorn	69	18,3	265,29	4,0	0,7	1,3	1,0	12,3	0,0
232 266 06	Matzerath	53	17,2	323,92	3,5	0,8	2,6	2,0	10,5	0,1
232 271 06	Mützenich	121	33,4	275,75	4,5	4,2	5,0	3,9	20,3	0,2
232 272 06	Neuendorf	104	179,2	1 723,03	2,8	7,7	176,7	137,1	23,6	7,7

30 Steuereinnahmen, Realsteuerhebesätze, Realsteueraufbringungskraft und Steuereinnahmekraft der Gemeinden 2006

Gem.- Schl.- Nr.	Landkreis Verbandsgemeinde Gemeinde	Realsteuer- hebesätze			Realsteueraufbringungskraft				Steuer- einnahmekraft der Gemeinden ²⁾		Steuer- einnahmekraft der Gemeinden ²⁾ zuzüglich Schlüssel- zuweisung ³⁾	
		Grund- steuer		Ge- wer- be- steuer	insgesamt		Grund- steuer	Ge- werbe- steuer	1 000 EUR	EUR je Einw.	1 000 EUR	EUR je Einw.
		A	B		1 000 EUR	EUR je Einw.						
		%			1 000 EUR	EUR je Einw.	EUR je Einw.	EUR je Einw.	1 000 EUR	EUR je Einw.	1 000 EUR	EUR je Einw.

noch: LK Eifelkreis Bitburg-Prüm

232 025 05	Dauwelshausen	320	320	350	4,8	52,67	50,64	2,03	10,2	111,54	47,0	515,99
232 031 05	Emmelbaum	320	320	350	3,5	46,11	44,53	1,57	12,7	168,89	32,2	429,04
232 038 05	Fischbach-Oberraden	300	300	330	4,6	79,34	75,72	3,62	11,7	202,24	22,9	394,03
232 040 05	Geichlingen	300	325	350	519,9	1 357,47	111,87	1 245,60	458,3	1 196,61	458,3	1 196,61
232 041 05	Gemünd	320	320	350	3,2	152,24	145,90	6,33	5,0	239,29	11,2	532,67
232 042 05	Gentingen	320	330	350	7,1	120,71	73,68	47,03	13,5	228,56	26,4	447,83
232 047 05	Heilbach	300	300	330	8,4	62,45	56,55	5,90	20,0	148,97	59,3	442,37
232 049 05	Herbstmühle	350	350	400	1,5	45,24	43,58	1,67	3,5	105,00	14,8	448,85
232 054 05	Hommerdingen	320	330	375	5,6	107,29	62,65	44,63	6,7	128,48	26,9	517,48
232 056 05	Hütten	300	300	400	19,0	380,50	58,66	321,84	21,1	422,90	34,8	696,72
232 059 05	Hüttingen bei Lahr	320	320	350	6,4	55,22	53,20	2,02	15,8	137,10	51,0	443,45
232 064 05	Karlshausen	320	320	350	40,3	113,34	70,79	42,55	90,5	254,29	145,1	407,45
232 066 05	Keppeshausen	320	400	400	1,3	59,77	46,86	12,91	1,3	61,09	9,0	408,73
232 067 05	Körperich	320	320	350	952,0	862,35	70,60	791,75	922,4	835,50	1 078,6	977,04
232 068 05	Koxhausen	320	320	350	40,7	369,69	58,49	311,20	50,9	463,09	74,1	673,19
232 069 05	Kruchten	310	320	330	34,1	85,88	61,36	24,53	62,4	157,28	177,7	447,72
232 072 05	Lahr	320	320	350	30,4	169,12	64,96	104,16	52,6	292,01	85,3	473,68
232 073 05	Leimbach	320	320	350	30,0	461,08	73,86	387,22	29,1	447,57	45,7	702,74
232 080 05	Mettendorf	320	320	350	311,6	277,44	85,40	192,04	461,9	411,29	646,8	575,94
232 084 05	Muxerath	300	300	330	3,8	73,84	70,37	3,47	6,2	122,22	23,1	452,90
232 085 05	Nasingen	320	320	350	2,1	46,96	44,00	2,96	6,9	152,40	21,5	478,62
232 088 05	Neuerburg, St.	330	330	350	626,0	406,79	93,33	313,46	830,1	539,35	976,7	634,62
232 089 05	Niedergeckler	320	320	350	2,7	58,65	55,13	3,52	9,0	195,48	20,0	434,78
232 090 05	Niederraden	300	300	330	2,8	74,37	71,16	3,21	10,6	278,76	16,9	444,76
232 094 05	Niehl	300	300	330	6,2	97,65	68,60	29,05	20,9	331,65	32,9	522,43
232 095 05	Nusbaum	320	320	350	38,9	86,90	69,07	17,83	80,1	178,90	207,8	463,82
232 096 05	Obergeckler	300	300	330	8,9	54,35	49,50	4,85	21,7	133,33	69,8	428,45
232 102 05	Utscheid	320	320	350	- 34,9	- 69,70	52,82	- 122,52	27,9	55,76	154,3	308,65
232 106 05	Plascheid	320	320	350	13,9	200,91	106,74	94,17	23,9	346,42	33,7	488,94
232 110 05	Rodershausen	320	320	350	20,9	111,82	65,03	46,79	34,2	182,83	89,6	478,98
232 112 05	Roth an der Our	320	320	350	16,6	90,57	75,59	14,98	36,0	196,80	86,4	472,27
232 116 05	Scheitenkorb	300	300	350	2,9	107,70	103,59	4,11	7,2	268,22	16,9	626,41
232 117 05	Scheuern	300	300	330	5,6	114,02	98,43	15,59	11,0	225,45	28,4	579,20
232 121 05	Sevenig bei Neuerburg	320	320	350	3,7	71,73	67,67	4,06	6,8	133,98	20,1	394,41
232 122 05	Sinspelt	320	320	350	118,2	261,41	56,68	204,73	161,6	357,60	230,6	510,11
232 127 05	Übereisenbach	320	320	400	3,3	65,43	62,47	2,96	10,2	199,08	25,4	498,49
232 128 05	Uppershausen	300	320	350	5,1	69,99	53,41	16,58	16,5	225,79	36,2	495,36
232 130 05	Waldhof-Falkenstein	320	400	400	7,4	194,03	80,42	113,61	11,3	296,76	16,7	440,61
232 132 05	Weidingen	320	320	350	24,1	126,29	52,79	73,51	49,8	260,68	81,2	425,03
232 138 05	Zweifelscheid	320	320	350	2,5	51,71	48,02	3,69	8,8	182,77	21,3	444,02
232 000 06	VG Prüm	306	329	340	10 092,0	465,16	79,61	385,55	13 557,5	624,89	16 016,2	738,21
232 202 06	Auw bei Prüm	300	330	350	207,3	309,35	55,00	254,36	302,7	451,80	385,7	575,73
232 206 06	Bleialf	330	330	350	252,0	211,56	74,55	137,01	435,6	365,75	574,8	482,61
232 207 06	Brandscheid	300	330	330	29,4	86,60	71,22	15,38	90,0	264,81	165,7	487,23
232 208 06	Buchet	300	330	330	19,1	70,08	50,57	19,51	52,8	194,03	124,8	458,83
232 209 06	Büdesheim	330	330	350	86,9	139,98	48,04	91,94	210,6	339,07	323,3	520,65
232 216 06	Dingdorf	300	320	330	15,0	152,63	70,10	82,53	33,8	345,15	53,5	546,42
232 222 06	Feuerscheid	300	330	330	25,8	70,95	44,28	26,67	97,3	268,05	165,6	456,07
232 223 06	Fleringen	300	320	330	49,5	145,91	74,58	71,33	109,7	323,63	164,1	484,05
232 224 06	Giesdorf	330	330	350	95,5	783,00	72,58	710,42	109,3	896,07	109,3	896,07
232 226 06	Weinsheim	300	330	330	3 564,5	3 424,15	171,01	3 253,14	3 367,0	3 234,35	3 367,0	3 234,35
232 227 06	Gondenbrett	300	330	330	49,0	96,21	48,24	47,98	148,3	291,34	224,0	440,17
232 230 06	Großlangenfeld	330	330	330	10,4	69,53	48,97	20,57	29,1	193,75	68,4	456,02
232 231 06	Habscheid	300	330	330	87,6	154,80	55,13	99,67	156,7	276,87	302,9	535,11
232 236 06	Heckhuscheid	300	330	330	11,6	77,61	55,11	22,51	36,7	244,75	77,6	517,16
232 238 06	Heisdorf	300	330	330	8,2	79,80	66,61	13,18	23,4	227,47	47,8	463,71
232 250 06	Kleinlangenfeld	300	320	330	9,1	61,07	55,38	5,70	30,9	207,05	58,9	395,60
232 256 06	Lasel	300	330	330	26,6	79,12	45,24	33,88	82,1	244,36	166,6	495,94
232 265 06	Masthorn	300	330	330	6,0	86,33	64,84	21,49	18,0	261,07	34,0	493,01
232 266 06	Matzerath	300	330	330	7,1	133,15	78,36	54,79	17,0	321,21	26,1	492,13
232 271 06	Mützenich	300	330	330	14,1	116,62	70,57	46,05	33,5	277,04	70,8	585,18
232 272 06	Neuendorf	300	330	330	208,2	2 001,48	101,73	1 899,75	199,9	1 922,37	199,9	1 922,37

30 Steuereinnahmen, Realsteuerhebesätze, Realsteueraufbringungskraft und Steuereinnahmekraft der Gemeinden 2006

Gem.- Schl.- Nr.	Landkreis Verbandsgemeinde Gemeinde	Be- völkerung am 30.06.2006	Steuereinnahmen insgesamt (netto)		Einnahmen aus der / dem					
					Grundsteuer		Gewerbsteuer		Gemeindeanteil an der	
					A	B	Auf- kommen (brutto)	Ein- nahmen (netto) ¹⁾	Ein- kommen- steuer	Umsatz- steuer
		Anzahl	1 000 EUR	EUR je Einw.	1 000 EUR					

noch: LK Eifelkreis Bitburg-Prüm

232 276 06	Niederlauch	50	7,3	145,90	1,4	1,4	0,3	0,2	4,1	-
232 279 06	Nimshuscheid	292	78,1	267,42	2,7	12,2	8,0	6,2	55,8	0,3
232 280 06	Nimsreuland	122	23,9	195,89	1,9	3,7	1,0	0,8	16,7	0,3
232 283 06	Oberlascheid	149	34,2	229,21	6,6	2,9	10,9	8,5	15,5	0,4
232 284 06	Oberlauch	64	14,4	225,38	3,7	0,8	0,8	0,7	8,0	1,1
232 288 06	Olzheim	573	213,8	373,16	7,2	32,2	89,6	70,6	98,2	3,0
232 290 06	Orlenbach	207	92,1	444,76	1,4	9,5	23,7	18,4	61,1	0,6
232 292 06	Pittenbach	92	313,0	3 401,64	1,8	59,1	276,0	214,1	21,7	16,2
232 295 06	Pronsfeld	969	551,9	569,57	6,7	52,1	295,6	233,1	196,0	61,3
232 296 06	Prüm, St.	5 341	4 090,7	765,91	10,8	557,0	2 378,4	1 875,6	1 399,2	237,7
232 300 06	Rommersheim	635	201,0	316,54	11,5	21,6	22,2	17,2	146,9	1,9
232 302 06	Roth bei Prüm	455	157,6	346,35	8,9	17,9	60,2	46,7	80,0	3,4
232 304 06	Schönecken	1 571	908,0	577,99	5,6	103,6	560,7	442,2	292,2	40,3
232 305 06	Schwirzheim	426	114,0	267,69	7,6	15,4	10,6	8,2	80,6	1,7
232 307 06	Seiwerath	148	62,6	423,18	3,5	5,3	20,7	16,1	32,7	4,2
232 308 06	Sellerich	307	91,5	297,91	8,5	10,3	10,1	7,8	51,9	1,1
232 318 06	Wallersheim	750	227,8	303,68	8,5	37,6	35,9	27,8	145,5	6,9
232 320 06	Watzerath	429	103,6	241,43	2,8	13,8	22,7	17,9	63,1	4,7
232 321 06	Wawern	303	79,0	260,71	3,4	9,5	2,8	2,2	62,2	0,3
232 327 06	Winringen	67	12,1	180,22	2,5	1,3	0,6	0,5	7,6	0,1
232 328 06	Winterscheid	154	31,4	204,19	4,6	3,1	1,4	1,1	22,1	0,0
232 329 06	Winterspelt	815	244,4	299,88	13,7	30,0	37,3	29,4	161,7	3,0
232 332 06	Hersdorf	410	141,8	345,84	7,7	17,7	26,4	20,5	82,2	0,8
232 000 07	VG Speicher	7 936	3 270,2	412,07	25,8	651,8	1 183,4	930,3	1 535,3	106,3
232 006 07	Auw an der Kyll	162	41,8	258,28	0,1	7,6	3,9	3,0	30,3	0,3
232 010 07	Beilingen	373	282,1	756,39	2,2	20,8	229,3	177,9	77,0	3,5
232 050 07	Herforst	1 139	371,4	326,08	1,6	77,6	103,7	81,8	197,3	9,9
232 055 07	Hosten	191	57,0	298,27	1,5	6,1	15,5	12,2	36,4	0,2
232 104 07	Philippsheim	112	42,5	379,17	0,4	5,4	14,9	11,7	23,4	0,3
232 107 07	Preist	708	206,8	292,05	4,3	31,8	22,2	17,5	149,8	1,7
232 123 07	Speicher	3 134	1 472,4	469,83	4,5	321,2	578,9	456,5	602,6	80,1
232 289 07	Orenhofen	1 317	410,6	311,75	4,5	76,6	69,0	54,4	267,3	5,4
232 311 07	Spangdahlem	800	385,6	482,00	6,6	104,6	146,1	115,2	151,1	5,0
233 000 00	LK Vulkaneifel	63 492	36 346,7	572,46	444,2	4 598,0	20 919,6	16 470,1	13 122,1	1 253,1
233 000 01	VG Daun	24 038	13 573,2	564,65	136,5	1 713,8	7 588,6	5 988,3	5 209,8	447,1
233 006 01	Betteldorf	295	85,8	290,77	2,2	11,2	15,4	12,2	58,6	0,6
233 008 01	Bleckhausen	322	88,8	275,72	2,4	15,9	1,5	1,2	68,6	0,1
233 011 01	Brockscheid	213	69,1	324,45	0,7	12,2	20,3	16,1	38,2	1,4
233 014 01	Darscheid	831	267,2	321,51	2,2	42,1	33,6	26,6	187,3	5,3
233 016 01	Demerath	321	74,1	230,76	3,8	11,6	0,6	0,5	55,2	1,9
233 017 01	Deudesfeld	393	120,4	306,29	3,0	26,7	6,3	5,0	80,9	3,6
233 018 01	Dockweiler	685	462,7	675,45	2,3	46,8	345,7	273,0	130,9	7,7
233 020 01	Dreis-Brück	935	497,0	531,52	5,8	72,6	287,3	222,8	180,5	13,3
233 021 01	Ellscheid	287	67,7	235,77	3,6	10,5	10,1	8,0	44,1	0,3
233 025 01	Gefell	97	27,5	283,69	1,0	3,6	1,4	1,1	21,3	0,3
233 027 01	Gillenfeld	1 468	606,7	413,28	8,6	93,6	180,6	142,6	342,3	14,7
233 030 01	Hinterweiler	228	43,8	192,24	1,8	8,3	3,0	2,4	29,8	0,6
233 031 01	Hörscheid	141	40,9	290,08	2,4	5,0	2,3	1,8	30,6	0,5
233 034 01	Immerath	260	69,6	267,78	2,6	10,2	8,2	6,5	45,1	3,8
233 039 01	Kirchweiler	383	143,0	373,38	2,0	16,3	37,6	29,7	92,1	1,6
233 040 01	Kradenbach	160	42,8	267,26	1,7	6,3	0,8	0,7	33,0	0,4
233 042 01	Mehren	1 395	686,1	491,81	6,4	120,0	285,1	225,2	309,5	20,7
233 043 01	Meisburg	250	76,5	305,99	4,3	12,0	18,5	14,6	43,0	1,5
233 046 01	Mückeln	230	59,3	257,87	1,6	9,1	0,9	0,7	45,7	1,4
233 049 01	Nerdlen	221	148,0	669,47	2,5	26,2	102,3	79,4	38,6	0,8
233 052 01	Niederstadtfeld	507	335,2	661,17	3,3	31,4	211,6	167,1	118,0	14,7
233 055 01	Oberstadtfeld	612	175,5	286,81	2,6	27,2	31,8	25,1	116,1	3,5
233 061 01	Sarmersbach	190	44,6	234,97	2,7	6,6	1,9	1,5	31,8	0,7
233 062 01	Saxler	82	17,7	215,72	2,5	1,7	0,2	0,2	13,1	0,0

30 Steuereinnahmen, Realsteuerhebesätze, Realsteueraufbringungskraft und Steuereinnahmekraft der Gemeinden 2006

Gem.-Schl.-Nr.	Landkreis Verbandsgemeinde Gemeinde	Realsteuerhebesätze			Realsteueraufbringungskraft				Steuereinnahmekraft der Gemeinden ²⁾		Steuereinnahmekraft der Gemeinden ²⁾ zuzüglich Schlüsselzuweisung ³⁾	
		Grundsteuer		Gewerbesteuer	insgesamt		Grundsteuer	Gewerbesteuer	Steuereinnahmekraft der Gemeinden ²⁾		Steuereinnahmekraft der Gemeinden ²⁾ zuzüglich Schlüsselzuweisung ³⁾	
		A	B									
		%			1 000 EUR	EUR je Einw.	EUR je Einw.	EUR je Einw.	1 000 EUR	EUR je Einw.	1 000 EUR	EUR je Einw.
noch: LK Eifelkreis Bitburg-Prüm												
232 276 06	Niederlauch	300	330	330	3,0	60,32	54,26	6,06	7,1	142,08	22,9	458,40
232 279 06	Nimshuscheid	300	330	330	24,0	82,13	51,48	30,64	78,2	267,98	141,3	483,98
232 280 06	Nimsreuland	300	300	330	7,2	58,86	49,39	9,47	23,9	195,95	54,1	443,47
232 283 06	Oberlascheid	300	330	330	21,5	144,13	62,13	82,00	34,9	234,03	54,9	368,15
232 284 06	Oberlauch	300	330	350	5,2	80,98	67,38	13,61	14,1	220,63	41,7	651,83
232 288 06	Olzheim	330	330	350	133,6	233,12	68,29	164,83	215,9	376,75	215,9	376,75
232 290 06	Orlenbach	300	330	330	37,5	181,26	53,32	127,94	93,9	453,75	106,5	514,52
232 292 06	Pittenbach	270	330	330	371,1	4 033,22	679,13	3 354,09	347,1	3 772,83	347,1	3 772,83
232 295 06	Pronsfeld	330	330	350	370,8	382,65	61,06	321,59	565,6	583,69	565,6	583,69
232 296 06	Prüm, St.	330	330	350	3 087,3	578,04	108,55	469,49	4 221,3	790,36	4 466,1	836,19
232 300 06	Rommersheim	300	320	330	58,6	92,29	53,23	39,07	202,4	318,73	314,3	494,98
232 302 06	Roth bei Prüm	300	320	330	94,7	208,14	60,15	147,99	164,6	361,81	234,1	514,55
232 304 06	Schönecken	330	330	350	702,2	446,96	70,65	376,31	916,2	583,16	962,3	612,53
232 305 06	Schwirzheim	300	330	330	34,9	81,98	54,08	27,90	114,8	269,48	161,4	378,94
232 307 06	Seiwerath	300	330	330	31,9	215,51	58,89	156,63	64,1	432,98	92,3	623,41
232 308 06	Sellerich	270	320	330	31,0	101,09	64,47	36,62	81,7	266,20	158,1	515,07
232 318 06	Waltersheim	300	320	330	87,9	117,24	63,78	53,46	232,3	309,70	326,0	434,65
232 320 06	Watzerath	330	330	350	40,5	94,40	38,69	55,71	103,5	241,21	180,1	419,78
232 321 06	Wawern	300	330	330	16,1	53,12	42,62	10,50	77,9	257,26	148,2	489,13
232 327 06	Winringen	300	330	330	4,4	65,16	55,30	9,87	11,9	177,10	29,2	435,94
232 328 06	Winterscheid	300	330	330	9,1	59,06	49,00	10,06	30,9	200,75	81,2	527,36
232 329 06	Winterspelt	330	330	350	81,9	100,45	52,14	48,31	238,7	292,84	393,6	482,90
232 332 06	Hersdorf	300	330	330	55,0	134,20	62,10	72,10	132,1	322,14	208,5	508,45
232 000 07	VG Speicher	315	320	346	1 974,4	248,79	89,72	159,07	3 362,8	423,74	4 563,4	575,02
232 006 07	Auw an der Kyll	320	330	350	11,9	73,49	48,44	25,06	41,6	257,09	68,8	424,93
232 010 07	Beilingen	310	310	330	281,2	753,76	66,30	687,46	310,2	831,54	317,8	851,95
232 050 07	Herforst	320	320	350	192,8	169,28	73,25	96,02	378,1	331,94	567,0	497,77
232 055 07	Hosten	320	330	350	23,8	124,84	39,55	85,29	57,1	299,20	92,1	482,03
232 104 07	Philippsheim	300	320	350	21,8	194,90	54,81	140,09	42,5	379,06	72,3	645,43
232 107 07	Preist	310	320	350	61,0	86,18	53,08	33,10	207,8	293,50	375,7	530,61
232 123 07	Speicher	310	320	350	953,8	304,33	109,60	194,74	1 514,1	483,12	1 747,3	557,53
232 289 07	Orenhofen	320	320	350	157,6	119,69	64,47	55,22	415,8	315,71	666,8	506,33
232 311 07	Spangdahlem	320	320	350	270,4	338,02	145,46	192,56	395,6	494,51	655,6	819,54
233 000 00	LK Vulkaneifel	291	324	348	27 415,1	431,79	82,33	349,46	37 340,8	588,12	42 671,1	672,07
233 000 01	VG Daun	303	346	351	9 783,7	407,01	75,04	331,97	13 840,4	575,77	16 079,1	668,90
233 006 01	Betteldorf	280	317	352	30,4	103,06	48,22	54,84	86,4	292,93	158,1	535,94
233 008 01	Bleckhausen	300	317	380	20,7	64,20	59,66	4,54	89,0	276,41	155,0	481,33
233 011 01	Brockscheid	300	320	360	34,4	161,49	63,92	97,57	69,8	327,68	106,9	501,92
233 014 01	Darscheid	280	320	352	81,9	98,59	56,18	42,41	267,5	321,91	398,4	479,37
233 016 01	Demerath	300	317	352	16,7	52,00	50,02	1,98	73,7	229,53	142,7	444,49
233 017 01	Deudesfeld	300	320	352	37,7	95,84	79,07	16,77	120,9	307,59	147,9	376,38
233 018 01	Dockweiler	280	320	352	414,2	604,61	75,54	529,07	480,1	700,88	480,1	700,88
233 020 01	Dreis-Brück	270	317	330	404,8	432,94	89,41	343,54	534,2	571,32	534,2	571,32
233 021 01	Ellscheid	300	320	360	24,9	86,67	50,50	36,17	67,2	234,03	138,1	481,20
233 025 01	Gefell	300	317	330	6,3	65,39	49,68	15,71	27,6	284,10	41,7	429,93
233 027 01	Gillenfeld	300	320	352	296,4	201,89	72,91	128,98	615,4	419,20	757,6	516,04
233 030 01	Hinterweiler	300	320	352	13,5	59,36	45,66	13,71	43,3	189,76	100,1	439,05
233 031 01	Hörscheid	270	290	330	11,0	78,24	59,82	18,43	41,6	295,30	61,6	436,67
233 034 01	Immerath	300	320	350	21,9	84,16	50,92	33,24	69,1	265,58	126,1	485,10
233 039 01	Kirchweiler	269	317	352	59,0	154,03	51,07	102,95	144,7	377,93	206,8	539,89
233 040 01	Kradenbach	269	317	330	9,5	59,28	53,39	5,88	42,7	266,86	72,1	450,53
233 042 01	Mehren	300	320	352	431,6	309,41	95,18	214,23	701,9	503,14	701,9	503,14
233 043 01	Meisburg	300	320	352	36,2	144,68	67,05	77,62	76,8	307,17	122,6	490,50
233 046 01	Mückeln	300	320	352	12,1	52,43	48,44	4,00	59,0	256,53	69,7	303,00
233 049 01	Nerdlen	270	300	330	146,6	663,23	145,58	517,65	163,0	737,56	163,0	737,56
233 052 01	Niederstadtfeld	300	320	352	258,1	509,09	71,67	437,42	346,4	683,20	346,4	683,20
233 055 01	Oberstadtfeld	269	317	352	65,1	106,36	51,96	54,40	178,0	290,86	304,1	496,88
233 061 01	Sarmersbach	270	317	352	12,0	62,96	52,47	10,49	44,1	231,99	95,6	503,01
233 062 01	Saxler	270	320	380	4,7	57,49	55,01	2,48	17,8	216,66	44,4	540,91

30 Steuereinnahmen, Realsteuerhebesätze, Realsteueraufbringungskraft und Steuereinnahmekraft der Gemeinden 2006

Gem.- Schl.- Nr.	Landkreis Verbandsgemeinde Gemeinde	Be- völkerung am 30.06.2006	Steuereinnahmen insgesamt (netto)		Einnahmen aus der / dem					
					Grundsteuer		Gewerbsteuer		Gemeindeanteil an der	
					A	B	Auf- kommen (brutto)	Ein- nahmen (netto) ¹⁾	Ein- kommen- steuer	Umsatz- steuer
					1 000 EUR					
		Anzahl	1 000 EUR	EUR je Einw.						

noch: LK Vulkaneifel

233 063 01	Schalkenmehren	623	263,3	422,64	3,7	41,7	96,5	76,7	135,3	4,2
233 064 01	Schönbach	278	80,4	289,23	2,2	11,2	1,8	1,5	62,9	1,2
233 065 01	Schutz	151	59,7	395,48	1,7	8,8	1,1	0,8	46,5	0,7
233 067 01	Steineberg	240	58,7	244,57	1,8	8,5	2,0	1,6	45,5	0,4
233 068 01	Steiningen	202	78,7	389,58	3,4	8,4	30,3	24,0	41,5	1,2
233 070 01	Strohn	496	139,9	282,01	4,9	17,4	21,3	16,5	96,5	3,5
233 071 01	Strotzbüsch	457	117,3	256,64	3,2	22,9	41,0	32,4	54,5	2,1
233 074 01	Udler	309	69,3	224,19	2,9	10,2	5,5	4,4	50,2	0,0
233 075 01	Üdersdorf	1 139	306,6	269,16	6,8	50,6	30,7	24,3	215,4	4,9
233 077 01	Utzerath	191	49,8	260,59	2,3	6,7	1,2	1,0	39,2	0,1
233 079 01	Wallenborn	490	157,2	320,82	2,1	22,2	21,3	16,8	109,1	5,8
233 081 01	Weidenbach	278	80,8	290,62	3,8	15,3	- 6,8	- 5,3	61,8	4,0
233 084 01	Winkel (Eifel)	156	29,8	191,27	3,2	5,9	0,4	0,4	19,0	0,0
233 501 01	Daun, St.	8 522	7 831,9	919,02	22,1	856,9	5 735,2	4 529,5	2 078,3	319,7
233 000 02	VG Gerolstein	14 188	9 299,6	655,45	83,8	1 107,2	6 045,6	4 755,0	2 930,2	380,0
233 004 02	Berlingen	201	123,1	612,33	2,2	16,0	82,9	65,4	36,5	2,6
233 026 02	Gerolstein, St.	7 581	6 553,0	864,40	29,2	739,3	4 891,0	3 856,9	1 652,4	255,0
233 033 02	Hohenfels-Essingen	355	97,9	275,65	3,3	18,6	11,7	9,1	64,1	1,6
233 036 02	Kalenborn-Scheuern	499	202,5	405,83	6,2	19,6	96,0	74,5	96,4	4,3
233 050 02	Neroth	915	275,2	300,76	3,4	45,6	43,1	34,0	184,2	4,4
233 056 02	Pelm	1 027	482,0	469,34	2,8	62,6	232,5	180,4	220,0	13,8
233 058 02	Rockeskyll	296	94,9	320,44	2,5	15,3	31,3	24,3	49,5	2,5
233 060 02	Salm	362	169,4	467,95	4,4	15,3	62,9	49,6	92,6	4,0
233 204 02	Birresborn	1 235	415,7	336,61	7,3	77,8	120,2	93,2	211,2	22,2
233 209 02	Densborn	596	434,6	729,20	3,7	33,0	291,2	225,9	110,2	60,6
233 211 02	Duppach	314	77,5	246,77	7,4	10,1	0,3	0,2	58,3	0,4
233 223 02	Kopp	189	47,0	248,61	4,1	13,6	1,0	0,8	27,6	0,1
233 227 02	Mürtenbach	618	326,9	528,90	7,5	40,5	181,6	140,9	127,3	8,6
233 000 03	VG Hillesheim	8 796	4 396,9	499,87	75,9	650,6	1 996,4	1 574,5	1 853,3	200,3
233 002 03	Basberg	70	19,6	280,14	1,4	3,0	0,8	0,7	14,4	-
233 005 03	Berndorf	539	130,6	242,26	5,2	23,0	21,0	16,3	83,5	1,2
233 019 03	Dohm-Lammersdorf	163	56,9	348,80	3,2	6,9	2,2	1,7	44,4	0,3
233 029 03	Hillesheim, St.	3 214	2 011,8	625,96	13,3	333,0	1 044,7	825,2	704,9	125,1
233 038 03	Kerpen (Eifel)	431	180,6	418,98	5,5	27,1	52,1	41,1	99,8	2,1
233 053 03	Oberbettingen	691	267,8	387,52	3,3	29,4	94,1	74,3	145,6	12,7
233 054 03	Oberehe-Stroheich	347	93,2	268,67	4,3	12,7	11,2	8,7	65,0	0,4
233 076 03	Üxheim	1 385	784,3	566,25	18,8	92,7	388,2	306,6	318,9	41,5
233 080 03	Walsdorf	929	243,8	262,44	4,8	39,3	51,0	39,2	152,2	6,6
233 083 03	Wiesbaum	593	429,5	724,33	11,3	53,3	282,0	222,7	125,8	5,2
233 229 03	Nohn	434	178,8	412,03	4,8	30,3	49,1	38,1	98,7	5,2
233 000 04	VG Kelberg	7 482	4 299,3	574,62	73,0	534,5	2 684,6	2 095,4	1 497,7	75,6
233 003 04	Beinhausen	76	15,1	198,07	0,8	2,3	1,3	1,0	10,5	0,0
233 010 04	Boxberg	207	65,7	317,42	2,3	7,0	4,6	3,5	52,5	0,0
233 032 04	Hörschhausen	166	94,1	566,75	1,0	6,4	62,3	48,3	34,2	3,3
233 037 04	Katzwinkel	122	32,3	264,65	1,7	5,0	5,4	4,2	20,5	0,5
233 048 04	Neichen	151	47,8	316,74	1,6	4,8	9,7	7,6	33,2	0,5
233 201 04	Arbach	154	40,0	259,69	2,3	6,6	0,2	0,2	30,6	0,1
233 202 04	Bereborn	114	32,6	285,91	1,6	6,3	0,5	0,4	23,5	0,4
233 203 04	Berenbach	180	55,0	305,56	1,1	10,6	1,5	1,2	40,8	1,0
233 205 04	Bodenbach	245	52,3	213,61	3,0	11,6	3,1	2,4	34,2	0,8
233 206 04	Bongard	262	82,2	313,64	3,8	12,1	3,5	2,7	63,0	0,2
233 207 04	Borler	86	27,8	322,78	2,2	4,3	0,2	0,2	19,6	0,0
233 208 04	Brücktal	95	26,0	274,04	1,5	3,7	0,2	0,1	20,2	0,3
233 210 04	Drees	159	38,1	239,93	2,5	6,6	- 4,9	- 3,8	30,1	2,5
233 212 04	Gelenberg	96	31,8	331,17	1,7	6,2	5,8	4,5	17,8	0,9
233 213 04	Gunderath	120	101,0	841,94	0,4	53,4	37,6	29,1	13,7	4,1
233 215 04	Höchstberg	379	123,3	325,42	1,7	23,6	33,8	26,2	69,3	1,7
233 216 04	Horperath	130	26,1	200,82	1,3	5,5	0,2	0,1	16,5	0,0
233 217 04	Kaperich	173	140,4	811,54	0,6	12,8	117,9	89,8	30,1	6,8
233 218 04	Kelberg	1 986	2 456,2	1 236,77	12,8	183,6	2 271,9	1 777,4	438,1	40,0

30 Steuereinnahmen, Realsteuerhebesätze, Realsteueraufbringungskraft und Steuereinnahmekraft der Gemeinden 2006

Gem.- Schl.- Nr.	Landkreis Verbandsgemeinde Gemeinde	Realsteuer- hebesätze			Realsteueraufbringungskraft				Steuer- einnahmekraft der Gemeinden ²⁾		Steuer- einnahmekraft der Gemeinden ²⁾ zuzüglich Schlüssel- zuweisung ³⁾	
		Grund- steuer		Ge- wer- be- steuer	insgesamt		Grund- steuer	Ge- werbe- steuer	Steuer- einnahmekraft der Gemeinden ²⁾		Steuer- einnahmekraft der Gemeinden ²⁾ zuzüglich Schlüssel- zuweisung ³⁾	
		A	B		1 000 EUR	EUR je Einw.			EUR je Einw.	EUR je Einw.	1 000 EUR	EUR je Einw.
		%			1 000 EUR	EUR je Einw.	EUR je Einw.	EUR je Einw.	1 000 EUR	EUR je Einw.	1 000 EUR	EUR je Einw.
noch: LK Vulkaneifel												
233 063 01	Schalkenmehren	280	320	360	146,8	235,64	76,83	158,81	266,4	427,60	326,1	523,44
233 064 01	Schönbach	280	320	352	16,0	57,42	50,46	6,96	79,6	286,45	126,1	453,71
233 065 01	Schutz	280	320	360	12,1	80,45	73,24	7,21	59,1	391,28	78,8	522,03
233 067 01	Steineberg	300	300	360	13,3	55,39	46,98	8,41	58,8	245,18	101,9	424,50
233 068 01	Steiningen	300	317	352	43,9	217,55	60,13	157,43	80,2	397,08	100,3	496,30
233 070 01	Strohn	280	290	330	49,1	98,93	50,93	48,01	144,3	290,85	255,0	514,14
233 071 01	Strotzbüsch	320	320	352	70,0	153,12	59,06	94,07	117,9	257,92	196,0	428,88
233 074 01	Udler	320	320	380	18,7	60,56	43,42	17,14	67,9	219,71	135,9	439,89
233 075 01	Üdersdorf	300	317	352	92,6	81,29	53,02	28,28	306,5	269,11	531,7	466,77
233 077 01	Utzerath	280	320	380	10,6	55,68	49,41	6,26	49,7	259,96	81,9	428,58
233 079 01	Wallenborn	320	320	352	47,6	97,17	51,61	45,55	158,1	322,61	213,7	436,04
233 081 01	Weidenbach	300	300	330	13,2	47,51	74,92	- 27,41	80,6	289,82	80,6	289,82
233 084 01	Winkel (Eifel)	350	320	380	9,3	59,40	56,61	2,79	28,2	180,59	79,5	509,63
233 501 01	Daun, St.	380	380	352	6 791,0	796,87	91,38	705,49	7 983,2	936,78	8 296,8	973,58
233 000 02	VG Gerolstein	312	320	347	7 681,7	541,42	87,83	453,59	9 701,3	683,77	10 274,7	724,18
233 004 02	Berlingen	320	320	350	106,2	528,57	93,77	434,80	127,8	635,75	127,8	635,75
233 026 02	Gerolstein, St.	320	320	350	5 963,5	786,63	106,44	680,19	6 836,6	901,81	6 836,6	901,81
233 033 02	Hohenfels-Essingen	300	320	330	35,9	101,12	64,20	36,92	99,0	278,77	197,0	554,83
233 036 02	Kalenborn-Scheuern	300	320	330	133,9	268,26	53,19	215,08	213,0	426,92	220,0	440,86
233 050 02	Neroth	380	320	350	96,1	105,04	55,43	49,61	275,6	301,23	438,7	479,43
233 056 02	Pelm	300	320	330	328,7	320,06	66,92	253,14	510,4	496,99	510,4	496,99
233 058 02	Rockeskyll	300	320	330	53,5	180,85	62,53	118,33	98,4	332,58	131,1	442,89
233 060 02	Salm	300	320	350	86,6	239,32	56,23	183,08	170,0	469,60	170,0	469,60
233 204 02	Birresborn	300	320	330	223,5	180,98	72,18	108,80	430,0	348,14	587,0	475,29
233 209 02	Densborn	315	320	330	363,8	610,45	64,08	546,37	469,3	787,40	469,3	787,40
233 211 02	Duppach	300	320	330	18,0	57,23	56,23	1,00	76,6	243,84	144,0	458,73
233 223 02	Kopp	320	320	330	19,0	100,75	94,91	5,84	46,5	245,88	94,7	501,30
233 227 02	Mürtenbach	300	320	330	252,9	409,24	80,72	328,53	348,1	563,24	348,1	563,24
233 000 03	VG Hillesheim	291	317	350	2 872,9	326,62	87,41	239,21	4 504,6	512,12	5 275,2	599,73
233 002 03	Basberg	300	320	360	5,3	75,76	63,59	12,17	19,6	279,29	40,2	574,99
233 005 03	Berndorf	270	320	330	53,3	98,89	55,27	43,62	133,3	247,24	253,3	470,00
233 019 03	Dohm-Lammersdorf	270	320	360	12,9	78,90	65,36	13,54	57,1	350,19	89,5	548,90
233 029 03	Hillesheim, St.	300	320	352	1 459,5	454,11	113,37	340,74	2 070,1	644,07	2 180,8	678,52
233 038 03	Kerpen (Eifel)	280	320	350	89,2	206,87	79,45	127,41	180,0	417,72	222,1	515,23
233 053 03	Oberbettingen	300	320	352	132,8	192,25	49,56	142,70	271,4	392,80	365,1	528,33
233 054 03	Oberehe-Stroheich	270	300	330	31,3	90,25	54,09	36,16	94,3	271,69	165,0	475,63
233 076 03	Üxheim	300	320	352	522,7	377,40	83,57	293,82	801,4	578,65	855,1	617,43
233 080 03	Walsdorf	270	290	320	109,7	118,04	54,76	63,29	256,6	276,25	445,6	479,64
233 083 03	Wiesbaum	320	320	352	361,9	610,34	111,83	498,51	433,6	731,27	433,6	731,27
233 229 03	Nohn	260	300	330	94,3	217,38	90,80	126,57	187,2	431,44	224,8	518,02
233 000 04	VG Kelberg	251	288	337	3 648,0	487,57	94,89	392,68	4 632,1	619,09	5 432,8	726,12
233 003 04	Beinhausen	240	270	320	5,3	69,86	50,24	19,62	15,5	203,93	34,3	451,30
233 010 04	Boxberg	240	270	320	16,8	81,35	55,75	25,60	68,3	329,88	100,8	487,11
233 032 04	Hörschhausen	255	290	330	78,3	471,90	52,09	419,81	101,9	614,04	120,7	726,89
233 037 04	Katzwinkel	255	290	330	13,7	112,47	62,68	49,79	33,5	274,83	63,8	522,94
233 048 04	Neichen	255	290	330	18,2	120,71	48,62	72,09	49,7	329,23	59,9	396,63
233 201 04	Arbach	240	270	320	11,3	73,34	71,49	1,84	41,9	272,14	71,5	464,53
233 202 04	Bereborn	240	270	320	10,4	90,92	86,32	4,60	34,2	300,21	52,8	463,45
233 203 04	Berenbach	280	320	350	13,9	77,28	68,43	8,86	55,4	307,54	85,5	475,19
233 205 04	Bodenbach	240	270	320	21,6	88,25	73,62	14,62	55,9	228,12	103,5	422,52
233 206 04	Bongard	240	270	320	23,8	90,79	75,25	15,53	86,2	328,91	118,4	452,05
233 207 04	Borler	255	290	330	7,7	90,06	87,14	2,92	27,3	317,57	42,9	498,86
233 208 04	Brücktal	240	270	320	6,5	68,68	66,59	2,09	27,0	284,65	36,5	384,32
233 210 04	Drees	240	270	320	5,5	34,52	70,33	- 35,81	39,2	246,67	41,4	260,33
233 212 04	Gelenberg	255	290	330	15,6	162,34	94,93	67,42	33,0	343,71	42,3	440,80
233 213 04	Gunderath	255	290	330	104,7	872,68	522,63	350,06	114,1	950,63	114,1	950,63
233 215 04	Höchstberg	260	290	330	67,1	177,10	77,37	99,73	130,5	344,34	152,0	400,99
233 216 04	Horperath	255	290	330	8,0	61,92	60,41	1,51	24,5	188,67	56,0	431,09
233 217 04	Kaperich	220	240	310	159,2	919,96	108,78	811,18	167,9	970,55	167,9	970,55
233 218 04	Kelberg	270	300	340	2 686,1	1 352,52	111,00	1 241,51	2 669,8	1 344,31	2 750,6	1 384,98

30 Steuereinnahmen, Realsteuerhebesätze, Realsteueraufbringungskraft und Steuereinnahmekraft der Gemeinden 2006

Gem.- Schl.- Nr.	Landkreis Verbandsgemeinde Gemeinde	Be- völkerung am 30.06.2006	Steuereinnahmen insgesamt (netto)		Einnahmen aus der / dem					
					Grundsteuer		Gewerbsteuer		Gemeindeanteil an der	
					A	B	Auf- kommen (brutto)	Ein- nahmen (netto) ¹⁾	Ein- kommen- steuer	Umsatz- steuer
		Anzahl	1 000 EUR	EUR je Einw.	1 000 EUR					

noch: LK Vulkaneifel

233 220 04	Kirsbach	74	29,5	398,09	2,0	2,7	0,7	0,5	23,6	0,2
233 221 04	Kötterichen	121	34,1	281,92	0,5	7,8	4,2	3,3	21,9	0,4
233 222 04	Kolverath	120	23,8	198,53	2,5	5,8	0,2	0,2	15,2	0,0
233 224 04	Lirstal	230	79,3	344,93	2,6	11,3	28,3	21,7	42,0	0,5
233 225 04	Mannebach	235	63,9	272,06	4,8	11,5	4,0	3,1	43,0	0,4
233 226 04	Mosbruch	174	48,7	279,94	2,2	7,1	5,3	4,1	34,3	0,3
233 228 04	Nitz	49	24,7	503,45	1,1	2,3	14,1	10,8	10,3	0,0
233 230 04	Oberelz	136	30,2	222,26	2,2	5,8	- 4,6	- 3,6	24,6	0,0
233 233 04	Reimerath	73	13,2	180,23	1,4	3,1	0,2	0,1	8,4	0,0
233 234 04	Retterath	368	83,2	226,02	3,3	16,2	4,2	3,2	58,6	0,8
233 236 04	Sassen	91	56,8	623,73	2,2	32,1	2,4	1,8	19,3	1,1
233 242 04	Uersfeld	730	261,8	358,57	2,2	44,5	57,5	44,6	162,4	6,7
233 243 04	Ueß	55	14,6	266,16	0,8	4,3	2,7	2,1	5,2	1,8
233 244 04	Welcherath	125	47,7	381,41	1,2	7,6	10,7	8,2	30,3	0,1
233 000 05	VG Obere Kyll	8 988	4 777,8	531,57	75,0	591,8	2 604,5	2 056,9	1 631,1	150,1
233 007 05	Birgel	492	146,4	297,59	4,2	28,5	14,8	11,7	94,6	2,9
233 022 05	Esch	537	118,6	220,91	7,5	19,0	3,2	2,5	79,5	1,0
233 023 05	Feusdorf	582	172,9	297,11	2,5	29,0	11,2	8,9	113,1	1,9
233 028 05	Gönnersdorf	561	315,8	563,01	2,3	30,9	204,3	161,3	95,7	2,9
233 035 05	Jünkerath	1 726	1 313,9	761,22	4,4	132,7	1 001,4	790,9	332,0	45,1
233 041 05	Lissendorf	1 072	461,1	430,11	7,2	79,8	123,0	97,2	181,0	17,5
233 214 05	Hallschlag	563	208,8	370,83	5,5	36,2	53,2	42,0	88,6	28,7
233 219 05	Kerschenbach	188	61,4	326,68	2,9	11,2	0,8	0,7	32,7	0,6
233 232 05	Ormont	390	269,9	692,17	6,1	23,8	180,1	142,2	66,6	13,0
233 235 05	Reuth	216	41,9	193,92	3,9	8,9	4,4	3,5	24,0	0,5
233 237 05	Scheid	125	44,2	353,22	4,2	5,2	5,1	4,1	27,2	0,0
233 239 05	Schüller	351	94,2	268,46	3,1	13,8	17,5	13,8	55,2	0,6
233 240 05	Stadtkyll	1 511	1 325,7	877,38	8,6	149,2	966,5	763,3	318,4	34,3
233 241 05	Steffeln	674	202,9	301,00	12,6	23,7	18,9	15,0	122,6	1,0
235 000 00	LK Trier-Saarburg	140 212	61 058,8	435,48	966,2	10 122,9	23 409,9	18 369,2	29 671,1	1 494,0
235 000 01	VG Hermeskeil	14 875	7 328,6	492,68	63,6	1 093,1	3 363,7	2 651,0	3 257,7	198,4
235 005 01	Bescheid	423	128,0	302,70	3,2	23,8	32,4	25,1	68,7	1,8
235 008 01	Beuren (Hochwald)	938	275,5	293,67	6,7	47,5	21,9	17,3	197,2	3,6
235 014 01	Damflos	662	261,7	395,32	1,7	29,6	65,3	51,5	176,1	1,0
235 030 01	Geisfeld	574	184,4	321,27	3,4	27,7	60,2	46,7	103,4	1,9
235 035 01	Grimburg	540	163,5	302,74	4,5	23,6	20,2	15,9	105,0	0,6
235 036 01	Gusenburg	1 162	368,2	316,88	4,2	61,8	16,0	12,6	283,7	2,0
235 045 01	Hermeskeil, St.	5 746	3 974,7	691,73	13,4	601,6	2 400,2	1 892,7	1 290,7	160,1
235 047 01	Hinzert-Pöler	289	92,6	320,25	2,7	13,9	16,0	12,4	61,4	1,3
235 092 01	Naurath (Wald)	229	56,5	246,59	2,0	12,4	4,7	3,6	35,8	0,6
235 093 01	Neuhütten	801	241,9	301,98	3,6	39,3	25,7	20,3	175,7	0,8
235 112 01	Rascheid	545	164,6	302,07	3,1	23,7	16,9	13,3	116,6	2,6
235 114 01	Reinsfeld	2 312	1 207,0	522,08	11,7	157,9	649,9	512,5	498,0	20,6
235 153 01	Züschen	654	210,0	321,17	3,5	30,3	34,3	27,0	145,5	1,4
235 000 02	VG Kell am See	9 700	5 267,2	543,01	83,2	618,3	2 994,6	2 353,4	2 044,6	89,3
235 003 02	Baldringen	257	69,7	271,35	2,3	10,6	1,4	1,1	55,3	0,0
235 033 02	Greimerath	1 058	261,7	247,39	4,3	48,7	38,0	29,9	173,5	3,4
235 040 02	Heddert	255	85,7	336,17	2,2	12,8	6,4	4,9	64,2	0,8
235 043 02	Hentern	409	119,8	292,92	3,3	17,1	11,6	9,0	87,8	0,6
235 058 02	Kell am See	1 914	944,2	493,33	11,8	195,3	362,1	284,7	409,8	38,4
235 072 02	Lampaden	537	151,8	282,67	5,1	25,5	8,7	6,9	110,3	1,9
235 081 02	Mandern	915	1 886,2	2 061,44	10,5	71,5	1 922,9	1 516,3	257,8	28,2
235 105 02	Paschel	261	70,7	270,71	3,5	10,1	6,0	4,7	51,4	0,2
235 119 02	Schillingen	1 302	465,8	357,77	12,3	66,7	131,2	103,1	272,9	5,2
235 123 02	Schömerich	116	25,6	220,78	2,4	4,6	0,9	0,7	17,4	0,0
235 140 02	Vierherrenborn	192	75,5	393,24	9,6	8,6	11,9	9,2	47,1	0,0
235 142 02	Waldweiler	905	330,0	364,61	5,1	43,7	72,6	56,3	201,1	2,6
235 152 02	Zerf	1 579	780,4	494,23	10,8	103,2	420,9	326,5	296,0	7,9

30 Steuereinnahmen, Realsteuerhebesätze, Realsteueraufbringungskraft und Steuereinnahmekraft der Gemeinden 2006

Gem.-Schl.-Nr.	Landkreis Verbandsgemeinde Gemeinde	Realsteuerhebesätze			Realsteueraufbringungskraft				Steuereinnahmekraft der Gemeinden ²⁾		Steuereinnahmekraft der Gemeinden ²⁾ zuzüglich Schlüsselzuweisung ³⁾	
		Grundsteuer		Gewerbesteuer	insgesamt		Grundsteuer	Gewerbesteuer	1 000 EUR	EUR je Einw.	1 000 EUR	EUR je Einw.
		A	B		1 000 EUR	EUR je Einw.						
		%			1 000 EUR	EUR je Einw.	EUR je Einw.	EUR je Einw.	1 000 EUR	EUR je Einw.	1 000 EUR	EUR je Einw.
noch: LK Vulkaneifel												
233 220 04	Kirsbach	240	270	320	6,5	88,30	78,03	10,27	30,2	408,14	41,8	565,05
233 221 04	Kötterichen	255	290	330	14,4	118,95	80,13	38,82	35,7	295,27	53,1	438,93
233 222 04	Kolverath	255	290	330	9,7	80,58	78,77	1,82	24,9	207,38	56,7	472,88
233 224 04	Lirstal	240	270	320	49,8	216,41	74,74	141,67	85,8	372,83	113,4	492,85
233 225 04	Mannebach	255	290	330	23,2	98,69	79,71	18,98	65,8	279,89	116,5	495,54
233 226 04	Mosbruch	240	270	320	17,7	101,68	66,45	35,22	51,1	293,61	82,4	473,74
233 228 04	Nitz	240	270	320	20,4	416,33	84,90	331,43	27,4	559,94	27,4	559,94
233 230 04	Oberelz	255	290	330	4,2	30,72	68,46	- 37,74	29,8	219,32	55,9	410,79
233 233 04	Reimerath	240	270	320	5,7	78,14	75,15	2,99	14,1	192,78	25,0	342,16
233 234 04	Retterath	240	270	320	29,1	78,99	65,75	13,24	87,5	237,88	168,0	456,63
233 236 04	Sassen	255	290	330	42,6	467,92	438,65	29,27	62,5	686,57	62,5	686,57
233 242 04	Uersfeld	260	290	330	118,6	162,42	74,35	88,07	274,8	376,42	342,2	468,76
233 243 04	Ueß	255	290	330	9,0	163,00	109,00	54,00	15,3	278,95	15,3	278,95
233 244 04	Welcherath	240	270	320	23,4	187,00	88,10	98,90	51,3	410,06	57,6	460,61
233 000 05	VG Obere Kyll	291	320	352	3 428,7	381,48	77,72	303,76	4 662,4	518,74	5 609,3	624,09
233 007 05	Birgel	280	320	352	49,9	101,46	69,92	31,54	144,3	293,27	230,9	469,40
233 022 05	Esch	300	320	352	30,5	56,76	50,51	6,25	110,3	205,31	248,6	463,03
233 023 05	Feusdorf	300	320	352	44,8	77,00	56,79	20,21	157,4	270,47	258,1	443,45
233 028 05	Gönnersdorf	300	320	352	248,9	443,69	61,99	381,70	304,7	543,06	304,7	543,06
233 035 05	Jünkerath	300	320	352	1 194,1	691,82	83,62	608,20	1 360,7	788,33	1 443,7	836,47
233 041 05	Lissendorf	300	320	352	220,1	205,33	85,00	120,32	392,8	366,38	554,9	517,65
233 214 05	Hallschlag	300	320	352	99,3	176,31	77,34	98,98	205,3	364,70	226,5	402,23
233 219 05	Kerschenbach	280	320	375	15,6	83,04	78,78	4,26	48,8	259,37	83,0	441,62
233 232 05	Ormont	280	320	352	220,1	564,43	80,46	483,97	261,9	671,57	261,9	671,57
233 235 05	Reuth	275	317	352	18,1	83,86	62,35	21,51	41,6	192,58	97,7	452,52
233 237 05	Scheid	300	320	352	14,8	118,41	75,37	43,04	40,9	327,38	65,9	527,18
233 239 05	Schüller	300	320	352	35,8	102,12	49,86	52,26	88,0	250,67	150,4	428,57
233 240 05	Stadtkyll	300	320	352	1 179,0	780,27	109,73	670,54	1 328,6	879,27	1 372,4	908,30
233 241 05	Steffeln	280	320	352	57,7	85,57	56,10	29,47	177,3	263,09	310,4	460,55
235 000 00	LK Trier-Saarburg	305	320	344	36 706,6	261,79	82,58	179,21	62 830,9	448,11	76 048,7	542,38
235 000 01	VG Hermeskeil	322	320	349	4 764,5	320,30	81,41	238,89	7 507,9	504,74	8 885,0	597,31
235 005 01	Bescheid	320	320	330	64,2	151,72	66,03	85,69	127,4	301,12	201,3	475,87
235 008 01	Beuren (Hochwald)	320	320	350	79,3	84,49	59,88	24,61	275,4	293,60	442,8	472,03
235 014 01	Damflos	320	320	350	101,6	153,54	49,56	103,98	265,0	400,31	333,8	504,23
235 030 01	Geisfeld	320	320	330	99,5	173,35	56,15	117,20	191,3	333,25	307,2	535,17
235 035 01	Grimburg	320	320	350	50,2	93,03	53,58	39,45	151,6	280,66	248,9	460,96
235 036 01	Gusenburg	320	320	350	85,8	73,86	59,37	14,49	368,2	316,84	566,8	487,80
235 045 01	Hermeskeil, St.	320	320	350	3 177,9	553,06	112,67	440,39	4 121,2	717,23	4 404,3	766,50
235 047 01	Hinzert-Pöler	320	320	330	35,1	121,42	59,34	62,08	94,2	326,10	128,2	443,76
235 092 01	Naurath (Wald)	320	320	330	20,1	87,73	64,94	22,79	55,4	241,83	106,1	463,46
235 093 01	Neuhütten	350	320	350	71,6	89,34	55,47	33,87	242,6	302,88	372,4	464,94
235 112 01	Rascheid	320	320	350	45,6	83,62	50,99	32,63	161,2	295,69	240,1	440,56
235 114 01	Reinsfeld	320	320	350	862,3	372,98	76,63	296,35	1 243,6	537,87	1 243,6	537,87
235 153 01	Züsch	320	320	350	71,3	109,01	53,72	55,29	211,0	322,63	289,5	442,62
235 000 02	VG Kell am See	298	320	346	3 924,4	404,58	75,60	328,98	5 417,2	558,47	6 413,5	661,18
235 003 02	Baldringen	300	300	330	15,7	61,09	54,94	6,14	70,7	275,02	130,0	505,80
235 033 02	Greimerath	300	320	350	95,6	90,32	52,49	37,83	264,4	249,92	440,1	415,99
235 040 02	Heddert	280	320	330	22,9	89,73	61,82	27,91	86,5	339,14	129,4	507,46
235 043 02	Hentern	300	320	330	34,1	83,36	51,74	31,62	119,8	292,98	181,2	443,03
235 058 02	Kell am See	300	320	350	599,3	313,09	113,66	199,44	970,2	506,88	1 028,2	537,18
235 072 02	Lampaden	300	320	350	41,0	76,33	59,15	17,18	151,3	281,68	247,9	461,65
235 081 02	Mandern	290	320	350	2 113,2	2 309,48	93,86	2 215,62	1 992,6	2 177,70	1 992,6	2 177,70
235 105 02	Paschel	300	320	330	20,7	79,16	53,25	25,92	71,0	271,92	117,5	450,13
235 119 02	Schillingen	300	320	350	220,4	169,30	63,10	106,20	470,5	361,37	569,8	437,60
235 123 02	Schömerich	300	320	350	8,1	69,50	60,97	8,53	25,3	218,22	52,8	454,79
235 140 02	Vierherrenborn	300	320	330	31,6	164,39	95,01	69,38	76,0	395,93	98,3	512,12
235 142 02	Waldweiler	300	320	330	132,2	146,08	56,35	89,73	319,6	353,16	448,0	494,99
235 152 02	Zerf	300	320	330	589,8	373,56	75,51	298,05	799,3	506,22	977,8	619,26

30 Steuereinnahmen, Realsteuerhebesätze, Realsteueraufbringungskraft und Steuereinnahmekraft der Gemeinden 2006

Gem.- Schl.- Nr.	Landkreis Verbandsgemeinde Gemeinde	Be- völkerung am 30.06.2006	Steuereinnahmen insgesamt (netto)		Einnahmen aus der / dem					
					Grundsteuer		Gewerbsteuer		Gemeindeanteil an der	
					A	B	Auf- kommen (brutto)	Ein- nahmen (netto) ¹⁾	Ein- kommen- steuer	Umsatz- steuer
		Anzahl	1 000 EUR	EUR je Einw.	1 000 EUR					
noch: LK Trier-Saarburg										
235 000 03	VG Konz	30 587	13 388,0	437,70	169,5	2 499,5	4 848,9	3 823,7	6 412,2	419,3
235 055 03	Kanzern	590	187,6	317,97	11,3	34,5	3,5	2,8	134,8	2,8
235 068 03	Konz, St.	17 837	9 222,7	517,05	58,1	1 646,8	3 961,4	3 123,9	3 989,5	365,2
235 095 03	Nittel	1 991	502,2	252,23	34,7	131,1	84,4	66,6	261,8	4,8
235 096 03	Oberbillig	940	244,4	260,04	8,3	52,5	13,5	10,6	170,4	1,6
235 101 03	Onsdorf	139	36,9	265,36	5,3	4,6	0,4	0,3	26,1	0,3
235 106 03	Pellingen	1 005	379,8	377,90	5,2	66,9	56,0	44,2	260,9	1,0
235 132 03	Tawern	2 505	859,8	343,23	11,8	161,8	255,9	201,8	465,6	14,9
235 133 03	Temfels	644	196,4	304,89	6,3	34,0	45,2	35,7	117,4	1,6
235 143 03	Wasserliesch	2 211	982,9	444,53	3,4	194,0	343,8	271,1	503,3	6,0
235 144 03	Wawern	622	181,1	291,16	3,9	28,2	22,0	17,4	127,1	3,6
235 146 03	Wellen	746	166,9	223,73	1,7	56,9	2,5	1,9	91,0	13,1
235 148 03	Wiltingen	1 357	427,4	314,94	19,3	88,3	60,3	47,5	264,3	4,3
235 000 04	VG Ruwer	17 682	6 221,5	351,86	57,9	1 005,9	1 036,1	813,9	4 227,3	67,2
235 010 04	Bonerath	243	62,1	255,53	1,6	10,1	2,5	2,0	47,7	0,1
235 021 04	Farschweiler	740	248,0	335,13	2,9	35,7	84,5	66,1	137,9	3,2
235 037 04	Gusterath	1 892	809,3	427,74	1,3	123,7	95,4	75,2	599,6	6,0
235 038 04	Gutweiler	641	228,0	355,74	1,2	40,1	8,5	6,8	177,8	0,5
235 044 04	Herl	253	83,6	330,61	1,4	12,3	15,4	12,2	56,6	0,4
235 046 04	Hinzenburg	131	43,5	331,87	0,5	6,0	3,3	2,6	33,9	0,2
235 050 04	Holzerath	467	144,0	308,33	1,3	22,7	10,1	7,9	109,6	1,6
235 056 04	Kasel	1 209	475,8	393,51	6,4	82,5	55,3	44,0	332,3	6,9
235 070 04	Korlingen	798	334,0	418,58	1,0	43,6	20,3	16,0	269,4	1,7
235 080 04	Lorscheid	609	190,7	313,17	2,0	28,4	47,8	37,7	118,4	3,1
235 085 04	Mertesdorf	1 656	694,2	419,21	5,2	123,9	78,0	61,0	493,5	5,6
235 090 04	Morscheid	928	237,0	255,36	1,6	42,7	11,3	8,9	176,1	5,9
235 100 04	Ollmuth	167	41,7	249,56	2,4	6,1	4,1	3,2	28,4	0,7
235 103 04	Osburg	2 288	656,5	286,91	9,0	110,5	122,2	94,8	429,6	5,5
235 107 04	Pluwig	1 267	505,9	399,31	2,3	78,7	152,4	120,2	293,9	7,5
235 116 04	Riveris	403	132,4	328,61	1,0	19,3	36,7	29,0	80,1	1,8
235 124 04	Schöndorf	817	211,7	259,16	3,6	35,2	30,1	23,8	143,9	2,5
235 129 04	Sommerau	79	26,9	341,10	0,5	2,9	7,3	5,8	17,3	0,0
235 135 04	Thomm	1 088	332,5	305,59	1,5	50,4	71,5	56,5	219,4	2,7
235 141 04	Waldrach	2 006	763,7	380,70	11,4	131,0	179,4	140,3	461,8	11,5
235 000 05	VG Saarburg	21 150	7 584,4	358,60	181,7	1 583,4	2 291,3	1 807,4	3 761,1	194,0
235 002 05	Ayl	1 443	853,4	591,42	13,1	105,5	547,9	432,1	277,2	22,3
235 025 05	Fisch	316	69,2	218,88	9,3	11,1	1,4	1,1	44,4	2,2
235 028 05	Freudenburg	1 490	537,3	360,59	6,5	101,4	188,1	148,8	262,4	15,2
235 052 05	Irsch	1 568	461,4	294,23	6,6	98,8	47,5	37,5	309,1	6,2
235 057 05	Kastel-Staadt	390	106,4	272,75	1,4	19,1	24,9	19,6	63,9	1,2
235 062 05	Kirf	746	173,5	232,54	18,4	29,9	11,9	9,4	111,8	1,5
235 082 05	Mannebach	361	65,1	180,24	4,8	15,0	5,3	4,2	39,5	0,1
235 098 05	Ockfen	621	208,8	336,19	8,0	34,2	12,7	10,0	153,7	1,0
235 104 05	Palzem	1 330	316,9	238,26	35,8	72,0	59,6	47,0	150,2	6,5
235 118 05	Saarburg, St.	6 285	2 944,4	468,47	15,0	693,4	1 056,5	833,0	1 279,5	107,8
235 122 05	Schoden	736	222,2	301,96	3,7	36,0	39,7	31,3	148,3	1,4
235 126 05	Serrig	1 532	425,5	277,73	8,4	103,8	46,8	36,9	268,2	4,8
235 131 05	Taben-Rodt	870	258,7	297,41	5,8	52,6	60,4	47,6	139,6	11,3
235 136 05	Trassem	1 189	341,1	286,88	2,1	81,2	24,0	18,9	230,0	5,9
235 149 05	Wincheringen	1 620	442,3	273,02	24,6	101,5	149,9	118,3	188,1	4,8
235 154 05	Merzkirchen	653	158,4	242,57	18,3	28,0	14,8	11,7	95,2	1,8
235 000 06	VG Schweich an der Röm. Weinstr.	24 804	11 730,5	472,93	297,9	1 903,1	4 734,9	3 708,6	5 464,0	315,6
235 004 06	Bekond	802	242,8	302,78	9,2	44,7	24,6	19,1	161,6	6,3
235 015 06	Detzem	541	158,4	292,83	19,6	27,3	13,0	10,1	97,3	3,1
235 019 06	Ensch	468	119,9	256,24	10,4	24,1	4,3	3,3	77,8	2,7
235 022 06	Fell	2 383	689,0	289,11	17,7	116,1	95,6	75,4	464,6	11,4
235 026 06	Föhren	2 689	2 030,1	754,98	4,9	220,2	1 425,3	1 124,0	663,6	12,4
235 060 06	Kenn	2 545	1 429,6	561,73	6,6	255,8	565,3	438,5	664,9	60,0
235 063 06	Klüsserath	1 131	327,3	289,43	28,7	56,0	46,3	35,9	200,1	4,9
235 067 06	Köwerich	352	117,9	334,84	11,5	17,8	28,3	21,9	64,8	1,3

30 Steuereinnahmen, Realsteuerhebesätze, Realsteueraufbringungskraft und Steuereinnahmekraft der Gemeinden 2006

Gem.- Schl.- Nr.	Landkreis Verbandsgemeinde Gemeinde	Realsteuer- hebesätze			Realsteueraufbringungskraft				Steuer- einnahmekraft der Gemeinden ²⁾		Steuer- einnahmekraft der Gemeinden ²⁾ zuzüglich Schlüssel- zuweisung ³⁾	
		Grund- steuer		Gew- erbe- steuer	insgesamt		Grund- steuer	Gew- erbe- steuer	Steuer- einnahmekraft der Gemeinden ²⁾		Steuer- einnahmekraft der Gemeinden ²⁾ zuzüglich Schlüssel- zuweisung ³⁾	
		A	B		1 000 EUR	EUR je Einw.			EUR je Einw.	EUR je Einw.	1 000 EUR	EUR je Einw.
		%			1 000 EUR	EUR je Einw.	EUR je Einw.	EUR je Einw.	1 000 EUR	EUR je Einw.	1 000 EUR	EUR je Einw.
noch: LK Trier-Saarburg												
235 000 03	VG Konz	311	327	350	7 854,9	256,81	89,67	167,13	13 661,3	446,64	15 716,9	513,84
235 055 03	Kanzem	300	320	350	50,9	86,27	80,04	6,23	187,8	318,34	261,2	442,65
235 068 03	Konz, St.	330	330	350	5 913,3	331,52	97,38	234,15	9 430,5	528,70	9 848,2	552,12
235 095 03	Nittel	300	320	350	260,4	130,81	86,10	44,71	509,2	255,74	876,2	440,09
235 096 03	Oberbillig	320	320	350	77,0	81,94	66,84	15,09	246,2	261,91	393,5	418,59
235 101 03	Onsdorf	300	320	350	10,2	73,73	71,03	2,71	36,7	263,71	70,0	503,56
235 106 03	Pellingen	300	320	350	134,7	134,00	75,21	58,80	384,7	382,78	478,9	476,54
235 132 03	Tawern	300	320	350	451,9	180,41	72,69	107,71	878,4	350,65	1 205,1	481,09
235 133 03	Temfels	300	320	350	89,6	139,18	65,13	74,05	199,1	309,10	312,6	485,39
235 143 03	Wasserliesch	300	320	350	570,6	258,07	94,15	163,92	1 007,2	455,55	1 160,9	525,07
235 144 03	Wawern	300	320	350	56,7	91,14	53,81	37,33	182,7	293,68	282,7	454,58
235 146 03	Wellen	300	320	350	64,3	86,25	82,76	3,49	167,9	225,04	167,9	225,04
235 148 03	Wiltingen	300	320	350	175,2	129,08	82,27	46,81	431,0	317,63	659,7	486,14
235 000 04	VG Ruwer	302	318	345	2 233,1	126,29	63,62	62,67	6 305,3	356,60	8 343,0	471,84
235 010 04	Bonerath	300	320	352	14,8	60,73	50,04	10,69	62,0	255,19	117,3	482,65
235 021 04	Farschweiler	300	320	340	132,2	178,58	54,69	123,89	254,9	344,40	361,5	488,52
235 037 04	Gusterath	300	320	350	232,4	122,82	69,67	53,15	817,8	432,26	817,8	432,26
235 038 04	Gutweiler	300	320	352	52,4	81,75	67,77	13,98	228,8	357,01	257,6	401,93
235 044 04	Herl	300	320	352	30,5	120,51	56,57	63,94	84,3	333,18	137,3	542,77
235 046 04	Hinzenburg	300	320	340	10,4	79,47	52,06	27,40	43,8	334,38	67,2	512,70
235 050 04	Holzerath	300	320	340	36,2	77,41	53,93	23,48	145,2	310,94	220,2	471,57
235 056 04	Kasel	300	320	360	150,0	124,05	77,12	46,93	477,8	395,24	524,2	433,56
235 070 04	Korlingen	300	320	352	68,3	85,53	58,88	26,65	335,1	419,91	349,2	437,60
235 080 04	Lorscheid	300	320	352	82,0	134,72	52,45	82,27	193,4	317,62	268,9	441,48
235 085 04	Mertesdorf	300	320	340	220,5	133,13	82,02	51,12	702,6	424,27	787,6	475,59
235 090 04	Morscheid	300	320	352	58,4	62,93	50,22	12,71	238,0	256,50	402,2	433,38
235 100 04	Ollmuth	320	320	352	12,9	77,01	51,49	25,52	41,2	246,54	59,2	354,31
235 103 04	Osburg	300	300	330	269,7	117,86	58,14	59,72	677,3	296,04	1 116,0	487,77
235 107 04	Pluwig	300	320	350	246,0	194,16	67,36	126,80	515,1	406,55	622,5	491,29
235 116 04	Riveris	300	320	352	59,9	148,71	53,15	95,57	134,1	332,66	200,4	497,38
235 124 04	Schöndorf	320	320	352	72,0	88,09	49,42	38,67	212,0	259,45	360,7	441,48
235 129 04	Sommerau	300	320	350	11,3	143,49	45,73	97,76	27,1	343,63	27,1	343,63
235 135 04	Thomm	300	320	352	129,6	119,10	50,19	68,91	336,6	309,38	522,4	480,16
235 141 04	Waldrach	300	320	340	343,9	171,41	74,36	97,05	778,1	387,87	1 123,7	560,18
235 000 05	VG Saarburg	312	320	350	4 253,2	201,10	86,93	114,17	7 724,3	365,22	10 531,7	497,95
235 002 05	Ayl	320	320	350	700,7	485,57	85,26	400,31	884,3	612,84	884,3	612,84
235 025 05	Fisch	300	320	330	22,1	69,90	64,79	5,11	68,4	216,30	142,1	449,72
235 028 05	Freudenburg	320	320	350	311,2	208,84	75,74	133,10	549,5	368,81	708,0	475,15
235 052 05	Irsch	320	320	350	160,3	102,23	70,29	31,93	465,6	296,91	714,4	455,61
235 057 05	Kastel-Staadt	320	320	350	47,7	122,21	54,92	67,28	107,5	275,59	186,9	479,15
235 062 05	Kirf	320	320	352	60,5	81,08	64,39	16,69	171,3	229,57	331,1	443,80
235 082 05	Mannebach	320	320	350	25,7	71,28	55,67	15,61	64,3	177,99	159,6	442,10
235 098 05	Ockfen	320	320	352	56,5	91,03	69,64	21,40	208,6	335,86	312,6	503,38
235 104 05	Palzem	300	320	350	172,8	129,96	82,75	47,21	316,9	238,27	596,1	448,22
235 118 05	Saarburg, St.	320	320	350	1 859,6	295,89	118,66	177,23	3 023,4	481,05	3 440,8	547,46
235 122 05	Schoden	320	320	350	83,2	113,02	56,14	56,88	224,5	305,08	369,2	501,60
235 126 05	Serrig	320	320	350	166,4	108,62	76,41	32,21	429,6	280,40	711,9	464,68
235 131 05	Taben-Rodt	320	320	350	124,3	142,91	69,77	73,14	262,4	301,66	317,2	364,61
235 136 05	Trassem	320	320	350	113,0	95,04	73,75	21,29	343,8	289,14	534,4	449,42
235 149 05	Wincheringen	300	320	352	287,7	177,60	80,61	97,00	449,1	277,20	823,7	508,43
235 154 05	Merzkirchen	320	320	352	61,4	94,05	70,31	23,74	155,3	237,85	299,6	458,76
235 000 06	VG Schweich an der Röm. Weinstr.	299	315	341	7 447,3	300,24	93,90	206,34	12 200,4	491,87	13 836,4	557,83
235 004 06	Bekond	300	317	330	83,9	104,63	70,37	34,26	246,3	307,10	339,4	423,22
235 015 06	Detzem	300	317	330	62,4	115,27	88,37	26,90	159,8	295,46	245,3	453,38
235 019 06	Ensch	300	320	330	40,1	85,65	75,47	10,18	119,6	255,64	214,9	459,08
235 022 06	Fell	300	320	350	240,3	100,82	58,52	42,30	696,1	292,11	1 061,3	445,38
235 026 06	Föhren	320	320	350	1 739,6	646,94	88,12	558,83	2 114,4	786,30	2 115,1	786,57
235 060 06	Kenn	300	317	330	911,1	358,00	109,62	248,37	1 509,2	593,00	1 509,2	593,00
235 063 06	Klüsserath	300	320	330	138,1	122,14	76,38	45,76	332,8	294,21	501,5	443,45
235 067 06	Köwerich	300	317	330	61,5	174,71	84,92	89,79	121,3	344,64	170,5	484,32

30 Steuereinnahmen, Realsteuerhebesätze, Realsteueraufbringungskraft und Steuereinnahmekraft der Gemeinden 2006

Gem.- Schl.- Nr.	Landkreis Verbandsgemeinde Gemeinde	Be- völkerung am 30.06.2006	Steuereinnahmen insgesamt (netto)		Einnahmen aus der / dem					
					Grundsteuer		Gewerbsteuer		Gemeindeanteil an der	
					A	B	Auf- kommen (brutto)	Ein- nahmen (netto) ¹⁾	Ein- kommen- steuer	Umsatz- steuer
					1 000 EUR					
		Anzahl	1 000 EUR	EUR je Einw.						
noch: LK Trier-Saarburg										
235 074 06	Leiwien	1 491	701,2	470,32	59,7	193,2	155,1	120,3	275,5	50,3
235 077 06	Longen	92	16,1	174,65	2,0	3,5	- 1,8	- 1,4	10,7	1,1
235 078 06	Longuich	1 232	1 097,5	890,79	20,4	124,9	827,4	641,9	282,2	25,3
235 083 06	Mehring	2 189	847,6	387,22	41,9	164,4	183,5	142,4	474,0	21,8
235 091 06	Naurath (Eifel)	394	79,2	201,06	1,0	17,6	3,1	2,4	56,0	0,8
235 108 06	Pölich	425	173,0	407,13	11,7	29,3	79,1	61,4	65,5	4,5
235 115 06	Riol	1 111	373,0	335,74	13,9	55,3	65,8	51,1	247,2	3,4
235 120 06	Schleich	208	65,3	314,17	7,5	8,3	13,7	11,1	36,9	1,2
235 125 06	Schweich, St.	6 597	3 215,2	487,37	20,5	535,3	1 199,2	945,6	1 600,2	104,5
235 134 06	Thörnich	154	47,2	306,61	10,5	9,3	7,3	5,7	21,1	0,4
235 000 07	VG Trier-Land	21 414	9 538,7	445,44	112,2	1 419,7	4 140,4	3 211,2	4 504,1	210,2
235 001 07	Aach	1 130	365,7	323,65	2,7	64,6	41,2	32,0	258,9	4,3
235 027 07	Franzenheim	320	92,9	290,37	5,0	12,3	18,3	14,2	59,5	0,5
235 048 07	Hockweiler	274	74,5	272,02	1,6	10,2	31,0	24,0	38,1	0,0
235 051 07	Igel	2 010	781,0	388,57	6,9	147,8	115,2	89,4	526,5	6,2
235 069 07	Kordel	2 183	913,9	418,64	4,0	156,0	303,5	235,5	498,7	15,4
235 073 07	Langsur	1 666	387,1	232,35	13,6	94,8	50,3	39,0	227,7	7,4
235 094 07	Newel	2 859	972,1	340,02	14,9	157,4	227,8	176,7	609,0	6,2
235 111 07	Ralingen	2 031	624,0	307,23	18,1	108,7	142,7	110,6	370,6	6,2
235 137 07	Trierweiler	3 527	3 505,2	993,83	9,0	357,1	2 751,6	2 134,6	867,6	127,5
235 151 07	Zemmer	2 862	1 130,6	395,04	10,3	169,7	396,3	306,8	596,4	19,3
235 501 07	Welschbillig	2 552	691,6	270,99	26,0	141,0	62,6	48,5	451,1	17,3
311 000 00	Krfr. St. Frankenthal (Pfalz)	47 108	31 685,5	672,61	86,8	5 816,8	13 151,6	10 619,2	12 827,9	1 753,6
312 000 00	Krfr. St. Kaiserslautern	98 289	71 204,5	724,44	38,0	14 917,2	34 796,3	28 516,0	22 421,2	4 356,6
313 000 00	Krfr. St. Landau in der Pfalz	42 828	33 936,1	792,38	242,3	4 758,5	18 800,8	15 407,6	11 517,0	1 394,3
314 000 00	Krfr. St. Ludwigshafen a. Rh.	163 628	199 940,7	1 221,92	105,1	26 190,1	144 949,1	115 154,0	39 466,3	17 348,3
315 000 00	Krfr. St. Mainz	195 184	226 598,4	1 160,95	153,9	27 225,7	145 078,1	120 678,6	62 719,6	13 706,3
316 000 00	Krfr. St. Neustadt a. d. W.	53 655	34 154,6	636,56	205,2	6 511,2	12 256,6	9 929,3	15 499,2	1 436,1
317 000 00	Krfr. St. Pirmasens	42 738	28 912,9	676,52	22,9	5 961,4	14 014,4	11 418,8	8 817,5	2 237,0
318 000 00	Krfr. St. Speyer	50 513	44 427,8	879,53	24,8	6 875,0	25 698,1	21 002,6	14 277,3	1 753,0
319 000 00	Krfr. St. Worms	82 072	58 601,6	714,03	262,8	10 327,0	29 881,7	24 353,6	19 853,7	2 920,2
320 000 00	Krfr. St. Zweibrücken	35 046	31 111,7	887,74	51,8	4 145,8	21 098,5	17 290,0	8 173,8	1 157,9
331 000 00	LK Alzey-Worms	126 064	68 476,9	543,19	1 793,8	10 494,1	23 353,7	18 488,8	35 467,1	1 657,6
331 003 00	Alzey, St.	18 264	11 353,8	621,65	78,0	2 059,8	4 664,4	3 731,5	4 651,3	632,9
331 055 00	Osthofen, St.	8 391	5 449,7	649,47	62,0	738,6	3 046,6	2 420,4	2 057,3	128,0
331 000 01	VG Alzey-Land	24 068	11 370,6	472,44	456,9	1 634,1	2 815,5	2 221,1	6 804,5	170,7
331 001 01	Albig	1 641	678,1	413,21	29,4	113,3	78,5	62,0	462,0	8,3
331 005 01	Bechenheim	443	175,4	395,86	5,3	26,4	12,3	9,7	127,0	4,7
331 007 01	Bechtolsheim	1 471	813,9	553,30	31,7	110,0	258,9	204,2	450,6	13,4
331 008 01	Bermersheim vor der Höhe	395	175,3	443,79	8,1	23,1	10,7	8,4	133,4	1,4
331 010 01	Biebelnheim	671	316,3	471,32	20,3	46,2	44,1	34,9	209,0	3,0
331 012 01	Bornheim	741	472,2	637,28	12,8	69,9	190,1	148,7	228,5	10,2
331 014 01	Dintesheim	149	55,3	370,83	4,1	9,0	4,4	3,5	37,9	0,3
331 020 01	Eppelsheim	1 247	517,9	415,35	13,9	82,2	46,3	36,6	375,2	5,5
331 021 01	Erbes-Büdesheim	1 373	1 160,8	845,44	21,7	101,3	807,5	637,7	378,7	16,6
331 022 01	Esselborn	353	135,6	384,06	9,3	18,6	1,7	1,4	104,1	0,9
331 024 01	Flomborn	1 032	389,6	377,55	16,7	62,5	61,3	48,4	255,3	2,9
331 025 01	Flonheim	2 625	1 209,7	460,83	52,1	182,6	264,3	208,8	741,2	14,4
331 026 01	Framersheim	1 634	819,7	501,67	33,0	113,6	269,3	212,7	434,5	18,3
331 027 01	Freimersheim	613	264,6	431,66	13,3	36,8	52,8	41,7	166,5	3,5
331 031 01	Gau-Heppenheim	547	221,5	404,87	15,9	27,3	4,0	3,1	172,6	0,9
331 032 01	Gau-Odernheim	3 675	1 819,1	495,00	54,5	269,0	431,0	339,9	1 111,0	34,7
331 042 01	Kettenheim	264	119,7	453,43	11,4	14,0	9,6	7,6	85,4	0,6
331 043 01	Lonsheim	575	335,6	583,62	16,0	45,3	139,9	110,3	145,8	15,8
331 044 01	Mauchenheim	962	325,2	338,08	20,0	53,9	13,7	10,8	236,4	1,4
331 050 01	Nack	622	222,6	357,83	8,8	43,3	11,2	8,8	157,5	1,8

30 Steuereinnahmen, Realsteuerhebesätze, Realsteueraufbringungskraft und Steuereinnahmekraft der Gemeinden 2006

Gem.-Schl.-Nr.	Landkreis Verbandsgemeinde Gemeinde	Realsteuerhebesätze			Realsteueraufbringungskraft				Steuereinnahmekraft der Gemeinden ²⁾		Steuereinnahmekraft der Gemeinden ²⁾ zuzüglich Schlüsselzuweisung ³⁾	
		Grundsteuer		Gewerbesteuer	insgesamt		Grundsteuer	Gewerbesteuer	1 000 EUR	EUR je Einw.	1 000 EUR	EUR je Einw.
		A	B		1 000 EUR	EUR je Einw.						
		%			1 000 EUR	EUR je Einw.	EUR je Einw.	EUR je Einw.	1 000 EUR	EUR je Einw.	1 000 EUR	EUR je Einw.
noch: LK Trier-Saarburg												
235 074 06	Leiwen	300	300	330	447,7	300,30	184,02	116,28	738,7	495,47	738,7	495,47
235 077 06	Longen	300	317	340	3,7	40,10	61,60	- 21,50	15,9	172,62	32,8	356,70
235 078 06	Longuich	280	310	330	1 082,1	878,36	127,39	750,97	1 204,1	977,38	1 204,1	977,38
235 083 06	Mehring	300	300	330	430,2	196,54	102,81	93,74	884,9	404,27	1 045,9	477,79
235 091 06	Naurath (Eifel)	300	320	330	23,0	58,34	49,62	8,71	79,1	200,87	160,4	407,14
235 108 06	Pölich	300	320	330	130,5	307,16	99,06	208,10	182,8	430,02	208,8	491,29
235 115 06	Riol	300	310	330	147,1	132,45	66,20	66,25	382,9	344,68	553,2	497,89
235 120 06	Schleich	300	320	400	28,5	137,08	76,46	60,62	64,1	308,33	113,4	545,19
235 125 06	Schweich, St.	300	320	350	1 849,2	280,31	88,66	191,65	3 300,4	500,28	3 564,3	540,29
235 134 06	Thörnich	300	317	330	28,1	182,37	129,30	53,07	47,9	311,23	57,5	373,64
235 000 07	VG Trier-Land	304	321	330	6 229,3	290,90	74,70	216,20	10 014,4	467,66	12 322,2	575,43
235 001 07	Aach	300	320	330	116,9	103,42	62,61	40,82	370,8	328,15	507,9	449,46
235 027 07	Franzenheim	300	320	330	38,2	119,30	55,47	63,83	94,1	294,04	160,7	502,27
235 048 07	Hockweiler	300	320	330	46,9	171,12	44,81	126,31	78,1	284,86	139,8	510,26
235 051 07	Igel	300	320	330	291,6	145,05	80,96	64,09	798,5	397,24	952,0	473,65
235 069 07	Kordel	320	320	330	507,8	232,59	77,13	155,47	953,8	436,94	1 120,8	513,43
235 073 07	Langsur	300	320	330	169,3	101,63	67,88	33,74	393,1	235,98	651,2	390,90
235 094 07	Newel	330	330	330	428,8	149,97	60,89	89,08	992,9	347,28	1 417,8	495,90
235 111 07	Ralingen	300	320	330	291,6	143,56	65,02	78,54	636,3	313,31	973,2	479,15
235 137 07	Trierweiler	300	320	330	3 462,5	981,70	109,36	872,35	3 840,5	1 088,88	3 840,5	1 088,88
235 151 07	Zemmer	300	320	330	632,3	220,93	66,08	154,85	1 158,4	404,77	1 425,2	497,96
235 501 07	Welschbillig	300	320	330	243,7	95,49	68,04	27,45	697,9	273,47	1 133,0	443,98
311 000 00	Krfr. St. Frankenthal (Pfalz)	280	360	385	18 154,7	385,38	117,81	267,58	30 203,8	641,16	37 320,5	792,23
312 000 00	Krfr. St. Kaiserslautern	270	370	410	44 983,7	457,67	139,05	318,62	65 481,2	666,21	90 615,1	921,93
313 000 00	Krfr. St. Landau in der Pfalz	290	395	410	21 230,7	495,72	100,63	395,09	30 748,8	717,96	38 045,6	888,34
314 000 00	Krfr. St. Ludwigshafen a. Rh.	320	390	360	171 364,5	1 047,28	139,29	907,99	198 384,0	1 212,41	205 013,1	1 252,92
315 000 00	Krfr. St. Mainz	290	400	440	144 824,7	741,99	118,64	623,35	196 851,2	1 008,54	222 708,4	1 141,02
316 000 00	Krfr. St. Neustadt a. d. W.	270	350	390	18 101,2	337,36	121,23	216,13	32 709,1	609,62	41 467,1	772,85
317 000 00	Krfr. St. Pirmasens	280	370	400	18 397,5	430,47	127,97	302,50	26 856,4	628,40	38 903,4	910,28
318 000 00	Krfr. St. Speyer	280	360	405	29 893,9	591,81	128,28	463,52	41 228,7	816,20	46 992,8	930,31
319 000 00	Krfr. St. Worms	270	370	400	37 277,2	454,20	118,33	335,87	54 522,9	664,33	70 029,3	853,27
320 000 00	Krfr. St. Zweibrücken	280	370	410	22 828,6	651,39	109,57	541,82	28 351,9	808,99	37 486,2	1 069,63
331 000 00	LK Alzey-Worms	274	323	355	37 101,9	294,31	101,99	192,32	69 361,6	550,21	75 716,7	600,62
331 003 00	Alzey, St.	280	340	370	6 778,9	371,16	116,46	254,70	11 130,1	609,40	12 911,9	706,96
331 055 00	Osthofen, St.	270	320	360	3 968,4	472,93	100,77	372,16	5 527,4	658,73	6 345,2	756,20
331 000 01	VG Alzey-Land	270	316	350	5 193,9	215,80	92,64	123,16	11 574,6	480,91	12 802,5	531,93
331 001 01	Albig	269	317	352	234,2	142,70	92,59	50,12	688,0	419,24	815,9	497,20
331 005 01	Bechenheim	269	317	352	46,6	105,23	76,23	29,00	175,7	396,59	185,3	418,33
331 007 01	Bechtolsheim	270	320	350	422,7	287,32	101,77	185,55	831,9	565,56	833,4	566,53
331 008 01	Bernersheim vor der Höhe	269	310	352	44,9	113,77	85,48	28,30	177,5	449,36	207,7	525,78
331 010 01	Biebelnheim	269	317	352	117,1	174,54	105,58	68,97	319,9	476,71	320,1	477,06
331 012 01	Bornheim	270	300	340	298,7	403,07	124,61	278,46	496,0	669,33	496,2	669,65
331 014 01	Dintesheim	269	317	352	18,6	124,81	93,93	30,88	55,8	374,68	74,3	498,58
331 020 01	Eppelsheim	270	317	352	150,9	121,05	82,09	38,96	521,9	418,52	629,5	504,80
331 021 01	Erbes-Büdesheim	275	317	352	977,0	711,55	95,01	616,54	1 202,5	875,85	1 202,5	875,85
331 022 01	Esselborn	270	317	352	31,5	89,21	84,07	5,14	136,1	385,62	184,8	523,62
331 024 01	Flornborn	269	317	352	148,6	143,97	81,69	62,28	393,8	381,59	470,9	456,33
331 025 01	Flonheim	269	317	352	526,9	200,72	95,16	105,56	1 226,9	467,40	1 362,5	519,05
331 026 01	Framersheim	270	317	352	438,3	268,25	95,46	172,79	834,5	510,69	834,7	510,84
331 027 01	Freimersheim	269	317	352	108,7	177,31	86,98	90,34	267,6	436,49	337,6	550,78
331 031 01	Gau-Heppenheim	260	290	330	53,7	98,10	90,00	8,10	226,3	413,72	251,0	458,80
331 032 01	Gau-Odernheim	270	320	350	796,1	216,61	92,98	123,64	1 850,7	503,58	1 954,6	531,87
331 042 01	Kettenheim	275	317	352	36,9	139,67	101,38	38,28	120,8	457,53	137,8	521,92
331 043 01	Lonsheim	270	320	350	212,2	369,09	112,63	256,46	344,3	598,85	344,3	598,85
331 044 01	Mauchenheim	269	317	352	93,0	96,71	81,80	14,91	328,0	340,91	439,1	456,40
331 050 01	Nack	265	305	340	69,7	111,98	92,38	19,61	226,5	364,14	308,0	495,17

30 Steuereinnahmen, Realsteuerhebesätze, Realsteueraufbringungskraft und Steuereinnahmekraft der Gemeinden 2006

Gem.- Schl.- Nr.	Landkreis Verbandsgemeinde Gemeinde	Be- völkerung am 30.06.2006	Steuereinnahmen insgesamt (netto)		Einnahmen aus der / dem					
					Grundsteuer		Gewerbsteuer		Gemeindeanteil an der	
					A	B	Auf- kommen (brutto)	Ein- nahmen (netto) ¹⁾	Ein- kommen- steuer	Umsatz- steuer
		Anzahl	1 000 EUR	EUR je Einw.	1 000 EUR					

noch: LK Alzey-Worms

331 051 01	Nieder-Wiesen	635	217,6	342,70	4,7	39,5	23,1	18,2	149,9	1,8
331 052 01	Ober-Flörsheim	1 197	467,6	390,68	30,9	70,7	57,4	45,4	310,1	6,2
331 053 01	Offenheim	605	227,4	375,86	14,6	38,5	11,2	8,9	160,1	2,3
331 067 01	Wahlheim	598	230,0	384,56	8,4	36,9	12,1	9,6	172,0	1,7
331 000 02	VG Eich	12 731	5 968,0	468,77	189,0	1 032,8	1 623,8	1 282,4	3 287,1	125,1
331 002 02	Alsheim	2 603	1 066,7	409,80	64,2	197,1	140,2	110,7	665,1	19,8
331 018 02	Eich	3 253	1 980,2	608,72	40,3	288,4	882,0	696,6	902,4	39,5
331 034 02	Gimbsheim	3 058	1 395,0	456,18	33,5	267,4	320,6	253,2	781,8	46,6
331 038 02	Hamm am Rhein	2 258	984,1	435,81	15,7	179,5	202,7	160,1	602,4	15,2
331 045 02	Mettenheim	1 559	542,0	347,68	35,3	100,4	78,3	61,9	335,3	4,0
331 000 03	VG Monsheim	10 279	6 839,1	665,35	185,6	917,3	3 211,3	2 522,9	3 076,1	104,2
331 023 03	Flörsheim-Dalsheim	3 170	2 863,8	903,42	67,8	267,3	2 114,3	1 654,1	829,6	35,6
331 041 03	Hohen-Sülzen	565	316,6	560,32	16,2	48,8	73,6	58,2	183,4	6,1
331 046 03	Mölsheim	595	299,1	502,72	20,1	52,5	45,6	35,7	185,0	3,1
331 047 03	Mörstadt	937	466,7	498,04	19,6	92,3	35,9	28,4	318,6	4,6
331 048 03	Monsheim	2 521	1 322,8	524,71	29,8	234,3	321,4	253,8	774,2	24,4
331 054 03	Offstein	1 848	1 222,3	661,41	19,2	162,5	573,6	455,7	551,8	27,7
331 066 03	Wachenheim	643	347,9	541,03	12,9	59,5	46,8	37,0	233,4	2,7
331 000 04	VG Westhofen	12 117	6 100,0	503,43	318,3	920,1	1 699,6	1 342,2	3 344,1	122,4
331 006 04	Bechtheim	1 865	865,6	464,15	68,3	131,2	282,2	222,9	418,2	16,6
331 009 04	Bermersheim	335	126,1	376,54	14,3	19,7	9,2	7,2	82,8	0,5
331 011 04	Hochborn	444	162,5	365,92	14,5	19,0	5,3	4,1	122,0	0,7
331 015 04	Dittelsheim-Heßloch	2 172	927,6	427,06	53,8	151,5	184,3	145,5	556,1	11,0
331 028 04	Frettenheim	338	137,8	407,63	8,6	27,2	3,8	3,0	96,8	0,1
331 036 04	Gundersheim	1 637	959,0	585,84	33,2	139,4	298,5	235,7	495,8	48,5
331 037 04	Gundheim	954	446,9	468,42	27,8	80,1	63,1	49,9	280,3	6,1
331 039 04	Hangen-Weisheim	504	211,3	419,17	13,8	27,3	84,0	66,4	100,7	0,8
331 049 04	Monzernheim	643	214,7	333,96	20,8	38,1	1,3	1,0	149,0	1,3
331 071 04	Westhofen	3 225	2 048,5	635,20	63,3	286,6	767,9	606,5	1 042,6	36,8
331 000 05	VG Wöllstein	11 946	6 697,1	560,62	152,5	1 062,5	2 758,1	2 175,1	3 182,8	90,4
331 017 05	Eckelsheim	527	178,4	338,52	15,5	27,4	20,6	16,2	114,9	3,0
331 030 05	Gau-Bickelheim	2 139	964,6	450,94	35,0	169,6	169,4	133,5	605,5	16,7
331 035 05	Gumbsheim	587	228,3	388,86	10,6	33,5	38,4	30,3	150,6	1,4
331 060 05	Siefersheim	1 283	493,7	384,82	18,2	76,8	77,9	61,5	331,2	1,6
331 062 05	Stein-Bockenheim	681	243,4	357,47	10,7	46,9	22,7	17,8	164,3	1,8
331 070 05	Wendelsheim	1 424	1 244,5	873,95	17,3	127,0	860,0	679,1	404,8	11,2
331 072 05	Wöllstein	4 425	2 953,3	667,42	30,6	503,3	1 520,2	1 198,0	1 161,0	48,2
331 075 05	Wonsheim	880	390,9	444,23	14,6	78,0	48,9	38,7	250,5	6,5
331 000 06	VG Wörrstadt	28 268	14 698,5	519,97	351,4	2 128,9	3 534,4	2 793,2	9 063,8	284,0
331 004 06	Armsheim	2 655	1 142,3	430,23	32,4	160,7	200,1	159,0	769,9	11,7
331 019 06	Ensheim	423	149,5	353,34	11,4	19,6	3,3	2,6	112,6	1,8
331 029 06	Gabsheim	774	337,6	436,15	25,5	41,4	15,4	12,2	253,8	3,0
331 033 06	Gau-Weinheim	629	244,7	389,06	17,0	37,6	29,8	23,6	162,5	2,0
331 056 06	Partenheim	1 608	784,6	487,96	23,5	113,6	73,2	57,8	579,6	6,1
331 058 06	Saulheim	7 178	3 570,3	497,40	61,5	542,3	651,7	514,7	2 383,9	51,4
331 059 06	Schornsheim	1 583	845,4	534,05	30,1	108,6	113,6	89,7	601,8	10,6
331 061 06	Spiesheim	1 001	525,5	524,96	26,3	56,7	123,5	98,2	336,6	4,2
331 063 06	Sulzheim	1 087	477,1	438,87	15,9	67,8	98,4	77,7	306,0	5,4
331 064 06	Udenheim	1 329	600,6	451,92	29,2	85,3	60,9	48,1	429,2	5,0
331 065 06	Vendersheim	583	303,5	520,55	14,8	38,9	56,5	44,6	199,4	3,3
331 068 06	Wallertheim	1 820	942,9	518,10	25,2	126,1	253,7	200,4	563,4	21,6
331 073 06	Wörrstadt	7 598	4 774,6	628,40	38,8	730,2	1 854,3	1 464,5	2 365,0	157,9

30 Steuereinnahmen, Realsteuerhebesätze, Realsteueraufbringungskraft und Steuereinnahmekraft der Gemeinden 2006

Gem.- Schl.- Nr.	Landkreis Verbandsgemeinde Gemeinde	Realsteuer- hebesätze			Realsteueraufbringungskraft				Steuer- einnahmekraft der Gemeinden ²⁾		Steuer- einnahmekraft der Gemeinden ²⁾ zuzüglich Schlüssel- zuweisung ³⁾		
		Grund- steuer		Ge- wer- be- steuer	insgesamt	Grund- steuer	Ge- werbe- steuer	1 000 EUR	EUR je Einw.	1 000 EUR	EUR je Einw.	1 000 EUR	EUR je Einw.
		A	B										
		%			1 000 EUR	EUR je Einw.	EUR je Einw.	EUR je Einw.	1 000 EUR	EUR je Einw.	1 000 EUR	EUR je Einw.	
noch: LK Alzey-Worms													
331 051 01	Nieder-Wiesen	300	317	352	70,7	111,42	73,30	38,12	217,6	342,70	296,1	466,35	
331 052 01	Ober-Flörsheim	269	317	352	168,3	140,64	90,33	50,30	472,6	394,86	561,9	469,39	
331 053 01	Offenheim	280	317	352	67,7	111,86	92,43	19,43	227,7	376,33	271,4	448,53	
331 067 01	Wahlheim	269	317	352	61,0	101,94	80,69	21,25	232,1	388,05	282,9	473,00	
331 000 02	VG Eich	278	319	352	2 989,6	234,83	101,12	133,71	6 060,4	476,03	6 582,6	517,06	
331 002 02	Alsheim	280	320	352	420,5	161,53	105,07	56,47	1 075,9	413,33	1 206,9	463,67	
331 018 02	Eich	280	320	352	1 270,3	390,49	106,27	284,22	2 026,8	623,05	2 163,8	665,18	
331 034 02	Gimbsheim	269	317	352	656,7	214,75	104,85	109,90	1 417,7	463,59	1 417,9	463,67	
331 038 02	Hamm am Rhein	280	320	352	418,1	185,15	91,05	94,11	993,1	439,82	1 042,5	461,71	
331 045 02	Mettenheim	280	320	352	224,1	143,74	91,07	52,66	546,9	350,81	751,4	481,98	
331 000 03	VG Monsheim	276	320	345	4 593,3	446,87	112,89	333,98	7 085,2	689,29	7 202,9	700,74	
331 023 03	Flörsheim-Dalsheim	270	320	340	2 648,7	835,54	111,66	723,87	3 053,7	963,30	3 053,7	963,30	
331 041 03	Hohen-Sülzen	280	320	352	145,3	257,10	120,46	136,63	319,3	565,10	319,3	565,10	
331 046 03	Mölsheim	280	320	340	125,4	210,79	127,67	83,12	303,7	510,36	309,6	520,33	
331 047 03	Mörstadt	280	320	352	155,1	165,54	125,32	40,22	470,8	502,43	470,8	502,43	
331 048 03	Monsheim	280	320	352	614,7	243,84	110,21	133,63	1 345,8	533,83	1 457,6	578,19	
331 054 03	Offstein	280	320	360	779,1	421,61	103,45	318,15	1 240,7	671,38	1 240,7	671,38	
331 066 03	Wachenheim	280	320	352	125,0	194,46	118,10	76,36	351,3	546,29	351,3	546,29	
331 000 04	VG Westhofen	270	317	352	3 100,0	255,84	108,79	147,05	6 209,2	512,44	6 798,6	561,08	
331 006 04	Bechtheim	270	317	352	507,9	272,31	113,66	158,65	883,4	473,66	966,5	518,24	
331 009 04	Bermersheim	269	317	352	45,8	136,59	107,90	28,68	127,1	379,35	141,7	423,09	
331 011 04	Hochborn	270	300	340	42,4	95,50	82,57	12,93	163,9	369,18	213,5	480,89	
331 015 04	Dittelsheim-Heßloch	269	317	352	411,7	189,53	100,60	88,93	940,0	432,76	1 094,6	503,94	
331 028 04	Frettenheim	270	317	352	42,0	124,22	112,50	11,71	138,1	408,63	177,1	524,11	
331 036 04	Gundersheim	269	317	352	496,8	303,48	112,33	191,15	978,3	597,62	978,5	597,76	
331 037 04	Gundheim	270	317	352	180,9	189,64	120,25	69,39	454,0	475,89	473,2	495,99	
331 039 04	Hangen-Weisheim	280	317	352	131,3	260,45	85,71	174,74	215,2	426,92	234,2	464,70	
331 049 04	Monzernheim	269	317	352	64,0	99,53	97,42	2,10	214,0	332,83	293,5	456,46	
331 071 04	Westhofen	270	317	352	1 177,4	365,08	115,48	249,60	2 095,3	649,71	2 225,7	690,14	
331 000 05	VG Wöllstein	284	320	352	4 166,4	348,77	106,75	242,03	6 856,8	573,98	7 526,9	630,08	
331 017 05	Eckelsheim	280	320	352	66,3	125,78	84,85	40,93	179,8	341,26	268,1	508,72	
331 030 05	Gau-Bickelheim	290	320	352	391,1	182,86	99,82	83,04	977,3	456,92	1 044,4	488,28	
331 035 05	Gumbsheim	280	320	352	86,4	147,17	78,62	68,55	230,3	392,29	241,3	411,05	
331 060 05	Siefersheim	280	320	352	181,3	141,33	77,67	63,66	497,8	387,96	650,0	506,64	
331 062 05	Stein-Bockenheim	280	320	352	84,2	123,65	88,77	34,88	245,5	360,56	336,8	494,53	
331 070 05	Wendelsheim	280	320	352	1 053,2	739,63	106,54	633,09	1 288,3	904,71	1 288,3	904,71	
331 072 05	Wöllstein	290	320	352	2 155,3	487,06	126,94	360,13	3 042,3	687,53	3 252,0	734,92	
331 075 05	Wonsheim	280	320	352	148,6	168,88	110,58	58,30	395,4	449,27	446,0	506,81	
331 000 06	VG Wörrstadt	277	320	353	6 311,4	223,27	92,47	130,81	14 917,9	527,73	15 546,1	549,95	
331 004 06	Armsheim	280	320	360	407,8	153,61	76,35	77,26	1 148,3	432,50	1 310,7	493,66	
331 019 06	Ensheim	280	320	352	35,8	84,61	76,49	8,11	149,5	353,51	177,1	418,68	
331 029 06	Gabsheim	280	320	352	85,8	110,89	90,04	20,84	339,4	438,48	393,3	508,18	
331 033 06	Gau-Weinheim	280	320	352	88,2	140,24	90,57	49,67	246,5	391,92	302,2	480,47	
331 056 06	Partenheim	280	320	352	220,6	137,16	89,45	47,71	790,9	491,87	791,4	492,17	
331 058 06	Saulheim	280	320	352	1 318,6	183,71	88,53	95,18	3 617,0	503,90	3 619,1	504,20	
331 059 06	Schornsheim	269	317	352	266,8	168,57	93,32	75,25	855,4	540,38	857,1	541,43	
331 061 06	Spiesheim	269	317	360	215,0	214,74	88,23	126,51	530,4	529,83	530,4	529,83	
331 063 06	Sulzheim	269	317	352	192,3	176,89	82,03	94,86	483,0	444,30	507,0	466,46	
331 064 06	Udenheim	269	317	352	185,7	139,73	91,69	48,04	607,1	456,79	607,1	456,79	
331 065 06	Vendersheim	280	320	352	115,4	197,98	96,35	101,63	306,2	525,28	306,2	525,28	
331 068 06	Wallertheim	280	320	352	424,8	233,39	87,28	146,11	956,6	525,61	956,8	525,74	
331 073 06	Wörrstadt	280	320	352	2 754,6	362,54	106,70	255,84	4 887,6	643,28	5 187,6	682,76	

30 Steuereinnahmen, Realsteuerhebesätze, Realsteueraufbringungskraft und Steuereinnahmekraft der Gemeinden 2006

Gem.- Schl.- Nr.	Landkreis Verbandsgemeinde Gemeinde	Be- völkerung am 30.06.2006	Steuereinnahmen insgesamt (netto)		Einnahmen aus der / dem					
					Grundsteuer		Gewerbsteuer		Gemeindeanteil an der	
					A	B	Auf- kommen (brutto)	Ein- nahmen (netto) ¹⁾	Ein- kommen- steuer	Umsatz- steuer
					Anzahl		1 000 EUR	EUR je Einw.	1 000 EUR	
332 000 00	LK Bad Dürkheim	134 860	78 315,4	580,72	1 013,4	13 161,5	24 553,0	19 518,3	41 522,8	2 277,6
332 002 00	Bad Dürkheim, St.	18 834	13 110,4	696,10	105,0	2 409,7	5 246,7	4 156,1	5 720,9	578,6
332 024 00	Grünstadt, St.	13 314	9 374,0	704,07	35,7	1 516,1	3 837,1	3 048,3	4 182,8	435,9
332 025 00	Haßloch	20 639	11 164,8	540,96	29,2	1 855,1	3 920,8	3 106,0	5 686,2	281,2
332 000 01	VG Deidesheim	11 785	6 921,2	587,29	175,1	1 151,9	1 664,9	1 321,3	4 119,5	127,5
332 009 01	Deidesheim, St.	3 739	2 902,0	776,14	38,3	472,4	1 224,0	972,3	1 336,8	74,6
332 017 01	Forst an der Weinstraße	863	408,0	472,77	16,9	81,9	21,2	16,9	284,4	5,8
332 035 01	Meckenheim	3 368	1 648,7	489,51	45,5	247,0	169,3	133,2	1 197,5	17,6
332 039 01	Niederkirchen bei Deidesheim	2 408	1 271,9	528,19	40,3	225,9	192,2	152,6	827,1	20,9
332 043 01	Ruppertsberg	1 407	690,7	490,88	34,3	124,7	58,3	46,3	473,6	8,6
332 000 02	VG Freinsheim	15 485	9 037,6	583,64	211,4	1 519,6	2 222,0	1 754,7	5 365,0	138,3
332 005 02	Bobenheim am Berg	844	454,3	538,30	9,4	87,3	56,8	44,8	305,9	4,0
332 008 02	Dackenheim	418	264,6	633,12	14,7	43,4	67,8	53,5	150,8	1,0
332 015 02	Erpolzheim	1 215	627,5	516,46	15,9	108,2	52,7	41,6	447,1	10,5
332 019 02	Freinsheim, St.	4 996	3 417,2	683,98	49,4	481,3	1 307,7	1 032,2	1 787,9	52,7
332 026 02	Herxheim am Berg	734	373,5	508,85	22,1	70,8	49,8	39,5	233,5	5,0
332 028 02	Kallstadt	1 205	611,7	507,67	36,4	128,3	67,3	53,2	375,6	14,2
332 049 02	Weisenheim am Berg	1 697	1 082,8	638,06	20,6	194,2	170,6	135,2	712,6	15,6
332 050 02	Weisenheim am Sand	4 376	2 206,0	504,10	42,9	406,0	449,1	354,7	1 351,7	35,1
332 000 03	VG Grünstadt-Land	20 400	12 078,3	592,07	289,1	1 614,5	3 825,6	3 081,1	6 760,0	270,8
332 003 03	Battenberg (Pfalz)	392	252,3	643,69	4,3	48,9	3,1	2,5	192,1	2,5
332 004 03	Bissersheim	458	233,0	508,67	11,3	27,8	38,4	30,7	159,1	2,4
332 006 03	Bockenheim an der Weinstraße	2 257	1 103,4	488,87	42,0	155,7	244,5	196,8	674,0	28,7
332 010 03	Dirmstein	3 024	1 668,4	551,71	48,6	235,8	290,8	232,5	1 107,1	37,4
332 012 03	Ebertsheim	1 371	604,4	440,87	8,9	85,0	132,4	106,6	391,8	7,7
332 021 03	Gerolsheim	1 711	850,2	496,92	15,1	151,6	48,0	37,9	610,8	29,0
332 023 03	Großkarlbach	1 185	692,4	584,32	21,6	93,1	155,1	123,3	443,2	8,8
332 029 03	Kindenheim	1 036	488,5	471,52	31,9	65,8	39,0	31,2	348,5	7,2
332 030 03	Kirchheim an der Weinstraße	1 730	1 435,4	829,69	19,0	208,5	740,6	592,5	600,3	10,6
332 031 03	Kleinkarlbach	924	481,5	521,15	11,3	53,8	72,8	57,4	313,1	43,2
332 033 03	Laumersheim	887	424,9	479,09	16,9	64,4	12,4	9,9	324,9	6,0
332 036 03	Mertesheim	408	169,9	416,41	2,1	25,4	19,5	15,6	123,5	1,8
332 038 03	Neuleiningen	877	435,5	496,59	7,9	77,5	- 9,5	- 7,5	342,9	12,0
332 040 03	Obersülzen	602	191,3	317,85	10,6	41,8	- 25,0	- 20,1	154,0	1,8
332 041 03	Obrigheim (Pfalz)	2 794	2 776,4	993,72	27,7	234,9	2 023,4	1 639,5	800,6	64,9
332 042 03	Quirnheim	744	270,6	363,76	9,7	44,6	40,1	32,3	174,1	6,7
332 000 04	VG Hettenleidelheim	11 072	5 423,5	489,84	23,0	866,7	1 649,2	1 305,6	3 049,2	88,7
332 001 04	Altleiningen	1 923	1 603,0	833,58	3,9	166,3	1 025,9	812,7	569,7	32,8
332 007 04	Carlsberg	3 560	1 465,2	411,57	1,5	304,1	118,3	93,7	1 000,2	17,5
332 027 04	Hettenleidelheim	3 094	1 266,9	409,48	4,7	216,2	327,6	258,7	749,6	27,0
332 044 04	Tiefenthal	853	411,0	481,87	5,9	54,9	134,3	106,4	235,5	3,5
332 047 04	Wattenheim	1 642	677,4	412,53	7,0	125,2	43,1	34,1	494,3	7,9
332 000 05	VG Lambrecht (Pfalz)	13 222	5 324,8	402,72	17,7	1 173,6	1 060,5	848,2	2 970,4	249,3
332 014 05	Elmstein	2 717	938,8	345,53	10,1	225,5	184,4	147,5	520,9	19,1
332 016 05	Esthal	1 546	528,6	341,89	2,7	131,3	40,0	31,6	347,1	8,6
332 018 05	Frankeneck	844	360,8	427,45	0,9	69,0	40,1	32,1	241,2	13,3
332 032 05	Lambrecht (Pfalz), St.	3 984	1 887,2	473,70	1,2	383,1	628,6	503,3	877,2	106,1
332 034 05	Lindenberg	1 206	452,7	375,33	0,4	112,9	16,8	13,5	293,3	25,6
332 037 05	Neidenfels	941	489,0	519,70	1,2	108,4	83,1	66,5	249,0	60,9
332 048 05	Weidenthal	1 984	667,7	336,56	1,3	143,5	67,4	53,9	441,7	15,8
332 000 06	VG Wachenheim an der Weinstraße	10 109	5 880,8	581,74	127,2	1 054,3	1 126,3	896,9	3 668,8	107,4
332 013 06	Ellerstadt	2 276	1 258,6	553,00	25,7	201,6	183,9	145,2	852,6	27,8
332 020 06	Friedelsheim	1 545	849,0	549,53	25,4	149,5	107,0	84,5	577,0	9,4
332 022 06	Gönnheim	1 530	813,6	531,78	31,4	140,4	142,8	113,1	520,2	5,4
332 046 06	Wachenheim a. d. W., St.	4 758	2 959,5	622,00	44,7	562,9	692,5	554,0	1 718,9	64,8

30 Steuereinnahmen, Realsteuerhebesätze, Realsteueraufbringungskraft und Steuereinnahmekraft der Gemeinden 2006

Gem.- Schl.- Nr.	Landkreis Verbandsgemeinde Gemeinde	Realsteuer- hebesätze			Realsteueraufbringungskraft				Steuer- einnahmekraft der Gemeinden ²⁾		Steuer- einnahmekraft der Gemeinden ²⁾ zuzüglich Schlüssel- zuweisung ³⁾	
		Grund- steuer		Ge- wer- be- steuer	insgesamt		Grund- steuer	Ge- wer- be- steuer	Steuer- einnahmekraft der Gemeinden ²⁾		Steuer- einnahmekraft der Gemeinden ²⁾ zuzüglich Schlüssel- zuweisung ³⁾	
		A	B		1 000 EUR	EUR je Einw.			EUR je Einw.	EUR je Einw.	1 000 EUR	EUR je Einw.
		%			1 000 EUR	EUR je Einw.	EUR je Einw.	EUR je Einw.	1 000 EUR	EUR je Einw.	1 000 EUR	EUR je Einw.
332 000 00	LK Bad Dürkheim	277	321	361	39 998,0	296,59	110,46	186,13	78 763,7	584,04	85 217,0	631,89
332 002 00	Bad Dürkheim, St.	269	317	356	8 118,8	431,07	142,33	288,75	13 327,7	707,64	14 469,8	768,28
332 024 00	Grünstadt, St.	270	330	360	5 523,5	414,86	119,46	295,40	9 353,4	702,53	10 588,1	795,26
332 025 00	Haßloch	274	326	356	6 017,6	291,57	94,66	196,91	11 170,3	541,22	12 947,8	627,35
332 000 01	VG Deidesheim	266	313	359	3 142,9	266,69	121,46	145,23	7 046,2	597,90	7 141,8	606,01
332 009 01	Deidesheim, St.	270	320	360	1 794,0	479,80	144,25	335,55	2 953,6	789,94	3 049,2	815,50
332 017 01	Forst an der Weinstraße	270	320	360	126,1	146,13	120,90	25,23	412,0	477,40	412,0	477,40
332 035 01	Meckenheim	255	290	350	517,2	153,55	100,57	52,99	1 696,2	503,63	1 696,2	503,63
332 039 01	Niederkirchen bei Deidesheim	270	320	360	478,1	198,55	116,75	81,79	1 286,6	534,29	1 286,6	534,29
332 043 01	Ruppertsberg	270	320	360	227,5	161,72	119,29	42,44	697,8	495,97	697,8	495,97
332 000 02	VG Freinsheim	283	320	352	4 144,9	267,67	117,42	150,25	9 180,9	592,89	9 345,5	603,52
332 005 02	Bobenheim am Berg	280	320	352	161,3	191,11	120,55	70,56	459,3	544,15	459,3	544,15
332 008 02	Dackenheim	280	320	352	131,9	315,52	145,50	170,01	269,5	644,68	269,5	644,68
332 015 02	Erpolzheim	280	320	352	185,7	152,87	107,37	45,50	632,2	520,35	632,2	520,35
332 019 02	Freinsheim, St.	280	320	352	1 929,6	386,22	111,83	274,39	3 494,7	699,49	3 659,3	732,44
332 026 02	Herxheim am Berg	290	320	356	148,3	201,98	131,59	70,39	376,4	512,75	376,4	512,75
332 028 02	Kallstadt	290	320	352	241,8	200,65	142,08	58,57	617,4	512,40	617,4	512,40
332 049 02	Weisenheim am Berg	280	320	356	403,0	237,48	133,25	104,22	1 095,7	645,70	1 095,7	645,70
332 050 02	Weisenheim am Sand	280	320	352	943,3	215,57	107,99	107,58	2 235,7	510,91	2 235,7	510,91
332 000 03	VG Grünstadt-Land	278	320	380	5 713,1	280,05	98,13	181,92	11 999,3	588,20	12 273,3	601,63
332 003 03	Battenberg (Pfalz)	280	320	390	59,0	150,43	142,98	7,45	253,0	645,47	253,0	645,47
332 004 03	Bissersheim	280	320	370	79,1	172,74	89,14	83,60	232,9	508,62	232,9	508,62
332 006 03	Bockenheim an der Weinstraße	280	320	380	444,6	197,01	91,81	105,19	1 099,7	487,25	1 099,7	487,25
332 010 03	Dirmstein	280	320	370	588,6	194,63	98,73	95,89	1 674,8	553,82	1 674,8	553,82
332 012 03	Ebertsheim	280	320	380	227,5	165,91	72,14	93,76	601,2	438,48	608,8	444,04
332 021 03	Gerolsheim	270	320	360	225,3	131,66	102,90	28,76	854,9	499,68	854,9	499,68
332 023 03	Großkarlbach	280	320	360	279,2	235,62	101,47	134,15	699,5	590,25	699,5	590,25
332 029 03	Kindenheim	280	320	370	140,9	135,98	98,48	37,50	488,8	471,80	535,7	517,12
332 030 03	Kirchheim an der Weinstraße	270	320	370	978,9	565,85	138,90	426,95	1 441,7	833,36	1 441,7	833,36
332 031 03	Kleinkarlbach	269	317	350	146,1	158,08	75,03	83,05	487,1	527,11	531,2	574,85
332 033 03	Laumersheim	280	320	360	98,0	110,49	96,11	14,38	426,4	480,67	426,4	480,67
332 036 03	Mertesheim	280	320	370	48,5	118,81	71,05	47,76	169,9	416,46	198,9	487,59
332 038 03	Neuleiningen	280	320	360	80,2	91,40	102,50	- 11,10	437,0	498,32	437,0	498,32
332 040 03	Obersülzen	280	320	380	30,7	50,91	91,22	- 40,31	191,4	317,93	248,9	413,43
332 041 03	Obrigheim (Pfalz)	280	320	390	2 190,8	784,11	98,90	685,20	2 672,3	956,44	2 672,3	956,44
332 042 03	Quirnheim	280	320	380	95,9	128,87	76,48	52,39	268,8	361,24	357,5	480,57
332 000 04	VG Hettenleidelheim	280	320	355	2 652,1	239,53	84,79	154,74	5 446,4	491,91	6 038,3	545,37
332 001 04	Altleiningen	280	320	356	1 243,0	646,39	93,41	552,98	1 632,2	848,80	1 632,2	848,80
332 007 04	Carlsberg	280	320	356	445,3	125,09	90,66	34,43	1 438,4	404,06	1 649,1	463,23
332 027 04	Hettenleidelheim	280	320	352	576,5	186,33	75,34	110,99	1 284,3	415,08	1 605,3	518,85
332 044 04	Tiefenthal	280	320	356	203,3	238,36	75,11	163,25	414,3	485,73	433,9	508,62
332 047 04	Wattenheim	280	320	356	184,0	112,04	84,84	27,20	677,2	412,41	717,8	437,16
332 000 05	VG Lambrecht (Pfalz)	300	320	369	2 316,4	175,20	95,03	80,16	5 323,9	402,65	6 388,2	483,15
332 014 05	Elmstein	300	320	370	431,6	158,87	91,19	67,68	934,7	344,01	1 215,7	447,46
332 016 05	Esthal	300	320	350	183,4	118,66	91,35	27,31	530,7	343,25	669,7	433,20
332 018 05	Frankeneck	300	320	370	113,7	134,67	87,29	47,38	360,0	426,59	422,5	500,65
332 032 05	Lambrecht (Pfalz), St.	300	320	370	1 032,7	259,20	101,84	157,36	1 890,6	474,56	2 151,8	540,12
332 034 05	Lindenberg	300	320	370	136,4	113,08	99,18	13,90	451,9	374,73	553,2	458,74
332 037 05	Neidenfels	300	320	370	198,6	211,04	122,92	88,12	491,9	522,74	533,3	566,69
332 048 05	Weidenthal	300	320	370	220,1	110,92	77,04	33,88	664,0	334,68	841,9	424,35
332 000 06	VG Wachenheim an der Weinstraße	284	325	363	2 368,7	234,32	121,18	113,13	5 915,6	585,18	6 024,1	595,91
332 013 06	Ellerstadt	269	317	352	435,0	191,10	106,40	84,70	1 276,8	560,97	1 276,8	560,97
332 020 06	Friedelsheim	280	320	352	295,9	191,53	118,92	72,61	859,8	556,53	859,8	556,53
332 022 06	Gönnheim	310	320	356	325,2	212,55	115,78	96,76	821,1	536,67	821,1	536,67
332 046 06	Wachenheim a. d. W., St.	280	330	370	1 312,6	275,88	130,73	145,16	2 957,9	621,66	3 066,4	644,47

30 Steuereinnahmen, Realsteuerhebesätze, Realsteueraufbringungskraft und Steuereinnahmekraft der Gemeinden 2006

Gem.- Schl.- Nr.	Landkreis Verbandsgemeinde Gemeinde	Be- völkerung am 30.06.2006	Steuereinnahmen insgesamt (netto)		Einnahmen aus der / dem					
					Grundsteuer		Gewerbsteuer		Gemeindeanteil an der	
					A	B	Auf- kommen (brutto)	Ein- nahmen (netto) ¹⁾	Ein- kommen- steuer	Umsatz- steuer
					1 000 EUR					
Anzahl	1 000 EUR	EUR je Einw.								
333 000 00	LK Donnersbergkreis	78 557	42 638,6	542,77	621,6	6 430,8	18 934,5	15 003,9	18 991,1	1 316,4
333 000 01	VG Alsenz-Obermoschel	7 364	2 485,7	337,54	78,5	405,1	365,8	288,9	1 615,5	63,1
333 003 01	Alsenz	1 810	583,9	322,61	7,9	106,6	92,6	72,9	369,4	21,3
333 021 01	Finkenbach-Gersweiler	336	112,9	335,93	5,5	18,2	21,3	16,8	69,9	0,6
333 023 01	Gaugrehweiler	572	209,3	365,87	8,8	27,3	18,5	14,7	152,1	3,1
333 036 01	Kalkofen	201	63,6	316,29	3,0	7,5	12,0	9,5	41,9	0,8
333 043 01	Mannweiler-Cölln	444	168,2	378,82	6,3	28,5	12,9	10,3	118,6	2,6
333 049 01	Münsterappel	548	206,2	376,26	4,6	27,6	44,7	35,4	131,1	2,7
333 050 01	Niederhausen an der Appel	243	69,8	287,18	5,1	9,7	2,1	1,7	51,4	0,3
333 051 01	Niedermoschel	559	143,1	255,92	5,4	24,0	6,0	4,7	106,1	0,7
333 053 01	Oberhausen an der Appel	154	46,1	299,49	2,9	7,3	0,2	0,2	34,6	0,2
333 054 01	Obermoschel, St.	1 166	476,1	408,28	6,3	87,1	107,8	85,0	266,2	25,3
333 055 01	Oberndorf	280	115,4	412,30	2,5	15,3	38,0	30,0	63,9	3,2
333 067 01	Schiersfeld	274	81,3	296,81	4,3	12,9	8,1	6,4	55,4	0,9
333 072 01	Sitters	128	22,9	178,59	1,7	3,9	- 2,1	- 1,6	18,2	0,2
333 078 01	Unkenbach	244	65,4	267,93	3,5	11,0	1,7	1,4	47,8	0,8
333 079 01	Waldgrehweiler	229	59,1	258,04	5,8	10,2	1,3	1,0	40,9	0,4
333 083 01	Winterborn	176	62,5	355,14	4,9	8,1	0,7	0,6	48,1	0,1
333 000 02	VG Eisenberg (Pfalz)	13 753	7 649,6	556,22	28,1	1 125,8	3 741,3	2 950,3	3 219,4	297,8
333 019 02	Eisenberg (Pfalz), St.	9 690	6 011,9	620,42	8,7	833,9	3 481,5	2 745,4	2 137,2	267,9
333 038 02	Kerzenheim	2 271	854,3	376,17	13,2	148,0	106,7	84,1	587,6	15,2
333 060 02	Ramsen	1 792	783,5	437,23	6,1	143,9	153,0	120,7	494,7	14,8
333 000 03	VG Göllheim	12 127	5 455,1	449,83	152,1	1 014,3	1 166,5	933,2	3 163,5	138,6
333 001 03	Albisheim (Pfrimm)	1 758	686,9	390,72	19,5	121,9	158,2	126,6	394,6	19,1
333 006 03	Biedesheim	666	280,0	420,36	15,9	40,2	57,9	46,3	170,7	3,6
333 012 03	Bubenheim	454	261,4	575,72	7,8	39,5	97,3	77,8	121,4	10,9
333 017 03	Dreisen	1 044	353,9	339,02	13,4	71,0	7,0	5,6	249,2	11,0
333 018 03	Einseltum	842	324,8	385,77	14,7	57,1	12,2	9,8	238,5	1,0
333 026 03	Göllheim	3 737	1 967,7	526,54	20,7	416,9	569,5	455,6	984,2	78,1
333 032 03	Immesheim	147	52,9	359,61	8,7	6,1	1,2	1,0	36,0	0,2
333 041 03	Lautersheim	642	282,3	439,75	6,7	47,7	42,4	33,9	188,4	2,9
333 058 03	Ottersheim	368	182,9	497,06	5,8	28,2	58,4	46,8	98,5	0,9
333 064 03	Rüssingen	495	225,6	455,73	9,3	45,9	30,5	24,4	141,5	2,3
333 074 03	Standenbühl	240	95,7	398,95	2,6	14,0	20,1	16,1	58,8	0,4
333 081 03	Weitersweiler	503	177,5	352,93	6,8	38,1	8,2	6,5	122,4	1,3
333 501 03	Zellertal	1 231	563,5	457,74	20,3	87,6	103,6	82,9	359,5	7,1
333 000 04	VG Kirchheimbolanden	19 681	14 845,3	754,30	172,5	1 597,4	9 719,4	7 721,5	4 853,4	444,3
333 005 04	Bennhausen	144	66,4	461,00	3,4	7,7	11,1	8,8	45,7	0,2
333 007 04	Bischheim	731	449,9	615,39	13,0	57,0	199,5	158,5	203,9	15,4
333 010 04	Bolanden	2 460	969,7	394,20	15,0	163,7	190,6	151,4	617,3	16,7
333 013 04	Dannenfels	953	518,4	543,99	6,5	87,2	180,2	143,1	271,8	5,9
333 022 04	Gauersheim	627	219,0	349,22	11,3	35,0	5,9	4,7	164,7	1,0
333 031 04	Ilbesheim	496	182,6	368,04	17,6	29,5	12,1	9,6	120,7	2,8
333 035 04	Jakobsweiler	224	73,1	326,26	1,9	14,6	1,6	1,2	53,4	0,2
333 039 04	Kirchheimbolanden, St.	7 953	9 879,7	1 242,27	11,4	794,1	8 612,5	6 842,2	1 867,9	348,6
333 040 04	Kriegsfeld	1 093	356,2	325,86	16,3	67,1	16,9	13,4	247,6	7,8
333 045 04	Marnheim	1 659	780,1	470,22	16,9	129,7	293,8	233,4	376,0	18,8
333 046 04	Mörsfeld	541	188,4	348,24	7,3	31,5	14,2	11,3	134,5	1,1
333 047 04	Morschheim	775	361,3	466,23	16,8	50,2	79,3	63,0	209,8	19,3
333 056 04	Oberwiesen	491	173,3	352,90	1,7	35,6	1,8	1,5	129,9	2,0
333 057 04	Orbis	684	300,7	439,58	6,8	44,4	74,1	58,9	188,0	1,3
333 062 04	Rittersheim	201	75,9	377,40	9,8	9,1	0,4	0,3	55,0	0,5
333 076 04	Stetten	649	250,8	386,47	16,6	41,0	25,4	20,2	167,2	2,9
333 000 05	VG Rockenhausen	11 802	6 366,8	539,47	101,0	961,1	2 848,3	2 247,6	2 770,6	242,9
333 004 05	Bayerfeld-Steckweiler	457	142,0	310,62	7,2	25,7	5,1	4,0	99,9	1,2
333 008 05	Bisterschied	269	80,3	298,62	6,4	13,4	5,0	4,0	54,8	0,8
333 014 05	Dielkirchen	553	154,4	279,28	6,8	29,5	4,0	3,2	110,1	2,0
333 016 05	Dörrmoschel	139	46,0	330,75	3,3	5,6	4,9	3,9	31,9	0,3
333 024 05	Gehrweiler	334	149,8	448,39	2,7	29,3	18,0	14,3	101,2	1,2

30 Steuereinnahmen, Realsteuerhebesätze, Realsteueraufbringungskraft und Steuereinnahmekraft der Gemeinden 2006

Gem.- Schl.- Nr.	Landkreis Verbandsgemeinde Gemeinde	Realsteuer- hebesätze			Realsteueraufbringungskraft				Steuer- einnahmekraft der Gemeinden ²⁾		Steuer- einnahmekraft der Gemeinden ²⁾ zuzüglich Schlüssel- zuweisung ³⁾	
		Grund- steuer		Gew- erbe- steuer	insgesamt		Grund- steuer	Gew- erbe- steuer				
		A	B		1 000 EUR	EUR je Einw.			EUR je Einw.	EUR je Einw.		
		%			1 000 EUR	EUR je Einw.	EUR je Einw.	EUR je Einw.	1 000 EUR	EUR je Einw.	1 000 EUR	EUR je Einw.
333 000 00	LK Donnersbergkreis	298	323	356	26 913,9	342,60	93,11	249,49	43 290,7	551,07	49 116,9	625,24
333 000 01	VG Alsenz-Obermoschel	306	319	353	884,3	120,09	68,13	51,95	2 486,0	337,59	3 288,8	446,61
333 003 01	Alsenz	320	320	350	217,2	120,00	66,07	53,92	588,2	324,95	740,4	409,06
333 021 01	Finkenschbach-Gersweiler	300	320	352	46,8	139,28	72,93	66,35	112,8	335,68	158,7	472,20
333 023 01	Gaugrehweiler	320	325	360	55,2	96,53	63,32	33,22	206,6	361,14	255,0	445,73
333 036 01	Kalkofen	300	317	352	23,4	116,66	54,11	62,55	63,6	316,49	86,2	428,69
333 043 01	Mannweiler-Cölln	300	320	352	49,7	111,95	81,40	30,56	168,2	378,84	202,0	455,03
333 049 01	Münsterappel	320	320	355	79,7	145,53	60,72	84,80	204,2	372,62	266,5	486,30
333 050 01	Niederhausen an der Appel	300	320	400	17,0	69,98	62,13	7,85	68,3	281,19	116,0	477,18
333 051 01	Niedermoschel	300	320	360	36,5	65,38	54,46	10,92	142,2	254,30	238,2	426,20
333 053 01	Oberhausen an der Appel	300	317	400	10,7	69,63	68,34	1,29	45,5	295,38	64,8	420,55
333 054 01	Obermoschel, St.	300	317	352	211,9	181,71	84,82	96,89	480,6	412,17	532,1	456,35
333 055 01	Oberndorf	300	317	352	58,4	208,66	66,42	142,24	117,5	419,63	137,7	491,67
333 067 01	Schiersfeld	300	320	352	26,3	95,80	64,72	31,08	80,8	294,87	130,7	477,14
333 072 01	Sitters	300	320	360	3,6	28,40	44,91	- 16,52	22,4	175,34	54,4	424,89
333 078 01	Unkenbach	290	320	400	16,6	68,05	61,54	6,50	64,9	266,13	110,1	451,31
333 079 01	Waldgrehweiler	320	320	360	17,2	75,28	69,49	5,79	58,3	254,41	96,0	419,40
333 083 01	Winterborn	300	320	355	13,9	78,97	74,67	4,30	62,0	352,26	100,1	568,78
333 000 02	VG Eisenberg (Pfalz)	299	327	350	5 133,6	373,27	86,47	286,80	7 859,8	571,50	8 309,1	604,17
333 019 02	Eisenberg (Pfalz), St.	320	330	350	4 532,4	467,74	88,94	378,80	6 201,3	639,97	6 351,0	655,42
333 038 02	Kerzenheim	290	320	350	281,8	124,11	74,57	49,53	862,1	379,60	1 077,5	474,46
333 060 02	Ramsen	290	320	350	319,4	178,21	88,17	90,04	796,4	444,44	880,6	491,39
333 000 03	VG Göllheim	300	328	370	2 353,4	194,06	98,13	95,93	5 422,3	447,12	6 327,2	521,75
333 001 03	Albisheim (Pfrimm)	300	320	370	305,1	173,55	83,79	89,76	687,1	390,84	768,2	436,98
333 006 03	Biedesheim	300	320	370	115,3	173,16	86,45	86,71	278,0	417,47	323,9	486,37
333 012 03	Bubenheim	300	320	370	146,1	321,84	108,19	213,65	258,9	570,29	260,1	572,93
333 017 03	Dreisen	300	320	370	94,7	90,74	84,03	6,71	353,5	338,57	406,1	388,96
333 018 03	Einselthum	300	320	370	86,4	102,62	88,19	14,44	323,5	384,16	401,7	477,02
333 026 03	Göllheim	300	340	370	1 002,1	268,15	116,16	151,98	1 950,4	521,92	2 371,0	634,48
333 032 03	Immesheim	300	320	370	16,0	108,62	100,16	8,46	51,9	353,18	70,3	478,37
333 041 03	Lautersheim	300	320	370	99,0	154,28	88,43	65,85	281,8	438,94	315,3	491,05
333 058 03	Ottersheim	300	320	370	93,6	254,40	96,04	158,37	181,3	492,78	181,6	493,43
333 064 03	Rüssingen	300	320	370	87,7	177,18	115,75	61,43	225,4	455,26	257,3	519,86
333 074 03	Standenbühl	300	320	370	37,2	155,17	71,73	83,44	92,5	385,23	123,5	514,50
333 081 03	Weitersweiler	300	320	370	54,9	109,08	92,88	16,20	177,0	351,81	245,6	488,28
333 501 03	Zellertal	300	320	370	215,2	174,81	90,87	83,94	561,0	455,77	602,6	489,55
333 000 04	VG Kirchheimbolanden	300	320	360	11 812,3	600,19	94,00	506,19	15 112,2	767,86	16 538,8	840,34
333 005 04	Bennhausen	300	320	360	22,7	157,89	78,89	79,00	66,4	461,14	68,9	478,38
333 007 04	Bischheim	300	320	360	277,0	378,95	99,24	279,70	455,3	622,91	455,3	622,91
333 010 04	Bolanden	300	320	360	382,6	155,52	76,10	79,41	977,3	397,29	1 225,8	498,28
333 013 04	Dannenfels	300	320	360	283,0	296,94	103,14	193,80	523,7	549,48	523,7	549,48
333 022 04	Gauersheim	300	320	360	53,8	85,76	76,17	9,60	218,3	348,09	300,5	479,21
333 031 04	Ilbesheim	300	320	360	60,2	121,47	96,42	25,05	181,3	365,51	250,3	504,56
333 035 04	Jakobsweiler	300	320	360	18,9	84,28	77,14	7,13	72,2	322,25	105,7	471,83
333 039 04	Kirchheimbolanden, St.	300	320	360	9 677,4	1 216,83	106,83	1 110,00	10 123,6	1 272,92	10 476,6	1 317,32
333 040 04	Kriegsfeld	300	320	360	103,6	94,81	78,94	15,87	355,5	325,26	467,4	427,64
333 045 04	Marnheim	300	320	360	454,2	273,79	92,28	181,51	788,7	475,38	1 006,7	606,80
333 046 04	Mörsfeld	310	330	360	53,5	98,91	72,02	26,89	186,2	344,16	255,5	472,24
333 047 04	Morschheim	300	320	360	150,3	193,97	89,11	104,86	363,1	468,55	395,3	510,11
333 056 04	Oberwiesen	300	320	360	41,1	83,70	79,87	3,82	172,5	351,41	238,5	485,75
333 057 04	Orbis	300	320	360	129,3	189,09	78,00	111,09	303,4	443,51	351,5	513,94
333 062 04	Rittersheim	300	320	360	19,4	96,61	94,45	2,16	74,8	372,00	111,7	555,60
333 076 04	Stetten	300	320	360	85,2	131,24	91,06	40,18	250,0	385,27	305,5	470,70
333 000 05	VG Rockenhausen	300	326	351	4 087,5	346,34	92,54	253,80	6 500,4	550,79	7 530,2	638,04
333 004 05	Bayerfeld-Steckweiler	300	320	360	39,3	85,91	74,49	11,42	139,3	304,79	210,6	460,79
333 008 05	Bisterschied	300	320	360	25,3	94,20	75,16	19,04	79,9	296,89	133,0	494,61
333 014 05	Dielkirchen	300	320	360	41,8	75,57	68,07	7,49	153,0	276,68	229,4	414,85
333 016 05	Dörrmoschel	300	320	360	14,2	101,83	65,40	36,42	45,4	326,55	66,1	475,59
333 024 05	Gehrweiler	300	320	360	51,9	155,32	100,23	55,10	150,6	450,90	171,3	512,86

30 Steuereinnahmen, Realsteuerhebesätze, Realsteueraufbringungskraft und Steuereinnahmekraft der Gemeinden 2006

Gem.- Schl.- Nr.	Landkreis Verbandsgemeinde Gemeinde	Be- völkerung am 30.06.2006	Steuereinnahmen insgesamt (netto)		Einnahmen aus der / dem					
					Grundsteuer		Gewerbsteuer		Gemeindeanteil an der	
					A	B	Auf- kommen (brutto)	Ein- nahmen (netto) ¹⁾	Ein- kommen- steuer	Umsatz- steuer
Anzahl	1 000 EUR	EUR je Einw.	1 000 EUR							
noch: LK Donnersbergkreis										
333 025 05	Gerbach	588	224,4	381,70	8,1	35,0	47,3	37,6	139,4	2,3
333 028 05	Gundersweiler	538	199,2	370,26	5,8	41,8	22,6	18,0	130,4	1,6
333 034 05	Imweiler	597	226,7	379,81	7,8	43,8	71,9	57,1	108,1	7,5
333 037 05	Katzenbach	560	203,5	363,46	3,6	32,5	20,3	16,0	146,8	2,2
333 061 05	Ransweiler	302	103,0	341,01	5,2	15,4	33,6	26,7	53,6	0,7
333 065 05	Ruppertsecken	394	121,0	307,13	4,2	25,0	24,9	19,8	67,6	2,2
333 066 05	Sankt Alban	342	89,2	260,95	4,4	15,7	1,3	1,0	66,2	1,1
333 068 05	Schönborn	136	40,0	293,89	3,3	7,6	0,5	0,4	26,6	0,8
333 073 05	Stahlberg	193	42,4	219,94	1,0	8,7	0,8	0,6	30,6	0,4
333 077 05	Teschenmoschel	120	41,7	347,68	3,8	5,1	4,3	3,5	28,3	0,4
333 084 05	Würzweiler	197	66,1	335,65	1,9	11,4	2,6	2,1	49,5	0,4
333 201 05	Rathskirchen	229	53,2	232,35	2,4	8,5	5,4	4,3	36,3	0,3
333 202 05	Reichsthal	110	29,1	264,55	1,8	5,2	1,9	1,5	19,9	0,1
333 203 05	Seelen	178	47,6	267,14	4,0	8,9	0,6	0,5	32,9	0,5
333 502 05	Rockenhausen, St.	5 566	4 307,1	773,82	17,3	592,8	2 573,3	2 029,3	1 436,6	216,9
333 000 06	VG Winnweiler	13 830	5 836,0	421,98	89,4	1 327,1	1 093,2	862,3	3 368,5	129,6
333 009 06	Börrstadt	943	349,5	370,66	15,8	74,6	30,4	24,0	225,8	5,2
333 011 06	Breunigweiler	439	210,4	479,31	4,7	32,2	49,3	38,9	130,3	1,2
333 020 06	Falkenstein	232	100,0	430,97	3,7	26,9	2,5	1,9	57,5	1,0
333 027 06	Gonbach	486	197,9	407,14	2,2	44,1	18,5	14,6	131,9	1,8
333 030 06	Höringen	744	283,3	380,77	8,3	56,3	21,9	17,3	197,9	1,2
333 033 06	Imsbach	985	369,8	375,40	4,8	78,1	81,2	64,0	215,9	3,9
333 042 06	Lohnsfeld	984	403,2	409,72	5,3	95,4	75,1	59,3	237,9	2,6
333 048 06	Münchweiler an der Alsenz	1 262	525,3	416,26	6,8	180,1	42,7	33,9	294,4	6,6
333 069 06	Schweisweiler	345	145,3	421,20	3,0	29,2	35,6	28,1	81,9	1,9
333 071 06	Sippersfeld	1 194	464,8	389,29	5,7	95,9	80,5	63,5	288,7	5,8
333 075 06	Steinbach am Donnersberg	823	265,0	321,96	5,8	53,9	31,2	24,6	174,9	3,0
333 080 06	Wartenberg-Rohrbach	570	222,6	390,59	4,2	64,2	15,7	12,4	135,3	4,8
333 503 06	Winnweiler	4 823	2 298,9	476,66	19,1	496,0	608,4	479,7	1 196,2	90,4
334 000 00	LK Germersheim	125 313	72 440,2	578,07	427,6	10 613,9	28 703,0	22 732,0	35 046,4	3 110,3
334 007 00	Germersheim, St.	20 793	10 240,9	492,52	12,9	1 842,6	4 567,9	3 653,8	3 997,0	585,8
334 501 00	Wörth am Rhein, St.	17 474	18 895,5	1 081,35	27,2	2 216,5	12 568,2	9 925,8	5 220,9	1 430,1
334 000 01	VG Bellheim	13 611	6 126,5	450,12	54,1	1 041,8	1 402,9	1 111,6	3 660,0	199,9
334 001 01	Bellheim	8 473	3 999,7	472,05	16,3	707,4	960,2	758,3	2 315,9	166,3
334 014 01	Knittelsheim	1 032	439,8	426,18	9,8	64,2	82,7	65,3	289,2	4,7
334 023 01	Ottersheim bei Landau	1 836	732,9	399,20	13,1	118,5	117,8	94,2	494,7	6,5
334 036 01	Zeiskam	2 270	954,1	420,30	14,9	151,7	242,2	193,8	560,2	22,3
334 000 02	VG Hagenbach	10 797	5 461,2	505,81	22,5	804,1	1 412,3	1 117,4	3 368,7	120,4
334 002 02	Berg (Pfalz)	2 137	900,0	421,16	4,7	147,0	91,9	72,6	625,8	44,7
334 008 02	Hagenbach, St.	5 414	3 058,8	564,98	10,2	426,6	1 021,6	809,7	1 746,3	54,7
334 021 02	Neuburg am Rhein	2 537	1 232,0	485,61	6,3	187,1	281,0	221,1	789,8	18,5
334 027 02	Scheibenhart	709	270,4	381,38	1,3	43,3	17,7	14,0	206,8	2,5
334 000 03	VG Jockgrim	16 334	7 863,2	481,40	42,3	1 156,2	1 741,5	1 375,2	5 068,2	163,6
334 009 03	Hatzenbühl	2 734	1 348,9	493,39	9,9	213,9	324,9	256,3	822,2	39,4
334 012 03	Jockgrim	6 945	3 528,5	508,06	5,5	496,7	932,4	736,4	2 208,5	59,7
334 022 03	Neupotz	1 837	794,8	432,65	11,0	112,0	121,5	95,9	536,8	23,3
334 024 03	Rheinzaubern	4 818	2 191,1	454,77	16,0	333,6	362,7	286,5	1 500,6	41,2
334 000 04	VG Kandel	15 482	9 225,2	595,87	124,5	1 228,0	3 395,9	2 697,4	4 845,6	288,1
334 004 04	Erlenbach bei Kandel	737	383,3	520,11	9,0	40,8	98,6	77,7	246,3	6,8
334 005 04	Freckenfeld	1 655	733,8	443,39	19,3	97,4	151,6	120,5	481,2	12,8
334 013 04	Kandel, St.	8 415	6 027,3	716,25	30,7	815,5	2 867,8	2 278,4	2 638,7	238,1
334 020 04	Minfeld	1 576	713,7	452,86	16,2	102,3	77,7	61,8	518,6	12,4
334 030 04	Steinweiler	1 813	815,3	449,71	27,5	97,8	142,3	113,1	563,4	9,6
334 031 04	Vollmersweiler	229	111,0	484,68	7,3	12,7	15,6	12,4	75,0	2,1
334 034 04	Winden	1 057	440,8	417,04	14,5	61,5	42,3	33,6	322,3	6,2

30 Steuereinnahmen, Realsteuerhebesätze, Realsteueraufbringungskraft und Steuereinnahmekraft der Gemeinden 2006

Gem.-Schl.-Nr.	Landkreis Verbandsgemeinde Gemeinde	Realsteuerhebesätze			Realsteueraufbringungskraft				Steuereinnahmekraft der Gemeinden ²⁾		Steuereinnahmekraft der Gemeinden ²⁾ zuzüglich Schlüsselzuweisung ³⁾		
		Grundsteuer		Gewerbesteuer	insgesamt	Grundsteuer	Gewerbesteuer	1 000 EUR	EUR je Einw.	1 000 EUR	EUR je Einw.	1 000 EUR	EUR je Einw.
		A	B										
		%			1 000 EUR	EUR je Einw.	EUR je Einw.	EUR je Einw.	1 000 EUR	EUR je Einw.	1 000 EUR	EUR je Einw.	
noch: LK Donnersbergkreis													
333 025 05	Gerbach	300	320	360	93,1	158,41	75,96	82,45	225,1	382,90	250,8	426,46	
333 028 05	Gundersweiler	300	320	360	72,9	135,53	92,40	43,13	200,2	372,14	262,9	488,64	
333 034 05	Imsweiler	300	320	360	127,3	213,29	89,90	123,39	228,1	382,15	296,9	497,34	
333 037 05	Katzenbach	280	320	352	59,3	105,89	67,89	37,99	204,0	364,32	249,8	446,03	
333 061 05	Ransweiler	300	320	360	55,7	184,58	70,42	114,16	103,2	341,73	149,8	496,11	
333 065 05	Ruppertsecken	320	320	360	55,7	141,36	76,66	64,70	120,4	305,62	173,5	440,37	
333 066 05	Sankt Alban	300	320	360	22,0	64,40	60,57	3,83	89,0	260,31	144,1	421,25	
333 068 05	Schönborn	300	320	360	11,7	85,89	82,42	3,47	38,9	286,01	56,5	415,28	
333 073 05	Stahlberg	300	320	360	11,0	57,03	52,84	4,19	41,8	216,69	88,8	459,85	
333 077 05	Teschenmoschel	300	320	360	13,4	111,58	74,46	37,12	41,2	343,47	52,1	434,48	
333 084 05	Würzweiler	300	320	360	16,4	83,48	69,86	13,62	65,8	334,07	92,6	469,83	
333 201 05	Rathskirchen	300	320	360	16,8	73,27	49,20	24,07	52,3	228,47	93,3	407,24	
333 202 05	Reichsthal	300	320	360	9,2	83,80	65,95	17,85	28,9	262,49	45,1	410,10	
333 203 05	Seelen	300	320	360	13,8	77,48	74,04	3,44	47,1	264,55	73,7	413,91	
333 502 05	Rockenhausen, St.	300	330	350	3 336,6	599,47	112,04	487,43	4 446,1	798,79	4 690,0	842,62	
333 000 06	VG Winnweiler	283	320	350	2 642,8	191,09	107,85	83,24	5 910,0	427,33	7 122,8	515,03	
333 009 06	Börrstadt	280	320	350	126,9	134,59	100,59	34,00	351,5	372,78	471,4	499,93	
333 011 06	Breunigweiler	280	320	350	90,8	206,77	88,33	118,44	211,8	482,46	233,4	531,73	
333 020 06	Falkenstein	280	320	350	34,8	150,11	138,90	11,21	92,8	400,03	119,2	513,72	
333 027 06	Gonbach	270	320	350	68,4	140,75	100,54	40,21	198,2	407,84	246,2	506,56	
333 030 06	Höringen	300	320	350	90,5	121,63	90,52	31,10	285,0	383,04	353,5	475,10	
333 033 06	Imsbach	280	320	350	173,0	175,62	88,69	86,93	375,6	381,28	479,7	487,05	
333 042 06	Lohnsfeld	270	320	350	185,6	188,59	108,07	80,52	410,2	416,86	429,7	436,64	
333 048 06	Münchweiler an der Alsenz	280	320	360	240,9	190,86	156,21	34,66	533,1	422,40	819,3	649,20	
333 069 06	Schweisweiler	300	320	350	71,3	206,53	97,76	108,77	147,6	427,88	199,1	577,14	
333 071 06	Sippersfeld	300	320	350	191,7	160,56	89,45	71,12	469,2	392,95	551,7	462,10	
333 075 06	Steinbach am Donnersberg	300	320	350	95,4	115,96	75,95	40,01	266,7	324,10	359,2	436,41	
333 080 06	Wartenberg-Rohrbach	270	320	350	88,9	155,89	126,85	29,04	225,6	395,86	310,8	545,28	
333 503 06	Winnweiler	280	320	350	1 184,7	245,64	112,65	132,99	2 342,7	485,73	2 549,6	528,63	
334 000 00	LK Germersheim	273	319	356	41 432,2	330,63	93,34	237,29	73 617,9	587,47	78 208,7	624,11	
334 007 00	Germersheim, St.	270	320	370	6 515,4	313,34	94,26	219,09	10 184,1	489,79	12 077,4	580,84	
334 501 00	Wörth am Rhein, St.	269	317	352	15 567,3	890,88	136,90	753,99	19 576,0	1 120,29	19 750,5	1 130,28	
334 000 01	VG Bellheim	269	317	356	2 620,4	192,52	85,82	106,70	6 189,0	454,70	6 682,7	490,97	
334 001 01	Bellheim	269	317	352	1 778,1	209,85	91,06	118,80	4 058,4	478,98	4 203,8	496,14	
334 014 01	Knittelsheim	269	317	352	165,5	160,40	76,40	83,99	442,1	428,36	485,9	470,84	
334 023 01	Ottersheim bei Landau	269	317	370	257,6	140,32	76,34	63,98	735,3	400,48	907,3	494,16	
334 036 01	Zeiskam	269	317	370	419,1	184,63	78,21	106,42	953,2	419,92	1 085,7	478,26	
334 000 02	VG Hagenbach	275	320	358	2 327,2	215,54	80,82	134,72	5 521,3	511,38	5 816,9	538,75	
334 002 02	Berg (Pfalz)	280	320	360	254,2	118,97	74,88	44,09	905,4	423,67	997,3	466,68	
334 008 02	Hagenbach, St.	270	320	360	1 508,6	278,65	85,23	193,42	3 097,7	572,16	3 213,4	593,54	
334 021 02	Neuburg am Rhein	280	320	352	498,6	196,55	80,43	116,12	1 247,0	491,53	1 287,9	507,65	
334 027 02	Scheibenhart	280	320	352	65,7	92,62	66,39	26,23	271,2	382,57	318,2	448,82	
334 000 03	VG Jockgrim	270	318	352	3 098,0	189,67	77,90	111,77	7 963,4	487,54	8 169,6	500,16	
334 009 03	Hatzenbühl	269	317	352	579,2	211,84	87,25	124,59	1 372,2	501,89	1 372,2	501,89	
334 012 03	Jockgrim	280	320	352	1 507,7	217,08	76,34	140,74	3 579,9	515,47	3 682,3	530,21	
334 022 03	Neupotz	269	317	352	258,3	140,64	71,32	69,32	792,9	431,63	826,8	450,07	
334 024 03	Rheinzabern	269	317	352	752,9	156,26	77,34	78,92	2 218,4	460,44	2 288,4	474,96	
334 000 04	VG Kandel	270	320	360	4 912,2	317,28	92,27	225,02	9 347,3	603,75	9 881,8	638,28	
334 004 04	Erlenbach bei Kandel	270	320	350	156,5	212,28	71,28	141,01	388,8	527,52	437,0	592,95	
334 005 04	Freckenfeld	270	320	360	278,6	168,36	74,46	93,90	741,5	448,01	840,3	507,73	
334 013 04	Kandel, St.	270	320	360	3 833,3	455,53	106,21	349,32	6 120,7	727,35	6 343,5	753,84	
334 020 04	Minfeld	270	320	360	204,8	129,98	79,43	50,54	720,0	456,83	788,6	500,36	
334 030 04	Steinweiler	270	320	360	278,2	153,47	73,02	80,45	822,0	453,38	861,7	475,28	
334 031 04	Vollmersweiler	270	320	360	37,2	162,34	92,49	69,85	111,1	485,17	123,4	538,65	
334 034 04	Winden	270	320	360	123,5	116,88	75,88	41,00	443,4	419,44	487,4	461,08	

30 Steuereinnahmen, Realsteuerhebesätze, Realsteueraufbringungskraft und Steuereinnahmekraft der Gemeinden 2006

Gem.- Schl.- Nr.	Landkreis Verbandsgemeinde Gemeinde	Be- völkerung am 30.06.2006	Steuereinnahmen insgesamt (netto)		Einnahmen aus der / dem					
					Grundsteuer		Gewerbsteuer		Gemeindeanteil an der	
					A	B	Auf- kommen (brutto)	Ein- nahmen (netto) ¹⁾	Ein- kommen- steuer	Umsatz- steuer
					Anzahl		1 000 EUR	EUR je Einw.	1 000 EUR	
noch: LK Germersheim										
334 000 05	VG Lingenfeld	16 059	7 372,5	459,09	95,5	1 201,1	1 952,4	1 538,3	4 325,7	152,1
334 006 05	Freisbach	1 038	533,5	513,92	11,3	70,9	164,2	129,6	310,3	6,1
334 017 05	Lingenfeld	5 386	2 665,5	494,90	9,2	405,4	838,6	661,5	1 519,6	55,3
334 018 05	Lustadt	3 356	1 293,1	385,31	27,3	256,2	238,4	187,6	781,3	30,0
334 028 05	Schwegenheim	2 940	1 423,4	484,14	17,6	243,7	345,8	272,3	837,7	39,4
334 032 05	Weingarten (Pfalz)	1 589	679,3	427,50	23,6	98,1	144,4	113,6	428,4	8,2
334 033 05	Westheim (Pfalz)	1 750	777,8	444,45	6,6	126,8	221,0	173,8	448,4	13,1
334 000 06	VG Rülzheim	14 763	7 255,0	491,43	48,8	1 123,6	1 661,9	1 312,5	4 560,4	170,4
334 011 06	Hördt	2 429	991,1	408,02	16,2	160,9	166,0	131,1	655,4	18,2
334 015 06	Kuhardt	1 922	892,1	464,18	7,7	154,1	108,1	85,4	619,9	19,7
334 016 06	Leimersheim	2 612	1 206,6	461,94	10,6	196,7	177,6	140,3	833,2	16,0
334 025 06	Rülzheim	7 800	4 165,2	534,00	14,2	611,8	1 210,1	955,7	2 451,9	116,4
335 000 00	LK Kaiserslautern	108 783	55 746,9	512,46	310,8	10 888,1	20 891,1	16 387,2	26 451,0	1 414,8
335 000 01	VG Bruchmühlbach-Miesau	10 636	4 478,5	421,07	35,2	714,3	1 698,0	1 339,0	2 259,7	108,2
335 003 01	Bruchmühlbach-Miesau	7 656	3 461,1	452,08	11,7	562,8	1 484,8	1 171,0	1 602,1	97,2
335 011 01	Gerhardsbrunn	158	40,6	256,82	6,9	8,6	1,4	1,1	23,8	0,1
335 201 01	Lamsborn	804	373,6	464,69	3,7	48,8	132,9	104,9	210,3	4,9
335 202 01	Langwieden	266	80,7	303,36	3,3	13,0	8,8	6,9	56,7	0,2
335 203 01	Martinshöhe	1 752	522,5	298,22	9,7	81,3	70,3	55,0	366,9	5,8
335 000 02	VG Enkenbach-Alsenborn	12 969	7 070,6	545,19	36,2	1 265,7	2 658,9	2 073,1	3 390,0	277,1
335 004 02	Enkenbach-Alsenborn	7 079	3 741,9	528,60	13,9	666,6	1 238,1	960,3	1 894,8	191,9
335 026 02	Mehlingen	3 894	1 894,3	486,48	13,3	353,7	625,0	484,7	963,9	70,2
335 028 02	Neuhemsbach	823	345,4	419,65	4,0	79,2	45,6	36,0	218,3	5,0
335 205 02	Sembach	1 173	1 088,9	928,33	5,0	166,2	750,2	592,1	312,9	10,0
335 000 03	VG Hochspeyer	6 962	3 208,7	460,88	17,1	633,4	964,9	761,3	1 704,7	58,9
335 007 03	Fischbach	820	668,0	814,66	5,0	75,4	451,3	356,3	212,9	14,9
335 010 03	Frankenstein	1 068	410,8	384,65	2,0	93,6	62,4	49,3	255,9	5,4
335 015 03	Hochspeyer	4 651	1 974,5	424,53	5,8	432,4	418,1	329,6	1 145,4	37,2
335 048 03	Waldleiningen	423	155,3	367,21	4,4	32,0	33,1	26,1	90,4	1,5
335 000 04	VG Kaiserslautern-Süd	11 114	4 791,3	431,10	24,2	1 083,7	603,9	476,1	3 098,2	75,8
335 021 04	Krickenbach	1 205	496,1	411,67	4,1	123,0	29,6	23,3	338,7	4,1
335 023 04	Linden	1 195	426,9	357,22	1,6	84,8	84,4	66,5	256,5	13,8
335 037 04	Queidersbach	2 832	1 072,8	378,82	5,2	238,9	96,7	76,0	732,8	14,4
335 045 04	Stelzenberg	1 221	600,3	491,64	1,5	130,9	90,3	71,2	387,9	5,0
335 047 04	Trippstadt	3 138	1 505,9	479,90	9,7	349,6	220,8	174,4	936,9	22,2
335 204 04	Schopp	1 523	689,3	452,60	2,1	156,4	82,0	64,7	445,4	16,3
335 000 05	VG Landstuhl	16 246	9 479,5	583,49	20,8	1 620,9	4 692,5	3 697,8	3 710,9	390,0
335 002 05	Bann	2 348	841,2	358,27	2,3	163,8	98,5	77,4	585,9	7,4
335 012 05	Hauptstuhl	1 273	552,3	433,88	1,6	82,2	208,3	164,1	293,2	9,4
335 018 05	Kindsbach	2 479	1 456,7	587,60	1,1	285,9	574,8	450,8	639,2	72,7
335 022 05	Landstuhl, Sickingenstadt, St.	9 003	5 964,5	662,50	3,7	1 006,3	3 489,3	2 751,5	1 909,9	270,0
335 027 05	Mittelbrunn	702	504,1	718,04	8,3	54,5	314,7	248,5	161,7	29,5
335 031 05	Oberarnbach	441	160,7	364,42	3,9	28,3	6,9	5,4	120,9	0,9
335 000 06	VG Otterbach	9 757	3 937,5	403,55	28,1	909,1	770,8	608,9	2 310,7	50,8
335 009 06	Frankelbach	346	141,2	408,00	1,3	24,7	51,7	40,9	71,8	1,7
335 014 06	Hirschhorn/Pfalz	806	284,9	353,50	1,7	72,7	38,8	30,6	174,6	2,1
335 017 06	Katzweiler	1 747	725,2	415,14	10,6	158,7	169,0	133,4	408,2	9,7
335 025 06	Mehlbach	1 169	429,3	367,20	4,2	112,3	48,3	38,1	267,5	3,1
335 033 06	Olsbrücken	1 164	494,2	424,59	3,2	98,2	152,4	120,4	262,2	6,1
335 034 06	Otterbach	4 046	1 721,2	425,40	3,7	403,1	303,8	240,0	1 035,4	27,7
335 046 06	Sulzbachtal	479	141,5	295,37	3,4	39,4	6,9	5,5	91,1	0,5
335 000 07	VG Otterberg	9 643	4 426,5	459,04	57,5	988,9	1 153,6	911,6	2 347,1	90,2
335 013 07	Heiligenmoschel	693	425,5	614,01	8,5	57,4	271,2	214,1	140,1	3,3

30 Steuereinnahmen, Realsteuerhebesätze, Realsteueraufbringungskraft und Steuereinnahmekraft der Gemeinden 2006

Gem.- Schl.- Nr.	Landkreis Verbandsgemeinde Gemeinde	Realsteuer- hebesätze			Realsteueraufbringungskraft				Steuer- einnahmekraft der Gemeinden ²⁾		Steuer- einnahmekraft der Gemeinden ²⁾ zuzüglich Schlüssel- zuweisung ³⁾	
		Grund- steuer		Ge- wer- be- steuer	insgesamt		Grund- steuer	Ge- wer- be- steuer	Steuer- einnahmekraft der Gemeinden ²⁾		Steuer- einnahmekraft der Gemeinden ²⁾ zuzüglich Schlüssel- zuweisung ³⁾	
		A	B		1 000 EUR	EUR je Einw.			EUR je Einw.	EUR je Einw.	1 000 EUR	EUR je Einw.
		%			1 000 EUR	EUR je Einw.	EUR je Einw.	EUR je Einw.	1 000 EUR	EUR je Einw.	1 000 EUR	EUR je Einw.
noch: LK Germersheim												
334 000 05	VG Lingenfeld	280	320	352	3 412,5	212,50	85,05	127,45	7 476,2	465,55	8 123,5	505,85
334 006 05	Freisbach	280	320	352	258,4	248,98	83,19	165,79	540,3	520,55	540,3	520,55
334 017 05	Lingenfeld	280	320	352	1 316,6	244,46	81,24	163,21	2 714,5	503,98	2 890,4	536,65
334 018 05	Lustadt	280	320	352	548,3	163,38	88,92	74,46	1 308,8	389,98	1 542,2	459,53
334 028 05	Schwegenheim	280	320	352	637,8	216,94	93,64	123,30	1 441,4	490,27	1 441,4	490,27
334 032 05	Weingarten (Pfalz)	280	320	352	279,0	175,57	80,29	95,28	684,7	430,90	830,6	522,74
334 033 05	Westheim (Pfalz)	280	320	352	372,3	212,75	80,34	132,41	786,5	449,45	878,5	502,02
334 000 06	VG Rülzheim	277	320	352	2 979,2	201,80	83,79	118,01	7 360,6	498,59	7 706,4	522,01
334 011 06	Hördt	280	320	352	360,5	148,42	76,77	71,65	999,3	411,40	1 099,6	452,69
334 015 06	Kuhardt	280	320	352	284,1	147,80	88,81	58,99	900,9	468,76	929,6	483,65
334 016 06	Leimersheim	280	320	352	404,8	154,97	83,68	71,29	1 216,6	465,78	1 274,5	487,92
334 025 06	Rülzheim	270	320	352	1 929,9	247,42	84,78	162,64	4 243,8	544,07	4 402,8	564,46
335 000 00	LK Kaiserslautern	275	315	345	34 363,7	315,89	110,25	205,64	57 725,5	530,65	66 071,3	607,37
335 000 01	VG Bruchmühlbach-Miesau	278	320	352	2 570,8	241,70	74,35	167,36	4 579,6	430,58	5 395,4	507,28
335 003 01	Bruchmühlbach-Miesau	280	320	352	2 162,9	282,51	79,21	203,30	3 548,4	463,49	3 911,6	510,92
335 011 01	Gerhardsbrunn	269	317	352	17,9	113,01	103,94	9,06	41,4	262,15	81,7	517,35
335 201 01	Lambsborn	280	320	352	194,5	241,90	68,69	173,22	381,7	474,72	465,6	579,12
335 202 01	Langwieden	280	320	352	26,2	98,42	63,93	34,48	81,3	305,57	136,5	513,16
335 203 01	Martinshöhe	280	320	352	169,3	96,65	54,61	42,04	526,8	300,68	799,9	456,59
335 000 02	VG Enkenbach-Alsenborn	262	295	336	4 407,7	339,86	114,90	224,96	7 489,0	577,45	7 793,5	600,93
335 004 02	Enkenbach-Alsenborn	260	290	330	2 176,6	307,48	111,90	195,57	3 985,5	563,01	4 162,7	588,03
335 026 02	Mehlingen	260	290	330	1 125,6	289,07	109,61	179,46	2 019,5	518,62	2 061,4	529,38
335 028 02	Neuhemsbach	269	317	352	136,5	165,83	107,76	58,06	350,2	425,52	412,8	501,63
335 205 02	Sembach	269	317	352	968,9	826,02	155,58	670,45	1 133,8	966,55	1 156,6	986,02
335 000 03	VG Hochspeyer	280	320	351	1 700,5	244,25	98,60	145,65	3 260,5	468,33	3 790,4	544,45
335 007 03	Fischbach	280	320	352	557,8	680,23	103,24	576,99	690,5	842,10	694,1	846,45
335 010 03	Frankenstein	280	320	352	166,3	155,74	94,46	61,28	414,5	388,10	528,3	494,62
335 015 03	Hochspeyer	280	320	350	903,4	194,24	99,48	94,76	1 997,6	429,49	2 359,0	507,21
335 048 03	Waldleiningen	280	320	352	72,9	172,41	90,43	81,98	157,9	373,32	209,1	494,24
335 000 04	VG Kaiserslautern-Süd	273	318	352	1 808,8	162,75	105,79	56,96	4 855,0	436,84	5 372,8	483,43
335 021 04	Krickenbach	280	320	352	165,1	137,04	111,28	25,77	501,6	416,26	556,1	461,47
335 023 04	Linden	280	320	352	179,7	150,41	76,37	74,04	432,1	361,62	499,0	417,54
335 037 04	Queidersbach	269	317	352	361,7	127,72	91,91	35,81	1 088,2	384,27	1 432,6	505,86
335 045 04	Stelzenberg	280	320	352	234,5	192,04	114,53	77,51	608,4	498,28	618,2	506,27
335 047 04	Trippstadt	269	317	352	614,6	195,84	122,07	73,78	1 527,2	486,66	1 550,7	494,18
335 204 04	Schopp	280	320	352	253,2	166,25	109,81	56,44	697,5	457,99	716,3	470,33
335 000 05	VG Landstuhl	269	317	352	6 669,5	410,53	107,74	302,79	9 775,8	601,73	11 020,4	678,35
335 002 05	Bann	269	317	352	280,3	119,38	75,39	43,99	852,6	363,12	1 119,3	476,71
335 012 05	Hauptstuhl	269	317	352	307,7	241,70	70,15	171,55	566,1	444,70	691,6	543,25
335 018 05	Kindsbach	269	317	352	908,5	366,46	123,41	243,05	1 496,4	603,64	1 564,5	631,08
335 022 05	Landstuhl, Sickingenstadt, St.	269	317	352	4 734,7	525,90	119,61	406,29	6 176,9	686,09	6 911,5	767,69
335 027 05	Mittelbrunn	269	317	352	396,8	565,18	95,29	469,89	521,8	743,28	537,5	765,65
335 031 05	Oberarnbach	269	317	352	41,6	94,24	77,84	16,40	162,0	367,30	196,1	444,75
335 000 06	VG Otterbach	280	320	353	1 794,3	183,90	101,35	82,54	3 993,8	409,33	4 657,3	477,33
335 009 06	Frankelbach	280	320	352	81,6	235,95	79,19	156,76	144,2	416,78	193,8	560,05
335 014 06	Hirschhorn/Pfalz	280	320	352	119,1	147,75	97,33	50,42	287,6	356,88	395,7	490,93
335 017 06	Katzweiler	280	320	352	355,5	203,52	102,13	101,39	737,9	422,37	828,1	474,04
335 025 06	Mehlbach	280	320	352	173,5	148,45	105,16	43,29	434,0	371,22	562,1	480,83
335 033 06	Olsbrücken	280	320	352	266,8	229,19	91,95	137,24	503,1	432,21	510,2	438,34
335 034 06	Otterbach	280	320	355	745,4	184,23	106,18	78,04	1 744,7	431,21	1 943,9	480,44
335 046 06	Sulzbachtal	280	320	352	52,3	109,24	94,09	15,15	142,4	297,30	223,5	466,67
335 000 07	VG Otterberg	283	326	358	2 271,7	235,58	112,27	123,31	4 467,1	463,24	5 145,6	533,61
335 013 07	Heiligenmoschel	280	320	352	353,6	510,25	99,96	410,29	439,9	634,76	557,1	803,92

30 Steuereinnahmen, Realsteuerhebesätze, Realsteueraufbringungskraft und Steuereinnahmekraft der Gemeinden 2006

Gem.- Schl.- Nr.	Landkreis Verbandsgemeinde Gemeinde	Be- völkerung am 30.06.2006	Steuereinnahmen insgesamt (netto)		Einnahmen aus der / dem					
					Grundsteuer		Gewerbsteuer		Gemeindeanteil an der	
					A	B	Auf- kommen (brutto)	Ein- nahmen (netto) ¹⁾	Ein- kommen- steuer	Umsatz- steuer
		Anzahl	1 000 EUR	EUR je Einw.	1 000 EUR					
noch: LK Kaiserslautern										
335 029 07	Niederkirchen	2 106	881,5	418,56	23,6	179,8	192,2	152,2	504,4	12,7
335 035 07	Otterberg, St.	5 310	2 582,9	486,42	15,0	621,4	645,0	509,9	1 349,2	70,2
335 041 07	Schallodenbach	916	321,3	350,73	6,8	77,0	31,2	24,5	208,8	2,8
335 042 07	Schneckenhausen	618	215,4	348,51	3,5	53,3	14,0	10,9	144,6	1,3
335 000 08	VG Ramstein-Miesenbach	17 378	8 718,4	501,69	46,4	2 042,1	2 961,6	2 339,0	4 021,1	226,1
335 016 08	Hütschenhausen	4 003	1 434,2	358,28	16,7	288,5	132,6	104,8	987,7	24,3
335 020 08	Kottweiler-Schwanden	1 359	456,1	335,62	3,9	96,7	29,8	23,5	324,2	5,4
335 030 08	Niedermohr	1 547	498,4	322,16	8,3	94,8	18,6	14,7	365,1	10,1
335 038 08	Ramstein-Miesenbach, St.	7 937	5 270,5	664,04	8,7	1 370,9	2 504,2	1 977,8	1 739,4	156,8
335 044 08	Steinwenden	2 532	1 059,2	418,31	8,7	191,1	276,3	218,2	604,7	29,6
335 000 09	VG Weilerbach	14 078	9 636,1	684,48	45,2	1 630,0	5 387,0	4 180,3	3 608,5	137,7
335 005 09	Erzenhausen	701	329,2	469,55	3,7	84,6	18,5	14,6	222,8	1,6
335 006 09	Eulenbis	525	233,0	443,87	3,3	55,1	4,1	3,2	166,3	3,8
335 019 09	Kollweiler	415	154,7	372,76	4,2	38,3	3,5	2,7	107,4	1,0
335 024 09	Mackenbach	2 013	813,9	404,33	2,7	173,5	100,7	79,3	541,3	11,3
335 040 09	Rodenbach	3 276	1 814,7	553,92	7,1	419,2	551,4	426,9	906,8	48,9
335 043 09	Schwedelbach	1 080	450,1	416,78	5,3	145,1	41,3	32,0	259,7	5,0
335 049 09	Weilerbach	4 587	5 298,8	1 155,17	9,6	605,7	4 561,2	3 537,9	1 074,2	59,2
335 501 09	Reichenbach-Steegen	1 481	541,7	365,78	9,3	108,4	106,3	83,7	330,1	6,9
336 000 00	LK Kusel	76 167	30 828,6	404,75	292,9	5 241,9	8 014,4	6 345,8	17 275,9	1 479,9
336 000 01	VG Altenglan	10 612	3 711,3	349,73	31,8	708,5	550,7	434,3	2 349,1	161,7
336 003 01	Altenglan	3 014	1 245,1	413,09	4,9	232,0	299,6	236,3	712,8	49,7
336 009 01	Bosenbach	821	229,9	280,08	2,8	44,6	9,5	7,5	170,4	3,1
336 021 01	Elzweiler	131	31,3	238,85	0,6	2,6	- 0,2	- 0,2	27,6	0,3
336 022 01	Erdesbach	614	165,2	269,00	1,8	31,8	3,2	2,5	125,5	2,5
336 025 01	Föckelberg	414	121,1	292,51	1,4	36,4	12,7	10,1	71,4	1,4
336 046 01	Horschbach	264	95,2	360,70	5,3	13,4	14,5	11,5	63,5	0,4
336 066 01	Neunkirchen am Potzberg	452	151,8	335,78	2,3	32,4	9,8	7,8	107,1	1,2
336 067 01	Niederthalben	346	78,3	226,32	1,7	13,3	4,9	3,8	56,6	2,1
336 068 01	Niederstaufenbach	294	76,1	258,79	0,7	21,5	2,8	2,2	50,8	0,2
336 071 01	Oberstaufenbach	259	94,1	363,33	1,5	34,1	5,6	4,4	53,2	0,3
336 079 01	Rammelsbach	1 721	653,2	379,52	2,0	111,2	104,3	82,3	368,4	85,9
336 081 01	Rathweiler	182	48,3	265,37	1,2	10,8	0,5	0,4	34,6	0,8
336 089 01	Rutweiler am Glan	353	92,6	262,44	0,4	19,3	3,1	2,4	69,4	0,7
336 099 01	Ulmet	757	292,4	386,20	2,5	45,7	51,0	40,2	196,2	6,4
336 103 01	Welchweiler	211	42,3	200,29	1,2	9,0	- 10,2	- 7,8	38,5	0,3
336 106 01	Bedesbach	779	294,6	378,15	1,6	50,3	39,5	30,9	202,9	6,4
336 000 02	VG Glan-Münchweiler	9 810	3 672,8	374,39	50,3	597,1	895,6	707,3	2 223,1	68,2
336 008 02	Börsborn	380	133,5	351,35	2,3	23,9	6,8	5,4	100,4	0,5
336 031 02	Glan-Münchweiler	1 225	690,2	563,44	2,6	111,8	263,7	208,3	327,2	38,0
336 037 02	Henschtal	354	122,3	345,56	2,9	24,0	13,4	10,6	83,5	0,8
336 041 02	Herschweiler-Pettersheim	1 346	734,9	546,00	4,7	83,2	416,6	329,0	305,2	9,8
336 047 02	Hüffler	593	207,0	349,15	2,9	30,1	10,9	8,6	162,6	1,2
336 054 02	Krottelbach	757	231,3	305,52	2,9	40,3	39,3	31,1	152,6	2,9
336 056 02	Langenbach	481	168,0	349,31	4,7	28,6	26,4	20,8	109,8	1,5
336 064 02	Nanzdietschweiler	1 256	374,3	297,98	7,5	68,3	15,5	12,3	278,8	3,1
336 082 02	Rehweiler	475	165,3	348,08	4,5	29,1	39,3	31,0	97,4	1,9
336 096 02	Steinbach am Glan	944	250,7	265,53	3,4	54,4	20,0	15,8	173,0	2,0
336 101 02	Wahnwegen	755	225,7	299,00	3,6	33,3	17,5	13,8	171,8	1,8
336 107 02	Matzenbach	715	193,1	270,05	5,2	37,9	11,9	9,4	137,1	0,7
336 501 02	Quirnbach/Pfalz	529	176,4	333,39	3,2	32,3	14,3	11,3	123,6	4,1
336 000 03	VG Kusel	13 885	6 514,0	469,14	57,0	1 064,9	2 501,5	1 982,6	3 116,6	262,4
336 002 03	Albessen	134	37,4	279,45	4,0	5,2	0,2	0,2	26,2	1,3
336 006 03	Blaubach	449	303,8	676,61	2,0	33,9	166,6	131,5	134,1	1,2
336 015 03	Dennweiler-Frohnbach	302	75,1	248,67	3,0	15,6	0,0	0,0	55,1	0,4
336 018 03	Ehweiler	184	54,4	295,43	3,4	9,1	13,1	10,3	30,7	0,4

30 Steuereinnahmen, Realsteuerhebesätze, Realsteueraufbringungskraft und Steuereinnahmekraft der Gemeinden 2006

Gem.-Schl.-Nr.	Landkreis Verbandsgemeinde Gemeinde	Realsteuerhebesätze			Realsteueraufbringungskraft				Steuereinnahmekraft der Gemeinden ²⁾		Steuereinnahmekraft der Gemeinden ²⁾ zuzüglich Schlüsselzuweisung ³⁾	
		Grundsteuer		Gewerbesteuer	insgesamt		Grundsteuer	Gewerbesteuer				
		A	B									
		%			1 000 EUR	EUR je Einw.	EUR je Einw.	EUR je Einw.	1 000 EUR	EUR je Einw.	1 000 EUR	EUR je Einw.
noch: LK Kaiserslautern												
335 029 07	Niederkirchen	280	320	360	410,9	195,13	101,60	93,53	888,1	421,68	1 114,0	528,96
335 035 07	Otterberg, St.	290	330	360	1 312,4	247,15	122,64	124,51	2 596,6	489,00	2 741,5	516,29
335 041 07	Schallodenbach	280	320	360	120,3	131,34	96,42	34,92	325,2	354,97	445,9	486,74
335 042 07	Schneckenhausen	280	320	352	74,5	120,53	96,84	23,69	217,3	351,69	287,1	464,61
335 000 08	VG Ramstein-Miesenbach	278	320	352	5 310,1	305,56	126,91	178,65	8 934,7	514,14	11 421,3	657,23
335 016 08	Hütschenhausen	280	320	352	460,8	115,12	80,38	34,74	1 444,9	360,96	1 973,2	492,92
335 020 08	Kottweiler-Schwanden	280	320	352	137,3	101,03	78,07	22,95	460,6	338,96	664,3	488,81
335 030 08	Niedermohr	269	317	352	129,4	83,64	71,03	12,61	500,7	323,63	764,1	493,93
335 038 08	Ramstein-Miesenbach, St.	280	320	352	4 082,1	514,32	183,56	330,75	5 451,8	686,89	6 712,0	845,65
335 044 08	Steinwenden	280	320	352	500,4	197,65	83,24	114,40	1 076,7	425,22	1 307,7	516,48
335 000 09	VG Weilerbach	267	310	331	7 830,4	556,21	129,48	426,74	10 369,9	736,61	11 474,6	815,07
335 005 09	Erzenhausen	269	317	352	113,5	161,95	134,26	27,69	334,0	476,46	379,2	540,96
335 006 09	Eulenbis	269	317	352	66,6	126,78	118,62	8,17	235,8	449,05	265,3	505,35
335 019 09	Kollweiler	269	317	330	49,2	118,63	109,27	9,35	156,8	377,90	231,1	556,95
335 024 09	Mackenbach	269	317	352	293,4	145,73	93,31	52,42	824,7	409,67	1 038,8	516,06
335 040 09	Rodenbach	269	317	330	1 071,1	326,94	138,72	188,22	1 902,2	580,64	1 987,3	606,64
335 043 09	Schwedelbach	269	317	330	206,5	191,19	148,43	42,76	461,9	427,68	599,6	555,14
335 049 09	Weilerbach	260	300	330	5 793,3	1 262,97	151,08	1 111,89	5 903,3	1 286,96	6 159,9	1 342,90
335 501 09	Reichenbach-Steegen	269	317	352	236,9	159,96	84,72	75,24	551,3	372,26	813,3	549,15
336 000 00	LK Kusel	279	319	356	14 153,3	185,82	76,82	109,00	31 240,4	410,16	40 163,4	527,31
336 000 01	VG Altenglan	279	319	350	1 362,5	128,40	73,68	54,71	3 756,9	354,03	5 503,5	518,61
336 003 01	Altenglan	280	320	350	565,9	187,75	82,95	104,80	1 265,0	419,71	1 458,0	483,75
336 009 01	Bosenbach	280	320	350	60,0	73,12	60,90	12,23	231,6	282,06	352,6	429,44
336 021 01	Eizweiler	280	320	350	3,1	23,74	25,34	- 1,60	31,0	236,63	51,1	390,09
336 022 01	Erdesbach	280	320	350	38,7	63,02	57,56	5,46	166,1	270,48	284,7	463,61
336 025 01	Föckelberg	280	320	350	53,3	128,66	96,21	32,45	123,3	297,86	175,6	424,13
336 046 01	Horschbach	280	320	350	34,9	132,34	74,27	58,08	95,7	362,67	126,4	478,73
336 066 01	Neunkirchen am Potzberg	280	320	350	46,9	103,86	80,89	22,96	153,2	339,04	225,2	498,25
336 067 01	Nieder-alben	280	320	350	20,9	60,49	45,63	14,86	78,6	227,27	146,8	424,16
336 068 01	Niederstauftenbach	280	320	350	26,4	89,82	79,78	10,04	76,8	261,31	134,9	458,85
336 071 01	Oberstauftenbach	280	320	350	43,5	167,91	144,96	22,95	95,8	369,79	133,6	515,90
336 079 01	Rammelsbach	280	320	350	229,4	133,31	69,40	63,90	661,7	384,47	1 390,7	808,09
336 081 01	Rathweiler	260	290	350	14,4	79,35	76,69	2,65	49,8	273,74	80,4	441,94
336 089 01	Rutsweiler am Glan	280	320	350	24,0	67,99	58,73	9,26	93,5	264,75	153,7	435,40
336 099 01	Ulmet	280	320	350	104,6	138,13	67,16	70,97	296,4	391,56	319,7	422,34
336 103 01	Welchweiler	280	320	350	0,1	0,29	51,15	- 50,86	41,2	195,46	82,5	390,79
336 106 01	Bedesbach	280	320	350	96,4	123,72	70,24	53,48	297,1	381,43	387,6	497,56
336 000 02	VG Glan-Münchweiler	280	320	352	1 620,8	165,21	69,51	95,70	3 723,8	379,59	5 020,7	511,79
336 008 02	Börsborn	280	320	352	34,7	91,35	72,47	18,88	134,2	353,18	182,9	481,41
336 031 02	Glan-Münchweiler	280	320	352	397,2	324,28	98,59	225,69	706,9	577,09	837,3	683,51
336 037 02	Henschtal	280	320	352	42,3	119,39	79,78	39,61	123,7	349,47	191,3	540,28
336 041 02	Herschweiler-Pettersheim	280	320	352	529,4	393,31	68,85	324,46	756,8	562,25	788,3	585,66
336 047 02	Hüffler	280	320	352	46,2	77,87	58,66	19,20	207,7	350,29	285,6	481,69
336 054 02	Krottellbach	280	320	352	86,8	114,60	60,13	54,47	233,9	309,02	351,0	463,64
336 056 02	Langenbach	280	320	352	62,6	130,19	72,69	57,50	168,5	350,21	248,0	515,62
336 064 02	Nanzdietschweiler	280	320	352	96,0	76,40	63,45	12,95	374,6	298,22	579,6	461,43
336 082 02	Rehweiler	280	320	352	76,5	161,04	74,34	86,70	167,5	352,67	222,1	467,66
336 096 02	Steinbach am Glan	280	320	352	81,8	86,64	64,45	22,19	252,6	267,58	413,2	437,70
336 101 02	Wahnwegen	280	320	352	57,1	75,62	51,39	24,23	227,0	300,69	349,4	462,83
336 107 02	Matzenbach	280	320	352	57,8	80,82	63,41	17,41	193,1	270,12	310,8	434,72
336 501 02	Quirnbach/Pfalz	280	320	352	52,5	99,17	70,78	28,39	177,2	334,95	261,1	493,63
336 000 03	VG Kusel	277	318	358	3 765,0	271,16	85,70	185,46	6 625,1	477,14	8 075,6	581,60
336 002 03	Albessen	280	320	352	9,8	73,36	71,54	1,82	37,3	278,71	57,4	428,25
336 006 03	Blaubach	280	320	352	212,4	473,07	84,17	388,90	312,7	696,49	347,3	773,57
336 015 03	Denneweiler-Frohnbach	280	320	352	19,6	64,76	64,68	0,09	75,0	248,33	134,8	446,44
336 018 03	Ehweiler	280	290	352	27,7	150,68	76,26	74,42	56,1	304,66	91,2	495,91

30 Steuereinnahmen, Realsteuerhebesätze, Realsteueraufbringungskraft und Steuereinnahmekraft der Gemeinden 2006

Gem.-Schl.-Nr.	Landkreis Verbandsgemeinde Gemeinde	Bevölkerung am 30.06.2006	Steuereinnahmen insgesamt (netto)		Einnahmen aus der / dem					
					Grundsteuer		Gewerbsteuer		Gemeindeanteil an der	
					A	B	Auf- kommen (brutto)	Ein- nahmen (netto) ¹⁾	Ein- kommen- steuer	Umsatz- steuer
					1 000 EUR					

noch: LK Kusel

336 024 03	Etschberg	667	235,4	352,91	1,9	36,6	28,7	22,6	170,6	1,5
336 034 03	Haschbach am Remigiusberg	718	231,0	321,78	1,1	38,1	31,7	24,9	163,4	2,2
336 039 03	Herchweiler	579	124,1	214,41	1,8	27,5	0,6	0,4	92,6	0,3
336 051 03	Körborn	365	113,4	310,63	3,2	18,9	2,4	1,9	88,6	0,3
336 052 03	Konken	767	505,0	658,46	7,6	78,3	290,4	228,9	174,9	14,1
336 055 03	Kusel, St.	5 099	3 348,9	656,77	5,5	549,7	1 770,9	1 406,6	1 157,5	220,7
336 070 03	Oberalben	266	71,5	268,84	2,2	12,3	1,2	1,0	55,0	0,2
336 077 03	Pfeffelbach	1 020	319,6	313,32	6,4	50,5	45,6	36,0	216,5	7,9
336 084 03	Reichweiler	554	190,4	343,65	1,3	37,2	30,4	23,8	126,2	0,7
336 088 03	Ruthweiler	519	125,2	241,24	1,2	28,1	2,1	1,7	91,9	0,8
336 091 03	Schellweiler	558	192,2	344,39	2,4	28,7	30,5	24,1	134,8	1,2
336 094 03	Selchenbach	380	112,3	295,48	3,5	18,9	1,1	0,8	87,1	0,2
336 097 03	Thallichtenberg	606	195,3	322,31	3,4	34,8	30,4	24,0	128,5	3,1
336 098 03	Theisbergstegen	718	279,0	388,62	3,1	41,6	55,7	44,0	182,8	5,9
336 000 04	VG Lauterecken	11 772	4 510,3	383,14	66,7	740,1	1 354,1	1 067,9	2 438,8	165,4
336 001 04	Adenbach	181	41,2	227,68	2,2	7,5	0,5	0,4	30,3	0,2
336 012 04	Buborn	164	39,6	241,35	2,4	3,3	13,7	10,8	22,6	0,0
336 013 04	Cronenberg	164	51,1	311,41	1,8	7,4	0,6	0,5	40,3	0,4
336 014 04	Deimberg	107	26,1	243,64	1,5	2,9	0,3	0,2	21,0	-
336 029 04	Ginsweiler	343	92,3	268,98	2,1	17,5	0,6	0,5	70,3	0,8
336 030 04	Glanbrücken	514	149,8	291,46	2,3	29,9	7,5	5,9	109,3	1,4
336 033 04	Grumbach	519	178,2	343,39	2,8	30,5	24,8	19,6	120,8	2,8
336 035 04	Hausweiler	55	21,1	383,24	1,0	1,6	0,2	0,2	18,2	-
336 038 04	Heinzenhausen	315	78,2	248,22	0,9	14,7	13,2	10,4	51,0	0,5
336 040 04	Herrn-Sulzbach	180	44,5	247,01	0,8	8,2	0,5	0,4	30,9	3,8
336 043 04	Hohenöllen	389	127,1	326,81	2,3	19,6	11,8	9,3	95,6	0,9
336 044 04	Homberg	218	58,0	266,13	2,4	8,0	1,9	1,5	45,4	0,4
336 045 04	Hoppstädten	349	80,3	230,08	4,3	14,4	0,9	0,7	60,0	0,1
336 049 04	Kappeln	177	67,2	379,51	5,0	7,2	4,6	3,6	50,9	0,2
336 050 04	Kirrweiler	192	51,2	266,47	2,6	6,9	3,0	2,4	38,8	0,0
336 057 04	Langweiler	275	81,3	295,63	1,9	13,6	1,8	1,4	62,1	1,7
336 058 04	Lauterecken, St.	2 253	1 562,4	693,47	3,8	246,1	968,1	763,4	436,2	106,6
336 060 04	Lohnweiler	462	130,7	282,88	1,9	24,6	8,8	7,0	96,2	0,3
336 061 04	Medard	529	210,8	398,40	2,5	35,2	71,6	56,4	112,2	2,8
336 062 04	Merzweiler	204	70,2	344,03	1,9	7,2	13,4	10,5	49,8	0,3
336 065 04	Nerzweiler	126	34,3	271,94	2,2	5,6	1,8	1,4	24,5	0,0
336 074 04	Odenbach	934	271,1	290,25	6,2	46,8	31,8	25,1	185,7	4,9
336 075 04	Offenbach-Hundheim	1 284	478,9	372,97	2,9	84,7	110,8	87,4	280,9	19,1
336 095 04	Sankt Julian	1 273	390,9	307,06	4,6	69,7	35,2	27,8	267,5	17,4
336 100 04	Unterjeckenbach	99	26,7	270,18	1,7	2,3	4,1	3,2	19,2	0,1
336 104 04	Wiesweiler	466	147,3	316,16	2,9	24,8	22,4	17,7	99,1	1,0
336 000 05	VG Schönenberg-Kübelberg	12 868	4 599,5	357,44	20,0	808,8	765,8	604,3	3 056,0	82,8
336 004 05	Altenkirchen	1 386	490,0	353,56	3,3	78,4	64,7	51,1	347,4	5,7
336 011 05	Brücken (Pfalz)	2 334	842,2	360,84	4,1	153,6	122,4	96,6	558,8	23,9
336 016 05	Dittweiler	941	367,5	390,53	1,8	49,8	59,5	47,0	264,2	3,4
336 027 05	Frohnhofen	595	169,6	285,04	1,4	29,5	8,7	6,9	129,3	0,5
336 032 05	Gries	1 008	304,4	302,03	1,3	64,5	18,0	14,2	219,6	2,0
336 076 05	Ohmbach	846	257,8	304,76	1,7	42,2	18,8	14,9	194,2	2,6
336 092 05	Schönenberg-Kübelberg	5 758	2 167,9	376,51	6,4	390,7	473,7	373,6	1 342,5	44,7
336 000 06	VG Waldmohr	8 372	5 180,9	618,83	15,5	683,3	2 512,8	1 997,4	2 069,0	393,7
336 010 06	Breitenbach	2 055	688,7	335,13	7,0	113,7	88,7	71,3	481,8	7,8
336 017 06	Dunzweiler	982	345,9	352,28	2,4	48,3	45,1	36,3	249,7	5,9
336 102 06	Waldmohr	5 335	4 146,3	777,18	6,2	521,2	2 379,0	1 889,8	1 337,5	380,0
336 000 07	VG Wolfstein	8 848	2 639,8	298,35	51,5	639,3	- 566,1	- 448,0	2 023,4	345,6
336 005 07	Aschbach	354	112,1	316,76	2,7	15,8	9,9	7,8	84,2	0,4
336 019 07	Einöllen	470	155,1	330,05	2,9	26,7	18,7	14,8	103,9	4,6
336 023 07	Eißweiler	458	171,3	374,12	3,4	30,4	25,3	19,9	110,3	6,0
336 036 07	Hefersweiler	527	204,3	387,72	3,0	32,6	33,3	26,3	138,8	1,6
336 042 07	Hinzweiler	421	127,7	303,28	2,4	22,4	15,5	12,2	87,6	1,1

30 Steuereinnahmen, Realsteuerhebesätze, Realsteueraufbringungskraft und Steuereinnahmekraft der Gemeinden 2006

Gem.-Schl.-Nr.	Landkreis Verbandsgemeinde Gemeinde	Realsteuerhebesätze			Realsteueraufbringungskraft				Steuereinnahmekraft der Gemeinden ²⁾		Steuereinnahmekraft der Gemeinden ²⁾ zuzüglich Schlüsselzuweisung ³⁾	
		Grundsteuer		Gewerbesteuer	insgesamt		Grundsteuer	Gewerbesteuer	Steuereinnahmekraft der Gemeinden ²⁾		Steuereinnahmekraft der Gemeinden ²⁾ zuzüglich Schlüsselzuweisung ³⁾	
		A	B		1 000 EUR	EUR je Einw.			EUR je Einw.	EUR je Einw.	1 000 EUR	EUR je Einw.
		%			1 000 EUR	EUR je Einw.	EUR je Einw.	EUR je Einw.	1 000 EUR	EUR je Einw.	1 000 EUR	EUR je Einw.
noch: LK Kusel												
336 024 03	Etschberg	280	320	350	70,8	106,20	60,82	45,38	236,9	355,13	325,1	487,36
336 034 03	Haschbach am Remigiusberg	280	320	350	74,7	104,02	57,54	46,48	233,5	325,24	329,8	459,36
336 039 03	Herchweiler	280	320	352	31,5	54,48	53,48	1,00	124,3	214,69	251,8	434,85
336 051 03	Körborn	280	320	352	25,6	70,24	63,45	6,79	114,1	312,47	160,1	438,62
336 052 03	Konken	280	320	360	388,1	505,95	117,85	388,10	515,6	672,19	522,9	681,80
336 055 03	Kusel, St.	280	320	360	2 401,4	470,95	114,96	355,98	3 415,2	669,77	3 747,7	734,99
336 070 03	Oberalben	280	320	352	16,5	62,09	57,23	4,87	71,5	268,68	111,1	417,52
336 077 03	Pfeffelbach	255	290	352	113,9	111,65	64,75	46,90	328,7	322,22	423,2	414,89
336 084 03	Reichweiler	280	320	352	72,5	130,91	73,39	57,52	192,8	348,02	278,6	502,96
336 088 03	Ruthweiler	280	320	352	33,1	63,85	59,55	4,29	125,4	241,60	228,4	440,14
336 091 03	Schellweiler	280	320	350	65,0	116,42	58,72	57,70	194,5	348,61	255,2	457,29
336 094 03	Selchenbach	280	320	352	24,7	64,90	62,00	2,90	111,8	294,13	183,2	482,09
336 097 03	Thallichtenberg	280	320	350	72,3	119,29	66,37	52,91	197,4	325,81	313,2	516,85
336 098 03	Theisbergstegen	280	320	352	105,4	146,81	65,56	81,25	282,4	393,34	314,5	438,00
336 000 04	VG Lauterecken	279	320	350	2 277,3	193,45	72,22	121,23	4 595,3	390,36	6 132,3	520,92
336 001 04	Adenbach	280	320	360	10,6	58,40	55,67	2,73	40,9	226,08	94,7	523,15
336 012 04	Buborn	280	320	350	20,4	124,28	36,13	88,15	40,1	244,55	77,4	472,21
336 013 04	Cronenberg	280	320	350	10,3	63,08	59,21	3,87	50,9	310,57	84,3	513,99
336 014 04	Deimberg	280	320	352	4,9	45,42	42,93	2,49	25,8	240,74	49,3	460,34
336 029 04	Ginsweiler	280	320	352	21,3	62,12	60,28	1,84	92,3	269,14	136,1	396,81
336 030 04	Glanbrücken	269	317	352	42,2	82,18	66,84	15,35	151,4	294,49	223,3	434,44
336 033 04	Grumbach	280	320	350	61,2	117,98	67,53	50,45	179,6	346,09	238,9	460,24
336 035 04	Hausweiler	280	320	352	2,9	53,33	49,56	3,76	21,0	382,62	34,1	619,33
336 038 04	Heinzenhausen	280	320	350	30,2	95,97	51,97	44,01	79,0	250,76	134,2	426,00
336 040 04	Herren-Sulzbach	280	320	352	9,9	55,26	52,12	3,14	44,6	247,51	83,5	463,76
336 043 04	Hohenöllen	280	320	352	35,4	91,12	59,38	31,74	129,5	332,81	196,1	504,23
336 044 04	Homburg	280	320	350	12,9	58,98	49,56	9,43	58,2	267,18	107,0	490,97
336 045 04	Hoppstädten	280	320	350	20,6	58,92	56,08	2,85	80,5	230,52	145,0	415,53
336 049 04	Kappeln	280	320	352	17,5	98,73	71,36	27,37	67,6	381,88	97,9	552,93
336 050 04	Kirrweiler	280	320	352	13,1	68,36	51,84	16,53	51,3	267,22	93,7	488,04
336 057 04	Langweiler	280	320	350	18,3	66,51	59,52	6,99	81,7	297,04	127,7	464,41
336 058 04	Lauterecken, St.	280	320	350	1 284,5	570,13	117,11	453,02	1 622,6	720,20	1 821,0	808,27
336 060 04	Lohnweiler	280	320	350	37,2	80,53	60,40	20,13	131,8	285,25	215,9	467,31
336 061 04	Medard	280	320	350	115,2	217,70	75,05	142,65	215,0	406,45	225,3	425,86
336 062 04	Merzweiler	269	317	352	23,6	115,71	47,10	68,61	70,8	347,27	73,8	361,93
336 065 04	Nerzweiler	280	320	350	10,0	79,31	64,43	14,88	34,1	270,71	56,1	445,04
336 074 04	Odenbach	280	320	352	89,1	95,36	59,66	35,71	272,9	292,22	440,0	471,05
336 075 04	Offenbach-Hundheim	280	320	350	209,3	162,98	71,96	91,01	485,8	378,33	581,8	453,08
336 095 04	Sankt Julian	280	320	350	115,5	90,70	61,52	29,18	393,0	308,70	544,5	427,70
336 100 04	Unterjeckenbach	280	320	350	8,5	85,39	41,75	43,65	26,9	271,35	40,1	404,99
336 104 04	Wiesweiler	280	320	350	52,8	113,26	62,50	50,76	148,1	317,75	210,7	452,23
336 000 05	VG Schönenberg-Kübelberg	280	320	352	1 677,0	130,33	67,97	62,36	4 654,3	361,70	6 275,2	487,66
336 004 05	Altenkirchen	280	320	352	154,0	111,11	62,18	48,93	493,5	356,04	647,4	467,12
336 011 05	Brücken (Pfalz)	280	320	352	294,7	126,25	71,30	54,95	851,6	364,86	1 084,0	464,44
336 016 05	Dittweiler	280	320	353	116,7	123,97	57,85	66,12	371,8	395,10	477,7	507,67
336 027 05	Frohnhofen	280	320	352	41,8	70,20	54,82	15,38	169,8	285,30	261,9	440,10
336 032 05	Gries	280	320	352	88,3	87,65	68,91	18,73	306,1	303,69	470,8	467,04
336 076 05	Ohmbach	280	320	356	65,8	77,80	54,72	23,08	258,7	305,76	405,7	479,52
336 092 05	Schönenberg-Kübelberg	280	320	352	915,8	159,04	72,81	86,23	2 202,9	382,58	2 927,7	508,46
336 000 06	VG Waldmohr	280	320	361	3 306,2	394,91	88,09	306,82	5 253,6	627,52	5 643,1	674,05
336 010 06	Breitenbach	280	320	379	213,5	103,91	61,88	42,02	685,7	333,68	968,8	471,41
336 017 06	Dunzweiler	280	320	379	97,4	99,19	54,49	44,70	344,2	350,50	450,7	459,00
336 102 06	Waldmohr	280	320	360	2 995,3	561,44	104,37	457,07	4 223,6	791,69	4 223,6	791,69
336 000 07	VG Wolfstein	279	317	354	144,4	16,32	83,04	- 66,72	2 631,4	297,40	3 513,1	397,05
336 005 07	Aschbach	280	320	352	29,8	84,10	54,93	29,18	112,3	317,31	170,0	480,14
336 019 07	Einöllen	280	320	352	50,8	108,00	66,23	41,77	155,4	330,60	216,0	459,47
336 023 07	Eßweiler	280	320	352	62,2	135,71	77,79	57,91	173,1	377,92	209,3	457,09
336 036 07	Hefersweiler	280	320	352	72,3	137,27	71,07	66,20	205,7	390,36	264,0	501,02
336 042 07	Hinzweiler	280	320	352	42,4	100,62	62,11	38,50	127,8	303,67	180,3	428,22

30 Steuereinnahmen, Realsteuerhebesätze, Realsteueraufbringungskraft und Steuereinnahmekraft der Gemeinden 2006

Gem.- Schl.- Nr.	Landkreis Verbandsgemeinde Gemeinde	Be- völkerung am 30.06.2006	Steuereinnahmen insgesamt (netto)		Einnahmen aus der / dem					
					Grundsteuer		Gewerbsteuer		Gemeindeanteil an der	
					A	B	Auf- kommen (brutto)	Ein- nahmen (netto) ¹⁾	Ein- kommen- steuer	Umsatz- steuer
					1 000 EUR					
		Anzahl	1 000 EUR	EUR je Einw.						

noch: LK Kusel

336 048 07	Jettenbach	850	374,1	440,11	5,6	60,3	77,2	61,0	225,9	18,8
336 053 07	Kreimbach-Kaulbach	922	357,2	387,45	2,7	43,7	120,3	94,1	199,9	14,2
336 069 07	Nußbach	634	207,2	326,79	5,5	35,2	19,1	15,1	148,4	1,3
336 072 07	Oberweiler im Tal	159	62,0	390,02	1,6	10,4	3,2	2,5	46,6	0,2
336 073 07	Oberweiler-Tiefenbach	304	13,2	43,30	2,1	74,3	- 232,7	- 183,5	72,7	46,2
336 085 07	Reipoltskirchen	397	120,3	302,98	4,5	31,6	18,6	14,7	68,0	0,7
336 086 07	Relsberg	208	66,3	318,62	2,2	10,5	17,6	13,9	38,1	1,0
336 087 07	Rothselberg	732	258,5	353,18	7,1	40,3	37,2	29,4	175,9	4,0
336 090 07	Rutweiler an der Lauter	380	111,6	293,60	1,2	22,9	15,9	12,4	72,1	1,3
336 105 07	Wolfstein, St.	2 032	298,8	147,07	4,8	182,0	- 745,0	- 588,4	450,9	244,2
337 000 00 LK Südliche Weinstraße										
337 000 00		110 543	60 002,0	542,79	1 191,7	9 626,3	21 523,1	17 029,7	29 671,7	2 053,5
337 000 01	VG Annweiler am Trifels	17 372	9 863,0	567,75	29,5	1 495,1	4 765,2	3 765,5	4 120,9	400,6
337 001 01	Albersweiler	2 006	894,8	446,08	8,7	165,8	302,6	240,4	447,0	25,3
337 017 01	Dernbach	478	158,9	332,42	0,8	37,5	22,9	18,1	99,3	1,4
337 024 01	Eußerthal	943	280,4	297,36	2,0	64,9	11,7	9,3	198,7	3,5
337 033 01	Gossersweiler-Stein	1 468	499,1	339,97	1,5	106,3	57,8	45,9	331,5	9,9
337 054 01	Münchweiler am Klingbach	219	69,5	317,30	0,2	15,6	4,4	3,5	48,0	0,9
337 064 01	Ramberg	1 016	394,2	388,02	0,8	90,1	51,5	40,6	228,4	30,8
337 067 01	Rinntal	688	275,6	400,55	0,8	57,9	16,0	12,6	167,1	35,6
337 074 01	Silz	819	287,9	351,53	1,5	59,5	33,7	27,2	191,0	6,1
337 078 01	Völkersweiler	647	185,4	286,59	1,4	39,0	14,3	11,3	130,5	1,7
337 080 01	Waldhambach	346	173,5	501,33	0,3	32,0	14,7	11,5	94,6	34,1
337 081 01	Waldrohrbach	413	133,3	322,74	1,7	25,6	19,9	15,7	88,4	0,7
337 083 01	Wernersberg	1 172	365,9	312,18	1,0	81,0	52,6	41,5	232,9	7,2
337 501 01	Annweiler am Trifels, St.	7 157	6 144,5	858,53	8,7	719,9	4 163,2	3 288,0	1 863,6	243,4
337 000 02 VG Bad Bergzabern										
337 000 02		24 550	11 413,2	464,89	219,3	2 066,3	3 087,8	2 444,4	6 223,8	312,7
337 005 02	Bad Bergzabern, St.	7 908	4 595,4	581,11	8,9	797,9	2 176,1	1 718,1	1 774,9	208,6
337 006 02	Barbelroth	595	280,5	471,49	8,0	46,8	43,1	34,6	186,0	3,7
337 008 02	Birkenhördt	694	237,8	342,60	1,5	49,1	6,9	5,5	177,0	3,3
337 013 02	Böllernborn	270	150,8	558,60	1,3	22,5	16,5	13,3	103,8	3,5
337 018 02	Dierbach	558	216,6	388,12	15,6	30,8	7,0	5,7	161,6	1,4
337 019 02	Dörrenbach	976	343,8	352,27	9,8	74,4	17,4	14,0	235,5	5,8
337 029 02	Gleiszellen-Gleishorbach	812	374,3	461,02	8,9	79,4	19,4	15,4	261,9	4,4
337 037 02	Hergersweiler	235	84,7	360,58	4,9	16,3	2,9	2,3	60,5	0,2
337 045 02	Kapellen-Drusweiler	949	383,5	404,12	20,4	86,2	48,9	38,7	229,7	6,2
337 046 02	Kapsweyer	1 052	410,7	390,39	7,1	62,5	9,1	7,2	328,8	2,1
337 049 02	Klingenmünster	2 368	852,6	360,05	15,3	170,4	107,3	84,7	561,5	15,4
337 055 02	Niederhorbach	490	193,1	394,06	14,1	32,3	17,4	13,8	130,8	1,2
337 056 02	Niederotterbach	333	105,8	317,79	7,0	18,4	8,6	6,8	72,4	0,8
337 058 02	Oberhausen	429	174,8	407,57	14,7	31,0	2,5	2,0	125,1	1,0
337 059 02	Oberotterbach	1 290	480,2	372,27	17,9	89,0	37,1	29,3	328,5	11,4
337 060 02	Oberschlettenbach	128	57,5	448,90	0,7	10,4	0,2	0,2	44,2	0,4
337 062 02	Pleisweiler-Oberhofen	824	400,5	486,09	11,1	83,4	107,7	86,2	213,7	3,6
337 071 02	Schweigen-Rechtenbach	1 496	608,3	406,63	20,5	126,6	125,6	101,0	345,8	11,7
337 072 02	Schweighofen	566	245,1	433,08	16,9	41,5	39,4	31,2	147,0	6,8
337 076 02	Steinfeld	1 928	967,1	501,62	11,8	153,9	225,6	179,9	593,7	18,8
337 079 02	Vorderweidenthal	649	249,8	384,95	2,9	43,5	69,0	54,5	141,6	2,5
337 000 03 VG Edenkoben										
337 000 03		19 778	11 318,4	572,27	307,8	1 648,1	4 183,5	3 323,8	5 496,4	451,1
337 002 03	Altdorf	756	378,3	500,38	20,9	51,6	71,9	56,7	237,8	6,2
337 011 03	Böbingen	672	331,4	493,15	17,8	42,7	86,4	68,1	196,1	3,2
337 015 03	Burrweiler	857	454,3	530,06	11,5	71,1	95,4	75,1	282,6	4,8
337 020 03	Edenkoben, St.	6 774	4 596,1	678,49	36,4	650,6	2 309,2	1 846,2	1 709,2	329,2
337 021 03	Edesheim	2 289	1 651,9	721,69	46,8	174,5	936,0	738,7	653,4	31,4
337 025 03	Flemlingen	406	157,7	388,37	15,2	22,4	17,2	13,4	102,9	1,7
337 027 03	Freimersheim (Pfalz)	972	326,1	335,51	16,9	58,7	14,1	11,0	226,7	7,3
337 028 03	Gleisweiler	565	287,2	508,37	7,4	59,2	35,6	28,0	185,5	4,4
337 032 03	Gommersheim	1 326	614,9	463,73	16,2	116,2	109,7	86,6	369,4	20,0
337 035 03	Großfischlingen	665	258,9	389,31	13,4	42,1	28,8	22,7	176,1	2,0

30 Steuereinnahmen, Realsteuerhebesätze, Realsteueraufbringungskraft und Steuereinnahmekraft der Gemeinden 2006

Gem.- Schl.- Nr.	Landkreis Verbandsgemeinde Gemeinde	Realsteuer- hebesätze			Realsteueraufbringungskraft				Steuer- einnahmekraft der Gemeinden ²⁾		Steuer- einnahmekraft der Gemeinden ²⁾ zuzüglich Schlüssel- zuweisung ³⁾	
		Grund- steuer		Gew- erbe- steuer	insgesamt		Grund- steuer	Gew- erbe- steuer	Steuer- einnahmekraft der Gemeinden ²⁾		Steuer- einnahmekraft der Gemeinden ²⁾ zuzüglich Schlüssel- zuweisung ³⁾	
		A	B		1 000 EUR	EUR je Einw.			EUR je Einw.	EUR je Einw.	1 000 EUR	EUR je Einw.
		%			1 000 EUR	EUR je Einw.	EUR je Einw.	EUR je Einw.	1 000 EUR	EUR je Einw.	1 000 EUR	EUR je Einw.
noch: LK Kusel												
336 048 07	Jettenbach	280	310	352	152,4	179,28	84,09	95,19	380,9	448,11	432,2	508,41
336 053 07	Kreimbach-Kaulbach	260	290	340	184,4	200,03	58,46	141,57	372,4	403,86	469,6	509,34
336 069 07	Nußbach	280	320	352	62,8	99,03	67,41	31,62	208,5	328,90	287,7	453,74
336 072 07	Oberweiler im Tal	280	320	352	15,9	100,08	79,14	20,93	62,0	389,80	83,7	526,28
336 073 07	Oberweiler-Tiefenbach	280	320	350	- 164,8	- 542,06	265,07	- 807,13	3,3	10,88	3,3	10,88
336 085 07	Reipoltskirchen	280	320	352	57,4	144,64	95,64	49,00	122,3	307,94	195,3	492,04
336 086 07	Reisberg	280	320	352	31,7	152,52	63,98	88,54	67,1	322,60	97,1	466,78
336 087 07	Rothselberg	280	320	352	88,8	121,33	68,05	53,28	260,9	356,41	352,5	481,50
336 090 07	Rutsweiler an der Lauter	280	320	352	42,1	110,79	66,87	43,92	111,9	294,50	186,0	489,43
336 105 07	Wolfstein, St.	280	320	352	- 583,8	- 287,29	97,04	- 384,32	267,9	131,82	366,2	180,21
337 000 00	LK Südliche Weinstraße	276	320	353	33 924,8	306,89	103,19	203,70	61 156,5	553,24	65 278,7	590,53
337 000 01	VG Annweiler am Trifels	277	318	353	6 602,6	380,07	93,13	286,94	10 124,5	582,81	11 403,6	656,44
337 001 01	Albersweiler	280	330	360	488,8	243,67	89,08	154,59	898,8	448,07	1 021,0	508,97
337 017 01	Dernbach	280	320	352	64,4	134,67	84,49	50,18	160,2	335,24	209,8	438,99
337 024 01	Eußerthal	280	320	352	82,9	87,90	74,86	13,04	282,7	299,80	425,0	450,66
337 033 01	Gossersweiler-Stein	260	290	360	184,8	125,87	85,52	40,35	514,4	350,38	667,3	454,53
337 054 01	Münchweiler am Klingbach	269	317	360	21,4	97,62	77,15	20,47	69,4	317,05	97,1	443,30
337 064 01	Ramberg	280	320	352	149,9	147,51	94,43	53,08	398,2	391,97	464,2	456,88
337 067 01	Rinnthal	269	317	352	79,3	115,23	90,87	24,36	278,7	405,03	323,8	470,66
337 074 01	Silz	269	317	380	97,7	119,34	79,37	39,98	288,2	351,93	354,1	432,36
337 078 01	Völkersweiler	269	317	352	58,1	89,87	66,66	23,21	187,3	289,57	316,0	488,43
337 080 01	Waldhambach	269	317	340	50,4	145,76	99,66	46,10	175,9	508,37	175,9	508,37
337 081 01	Waldrohrbach	280	320	352	49,6	120,03	69,54	50,49	134,5	325,60	202,7	490,81
337 083 01	Wernersberg	280	320	352	141,8	120,98	73,94	47,05	370,8	316,36	552,7	471,62
337 501 01	Annweiler am Trifels, St.	280	320	352	5 133,5	717,28	107,49	609,79	6 365,3	889,38	6 594,0	921,34
337 000 02	VG Bad Bergzabern	269	319	355	5 625,5	229,15	98,58	130,57	11 518,6	469,19	12 949,9	527,49
337 005 02	Bad Bergzabern, St.	280	320	352	3 133,0	396,18	107,71	288,46	4 658,5	589,09	4 992,4	631,31
337 006 02	Barbelroth	269	317	379	100,3	168,62	98,11	70,51	281,5	473,16	281,5	473,16
337 008 02	Birkenhördt	269	317	360	61,0	87,88	77,75	10,13	239,8	345,59	309,4	445,80
337 013 02	Böllernborn	269	317	378	41,5	153,60	93,99	59,61	145,6	539,10	148,9	551,50
337 018 02	Dierbach	269	317	400	55,9	100,24	88,58	11,65	217,6	389,97	259,9	465,82
337 019 02	Dörrenbach	269	317	375	106,8	109,47	91,93	17,54	344,7	353,16	440,2	450,98
337 029 02	Gleiszellen-Gleishorbach	269	317	355	114,3	140,78	115,90	24,88	376,6	463,76	389,3	479,45
337 037 02	Hergersweiler	269	317	380	25,3	107,84	95,91	11,93	85,5	363,71	97,0	412,71
337 045 02	Kapellen-Drusweiler	280	330	355	159,9	168,50	114,90	53,60	385,6	406,31	459,6	484,28
337 046 02	Kapsweyer	270	320	355	83,0	78,90	69,89	9,01	412,0	391,62	485,3	461,27
337 049 02	Klingenmünster	269	317	352	310,4	131,08	83,58	47,49	864,7	365,15	1 016,8	429,37
337 055 02	Niederhorbach	269	317	355	67,6	137,92	100,95	36,98	195,9	399,82	249,7	509,61
337 056 02	Niederotterbach	269	317	355	36,0	108,24	81,24	26,99	107,4	322,49	163,9	492,29
337 058 02	Oberhausen	269	317	370	51,0	118,92	113,21	5,71	176,6	411,71	236,6	551,44
337 059 02	Oberotterbach	255	290	355	162,2	125,76	95,90	29,86	494,4	383,22	587,4	455,38
337 060 02	Oberschlettenbach	269	317	355	12,0	93,90	91,94	1,96	56,6	441,97	79,5	621,01
337 062 02	Pleisweiler-Oberhofen	269	317	370	208,2	252,63	122,24	130,39	403,9	490,21	403,9	490,21
337 071 02	Schweigen-Rechtenbach	269	330	378	274,0	183,17	101,19	81,98	607,0	405,72	716,5	478,92
337 072 02	Schweighofen	269	317	355	103,0	182,05	109,77	72,28	248,6	439,30	276,5	488,50
337 076 02	Steinfeld	269	330	365	398,2	206,53	88,23	118,31	964,9	500,48	1 043,3	541,14
337 079 02	Vorderweidenthal	269	317	352	121,7	187,57	76,05	111,51	251,3	387,17	312,3	481,27
337 000 03	VG Edenkoben	285	331	362	6 260,6	316,54	100,72	215,82	11 348,4	573,79	11 876,7	600,50
337 002 03	Alltdorf	290	330	352	148,8	196,79	97,13	99,66	377,6	499,48	377,6	499,48
337 011 03	Böbingen	290	330	352	151,7	225,74	91,01	134,73	332,8	495,25	343,7	511,44
337 015 03	Burrweiler	290	330	352	184,1	214,82	98,16	116,66	451,2	526,45	451,2	526,45
337 020 03	Edenkoben, St.	300	340	370	2 984,3	440,55	100,58	339,96	4 559,7	673,12	4 805,1	709,34
337 021 03	Edesheim	269	317	352	1 216,9	531,64	102,97	428,68	1 704,3	744,55	1 704,3	744,55
337 025 03	Flemlingen	260	290	340	61,3	151,06	105,18	45,88	162,1	399,26	200,1	492,75
337 027 03	Freimersheim (Pfalz)	290	330	352	91,5	94,11	78,94	15,17	322,5	331,78	434,8	447,31
337 028 03	Gleisweiler	290	330	352	105,2	186,19	120,10	66,09	287,5	508,76	287,5	508,76
337 032 03	Gommersheim	290	330	352	250,0	188,54	101,80	86,74	616,2	464,73	616,2	464,73
337 035 03	Großfischlingen	290	330	352	86,5	130,06	84,68	45,38	258,5	388,72	330,3	496,63

30 Steuereinnahmen, Realsteuerhebesätze, Realsteueraufbringungskraft und Steuereinnahmekraft der Gemeinden 2006

Gem.- Schl.- Nr.	Landkreis Verbandsgemeinde Gemeinde	Be- völkerung am 30.06.2006	Steuereinnahmen insgesamt (netto)		Einnahmen aus der / dem					
					Grundsteuer		Gewerbsteuer		Gemeindeanteil an der	
					A	B	Auf- kommen (brutto)	Ein- nahmen (netto) ¹⁾	Ein- kommen- steuer	Umsatz- steuer
					1 000 EUR					
		Anzahl	1 000 EUR	EUR je Einw.						

noch: LK Südliche Weinstraße

337 036 03	Hainfeld	750	379,7	506,20	21,2	60,8	56,1	44,2	243,1	7,7
337 048 03	Kleinfischlingen	292	152,4	521,96	11,2	17,2	30,4	24,0	97,0	1,5
337 066 03	Rhodt unter Rietburg	1 136	569,9	501,70	20,3	108,5	124,5	98,1	318,5	16,7
337 069 03	Roschbach	808	360,0	445,59	11,7	55,3	53,7	42,2	242,3	4,5
337 077 03	Veningen	959	525,0	547,44	30,5	69,9	180,8	142,4	269,7	8,0
337 084 03	Weyher in der Pfalz	551	274,6	498,28	10,2	47,5	33,9	26,6	186,1	2,6
337 000 04	VG Herxheim	14 787	8 971,5	606,71	97,0	1 331,5	3 692,4	2 891,8	4 395,1	216,9
337 038 04	Herxheim bei Landau/Pfalz	10 490	6 751,8	643,64	54,0	948,0	3 184,4	2 489,4	3 056,0	177,2
337 039 04	Herxheimweyher	479	232,8	486,07	7,2	37,1	29,7	23,2	162,4	1,1
337 044 04	Insheim	2 178	922,1	423,35	14,9	135,8	79,4	62,3	690,6	13,3
337 068 04	Rohrbach	1 640	1 064,7	649,23	20,9	210,7	398,9	317,0	486,1	25,2
337 000 05	VG Landau-Land	14 083	6 574,3	466,83	294,1	1 078,8	1 435,2	1 132,2	3 882,6	146,9
337 007 05	Billigheim-Ingenheim	3 902	1 970,2	504,93	64,5	318,1	534,5	422,1	1 097,3	55,5
337 009 05	Birkweiler	714	320,6	449,05	12,1	51,9	41,7	33,0	215,0	7,0
337 012 05	Böchingen	782	438,3	560,47	12,4	78,6	144,6	113,1	205,1	26,0
337 022 05	Eschbach	706	299,8	424,63	14,9	47,6	63,4	50,0	182,9	2,9
337 026 05	Frankweiler	935	357,8	382,66	11,4	58,8	10,3	8,0	271,3	7,0
337 031 05	Göcklingen	936	343,8	367,28	26,5	49,4	23,5	18,4	240,7	7,4
337 040 05	Heuchelheim-Klingen	922	358,3	388,60	40,2	64,5	37,4	29,5	216,0	5,9
337 042 05	Ilbesheim bei Landau i. d. Pf.	1 239	695,4	561,27	32,8	106,8	266,5	210,4	333,7	7,8
337 043 05	Impflingen	819	342,4	418,13	23,5	52,2	17,5	13,8	248,3	1,9
337 050 05	Knöringen	485	179,9	370,96	7,2	28,6	30,2	23,6	117,1	2,2
337 051 05	Leinsweiler	406	278,1	684,86	10,7	59,8	67,5	53,7	149,4	3,4
337 065 05	Ranschbach	677	244,7	361,44	12,1	39,8	23,1	18,2	167,7	4,9
337 073 05	Siebeldingen	1 028	491,4	478,00	10,3	83,0	129,5	102,3	282,0	11,2
337 082 05	Walsheim	532	253,6	476,77	15,4	39,9	45,7	36,1	156,0	3,8
337 000 06	VG Maikammer	8 050	4 284,3	532,21	132,9	685,4	1 314,9	1 046,6	2 237,7	154,7
337 047 06	Kirrweiler (Pfalz)	2 072	1 225,1	591,29	58,7	183,6	496,7	394,5	539,6	43,3
337 052 06	Maikammer	4 099	2 076,9	506,69	48,0	326,0	535,0	426,4	1 182,3	82,6
337 070 06	Sankt Martin	1 879	982,2	522,75	26,2	175,8	283,2	225,7	515,8	28,8
337 000 07	VG Offenbach an der Queich	11 923	7 577,4	635,53	111,1	1 321,2	3 044,1	2 425,3	3 315,2	370,6
337 014 07	Bornheim	1 273	1 226,7	963,61	9,1	247,1	361,5	288,0	441,7	237,8
337 023 07	Essingen	2 027	878,9	433,57	39,1	161,6	132,4	105,5	554,6	10,1
337 041 07	Hochstadt (Pfalz)	2 502	1 320,2	527,64	37,5	179,7	488,2	388,9	681,9	23,5
337 061 07	Offenbach an der Queich	6 121	4 151,7	678,28	25,4	732,8	2 062,0	1 642,9	1 637,0	99,3
338 000 00	LK Rhein-Pfalz-Kreis	148 912	90 537,5	607,99	535,2	15 430,0	28 373,6	22 291,5	49 425,0	2 338,5
338 001 00	Altrip	7 834	4 169,2	532,19	4,2	874,2	528,5	417,4	2 787,4	53,8
338 004 00	Bobenheim-Roxheim	10 012	6 894,1	688,58	35,5	873,8	3 317,9	2 573,0	3 150,4	228,8
338 005 00	Böhl-Iggelheim	10 663	5 480,5	513,97	41,1	1 085,2	970,9	765,7	3 431,3	108,8
338 016 00	Lambsheim	6 201	3 189,4	514,33	27,6	528,5	849,1	664,5	1 877,1	67,4
338 017 00	Limburgerhof	10 846	10 084,2	929,76	10,6	1 446,2	5 290,1	4 178,0	4 104,4	314,2
338 019 00	Mutterstadt	12 413	7 580,7	610,71	42,2	1 499,6	1 563,2	1 232,7	4 515,5	244,0
338 020 00	Neuhofen	7 297	4 587,2	628,65	26,5	746,0	1 437,8	1 124,9	2 575,7	100,6
338 023 00	Römerberg	9 211	4 807,2	521,90	35,1	899,9	940,6	741,8	3 018,3	79,4
338 025 00	Schifferstadt, St.	19 315	11 504,9	595,65	46,6	2 103,2	4 037,3	3 207,2	5 653,7	389,5
338 000 01	VG Dannstadt-Schauernheim	13 140	7 698,9	585,92	90,9	1 484,0	1 833,2	1 435,3	4 480,7	168,1
338 006 01	Dannstadt-Schauernheim	7 161	4 544,1	634,56	40,2	876,7	1 187,1	928,7	2 552,5	123,4
338 014 01	Hochdorf-Assenheim	3 103	1 751,0	564,30	32,9	332,8	466,0	364,5	984,3	27,6
338 022 01	Rödersheim-Gronau	2 876	1 403,9	488,13	17,8	274,5	180,1	142,0	943,9	17,0
338 000 02	VG Dudenhofen	11 197	6 932,6	619,15	35,8	1 013,3	2 704,4	2 102,1	3 625,0	137,1
338 007 02	Dudenhofen	5 798	2 962,2	510,90	13,6	537,7	410,4	318,4	1 995,8	87,1
338 010 02	Hanhofen	2 358	1 099,7	466,39	9,0	206,6	317,8	250,6	617,5	11,4
338 011 02	Harthausen	3 041	2 870,7	943,99	13,2	269,0	1 976,2	1 533,1	1 011,7	38,6

30 Steuereinnahmen, Realsteuerhebesätze, Realsteueraufbringungskraft und Steuereinnahmekraft der Gemeinden 2006

Gem.- Schl.- Nr.	Landkreis Verbandsgemeinde Gemeinde	Realsteuer- hebesätze			Realsteueraufbringungskraft				Steuer- einnahmekraft der Gemeinden ²⁾		Steuer- einnahmekraft der Gemeinden ²⁾ zuzüglich Schlüssel- zuweisung ³⁾	
		Grund- steuer		Gew- erbe- steuer	insgesamt		Grund- steuer	Gew- erbe- steuer				
		A	B						1 000 EUR	EUR je Einw.	EUR je Einw.	EUR je Einw.
		%			1 000 EUR	EUR je Einw.	EUR je Einw.	EUR je Einw.	1 000 EUR	EUR je Einw.	1 000 EUR	EUR je Einw.
noch: LK Südliche Weinstraße												
337 036 03	Hainfeld	290	330	352	142,0	189,30	110,89	78,41	380,9	507,92	382,6	510,08
337 048 03	Kleinfischlingen	269	317	352	62,1	212,55	103,47	109,08	154,1	527,74	154,1	527,74
337 066 03	Rhodt unter Rietburg	280	320	352	265,8	233,96	119,09	114,87	574,6	505,81	574,6	505,81
337 069 03	Roschbach	269	317	352	127,7	158,07	88,35	69,72	363,0	449,22	390,2	482,93
337 077 03	Veningen	300	337	352	288,6	300,94	103,36	197,59	527,9	550,49	537,5	560,44
337 084 03	Weyher in der Pfalz	290	330	352	94,2	170,87	106,36	64,51	275,5	500,04	287,2	521,20
337 000 04	VG Herxheim	269	317	330	5 651,2	382,18	102,96	279,22	9 462,6	639,93	9 751,6	659,47
337 038 04	Herxheim bei Landau/Pfalz	269	317	330	4 628,8	441,26	101,81	339,45	7 167,0	683,22	7 387,4	704,23
337 039 04	Herxheimweyher	269	317	330	80,3	167,74	98,38	69,36	237,3	495,40	262,0	546,94
337 044 04	Insheim	270	317	330	249,2	114,43	73,67	40,76	936,0	429,77	980,0	449,95
337 068 04	Rohrbach	269	317	330	692,8	422,47	150,52	271,95	1 122,2	684,29	1 122,2	684,29
337 000 05	VG Landau-Land	270	309	350	3 002,2	213,18	105,88	107,29	6 728,7	477,79	7 105,2	504,52
337 007 05	Billigheim-Ingenheim	269	317	352	967,9	248,04	104,44	143,61	2 008,3	514,68	2 069,9	530,47
337 009 05	Birkweiler	280	320	352	110,8	155,20	93,94	61,26	324,0	453,82	327,2	458,25
337 012 05	Böchingen	260	290	340	262,1	335,19	134,49	200,71	461,7	590,41	461,7	590,41
337 022 05	Eschbach	280	320	352	131,9	186,77	92,68	94,09	304,3	431,05	325,4	460,97
337 026 05	Frankweiler	220	240	330	109,0	116,56	104,30	12,26	385,1	411,87	385,1	411,87
337 031 05	Göcklingen	255	290	340	112,7	120,40	93,21	27,19	355,7	380,06	434,3	464,01
337 040 05	Heuchelheim-Klingen	280	320	352	148,2	160,78	118,25	42,53	362,3	392,90	406,8	441,17
337 042 05	Ilbesheim bei Landau i. d. Pf.	280	320	352	425,5	343,44	117,99	225,45	711,0	573,82	716,3	578,17
337 043 05	Impflingen	269	317	352	98,8	120,67	98,34	22,33	345,4	421,69	365,3	445,98
337 050 05	Knöringen	255	290	340	74,1	152,84	85,34	67,49	186,9	385,30	207,7	428,15
337 051 05	Leinsweiler	290	320	360	142,9	352,02	181,50	170,52	281,8	694,10	281,8	694,10
337 065 05	Ranschbach	280	320	352	78,6	116,12	80,36	35,76	246,4	364,00	304,8	450,26
337 073 05	Sieboldingen	280	320	352	233,9	227,51	95,49	132,02	499,9	486,25	550,2	535,17
337 082 05	Walsheim	280	320	352	105,7	198,70	108,71	89,99	255,9	481,07	268,7	505,11
337 000 06	VG Maikammer	280	322	364	2 188,1	271,82	106,17	165,64	4 312,2	535,68	4 397,4	546,26
337 047 06	Kirrweiler (Pfalz)	280	322	362	758,7	366,19	121,83	244,36	1 239,4	598,18	1 239,4	598,18
337 052 06	Maikammer	280	322	365	931,9	227,35	95,40	131,95	2 088,1	509,43	2 173,4	530,22
337 070 06	Sankt Martin	280	322	365	497,5	264,76	112,41	152,35	984,6	524,01	984,6	524,01
337 000 07	VG Offenbach an der Queich	280	320	364	4 594,5	385,35	126,53	258,82	7 661,5	642,58	7 794,3	653,72
337 014 07	Bornheim	280	320	364	636,7	500,16	212,27	287,89	1 242,6	976,12	1 242,6	976,12
337 023 07	Essingen	280	320	364	344,7	170,06	103,85	66,22	882,5	435,37	883,8	436,03
337 041 07	Hochstadt (Pfalz)	280	320	364	722,8	288,90	91,12	197,79	1 329,0	531,16	1 336,1	534,00
337 061 07	Offenbach an der Queich	280	320	364	2 890,2	472,18	130,68	341,50	4 207,4	687,38	4 331,8	707,69
338 000 00	LK Rhein-Pfalz-Kreis	269	316	346	47 387,4	318,22	114,77	203,46	93 068,7	624,99	99 758,7	669,92
338 001 00	Altrip	269	317	352	1 490,6	190,27	119,55	70,72	4 220,7	538,77	4 799,9	612,70
338 004 00	Bobenheim-Roxheim	260	300	330	4 733,4	472,77	102,22	370,55	7 367,7	735,89	7 885,2	787,57
338 005 00	Böhl-Iggelheim	270	320	350	2 213,2	207,56	111,56	96,00	5 548,0	520,31	6 440,6	604,01
338 016 00	Lambsheim	269	317	350	1 487,9	239,95	95,59	144,36	3 247,8	523,76	3 744,5	603,86
338 017 00	Limburgerhof	270	325	352	7 060,8	651,01	139,70	511,30	10 367,3	955,87	10 667,3	983,52
338 019 00	Mutterstadt	270	320	350	3 276,5	263,95	131,19	132,77	7 705,5	620,76	8 421,4	678,43
338 020 00	Neuhofen	255	290	340	2 459,5	337,06	123,21	213,85	4 822,9	660,94	5 099,8	698,89
338 023 00	Römerberg	270	320	350	1 979,2	214,87	107,21	107,66	4 878,0	529,59	5 642,2	612,55
338 025 00	Schifferstadt, St.	280	330	360	6 339,9	328,24	113,99	214,25	11 553,0	598,13	12 821,6	663,81
338 000 01	VG Dannstadt-Schauernheim	272	320	341	3 646,7	277,53	126,54	150,99	7 897,5	601,03	8 037,4	611,68
338 006 01	Dannstadt-Schauernheim	270	320	340	2 256,8	315,15	135,23	179,92	4 674,3	652,75	4 814,2	672,28
338 014 01	Hochdorf-Assenheim	270	320	340	891,9	287,43	124,46	162,97	1 802,4	580,85	1 802,4	580,85
338 022 01	Rödersheim-Gronau	280	320	350	498,0	173,16	107,14	66,02	1 420,8	494,03	1 420,8	494,03
338 000 02	VG Dudenhofen	265	296	332	4 200,8	375,17	106,91	268,26	7 360,5	657,37	7 621,1	680,64
338 007 02	Dudenhofen	260	290	330	1 100,6	189,82	110,67	79,15	3 091,5	533,20	3 212,0	553,99
338 010 02	Hanhofen	280	320	350	562,5	238,54	96,46	142,08	1 124,2	476,74	1 263,9	536,01
338 011 02	Harthausen	260	290	330	2 537,7	834,51	107,84	726,67	3 144,9	1 034,17	3 145,1	1 034,25

30 Steuereinnahmen, Realsteuerhebesätze, Realsteueraufbringungskraft und Steuereinnahmekraft der Gemeinden 2006

Gem.- Schl.- Nr.	Landkreis Verbandsgemeinde Gemeinde	Be- völkerung am 30.06.2006	Steuereinnahmen insgesamt (netto)		Einnahmen aus der / dem					
					Grundsteuer		Gewerbsteuer		Gemeindeanteil an der	
					A	B	Auf- kommen (brutto)	Ein- nahmen (netto) ¹⁾	Ein- kommen- steuer	Umsatz- steuer
					1 000 EUR					
		Anzahl	1 000 EUR	EUR je Einw.						
noch: LK Rhein-Pfalz-Kreis										
338 000 03	VG Heßheim	9 489	5 254,4	553,74	62,8	806,1	1 520,2	1 200,8	2 970,2	178,0
338 002 03	Beindersheim	2 906	1 682,5	578,98	11,7	270,4	511,6	404,1	963,3	26,6
338 009 03	Großniedesheim	1 393	515,4	369,99	9,5	107,9	51,1	40,6	347,3	3,7
338 012 03	Heßheim	3 050	2 084,9	683,57	13,3	263,4	938,0	740,8	917,1	137,2
338 013 03	Heuchelheim bei Frankenthal	1 236	595,2	481,54	17,3	98,5	10,9	8,6	455,4	8,8
338 015 03	Kleinniedesheim	904	376,4	416,40	11,0	65,9	8,5	6,8	287,1	1,6
338 000 04	VG Maxdorf	12 678	7 676,1	605,46	41,9	1 261,1	2 376,3	1 856,6	4 292,9	191,7
338 003 04	Birkenheide	3 210	1 732,0	539,58	1,5	293,9	391,9	309,0	1 101,4	15,4
338 008 04	Fußgönheim	2 470	1 666,5	674,71	24,0	277,1	580,3	458,3	841,9	58,8
338 018 04	Maxdorf	6 998	4 277,5	611,25	16,5	690,0	1 404,1	1 089,2	2 349,6	117,6
338 000 05	VG Waldsee	8 616	4 677,9	542,93	34,5	809,1	1 004,0	791,7	2 942,3	77,0
338 021 05	Otterstadt	3 279	1 705,0	519,98	16,3	317,7	296,2	233,6	1 096,1	32,3
338 026 05	Waldsee	5 337	2 972,9	557,04	18,2	491,3	707,8	558,1	1 846,2	44,7
339 000 00	LK Mainz-Bingen	200 558	268 580,2	1 339,16	1 439,7	16 752,8	223 005,9	175 066,7	68 887,2	5 498,8
339 005 00	Bingen am Rhein, gr. kr. St.	24 655	19 860,6	805,54	87,8	3 196,8	9 688,6	7 850,2	7 341,4	1 218,0
339 009 00	Budenheim	8 499	8 013,4	942,87	4,4	851,1	4 486,0	3 612,5	3 070,7	429,1
339 030 00	Ingelheim a. Rh., gr. kr. St.	24 597	159 129,0	6 469,45	43,5	1 313,0	186 938,4	146 251,8	9 234,6	2 043,3
339 000 01	VG Rhein-Nahe	15 261	6 923,6	453,68	91,6	1 056,5	1 435,9	1 132,2	4 496,5	89,3
339 003 01	Bacharach, St.	2 089	834,2	399,35	15,9	167,2	114,0	89,7	533,5	18,1
339 007 01	Breitscheid	153	61,3	400,67	2,4	9,9	5,6	4,5	44,2	0,0
339 036 01	Manubach	350	136,4	389,59	5,3	17,2	3,6	2,8	94,2	0,2
339 038 01	Münster-Sarmsheim	2 856	1 571,5	550,24	12,5	194,2	547,4	431,2	899,3	21,8
339 040 01	Niederheimbach	810	266,0	328,33	6,0	50,6	22,8	18,0	184,4	3,1
339 044 01	Oberdiebach	894	417,4	466,89	7,2	58,3	129,3	101,9	241,8	5,9
339 045 01	Oberheimbach	667	237,2	355,65	10,4	36,6	57,2	45,1	142,0	0,6
339 058 01	Trechtingshausen	1 031	528,1	512,23	1,1	70,0	147,3	116,5	349,0	12,6
339 062 01	Waldalgesheim	3 756	1 584,1	421,75	20,4	251,4	210,8	166,0	1 111,5	16,0
339 063 01	Weiler bei Bingen	2 655	1 287,4	484,91	10,2	201,3	197,9	156,6	896,6	11,1
339 000 02	VG Bodenheim	18 145	12 342,3	680,21	108,1	1 513,3	3 758,2	2 956,6	7 352,4	373,0
339 006 02	Bodenheim	6 972	6 047,7	867,43	51,3	674,0	2 865,2	2 258,7	2 760,7	288,8
339 020 02	Gau-Bischofsheim	1 984	1 169,2	589,30	8,2	155,3	95,2	73,8	919,8	6,6
339 026 02	Harxheim	2 077	1 164,7	560,76	9,1	150,5	183,9	143,7	845,3	12,7
339 034 02	Lörzweiler	2 098	1 090,6	519,82	20,7	134,8	190,9	149,3	768,6	11,7
339 039 02	Nackenheim	5 014	2 870,2	572,43	18,8	398,6	423,0	331,0	2 058,0	53,2
339 000 03	VG Gau-Algesheim	15 987	10 399,7	650,51	192,0	1 172,8	4 097,1	3 256,8	5 571,8	154,1
339 001 03	Appenheim	1 416	636,8	449,72	17,6	79,3	48,2	37,4	495,2	3,4
339 008 03	Bubenheim	881	384,5	436,42	19,6	46,4	11,2	8,8	301,6	6,2
339 016 03	Engelstadt	722	592,1	820,11	20,8	48,9	352,7	282,2	234,3	3,0
339 019 03	Gau-Algesheim, St.	6 435	3 558,1	552,93	37,4	522,8	811,1	644,4	2 274,4	61,1
339 041 03	Nieder-Hilbersheim	628	276,3	440,00	11,9	34,9	28,7	22,8	200,7	2,7
339 046 03	Ober-Hilbersheim	1 008	464,5	460,77	26,6	59,7	20,8	16,6	351,9	4,4
339 048 03	Ockenheim	2 387	1 112,2	465,96	30,3	166,4	163,7	131,0	765,7	12,2
339 051 03	Schwabenheim an der Selz	2 510	3 375,2	1 344,70	27,8	214,4	2 660,6	2 113,7	947,8	61,1
339 000 04	VG Guntersblum	9 463	4 229,1	446,91	216,4	615,2	545,8	424,4	2 879,6	66,3
339 013 04	Dolgesheim	945	414,4	438,53	21,1	61,0	21,3	16,5	309,9	2,0
339 015 04	Eimsheim	584	250,0	428,00	16,2	35,2	20,4	15,9	179,0	1,5
339 024 04	Guntersblum	3 753	1 708,8	455,30	57,8	276,6	212,1	164,7	1 167,7	33,7
339 028 04	Hillesheim	596	293,1	491,70	16,7	37,8	108,5	85,0	140,1	11,0
339 035 04	Ludwigshöhe	549	242,4	441,52	11,9	32,9	4,2	3,3	189,6	2,9
339 059 04	Uelversheim	1 104	541,7	490,63	29,1	62,6	111,9	86,9	352,8	7,6
339 064 04	Weinolsheim	708	342,1	483,25	22,8	39,0	34,0	26,4	248,3	3,4
339 066 04	Wintersheim	311	113,5	365,07	15,6	16,8	8,7	6,7	72,3	1,0
339 201 04	Dorn-Dürkheim	913	323,3	354,06	25,2	53,2	24,6	19,1	219,8	3,3

30 Steuereinnahmen, Realsteuerhebesätze, Realsteueraufbringungskraft und Steuereinnahmekraft der Gemeinden 2006

Gem.-Schl.-Nr.	Landkreis Verbandsgemeinde Gemeinde	Realsteuerhebesätze			Realsteueraufbringungskraft				Steuereinnahmekraft der Gemeinden ²⁾		Steuereinnahmekraft der Gemeinden ²⁾ zuzüglich Schlüsselzuweisung ³⁾	
		Grundsteuer		Gewerbesteuer	insgesamt	Grundsteuer	Gewerbesteuer	Steuereinnahmekraft der Gemeinden ²⁾		Steuereinnahmekraft der Gemeinden ²⁾ zuzüglich Schlüsselzuweisung ³⁾		
		A	B					1 000 EUR	EUR je Einw.	1 000 EUR	EUR je Einw.	1 000 EUR
		%			1 000 EUR	EUR je Einw.	EUR je Einw.	EUR je Einw.	1 000 EUR	EUR je Einw.	1 000 EUR	EUR je Einw.
noch: LK Rhein-Pfalz-Kreis												
338 000 03	VG Heßheim	269	317	352	2 517,3	265,29	97,47	167,82	5 346,2	563,41	5 597,2	589,86
338 002 03	Beindersheim	269	317	352	837,1	288,05	103,48	184,57	1 719,5	591,69	1 719,5	591,69
338 009 03	Großniedesheim	270	320	360	176,4	126,62	89,02	37,61	516,9	371,04	619,3	444,61
338 012 03	Heßheim	269	317	352	1 278,3	419,10	96,71	322,39	2 135,4	700,14	2 235,9	733,09
338 013 03	Heuchelheim bei Frankenthal	269	317	352	134,8	109,04	99,81	9,23	596,7	482,75	596,7	482,75
338 015 03	Kleinniedesheim	269	317	352	90,8	100,48	90,57	9,91	377,7	417,85	425,8	471,07
338 000 04	VG Maxdorf	270	305	338	4 032,0	318,03	113,62	204,41	7 997,0	630,77	8 133,0	641,50
338 003 04	Birkenheide	290	335	350	711,1	221,52	92,82	128,70	1 745,0	543,61	1 745,0	543,61
338 008 04	Fußgönheim	269	317	352	929,2	376,21	129,93	246,28	1 708,0	691,48	1 708,0	691,48
338 018 04	Maxdorf	270	290	330	2 391,7	341,77	117,41	224,36	4 544,0	649,33	4 680,0	668,76
338 000 05	VG Waldsee	270	320	350	1 949,5	226,27	103,41	122,85	4 756,5	552,06	4 847,6	562,63
338 021 05	Otterstadt	270	320	350	665,1	202,85	107,60	95,25	1 730,9	527,88	1 730,9	527,88
338 026 05	Waldsee	270	320	350	1 284,4	240,66	100,84	139,82	3 025,6	566,91	3 116,7	583,97
339 000 00	LK Mainz-Bingen	279	309	344	258 808,2	1 290,44	98,66	1 191,79	285 255,0	1 422,31	290 279,2	1 447,36
339 005 00	Bingen am Rhein, gr. kr. St.	330	390	390	12 013,3	487,25	115,45	371,81	18 734,3	759,86	20 245,9	821,17
339 009 00	Budenheim	300	300	380	5 319,3	625,87	113,32	512,54	7 945,7	934,89	8 127,4	956,28
339 030 00	Ingelheim a. Rh., gr. kr. St.	135	160	340	205 748,8	8 364,79	116,50	8 248,29	176 340,2	7 169,17	176 589,0	7 179,29
339 000 01	VG Rhein-Nahe	367	335	352	2 642,6	173,16	74,51	98,65	6 924,6	453,74	7 653,7	501,52
339 003 01	Bacharach, St.	340	360	350	290,5	139,07	81,53	57,54	817,7	391,45	999,6	478,49
339 007 01	Breitscheid	380	380	350	16,6	108,18	69,31	38,88	59,6	389,43	73,9	482,71
339 036 01	Manubach	400	350	350	24,1	68,93	58,13	10,81	117,7	336,43	159,2	454,73
339 038 01	Münster-Sarmsheim	320	320	352	790,1	276,65	75,71	200,94	1 594,9	558,45	1 757,0	615,18
339 040 01	Niederheimbach	500	350	350	76,3	94,19	64,53	29,66	259,0	319,74	350,3	432,46
339 044 01	Oberdiebach	380	360	350	196,5	219,76	67,28	152,48	416,8	466,19	453,5	507,21
339 045 01	Oberheimbach	400	350	350	103,0	154,45	64,11	90,35	233,5	350,10	270,3	405,31
339 058 01	Trechtingshausen	340	320	355	228,0	221,13	72,60	148,53	558,8	541,96	558,8	541,96
339 062 01	Waldalgesheim	350	320	350	504,4	134,29	75,13	59,16	1 587,1	422,55	1 751,9	466,42
339 063 01	Weiler bei Bingen	400	340	355	413,1	155,60	78,11	77,49	1 279,4	481,90	1 279,4	481,90
339 000 02	VG Bodenheim	271	318	347	5 714,6	314,94	94,88	220,06	12 638,4	696,52	12 830,8	707,12
339 006 02	Bodenheim	270	320	350	3 786,7	543,14	109,87	433,26	6 229,7	893,53	6 340,7	909,46
339 020 02	Gau-Bischofsheim	270	320	330	279,2	140,72	87,07	53,65	1 184,3	596,91	1 184,3	596,91
339 026 02	Harxheim	280	320	340	367,9	177,13	81,03	96,10	1 185,7	570,87	1 185,7	570,87
339 034 02	Lörzweiler	270	300	340	380,9	181,57	82,81	98,76	1 119,6	533,65	1 119,6	533,65
339 039 02	Nackenheim	270	320	340	899,9	179,47	87,92	91,55	2 919,1	582,20	3 000,5	598,42
339 000 03	VG Gau-Algesheim	294	323	361	5 603,5	350,50	88,41	262,09	10 489,1	656,10	10 723,1	670,74
339 001 03	Appenheim	260	300	330	162,5	114,77	76,73	38,04	650,3	459,26	651,3	459,93
339 008 03	Bubenheim	300	320	350	79,3	90,06	76,68	13,39	384,8	436,75	385,0	437,02
339 016 03	Engelstadt	310	320	370	422,6	585,26	98,01	487,25	589,4	816,30	589,4	816,30
339 019 03	Gau-Algesheim, St.	300	330	360	1 402,4	217,94	88,74	129,20	3 571,2	554,96	3 742,4	581,57
339 041 03	Nieder-Hilbersheim	310	320	360	77,2	122,97	76,05	46,91	274,7	437,45	301,7	480,47
339 046 03	Ober-Hilbersheim	270	320	360	112,4	111,55	90,36	21,19	464,5	460,83	496,4	492,50
339 048 03	Ockenheim	310	320	370	367,0	153,73	85,34	68,39	1 112,1	465,90	1 112,1	465,90
339 051 03	Schwabenheim an der Selz	300	320	360	2 980,0	1 187,25	100,76	1 086,49	3 442,1	1 371,35	3 444,7	1 372,39
339 000 04	VG Guntersblum	276	328	332	1 465,0	154,81	90,69	64,12	4 289,5	453,30	4 668,6	493,35
339 013 04	Dolgesheim	280	340	330	106,0	112,17	86,98	25,19	413,1	437,16	468,8	496,06
339 015 04	Eimsheim	280	340	330	74,4	127,33	88,21	39,12	250,3	428,64	250,7	429,29
339 024 04	Guntersblum	270	320	330	590,3	157,29	94,10	63,20	1 744,3	464,78	1 876,9	500,12
339 028 04	Hillesheim	280	340	340	172,4	289,28	91,63	197,64	299,9	503,26	299,9	503,26
339 035 04	Ludwigshöhe	280	320	330	51,5	93,89	85,30	8,60	243,1	442,85	272,2	495,87
339 059 04	Uelversheim	270	320	330	222,0	201,08	87,72	113,36	557,3	504,84	597,9	541,61
339 064 04	Weinolsheim	280	340	330	100,0	141,29	87,53	53,76	344,1	486,05	361,7	510,81
339 066 04	Wintersheim	280	340	330	42,3	136,14	104,92	31,22	113,7	365,59	139,7	449,24
339 201 04	Dorn-Dürkheim	280	340	330	106,0	116,11	85,98	30,12	323,6	354,38	400,7	438,89

30 Steuereinnahmen, Realsteuerhebesätze, Realsteueraufbringungskraft und Steuereinnahmekraft der Gemeinden 2006

Gem.-Schl.-Nr.	Landkreis Verbandsgemeinde Gemeinde	Bevölkerung am 30.06.2006	Steuereinnahmen insgesamt (netto)		Einnahmen aus der / dem					
					Grundsteuer		Gewerbsteuer		Gemeindeanteil an der	
					A	B	Auf- kommen (brutto)	Ein- nahmen (netto) ¹⁾	Ein- kommen- steuer	Umsatz- steuer
Anzahl	1 000 EUR	EUR je Einw.	1 000 EUR							
noch: LK Mainz-Bingen										
339 000 05	VG Heidesheim am Rhein	9 774	5 175,8	529,54	40,9	771,4	1 090,3	873,7	3 360,9	92,0
339 027 05	Heidesheim am Rhein	7 214	3 869,6	536,40	26,7	579,9	831,6	663,0	2 494,2	76,6
339 061 05	Wackernheim	2 560	1 306,2	510,22	14,2	191,5	258,7	210,8	866,7	15,5
339 000 06	VG Nieder-Olm	30 523	18 413,5	603,27	174,1	2 666,2	4 219,7	3 379,8	11 621,4	508,7
339 017 06	Essenheim	3 162	1 576,5	498,58	27,0	224,6	68,0	53,6	1 245,2	17,6
339 031 06	Jugenheim in Rheinhessen	1 619	821,4	507,33	14,3	104,2	93,8	74,0	616,5	7,8
339 032 06	Klein-Winternheim	3 490	2 161,2	619,26	15,2	295,4	328,6	259,2	1 522,0	63,1
339 042 06	Nieder-Olm, St.	8 649	6 570,5	759,68	22,8	1 108,0	2 514,3	2 024,6	3 040,2	360,1
339 047 06	Ober-Olm	4 266	2 122,9	497,63	24,2	275,3	298,9	235,7	1 556,8	20,3
339 054 06	Sörgenloch	1 173	563,5	480,42	6,2	91,4	125,4	98,9	358,9	6,1
339 057 06	Stadecken-Elsheim	4 519	2 637,8	583,70	47,1	306,1	625,1	503,4	1 744,9	24,6
339 067 06	Zornheim	3 645	1 959,7	537,64	17,5	261,1	165,4	130,4	1 536,8	9,1
339 000 07	VG Nierstein-Oppenheim	29 901	15 551,6	520,10	305,0	2 256,8	3 034,5	2 399,4	10 157,9	268,6
339 010 07	Dalheim	1 020	471,9	462,69	17,3	67,3	43,0	34,6	344,3	4,4
339 011 07	Dexheim	1 531	1 038,5	678,30	21,5	115,0	321,8	254,9	582,9	25,6
339 012 07	Dienheim	2 091	865,0	413,65	37,7	119,2	42,1	33,2	664,8	5,3
339 018 07	Friesenheim	649	284,6	438,53	9,5	40,2	13,0	10,2	219,8	2,3
339 025 07	Hahnheim	1 578	886,7	561,92	16,9	123,4	173,1	133,6	595,9	10,3
339 033 07	Köngernheim	1 337	716,5	535,90	11,7	87,5	94,0	74,0	536,0	3,6
339 037 07	Mommenheim	3 053	1 874,1	613,84	21,8	234,5	422,0	331,9	1 250,6	20,2
339 043 07	Nierstein	7 670	3 993,1	520,62	93,1	610,6	999,8	794,1	2 364,5	87,0
339 049 07	Oppenheim, St.	6 873	3 387,4	492,86	16,3	564,7	549,8	436,8	2 255,1	84,8
339 053 07	Selzen	1 572	752,8	478,89	24,7	115,2	104,3	82,1	516,8	7,2
339 060 07	Udenheim	2 527	1 281,0	506,93	34,3	179,1	271,6	214,1	827,2	17,9
339 000 08	VG Sprendlingen-Gensingen	13 753	8 541,5	621,06	176,0	1 339,6	3 711,5	2 929,3	3 799,9	256,4
339 002 08	Aspishheim	966	455,0	470,99	25,5	50,8	64,3	51,4	320,6	2,9
339 004 08	Badenheim	560	224,9	401,53	16,6	27,6	27,6	22,0	156,4	1,0
339 021 08	Gensingen	3 445	3 384,2	982,36	20,0	488,7	2 258,9	1 781,3	957,2	130,9
339 022 08	Grolsheim	1 174	741,4	631,51	7,7	194,4	251,5	199,8	324,4	12,2
339 029 08	Horrweiler	788	351,7	446,38	23,4	46,1	28,0	22,1	253,3	5,0
339 050 08	Sankt Johann	827	283,4	342,69	17,8	47,6	17,9	14,1	197,8	2,2
339 056 08	Sprendlingen	4 016	2 142,1	533,39	30,9	361,3	827,3	652,4	992,1	92,5
339 065 08	Welgesheim	610	273,3	448,05	9,4	38,9	41,1	32,4	187,5	3,3
339 068 08	Zotzenheim	666	301,8	453,12	9,2	39,6	68,4	53,9	193,3	1,9
339 202 08	Wolfsheim	701	383,7	547,38	15,5	44,5	126,7	99,9	217,2	4,5
340 000 00	LK Südwestpfalz	103 044	48 730,3	472,91	362,7	9 275,5	16 701,4	13 252,1	23 661,8	1 870,1
340 000 01	VG Dahrner Felsenland	15 649	8 161,6	521,54	37,1	1 559,4	3 672,4	2 907,0	3 315,7	276,1
340 001 01	Bobenthal	326	132,7	407,06	2,7	26,3	40,0	31,6	69,2	1,8
340 002 01	Busenberg	1 391	421,1	302,71	3,1	108,1	46,8	37,0	262,8	7,4
340 004 01	Dahn, St.	4 779	4 259,8	891,36	7,2	588,4	2 983,3	2 361,5	1 116,4	175,1
340 009 01	Erfweiler	1 254	441,0	351,64	0,1	104,9	88,0	69,5	254,4	9,7
340 010 01	Erlenbach bei Dahn	369	151,5	410,47	0,7	33,5	41,4	32,9	80,9	2,0
340 011 01	Fischbach bei Dahn	1 656	582,7	351,85	6,4	157,7	147,4	116,4	285,4	12,7
340 021 01	Hirschthal	111	29,9	269,37	0,3	8,2	4,3	3,4	16,3	0,8
340 029 01	Ludwigswinkel	832	306,9	368,86	3,7	100,9	22,2	17,6	150,6	5,2
340 033 01	Niederschlettenbach	356	130,9	367,71	0,8	27,1	15,0	11,9	89,7	1,0
340 034 01	Nothweiler	173	64,4	371,98	1,0	19,1	11,9	9,4	33,5	0,9
340 039 01	Rumbach	473	159,8	337,91	2,8	40,3	10,5	8,3	105,0	1,7
340 043 01	Schindhard	609	229,0	375,97	1,5	55,0	18,1	14,6	150,6	5,6
340 045 01	Schönau (Pfalz)	447	137,5	307,52	1,8	43,7	10,0	8,0	78,9	2,7
340 501 01	Bruchweiler-Bärenbach	1 728	631,1	365,24	2,7	145,9	102,9	81,3	359,2	38,1
340 502 01	Bundenthal	1 145	483,5	422,27	2,2	100,3	130,6	103,8	262,7	11,5
340 000 02	VG Hauenstein	9 315	5 531,5	593,82	15,5	973,7	2 963,4	2 338,3	1 994,8	164,9
340 005 02	Darstein	234	66,7	285,09	0,4	18,4	9,8	7,7	38,7	0,6
340 006 02	Dimbach	169	61,6	364,24	0,3	12,9	5,6	4,4	42,8	0,5
340 014 02	Hauenstein	4 123	2 672,2	648,11	2,0	480,4	1 483,8	1 170,5	920,2	91,8

30 Steuereinnahmen, Realsteuerhebesätze, Realsteueraufbringungskraft und Steuereinnahmekraft der Gemeinden 2006

Gem.- Schl.- Nr.	Landkreis Verbandsgemeinde Gemeinde	Realsteuer- hebesätze			Realsteueraufbringungskraft				Steuer- einnahmekraft der Gemeinden ²⁾		Steuer- einnahmekraft der Gemeinden ²⁾ zuzüglich Schlüssel- zuweisung ³⁾	
		Grund- steuer		Ge- wer- be- steuer	insgesamt		Grund- steuer	Ge- wer- be- steuer	Steuer- einnahmekraft der Gemeinden ²⁾		Steuer- einnahmekraft der Gemeinden ²⁾ zuzüglich Schlüssel- zuweisung ³⁾	
		A	B									
		%			1 000 EUR	EUR je Einw.	EUR je Einw.	EUR je Einw.	1 000 EUR	EUR je Einw.	1 000 EUR	EUR je Einw.
noch: LK Mainz-Bingen												
339 000 05	VG Heidesheim am Rhein	313	364	377	1 822,1	186,42	77,15	109,27	5 058,4	517,54	5 167,9	528,74
339 027 05	Heidesheim am Rhein	320	365	370	1 390,2	192,70	77,74	114,96	3 792,3	525,68	3 899,8	540,58
339 061 05	Wackernheim	300	360	400	431,9	168,71	75,48	93,23	1 266,1	494,58	1 268,1	495,36
339 000 06	VG Nieder-Olm	270	320	372	7 187,4	235,48	98,29	137,19	18 477,6	605,37	18 903,3	619,31
339 017 06	Essenheim	270	320	350	337,5	106,73	84,06	22,67	1 585,9	501,56	1 585,9	501,56
339 031 06	Jugenheim in Rheinhessen	270	320	350	224,1	138,39	77,28	61,11	828,6	511,77	854,2	527,63
339 032 06	Klein-Winternheim	270	320	350	674,6	193,29	94,01	99,28	2 190,2	627,56	2 191,1	627,84
339 042 06	Nieder-Olm, St.	270	320	380	3 635,9	420,38	138,09	282,29	6 546,4	756,90	6 904,8	798,33
339 047 06	Ober-Olm	270	320	350	631,5	148,03	74,15	73,88	2 145,4	502,91	2 145,4	502,91
339 054 06	Sörrenloch	270	320	350	235,3	200,60	87,87	112,73	573,7	489,13	614,2	523,60
339 057 06	Stadecken-Elsheim	270	320	380	980,0	216,87	82,54	134,33	2 627,8	581,50	2 628,0	581,55
339 067 06	Zornheim	270	320	350	468,6	128,56	80,73	47,83	1 979,5	543,08	1 979,5	543,08
339 000 07	VG Nierstein-Oppenheim	279	327	354	5 805,8	194,17	88,32	105,85	15 597,3	521,63	16 158,4	540,40
339 010 07	Dalheim	280	350	350	128,0	125,50	81,04	44,46	468,2	459,06	469,2	460,00
339 011 07	Dexheim	280	320	350	482,6	315,25	93,65	221,60	1 024,2	669,00	1 025,0	669,47
339 012 07	Dienheim	280	320	350	208,6	99,78	78,57	21,21	869,9	416,01	978,4	467,92
339 018 07	Friesenheim	280	350	350	62,2	95,89	74,82	21,07	281,6	433,82	318,4	490,57
339 025 07	Hahnheim	260	320	330	342,5	217,03	94,34	122,69	909,1	576,12	910,5	577,02
339 033 07	Köngernheim	280	320	350	203,5	152,18	78,06	74,12	723,0	540,78	728,7	545,06
339 037 07	Mommenheim	280	320	350	714,8	234,12	88,38	145,73	1 895,5	620,86	1 896,2	621,09
339 043 07	Nierstein	280	330	360	1 745,0	227,52	93,90	133,61	3 990,9	520,32	4 212,3	549,20
339 049 07	Oppenheim, St.	280	330	360	1 158,4	168,55	86,56	81,99	3 385,4	492,57	3 567,1	519,01
339 053 07	Selzen	280	340	350	249,6	158,79	88,85	69,93	751,3	477,94	753,0	479,00
339 060 07	Undenheim	280	320	350	510,5	202,02	88,71	113,31	1 298,1	513,70	1 299,5	514,26
339 000 08	VG Sprendlingen-Gensingen	294	320	351	5 485,9	398,89	115,28	283,60	8 760,0	636,95	9 211,2	669,76
339 002 08	Aspishheim	300	320	370	142,0	147,05	80,68	66,36	452,7	468,62	455,7	471,74
339 004 08	Badenheim	270	320	370	74,2	132,50	83,42	49,08	226,1	403,76	279,2	498,63
339 021 08	Gensingen	300	320	350	2 916,7	846,66	155,37	691,29	3 527,2	1 023,87	3 527,2	1 023,87
339 022 08	Grolsheim	300	320	360	470,3	400,63	181,07	219,56	755,2	643,28	790,3	673,14
339 029 08	Horweiler	300	320	350	100,4	127,40	89,97	37,43	352,8	447,68	377,3	478,86
339 050 08	Sankt Johann	300	320	350	86,1	104,08	81,29	22,79	282,3	341,34	395,6	478,32
339 056 08	Sprendlingen	300	320	350	1 283,3	319,54	102,34	217,19	2 193,0	546,06	2 341,6	583,07
339 065 08	Welgesheim	280	320	350	94,0	154,03	83,04	70,99	276,1	452,61	277,6	455,05
339 068 08	Zotzenheim	270	320	350	123,6	185,61	77,35	108,25	304,4	457,07	351,6	527,94
339 202 08	Wolfsheim	300	320	350	195,3	278,56	88,06	190,50	390,2	556,63	415,1	592,17
340 000 00	LK Südwestpfalz	275	317	351	27 815,3	269,94	99,65	170,29	49 897,9	484,24	56 852,5	551,73
340 000 01	VG Dahnener Felsenland	279	320	355	5 502,9	351,65	107,62	244,02	8 329,4	532,26	9 724,7	621,42
340 001 01	Bobenthal	280	320	352	72,5	222,51	93,75	128,75	135,1	414,51	175,8	539,37
340 002 01	Busenberg	280	320	352	166,4	119,65	84,40	35,26	426,8	306,85	618,7	444,80
340 004 01	Dahn, St.	280	320	355	3 729,8	780,45	131,58	648,87	4 399,5	920,59	4 644,0	971,75
340 009 01	Erfweiler	280	320	352	203,1	161,98	88,43	73,55	448,8	357,90	549,0	437,81
340 010 01	Erlenbach bei Dahn	280	320	360	78,6	212,98	98,04	114,94	153,0	414,53	205,4	556,57
340 011 01	Fischbach bei Dahn	280	320	352	327,6	197,84	104,55	93,28	594,7	359,11	759,1	458,42
340 021 01	Hirschthal	280	320	352	13,5	121,36	80,34	41,02	29,6	267,01	39,9	359,19
340 029 01	Ludwigswinkel	269	317	352	134,8	161,99	133,96	28,03	285,9	343,61	371,7	446,78
340 033 01	Niederschlettenbach	280	320	355	45,0	126,35	82,63	43,72	132,6	372,33	184,4	518,04
340 034 01	Nothweiler	269	317	352	33,9	195,79	123,85	71,94	65,7	380,04	76,5	442,32
340 039 01	Rumbach	280	320	360	56,1	118,68	96,04	22,65	160,7	339,72	244,0	515,89
340 043 01	Schindhard	269	317	352	79,3	130,25	99,03	31,23	232,0	380,96	324,2	532,29
340 045 01	Schönau (Pfalz)	290	340	360	55,5	124,15	101,12	23,03	135,1	302,25	198,3	443,68
340 501 01	Bruchweiler-Bärenbach	280	320	352	264,7	153,18	90,77	62,40	640,4	370,58	764,6	442,46
340 502 01	Bundenthal	280	320	360	242,1	211,45	94,51	116,95	489,5	427,51	569,0	496,94
340 000 02	VG Hauenstein	290	320	352	4 150,7	445,59	112,10	333,49	5 685,3	610,34	6 152,7	660,51
340 005 02	Darstein	280	320	352	30,0	128,35	84,61	43,74	67,2	287,26	102,1	436,49
340 006 02	Dimbach	280	320	352	19,8	117,41	82,66	34,76	61,9	366,54	89,3	528,39
340 014 02	Hauenstein	280	320	352	2 064,9	500,82	123,56	377,27	2 763,5	670,27	2 862,9	694,37

30 Steuereinnahmen, Realsteuerhebesätze, Realsteueraufbringungskraft und Steuereinnahmekraft der Gemeinden 2006

Gem.- Schl.- Nr.	Landkreis Verbandsgemeinde Gemeinde	Be- völkerung am 30.06.2006	Steuereinnahmen insgesamt (netto)		Einnahmen aus der / dem					
					Grundsteuer		Gewerbsteuer		Gemeindeanteil an der	
		Anzahl	1 000 EUR	EUR je Einw.	A	B	Auf- kommen (brutto)	Ein- nahmen (netto) ¹⁾	Ein- kommen- steuer	Umsatz- steuer
					1 000 EUR					
noch: LK Südwestpfalz										
340 020 02	Hinterweidenthal	1 709	721,9	422,41	2,8	207,7	175,9	138,5	346,5	21,9
340 030 02	Lug	650	1 140,6	1 754,79	0,4	52,2	1 153,2	910,7	166,9	8,5
340 047 02	Schwanheim	608	258,6	425,39	0,9	51,8	63,2	49,8	140,7	14,0
340 049 02	Spirkelbach	707	221,9	313,92	0,7	49,9	20,6	16,2	147,2	0,6
340 057 02	Wilgartswiesen	1 115	387,9	347,94	8,0	100,4	51,3	40,4	191,8	27,1
340 000 03	VG Pirmasens-Land	13 136	5 236,6	398,65	48,2	1 152,4	902,0	713,2	3 137,0	147,7
340 008 03	Eppenbrunn	1 505	546,2	362,90	7,5	134,2	67,7	53,5	337,2	8,6
340 019 03	Hilst	361	141,4	391,59	0,4	32,5	33,2	26,2	76,0	4,9
340 026 03	Kröppen	787	270,5	343,72	8,2	59,6	22,0	17,3	178,9	2,8
340 028 03	Lemberg	4 223	1 574,5	372,85	10,4	372,4	232,7	184,2	951,0	45,3
340 036 03	Obersimten	651	345,2	530,32	1,6	60,4	90,4	71,4	199,2	11,4
340 040 03	Ruppertsweiler	1 449	749,3	517,14	0,9	133,7	206,3	162,9	428,2	18,9
340 048 03	Schweix	358	119,1	332,71	1,0	33,4	- 2,9	- 2,3	81,1	4,5
340 052 03	Trulben	1 342	512,5	381,93	4,1	116,0	102,9	81,8	290,5	17,1
340 053 03	Vinningen	1 713	706,3	412,29	6,2	163,9	118,1	93,3	406,1	32,7
340 205 03	Bottenbach	747	271,6	363,58	7,8	46,5	31,7	25,0	188,8	1,5
340 000 04	VG Rodalben	15 424	6 892,2	446,85	- 0,4	1 480,6	1 967,6	1 552,8	3 583,9	242,4
340 003 04	Clausen	1 576	535,8	340,00	- 3,9	132,6	42,3	33,3	361,8	8,3
340 007 04	Donsieders	1 013	423,4	417,97	1,0	89,0	138,8	109,4	206,6	15,0
340 027 04	Leimen	1 008	369,4	366,45	- 1,1	103,4	52,0	41,0	206,2	16,3
340 031 04	Merzalben	1 297	705,4	543,87	- 2,6	126,5	327,1	258,3	307,3	13,4
340 032 04	Münchweiler an der Rodalb	2 999	1 587,0	529,16	4,6	320,2	586,1	462,8	719,5	73,6
340 038 04	Rodalben, St.	7 531	3 271,2	434,37	1,6	708,9	821,2	648,0	1 782,4	115,8
340 000 05	VG Thaleischweiler-Fröschen	11 387	4 802,8	421,78	49,5	1 083,5	1 100,7	869,3	2 535,6	236,5
340 023 05	Höheischweiler	964	446,1	462,77	3,7	79,5	169,7	134,0	218,4	8,6
340 024 05	Höhrfröschen	929	512,2	551,32	3,1	89,2	206,5	163,1	245,0	9,7
340 035 05	Nünschweiler	825	260,5	315,72	8,1	62,6	27,0	21,3	161,9	3,9
340 037 05	Petersberg	925	400,5	433,01	3,9	90,4	72,3	57,1	239,8	6,4
340 051 05	Thaleischweiler-Fröschen	3 498	1 537,5	439,53	7,3	441,3	276,6	218,5	701,7	160,9
340 217 05	Maßweiler	1 138	390,4	343,02	10,3	75,9	40,3	31,8	258,6	11,8
340 220 05	Reifenberg	839	349,0	415,95	5,1	60,4	76,4	60,3	213,4	7,1
340 222 05	Rieschweiler-Mühlbach	2 269	906,7	399,62	8,0	184,1	231,9	183,1	496,7	28,1
340 000 06	VG Waldfischbach-Burgalben	13 053	7 085,3	542,81	39,5	1 316,4	2 462,9	1 934,1	3 085,9	683,0
340 012 06	Geiselberg	888	458,4	516,17	2,3	107,5	86,8	67,9	234,3	44,9
340 015 06	Heltersberg	2 203	1 609,9	730,77	7,6	235,4	473,1	370,1	532,2	461,3
340 016 06	Herrmersberg	1 740	1 019,3	585,81	9,5	151,4	516,2	404,0	431,1	19,6
340 022 06	Höheinöd	1 254	550,8	439,22	10,8	115,0	144,4	113,8	303,2	4,8
340 025 06	Horbach	585	294,6	503,51	1,1	55,2	121,0	93,9	129,2	13,4
340 044 06	Schmalenberg	795	289,8	364,48	1,3	63,4	15,1	11,8	208,5	2,8
340 050 06	Steinalben	453	161,7	356,99	0,8	39,8	16,5	12,8	103,2	3,9
340 054 06	Waldfischbach-Burgalben	5 135	2 700,9	525,98	6,1	548,7	1 089,7	859,7	1 144,1	132,3
340 000 07	VG Wallhalben	7 737	2 672,7	345,45	84,1	522,6	429,3	339,7	1 673,0	34,1
340 017 07	Herschberg	929	301,7	324,79	10,9	66,4	61,9	49,2	167,5	5,3
340 018 07	Hettenhausen	266	87,6	329,45	3,0	20,7	6,4	5,1	56,3	1,7
340 041 07	Saalstadt	367	150,7	410,74	6,7	28,3	19,2	15,2	98,9	1,0
340 042 07	Schauerberg	197	65,3	331,38	4,9	10,4	2,0	1,6	47,5	0,3
340 055 07	Wesenberg	1 407	603,2	428,75	28,4	121,1	128,7	101,5	341,8	7,4
340 204 07	Biedershausen	271	74,8	275,97	6,3	11,0	2,2	1,8	55,0	0,4
340 215 07	Knopp-Labach	469	151,8	323,67	3,0	29,4	2,7	2,1	115,4	0,4
340 216 07	Krähenberg	163	62,8	385,05	3,8	12,9	3,2	2,5	42,2	1,1
340 219 07	Obernheim-Kirchenarnbach	1 849	424,8	229,75	4,5	93,3	31,1	24,5	294,9	2,5
340 224 07	Schmitshausen	425	135,3	318,39	5,2	27,9	1,8	1,4	96,9	2,8
340 225 07	Wallhalben	843	447,7	531,12	2,4	76,6	132,9	105,6	251,3	9,8
340 228 07	Winterbach (Pfalz)	551	166,9	302,90	5,0	24,6	37,2	29,3	105,3	1,5
340 000 08	VG Zweibrücken-Land	17 343	8 347,5	481,32	89,2	1 186,9	3 203,1	2 597,6	4 336,0	85,3
340 201 08	Althornbach	762	1 077,7	1 414,32	4,7	88,2	985,9	806,0	174,1	1,3
340 202 08	Battweiler	765	282,0	368,62	4,8	45,9	5,8	4,6	221,1	2,8

30 Steuereinnahmen, Realsteuerhebesätze, Realsteueraufbringungskraft und Steuereinnahmekraft der Gemeinden 2006

Gem.- Schl.- Nr.	Landkreis Verbandsgemeinde Gemeinde	Realsteuer- hebesätze			Realsteueraufbringungskraft				Steuer- einnahmekraft der Gemeinden ²⁾		Steuer- einnahmekraft der Gemeinden ²⁾ zuzüglich Schlüssel- zuweisung ³⁾	
		Grund- steuer		Gew- erbe- steuer	insgesamt		Grund- steuer	Gew- erbe- steuer	Steuer- einnahmekraft der Gemeinden ²⁾		Steuer- einnahmekraft der Gemeinden ²⁾ zuzüglich Schlüssel- zuweisung ³⁾	
		A	B		1 000 EUR	EUR je Einw.			EUR je Einw.	EUR je Einw.	1 000 EUR	EUR je Einw.
		%			1 000 EUR	EUR je Einw.	EUR je Einw.	EUR je Einw.	1 000 EUR	EUR je Einw.	1 000 EUR	EUR je Einw.
noch: LK Südwestpfalz												
340 020 02	Hinterweidenthal	280	320	352	406,7	237,95	130,04	107,91	737,7	431,66	737,7	431,66
340 030 02	Lug	269	317	352	1 265,0	1 946,10	86,27	1 859,83	1 197,9	1 842,96	1 197,9	1 842,96
340 047 02	Schwanheim	280	320	352	121,9	200,46	91,56	108,90	263,3	432,98	334,8	550,74
340 049 02	Spirkelbach	280	320	352	75,1	106,17	75,60	30,56	218,5	309,06	337,3	477,05
340 057 02	Wilgartswiesen	300	320	352	167,4	150,09	101,84	48,25	375,3	336,55	490,6	439,98
340 000 03	VG Pirmasens-Land	280	320	354	2 206,5	167,98	96,34	71,64	5 302,5	403,66	6 308,3	480,23
340 008 03	Eppenbrunn	280	320	352	220,3	146,39	99,25	47,14	551,9	366,70	667,2	443,31
340 019 03	Hilst	280	320	352	69,5	192,50	96,23	96,27	143,5	397,43	187,4	519,18
340 026 03	Kröppen	280	320	352	94,3	119,83	90,59	29,24	271,4	344,86	349,6	444,23
340 028 03	Lemberg	280	320	355	645,8	152,92	95,64	57,27	1 593,6	377,36	1 900,4	450,02
340 036 03	Obersimten	280	320	352	160,1	245,92	100,39	145,53	351,6	540,11	351,6	540,11
340 040 03	Ruppertsweiler	280	320	352	358,3	247,29	98,07	149,22	762,0	525,91	783,7	540,84
340 048 03	Schweix	280	320	352	33,3	92,92	101,37	- 8,44	119,5	333,80	153,2	427,89
340 052 03	Trulben	280	322	360	231,5	172,48	93,85	78,62	518,0	385,98	627,2	467,39
340 053 03	Vinningen	280	320	352	303,2	177,03	104,75	72,28	717,2	418,70	908,1	530,11
340 205 03	Bottenbach	280	320	352	90,3	120,82	76,34	44,48	273,8	366,57	379,9	508,53
340 000 04	VG Rodalben	278	320	352	3 626,1	235,10	101,37	133,73	7 037,7	456,28	7 437,9	482,23
340 003 04	Clausen	280	320	352	180,5	114,51	86,35	28,17	541,6	343,64	665,5	422,28
340 007 04	Donsieders	280	320	352	240,6	237,49	93,82	143,67	432,7	427,19	433,7	428,13
340 027 04	Leimen	280	320	352	162,6	161,31	107,19	54,11	374,1	371,15	374,8	371,86
340 031 04	Merzalben	280	320	352	473,9	365,38	101,02	264,35	725,8	559,61	726,8	560,34
340 032 04	Münchweiler an der Rodalb	280	320	352	957,3	319,21	114,34	204,87	1 627,2	542,57	1 637,4	545,98
340 038 04	Rodalben, St.	280	320	352	1 611,3	213,95	99,64	114,32	3 336,3	443,01	3 599,7	477,98
340 000 05	VG Thaleischweiler-Fröschen	274	318	352	2 356,1	206,91	105,58	101,33	4 896,8	430,04	5 566,0	488,80
340 023 05	Höheischweiler	269	317	352	266,6	276,53	91,99	184,54	457,9	475,02	525,2	544,82
340 024 05	Höhrfröschen	280	320	352	313,9	337,86	104,83	233,03	525,1	565,28	526,3	566,56
340 035 05	Nünschweiler	269	317	352	103,7	125,73	91,40	34,33	263,9	319,85	372,3	451,23
340 037 05	Petersberg	280	320	352	175,2	189,45	107,46	81,99	406,2	439,19	432,1	467,16
340 051 05	Thaleischweiler-Fröschen	269	317	352	768,2	219,62	136,73	82,90	1 572,7	449,60	1 722,5	492,43
340 217 05	Maßweiler	280	320	352	132,9	116,82	79,69	37,13	394,8	346,96	535,9	470,95
340 220 05	Reifenberg	269	317	352	149,9	178,61	83,19	95,42	354,3	422,30	445,0	530,35
340 222 05	Rieschweiler-Mühlbach	280	320	352	445,7	196,41	89,29	107,12	921,8	406,25	1 006,7	443,66
340 000 06	VG Waldfischbach-Burgalben	264	302	344	4 156,8	318,45	116,22	202,23	7 396,8	566,68	7 793,7	597,08
340 012 06	Geiselberg	250	290	340	222,1	250,08	144,04	106,05	482,4	543,24	490,7	552,61
340 015 06	Heltersberg	255	290	340	796,3	361,48	128,43	233,05	1 686,9	765,75	1 695,3	769,53
340 016 06	Hermersberg	270	310	340	735,3	422,58	100,58	322,00	1 073,7	617,08	1 081,3	621,45
340 022 06	Höheinöd	270	320	350	285,1	227,32	105,95	121,37	562,6	448,61	619,6	494,11
340 025 06	Horbach	255	290	330	200,9	343,34	111,96	231,38	316,4	540,84	323,1	552,23
340 044 06	Schmalenberg	255	290	330	92,2	116,02	94,75	21,27	300,1	377,55	398,1	500,77
340 050 06	Steinalben	240	260	330	71,3	157,32	116,52	40,80	174,7	385,64	234,4	517,49
340 054 06	Waldfischbach-Burgalben	270	310	350	1 753,6	341,51	117,77	223,74	2 800,0	545,28	2 951,2	574,72
340 000 07	VG Wallhalben	275	321	354	1 084,0	140,10	82,34	57,77	2 701,4	349,16	3 791,7	490,07
340 017 07	Herschberg	275	325	360	143,8	154,76	86,45	68,31	303,9	327,10	432,6	465,70
340 018 07	Hettenhausen	269	317	350	32,1	120,83	95,28	25,55	88,8	333,71	129,6	487,12
340 041 07	Saalstadt	269	317	350	57,6	156,95	101,72	55,23	153,4	418,02	160,3	436,77
340 042 07	Schauerberg	269	317	350	18,4	93,57	82,88	10,70	65,9	334,32	96,5	490,01
340 055 07	Weselberg	280	320	350	292,5	207,92	111,49	96,43	614,5	436,75	698,9	496,73
340 204 07	Biedershausen	269	317	350	20,7	76,44	67,70	8,74	75,6	278,90	129,7	478,62
340 215 07	Knopp-Labach	269	317	350	37,3	79,43	73,42	6,01	152,6	325,32	219,5	467,93
340 216 07	Krähenberg	269	317	350	21,2	129,88	109,17	20,71	63,8	391,18	71,6	439,39
340 219 07	Obernheim-Kirchenarnbach	280	320	350	135,9	73,48	55,76	17,72	426,7	230,75	807,1	436,53
340 224 07	Schmitshausen	280	320	350	36,6	86,18	81,71	4,47	135,9	319,71	218,0	512,85
340 225 07	Wallhalben	280	330	360	217,1	257,56	96,00	161,56	450,9	534,89	565,2	670,44
340 228 07	Winterbach (Pfalz)	269	317	350	70,7	128,37	57,22	71,15	169,7	307,91	262,7	476,78
340 000 08	VG Zweibrücken-Land	275	318	350	4 732,1	272,85	78,11	194,75	8 547,9	492,87	10 077,6	581,07
340 201 08	Althornbach	269	317	352	1 132,4	1 486,15	129,89	1 356,25	1 128,0	1 480,35	1 128,0	1 480,35
340 202 08	Battweiler	280	320	352	59,5	77,75	69,81	7,94	282,2	368,88	367,0	479,70

30 Steuereinnahmen, Realsteuerhebesätze, Realsteueraufbringungskraft und Steuereinnahmekraft der Gemeinden 2006

Gem.- Schl.- Nr.	Landkreis Verbandsgemeinde Gemeinde	Be- völkerung am 30.06.2006	Steuereinnahmen insgesamt (netto)		Einnahmen aus der / dem					
					Grundsteuer		Gewerbsteuer		Gemeindeanteil an der	
					A	B	Auf- kommen (brutto)	Ein- nahmen (netto) ¹⁾	Ein- kommen- steuer	Umsatz- steuer
					1 000 EUR					

noch: LK Südwestpfalz

340 203 08	Bechhofen	2 255	920,8	408,33	- 0,3	158,6	69,7	55,0	695,2	7,7
340 206 08	Contwig	4 992	2 896,0	580,12	16,2	352,0	1 500,3	1 219,2	1 259,4	33,8
340 207 08	Dellfeld	1 445	514,5	356,04	4,2	89,8	91,7	72,4	336,1	8,1
340 208 08	Dietrichingen	368	110,6	300,58	9,1	22,0	5,6	4,5	73,0	0,7
340 209 08	Großbundenbach	388	132,9	342,41	3,8	21,1	4,9	3,9	101,5	0,6
340 210 08	Großsteinhausen	635	232,9	366,76	3,2	40,9	15,3	12,0	172,4	2,1
340 211 08	Hornbach, St.	1 645	611,8	371,92	12,1	113,4	146,2	115,4	352,0	14,5
340 212 08	Käshofen	712	250,9	352,37	6,5	44,4	18,6	14,7	181,6	2,0
340 213 08	Kleinbundenbach	439	165,5	376,90	5,3	29,9	1,4	1,1	126,3	1,5
340 214 08	Kleinsteinhausen	883	258,5	292,74	4,1	49,2	35,1	27,7	172,2	3,4
340 218 08	Mauschbach	277	332,7	1 201,17	2,8	26,5	283,2	229,8	71,8	0,7
340 221 08	Riedelberg	490	133,3	271,95	5,2	23,5	8,4	6,6	94,9	1,8
340 223 08	Rosenkopf	374	119,3	319,02	1,8	26,6	0,4	0,3	88,0	1,1
340 226 08	Walshausen	352	126,1	358,14	2,5	20,9	14,1	11,2	88,5	1,2
340 227 08	Wiesbach	561	182,2	324,86	3,4	33,9	16,6	13,1	127,8	2,1
Rheinland-Pfalz		4 054 081	2 870 734,8	708,11	17 947,6	412 468,5	1 568 557,6	1 253 791,4	1 037 263,4	122 348,0

30 Steuereinnahmen, Realsteuerhebesätze, Realsteueraufbringungskraft und Steuereinnahmekraft der Gemeinden 2006

Gem.- Schl.- Nr.	Landkreis Verbandsgemeinde Gemeinde	Realsteuer- hebesätze			Realsteueraufbringungskraft				Steuer- einnahmekraft der Gemeinden ²⁾		Steuer- einnahmekraft der Gemeinden ²⁾ zuzüglich Schlüssel- zuweisung ³⁾	
		Grund- steuer		Ge- wer- be- steuer	insgesamt		Grund- steuer	Ge- werbe- steuer	Steuer- einnahmekraft der Gemeinden ²⁾		Steuer- einnahmekraft der Gemeinden ²⁾ zuzüglich Schlüssel- zuweisung ³⁾	
		A	B									
		%			1 000 EUR	EUR je Einw.	EUR je Einw.	EUR je Einw.	1 000 EUR	EUR je Einw.	1 000 EUR	EUR je Einw.

noch: LK Südwestpfalz

340 203 08	Bechhofen	280	320	352	240,3	106,56	74,17	32,39	928,5	411,75	1 060,5	470,29
340 206 08	Contwig	269	317	352	1 965,3	393,69	78,63	315,06	2 977,4	596,44	3 174,1	635,84
340 207 08	Dellfeld	280	320	352	195,3	135,14	68,62	66,51	520,2	359,97	676,1	467,87
340 208 08	Dietrichingen	280	320	352	38,4	104,23	88,17	16,05	110,9	301,37	161,9	439,82
340 209 08	Großbundenbach	280	320	352	31,3	80,64	67,40	13,24	132,4	341,19	172,2	443,81
340 210 08	Großsteinhausen	280	320	352	62,5	98,35	73,17	25,18	233,7	368,10	322,6	508,09
340 211 08	Hornbach, St.	280	320	352	285,3	173,45	80,30	93,15	621,2	377,60	810,6	492,79
340 212 08	Käshofen	269	317	352	73,6	103,35	76,03	27,32	253,3	355,71	349,6	490,96
340 213 08	Kleinbundenbach	280	320	352	38,5	87,73	84,30	3,43	166,0	378,20	225,4	513,35
340 214 08	Kleinsteinhausen	269	317	352	93,5	105,93	64,23	41,70	261,8	296,44	409,8	464,09
340 218 08	Mauschbach	255	290	330	350,7	1 266,04	122,78	1 143,26	369,7	1 334,83	369,7	1 334,83
340 221 08	Riedelberg	280	320	352	38,8	79,20	61,32	17,88	133,8	273,00	237,2	484,03
340 223 08	Rosenkopf	269	317	352	30,7	82,09	80,99	1,10	119,6	319,87	174,1	465,45
340 226 08	Walshausen	280	320	352	39,5	112,13	70,02	42,11	126,2	358,48	174,4	495,56
340 227 08	Wiesbach	280	320	352	56,6	100,91	69,97	30,94	183,0	326,18	264,4	471,34
	Rheinland-Pfalz	285	338	369	2 000 251,8	493,39	106,24	387,15	2 845 097,0	701,79	3 198 852,8	789,05

Fußnoten:

- 1) Aufkommen abzüglich Gewerbesteuerumlage.
- 2) Realsteueraufbringungskraft abzüglich Gewerbesteuerumlage und zuzüglich Gemeindeanteile an der Einkommensteuer bzw. an der Umsatzsteuer.
- 3) An die Gemeinden auszahlender Betrag.

IV. Alphabetisches Verzeichnis der Verbandsgemeinden und Gemeinden

1. Verbandsgemeinden

Verbandsgemeinde	KR	VG	Verbandsgemeinde	KR	VG
A			Göllheim	333	03
Adenau	131	01	Grünstadt-Land	332	03
Alsenz-Obermoschel	333	01	Guntersblum	339	04
Altenahr	131	02	H		
Altenglan	336	01	Hachenburg	143	02
Altenkirchen (Westerwald)	132	01	Hagenbach	334	02
Alzey-Land	331	01	Hahnstätten	141	04
Annweiler am Trifels	337	01	Hamm (Sieg)	132	06
Arzfeld	232	01	Hauenstein	340	02
Asbach	138	01	Heidesheim am Rhein	339	05
B			Hermeskeil	235	01
Bad Bergzabern	337	02	Herrstein	134	03
Bad Breisig	131	03	Herxheim	337	04
Bad Ems	141	01	Heßheim	338	03
Bad Hönningen	138	02	Hettenleidelheim	332	04
Bad Kreuznach	133	01	Hillesheim	233	03
Bad Marienberg (Westerwald)	143	01	Hochspeyer	335	03
Bad Münster am Stein-Ebernburg	133	02	Höhr-Grenzhausen	143	03
Bad Sobernheim	133	07	I		
Baumholder	134	01	Irrel	232	03
Bellheim	334	01	J		
Bernkastel-Kues	231	01	Jockgrim	334	03
Betzdorf	132	02	K		
Birkenfeld	134	02	Kaisersesch	135	02
Bitburg-Land	232	02	Kaiserslautern-Süd	335	04
Bodenheim	339	02	Kandel	334	04
Braubach	141	02	Kastellaun	140	03
Brohltal	131	04	Katzenelnbogen	141	05
Bruchmühlbach-Miesau	335	01	Kelberg	233	04
C			Kell am See	235	02
Cochem-Land	135	01	Kirchberg (Hunsrück)	140	04
D			Kirchen (Sieg)	132	07
Daaden	132	03	Kirchheimbolanden	333	04
Dahner Felsenland	340	01	Kirn-Land	133	03
Dannstadt-Schauernheim	338	01	Konz	235	03
Daun	233	01	Kröv-Bausendorf	231	02
Deidesheim	332	01	Kusel	336	03
Dierdorf	138	03	Kyllburg	232	04
Diez	141	03	L		
Dudenhofen	338	02	Lambrecht (Pfalz)	332	05
E			Landau-Land	337	05
Edenkoben	337	03	Landstuhl	335	05
Eich	331	02	Langenlonsheim	133	04
Eisenberg (Pfalz)	333	02	Lauterecken	336	04
Emmelshausen	140	02	Lingenfeld	334	05
Enkenbach-Alsenborn	335	02	Linz am Rhein	138	04
F			Loreley	141	08
Flammersfeld	132	04	M		
Freinsheim	332	02	Maifeld	137	02
G			Maikammer	337	06
Gau-Algesheim	339	03	Manderscheid	231	03
Gebhardshain	132	05	Maxdorf	338	04
Gerolstein	233	02	Meisenheim	133	05
Glan-Münchweiler	336	02	Mendig	137	04
			Monsheim	331	03
			Montabaur	143	04

Verbandsgemeinde	KR	VG	Verbandsgemeinde	KR	VG
N			Sprendlingen-Gensingen	339	08
Nassau	141	06	Stromberg	133	08
Nastätten	141	07	T		
Neuerburg	232	05	Thaleischweiler-Fröschen	340	05
Neumagen-Dhron	231	05	Thalfang am Erbeskopf	231	06
Nieder-Olm	339	06	Traben-Trarbach	231	07
Nierstein-Oppenheim	339	07	Treis-Karden	135	04
O			Trier-Land	235	07
Obere Kyll	233	05	U		
Offenbach an der Queich	337	07	Ulmen	135	03
Otterbach	335	06	Unkel	138	07
Otterberg	335	07	Untermosel	137	06
P			V		
Pellenz	137	01	Vallendar	137	07
Pirmasens-Land	340	03	Vordereifel	137	03
Prüm	232	06			
Puderbach	138	05	W		
R			Wachenheim an der Weinstraße	332	06
Ramstein-Miesenbach	335	08	Waldbreitbach	138	08
Ransbach-Baumbach	143	05	Waldfishbach-Burgalben	340	06
Rengsdorf	138	06	Waldmohr	336	06
Rennerod	143	06	Waldsee	338	05
Rhaunen	134	04	Wallhalben	340	07
Rheinböllen	140	05	Wallmerod	143	08
Rhein-Nahe	339	01	Weilerbach	335	09
Rhens	137	05	Weißenthurm	137	08
Rockenhausen	333	05	Westerburg	143	09
Rodalben	340	04	Westhofen	331	04
Rüdesheim	133	06	Winnweiler	333	06
Rülzheim	334	06	Wirges	143	10
Ruwer	235	04	Wissen	132	08
S			Wittlich-Land	231	08
Saarburg	235	05	Wolfstein	336	07
Sankt Goar-Oberwesel	140	06	Wöllstein	331	05
Schönenberg-Kübelberg	336	05	Wörrstadt	331	06
Schweich an der Römischen Weinstraße	235	06	Z		
Selters (Westerwald)	143	07	Zell (Mosel)	135	05
Simmern / Hunsrück	140	07	Zweibrücken-Land	340	08
Speicher	232	07			

2. Gemeinden

PLZ	Gemeindenname	KR	GE	VG	PLZ	Gemeindenname	KR	GE	VG
A					54597	Auw bei Prüm	232	202	06
					54441	Ayl	235	002	05
54298	Aach	235	001	07	B				
55767	Abentheuer	134	001	02	56729	Baar	137	007	03
55568	Abtweiler	133	001	05	55422	Bacharach, Stadt	339	003	01
56729	Acht	137	001	03	57610	Bachenberg	132	004	01
55767	Achtelsbach	134	002	02	76887	Bad Bergzabern, Stadt	337	005	02
53518	Adenau, Stadt	131	001	01	56864	Bad Bertrich	135	501	03
67742	Adenbach	336	001	04	53498	Bad Breisig, Stadt	131	006	03
54689	Affler	232	001	05	67098	Bad Dürkheim, Stadt	332	002	00
53506	Ahrbrück	131	002	02	56130	Bad Ems, Stadt	141	006	01
56459	Ailertchen	143	200	09	53557	Bad Hönningen, Stadt	138	004	02
76857	Albersweiler	337	001	01	55545	Bad Kreuznach, große kreisangehörige Stadt	133	006	00
66871	Albessen	336	002	03	56470	Bad Marienberg (Westerwald), Stadt	143	206	01
55234	Albig	331	001	01	55583	Bad Münster am Stein-Ebernburg, Stadt	133	007	02
67308	Albisheim (Pfrimm)	333	001	03	53474	Bad Neuenahr-Ahrweiler, Stadt	131	007	00
56859	Alf	135	001	05	55566	Bad Sobernheim, Stadt	133	501	07
56828	Alflen	135	002	03	54657	Badem	232	007	04
56332	Alken	137	201	06	56291	Badenhard	140	005	02
55758	Allenbach	134	003	03	55576	Badenheim	339	004	08
56370	Allendorf	141	001	05	54314	Baldringen	235	003	02
55595	Allendorf	133	002	06	65558	Balduinstein	141	503	03
57610	Almersbach	132	001	01	54597	Balesfeld	232	203	04
57642	Alpenrod	143	202	02	66851	Bann	335	002	05
56237	Alsbach	143	001	05	56424	Bannberscheid	143	003	10
57518	Alsdorf	132	002	02	76889	Barbelroth	337	006	02
54668	Alsdorf	232	002	03	55758	Bärenbach	133	008	03
67821	Alsenz	333	003	01	55483	Bärenbach	140	006	04
67577	Alsheim	331	002	02	53534	Barweiler	131	008	01
67482	Altdorf	337	002	03	55606	Bärweiler	133	009	07
53505	Altenahr	131	003	02	54578	Basberg	233	002	03
55585	Altenbamberg	133	003	02	56220	Bassenheim	137	202	08
65624	Altendiez	141	002	03	67271	Battenberg (Pfalz)	332	003	03
66885	Altenglan	336	003	01	66484	Battweiler	340	202	08
66903	Altenkirchen	336	004	05	53534	Bauler	131	009	01
57610	Altenkirchen (Westerwald), Stadt	132	501	01	54673	Bauler	232	008	05
56288	Alterkülz	140	001	03	55774	Baumholder, Stadt	134	005	01
66484	Althornbach	340	201	08	54538	Bausendorf	231	004	02
56858	Altlay	135	003	05	54636	Baustert	232	009	02
67317	Altleiningen	332	001	04	67808	Bayerfeld-Steckweiler	333	004	05
54518	Altrich	231	001	08	56132	Becheln	141	008	01
67122	Altrip	338	001	00	55234	Bechenheim	331	005	01
54636	Altscheid	232	003	05	67827	Becherbach	133	011	05
56858	Altstrimmig	135	004	05	55608	Becherbach bei Kirn	133	010	03
55469	Altweidelbach	140	002	07	66894	Bechhofen	340	203	08
55232	Alzey, Stadt	331	003	00	67595	Bechthelm	331	006	04
54675	Ammeldingen an der Our	232	004	05	55234	Bechtolsheim	331	007	01
54673	Ammeldingen bei Neuenburg	232	005	05	66885	Bedesbach	336	106	01
56626	Andernach, große kreisangehörige Stadt	137	003	00	54662	Beilingen	232	010	07
56584	Anhausen	138	002	06	56814	Beilstein	135	007	01
76855	Annweiler am Trifels, Stadt	337	501	01	67259	Beindersheim	338	002	03
56729	Anschau	137	004	03	54552	Beinhausen	233	003	04
53533	Antweiler	131	004	01	54340	Bekond	235	004	06
55437	Appenheim	339	001	03	56858	Belg	140	007	04
56769	Arbach	233	201	04	55469	Belgweiler	140	008	07
53533	Aremberg	131	005	01	56745	Bell	137	008	04
54518	Arenrath	231	003	08	56288	Bell (Hunsrück)	140	009	03
56729	Arft	137	006	03	76756	Bellheim	334	001	01
55595	Argenschwang	133	004	06	56459	Bellingen	143	207	09
55496	Argenthal	140	003	05	56290	Beltheim	140	010	03
55288	Armsheim	331	004	06	56170	Bendorf, Stadt	137	203	00
56244	Arnshöfen	143	203	08	54538	Bengel	231	005	02
56337	Arzbach	141	201	01	67808	Bennhausen	333	005	04
54687	Arzfeld	232	201	01	55494	Benzweiler	140	011	05
55758	Asbach	134	004	04	56769	Bereborn	233	202	04
53567	Asbach	138	003	01	56766	Berenbach	233	203	04
67753	Aschbach	336	005	07	53505	Berg	131	011	02
55459	Aspisheim	339	002	08	56357	Berg	141	009	07
57627	Astert	143	204	02	76768	Berg (Pfalz)	334	002	02
56370	Attenhausen	141	003	06	55608	Bergen	134	006	03
57629	Atzelgift	143	205	02	55469	Bergenhäuser	140	012	07
56766	Auderath	135	005	03	56368	Berghausen	141	010	05
56357	Auel	141	004	08					
55569	Auen	133	005	07					
65582	Aull	141	005	03					
54664	Auw an der Kyll	232	006	07					

PLZ	Gemeindenname	KR	GE	VG	PLZ	Gemeindenname	KR	GE	VG
55776	Berglangenbach	134	007	01	57648	Bölsberg	143	211	01
54426	Berglicht	231	006	06	56579	Bonefeld	138	005	06
54518	Bergweiler	231	007	08	54316	Bonerath	235	010	04
54673	Berkoth	232	011	05	53539	Bongard	233	206	04
54570	Berlingen	233	004	02	55595	Boos	133	014	06
56729	Bermel	137	011	03	56729	Boos	137	014	03
67593	Bermersheim	331	009	04	56154	Boppard, Stadt	140	501	00
55234	Bermersheim vor der Höhe	331	008	01	54422	Börfink	134	011	02
54578	Berndorf	233	005	03	53539	Borler	233	207	04
56370	Berndroth	141	011	05	55237	Bornheim	331	012	01
54470	Bernkastel-Kues, Stadt	231	008	01	76879	Bornheim	337	014	07
57614	Berod bei Hachenburg	132	201	01	56348	Bornich	141	016	08
56414	Berod bei Wallmerod	143	208	08	57614	Borod	143	212	02
54673	Berscheid	232	012	05	67725	Börrstadt	333	009	06
55777	Berschweiler bei Baumholder	134	008	01	66904	Börsborn	336	008	02
55608	Berschweiler bei Kirn	134	009	03	66887	Bosenbach	336	009	01
56459	Berzhahn	143	209	09	66504	Bottenbach	340	205	03
57632	Berzhausen	132	005	04	54552	Boxberg	233	010	04
54413	Bescheid	235	005	01	57555	Brachbach	132	012	07
54570	Betteldorf	233	006	01	56761	Brachtendorf	135	011	02
56355	Bettendorf	141	012	07	56459	Brandscheid	143	213	09
54533	Bettenfeld	231	009	03	54608	Brandscheid	232	207	06
54646	Bettingen	232	013	02	56338	Braubach, Stadt	141	501	02
57518	Betzdorf, Stadt	132	006	02	54472	Brauneberg	231	012	01
56283	Beulich	140	201	02	56288	Braunshorn	140	018	03
56825	Beuren	135	008	03	55595	Braunweiler	133	015	06
54413	Beuren (Hochwald)	235	008	01	55606	Brauweiler	133	016	03
56291	Bickenbach	140	014	02	54636	Brecht	232	020	02
54636	Bickendorf	232	014	02	54426	Breit	231	202	06
55234	Biebelnheim	331	010	01	56237	Breitenau	143	006	05
55546	Biebelsheim	133	012	01	66916	Breitenbach	336	010	06
55471	Biebern	140	015	07	55592	Breitenheim	133	017	05
56370	Biebrich	141	013	05	55758	Breithenthal	134	013	03
66917	Biedershausen	340	204	07	53547	Breitscheid	138	006	08
67308	Biedesheim	333	006	03	55422	Breitscheid	339	007	01
54636	Biersdorf am See	232	015	02	57539	Breitscheidt	132	013	06
54675	Biesdorf	232	016	05	56370	Bremberg	141	018	05
56414	Bilkheim	143	210	08	56814	Bremm	135	012	01
76831	Billigheim-Ingenheim	337	007	05	56651	Brenk	131	201	04
55411	Bingen am Rhein, große kreisangehörige Stadt	339	005	00	56479	Bretthausen	143	214	06
56754	Binningen	135	009	04	55559	Bretzenheim	133	018	04
54518	Binsfeld	231	010	08	67725	Breunigweiler	333	011	06
54587	Birgel	233	007	05	56321	Brey	137	204	05
57589	Birkenbeul	132	007	06	56867	Briedel	135	013	05
55765	Birkenfeld, Stadt	134	010	02	56829	Brieden	135	014	04
67134	Birkenheide	338	003	04	56820	Briedern	135	015	01
57587	Birken-Honigsessen	132	008	08	54646	Brimingen	232	021	02
76889	Birkenhördt	337	008	02	54552	Brockscheid	233	011	01
56291	Birkheim	140	016	02	56332	Brodenbach	137	205	06
76831	Birkweiler	337	009	05	56754	Brohl	135	016	04
65626	Birlenbach	141	014	03	56656	Brohl-Lützing	131	014	03
57612	Birnbach	132	009	01	54518	Bruch	231	013	08
54574	Birresborn	233	204	02	57539	Bruchertseifen	132	014	06
54634	Birtlingen	232	017	02	53572	Bruchhausen	138	008	07
67294	Bischheim	333	007	04	66892	Bruchmühlbach-Miesau	335	003	01
67281	Bissersheim	332	004	03	55758	Bruchweiler	134	014	03
67806	Bisterschied	333	008	05	76891	Bruchweiler-Bärenbach	340	501	01
54634	Bitburg, Stadt	232	018	00	55767	Brücken	134	015	02
57539	Bitzen	132	010	06	66904	Brücken (Pfalz)	336	011	05
56865	Blankenrath	135	010	05	53539	Brücktal	233	208	04
66869	Blaubach	336	006	03	55606	Bruschied	133	201	03
54570	Bleckhausen	233	008	01	56814	Bruttig-Fankel	135	017	01
54608	Bleialf	232	206	06	56288	Bubach	140	020	07
67273	Bobenheim am Berg	332	005	02	67308	Bubenheim	333	012	03
67240	Bobenheim-Roxheim	338	004	00	55270	Bubenheim	339	008	03
76891	Bobenthal	340	001	01	67742	Buborn	336	012	04
67482	Böbingen	337	011	03	56290	Buch	140	021	03
76833	Böchingen	337	012	05	56357	Buch	141	019	07
55595	Bockenau	133	013	06	56823	Büchel	135	018	03
67278	Bockenheim an der Weinstraße	332	006	03	55491	Büchenbeuren	140	024	04
56412	Boden	143	005	04	54608	Buchet	232	208	06
53539	Bodenbach	233	205	04	53567	Buchholz (Westerwald)	138	080	01
55294	Bodenheim	339	006	02	55469	Budenbach	140	023	07
56357	Bogel	141	015	07	55257	Budenheim	339	009	00
67459	Böhl-Iggelheim	338	005	00	54610	Büdesheim	232	209	06
67295	Bolanden	333	010	04	54426	Büdlisch	231	203	06
55624	Bollenbach	134	012	04	55767	Buhlenberg	134	016	02
76887	Böllernborn	337	013	02	56859	Bullay	135	019	05
54669	Bollendorf	232	019	03	55626	Bundenbach	134	017	04
					76891	Bundenthal	340	502	01

PLZ	Gemeindenname	KR	GE	VG	PLZ	Gemeindenname	KR	GE	VG					
54597	Burbach	232	210	04	57520	Dickendorf	132	020	05					
56593	Bürdenbach	132	015	04	55483	Dickenschied	140	028	04					
56843	Burg (Mosel)	231	014	07	55758	Dickesbach	134	019	03					
54646	Burg	232	022	05	56332	Dieblich	137	207	06					
56659	Burgbrohl	131	202	04	54538	Diefenbach	231	020	02					
56332	Burgen	137	206	06	67811	Dielkirchen	333	014	05					
54472	Burgen	231	016	01	56379	Dienethal	141	027	06					
57632	Burglahr	132	016	04	55276	Dienheim	339	012	07					
65558	Burgschwalbach	141	020	04	55765	Dienstweiler	134	020	02					
55595	Burgsponheim	133	019	06	76889	Dierbach	337	018	02					
76835	Burrweiler	337	015	03	56269	Dierdorf, Stadt	138	012	03					
54424	Burtscheid	231	017	06	54533	Dierfeld	231	021	03					
76891	Busenberg	340	002	01	54523	Dierscheid	231	022	08					
57612	Busenhausen	132	017	01	56355	Diethardt	141	502	07					
C														
56237	Caan	143	007	05	66484	Dietrichingen	340	208	08					
67829	Callbach	133	020	05	65582	Diez, Stadt	141	029	03					
67316	Carlsberg	332	007	04	55487	Dill	140	029	04					
56379	Charlottenberg	141	021	03	55481	Dillendorf	140	030	04					
66978	Clausen	340	003	04	76848	Dimbach	340	006	02					
56812	Cochem, Stadt	135	020	00	54614	Dingdorf	232	216	06					
66497	Contwig	340	206	08	55234	Dintenheim	331	014	01					
65558	Cramberg	141	022	03	67246	Dirmstein	332	010	03					
67744	Cronenberg	336	013	04	56729	Ditscheid	137	019	03					
D														
57567	Daaden	132	018	03	67596	Dittelsheim-Heßloch	331	015	04					
56340	Dachsenhausen	141	023	02	66903	Dittweiler	336	016	05					
67273	Dackenheim	332	008	02	54636	Dockendorf	232	026	02					
54649	Dackscheid	232	211	01	54552	Dockweiler	233	018	01					
54636	Dahlem	232	024	02	54518	Dodenburg	231	023	08					
56348	Dahlheim	141	024	08	54576	Dohm-Lammersdorf	233	019	03					
66994	Dahn, Stadt	340	004	01	56812	Dohr	135	021	01					
54689	Dahnen	232	212	01	55278	Dolgesheim	339	013	04					
55595	Dalberg	133	021	06	56290	Dommershausen	140	202	03					
54689	Daleiden	232	213	01	66978	Donsieders	340	007	04					
55278	Dalheim	339	010	07	56379	Dörnberg	141	030	03					
55765	Dambach	134	018	02	67585	Dorn-Dürkheim	339	201	04					
54413	Damflos	235	014	01	56357	Dornholzhausen	141	033	06					
55432	Damscheid	140	025	06	55444	Dörrebach	133	025	08					
53520	Dankerath	131	015	01	76889	Dörrenbach	337	019	02					
67814	Dannenfels	333	013	04	67806	Dörrmoschel	333	016	05					
67125	Dannstadt-Schauernheim	338	006	01	56348	Dörscheid	141	031	08					
54552	Darscheid	233	014	01	56370	Dörsdorf	141	032	05					
76848	Darstein	340	005	02	53533	Dorsel	131	018	01					
54689	Dasburg	232	214	01	55452	Dorsheim	133	026	04					
53547	Dattenberg	138	009	04	56281	Dörth	140	031	02					
56589	Datzeroth	138	010	08	56305	Döttesfeld	138	013	05					
55566	Daubach	133	022	07	53520	Drees	233	210	04					
56412	Daubach	143	008	04	57629	Dreifelden	143	215	02					
54550	Daun, Stadt	233	501	01	56414	Dreikirchen	143	011	08					
56132	Dausenau	141	025	01	54518	Dreis	231	024	08					
54673	Dauwelshausen	232	025	05	56472	Dreisbach	143	216	01					
55442	Daxweiler	133	023	08	54552	Dreis-Brück	233	020	01					
53426	Dedenbach	131	016	04	67816	Dreisen	333	017	03					
56237	Deesen	143	009	05	55585	Duchroth	133	027	02					
67146	Deidesheim, Stadt	332	009	01	54647	Dudeldorf	232	027	02					
67742	Deimberg	336	014	04	67373	Dudenhofen	338	007	02					
66503	Dellfeld	340	207	08	53520	Dümpelfeld	131	501	01					
54552	Demerath	233	016	01	56754	Dünfus	135	022	04					
66871	Dennweiler-Frohnbach	336	015	03	56761	Düngenheim	135	023	02					
54570	Densborn	233	209	02	66916	Dunzweiler	336	017	06					
53507	Dernau	131	017	02	54597	Duppach	233	211	02					
56307	Dernbach	138	011	05	56307	Dürrholz	138	014	05					
56428	Dernbach (Westerwald)	143	010	10	E									
76857	Dernbach	337	017	01	56424	Ebernhahn	143	012	10					
57520	Derschen	132	019	03	56370	Ebertshausen	141	034	05					
55592	Desloch	133	024	05	67280	Ebertsheim	332	012	03					
56357	Dessighofen	141	026	06	54668	Echternacherbrück	232	028	03					
54340	Detzem	235	015	06	54636	Echtershausen	232	029	02					
54570	Deudesfeld	233	017	01	55599	Eckelsheim	331	017	05					
54411	Deuselbach	231	018	06	55444	Eckenroth	133	028	08					
55278	Dexheim	339	011	07	55777	Eckersweiler	134	021	01					
54426	Dhronecken	231	019	06	54531	Eckfeld	231	025	03					
55494	Dichtelbach	140	027	05	67480	Edenkoben, Stadt	337	020	03					
					67483	Edesheim	337	021	03					
					56814	Ediger-Eller	135	024	01					
					54636	Ehlenz	232	030	02					
					56581	Ehlscheid	138	015	06					
					56357	Ehr	141	035	07					

PLZ	Gemeindenname	KR	GE	VG	PLZ	Gemeindenname	KR	GE	VG
56459	Härtlingen	143	230	09	56865	Hesweiler	135	041	05
55296	Harxheim	339	026	02	66919	Hettenhausen	340	018	07
54533	Hasborn	231	049	03	67310	Hettenleidelheim	332	027	04
66871	Haschbach am Remigiusberg	336	034	03	55758	Hettenrodt	134	040	03
56858	Haserich	135	039	05	54523	Hetzerrath	231	053	08
57635	Hasselbach	132	046	01	67259	Heuchelheim bei Frankenthal	338	013	03
56288	Hasselbach	140	046	03	76831	Heuchelheim-Klingen	337	040	05
67454	Haßloch	332	025	00	57612	Heupelzen	132	051	01
57644	Hattert	143	235	02	57627	Heuzert	143	240	02
55767	Hattgenstein	134	034	02	57612	Hilgenroth	132	052	01
76770	Hatzenbühl	334	009	03	56206	Hilgert	143	030	03
56332	Hatzenport	137	208	06	54576	Hillesheim, Stadt	233	029	03
76846	Hauenstein	340	014	02	67586	Hillesheim	339	028	04
66851	Hauptstuhl	335	012	05	56204	Hillscheid	143	031	03
56761	Haurath	135	040	02	54426	Hilscheid	231	054	06
56291	Hausbay	140	047	02	66957	Hilst	340	019	03
55608	Hausen	134	035	04	56357	Himmighofen	141	055	07
53547	Hausen (Wied)	138	007	08	55743	Hintertiefenbach	134	041	03
56745	Hausten	137	034	03	66999	Hinterweidenthal	340	020	02
67742	Hausweiler	336	035	04	54570	Hinterweiler	233	030	01
55481	Hecken	140	048	04	54316	Hinzenburg	235	046	04
53506	Heckenbach	131	027	02	54421	Hinzert-Pöler	235	047	01
54518	Heckenmünster	231	050	08	67756	Hinzweiler	336	042	07
54619	Heckhuscheid	232	236	06	65558	Hirschberg	141	057	03
54429	Heddert	235	040	02	55483	Hirschfeld (Hunsrück)	140	053	04
67753	Hefersweiler	336	036	07	67732	Hirschhorn/Pfalz	335	014	06
54426	Heidenburg	231	204	06	66996	Hirschtal	340	021	01
55262	Heidesheim am Rhein	339	027	05	56729	Hirten	137	036	03
54518	Heidweiler	231	051	08	57635	Hirz-Maulsbach	132	053	01
54673	Heilbach	232	047	05	54646	Hisel	232	052	02
56412	Heilberscheid	143	026	04	55234	Hochborn	331	011	04
54636	Heilenbach	232	048	02	67126	Hochdorf-Assenheim	338	014	01
67699	Heiligenmoschel	335	013	07	54472	Hochscheid	231	056	01
56412	Heiligenroth	143	027	04	67691	Hochspeyer	335	015	03
55779	Heimbach	134	036	01	76879	Hochstadt (Pfalz)	337	041	07
57629	Heimborn	143	236	02	55585	Hochstätten	133	045	02
55606	Heimweiler	133	041	03	56767	Höchstberg	233	215	04
55483	Heinzenbach	140	049	04	57629	Höchstenbach	143	241	02
55606	Heinzenberg	133	042	03	55606	Hochstetten-Dhaun	133	046	03
67742	Heinzenhausen	336	038	04	54316	Hockweiler	235	048	07
54614	Heisdorf	232	238	06	56472	Hof	143	243	01
65558	Heistenbach	141	053	03	53534	Hoffeld	131	030	01
56244	Helferskirchen	143	028	10	66989	Höheinöd	340	022	06
56479	Hellenhahn-Schellenberg	143	237	06	66989	Höheischweiler	340	023	05
55758	Hellertshausen	134	037	04	54570	Hohenfels-Essingen	233	033	02
57612	Helmenzen	132	047	01	56746	Hohenleimbach	131	206	04
57612	Helmeroth	132	048	01	67744	Hohenöllen	336	043	04
67716	Heltersberg	340	015	06	67591	Hohen-Sülzen	331	041	03
57612	Hemmelzen	132	049	01	66989	Höhfröschen	340	024	05
55490	Henau	140	050	04	56462	Höhn	143	242	09
55619	Hennweiler	133	043	03	56203	Höhr-Grenzhausen, Stadt	143	032	03
66909	Henschtal	336	037	02	56412	Holler	143	033	04
54314	Hentern	235	043	02	56288	Hollnich	140	055	03
55758	Herborn	134	038	03	54668	Holsthum	232	053	03
54673	Herbstmühle	232	049	05	56379	Holzappel	141	059	03
66871	Herchweiler	336	039	03	55469	Holzbach	140	056	07
57562	Herdorf, Stadt	132	050	00	54316	Holzerath	235	050	04
54662	Herforst	232	050	07	56357	Holzhausen an der Haide	141	060	07
55452	Hergenfeld	133	044	06	65558	Holzheim	141	061	03
56457	Hergenroth	143	238	09	56479	Homberg	143	244	06
76872	Hergersweiler	337	037	02	67744	Homberg	336	044	04
54317	Herl	235	044	04	56379	Hömberg	141	058	06
66919	Hermersberg	340	016	06	54675	Hommerdingen	232	054	05
54411	Hermeskeil, Stadt	235	045	01	53518	Honerath	131	032	01
56368	Herold	141	054	05	53506	Hönningen	131	029	02
67742	Herren-Sulzbach	336	040	04	54538	Hontheim	231	057	02
56729	Herresbach	137	035	03	67744	Hoppstädten	336	045	04
55756	Herrstein	134	039	03	55768	Hoppstädten-Weiersbach	134	042	02
56249	Herschbach	143	029	07	54497	Horath	231	058	06
56414	Herschbach (Oberwesterwald)	143	239	08	55606	Horbach	133	047	03
66919	Herschberg	340	017	07	56412	Horbach	143	034	04
53518	Herschbroich	131	028	01	66851	Horbach	340	025	06
66909	Herschweiler-Pettersheim	336	041	02	55483	Horbruch	134	043	04
54597	Hersdorf	232	332	06	76771	Hördt	334	011	06
67273	Herxheim am Berg	332	026	02	56379	Horhausen	141	062	03
76863	Herxheim bei Landau/Pfalz	337	038	04	56593	Horhausen (Westerwald)	132	055	04
76863	Herxheimweyher	337	039	04	67724	Höringen	333	030	06
54619	Herzfeld	232	240	01	55469	Horn	140	058	07
67258	Heßheim	338	012	03	66500	Hornbach, Stadt	340	211	08

PLZ	Gemeindenname	KR	GE	VG	PLZ	Gemeindenname	KR	GE	VG
56766	Horperath	233	216	04	67653	Kaiserslautern, kreisfreie Stadt	312	000	00
55457	Horrweiler	339	029	08	53505	Kalenborn	131	036	02
66887	Horschbach	336	046	01	56759	Kalenborn	135	046	02
54552	Hörscheid	233	031	01	54570	Kalenborn-Scheuern	233	036	02
54552	Hörschhausen	233	032	04	67822	Kalkofen	333	036	01
54664	Hosten	232	055	07	67169	Kallstadt	332	028	02
55758	Hottenbach	134	044	04	56294	Kalt	137	041	02
57537	Hövels	132	054	08	53520	Kaltenborn	131	037	01
56412	Hübingen	143	036	04	56220	Kaltenengers	137	209	08
56479	Hüblingen	143	245	06	65558	Kaltenholzhausen	141	065	04
55595	Hüffelsheim	133	048	06	56206	Kammerforst	143	040	03
66909	Hüffler	336	047	02	56341	Kamp-Bornhofen	141	066	02
53520	Hümmel	131	033	01	76870	Kandel, Stadt	334	013	04
53547	Hümmerich	138	030	06	54441	Kanzem	235	055	03
56414	Hundsangen	143	037	08	76889	Kapellen-Drusweiler	337	045	02
55621	Hundsbach	133	049	05	56767	Kaperich	233	217	04
56235	Hundsorf	143	038	05	55483	Kappel	140	062	04
56281	Hungenroth	140	060	02	67744	Kappeln	336	049	04
56355	Hunzel	141	063	07	76889	Kapsweyer	337	046	02
54518	Hupperath	231	062	08	56281	Karbach	140	063	02
66882	Hütschenhausen	335	016	08	54534	Karl	231	065	03
54673	Hütten	232	056	05	54673	Karlshausen	232	064	05
54636	Hütterscheid	232	057	02	53547	Kasbach-Ohlenberg	138	501	04
54636	Hüttingen an der Kyll	232	058	02	54668	Kaschenbach	232	065	03
54675	Hüttingen bei Lahr	232	059	05	56357	Kasdorf	141	067	07
I					54317	Kasel	235	056	04
55743	Idar-Oberstein, große kreisangehörige Stadt	134	045	00	66894	Käshofen	340	212	08
57612	Idelberg	132	056	01	56288	Kastellaun, Stadt	140	064	03
54636	Idenheim	232	060	02	54441	Kastel-Stadt	235	057	05
54636	Idesheim	232	061	02	67806	Katzenbach	333	037	05
54298	Igel	235	051	07	56368	Katzenelnbogen, Stadt	141	068	05
67294	Ilbesheim	333	031	04	67734	Katzweiler	335	017	06
76831	Ilbesheim bei Landau in der Pfalz	337	042	05	54552	Katzwinkel	233	037	04
56814	Illerich	135	042	02	57581	Katzwinkel (Sieg)	132	080	08
54552	Immerath	233	034	01	56349	Kaub, Stadt	141	069	08
54426	Immert	231	064	06	57520	Kausen	132	059	05
67308	Immesheim	333	032	03	56355	Kehlbach	141	070	07
76831	Impflingen	337	043	05	56729	Kehrig	137	043	03
67817	Imsbach	333	033	06	55471	Keidelheim	140	065	07
67808	Imsweiler	333	034	05	53539	Kelberg	233	218	04
57610	Ingelbach	132	057	01	54427	Kell am See	235	058	02
55218	Ingelheim am Rhein, große kreisangehörige Stadt	339	030	00	55606	Kellenbach	133	202	03
54636	Ingendorf	232	062	02	56132	Kemmenau	141	071	01
76865	Insheim	337	044	04	56746	Kempenich	131	502	04
53520	Insul	131	034	01	55758	Kempfeld	134	046	03
55566	Ippenschied	133	050	07	54344	Kenn	235	060	06
56843	Irmenach	231	501	07	54673	Keppeshausen	232	066	05
56479	Irmtraut	143	246	06	56295	Kerben	137	048	02
54666	Irrel	232	063	03	54578	Kerpen (Eifel)	233	038	03
54689	Irrhausen	232	245	01	54589	Kerschenbach	233	219	05
54451	Irsch	235	052	05	67304	Kerzenheim	333	038	02
56271	Isenburg	138	031	03	57632	Kescheid	132	060	04
57612	Isert	132	058	01	54619	Kesfeld	232	247	01
65558	Isselbach	141	064	03	53506	Kesseling	131	039	02
J					54518	Kesten	231	066	01
67814	Jakobsweiler	333	035	04	56348	Kestert	141	072	08
55592	Jeckenbach	133	051	05	57612	Kettenhausen	132	061	01
66887	Jettenbach	336	048	07	55234	Kettenheim	331	042	01
76751	Jockgrim	334	012	03	56220	Kettig	137	211	08
54689	Jucken	232	246	01	54689	Kickeshausen	232	248	01
55270	Jugenheim in Rheinhessen	339	031	06	67271	Kinderheim	332	029	03
54584	Jünkerath	233	035	05	54538	Kinderbeuern	231	067	02
K					66862	Kindsbach	335	018	05
56459	Kaden	143	247	09	54538	Kinheim	231	068	02
56337	Kadenbach	143	039	04	54597	Kinzenburg	232	249	01
56761	Kaifenheim	135	043	02	57629	Kirburg	143	248	01
56829	Kail	135	044	04	55481	Kirchberg (Hunsrück), Stadt	140	067	04
56759	Kaisersesch, Stadt	135	045	02	57635	Kircheib	132	062	01
					57548	Kirchen (Sieg), Stadt	132	063	07
					67281	Kirchheim an der Weinstraße	332	030	03
					67292	Kirchheimbolanden, Stadt	333	039	04
					53505	Kirchsahr	131	040	02
					56729	Kirchwald	137	049	03
					54570	Kirchweiler	233	039	01
					54441	Kirf	235	062	05
					55606	Kirn, Stadt	133	052	00
					67744	Kirrweiler	336	050	04
					67489	Kirrweiler (Pfalz)	337	047	06
					53539	Kirsbach	233	220	04

PLZ	Gemeindenname	KR	GE	VG	PLZ	Gemeindenname	KR	GE	VG
55566	Kirschroth	133	053	07					
55743	Kirschweiler	134	047	03					
56291	Kisselbach	140	068	05					
54524	Klausen	231	069	08					
66501	Kleinbundenbach	340	213	08					
67483	Kleinfischlingen	337	048	03					
54483	Kleinich	231	070	01					
67271	Kleinkarlbach	332	031	03					
54597	Kleinlangenfeld	232	250	06					
56271	Kleinmaischeid	138	034	03					
67259	Kleinniedesheim	338	015	03					
66484	Kleinsteinhausen	340	214	08					
55270	Klein-Winternheim	339	032	06					
56825	Kliding	135	048	03					
56368	Klingelbach	141	073	05					
76889	Klingenmünster	337	049	02					
55469	Klosterkumbd	140	070	07					
56818	Klotten	135	049	01					
55481	Kludenbach	140	071	04					
54340	Klüsserath	235	063	06					
76879	Knittelsheim	334	014	01					
66917	Knopp-Labach	340	215	07					
76833	Knöringen	337	050	05					
56330	Kobern-Gondorf	137	212	06					
56068	Koblenz, kreisfreie Stadt	111	000	00					
56459	Kölbingen	143	249	09					
56751	Kollig	137	053	02					
66879	Kollweiler	335	019	09					
56767	Kolverath	233	222	04					
54472	Kommen	231	071	01					
55278	Köngernheim	339	033	07					
55606	Königsau	133	203	03					
53426	Königsfeld	131	041	04					
66871	Konken	336	052	03					
54329	Konz, Stadt	235	068	03					
54574	Kopp	233	223	02					
66871	Körborn	336	051	03					
54306	Kordel	235	069	07					
56370	Kördorf	141	074	05					
54317	Korlingen	235	070	04					
54675	Körperich	232	067	05					
56288	Korweiler	140	073	03					
53518	Kottenborn	131	042	01					
56736	Kottenheim	137	055	03					
56767	Kötterichen	233	221	04					
66879	Kottweiler-Schwanden	335	020	08					
54340	Köwerich	235	067	06					
54673	Koxhausen	232	068	05					
57635	Kraam	132	064	01					
54552	Kradenbach	233	040	01					
66894	Krähenberg	340	216	07					
56283	Kratzenburg	140	075	02					
54673	Krautscheid	232	253	01					
67757	Kreimbach-Kaulbach	336	053	07					
56630	Kretz	137	056	01					
67706	Krickenbach	335	021	04					
67819	Kriegsfeld	333	040	04					
55767	Kronweiler	134	048	02					
57612	Kroppach	143	250	02					
66957	Kröppen	340	026	03					
66909	Krottelbach	336	054	02					
54536	Kröv	231	072	02					
54675	Kruchten	232	069	05					
56642	Kruft	137	057	01					
56244	Krümmel	143	041	07					
55483	Krummenau	134	049	04					
56593	Krunkel	132	065	04					
76773	Kuhardt	334	015	06					
56244	Kuhnhöfen	143	251	08					
55471	Külz (Hunsrück)	140	076	07					
55471	Kümbdchen	140	077	07					
57629	Kundert	143	252	02					
56581	Kurtscheid	138	036	06					
66869	Kusel, Stadt	336	055	03					
54655	Kyllburg, Stadt	232	070	04					
54655	Kyllburgweiler	232	071	04					
					L				
56112	Lahnstein, große kreisangehörige Stadt	141	075	00					
56288	Lahr	135	050	04					
54675	Lahr	232	072	05					
54649	Lambertsberg	232	254	01					
67466	Lambrecht (Pfalz), Stadt	332	032	05					
66894	Lambsborn	335	201	01					
67245	Lambsheim	338	016	00					
54316	Lampaden	235	072	02					
76829	Landau in der Pfalz, kreisfreie Stadt	313	000	00					
56814	Landkern	135	051	02					
54526	Landscheid	231	503	08					
66849	Landstuhl, Sickingenstadt, Stadt	335	022	05					
66909	Langenbach	336	056	02					
57520	Langenbach bei Kirburg	143	253	01					
56729	Langenfeld	137	060	03					
56459	Langenhahn	143	254	09					
55450	Langenlonsheim	133	054	04					
65558	Langenscheid	141	076	03					
55569	Langenthal	133	055	07					
56729	Langscheid	137	061	03					
54308	Langsur	235	073	07					
55758	Langweiler	134	502	03					
67746	Langweiler	336	057	04					
66894	Langwieden	335	202	01					
54597	Lascheid	232	255	01					
54612	Lasel	232	256	06					
56759	Laubach	135	052	02					
56288	Laubach	140	079	07					
55452	Laubenheim	133	056	04					
56291	Laudert	140	080	06					
54533	Laufeld	231	074	03					
55487	Laufersweiler	140	081	04					
67229	Laumersheim	332	033	03					
54649	Lauperath	232	258	01					
56379	Laurenburg	141	077	03					
55568	Lauschied	133	057	07					
67742	Lauterecken, Stadt	336	058	04					
67308	Lautersheim	333	041	03					
56355	Lautert	141	078	07					
56472	Lautzenbrücken	143	255	01					
55483	Lautzenhausen	140	082	04					
56332	Lehmen	137	504	06					
54619	Leidenborn	232	259	01					
56759	Leienkaul	135	502	02					
53518	Leimbach	131	044	01					
54673	Leimbach	232	073	05					
66978	Leimen	340	027	04					
76774	Leimersheim	334	016	06					
56291	Leiningen	140	084	02					
76829	Leinsweiler	337	051	05					
55767	Leisel	134	050	02					
55779	Leitzweiler	134	051	01					
54340	Leiwen	235	074	06					
66969	Lemberg	340	028	03					
67823	Lettweiler	133	058	05					
53547	Leubsdorf	138	037	04					
56244	Leuterod	143	042	10					
56599	Leutesdorf	138	038	02					
54619	Lichtenborn	232	260	01					
56479	Liebenscheid	143	256	06					
55494	Liebshausen	140	085	05					
56290	Lieg	135	053	04					
54597	Lierfeld	232	261	01					
56357	Lierschied	141	079	08					
56858	Liesenich	135	054	05					
54470	Lieser	231	075	01					
54636	Ließem	232	074	02					
55606	Limbach	133	059	03					
57629	Limbach	143	257	02					
67117	Limburgerhof	338	017	00					
53506	Lind	131	047	02					

PLZ	Gemeindenname	KR	GE	VG	PLZ	Gemeindenname	KR	GE	VG
54647	Pickließem	232	105	04	67829	Reiffelbach	133	084	05
54498	Piesport	231	105	05	53520	Reifferscheid	131	069	01
56753	Pillig	137	087	02	56861	Reil	231	110	02
54649	Pintesfeld	232	291	01	53539	Reimerath	233	233	04
66953	Pirmasens, kreisfreie Stadt	317	000	00	54421	Reinsfeld	235	114	01
54595	Pittenbach	232	292	06	54689	Reipeldingen	232	298	01
56637	Plaidt	137	088	01	67753	Reipoltskirchen	336	085	07
54673	Plascheid	232	106	05	56357	Reitzenhain	141	115	08
54518	Platten	231	107	08	67753	Reisberg	336	086	07
56593	Pleckhausen	132	090	04	53424	Remagen, Stadt	131	070	00
54518	Plein	231	108	08	56579	Rengsdorf	138	061	06
76889	Pleisweiler-Oberhofen	337	062	02	56477	Rennerod, Stadt	143	286	06
55576	Pleitersheim	133	080	01	56769	Retterath	233	234	04
55469	Pleizenhausen	140	118	07	57635	Rettersen	132	094	01
54597	Plütscheid	232	293	01	56357	Rettershain	141	116	07
54316	Pluwig	235	107	04	56370	Rettert	141	117	05
56357	Pohl	141	111	06	56727	Reudelsterz	137	092	03
56751	Polch, Stadt	137	089	02	54597	Reuth	233	235	05
54340	Pölich	235	108	06	55624	Rhaunen	134	069	04
56829	Pommern	135	072	04	55494	Rheinböllen	140	125	05
53534	Pomster	131	065	01	53619	Rheinbreitbach	138	062	07
56459	Pottum	143	284	09	56598	Rheinbrohl	138	063	02
57589	Pracht	132	091	06	76764	Rheinzabern	334	024	03
56346	Prath	141	112	08	56321	Rhens, Stadt	137	221	05
54689	Preischeid	232	294	01	76835	Rhodt unter Rietburg	337	066	03
54664	Preist	232	107	07	66484	Riedelberg	340	221	08
54597	Pronsfeld	232	295	06	56745	Rieden	137	093	04
54595	Prüm, Stadt	232	296	06	55469	Riegenroth	140	126	07
54668	Prümzurley	232	108	03	66509	Rieschweiler-Mühlbach	340	222	05
56305	Puderbach	138	057	05	55499	Riesweiler	140	127	05
56862	Pünderich	135	073	05	55765	Rimsberg	134	070	02
					76857	Rinnthal	337	067	01
					55767	Rinzenberg	134	071	02
					54340	Riol	235	115	06
					54636	Rittersdorf	232	109	02
					67294	Rittersheim	333	062	04
					54518	Rivenich	231	111	08
					54317	Riveris	235	116	04
					67806	Rockenhausen, Stadt	333	502	05
					54570	Rockeskyll	233	058	02
					66976	Rodalben, Stadt	340	038	04
					53520	Rodder	131	072	01
					56858	Rödelhausen	140	128	04
					67688	Rodenbach	335	040	09
					57639	Rodenbach bei Puderbach	138	064	05
					55481	Rödern	140	129	04
					54673	Rodershausen	232	110	05
					67127	Rödersheim-Gronau	338	022	01
					56754	Roes	135	075	04
					54636	Röhl	232	111	02
					55776	Rohrbach	134	073	01
					55490	Rohrbach	140	130	04
					76865	Rohrbach	337	068	04
					67354	Römerberg	338	023	00
					54597	Rommersheim	232	300	06
					54411	Rorodt	231	112	06
					76835	Roschbach	337	069	03
					54619	Roscheid	232	301	01
					57520	Rosenheim (Landkreis Altenkirchen)	132	095	05
					66894	Rosenkopf	340	223	08
					53547	Roßbach	138	065	08
					56271	Roßbach	143	287	02
					56459	Rotenhain	143	288	09
					57539	Roth	132	096	06
					55442	Roth	133	085	08
					56288	Roth	140	131	03
					56368	Roth	141	118	05
					54675	Roth an der Our	232	112	05
					54597	Roth bei Prüm	232	302	06
					56459	Rothensbach	143	289	09
					67753	Rothselberg	336	087	07
					55767	Rötsweiler-Nockenthal	134	072	02
					57632	Rott	132	097	04
					55595	Roxheim	133	086	06
					56295	Rüber	137	095	02
					56244	Rückeroth	143	064	07
					55776	Rückweiler	134	074	01
					55593	Rüdesheim	133	117	06

Q

66851	Queidersbach	335	037	04
53518	Quiddelbach	131	066	01
56242	Quirnbach	143	061	07
66909	Quirnbach/Pfalz	336	501	02
67280	Quirnheim	332	042	03

R

57612	Racksen	132	092	01
54310	Ralingen	235	111	07
76857	Ramberg	337	064	01
66887	Rammelsbach	336	079	01
67305	Ramsen	333	060	02
66877	Ramstein-Miesenbach, Stadt	335	038	08
56235	Ransbach-Baumbach, Stadt	143	062	05
76829	Ranschbach	337	065	05
67808	Ransweiler	333	061	05
54413	Rascheid	235	112	01
67744	Rathskirchen	333	201	05
66887	Rathsweiler	336	081	01
57614	Ratzert	138	058	05
56316	Raubach	138	059	05
55592	Raubach	133	081	05
55471	Ravengiersburg	140	119	07
56850	Raversbeuren	140	120	04
55469	Rayerschied	140	121	07
53506	Rech	131	068	02
56370	Reckenroth	141	113	05
55481	Reckershausen	140	122	04
55566	Rehbach	133	082	07
55592	Rehborn	133	083	05
56479	Rehe	143	285	06
66907	Rehweiler	336	082	02
55471	Reich	140	123	07
55776	Reichenbach	134	068	01
66879	Reichenbach-Steegen	335	501	09
56357	Reichenberg	141	114	08
67759	Reichsthal	333	202	05
66871	Reichweiler	336	084	03
56865	Reidenhausen	135	074	05
66507	Reifenberg	340	220	05
57632	Reiferscheid	132	093	04
54619	Reiff	232	297	01

PLZ	Gemeindenname	KR	GE	VG	PLZ	Gemeindenname	KR	GE	VG
76761	Rülzheim	334	025	06	55497	Schnorbach	140	138	05
76891	Rumbach	340	039	01	54441	Schoden	235	122	05
55452	Rümmelsheim	133	087	04	54314	Schömerich	235	123	02
56412	Ruppach-Goldhausen	143	065	04	66996	Schönau (Pfalz)	340	045	01
67152	Ruppertsberg	332	043	01	54552	Schönbach	233	064	01
67808	Ruppertsecken	333	065	05	54426	Schönberg	231	115	06
56357	Ruppertshofen	141	120	07	55469	Schönborn	140	139	07
66957	Ruppertsweiler	340	040	03	56370	Schönborn	141	126	05
55776	Ruschberg	134	075	01	67808	Schönborn	333	068	05
56584	Rüscheid	138	066	06	54316	Schöndorf	235	124	04
67308	Rüssingen	333	064	03	57638	Schöneberg	132	099	01
66869	Ruthweiler	336	088	03	55444	Schöneberg	133	091	08
66887	Rutsweiler am Glan	336	089	01	54614	Schönecken	232	304	06
67752	Rutsweiler an der Lauter	336	090	07	66901	Schönenberg-Kübelberg	336	092	05
S									
66919	Saalstadt	340	041	07	67707	Schopp	335	204	04
54439	Saarburg, Stadt	235	118	05	55288	Schornsheim	331	059	06
56648	Saffig	137	096	01	53520	Schuld	131	074	01
54570	Salm	233	060	02	54586	Schüller	233	239	05
54528	Salmtal	231	113	08	57632	Schürdt	132	100	04
56414	Salz	143	290	08	54570	Schutz	233	065	01
56479	Salzburg	143	291	06	57520	Schutzbach	132	101	03
67813	Sankt Alban	333	066	05	55270	Schwabenheim an der Selz	339	051	03
56858	Sankt Aldegund	135	076	05	56281	Schwall	140	140	02
56329	Sankt Goar, Stadt	140	133	06	76848	Schwanheim	340	047	02
56346	Sankt Goarshausen, Loreleystadt, Stadt	141	121	08	55481	Schwarzen	140	141	04
56727	Sankt Johann	137	097	03	54533	Schwarzenborn	231	116	03
55578	Sankt Johann	339	050	08	55629	Schwarzerden	133	205	03
66887	Sankt Julian	336	095	04	67685	Schwedelbach	335	043	09
55595	Sankt Katharinen	133	088	06	67365	Schwegenheim	334	028	05
53562	Sankt Katharinen (Landkreis Neuwied)	138	068	04	54338	Schweich, Stadt	235	125	06
67487	Sankt Martin	337	070	06	76889	Schweigen-Rechtenbach	337	071	02
56220	Sankt Sebastian	137	222	08	56377	Schweighausen	141	127	06
54655	Sankt Thomas	232	113	04	76889	Schweighofen	337	072	02
55471	Sargenroth	140	134	07	67744	Schweinschied	133	092	05
54552	Sarmersbach	233	061	01	67808	Schweisweiler	333	069	06
56767	Sassen	233	236	04	66957	Schweix	340	048	03
65391	Sauerthal	141	122	08	55444	Schweppenhausen	133	093	08
55291	Saulheim	331	058	06	55624	Schwerbach	134	079	04
54558	Saxler	233	062	01	54597	Schwirzheim	232	305	06
53426	Schalkenbach	131	073	04	55767	Schwollen	134	080	02
54552	Schalkenmehren	233	063	01	56479	Seck	143	292	06
67701	Schallodenbach	335	041	07	56377	Seelbach	141	128	06
54668	Schankweiler	232	114	03	57632	Seelbach (Westerwald)	132	103	04
54636	Scharfbilling	232	115	02	57577	Seelbach bei Hamm (Sieg)	132	102	06
66919	Schauerberg	340	042	07	67744	Seelen	333	203	05
55758	Schauraen	134	076	04	55629	Seesbach	133	094	07
56865	Schauraen	135	077	05	54636	Seffern	232	119	02
76779	Scheibenhardt	334	027	02	54636	Sefferweich	232	120	02
54611	Scheid	233	237	05	54518	Sehlem	231	117	08
56379	Scheidt	141	124	03	55444	Seibersbach	133	095	08
54673	Scheitenkorb	232	116	05	57632	Seifen	132	104	04
66869	Schellweiler	336	091	03	54655	Seinsfeld	232	306	04
56244	Schenkelberg	143	066	07	54597	Seiwerath	232	307	06
57584	Scheuerfeld	132	098	02	57537	Selbach (Sieg)	132	105	08
54673	Scheuern	232	117	05	66871	Selchenbach	336	094	03
67823	Schiersfeld	333	067	01	54608	Sellerich	232	308	06
65623	Schiesheim	141	125	04	56242	Selters (Westerwald), Stadt	143	067	07
67105	Schifferstadt, Stadt	338	025	00	55278	Selzen	339	053	07
54429	Schillingen	235	119	02	67681	Sembach	335	205	02
66996	Schindhard	340	043	01	54619	Sengerich	232	309	01
54534	Schladt	231	114	03	56820	Senheim	135	079	01
54340	Schleich	235	120	06	53520	Senscheid	131	075	01
54636	Schleid	232	118	02	55758	Sensweiler	134	081	03
55483	Schlierschied	140	135	04	54455	Serrig	235	126	05
55596	Schloßböckelheim	133	089	06	56237	Sessenbach	143	068	05
67718	Schmalenberg	340	044	06	56244	Sessenhausen	143	069	07
55758	Schmidthachenbach	134	077	03	54617	Sevenig (Our)	232	310	01
55765	Schmißberg	134	078	02	54673	Sevenig bei Neuerburg	232	121	05
66484	Schmitshausen	340	224	07	76833	Sieboldingen	337	073	05
56825	Schmitt	135	078	03	56729	Siebenbach	137	099	03
67829	Schmittweiler	133	090	05	55599	Siefersheim	331	060	05
67699	Schneckenhausen	335	042	07	55758	Sien	134	082	03
55608	Schneppenbach	133	204	03	55758	Sienhachenbach	134	083	03
					53520	Sierscheid	131	076	01
					56427	Siershahn	143	070	10
					55767	Siesbach	134	084	02
					76857	Silz	337	074	01
					56337	Simmern	143	071	04
					55469	Simmern/Hunsrück, Stadt	140	144	07

PLZ	Gemeindenname	KR	GE	VG	PLZ	Gemeindenname	KR	GE	VG
55618	Simmertal	133	096	03					
56379	Singhofen	141	129	06					
54675	Sinspelt	232	122	05					
53489	Sinzig, Stadt	131	077	00					
67729	Sippersfeld	333	071	06					
67823	Sitters	333	072	01					
55487	Sohren	140	145	04					
55487	Sohrschied	140	146	04					
54317	Sommerau	235	129	04					
55595	Sommerloch	133	098	06					
55767	Sonnenberg-Winnenberg	134	085	02					
55758	Sonnschied	134	086	03					
55270	Sörgenloch	339	054	06					
57636	Sörth	132	106	01					
56858	Sosberg	135	080	05					
55595	Spabrücken	133	099	06					
55595	Spall	133	100	06					
54529	Spangdahlem	232	311	07					
56322	Spay	137	223	05					
54662	Speicher	232	123	07					
56288	Spesenroth	140	147	03					
56746	Spessart	131	208	04					
67346	Speyer, kreisfreie Stadt	318	000	00					
55288	Spiesheim	331	061	06					
76848	Spirkelbach	340	049	02					
55595	Sponheim	133	101	06					
55576	Sprendlingen	339	056	08					
55271	Stadecken-Elsheim	339	057	06					
54589	Stadtkyll	233	240	05					
67808	Stahlberg	333	073	05					
56412	Stahlhofen	143	072	04					
56459	Stahlhofen am Wiesensee	143	293	09					
67816	Standenbühl	333	074	03					
56843	Starkenburg	231	120	07					
55568	Staudernheim	133	102	07					
56424	Staudt	143	073	10					
56276	Stebach	138	069	03					
54597	Steffeln	233	241	05					
57614	Steimel	138	070	05					
66851	Steinalben	340	050	06					
56291	Steinbach	140	148	05					
67808	Steinbach am Donnersberg	333	075	06					
66909	Steinbach am Glan	336	096	02					
55599	Stein-Bockenheim	331	062	05					
54655	Steinborn	232	313	04					
57629	Steinebach an der Wied	143	294	02					
57520	Steinebach/Sieg	132	107	05					
54552	Steineberg	233	067	01					
56414	Steinefrenz	143	074	08					
56244	Steinen	143	075	07					
57518	Steineroth	132	108	05					
76889	Steinfeld	337	076	02					
54552	Steiningen	233	068	01					
56479	Stein-Neukirch	143	295	06					
56379	Steinsberg	141	130	03					
76872	Steinweiler	334	030	04					
66879	Steinwenden	335	044	08					
57629	Stein-Wingert	143	296	02					
67705	Stelzenberg	335	045	04					
67294	Stetten	333	076	04					
55758	Stipshausen	134	087	04					
54646	Stockem	232	124	02					
56472	Stockhausen-Ilfurth	143	297	01					
56459	Stockum-Püschen	143	298	09					
56587	Straßenhaus	138	071	06					
57629	Streithausen	143	299	02					
54597	Strickscheid	232	315	01					
54558	Strohn	233	070	01					
55442	Stromberg, Stadt	133	103	08					
54552	Strotzbüsch	233	071	01					
56357	Strüth	141	131	07					
57614	Stürzelbach	132	109	01					
54636	Sülm	232	125	02					
55758	Sulzbach	134	088	04					
56379	Sulzbach	141	132	06					
67734	Sulzbachtal	335	046	06					
55286	Sulzheim	331	063	06					
					T				
					54441	Taben-Rodt	235	131	05
					54426	Talling	231	122	06
					54456	Tawern	235	132	03
					56858	Tellig	135	081	05
					54441	Temmels	235	133	03
					67806	Teschmoschel	333	077	05
					66987	Thaleischweiler-Fröschen	340	051	05
					54424	Thalfang	231	123	06
					56584	Thalhausen	138	072	06
					66871	Thallichtenberg	336	097	03
					66871	Theisbergstegen	336	098	03
					54317	Thomm	235	135	04
					56291	Thörlingen	140	149	02
					54340	Thörnich	235	134	06
					56743	Thür	137	101	04
					55471	Tiefenbach	140	150	07
					55546	Tiefenthal	133	104	01
					67311	Tiefenthal	332	044	04
					55481	Todenroth	140	151	04
					56841	Traben-Trarbach, Stadt	231	124	07
					55595	Traisen	133	105	02
					54441	Trassem	235	136	05
					55413	Trechtingshausen	339	058	01
					56253	Treis-Karden	135	082	04
					54290	Trier, kreisfreie Stadt	211	000	00
					53520	Trierscheid	131	079	01
					54311	Trierweiler	235	137	07
					56753	Trimbs	137	102	02
					54636	Trimport	232	126	02
					67705	Trippstadt	335	047	04
					54349	Trittenheim	231	207	05
					66957	Trulben	340	052	03
					U				
					54689	Übereisenbach	232	127	05
					55288	Udenheim	331	064	06
					54552	Üdersdorf	233	075	01
					54552	Udler	233	074	01
					55278	Uelversheim	339	059	04
					56767	Uersfeld	233	242	04
					56767	Ueß	233	243	04
					56290	Uhler	140	153	03
					56766	Ulmen	135	083	03
					66887	Ulmet	336	099	01
					55278	Uندنheim	339	060	07
					53572	Unkel, Stadt	138	073	07
					67823	Unkenbach	333	078	01
					57648	Unnau	143	300	01
					67746	Unterjeckenbach	336	100	04
					56412	Untershausen	143	077	04
					55483	Unzenberg	140	154	04
					54673	Uppershausen	232	128	05
					56317	Urbach	138	074	05
					56182	Urbar	137	224	07
					55430	Urbar	140	155	06
					56761	Urmersbach	135	084	02
					56220	Urmitz	137	225	08
					56825	Urschmitt	135	085	03
					54539	Ürzig	231	125	01
					54655	Usch	232	129	04
					54675	Utscheid	232	102	05
					54619	Üttfeld	232	333	01
					56291	Utzenhain	140	156	02
					54552	Utzerath	233	077	01
					54579	Üxheim	233	076	03
					V				
					56179	Vallendar, Stadt	137	226	07
					56812	Valwig	135	086	01

PLZ	Gemeindenname	KR	GE	VG	PLZ	Gemeindenname	KR	GE	VG
55758	Veitsrodt	134	089	03	67475	Weidenthal	332	048	05
54472	Veldenz	231	126	01	54636	Weidingen	232	132	05
55578	Vendersheim	331	065	06	56825	Weiler	135	089	03
67482	Venningen	337	077	03	56729	Weiler	137	110	03
53560	Vettelschoß	138	075	04	55413	Weiler bei Bingen	339	063	01
56244	Vielbach	143	078	07	55627	Weiler bei Monzingen	133	111	07
54314	Vierherrenborn	235	140	02	67685	Weilerbach	335	049	09
66957	Vinningen	340	053	03	56379	Weinähr	141	135	06
56729	Virneburg	137	105	03	67366	Weingarten (Pfalz)	334	032	05
76857	Völkersweiler	337	078	01	55278	Weinolsheim	339	064	04
57612	Volkerzen	132	110	01	55595	Weinsheim	133	112	06
56745	Volkesfeld	137	106	04	54595	Weinsheim	232	226	06
55758	Vollmersbach	134	090	03	56348	Weisel	141	136	08
76744	Vollmersweiler	334	031	04	67273	Weisenheim am Berg	332	049	02
55546	Volxheim	133	106	01	67256	Weisenheim am Sand	332	050	02
76889	Vorderweidenthal	337	079	02	56575	Weißenthurm, Stadt	137	228	08
					57586	Weitefeld	132	113	03
					55624	Weitersbach	134	092	04
					55629	Weitersborn	133	113	03
					56191	Weitersburg	137	229	07
					67808	Weitersweiler	333	081	03
					53539	Welcherath	233	244	04
					66887	Welchweiler	336	103	01
					55576	Welgesheim	339	065	08
					57644	Welkenbach	143	306	02
					54441	Wellen	235	146	03
					56753	Welling	137	112	02
					54298	Welschbillig	235	501	07
					56729	Welschenbach	137	113	03
					56412	Welschneudorf	143	079	04
					56357	Welterod	141	137	07
					56459	Weltersburg	143	307	09
					55234	Wendelsheim	331	070	05
					57635	Werkhausen	132	114	01
					76857	Wernersberg	337	083	01
					56414	Weroth	143	080	08
					53520	Wershofen	131	082	01
					66919	Weselberg	340	055	07
					56457	Westerburg, Stadt	143	308	09
					56479	Westernohe	143	309	06
					67368	Westheim (Pfalz)	334	033	05
					67593	Westhofen	331	071	04
					54646	Wettlingen	232	133	02
					56357	Weyer	141	138	08
					57635	Weyerbusch	132	115	01
					76835	Weyher in der Pfalz	337	084	03
					55758	Wickenrodt	134	093	03
					56291	Wiebelsheim	140	161	06
					57629	Wied	143	310	02
					56294	Wierschem	137	114	02
					54636	Wiersdorf	232	134	02
					66894	Wiesbach	340	227	08
					54578	Wiesbaum	233	083	03
					53534	Wiesemscheid	131	083	01
					67744	Wiesweiler	336	104	04
					76848	Wilgartswiesen	340	057	02
					56479	Willingen	143	311	06
					56459	Willmenrod	143	312	09
					56594	Willroth	132	116	04
					54533	Willwerscheid	231	132	02
					54655	Wilsecker	232	135	04
					54459	Wiltigen	235	148	03
					55767	Wilzenberg-Hußweiler	134	094	02
					53518	Wimbach	131	084	01
					54457	Wincheringen	235	149	05
					56379	Winden	141	139	06
					76872	Winden	334	034	04
					55452	Windesheim	133	114	04
					53578	Windhagen	138	077	01
					54558	Winkel (Eifel)	233	084	01
					57644	Winkelbach	143	313	02
					56459	Winnen	143	314	09
					53520	Winnerath	131	085	01
					56333	Winningen	137	230	06
					67722	Winnweiler	333	503	06
					54614	Winringen	232	327	06
					55595	Winterbach	133	115	06
					66484	Winterbach (Pfalz)	340	228	07

W

67591	Wachenheim	331	066	03
67157	Wachenheim an der Weinstraße, Stadt	332	046	06
55263	Wackernheim	339	061	05
56826	Wagenhausen	135	087	03
55494	Wahlbach	140	158	07
55491	Wahlenau	140	159	04
55234	Wahlheim	331	067	01
57614	Wahlrod	143	301	02
66909	Wahnwegen	336	101	02
56477	Waigandshain	143	302	06
55425	Waldalgesheim	339	062	01
55596	Waldböckelheim	133	107	06
56588	Waldbreitbach	138	076	08
56323	Waldesch	137	227	05
67714	Waldfischbach-Burgalben	340	054	06
67822	Waldgrehweiler	333	079	01
76857	Waldhambach	337	080	01
54673	Waldhof-Falkenstein	232	130	05
55444	Waldlaubersheim	133	108	08
67693	Waldleiningen	335	048	03
66914	Waldmohr	336	102	06
56479	Waldmühlen	143	303	06
53498	Waldorf	131	081	03
54320	Waldrach	235	141	04
76857	Waldröhrbach	337	081	01
67165	Waldsee	338	026	05
54429	Waldweiler	235	142	02
56865	Walhausen	135	088	05
54570	Wallenborn	233	079	01
54675	Wallendorf	232	131	03
54597	Wallerstein	232	318	06
55578	Wallertheim	331	068	06
66917	Wallhalben	340	225	07
55595	Wallhausen	133	109	06
57584	Wallmenroth	132	111	02
56414	Wallmerod	143	304	08
54531	Wallscheid	231	127	03
54578	Walsdorf	233	080	03
66484	Walshausen	340	226	08
76833	Walsheim	337	082	05
57632	Walterschen	132	112	04
55442	Warmsroth	133	110	08
67681	Wartenberg-Röhrbach	333	080	06
56370	Wasenbach	141	133	03
56653	Wassenach	131	209	04
54332	Wasserliesch	235	143	03
67319	Wattenheim	332	047	04
54595	Watzertath	232	320	06
54612	Wawern	232	321	06
54441	Wawern	235	144	03
54649	Waxweiler	232	322	01
56653	Wehr	131	210	04
56745	Weibern	131	211	04
55758	Weiden	134	091	03
56355	Weidenbach	141	134	07
54570	Weidenbach	233	081	01
56244	Weidenhahn	143	305	07

PLZ	Gemeindenname	KR	GE	VG	PLZ	Gemeindenname	KR	GE	VG
67822	Winterborn	333	083	01	67547	Worms, kreisfreie Stadt	319	000	00
55595	Winterburg	133	116	07	55286	Wörrstadt	331	073	06
54608	Winterscheid	232	328	06	76744	Wörth am Rhein, Stadt	334	501	00
67587	Wintersheim	339	066	04	56858	Würrich	140	165	04
54616	Winterspelt	232	329	06	67808	Würzweiler	333	084	05
56355	Winterwerb	141	140	07	55471	Wüschheim	140	166	07
54487	Wintrich	231	133	01					
53534	Wirft	131	086	01					
56814	Wirfus	135	090	01					
56422	Wirges, Stadt	143	081	10					
56237	Wirscheid	143	082	05					
55758	Wirschweiler	134	095	03	56477	Zehnhausen bei Rennerod	143	315	06
57537	Wissen, Stadt	132	117	08	56414	Zehnhausen bei Wallmerod	143	316	08
54636	Wißmannsdorf	232	501	02	67378	Zeiskam	334	036	01
56237	Wittgert	143	084	05	56856	Zell (Mosel), Stadt	135	092	05
54516	Wittlich, Stadt	231	134	00	67308	Zellertal	333	501	03
57614	Woldert	138	078	05	54492	Zeltingen-Rachtig	231	136	01
56244	Wölferlingen	143	085	07	54313	Zemmer	235	151	07
55578	Wolfsheim	339	202	08	54655	Zendscheid	232	331	04
67752	Wolfstein, Stadt	336	105	07	54314	Zerf	235	152	02
56332	Wolken	137	231	06	56761	Zettingen	135	093	02
56826	Wollmerath	135	091	03	57632	Ziegenhain	132	119	04
55597	Wöllstein	331	072	05	56288	Zilshausen	135	094	04
57635	Wölmersen	132	118	01	56379	Zimmerschied	141	141	06
54636	Wolsfeld	232	137	02	55270	Zornheim	339	067	06
55481	Womrath	140	163	04	55576	Zotzenheim	339	068	08
55599	Wonsheim	331	075	05	54422	Züsch	235	153	01
55490	Woppenroth	140	164	04	66482	Zweibrücken, kreisfreie Stadt	320	000	00
					54673	Zweifelscheid	232	138	05

Z