

RheinlandPfalz

STATISTISCHE
BERICHTE



Herausgeber :

Statistisches Landesamt
Rheinland-Pfalz

Mainzer Straße 14-16
56130 Bad Ems

Telefon 02603 71-0

Telefax 02603 71-3150

E-Mail poststelle@statistik.rlp.de

Internet www.statistik.rlp.de

Kennziffer: L II - j/05

August 2006

Bestellnr.: L2073 200500

Realsteuervergleich 2005

315/06

Zeichenerklärung
(nach DIN 55301)

0	weniger als die Hälfte von 1 in der letzten besetzten Stelle, jedoch mehr als nichts
-	nichts vorhanden (genau Null)
...	Angabe fällt später an
/	keine Angabe, da Zahlenwert nicht sicher genug
.	Zahlenwert unbekannt oder geheim zu halten
x	Tabellenfach gesperrt, weil Aussage nicht sinnvoll
D	Durchschnitt
p	vorläufige Zahl
r	berichtigte Zahl
s	geschätzte Zahl
()	Aussagewert eingeschränkt, da die Zahl statistisch unsicher ist

Geringfügige Abweichungen in den Summen sind auf Runden der Zahlen zurückzuführen.
Abweichungen gegenüber früheren Veröffentlichungen erklären sich durch inzwischen vorgenommene Korrekturen.

Bei Abgrenzung von Größenklassen wird im Allgemeinen anstelle einer ausführlichen Beschreibung wie
„von 50 bis unter 100“ die Kurzform „50-100“ verwendet.

Inhalt

	Seite
1 Grundlagen der Erhebung	
1. Erhebungsprogramm	5
2. Kommunale Steuereinnahmen	5
3. Berechnungsmodus im Realsteuervergleich	8
4. Aufbereitungs- und Auswertungsprogramm	9
2 Tabellen	
1 Kassenmäßige Steuereinnahmen der Gemeinden und Gemeindeverbände	
10 Kassenmäßige Steuereinnahmen der Gemeinden und Gemeindeverbände 1999 bis 2005 nach Gebietskörperschaftsgruppen und Gemeindegrößenklassen	15
11 Kassenmäßige Steuereinnahmen der Gemeinden und Gemeindeverbände 1999 bis 2005 nach Verwaltungsbezirken	16
12 Kassenmäßige Steuereinnahmen der Gemeinden und Gemeindeverbände 2005 nach Arten und Verwaltungsbezirken	18
13 Kassenmäßige Steuereinnahmen der Gemeinden und Gemeindeverbände 2005 nach Arten sowie Gebietskörperschaftsgruppen und Gemeindegrößenklassen	20
2 Realsteuervergleich	
20 Realsteuergrundbeträge 2005 nach Gebietskörperschaftsgruppen und Gemeindegrößenklassen	21
21 Gewogene Durchschnittshebesätze der Realsteuern 2003 bis 2005 nach Gebietskörperschaftsgruppen und Gemeindegrößenklassen	21
22 Realsteueraufbringungskraft und Steuereinnahmekraft der Gemeinden 2005 nach Gebietskörperschaftsgruppen und Gemeindegrößenklassen	22
23 Realsteuergrundbeträge 2005 nach Verwaltungsbezirken	23
24 Realsteueraufbringungskraft und Steuereinnahmekraft der Gemeinden 2005 nach Verwaltungsbezirken	24
25 Gewogene Durchschnittshebesätze der Realsteuern 2003 bis 2005 nach Verwaltungsbezirken	26
26 Streuung der Realsteuerhebesätze 2005 nach Hebesatzgruppen und Gemeindegrößenklassen	27
3 Gemeindeergebnisse	
30 Steuereinnahmen, Realsteuerhebesätze, Realsteueraufbringungskraft und Steuereinnahmekraft der Gemeinden 2005	28
Schaubilder	
Kassenmäßige Steuereinnahmen der Gemeinden 2005	11
Steuereinnahmekraft der Gemeinden 2005	11
Steuereinnahmekraft der Gemeinden 1990, 1995, 2000 bis 2005	12
Kassenmäßige Steuereinnahmen der Gemeinden und Gemeindeverbände 2005	12
Steuereinnahmekraft der Gemeinden 1990, 2000 und 2005	13
Streuung der Realsteuerhebesätze 1990, 2000 und 2005 nach Hebesatzgruppen	14
Steuereinnahmekraft der Gemeinden 2005	126
Alphabetisches Verzeichnis der Verbandsgemeinden und Gemeinden	127

I. Grundlagen der Erhebung

1. Erhebungsprogramm

Nach dem Gesetz über Finanz- und Personalstatistiken vom 8. März 2000 (BGBl. I S. 206) unter Berücksichtigung der Änderungen wird jährlich eine Bundesstatistik über das Steueraufkommen und die Hebesätze der Realsteuern der Gemeinden durchgeführt.

Grundlage für den Realsteuervergleich sind die Realsteuerhebesätze und die Steuereinnahmen der Gemeinden. Während die Realsteuerhebesätze eigens für den Realsteuervergleich erhoben werden, können die Angaben der Städte und Gemeinden über das kassenmäßige Istaufkommen der Steuern aus der vierteljährli-

chen Gemeindefinanzstatistik übernommen werden. Bei der Gewerbesteuer, der Gewerbesteuerumlage und den Gemeindeanteilen an der Einkommen- sowie an der Umsatzsteuer werden die Werte jedoch nicht der vierteljährlichen Gemeindefinanzstatistik, sondern aus den jeweiligen Berechnungsverfahren entnommen.

Zweck des Realsteuervergleichs ist die landeseinheitliche Berechnung von Steuerkraftzahlen als ein Indikator für die wirtschaftliche Leistungsfähigkeit der Gemeinden.

2. Kommunale Steuereinnahmen

Kassenmäßige Steuereinnahmen der Gemeinden und Gemeindeverbände

Neben dem kassenmäßigen Steueraufkommen der Gemeinden und Gemeindeverbände in seiner Gliederung nach Steuerarten besteht darüber hinaus ein erhebliches Interesse an vergleichbaren Kennzahlen über ihre Steuerkraft. Diese Veröffentlichung enthält deshalb ausschließlich Angaben über die kommunalen Steuereinnahmen, über die Besteuerungsgrundlagen (Grundbeträge und Hebesätze) und der aus den Steuereinnahmen abzuleitenden Steuerkraftzahlen.

Die Angaben werden dabei nicht der Haushaltsrechnungsstatistik, sondern der vierteljährlichen Kassenstatistik entnommen, da deren Ergebnisse zu einem sehr viel früheren Zeitpunkt zur Verfügung stehen. Im Gegensatz zur Haushaltsrechnungsstatistik erfasst die vierteljährliche Kassenstatistik die kassenmäßigen Istaufgaben und Isteinnahmen in dem Zeitraum, in dem sie eingegangen bzw. ausgezahlt worden sind, unabhängig davon, für welchen Zeitraum sie verrechnet werden. Das ist insbesondere für die Beträge von Bedeutung, die in der Auslaufperiode zu Beginn eines neuen Jahres noch in den Büchern für das vorangegangene Haushaltsjahr verbucht werden; sie sind in der Vierteljahresstatistik bereits in den Berichten für das neue Kalenderjahr aufzuführen.

Abweichend von diesem Grundsatz werden jedoch für die Gewerbesteuerumlage und den Gemeindeanteil an der Einkommensteuer und an der Umsatzsteuer die für das betreffende Jahr berechneten Beträge nachgewiesen. Im Falle der Gewerbesteuerumlage hat dies den außerordentlichen Vorteil, dass das Ergebnis der Berechnung mit dem Aufkommen aus der Gewerbesteuer korrespondiert, während die in einem Vierteljahr gezahlte Gewerbesteuerumlage sich auf die im vorangegangenen Vierteljahr vereinnahmten Gewerbesteuerbeträge bezieht. Da außerdem vielfach ein Interesse daran besteht, die Minderung der Steuereinnahmen

durch die Gewerbesteuerumlage mit den Einnahmen aus dem Gemeindeanteil an der Einkommensteuer zu vergleichen und so die Veränderung der Finanzlage auf Grund der Gemeindefinanzreform von 1969 zu veranschlagen, erschien es zweckmäßig, auch die sich aus der Beteiligung der Gemeinden an der Einkommensteuer und an der Umsatzsteuer ergebenden Einnahmen auf Grund der Berechnungsergebnisse darzustellen, sodass sie sich in ihrer zeitlichen Abgrenzung mit den Ausgaben für die Zahlung der Gewerbesteuerumlage decken.

Gewerbesteuer und Gewerbesteuerumlage

Die Einnahmen aus der Gewerbesteuer standen bis 1969 ausschließlich den Gemeinden zu. Die Möglichkeit zur Festlegung einer Gewerbesteuerumlage, über die Bund und Länder an dem Aufkommen beteiligt werden, wurde auf Grund der Neufassung des Art. 106 GG durch das 21. Gesetz zur Änderung des Grundgesetzes vom 12.05.1969 geschaffen. Die *Gewerbesteuerumlage* war von den Gemeinden von 1970 bis 1994 gemäß § 6 des Gemeindefinanzreformgesetzes vom 08.09.1969 an den Bund und das Land in dem Verhältnis abzuführen, das für die Aufteilung des Aufkommens aus der Einkommen- und Körperschaftsteuer auf Bund und Länder maßgebend ist. Daher standen dem Bund und dem Land je 50 % zu, da gemäß Art. 106 Absatz 3 Satz 2 GG Bund und Länder am Aufkommen aus der Einkommen- und Körperschaftsteuer je zur Hälfte beteiligt sind. Ab 1995 ist die Umlage entsprechend dem Verhältnis von Bundes- und Landesvervielfältiger auf den Bund und das Land aufzuteilen. Die Gewerbesteuerumlage wird in der Weise berechnet, dass das Istaufkommen aus der Gewerbesteuer im Erhebungsjahr durch den von der Gemeinde für dieses Jahr festgesetzten Hebesatz der Steuer dividiert und mit einem Faktor multipliziert wird, der nach der ursprünglichen Fassung des Gemeindefinanzreformgesetzes 120 betrug. Dieser Berechnungsmodus erklärt sich daraus, dass eine 40-prozentige Umlage beabsichtigt war, der

jedoch nicht das tatsächliche Aufkommen, sondern das sich bei einem Hebesatz von 300 % ergebende fiktive Aufkommen zu Grunde gelegt wurde (bei der Vorbereitung der Gemeindefinanzreform entsprach ein Hebesatz von 300 % in etwa dem Bundesdurchschnitt). Da sich die Gewerbesteuerumlage nach der Höhe der aus dem Gewerbesteueraufkommen abgeleiteten fiktiven

Messbeträge, den so genannten Grundbeträgen, bemisst, ist der Anteil der Gewerbesteuerumlage am Steueraufkommen um so höher, je niedriger der Hebesatz einer Gemeinde ist. Der zur Berechnung der Gewerbesteuerumlage anzusetzende Faktor von zunächst 120 % ist im Zeitablauf mehrfach geändert worden.

Entwicklung der Gewerbesteuerumlage

Jahr	Gewerbesteuerumlage				
	insgesamt	Bundesanteil	Landesanteil		
			zusammen	Faktor ohne Erhöhungszahl	Erhöhung für Fonds „Deutsche Einheit“
Vervielfältiger in %					
1970 – 1979	120	60	60	60	
1980 – 1982	80	40	40	40	
1983	58	29	29	29	
1984 – 1989	52	26	26	26	
1990 – 1991	54	26	28	26	2
1992	57	26	31	26	5
1993	39	14	25	14	11
1994	56	19	37	19	18
1995	79	19	60	48	12
1996 – 1997	78	19	59	48	11
1998	84	19	65	55	10
1999 – 2000	83	19	64	55	9
2001	91	24	67	59	8
2002	102	30	72	65	7
2003	114	36	78	71	7
2004	82	20	62	55	7
2005	81	19	62	54	8
2006 – 2008	74	16	58	51	7

Gemeindeanteil an der Einkommensteuer

Mit der Möglichkeit zur Festlegung einer Gewerbesteuerumlage, über die Bund und Länder an dem Aufkommen aus der Gewerbesteuer beteiligt werden, wurde die Verteilung der Steuerquellen und der aus ihnen fließenden Steuererträge auf Bund, Länder und Gemeinden neu geordnet und die Steuerbasis der Gemeinden insoweit wesentlich verbreitert, als den Gemeinden ein Anteil an dem Aufkommen aus der Einkommensteuer nach der Höhe der Einkommensteuerleistungen ihrer Einwohner eingeräumt wurde (Art. 106 Absatz 5 GG). Auf dieser Bestimmung des Grundgesetzes fußend, wurde der *Gemeindeanteil an der Einkommensteuer* durch § 1 des Gemeindefinanzreformgesetzes vom 08.09.1969 auf 14 % des Aufkommens aus der Lohnsteuer und der veranlagten Einkommensteuer festgesetzt. Auszugehen ist dabei von den Steuerbeträgen, die von den Steuerbehörden im Gebiet eines Landes vereinnahmt werden, bei der Lohnsteuer

nach der Zerlegung gemäß § 5 des Zerlegungsgesetzes vom 25.02.1971. Dieser Gemeindeanteil von 14 % wurde durch das Steueränderungsgesetz 1979 vom 30.11.1978 (Art. 13 Nr. 1 in Verbindung mit Art. 16 Abs. 4) ab 1980 auf 15 % angehoben. Mit der Einführung des Zinsabschlags 1993 wurden die Gemeinden durch das Gesetz zur Neuordnung der Zinsbesteuerung vom 09.11.1992 am Aufkommen mit 12 % beteiligt.

Die weitere Aufteilung des gesamten Gemeindeanteils an der Einkommensteuer auf die einzelnen Gemeinden erfolgt nach einem Schlüssel, dem die im Rahmen der Lohn- und Einkommensteuerstatistiken ermittelten Lohn- und Einkommensteuerbeträge zu Grunde liegen. Da jedoch die Gefahr besteht, dass sich bei einer Beteiligung der Gemeinden an der Einkommensteuer, die die Höhe der Einkommensteuerzahlungen ihrer Einwohner in vollem Umfang berücksichtigt, ähnlich wie bei der Gewerbesteuer zu starke Ungleichgewichte in dem

Pro-Kopf-Aufkommen ergeben, und die Gemeindefinanzreform ja unter anderem gerade auch eine stärkere Angleichung der Steuereinnahmen der einzelnen Gemeinden anstrebte, werden für die Ermittlung der Schlüsselzahlen, nach denen der für die Gemeinden insgesamt zur Verfügung stehende Anteil am Aufkommen aus der Lohn- und veranlagten Einkommensteuer auf die einzelnen Gemeinden aufzuteilen ist, nur die Lohn- und Einkommensteuerbeträge berücksichtigt, die

aus der Versteuerung der Einkommen bis zu bestimmten Sockelbeträgen anfallen. Bei allen Lohn- und Einkommensteuerpflichtigen, deren versteuertes Einkommen diese Sockelbeträge überschreitet, werden Lohn- und Einkommensteuerbeträge angesetzt, die sich ergeben, wenn das versteuerte Einkommen dem Sockelbetrag entspricht. Die Sockelbeträge wurden seit 1970 in Abständen von mehreren Jahren erhöht, um sie an die allgemeine Einkommensentwicklung anzupassen.

Berechnung des Schlüssels zur Aufteilung des für die Gemeinden insgesamt zur Verfügung stehenden Anteils an der Einkommensteuer auf die einzelnen Gemeinden nach § 3 Gemeindefinanzreformgesetz – Sockelbeträge für das zu berücksichtigende versteuerte Einkommen –

Jahr	Sockelbeträge ¹⁾	Gesetzliche Grundlage
1970 – 1971	4 090 / 8 181	Gesetz zur Neuordnung der Gemeindefinanzen vom 08.09.1969
1972 – 1978	8 181 / 16 361	Gesetz zur Änderung des Gemeindefinanzreformgesetzes vom 27.12.1971
1979 – 1984	12 782 / 25 565	Zweites Gesetz zur Änderung des Gemeindefinanzreformgesetzes vom 19.01.1979
1985 – 1993	16 361 / 32 723	Drittes Gesetz zur Änderung des Gemeindefinanzreformgesetzes vom 20.12.1984
1994	20 452 / 40 903	Gesetz zur Änderung des Gemeindefinanzreformgesetzes vom 07.03.1994
1995 – 1999	20 452 / 40 903	Gesetz zur Neuordnung der Gemeindefinanzen vom 06.02.1995
2000 – 2002	25 565 / 51 129	Sechstes Gesetz zur Änderung des Gemeindefinanzreformgesetzes vom 17.12.1999
seit 2003	30 000 / 60 000	Siebentes Gesetz zur Änderung des Gemeindefinanzreformgesetzes vom 17.06.2003

1) Die zweite Zahl gibt den Sockelbetrag für die nach § 32a Abs. 5 - 6 EStG Besteuernten an.

Da die Lohn- und Einkommensteuerstatistiken in Abständen von drei Jahren durchgeführt werden, haben die *Schlüsselzahlen* normalerweise jeweils drei Jahre Gültigkeit. Durch entsprechende Rechtsverordnungen der Bundesregierung wird jeweils festgelegt, für welche Zeiträume die auf Grund der Lohn- und Einkommensteuerstatistiken berechneten Schlüsselzahlen maßgebend sind. Die Festsetzung der Schlüsselzahlen selbst erfolgt durch eine Verordnung des Landes. Der Abstand zwischen dem Bezugsjahr der Lohn- und Einkommensteuerstatistik und dem Jahr, in dem die für dieses Bezugsjahr ermittelten Schlüsselzahlen erstmals anzuwenden sind, beträgt vier oder fünf Jahre. Die erhebliche Länge dieses Zeitraums erklärt sich aus der Dauer der Veranlagungsarbeiten für die Einkommensteuer bei den Finanzämtern.

Ausgleichsleistungen nach dem Familienleistungsausgleich gemäß § 21 LFAG

Durch das Jahressteuergesetz 1996 vom 11.10.1996 (BGBl. I S. 1250) wurde festgelegt, dass ab 1996 das Kindergeld als Steuervergütung monatlich gezahlt wird. Dadurch reduzieren sich die in den Haushalten bisher nachgewiesenen Kindergeldleistungen und das Lohn- und Einkommensteueraufkommen ganz erheblich. Da die Kommunen über den Gemeindeanteil am Aufkommen beteiligt sind, erleiden sie entsprechende Einbußen. Als Ausgleich stellt das Land den Ortsgemeinden, verbandsfreien Gemeinden, großen kreisangehörigen Städten und kreisfreien Städten von den Umsatzsteuerermehreinnahmen des Landes nach § 1 des Gesetzes über den Finanzausgleich zwischen Bund und Ländern 26 % zur Verfügung. Der Ausgleichsbetrag wird jährlich im Landeshaushaltsplan festgesetzt. Die Zuweisungen werden nach den in der Anlage zu § 1 der Landesver-

ordnung über die Aufteilung des Gemeindeanteils an der Einkommensteuer und die Abführung der Gewerbesteuerumlage enthaltenen Schlüsselzahlen auf die Gemeinden aufgeteilt und gemäß den Bestimmungen dieser Landesverordnung ausgezahlt.

Gemeindeanteil an der Umsatzsteuer

Seit 1998 erhalten die Gemeinden einen *Anteil an der Umsatzsteuer*. Durch Art. 10 des Gesetzes zur Fortsetzung der Unternehmenssteuerreform vom 29.10.1997 werden die Regelungen für die Aufteilung des Gemeindeanteils an der Umsatzsteuer im Gemeindefinanzreformgesetz verankert. Der Gemeindeanteil an der Umsatzsteuer wird in einem ersten Schritt auf die Länder und danach auf die Gemeinden aufgeteilt. Von dem Gemeindeanteil an der Umsatzsteuer entfallen 85 % auf die alten Bundesländer und 15 % auf die neuen Bundesländer. Diese Anteile werden auf die einzelnen Länder nach Schlüsseln verteilt. Die Schlüsselzahl für ein westliches Bundesland setzt sich zusammen zu 70 % aus dem in einer Dezimalzahl ausgedrückten Anteil des jeweiligen Landes an der Summe des Gewerbesteueraufkommens in allen westlichen Bundesländern für die Jahre 1990 bis 1996 und zu 30 % aus dem Anteil des Landes an der Summe der im Durchschnitt der Jahre 1990 bis 1995 sozialversicherungspflichtig Beschäftigten in diesen Bundesländern. Für die neuen Bundesländer bemisst sich ihre Schlüsselzahl nach dem Anteil des jeweiligen Landes an der Summe des Gewerbesteueraufkommens in den neuen Bundesländern für die Jahre 1992 bis 1996.

Die weitere Verteilung des Umsatzsteueranteils auf die einzelnen Gemeinden erfolgt nach einem von der Landesregierung festgesetzten Schlüssel. Die Schlüssel-

zahl setzt sich - wie bei der Aufteilung auf die Länder - zu 70 % zu einem in einer Dezimalzahl ausgedrückten Anteil der einzelnen Gemeinde an der Summe der Gewerbesteueraufkommen der Gemeinden für die Jahre 1990 bis 1996 im Land zusammen und zu 30 % aus dem in einer Dezimalzahl ausgedrückten Anteil der Gemeinde an der im Durchschnitt der Jahre 1990 bis 1995 ermittelten Anzahl der sozialversicherungspflichtig in diesem Land Beschäftigten. Für die Gemeinden in den neuen Bundesländern fließt in die Berechnung der Schlüsselzahl nur das Gewerbesteueraufkommen ein.

Nach dem Gesetz zur Datenermittlung für den Verteilungsschlüssel des Gemeindeanteils am Umsatzsteueraufkommen und zur Änderung steuerrechtlicher Vorschriften vom 23.06.1998 wurden die Verteilungsschlüssel 1999 mit dem Ziel einer Anpassung ab dem Jahr 2000 überprüft. Grundlagen für die Überprüfung bildete die Gewerbesteuerstatistik für das Veranlagungsjahr 1995 sowie das Gewerbesteueraufkommen für die Jahre 1990 bis 1997 (in den neuen Bundeslän-

dern: 1992 bis 1997) und die sozialversicherungspflichtig Beschäftigten für die Jahre 1990 bis 1998 (in den neuen Bundesländern: 1996 bis 1998). Daraufhin ist das Gemeindefinanzreformgesetz durch das sechste Änderungsgesetz vom 17.12.1999 modifiziert worden. Es sieht wie bisher zunächst eine Länderaufteilung vor, die analog zur Aufteilung auf die einzelnen Gemeinden erfolgt. Der Schlüssel besteht nunmehr zu 60 % aus der Komponente Gewerbesteueraufkommen aus den Jahren 1990 bis 1997 und sozialversicherungspflichtig Beschäftigten in den Jahren 1990 bis 1998 und zu 40 % aus der Komponente Gewerkekapitalsteuermessbeträge nach dem Ergebnis der Gewerbesteuerstatistik 1995, die mit dem durchschnittlichen örtlichen Hebesatz der Jahre 1995 bis 1998 multipliziert werden. Die erste Komponente setzt sich für eine Gemeinde zusammen aus 70 % ihres Anteils am Gewerbesteueraufkommen und 30 % ihres Anteils an der Zahl der sozialversicherungspflichtig Beschäftigten.

3. Berechnungsmodus im Realsteuervergleich

Die Realsteuern bildeten bis zur Gemeindefinanzreform die wichtigste Steuerquelle der Gemeinden und sind auch heute noch von ganz erheblicher Bedeutung für ihre Steuerkraft. Die Einnahmen aus den Realsteuern sind für die einzelnen Gemeinden jedoch insofern nicht vergleichbar, als den Gemeinden gemäß Art. 106 Abs. 6 Satz 2 GG das Recht eingeräumt ist, die Hebesätze der Realsteuern im Rahmen der Gesetze selbst festzulegen. Aus dem Realsteuerstaufkommen einer Gemeinde lässt sich daher nicht ohne mehr oder minder große Einschränkungen eine Aussage über ihre Steuerkraft ableiten. Ziel der im Rahmen des Realsteuervergleichs durchgeführten Berechnungen ist es nun, aus dem Realsteuerstaufkommen mithilfe der jeweils angewandten Hebesätze fiktive Messbeträge — so genannte „Grundbeträge“ — zu ermitteln, sodass vergleichbare Angaben über die Grundlagen für die Besteuerung vorliegen, und an diese „Grundbeträge“ dann einheitliche, und zwar landesdurchschnittliche Hebesätze anzulegen. Bei einem Vergleich über Bundesländergrenzen hinweg ist der bundesdurchschnittliche Hebesatz zu berücksichtigen.

Die in dieser Form berechnete *Realsteueraufbringungskraft* gibt an, wie hoch das Realsteuerstaufkommen in den einzelnen Gemeinden gewesen wäre, wenn sie alle bei jeder der einzelnen Realsteuern den gewogenen landesdurchschnittlichen Hebesatz angewandt hätten. Die Realsteueraufbringungskraft unterscheidet sich insofern von dem im Rahmen des kommunalen Finanzausgleichs ermittelten Steuerkraftzahlen, bei denen mit festen Hebesätzen gearbeitet wird, die über längere Zeiträume hinweg konstant bleiben. Für einen Vergleich der Steuerkraft der Gemeinden bietet die Realsteueraufbringungskraft deshalb den Vorteil, dass sie die Besteuerungsmöglichkeiten besser zum Ausdruck bringt, da ihr das Hebesatzniveau für das jeweilige Jahr zu Grunde liegt. Allerdings sind die Angaben über die Realsteueraufbringungskraft für einen Zeitvergleich weniger geeignet, da sie ja die Veränderungen nicht nur

der Besteuerungsgrundlagen, sondern auch des Hebesatzniveaus widerspiegeln.

Im Einzelnen werden die Berechnungen so vorgenommen, dass zur Ermittlung der Grundbeträge das Istaufkommen je Gemeinde durch den jeweiligen Hebesatz dividiert und das Ergebnis mit 100 multipliziert wird. Die Realsteueraufbringungskraft erhält man dann, indem man die Grundbeträge mit dem gewogenen landesdurchschnittlichen Hebesatz multipliziert. Für die Berechnung der gewogenen Durchschnittshebesätze wird das Istaufkommen zu den jeweiligen Grundbeträgen in Beziehung gesetzt: $(\text{Istaufkommen} : \text{Grundbetrag}) \times 100$. Sofern sich die Berechnung der Realsteueraufbringungskraft nicht auf die Gemeinden des Landes beschränkt, sondern vergleichbare Angaben für alle Bundesländer vorgelegt werden sollen, ist als Multiplikator der gewogene bundesdurchschnittliche Hebesatz zu verwenden.

Seitdem das Gewerbesteueraufkommen der Gemeinden durch die Abführung der Gewerbesteuerumlage und den Wegfall der Gewerkekapitalsteuer erheblich geschmälert, andererseits aber das gesamte kommunale Steueraufkommen durch die Beteiligung der Gemeinden an der Lohn- und der veranlagten Einkommensteuer sowie an der Umsatzsteuer in der Mehrzahl der Fälle sehr stark aufgestockt worden ist, hat die Realsteueraufbringungskraft als Indikator nur noch eine eingeschränkte Bedeutung. Um dieser Änderung der Einnahmenstruktur Rechnung zu tragen, wird deshalb die Realsteueraufbringungskraft durch den Nachweis der „*Steuereinnahmekraft der Gemeinden*“ ergänzt. Die Steuereinnahmekraft der Gemeinden ergibt sich aus der Realsteueraufbringungskraft durch Subtraktion der Gewerbesteuerumlage und durch Addition des Gemeindeanteils an der Einkommensteuer sowie an der Umsatzsteuer. Die Gewerbesteuerumlage braucht dabei nicht mehr „normiert“ zu werden, da sie ja von der Höhe des von den Gemeinden für die Gewerbesteuer festgelegten Hebesatzes unabhängig ist.

4. Aufbereitungs- und Auswertungsprogramm

Die jüngsten Ergebnisse werden jeweils so stark untergliedert, wie es das Aufbereitungsprogramm und der verfügbare Platz erlauben. Vorangestellt sind für die wichtigsten Eckzahlen Vergleichsergebnisse für die vorangegangenen Jahre. Detaillierte Ergebnisse können über das Landesinformationssystem abgerufen werden.

Mit Beginn des Jahres 2002 sind alle DM-Werte mit dem Faktor 1,95583 in Euro umgerechnet worden. Auch Zeitreihen werden durchgängig in Euro dargestellt. Durch die Umrechnung sind in allen Tabellen Abweichungen in der Addition der Einzelwerte zu den Summen möglich.

Gebietsstand

Die Ergebnisse werden in ihrer Abgrenzung nach Gebietskörperschaftsgruppen, Gemeinde- und Verbandsgemeindegrößenklassen sowie Verwaltungsbezirken jeweils nach dem Gebietsstand am 31.12. des betreffenden Jahres nachgewiesen.

In den Tabellen, in denen für mehrere Jahre Angaben in der Gliederung nach Verwaltungsbezirken gebracht werden, sind alle Daten auf den Gebietsstand des jeweils letzten Jahres umgerechnet worden, um einen korrekten Vergleich zu gewährleisten. Eine völlige Vergleichbarkeit lässt sich nur dann nicht erreichen, wenn Landkreise neu gebildet werden; so weit für die Landkreise als Gebietskörperschaften Daten erfasst und nachgewiesen werden, lassen sich die Angaben nur in toto den jeweiligen Rechtsnachfolgern zurechnen, da eine Aufteilung aufgrund der räumlichen Neuabgrenzung nicht in Betracht kommen kann.

Dagegen wird in den Tabellen, in denen Angaben für mehrere Jahre in der Gliederung nach Gebietskörperschaftsgruppen und Gemeinde- bzw. Verbandsgemeindegrößenklassen einander gegenübergestellt werden, auf eine Umrechnung der Angaben für die früheren Jahre auf den Gebietsstand des jeweils letzten Jahres verzichtet. Maßgebend für die Zuordnung der Gemeinden und Gemeindeverbände nach Gebietskörperschaftsgruppen und Gemeinde- bzw. Verbandsgemeindegrößenklassen bleibt damit der Gebietsstand, nach dem die ursprüngliche Aufbereitung der erhobenen Daten erfolgte. Die ursprünglichen Angaben haben hier durchaus ihren eigenen Aussagewert und lassen außerdem bei einem Vergleich über die Jahre hinweg die Verschiebungen insbesondere zwischen den Gemeinde- und Verbandsgemeindegrößenklassen deutlich erkennen, die bei einer Zuordnung der Gemeinden in allen Jahren nach dem jeweils letzten Gebietsstand eliminiert würden. Bei der Analyse der Daten ist nur zu beachten, dass die Änderungen zwischen den Jahren sowohl auf einer Veränderung des jeweils nachgewiesenen Tatbestandes als auch auf einer Veränderung des Kreises der den einzelnen Gebietskörperschaftsgruppen und Gemeinde- bzw. Verbandsgemeindegrößenklassen jeweils zuzuordnenden Gebietskörperschaften beruhen können. Sofern in diesen Tabellen Veränderungsdaten nachgewiesen werden, beziehen sich diese deshalb nicht auf die absoluten Zahlen, sondern auf die je Einwohner ermittelten Relativzahlen. Maßgebend für die *Zuordnung der Gemeinden zu den Gemeinde- und Verbandsgemeindegrößenklassen* ist grundsätzlich die Zahl der Einwohner am 30.06. des jeweiligen Jahres. Der Berechnung der *Pro-Kopf-Angaben* werden die gleichen Einwohnerzahlen zu Grunde

gelegt wie der Zuordnung der Gemeinden nach Gemeinde- bzw. Verbandsgemeindegrößenklassen.

Regionalergebnisse

Die Ergebnisse für die kreisfreien Städte und Landkreise, Verbandsgemeinden und kreisangehörigen Gemeinden werden grundsätzlich nach dem systematischen Gemeindeverzeichnis aufgeführt, dem eine achtstellige Kennziffer zu Grunde liegt. Die achtstellige Kennziffer ist wie folgt aufgebaut: Die 1. Stelle gibt den ehemaligen Regierungsbezirk, die 2. und 3. Stelle den Kreis innerhalb des ehemaligen Regierungsbezirks an. Mit der Reform und Neuorganisation der Landesverwaltung wurden zum 1. Januar 2000 die Bezirksregierungen aufgelöst (§ 5 des Verwaltungsorganisationsreformgesetzes vom 12.10.1999, GVBl. 1999, S. 325). Die Angleichung an die Regelungen in den übrigen Bundesländern ohne Regierungsbezirke, in denen an der 1. Stelle eine „Null“ steht, würde für Rheinland-Pfalz eine komplette Neuvergabe der Schlüsselnummern bedeuten. Eine Entscheidung darüber ist noch nicht getroffen worden. Die Kennzeichnung der Verbandsgemeinde erfolgt in der 7. und 8. Stelle, da die Verbandsgemeinden eine in Rheinland-Pfalz besonders eingerichtete Verwaltungsebene darstellen und bundeseinheitlich nur mit einem sechsstelligen Gemeindegemeinschaftsschlüssel gearbeitet wird, der für die Abgrenzung der Verbandsgemeinden keinen Raum lässt, sodass die Nummern, die für die Verbandsgemeinden innerhalb der Kreise festgelegt wurden, an den bundeseinheitlich sechsstelligen Schlüssel angehängt werden mussten. In der 4. bis 6. Stelle werden die Gemeinden innerhalb eines Kreises durchnummeriert.

In den Tabellen werden die kreisfreien Städte den Landkreisen und die verbandsfreien Gemeinden innerhalb der Landkreise den Verbandsgemeinden und ihren zugehörigen Ortsgemeinden vorangestellt.

Während die Tabellen, die nur Ergebnisse in der Gliederung nach Kreisen (kreisfreie Städte und Landkreise) bringen, relativ leicht überschaubar sind, lassen sich in den Tabellen für die Verbandsgemeinden und ihre angehörigen Gemeinden die Einzelangaben für die gesuchte Verbandsgemeinde bzw. Gemeinde am einfachsten mithilfe des im Anhang abgedruckten alphabetischen Verzeichnisses der Verbandsgemeinden und Gemeinden auffinden, in dem für jede Verbandsgemeinde und Gemeinde die systematische Kennziffer aufgeführt ist.

Innerhalb der kreisangehörigen Städte nehmen die *großen kreisangehörigen Städte* nach § 6 GemO eine besondere Stellung ein. Sie werden daher in den Tabellen, in denen Ergebnisse für die Gemeinden und Gemeindeverbände in der Gliederung nach Verwaltungsbezirken (kreisfreie Städte und Landkreise) nachgewiesen werden, bei den Landkreisen besonders ausgegliedert. Darüber hinaus werden unter der Gesamtsumme für die Landkreise die Angaben für die großen kreisangehörigen Städte als Darunter-Position in einer Summe zusammengefasst, um für einen Vergleich der großen kreisangehörigen Städte mit den anderen Gebietskörperschaftsgruppen entsprechende Bezugsgrößen zur Verfügung zu stellen.

Gebietskörperschaftsgruppen und Gemeinde- bzw. Verbandsgemeindegrößenklassen

Die Gliederung nach Gebietskörperschaftsgruppen und Gemeinde- bzw. Verbandsgemeindegrößenklassen sieht bundeseinheitlich eine getrennte Darstellung der kreisfreien Städte und der kreisangehörigen Gemeinden nach Gemeindegrößenklassen vor, da die Verwaltungen der kreisfreien Städte zugleich die Funktion

Nachweis der Gebietskörperschaftsgruppen und Gemeindegrößenklassen/ Verbandsgemeindegrößenklassen		
Kreisfreie Städte		
100 000	-	200 000
50 000	-	100 000
20 000	-	50 000
Kreisangehörige Gemeinden Verbandsgemeinden, Landkreise		
verbandsfreie Gemeinden		
50 000	-	100 000
20 000	-	50 000
10 000	-	20 000
5 000	-	10 000
Ortsgemeinden		
10 000	-	20 000
5 000	-	10 000
3 000	-	5 000
1 000	-	3 000
unter	-	1 000
Verbandsgemeinden		
20 000	-	50 000
10 000	-	20 000
5 000	-	10 000
Landkreise		

einer Kreisverwaltung wahrnehmen und die Ergebnisse für die nach Größenklassen gegliederten kreisfreien Städte deshalb nicht ohne weiteres mit den in einer entsprechenden Gliederung nachgewiesenen Ergebnissen für die kreisangehörigen Gemeinden vergleichbar sind. Nachdem in Rheinland-Pfalz im Rahmen der Verwaltungsreform die Institution der Verbandsge-

meinde eingeführt worden ist und die Verbandsgemeinden einen erheblichen Teil der Funktionen übernommen haben, die bisher von den ihnen angeschlossenen Ortsgemeinden ausgeübt wurden, muss auch auf dieser Verwaltungsebene im Interesse einer größeren Homogenität der Ergebnisse zwischen den Verbandsgemeinden und den ihnen angeschlossenen Ortsgemeinden einerseits und den verbandsfreien kreisangehörigen Gemeinden andererseits unterschieden werden. Die Gliederung nach Gebietskörperschaftsgruppen und Gemeindegrößenklassen wurde deshalb - beginnend jeweils mit den Ergebnissen für das Jahr 1975 - auf ein neues Schema umgestellt. Nach Verbandsgemeindegrößenklassen nachgewiesen werden dabei die Verbandsgemeinden selbst und die für die Verbandsgemeinden und ihre Ortsgemeinden zusammengefassten Angaben, die mit den entsprechend gegliederten Ergebnissen für die verbandsfreien Gemeinden vergleichbar sind.

Das Programm des Realsteuervergleichs wird abgerundet durch *Streuungsübersichten*, in denen die Gemeinden nach den für die einzelnen Realsteuern gebildeten Hebesatzgruppen gegliedert werden.

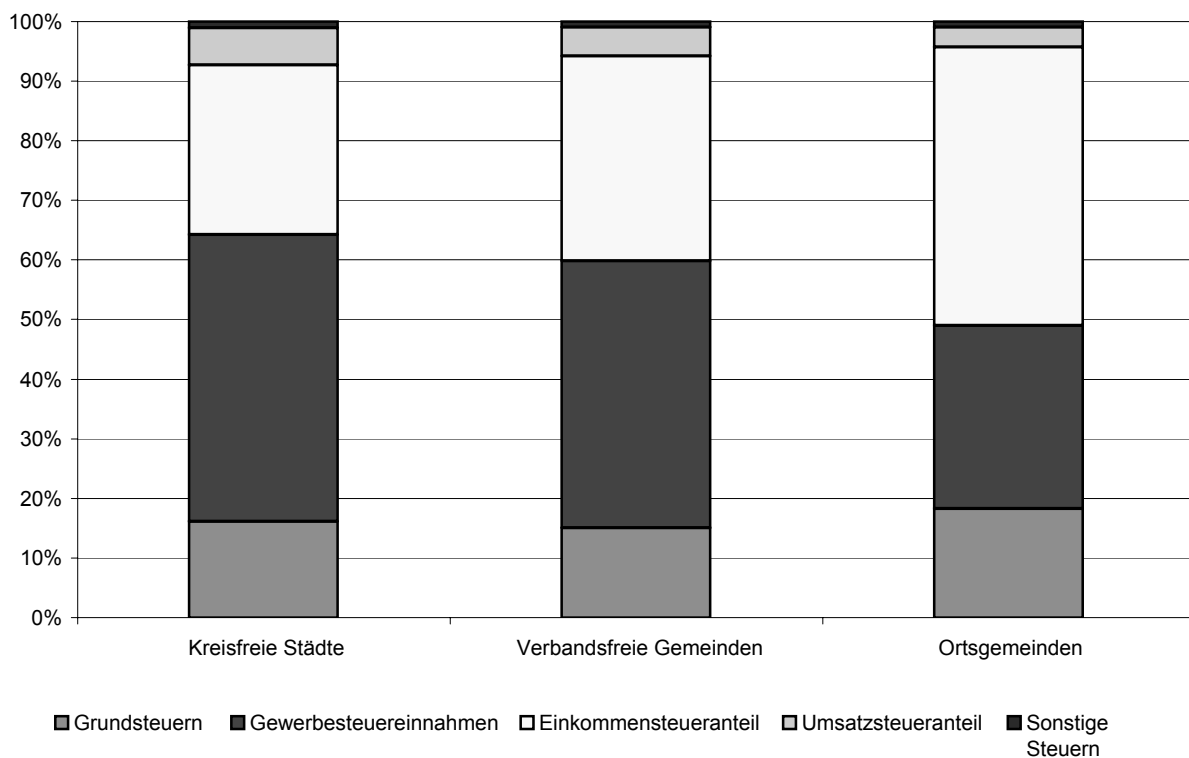
Auf- und Abrundungen

Im Allgemeinen werden die Einzelangaben, Zwischen- und Endsummen unabhängig voneinander auf die kleinste in der jeweiligen Tabelle zur Darstellung kommende Einheit auf- bzw. abgerundet. Dadurch kann die Summe der Einzelpositionen geringfügig von dem nachgewiesenen Gesamtergebnis abweichen.

Auf- und Ausgliederungen

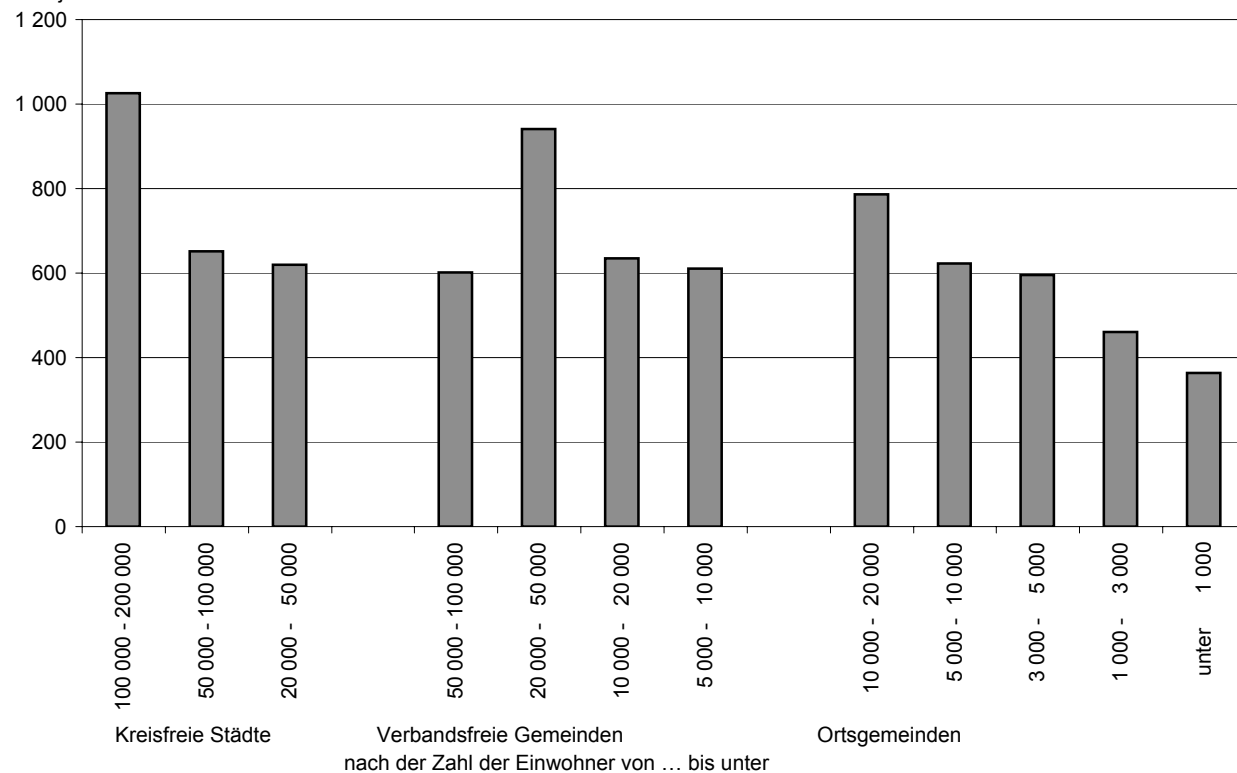
Die vollständige Aufgliederung einer Gesamtgröße wird durch den Hinweis „davon“, die teilweise Ausgliederung einzelner Positionen durch den Hinweis „darunter“ kenntlich gemacht. Auf die besonderen Hinweise „davon“ und „darunter“ wird im Allgemeinen dann verzichtet, wenn aus dem Aufbau der Tabelle und den Bezeichnungen im Tabellenkopf und in der Tabellenvorspalte eindeutig hervorgeht, dass es sich im vorliegenden Fall um Auf- bzw. Ausgliederungen handelt.

Kassenmäßige Steuereinnahmen der Gemeinden 2005



Steuereinnahmekraft¹⁾ der Gemeinden 2005

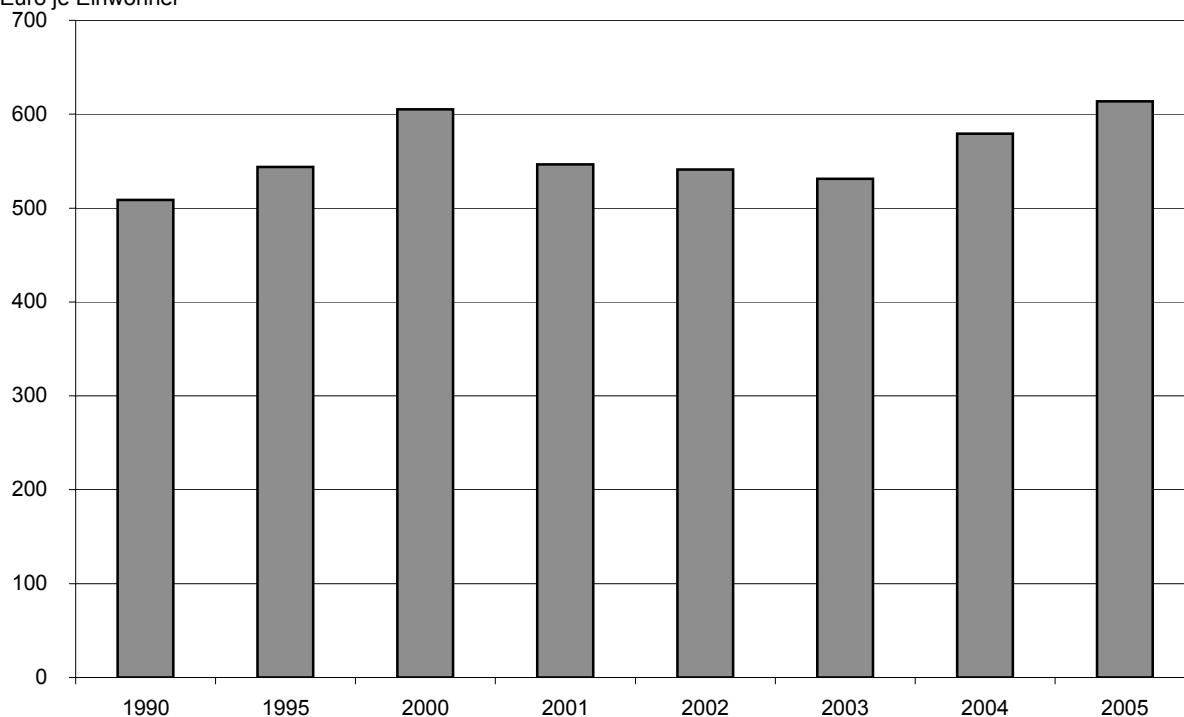
Euro je Einwohner



1) Realsteueraufbringungskraft abzüglich Gewerbesteuerumlage und zuzüglich Gemeindeanteil an der Einkommensteuer bzw. an der Umsatzsteuer.

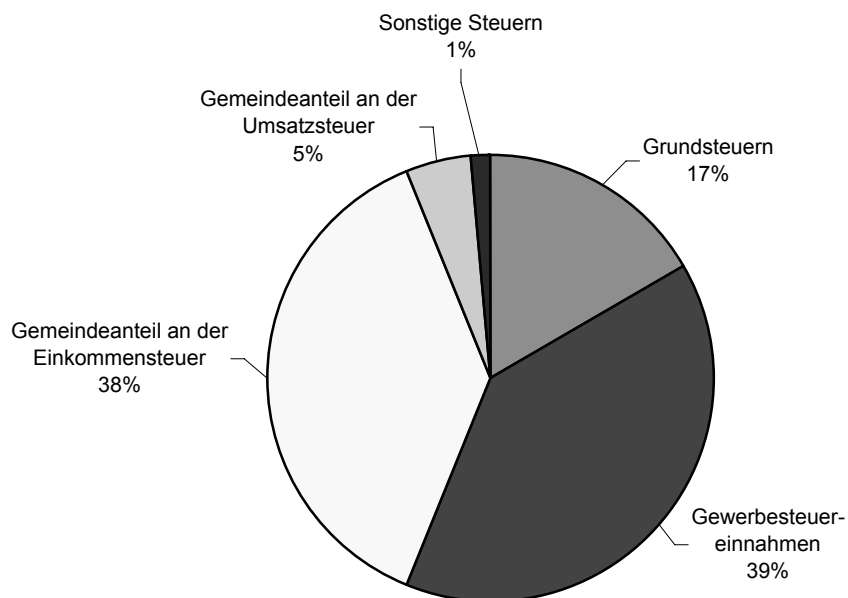
Steuereinnahmekraft ¹⁾ der Gemeinden 1990, 1995, 2000 bis 2005

Euro je Einwohner



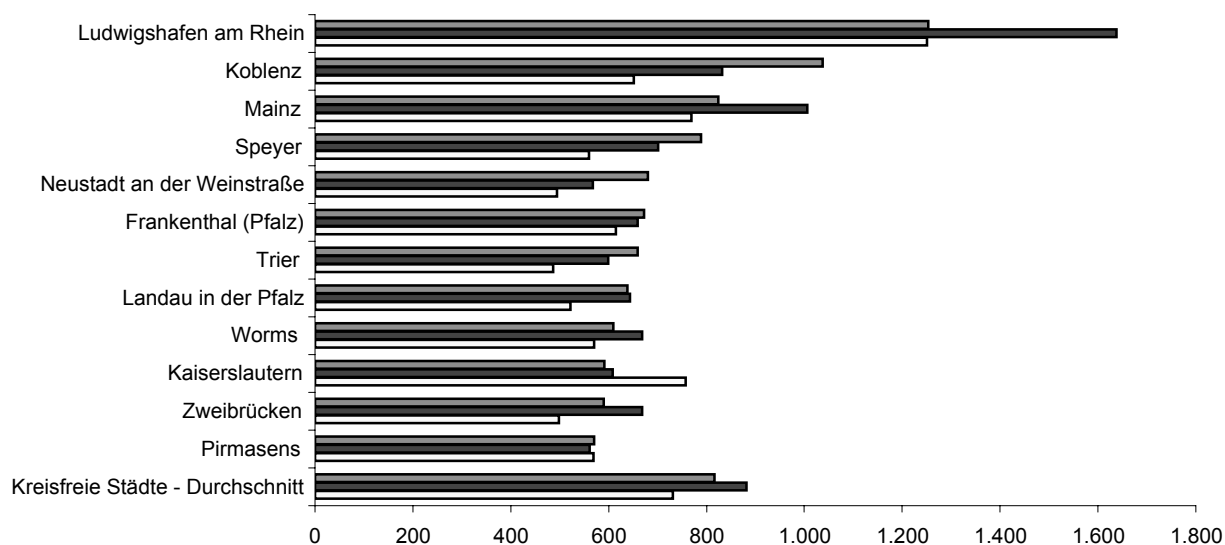
1) Realsteueraufbringungskraft abzüglich Gewerbesteuerumlage und zuzüglich Gemeindeanteil an der Einkommensteuer bzw. an der Umsatzsteuer.

Kassenmäßige Steuereinnahmen der Gemeinden und Gemeindeverbände 2005

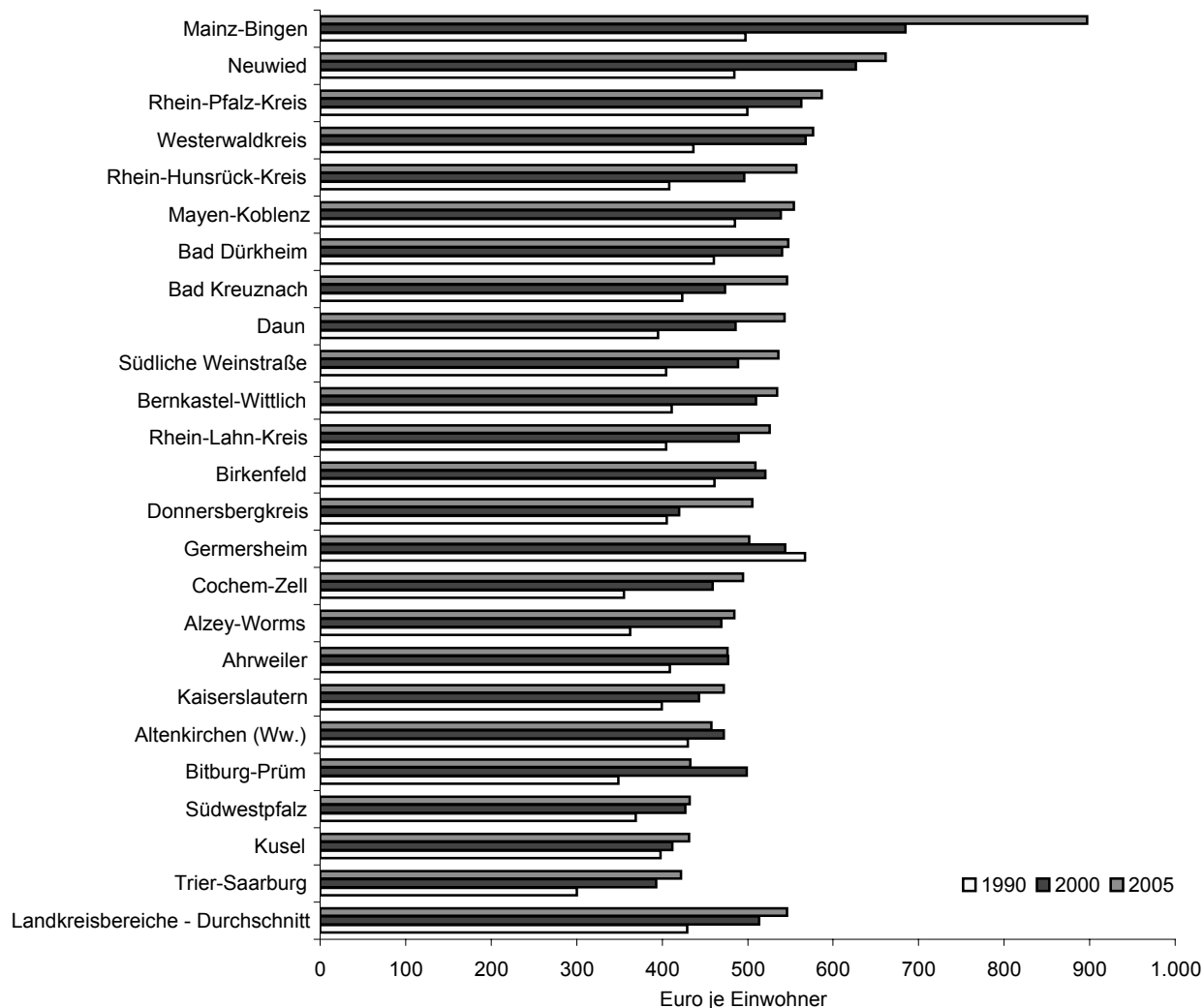


Steuereinnahmekraft ¹⁾ der Gemeinden 1990, 2000 und 2005
in Euro je Einwohner

Kreisfreie Städte



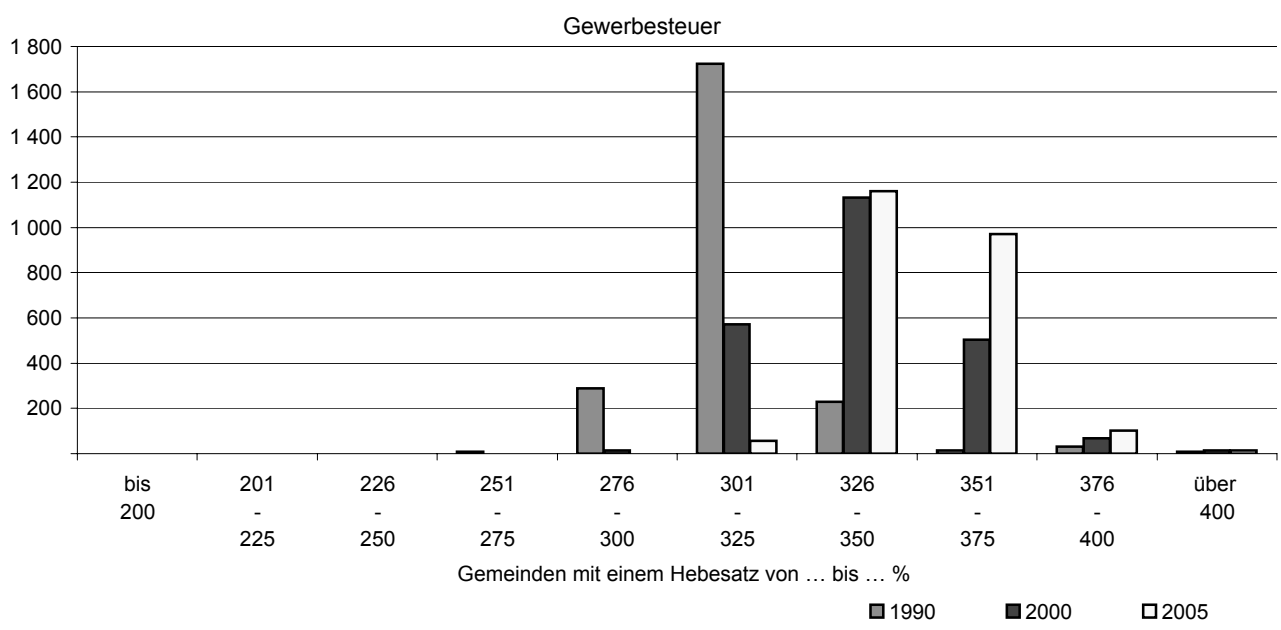
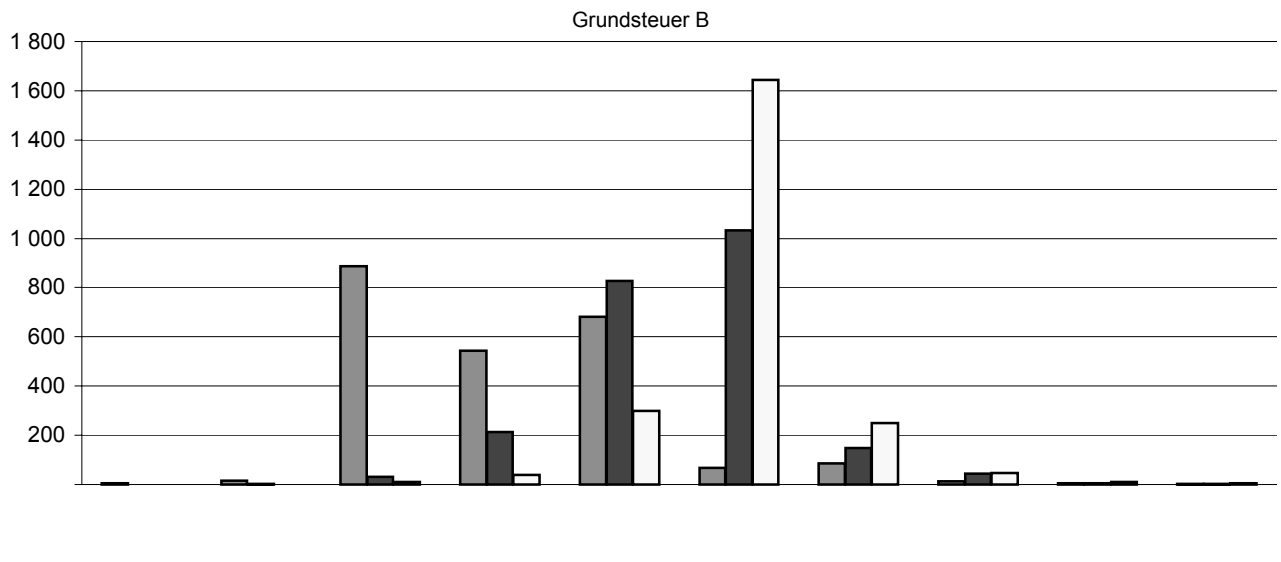
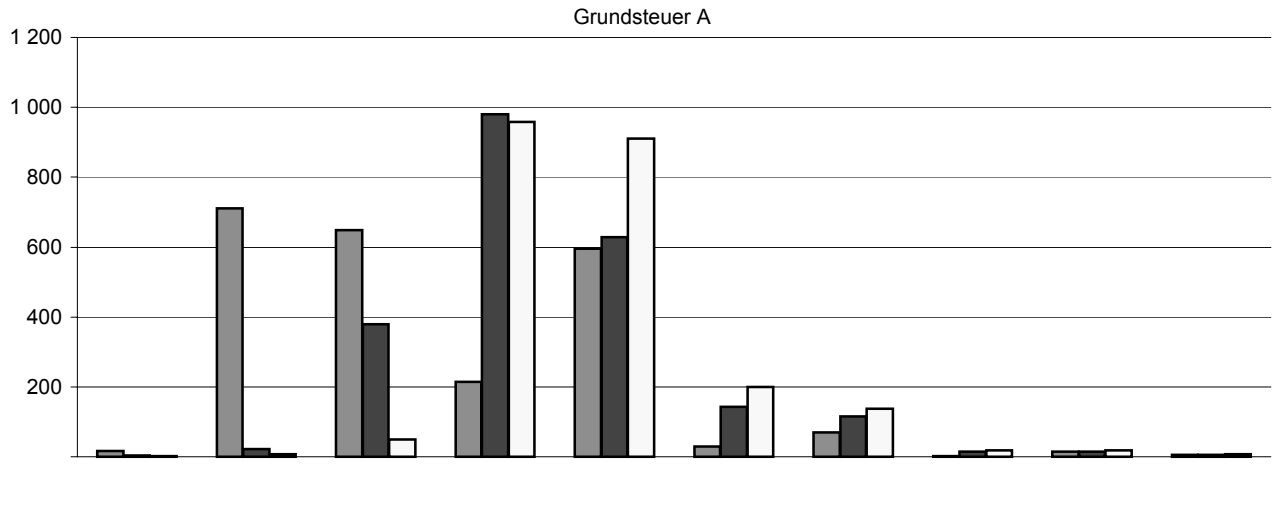
Kreisangehörige Gemeinden



1) Realsteueraufbringungskraft abzüglich Gewerbesteuerumlage und zuzüglich Gemeindeanteil an der Einkommensteuer bzw. an der Umsatzsteuer.

Streuung der Realsteuerhebesätze 1990, 2000 und 2005 nach Hebesatzgruppen

Anzahl der Gemeinden



Gemeinden mit einem Hebesatz von ... bis ... %

1990
 2000
 2005

Kassenmäßige Steuereinnahmen der Gemeinden und Gemeindeverbände
1999 bis 2005 nach Gebietskörperschaftsgruppen und Gemeindegrößenklassen

10

Gebietskörperschaftsgruppe Gemeindegrößenklasse / Verbandsgemeindegrößenklasse nach der Zahl der Einwohner	1999	2000	2001	2002	2003	2004	2005
---	------	------	------	------	------	------	------

1 000 EUR

Kreisfreie Städte	888 547	993 756	789 629	785 257	703 111	832 600	883 830
100 000 - 200 000	579 259	607 282	422 170	443 751	427 046	533 116	504 727
50 000 - 100 000	155 950	227 334	212 693	237 733	179 049	193 681	266 964
20 000 - 50 000	153 338	159 140	154 766	103 773	97 015	105 803	112 139
Kreisangehörige Gemeinden, Verbandsgemeinden, Landkreise	1 604 953	1 592 449	1 571 376	1 476 885	1 488 083	1 554 349	1 646 452
verbandsfreie Gemeinden	446 278	413 288	432 207	421 087	427 635	453 064	477 188
50 000 - 100 000	43 412	41 287	38 664	36 347	37 413	37 639	41 859
20 000 - 50 000	176 951	140 008	174 047	175 259	175 189	189 470	211 682
10 000 - 20 000	188 836	195 324	180 309	172 064	177 692	187 897	182 064
5 000 - 10 000	37 079	36 669	39 186	37 417	37 340	38 057	41 584
Ortsgemeinden	1 052 958	1 090 804	1 049 892	1 024 672	1 048 719	1 088 961	1 157 966
10 000 - 20 000	41 434	48 268	42 248	43 653	43 276	48 497	54 162
5 000 - 10 000	278 736	285 598	273 970	262 565	265 674	289 049	301 565
3 000 - 5 000	148 716	151 817	150 613	150 183	161 632	172 521	189 292
1 000 - 3 000	345 499	360 953	349 161	340 516	345 620	348 182	368 725
unter 1 000	238 572	244 169	233 900	227 755	232 517	230 713	244 222
Verbandsgemeinden ¹⁾	1 057 324	1 094 989	1 053 986	1 028 736	1 052 687	1 093 124	1 162 141
20 000 - 50 000	289 031	306 877	304 856	299 833	295 201	307 566	326 517
10 000 - 20 000	626 569	646 172	614 862	598 422	620 062	649 715	693 658
5 000 - 10 000	141 725	141 940	134 268	130 481	137 425	135 843	141 966
Landkreise	101 351	84 172	85 184	27 063	7 761	8 161	7 122
I n s g e s a m t	2 493 500	2 586 205	2 361 006	2 262 142	2 191 194	2 386 948	2 530 281

EUR je Einwohner

Kreisfreie Städte	877	989	784	778	696	825	871
100 000 - 200 000	1 037	1 339	929	973	768	959	1 092
50 000 - 100 000	666	684	637	619	629	681	695
20 000 - 50 000	695	725	706	613	574	628	667
Kreisangehörige Gemeinden, Verbandsgemeinden, Landkreise	532	527	518	486	489	510	541
verbandsfreie Gemeinden	689	639	666	649	658	697	735
50 000 - 100 000	643	615	577	543	560	563	630
20 000 - 50 000	789	688	777	782	780	844	945
10 000 - 20 000	657	635	624	595	614	649	628
5 000 - 10 000	543	534	570	542	540	551	605
Ortsgemeinden	445	459	440	429	438	454	483
10 000 - 20 000	578	673	587	605	598	670	747
5 000 - 10 000	554	562	537	524	524	575	608
3 000 - 5 000	511	528	522	491	520	539	571
1 000 - 3 000	422	437	419	410	416	420	450
unter 1 000	350	357	344	334	345	341	361
Verbandsgemeinden ¹⁾	447	461	442	430	439	456	485
20 000 - 50 000	453	478	458	449	453	471	500
10 000 - 20 000	455	464	443	430	442	463	492
5 000 - 10 000	405	416	404	392	401	396	427
Landkreise	34	28	28	9	3	3	2
I n s g e s a m t	619	642	584	559	540	588	623

1) Nachgewiesen sind hier neben den eigenen Steuereinnahmen die den Verbandsgemeinden zugerechneten Steuereinnahmen ihrer Ortsgemeinden.

Kassenmäßige Steuereinnahmen der Gemeinden und Gemeindeverbände
1999 bis 2005 nach Verwaltungsbezirken

Verwaltungsbezirk	1999	2000	2001	2002	2003	2004	2005
	1 000 EUR						
Kreisfreie Städte	888 547	993 756	789 629	785 257	703 111	832 600	883 830
Koblenz	96 042	101 597	88 156	95 174	94 882	116 226	118 716
Trier	65 341	65 930	59 035	54 512	62 968	65 064	69 685
Frankenthal (Pfalz)	33 094	35 010	32 559	29 709	28 165	26 696	33 289
Kaiserslautern	76 640	68 408	64 725	60 731	61 881	60 373	62 833
Landau in der Pfalz	30 316	30 737	31 918	25 525	25 254	28 522	29 716
Ludwigshafen am Rhein	204 635	285 207	147 470	178 186	127 082	170 246	206 050
Mainz	201 943	220 478	186 544	170 390	142 115	181 581	179 961
Neustadt an der Weinstraße	34 804	33 468	30 920	31 594	32 851	34 420	38 205
Pirmasens	25 396	27 526	28 202	29 409	26 015	28 493	26 624
Speyer	35 845	39 394	42 452	35 942	33 668	41 683	42 914
Worms	55 805	59 529	58 013	54 955	50 648	57 204	53 327
Zweibrücken	28 688	26 472	19 635	19 131	17 581	22 092	22 510
Landkreise ¹⁾	1 604 953	1 592 449	1 571 376	1 476 885	1 488 083	1 554 349	1 646 452
darunter							
große kreisangehörige Städte	212 182	181 718	206 315	206 966	205 178	218 548	246 534
Ahrweiler	64 143	63 663	63 130	58 026	61 470	61 938	62 176
Altenkirchen (Ww.)	66 122	65 757	66 201	62 330	58 379	57 882	62 727
Bad Kreuznach	79 985	78 452	81 976	75 660	73 153	78 747	86 603
Bad Kreuznach, St	25 518	24 459	26 760	26 583	26 027	31 119	33 571
Birkenfeld	47 770	48 785	44 581	44 200	44 566	44 068	45 885
Idar-Oberstein, St	21 777	22 829	20 153	21 342	21 792	21 971	23 166
Cochem-Zell	29 665	29 967	29 465	26 263	26 236	27 911	31 954
Mayen-Koblenz	119 636	116 976	113 958	103 857	108 554	115 668	118 945
Andernach, St	18 079	16 942	17 707	15 854	18 741	19 778	21 415
Mayen, St	14 196	12 462	15 741	14 912	16 830	16 850	14 947
Neuwied	116 908	116 465	111 671	99 312	108 187	109 540	120 852
Neuwied, St	43 412	41 287	38 664	36 347	37 413	37 639	41 859
Rhein-Hunsrück-Kreis	52 573	53 690	52 512	49 111	49 865	53 935	58 676
Rhein-Lahn-Kreis	62 747	65 453	61 352	59 505	60 776	60 579	67 120
Lahnstein, St	11 818	13 477	12 099	12 736	13 206	13 820	12 766
Westerwaldkreis	111 324	114 995	109 095	103 474	102 233	114 352	113 289
Bernkastel-Wittlich	58 889	57 563	58 182	59 606	54 013	55 991	61 023
Bitburg-Prüm	46 059	46 809	44 253	44 216	45 779	38 889	41 280
Daun	29 678	31 072	29 470	30 648	31 216	35 680	33 752
Trier-Saarburg	56 222	55 230	55 511	50 922	50 983	52 812	57 559
Alzey-Worms	56 199	61 021	57 650	52 552	56 237	57 580	60 632
Bad Dürkheim	76 260	76 016	68 964	66 436	67 728	70 447	73 565
Donnersbergkreis	35 684	34 679	32 573	35 727	32 408	33 118	39 594
Germersheim	69 802	69 817	70 051	56 303	64 006	71 824	62 516
Kaiserslautern	48 500	50 102	48 798	45 355	46 615	47 633	50 169
Kusel	33 500	33 212	33 091	30 699	30 986	32 804	32 709
Südliche Weinstraße	55 558	54 321	51 861	51 268	51 964	56 025	58 082
Rhein-Pfalz-Kreis	80 796	85 708	81 994	75 722	75 442	81 820	84 962
Mainz-Bingen	161 414	137 310	159 239	152 725	146 193	152 075	178 233
Bingen am Rhein, St	51 805	19 595	16 467	22 163	16 499	15 740	18 498
Ingelheim am Rhein, St	25 577	30 668	58 725	57 029	54 669	61 631	80 312
Südwestpfalz	45 521	45 385	45 795	42 967	41 094	43 033	44 150
Insgesamt	2 493 500	2 586 205	2 361 006	2 262 142	2 191 194	2 386 948	2 530 281

1) Einbezogen sind die Landkreise, die verbandsfreien Gemeinden und die Verbandsgemeinden mit ihren Ortsgemeinden.

noch: Kassenmäßige Steuereinnahmen der Gemeinden und Gemeindeverbände
1999 bis 2005 nach Verwaltungsbezirken

11

Verwaltungsbezirk	1999	2000	2001	2002	2003	2004	2005
	EUR je Einwohner						
Kreisfreie Städte	877	989	784	778	696	825	871
Koblenz	884	942	817	882	880	1 083	1 113
Trier	654	670	592	546	629	650	699
Frankenthal (Pfalz)	684	731	680	622	591	562	703
Kaiserslautern	764	687	648	610	622	609	634
Landau in der Pfalz	746	750	782	621	609	684	710
Ludwigshafen am Rhein	1 246	1 750	909	1 097	782	1 044	1 262
Mainz	1 088	1 208	1 013	917	765	978	936
Neustadt an der Weinstraße	646	620	573	587	608	639	711
Pirmasens	551	607	626	659	588	651	612
Speyer	718	792	851	718	671	829	851
Worms	693	742	719	681	624	707	655
Zweibrücken	807	743	549	534	493	622	636
Landkreise ¹⁾	532	527	518	486	489	510	541
darunter							
große kreisangehörige Städte	807	695	789	794	786	840	951
Ahrweiler	498	493	486	445	470	473	476
Altenkirchen (Ww.)	482	479	482	453	425	422	459
Bad Kreuznach	508	499	520	479	463	497	547
Bad Kreuznach, St	586	567	620	614	600	717	767
Birkenfeld	529	541	494	492	497	495	521
Idar-Oberstein, St	641	675	600	642	659	669	718
Cochem-Zell	453	457	449	399	397	423	485
Mayen-Koblenz	572	556	539	489	509	542	556
Andernach, St	611	576	603	540	639	671	728
Mayen, St	719	632	799	755	855	865	769
Neuwied	637	634	605	537	583	589	652
Neuwied, St	643	615	577	543	560	563	630
Rhein-Hunsrück-Kreis	502	511	498	464	470	508	553
Rhein-Lahn-Kreis	488	509	474	460	470	469	522
Lahnstein, St	625	717	641	678	702	745	692
Westerwaldkreis	555	570	540	510	503	561	557
Bernkastel-Wittlich	518	506	511	523	473	490	535
Bitburg-Prüm	479	485	460	460	478	406	431
Daun	461	483	457	477	486	558	529
Trier-Saarburg	411	402	402	368	367	379	413
Alzey-Worms	461	494	463	418	445	454	479
Bad Dürkheim	573	569	515	494	503	522	545
Donnersbergkreis	458	443	415	454	410	418	501
Germersheim	571	568	566	452	514	575	500
Kaiserslautern	441	455	443	412	424	434	459
Kusel	423	421	421	392	398	424	426
Südliche Weinstraße	511	498	473	466	470	506	525
Rhein-Pfalz-Kreis	552	585	557	512	509	551	571
Mainz-Bingen	839	710	816	777	737	763	891
Bingen am Rhein, St	2 093	793	665	900	666	636	744
Ingelheim am Rhein, St	1 036	1 239	2 363	2 291	2 181	2 478	3 258
Südwestpfalz	430	431	435	409	392	412	427
I n s g e s a m t	619	642	584	559	540	588	623

1) Einbezogen sind die Landkreise, die verbandsfreien Gemeinden und die Verbandsgemeinden mit ihren Ortsgemeinden.

Kassenmäßige Steuereinnahmen der Gemeinden und Gemeindeverbände 2005
nach Arten und Verwaltungsbezirken

Verwaltungsbezirk	Grundsteuer A	Grundsteuer B	Gewerbesteuer		Gemeindeanteil an der		Sonstige Steuern und steuerähnliche Einnahmen
			Aufkommen	Einnahmen	Einkommensteuer	Umsatzsteuer	
1 000 EUR							
Kreisfreie Städte	1 390	140 583	536 200	425 573	251 944	54 972	9 369
Koblenz	70	15 452	84 903	67 493	28 423	5 790	1 489
Trier	73	13 685	40 108	31 777	19 896	3 637	617
Frankenthal (Pfalz)	90	5 835	16 324	12 889	12 399	1 662	414
Kaiserslautern	38	15 012	26 578	21 262	21 348	4 128	1 044
Landau in der Pfalz	275	5 397	15 085	12 175	10 135	1 321	413
Ludwigshafen am Rhein	111	26 415	156 925	121 617	39 633	16 439	1 834
Mainz	153	26 012	101 337	82 682	57 075	12 988	1 051
Neustadt an der Weinstraße	209	6 191	19 402	15 373	14 711	1 361	361
Pirmasens	24	6 011	11 911	9 498	8 492	2 120	480
Speyer	28	6 639	25 944	20 755	13 374	1 661	456
Worms	261	9 858	26 110	20 823	18 776	2 767	842
Zweibrücken	59	4 075	11 572	9 229	7 682	1 097	368
Landkreise ¹⁾	16 776	266 220	739 004	570 010	704 798	60 964	27 683
darunter							
große kreisangehörige Städte	408	29 539	178 525	139 658	63 051	11 911	1 967
Ahrweiler	369	12 282	18 993	14 513	30 736	2 230	2 046
Altenkirchen (Ww.)	358	11 758	24 929	19 383	27 498	2 771	960
Bad Kreuznach	859	13 729	41 620	32 437	35 161	3 589	828
Bad Kreuznach, St	84	5 232	21 276	16 742	9 445	1 772	296
Birkenfeld	319	8 088	21 734	16 989	16 919	2 754	816
Idar-Oberstein, St	14	3 595	13 549	10 660	6 628	2 004	265
Cochem-Zell	547	5 398	15 039	11 519	12 713	1 031	746
Mayen-Koblenz	729	19 453	53 625	41 667	49 932	5 218	1 946
Andernach, St	29	2 927	13 108	10 314	6 949	988	208
Mayen, St	42	2 229	8 991	7 074	4 479	948	176
Neuwied	302	19 029	65 513	50 426	43 401	5 223	2 472
Neuwied, St	43	7 628	19 769	15 715	15 465	2 506	503
Rhein-Hunsrück-Kreis	671	9 552	28 894	22 242	22 536	2 024	1 651
Rhein-Lahn-Kreis	503	10 508	30 200	23 352	29 494	2 221	1 042
Lahnstein, St	14	2 100	6 638	5 223	4 738	603	87
Westerwaldkreis	484	17 902	57 028	43 400	44 447	4 611	2 445
Bernkastel-Wittlich	1 162	9 814	30 050	23 089	22 219	2 523	2 217
Bitburg-Prüm	996	7 277	18 008	13 814	15 845	2 355	992
Daun	448	4 500	19 193	14 619	12 076	1 187	921
Trier-Saarburg	964	9 845	22 329	17 019	27 301	1 416	1 014
Alzey-Worms	1 821	10 310	19 523	15 067	31 163	1 571	699
Bad Dürkheim	1 012	12 878	22 822	17 690	38 715	2 158	1 111
Donnersbergkreis	625	6 335	17 641	13 639	17 197	1 247	551
Germersheim	423	10 193	21 808	16 867	31 043	2 947	1 043
Kaiserslautern	316	10 563	17 448	13 354	24 081	1 341	514
Kusel	293	5 110	12 348	9 515	15 978	1 402	411
Südliche Weinstraße	1 163	9 579	23 487	18 036	26 493	1 946	865
Rhein-Pfalz-Kreis	549	15 256	25 322	19 366	46 893	2 216	682
Mainz-Bingen	1 517	17 652	117 821	91 486	61 263	5 211	1 104
Bingen am Rhein, St	89	3 224	8 905	7 056	6 815	1 154	160
Ingelheim am Rhein, St	93	2 604	86 289	66 874	8 532	1 936	273
Südwestpfalz	347	9 210	13 627	10 520	21 695	1 772	606
Insgesamt	18 166	406 803	1 275 203	995 583	956 742	115 936	37 052

1) Einbezogen sind die Landkreise, die verbandsfreien Gemeinden und die Verbandsgemeinden mit ihren Ortsgemeinden.

noch: Kassenmäßige Steuereinnahmen der Gemeinden und Gemeindeverbände 2005
nach Arten und Verwaltungsbezirken

12

Verwaltungsbezirk	Grund- steuer A	Grund- steuer B	Gewerbesteuer		Gemeindeanteil an der		Sonstige Steuern und steuer- ähnliche Einnahmen
			Auf- kommen	Ein- nahmen	Ein- kommen- steuer	Umsatz- steuer	
EUR je Einwohner							
Kreisfreie Städte	1,37	138,57	528,52	419,48	248,34	54,18	9,23
Koblenz	0,65	144,84	795,86	632,66	266,43	54,27	13,96
Trier	0,73	137,28	402,35	318,78	199,58	36,49	6,19
Frankenthal (Pfalz)	1,90	123,21	344,69	272,17	261,81	35,09	8,74
Kaiserslautern	0,38	151,59	268,37	214,70	215,56	41,69	10,54
Landau in der Pfalz	6,57	128,98	360,52	290,98	242,24	31,58	9,86
Ludwigshafen am Rhein	0,68	161,79	961,12	744,86	242,74	100,68	11,23
Mainz	0,80	135,33	527,23	430,17	296,94	67,57	5,47
Neustadt an der Weinstraße	3,89	115,16	360,91	285,95	273,64	25,31	6,71
Pirmasens	0,54	138,24	273,93	218,44	195,29	48,75	11,04
Speyer	0,55	131,66	514,47	411,58	265,22	32,94	9,05
Worms	3,21	121,13	320,82	255,86	230,71	34,00	10,34
Zweibrücken	1,66	115,14	326,97	260,75	217,06	31,00	10,40
Landkreise ¹⁾	5,51	87,43	242,69	187,19	231,45	20,02	9,09
darunter							
große kreisangehörige Städte	1,57	113,94	688,63	538,70	243,21	45,94	7,59
Ahrweiler	2,83	93,96	145,30	111,03	235,14	17,06	15,65
Altenkirchen (Ww.)	2,62	86,08	182,51	141,90	201,31	20,28	7,03
Bad Kreuznach	5,42	86,68	262,78	204,80	221,99	22,66	5,23
Bad Kreuznach, St	1,92	119,58	486,23	382,61	215,86	40,49	6,75
Birkenfeld	3,62	91,85	246,82	192,93	192,13	31,28	9,27
Idar-Oberstein, St	0,43	111,46	420,07	330,50	205,50	62,12	8,21
Cochem-Zell	8,30	81,99	228,41	174,95	193,07	15,66	11,33
Mayen-Koblenz	3,41	90,98	250,80	194,87	233,53	24,40	9,10
Andernach, St	0,98	99,51	445,62	350,61	236,23	33,60	7,08
Mayen, St	2,16	114,72	462,78	364,13	230,54	48,78	9,05
Neuwied	1,63	102,60	353,24	271,89	234,01	28,16	13,33
Neuwied, St	0,64	114,78	297,47	236,47	232,71	37,71	7,57
Rhein-Hunsrück-Kreis	6,32	89,96	272,13	209,48	212,25	19,06	15,55
Rhein-Lahn-Kreis	3,91	81,71	234,83	181,58	229,33	17,27	8,10
Lahnstein, St	0,78	113,88	360,01	283,26	256,98	32,72	4,70
Westerwaldkreis	2,38	87,94	280,14	213,19	218,33	22,65	12,01
Bernkastel-Wittlich	10,18	85,97	263,23	202,25	194,63	22,10	19,42
Bitburg-Prüm	10,40	76,00	188,07	144,27	165,48	24,60	10,36
Daun	7,03	70,52	300,80	229,11	189,27	18,61	14,43
Trier-Saarburg	6,91	70,58	160,07	122,00	195,71	10,15	7,27
Alzey-Worms	14,40	81,50	154,33	119,11	246,35	12,42	5,53
Bad Dürkheim	7,50	95,45	169,14	131,11	286,93	16,00	8,24
Donnersbergkreis	7,91	80,21	223,37	172,69	217,74	15,79	6,98
Germersheim	3,38	81,48	174,33	134,84	248,16	23,56	8,34
Kaiserslautern	2,89	96,58	159,53	122,10	220,18	12,26	4,70
Kusel	3,82	66,55	160,81	123,91	208,08	18,26	5,36
Südliche Weinstraße	10,52	86,63	212,40	163,10	239,58	17,60	7,82
Rhein-Pfalz-Kreis	3,69	102,56	170,23	130,19	315,25	14,90	4,59
Mainz-Bingen	7,58	88,20	588,72	457,13	306,12	26,04	5,52
Bingen am Rhein, St	3,56	129,76	358,37	283,94	274,24	46,44	6,45
Ingelheim am Rhein, St	3,79	105,64	3 500,85	2 713,16	346,15	78,56	11,08
Südwestpfalz	3,36	88,97	131,64	101,63	209,59	17,12	5,85
Insgesamt	4,47	100,21	314,12	245,24	235,67	28,56	9,13

1) Einbezogen sind die Landkreise, die verbandsfreien Gemeinden und die Verbandsgemeinden mit ihren Ortsgemeinden.

Kassenmäßige Steuereinnahmen der Gemeinden und Gemeindeverbände 2005
nach Arten sowie Gebietskörperschaftsgruppen und Gemeindegrößenklassen

Gebietskörperschaftsgruppe Gemeindegrößenklasse / Verbandsgemeindegrößenklasse nach der Zahl der Einwohner	Grund- steuer A	Grund- steuer B	Gewerbesteuer		Gemeindeanteil an der		Sonstige Steuern und steuer- ähnliche Einnahmen
			Auf- kommen	Ein- nahmen	Ein- kommen- steuer	Umsatz- steuer	

1 000 EUR

Kreisfreie Städte	1 390	140 583	536 200	425 573	251 944	54 972	9 369
100 000 - 200 000	334	67 880	343 166	271 792	125 130	35 217	4 374
50 000 - 100 000	609	51 385	138 142	109 990	88 105	13 555	3 320
20 000 - 50 000	447	21 318	54 891	43 791	38 708	6 200	1 675
Kreisangehörige Gemeinden, Verbandsgemeinden, Landkreise	16 776	266 220	739 004	570 010	704 798	60 964	27 683
verbandsfreie Gemeinden	1 334	70 486	274 492	213 689	164 051	22 806	4 822
50 000 - 100 000	43	7 628	19 769	15 715	15 465	2 506	503
20 000 - 50 000	375	24 668	155 453	121 123	54 248	9 393	1 876
10 000 - 20 000	745	31 462	81 026	62 696	75 980	9 189	1 993
5 000 - 10 000	171	6 727	18 243	14 156	18 359	1 719	452
Ortsgemeinden	15 442	195 735	464 512	356 321	540 747	38 158	11 564
10 000 - 20 000	156	7 633	34 558	26 389	17 220	2 560	205
5 000 - 10 000	1 262	49 534	151 886	117 105	119 093	13 091	1 479
3 000 - 5 000	1 713	31 047	86 787	66 171	83 069	6 010	1 283
1 000 - 3 000	5 424	63 985	129 219	99 098	185 563	11 096	3 559
unter 1 000	6 887	43 537	62 062	47 557	135 802	5 400	5 038
Verbandsgemeinden ¹⁾	15 442	195 735	464 512	356 321	540 747	38 158	15 739
20 000 - 50 000	4 806	52 414	138 391	106 099	147 481	11 023	4 695
10 000 - 20 000	7 861	118 951	275 562	211 336	323 801	22 944	8 766
5 000 - 10 000	2 775	24 370	50 559	38 886	69 466	4 191	2 278
Landkreise	-	-	-	-	-	-	7 122
I n s g e s a m t	18 166	406 803	1 275 203	995 583	956 742	115 936	37 052

EUR je Einwohner

Kreisfreie Städte	1,37	138,57	528,52	419,48	248,34	54,18	9,23
100 000 - 200 000	0,72	146,87	742,52	588,09	270,75	76,20	9,46
50 000 - 100 000	1,58	133,71	359,47	286,22	229,27	35,27	8,64
20 000 - 50 000	2,66	126,84	326,59	260,55	230,31	36,89	9,96
Kreisangehörige Gemeinden, Verbandsgemeinden, Landkreise	5,51	87,43	242,69	187,19	231,45	20,02	9,09
verbandsfreie Gemeinden	2,05	108,56	422,78	329,13	252,67	35,13	7,43
50 000 - 100 000	0,64	114,78	297,47	236,47	232,71	37,71	7,57
20 000 - 50 000	1,67	110,09	693,75	540,54	242,09	41,92	8,37
10 000 - 20 000	2,57	108,49	279,39	216,19	261,99	31,68	6,87
5 000 - 10 000	2,49	97,89	265,47	205,99	267,16	25,02	6,57
Ortsgemeinden	6,45	81,70	193,88	148,73	225,70	15,93	4,83
10 000 - 20 000	2,15	105,25	476,56	363,91	237,46	35,30	2,82
5 000 - 10 000	2,55	99,91	306,35	236,20	240,21	26,40	2,98
3 000 - 5 000	5,17	93,67	261,85	199,65	250,63	18,13	3,87
1 000 - 3 000	6,62	78,11	157,74	120,97	226,52	13,55	4,34
unter 1 000	10,17	64,32	91,69	70,26	200,62	7,98	7,44
Verbandsgemeinden ¹⁾	6,45	81,70	193,88	148,73	225,70	15,93	6,57
20 000 - 50 000	7,36	80,29	211,99	162,53	225,92	16,89	7,19
10 000 - 20 000	5,57	84,34	195,39	149,85	229,59	16,27	6,22
5 000 - 10 000	8,34	73,26	151,98	116,89	208,82	12,60	6,85
Landkreise	-	-	-	-	-	-	2,34
I n s g e s a m t	4,47	100,21	314,12	245,24	235,67	28,56	9,13

1) Nachgewiesen sind hier neben den eigenen Steuereinnahmen die den Verbandsgemeinden zugerechneten Steuereinnahmen ihrer Ortsgemeinden.

Realsteuergrundbeträge 2005 nach Gebietskörperschaftsgruppen
und Gemeindegrößenklassen

20

Gebietskörperschaftsgruppe Gemeindegrößenklasse / Verbandsgemeindegrößenklasse nach der Zahl der Einwohner	Real- steuern ins- gesamt	Grund- steuer A	Grund- steuer B	Gewerbe- steuer	Real- steuern ins- gesamt	Grund- steuer A	Grund- steuer B	Gewerbe- steuer
	1 000 EUR				EUR je Einwohner			
Kreisfreie Städte	174 511	488	37 450	136 573	172,01	0,48	36,91	134,62
100 000 - 200 000	105 795	111	17 568	88 116	228,91	0,24	38,01	190,66
50 000 - 100 000	49 122	221	14 146	34 755	127,82	0,57	36,81	90,44
20 000 - 50 000	19 594	156	5 735	13 702	116,58	0,93	34,12	81,53
Kreisangehörige Gemeinden und Verbandsgemeinden	297 388	5 904	82 879	208 605	97,66	1,94	27,22	68,51
verbandsfreie Gemeinden	97 037	483	21 492	75 062	149,46	0,74	33,10	115,61
50 000 - 100 000	7 264	16	2 244	5 005	109,31	0,24	33,76	75,31
20 000 - 50 000	49 884	132	7 371	42 381	222,62	0,59	32,90	189,14
10 000 - 20 000	32 670	273	9 767	22 630	112,65	0,94	33,68	78,03
5 000 - 10 000	7 219	63	2 110	5 046	105,05	0,91	30,71	73,43
Ortsgemeinden	200 352	5 421	61 388	133 543	83,63	2,26	25,62	55,74
10 000 - 20 000	12 510	54	2 373	10 084	172,52	0,74	32,73	139,06
5 000 - 10 000	58 686	436	15 328	42 921	118,37	0,88	30,92	86,57
3 000 - 5 000	35 859	613	9 797	25 449	108,19	1,85	29,56	76,78
1 000 - 3 000	59 200	1 915	20 101	37 184	72,27	2,34	24,54	45,39
unter 1 000	34 097	2 402	13 789	17 906	50,37	3,55	20,37	26,45
Verbandsgemeinden ¹⁾	200 352	5 421	61 388	133 543	83,63	2,26	25,62	55,74
20 000 - 50 000	57 919	1 668	16 386	39 865	88,72	2,55	25,10	61,07
10 000 - 20 000	119 512	2 805	37 421	79 287	84,74	1,99	26,53	56,22
5 000 - 10 000	22 921	948	7 580	14 392	68,90	2,85	22,79	43,26
Insgesamt	471 900	6 392	120 329	345 179	116,24	1,57	29,64	85,03

1) Nachgewiesen sind hier die den Verbandsgemeinden zugerechneten Realsteuern ihrer Ortsgemeinden.

Gewogene Durchschnittshebesätze der Realsteuern 2003 bis 2005
nach Gebietskörperschaftsgruppen und Gemeindegrößenklassen

21

Gebietskörperschaftsgruppe Gemeindegrößenklasse / Verbandsgemeindegrößenklasse nach der Zahl der Einwohner	Grundsteuer A			Grundsteuer B			Gewerbsteuer		
	2003	2004	2005	2003	2004	2005	2003	2004	2005
	%								
Kreisfreie Städte	280	280	285	372	372	375	395	396	393
100 000 - 200 000	306	305	302	381	380	386	392	394	389
50 000 - 100 000	265	265	276	358	358	363	401	401	397
20 000 - 50 000	277	277	286	364	364	372	401	403	401
Kreisangehörige Gemeinden und Verbandsgemeinden	281	282	284	317	318	321	352	353	354
verbandsfreie Gemeinden	271	272	276	321	323	328	363	364	366
50 000 - 100 000	270	270	270	340	340	340	395	395	395
20 000 - 50 000	274	275	285	326	327	335	365	365	367
10 000 - 20 000	270	270	273	314	318	322	355	358	358
5 000 - 10 000	272	272	273	314	318	319	365	360	362
Ortsgemeinden	282	283	285	316	316	319	346	346	348
10 000 - 20 000	292	292	291	316	315	322	338	340	343
5 000 - 10 000	286	287	289	320	320	323	351	351	354
3 000 - 5 000	276	276	279	315	315	317	341	341	341
1 000 - 3 000	280	280	283	316	316	318	346	344	348
unter 1 000	284	285	287	313	314	316	343	345	347
Verbandsgemeinden ¹⁾	282	283	285	316	316	319	346	346	348
20 000 - 50 000	286	286	288	317	317	320	346	346	347
10 000 - 20 000	278	278	280	315	316	318	345	346	348
5 000 - 10 000	287	291	293	319	319	321	348	347	351
Insgesamt	281	282	284	334	335	338	367	370	369

1) Nachgewiesen sind hier die den Verbandsgemeinden zugerechneten Realsteuern ihrer Ortsgemeinden.

Realsteueraufbringungskraft und Steuereinnahmekraft der Gemeinden 2005
nach Gebietskörperschaftsgruppen und Gemeindegrößenklassen

Gebietskörperschaftsgruppe Gemeindegrößenklasse / Verbandsgemeindegrößenklasse nach der Zahl der Einwohner	Realsteueraufbringungskraft				Steuer- einnahmekraft der Gemeinden ¹⁾	Steuer- einnahmekraft der Gemeinden ¹⁾ zuzüglich Schlüssel- zuweisung ²⁾
	ins- gesamt	Grund- steuer A	Grund- steuer B	Gewerbe- steuer		

1 000 EUR

Kreisfreie Städte	631 922	1 386	126 580	503 956	828 211	987 998
100 000 - 200 000	384 845	315	59 381	325 148	473 818	520 457
50 000 - 100 000	176 686	627	47 814	128 246	250 194	326 437
20 000 - 50 000	70 391	444	19 385	50 562	104 200	141 103
Kreisangehörige Gemeinden, Verbandsgemeinden, Landkreise	1 066 653	16 766	280 132	769 754	1 663 421	1 999 688
verbandsfreie Gemeinden	350 993	1 372	72 643	276 978	477 048	520 253
50 000 - 100 000	26 096	45	7 583	18 467	40 012	45 284
20 000 - 50 000	181 674	374	24 915	156 386	210 984	224 963
10 000 - 20 000	117 292	775	33 012	83 505	184 130	202 953
5 000 - 10 000	25 931	178	7 133	18 620	41 922	47 055
Ortsgemeinden	715 660	15 395	207 490	492 775	1 186 373	1 312 352
10 000 - 20 000	45 382	152	8 021	37 209	56 993	59 054
5 000 - 10 000	211 427	1 240	51 810	158 378	308 831	323 840
3 000 - 5 000	128 761	1 741	33 113	93 907	197 224	207 056
1 000 - 3 000	210 587	5 439	67 941	137 208	377 126	414 630
unter 1 000	119 503	6 823	46 606	66 074	246 200	307 772
Verbandsgemeinden ³⁾	715 660	15 395	207 490	492 775	1 186 373	1 479 434
20 000 - 50 000	207 224	4 737	55 386	147 101	333 436	410 679
10 000 - 20 000	427 014	7 965	126 482	292 567	709 532	873 665
5 000 - 10 000	81 421	2 693	25 622	53 107	143 405	195 090
Insgesamt	1 698 575	18 152	406 713	1 273 710	2 491 632	2 987 685

EUR je Einwohner

Kreisfreie Städte	622,87	1,37	124,77	496,74	816,35	973,85
100 000 - 200 000	832,70	0,68	128,49	703,54	1 025,22	1 126,13
50 000 - 100 000	459,77	1,63	124,42	333,72	651,05	849,45
20 000 - 50 000	418,81	2,64	115,34	300,83	619,97	839,54
Kreisangehörige Gemeinden, Verbandsgemeinden, Landkreise	350,29	5,51	92,00	252,79	546,27	656,70
verbandsfreie Gemeinden	540,60	2,11	111,89	426,61	734,75	801,30
50 000 - 100 000	392,68	0,68	114,11	277,89	602,09	681,42
20 000 - 50 000	810,77	1,67	111,19	697,91	941,57	1 003,95
10 000 - 20 000	404,44	2,67	113,83	287,94	634,91	699,81
5 000 - 10 000	377,35	2,59	103,80	270,96	610,04	684,73
Ortsgemeinden	298,71	6,43	86,61	205,68	495,19	547,77
10 000 - 20 000	625,83	2,10	110,61	513,12	785,94	814,37
5 000 - 10 000	426,44	2,50	104,50	319,44	622,90	653,18
3 000 - 5 000	388,49	5,25	99,91	283,33	595,05	624,72
1 000 - 3 000	257,07	6,64	82,94	167,50	460,37	506,16
unter 1 000	176,54	10,08	68,85	97,61	363,72	454,68
Verbandsgemeinden ³⁾	298,71	6,43	86,61	205,68	495,19	617,51
20 000 - 50 000	317,43	7,26	84,84	225,33	510,77	629,09
10 000 - 20 000	302,77	5,65	89,68	207,44	503,09	619,47
5 000 - 10 000	244,76	8,09	77,02	159,64	431,08	586,45
Insgesamt	418,41	4,47	100,19	313,75	613,76	735,95

1) Realsteueraufbringungskraft abzüglich Gewerbesteuerumlage und zuzüglich Gemeindeanteile an der Einkommensteuer bzw. an der Umsatzsteuer. - 2) Als Schlüsselzuweisung an die Gemeinden auszahlender Betrag, bei den Angaben für die Verbandsgemeinden einschließlich des den Verbandsgemeinden zufließenden Betrages. - 3) Nachgewiesen sind hier die den Verbandsgemeinden zugerechneten Realsteuern ihrer Ortsgemeinden.

Verwaltungsbezirk	Realsteuern insgesamt	Grundsteuer A	Grundsteuer B	Gewerbesteuer	Realsteuern insgesamt	Grundsteuer A	Grundsteuer B	Gewerbesteuer
	1 000 EUR				EUR je Einwohner			
Kreisfreie Städte	174 511	488	37 450	136 573	172,01	0,48	36,91	134,62
Koblenz	25 810	23	4 292	21 494	241,94	0,22	40,23	201,48
Trier	14 005	22	3 699	10 284	140,49	0,22	37,10	103,17
Frankenthal (Pfalz)	5 893	32	1 621	4 240	124,43	0,68	34,23	89,53
Kaiserslautern	10 747	15	4 170	6 562	108,52	0,15	42,11	66,26
Landau in der Pfalz	5 053	95	1 366	3 592	120,76	2,26	32,65	85,84
Ludwigshafen am Rhein	50 398	35	6 773	43 590	308,67	0,21	41,48	266,98
Mainz	29 587	53	6 503	23 031	153,93	0,27	33,83	119,82
Neustadt an der Weinstraße	6 821	77	1 769	4 975	126,88	1,44	32,90	92,54
Pirmasens	4 633	9	1 647	2 978	106,55	0,20	37,87	68,48
Speyer	8 260	10	1 844	6 406	163,80	0,19	36,57	127,03
Worms	9 289	97	2 664	6 528	114,13	1,19	32,74	80,21
Zweibrücken	4 016	21	1 101	2 893	113,46	0,59	31,12	81,75
Landkreise ¹⁾	297 388	5 904	82 879	208 605	97,66	1,94	27,22	68,51
darunter								
große kreisangehörige Städte	56 793	142	8 667	47 984	219,07	0,55	33,43	185,09
Ahrweiler	9 524	138	3 857	5 530	72,87	1,05	29,51	42,31
Altenkirchen (Ww.)	10 575	121	3 606	6 848	77,42	0,88	26,40	50,13
Bad Kreuznach	15 851	306	4 209	11 336	100,08	1,93	26,57	71,57
Bad Kreuznach, St	7 215	30	1 586	5 599	164,88	0,69	36,24	127,96
Birkenfeld	8 333	103	2 373	5 857	94,63	1,17	26,95	66,51
Idar-Oberstein, St	4 597	5	1 027	3 565	142,53	0,14	31,85	110,54
Cochem-Zell	6 238	195	1 698	4 346	94,74	2,96	25,79	66,00
Mayen-Koblenz	20 969	244	5 965	14 760	98,07	1,14	27,90	69,03
Andernach, St	4 375	11	915	3 450	148,74	0,38	31,10	117,27
Mayen, St	3 035	14	656	2 366	156,24	0,72	33,74	121,78
Neuwied	24 694	112	5 954	18 628	133,15	0,60	32,10	100,44
Neuwied, St	7 264	16	2 244	5 005	109,31	0,24	33,76	75,31
Rhein-Hunsrück-Kreis	11 480	240	3 028	8 213	108,13	2,26	28,52	77,35
Rhein-Lahn-Kreis	11 892	185	3 254	8 453	92,47	1,44	25,30	65,72
Lahnstein, St	2 352	5	600	1 747	127,56	0,28	32,54	94,74
Westerwaldkreis	22 706	182	5 699	16 825	111,54	0,89	27,99	82,65
Bernkastel-Wittlich	12 060	383	3 084	8 593	105,64	3,36	27,01	75,27
Bitburg-Prüm	7 701	313	2 211	5 177	80,42	3,27	23,09	54,06
Daun	7 191	154	1 389	5 648	112,70	2,42	21,77	88,51
Trier-Saarburg	9 944	316	3 073	6 554	71,28	2,27	22,03	46,99
Alzey-Worms	9 364	667	3 196	5 501	74,03	5,27	25,27	43,49
Bad Dürkheim	10 770	367	4 068	6 335	79,82	2,72	30,15	46,95
Donnersbergkreis	7 110	210	1 959	4 941	90,03	2,66	24,80	62,57
Germersheim	9 449	155	3 197	6 098	75,54	1,24	25,55	48,75
Kaiserslautern	8 528	116	3 359	5 053	77,97	1,06	30,71	46,20
Kusel	5 191	106	1 603	3 481	67,60	1,38	20,88	45,34
Südliche Weinstraße	10 186	432	3 025	6 729	92,11	3,90	27,35	60,85
Rhein-Pfalz-Kreis	12 421	204	4 864	7 353	83,50	1,37	32,70	49,43
Mainz-Bingen	38 331	528	5 292	32 511	191,53	2,64	26,44	162,45
Bingen am Rhein, St	3 137	27	827	2 283	126,24	1,08	33,27	91,89
Ingelheim am Rhein, St	24 817	35	814	23 969	1 006,87	1,40	33,01	972,46
Südwestpfalz	6 881	128	2 917	3 836	66,48	1,23	28,18	37,06
I n s g e s a m t	471 900	6 392	120 329	345 179	116,24	1,57	29,64	85,03

1) Einbezogen sind die verbandsfreien Gemeinden und die Ortsgemeinden.

Realsteueraufbringungskraft und Steuereinnahmekraft der Gemeinden 2005
nach Verwaltungsbezirken

Verwaltungsbezirk	Realsteueraufbringungskraft				Steuer- einnahmekraft der Gemeinden ¹⁾	Steuer- einnahmekraft der Gemeinden ¹⁾ zuzüglich Schlüssel- zuweisung ²⁾
	ins- gesamt	Grund- steuer A	Grund- steuer B	Gewerbe- steuer		
	1 000 EUR					
Kreisfreie Städte	631 922	1 386	126 580	503 956	828 211	987 998
Koblenz	93 888	66	14 508	79 315	110 691	119 462
Trier	50 512	63	12 501	37 949	65 714	87 000
Frankenthal (Pfalz)	21 215	91	5 478	15 645	31 841	40 775
Kaiserslautern	38 352	41	14 095	24 215	58 512	84 409
Landau in der Pfalz	18 140	269	4 618	13 253	26 687	34 740
Ludwigshafen am Rhein	183 841	99	22 893	160 848	204 604	222 393
Mainz	107 116	150	21 980	84 985	158 523	178 602
Neustadt an der Weinstraße	24 556	220	5 979	18 358	36 598	45 243
Pirmasens	16 578	24	5 566	10 988	24 777	37 560
Speyer	29 899	28	6 234	23 638	39 746	46 450
Worms	33 367	275	9 005	24 087	49 623	63 336
Zweibrücken	14 458	60	3 723	10 676	20 895	28 029
Landkreise	1 066 653	16 766	280 132	769 754	1 663 421	2 341 119
darunter						
große kreisangehörige Städte	206 760	404	29 294	177 062	242 854	258 955
Ahrweiler	33 833	391	13 036	20 405	62 319	90 915
Altenkirchen (Ww.)	37 801	343	12 189	25 268	62 523	98 179
Bad Kreuznach	56 925	870	14 225	41 830	86 491	125 280
Bad Kreuznach, St	26 105	85	5 359	20 660	32 788	36 152
Birkenfeld	29 926	292	8 021	21 613	44 854	68 396
Idar-Oberstein, St	16 642	13	3 472	13 157	22 385	24 595
Cochem-Zell	22 327	553	5 739	16 035	32 551	51 876
Mayen-Koblenz	75 320	693	20 163	54 464	118 512	159 329
Andernach, St	15 852	32	3 092	12 729	20 995	22 651
Mayen, St	10 986	40	2 216	8 731	14 496	15 363
Neuwied	89 180	317	20 125	68 737	122 716	154 337
Neuwied, St	26 096	45	7 583	18 467	40 012	45 284
Rhein-Hunsrück-Kreis	41 220	680	10 234	30 306	59 128	83 403
Rhein-Lahn-Kreis	42 716	526	10 999	31 190	67 582	96 124
Lahnstein, St	8 489	15	2 028	6 446	12 415	12 983
Westerwaldkreis	81 863	516	19 262	62 084	117 292	158 380
Bernkastel-Wittlich	43 219	1 088	10 423	31 707	60 999	90 739
Bitburg-Prüm	27 464	889	7 473	19 102	41 471	72 323
Daun	25 973	438	4 696	20 840	34 663	51 138
Trier-Saarburg	35 472	898	10 388	24 186	58 878	100 521
Alzey-Worms	32 997	1 895	10 803	20 299	61 275	90 023
Bad Dürkheim	38 167	1 042	13 748	23 377	73 908	99 071
Donnersbergkreis	25 451	596	6 621	18 234	39 893	61 649
Germersheim	33 745	440	10 804	22 501	62 795	83 871
Kaiserslautern	30 328	328	11 354	18 645	51 655	80 384
Kusel	18 566	301	5 419	12 846	33 113	54 804
Südliche Weinstraße	36 280	1 226	10 224	24 831	59 268	80 994
Rhein-Pfalz-Kreis	44 153	580	16 440	27 133	87 306	112 458
Mainz-Bingen	139 352	1 500	17 885	119 966	179 490	203 133
Bingen am Rhein, St	11 297	76	2 795	8 426	17 416	19 330
Ingelheim am Rhein, St	91 295	98	2 750	88 446	82 348	82 598
Südwestpfalz	24 378	363	9 861	14 154	44 739	73 791
Insgesamt	1 698 575	18 152	406 713	1 273 710	2 491 632	3 329 116

1) Realsteueraufbringungskraft abzüglich Gewerbesteuerumlage und zuzüglich Gemeindeanteil an der Einkommensteuer bzw. an der Umsatzsteuer. - 2) Den kreisfreien Städten, verbandsfreien Gemeinden, Verbandsgemeinden mit ihren Ortsgemeinden und den Landkreisen als Schlüsselzuweisung zufließende Beträge.

noch: Realsteueraufbringungskraft und Steuereinnahmekraft der Gemeinden 2005
nach Verwaltungsbezirken

24

Verwaltungsbezirk	Realsteueraufbringungskraft				Steuer- einnahmekraft der Gemeinden ¹⁾	Steuer- einnahmekraft der Gemeinden ¹⁾ zuzüglich Schlüssel- zuweisung ²⁾
	ins- gesamt	Grund- steuer A	Grund- steuer B	Gewerbe- steuer		
	EUR je Einwohner					
Kreisfreie Städte	622,87	1,37	124,77	496,74	816,35	973,85
Koblenz	880,08	0,62	135,99	743,47	1 037,59	1 119,80
Trier	506,72	0,63	125,41	380,69	659,22	872,75
Frankenthal (Pfalz)	447,98	1,93	115,68	330,37	672,36	861,01
Kaiserslautern	387,26	0,42	142,33	244,52	590,83	852,33
Landau in der Pfalz	433,54	6,43	110,37	316,74	637,82	830,28
Ludwigshafen am Rhein	1 125,96	0,61	140,21	985,14	1 253,13	1 362,09
Mainz	557,29	0,78	114,36	442,15	824,75	929,21
Neustadt an der Weinstraße	456,78	4,09	111,21	341,47	680,77	841,57
Pirmasens	381,27	0,56	128,01	252,70	569,83	863,82
Speyer	592,91	0,55	123,61	468,74	788,17	921,11
Worms	409,99	3,38	110,65	295,96	609,73	778,22
Zweibrücken	408,51	1,68	105,18	301,65	590,36	791,92
Landkreise	350,29	5,51	92,00	252,79	546,27	768,82
darunter						
große kreisangehörige Städte	797,54	1,56	113,00	682,98	936,77	998,87
Ahrweiler	258,83	2,99	99,73	156,11	476,76	695,54
Altenkirchen (Ww.)	276,74	2,51	89,24	184,99	457,73	718,77
Bad Kreuznach	359,40	5,49	89,81	264,10	546,07	790,97
Bad Kreuznach, St	596,59	1,95	122,48	472,16	749,32	826,19
Birkenfeld	339,84	3,31	91,09	245,43	509,37	776,71
Idar-Oberstein, St	515,95	0,41	107,64	407,91	694,01	762,55
Cochem-Zell	339,09	8,40	87,16	243,54	494,36	787,86
Mayen-Koblenz	352,26	3,24	94,30	254,72	554,26	745,16
Andernach, St	538,90	1,07	105,11	432,72	713,72	770,02
Mayen, St	565,47	2,04	114,04	449,38	746,13	790,77
Neuwied	480,85	1,71	108,51	370,62	661,67	832,17
Neuwied, St	392,68	0,68	114,11	277,89	602,09	681,42
Rhein-Hunsrück-Kreis	388,23	6,41	96,39	285,43	556,89	785,52
Rhein-Lahn-Kreis	332,14	4,09	85,53	242,52	525,49	747,42
Lahnstein, St	460,36	0,80	109,98	349,59	673,31	704,12
Westerwaldkreis	402,13	2,53	94,62	304,97	576,17	778,00
Bernkastel-Wittlich	378,59	9,53	91,30	277,75	534,35	794,86
Bitburg-Prüm	286,82	9,29	78,04	199,49	433,10	755,31
Daun	407,06	6,86	73,59	326,60	543,24	801,45
Trier-Saarburg	254,28	6,43	74,47	173,38	422,07	720,59
Alzey-Worms	260,84	14,98	85,40	160,47	484,38	711,63
Bad Dürkheim	282,87	7,72	101,90	173,25	547,77	734,26
Donnersbergkreis	322,25	7,55	83,83	230,87	505,11	780,58
Germersheim	269,76	3,52	86,37	179,88	501,99	670,47
Kaiserslautern	277,29	3,00	103,81	170,48	472,29	734,96
Kusel	241,79	3,93	70,57	167,30	431,24	713,73
Südliche Weinstraße	328,09	11,08	92,46	224,55	535,98	732,46
Rhein-Pfalz-Kreis	296,83	3,90	110,52	182,41	586,93	756,02
Mainz-Bingen	696,31	7,50	89,37	599,44	896,87	1 015,01
Bingen am Rhein, St	454,59	3,07	112,46	339,07	700,84	777,86
Ingelheim am Rhein, St	3 703,93	3,98	111,58	3 588,37	3 340,95	3 351,09
Südwestpfalz	235,51	3,51	95,26	136,74	432,20	712,87
Insgesamt	418,41	4,47	100,19	313,75	613,76	820,06

1) Realsteueraufbringungskraft abzüglich Gewerbesteuerumlage und zuzüglich Gemeindeanteil an der Einkommensteuer bzw. an der Umsatzsteuer. - 2) Den kreisfreien Städten, verbandsfreien Gemeinden, Verbandsgemeinden mit ihren Ortsgemeinden und den Landkreisen als Schlüsselzuweisung zufließende Beträge.

Gewogene Durchschnittshebesätze der Realsteuern 2003 bis 2005
nach Verwaltungsbezirken

Verwaltungsbezirk	Grundsteuer A			Grundsteuer B			Gewerbesteuer		
	2003	2004	2005	2003	2004	2005	2003	2004	2005
	%								
Kreisfreie Städte	280	280	285	372	372	375	395	396	393
Koblenz	300	300	300	360	360	360	395	395	395
Trier	330	330	330	370	370	370	380	390	390
Frankenthal (Pfalz)	280	280	280	350	350	360	385	385	385
Kaiserslautern	260	260	260	360	360	360	405	405	405
Landau in der Pfalz	275	275	290	375	375	395	420	420	420
Ludwigshafen am Rhein	320	320	320	380	380	390	360	360	360
Mainz	290	290	290	400	400	400	440	440	440
Neustadt an der Weinstraße	270	270	270	350	350	350	390	390	390
Pirmasens	275	275	275	365	365	365	400	400	400
Speyer	280	280	280	360	360	360	405	405	405
Worms	260	260	270	360	360	370	400	400	400
Zweibrücken	280	280	280	370	370	370	400	400	400
Landkreise ¹⁾	281	282	284	317	318	321	352	353	354
darunter									
große kreisangehörige Städte	279	279	287	338	333	341	373	372	372
Ahrweiler	261	263	268	305	308	318	336	338	343
Altenkirchen (Ww.)	290	290	296	322	322	326	356	359	364
Bad Kreuznach	279	279	280	326	326	326	366	369	367
Bad Kreuznach, St	270	270	280	330	330	330	380	380	380
Birkenfeld	309	311	310	339	340	341	368	370	371
Idar-Oberstein, St	300	300	300	350	350	350	380	380	380
Cochem-Zell	274	275	281	310	310	318	341	340	346
Mayen-Koblenz	295	295	299	317	319	326	364	362	363
Andernach, St	260	260	260	320	320	320	380	380	380
Mayen, St	300	300	300	340	340	340	380	380	380
Neuwied	267	268	270	317	318	320	352	351	352
Neuwied, St	270	270	270	340	340	340	395	395	395
Rhein-Hunsrück-Kreis	278	277	280	314	314	315	352	353	352
Rhein-Lahn-Kreis	269	270	271	322	322	323	357	360	357
Lahnstein, St	280	280	280	350	350	350	380	380	380
Westerwaldkreis	266	266	266	314	314	314	338	339	339
Bernkastel-Wittlich	300	301	303	309	315	318	349	348	350
Bitburg-Prüm	316	317	318	315	316	329	334	335	348
Daun	286	291	291	323	323	324	336	336	340
Trier-Saarburg	304	305	305	318	319	320	335	335	341
Alzey-Worms	271	271	273	322	322	323	357	355	355
Bad Dürkheim	272	272	276	315	315	317	361	359	360
Donnersbergkreis	297	297	298	323	323	323	357	357	357
Germersheim	269	269	273	318	318	319	357	356	358
Kaiserslautern	267	268	273	313	313	314	346	347	345
Kusel	267	268	276	310	310	319	348	349	355
Südliche Weinstraße	267	268	270	314	315	317	352	351	349
Rhein-Pfalz-Kreis	267	268	269	308	314	314	344	347	344
Mainz-Bingen	284	284	287	328	328	334	363	362	362
Bingen am Rhein, St	300	300	330	360	360	390	390	390	390
Ingelheim am Rhein, St	270	270	270	320	320	320	360	360	360
Südwestpfalz	268	269	272	313	314	316	351	354	355
I n s g e s a m t	281	282	284	334	335	338	367	370	369

1) Einbezogen sind die verbandsfreien Gemeinden und die Ortsgemeinden.

Streuung der Realsteuerhebesätze 2005 nach Hebesatzgruppen
und Gemeindegrößenklassen
(Anzahl der Gemeinden)

26

Gemeindegrößenklasse nach der Zahl der Einwohner	Ge- meinden ins- gesamt	Davon mit einem Hebesatz von ... %										
		0	100 200	201 225	226 250	251 275	276 300	301 325	326 350	351 375	376 400	über 400

Grundsteuer A

Kreisfreie Städte	12	-	-	-	-	4	6	1	1	-	-	-
100 000 - 200 000	3	-	-	-	-	-	2	1	-	-	-	-
50 000 - 100 000	5	-	-	-	-	3	1	-	1	-	-	-
20 000 - 50 000	4	-	-	-	-	1	3	-	-	-	-	-
Kreisangehörige Gemeinden	2 294	-	1	8	49	954	905	198	136	18	18	7
50 000 - 100 000	1	-	-	-	-	1	-	-	-	-	-	-
20 000 - 50 000	8	-	-	-	-	5	2	-	1	-	-	-
10 000 - 20 000	25	-	-	-	-	17	7	-	1	-	-	-
5 000 - 10 000	81	-	-	-	1	38	29	7	3	2	1	-
3 000 - 5 000	88	-	-	1	2	37	41	4	2	-	1	-
1 000 - 3 000	499	-	-	1	-	216	222	41	15	2	1	1
unter 1 000	1 592	-	1	6	46	640	604	146	114	14	15	6
Insgesamt	2 306	-	1	8	49	958	911	199	137	18	18	7

Grundsteuer B

Kreisfreie Städte	12	-	-	-	-	-	-	-	1	8	3	-
100 000 - 200 000	3	-	-	-	-	-	-	-	-	1	2	-
50 000 - 100 000	5	-	-	-	-	-	-	-	1	4	-	-
20 000 - 50 000	4	-	-	-	-	-	-	-	-	3	1	-
Kreisangehörige Gemeinden	2 294	-	-	1	10	38	300	1 643	250	40	8	4
50 000 - 100 000	1	-	-	-	-	-	-	-	1	-	-	-
20 000 - 50 000	8	-	-	-	-	-	-	4	3	-	1	-
10 000 - 20 000	25	-	-	-	-	-	2	18	5	-	-	-
5 000 - 10 000	81	-	-	-	-	1	6	53	16	3	1	1
3 000 - 5 000	88	-	-	-	2	1	8	68	7	2	-	-
1 000 - 3 000	499	-	-	-	1	1	38	423	31	5	-	-
unter 1 000	1 592	-	-	1	7	35	246	1 077	187	30	6	3
Insgesamt	2 306	-	-	1	10	38	300	1 643	251	48	11	4

Gewerbsteuer

Kreisfreie Städte	12	-	-	-	-	-	-	-	-	1	7	4
100 000 - 200 000	3	-	-	-	-	-	-	-	-	1	1	1
50 000 - 100 000	5	-	-	-	-	-	-	-	-	-	3	2
20 000 - 50 000	4	-	-	-	-	-	-	-	-	-	3	1
Kreisangehörige Gemeinden	2 294	-	-	-	-	-	1	56	1 160	971	96	10
50 000 - 100 000	1	-	-	-	-	-	-	-	-	-	1	-
20 000 - 50 000	8	-	-	-	-	-	-	-	1	3	4	-
10 000 - 20 000	25	-	-	-	-	-	-	-	9	13	3	-
5 000 - 10 000	81	-	-	-	-	-	-	1	26	50	4	-
3 000 - 5 000	88	-	-	-	-	-	-	3	39	43	3	-
1 000 - 3 000	499	-	-	-	-	-	-	3	232	254	10	-
unter 1 000	1 592	-	-	-	-	-	1	49	853	608	71	10
Insgesamt	2 306	-	-	-	-	-	1	56	1 160	972	103	14

Gem.- Schl.- Nr.	Landkreis Verbandsgemeinde Gemeinde	Be- völkerung am 30.06.2005	Steuereinnahmen insgesamt (netto)		Einnahmen aus der / dem					
					Grundsteuer		Gewerbsteuer		Gemeindeanteil an der	
					A	B	Auf- kommen (brutto)	Ein- nahmen (netto) ¹⁾	Ein- kommen- steuer	Umsatz- steuer
		Anzahl	1 000 EUR	EUR je Einwohner	1 000 EUR					
111 000 00	KS Koblenz, St	106 681	118 716,0	1 112,81	69,6	15 452,0	84 903,2	67 492,7	28 423,0	5 790,0
131 000 00	LK Ahrweiler									
131 007 00	Bad Neuenahr-Ahrweiler, St	27 628	14 590,4	528,10	27,0	3 310,4	4 776,0	3 603,6	6 691,4	717,3
131 070 00	Remagen, St	16 358	8 637,6	528,04	19,2	1 418,3	3 342,3	2 573,1	4 268,6	289,2
131 077 00	Sinzig, St	17 774	7 809,6	439,38	23,7	1 557,7	2 083,4	1 603,8	4 299,8	237,3
131 090 00	Grafschft	11 185	5 441,5	486,50	84,0	818,1	1 705,2	1 286,8	3 090,1	108,7
131 000 01	VG Adenau	14 315	6 034,4	421,54	81,3	1 382,5	1 717,2	1 318,9	2 877,9	286,8
131 001 01	Adenau, St	2 942	1 733,0	589,06	3,2	393,4	782,8	602,7	646,9	75,4
131 004 01	Antweiler	567	269,8	475,78	1,3	54,7	58,9	45,3	147,5	14,4
131 005 01	Aremberg	253	93,2	368,43	3,0	23,3	5,5	4,2	61,0	0,6
131 008 01	Barweiler	478	157,8	330,18	4,1	36,9	46,5	35,8	77,5	2,7
131 009 01	Bauler	43	8,8	205,35	1,2	3,5	0,1	0,1	3,6	0,0
131 015 01	Dankerath	98	25,3	257,84	0,6	4,9	1,7	1,3	17,4	0,5
131 018 01	Dorsel	207	67,7	327,11	3,2	11,8	16,2	12,4	34,0	0,8
131 021 01	Eichenbach	66	34,8	526,56	1,1	7,9	8,7	6,7	18,3	0,1
131 022 01	Fuchshofen	99	48,9	493,43	0,5	8,3	16,8	13,0	25,2	1,2
131 026 01	Harscheid	152	50,9	334,91	1,1	9,0	16,2	12,5	27,2	0,2
131 028 01	Herschbroich	306	104,5	341,34	1,3	21,2	29,0	22,1	57,6	1,4
131 030 01	Hoffeld	343	88,2	257,20	2,7	17,4	1,2	0,9	65,6	0,4
131 032 01	Honerath	212	45,3	213,79	1,4	10,1	0,1	0,1	32,3	1,0
131 033 01	Hümmel	545	166,5	305,57	9,0	27,2	6,3	4,8	121,5	0,5
131 034 01	Insul	469	141,2	301,07	1,5	30,7	20,2	15,5	86,1	4,0
131 037 01	Kaltenborn	432	125,9	291,34	4,4	33,7	7,0	5,4	78,6	0,8
131 042 01	Kottenborn	178	50,7	284,63	1,9	11,1	4,1	3,1	33,7	0,2
131 044 01	Leimbach	544	300,1	551,66	1,7	73,1	19,6	15,1	98,8	109,7
131 050 01	Meuspath	146	96,4	660,18	2,1	45,2	28,5	21,9	26,4	0,3
131 051 01	Müllenbach	485	314,1	647,73	2,1	40,4	211,2	160,9	95,6	14,2
131 052 01	Müsch	223	79,5	356,61	1,2	16,9	6,1	4,7	49,8	3,8
131 058 01	Nürburg	172	301,4	1 752,11	1,1	133,6	118,0	89,9	50,7	25,1
131 062 01	Ohlenhard	159	46,0	289,28	2,6	13,0	1,4	1,1	27,5	0,3
131 065 01	Pomster	194	44,0	226,96	2,3	10,0	- 0,0	- 0,0	29,4	0,3
131 066 01	Quiddelbach	314	96,0	305,84	0,8	21,5	16,8	12,9	58,3	1,8
131 069 01	Reifferscheid	607	173,9	286,43	4,2	35,5	24,1	18,5	110,7	3,4
131 072 01	Rodder	272	58,4	214,88	2,2	14,3	0,1	0,1	41,1	0,1
131 074 01	Schuld	822	281,9	342,89	1,7	62,9	61,8	47,6	151,6	8,7
131 075 01	Senscheid	102	26,6	261,26	1,4	6,3	-	-	18,4	0,2
131 076 01	Sierscheid	100	43,3	433,32	0,7	5,4	0,8	0,6	36,1	-
131 079 01	Trierscheid	61	15,8	259,02	2,0	2,9	0,3	0,2	9,4	0,0
131 082 01	Wershofen	907	357,0	393,66	5,6	79,7	81,3	62,6	201,0	4,8
131 083 01	Wiesemscheid	286	96,5	337,29	1,3	26,9	23,4	18,0	47,2	2,5
131 084 01	Wimbach	470	136,1	289,62	2,3	27,0	23,9	18,4	87,0	0,4
131 085 01	Winnerath	214	55,1	257,42	1,7	13,4	0,8	0,6	38,2	0,1
131 086 01	Wirft	158	39,1	247,34	1,8	6,9	0,3	0,2	28,8	0,0
131 501 01	Dümpelfeld	689	260,7	378,33	1,2	42,5	77,3	59,5	138,0	6,7
131 000 02	VG Altenahr	11 567	4 567,7	394,89	49,6	948,8	730,3	560,0	2 567,1	104,0
131 002 02	Ahrbrück	1 234	533,5	432,32	1,3	116,4	82,7	63,6	244,3	26,8
131 003 02	Altenahr	1 658	791,3	477,28	2,3	195,3	232,4	178,9	375,0	25,6
131 011 02	Berg	1 491	487,5	326,97	6,6	80,9	49,3	37,2	335,1	3,6
131 017 02	Dernau	1 934	691,6	357,62	8,5	141,0	93,5	72,0	452,8	11,2
131 027 02	Heckenbach	250	122,5	489,86	7,4	21,1	9,9	7,4	34,7	4,1
131 029 02	Hönnigen	1 100	451,5	410,45	0,4	89,7	90,4	69,6	242,6	15,5
131 036 02	Kalenborn	686	253,1	368,97	2,1	49,2	0,1	0,1	194,3	1,2
131 039 02	Kesseling	621	294,6	474,41	4,0	47,4	16,1	12,1	143,5	1,2
131 040 02	Kirchsahr	419	151,6	361,83	1,3	32,8	34,0	26,1	83,0	1,6

Gem.- Schl.- Nr.	Landkreis Verbandsgemeinde Gemeinde	Be- völkerung am 30.06.2005	Steuereinnahmen insgesamt (netto)		Einnahmen aus der / dem					
					Grundsteuer		Gewerbsteuer		Gemeindeanteil an der	
					A	B	Auf- kommen (brutto)	Ein- nahmen (netto) ¹⁾	Ein- kommen- steuer	Umsatz- steuer
		Anzahl	1 000 EUR	EUR je Einwohner	1 000 EUR					

noch: LK Ahrweiler

131 047 02	Lind	619	246,2	397,72	2,5	39,2	69,1	52,2	130,6	2,8
131 049 02	Mayschoß	990	337,2	340,65	7,6	86,5	39,4	30,3	198,2	7,3
131 068 02	Rech	565	207,0	366,42	5,7	49,3	13,5	10,4	132,8	3,1
131 000 03	VG Bad Breisig	13 260	5 370,8	405,04	16,1	1 364,9	1 138,8	876,7	2 889,8	190,3
131 006 03	Bad Breisig, St	9 024	3 736,5	414,07	8,9	1 047,3	642,2	494,4	2 044,4	120,6
131 014 03	Brohl-Lützing	2 656	1 205,6	453,91	3,4	231,9	467,7	360,1	544,9	60,0
131 025 03	Gönnersdorf	654	162,5	248,54	1,6	35,1	4,1	3,1	115,9	4,4
131 081 03	Waldorf	926	266,1	287,36	2,2	50,6	24,7	19,0	184,7	5,3
131 000 04	VG Brohlthal	18 625	8 685,0	466,31	68,5	1 481,0	3 499,8	2 690,3	4 051,1	296,5
131 016 04	Dedenbach	407	117,8	289,50	2,3	20,2	15,8	11,9	81,7	0,4
131 041 04	Königsfeld	621	198,2	319,24	3,3	47,0	16,7	12,6	130,7	3,0
131 054 04	Niederdürenbach	1 022	279,3	273,26	2,3	64,7	13,7	10,6	195,1	1,6
131 055 04	Niederzissen	2 759	1 752,3	635,13	6,3	304,6	948,9	730,4	644,9	61,0
131 059 04	Oberdürenbach	648	161,8	249,63	2,3	38,0	0,1	0,1	117,5	2,4
131 060 04	Oberzissen	1 101	380,0	345,10	2,2	78,5	98,8	76,1	214,9	6,8
131 073 04	Schalkenbach	847	279,2	329,61	2,4	66,9	0,4	0,3	190,3	3,3
131 201 04	Brenk	190	47,0	247,18	1,7	10,2	3,0	2,3	31,5	1,0
131 202 04	Burgbrohl	3 313	2 425,6	732,15	7,5	274,1	1 701,2	1 309,7	754,9	74,8
131 204 04	Galenberg	225	47,0	208,80	1,2	11,2	1,5	1,2	33,0	0,0
131 205 04	Glees	580	279,6	482,04	5,4	50,6	94,0	70,9	133,2	19,2
131 206 04	Hohenleimbach	366	144,6	395,03	4,2	22,7	48,4	36,1	61,8	1,9
131 208 04	Spessart	755	227,6	301,50	3,9	46,6	32,7	24,4	149,4	1,9
131 209 04	Wassenach	1 140	502,4	440,68	4,5	82,2	153,8	118,4	279,8	14,7
131 210 04	Wehr	1 144	407,7	356,36	7,9	75,1	26,2	20,2	290,2	10,7
131 211 04	Weibern	1 581	543,2	343,60	4,2	118,7	55,7	42,9	328,6	35,9
131 502 04	Kempenich	1 926	891,8	463,05	6,9	169,9	288,6	222,2	413,6	57,9
131 000 00	LK Ahrweiler	130 712	61 137,0	467,72	369,5	12 281,7	18 993,0	14 513,2	30 735,8	2 230,1
132 000 00	LK Altenkirchen (Ww.)									
132 050 00	Herdorf, St	7 166	3 964,3	553,21	6,8	580,0	2 159,2	1 686,5	1 465,8	138,6
132 000 01	VG Altenkirchen (Ww.)	23 625	10 987,2	465,07	121,4	2 142,0	4 684,5	3 665,3	4 404,2	596,2
132 001 01	Almersbach	468	196,9	420,73	0,1	38,9	2,1	1,6	105,8	49,5
132 004 01	Bachenberg	118	27,0	229,12	1,6	5,8	0,1	0,1	19,3	-
132 009 01	Birnbach	619	177,1	286,03	2,9	41,8	12,1	9,5	119,7	2,2
132 017 01	Busenhausen	359	89,5	249,38	4,5	20,2	0,3	0,3	63,8	0,3
132 022 01	Eichelhardt	473	424,3	896,96	3,6	50,4	313,2	242,8	114,7	12,0
132 027 01	Ersfeld	58	21,9	378,26	0,9	3,9	7,8	6,2	10,4	0,0
132 031 01	Fiersbach	269	94,1	349,88	2,3	15,7	23,7	18,7	56,4	0,4
132 033 01	Fluterschen	741	260,9	352,12	2,4	41,8	62,0	47,2	157,4	9,7
132 035 01	Forstmehren	153	48,4	316,39	0,9	10,8	11,0	8,6	26,9	0,4
132 040 01	Gieleroth	684	164,6	240,59	5,8	44,7	4,4	3,4	107,6	0,5
132 046 01	Hasselbach	334	93,7	280,46	5,1	21,2	13,2	10,4	55,0	1,0
132 047 01	Helmenzen	828	231,4	279,45	5,4	59,2	17,0	13,3	150,1	1,8
132 048 01	Helmeroth	213	119,1	559,25	1,6	14,5	74,9	59,0	43,0	0,4
132 049 01	Hemmelzen	228	51,0	223,89	3,2	14,0	- 0,9	- 0,7	33,3	0,6
132 051 01	Heupelzen	271	53,9	198,80	1,7	16,7	0,0	0,0	34,1	0,9
132 052 01	Hilgenroth	320	73,0	228,19	1,5	20,6	0,4	0,3	49,5	0,4
132 053 01	Hirz-Maulsbach	300	82,1	273,54	4,9	17,2	6,7	5,2	53,6	0,3
132 056 01	Idelberg	51	18,7	367,27	1,0	4,6	- 0,8	- 0,6	13,6	0,2
132 057 01	Ingelbach	590	321,9	545,57	3,9	44,3	202,4	156,8	112,5	3,2
132 058 01	Isert	183	59,7	326,03	2,1	6,4	32,6	25,5	24,1	0,5

Realsteuerhebesätze			Realsteueraufbringungskraft						Steuer-einnahmekraft der Gemeinden ²⁾		Steuer-einnahmekraft der Gemeinden ²⁾ zuzüglich Schlüssel-zuweisung ³⁾		Gem.-Schl.-Nr.	
Grund-steuer		Gew-er-be-steuer	insgesamt		Grundsteuer		Gewerbsteuer		1 000 EUR	EUR je Einwohner	1 000 EUR	EUR je Einwohner		
A	B		1 000 EUR	EUR je Einwohner	1 000 EUR	EUR je Einwohner	1 000 EUR	EUR je Einwohner						
%			1 000 EUR	EUR je Einwohner	1 000 EUR	EUR je Einwohner	1 000 EUR	EUR je Einwohner	1 000 EUR	EUR je Einwohner	1 000 EUR	EUR je Einwohner		
255	290	330	125,9	203,36	48,6	78,46	77,3	124,89	242,3	391,43	242,3	391,43	131 047 02	
280	320	352	140,3	141,73	99,0	100,03	41,3	41,70	336,8	340,16	399,9	403,91	131 049 02	
280	320	352	72,0	127,49	57,9	102,48	14,1	25,01	204,8	362,52	226,9	401,52	131 068 02	
270	320	352	2 652,4	200,03	1 458,6	110,00	1 193,8	90,03	5 470,4	412,55	5 907,3	445,50	131 000 03	
270	320	352	1 788,9	198,23	1 115,6	123,62	673,3	74,61	3 806,0	421,77	3 941,2	436,75	131 006 03	
270	320	352	738,8	278,15	248,5	93,55	490,3	184,60	1 235,9	465,34	1 329,1	500,41	131 014 03	
270	320	352	43,1	65,90	38,8	59,35	4,3	6,54	162,4	248,32	247,7	378,76	131 025 03	
270	320	352	81,7	88,18	55,7	60,19	25,9	27,99	266,1	287,32	389,3	420,40	131 081 03	
266	317	350	5 339,2	286,67	1 652,9	88,75	3 686,3	197,92	8 877,4	476,64	9 944,6	533,94	131 000 04	
260	290	330	43,7	107,45	26,1	64,08	17,6	43,36	122,0	299,73	183,3	450,38	131 016 04	
270	320	330	71,8	115,63	53,1	85,49	18,7	30,14	201,4	324,30	271,1	436,57	131 041 04	
270	320	352	85,2	83,32	70,7	69,22	14,4	14,10	278,6	272,62	431,5	422,17	131 054 04	
270	320	352	1 323,1	479,57	328,4	119,02	994,7	360,54	1 810,6	656,25	1 898,2	688,01	131 055 04	
260	320	352	42,9	66,13	42,7	65,91	0,1	0,22	162,7	251,11	259,1	399,89	131 059 04	
270	320	352	188,8	171,48	85,2	77,40	103,6	94,08	387,8	352,19	499,4	453,63	131 060 04	
270	320	330	73,6	86,88	73,1	86,32	0,5	0,57	267,1	315,31	340,1	401,57	131 073 04	
270	320	352	15,7	82,57	12,5	66,04	3,1	16,53	47,4	249,67	75,6	398,04	131 201 04	
270	320	352	2 080,7	628,04	297,3	89,75	1 783,4	538,29	2 518,9	760,31	2 625,9	792,60	131 202 04	
270	320	330	14,9	66,04	13,1	58,43	1,7	7,61	47,5	211,12	90,5	402,29	131 204 04	
255	290	330	170,1	293,19	64,9	111,98	105,1	181,21	299,4	516,16	299,4	516,16	131 205 04	
250	290	320	87,0	237,64	31,2	85,20	55,8	152,44	138,4	378,21	168,1	459,25	131 206 04	
250	290	320	96,5	127,85	58,8	77,87	37,7	49,98	239,6	317,35	337,0	446,37	131 208 04	
270	320	352	252,8	221,75	91,5	80,29	161,3	141,46	511,9	449,06	511,9	449,06	131 209 04	
270	320	352	115,1	100,65	87,6	76,61	27,5	24,04	409,9	358,33	482,5	421,80	131 210 04	
270	320	352	188,2	119,02	129,8	82,08	58,4	36,93	539,9	341,49	576,5	364,67	131 211 04	
270	320	352	489,2	254,02	186,7	96,93	302,6	157,09	894,3	464,33	894,3	464,33	131 502 04	
268	318	343	33 832,6	258,83	13 427,3	102,72	20 405,3	156,11	62 318,8	476,76	70 436,6	538,87	131 000 00	
													132 000 00	
350	350	370	2 719,0	379,43	565,7	78,94	2 153,4	300,50	3 850,7	537,36	4 521,2	630,93	132 050 00	
290	333	372	6 936,6	293,61	2 293,8	97,09	4 642,8	196,52	10 917,8	462,13	12 900,0	546,03	132 000 01	
270	320	380	43,2	92,20	41,2	87,94	2,0	4,26	198,1	423,20	255,1	545,17	132 001 01	
300	320	380	7,7	64,85	7,5	63,97	0,1	0,87	27,0	228,44	50,2	425,04	132 004 01	
270	320	380	58,9	95,20	47,2	76,19	11,8	19,00	178,3	287,98	238,9	385,92	132 009 01	
270	320	350	26,3	73,39	26,0	72,43	0,3	0,97	90,4	251,87	146,7	408,61	132 017 01	
320	320	360	377,4	797,98	56,4	119,19	321,1	678,79	433,6	916,79	433,6	916,79	132 022 01	
280	320	380	12,6	217,17	5,0	86,24	7,6	130,93	21,4	368,40	27,6	476,00	132 027 01	
320	320	380	41,6	154,82	18,6	69,09	23,1	85,74	93,4	347,04	104,8	389,70	132 031 01	
270	290	340	118,5	159,91	51,3	69,17	67,2	90,74	270,8	365,47	319,8	431,59	132 033 01	
300	300	380	23,7	154,78	13,0	85,01	10,7	69,77	48,6	317,69	73,4	479,67	132 035 01	
350	350	380	52,1	76,17	47,8	69,94	4,3	6,22	159,3	232,87	260,5	380,86	132 040 01	
280	320	380	40,4	120,96	27,6	82,57	12,8	38,38	93,6	280,26	123,8	370,64	132 046 01	
290	330	380	82,4	99,48	65,9	79,60	16,5	19,88	230,6	278,54	331,1	399,90	132 047 01	
300	330	380	89,2	418,66	16,4	77,00	72,8	341,66	116,6	547,24	116,6	547,24	132 048 01	
300	320	360	16,9	74,09	17,8	77,98	- 0,9	- 3,89	51,0	223,47	88,0	385,75	132 049 01	
300	320	350	19,3	71,29	19,3	71,18	0,0	0,11	54,3	200,20	117,3	432,75	132 051 01	
290	320	360	23,6	73,90	23,2	72,62	0,4	1,28	73,4	229,46	127,5	398,32	132 052 01	
300	320	360	29,6	98,74	22,8	75,93	6,8	22,80	82,0	273,44	130,2	434,09	132 053 01	
320	320	380	4,9	95,63	5,7	110,90	- 0,8	- 15,27	18,8	368,33	23,5	461,47	132 056 01	
270	320	360	258,3	437,74	50,8	86,15	207,4	351,59	328,4	556,60	328,4	556,60	132 057 01	
320	320	370	41,1	224,73	8,6	47,10	32,5	177,62	58,6	320,27	61,4	335,44	132 058 01	

Gem.-Schl.-Nr.	Landkreis Verbandsgemeinde Gemeinde	Bevölkerung am 30.06.2005	Steuereinnahmen insgesamt (netto)		Einnahmen aus der / dem					
					Grundsteuer		Gewerbsteuer		Gemeindeanteil an der	
					A	B	Auf- kommen (brutto)	Ein- nahmen (netto) ¹⁾	Ein- kommen- steuer	Umsatz- steuer
		Anzahl	1 000 EUR	EUR je Einwohner	1 000 EUR					

noch: LK Altenkirchen (Ww.)

132 061 01	Kettenhausen	242	63,1	260,77	2,0	14,7	6,6	5,1	40,2	0,5
132 062 01	Kircheib	534	192,5	360,42	4,4	45,6	27,5	21,3	112,5	5,9
132 064 01	Kraam	175	42,5	242,94	3,9	7,5	1,2	0,9	29,8	0,0
132 067 01	Mammelzen	1 106	437,2	395,34	3,1	73,0	227,8	176,5	169,5	13,5
132 069 01	Mehren	497	133,5	268,56	3,5	29,0	9,9	7,7	88,5	2,4
132 070 01	Michelbach (Ww.)	557	211,6	379,96	2,7	34,4	87,5	68,8	102,6	2,4
132 074 01	Neitersen	848	351,4	414,42	4,4	94,9	30,2	23,4	182,7	44,6
132 081 01	Obererbach (Ww.)	579	147,5	254,82	2,3	34,3	16,4	12,7	94,4	1,8
132 082 01	Oberirsen	675	162,4	240,64	6,1	37,8	3,4	2,7	111,4	1,3
132 086 01	Oberwambach	424	106,7	251,67	2,3	22,9	0,4	0,3	79,6	0,3
132 087 01	Ölsen	93	15,6	167,81	1,2	4,7	0,1	0,0	9,4	0,0
132 092 01	Racksen	153	33,5	219,07	1,0	7,3	0,3	0,2	24,6	0,0
132 094 01	Rettersen	350	80,2	229,28	2,3	17,6	1,8	1,4	57,3	0,5
132 099 01	Schöneberg	418	109,3	261,38	1,6	19,5	42,8	33,1	53,4	0,4
132 106 01	Sörth	251	72,5	288,67	1,5	18,0	7,5	5,8	45,6	0,9
132 109 01	Stürzelbach	263	74,9	284,90	1,7	15,2	5,1	4,0	50,2	2,8
132 110 01	Volkerzen	94	12,3	130,88	1,3	3,4	0,8	0,7	6,3	-
132 114 01	Werkhausen	236	54,6	231,32	6,0	11,0	0,2	0,1	36,5	0,5
132 115 01	Weyerbush	1 466	832,7	568,02	2,5	148,3	484,1	375,2	268,4	34,6
132 118 01	Wölmersen	422	133,2	315,53	1,6	21,3	58,4	45,2	63,0	1,3
132 201 01	Berod bei Hachenburg	637	296,4	465,24	3,8	43,1	150,7	116,8	121,9	8,4
132 501 01	Altenkirchen (Ww.), St	6 345	4 814,3	758,76	7,1	946,0	2 739,7	2 155,7	1 305,8	389,7
132 000 02	VG Betzdorf	16 262	8 560,2	526,39	5,6	1 560,8	3 640,4	2 812,3	3 574,1	573,5
132 002 02	Aldorf	1 809	698,5	386,11	0,9	133,5	208,4	161,5	370,4	28,3
132 006 02	Betzdorf, St	10 406	6 014,1	577,94	1,9	1 087,3	2 840,6	2 192,5	2 256,8	457,3
132 042 02	Grünebach	571	202,9	355,40	0,5	44,8	3,8	2,9	149,1	2,7
132 098 02	Scheuerfeld	2 191	1 202,0	548,60	0,6	189,3	544,4	421,9	521,4	63,5
132 111 02	Wallmenroth	1 285	442,8	344,57	1,7	105,9	43,2	33,5	276,5	21,8
132 000 03	VG Daaden	12 035	6 974,5	579,52	21,7	1 031,0	3 991,5	3 077,1	2 509,7	311,8
132 018 03	Daaden	4 482	3 146,3	701,99	7,0	418,3	1 956,7	1 506,4	1 059,0	148,4
132 019 03	Derschen	1 144	369,6	323,06	2,7	71,4	140,6	108,2	174,7	10,5
132 026 03	Emmerzhausen	760	213,4	280,73	1,9	49,7	- 6,4	- 4,9	161,8	3,1
132 036 03	Friedewald	1 202	568,6	473,06	2,5	104,0	205,1	157,9	261,9	39,4
132 068 03	Mauden	116	31,1	267,96	0,9	7,4	0,2	0,1	21,7	0,6
132 075 03	Niederdreisbach	981	629,8	641,96	1,2	81,6	367,1	286,8	211,5	47,2
132 079 03	Nisterberg	439	257,1	585,54	1,9	27,5	198,7	153,0	68,0	5,2
132 101 03	Schutzbach	452	195,3	432,00	0,1	36,8	62,0	47,7	105,6	4,0
132 113 03	Weitefeld	2 459	1 563,5	635,81	3,4	234,5	1 067,5	821,8	445,5	53,4
132 000 04	VG Flammersfeld	11 962	4 714,6	394,13	46,7	1 061,6	1 372,1	1 054,4	2 349,8	162,2
132 005 04	Berzhausen	181	58,6	323,60	2,1	11,7	10,7	8,2	35,2	0,2
132 015 04	Bürdenbach	519	144,2	277,84	1,0	57,1	15,8	12,1	69,8	2,3
132 016 04	Burglahr	488	166,2	340,57	1,8	37,9	28,2	21,6	100,1	3,5
132 023 04	Eichen	599	141,0	235,43	2,7	36,1	10,0	7,7	91,8	0,6
132 029 04	Eulenberg	58	13,0	224,12	1,2	2,6	0,3	0,3	8,5	0,0
132 032 04	Flammersfeld	1 150	510,9	444,25	2,3	127,9	112,3	86,3	271,6	19,8
132 041 04	Giershausen	106	36,0	339,90	1,9	9,7	5,2	4,0	18,0	1,9
132 043 04	Güllesheim	670	273,8	408,64	0,9	49,2	57,8	44,4	174,6	2,7
132 055 04	Horhausen (Ww.)	1 929	1 173,3	608,26	2,5	225,1	569,9	438,0	455,3	47,6
132 060 04	Kescheid	136	30,4	223,49	4,2	7,7	3,7	2,9	15,0	0,0
132 065 04	Krunkel	673	101,6	151,03	0,9	51,8	- 122,8	- 94,4	132,0	8,4
132 078 04	Niedersteinebach	191	55,9	292,92	0,1	15,0	1,8	1,4	37,1	1,3
132 083 04	Oberlahr	804	519,3	645,94	1,9	79,9	287,6	221,0	166,2	47,7
132 084 04	Obernau	144	34,3	237,95	0,7	10,9	0,6	0,4	21,4	0,3
132 085 04	Obersteinebach	234	95,9	409,71	1,1	22,8	17,6	13,6	56,5	1,2

Realsteuerhebesätze			Realsteueraufbringungskraft						Steuer-einnahmekraft der Gemeinden ²⁾		Steuer-einnahmekraft der Gemeinden ²⁾ zuzüglich Schlüssel-zuweisung ³⁾		Gem.-Schl.-Nr.
Grundsteuer		Gewerbesteuer	insgesamt		Grundsteuer		Gewerbsteuer		Steuer-einnahmekraft der Gemeinden ²⁾		Steuer-einnahmekraft der Gemeinden ²⁾ zuzüglich Schlüssel-zuweisung ³⁾		
A	B		1 000 EUR	EUR je Einwohner	1 000 EUR	EUR je Einwohner	1 000 EUR	EUR je Einwohner	1 000 EUR	EUR je Einwohner	1 000 EUR	EUR je Einwohner	
%			1 000 EUR	EUR je Einwohner	1 000 EUR	EUR je Einwohner	1 000 EUR	EUR je Einwohner	1 000 EUR	EUR je Einwohner	1 000 EUR	EUR je Einwohner	
320	320	360	24,1	99,54	17,3	71,43	6,8	28,10	63,3	261,48	88,1	364,03	132 061 01
270	320	360	81,0	151,66	52,8	98,83	28,2	52,84	193,2	361,88	261,5	489,73	132 062 01
320	330	360	12,4	70,59	11,2	63,81	1,2	6,79	41,9	239,19	78,6	449,38	132 064 01
270	320	360	313,8	283,76	80,3	72,64	233,5	211,12	445,6	402,93	491,9	444,80	132 067 01
300	320	360	44,1	88,80	34,0	68,32	10,2	20,48	132,8	267,25	210,5	423,62	132 069 01
270	320	380	124,1	222,76	39,1	70,22	85,0	152,54	210,4	377,80	210,4	377,80	132 070 01
270	320	360	135,8	160,11	104,8	123,60	31,0	36,51	356,3	420,11	356,3	420,11	132 074 01
310	320	360	55,2	95,29	38,3	66,21	16,8	29,08	147,7	255,12	247,0	426,60	132 081 01
270	320	380	49,7	73,60	46,4	68,70	3,3	4,90	161,7	239,49	280,1	414,96	132 082 01
325	325	360	26,3	61,92	25,9	60,97	0,4	0,95	106,1	250,25	169,0	398,65	132 086 01
315	325	380	6,0	64,92	6,0	64,37	0,1	0,56	15,4	165,75	41,0	441,15	132 087 01
320	320	380	8,8	57,76	8,6	56,03	0,3	1,74	33,4	218,32	62,6	408,92	132 092 01
270	320	360	22,9	65,42	21,1	60,19	1,8	5,23	80,3	229,40	127,2	363,55	132 094 01
300	320	360	66,0	157,84	22,1	52,98	43,8	104,86	110,1	263,48	190,6	455,91	132 099 01
300	320	360	28,0	111,75	20,4	81,25	7,7	30,49	72,9	290,53	98,7	393,25	132 106 01
270	320	360	23,2	88,06	17,9	68,08	5,3	19,98	75,0	285,15	96,1	365,47	132 109 01
280	320	380	5,7	61,05	4,9	52,53	0,8	8,52	11,9	126,36	40,5	430,61	132 110 01
270	320	360	18,0	76,40	17,9	75,71	0,2	0,69	54,9	232,62	92,9	393,66	132 114 01
280	320	360	655,5	447,10	159,2	108,60	496,3	338,51	849,5	579,46	849,5	579,46	132 115 01
270	320	360	84,0	199,01	24,2	57,27	59,8	141,74	135,1	320,16	204,6	484,92	132 118 01
290	320	360	203,7	319,82	49,3	77,34	154,5	242,47	300,1	471,19	300,1	471,19	132 201 01
300	350	380	3 580,6	564,32	920,3	145,04	2 660,4	419,29	4 692,1	739,49	5 044,2	794,99	132 501 01
308	320	356	5 426,2	333,67	1 653,8	101,70	3 772,4	231,98	8 745,8	537,80	9 080,8	558,41	132 000 02
320	320	360	355,4	196,47	141,8	78,41	213,6	118,06	707,2	390,91	736,5	407,11	132 002 02
300	320	355	4 102,9	394,29	1 150,3	110,54	2 952,6	283,74	6 168,9	592,82	6 447,1	619,55	132 006 02
320	320	360	51,6	90,35	47,7	83,59	3,9	6,76	202,5	354,58	230,0	402,84	132 042 02
280	320	360	758,5	346,21	200,5	91,53	558,0	254,68	1 221,0	557,27	1 221,0	557,27	132 098 02
317	320	360	157,7	122,75	113,4	88,25	44,3	34,49	446,3	347,31	446,3	347,31	132 111 02
280	321	354	5 274,3	438,25	1 108,8	92,13	4 165,5	346,12	7 181,4	596,71	7 478,6	621,40	132 000 03
280	320	352	2 500,2	557,82	449,0	100,17	2 051,2	457,66	3 257,3	726,75	3 381,7	754,52	132 018 03
280	320	352	225,5	197,10	78,1	68,27	147,4	128,83	378,3	330,71	478,7	418,46	132 019 03
280	320	352	47,7	62,72	54,4	71,61	- 6,8	- 8,89	214,1	281,65	273,2	359,53	132 026 03
269	317	352	328,5	273,28	113,5	94,41	215,0	178,87	582,6	484,67	582,6	484,67	132 036 03
300	350	390	8,2	70,66	8,0	69,20	0,2	1,47	30,4	262,48	43,6	375,91	132 068 03
290	330	370	450,8	459,55	84,7	86,32	366,1	373,24	629,2	641,36	629,2	641,36	132 075 03
280	320	352	239,3	545,21	31,0	70,67	208,3	474,55	266,8	607,86	266,8	607,86	132 079 03
280	320	352	104,0	230,00	38,9	86,15	65,0	143,85	199,3	440,90	199,3	440,90	132 101 03
280	320	352	1 370,2	557,20	251,1	102,13	1 119,0	455,07	1 623,4	660,19	1 623,4	660,19	132 113 03
300	321	350	2 610,3	218,21	1 163,5	97,27	1 446,7	120,94	4 804,6	401,65	5 830,1	487,39	132 000 04
270	320	350	25,8	142,55	14,6	80,39	11,3	62,16	58,8	324,77	81,3	448,90	132 005 04
300	320	350	77,9	150,06	61,3	118,06	16,6	32,00	146,4	282,05	228,2	439,66	132 015 04
300	320	350	71,5	146,55	41,8	85,68	29,7	60,86	168,5	345,33	205,2	420,43	132 016 04
300	320	350	51,3	85,60	40,7	67,91	10,6	17,69	141,3	235,82	230,6	385,01	132 023 04
300	320	350	4,2	73,02	3,9	66,72	0,4	6,29	12,7	219,22	22,3	384,45	132 029 04
300	320	350	255,6	222,27	137,2	119,34	118,4	102,92	521,0	453,07	623,6	542,30	132 032 04
270	320	350	17,8	167,50	12,2	115,35	5,5	52,15	36,5	343,90	46,7	440,50	132 041 04
290	320	350	113,8	169,84	52,9	78,92	60,9	90,92	277,7	414,47	277,7	414,47	132 043 04
320	320	350	840,7	435,83	239,9	124,37	600,8	311,47	1 211,7	628,17	1 284,9	666,07	132 055 04
300	320	350	16,0	117,59	12,0	88,53	4,0	29,06	30,2	221,99	54,0	396,90	132 060 04
320	320	350	- 74,0	- 109,90	55,5	82,42	- 129,4	- 192,32	94,8	140,91	94,8	140,91	132 065 04
300	320	350	17,8	93,31	16,0	83,58	1,9	9,74	55,8	292,14	159,6	835,45	132 078 04
320	320	350	389,3	484,16	86,1	107,07	303,2	377,08	536,6	667,36	536,6	667,36	132 083 04
320	320	360	12,7	88,49	12,2	84,41	0,6	4,08	34,3	238,43	60,9	422,93	132 084 04
350	350	350	41,5	177,55	22,9	98,07	18,6	79,48	95,2	406,98	105,2	449,56	132 085 04

Gem.- Schl.- Nr.	Landkreis Verbandsgemeinde Gemeinde	Be- völkerung am 30.06.2005	Steuereinnahmen insgesamt (netto)		Einnahmen aus der / dem					
					Grundsteuer		Gewerbsteuer		Gemeindeanteil an der	
					A	B	Auf- kommen (brutto)	Ein- nahmen (netto) ¹⁾	Ein- kommen- steuer	Umsatz- steuer
		Anzahl	1 000 EUR	EUR je Einwohner	1 000 EUR					

noch: LK Altenkirchen (Ww.)

132 088 04	Orfgen	248	71,7	289,17	4,2	10,9	12,9	9,9	45,1	0,1
132 089 04	Peterslahr	305	170,9	560,24	1,2	24,6	93,3	71,7	66,4	6,0
132 090 04	Pleckhausen	775	232,6	300,08	1,5	59,1	19,2	14,7	147,7	7,6
132 093 04	Reiferscheid	404	81,6	201,93	2,0	25,5	7,7	5,9	46,5	0,3
132 097 04	Rott	454	114,0	251,13	4,8	32,9	10,7	8,2	66,2	0,7
132 100 04	Schürdt	286	54,7	191,38	1,2	19,2	2,8	2,2	30,6	0,6
132 103 04	Seelbach (Ww.)	355	93,0	261,94	2,2	22,1	11,5	8,8	58,1	0,5
132 104 04	Seifen	158	37,0	233,93	2,1	8,2	- 5,3	- 4,1	29,3	0,6
132 112 04	Walterschen	134	72,3	539,72	1,4	12,9	25,0	19,2	35,1	2,9
132 116 04	Willroth	825	399,9	484,76	0,3	92,0	194,4	149,4	151,1	4,9
132 119 04	Ziegenhain	136	32,4	238,36	0,4	9,0	1,2	0,9	20,5	0,5
132 000 05	VG Gebhardshain	11 240	4 479,8	398,56	19,9	917,3	1 429,2	1 110,5	2 261,0	139,7
132 020 05	Dickendorf	375	107,0	285,22	1,0	22,7	27,5	21,5	56,6	3,5
132 024 05	Elben	320	145,2	453,70	0,4	26,3	46,7	36,2	77,4	3,4
132 025 05	Elkenroth	1 889	920,5	487,28	4,2	165,2	431,6	334,5	367,4	46,4
132 030 05	Fensdorf	431	128,7	298,69	2,1	30,8	5,9	4,6	86,5	1,7
132 039 05	Gebhardshain	1 869	831,3	444,78	2,1	183,8	241,8	190,3	418,0	33,3
132 059 05	Kausen	811	226,7	279,53	0,9	48,6	11,3	8,7	164,7	2,2
132 066 05	Malberg	1 092	300,0	274,70	1,4	67,1	70,7	54,8	172,3	2,4
132 071 05	Molzchain	605	199,3	329,49	0,6	38,7	4,5	3,5	153,8	0,4
132 073 05	Nauroth	1 163	524,3	450,84	2,3	96,5	226,4	175,4	234,9	12,9
132 095 05	Rosenheim (LK Altenkirchen)	782	259,5	331,80	1,0	73,7	16,4	12,7	153,5	13,7
132 107 05	Steinebach/Sieg	1 219	663,6	544,42	2,6	115,0	363,7	281,9	242,9	17,2
132 108 05	Steineroth	684	173,7	253,93	1,1	48,9	- 17,2	- 13,6	133,0	2,8
132 000 06	VG Hamm (Sieg)	13 114	4 702,5	358,58	23,7	1 017,1	1 623,2	1 268,3	2 173,5	186,6
132 007 06	Birkenbeul	479	146,6	306,16	4,2	25,3	25,9	20,3	93,8	0,7
132 010 06	Bitzen	832	200,0	240,34	1,9	49,9	18,3	14,5	131,3	1,0
132 013 06	Breitscheidt	1 030	709,4	688,69	2,1	66,3	623,7	487,2	142,2	8,5
132 014 06	Bruchertseifen	751	202,0	268,94	2,2	50,1	21,6	16,9	129,5	1,3
132 028 06	Eitzbach	1 319	352,1	266,94	1,2	107,5	63,6	49,7	184,3	6,0
132 034 06	Forst	667	202,2	303,11	2,2	39,6	46,4	36,3	119,6	2,7
132 038 06	Fürthen	1 294	362,8	280,37	1,5	82,6	50,9	39,8	230,7	5,6
132 044 06	Hamm (Sieg)	3 374	1 675,3	496,53	1,0	371,7	678,9	531,2	623,0	140,8
132 077 06	Niederirsen	104	33,5	322,56	1,8	7,4	0,1	0,0	22,7	0,0
132 091 06	Pracht	1 586	384,9	242,66	1,9	99,5	49,3	37,9	237,4	3,8
132 096 06	Roth	1 468	396,8	270,28	1,7	106,1	44,0	34,4	236,7	15,5
132 102 06	Seelbach bei Hamm (Sieg)	210	37,0	176,11	2,0	11,1	0,3	0,3	22,5	0,6
132 000 07	VG Kirchen (Sieg)	25 261	11 118,8	440,16	58,8	2 158,8	3 553,5	2 790,2	5 645,8	400,7
132 012 07	Brachbach	2 481	1 008,4	406,45	0,7	187,5	264,6	208,2	589,3	18,0
132 037 07	Friesenhagen	1 760	1 177,9	669,28	37,5	159,7	634,9	499,6	380,1	94,4
132 045 07	Harbach	582	158,6	272,58	2,2	33,4	4,2	3,3	118,1	0,4
132 063 07	Kirchen (Sieg), St	9 195	3 723,3	404,93	15,3	806,6	790,2	621,8	2 132,6	118,6
132 072 07	Mudersbach	6 332	2 819,7	445,31	1,1	535,8	1 017,4	794,7	1 384,6	89,6
132 076 07	Niederfischbach	4 911	2 230,8	454,25	2,1	435,8	842,1	662,6	1 041,2	79,7
132 000 08	VG Wissen	15 928	6 677,0	419,20	53,6	1 289,3	2 475,6	1 918,2	3 114,3	261,2
132 008 08	Birken-Honigsessen	2 592	703,0	271,24	10,5	169,2	61,3	47,5	462,4	7,5
132 011 08	Mittelhof	1 149	253,2	220,40	7,6	60,0	5,7	4,4	171,9	4,3
132 054 08	Hövels	706	157,0	222,42	5,2	36,7	41,1	31,8	77,2	2,4
132 080 08	Katzwinkel (Sieg)	2 034	676,2	332,47	10,0	131,8	142,9	110,8	409,6	9,1
132 105 08	Selbach (Sieg)	853	204,1	239,22	1,0	53,4	12,5	9,7	136,4	1,3
132 117 08	Wissen, St	8 594	4 683,4	544,96	19,3	838,2	2 212,2	1 714,1	1 856,7	236,6
132 000 00	LK Altenkirchen (Ww.)	136 593	62 178,8	455,21	358,2	11 757,9	24 929,2	19 382,8	27 498,2	2 770,5

Realsteuerhebesätze			Realsteueraufbringungskraft						Steuer-einnahmekraft der Gemeinden ²⁾		Steuer-einnahmekraft der Gemeinden ²⁾ zuzüglich Schlüssel-zuweisung ³⁾		Gem.-Schl.-Nr.
Grundsteuer		Gewerbesteuer	insgesamt		Grundsteuer		Gewerbsteuer		Steuer-einnahmekraft der Gemeinden ²⁾		Steuer-einnahmekraft der Gemeinden ²⁾ zuzüglich Schlüssel-zuweisung ³⁾		
A	B		1 000 EUR	EUR je Einwohner	1 000 EUR	EUR je Einwohner	1 000 EUR	EUR je Einwohner	1 000 EUR	EUR je Einwohner	1 000 EUR	EUR je Einwohner	
%			1 000 EUR	EUR je Einwohner	1 000 EUR	EUR je Einwohner	1 000 EUR	EUR je Einwohner	1 000 EUR	EUR je Einwohner	1 000 EUR	EUR je Einwohner	
300	320	350	29,1	117,28	15,4	62,27	13,6	55,01	71,2	287,14	102,4	413,01	132 088 04
300	320	350	125,5	411,39	27,1	88,93	98,4	322,46	176,3	577,92	194,6	637,90	132 089 04
300	320	350	84,0	108,33	63,8	82,27	20,2	26,06	234,8	303,00	319,0	411,57	132 090 04
270	320	350	37,2	92,07	29,1	71,91	8,1	20,16	82,3	203,59	162,2	401,40	132 093 04
310	320	350	50,3	110,89	39,1	86,09	11,3	24,81	114,8	252,85	164,4	362,13	132 097 04
300	320	350	24,4	85,31	21,4	74,93	3,0	10,38	54,9	192,02	110,7	387,12	132 100 04
300	320	350	37,5	105,70	25,4	71,60	12,1	34,10	93,5	263,33	137,4	387,16	132 103 04
300	320	360	5,3	33,35	10,7	67,77	- 5,4	- 34,42	36,3	229,79	36,3	229,79	132 104 04
300	320	350	41,4	309,22	15,0	112,19	26,4	197,03	73,7	549,91	73,7	549,91	132 112 04
300	320	350	302,5	366,63	97,5	118,20	205,0	248,43	413,5	501,15	458,7	556,00	132 116 04
300	320	350	11,1	81,85	9,9	72,57	1,3	9,28	31,8	234,11	59,3	436,10	132 119 04
318	322	363	2 432,6	216,43	980,7	87,25	1 451,9	129,17	4 514,6	401,65	5 180,6	460,91	132 000 05
320	320	370	52,3	139,54	24,9	66,40	27,4	73,14	106,4	283,74	135,6	361,50	132 020 05
320	320	360	76,0	237,38	28,1	87,86	47,8	149,53	146,3	457,09	171,5	535,88	132 024 05
320	320	360	620,6	328,54	178,2	94,33	442,4	234,21	937,3	496,20	966,9	511,85	132 025 05
320	320	360	40,4	93,83	34,4	79,81	6,0	14,02	127,3	295,27	178,7	414,62	132 030 05
330	330	380	424,9	227,34	190,1	101,72	234,8	125,63	824,6	441,21	945,6	505,96	132 039 05
310	320	360	63,7	78,55	52,2	64,34	11,5	14,22	228,0	281,15	304,7	375,70	132 059 05
290	320	360	144,7	132,48	72,2	66,10	72,5	66,37	303,4	277,85	480,4	439,93	132 066 05
320	320	370	45,9	75,85	41,4	68,47	4,5	7,39	199,1	329,15	233,7	386,27	132 071 05
320	320	360	336,0	288,89	104,0	89,39	232,0	199,50	532,8	458,12	532,8	458,12	132 073 05
320	320	360	95,6	122,21	78,8	100,71	16,8	21,50	259,1	331,30	259,1	331,30	132 095 05
320	320	360	496,7	407,42	123,9	101,61	372,8	305,82	674,9	553,67	737,0	604,58	132 107 05
320	320	380	35,9	52,51	52,6	76,96	- 16,7	- 24,45	175,3	256,34	234,7	343,09	132 108 05
295	321	370	2 714,3	206,97	1 093,6	83,39	1 620,6	123,58	4 719,6	359,89	6 370,5	485,78	132 000 06
350	320	370	56,1	117,08	30,2	63,06	25,9	54,02	144,8	302,31	203,9	425,58	132 007 06
290	340	390	68,7	82,58	51,4	61,76	17,3	20,82	197,2	236,97	322,4	387,51	132 010 06
280	320	370	694,1	673,92	72,1	70,01	622,0	603,91	708,3	687,65	778,9	756,17	132 013 06
280	320	370	76,7	102,08	55,1	73,37	21,6	28,71	202,7	269,97	292,8	389,87	132 014 06
280	320	370	178,2	135,11	114,8	87,04	63,4	48,08	354,5	268,80	491,5	372,65	132 028 06
280	320	370	90,3	135,45	44,0	66,02	46,3	69,43	202,5	303,63	239,0	358,25	132 034 06
280	320	370	139,6	107,85	88,8	68,61	50,8	39,25	364,7	281,85	519,3	401,28	132 038 06
280	320	370	1 070,7	317,34	393,6	116,66	677,1	200,68	1 686,8	499,95	2 229,6	660,82	132 044 06
300	320	370	9,6	91,95	9,5	91,38	0,1	0,57	32,2	310,09	44,7	430,17	132 077 06
280	320	350	159,1	100,31	107,1	67,51	52,0	32,80	388,9	245,19	626,7	395,15	132 091 06
290	320	370	157,6	107,34	113,7	77,46	43,9	29,88	400,2	272,60	560,7	381,92	132 096 06
300	330	370	13,6	64,87	13,3	63,32	0,3	1,55	36,7	174,63	61,2	291,30	132 102 06
318	331	377	5 733,9	226,99	2 256,6	89,33	3 477,3	137,66	11 017,1	436,13	11 475,6	454,28	132 000 07
300	330	380	449,7	181,24	192,7	77,67	257,0	103,57	1 000,5	403,27	1 000,5	403,27	132 012 07
330	330	380	812,3	461,55	195,8	111,25	616,5	350,30	1 151,5	654,29	1 151,5	654,29	132 037 07
300	330	380	40,3	69,29	36,3	62,32	4,1	6,97	157,9	271,29	245,2	421,27	132 045 07
300	340	380	1 583,7	172,23	816,3	88,78	767,4	83,45	3 666,4	398,74	3 987,8	433,70	132 063 07
270	320	370	1 581,8	249,82	567,1	89,57	1 014,7	160,25	2 833,3	447,46	2 833,3	447,46	132 072 07
300	330	380	1 266,1	257,80	448,4	91,30	817,7	166,50	2 207,4	449,49	2 257,2	459,62	132 076 07
280	320	360	3 953,7	248,22	1 416,2	88,91	2 537,5	159,31	6 771,8	425,15	7 827,6	491,44	132 000 08
280	320	360	252,1	97,27	189,3	73,05	62,8	24,22	708,3	273,25	1 050,4	405,23	132 008 08
280	320	360	76,8	66,87	71,0	61,81	5,8	5,06	251,8	219,12	412,5	359,01	132 011 08
280	320	360	86,2	122,09	44,1	62,47	42,1	59,63	156,6	221,80	282,4	400,01	132 054 08
280	320	360	295,8	145,44	149,3	73,42	146,5	72,02	682,3	335,47	739,1	363,39	132 080 08
280	320	360	70,3	82,47	57,5	67,40	12,9	15,07	205,2	240,58	320,0	375,13	132 105 08
280	320	360	3 172,4	369,14	904,9	105,29	2 267,5	263,84	4 767,6	554,76	5 023,2	584,50	132 117 08
296	326	364	37 800,9	276,74	12 532,7	91,75	25 268,2	184,99	62 523,3	457,73	70 665,0	517,34	132 000 00

Gem.- Schl.- Nr.	Landkreis Verbandsgemeinde Gemeinde	Be- völkerung am 30.06.2005	Steuereinnahmen insgesamt (netto)		Einnahmen aus der / dem					
					Grundsteuer		Gewerbsteuer		Gemeindeanteil an der	
					A	B	Auf- kommen (brutto)	Ein- nahmen (netto) ¹⁾	Ein- kommen- steuer	Umsatz- steuer
					1 000 EUR					
		Anzahl	1 000 EUR	EUR je Einwohner						

133 000 00 LK Bad Kreuznach

133 006 00	Bad Kreuznach, St	43 757	33 571,2	767,22	84,2	5 232,4	21 276,1	16 742,1	9 445,3	1 771,6
133 052 00	Kirm, St	8 773	5 444,6	620,61	3,1	870,8	3 101,5	2 403,6	1 580,8	509,5
133 000 01	VG Bad Kreuznach	8 958	3 419,0	381,67	106,0	562,9	658,3	503,1	2 141,8	87,2
133 012 01	Biebelsheim	558	319,8	573,04	14,3	30,2	212,1	160,0	108,6	6,0
133 031 01	Frei-Laubersheim	1 067	336,5	315,35	16,5	62,3	22,6	17,3	230,1	6,7
133 032 01	Fürfeld	1 586	444,9	280,51	16,3	84,4	27,5	21,2	311,5	8,5
133 037 01	Hackenheim	1 979	782,4	395,33	12,5	133,0	59,2	45,6	579,7	8,7
133 069 01	Neu-Bamberg	954	461,9	484,22	7,3	67,2	113,6	87,3	261,4	36,9
133 078 01	Pfaffen-Schwabenheim	1 285	471,4	366,85	18,5	93,0	81,3	62,5	280,4	14,0
133 080 01	Pleitersheim	353	159,5	451,70	5,3	18,7	72,9	56,0	77,3	0,9
133 104 01	Tiefenthal	110	30,4	276,05	0,0	4,8	2,5	1,9	22,6	0,6
133 106 01	Volzheim	1 066	412,4	386,85	15,2	69,4	66,6	51,2	270,2	5,0
133 000 02	VG Bad Münster a.S.-Ebernb.	11 350	4 230,5	372,73	62,1	877,9	646,8	507,0	2 599,8	101,2
133 003 02	Altenbamburg	776	252,8	325,76	4,3	51,6	34,9	27,4	160,3	6,0
133 007 02	Bad Münster a.S.-Ebernb., St	3 835	1 565,9	408,32	7,5	429,6	189,2	149,9	853,5	64,3
133 027 02	Duchroth	580	192,4	331,77	8,4	31,5	35,2	27,4	119,7	3,2
133 030 02	Feilbingert	1 741	622,6	357,62	9,3	90,6	168,9	130,9	381,2	5,8
133 039 02	Hallgarten	750	209,9	279,88	2,8	43,6	8,4	6,5	152,8	2,7
133 045 02	Hochstätten	634	180,5	284,69	4,1	30,9	9,8	7,7	134,2	1,7
133 070 02	Niederhausen	605	229,7	379,73	10,4	41,5	36,2	28,4	143,9	3,8
133 071 02	Norheim	1 435	560,4	390,51	4,9	106,1	40,3	31,7	407,9	6,7
133 074 02	Oberhausen an der Nahe	427	208,6	488,62	5,4	20,4	106,9	83,8	94,1	3,4
133 105 02	Traisen	567	207,6	366,17	5,1	32,1	17,1	13,3	152,3	3,7
133 000 03	VG Kirm-Land	10 530	3 388,0	321,75	54,3	702,5	771,9	597,1	1 954,2	60,6
133 008 03	Bärenbach	539	133,4	247,40	2,2	28,0	7,0	5,5	95,6	1,0
133 010 03	Becherbach bei Kirm	430	138,1	321,17	6,3	19,8	42,7	33,0	77,7	0,6
133 016 03	Brauweiler	63	17,9	283,83	1,3	3,1	- 5,6	- 4,3	17,5	0,1
133 038 03	Hahnenbach	613	159,0	259,40	0,6	41,2	13,2	10,2	104,8	1,1
133 041 03	Heimweiler	460	143,1	311,13	4,2	24,2	37,5	29,2	83,3	1,4
133 042 03	Heinzenberg	27	7,9	292,63	1,0	1,6	0,1	0,1	4,6	0,2
133 043 03	Hennweiler	1 300	437,4	336,49	4,7	97,7	96,2	74,5	253,6	4,9
133 046 03	Hochstetten-Dhaun	1 661	680,1	409,44	3,3	137,1	272,5	210,2	315,1	12,0
133 047 03	Horbach	39	9,3	237,38	1,6	1,0	-	-	6,4	-
133 059 03	Limbach	350	78,1	223,25	7,4	12,0	7,3	5,7	52,2	0,1
133 063 03	Meckenbach	420	118,7	282,69	4,7	20,8	19,3	14,9	76,8	1,2
133 073 03	Oberhausen bei Kirm	1 013	296,3	292,50	3,4	65,3	51,9	40,3	182,9	2,7
133 077 03	Otzweiler	214	55,7	260,15	3,4	10,7	9,3	7,2	32,8	1,0
133 096 03	Simmertal	1 972	673,0	341,27	2,6	159,3	108,2	84,0	396,6	26,2
133 113 03	Weitersborn	264	49,8	188,75	0,8	10,5	0,4	0,3	37,7	0,1
133 201 03	Bruschied	303	94,4	311,54	1,1	22,9	7,0	5,5	63,0	1,2
133 202 03	Kellenbach	271	79,1	291,97	1,7	14,5	20,6	15,9	45,8	0,7
133 203 03	Königsau	70	14,4	205,79	0,6	4,2	- 0,7	- 0,5	9,0	0,7
133 204 03	Schneppenbach	265	110,9	418,53	1,1	12,6	62,4	48,2	44,8	3,8
133 205 03	Schwarzerden	256	91,4	356,91	2,1	15,9	22,4	17,2	54,1	1,6
133 000 04	VG Langenlonsheim	13 562	9 066,8	668,54	128,3	1 196,3	5 333,3	4 099,3	3 362,6	240,7
133 018 04	Bretzenheim	2 400	1 352,4	563,49	15,6	220,9	601,4	462,2	617,1	28,6
133 026 04	Dorsheim	690	253,7	367,61	6,7	36,8	25,9	19,9	186,9	0,1
133 035 04	Guldental	2 656	1 055,3	397,34	40,7	166,7	284,8	220,4	611,2	9,9
133 054 04	Langenlonsheim	3 667	4 584,8	1 250,29	21,9	485,4	3 925,5	3 015,8	893,2	158,9
133 056 04	Laubenheim	809	342,0	422,70	10,8	56,0	4,2	3,2	266,9	1,2
133 087 04	Rümmelsheim	1 438	568,6	395,38	12,3	96,7	95,6	73,5	352,8	28,8
133 114 04	Windesheim	1 902	910,1	478,49	20,3	133,8	395,9	304,3	434,5	13,1

Realsteuerhebesätze			Realsteueraufbringungskraft						Steuer-einnahmekraft der Gemeinden ²⁾		Steuer-einnahmekraft der Gemeinden ²⁾ zuzüglich Schlüssel-zuweisung ³⁾		Gem.-Schl.-Nr.
Grundsteuer		Gewerbesteuer	insgesamt		Grundsteuer		Gewerbsteuer		Steuer-einnahmekraft der Gemeinden ²⁾		Steuer-einnahmekraft der Gemeinden ²⁾ zuzüglich Schlüssel-zuweisung ³⁾		
A	B		1 000 EUR	EUR je Einwohner	1 000 EUR	EUR je Einwohner	1 000 EUR	EUR je Einwohner	1 000 EUR	EUR je Einwohner	1 000 EUR	EUR je Einwohner	
%			1 000 EUR	EUR je Einwohner	1 000 EUR	EUR je Einwohner	1 000 EUR	EUR je Einwohner	1 000 EUR	EUR je Einwohner	1 000 EUR	EUR je Einwohner	
133 000 00													
280	330	380	26 104,9	596,59	5 444,7	124,43	20 660,2	472,16	32 787,8	749,32	36 151,6	826,19	133 006 00
320	340	360	4 047,4	461,35	868,4	98,99	3 179,0	362,36	5 439,9	620,08	6 314,2	719,73	133 052 00
270	319	343	1 414,8	157,94	707,6	78,99	707,2	78,95	3 488,5	389,43	3 828,0	427,32	133 000 01
269	317	330	284,4	509,75	47,3	84,78	237,1	424,96	347,0	621,83	347,0	621,83	133 012 01
270	320	350	107,0	100,26	83,2	77,97	23,8	22,30	338,5	317,27	397,1	372,18	133 031 01
270	320	350	135,4	85,35	106,3	67,05	29,0	18,30	449,0	283,09	619,2	390,43	133 032 01
269	317	352	217,1	109,69	155,1	78,35	62,0	31,34	791,9	400,13	791,9	400,13	133 037 01
280	320	350	198,2	207,70	78,3	82,12	119,8	125,58	470,1	492,79	470,1	492,79	133 069 01
270	320	350	203,4	158,28	117,7	91,58	85,7	66,70	479,0	372,77	553,1	430,40	133 078 01
270	320	350	102,1	289,30	25,3	71,65	76,8	217,66	163,4	462,98	185,8	526,24	133 080 01
269	317	352	7,7	70,41	5,1	46,43	2,6	23,98	30,3	275,67	43,7	397,55	133 104 01
270	320	350	159,5	149,65	89,3	83,73	70,3	65,92	419,3	393,34	420,1	394,12	133 106 01
283	339	375	1 574,7	138,74	937,7	82,62	637,0	56,12	4 136,0	364,41	4 835,9	426,07	133 000 02
280	330	375	91,5	117,93	57,1	73,63	34,4	44,30	250,2	322,46	300,8	387,57	133 003 02
300	350	390	601,0	156,70	421,9	110,02	179,0	46,68	1 479,5	385,78	1 678,7	437,74	133 007 02
280	330	365	76,3	131,57	40,7	70,23	35,6	61,34	191,4	330,07	231,4	399,00	133 027 02
270	320	360	278,6	160,04	105,5	60,61	173,1	99,43	627,6	360,49	762,1	437,71	133 030 02
280	330	370	55,9	74,53	47,5	63,40	8,4	11,14	209,5	279,37	300,1	400,18	133 039 02
280	330	375	45,5	71,75	35,8	56,53	9,6	15,22	179,3	282,75	268,4	423,37	133 045 02
290	330	375	88,3	145,90	52,7	87,03	35,6	58,87	228,1	377,05	258,2	426,79	133 070 02
290	340	380	149,4	104,13	110,3	76,89	39,1	27,24	555,4	387,04	585,7	408,18	133 071 02
280	320	375	132,2	309,52	27,0	63,21	105,2	246,30	206,6	483,88	206,6	483,88	133 074 02
280	320	370	56,1	98,88	39,1	68,87	17,0	30,01	208,3	367,40	243,8	430,05	133 105 02
282	326	359	1 575,7	149,64	783,0	74,36	792,7	75,28	3 415,8	324,38	4 384,8	416,41	133 000 03
280	330	365	38,1	70,60	31,0	57,42	7,1	13,18	133,1	246,90	197,1	365,75	133 008 03
270	320	355	72,0	167,41	27,6	64,10	44,4	103,31	140,5	326,69	176,2	409,72	133 010 03
270	320	355	- 1,2	- 18,29	4,6	73,67	- 5,8	- 91,95	17,8	281,79	31,3	496,21	133 016 03
300	330	365	56,1	91,50	42,8	69,77	13,3	21,72	159,0	259,31	248,7	405,78	133 038 03
270	320	365	67,9	147,63	30,0	65,12	38,0	82,50	144,3	313,75	188,5	409,74	133 041 03
300	320	355	2,9	106,22	2,7	100,63	0,2	5,59	7,6	282,81	14,2	527,44	133 042 03
280	330	365	202,2	155,54	104,9	80,69	97,3	74,85	439,1	337,73	577,4	444,16	133 043 03
270	320	355	431,6	259,83	148,3	89,30	283,3	170,53	696,4	419,24	756,0	455,13	133 046 03
280	330	365	2,7	69,85	2,7	69,85	-	-	9,1	234,21	16,5	422,21	133 047 03
270	320	365	27,8	79,42	20,4	58,41	7,4	21,01	78,5	224,26	150,3	429,49	133 059 03
270	320	355	47,0	111,84	26,9	64,16	20,0	47,68	120,6	287,03	170,3	405,46	133 063 03
300	330	365	122,5	120,96	70,1	69,20	52,4	51,76	296,6	292,80	401,6	396,48	133 073 03
400	330	365	22,8	106,53	13,4	62,65	9,4	43,88	54,5	254,78	93,2	435,56	133 077 03
300	330	365	274,9	139,43	165,6	83,98	109,3	55,45	673,5	341,54	770,4	390,66	133 096 03
270	320	355	12,3	46,64	11,9	44,96	0,4	1,68	50,0	189,49	98,1	371,62	133 113 03
300	330	365	31,6	104,26	24,5	80,81	7,1	23,46	94,2	310,91	135,3	446,49	133 201 03
270	320	355	38,5	142,23	17,1	63,08	21,5	79,15	80,4	296,55	104,2	384,44	133 202 03
300	320	365	4,4	62,30	5,1	72,16	- 0,7	- 9,86	14,2	203,36	30,3	432,34	133 203 03
270	320	355	79,3	299,39	14,4	54,50	64,9	244,89	113,7	428,97	113,7	428,97	133 204 03
270	320	355	42,3	165,14	19,0	74,34	23,2	90,79	92,8	362,47	111,5	435,64	133 205 03
273	320	351	7 011,7	517,01	1 397,2	103,02	5 614,5	413,99	9 380,9	691,71	9 656,6	712,03	133 000 04
270	320	350	883,8	368,24	249,7	104,04	634,1	264,20	1 390,2	579,27	1 390,2	579,27	133 018 04
270	320	350	73,2	106,11	45,9	66,52	27,3	39,59	254,3	368,54	278,1	403,05	133 026 04
270	320	360	510,8	192,33	218,9	82,43	291,9	109,91	1 067,5	401,94	1 080,8	406,91	133 035 04
270	320	350	4 674,4	1 274,72	535,7	146,10	4 138,6	1 128,62	4 816,8	1 313,56	4 958,5	1 352,19	133 054 04
280	320	350	74,5	92,13	70,1	86,70	4,4	5,43	341,7	422,40	341,7	422,40	133 056 04
290	320	350	214,9	149,44	114,1	79,36	100,8	70,08	574,3	399,36	614,5	427,35	133 087 04
270	320	350	580,1	304,98	162,7	85,53	417,4	219,45	936,0	492,11	992,7	521,94	133 114 04

Gem.- Schl.- Nr.	Landkreis Verbandsgemeinde Gemeinde	Be- völkerung am 30.06.2005	Steuereinnahmen insgesamt (netto)		Einnahmen aus der / dem					
					Grundsteuer		Gewerbsteuer		Gemeindeanteil an der	
					A	B	Auf- kommen (brutto)	Ein- nahmen (netto) ¹⁾	Ein- kommen- steuer	Umsatz- steuer
		Anzahl	1 000 EUR	EUR je Einwohner	1 000 EUR					

noch: LK Bad Kreuznach

133 000 05	VG Meisenheim	8 483	4 425,6	521,70	85,2	526,6	2 603,7	2 009,8	1 664,8	120,1
133 001 05	Abtweiler	246	61,0	247,80	6,4	9,2	0,8	0,7	43,3	0,7
133 011 05	Becherbach	969	239,4	247,05	14,4	37,1	17,9	13,9	167,4	3,5
133 017 05	Breitenheim	452	129,6	286,78	6,1	18,5	11,8	9,1	94,8	0,5
133 020 05	Callbach	416	232,5	558,84	6,8	17,9	159,2	122,9	82,0	1,6
133 024 05	Desloch	392	90,4	230,58	6,4	15,2	0,8	0,7	67,4	0,3
133 049 05	Hundsbach	399	106,0	265,59	3,3	16,5	5,6	4,3	80,4	0,4
133 051 05	Jeckenbach	282	70,0	248,30	2,7	8,9	1,8	1,4	56,3	0,5
133 058 05	Lettweiler	242	83,7	346,00	6,3	8,1	17,2	13,5	54,1	0,2
133 060 05	Löllbach	231	60,5	261,84	2,6	8,8	0,2	0,2	46,5	1,9
133 065 05	Meisenheim, St	2 936	2 827,7	963,12	4,5	306,9	2 333,7	1 801,2	603,7	105,7
133 081 05	Raumbach	438	119,5	272,87	4,6	17,8	7,2	5,6	90,7	0,4
133 083 05	Rehborn	788	225,4	286,04	9,0	35,1	16,4	12,7	163,2	3,6
133 084 05	Reiffelbach	256	56,3	220,07	3,4	11,5	- 0,3	- 0,2	40,8	0,2
133 090 05	Schmittweiler	246	44,8	181,98	4,4	9,1	0,6	0,5	30,2	0,2
133 092 05	Schweinschied	190	78,8	414,73	4,5	6,0	30,5	23,5	44,1	0,3
133 000 06	VG Rüdesheim	25 101	9 258,1	368,83	173,2	1 582,0	1 542,5	1 183,7	6 083,8	193,4
133 002 06	Allenfeld	190	60,7	319,52	2,7	7,7	19,3	14,8	32,9	1,8
133 004 06	Argenschwang	385	195,0	506,55	0,7	17,4	121,0	93,0	79,3	3,7
133 013 06	Bockenau	1 252	603,4	481,91	3,2	119,2	202,9	155,9	275,9	46,5
133 014 06	Boos	420	121,6	289,63	1,2	20,2	8,1	6,2	92,2	0,7
133 015 06	Braunweiler	616	215,8	350,29	5,1	30,0	64,0	49,2	129,8	0,4
133 019 06	Burgsponheim	229	69,9	305,10	1,7	10,4	2,3	1,7	55,3	0,4
133 021 06	Dalberg	251	71,2	283,67	1,3	11,2	4,7	3,6	54,6	0,2
133 033 06	Gebroth	158	45,4	287,58	1,7	8,5	7,2	5,5	29,0	0,3
133 036 06	Gutenberg	1 027	348,6	339,40	9,1	59,1	6,8	5,2	270,0	4,2
133 040 06	Hargesheim	2 890	1 192,2	412,51	3,0	188,0	139,5	105,2	875,9	16,3
133 044 06	Hergenfeld	493	131,5	266,77	3,1	19,9	4,0	3,1	104,1	0,5
133 048 06	Hüffelsheim	1 311	379,9	289,79	7,7	72,7	34,5	26,5	266,5	5,0
133 061 06	Mandel	824	292,7	355,18	18,4	41,5	37,7	28,9	201,6	1,2
133 068 06	Münchwald	304	109,4	360,03	0,5	20,6	1,1	0,9	86,0	0,7
133 075 06	Oberstreit	257	76,9	299,11	- 0,4	14,4	2,9	2,3	60,1	0,3
133 086 06	Roxheim	2 375	886,7	373,36	11,6	160,3	116,1	89,2	607,3	15,2
133 088 06	Sankt Katharinen	344	100,3	291,60	5,8	17,9	9,8	7,6	66,5	2,0
133 089 06	Schloßböckelheim	399	155,9	390,82	7,5	21,4	31,7	24,4	101,2	0,9
133 098 06	Sommerloch	429	73,6	171,66	5,5	20,1	- 49,0	- 37,3	83,1	1,9
133 099 06	Spabrücken	1 194	573,9	480,65	8,1	89,0	228,2	175,4	276,3	23,0
133 100 06	Spall	154	67,0	434,98	3,1	7,8	25,6	19,7	35,2	0,9
133 101 06	Sponheim	878	227,0	258,50	9,6	43,2	1,7	1,3	171,0	0,7
133 107 06	Waldböckelheim	2 343	800,5	341,64	15,1	137,3	132,3	101,7	530,4	10,8
133 109 06	Wallhausen	1 608	681,0	423,50	28,9	106,0	124,8	95,9	429,0	17,6
133 112 06	Weinsheim	1 919	507,1	264,26	9,9	100,2	12,9	9,7	374,3	10,2
133 115 06	Winterbach	491	139,9	284,92	2,9	31,4	0,0	0,0	102,5	2,3
133 117 06	Rüdesheim	2 360	1 131,0	479,24	6,3	206,9	252,4	194,0	693,7	26,0
133 000 07	VG Bad Sobernheim	18 480	8 910,1	482,15	123,1	1 368,4	4 033,1	3 121,0	3 858,0	382,8
133 005 07	Auen	248	52,1	209,90	1,9	12,4	- 0,1	- 0,1	36,5	0,7
133 009 07	Bärweiler	270	60,4	223,54	5,6	9,8	2,6	2,0	40,6	1,9
133 022 07	Daubach	235	56,3	239,61	2,6	9,8	1,3	1,0	40,9	0,1
133 050 07	Ippenschied	151	27,3	180,60	2,4	5,0	- 7,9	- 6,1	25,2	0,5
133 053 07	Kirschroth	283	88,1	311,30	8,1	11,4	6,5	5,0	62,9	0,0
133 055 07	Langenthal	106	35,4	334,04	0,9	4,9	1,2	0,9	23,3	5,2
133 057 07	Lauschied	610	210,8	345,56	3,8	30,2	57,9	44,9	130,8	0,4
133 062 07	Martinstein	332	83,0	250,06	0,4	17,0	3,5	2,7	61,4	0,8
133 064 07	Meddersheim	1 391	451,0	324,22	15,7	85,8	23,1	17,8	324,8	3,8
133 066 07	Merxheim	1 461	711,1	486,71	8,9	106,1	338,8	260,4	288,7	37,6

Realsteuerhebesätze			Realsteueraufbringungskraft						Steuer-einnahmekraft der Gemeinden ²⁾		Steuer-einnahmekraft der Gemeinden ²⁾ zuzüglich Schlüssel-zuweisung ³⁾		Gem.-Schl.-Nr.
Grundsteuer		Gewerbesteuer	insgesamt		Grundsteuer		Gewerbsteuer		1 000 EUR	EUR je Einwohner	1 000 EUR	EUR je Einwohner	
A	B		1 000 EUR	EUR je Einwohner	1 000 EUR	EUR je Einwohner	1 000 EUR	EUR je Einwohner					
%			1 000 EUR	EUR je Einwohner	1 000 EUR	EUR je Einwohner	1 000 EUR	EUR je Einwohner	1 000 EUR	EUR je Einwohner	1 000 EUR	EUR je Einwohner	
294	326	355	3 334,7	393,10	629,2	74,17	2 705,5	318,93	4 525,7	533,51	5 431,5	640,28	133 000 05
290	330	355	16,6	67,35	15,7	63,78	0,9	3,57	60,5	245,76	98,0	398,25	133 001 05
300	320	355	71,5	73,83	52,9	54,58	18,7	19,25	238,3	245,97	401,0	413,87	133 011 05
300	320	350	37,7	83,40	25,3	55,88	12,4	27,52	130,3	288,18	199,6	441,66	133 017 05
300	320	355	190,8	458,76	25,3	60,91	165,5	397,85	238,1	572,29	264,5	635,79	133 020 05
270	320	355	23,6	60,23	22,7	58,00	0,9	2,23	91,0	232,22	165,8	423,08	133 024 05
280	330	355	26,0	65,27	20,2	50,74	5,8	14,53	105,6	264,58	147,6	369,94	133 049 05
280	330	355	13,7	48,73	11,9	42,02	1,9	6,71	70,1	248,64	111,2	394,48	133 051 05
300	330	380	31,0	128,00	14,3	58,93	16,7	69,07	81,6	337,12	106,0	438,01	133 058 05
300	330	350	11,7	50,45	11,4	49,51	0,2	0,94	60,0	259,87	97,5	422,06	133 060 05
300	330	355	2 744,3	934,72	318,6	108,51	2 425,8	826,21	2 921,3	994,98	3 034,2	1 033,43	133 065 05
290	290	350	32,8	74,98	25,2	57,54	7,6	17,44	122,3	279,20	195,5	446,30	133 081 05
300	320	355	62,7	79,61	45,6	57,92	17,1	21,70	225,8	286,60	321,4	407,82	133 083 05
300	320	355	15,1	59,00	15,4	60,05	- 0,3	- 1,05	56,1	219,21	103,8	405,61	133 084 05
300	320	355	14,4	58,71	13,8	56,16	0,6	2,55	44,7	181,86	97,2	395,10	133 090 05
280	320	355	42,5	223,93	10,9	57,11	31,7	166,83	80,0	421,22	88,1	463,83	133 092 05
285	313	348	3 518,1	140,16	1 883,6	75,04	1 634,5	65,12	9 436,5	375,94	11 005,7	438,46	133 000 06
300	320	350	31,0	163,25	10,7	56,40	20,3	106,85	61,3	322,47	67,3	354,35	133 002 06
300	320	350	146,6	380,76	19,0	49,47	127,5	331,29	201,6	523,68	201,6	523,68	133 004 06
260	290	350	356,3	284,60	142,4	113,77	213,9	170,84	631,8	504,63	631,8	504,63	133 013 06
300	320	350	31,0	73,82	22,5	53,54	8,5	20,29	122,0	290,59	169,7	404,14	133 014 06
300	320	350	104,0	168,86	36,5	59,30	67,5	109,56	219,4	356,21	261,1	423,93	133 015 06
300	320	350	15,0	65,63	12,6	55,17	2,4	10,46	70,2	306,38	84,3	368,30	133 019 06
300	320	350	18,1	71,94	13,1	52,05	5,0	19,89	71,8	285,87	100,6	400,81	133 021 06
300	320	350	18,1	114,72	10,6	66,89	7,6	47,83	45,8	289,61	72,6	459,69	133 033 06
270	320	350	79,0	76,95	71,9	70,02	7,1	6,93	351,6	342,39	398,7	388,24	133 036 06
275	300	330	370,8	128,30	214,8	74,34	156,0	53,96	1 228,7	425,17	1 228,7	425,17	133 040 06
300	320	350	28,1	57,01	23,9	48,41	4,2	8,61	131,8	267,30	190,6	386,57	133 044 06
270	300	350	126,3	96,36	89,9	68,58	36,4	27,77	389,8	297,30	518,3	395,36	133 048 06
270	320	350	102,9	124,88	63,2	76,70	39,7	48,17	297,0	360,39	325,4	394,86	133 061 06
300	320	350	23,4	76,81	22,2	72,90	1,2	3,91	109,8	361,21	118,9	391,06	133 068 06
300	320	350	17,9	69,57	14,8	57,51	3,1	12,06	77,5	301,70	100,8	392,07	133 075 06
300	320	350	302,7	127,43	180,3	75,90	122,4	51,53	898,3	378,25	1 039,2	437,56	133 086 06
300	310	350	35,3	102,74	25,0	72,63	10,4	30,11	101,5	295,19	144,9	421,10	133 088 06
270	320	350	64,0	160,30	30,5	76,43	33,5	83,87	158,7	397,82	201,0	503,79	133 089 06
260	310	340	- 25,3	- 58,89	27,9	65,07	- 53,2	- 123,96	71,4	166,47	116,7	272,08	133 098 06
300	320	350	342,3	286,68	101,7	85,17	240,6	201,51	588,8	493,12	588,8	493,12	133 099 06
300	320	350	38,1	247,72	11,2	72,54	27,0	175,18	68,4	443,92	88,8	576,87	133 100 06
300	320	350	56,5	64,34	54,7	62,35	1,8	2,00	227,8	259,41	355,6	405,05	133 101 06
270	320	350	300,5	128,24	160,9	68,69	139,5	59,55	811,0	346,14	1 124,0	479,74	133 107 06
300	320	350	270,9	168,45	139,3	86,60	131,6	81,85	688,5	428,19	688,5	428,19	133 109 06
270	300	330	137,7	71,78	123,3	64,26	14,4	7,51	519,1	270,50	689,5	359,33	133 112 06
350	320	350	35,6	72,49	35,6	72,47	0,0	0,01	140,4	285,85	211,3	430,37	133 115 06
270	320	350	491,3	208,16	225,1	95,39	266,1	112,77	1 152,5	488,37	1 286,7	545,20	133 117 06
277	325	358	5 704,5	308,69	1 549,5	83,85	4 155,0	224,84	9 033,2	488,81	10 114,1	547,30	133 000 07
270	320	360	15,1	60,73	15,1	61,02	- 0,1	- 0,28	52,3	210,92	93,7	377,72	133 005 07
280	330	360	18,4	68,31	15,7	58,28	2,7	10,03	60,3	223,27	113,7	420,96	133 009 07
270	320	360	14,3	61,00	13,0	55,40	1,3	5,59	55,0	233,91	90,4	384,73	133 022 07
300	320	360	- 0,5	- 3,27	7,6	50,22	- 8,1	- 53,49	26,9	178,18	57,5	380,95	133 050 07
270	320	360	27,2	96,16	20,6	72,65	6,7	23,51	88,7	313,28	121,5	429,30	133 053 07
290	320	360	7,2	68,05	6,0	56,53	1,2	11,52	35,5	335,08	45,9	433,39	133 055 07
300	330	360	93,9	153,87	34,5	56,56	59,4	97,31	212,0	347,52	247,0	404,86	133 057 07
270	320	360	22,0	66,30	18,4	55,36	3,6	10,94	83,4	251,35	128,6	387,43	133 062 07
269	317	352	132,4	95,16	108,1	77,73	24,3	17,43	455,7	327,58	574,8	413,23	133 064 07
290	320	350	478,0	327,18	120,8	82,71	357,2	244,47	725,9	496,86	725,9	496,86	133 066 07

Gem.- Schl.- Nr.	Landkreis Verbandsgemeinde Gemeinde	Be- völkerung am 30.06.2005	Steuereinnahmen insgesamt (netto)		Einnahmen aus der / dem					
					Grundsteuer		Gewerbsteuer		Gemeindeanteil an der	
					A	B	Auf- kommen (brutto)	Ein- nahmen (netto) ¹⁾	Ein- kommen- steuer	Umsatz- steuer
					Anzahl	1 000 EUR	EUR je Einwohner	1 000 EUR		

noch: LK Bad Kreuznach

133 067 07	Monzingen	1 737	769,7	443,14	13,1	121,9	356,6	274,1	321,7	29,6
133 072 07	Nußbaum	469	632,9	1 349,44	5,8	13,8	642,2	497,7	108,9	5,2
133 076 07	Odernheim am Glan	1 813	661,4	364,83	8,4	99,1	223,1	172,9	366,0	10,6
133 082 07	Rehbach	38	8,6	226,74	2,4	1,2	- 0,4	- 0,3	5,2	0,0
133 094 07	Seesbach	598	161,5	270,12	6,6	26,1	4,1	3,2	123,7	0,5
133 102 07	Staudernheim	1 576	493,9	313,39	8,3	95,0	28,6	22,2	357,5	6,9
133 111 07	Weiler bei Monzingen	475	129,5	272,64	6,5	23,4	- 2,7	- 2,1	98,1	2,0
133 116 07	Winterburg	217	75,4	347,28	0,5	15,9	9,6	7,4	50,7	0,5
133 501 07	Bad Sobernheim, St	6 470	4 201,7	649,42	21,1	679,6	2 345,1	1 817,4	1 391,1	276,5
133 000 08	VG Stromberg	9 393	4 784,9	509,41	39,1	809,5	1 653,2	1 270,5	2 469,8	121,4
133 023 08	Daxweiler	849	295,4	347,95	3,9	49,4	28,2	21,7	212,3	3,7
133 025 08	Dörrebach	729	308,8	423,60	5,0	46,2	116,3	89,4	148,0	5,1
133 028 08	Eckenroth	229	86,8	379,15	1,5	14,6	11,2	8,6	61,1	0,3
133 085 08	Roth	247	139,0	562,57	1,3	20,0	38,7	29,8	82,8	2,4
133 091 08	Schöneberg	661	210,7	318,82	1,9	41,5	10,2	7,8	152,7	1,1
133 093 08	Schweppenhausen	867	456,9	526,97	5,0	68,8	143,9	110,6	261,4	6,8
133 095 08	Seibersbach	1 427	517,8	362,87	5,3	86,7	58,6	45,0	357,6	7,7
133 103 08	Stromberg, St	3 177	2 092,7	658,71	0,7	384,7	984,2	756,5	855,4	79,2
133 108 08	Waldlaubersheim	799	500,1	625,85	12,0	63,3	240,5	184,9	235,4	0,4
133 110 08	Warmstroth	408	176,7	433,14	2,6	34,5	21,4	16,3	103,1	14,7
133 000 00	LK Bad Kreuznach	158 387	86 498,9	546,12	858,6	13 729,5	41 620,4	32 437,1	35 161,0	3 588,6
134 000 00	LK Birkenfeld									
134 045 00	Idar-Oberstein, St	32 254	23 165,6	718,22	13,8	3 595,1	13 548,8	10 660,1	6 628,1	2 003,7
134 000 01	VG Baumholder	10 279	4 060,0	394,98	35,7	957,6	1 546,5	1 188,6	1 742,8	110,6
134 005 01	Baumholder, St	4 081	2 176,8	533,40	5,5	624,3	983,9	762,5	698,4	77,4
134 007 01	Berglangenbach	484	124,7	257,72	3,4	21,1	2,4	1,8	96,3	1,2
134 008 01	Berschweiler bei Baumholder	594	59,9	100,87	3,0	32,2	- 130,5	- 98,4	116,4	5,3
134 021 01	Eckersweiler	171	43,2	252,58	2,0	9,1	2,9	2,3	29,2	0,0
134 026 01	Fohren-Linden	372	77,7	208,97	1,7	17,4	8,5	6,4	49,8	0,8
134 027 01	Frauenberg	451	432,1	958,11	0,9	35,8	376,2	283,9	102,8	8,4
134 033 01	Hahnweiler	237	52,4	220,97	1,6	9,6	- 1,0	- 0,8	41,2	0,0
134 036 01	Heimbach	1 245	303,2	243,57	3,2	74,2	55,3	41,7	168,8	11,0
134 051 01	Leitzweiler	110	28,4	258,61	1,3	4,4	0,2	0,1	22,1	0,0
134 054 01	Mettweiler	319	98,6	309,18	3,0	15,4	46,7	36,2	43,2	0,2
134 068 01	Reichenbach	676	234,0	346,14	4,6	32,3	125,6	94,8	97,9	3,4
134 073 01	Rohrbach	230	70,8	307,84	1,9	9,9	12,5	9,6	48,1	0,4
134 074 01	Rückweiler	440	96,5	219,28	2,0	19,6	2,0	1,6	71,9	0,6
134 075 01	Ruschberg	869	261,5	300,91	1,7	52,3	61,5	46,9	156,6	1,8
134 000 02	VG Birkenfeld	20 345	8 311,8	408,54	91,4	1 677,3	3 160,7	2 451,7	3 676,9	335,8
134 001 02	Abentheuer	458	120,8	263,85	3,1	24,9	8,0	6,2	85,5	0,7
134 002 02	Achtelsbach	509	105,6	207,44	5,0	20,8	0,6	0,5	78,1	0,1
134 010 02	Birkenfeld, St	6 922	3 068,5	443,30	6,5	608,9	1 570,5	1 217,2	1 098,1	124,5
134 011 02	Börfink	199	45,3	227,75	2,9	13,3	0,8	0,6	26,7	1,3
134 015 02	Brücken	1 287	449,6	349,33	5,5	81,0	185,6	143,8	207,9	9,1
134 016 02	Buhlenberg	522	126,3	242,02	3,9	24,5	10,0	7,7	85,7	1,0
134 018 02	Dambach	153	37,4	244,24	2,5	4,6	0,3	0,2	29,5	0,1
134 020 02	Dienstweiler	313	113,1	361,27	4,0	18,5	15,0	11,6	72,6	5,4
134 022 02	Elchweiler	101	17,3	171,76	1,3	4,3	1,0	0,8	10,9	0,0
134 023 02	Ellenberg	94	50,4	536,38	0,8	14,1	13,3	10,5	8,5	15,5
134 024 02	Ellweiler	297	101,3	341,01	1,1	17,9	10,4	8,1	65,5	3,5

Realsteuerhebesätze			Realsteueraufbringungskraft						Steuer-einnahmekraft der Gemeinden ²⁾		Steuer-einnahmekraft der Gemeinden ²⁾ zuzüglich Schlüssel-zuweisung ³⁾		Gem.-Schl.-Nr.
Grundsteuer		Gewerbesteuer	insgesamt		Grundsteuer		Gewerbsteuer		Steuer-einnahmekraft der Gemeinden ²⁾		Steuer-einnahmekraft der Gemeinden ²⁾ zuzüglich Schlüssel-zuweisung ³⁾		
A	B		1 000 EUR	EUR je Einwohner	1 000 EUR	EUR je Einwohner	1 000 EUR	EUR je Einwohner	1 000 EUR	EUR je Einwohner	1 000 EUR	EUR je Einwohner	
%			1 000 EUR	EUR je Einwohner	1 000 EUR	EUR je Einwohner	1 000 EUR	EUR je Einwohner	1 000 EUR	EUR je Einwohner	1 000 EUR	EUR je Einwohner	
270	320	350	518,5	298,48	142,5	82,05	375,9	216,43	787,2	453,19	802,8	462,20	133 067 07
270	320	360	678,9	1 447,47	20,6	43,98	658,2	1 403,49	648,5	1 382,66	648,5	1 382,66	133 072 07
270	320	360	342,1	188,69	113,4	62,57	228,6	126,12	668,5	368,73	805,8	444,44	133 076 07
300	320	360	3,1	81,92	3,5	93,08	- 0,4	- 11,16	8,4	220,63	11,8	311,39	133 082 07
290	320	360	38,3	63,98	34,1	56,99	4,2	6,99	161,6	270,23	240,5	402,13	133 094 07
270	320	360	138,4	87,80	109,1	69,20	29,3	18,60	496,4	314,96	640,2	406,25	133 102 07
270	320	360	28,8	60,73	31,6	66,58	- 2,8	- 5,85	129,5	272,71	188,5	396,74	133 111 07
300	320	352	27,3	125,86	17,2	79,49	10,1	46,37	76,4	351,87	76,4	351,87	133 116 07
280	330	360	3 121,2	482,41	717,5	110,89	2 403,7	371,51	4 261,2	658,60	4 500,7	695,62	133 501 07
292	320	350	2 637,9	280,83	893,9	95,17	1 744,0	185,67	4 846,3	515,95	5 219,6	555,69	133 000 08
280	320	350	85,8	101,09	56,1	66,10	29,7	34,98	295,3	347,87	349,6	411,79	133 023 08
290	320	350	176,3	241,79	53,7	73,60	122,6	168,19	302,4	414,83	302,4	414,83	133 025 08
300	320	350	28,6	125,00	16,8	73,41	11,8	51,58	87,5	381,90	90,9	397,12	133 028 08
300	330	350	62,6	253,34	21,7	88,00	40,8	165,35	138,8	561,91	138,8	561,91	133 085 08
270	310	340	58,3	88,15	47,2	71,41	11,1	16,73	209,6	317,09	286,9	433,97	133 091 08
300	320	350	229,1	264,26	77,4	89,26	151,7	175,00	464,0	535,20	464,0	535,20	133 093 08
290	320	350	158,4	111,02	96,7	67,76	61,7	43,26	510,2	357,54	610,2	427,60	133 095 08
280	320	350	1 444,7	454,74	407,1	128,13	1 037,6	326,61	2 151,6	677,24	2 251,1	708,55	133 103 08
300	320	350	331,8	415,25	78,2	97,88	253,6	317,37	511,9	640,68	550,7	689,25	133 108 08
280	320	340	62,3	152,64	39,0	95,62	23,3	57,02	175,0	428,90	175,0	428,90	133 110 08
280	326	367	56 924,5	359,40	15 094,9	95,30	41 829,6	264,10	86 490,8	546,07	96 941,9	612,06	133 000 00
													134 000 00
300	350	380	16 641,6	515,95	3 484,9	108,05	13 156,6	407,91	22 384,6	694,01	24 595,2	762,55	134 045 00
270	318	350	2 685,7	261,28	1 055,8	102,71	1 629,9	158,57	4 181,3	406,78	5 742,3	558,64	134 000 01
270	320	360	1 673,7	410,13	665,2	162,99	1 008,5	247,13	2 228,1	545,97	2 968,7	727,45	134 005 01
280	320	330	28,4	58,67	25,7	53,08	2,7	5,58	125,3	258,92	203,2	419,77	134 007 01
270	300	330	- 106,5	- 179,24	39,5	66,41	- 145,9	- 245,66	47,3	79,68	48,7	82,00	134 008 01
270	350	360	13,8	80,92	10,8	63,38	3,0	17,54	42,4	247,92	71,7	419,30	134 021 01
260	300	330	31,0	83,32	21,5	57,67	9,5	25,65	79,6	213,84	150,3	404,15	134 026 01
255	290	330	463,3	1 027,32	42,7	94,68	420,6	932,64	482,1	1 069,05	482,4	1 069,56	134 027 01
269	317	352	10,9	45,92	11,9	50,32	- 1,0	- 4,41	52,4	220,98	85,0	358,73	134 033 01
285	335	330	139,9	112,38	78,1	62,70	61,8	49,68	306,1	245,86	477,1	383,23	134 036 01
269	350	352	5,8	52,55	5,6	50,81	0,2	1,75	27,9	253,20	46,3	421,33	134 051 01
290	320	360	67,1	210,31	19,2	60,17	47,9	150,14	100,0	313,45	173,1	542,49	134 054 01
255	290	330	183,3	271,11	42,8	63,29	140,5	207,82	253,7	375,29	343,6	508,26	134 068 01
269	370	352	24,2	105,16	11,1	48,07	13,1	57,08	69,8	303,67	105,0	456,56	134 073 01
269	317	352	25,2	57,25	23,1	52,39	2,1	4,86	97,2	220,90	181,4	412,18	134 074 01
265	310	340	125,6	144,54	58,8	67,68	66,8	76,87	269,4	310,02	405,8	466,96	134 075 01
288	334	361	5 020,1	246,75	1 790,0	87,98	3 230,1	158,77	8 323,8	409,13	9 832,5	483,29	134 000 02
300	320	360	37,4	81,72	29,3	63,91	8,2	17,81	121,9	266,13	172,7	377,16	134 001 02
320	320	360	27,1	53,26	26,5	51,99	0,6	1,28	105,1	206,54	197,1	387,32	134 002 02
290	350	360	2 204,2	318,44	594,4	85,87	1 609,8	232,56	3 073,4	444,01	3 333,4	481,56	134 010 02
280	320	400	17,7	89,01	17,0	85,22	0,8	3,78	45,6	229,01	85,7	430,89	134 011 02
290	320	360	281,2	218,48	90,9	70,67	190,2	147,82	456,5	354,66	673,2	523,06	134 015 02
269	317	356	40,6	77,84	30,3	57,99	10,4	19,85	125,1	239,59	218,9	419,32	134 016 02
270	317	360	7,8	51,02	7,5	49,16	0,3	1,86	37,3	243,82	61,2	400,14	134 018 02
280	320	360	38,9	124,43	23,6	75,39	15,4	49,04	113,6	362,92	138,2	441,50	134 020 02
290	317	360	6,8	66,89	5,8	57,03	1,0	9,86	17,5	172,83	39,2	388,38	134 022 02
250	260	380	32,3	343,29	19,3	205,82	12,9	137,47	53,4	568,35	89,3	950,04	134 023 02
290	317	356	31,1	104,57	20,2	68,12	10,8	36,45	97,7	329,10	120,4	405,22	134 024 02

Gem.- Schl.- Nr.	Landkreis Verbandsgemeinde Gemeinde	Be- völkerung am 30.06.2005	Steuereinnahmen insgesamt (netto)		Einnahmen aus der / dem					
					Grundsteuer		Gewerbsteuer		Gemeindeanteil an der	
					A	B	Auf- kommen (brutto)	Ein- nahmen (netto) ¹⁾	Ein- kommen- steuer	Umsatz- steuer
					Anzahl		1 000 EUR	EUR je Einwohner	1 000 EUR	

noch: LK Birkenfeld

134 029 02	Gimbweiler	439	112,6	256,40	3,2	19,5	2,2	1,7	87,0	0,2
134 031 02	Gollenberg	127	53,4	420,57	2,6	9,4	4,4	3,5	34,8	2,5
134 034 02	Hattgenstein	254	83,4	328,41	3,1	19,2	1,3	1,0	58,5	1,1
134 042 02	Hoppstädten-Weiersbach	2 740	1 445,5	527,55	6,0	318,8	738,9	572,6	464,6	75,7
134 048 02	Kronweiler	345	83,9	243,30	1,8	19,4	1,2	1,0	58,6	2,4
134 050 02	Leisel	584	226,2	387,30	3,9	31,9	67,0	52,0	129,5	3,8
134 053 02	Meckenbach	117	30,2	257,79	1,3	4,2	1,4	1,1	23,4	0,0
134 057 02	Niederbrombach	510	271,6	532,64	2,8	42,1	115,8	89,8	113,9	18,5
134 058 02	Niederhambach	305	101,9	334,01	3,9	16,7	5,7	4,4	73,9	0,3
134 061 02	Nohen	387	108,0	279,00	1,9	21,2	8,7	6,8	75,9	1,6
134 062 02	Oberbrombach	512	140,6	274,52	2,4	28,0	- 2,1	- 1,7	105,0	1,4
134 063 02	Oberhambach	280	167,1	596,96	2,7	95,7	8,6	6,6	54,1	4,1
134 070 02	Rimsberg	124	35,0	282,13	2,3	5,6	0,4	0,3	26,6	0,0
134 071 02	Rinzenberg	300	89,7	298,88	3,9	15,4	4,4	3,4	59,9	0,4
134 072 02	Rötswiler-Nockenthal	504	154,4	306,36	1,6	39,5	- 23,7	- 18,4	124,2	5,7
134 078 02	Schmißberg	226	72,5	320,98	0,9	10,1	1,9	1,5	58,9	0,5
134 080 02	Schwollen	472	378,2	801,19	4,0	78,5	165,7	130,4	110,3	50,8
134 084 02	Siesbach	415	129,2	311,43	2,5	27,0	9,4	7,3	90,2	1,0
134 085 02	Sonnenberg-Winnenberg	534	136,6	255,80	1,1	25,8	2,4	1,8	105,7	1,0
134 094 02	Wilzenberg-Hußweiler	315	256,1	813,12	2,9	16,3	231,7	179,6	52,9	3,8
134 000 03	VG Herrstein	17 314	7 681,5	443,66	120,7	1 346,1	2 964,0	2 287,1	3 638,9	241,5
134 003 03	Allenbach	692	207,1	299,27	9,0	57,7	31,5	24,2	111,5	3,2
134 006 03	Bergen	471	164,0	348,14	5,3	22,0	35,0	27,1	106,3	2,4
134 009 03	Berschweiler bei Kirn	301	61,0	202,59	4,3	14,3	1,6	1,2	39,6	1,1
134 013 03	Breitenthal	330	111,4	337,45	2,6	15,8	27,7	21,3	68,9	2,0
134 014 03	Bruchweiler	544	224,8	413,24	6,6	49,6	46,3	36,4	126,0	4,7
134 019 03	Dickesbach	446	166,3	372,89	3,9	22,1	79,9	61,9	76,4	0,2
134 025 03	Fischbach	937	456,7	487,39	0,8	82,9	172,6	133,8	221,4	14,9
134 028 03	Gerach	262	98,6	376,23	0,9	15,5	9,5	7,3	72,6	1,7
134 032 03	Griebelschied	212	48,8	230,25	2,4	7,8	7,2	5,4	31,6	0,2
134 038 03	Herborn	512	250,1	488,57	0,9	47,8	57,2	43,9	147,3	8,6
134 039 03	Herrstein	898	568,9	633,49	2,8	130,4	314,6	243,8	157,8	32,6
134 040 03	Hettenrodt	743	331,5	446,20	2,7	57,7	109,9	84,4	174,7	9,5
134 041 03	Hintertiefenbach	425	115,7	272,16	1,8	24,9	7,4	5,7	80,6	0,8
134 046 03	Kempfeld	845	320,1	378,80	7,2	86,5	70,5	53,2	159,7	9,8
134 047 03	Kirschweiler	1 154	863,4	748,17	2,6	145,7	458,4	355,3	303,5	52,9
134 052 03	Mackenrodt	450	144,8	321,73	0,7	24,0	35,5	27,8	90,8	0,6
134 055 03	Mittelreidenbach	803	236,3	294,33	2,1	45,7	16,1	12,5	170,6	3,7
134 056 03	Mörschied	912	322,7	353,80	7,4	56,8	98,3	75,5	169,7	11,5
134 059 03	Niederhosenbach	359	102,2	284,55	4,0	16,2	18,4	14,0	65,1	2,1
134 060 03	Niederwörresbach	1 017	430,1	422,96	2,7	85,0	126,8	98,3	222,7	19,6
134 064 03	Oberhosenbach	149	35,3	237,08	2,7	6,0	0,2	0,2	25,4	0,8
134 066 03	Oberreidenbach	628	577,3	919,27	6,4	38,1	504,5	391,0	137,6	2,9
134 067 03	Oberwörresbach	160	63,3	395,78	0,9	8,7	12,4	9,5	43,1	0,7
134 077 03	Schmidthachenbach	412	119,3	289,66	5,8	19,7	1,2	1,0	91,0	0,7
134 081 03	Sensweiler	545	214,1	392,87	5,2	37,3	72,6	57,1	106,8	6,0
134 082 03	Sien	590	353,8	599,72	7,4	43,8	197,6	150,5	129,7	20,5
134 083 03	Sienhachenbach	214	53,8	251,46	3,2	10,3	0,9	0,7	38,8	0,1
134 086 03	Sonnschied	135	31,6	233,73	1,9	8,4	0,3	0,3	19,5	0,2
134 089 03	Veitsrodt	699	490,2	701,30	3,6	73,3	294,8	226,6	167,7	17,8
134 090 03	Vollmersbach	573	306,2	534,41	0,6	44,1	144,5	109,0	144,6	7,0
134 091 03	Weiden	80	20,5	256,06	2,0	4,4	3,0	2,3	11,3	0,3
134 093 03	Wickenrodt	170	44,7	263,14	2,4	7,2	3,2	2,5	31,8	0,6
134 095 03	Wirschweiler	374	90,4	241,62	5,7	21,5	2,1	1,6	59,0	1,0
134 502 03	Langweiler	272	56,5	207,68	2,4	15,0	2,3	1,7	35,9	0,7

Realsteuerhebesätze			Realsteueraufbringungskraft						Steuer-einnahmekraft der Gemeinden ²⁾		Steuer-einnahmekraft der Gemeinden ²⁾ zuzüglich Schlüssel-zuweisung ³⁾		Gem.-Schl.-Nr.
Grundsteuer		Gewerbesteuer	insgesamt		Grundsteuer		Gewerbsteuer		Steuer-einnahmekraft der Gemeinden ²⁾		Steuer-einnahmekraft der Gemeinden ²⁾ zuzüglich Schlüssel-zuweisung ³⁾		
A	B		1 000 EUR	EUR je Einwohner	1 000 EUR	EUR je Einwohner	1 000 EUR	EUR je Einwohner	1 000 EUR	EUR je Einwohner	1 000 EUR	EUR je Einwohner	
%			1 000 EUR	EUR je Einwohner	1 000 EUR	EUR je Einwohner	1 000 EUR	EUR je Einwohner	1 000 EUR	EUR je Einwohner	1 000 EUR	EUR je Einwohner	
300	320	360	25,9	59,10	23,7	53,90	2,3	5,20	112,6	256,41	180,5	411,23	134 029 02
270	320	380	16,9	133,34	12,7	99,81	4,3	33,53	53,3	419,55	64,3	506,47	134 031 02
270	320	360	24,8	97,72	23,5	92,65	1,3	5,07	84,1	331,09	106,6	419,65	134 034 02
310	340	360	1 079,7	394,06	322,4	117,67	757,3	276,40	1 453,8	530,57	1 472,9	537,55	134 042 02
300	325	360	23,1	66,90	21,8	63,20	1,3	3,70	83,8	242,87	145,1	420,52	134 048 02
290	320	360	106,2	181,78	37,4	64,11	68,7	117,67	224,5	384,34	263,6	451,42	134 050 02
290	320	360	7,2	61,34	5,7	48,95	1,5	12,39	30,3	259,06	51,6	441,11	134 053 02
269	317	360	166,6	326,65	47,9	93,86	118,7	232,78	273,0	535,21	273,6	536,56	134 057 02
269	317	356	27,8	91,19	22,0	71,98	5,9	19,21	100,7	330,12	135,2	443,15	134 058 02
290	317	360	33,4	86,43	24,5	63,32	8,9	23,11	108,9	281,44	167,1	431,84	134 061 02
285	320	360	29,7	58,06	31,9	62,35	- 2,2	- 4,29	136,6	266,71	203,9	398,32	134 062 02
290	320	360	112,5	401,64	103,7	370,25	8,8	31,39	168,7	602,33	169,3	604,80	134 063 02
270	317	360	8,8	70,77	8,4	67,82	0,4	2,94	35,3	284,90	51,1	412,20	134 070 02
300	320	360	24,5	81,72	20,0	66,53	4,6	15,19	83,8	279,26	127,2	424,03	134 071 02
320	320	360	18,9	37,45	43,2	85,70	- 24,3	- 48,26	154,1	305,78	178,4	353,96	134 072 02
300	330	360	13,1	58,17	11,2	49,58	1,9	8,59	72,1	319,21	87,8	388,67	134 078 02
290	325	380	246,4	522,00	85,5	181,13	160,9	340,87	372,1	788,42	372,1	788,42	134 080 02
300	320	360	40,6	97,86	30,9	74,55	9,7	23,31	129,7	312,52	177,8	428,42	134 084 02
270	320	360	30,8	57,77	28,4	53,25	2,4	4,52	137,0	256,64	212,4	397,69	134 085 02
280	317	360	257,9	818,70	20,4	64,74	237,5	753,97	262,4	833,08	262,4	833,08	134 094 02
362	351	355	4 474,0	258,40	1 390,1	80,29	3 083,9	178,12	7 677,4	443,42	8 968,8	518,01	134 000 03
410	360	350	93,7	135,38	60,4	87,33	33,3	48,05	201,0	290,47	273,5	395,26	134 003 03
340	340	360	62,1	131,86	26,3	55,78	35,8	76,07	162,9	345,88	201,4	427,59	134 006 03
360	360	350	18,5	61,44	16,8	55,79	1,7	5,65	58,8	195,37	126,2	419,26	134 009 03
360	360	350	46,1	139,71	16,9	51,12	29,2	88,59	110,6	335,08	152,1	461,00	134 013 03
380	380	380	94,0	172,78	49,0	90,10	45,0	82,68	214,8	394,83	247,1	454,17	134 014 03
360	360	360	105,7	236,94	23,8	53,30	81,9	183,64	164,3	368,42	220,4	494,11	134 019 03
360	360	360	255,4	272,59	78,5	83,73	177,0	188,86	452,9	483,35	478,5	510,64	134 025 03
300	300	340	28,7	109,53	18,3	70,00	10,4	39,53	100,7	384,50	100,7	384,50	134 028 03
330	330	330	18,1	85,50	10,1	47,47	8,1	38,03	48,2	227,17	86,2	406,50	134 032 03
350	350	350	107,1	209,25	46,9	91,53	60,3	117,73	249,8	487,93	250,7	489,56	134 038 03
360	360	360	447,1	497,88	124,7	138,82	322,4	359,06	566,7	631,10	751,9	837,34	134 039 03
350	350	350	173,7	233,84	57,9	77,95	115,8	155,89	332,5	447,54	367,8	495,08	134 040 03
370	370	360	31,7	74,64	24,2	56,85	7,6	17,79	111,5	262,27	123,9	291,45	134 041 03
360	360	330	165,8	196,20	86,9	102,88	78,9	93,32	317,9	376,26	333,7	394,93	134 046 03
360	360	360	608,7	527,47	138,9	120,33	469,8	407,14	862,1	747,01	862,1	747,01	134 047 03
320	320	370	61,4	136,40	25,9	57,62	35,5	78,79	145,0	322,29	209,8	466,19	134 052 03
330	330	360	65,1	81,07	48,6	60,55	16,5	20,51	235,8	293,66	332,1	413,59	134 055 03
435	330	350	166,7	182,74	63,0	69,11	103,6	113,63	325,1	356,45	419,6	460,08	134 056 03
360	360	340	38,3	106,72	18,3	51,10	20,0	55,62	101,1	281,48	154,2	429,54	134 059 03
330	350	360	214,3	210,71	84,3	82,92	130,0	127,79	428,1	420,95	428,1	420,95	134 060 03
340	360	360	8,1	54,23	7,8	52,52	0,3	1,71	34,1	229,07	61,2	410,91	134 064 03
330	330	360	561,6	894,33	44,6	70,98	517,1	823,35	588,7	937,35	588,7	937,35	134 066 03
360	360	350	21,9	137,04	8,8	55,22	13,1	81,83	62,9	393,04	62,9	393,04	134 067 03
360	360	365	24,3	58,99	23,1	55,97	1,2	3,02	115,7	280,90	162,0	393,23	134 077 03
380	380	380	107,5	197,29	37,1	68,01	70,5	129,29	204,8	375,83	255,2	468,30	134 081 03
340	360	340	261,8	443,81	47,4	80,30	214,5	363,51	365,0	618,60	365,0	618,60	134 082 03
340	360	360	13,3	62,35	12,4	57,98	0,9	4,36	52,1	243,33	88,6	414,05	134 083 03
360	360	380	9,7	71,82	9,4	69,53	0,3	2,30	29,3	217,35	53,8	398,43	134 086 03
320	320	350	391,4	559,98	80,6	115,34	310,8	444,63	508,7	727,77	508,7	727,77	134 089 03
435	350	330	204,5	356,91	42,9	74,91	161,6	281,99	320,6	559,50	320,8	559,90	134 090 03
345	360	360	8,8	109,46	5,7	71,55	3,0	37,91	19,7	246,30	41,8	522,16	134 091 03
340	360	355	12,1	71,11	8,8	51,64	3,3	19,47	43,8	257,50	65,1	382,92	134 093 03
400	350	340	27,0	72,29	24,8	66,29	2,2	6,01	86,6	231,53	157,2	420,28	134 095 03
400	330	330	19,6	71,93	17,0	62,61	2,5	9,32	55,6	204,43	117,9	433,42	134 502 03

Gem.- Schl.- Nr.	Landkreis Verbandsgemeinde Gemeinde	Be- völkerung am 30.06.2005	Steuereinnahmen insgesamt (netto)		Einnahmen aus der / dem					
					Grundsteuer		Gewerbsteuer		Gemeindeanteil an der	
					A	B	Auf- kommen (brutto)	Ein- nahmen (netto) ¹⁾	Ein- kommen- steuer	Umsatz- steuer
		Anzahl	1 000 EUR	EUR je Einwohner	1 000 EUR					

noch: LK Birkenfeld

134 000 04	VG Rhaunen	7 867	2 365,2	300,65	57,2	511,8	514,3	401,9	1 232,0	62,9
134 004 04	Asbach	167	45,1	270,20	1,9	5,5	7,6	5,8	27,0	1,7
134 012 04	Bollenbach	159	31,9	200,89	2,5	8,5	- 15,6	- 12,3	26,2	4,0
134 017 04	Bundenbach	1 022	270,7	264,91	2,4	72,7	- 0,9	- 0,7	171,8	12,3
134 030 04	Gösenroth	282	101,9	361,39	5,6	22,4	1,6	1,2	58,1	13,3
134 035 04	Hausen	198	71,5	361,27	3,1	10,3	8,8	6,9	45,1	0,4
134 037 04	Hellertshausen	208	47,2	226,94	2,8	10,7	0,1	0,1	26,6	0,3
134 043 04	Horbruch	352	139,7	396,98	4,3	23,9	46,0	36,7	59,1	1,9
134 044 04	Hottenbach	674	212,0	314,58	5,8	37,8	46,1	35,7	113,9	2,9
134 049 04	Krummenau	142	41,6	292,76	2,4	7,8	11,9	9,3	12,6	0,5
134 065 04	Oberkirm	356	80,3	225,68	3,0	16,7	0,6	0,5	53,3	0,4
134 069 04	Rhaunen	2 280	766,7	336,27	5,9	179,6	338,0	264,0	294,9	18,8
134 076 04	Schauen	538	180,0	334,56	4,0	38,7	11,9	9,3	121,6	1,8
134 079 04	Schwerbach	67	19,6	293,19	2,0	1,2	-	-	12,7	0,2
134 087 04	Stipshausen	995	250,7	252,01	3,8	55,0	53,9	42,0	138,9	4,2
134 088 04	Sulzbach	345	82,2	238,30	5,1	17,7	5,0	4,0	54,8	0,0
134 092 04	Weitersbach	82	23,8	290,52	2,6	3,3	- 0,7	- 0,5	15,3	0,2
134 000 00	LK Birkenfeld	88 059	45 584,1	517,65	318,9	8 087,9	21 734,3	16 989,4	16 918,7	2 754,5
135 000 00 LK Cochem-Zell										
135 020 00	Cochem, St	5 162	5 358,5	1 038,07	6,2	678,4	3 994,7	3 096,0	1 211,3	257,7
135 000 01	VG Cochem-Land	10 785	3 776,6	350,17	135,1	755,4	931,8	715,6	1 985,6	104,5
135 007 01	Beilstein	151	53,3	353,23	1,2	17,1	18,2	13,8	18,8	1,9
135 012 01	Bremm	871	248,6	285,45	13,8	48,4	34,7	26,7	154,5	3,4
135 015 01	Briedern	340	140,9	414,32	7,4	32,4	31,9	24,5	64,7	7,4
135 017 01	Bruttig-Fankel	1 212	457,0	377,06	12,7	82,9	173,0	132,9	209,9	14,2
135 021 01	Dohr	678	308,7	455,36	2,2	58,9	71,3	54,8	164,2	13,6
135 024 01	Ediger-Eller	1 085	323,5	298,17	21,0	55,7	77,0	59,2	175,5	10,6
135 025 01	Ellenz-Poltersdorf	870	305,8	351,47	17,8	62,2	52,6	40,5	176,4	6,4
135 027 01	Ernst	613	292,2	476,62	10,6	57,2	132,9	102,2	111,7	8,9
135 029 01	Faid	1 164	430,1	369,53	3,5	80,6	152,1	116,9	194,2	15,6
135 036 01	Greimersburg	719	229,1	318,70	4,2	45,3	9,5	7,3	152,7	1,1
135 049 01	Klotten	1 420	438,9	309,10	7,4	84,9	70,7	54,4	277,6	10,1
135 060 01	Mesenich	318	111,3	349,91	12,0	22,3	26,9	20,7	52,5	1,7
135 069 01	Nehren	105	45,1	429,90	3,1	9,5	9,8	7,4	23,1	1,8
135 079 01	Senheim	588	189,6	322,49	10,1	47,2	21,3	16,2	110,4	4,7
135 086 01	Valwig	449	152,5	339,58	4,8	39,2	47,2	36,3	67,6	3,2
135 090 01	Wirfus	202	49,8	246,76	3,5	11,6	2,6	2,0	31,9	0,1
135 000 02	VG Kaisersesch	12 749	6 301,2	494,25	67,4	936,6	3 446,2	2 604,9	2 486,1	173,9
135 011 02	Brachtendorf	274	76,8	280,39	3,4	12,7	0,4	0,3	59,5	0,4
135 023 02	Düngenheim	1 309	322,3	246,20	7,7	55,0	30,8	23,3	225,1	7,4
135 026 02	Eppenber	251	61,6	245,49	1,9	12,9	2,0	1,5	42,7	1,5
135 028 02	Eulgem	219	184,5	842,59	1,7	25,6	175,2	132,2	23,6	0,1
135 033 02	Gamlen	555	159,1	286,65	3,9	28,0	3,6	2,8	122,0	1,3
135 038 02	Hambuch	683	178,8	261,80	5,8	35,9	0,2	0,2	130,9	5,2
135 040 02	Haurath	299	68,2	228,00	2,8	14,7	8,9	6,7	42,8	0,2
135 042 02	Illerich	724	217,2	300,05	7,6	37,7	19,6	14,8	152,2	2,0
135 043 02	Kaifenheim	837	271,9	324,80	5,3	43,2	73,7	56,6	159,7	6,3
135 045 02	Kaisersesch, St	2 915	3 292,5	1 129,51	2,6	392,8	2 858,5	2 156,9	618,7	117,2
135 046 02	Kalenborn	225	66,0	293,35	2,1	9,7	4,2	3,2	49,6	0,2
135 051 02	Landkern	874	262,0	299,82	8,9	54,2	27,1	20,4	173,6	2,8
135 052 02	Laubach	705	348,8	494,78	0,2	48,5	179,1	137,7	147,9	13,3

Realsteuerhebesätze			Realsteueraufbringungskraft						Steuer-einnahmekraft der Gemeinden ²⁾		Steuer-einnahmekraft der Gemeinden ²⁾ zuzüglich Schlüssel-zuweisung ³⁾		Gem.-Schl.-Nr.
Grundsteuer		Gewerbesteuer	insgesamt		Grundsteuer		Gewerbsteuer		Steuer-einnahmekraft der Gemeinden ²⁾		Steuer-einnahmekraft der Gemeinden ²⁾ zuzüglich Schlüssel-zuweisung ³⁾		
A	B		1 000 EUR	EUR je Einwohner	1 000 EUR	EUR je Einwohner	1 000 EUR	EUR je Einwohner	1 000 EUR	EUR je Einwohner	1 000 EUR	EUR je Einwohner	
%			1 000 EUR	EUR je Einwohner	1 000 EUR	EUR je Einwohner	1 000 EUR	EUR je Einwohner	1 000 EUR	EUR je Einwohner	1 000 EUR	EUR je Einwohner	
288	323	371	1 104,7	140,42	592,5	75,32	512,1	65,10	2 287,1	290,73	3 294,5	418,77	134 000 04
250	290	350	16,6	99,39	8,6	51,53	8,0	47,86	43,6	260,80	86,3	517,03	134 004 04
270	320	380	- 3,5	- 22,08	11,6	73,11	- 15,1	- 95,19	30,0	188,76	34,9	219,36	134 012 04
320	320	370	78,0	76,30	78,9	77,19	- 0,9	- 0,89	262,3	256,66	375,4	367,37	134 017 04
330	340	360	28,8	101,99	27,2	96,30	1,6	5,69	99,8	353,78	99,8	353,78	134 030 04
280	320	380	22,5	113,85	14,0	70,80	8,5	43,05	66,2	334,16	78,6	396,76	134 035 04
220	240	360	18,7	90,05	18,6	89,62	0,1	0,43	45,6	219,05	80,3	386,08	134 037 04
300	320	400	71,8	203,88	29,3	83,20	42,5	120,68	123,4	350,63	151,2	429,59	134 043 04
270	310	360	94,5	140,25	47,3	70,20	47,2	70,04	201,0	298,17	310,1	460,03	134 074 04
310	310	370	22,5	158,49	10,7	75,26	11,8	83,23	33,1	232,75	62,0	436,46	134 049 04
330	340	370	19,8	55,69	19,2	53,91	0,6	1,78	73,4	206,20	145,9	409,86	134 065 04
340	340	370	520,5	228,28	183,4	80,44	337,1	147,84	760,2	333,41	1 161,2	509,31	134 069 04
310	320	360	56,8	105,56	44,6	82,82	12,2	22,74	177,5	329,93	215,3	400,20	134 076 04
240	270	400	3,9	58,49	3,9	58,49	-	-	16,9	251,85	25,7	382,84	134 079 04
310	310	365	117,9	118,49	63,4	63,70	54,5	54,79	249,0	250,29	292,1	293,60	134 087 04
270	320	400	28,7	83,21	24,1	69,80	4,6	13,41	82,6	239,30	142,2	412,14	134 088 04
240	240	380	7,1	87,02	7,8	94,85	- 0,6	- 7,83	22,8	277,98	33,5	408,51	134 092 04
310	341	371	29 925,9	339,84	8 313,3	94,41	21 612,6	245,43	44 854,2	509,37	52 433,2	595,43	134 000 00
													135 000 00
280	330	360	4 795,7	929,05	701,1	135,83	4 094,6	793,22	5 366,0	1 039,52	5 805,5	1 124,66	135 020 00
280	316	349	1 929,0	178,86	944,1	87,54	984,8	91,32	3 802,9	352,61	4 674,8	433,46	135 000 01
270	300	330	40,9	270,55	20,5	135,56	20,4	134,99	57,1	378,02	64,9	429,99	135 007 01
280	320	350	101,7	116,73	65,1	74,76	36,6	41,98	251,5	288,79	375,3	430,93	135 012 01
280	320	350	75,3	221,40	41,7	122,61	33,6	98,78	139,9	411,59	139,9	411,59	135 015 01
280	320	350	282,9	233,40	100,5	82,93	182,4	150,47	466,9	385,27	567,9	468,60	135 017 01
280	320	350	139,7	206,02	64,5	95,09	75,2	110,93	300,9	443,82	300,9	443,82	135 021 01
280	300	350	165,2	152,22	84,0	77,43	81,1	74,78	333,4	307,26	481,7	443,96	135 024 01
280	320	350	139,3	160,08	83,8	96,29	55,5	63,79	310,0	356,27	385,2	442,79	135 025 01
280	320	350	211,4	344,81	71,2	116,16	140,2	228,64	301,1	491,20	301,1	491,20	135 027 01
280	320	350	249,0	213,88	88,6	76,14	160,3	137,74	423,6	363,93	433,3	372,22	135 029 01
280	320	350	62,0	86,26	52,0	72,38	10,0	13,87	213,6	297,10	302,7	420,95	135 036 01
300	320	350	171,2	120,59	96,6	68,06	74,6	52,53	442,6	311,66	601,6	423,63	135 049 01
280	320	350	64,1	201,50	35,7	112,19	28,4	89,30	112,0	352,28	163,1	512,78	135 060 01
270	300	330	25,0	238,05	14,0	133,60	11,0	104,45	47,5	451,93	47,5	451,93	135 069 01
270	300	340	86,9	147,86	63,8	108,51	23,1	39,35	197,0	334,95	247,3	420,62	135 079 01
280	320	350	96,0	213,85	46,3	103,03	49,8	110,82	156,0	347,38	177,3	394,84	135 086 01
280	320	350	18,6	91,97	15,8	78,23	2,8	13,74	49,9	247,07	85,1	421,36	135 090 01
281	319	332	4 894,3	383,89	1 061,3	83,24	3 833,0	300,65	6 712,9	526,54	7 980,8	626,00	135 000 02
320	320	350	16,9	61,63	16,4	60,03	0,4	1,60	76,7	279,95	112,3	409,85	135 011 02
290	320	330	100,1	76,45	65,6	50,12	34,5	26,33	325,0	248,31	540,3	412,72	135 023 02
280	320	330	17,8	70,88	15,5	61,86	2,3	9,01	61,5	245,00	99,0	394,62	135 026 02
270	320	330	224,7	1 026,05	28,8	131,65	195,9	894,40	205,4	938,10	205,4	938,10	135 028 02
280	320	350	37,4	67,30	33,5	60,45	3,8	6,85	159,8	287,84	236,3	425,80	135 033 02
280	320	330	44,1	64,59	43,9	64,25	0,2	0,34	180,1	263,73	268,4	393,00	135 038 02
280	320	330	28,4	94,84	18,4	61,43	10,0	33,41	69,2	231,35	114,1	381,71	135 040 02
270	320	330	69,7	96,33	47,8	65,99	22,0	30,34	219,1	302,67	303,2	418,76	135 042 02
300	320	350	128,3	153,28	50,6	60,51	77,7	92,77	277,3	331,26	364,9	435,98	135 043 02
269	317	330	3 617,9	1 241,15	421,6	144,62	3 196,4	1 096,53	3 652,2	1 252,90	3 785,3	1 298,55	135 045 02
280	320	330	17,0	75,75	12,4	54,94	4,7	20,81	65,7	292,16	91,5	406,47	135 046 02
270	320	330	96,9	110,83	66,6	76,19	30,3	34,65	266,6	305,03	355,8	407,04	135 051 02
280	320	350	240,2	340,75	51,4	72,91	188,8	267,84	360,0	510,66	360,0	510,66	135 052 02

Gem.- Schl.- Nr.	Landkreis Verbandsgemeinde Gemeinde	Be- völkerung am 30.06.2005	Steuereinnahmen insgesamt (netto)		Einnahmen aus der / dem					
					Grundsteuer		Gewerbsteuer		Gemeindeanteil an der	
					A	B	Auf- kommen (brutto)	Ein- nahmen (netto) ¹⁾	Ein- kommen- steuer	Umsatz- steuer
		Anzahl	1 000 EUR	EUR je Einwohner	1 000 EUR					

noch: LK Cochem-Zell

135 058 02	Masburg	1 074	297,7	277,23	4,9	58,8	48,6	37,4	189,9	4,3
135 067 02	Müllenbach	709	181,6	256,14	1,9	35,0	11,4	8,7	127,7	3,9
135 084 02	Urmersbach	480	116,8	243,31	1,5	21,2	- 0,8	- 0,6	92,9	0,4
135 093 02	Zettingen	245	69,8	285,09	2,8	11,8	5,0	3,8	50,6	0,5
135 502 02	Leienkaul	371	125,4	338,07	2,5	38,8	- 1,3	- 1,0	76,7	6,9
135 000 03	VG Ulmen	11 078	4 214,0	380,39	67,8	919,0	1 317,8	1 012,0	2 067,6	103,4
135 002 03	Alflen	859	262,0	304,96	7,7	49,1	28,1	21,6	180,0	2,2
135 005 03	Auderath	632	171,2	270,96	3,0	35,4	35,7	27,5	102,9	0,8
135 008 03	Beuren	484	125,7	259,65	2,6	27,9	2,0	1,5	91,2	1,1
135 018 03	Büchel	1 156	371,9	321,69	5,2	68,7	106,1	80,8	211,2	3,4
135 030 03	Filz	86	20,7	240,53	1,7	4,1	0,0	0,0	14,5	0,1
135 034 03	Gevenich	665	252,4	379,49	3,9	45,4	64,3	49,4	149,5	3,1
135 035 03	Gillenbeuren	246	77,3	314,08	3,1	15,7	2,8	2,2	54,0	1,5
135 048 03	Kliding	218	62,8	288,04	1,8	13,2	7,2	5,5	35,1	0,4
135 057 03	Lutzerath	1 495	708,2	473,74	13,2	118,8	331,5	254,8	301,0	16,2
135 078 03	Schmitt	161	31,6	195,97	0,9	8,1	0,1	0,1	22,1	0,0
135 083 03	Ulmen	3 232	1 314,3	406,65	10,0	310,2	511,8	393,2	551,7	42,8
135 085 03	Urschmitt	273	94,6	346,67	2,2	14,5	36,8	28,3	48,9	0,3
135 087 03	Wagenhausen	58	17,1	294,19	2,0	1,9	-	-	13,0	-
135 089 03	Weiler	323	111,8	346,24	4,0	17,7	23,5	18,0	61,3	0,4
135 091 03	Wollmerath	223	64,4	288,97	3,1	12,3	1,4	1,1	41,9	1,9
135 501 03	Bad Bertrich	967	528,1	546,10	3,5	175,9	166,5	128,0	189,2	29,4
135 000 04	VG Treis-Karden	9 162	3 817,0	416,61	81,5	603,0	1 515,0	1 144,0	1 849,9	110,3
135 009 04	Binningen	706	203,3	288,01	4,2	38,5	22,3	16,8	141,3	1,3
135 014 04	Brieden	131	41,9	320,09	4,9	8,0	4,3	3,2	25,2	0,4
135 016 04	Brohl	364	124,9	343,26	5,2	16,5	24,0	18,1	82,7	0,5
135 022 04	Dünfus	296	106,4	359,56	3,3	18,5	28,0	21,5	60,9	1,1
135 031 04	Forst (Eifel)	377	125,6	333,14	5,4	20,3	20,4	15,7	81,0	1,6
135 044 04	Kail	304	86,9	285,91	4,3	17,6	6,0	4,6	58,7	0,9
135 050 04	Lahr	190	54,2	285,36	1,9	13,5	0,4	0,3	37,7	0,4
135 053 04	Lieg	432	117,7	272,34	4,0	22,3	2,2	1,7	86,5	2,1
135 056 04	Lütz	375	67,5	180,10	0,7	18,7	- 3,3	- 2,5	48,3	0,4
135 062 04	Möntenich	150	49,0	326,53	2,9	8,8	0,8	0,6	35,2	0,6
135 063 04	Mörsdorf	719	202,6	281,76	6,2	50,9	27,1	20,5	116,3	5,7
135 065 04	Moselkern	683	128,8	188,52	3,4	41,0	- 55,1	- 42,4	119,4	5,3
135 066 04	Müden (Mosel)	696	241,4	346,89	7,7	46,8	38,1	29,3	149,6	6,5
135 072 04	Pommern	499	144,8	290,11	7,4	31,8	12,7	9,8	90,8	3,7
135 075 04	Roes	550	154,8	281,46	5,5	26,2	14,0	10,8	107,4	2,9
135 082 04	Treis-Karden	2 350	1 874,8	797,78	9,6	205,1	1 372,0	1 035,3	545,7	73,3
135 094 04	Zilshausen	340	92,3	271,47	5,0	18,5	1,2	0,9	63,0	3,5
135 000 05	VG Zell (Mosel)	16 908	8 063,3	476,89	188,5	1 505,9	3 833,8	2 946,7	3 112,1	281,3
135 001 05	Alf	936	1 134,6	1 212,18	2,7	88,0	1 091,3	840,2	170,5	31,2
135 003 05	Altlay	539	176,1	326,67	2,2	37,5	45,0	34,5	96,1	5,1
135 004 05	Altstrimmig	345	104,4	302,54	1,9	29,1	3,5	2,6	68,9	1,5
135 010 05	Blankenrath	1 774	578,3	325,98	3,7	154,4	161,1	121,5	272,6	24,6
135 013 05	Briedel	1 063	377,2	354,88	31,7	67,8	119,3	91,9	168,9	14,9
135 019 05	Bullay	1 515	802,1	529,45	4,4	160,0	320,5	246,8	362,2	25,8
135 032 05	Forst (Hunsrück)	50	17,6	351,46	2,0	2,8	-	-	12,5	0,2
135 037 05	Grenderich	430	388,6	903,70	3,9	38,6	319,7	246,1	83,8	15,4
135 039 05	Haserich	230	39,4	171,50	3,0	11,9	1,1	0,8	23,4	0,0
135 041 05	Hesweiler	158	33,4	211,18	2,5	5,3	0,3	0,2	24,5	0,3
135 054 05	Liesenich	321	87,8	273,56	3,8	23,3	3,1	2,4	56,3	1,6
135 061 05	Mittelstrimmig	434	127,9	294,80	4,0	28,7	1,7	1,3	87,9	5,5
135 064 05	Moritzheim	171	62,3	364,44	2,1	10,1	33,0	25,4	22,8	1,4

Realsteuerhebesätze			Realsteueraufbringungskraft						Steuer-einnahmekraft der Gemeinden ²⁾		Steuer-einnahmekraft der Gemeinden ²⁾ zuzüglich Schlüssel-zuweisung ³⁾		Gem.-Schl.-Nr.
Grundsteuer		Gewerbesteuer	insgesamt		Grundsteuer		Gewerbsteuer		Steuer-einnahmekraft der Gemeinden ²⁾		Steuer-einnahmekraft der Gemeinden ²⁾ zuzüglich Schlüssel-zuweisung ³⁾		
A	B		1 000 EUR	EUR je Einwohner	1 000 EUR	EUR je Einwohner	1 000 EUR	EUR je Einwohner	1 000 EUR	EUR je Einwohner	1 000 EUR	EUR je Einwohner	
%			1 000 EUR	EUR je Einwohner	1 000 EUR	EUR je Einwohner	1 000 EUR	EUR je Einwohner	1 000 EUR	EUR je Einwohner	1 000 EUR	EUR je Einwohner	
280	320	350	118,3	110,16	67,0	62,42	51,3	47,75	301,3	280,49	459,5	427,86	135 058 02
280	320	350	50,9	71,81	38,9	54,90	12,0	16,91	179,9	253,76	264,0	372,41	135 067 02
269	320	330	23,1	48,12	23,9	49,89	- 0,8	- 1,77	116,6	242,90	190,4	396,74	135 084 02
280	320	350	20,5	83,78	15,3	62,47	5,2	21,31	70,5	287,63	104,1	424,71	135 093 02
280	320	330	42,0	113,24	43,5	117,28	- 1,5	- 4,04	126,0	339,61	126,3	340,44	135 502 02
289	319	349	2 433,7	219,69	1 041,1	93,98	1 392,6	125,71	4 298,9	388,06	5 330,8	481,21	135 000 03
300	320	350	88,8	103,32	59,2	68,87	29,6	34,45	264,4	307,81	366,5	426,70	135 002 03
280	320	350	78,1	123,65	40,5	64,05	37,7	59,60	173,6	274,70	261,3	413,50	135 005 03
280	320	350	34,2	70,72	32,2	66,46	2,1	4,26	126,1	260,46	195,0	402,98	135 008 03
269	305	340	196,7	170,17	81,6	70,58	115,1	99,60	386,1	333,98	534,4	462,32	135 018 03
280	320	350	6,1	70,55	6,0	70,07	0,0	0,48	20,7	240,88	36,2	420,71	135 030 03
280	320	350	119,6	179,88	51,9	77,98	67,8	101,90	257,4	387,02	301,6	453,58	135 034 03
269	317	352	22,9	93,16	19,9	81,06	3,0	12,11	77,7	315,79	104,7	425,42	135 035 03
280	320	350	23,4	107,56	15,8	72,67	7,6	34,89	57,3	262,72	98,3	451,00	135 048 03
300	320	350	487,6	326,13	138,0	92,33	349,5	233,80	728,0	486,95	832,3	556,69	135 057 03
280	320	350	9,6	59,58	9,5	58,81	0,1	0,78	31,7	196,76	69,4	430,99	135 078 03
300	320	350	876,6	271,24	337,1	104,30	539,6	166,94	1 352,5	418,48	1 631,3	504,73	135 083 03
300	320	350	56,2	205,83	17,4	63,75	38,8	142,08	96,9	354,92	96,9	354,92	135 085 03
280	320	350	4,0	69,41	4,0	69,41	-	-	17,0	293,74	22,9	394,43	135 087 03
280	320	350	47,5	147,05	22,8	70,47	24,7	76,58	103,8	321,22	144,1	446,24	135 089 03
280	320	352	17,6	79,13	16,2	72,50	1,5	6,64	61,1	273,91	91,1	408,32	135 091 03
300	320	350	364,7	377,12	189,1	195,58	175,5	181,54	544,8	563,35	544,8	563,35	135 501 03
279	320	331	2 409,9	263,04	720,0	78,58	1 690,0	184,45	3 999,1	436,49	4 919,2	536,91	135 000 04
269	317	330	70,3	99,60	45,4	64,36	24,9	35,24	207,4	293,83	303,3	429,65	135 009 04
269	317	330	18,5	141,11	13,7	104,61	4,8	36,50	43,0	327,92	61,8	471,37	135 014 04
270	320	330	49,7	136,45	22,9	62,81	26,8	73,64	127,0	348,84	164,3	451,41	135 016 04
280	320	350	52,5	177,35	22,9	77,50	29,6	99,85	108,1	365,17	133,1	449,58	135 022 04
280	320	350	48,4	128,43	26,9	71,48	21,5	56,95	126,3	335,06	159,7	423,63	135 031 04
280	320	350	29,2	95,98	22,9	75,33	6,3	20,65	87,5	287,78	123,7	407,01	135 044 04
300	350	330	15,4	80,80	14,9	78,27	0,5	2,53	53,4	280,84	68,7	361,59	135 050 04
270	290	330	32,7	75,65	30,2	69,90	2,5	5,75	120,7	279,37	179,4	415,23	135 053 04
270	330	330	16,1	42,96	19,8	52,91	- 3,7	- 9,95	65,7	175,10	136,2	363,09	135 056 04
270	320	330	13,3	88,83	12,4	82,55	0,9	6,27	49,0	326,34	59,5	396,81	135 062 04
270	320	330	90,7	126,13	60,3	83,92	30,3	42,21	206,1	286,65	265,3	369,03	135 063 04
280	320	350	- 11,4	- 16,64	46,7	68,44	- 58,1	- 85,09	126,1	184,61	242,9	355,69	135 065 04
280	320	350	97,4	139,89	57,2	82,23	40,1	57,66	244,7	351,59	313,7	450,70	135 066 04
300	330	350	52,9	106,03	39,5	79,16	13,4	26,87	144,5	289,54	198,4	397,63	135 072 04
280	320	350	48,0	87,28	33,2	60,41	14,8	26,86	155,1	281,94	229,8	417,80	135 075 04
290	320	330	1 760,2	749,02	226,0	96,18	1 534,2	652,84	2 042,4	869,13	2 139,5	910,42	135 082 04
270	320	330	26,1	76,81	24,8	73,01	1,3	3,80	92,3	271,40	139,9	411,42	135 094 04
279	312	350	5 864,7	346,86	1 824,2	107,89	4 040,5	238,97	8 371,0	495,09	9 728,0	575,35	135 000 05
280	320	352	1 239,7	1 324,51	95,7	102,27	1 144,0	1 222,25	1 190,3	1 271,72	1 237,7	1 322,33	135 001 05
269	317	352	89,5	165,96	42,3	78,47	47,2	87,49	180,1	334,13	230,0	426,73	135 003 05
255	290	330	39,9	115,66	36,0	104,32	3,9	11,34	109,4	317,07	142,4	412,62	135 004 05
270	290	330	364,0	205,16	183,9	103,64	180,1	101,52	621,6	350,41	821,8	463,25	135 010 05
290	317	352	228,4	214,90	103,3	97,22	125,1	117,68	384,7	361,93	511,8	481,43	135 013 05
270	317	352	511,2	337,45	175,3	115,69	336,0	221,77	825,6	544,92	825,6	544,92	135 019 05
255	290	350	5,4	108,24	5,4	108,24	-	-	18,2	363,08	23,5	469,54	135 032 05
269	317	352	380,3	884,45	45,2	105,17	335,1	779,29	406,0	944,18	406,0	944,18	135 037 05
255	290	330	18,4	79,87	17,2	74,71	1,2	5,17	41,6	180,70	95,6	415,80	135 039 05
255	290	350	9,3	58,84	9,0	56,69	0,3	2,15	34,0	215,15	62,8	397,62	135 041 05
255	290	330	34,9	108,62	31,4	97,69	3,5	10,93	91,9	286,38	146,9	457,70	135 054 05
255	290	330	39,7	91,44	37,8	87,09	1,9	4,35	132,7	305,74	173,9	400,80	135 061 05
280	320	350	47,7	278,80	12,8	75,05	34,8	203,75	64,2	375,57	100,9	589,97	135 064 05

Gem.- Schl.- Nr.	Landkreis Verbandsgemeinde Gemeinde	Be- völkerung am 30.06.2005	Steuereinnahmen insgesamt (netto)		Einnahmen aus der / dem					
					Grundsteuer		Gewerbsteuer		Gemeindeanteil an der	
					A	B	Auf- kommen (brutto)	Ein- nahmen (netto) ¹⁾	Ein- kommen- steuer	Umsatz- steuer
		Anzahl	1 000 EUR	EUR je Einwohner	1 000 EUR					

noch: LK Cochem-Zell

135 068 05	Neef	513	132,0	257,22	11,0	34,0	8,0	6,2	73,8	5,7
135 070 05	Panzweiler	266	169,6	637,58	2,6	30,8	119,2	89,9	39,9	5,8
135 071 05	Peterswald-Löffelscheid	794	166,6	209,84	8,0	42,2	1,6	1,2	112,1	2,0
135 073 05	Pünderich	942	230,7	244,88	19,1	75,9	- 29,6	- 22,8	149,9	7,2
135 074 05	Reidenhausen	194	45,4	233,90	1,8	11,6	- 2,8	- 2,1	33,4	0,0
135 076 05	Sankt Aldegund	673	232,6	345,66	7,4	40,4	35,7	27,4	150,5	6,1
135 077 05	Schahren	421	148,7	353,27	1,3	30,6	74,0	56,8	57,1	1,9
135 080 05	Sosberg	193	39,4	203,92	2,0	9,3	1,9	1,5	25,5	0,4
135 081 05	Tellig	315	100,4	318,89	1,2	22,6	7,0	5,3	58,5	12,2
135 088 05	Walhausen	206	51,0	247,56	1,1	13,2	16,7	12,8	22,8	0,7
135 092 05	Zell (Mosel), St	4 425	2 817,2	636,65	65,1	537,9	1 502,6	1 156,8	938,3	111,9

135 000 00	LK Cochem-Zell	65 844	31 530,6	478,87	546,5	5 398,4	15 039,4	11 519,2	12 712,6	1 031,2
------------	-----------------------	--------	----------	--------	-------	---------	----------	----------	----------	---------

137 000 00 LK Mayen-Koblenz

137 003 00	Andernach, St	29 416	21 415,2	728,01	28,9	2 927,1	13 108,3	10 313,5	6 949,0	988,3
137 068 00	Mayen, St	19 428	14 947,3	769,37	41,9	2 228,7	8 990,9	7 074,4	4 478,9	947,6
137 203 00	Bendorf, St	17 451	7 323,3	419,65	7,0	1 491,0	1 898,2	1 493,6	3 781,6	357,8

137 000 01	VG Pellenz	16 360	9 238,6	564,71	42,1	1 273,6	4 695,9	3 563,8	3 748,3	558,3
137 056 01	Kretz	767	340,2	443,54	2,5	76,7	117,1	88,3	140,2	30,4
137 057 01	Kruft	3 901	2 860,2	733,19	18,1	289,9	1 868,5	1 409,9	933,1	196,9
137 081 01	Nickenich	3 716	1 834,4	493,64	8,5	260,1	685,2	517,0	935,0	96,0
137 088 01	Plaidt	5 803	3 025,5	521,38	6,7	488,4	1 460,5	1 122,5	1 216,8	177,7
137 096 01	Saffig	2 173	1 178,3	542,25	6,4	158,5	564,7	426,1	523,2	57,4

137 000 02	VG Maifeld	24 274	11 580,2	477,06	289,6	1 925,8	5 209,5	4 030,6	4 852,4	399,0
137 023 02	Einig	148	49,4	333,77	6,1	7,1	2,4	1,8	34,0	0,1
137 027 02	Gappensch	350	85,9	245,31	7,6	15,7	0,3	0,3	61,3	0,1
137 029 02	Gering	406	118,1	290,91	4,8	24,4	- 2,6	- 2,0	87,5	1,2
137 030 02	Gierschnach	278	73,6	264,67	5,6	13,6	2,3	1,8	51,9	0,2
137 041 02	Kalt	498	108,6	218,00	11,8	22,1	3,2	2,4	71,0	0,3
137 048 02	Kerben	418	97,2	232,45	9,5	27,3	- 20,0	- 15,1	73,3	1,3
137 053 02	Kollig	488	230,0	471,26	6,2	25,7	137,7	103,9	92,5	0,4
137 065 02	Lonnig	1 147	349,5	304,74	10,9	65,4	49,4	37,3	231,6	2,2
137 070 02	Mertloch	1 473	426,6	289,61	17,7	73,0	44,4	34,4	293,1	4,8
137 080 02	Naunheim	439	129,3	294,61	14,3	25,4	1,4	1,1	86,4	0,2
137 086 02	Ochtendung	5 252	2 364,6	450,24	36,1	444,6	911,5	706,3	1 070,6	81,0
137 087 02	Pillig	518	176,0	339,86	11,2	30,7	7,6	5,7	120,2	1,9
137 089 02	Polch, St	6 607	5 296,7	801,68	56,5	767,2	3 674,9	2 847,8	1 339,1	268,1
137 095 02	Rüber	860	261,9	304,55	11,8	42,3	4,1	3,1	201,5	1,4
137 102 02	Trimb	652	158,3	242,72	5,0	31,5	6,3	4,8	114,2	1,0
137 112 02	Welling	898	395,2	440,14	7,2	56,4	126,9	97,5	224,8	7,0
137 114 02	Wierschem	323	168,9	522,85	8,9	20,7	89,5	67,5	66,3	4,9
137 501 02	Münstermaifeld, St	3 519	1 090,4	309,86	58,4	232,8	170,4	132,1	633,1	22,9

137 000 03	VG Vordereifel	17 311	6 803,1	392,99	68,3	1 112,0	1 887,7	1 453,0	3 670,2	156,6
137 001 03	Acht	90	32,2	357,34	0,6	6,6	- 2,4	- 1,9	15,5	0,3
137 004 03	Anschau	290	93,2	321,30	1,5	20,0	3,6	2,7	55,5	0,4
137 006 03	Arft	296	74,8	252,70	0,7	15,2	0,3	0,2	48,9	0,3
137 007 03	Baar	826	269,6	326,42	4,3	67,9	25,9	19,9	138,8	7,4
137 011 03	Bermel	408	120,1	294,46	1,7	19,6	3,0	2,3	79,1	0,1
137 014 03	Boos	647	232,1	358,75	3,2	40,3	35,0	27,0	117,0	6,9
137 019 03	Ditscheid	259	64,4	248,51	1,8	11,0	1,6	1,2	39,2	0,1
137 025 03	Ettringen	2 855	985,2	345,06	4,5	184,8	192,9	148,2	596,2	38,8

Gem.- Schl.- Nr.	Landkreis Verbandsgemeinde Gemeinde	Be- völkerung am 30.06.2005	Steuereinnahmen insgesamt (netto)		Einnahmen aus der / dem					
					Grundsteuer		Gewerbsteuer		Gemeindeanteil an der	
					A	B	Auf- kommen (brutto)	Ein- nahmen (netto) ¹⁾	Ein- kommen- steuer	Umsatz- steuer
		Anzahl	1 000 EUR	EUR je Einwohner	1 000 EUR					

noch: LK Mayen-Koblenz

137 034 03	Hausten	355	120,3	338,90	1,2	22,6	0,5	0,4	80,4	0,3
137 035 03	Herresbach	464	145,9	314,35	5,0	28,6	21,2	16,3	91,0	0,4
137 036 03	Hirten	292	87,7	300,36	1,1	15,9	3,8	2,9	65,2	0,1
137 043 03	Kehrig	1 139	433,1	380,25	7,8	71,5	123,1	94,8	244,9	6,9
137 049 03	Kirchwald	1 011	398,0	393,63	2,4	56,2	168,4	129,6	192,6	5,2
137 055 03	Kottenheim	2 803	1 528,2	545,19	3,0	206,8	653,8	503,4	753,8	52,9
137 060 03	Langenfeld	739	312,5	422,86	0,4	48,3	78,2	60,2	177,5	8,8
137 061 03	Langscheid	89	- 9,2	- 103,54	0,3	9,2	- 76,1	- 58,6	33,2	0,3
137 063 03	Lind	51	22,9	449,22	0,6	3,2	- 2,7	- 2,1	15,6	0,0
137 066 03	Luxem	304	87,6	288,28	4,1	13,6	4,8	3,7	54,2	0,9
137 074 03	Monreal	874	409,3	468,26	9,5	53,2	145,1	111,7	209,1	5,4
137 077 03	Münk	275	115,0	418,07	1,3	17,1	48,2	37,1	45,7	5,2
137 079 03	Nachtsheim	602	183,4	304,72	2,4	36,3	14,4	11,0	111,0	3,8
137 092 03	Reudelsterz	415	80,0	192,71	2,4	19,3	5,4	4,2	53,1	0,6
137 097 03	Sankt Johann	971	432,6	445,52	2,1	65,2	188,9	145,4	208,8	8,1
137 099 03	Siebenbach	217	107,0	493,01	1,2	14,3	41,3	31,8	44,3	0,6
137 105 03	Virneburg	464	185,3	399,30	0,7	30,2	61,7	47,5	88,2	1,8
137 110 03	Weiler	514	266,2	517,89	3,9	32,4	146,3	112,6	97,7	0,9
137 113 03	Welschenbach	61	25,9	425,36	0,8	2,7	1,6	1,3	13,7	0,1
137 000 04	VG Mendig	13 615	6 826,4	501,39	33,5	1 077,8	3 003,7	2 336,1	3 112,2	200,5
137 008 04	Bell	1 516	654,2	431,54	5,7	93,8	207,1	156,3	366,4	17,6
137 069 04	Mendig, St	8 721	4 981,9	571,25	13,8	786,7	2 620,1	2 045,0	1 963,1	139,0
137 093 04	Rieden	1 327	464,0	349,69	2,9	75,9	68,0	52,2	315,7	13,2
137 101 04	Thür	1 497	568,5	379,76	10,0	91,5	100,6	76,6	359,4	29,1
137 106 04	Volkesfeld	554	157,8	284,78	1,2	29,8	7,9	6,0	107,5	1,6
137 000 05	VG Rhens	8 894	4 141,9	465,70	17,4	817,4	1 117,8	859,1	2 358,5	68,1
137 204 05	Brey	1 599	567,3	354,81	3,3	123,8	59,3	45,6	385,3	5,6
137 221 05	Rhens, St	3 014	1 425,3	472,91	10,7	282,2	468,6	360,2	736,2	28,2
137 223 05	Spay	2 029	1 118,2	551,11	1,9	152,8	532,0	408,9	530,4	21,2
137 227 05	Waldesch	2 252	1 031,0	457,82	1,5	258,6	57,8	44,5	706,6	13,0
137 000 06	VG Untermosel	18 973	7 940,8	418,53	129,1	1 574,8	1 895,9	1 460,3	4 558,6	171,9
137 201 06	Alken	674	258,0	382,82	2,4	66,6	25,7	19,8	160,9	7,2
137 205 06	Brodembach	691	281,8	407,84	3,5	78,9	27,0	20,8	168,5	8,9
137 206 06	Burgen	809	268,1	331,44	2,9	66,9	53,0	40,7	150,6	3,6
137 207 06	Dieblich	2 455	1 259,6	513,06	15,1	235,8	333,8	258,7	731,1	13,4
137 208 06	Hatzenport	675	151,1	223,81	3,6	43,1	9,1	7,0	91,8	3,8
137 212 06	Koborn-Gondorf	3 370	1 310,4	388,83	35,6	274,0	206,2	158,8	799,9	36,6
137 214 06	Löf	1 542	618,4	401,07	8,2	106,1	163,2	125,5	361,1	13,6
137 215 06	Macken	358	103,7	289,80	5,5	25,2	5,8	4,4	65,9	0,9
137 217 06	Niederfell	1 077	339,8	315,47	5,4	72,3	92,6	71,2	178,8	10,3
137 219 06	Nörtershausen	1 140	702,2	615,98	2,8	107,2	365,8	281,1	297,2	10,3
137 220 06	Oberfell	1 131	481,6	425,81	0,9	99,9	84,9	65,3	292,5	21,5
137 230 06	Winningen	2 477	1 271,9	513,50	18,1	227,3	399,4	307,5	683,4	30,1
137 231 06	Wolken	1 098	479,0	436,27	7,7	95,3	109,3	84,0	279,6	8,3
137 504 06	Lehmen	1 476	415,1	281,24	17,3	76,3	20,2	15,5	297,3	3,5
137 000 07	VG Vallendar	15 563	7 904,9	507,93	13,3	1 464,5	1 949,5	1 489,4	4 738,5	164,2
137 218 07	Niederwerth	1 388	485,5	349,79	1,4	94,7	84,7	65,2	314,3	7,1
137 224 07	Urbar	3 195	1 679,8	525,76	2,3	294,4	750,3	566,1	790,5	19,7
137 226 07	Vallendar, St	8 814	4 692,3	532,37	4,2	857,3	934,4	719,4	2 975,1	116,3
137 229 07	Weitersburg	2 166	1 047,3	483,52	5,4	218,1	180,1	138,7	658,7	21,2
137 000 08	VG Weißenthurm	32 534	20 185,5	620,44	57,8	3 559,9	9 867,9	7 593,1	7 684,0	1 205,9
137 202 08	Bassenheim	2 891	1 422,2	491,95	17,2	271,6	324,2	249,6	849,2	25,5

Gem.- Schl.- Nr.	Landkreis Verbandsgemeinde Gemeinde	Be- völkerung am 30.06.2005	Steuereinnahmen insgesamt (netto)		Einnahmen aus der / dem					
					Grundsteuer		Gewerbsteuer		Gemeindeanteil an der	
					A	B	Auf- kommen (brutto)	Ein- nahmen (netto) ¹⁾	Ein- kommen- steuer	Umsatz- steuer
		Anzahl	1 000 EUR	EUR je Einwohner	1 000 EUR					

noch: LK Mayen-Koblentz

137 209 08	Kaltenengers	2 038	859,4	421,71	4,2	173,8	214,4	165,1	494,1	15,4
137 211 08	Kettig	3 312	1 287,2	388,63	11,0	280,0	183,6	141,3	819,9	27,6
137 216 08	Mülheim-Kärlich, St	10 416	9 959,8	956,20	19,3	1 533,5	6 399,6	4 939,2	2 599,4	837,0
137 222 08	Sankt Sebastian	2 561	868,1	338,95	3,6	196,5	57,2	44,0	609,9	7,5
137 225 08	Urmitz	3 513	2 926,3	833,00	1,5	396,7	1 858,4	1 415,6	1 000,8	104,2
137 228 08	Weißenthurm, St	7 803	2 862,4	366,84	1,0	707,9	830,5	638,3	1 310,6	188,8
137 000 00	LK Mayen-Koblentz	213 819	118 307,3	553,31	729,0	19 452,7	53 625,3	41 666,9	49 932,1	5 218,2
138 000 00	LK Neuwied									
138 045 00	Neuwied, St	66 455	41 858,7	629,88	42,8	7 628,0	19 768,6	15 714,7	15 464,6	2 505,8
138 000 01	VG Asbach	22 577	22 266,7	986,26	56,8	2 134,8	18 343,4	13 900,4	5 341,5	749,1
138 003 01	Asbach	7 006	3 097,1	442,06	25,6	600,2	1 042,1	805,0	1 522,7	117,6
138 044 01	Neustadt (Wied)	6 531	6 791,6	1 039,90	15,4	741,6	5 437,7	4 201,9	1 531,0	276,4
138 077 01	Windhagen	4 346	9 735,1	2 240,00	4,4	388,0	10 440,8	7 798,0	1 263,1	267,3
138 080 01	Buchholz (Ww.)	4 694	2 642,9	563,05	11,4	405,0	1 422,8	1 095,4	1 024,7	87,7
138 000 02	VG Bad Hönningen	11 995	5 008,5	417,55	24,4	1 150,2	1 088,8	838,3	2 712,7	234,9
138 004 02	Bad Hönningen, St	5 724	2 699,6	471,63	4,1	661,7	687,5	529,3	1 316,2	168,5
138 024 02	Hammerstein	358	162,4	453,73	3,6	20,8	82,0	63,1	72,2	1,3
138 038 02	Leutesdorf	1 914	648,2	338,67	9,6	129,3	40,8	31,4	461,6	12,1
138 063 02	Rheinbrohl	3 999	1 498,2	374,65	7,0	338,4	278,5	214,4	862,7	53,0
138 000 03	VG Dierdorf	11 297	5 897,9	522,07	33,7	968,7	3 186,7	2 437,2	2 162,6	220,1
138 012 03	Dierdorf, St	5 996	3 111,0	518,85	20,4	570,9	1 748,8	1 344,1	1 038,5	98,0
138 023 03	Großmaischeid	2 493	1 685,5	676,09	5,9	197,5	1 113,5	848,2	525,2	96,1
138 031 03	Isenburg	670	232,5	347,01	1,9	43,2	1,0	0,8	179,9	2,7
138 034 03	Kleinmaischeid	1 323	590,2	446,10	2,1	108,0	256,2	193,3	259,4	17,9
138 069 03	Stebach	337	94,5	280,32	0,8	24,2	8,0	6,1	57,6	2,2
138 201 03	Marienhäuser	478	184,2	385,34	2,6	25,0	59,2	44,7	102,1	3,3
138 000 04	VG Linz am Rhein	18 838	16 129,9	856,24	22,0	1 642,4	11 952,9	8 934,1	4 868,3	620,9
138 009 04	Dattenberg	1 595	905,7	567,81	3,0	125,5	518,7	391,4	344,8	37,1
138 037 04	Leubsdorf	1 711	663,2	387,61	1,4	148,6	118,7	91,2	410,2	6,5
138 041 04	Linz am Rhein, St	6 016	3 569,6	593,35	4,5	558,9	1 557,5	1 163,2	1 628,7	205,2
138 055 04	Ockenfels	1 113	420,7	378,02	2,5	91,3	31,6	23,8	296,0	4,5
138 068 04	St.Katharinen (LK Neuwied)	3 567	3 330,2	933,62	5,0	280,8	2 617,6	1 955,0	867,3	211,8
138 075 04	Vettelschoß	3 415	6 630,0	1 941,44	2,4	341,0	6 902,5	5 155,3	980,8	142,2
138 501 04	Kasbach-Ohlenberg	1 421	610,5	429,60	3,2	96,4	206,4	154,2	340,6	13,6
138 000 05	VG Puderbach	15 104	6 877,4	455,33	55,2	1 369,8	2 960,7	2 274,7	2 703,8	232,0
138 011 05	Dernbach	1 051	1 099,9	1 046,56	4,9	158,7	938,1	721,0	185,9	18,1
138 013 05	Döttesfeld	691	215,6	311,98	2,5	50,5	12,8	9,8	132,5	1,6
138 014 05	Dürrholz	1 317	404,3	306,95	3,1	103,7	63,3	48,6	225,5	8,2
138 025 05	Hanroth	657	215,5	328,06	1,4	45,0	70,6	54,2	102,5	5,0
138 027 05	Harschbach	428	165,6	387,03	1,6	26,3	41,1	31,0	93,9	6,4
138 040 05	Linkenbach	477	148,3	310,92	3,0	31,6	18,2	14,3	85,3	1,0
138 048 05	Niederhofen	342	93,6	273,73	0,6	23,3	11,8	9,0	54,3	1,9
138 050 05	Niederwambach	536	196,8	367,23	2,6	34,4	88,2	66,6	73,2	3,1
138 052 05	Oberdreis	916	282,8	308,78	7,4	69,4	21,4	16,5	147,6	11,6
138 057 05	Puderbach	2 300	1 047,0	455,20	5,8	261,4	244,2	187,7	507,3	60,5
138 058 05	Ratzert	245	70,3	287,10	1,5	16,9	3,5	2,7	42,3	0,3
138 059 05	Raubach	1 963	1 631,3	831,03	3,0	232,9	1 196,5	919,6	358,4	100,2
138 064 05	Rodenbach bei Puderbach	660	180,1	272,81	2,4	47,0	1,9	1,4	114,6	1,0

Gem.-Schl.-Nr.	Landkreis Verbandsgemeinde Gemeinde	Bevölkerung am 30.06.2005	Steuereinnahmen insgesamt (netto)		Einnahmen aus der / dem					
					Grundsteuer		Gewerbsteuer		Gemeindeanteil an der	
					A	B	Auf- kommen (brutto)	Ein- nahmen (netto) ¹⁾	Ein- kommen- steuer	Umsatz- steuer
					Anzahl	1 000 EUR	EUR je Einwohner	1 000 EUR		

noch: LK Neuwied

138 070 05	Steimel	1 288	425,5	330,38	2,9	116,8	108,4	84,0	201,8	4,2
138 074 05	Urbach	1 595	467,2	292,88	7,4	110,1	66,8	51,3	264,3	7,4
138 078 05	Woldert	638	233,5	365,92	5,0	41,6	74,0	56,9	114,5	1,3
138 000 06	VG Rengsdorf	16 608	10 059,0	605,67	35,7	1 794,0	4 458,2	3 439,6	4 316,1	323,7
138 002 06	Anhausen	1 353	909,7	672,33	4,6	175,0	340,8	262,4	341,0	123,4
138 005 06	Bonefeld	988	380,2	384,82	3,9	81,6	59,3	45,7	230,0	11,3
138 015 06	Ehlscheid	1 263	555,4	439,74	2,5	140,3	62,5	48,2	346,4	5,7
138 026 06	Hardert	857	300,7	350,88	2,0	72,3	30,1	22,7	189,9	3,2
138 030 06	Hümmerich	764	289,6	379,04	1,1	65,0	15,3	11,8	197,2	3,6
138 036 06	Kurtscheid	967	647,4	669,47	1,5	127,3	297,1	228,8	257,9	24,9
138 042 06	Meinborn	496	192,7	388,57	3,0	36,7	0,5	0,4	140,1	1,6
138 043 06	Melsbach	2 124	1 109,1	522,18	1,6	208,8	270,4	208,2	669,5	13,6
138 053 06	Oberhonnefeld-Gierend	1 003	761,9	759,59	1,5	123,1	564,1	434,3	178,0	14,9
138 054 06	Oberraden	671	316,3	471,34	3,2	52,4	125,3	94,5	150,6	3,6
138 061 06	Rengsdorf	2 622	2 676,2	1 020,66	2,7	383,6	1 898,2	1 471,1	740,6	68,8
138 066 06	Rüscheid	795	364,2	458,17	2,0	72,6	66,6	51,2	217,9	5,5
138 071 06	Straßenhaus	1 958	1 128,8	576,53	4,8	196,0	497,0	382,6	489,5	35,9
138 072 06	Thalhausen	747	426,8	571,39	1,4	59,3	231,0	177,8	167,5	7,6
138 000 07	VG Unkel	13 133	7 369,1	561,11	15,5	1 482,4	2 358,5	1 812,7	3 791,8	228,1
138 008 07	Bruchhausen	946	433,8	458,58	4,0	80,6	126,4	97,2	242,0	6,8
138 019 07	Erpel	2 606	1 166,3	447,55	4,4	216,4	298,0	229,1	691,1	18,9
138 062 07	Rheinbreitbach	4 602	2 954,6	642,03	2,5	612,9	976,7	750,6	1 474,4	99,2
138 073 07	Unkel, St	4 979	2 814,3	565,23	4,5	572,6	957,4	735,8	1 384,3	103,1
138 000 08	VG Waldbreitbach	9 457	4 133,8	437,12	15,5	858,9	1 395,2	1 074,2	2 039,2	108,2
138 006 08	Breitscheid	2 276	1 167,8	513,08	3,2	203,6	626,7	482,5	415,4	46,3
138 007 08	Hausen (Wied)	1 949	559,3	286,99	4,7	135,8	106,9	82,3	317,8	14,0
138 010 08	Datzeroth	246	91,0	369,76	1,4	18,3	25,2	19,4	50,6	0,3
138 047 08	Niederbreitbach	1 493	541,6	362,73	2,0	141,0	35,0	27,0	361,8	5,7
138 065 08	Roßbach	1 503	870,0	578,84	2,1	148,1	368,9	284,0	425,7	6,0
138 076 08	Waldbreitbach	1 990	904,2	454,37	2,1	212,1	232,5	179,0	467,8	35,8
138 000 00	LK Neuwied	185 464	119 600,8	644,87	301,6	19 029,3	65 513,0	50 425,8	43 400,6	5 222,8
140 000 00	LK Rhein-Hunsrück-Kreis									
140 501 00	Boppard, St	16 372	11 307,5	690,66	22,4	1 603,3	6 936,0	5 340,9	3 829,1	426,1
140 000 02	VG Emmelshausen	14 859	7 327,5	493,14	77,6	1 365,4	2 753,9	2 112,7	3 411,2	202,1
140 005 02	Badenhard	152	45,2	297,66	3,4	9,8	0,9	0,7	26,3	0,0
140 014 02	Bickenbach	340	108,2	318,10	6,1	21,2	15,3	11,7	61,0	1,2
140 016 02	Birkheim	143	59,0	412,85	2,3	10,5	27,9	21,4	32,2	0,5
140 031 02	Dörth	526	671,8	1 277,19	1,4	104,5	529,7	407,1	113,3	41,3
140 036 02	Emmelshausen	4 875	2 422,0	496,82	6,3	517,0	718,4	552,2	1 265,9	63,6
140 043 02	Gondershausen	1 277	671,8	526,09	5,7	90,6	332,6	255,6	286,6	18,0
140 045 02	Halsenbach	1 311	824,4	628,86	5,7	140,2	442,6	340,2	297,3	32,3
140 047 02	Hausbay	202	243,0	1 202,76	1,8	16,9	240,4	183,1	36,7	1,0
140 060 02	Hungenroth	247	99,1	401,41	3,1	18,7	4,5	3,4	67,3	2,4
140 063 02	Karbach	561	171,8	306,26	2,9	32,2	25,9	19,9	113,0	0,4
140 075 02	Kratzenburg	380	147,2	387,47	3,3	35,2	24,6	18,9	85,3	1,0
140 084 02	Leiningen	791	201,8	255,07	3,4	64,4	- 6,1	- 4,6	128,0	5,4
140 087 02	Lingerhahn	485	154,2	318,03	1,8	31,8	23,7	17,9	90,5	4,9
140 089 02	Maisborn	132	45,9	347,86	1,9	9,0	- 1,6	- 1,2	33,1	0,8
140 093 02	Mermuth	300	101,0	336,67	3,9	20,1	3,8	2,9	67,0	1,7

Gem.- Schl.- Nr.	Landkreis Verbandsgemeinde Gemeinde	Be- völkerung am 30.06.2005	Steuereinnahmen insgesamt (netto)			Einnahmen aus der / dem					
						Grundsteuer		Gewerbsteuer		Gemeindeanteil an der	
						A	B	Auf- kommen (brutto)	Ein- nahmen (netto) ¹⁾	Ein- kommen- steuer	Umsatz- steuer
								1 000 EUR			

noch: LK Rhein-Hunsrück-Kreis

140 098 02	Mühlpfad	68	15,4	226,35	1,4	3,6	-	-	8,6	0,1
140 102 02	Ney	382	141,1	369,45	3,7	24,0	12,5	9,5	95,9	2,0
140 108 02	Niedert	138	248,7	1 802,38	1,3	13,7	241,5	184,0	38,1	9,1
140 110 02	Norath	444	146,8	330,73	1,5	29,7	1,2	0,9	107,9	1,4
140 117 02	Pfalzfeld	597	285,0	477,33	1,7	77,0	83,7	64,3	119,7	9,3
140 140 02	Schwall	327	111,6	341,26	1,8	21,8	5,3	4,0	79,7	1,7
140 149 02	Thörlingen	142	43,1	303,62	1,9	7,9	2,3	1,7	26,5	0,9
140 156 02	Utzenhain	131	53,7	409,85	2,3	6,1	12,3	9,4	26,0	0,1
140 201 02	Beulich	524	187,5	357,73	5,6	33,6	10,2	7,9	119,6	1,2
140 205 02	Morshausen	384	128,0	333,46	3,5	25,5	2,4	1,9	85,6	1,8
140 000 03	VG Kastellaun	15 167	7 041,8	464,29	112,6	1 200,8	3 091,7	2 378,0	2 982,1	332,2
140 001 03	Alterkülz	449	149,7	333,41	5,1	35,7	11,4	8,8	89,0	9,2
140 009 03	Bell (Hunsrück)	1 502	427,3	284,47	19,8	75,9	56,6	43,6	271,5	12,6
140 010 03	Beltheim	2 045	646,0	315,91	16,8	138,6	77,5	59,5	396,5	27,8
140 018 03	Braunshorn	610	226,9	372,04	7,2	35,6	77,0	59,2	121,8	0,9
140 021 03	Buch	947	274,1	289,44	9,1	53,0	22,4	17,2	184,7	7,2
140 042 03	Gödenroth	480	143,3	298,64	4,6	30,3	4,7	3,6	100,2	1,9
140 046 03	Hasselbach	191	44,9	235,20	4,1	8,3	1,8	1,4	29,9	0,8
140 055 03	Hollnich	278	107,5	386,69	1,9	18,4	11,9	9,1	75,1	1,8
140 064 03	Kastellaun, St	5 259	2 996,3	569,74	2,6	587,4	1 637,0	1 268,6	1 002,8	128,4
140 073 03	Korweiler	91	23,6	259,04	2,2	3,4	- 0,1	- 0,0	17,8	0,1
140 095 03	Michelbach	179	55,9	312,42	4,0	8,0	3,9	3,0	40,3	0,5
140 131 03	Roth	244	55,0	225,56	3,3	11,0	0,8	0,6	38,7	0,4
140 147 03	Spesenroth	168	47,1	280,27	4,8	7,5	0,8	0,6	33,1	0,7
140 153 03	Uhlher	402	92,8	230,84	4,9	19,6	1,1	0,8	66,7	0,1
140 202 03	Dommershausen	1 171	1 254,3	1 071,13	13,8	98,2	1 095,4	834,5	260,6	44,6
140 204 03	Mastershausen	1 151	497,0	431,80	8,4	69,9	89,4	67,4	253,4	95,1
140 000 04	VG Kirchberg (Hunsrück)	20 647	10 209,9	494,50	187,7	1 773,3	5 162,7	3 948,3	3 700,6	325,3
140 006 04	Bärenbach	465	217,0	466,65	2,9	70,0	87,1	68,0	67,1	2,7
140 007 04	Belg	141	37,2	263,97	3,9	5,0	0,2	0,2	23,9	0,1
140 024 04	Büchenbeuren	1 662	1 126,9	678,04	4,0	219,9	802,6	605,6	277,4	18,2
140 028 04	Dickenschied	746	257,4	345,05	6,5	42,0	35,3	26,7	176,9	4,0
140 029 04	Dill	215	70,7	328,93	7,4	10,3	3,8	3,1	40,0	0,0
140 030 04	Dillendorf	617	145,0	234,98	3,0	31,3	0,6	0,4	103,9	0,6
140 040 04	Gehlweiler	251	73,3	292,12	1,3	13,0	2,1	1,6	50,1	0,8
140 041 04	Gemünden	1 313	599,4	456,48	6,0	102,5	290,5	221,3	248,5	18,2
140 044 04	Hahn	168	58,2	346,30	3,4	11,6	0,7	0,6	37,4	0,3
140 048 04	Hecken	130	36,9	283,92	3,2	4,9	0,1	0,1	22,6	0,5
140 049 04	Heinzenbach	420	140,9	335,53	3,2	24,4	12,4	9,4	94,6	3,8
140 050 04	Henau	178	149,5	839,84	2,2	9,2	122,6	94,2	40,0	3,1
140 053 04	Hirschfeld (Hunsrück)	345	216,9	628,57	4,6	28,3	151,8	116,7	53,1	3,8
140 062 04	Kappel	506	163,0	322,17	10,4	28,1	19,5	15,0	92,8	1,8
140 067 04	Kirchberg (Hunsrück), St	3 803	2 397,5	630,43	16,5	406,7	1 369,4	1 038,3	748,9	165,9
140 071 04	Kludenbach	106	36,3	342,21	2,5	6,6	13,3	10,0	10,0	0,3
140 081 04	Laufersweiler	850	285,2	335,56	5,1	50,7	79,0	59,1	150,6	6,0
140 082 04	Lautzenhausen	389	1 462,0	3 758,34	3,1	157,6	1 594,9	1 236,1	56,2	7,9
140 086 04	Lindenschied	211	64,7	306,74	3,4	14,4	- 14,4	- 10,8	47,3	3,9
140 090 04	Maitzborn	141	29,8	211,35	4,6	7,2	0,0	0,0	17,3	0,0
140 094 04	Metzenhausen	135	41,6	308,36	4,0	4,8	0,5	0,4	26,1	0,2
140 105 04	Nieder Kostenz	225	53,9	239,44	4,2	9,9	- 0,6	- 0,4	39,4	0,3
140 107 04	Niedersohren	447	120,6	269,77	3,3	22,1	0,6	0,5	87,6	0,4
140 109 04	Niederweiler	422	268,4	636,00	5,1	22,5	220,2	166,2	62,7	1,9
140 111 04	Ober Kostenz	283	81,1	286,55	5,9	11,3	2,4	1,8	52,6	0,9
140 120 04	Raversbeuren	159	41,1	258,62	5,5	6,7	- 0,2	- 0,2	22,0	0,0
140 122 04	Reckershausen	373	106,9	286,47	5,1	24,7	8,9	6,7	59,1	2,4

Realsteuerhebesätze			Realsteueraufbringungskraft						Steuer-einnahmekraft der Gemeinden ²⁾		Steuer-einnahmekraft der Gemeinden ²⁾ zuzüglich Schlüssel-zuweisung ³⁾		Gem.-Schl.-Nr.
Grundsteuer		Gewerbesteuer	insgesamt		Grundsteuer		Gewerbsteuer		Steuer-einnahmekraft der Gemeinden ²⁾		Steuer-einnahmekraft der Gemeinden ²⁾ zuzüglich Schlüssel-zuweisung ³⁾		
A	B		1 000 EUR	EUR je Einwohner	1 000 EUR	EUR je Einwohner	1 000 EUR	EUR je Einwohner	1 000 EUR	EUR je Einwohner	1 000 EUR	EUR je Einwohner	
%			1 000 EUR	EUR je Einwohner	1 000 EUR	EUR je Einwohner	1 000 EUR	EUR je Einwohner	1 000 EUR	EUR je Einwohner	1 000 EUR	EUR je Einwohner	
260	310	350	5,4	79,40	5,4	79,40	-	-	14,1	207,74	29,2	429,91	140 098 02
270	305	340	44,0	115,27	30,5	79,81	13,5	35,46	138,9	363,67	138,9	363,67	140 102 02
270	310	340	278,4	2 017,03	16,3	117,86	262,1	1 899,17	268,0	1 942,28	268,0	1 942,28	140 108 02
270	310	350	35,3	79,52	34,0	76,59	1,3	2,93	144,3	324,99	177,1	398,80	140 110 02
270	320	350	171,4	287,15	83,2	139,32	88,3	147,82	281,1	470,81	310,5	520,06	140 117 02
270	300	340	32,3	98,73	26,5	81,12	5,8	17,61	112,4	343,74	133,9	409,37	140 140 02
270	310	340	13,1	92,26	10,7	75,01	2,5	17,25	39,9	281,32	56,2	395,50	140 149 02
270	300	350	22,3	170,30	9,4	71,48	12,9	98,82	45,6	348,32	58,1	443,27	140 156 02
260	305	350	54,1	103,27	43,3	82,71	10,8	20,56	172,5	329,26	219,9	419,64	140 201 02
270	305	340	34,6	90,04	31,9	83,13	2,7	6,91	121,4	316,22	151,3	393,98	140 205 02
270	315	351	4 656,9	307,04	1 405,7	92,68	3 251,3	214,36	7 257,5	478,51	8 188,4	539,88	140 000 03
270	320	350	55,1	122,77	43,1	96,00	12,0	26,77	150,7	335,64	186,8	416,06	140 001 03
270	320	350	160,6	106,91	100,9	67,18	59,7	39,72	431,7	287,44	559,5	372,51	140 009 03
270	320	350	245,8	120,22	164,2	80,27	81,7	39,94	652,2	318,91	797,6	390,00	140 010 03
270	320	350	126,4	207,20	45,2	74,05	81,2	133,15	231,3	379,12	303,1	496,81	140 018 03
300	320	350	88,2	93,16	64,6	68,24	23,6	24,92	275,0	290,35	350,0	369,60	140 021 03
270	320	350	41,8	87,04	36,9	76,79	4,9	10,25	142,8	297,50	187,5	390,65	140 042 03
270	320	350	15,0	78,30	13,1	68,53	1,9	9,77	45,3	237,00	57,1	298,71	140 046 03
270	320	350	34,0	122,43	21,5	77,30	12,5	45,13	108,2	389,15	124,7	448,74	140 055 03
270	317	360	2 307,1	438,69	629,1	119,62	1 678,0	319,07	3 069,8	583,72	3 305,2	628,49	140 064 03
270	320	350	5,8	64,18	5,9	64,82	- 0,1	- 0,65	23,7	260,49	33,2	364,32	140 073 03
270	320	350	16,7	93,47	12,6	70,49	4,1	22,98	56,6	316,43	78,5	438,35	140 095 03
270	320	350	16,0	65,64	15,1	62,05	0,9	3,59	54,9	224,88	100,1	410,33	140 131 03
270	320	350	13,9	82,81	13,0	77,60	0,9	5,21	47,6	283,13	71,4	424,89	140 147 03
255	290	350	29,3	72,99	28,2	70,17	1,1	2,82	95,9	238,60	161,8	402,50	140 153 03
270	310	340	1 310,4	1 119,03	121,5	103,76	1 188,9	1 015,27	1 354,7	1 156,87	1 354,7	1 156,87	140 202 03
255	290	330	190,7	165,70	90,8	78,86	100,0	86,84	517,3	449,41	517,3	449,41	140 204 03
280	304	344	7 692,2	372,56	2 159,1	104,57	5 533,1	267,99	10 503,7	508,73	12 031,9	582,74	140 000 04
300	320	370	163,5	351,66	76,7	164,87	86,9	186,79	214,2	460,63	214,2	460,63	140 006 04
310	320	350	9,1	64,82	8,9	62,96	0,3	1,86	33,1	234,77	63,1	447,28	140 007 04
300	300	330	1 148,9	691,27	251,5	151,30	897,4	539,97	1 247,4	750,54	1 286,9	774,32	140 024 04
255	290	330	95,6	128,16	56,1	75,21	39,5	52,96	267,9	359,08	323,5	433,69	140 028 04
420	420	470	16,2	75,39	13,2	61,55	3,0	13,83	55,6	258,47	84,6	393,40	140 029 04
320	320	340	36,3	58,91	35,7	57,93	0,6	0,97	140,7	228,05	241,7	391,66	140 030 04
255	290	330	18,8	74,90	16,5	65,69	2,3	9,20	69,2	275,71	102,1	406,66	140 040 04
320	320	340	428,9	326,66	113,6	86,51	315,3	240,15	626,4	477,07	626,4	477,07	140 041 04
220	240	320	21,5	128,18	20,7	123,11	0,9	5,07	59,0	351,39	67,5	401,74	140 044 04
260	300	330	9,1	69,91	8,9	68,68	0,2	1,22	32,1	247,25	54,7	420,80	140 048 04
255	290	330	45,9	109,28	32,0	76,29	13,9	32,99	141,3	336,41	158,3	377,00	140 049 04
250	290	350	142,5	800,63	13,2	74,43	129,3	726,20	157,2	883,29	157,2	883,29	140 050 04
270	320	350	194,7	564,40	34,7	100,53	160,0	463,87	216,4	627,37	251,7	729,68	140 053 04
270	320	350	61,1	120,81	40,6	80,21	20,5	40,60	151,2	298,83	222,7	440,07	140 062 04
320	320	335	1 952,6	513,43	444,2	116,81	1 508,3	396,62	2 536,3	666,93	2 628,5	691,18	140 067 04
270	310	330	24,8	233,60	9,9	93,21	14,9	140,40	31,8	299,60	32,9	309,94	140 071 04
300	300	320	153,1	180,15	62,0	72,95	91,1	107,19	289,9	341,00	373,5	439,40	140 081 04
240	270	360	1 835,7	4 719,10	201,0	516,62	1 634,8	4 202,47	1 541,0	3 961,33	1 541,0	3 961,33	140 082 04
320	320	330	2,1	10,18	18,2	86,25	- 16,1	- 76,08	56,8	269,42	56,8	269,42	140 086 04
300	320	370	12,1	85,63	12,0	85,29	0,0	0,34	29,4	208,54	53,7	380,98	140 090 04
280	280	320	10,5	77,41	9,9	73,34	0,6	4,07	36,7	271,54	53,2	394,30	140 094 04
300	330	330	13,5	59,80	14,1	62,60	- 0,6	- 2,80	53,3	236,79	82,9	368,32	140 105 04
270	270	320	31,8	71,18	31,1	69,60	0,7	1,58	119,7	267,77	178,7	399,67	140 107 04
255	290	330	278,2	659,30	32,0	75,71	246,3	583,59	288,7	684,09	318,9	755,79	140 109 04
240	270	320	23,9	84,38	21,1	74,68	2,7	9,70	76,8	271,27	115,0	406,47	140 111 04
260	290	320	13,5	84,70	13,8	86,51	- 0,3	- 1,81	35,6	223,71	67,3	423,43	140 120 04
255	290	330	44,3	118,82	34,4	92,25	9,9	26,56	103,7	277,94	150,0	402,02	140 122 04

Gem.- Schl.- Nr.	Landkreis Verbandsgemeinde Gemeinde	Be- völkerung am 30.06.2005	Steuereinnahmen insgesamt (netto)		Einnahmen aus der / dem					
					Grundsteuer		Gewerbsteuer		Gemeindeanteil an der	
					A	B	Auf- kommen (brutto)	Ein- nahmen (netto) ¹⁾	Ein- kommen- steuer	Umsatz- steuer
		Anzahl	1 000 EUR	EUR je Einwohner	1 000 EUR					

noch: LK Rhein-Hunsrück-Kreis

140 128 04	Rödelhausen	174	26,0	149,20	3,3	7,5	- 13,3	- 10,1	20,8	1,1
140 129 04	Rödern	213	58,4	274,28	2,3	11,0	- 12,5	- 9,4	50,6	1,0
140 130 04	Rohrbach	209	60,8	291,07	4,5	8,2	0,5	0,4	45,2	0,4
140 135 04	Schlierschied	194	99,6	513,26	4,5	14,3	37,2	28,1	37,7	6,2
140 141 04	Schwarzen	155	39,8	257,03	3,2	4,5	- 0,2	- 0,1	24,1	0,2
140 145 04	Sohren	3 460	1 147,4	331,61	6,6	313,2	299,2	231,9	519,3	63,0
140 146 04	Sohrschied	102	39,9	391,63	3,0	4,1	7,5	5,7	19,2	0,3
140 151 04	Todenroth	86	31,7	368,47	1,3	6,1	4,9	3,7	17,2	0,2
140 154 04	Unzenberg	434	114,0	262,70	5,4	20,3	3,1	2,3	83,5	1,0
140 159 04	Wahlenau	236	53,4	226,16	4,3	8,9	2,9	2,2	31,6	0,2
140 163 04	Womrath	227	83,2	366,56	6,0	8,6	0,4	0,3	45,7	0,5
140 164 04	Woppenroth	292	111,1	380,44	9,5	14,2	24,7	19,4	56,9	2,6
140 165 04	Würrich	164	63,2	385,55	3,7	6,6	4,9	3,7	40,7	0,8
140 000 05	VG Rheinböllen	10 288	5 890,6	572,57	67,5	762,7	3 302,8	2 541,9	2 350,9	142,2
140 003 05	Argenthal	1 641	570,8	347,81	11,0	107,2	76,3	58,7	367,3	21,1
140 011 05	Benzweiler	213	62,2	292,12	3,6	10,6	- 0,1	- 0,1	47,6	0,1
140 027 05	Dichtelbach	690	200,8	291,07	4,0	39,4	26,5	20,4	135,1	0,5
140 035 05	Ellem (Hunsrück)	865	396,9	458,79	7,5	70,3	38,5	29,6	265,1	22,7
140 037 05	Erbach	241	83,3	345,83	1,3	14,3	8,1	6,3	60,1	0,4
140 068 05	Kisselbach	590	284,5	482,17	6,7	38,2	130,1	100,1	134,0	3,8
140 085 05	Liebshausen	521	209,9	402,80	3,9	31,9	55,3	41,7	123,5	6,4
140 096 05	Mörschbach	369	158,8	430,37	5,1	29,2	57,7	44,5	74,3	4,8
140 125 05	Rheinböllen	4 078	3 536,2	867,13	9,9	354,4	2 865,4	2 206,0	878,8	79,3
140 127 05	Riesweiler	727	246,3	338,74	8,1	49,1	6,5	5,0	180,6	2,0
140 138 05	Schnorbach	232	105,7	455,70	3,3	11,5	38,1	29,4	60,4	0,0
140 148 05	Steinbach	121	35,3	291,80	3,1	6,6	0,3	0,2	24,0	0,9
140 000 06	VG Sankt Goar-Oberwesel	10 044	5 893,7	586,79	62,9	1 001,8	2 777,4	2 152,5	2 228,8	109,0
140 025 06	Damscheid	682	236,0	346,08	8,3	46,8	24,6	19,0	137,9	4,4
140 080 06	Laudert	423	202,1	477,66	4,6	39,2	55,7	43,1	92,7	4,3
140 104 06	Niederburg	712	247,2	347,19	3,5	48,4	9,3	7,2	169,9	1,4
140 112 06	Oberwesel, St	3 508	1 923,0	548,16	22,3	348,4	698,8	541,6	785,3	48,9
140 116 06	Perscheid	393	170,5	433,86	6,0	23,0	57,3	44,4	69,2	0,2
140 133 06	Sankt Goar, St	3 024	1 304,9	431,53	13,4	330,2	247,9	192,1	692,8	26,9
140 155 06	Urbar	807	307,9	381,56	2,5	80,8	18,3	14,1	188,7	11,3
140 161 06	Wiebelsheim	495	1 502,1	3 034,64	2,3	85,0	1 665,6	1 290,8	92,4	11,4
140 000 07	VG Simmern / Hunsrück	18 799	10 452,1	555,99	140,4	1 844,6	4 869,2	3 767,9	4 033,2	486,8
140 002 07	Altweidelbach	252	72,0	285,61	3,5	14,9	4,6	3,5	47,0	0,3
140 008 07	Belgweiler	219	56,6	258,47	3,9	8,4	0,1	0,1	42,1	0,3
140 012 07	Bergenhäuser	132	38,7	293,37	2,0	7,7	4,0	3,1	23,5	0,3
140 015 07	Biebern	351	130,4	371,38	3,3	21,4	43,8	33,6	67,1	2,9
140 020 07	Bubach	286	100,3	350,58	5,0	17,1	18,3	13,8	56,2	1,1
140 023 07	Budenbach	182	66,0	362,73	2,9	16,6	1,0	0,8	38,6	3,6
140 039 07	Fronhofen	207	73,3	353,87	4,4	13,1	13,2	10,1	43,1	0,2
140 056 07	Holzbach	558	148,8	266,61	7,5	32,7	8,1	6,2	92,3	0,7
140 058 07	Horn	356	131,9	370,61	5,6	20,6	9,7	7,4	89,3	1,6
140 065 07	Keidelheim	302	111,1	367,99	2,9	19,1	5,4	4,2	84,2	0,4
140 070 07	Klosterkumbd	276	118,3	428,45	6,0	21,6	7,6	5,8	76,2	5,2
140 076 07	Külz (Hunsrück)	492	160,8	326,86	4,6	33,0	22,1	17,0	102,4	2,4
140 077 07	Kümbdchen	494	151,8	307,25	4,5	29,0	15,8	12,1	104,2	0,9
140 079 07	Laubach	469	150,8	321,46	7,9	31,3	18,5	14,2	83,0	2,1
140 092 07	Mengerschied	800	249,8	312,19	5,0	46,7	10,9	8,4	170,8	1,9
140 099 07	Mutterschied	508	105,8	208,34	3,3	20,7	3,1	2,4	78,3	0,1
140 100 07	Nannhausen	521	177,1	339,91	6,3	31,5	9,6	7,4	123,5	4,7
140 101 07	Neuerkirch	304	106,0	348,55	4,1	20,1	7,6	5,9	68,8	4,4

Realsteuerhebesätze			Realsteueraufbringungskraft						Steuer-einnahmekraft der Gemeinden ²⁾		Steuer-einnahmekraft der Gemeinden ²⁾ zuzüglich Schlüssel-zuweisung ³⁾		Gem.-Schl.-Nr.
Grundsteuer		Gewerbesteuer	insgesamt		Grundsteuer		Gewerbsteuer		Steuer-einnahmekraft der Gemeinden ²⁾		Steuer-einnahmekraft der Gemeinden ²⁾ zuzüglich Schlüssel-zuweisung ³⁾		
A	B		1 000 EUR	EUR je Einwohner	1 000 EUR	EUR je Einwohner	1 000 EUR	EUR je Einwohner	1 000 EUR	EUR je Einwohner	1 000 EUR	EUR je Einwohner	
%			1 000 EUR	EUR je Einwohner	1 000 EUR	EUR je Einwohner	1 000 EUR	EUR je Einwohner	1 000 EUR	EUR je Einwohner	1 000 EUR	EUR je Einwohner	
240	260	340	- 0,7	- 4,25	13,7	78,82	- 14,5	- 83,07	24,3	139,49	41,8	240,03	140 128 04
320	320	330	- 0,3	- 1,28	13,7	64,45	- 14,0	- 65,73	54,4	255,39	54,4	255,39	140 129 04
320	320	320	13,3	63,47	12,7	60,63	0,6	2,84	58,7	280,63	82,6	395,15	140 130 04
270	290	330	63,0	324,89	21,4	110,38	41,6	214,52	97,8	504,32	97,8	504,32	140 135 04
220	240	320	10,3	66,14	10,4	67,41	- 0,2	- 1,26	34,6	223,48	59,3	382,39	140 141 04
300	310	360	654,5	189,15	347,8	100,51	306,7	88,64	1 169,5	337,99	1 569,8	453,70	140 145 04
270	290	330	16,3	160,12	7,9	77,81	8,4	82,30	34,0	333,20	42,3	414,88	140 146 04
255	290	330	13,9	161,99	8,5	98,66	5,4	63,33	30,1	350,22	41,8	485,93	140 151 04
255	290	330	33,1	76,37	29,7	68,48	3,4	7,89	117,0	269,50	173,5	399,68	140 154 04
240	270	320	19,6	82,92	16,2	68,58	3,4	14,34	50,5	214,19	85,1	360,60	140 159 04
255	290	330	17,1	75,50	16,7	73,39	0,5	2,11	63,2	278,54	89,1	392,70	140 163 04
310	350	380	46,4	159,04	22,5	76,97	24,0	82,07	100,7	344,87	116,9	400,42	140 164 04
255	290	330	17,3	105,54	11,9	72,28	5,5	33,26	57,6	351,16	70,5	429,94	140 165 04
283	305	352	4 377,7	425,52	911,6	88,60	3 466,1	336,91	6 109,9	593,88	6 475,5	629,42	140 000 05
270	290	352	216,6	131,96	136,6	83,22	80,0	48,75	587,4	357,96	623,2	379,77	140 003 05
275	290	352	15,9	74,78	16,0	75,14	- 0,1	- 0,36	63,7	299,03	83,2	390,43	140 011 05
270	290	352	78,0	113,00	50,2	72,78	27,8	40,22	207,5	300,70	274,5	397,84	140 027 05
290	300	352	126,8	146,64	86,5	99,97	40,4	46,67	405,8	469,09	478,4	553,10	140 035 05
255	290	352	26,7	110,59	18,1	75,26	8,5	35,32	85,3	353,87	94,8	393,33	140 037 05
300	300	352	185,8	314,84	49,4	83,71	136,4	231,13	293,7	497,79	293,7	497,79	140 068 05
255	290	330	103,4	198,41	41,5	79,66	61,9	118,75	219,7	421,70	219,7	421,70	140 085 05
280	290	352	99,8	270,44	39,3	106,39	60,5	164,05	165,7	448,93	165,7	448,93	140 096 05
310	320	352	3 387,2	830,61	383,4	94,02	3 003,8	736,58	3 685,9	903,85	3 792,1	929,88	140 125 05
300	300	352	69,7	95,89	62,9	86,56	6,8	9,32	250,9	345,11	290,9	400,07	140 127 05
265	290	352	56,9	245,43	17,0	73,11	40,0	172,31	108,6	467,97	108,6	467,97	140 138 05
270	300	352	11,0	90,76	10,7	88,41	0,3	2,35	35,8	296,20	50,8	420,02	140 148 05
332	346	360	3 880,8	386,38	1 033,9	102,94	2 846,8	283,44	5 593,6	556,91	5 992,6	596,64	140 000 06
320	320	360	82,0	120,24	56,8	83,33	25,2	36,91	218,8	320,78	288,5	422,99	140 025 06
290	320	360	103,0	243,48	45,9	108,58	57,1	134,91	187,5	443,32	215,3	509,09	140 080 06
320	320	360	63,7	89,49	54,2	76,09	9,5	13,40	233,0	327,19	288,7	405,48	140 104 06
320	360	360	1 063,3	303,10	346,9	98,90	716,3	204,19	1 740,2	496,07	1 792,1	510,86	140 112 06
320	320	360	88,3	224,79	29,6	75,23	58,8	149,55	144,8	368,44	195,0	496,07	140 116 06
400	350	360	582,5	192,61	328,4	108,59	254,1	84,02	1 246,4	412,16	1 371,1	453,41	140 133 06
320	350	360	99,0	122,71	80,3	99,53	18,7	23,18	294,9	365,47	313,9	388,95	140 155 06
320	320	360	1 799,0	3 634,27	91,8	185,37	1 707,2	3 448,90	1 528,1	3 086,97	1 528,1	3 086,97	140 161 06
276	318	358	7 124,9	379,00	2 108,1	112,14	5 016,8	266,87	10 543,7	560,86	11 785,3	626,91	140 000 07
270	320	350	24,2	96,02	19,3	76,77	4,9	19,25	70,4	279,50	96,8	383,97	140 002 07
270	320	350	13,2	60,05	13,0	59,52	0,1	0,54	55,5	253,48	86,5	395,04	140 008 07
270	320	350	14,5	109,77	10,2	77,59	4,2	32,17	37,4	283,11	53,0	401,26	140 012 07
255	290	350	74,8	213,05	28,6	81,56	46,2	131,50	134,6	383,49	152,4	434,11	140 015 07
255	290	330	46,0	160,81	25,5	89,16	20,5	71,65	98,7	345,21	133,2	465,61	140 020 07
290	320	350	21,4	117,85	20,4	112,15	1,0	5,70	63,3	348,07	63,3	348,07	140 023 07
270	320	350	32,4	156,59	18,5	89,53	13,9	67,06	72,6	350,92	95,0	459,08	140 039 07
290	320	350	50,4	90,25	41,9	75,02	8,5	15,23	141,5	253,55	212,5	380,85	140 056 07
260	290	340	40,6	114,12	30,1	84,52	10,5	29,60	129,2	362,99	154,9	435,15	140 058 07
270	320	350	28,9	95,73	23,2	76,83	5,7	18,90	112,2	371,63	115,7	383,25	140 065 07
300	320	350	36,5	132,18	28,5	103,25	8,0	28,93	116,0	420,45	116,0	420,45	140 070 07
270	320	350	63,0	128,13	39,8	80,82	23,3	47,31	162,7	330,60	207,6	422,05	140 076 07
300	320	350	51,5	104,18	34,8	70,51	16,6	33,67	152,9	309,55	197,1	398,90	140 077 07
300	320	350	60,1	128,10	40,6	86,50	19,5	41,60	140,9	300,53	205,1	437,23	140 079 07
270	320	360	65,7	82,14	54,6	68,20	11,1	13,93	236,0	294,97	315,0	393,76	140 092 07
260	290	340	31,1	61,13	27,7	54,52	3,4	6,62	108,7	213,94	173,1	340,73	140 099 07
290	320	350	49,6	95,21	39,5	75,78	10,1	19,43	175,6	336,97	226,1	433,99	140 100 07
270	320	350	33,6	110,39	25,5	83,93	8,0	26,46	105,0	345,28	128,8	423,63	140 101 07

Gem.- Schl.- Nr.	Landkreis Verbandsgemeinde Gemeinde	Be- völkerung am 30.06.2005	Steuereinnahmen insgesamt (netto)		Einnahmen aus der / dem					
					Grundsteuer		Gewerbsteuer		Gemeindeanteil an der	
					A	B	Auf- kommen (brutto)	Ein- nahmen (netto) ¹⁾	Ein- kommen- steuer	Umsatz- steuer
					Anzahl	1 000 EUR	EUR je Einwohner	1 000 EUR		

noch: LK Rhein-Hunsrück-Kreis

140 106 07	Niederkumbd	303	205,1	677,03	3,4	20,5	167,4	126,3	48,5	3,5
140 113 07	Ohlweiler	331	140,5	424,47	2,9	25,6	10,7	8,2	94,2	2,7
140 115 07	Oppertshausen	127	54,2	427,08	1,9	7,8	16,5	12,7	31,0	0,4
140 118 07	Pleizenhausen	270	85,6	316,97	1,8	17,9	12,2	9,4	52,3	1,1
140 119 07	Ravengiersburg	508	126,9	249,86	3,0	21,1	6,1	4,7	87,8	5,8
140 121 07	Rayerschied	110	30,6	278,00	3,0	4,3	0,2	0,2	20,9	0,0
140 123 07	Reich	372	369,9	994,27	6,3	22,5	342,8	265,6	71,1	1,9
140 126 07	Riegenroth	197	47,5	241,36	3,7	12,0	- 19,5	- 15,0	43,4	0,3
140 134 07	Sargenroth	495	160,8	324,75	7,9	26,9	37,4	28,7	88,3	1,3
140 139 07	Schönborn	266	85,4	320,98	6,7	11,3	0,3	0,2	64,2	0,5
140 144 07	Simmern/Hunsrück, St	7 844	6 574,5	838,16	4,9	1 182,3	4 022,8	3 117,7	1 794,4	427,7
140 150 07	Tiefenbach	792	254,0	320,69	4,3	48,6	39,2	30,4	157,4	4,5
140 158 07	Wahlbach	154	61,8	401,05	5,0	8,7	16,7	12,8	31,4	1,0
140 166 07	Wüschheim	321	106,1	330,39	2,9	29,6	13,3	10,2	58,0	3,1
140 000 00	LK Rhein-Hunsrück-Kreis	106 176	58 123,3	547,42	671,1	9 552,1	28 893,7	22 242,2	22 535,9	2 023,7

141 000 00 LK Rhein-Lahn-Kreis

141 075 00	Lahnstein, St	18 439	12 765,7	692,32	14,5	2 099,9	6 638,2	5 223,0	4 738,5	603,3
141 000 01	VG Bad Ems	17 244	11 836,5	686,42	22,5	1 481,8	7 815,7	6 030,9	3 983,0	261,0
141 006 01	Bad Ems, St	9 452	8 645,0	914,62	4,6	902,5	7 149,7	5 518,3	2 016,0	173,7
141 008 01	Bechein	657	232,1	353,24	1,4	49,0	5,5	4,1	173,5	0,9
141 025 01	Dausenau	1 347	565,7	419,99	3,4	96,1	109,7	84,4	330,6	46,4
141 041 01	Fachbach	1 358	700,1	515,50	1,4	114,2	242,4	186,6	372,6	21,1
141 044 01	Frücht	608	215,2	353,91	4,1	49,3	11,1	8,6	150,5	1,1
141 071 01	Kemmenau	486	189,3	389,42	1,8	35,2	17,6	13,5	134,4	2,3
141 086 01	Miellen	448	145,8	325,37	0,2	32,6	28,4	21,8	87,4	1,0
141 098 01	Nievern	995	480,9	483,33	3,3	80,8	189,0	145,5	244,4	4,2
141 201 01	Arzbach	1 893	662,5	349,99	2,2	122,1	62,3	48,0	473,7	10,2
141 000 02	VG Braubach	7 832	3 160,6	403,55	20,5	655,9	901,8	692,0	1 711,4	60,6
141 023 02	Dachsenhausen	1 058	378,0	357,31	4,7	98,2	40,3	31,1	236,5	3,8
141 042 02	Filsen	628	214,4	341,32	1,4	50,6	33,5	25,8	133,5	1,6
141 066 02	Kamp-Bornhofen	1 651	552,9	334,89	4,5	140,4	102,3	79,3	312,7	12,8
141 108 02	Osterspai	1 305	483,0	370,12	5,3	108,2	69,3	53,5	307,7	5,7
141 501 02	Braubach, St	3 190	1 532,3	480,36	4,6	258,4	656,4	502,3	721,1	36,7
141 000 03	VG Diez	25 929	13 789,4	531,81	66,9	1 937,1	6 945,7	5 335,4	5 952,2	397,8
141 002 03	Altendiez	2 323	931,4	400,94	6,2	146,5	157,7	121,7	627,1	22,4
141 005 03	Aull	473	185,0	391,10	1,9	27,2	32,2	24,9	126,3	3,8
141 014 03	Birlenbach	1 532	540,2	352,63	3,8	102,6	55,6	43,1	365,6	17,5
141 021 03	Charlottenberg	167	39,3	235,20	0,7	9,6	6,2	4,7	23,2	0,7
141 022 03	Cramberg	501	247,0	493,02	4,4	22,9	107,8	82,1	121,3	13,8
141 029 03	Diez, St	10 918	8 228,5	753,66	9,2	1 068,7	5 826,5	4 477,5	2 376,2	253,6
141 030 03	Dörnberg	593	119,0	200,75	3,8	18,4	- 3,8	- 2,9	92,5	3,8
141 038 03	Eppenrod	717	199,7	278,55	3,4	35,5	20,8	15,8	140,4	2,1
141 045 03	Geilnau	389	144,5	371,50	0,6	17,1	33,9	25,6	99,4	0,2
141 049 03	Gückingen	1 046	420,8	402,33	2,2	61,1	44,1	33,3	316,7	4,0
141 052 03	Hambach	530	225,2	424,87	0,8	29,6	38,5	29,3	163,2	0,9
141 053 03	Heistenbach	1 159	402,0	346,83	4,1	70,8	68,3	52,5	263,0	7,9
141 057 03	Hirschberg	388	111,0	286,13	1,5	18,7	5,1	3,9	84,7	0,7
141 059 03	Holzappel	1 121	503,8	449,44	1,5	83,5	156,8	121,5	271,8	21,5
141 061 03	Holzheim	908	488,5	537,94	5,9	56,8	227,9	173,6	244,9	4,5
141 062 03	Horhausen	317	117,1	369,28	1,3	17,7	27,8	21,4	75,1	0,7

Realsteuerhebesätze			Realsteueraufbringungskraft						Steuer-einnahmekraft der Gemeinden ²⁾		Steuer-einnahmekraft der Gemeinden ²⁾ zuzüglich Schlüssel-zuweisung ³⁾		Gem.-Schl.-Nr.
Grundsteuer		Gewerbesteuer	insgesamt		Grundsteuer		Gewerbsteuer		Steuer-einnahmekraft der Gemeinden ²⁾		Steuer-einnahmekraft der Gemeinden ²⁾ zuzüglich Schlüssel-zuweisung ³⁾		
A	B		1 000 EUR	EUR je Einwohner	1 000 EUR	EUR je Einwohner	1 000 EUR	EUR je Einwohner	1 000 EUR	EUR je Einwohner	1 000 EUR	EUR je Einwohner	
%			1 000 EUR	EUR je Einwohner	1 000 EUR	EUR je Einwohner	1 000 EUR	EUR je Einwohner	1 000 EUR	EUR je Einwohner	1 000 EUR	EUR je Einwohner	
255	290	330	214,9	709,16	27,7	91,50	187,1	617,65	225,8	745,29	284,8	940,02	140 106 07
260	300	340	43,6	131,61	31,9	96,45	11,6	35,16	137,9	416,69	138,6	418,59	140 113 07
270	320	350	27,6	217,31	10,2	80,35	17,4	136,97	55,2	434,79	55,2	434,79	140 115 07
270	310	350	34,3	127,07	21,4	79,26	12,9	47,82	84,9	314,53	114,2	423,04	140 118 07
280	320	350	31,8	62,57	25,4	49,96	6,4	12,62	124,0	244,04	146,4	288,18	140 119 07
240	260	330	9,4	85,35	9,1	83,13	0,2	2,22	30,2	274,57	49,8	452,77	140 121 07
270	320	360	381,8	1 026,30	30,5	81,87	351,3	944,43	377,7	1 015,31	377,7	1 015,31	140 123 07
270	320	350	- 4,1	- 20,68	16,5	83,84	- 20,6	- 104,52	44,2	224,34	44,2	224,34	140 126 07
300	320	350	75,3	152,06	35,9	72,50	39,4	79,56	156,2	315,62	189,4	382,62	140 134 07
300	300	350	19,4	73,07	19,2	72,05	0,3	1,03	84,1	316,06	112,3	422,30	140 139 07
270	320	360	5 377,3	685,53	1 253,9	159,86	4 123,4	525,67	6 694,3	853,43	7 004,7	893,01	140 144 07
270	320	360	96,1	121,30	55,9	70,59	40,2	50,70	249,1	314,52	342,6	432,60	140 150 07
270	320	350	32,0	207,68	14,4	93,53	17,6	114,15	60,5	392,73	62,0	402,28	140 158 07
270	320	350	48,3	150,32	34,3	106,77	14,0	43,55	106,2	330,91	131,3	408,91	140 166 07
280	315	352	41 220,3	388,23	10 914,1	102,79	30 306,2	285,43	59 128,4	556,89	65 467,6	616,59	140 000 00
													141 000 00
280	350	380	8 488,6	460,36	2 042,6	110,78	6 446,0	349,59	12 415,1	673,31	12 983,3	704,12	141 075 00
284	332	355	9 662,4	560,33	1 532,2	88,85	8 130,2	471,48	12 121,6	702,94	12 595,6	730,43	141 000 01
295	340	355	8 333,4	881,65	901,7	95,39	7 431,7	786,26	8 891,6	940,71	9 160,7	969,18	141 006 01
270	310	330	60,9	92,76	54,8	83,46	6,1	9,30	234,0	356,15	275,8	419,86	141 008 01
290	320	352	219,8	163,20	104,9	77,85	115,0	85,35	571,6	424,32	571,6	424,32	141 025 01
280	320	352	376,1	276,96	122,0	89,85	254,1	187,10	714,0	525,78	714,0	525,78	141 041 01
280	320	352	67,9	111,66	56,2	92,46	11,7	19,20	216,9	356,77	260,4	428,29	141 044 01
290	320	352	57,5	118,21	39,0	80,30	18,4	37,91	190,1	391,13	209,2	430,45	141 071 01
315	330	352	63,3	141,25	33,5	74,85	29,7	66,40	145,2	324,20	155,4	346,98	141 086 01
270	320	352	287,0	288,41	88,8	89,24	198,2	199,17	492,1	494,54	494,6	497,13	141 098 01
285	320	352	196,6	103,84	131,2	69,33	65,3	34,51	666,1	351,87	753,8	398,20	141 201 01
280	320	348	1 669,2	213,13	713,6	91,11	955,6	122,02	3 231,4	412,59	3 551,2	453,42	141 000 02
280	320	355	150,4	142,19	108,5	102,60	41,9	39,59	381,6	360,66	385,2	364,11	141 023 02
280	320	355	89,7	142,83	54,9	87,42	34,8	55,41	217,1	345,66	270,4	430,52	141 042 02
280	320	360	257,8	156,13	152,9	92,61	104,9	63,52	560,2	339,29	692,7	419,58	141 066 02
280	320	355	191,7	146,88	119,6	91,68	72,0	55,20	489,3	374,92	537,6	411,96	141 108 02
280	320	345	979,6	307,10	277,6	87,02	702,0	220,07	1 583,3	496,33	1 665,3	522,03	141 501 02
276	319	350	9 454,3	364,62	2 122,0	81,84	7 332,3	282,78	14 193,9	547,42	15 307,5	590,36	141 000 03
280	320	355	324,9	139,87	161,0	69,32	163,9	70,55	938,5	403,99	938,5	403,99	141 002 03
280	330	360	62,8	132,70	29,8	63,03	33,0	69,67	185,5	392,23	207,0	437,72	141 005 03
280	320	360	169,2	110,45	112,3	73,28	56,9	37,17	539,8	352,36	603,6	393,98	141 014 03
270	320	340	17,5	104,66	10,8	64,56	6,7	40,10	39,9	239,18	71,6	428,80	141 021 03
280	300	340	147,3	294,00	30,3	60,40	117,0	233,60	256,7	512,47	290,0	578,90	141 022 03
280	320	350	7 280,9	666,87	1 138,1	104,24	6 142,8	562,63	8 561,7	784,18	8 938,6	818,70	141 029 03
290	320	350	19,2	32,36	23,2	39,11	- 4,0	- 6,75	116,3	196,19	189,0	318,74	141 030 03
270	320	340	63,7	88,84	41,1	57,33	22,6	31,50	201,2	280,60	287,1	400,44	141 038 03
270	320	330	56,6	145,55	18,7	48,00	37,9	97,55	147,9	380,27	178,2	458,19	141 045 03
269	317	330	116,8	111,62	67,5	64,49	49,3	47,13	426,6	407,82	426,6	407,82	141 049 03
280	320	340	73,9	139,47	32,1	60,59	41,8	78,88	228,9	431,87	228,9	431,87	141 052 03
280	310	350	153,3	132,26	81,3	70,13	72,0	62,14	408,4	352,33	443,8	382,92	141 053 03
269	310	340	27,5	70,89	22,0	56,61	5,5	14,28	111,7	287,90	167,6	432,06	141 057 03
290	330	360	247,7	221,00	87,0	77,65	160,7	143,35	505,8	451,17	531,3	473,95	141 059 03
270	317	340	314,1	345,89	66,7	73,49	247,3	272,40	509,2	560,83	509,2	560,83	141 061 03
280	320	350	49,3	155,50	20,0	63,00	29,3	92,50	118,7	374,42	134,6	424,67	141 062 03

Gem.- Schl.- Nr.	Landkreis Verbandsgemeinde Gemeinde	Be- völkerung am 30.06.2005	Steuereinnahmen insgesamt (netto)		Einnahmen aus der / dem					
					Grundsteuer		Gewerbsteuer		Gemeindeanteil an der	
					A	B	Auf- kommen (brutto)	Ein- nahmen (netto) ¹⁾	Ein- kommen- steuer	Umsatz- steuer
					Anzahl	1 000 EUR	EUR je Einwohner	1 000 EUR		

noch: LK Rhein-Lahn-Kreis

141 064 03	Isselbach	413	95,1	230,28	3,1	18,6	1,1	0,8	69,3	0,8
141 076 03	Langenscheid	569	154,8	272,06	4,5	29,2	2,1	1,6	116,4	1,1
141 077 03	Laurenburg	323	138,9	430,00	0,7	16,4	72,7	55,9	61,3	2,8
141 124 03	Scheidt	315	108,9	345,57	2,1	16,6	- 5,2	- 4,0	68,2	24,8
141 130 03	Steinsberg	262	80,3	306,58	2,0	11,4	13,3	10,0	53,4	2,5
141 133 03	Wasenbach	377	87,4	231,90	1,6	15,7	7,9	5,9	62,3	0,3
141 503 03	Balduinstein	588	221,0	375,84	1,7	42,6	48,5	37,3	129,8	7,3
141 000 04	VG Hahnstätten	9 895	4 963,3	501,59	50,9	625,0	2 427,2	1 882,0	2 246,3	124,8
141 020 04	Burgschwalbach	1 166	361,7	310,24	6,9	63,2	36,0	27,7	255,2	5,3
141 043 04	Flacht	1 167	368,6	315,88	4,8	62,1	54,3	42,0	251,5	5,6
141 051 04	Hahnstätten	2 908	2 131,5	732,99	6,6	243,2	1 353,9	1 057,5	741,7	69,4
141 065 04	Kaltenholzhausen	632	224,1	354,52	5,1	34,2	50,3	38,0	143,6	1,6
141 081 04	Lohrheim	585	454,8	777,51	4,3	32,4	379,4	291,6	113,0	12,1
141 089 04	Mudershausen	478	145,7	304,86	3,6	19,2	12,6	9,7	111,0	0,6
141 093 04	Netzbach	413	141,7	343,03	5,8	16,1	22,4	17,2	100,9	0,4
141 095 04	Niederneisen	1 516	485,0	319,90	9,0	81,1	73,5	56,5	324,4	7,0
141 102 04	Oberneisen	770	542,7	704,80	4,0	50,7	410,4	315,4	149,9	21,5
141 125 04	Schiesheim	260	107,4	413,10	0,7	23,0	34,4	26,4	55,1	1,2
141 000 05	VG Katzenelnbogen	9 655	3 629,7	375,94	68,7	522,7	1 161,3	882,5	2 043,8	75,9
141 001 05	Allendorf	689	600,5	871,55	2,6	30,3	567,1	429,9	132,3	3,9
141 010 05	Berghausen	303	85,2	281,14	3,7	16,0	14,4	11,1	52,9	0,6
141 011 05	Bermdroth	419	129,1	308,13	4,2	16,1	6,8	5,1	100,7	0,5
141 013 05	Biebrich	383	72,3	188,78	1,5	13,1	- 21,8	- 16,4	71,1	1,7
141 018 05	Bremberg	302	86,7	287,07	5,0	18,0	6,1	4,7	55,9	1,8
141 032 05	Dörsdorf	418	132,5	316,93	4,0	18,2	15,8	12,2	96,2	0,8
141 034 05	Ebertshausen	138	35,6	257,67	3,2	4,5	- 0,8	- 0,6	27,8	0,3
141 036 05	Eisighofen	265	114,0	430,12	4,2	10,6	25,9	19,6	73,9	4,8
141 039 05	Ergeshausen	150	36,9	246,08	1,2	6,3	1,3	1,0	27,6	0,1
141 050 05	Gutenacker	387	182,3	471,10	1,7	20,1	95,1	72,1	81,7	5,2
141 054 05	Herold	493	114,5	232,17	3,3	18,7	8,6	6,5	82,5	0,8
141 068 05	Katzenelnbogen, St	2 168	951,0	438,65	5,9	183,2	331,2	252,2	462,5	41,3
141 073 05	Klingelbach	758	238,6	314,77	3,2	40,2	17,3	13,0	176,1	3,6
141 074 05	Kördorf	588	192,4	327,13	5,8	27,9	26,8	20,5	127,6	4,3
141 088 05	Mitteltiefenbach	124	63,7	513,47	1,6	6,7	6,2	4,7	49,7	0,5
141 096 05	Niedertiefenbach	238	46,1	193,90	1,9	8,4	2,0	1,5	33,3	0,4
141 101 05	Oberfischbach	179	41,8	233,47	2,8	5,4	1,9	1,5	31,7	0,2
141 113 05	Reckenroth	211	90,4	428,51	1,7	15,6	24,1	18,3	52,7	1,3
141 117 05	Rettert	478	165,4	345,96	2,9	23,6	19,7	15,2	120,2	1,8
141 118 05	Roth	195	65,1	333,77	1,8	7,7	2,5	2,0	52,4	0,1
141 126 05	Schönborn	769	185,7	241,54	6,3	32,1	11,3	8,6	135,1	1,7
141 000 06	VG Nassau	12 205	3 526,8	288,96	45,1	780,8	- 424,6	- 326,9	2 653,1	330,0
141 003 06	Attenhausen	419	132,1	315,37	3,7	21,4	20,4	15,7	87,4	2,7
141 026 06	Dessighofen	183	49,8	271,98	2,0	7,4	1,2	0,9	38,6	0,0
141 027 06	Dienethal	277	89,3	322,36	0,4	12,6	7,1	5,5	69,9	0,2
141 033 06	Dornholzhausen	227	56,4	248,57	2,8	7,9	1,6	1,2	43,7	0,1
141 046 06	Geisig	378	124,1	328,27	4,2	18,5	13,9	10,7	87,1	2,8
141 058 06	Hömberg	334	88,5	264,95	1,5	14,4	1,7	1,3	69,7	0,5
141 082 06	Lollschied	217	77,1	355,12	1,8	9,2	2,6	2,0	63,0	0,2
141 087 06	Misselberg	92	25,1	272,75	0,2	4,5	2,8	2,2	17,5	0,4
141 091 06	Nassau, St	5 042	1 242,5	246,43	4,0	374,2	- 618,1	- 475,9	1 047,5	277,3
141 103 06	Obernhof	404	128,0	316,83	0,9	26,0	24,1	18,6	78,5	2,1
141 106 06	Oberwies	168	36,2	215,50	2,2	7,2	- 4,6	- 3,6	29,1	0,4
141 111 06	Pohl	350	101,3	289,38	2,4	18,4	3,4	2,6	74,5	0,8
141 127 06	Schweighausen	233	64,1	275,05	2,2	11,8	3,5	2,7	46,3	0,3

Realsteuerhebesätze			Realsteueraufbringungskraft						Steuer-einnahmekraft der Gemeinden ²⁾		Steuer-einnahmekraft der Gemeinden ²⁾ zuzüglich Schlüssel-zuweisung ³⁾		Gem.-Schl.-Nr.
Grundsteuer		Gewerbesteuer	insgesamt		Grundsteuer		Gewerbsteuer		Steuer-einnahmekraft der Gemeinden ²⁾		Steuer-einnahmekraft der Gemeinden ²⁾ zuzüglich Schlüssel-zuweisung ³⁾		
A	B		1 000 EUR	EUR je Einwohner	1 000 EUR	EUR je Einwohner	1 000 EUR	EUR je Einwohner	1 000 EUR	EUR je Einwohner	1 000 EUR	EUR je Einwohner	
%			1 000 EUR	EUR je Einwohner	1 000 EUR	EUR je Einwohner	1 000 EUR	EUR je Einwohner	1 000 EUR	EUR je Einwohner	1 000 EUR	EUR je Einwohner	
280	320	360	23,9	57,89	22,8	55,20	1,1	2,69	93,7	226,90	168,8	408,65	141 064 03
270	320	350	37,8	66,36	35,5	62,45	2,2	3,91	154,8	272,06	222,3	390,62	141 076 03
270	317	350	94,8	293,63	18,2	56,30	76,7	237,34	142,1	440,05	169,1	523,55	141 077 03
255	270	360	17,8	56,52	23,1	73,45	- 5,3	- 16,93	112,0	355,48	128,3	407,35	141 124 03
255	290	330	30,4	115,85	15,5	59,28	14,8	56,58	83,0	316,81	114,6	437,38	141 130 03
270	320	330	27,0	71,70	18,2	48,34	8,8	23,35	87,7	232,60	135,0	357,97	141 133 03
270	320	350	97,9	166,50	46,8	79,54	51,1	86,97	223,8	380,53	223,8	380,53	141 503 03
301	331	361	3 169,6	320,33	686,1	69,34	2 483,5	250,98	4 995,5	504,85	5 414,0	547,15	141 000 04
320	320	350	110,8	95,05	72,9	62,50	37,9	32,55	362,9	311,24	442,1	379,12	141 020 04
290	320	360	126,0	107,93	70,3	60,25	55,6	47,68	370,9	317,79	454,7	389,64	141 043 04
350	350	370	1 590,4	546,90	240,2	82,59	1 350,2	464,31	2 105,0	723,88	2 206,1	758,63	141 051 04
320	320	330	96,9	153,38	40,7	64,34	56,3	89,04	229,8	363,65	229,8	363,65	141 065 04
280	320	350	438,5	749,66	38,5	65,85	400,0	683,81	475,9	813,45	475,9	813,45	141 081 04
300	320	350	37,1	77,55	23,8	49,72	13,3	27,83	145,7	304,83	154,1	322,45	141 089 04
280	320	350	46,4	112,30	22,8	55,22	23,6	57,08	142,5	345,12	148,4	359,28	141 093 04
290	320	350	172,0	113,46	94,5	62,32	77,5	51,14	486,5	320,88	611,6	403,44	141 095 04
280	320	350	490,3	636,70	57,5	74,73	432,7	561,97	566,7	735,97	566,7	735,97	141 102 04
290	320	350	61,3	235,60	25,0	96,26	36,2	139,34	109,6	421,60	124,6	479,30	141 125 04
265	299	338	1 933,1	200,21	663,6	68,73	1 269,5	131,48	3 774,0	390,88	5 028,1	520,78	141 000 05
260	290	335	662,7	961,77	38,0	55,22	624,6	906,55	661,8	960,53	952,3	1 382,20	141 001 05
269	317	352	36,2	119,31	21,0	69,35	15,1	49,97	86,4	285,02	133,0	438,81	141 010 05
270	290	335	30,6	73,11	23,2	55,30	7,5	17,82	130,2	310,77	157,6	376,07	141 011 05
260	290	330	- 7,4	- 19,31	17,0	44,33	- 24,4	- 63,63	70,8	184,80	121,3	316,80	141 013 05
269	317	352	30,8	102,00	24,5	80,96	6,4	21,04	87,1	288,38	111,7	370,03	141 018 05
265	310	350	40,8	97,70	24,1	57,76	16,7	39,94	134,1	320,90	170,9	408,73	141 032 05
260	290	335	7,9	57,06	8,8	63,72	- 0,9	- 6,66	36,2	262,54	56,2	407,55	141 034 05
260	290	335	45,4	171,30	16,9	63,73	28,5	107,57	117,8	444,68	117,8	444,68	141 036 05
260	290	330	10,1	67,17	8,6	57,63	1,4	9,55	37,4	249,54	59,4	396,30	141 039 05
260	300	335	129,3	334,00	24,5	63,28	104,8	270,72	193,1	498,98	205,7	531,55	141 050 05
260	290	330	35,0	71,03	25,4	51,58	9,6	19,45	116,2	235,69	196,6	398,70	141 054 05
270	300	340	572,1	263,87	212,6	98,07	359,4	165,79	996,9	459,81	1 296,9	598,21	141 068 05
260	290	330	69,7	91,97	50,4	66,51	19,3	25,46	245,3	323,55	299,4	394,99	141 073 05
270	300	345	66,2	112,61	37,6	63,93	28,6	48,68	191,9	326,37	225,2	383,06	141 074 05
269	317	352	15,3	123,00	8,8	70,95	6,5	52,05	64,0	515,94	64,0	515,94	141 088 05
269	317	352	13,1	54,83	11,0	46,05	2,1	8,78	46,3	194,45	92,8	389,84	141 096 05
269	317	352	10,6	59,49	8,7	48,42	2,0	11,07	42,1	235,08	69,5	388,20	141 101 05
260	295	335	46,4	219,70	19,8	93,91	26,5	125,79	94,5	447,91	94,6	448,32	141 113 05
269	317	352	48,9	102,33	28,3	59,14	20,6	43,19	166,4	348,06	202,9	424,47	141 117 05
269	317	352	12,8	65,53	10,1	51,87	2,7	13,66	64,7	331,92	83,6	428,68	141 118 05
260	290	335	56,8	73,81	44,3	57,60	12,5	16,21	190,8	248,15	316,6	411,70	141 126 05
273	319	352	429,1	35,16	874,4	71,64	- 445,3	- 36,49	3 510,0	287,59	4 212,2	345,12	141 000 06
270	320	352	47,8	114,20	26,4	63,10	21,4	51,10	133,3	318,21	172,2	410,98	141 003 06
270	320	352	11,2	60,97	9,9	54,04	1,3	6,93	49,5	270,27	76,0	415,38	141 026 06
270	320	352	21,2	76,60	13,8	49,72	7,4	26,88	89,7	323,73	112,6	406,62	141 027 06
270	320	355	12,8	56,56	11,2	49,41	1,6	7,15	56,3	248,01	89,9	395,96	141 033 06
270	320	345	38,8	102,77	23,9	63,32	14,9	39,45	125,4	331,80	159,2	421,05	141 046 06
270	320	345	18,7	55,91	16,8	50,34	1,9	5,57	88,5	264,86	123,7	370,28	141 058 06
270	320	352	14,3	66,12	11,6	53,50	2,7	12,62	77,0	354,70	87,0	400,82	141 082 06
300	320	355	7,9	85,35	4,9	53,50	2,9	31,85	25,1	273,33	43,6	474,22	141 087 06
300	317	352	- 245,2	- 48,64	402,7	79,88	- 648,0	- 128,52	1 221,8	242,32	1 350,6	267,86	141 091 06
270	320	355	53,5	132,48	28,4	70,39	25,1	62,09	128,6	318,28	180,7	447,33	141 103 06
270	320	352	5,1	30,15	9,9	59,02	- 4,8	- 28,86	35,6	212,02	66,3	394,38	141 106 06
270	320	352	25,5	72,94	21,9	62,65	3,6	10,29	100,1	286,00	142,2	406,29	141 111 06
280	320	355	18,4	78,76	14,7	63,02	3,7	15,74	64,1	275,13	103,5	444,17	141 127 06

Gem.- Schl.- Nr.	Landkreis Verbandsgemeinde Gemeinde	Be- völkerung am 30.06.2005	Steuereinnahmen insgesamt (netto)		Einnahmen aus der / dem					
					Grundsteuer		Gewerbsteuer		Gemeindeanteil an der	
					A	B	Auf- kommen (brutto)	Ein- nahmen (netto) ¹⁾	Ein- kommen- steuer	Umsatz- steuer
		Anzahl	1 000 EUR	EUR je Einwohner	1 000 EUR					

noch: LK Rhein-Lahn-Kreis

141 128 06	Seelbach	492	127,2	258,53	3,4	27,2	3,9	3,0	89,1	2,4
141 129 06	Singhofen	1 879	658,8	350,61	10,0	136,4	32,2	24,8	450,7	32,7
141 132 06	Sulzbach	225	55,3	245,64	0,6	8,8	- 1,1	- 0,8	43,7	0,4
141 135 06	Weinähr	458	165,7	361,72	0,4	29,8	17,9	13,8	111,7	4,3
141 139 06	Winden	743	242,5	326,43	1,6	40,4	21,6	16,6	181,8	0,6
141 141 06	Zimmerschied	84	62,9	748,94	0,8	4,9	41,1	31,7	23,2	1,9
141 000 07	VG Nastätten	17 010	7 986,8	469,53	145,6	1 546,7	2 512,9	1 911,2	3 961,1	281,8
141 009 07	Berg	249	80,6	323,68	3,7	17,6	6,0	4,5	52,1	0,3
141 012 07	Bettendorf	373	147,2	394,51	5,4	29,5	19,4	14,7	95,4	0,0
141 015 07	Bogel	841	348,3	414,11	6,1	76,0	49,2	37,1	217,4	7,2
141 019 07	Buch	580	177,8	306,53	3,3	50,8	9,0	6,8	112,0	0,9
141 035 07	Ehr	92	20,6	223,78	4,5	2,8	0,6	0,4	12,4	0,0
141 037 07	Endlichhofen	154	48,0	311,86	3,7	9,8	1,3	1,0	32,8	0,3
141 040 07	Eschbach	194	71,0	365,84	2,4	19,2	7,1	5,4	40,3	1,6
141 047 07	Gemmerich	566	241,8	427,12	3,1	47,6	36,5	27,5	158,8	2,1
141 055 07	Himmighofen	352	140,9	400,23	7,2	29,0	8,6	6,5	94,0	0,9
141 060 07	Holzhausen an der Haide	1 275	506,7	397,43	7,4	115,9	32,9	24,8	316,9	34,0
141 063 07	Hunzel	267	164,4	615,75	4,3	20,1	91,5	68,4	68,4	0,8
141 067 07	Kasdorf	263	74,4	283,05	4,0	20,8	1,4	1,1	45,9	0,0
141 070 07	Kehlbach	160	74,5	465,71	1,9	12,5	0,9	0,7	57,6	0,0
141 078 07	Lautert	264	364,4	1 380,29	3,1	24,9	345,6	260,8	59,1	13,5
141 080 07	Lipporn	288	97,2	337,40	3,6	25,7	12,2	9,2	55,6	0,6
141 084 07	Marienfels	351	115,9	330,17	5,6	24,8	15,6	11,8	70,5	1,4
141 085 07	Miehlen	2 069	1 610,4	778,36	12,0	220,3	1 053,8	795,1	500,5	69,4
141 092 07	Nastätten, St	4 246	2 190,7	515,94	9,0	471,5	772,4	598,6	978,6	111,5
141 094 07	Niederbachheim	276	83,6	302,80	3,8	20,9	4,5	3,4	53,3	0,5
141 097 07	Niederwallmenach	403	137,6	341,38	6,3	33,0	16,0	12,0	70,8	12,7
141 100 07	Oberbachheim	216	66,4	307,35	4,3	16,6	1,8	1,4	42,1	1,0
141 104 07	Obertiefenbach	373	148,5	398,17	7,0	28,8	6,4	4,9	99,1	3,6
141 105 07	Oberwallmenach	211	72,2	342,13	2,9	15,9	1,3	1,0	47,6	0,8
141 107 07	Oelsberg	535	218,3	408,04	2,5	43,9	14,5	11,0	149,1	11,3
141 110 07	Hainau	190	57,9	304,87	3,7	14,4	1,3	1,0	36,5	0,0
141 116 07	Rettershain	349	118,3	338,97	3,7	23,1	3,4	2,5	81,1	1,2
141 120 07	Ruppertshofen	403	120,0	297,67	5,5	27,7	3,3	2,5	80,3	1,6
141 131 07	Strüth	327	129,9	397,17	2,3	23,8	16,7	12,6	84,7	1,4
141 134 07	Weidenbach	116	44,2	380,75	1,9	11,0	1,6	1,2	26,3	0,4
141 137 07	Welterod	545	193,7	355,42	5,7	36,4	12,5	9,4	119,6	1,2
141 140 07	Winterwerb	185	52,0	280,84	3,6	11,6	1,1	0,8	33,9	0,2
141 502 07	Diethardt	297	69,7	234,53	1,9	20,9	- 35,7	- 26,9	68,6	1,3
141 000 08	VG Loreley	10 399	4 978,2	478,72	68,4	858,2	2 222,3	1 722,4	2 204,7	85,5
141 004 08	Auel	234	59,1	252,46	2,2	16,0	3,3	2,5	37,2	0,1
141 016 08	Bornich	1 078	372,0	345,11	8,4	90,8	25,0	19,4	244,7	5,1
141 024 08	Dahlheim	915	321,8	351,67	3,2	80,8	13,6	10,7	222,0	3,3
141 031 08	Dörscheid	430	165,1	383,99	3,4	41,4	10,9	8,2	108,4	2,5
141 069 08	Kaub, St	1 027	453,1	441,20	2,7	64,6	193,6	150,1	215,0	17,7
141 072 08	Kestert	715	223,0	311,90	2,4	51,9	30,9	23,8	141,0	2,8
141 079 08	Lierschied	502	869,8	1 732,60	4,5	42,5	927,1	712,5	108,9	0,6
141 083 08	Lykershausen	204	79,6	390,17	3,6	16,8	1,1	0,9	57,9	0,1
141 099 08	Nochern	555	178,7	321,97	8,5	40,3	22,8	17,7	106,1	4,9
141 109 08	Patersberg	451	170,5	377,98	2,7	41,7	13,5	10,7	113,1	0,8
141 112 08	Prath	337	111,7	331,51	3,4	27,3	3,7	2,9	77,4	0,1
141 114 08	Reichenberg	219	59,8	272,86	4,2	15,7	3,8	3,1	35,7	0,2
141 115 08	Reitzenhain	357	108,2	303,09	5,3	25,6	9,5	7,3	69,0	0,3
141 121 08	Sankt Goarshausen, St	1 511	763,6	505,36	1,3	129,9	411,6	321,5	274,0	29,9
141 122 08	Sauerthal	232	51,3	221,10	0,4	13,7	- 0,7	- 0,5	37,0	0,0

Realsteuerhebesätze			Realsteueraufbringungskraft						Steuer-einnahmekraft der Gemeinden ²⁾		Steuer-einnahmekraft der Gemeinden ²⁾ zuzüglich Schlüssel-zuweisung ³⁾		Gem.-Schl.-Nr.
Grundsteuer		Gewerbesteuer	insgesamt		Grundsteuer		Gewerbsteuer		Steuer-einnahmekraft der Gemeinden ²⁾		Steuer-einnahmekraft der Gemeinden ²⁾ zuzüglich Schlüssel-zuweisung ³⁾		
A	B		1 000 EUR	EUR je Einwohner	1 000 EUR	EUR je Einwohner	1 000 EUR	EUR je Einwohner	1 000 EUR	EUR je Einwohner	1 000 EUR	EUR je Einwohner	
%			1 000 EUR	EUR je Einwohner	1 000 EUR	EUR je Einwohner	1 000 EUR	EUR je Einwohner	1 000 EUR	EUR je Einwohner	1 000 EUR	EUR je Einwohner	
270	320	352	36,4	73,94	32,3	65,55	4,1	8,38	126,9	257,99	185,7	377,38	141 128 06
270	320	352	188,4	100,25	154,6	82,29	33,7	17,96	664,4	353,58	664,4	353,58	141 129 06
270	320	360	8,8	39,14	9,9	43,95	- 1,1	- 4,80	53,2	236,43	89,0	395,56	141 132 06
270	330	357	49,4	107,89	31,0	67,60	18,5	40,28	161,3	352,24	201,6	440,14	141 135 06
270	320	352	66,9	90,10	44,3	59,67	22,6	30,43	244,4	328,87	299,3	402,88	141 139 06
270	320	352	49,1	585,10	6,0	71,79	43,1	513,31	64,9	772,23	64,9	772,23	141 141 06
258	299	338	4 652,7	273,53	1 911,7	112,39	2 741,0	161,14	8 293,9	487,59	9 007,9	529,56	141 000 07
255	290	330	31,2	125,43	24,5	98,57	6,7	26,87	82,2	329,97	107,4	431,43	141 009 07
255	290	330	62,1	166,37	40,3	108,15	21,7	58,22	152,7	409,45	163,8	439,20	141 012 07
255	290	330	150,5	178,90	95,4	113,49	55,0	65,41	362,9	431,54	362,9	431,54	141 015 07
255	290	330	72,9	125,67	62,8	108,32	10,1	17,36	183,6	316,54	232,2	400,42	141 019 07
255	290	330	9,0	97,83	8,3	90,68	0,7	7,14	21,3	231,59	38,0	412,54	141 035 07
255	290	330	17,0	110,35	15,6	101,03	1,4	9,32	49,8	323,34	62,5	405,55	141 037 07
255	290	330	33,0	170,23	25,0	129,09	8,0	41,14	73,2	377,12	86,7	446,68	141 040 07
255	290	330	99,7	176,16	58,9	104,08	40,8	72,08	251,6	444,60	251,6	444,60	141 047 07
270	290	330	51,1	145,17	41,4	117,70	9,7	27,47	143,9	408,72	143,9	408,72	141 055 07
255	290	330	180,2	141,30	143,4	112,44	36,8	28,85	522,9	410,14	522,9	410,14	141 060 07
240	270	320	135,8	508,50	30,2	113,21	105,5	395,28	181,8	680,75	184,8	692,15	141 063 07
255	290	330	30,3	115,04	28,7	109,02	1,6	6,02	75,9	288,51	107,1	407,38	141 067 07
255	290	330	17,7	110,44	16,7	104,23	1,0	6,21	75,1	469,20	75,1	469,20	141 070 07
255	290	330	419,0	1 587,17	32,5	123,23	386,5	1 463,94	406,8	1 540,77	440,4	1 668,11	141 078 07
255	290	330	47,7	165,46	34,0	118,07	13,6	47,39	100,9	350,20	118,6	411,67	141 080 07
255	290	330	52,7	150,21	35,3	100,43	17,5	49,78	120,8	344,07	153,1	436,07	141 084 07
255	290	330	1 448,4	700,04	270,1	130,53	1 178,3	569,51	1 759,6	850,47	1 759,6	850,47	141 085 07
280	320	360	1 298,9	305,90	507,2	119,45	791,7	186,45	2 215,2	521,71	2 390,2	562,92	141 092 07
255	290	330	33,6	121,66	28,6	103,52	5,0	18,14	86,3	312,65	116,9	423,64	141 094 07
255	290	330	63,3	156,99	45,4	112,72	17,8	44,27	142,8	354,39	180,2	447,24	141 097 07
275	290	330	25,8	119,53	23,8	110,13	2,0	9,40	68,5	317,20	86,8	401,82	141 100 07
255	290	330	48,5	130,03	41,3	110,73	7,2	19,30	149,6	401,07	155,1	415,78	141 104 07
255	290	330	23,2	110,15	21,7	103,05	1,5	7,10	71,3	337,86	75,7	358,67	141 105 07
255	290	330	70,2	131,19	54,0	100,86	16,2	30,33	227,0	424,28	277,6	518,87	141 107 07
280	320	355	20,3	106,98	19,0	99,91	1,3	7,07	56,5	297,52	73,6	387,41	141 110 07
255	290	330	34,9	99,98	31,1	89,25	3,7	10,73	116,4	333,52	139,4	399,52	141 116 07
255	290	330	42,1	104,39	38,3	95,14	3,7	9,25	123,1	305,40	164,1	407,20	141 120 07
255	290	330	49,0	149,88	30,3	92,68	18,7	57,20	131,0	400,51	139,3	426,03	141 131 07
255	290	330	16,8	144,91	15,0	129,55	1,8	15,36	43,1	371,74	48,4	417,32	141 134 07
255	290	330	62,7	115,04	48,7	89,43	14,0	25,61	180,4	331,09	199,2	365,50	141 137 07
255	290	330	18,8	101,43	17,5	94,64	1,3	6,78	52,6	284,09	72,7	392,86	141 140 07
255	290	330	- 13,4	- 45,09	26,5	89,17	- 39,9	- 134,26	65,3	219,89	78,1	262,92	141 502 07
276	319	360	3 256,7	313,18	979,3	94,17	2 277,4	219,00	5 047,0	485,33	5 713,4	549,42	141 000 08
280	320	352	22,5	95,96	19,0	81,39	3,4	14,57	59,0	252,12	90,9	388,32	141 004 08
280	320	360	130,0	120,62	104,4	96,87	25,6	23,75	374,3	347,19	439,2	407,42	141 016 08
280	320	380	101,8	111,25	88,6	96,85	13,2	14,40	324,2	354,27	371,6	406,15	141 024 08
255	290	330	64,3	149,50	52,1	121,10	12,2	28,40	172,5	401,26	181,8	422,74	141 031 08
280	320	360	269,5	262,40	71,0	69,15	198,5	193,24	458,6	446,54	522,9	509,11	141 069 08
280	320	352	89,7	125,40	57,3	80,09	32,4	45,32	226,4	316,60	315,8	441,68	141 072 08
270	317	350	1 027,4	2 046,64	50,0	99,56	977,4	1 947,08	922,3	1 837,23	922,3	1 837,23	141 079 08
269	317	352	22,8	111,82	21,6	106,09	1,2	5,74	80,6	394,87	86,1	422,20	141 083 08
280	320	360	74,5	134,30	51,2	92,18	23,4	42,13	180,4	325,13	200,7	361,69	141 099 08
280	320	400	59,2	131,31	46,8	103,77	12,4	27,54	170,3	377,68	171,9	381,13	141 109 08
280	320	352	36,2	107,38	32,3	95,83	3,9	11,55	112,8	334,73	141,5	419,74	141 112 08
280	325	400	24,2	110,62	20,7	94,46	3,5	16,16	59,4	271,13	95,3	435,37	141 114 08
269	317	352	42,8	120,01	32,9	92,02	10,0	27,99	109,9	307,97	151,1	423,23	141 115 08
320	330	370	544,7	360,50	134,2	88,83	410,5	271,67	758,5	501,97	905,0	598,93	141 121 08
255	290	350	15,7	67,59	16,4	70,63	- 0,7	- 3,04	52,9	227,96	82,4	355,23	141 122 08

Gem.- Schl.- Nr.	Landkreis Verbandsgemeinde Gemeinde	Be- völkerung am 30.06.2005	Steuereinnahmen insgesamt (netto)		Einnahmen aus der / dem					
					Grundsteuer		Gewerbsteuer		Gemeindeanteil an der	
					A	B	Auf- kommen (brutto)	Ein- nahmen (netto) ¹⁾	Ein- kommen- steuer	Umsatz- steuer
		Anzahl	1 000 EUR	EUR je Einwohner	1 000 EUR					

noch: LK Rhein-Lahn-Kreis

141 136 08	Weisel	1 140	819,0	718,45	8,6	112,4	534,0	417,1	254,8	15,0
141 138 08	Weyer	492	172,0	349,53	3,7	46,8	18,6	14,6	102,6	2,1
141 000 00	LK Rhein-Lahn-Kreis	128 608	66 637,0	518,14	503,0	10 508,1	30 200,4	23 352,5	29 494,1	2 220,5

143 000 00 LK Westerwaldkreis

143 000 01	VG Bad Marienberg (Ww.)	19 882	13 408,8	674,42	37,7	1 769,1	9 044,0	6 891,3	3 964,3	693,6
143 206 01	Bad Marienberg (Ww.), St	5 877	6 117,7	1 040,95	3,9	697,3	4 908,7	3 756,2	1 224,5	422,1
143 211 01	Bölsberg	275	83,6	303,87	0,8	17,0	2,0	1,6	61,3	1,2
143 216 01	Dreisbach	590	208,8	353,92	2,2	38,8	61,3	46,3	118,6	0,9
143 222 01	Fehl-Ritzhausen	841	245,4	291,78	2,0	47,9	38,3	28,9	159,5	4,3
143 227 01	Großseifen	593	363,5	612,96	0,4	43,2	270,6	206,1	101,6	10,2
143 231 01	Hahn bei Marienberg	501	146,9	293,30	1,2	28,3	10,8	8,1	103,5	5,0
143 234 01	Hardt	427	154,1	360,86	1,5	29,8	44,0	33,5	85,1	2,9
143 243 01	Hof	1 263	867,9	687,14	3,0	126,4	603,4	455,3	262,1	18,4
143 248 01	Kirburg	623	196,8	315,87	1,2	38,9	17,8	13,4	136,3	5,3
143 253 01	Langenbach bei Kirburg	1 065	554,1	520,32	1,3	97,1	353,5	271,7	164,9	16,5
143 255 01	Lautzenbrücken	409	121,3	296,62	1,1	21,8	19,6	15,1	76,1	5,8
143 264 01	Mörlen	604	130,0	215,26	1,6	28,9	3,1	2,3	94,1	1,8
143 270 01	Neunkhausen	1 119	759,9	679,13	4,2	68,6	604,8	456,3	194,3	32,0
143 277 01	Nisterau	950	377,8	397,69	1,9	68,4	119,5	90,2	172,4	42,5
143 279 01	Nistertal	1 333	849,6	637,39	1,6	130,9	509,2	384,2	296,4	33,8
143 280 01	Norken	1 034	1 069,4	1 034,28	2,2	105,7	938,2	708,0	211,3	38,1
143 297 01	Stockhausen-Ilfurth	483	121,4	251,39	1,6	22,1	21,0	15,9	78,9	1,1
143 300 01	Unnau	1 895	1 040,5	549,08	6,0	158,0	518,2	398,3	423,2	51,6
143 000 02	VG Hachenburg	24 519	10 619,0	433,09	92,6	1 967,8	3 938,9	2 976,7	4 873,6	441,4
143 202 02	Alpenrod	1 613	584,7	362,46	7,0	118,4	146,5	110,5	297,5	20,2
143 204 02	Astert	246	61,6	250,55	0,6	13,1	0,7	0,6	42,7	0,1
143 205 02	Atzelgift	662	279,9	422,84	1,1	56,4	93,8	70,8	139,9	6,4
143 212 02	Borod	561	129,9	231,47	2,7	29,6	14,6	11,5	83,7	0,7
143 215 02	Dreifelden	309	79,4	256,86	1,7	18,8	2,1	1,6	46,7	1,5
143 223 02	Gehlert	571	282,2	494,21	2,4	43,2	146,3	110,4	109,9	6,3
143 225 02	Giesenheim	332	108,2	325,98	4,2	20,5	6,7	5,1	68,5	1,2
143 229 02	Hachenburg, St	5 776	3 920,6	678,77	8,1	710,4	1 996,3	1 506,3	1 394,8	267,0
143 235 02	Hattert	1 728	659,6	381,69	8,9	98,7	262,4	198,0	333,3	12,9
143 236 02	Heimborn	294	80,0	272,25	2,8	14,2	4,7	3,6	54,4	0,8
143 240 02	Heuzert	147	38,6	262,89	1,1	6,5	1,6	1,2	26,3	0,6
143 241 02	Höchstenbach	716	239,0	333,85	1,9	47,0	68,0	51,3	131,7	5,3
143 250 02	Kroppach	665	332,1	499,36	1,9	57,3	149,7	112,9	141,7	11,2
143 252 02	Kundert	282	85,6	303,55	2,3	14,7	- 2,2	- 1,6	64,5	0,5
143 257 02	Limbach	384	92,9	241,86	1,4	27,1	0,4	0,3	57,4	1,1
143 258 02	Linden	151	42,3	279,89	0,7	13,4	0,8	0,6	23,2	0,7
143 259 02	Lochum	335	112,2	334,99	1,9	26,8	9,6	7,2	63,0	3,5
143 260 02	Luckenbach	610	457,4	749,81	1,4	50,2	359,5	271,2	115,5	12,3
143 261 02	Marzhausen	260	72,0	277,05	3,1	13,6	2,4	1,8	46,4	0,3
143 262 02	Merkelbach	406	116,9	288,00	1,5	22,2	2,8	2,1	86,2	1,9
143 265 02	Mörsbach	498	115,6	232,06	4,1	27,1	2,2	1,7	76,8	1,2
143 267 02	Mudersbach	813	222,2	273,31	3,5	44,0	13,8	10,6	155,1	1,3
143 268 02	Mündersbach	781	429,9	550,44	4,2	70,1	229,1	176,1	140,0	15,6
143 269 02	Müschensbach	1 044	368,8	353,28	1,0	76,0	96,5	72,8	200,9	14,7
143 276 02	Nister	1 031	344,4	334,03	1,7	75,8	76,6	57,8	180,5	25,3
143 287 02	Roßbach	923	242,9	263,18	6,3	59,3	3,1	2,4	155,0	2,0
143 294 02	Steinebach an der Wied	775	237,8	306,87	3,0	51,5	32,4	24,4	150,7	5,0
143 296 02	Stein-Wingert	223	54,8	245,65	2,2	12,0	0,5	0,4	31,2	0,1

Realsteuerhebesätze			Realsteueraufbringungskraft						Steuereinnahmekraft der Gemeinden ²⁾		Steuereinnahmekraft der Gemeinden ²⁾ zuzüglich Schlüsselzuweisung ³⁾		Gem.-Schl.-Nr.
Grundsteuer		Gewerbesteuer	insgesamt		Grundsteuer		Gewerbsteuer		1 000 EUR	EUR je Einwohner	1 000 EUR	EUR je Einwohner	
A	B		1 000 EUR	EUR je Einwohner	1 000 EUR	EUR je Einwohner	1 000 EUR	EUR je Einwohner					
%			1 000 EUR	EUR je Einwohner	1 000 EUR	EUR je Einwohner	1 000 EUR	EUR je Einwohner	1 000 EUR	EUR je Einwohner	1 000 EUR	EUR je Einwohner	
270	320	370	660,2	579,16	127,7	112,04	532,5	467,11	813,1	713,26	813,1	713,26	141 136 08
280	320	380	71,1	144,56	53,1	107,93	18,0	36,63	171,8	349,20	221,8	450,89	141 138 08
271	323	357	42 715,7	332,14	11 525,5	89,62	31 190,1	242,52	67 582,4	525,49	73 813,2	573,94	141 000 00
													143 000 00
270	315	340	11 741,6	590,56	1 935,1	97,33	9 806,5	493,23	14 246,8	716,57	14 955,3	752,20	143 000 01
269	317	345	5 997,8	1 020,55	747,6	127,21	5 250,1	893,34	6 491,9	1 104,63	6 702,7	1 140,49	143 206 01
270	320	360	20,9	76,16	18,9	68,57	2,1	7,60	83,0	301,97	111,7	406,32	143 211 01
270	310	330	113,1	191,73	44,5	75,48	68,6	116,25	217,6	368,83	242,7	411,43	143 216 01
270	320	330	95,5	113,56	52,7	62,64	42,8	50,92	249,9	297,20	337,2	400,96	143 222 01
270	320	340	339,7	572,85	46,0	77,63	293,7	495,22	387,0	652,64	387,0	652,64	143 227 01
270	320	330	43,3	86,33	31,2	62,33	12,0	24,00	149,2	297,73	208,0	415,14	143 231 01
270	320	340	80,8	189,24	33,0	77,40	47,8	111,84	158,3	370,72	186,3	436,39	143 234 01
270	320	330	811,3	642,38	136,6	108,16	674,7	534,22	943,7	747,20	943,7	747,20	143 243 01
270	320	330	62,3	99,98	42,4	68,05	19,9	31,93	199,6	320,31	243,3	390,52	143 248 01
280	320	350	476,5	447,45	103,9	97,53	372,7	349,92	576,2	541,04	576,2	541,04	143 253 01
280	320	350	44,9	109,78	24,2	59,23	20,7	50,55	122,2	298,80	151,6	370,62	143 255 01
280	320	350	35,4	58,65	32,2	53,31	3,2	5,33	130,6	216,26	254,4	421,25	143 264 01
255	290	330	760,9	679,97	84,7	75,65	676,2	604,32	838,8	749,57	838,8	749,57	143 270 01
260	290	330	215,4	226,74	81,8	86,11	133,6	140,64	401,0	422,14	401,0	422,14	143 277 01
270	320	330	709,4	532,15	139,9	104,98	569,4	427,17	914,5	686,07	914,5	686,07	143 279 01
269	317	330	1 164,2	1 125,87	115,0	111,24	1 049,1	1 014,63	1 183,3	1 144,38	1 183,3	1 144,38	143 280 01
260	290	330	51,0	105,53	27,4	56,81	23,5	48,73	125,9	260,59	198,8	411,56	143 297 01
280	320	350	719,2	379,53	172,9	91,23	546,3	288,29	1 074,0	566,76	1 074,0	566,76	143 300 01
262	306	332	6 656,8	271,49	2 273,8	92,74	4 383,0	178,76	11 009,7	449,03	13 233,0	539,70	143 000 02
270	300	330	304,6	188,82	140,7	87,26	163,8	101,56	586,4	363,52	586,4	363,52	143 202 02
260	290	330	16,8	68,16	15,9	64,79	0,8	3,37	59,3	241,21	104,8	426,07	143 204 02
269	317	330	166,1	250,94	61,2	92,48	104,9	158,46	289,4	437,10	289,4	437,10	143 205 02
270	320	380	48,3	86,11	34,1	60,86	14,2	25,25	129,6	231,07	226,6	403,93	143 212 02
255	290	330	26,2	84,84	23,9	77,29	2,3	7,55	73,9	239,24	119,5	386,59	143 215 02
255	290	330	216,6	379,30	53,0	92,81	163,6	286,49	296,9	520,02	375,0	656,68	143 223 02
260	300	350	34,7	104,55	27,7	83,38	7,0	21,17	102,8	309,73	139,7	420,70	143 225 02
269	317	330	2 998,3	519,09	766,0	132,62	2 232,3	386,47	4 170,1	721,97	4 553,2	788,29	143 229 02
255	290	330	418,4	242,11	125,0	72,34	293,4	169,77	700,2	405,23	778,3	450,42	143 235 02
255	290	330	24,9	84,53	19,6	66,53	5,3	18,00	78,9	268,30	119,5	406,47	143 236 02
255	290	330	10,6	72,07	8,8	60,04	1,8	12,03	37,1	252,19	59,2	402,88	143 240 02
270	320	330	127,6	178,27	51,6	72,00	76,1	106,27	247,9	346,29	333,6	465,95	143 241 02
255	290	330	236,2	355,21	68,8	103,53	167,4	251,68	352,4	529,93	352,4	529,93	143 250 02
270	320	330	15,5	55,14	18,0	63,80	- 2,4	- 8,66	81,1	287,64	111,7	396,19	143 252 02
255	290	330	33,6	87,62	33,2	86,36	0,5	1,26	92,0	239,58	142,7	371,64	143 257 02
255	290	330	17,3	114,57	16,4	108,48	0,9	6,09	41,0	271,24	63,5	420,21	143 258 02
269	317	330	41,3	123,24	30,6	91,21	10,7	32,03	105,5	314,93	142,6	425,59	143 259 02
255	290	330	462,0	757,45	60,1	98,53	401,9	658,92	501,6	822,30	501,6	822,30	143 260 02
270	320	330	20,3	78,23	17,7	68,10	2,6	10,13	66,5	255,77	107,7	414,21	143 261 02
255	290	330	30,7	75,69	27,5	67,85	3,2	7,83	118,1	290,85	164,2	404,53	143 262 02
255	290	330	38,6	77,59	36,2	72,59	2,5	4,99	116,1	233,23	205,9	413,38	143 265 02
270	320	350	64,7	79,54	50,1	61,62	14,6	17,91	217,8	267,90	329,1	404,80	143 267 02
269	317	350	320,7	410,64	79,2	101,40	241,5	309,24	423,2	541,91	423,2	541,91	143 268 02
255	290	330	197,5	189,17	89,6	85,87	107,9	103,31	389,4	372,98	523,4	501,37	143 269 02
255	290	330	175,8	170,48	90,1	87,43	85,6	83,06	362,8	351,86	670,6	650,46	143 276 02
270	320	350	72,5	78,52	69,2	75,03	3,2	3,50	228,8	247,84	383,9	415,90	143 287 02
255	290	330	99,6	128,56	63,5	81,89	36,2	46,67	247,4	319,18	331,4	427,65	143 294 02
255	290	330	17,1	76,68	16,5	74,02	0,6	2,66	48,3	216,48	94,0	421,43	143 296 02

Gem.- Schl.- Nr.	Landkreis Verbandsgemeinde Gemeinde	Be- völkerung am 30.06.2005	Steuereinnahmen insgesamt (netto)		Einnahmen aus der / dem					
					Grundsteuer		Gewerbsteuer		Gemeindeanteil an der	
					A	B	Auf- kommen (brutto)	Ein- nahmen (netto) ¹⁾	Ein- kommen- steuer	Umsatz- steuer
		Anzahl	1 000 EUR	EUR je Einwohner	1 000 EUR					

noch: LK Westerwaldkreis

143 299 02	Streithausen	595	202,2	339,79	1,5	38,9	23,8	18,5	131,7	8,9
143 301 02	Wahlrod	890	262,4	294,78	4,5	48,9	33,3	25,2	178,6	4,0
143 306 02	Welkenbach	151	44,9	297,66	1,8	9,2	1,8	1,4	26,6	0,1
143 310 02	Wied	510	260,2	510,11	1,1	38,9	146,4	110,5	92,0	6,2
143 313 02	Winkelbach	237	57,9	244,29	1,1	14,1	12,6	9,7	27,0	2,6
143 000 03	VG Höhr-Grenzhausen	14 148	8 808,0	622,56	20,9	1 301,3	4 797,0	3 716,9	3 348,1	385,2
143 030 03	Hilgert	1 483	629,9	424,75	1,2	129,2	112,5	87,1	384,4	17,9
143 031 03	Hillscheid	2 649	2 846,7	1 074,62	14,4	243,2	2 399,3	1 859,4	680,0	45,1
143 032 03	Höhr-Grenzhausen, St	9 758	5 229,2	535,89	4,9	913,9	2 259,1	1 750,6	2 220,2	322,0
143 040 03	Kammerforst	258	102,2	396,17	0,4	14,9	26,2	19,7	63,5	0,3
143 000 04	VG Montabaur	39 066	24 276,8	621,43	62,7	3 678,6	12 003,7	9 060,8	10 444,0	778,5
143 005 04	Boden	562	478,2	850,85	0,9	56,6	315,4	238,0	158,5	20,9
143 008 04	Daubach	481	171,0	355,41	0,4	33,5	19,0	14,4	114,9	1,8
143 013 04	Eitelborn	2 533	1 102,0	435,05	6,2	197,7	147,1	111,0	760,4	8,2
143 020 04	Gackebach	576	291,6	506,29	1,4	42,3	145,5	109,8	127,3	3,2
143 021 04	Girod	1 210	416,0	343,84	3,5	87,2	47,7	36,0	271,3	7,6
143 023 04	Görgeshausen	803	514,9	641,23	0,7	146,7	222,0	167,5	177,2	15,1
143 024 04	Großholbach	987	296,4	300,35	1,7	59,1	31,8	24,0	204,6	1,9
143 026 04	Heilberscheid	688	270,0	392,49	2,6	40,7	47,3	35,7	174,1	0,6
143 027 04	Heiligenroth	1 425	891,5	625,63	2,3	234,8	257,8	194,5	390,5	58,8
143 033 04	Holler	1 121	507,6	452,81	2,3	79,0	138,7	104,7	313,4	5,1
143 034 04	Horbach	705	228,5	324,12	1,3	41,4	39,7	30,0	144,5	3,2
143 036 04	Hübingen	544	164,1	301,58	1,1	38,0	6,0	4,6	110,3	2,4
143 039 04	Kadenbach	1 463	500,6	342,17	1,2	96,3	34,1	25,7	362,3	5,9
143 048 04	Montabaur, St	12 558	11 960,9	952,46	9,9	1 436,9	8 667,1	6 539,7	3 428,2	497,9
143 051 04	Nentershausen	2 032	1 247,0	613,69	2,2	166,2	671,1	506,4	521,3	38,0
143 052 04	Neuhäusel	2 058	1 146,3	557,02	1,3	193,8	270,9	204,4	716,9	21,0
143 053 04	Niederelbert	1 623	829,8	511,29	3,5	144,5	228,6	172,5	484,2	15,2
143 054 04	Niedererbach	1 015	357,2	351,92	2,2	68,7	20,0	15,1	261,8	1,5
143 055 04	Nornborn	708	241,8	341,56	2,8	48,4	12,4	9,3	171,8	0,8
143 057 04	Oberelbert	1 088	427,3	392,76	2,2	72,9	106,7	80,5	258,4	6,2
143 065 04	Ruppach-Goldhausen	1 175	803,2	683,57	1,1	117,3	483,4	368,2	268,0	43,6
143 071 04	Simmern	1 480	644,6	435,54	6,2	113,8	95,7	72,2	435,1	8,8
143 072 04	Stahlhofen	688	249,4	362,50	1,1	49,8	29,6	22,3	167,0	2,5
143 077 04	Untershausen	524	210,8	402,24	0,5	37,9	17,2	13,0	152,1	2,9
143 079 04	Welschneudorf	1 019	325,9	319,84	4,0	75,0	- 51,2	- 38,6	269,5	5,4
143 000 05	VG Ransbach-Baumbach	14 718	10 425,6	708,35	21,1	1 611,6	6 295,4	4 903,7	3 313,4	499,9
143 001 05	Alsbach	588	218,5	371,66	2,2	39,7	25,3	19,1	147,1	1,0
143 006 05	Breitenau	712	275,7	387,26	4,2	49,5	83,7	64,5	146,5	4,2
143 007 05	Caan	708	249,1	351,78	0,8	44,6	67,3	51,3	147,3	1,3
143 009 05	Deesen	672	214,7	319,53	1,8	48,7	16,3	12,7	141,9	2,3
143 038 05	Hundsorf	443	126,5	285,60	0,7	28,4	4,7	3,5	77,1	13,6
143 050 05	Nauort	2 313	896,2	387,46	2,2	141,6	225,4	168,3	555,3	19,9
143 059 05	Oberhaid	409	113,8	278,36	2,0	23,1	3,5	2,7	81,6	0,8
143 062 05	Ransbach-Baumbach, St	7 373	7 738,7	1 049,60	3,7	1 132,1	5 742,4	4 485,7	1 656,5	441,9
143 068 05	Sessenbach	539	249,3	462,48	1,0	40,7	109,9	82,9	110,6	9,1
143 082 05	Wirscheid	315	127,5	404,63	0,9	19,4	3,3	2,5	100,5	0,2
143 084 05	Wittgert	646	215,5	333,63	1,7	43,8	13,6	10,5	149,1	5,6
143 000 06	VG Rennerod	17 219	9 199,0	534,23	65,9	1 326,7	5 537,2	4 185,0	3 152,3	281,1
143 214 06	Bretthausen	203	74,2	365,67	1,8	11,2	30,4	22,9	33,5	0,2
143 218 06	Elsoff (Ww.)	1 011	1 081,9	1 070,13	6,0	75,7	1 013,6	764,8	213,4	7,0
143 237 06	Hellenhahn-Schellenberg	1 309	361,1	275,87	3,0	79,7	55,1	41,6	228,2	5,4
143 244 06	Homburg	157	39,7	252,72	1,7	8,4	0,4	0,3	20,1	0,0

Realsteuerhebesätze			Realsteueraufbringungskraft						Steuereinnahmekraft der Gemeinden ²⁾		Steuereinnahmekraft der Gemeinden ²⁾ zuzüglich Schlüsselzuweisung ³⁾		Gem.-Schl.-Nr.
Grundsteuer		Gewerbesteuer	insgesamt		Grundsteuer		Gewerbsteuer		1 000 EUR	EUR je Einwohner	1 000 EUR	EUR je Einwohner	
A	B		1 000 EUR	EUR je Einwohner	1 000 EUR	EUR je Einwohner	1 000 EUR	EUR je Einwohner					
%			1 000 EUR	EUR je Einwohner	1 000 EUR	EUR je Einwohner	1 000 EUR	EUR je Einwohner	1 000 EUR	EUR je Einwohner	1 000 EUR	EUR je Einwohner	
270	320	360	67,0	112,67	42,6	71,64	24,4	41,03	202,4	340,09	202,4	340,09	143 299 02
255	290	330	99,3	111,52	62,0	69,62	37,3	41,90	273,7	307,52	321,6	361,31	143 301 02
260	300	340	14,2	93,95	12,2	81,03	2,0	12,93	40,5	268,09	63,3	419,22	143 306 02
260	300	330	208,8	409,34	45,0	88,31	163,7	321,04	271,1	531,55	322,4	632,14	143 310 02
255	290	350	31,0	130,60	17,6	74,44	13,3	56,16	57,6	242,92	90,4	381,34	143 313 02
263	319	360	6 321,7	446,83	1 402,4	99,12	4 919,4	347,71	8 975,0	634,37	9 167,9	648,00	143 000 03
270	317	360	254,3	171,48	139,0	93,74	115,3	77,73	631,3	425,71	631,3	425,71	143 030 03
260	317	360	2 734,3	1 032,20	275,1	103,84	2 459,2	928,36	2 919,5	1 102,10	2 919,5	1 102,10	143 031 03
270	320	360	3 286,1	336,76	970,5	99,46	2 315,6	237,30	5 319,8	545,18	5 510,4	564,71	143 032 03
255	290	330	47,0	182,31	17,8	68,90	29,3	113,40	104,4	404,63	106,7	413,51	143 040 03
270	317	330	17 400,3	445,41	3 993,9	102,23	13 406,4	343,17	25 679,9	657,35	26 699,7	683,45	143 000 04
255	290	330	419,7	746,83	67,0	119,30	352,7	627,54	521,7	928,28	521,7	928,28	143 005 04
269	317	330	57,4	119,35	36,1	75,11	21,3	44,24	169,4	352,21	190,0	395,05	143 008 04
270	320	330	379,7	149,92	215,3	84,98	164,5	64,93	1 112,3	439,12	1 112,3	439,12	143 013 04
269	317	330	209,3	363,35	46,6	80,89	162,7	282,46	304,1	527,98	319,2	554,09	143 020 04
269	317	330	150,1	124,05	96,7	79,95	53,4	44,09	417,3	344,91	434,4	359,00	143 021 04
269	317	330	405,5	504,93	157,2	195,75	248,3	309,17	543,3	676,58	543,3	676,58	143 023 04
269	317	330	100,4	101,71	64,8	65,63	35,6	36,08	299,1	303,04	350,1	354,76	143 024 04
269	317	330	99,0	143,95	46,1	67,07	52,9	76,88	262,2	381,11	290,7	422,52	143 026 04
269	317	330	541,0	379,67	252,8	177,41	288,2	202,26	927,1	650,60	927,1	650,60	143 027 04
269	317	330	241,8	215,70	86,7	77,35	155,1	138,35	526,3	469,49	558,2	497,95	143 033 04
269	317	330	89,9	127,57	45,5	64,56	44,4	63,02	227,9	323,20	309,8	439,40	143 034 04
269	317	330	48,4	88,91	41,6	76,49	6,8	12,41	159,6	293,46	220,8	405,90	143 036 04
269	317	330	142,1	97,13	104,0	71,06	38,1	26,07	502,0	343,10	558,7	381,87	143 039 04
270	320	330	11 219,6	893,42	1 528,2	121,69	9 691,4	771,73	13 018,3	1 036,65	13 618,3	1 084,43	143 048 04
269	290	330	946,4	465,77	196,0	96,48	750,4	369,29	1 341,0	659,94	1 341,0	659,94	143 051 04
296	317	330	510,8	248,21	207,9	101,02	302,9	147,19	1 182,2	574,43	1 182,2	574,43	143 052 04
270	320	330	411,9	253,77	156,3	96,30	255,6	157,47	855,2	526,94	855,2	526,94	143 053 04
269	310	330	99,6	98,10	77,2	76,04	22,4	22,06	357,9	352,62	387,2	381,47	143 054 04
269	317	330	68,3	96,54	54,5	76,99	13,8	19,55	238,0	336,12	243,4	343,81	143 055 04
269	317	330	199,4	183,31	80,1	73,61	119,4	109,70	437,8	402,42	437,8	402,42	143 057 04
269	317	340	650,8	553,91	126,2	107,44	524,6	446,46	847,2	721,06	847,2	721,06	143 065 04
269	317	330	234,8	158,68	127,9	86,40	107,0	72,27	655,3	442,78	655,3	442,78	143 071 04
269	317	330	87,4	127,02	54,3	78,94	33,1	48,08	249,6	362,86	270,9	393,72	143 072 04
270	320	330	59,7	113,97	40,5	77,23	19,3	36,74	210,5	401,66	210,5	401,66	143 077 04
269	317	330	27,0	26,50	84,2	82,65	- 57,2	- 56,15	314,5	308,61	314,5	308,61	143 079 04
263	307	366	8 140,0	553,06	1 797,9	122,16	6 342,1	430,91	10 561,6	717,60	10 942,8	743,49	143 000 05
260	290	330	77,0	130,88	48,6	82,69	28,3	48,18	218,8	372,11	246,7	419,58	143 001 05
269	317	352	145,0	203,69	57,3	80,46	87,7	123,23	276,5	388,36	276,5	388,36	143 006 05
260	290	340	125,8	177,75	52,8	74,54	73,1	103,21	258,4	365,02	288,4	407,30	143 007 05
270	317	370	70,0	104,17	53,8	80,05	16,2	24,13	210,6	313,44	241,1	358,75	143 009 05
270	300	330	38,0	85,71	32,8	73,93	5,2	11,78	127,5	287,87	179,4	404,96	143 038 05
220	240	320	462,1	199,79	202,2	87,44	259,9	112,35	980,3	423,81	980,3	423,81	143 050 05
260	290	340	32,9	80,41	29,1	71,13	3,8	9,27	114,5	279,98	161,6	395,01	143 059 05
290	320	370	6 926,3	939,41	1 199,4	162,67	5 726,9	776,74	7 767,9	1 053,56	7 920,1	1 074,20	143 062 05
260	290	330	171,3	317,89	48,5	89,95	122,9	227,94	264,1	489,97	264,1	489,97	143 068 05
240	270	320	29,2	92,82	25,4	80,72	3,8	12,10	129,1	409,74	129,1	409,74	143 082 05
270	320	352	62,3	96,48	48,0	74,36	14,3	22,12	213,8	330,99	255,6	395,67	143 084 05
270	319	332	7 633,0	443,29	1 473,6	85,58	6 159,4	357,71	9 714,1	564,15	11 331,4	658,08	143 000 06
269	317	330	47,8	235,28	13,8	67,90	34,0	167,38	74,0	364,41	103,6	510,55	143 214 06
270	320	330	1 219,6	1 206,37	86,2	85,29	1 133,4	1 121,07	1 191,3	1 178,31	1 191,3	1 178,31	143 218 06
269	317	330	149,8	114,40	88,1	67,33	61,6	47,07	369,8	282,48	501,6	383,22	143 237 06
270	320	330	11,1	70,53	10,6	67,80	0,4	2,73	31,1	198,19	73,3	466,84	143 244 06

Gem.- Schl.- Nr.	Landkreis Verbandsgemeinde Gemeinde	Be- völkerung am 30.06.2005	Steuereinnahmen insgesamt (netto)		Einnahmen aus der / dem					
					Grundsteuer		Gewerbsteuer		Gemeindeanteil an der	
					A	B	Auf- kommen (brutto)	Ein- nahmen (netto) ¹⁾	Ein- kommen- steuer	Umsatz- steuer
					Anzahl	1 000 EUR	EUR je Einwohner	1 000 EUR		

noch: LK Westerwaldkreis

143 245 06	Hüblingen	296	90,3	304,99	2,3	22,5	- 2,4	- 1,8	61,5	0,2
143 246 06	Irmtraut	801	216,0	269,70	4,1	54,4	2,9	2,2	141,8	3,7
143 256 06	Liebenscheid	948	269,3	284,06	3,9	50,4	68,1	51,4	141,6	3,1
143 271 06	Neunkirchen	555	294,8	531,22	3,4	49,5	141,1	106,5	95,7	30,9
143 272 06	Neustadt/Westerwald	572	160,6	280,80	1,0	32,9	10,8	8,2	111,5	2,5
143 274 06	Niederroßbach	836	200,2	239,53	2,2	44,4	25,7	19,4	125,3	4,3
143 278 06	Nister-Möhrendorf	322	115,3	358,11	2,6	16,3	39,0	29,4	62,5	0,2
143 282 06	Oberrod	732	206,5	282,08	1,7	37,8	28,2	21,3	130,6	1,2
143 283 06	Oberroßbach	343	337,8	984,78	1,9	27,0	309,6	233,7	53,2	18,5
143 285 06	Rehe	962	1 080,0	1 122,71	3,2	69,7	979,7	746,3	162,0	86,8
143 286 06	Rennerod, St	3 956	2 824,6	714,00	11,1	465,4	1 995,3	1 505,4	741,9	80,1
143 291 06	Salzburg	224	68,2	304,46	0,5	14,2	5,5	4,1	46,3	0,2
143 292 06	Seck	1 293	444,1	343,47	4,7	88,8	108,8	82,1	251,0	5,9
143 295 06	Stein-Neukirch	479	149,3	311,64	1,2	27,1	14,3	10,8	102,1	2,6
143 302 06	Waigandshain	210	93,9	446,98	2,5	18,3	41,0	30,9	34,5	0,4
143 303 06	Waldmühlen	366	92,8	253,42	1,7	17,4	10,4	7,9	61,1	0,3
143 309 06	Westernohe	944	737,9	781,70	2,6	72,5	552,4	416,8	212,9	24,3
143 311 06	Willingen	282	159,6	565,86	2,0	20,5	98,1	74,0	55,8	2,7
143 315 06	Zehnhausen bei Rennerod	418	100,9	241,33	0,8	22,7	9,2	7,0	65,8	0,4
143 000 07	VG Selters (Ww.)	16 855	8 960,6	531,63	64,6	1 367,0	5 191,8	3 920,5	3 178,6	265,7
143 015 07	Ellenhausen	295	73,7	249,89	1,8	15,3	- 0,7	- 0,5	52,7	0,1
143 018 07	Freilingen	687	352,5	513,16	1,1	61,5	183,0	138,0	140,4	5,7
143 019 07	Freirachdorf	695	417,5	600,75	2,7	39,7	349,4	263,7	100,2	1,6
143 022 07	Goddert	437	123,2	281,90	1,4	33,6	7,8	5,9	74,9	2,3
143 025 07	Hartenfels	871	423,7	486,42	4,0	89,2	111,7	86,0	197,9	32,4
143 029 07	Herschbach	2 901	1 305,8	450,12	5,8	253,1	475,5	358,8	605,9	53,6
143 041 07	Krümmel	374	15,2	40,70	2,4	21,4	- 76,6	- 57,8	43,0	3,3
143 044 07	Marienrachdorf	997	283,6	284,45	3,9	67,5	14,8	11,2	186,3	6,0
143 045 07	Maroth	262	70,8	270,25	2,0	15,2	0,9	0,7	45,2	0,2
143 046 07	Maxsain	1 189	366,6	308,31	6,8	67,8	123,9	93,5	179,1	9,6
143 056 07	Nordhofen	551	297,5	539,92	2,5	45,6	131,2	100,8	127,2	12,7
143 061 07	Quirnbach	501	179,2	357,65	1,3	32,8	37,5	28,3	109,0	3,5
143 064 07	Rückeroth	528	107,1	202,83	2,2	25,4	2,9	2,2	70,6	0,7
143 066 07	Schenkelberg	681	225,4	331,04	2,4	42,7	52,5	39,6	129,8	4,1
143 067 07	Selters (Ww.), St	2 719	3 820,7	1 405,17	4,8	378,4	3 679,6	2 776,4	540,9	111,0
143 069 07	Sessenhausen	971	309,0	318,23	3,9	65,5	46,8	35,3	184,2	10,1
143 075 07	Steinen	239	71,7	299,83	2,8	13,5	8,5	6,4	44,4	1,4
143 078 07	Vielbach	579	169,9	293,46	1,7	27,6	21,7	15,9	115,9	2,4
143 085 07	Wölfelringen	582	145,5	249,91	5,4	29,9	22,8	17,2	88,4	3,2
143 221 07	Ewighausen	228	58,0	254,22	2,0	10,4	0,7	0,5	39,4	0,1
143 305 07	Weidenhahn	568	144,1	253,64	3,8	30,8	- 2,2	- 1,6	103,3	1,9
143 000 08	VG Wallmerod	14 869	6 341,0	426,46	44,2	1 062,0	2 163,3	1 629,7	3 260,6	220,4
143 011 08	Dreikirchen	1 016	391,7	385,48	3,2	80,3	91,7	69,2	226,7	7,3
143 037 08	Hundsangen	2 115	916,0	433,07	6,9	162,8	304,9	230,0	480,6	24,2
143 058 08	Obererbach	535	180,0	336,50	- 0,1	35,6	5,9	4,5	134,9	1,6
143 074 08	Steinefrenz	762	307,2	403,19	2,7	54,2	118,5	89,4	153,2	5,8
143 080 08	Weroth	617	262,7	425,73	1,9	49,7	72,7	54,3	145,3	7,2
143 203 08	Arnshöfen	161	53,6	333,04	1,8	7,4	0,6	0,5	39,9	0,1
143 208 08	Berod bei Wallmerod	550	201,6	366,57	0,8	32,5	61,4	45,8	108,4	6,2
143 210 08	Bilkheim	504	134,2	266,29	1,3	29,8	6,3	4,8	93,0	2,7
143 220 08	Ettinghausen	316	96,6	305,67	0,5	18,6	12,7	9,6	60,5	1,4
143 232 08	Hahn am See	426	140,4	329,54	1,8	30,4	12,2	9,2	93,1	1,0
143 239 08	Herschbach (Oberww.)	961	454,2	472,66	1,5	61,7	185,6	138,6	235,6	11,9
143 251 08	Kuhnshöfen	164	52,2	318,09	1,1	7,6	8,3	6,2	33,7	0,1
143 263 08	Meudt	1 877	1 419,8	756,40	7,4	145,0	1 078,1	813,5	401,0	30,9

Realsteuerhebesätze			Realsteueraufbringungskraft						Steuer-einnahmekraft der Gemeinden ²⁾		Steuer-einnahmekraft der Gemeinden ²⁾ zuzüglich Schlüssel-zuweisung ³⁾		Gem.-Schl.-Nr.
Grundsteuer		Gewerbesteuer	insgesamt		Grundsteuer		Gewerbsteuer		Steuer-einnahmekraft der Gemeinden ²⁾		Steuer-einnahmekraft der Gemeinden ²⁾ zuzüglich Schlüssel-zuweisung ³⁾		
A	B		1 000 EUR	EUR je Einwohner	1 000 EUR	EUR je Einwohner	1 000 EUR	EUR je Einwohner	1 000 EUR	EUR je Einwohner	1 000 EUR	EUR je Einwohner	
%			1 000 EUR	EUR je Einwohner	1 000 EUR	EUR je Einwohner	1 000 EUR	EUR je Einwohner	1 000 EUR	EUR je Einwohner	1 000 EUR	EUR je Einwohner	
270	320	330	23,5	79,36	26,2	88,50	- 2,7	- 9,14	85,8	289,98	124,7	421,28	143 245 06
270	320	330	65,0	81,14	61,7	77,08	3,3	4,07	209,8	261,93	326,2	407,20	143 246 06
270	320	330	133,5	140,84	57,4	60,56	76,1	80,28	261,5	275,86	316,4	333,75	143 256 06
269	317	330	214,2	385,92	56,4	101,55	157,8	284,38	306,1	551,62	772,2	1 391,41	143 271 06
269	317	330	48,2	84,30	36,1	63,17	12,1	21,13	159,5	278,90	240,7	420,77	143 272 06
270	320	330	77,9	93,15	49,2	58,82	28,7	34,33	201,2	240,62	337,5	403,76	143 274 06
269	317	330	63,7	197,89	20,1	62,39	43,6	135,50	116,8	362,70	156,1	484,73	143 278 06
270	320	330	73,3	100,09	41,7	56,95	31,6	43,14	198,1	270,66	293,8	401,37	143 282 06
270	320	330	376,8	1 098,42	30,5	89,00	346,2	1 009,43	372,5	1 086,02	372,5	1 086,02	143 283 06
269	317	340	1 141,0	1 186,08	77,8	80,84	1 063,2	1 105,24	1 156,4	1 202,07	1 156,4	1 202,07	143 285 06
270	320	330	2 734,3	691,18	503,2	127,19	2 231,1	563,99	3 066,4	775,12	3 247,0	820,78	143 286 06
270	320	330	21,7	96,80	15,6	69,59	6,1	27,21	66,9	298,44	96,7	431,58	143 291 06
270	320	330	220,4	170,49	98,8	76,38	121,7	94,11	450,7	348,54	450,7	348,54	143 292 06
269	317	330	46,1	96,34	30,2	63,02	16,0	33,32	147,4	307,64	195,3	407,67	143 295 06
270	320	330	67,8	322,88	22,0	104,64	45,8	218,24	92,7	441,43	92,7	441,43	143 302 06
270	320	330	31,7	86,74	20,1	54,90	11,7	31,84	90,7	247,71	149,4	408,08	143 303 06
270	320	330	697,0	738,38	79,4	84,06	617,7	654,31	798,7	846,03	798,7	846,03	143 309 06
270	320	330	133,5	473,37	23,8	84,44	109,7	388,93	167,8	595,21	168,5	597,50	143 311 06
270	320	330	35,1	83,94	24,8	59,30	10,3	24,64	99,1	237,00	166,2	397,68	143 315 06
265	314	331	7 332,0	435,00	1 540,3	91,38	5 791,7	343,62	9 504,9	563,92	10 572,7	627,27	143 000 07
240	270	330	20,6	69,69	21,3	72,17	- 0,7	- 2,48	73,5	249,13	125,4	424,97	143 015 07
270	320	330	270,7	393,98	66,1	96,21	204,6	297,78	371,9	541,29	371,9	541,29	143 018 07
270	320	330	435,5	626,64	44,8	64,42	390,7	562,22	451,5	649,71	551,5	793,55	143 019 07
270	320	330	45,7	104,61	37,0	84,57	8,8	20,04	121,0	276,91	173,7	397,58	143 022 07
270	320	352	215,5	247,45	98,4	113,02	117,1	134,43	420,1	482,34	420,1	482,34	143 025 07
270	320	330	805,1	277,51	273,4	94,24	531,7	183,27	1 347,8	464,61	1 347,8	464,61	143 029 07
270	320	330	- 60,5	- 161,82	25,1	67,15	- 85,6	- 228,97	4,5	12,01	4,5	12,01	143 041 07
270	320	330	92,0	92,23	75,4	75,65	16,5	16,58	280,6	281,46	392,0	393,18	143 044 07
270	320	330	19,1	73,00	18,1	69,13	1,0	3,87	64,2	245,09	89,9	343,26	143 045 07
260	290	330	225,0	189,23	86,4	72,69	138,6	116,54	383,3	322,38	457,5	384,81	143 046 07
270	320	350	189,2	343,31	50,8	92,27	138,3	251,04	298,7	542,07	298,7	542,07	143 056 07
270	320	330	78,0	155,61	36,0	71,95	41,9	83,65	181,3	361,79	209,3	417,82	143 061 07
270	290	330	35,2	66,71	31,9	60,48	3,3	6,23	105,8	200,38	206,0	390,09	143 064 07
270	320	330	106,4	156,22	47,7	70,03	58,7	86,19	227,4	333,97	276,0	405,21	143 066 07
270	320	330	4 519,1	1 662,05	404,7	148,85	4 114,4	1 513,21	4 267,8	1 569,64	4 442,0	1 633,70	143 067 07
270	320	330	125,7	129,44	73,3	75,53	52,3	53,91	308,5	317,67	309,0	318,25	143 069 07
270	320	330	26,7	111,65	17,2	71,98	9,5	39,67	70,4	294,46	109,3	457,44	143 075 07
220	240	300	67,7	117,01	41,0	70,88	26,7	46,13	180,1	311,14	238,6	412,16	143 078 07
260	290	330	66,2	113,73	40,7	69,85	25,5	43,89	152,2	261,43	237,9	408,72	143 085 07
260	290	330	15,1	66,31	14,3	62,79	0,8	3,53	54,4	238,73	93,1	408,18	143 221 07
270	320	330	34,1	60,02	36,5	64,28	- 2,4	- 4,26	139,8	246,16	218,4	384,48	143 305 07
267	314	328	3 619,5	243,43	1 188,7	79,94	2 430,8	163,48	6 566,9	441,65	7 117,0	478,65	143 000 08
270	320	330	190,6	187,61	88,1	86,72	102,5	100,89	402,1	395,81	402,2	395,84	143 011 08
270	320	330	520,1	245,92	179,2	84,74	340,9	161,18	950,0	449,19	950,0	449,19	143 037 08
270	320	330	44,1	82,45	37,5	70,05	6,6	12,40	179,1	334,81	212,7	397,65	143 058 08
270	320	330	192,7	252,83	60,1	78,93	132,5	173,90	322,5	423,25	322,5	423,25	143 074 08
270	320	320	138,3	224,10	54,5	88,27	83,8	135,83	272,4	441,46	297,3	481,77	143 080 08
240	270	320	12,1	75,22	11,4	70,75	0,7	4,47	51,9	322,48	63,0	391,60	143 203 08
240	270	320	112,4	204,37	41,6	75,68	70,8	128,69	211,5	384,49	235,4	427,94	143 208 08
270	320	330	39,9	79,24	32,8	65,17	7,1	14,06	134,1	266,00	152,6	302,72	143 210 08
270	290	330	36,4	115,20	22,2	70,26	14,2	44,93	95,2	301,24	126,8	401,36	143 220 08
270	320	330	47,7	112,09	34,1	79,96	13,7	32,13	138,9	325,98	183,4	430,61	143 232 08
270	320	320	280,8	292,19	66,7	69,45	214,1	222,74	481,3	500,81	481,3	500,81	143 239 08
240	270	320	20,3	124,01	10,8	66,00	9,5	58,01	52,1	317,40	66,7	406,96	143 251 08
270	320	330	1 366,6	728,06	161,0	85,80	1 205,5	642,26	1 533,8	817,17	1 533,8	817,17	143 263 08

Gem.- Schl.- Nr.	Landkreis Verbandsgemeinde Gemeinde	Be- völkerung am 30.06.2005	Steuereinnahmen insgesamt (netto)		Einnahmen aus der / dem					
					Grundsteuer		Gewerbsteuer		Gemeindeanteil an der	
					A	B	Auf- kommen (brutto)	Ein- nahmen (netto) ¹⁾	Ein- kommen- steuer	Umsatz- steuer
		Anzahl	1 000 EUR	EUR je Einwohner	1 000 EUR					

noch: LK Westerwaldkreis

143 266 08	Molsberg	466	139,2	298,70	3,3	25,2	13,0	9,8	96,8	1,5
143 273 08	Niederahr	834	358,5	429,88	1,3	78,1	- 10,4	- 7,9	207,7	72,2
143 281 08	Oberahr	580	204,8	353,16	2,5	41,9	3,2	2,4	134,2	13,3
143 290 08	Salz	939	281,7	300,04	2,0	53,0	31,8	24,0	190,0	2,3
143 304 08	Wallmerod	1 327	553,1	416,82	1,7	112,2	155,6	117,4	288,4	28,6
143 316 08	Zehnhausen bei Wallmerod	173	46,6	269,47	0,8	8,0	0,8	0,6	34,3	0,0
143 501 08	Elbingen	301	85,1	282,63	1,0	16,7	9,9	7,4	56,7	1,0
143 502 08	Mähren	245	61,8	252,32	0,7	11,3	0,5	0,4	46,6	1,0
143 000 09	VG Westerburg	23 387	9 041,8	386,62	51,8	1 791,9	2 870,1	2 203,0	4 481,4	349,8
143 200 09	Ailertchen	640	153,7	240,13	2,2	31,8	0,8	0,6	109,1	2,0
143 207 09	Bellingen	574	179,7	313,09	2,0	38,0	10,8	8,1	124,8	3,4
143 209 09	Berzhahn	488	139,4	285,59	1,5	28,1	14,0	10,6	92,6	1,1
143 213 09	Brandscheid	514	133,3	259,27	0,7	28,7	20,5	15,5	83,1	1,2
143 219 09	Enspel	281	106,4	378,49	0,6	20,0	15,9	12,0	65,0	7,8
143 224 09	Gemünden	1 102	278,1	252,40	1,7	61,8	23,3	17,8	186,2	2,7
143 226 09	Girkenroth	623	152,1	244,09	1,6	35,7	- 6,0	- 4,7	112,3	1,3
143 228 09	Guckheim	904	314,6	348,02	1,6	57,8	50,0	37,7	206,2	5,8
143 230 09	Härtlingen	450	119,1	264,58	3,6	21,0	1,5	1,1	87,5	0,2
143 233 09	Halbs	361	103,1	285,55	0,5	25,1	20,9	15,8	54,8	3,2
143 238 09	Hergenroth	440	124,0	281,73	1,2	27,1	6,0	4,5	88,0	0,7
143 242 09	Höhn	3 124	1 189,7	380,83	6,9	218,6	454,8	343,1	564,1	32,3
143 247 09	Kaden	637	230,9	362,43	1,7	44,0	88,0	66,4	111,2	3,2
143 249 09	Kölbigen	1 089	326,8	300,06	2,8	71,1	33,6	25,4	201,7	17,7
143 254 09	Langenhahn	1 413	482,5	341,49	1,6	117,9	108,1	81,6	240,4	32,1
143 284 09	Pottum	1 035	334,8	323,49	1,4	71,3	46,6	35,2	216,6	4,3
143 288 09	Rotenhain	553	151,5	274,02	3,7	27,6	34,5	26,0	88,7	0,5
143 289 09	Rothenbach	927	304,3	328,21	4,5	56,0	53,8	40,6	188,7	3,2
143 293 09	Stahlhofen am Wiesensee	369	267,8	725,66	0,7	47,6	190,5	143,7	67,3	5,5
143 298 09	Stockum-Püschen	724	381,0	526,21	1,1	37,9	259,1	193,5	132,4	10,9
143 307 09	Weltersburg	274	97,8	356,83	1,0	17,1	29,3	22,1	51,4	3,0
143 308 09	Westerburg, St	5 730	3 129,4	546,14	6,6	619,4	1 419,4	1 110,3	1 175,0	197,9
143 312 09	Willmenrod	677	180,4	266,46	1,7	40,4	3,1	2,4	124,8	5,1
143 314 09	Winnen	458	161,7	353,11	1,0	48,1	- 8,5	- 6,4	109,6	4,9
143 000 10	VG Wirges	18 909	11 166,6	590,54	22,5	2 026,5	5 187,1	3 912,6	4 430,7	695,4
143 003 10	Bannberscheid	622	279,0	448,54	1,2	62,5	67,3	50,8	145,5	16,4
143 010 10	Dernbach (Ww.)	2 537	1 018,8	401,58	3,9	203,0	168,1	126,9	628,1	47,7
143 012 10	Ebernshahn	1 234	774,7	627,76	0,6	126,1	352,9	266,3	340,5	35,6
143 028 10	Helferskirchen	1 113	452,0	406,07	2,6	84,7	106,2	80,1	272,2	5,0
143 042 10	Leuterod	847	344,4	406,63	1,1	61,2	122,8	92,6	172,7	9,6
143 047 10	Mogendorf	1 181	668,2	565,76	0,7	166,5	174,7	130,5	300,4	64,4
143 049 10	Moschheim	755	408,4	540,89	1,8	73,0	156,9	118,4	189,3	21,9
143 060 10	Ötzingen	1 353	551,4	407,52	2,7	132,7	135,9	102,6	274,2	31,8
143 070 10	Siershahn	2 833	2 318,2	818,29	1,1	314,5	1 542,5	1 163,9	641,2	192,8
143 073 10	Staudt	1 044	818,3	783,84	2,1	137,5	412,3	311,1	317,5	47,7
143 081 10	Wirges, St	5 169	3 467,9	670,91	3,4	651,8	1 942,6	1 465,8	1 107,5	221,9
143 275 10	Niedersayn	221	65,4	295,84	1,2	13,0	4,8	3,6	41,4	0,5
143 000 00	LK Westerwaldkreis	203 572	112 247,2	551,39	484,0	17 902,3	57 028,5	43 400,3	44 446,9	4 611,0
211 000 00	KS Trier, St	99 685	69 684,8	699,05	72,8	13 684,5	40 108,3	31 777,4	19 895,6	3 637,4

Realsteuerhebesätze			Realsteueraufbringungskraft						Steuer-einnahmekraft der Gemeinden ²⁾		Steuer-einnahmekraft der Gemeinden ²⁾ zuzüglich Schlüssel-zuweisung ³⁾		Gem.-Schl.-Nr.
Grundsteuer		Gewerbesteuer	insgesamt		Grundsteuer		Gewerbsteuer		Steuer-einnahmekraft der Gemeinden ²⁾		Steuer-einnahmekraft der Gemeinden ²⁾ zuzüglich Schlüssel-zuweisung ³⁾		
A	B												
%			1 000 EUR	EUR je Einwohner	1 000 EUR	EUR je Einwohner	1 000 EUR	EUR je Einwohner	1 000 EUR	EUR je Einwohner	1 000 EUR	EUR je Einwohner	
270	320	330	44,7	95,84	30,1	64,62	14,5	31,21	139,8	300,02	181,0	388,51	143 266 08
255	290	330	80,8	96,87	92,5	110,87	- 11,7	- 14,00	363,3	435,61	363,3	435,61	143 273 08
270	320	330	50,4	86,90	46,9	80,82	3,5	6,08	197,1	339,91	197,1	339,91	143 281 08
270	320	330	93,7	99,81	58,1	61,90	35,6	37,91	278,2	296,31	350,7	373,47	143 290 08
270	320	330	294,3	221,79	120,3	90,67	174,0	131,12	573,1	431,90	728,0	548,58	143 304 08
270	320	320	10,2	58,69	9,2	53,40	0,9	5,29	44,3	256,27	66,9	386,66	143 316 08
270	320	320	30,2	100,34	18,7	62,26	11,5	38,08	85,4	283,63	109,3	363,12	143 501 08
270	320	320	13,2	53,93	12,6	51,57	0,6	2,36	60,7	247,76	92,9	379,16	143 502 08
267	313	349	5 029,2	215,04	1 990,4	85,11	3 038,8	129,94	9 193,3	393,09	11 220,5	479,77	143 000 09
269	300	330	39,0	61,00	38,1	59,58	0,9	1,42	149,9	234,29	260,5	406,98	143 200 09
270	315	330	54,9	95,63	42,8	74,63	12,1	21,00	180,4	314,25	246,6	429,59	143 207 09
260	305	330	48,4	99,22	32,8	67,16	15,6	32,06	138,7	284,17	204,7	419,48	143 209 09
255	290	330	57,2	111,27	34,2	66,60	23,0	44,67	136,5	265,56	211,8	411,99	143 213 09
255	290	330	41,8	148,62	24,0	85,45	17,7	63,16	110,6	393,75	157,9	562,06	143 219 09
269	317	340	93,0	84,41	67,7	61,43	25,3	22,98	276,3	250,74	439,0	398,38	143 224 09
269	317	360	33,6	53,89	39,8	63,81	- 6,2	- 9,92	148,5	238,42	242,8	389,75	143 226 09
269	317	330	119,3	131,96	63,4	70,09	55,9	61,87	319,0	352,82	387,8	428,99	143 228 09
269	317	352	27,8	61,68	26,2	58,28	1,5	3,40	115,1	255,81	177,3	394,05	143 230 09
270	320	330	50,4	139,58	27,0	74,82	23,4	64,76	103,3	286,08	195,5	541,65	143 233 09
269	317	320	37,1	84,31	30,1	68,49	7,0	15,83	124,3	282,54	180,8	410,81	143 238 09
269	317	330	748,8	239,69	240,3	76,92	508,5	162,77	1 233,6	394,86	1 371,3	438,94	143 242 09
255	290	330	151,5	237,88	53,1	83,44	98,4	154,45	244,3	383,55	331,2	519,97	143 247 09
269	317	330	116,4	106,87	78,8	72,32	37,6	34,55	327,5	300,71	452,6	415,59	143 249 09
270	320	330	247,2	174,93	126,2	89,34	120,9	85,58	493,2	349,02	493,2	349,02	143 254 09
269	317	330	129,6	125,18	77,5	74,85	52,1	50,33	339,0	327,52	392,1	378,88	143 284 09
270	320	330	71,6	129,39	33,0	59,70	38,5	69,69	152,3	275,45	245,1	443,26	143 288 09
269	317	330	124,6	134,45	64,4	69,52	60,2	64,93	303,2	327,13	389,0	419,63	143 289 09
269	317	330	264,5	716,78	51,5	139,54	213,0	577,24	290,5	787,14	290,5	787,14	143 293 09
220	240	320	353,6	488,37	54,8	75,65	298,8	412,72	431,3	595,72	480,9	664,27	143 298 09
260	290	330	53,8	196,29	21,0	76,70	32,8	119,59	101,0	368,51	119,0	434,25	143 307 09
269	317	372	2 075,3	362,19	667,4	116,47	1 408,0	245,72	3 139,2	547,85	3 516,3	613,66	143 308 09
270	320	350	47,7	70,39	44,4	65,55	3,3	4,84	176,7	261,08	275,7	407,23	143 312 09
270	320	330	42,3	92,27	51,8	113,10	- 9,5	- 20,83	158,9	347,00	158,9	347,00	143 314 09
269	317	330	7 988,7	422,48	2 182,4	115,42	5 806,3	307,06	11 840,2	626,17	12 288,2	649,86	143 000 10
269	317	330	143,2	230,23	67,9	109,21	75,3	121,01	288,6	463,99	288,6	463,99	143 003 10
270	320	330	406,4	160,20	218,4	86,10	188,0	74,10	1 040,9	410,30	1 146,3	451,83	143 010 10
269	317	330	529,8	429,33	135,2	109,55	394,6	319,78	819,3	663,95	819,3	663,95	143 012 10
269	317	330	211,8	190,30	93,0	83,59	118,8	106,71	463,0	415,96	529,5	475,78	143 028 10
269	317	330	203,7	240,54	66,5	78,45	137,3	162,09	355,9	420,19	388,0	458,03	143 042 10
269	317	320	379,7	321,51	178,2	150,91	201,5	170,60	700,3	592,98	700,3	592,98	143 047 10
269	317	330	255,3	338,10	79,8	105,70	175,5	232,41	428,0	566,94	428,0	566,94	143 049 10
269	317	330	296,3	218,97	144,3	106,63	152,0	112,34	568,9	420,45	568,9	420,45	143 060 10
269	317	330	2 061,3	727,62	336,5	118,79	1 724,8	608,83	2 516,7	888,36	2 516,7	888,36	143 070 10
269	317	330	609,9	584,15	148,8	142,53	461,0	441,62	873,9	837,02	873,9	837,02	143 073 10
269	317	330	2 870,7	555,37	698,6	135,15	2 172,2	420,23	3 723,3	720,32	3 938,4	761,92	143 081 10
269	317	330	20,6	93,00	15,2	68,67	5,4	24,33	61,3	277,57	90,3	408,66	143 275 10
266	314	339	81 862,7	402,13	19 778,3	97,16	62 084,4	304,97	117 292,4	576,17	127 528,4	626,45	143 000 00
330	370	390	50 512,2	506,72	12 563,6	126,03	37 948,6	380,69	65 714,4	659,22	87 000,4	872,75	211 000 00

Gem.- Schl.- Nr.	Landkreis Verbandsgemeinde Gemeinde	Be- völkerung am 30.06.2005	Steuereinnahmen insgesamt (netto)		Einnahmen aus der / dem					
					Grundsteuer		Gewerbsteuer		Gemeindeanteil an der	
					A	B	Auf- kommen (brutto)	Ein- nahmen (netto) ¹⁾	Ein- kommen- steuer	Umsatz- steuer
		Anzahl	1 000 EUR	EUR je Einwohner	1 000 EUR					

231 000 00 LK Bernkastel-Wittlich

231 134 00	Wittlich, St	17 809	12 044,2	676,30	29,8	2 074,0	6 362,5	4 898,1	4 186,9	719,1
231 502 00	Morbach	11 162	11 369,7	1 018,61	62,0	1 209,4	9 969,8	7 675,3	1 972,2	271,6
231 000 01	VG Bernkastel-Kues	23 160	11 876,2	512,79	360,6	2 126,6	5 101,1	3 904,5	4 620,4	541,5
231 008 01	Bernkastel-Kues, St	6 812	5 539,0	813,13	53,5	908,7	3 259,7	2 505,3	1 675,3	354,9
231 012 01	Brauneberg	1 152	369,1	320,41	32,8	78,2	64,5	49,6	188,4	5,1
231 016 01	Burgen	584	159,9	273,76	12,2	34,1	10,5	8,1	89,3	0,5
231 030 01	Erden	402	100,3	249,48	16,2	24,4	5,3	4,1	49,8	1,4
231 040 01	Gornhausen	227	65,1	286,88	3,3	11,3	- 0,9	- 0,7	42,0	0,7
231 041 01	Graach an der Mosel	735	219,7	298,84	25,4	46,7	25,7	19,8	114,3	3,3
231 056 01	Hochscheid	264	128,5	486,87	6,0	20,0	74,2	56,0	36,4	3,8
231 066 01	Kesten	362	120,0	331,36	19,8	16,0	0,5	0,4	80,1	0,4
231 070 01	Kleinich	732	269,5	368,18	14,6	34,6	87,1	65,7	112,0	4,7
231 071 01	Kommen	281	162,8	579,53	1,8	23,6	105,1	79,3	50,4	0,8
231 075 01	Lieser	1 174	404,1	344,17	23,3	94,6	70,3	54,1	215,0	7,7
231 076 01	Lösnich	428	141,1	329,59	7,4	30,1	40,1	30,8	64,1	1,6
231 077 01	Longkamp	1 154	360,8	312,66	3,6	62,3	50,4	38,0	222,5	13,9
231 081 01	Maring-Noviant	1 522	506,0	332,48	18,7	112,8	75,1	57,7	289,8	7,0
231 087 01	Monzelfeld	1 268	424,6	334,84	10,3	96,6	57,1	43,9	247,5	4,8
231 090 01	Mülheim (Mosel)	952	992,3	1 042,30	9,3	119,6	775,5	585,2	203,3	68,8
231 125 01	Ürzig	914	341,9	374,11	20,2	71,6	54,7	41,3	182,0	14,9
231 126 01	Veldenz	944	256,7	271,93	15,7	57,8	11,9	9,1	149,4	4,4
231 133 01	Wintrich	947	310,9	328,28	31,4	71,3	33,8	26,0	144,9	8,2
231 136 01	Zeltingen-Rachtig	2 306	1 004,0	435,38	35,3	212,4	300,2	230,7	463,8	34,5
231 000 02	VG Kröv-Bausendorf	9 145	2 861,3	312,88	125,2	578,1	609,8	469,1	1 566,5	88,9
231 004 02	Bausendorf	1 353	426,5	315,25	3,8	71,9	123,8	95,2	239,5	12,3
231 005 02	Bengel	961	297,2	309,22	4,5	56,0	74,4	57,2	165,3	10,7
231 020 02	Diefenbach	74	22,0	297,39	0,3	5,3	0,2	0,2	15,9	-
231 033 02	Flußbach	465	108,8	234,02	1,5	21,3	10,1	7,7	75,1	1,9
231 057 02	Hontheim	851	237,6	279,25	8,1	45,8	41,7	32,1	145,8	2,4
231 067 02	Kinderbeuern	1 086	310,1	285,50	4,6	52,3	72,3	56,0	180,1	10,9
231 068 02	Kinheim	828	267,9	323,55	18,8	63,9	52,1	40,0	129,4	13,1
231 072 02	Kröv	2 322	873,8	376,31	61,1	197,3	228,6	175,7	404,0	27,0
231 110 02	Reil	1 143	300,8	263,20	21,0	61,8	5,6	4,3	200,1	10,5
231 132 02	Willwerscheid	62	16,5	266,52	1,6	2,5	0,9	0,7	11,3	0,0
231 000 03	VG Manderscheid	7 961	3 619,9	454,71	71,8	573,8	1 452,1	1 117,9	1 436,7	92,0
231 009 03	Bettenfeld	731	212,4	290,56	6,5	44,3	19,4	14,9	110,1	1,8
231 021 03	Dierfeld	7	2,2	309,00	1,8	-	-	-	-	-
231 025 03	Eckfeld	364	111,6	306,68	6,1	17,0	11,3	8,7	61,3	0,8
231 026 03	Eisenschmitt	326	127,4	390,75	3,8	25,3	24,4	18,8	62,4	3,9
231 036 03	Gipperath	259	79,2	305,60	2,0	12,4	5,3	4,0	51,5	0,6
231 044 03	Greimerath	227	108,1	476,40	- 2,5	12,2	48,0	37,0	47,2	0,0
231 046 03	Großlittgen	1 028	639,1	621,72	5,3	65,0	433,3	333,6	201,1	13,8
231 049 03	Hasborn	561	143,3	255,40	3,2	30,5	3,9	3,1	91,8	0,6
231 065 03	Karl	223	61,7	276,69	3,5	8,0	0,5	0,4	28,6	0,1
231 074 03	Laufeld	499	585,9	1 174,15	3,7	62,7	520,8	401,0	95,3	8,7
231 080 03	Manderscheid, St	1 304	548,5	420,62	5,1	144,8	134,5	103,5	247,2	15,0
231 082 03	Meerfeld	358	147,7	412,52	2,9	21,4	30,4	23,4	67,2	1,0
231 091 03	Musweiler	64	18,4	287,86	2,5	1,9	0,1	0,1	8,4	-
231 095 03	Niederöfflingen	465	141,4	304,19	4,6	24,8	20,2	15,5	78,1	3,2
231 096 03	Niederscheidweiler	276	74,9	271,50	4,0	10,9	1,3	1,0	39,3	1,9
231 100 03	Oberöfflingen	300	90,3	300,96	3,9	13,2	3,3	2,5	51,5	0,3
231 101 03	Oberscheidweiler	192	61,8	322,02	3,1	9,5	3,3	2,6	33,7	0,2
231 104 03	Pantenburg	262	78,2	298,42	3,5	14,7	0,5	0,4	50,2	0,3
231 114 03	Schladt	111	44,5	401,17	3,3	6,3	0,7	0,5	24,4	0,3

Realsteuerhebesätze			Realsteueraufbringungskraft						Steuer-einnahmekraft der Gemeinden ²⁾		Steuer-einnahmekraft der Gemeinden ²⁾ zuzüglich Schlüssel-zuweisung ³⁾		Gem.-Schl.-Nr.
Grundsteuer		Gewerbesteuer	insgesamt		Grundsteuer		Gewerbsteuer		Steuer-einnahmekraft der Gemeinden ²⁾		Steuer-einnahmekraft der Gemeinden ²⁾ zuzüglich Schlüssel-zuweisung ³⁾		
A	B		1 000 EUR	EUR je Einwohner	1 000 EUR	EUR je Einwohner	1 000 EUR	EUR je Einwohner	1 000 EUR	EUR je Einwohner	1 000 EUR	EUR je Einwohner	
%			1 000 EUR	EUR je Einwohner	1 000 EUR	EUR je Einwohner	1 000 EUR	EUR je Einwohner	1 000 EUR	EUR je Einwohner	1 000 EUR	EUR je Einwohner	
231 000 00													
255	317	352	8 914,2	500,55	2 244,5	126,03	6 669,7	374,51	12 355,9	693,80	13 556,6	761,22	231 134 00
290	317	352	11 801,6	1 057,30	1 350,3	120,97	10 451,3	936,33	11 750,9	1 052,76	12 018,6	1 076,74	231 502 00
304	316	345	8 058,7	347,96	2 607,5	112,59	5 451,2	235,37	12 024,0	519,17	13 807,9	596,20	231 000 01
320	320	350	4 444,0	652,37	1 007,3	147,87	3 436,7	504,51	5 719,7	839,65	6 038,2	886,41	231 008 01
300	320	350	181,7	157,72	113,7	98,67	68,0	59,05	360,2	312,68	533,4	463,06	231 012 01
350	320	350	56,9	97,51	45,9	78,58	11,1	18,92	144,3	247,12	243,2	416,49	231 016 01
320	320	350	45,7	113,74	40,2	99,91	5,6	13,83	95,8	238,22	177,0	440,30	231 030 01
255	290	330	15,8	69,81	16,8	74,11	- 1,0	- 4,31	58,8	258,89	87,9	387,00	231 040 01
380	320	350	95,4	129,84	68,3	92,96	27,1	36,87	207,1	281,79	289,7	394,08	231 041 01
300	290	330	112,0	424,34	29,0	109,93	83,0	314,41	134,0	507,53	170,5	645,78	231 056 01
320	320	350	35,1	96,87	34,5	95,33	0,6	1,54	115,4	318,87	156,0	430,93	231 066 01
270	290	330	153,1	209,15	55,7	76,05	97,4	133,10	248,5	339,43	373,5	510,20	231 070 01
255	290	330	147,1	523,39	29,5	105,02	117,6	418,36	172,5	613,70	172,5	613,70	231 071 01
300	320	350	196,1	167,04	121,9	103,87	74,2	63,17	402,5	342,86	487,0	414,79	231 075 01
300	320	350	81,0	189,25	38,8	90,58	42,2	98,66	137,4	321,07	143,5	335,27	231 076 01
260	290	330	132,8	115,10	76,5	66,26	56,4	48,84	356,9	309,25	478,1	414,33	231 077 01
280	320	350	217,2	142,73	138,0	90,70	79,2	52,02	496,7	326,32	660,1	433,69	231 081 01
300	320	350	172,0	135,62	111,7	88,13	60,2	47,50	411,0	324,17	544,8	429,68	231 087 01
300	300	330	1 010,7	1 061,66	143,5	150,79	867,2	910,88	1 092,5	1 147,54	1 092,5	1 147,54	231 090 01
280	320	330	157,2	172,03	96,1	105,10	61,2	66,93	340,7	372,78	340,7	372,78	231 125 01
320	320	350	87,5	92,68	75,0	79,40	12,5	13,28	238,5	252,70	427,8	453,13	231 126 01
300	320	350	140,7	148,60	105,0	110,92	35,7	37,68	286,0	302,04	386,2	407,83	231 133 01
280	320	350	576,6	250,04	260,1	112,79	316,5	137,25	1 005,5	436,03	1 005,5	436,03	231 136 01
307	320	351	1 368,0	149,59	727,1	79,51	640,9	70,08	2 882,7	315,22	3 951,6	432,11	231 000 02
300	320	350	210,0	155,24	79,5	58,75	130,5	96,49	433,1	320,13	584,5	432,04	231 004 02
290	320	350	142,0	147,73	63,5	66,07	78,5	81,66	300,7	312,95	349,1	363,29	231 005 02
280	290	330	6,7	91,08	6,5	87,34	0,3	3,74	22,6	304,89	34,0	459,01	231 020 02
290	320	350	34,6	74,37	24,0	51,51	10,6	22,85	109,3	235,01	195,6	420,72	231 033 02
300	320	350	100,1	117,64	56,1	65,93	44,0	51,71	238,7	280,45	348,7	409,75	231 057 02
310	320	360	133,7	123,07	59,5	54,81	74,1	68,26	308,4	283,96	479,2	441,29	231 067 02
290	320	350	140,7	169,98	85,9	103,70	54,9	66,28	271,2	327,59	320,1	386,58	231 068 02
320	320	350	503,6	216,86	262,6	113,09	241,0	103,78	881,7	379,73	1 191,7	513,24	231 072 02
300	320	350	91,1	79,71	85,2	74,53	5,9	5,17	300,3	262,77	429,2	375,50	231 110 02
290	290	330	5,5	88,60	4,4	71,69	1,0	16,90	16,6	267,53	19,4	312,98	231 132 02
310	328	352	2 179,5	273,78	657,0	82,53	1 522,6	191,25	3 374,1	423,82	4 276,6	537,19	231 000 03
300	320	352	73,3	100,23	53,0	72,48	20,3	27,75	180,7	247,23	312,4	427,34	231 009 03
900	900	900	0,6	80,29	0,6	80,29	-	-	0,6	80,29	4,4	624,43	231 021 03
300	320	352	35,6	97,68	23,7	65,16	11,8	32,52	95,1	261,16	154,4	424,27	231 025 03
300	320	352	55,9	171,61	30,4	93,10	25,6	78,51	116,6	357,74	161,7	495,96	231 026 03
300	320	330	20,9	80,78	15,0	57,93	5,9	22,85	71,7	276,69	111,2	429,18	231 036 03
300	320	352	60,8	268,06	10,5	46,22	50,4	221,84	97,0	427,26	109,2	481,25	231 044 03
300	320	352	527,9	513,53	73,6	71,63	454,3	441,90	643,1	625,59	644,9	627,38	231 046 03
350	350	360	36,1	64,32	32,0	57,13	4,0	7,20	127,6	227,41	228,5	407,23	231 049 03
300	320	352	12,3	55,22	11,7	52,64	0,6	2,58	40,9	183,46	92,2	413,56	231 065 03
300	320	352	615,7	1 233,91	69,7	139,75	546,0	1 094,16	599,9	1 202,14	599,9	1 202,14	231 074 03
350	350	352	285,0	218,53	144,0	110,42	141,0	108,11	516,3	395,90	695,6	533,44	231 080 03
300	320	352	57,1	159,53	25,3	70,63	31,8	88,90	118,2	330,28	158,8	443,44	231 082 03
300	300	360	4,7	73,09	4,5	70,84	0,1	2,25	13,1	204,14	27,0	421,66	231 091 03
300	320	352	51,7	111,20	30,5	65,65	21,2	45,54	128,3	275,83	203,9	438,54	231 095 03
300	300	330	17,4	63,21	16,0	57,99	1,4	5,21	58,4	211,54	105,8	383,41	231 096 03
300	320	352	21,1	70,45	17,7	58,92	3,5	11,54	72,2	240,51	120,6	401,95	231 100 03
300	320	352	16,5	85,73	13,0	67,57	3,5	18,16	49,6	258,11	49,6	258,11	231 101 03
300	320	352	19,3	73,65	18,8	71,71	0,5	1,94	69,7	266,00	103,3	394,40	231 104 03
300	320	352	10,6	95,05	9,8	88,40	0,7	6,65	35,1	315,87	52,5	472,80	231 114 03

Gem.- Schl.- Nr.	Landkreis Verbandsgemeinde Gemeinde	Be- völkerung am 30.06.2005	Steuereinnahmen insgesamt (netto)		Einnahmen aus der / dem					
					Grundsteuer		Gewerbsteuer		Gemeindeanteil an der	
					A	B	Auf- kommen (brutto)	Ein- nahmen (netto) ¹⁾	Ein- kommen- steuer	Umsatz- steuer
		Anzahl	1 000 EUR	EUR je Einwohner	1 000 EUR					

noch: LK Bernkastel-Wittlich

231 116 03	Schwarzenborn	46	17,9	390,04	1,7	2,6	2,7	2,0	7,1	0,7
231 127 03	Wallscheid	358	325,3	908,69	3,8	46,4	188,1	144,9	80,5	38,8
231 000 05	VG Neumagen-Dhron	5 976	2 367,9	396,23	185,5	410,1	821,1	630,6	1 028,8	80,9
231 086 05	Minheim	496	114,0	229,93	24,2	19,5	6,4	4,9	63,1	1,2
231 092 05	Neumagen-Dhron	2 327	905,4	389,10	48,8	175,0	302,4	232,0	403,6	38,6
231 105 05	Piesport	2 023	913,8	451,71	67,9	149,2	352,9	271,2	376,0	29,7
231 207 05	Trittenheim	1 130	434,6	384,58	44,7	66,5	159,5	122,5	186,0	11,5
231 000 06	VG Thalfang am Erbeskopf	7 488	2 670,1	356,59	74,1	600,0	493,8	380,5	1 413,3	149,6
231 006 06	Berglicht	501	107,8	215,18	4,9	26,9	1,0	0,7	71,7	1,7
231 017 06	Burtscheid	127	20,3	159,92	2,4	5,5	1,4	1,1	10,4	0,5
231 018 06	Deuselbach	262	161,5	616,31	3,8	33,7	39,9	30,5	61,2	31,6
231 019 06	Dhronnecken	131	26,4	201,49	0,5	6,2	0,5	0,4	18,9	0,1
231 032 06	Etgert	57	17,1	299,75	3,6	3,0	0,8	0,6	9,1	0,3
231 035 06	Gielert	158	61,9	391,71	2,5	7,2	16,4	12,6	38,3	0,1
231 042 06	Gräfendhron	116	29,1	251,01	1,4	9,5	1,1	0,8	16,8	0,2
231 054 06	Hilscheid	273	87,7	321,13	11,5	14,6	3,1	2,4	56,7	0,3
231 058 06	Horath	454	207,3	456,71	2,7	38,6	85,6	66,1	92,0	6,4
231 064 06	Immert	174	40,9	234,97	0,9	8,6	3,4	2,6	28,2	0,0
231 078 06	Lückenburg	98	27,1	276,92	0,9	5,9	2,1	1,6	17,4	0,6
231 079 06	Malborn	1 440	411,4	285,69	13,3	99,6	14,0	10,8	262,2	3,1
231 083 06	Merschbach	36	12,2	338,39	0,5	3,4	- 0,1	- 0,0	7,8	0,1
231 093 06	Neunkirchen	138	45,2	327,76	1,0	7,6	1,1	0,8	34,8	0,1
231 112 06	Rorodt	57	11,5	201,89	1,5	2,5	0,3	0,3	7,2	-
231 115 06	Schönberg	242	89,4	369,50	2,6	12,9	42,5	32,7	39,2	0,2
231 122 06	Talling	214	57,3	267,62	2,6	12,5	1,6	1,2	39,7	0,0
231 123 06	Thalfang	1 803	918,9	509,67	10,6	244,6	243,8	188,2	373,1	96,7
231 202 06	Breit	275	78,4	285,12	2,2	12,1	0,6	0,5	57,5	0,2
231 203 06	Büdlisch	202	63,2	312,91	1,3	8,6	7,7	5,9	44,4	1,0
231 204 06	Heidenburg	730	195,5	267,78	3,5	36,8	26,8	20,6	126,5	6,3
231 000 07	VG Traben-Trarbach	9 612	4 363,9	454,01	98,7	843,8	1 685,9	1 295,4	1 758,6	190,5
231 014 07	Burg (Mosel)	442	101,9	230,56	17,4	18,1	3,4	2,5	53,8	1,7
231 029 07	Enkirch	1 642	646,9	393,98	26,8	135,3	169,6	130,4	282,9	18,1
231 120 07	Starkenburg	239	74,4	311,30	3,3	15,3	2,0	1,5	47,5	3,7
231 124 07	Traben-Trarbach, St	6 040	3 159,5	523,10	32,7	605,4	1 493,2	1 147,6	1 154,5	161,2
231 206 07	Lötzbeuren	501	129,3	258,15	5,2	25,0	8,2	6,2	72,7	0,7
231 501 07	Irmernach	748	251,8	336,70	13,2	44,5	9,5	7,2	147,2	5,2
231 000 08	VG Wittlich-Land	21 844	9 342,2	427,68	154,1	1 397,9	3 553,8	2 717,2	4 235,3	389,4
231 001 08	Altrich	1 540	536,4	348,34	10,8	86,6	31,5	24,2	353,8	6,2
231 003 08	Arenrath	347	102,2	294,46	2,9	18,2	6,7	5,2	67,4	2,0
231 007 08	Bergweiler	879	310,9	353,73	5,2	48,9	8,4	6,4	180,4	3,0
231 010 08	Binsfeld	1 114	995,0	893,13	2,9	108,1	801,3	615,9	221,2	37,4
231 013 08	Bruch	492	147,0	298,69	3,7	24,2	10,0	7,7	96,3	1,0
231 022 08	Dierscheid	158	57,7	365,03	1,1	8,0	3,5	2,7	33,8	0,1
231 023 08	Dodenburg	102	39,3	385,31	1,6	5,1	8,6	6,6	23,0	0,6
231 024 08	Dreis	1 391	523,4	376,30	5,8	79,9	153,2	117,8	283,5	8,6
231 031 08	Esch	424	238,5	562,41	2,1	24,2	108,8	82,1	116,1	11,5
231 037 08	Gladbach	367	98,7	269,05	1,0	18,0	8,2	6,3	66,3	0,6
231 050 08	Heckenmünster	120	31,7	263,93	1,8	6,3	0,6	0,4	17,6	0,1
231 051 08	Heidweiler	196	60,5	308,91	3,1	8,1	0,8	0,6	25,5	4,9
231 053 08	Hetzerath	2 036	909,0	446,48	11,4	145,7	335,3	257,7	459,6	26,0
231 062 08	Hupperath	609	194,4	319,18	2,7	43,1	13,0	10,0	127,6	4,6
231 069 08	Klausen	1 338	413,3	308,86	5,4	66,5	133,5	102,6	225,3	9,2
231 085 08	Minderlittgen	685	192,1	280,37	3,5	36,0	22,5	17,3	121,6	0,4

Realsteuerhebesätze			Realsteueraufbringungskraft						Steuer-einnahmekraft der Gemeinden ²⁾		Steuer-einnahmekraft der Gemeinden ²⁾ zuzüglich Schlüssel-zuweisung ³⁾		Gem.-Schl.-Nr.
Grundsteuer		Gewerbesteuer	insgesamt		Grundsteuer		Gewerbsteuer		Steuer-einnahmekraft der Gemeinden ²⁾		Steuer-einnahmekraft der Gemeinden ²⁾ zuzüglich Schlüssel-zuweisung ³⁾		
A	B		1 000 EUR	EUR je Einwohner	1 000 EUR	EUR je Einwohner	1 000 EUR	EUR je Einwohner	1 000 EUR	EUR je Einwohner	1 000 EUR	EUR je Einwohner	
%			1 000 EUR	EUR je Einwohner	1 000 EUR	EUR je Einwohner	1 000 EUR	EUR je Einwohner	1 000 EUR	EUR je Einwohner	1 000 EUR	EUR je Einwohner	
280	320	352	7,3	159,48	4,6	99,07	2,8	60,41	14,5	315,50	15,0	325,52	231 116 03
300	320	352	249,7	697,58	52,6	146,86	197,2	550,72	325,8	910,01	325,8	910,01	231 127 03
307	320	350	1 469,7	245,93	604,0	101,07	865,7	144,87	2 388,9	399,75	3 066,4	513,12	231 000 05
330	330	350	47,5	95,80	40,8	82,16	6,8	13,64	110,3	222,41	216,9	437,29	231 086 05
300	320	350	549,8	236,27	231,0	99,28	318,8	137,00	921,7	396,10	1 209,3	519,66	231 092 05
310	320	350	591,8	292,51	219,7	108,62	372,0	183,89	915,7	452,67	1 130,1	558,61	231 105 05
300	320	350	280,6	248,34	112,5	99,54	168,1	148,80	441,1	390,37	510,2	451,46	231 207 05
323	321	353	1 213,1	162,01	697,2	93,11	515,9	68,90	2 662,7	355,60	3 542,7	473,11	231 000 06
320	320	350	33,7	67,36	32,7	65,34	1,0	2,03	106,9	213,38	208,4	416,00	231 006 06
330	350	350	8,9	69,80	7,4	57,97	1,5	11,83	19,4	152,95	56,6	445,84	231 017 06
300	320	345	81,9	312,44	39,2	149,55	42,7	162,90	165,3	631,10	165,3	631,10	231 018 06
305	320	350	7,5	57,36	7,0	53,64	0,5	3,72	26,4	201,78	57,9	441,69	231 019 06
300	320	350	7,5	130,82	6,6	115,47	0,9	15,35	16,6	291,40	30,8	540,33	231 032 06
320	320	350	27,1	171,61	9,8	61,96	17,3	109,65	61,7	390,25	72,3	457,53	231 035 06
350	320	350	12,3	106,00	11,1	95,98	1,2	10,02	29,0	250,36	52,8	455,35	231 042 06
350	350	350	26,7	97,74	23,4	85,59	3,3	12,15	83,0	304,04	120,4	440,91	231 054 06
320	320	355	132,1	291,06	43,2	95,06	89,0	196,00	211,0	464,86	263,0	579,22	231 058 06
300	320	350	13,6	78,07	10,0	57,18	3,6	20,89	41,0	235,77	73,0	419,51	231 064 06
305	320	350	9,3	94,59	7,0	71,78	2,2	22,82	26,8	273,64	43,5	443,53	231 078 06
350	320	355	130,5	90,62	116,0	80,53	14,5	10,08	392,7	272,68	545,7	378,95	231 079 06
320	320	350	3,9	108,31	4,0	110,06	- 0,1	- 1,75	11,7	325,89	18,5	513,39	231 083 06
320	320	350	10,0	72,78	8,9	64,68	1,1	8,10	44,7	323,79	58,6	424,94	231 093 06
300	320	470	4,3	75,11	4,0	70,63	0,3	4,47	11,4	200,00	20,7	363,26	231 112 06
290	320	350	61,0	251,94	16,2	66,78	44,8	185,16	90,6	374,29	130,7	539,92	231 115 06
270	320	355	17,7	82,69	16,0	74,82	1,7	7,86	57,1	266,72	93,7	437,72	231 122 06
320	320	355	521,1	289,04	267,7	148,49	253,4	140,55	935,4	518,79	1 014,7	562,77	231 123 06
300	320	400	15,3	55,80	14,8	53,83	0,5	1,97	72,9	265,25	108,2	393,62	231 202 06
300	320	350	18,5	91,37	10,3	51,12	8,1	40,24	62,1	307,34	97,6	483,00	231 203 06
320	320	350	70,2	96,23	42,0	57,47	28,3	38,75	196,9	269,67	310,4	425,16	231 204 06
294	317	350	2 774,2	288,62	995,5	103,57	1 778,7	185,05	4 332,8	450,77	4 955,7	515,58	231 000 07
280	300	330	41,9	94,72	38,1	86,21	3,8	8,51	96,5	218,26	184,7	417,86	231 014 07
280	320	350	348,9	212,50	170,1	103,59	178,8	108,90	610,6	371,88	787,2	479,41	231 029 07
280	320	350	21,6	90,46	19,5	81,70	2,1	8,75	72,3	302,37	105,6	441,79	231 120 07
335	320	350	2 241,5	371,11	667,3	110,47	1 574,3	260,64	3 211,6	531,72	3 372,6	558,38	231 124 07
270	290	330	43,9	87,54	34,7	69,17	9,2	18,37	115,3	230,10	204,2	407,62	231 206 07
270	290	330	76,4	102,18	65,8	88,01	10,6	14,17	226,6	302,91	301,4	402,96	231 501 07
303	319	344	5 439,4	249,01	1 628,0	74,53	3 811,4	174,48	9 227,5	422,43	10 991,1	503,16	231 000 08
300	320	350	134,9	87,61	101,7	66,02	33,2	21,59	487,6	316,63	645,7	419,30	231 001 08
280	320	350	29,2	84,22	22,1	63,76	7,1	20,46	97,1	279,81	168,3	485,03	231 003 08
300	320	350	65,4	74,39	56,6	64,37	8,8	10,02	246,9	280,86	355,2	404,08	231 007 08
300	320	350	961,8	863,37	117,0	105,02	844,8	758,35	1 034,9	929,03	1 079,4	968,94	231 010 08
300	320	350	39,6	80,57	29,1	59,24	10,5	21,34	134,7	273,81	217,2	441,48	231 013 08
270	320	350	13,2	83,80	9,6	60,75	3,6	23,05	46,4	293,37	71,8	454,11	231 022 08
300	300	350	16,4	160,60	7,3	71,78	9,1	88,81	38,0	372,35	59,0	578,40	231 023 08
300	320	350	251,3	180,69	89,8	64,56	161,5	116,13	508,0	365,18	636,6	457,63	231 024 08
280	300	330	151,1	356,40	29,5	69,50	121,6	286,90	252,1	594,59	252,6	595,68	231 031 08
320	320	350	28,6	78,00	20,0	54,41	8,7	23,60	93,6	255,16	158,3	431,31	231 037 08
300	320	350	9,0	75,36	8,4	70,32	0,6	5,04	26,7	222,12	52,0	433,26	231 050 08
290	320	350	12,4	63,22	11,6	59,15	0,8	4,07	42,5	216,95	74,2	378,49	231 051 08
280	320	350	518,9	254,88	165,5	81,27	353,5	173,60	927,0	455,30	931,6	457,57	231 053 08
300	320	350	61,8	101,44	48,1	78,98	13,7	22,46	191,0	313,69	226,2	371,49	231 062 08
320	320	350	215,8	161,30	75,1	56,11	140,7	105,19	419,5	313,50	615,4	459,93	231 069 08
300	320	350	65,0	94,86	41,3	60,29	23,7	34,57	181,7	265,32	306,2	446,94	231 085 08

Gem.- Schl.- Nr.	Landkreis Verbandsgemeinde Gemeinde	Be- völkerung am 30.06.2005	Steuereinnahmen insgesamt (netto)		Einnahmen aus der / dem					
					Grundsteuer		Gewerbsteuer		Gemeindeanteil an der	
					A	B	Auf- kommen (brutto)	Ein- nahmen (netto) ¹⁾	Ein- kommen- steuer	Umsatz- steuer
		Anzahl	1 000 EUR	EUR je Einwohner	1 000 EUR					

noch: LK Bernkastel-Wittlich

231 103 08	Osann-Monzel	1 658	862,3	520,06	36,1	92,3	523,1	402,0	287,7	20,7
231 107 08	Platten	891	285,5	320,46	6,8	46,6	56,7	43,6	173,5	6,5
231 108 08	Plein	670	183,2	273,39	2,0	36,2	5,8	4,4	128,4	1,0
231 111 08	Rivenich	736	332,1	451,22	10,6	39,4	168,3	129,3	130,7	8,0
231 113 08	Salmtal	2 380	866,7	364,14	8,7	184,4	137,4	105,8	456,6	86,3
231 117 08	Sehlem	890	502,2	564,31	8,9	66,2	312,0	235,4	166,6	12,3
231 503 08	Landscheid	2 091	798,2	381,73	12,6	162,0	106,5	81,8	352,9	116,6
231 504 08	Niersbach	730	662,0	906,87	3,3	43,7	598,5	451,6	119,9	21,8

231 000 00 **LK Bernkastel-Wittlich** 114 157 60 515,4 530,11 1 161,8 9 813,7 30 049,8 23 088,6 22 218,7 2 523,4

232 000 00 LK Bitburg-Prüm

232 018 00	Bitburg, St	12 899	9 361,1	725,72	29,1	2 350,7	3 973,4	3 079,4	2 717,4	1 093,7
232 000 01	VG Arzfeld	9 917	2 844,3	286,81	143,7	462,5	999,9	768,4	1 342,7	86,0
232 201 01	Arzfeld	1 290	482,0	373,68	11,7	74,2	208,2	160,1	217,7	14,3
232 211 01	Dackscheid	164	35,1	213,90	2,3	4,9	6,8	5,1	22,3	0,0
232 212 01	Dahren	367	54,9	149,49	6,6	9,6	4,4	3,4	32,8	1,1
232 213 01	Daleiden	912	249,3	273,41	7,4	45,0	117,9	90,6	95,1	7,5
232 214 01	Dasburg	238	66,5	279,32	0,7	12,6	13,8	10,6	40,1	1,7
232 217 01	Eilscheid	42	7,5	179,12	1,9	0,7	-	-	4,5	0,0
232 220 01	Eschfeld	179	48,5	271,08	3,8	6,9	9,0	6,9	30,0	0,2
232 221 01	Euscheid	157	26,1	166,40	2,3	4,1	7,2	5,6	13,3	0,3
232 229 01	Großkampenber	163	53,3	327,07	3,9	6,6	20,0	15,4	24,7	1,6
232 233 01	Hargarten	94	16,2	172,30	1,7	3,0	1,6	1,2	10,0	-
232 234 01	Harspelt	82	11,5	140,54	2,7	1,6	1,2	1,0	5,8	0,2
232 240 01	Herzfeld	40	3,6	88,83	2,0	0,8	-	-	0,4	0,2
232 245 01	Irrhausen	235	52,7	224,35	2,8	11,6	6,9	5,3	28,5	3,3
232 246 01	Jucken	180	38,4	213,57	2,7	8,1	9,3	7,1	19,2	0,5
232 247 01	Kesfeld	92	19,5	211,64	3,8	1,5	- 0,9	- 0,7	14,4	0,0
232 248 01	Kickeshausen	37	6,0	163,43	1,7	0,6	0,2	0,1	3,3	-
232 249 01	Kinzenburg	39	15,5	398,59	0,7	1,7	-	-	12,9	0,0
232 253 01	Krautscheid	264	68,4	258,91	4,9	12,7	11,6	8,9	38,9	1,7
232 254 01	Lambertsberg	340	91,7	269,62	1,5	18,4	16,4	12,6	55,1	3,1
232 255 01	Lascheid	71	20,9	294,70	2,3	1,7	0,2	0,1	16,1	-
232 258 01	Lauperath	118	21,0	177,91	4,9	2,5	2,7	2,1	10,8	0,3
232 259 01	Leidenborn	170	35,0	205,95	3,3	6,0	2,0	1,5	22,6	0,1
232 260 01	Lichtenborn	368	59,7	162,16	7,6	9,8	1,4	1,1	38,7	0,3
232 261 01	Lierfeld	84	17,4	207,49	0,9	3,4	5,1	4,0	8,1	0,8
232 262 01	Lünebach	581	224,9	387,06	2,8	33,0	103,0	79,2	96,7	10,3
232 263 01	Lützkampen	392	106,1	270,64	4,5	12,6	48,8	37,5	48,1	2,2
232 264 01	Manderscheid	47	12,7	270,00	2,1	1,6	0,4	0,3	8,5	0,0
232 267 01	Mauel	69	18,4	266,17	2,1	3,4	0,6	0,4	12,1	0,1
232 270 01	Merlscheid	41	9,3	227,73	2,1	0,7	0,3	0,3	6,1	0,0
232 277 01	Niederpierscheid	47	5,0	106,43	0,7	1,2	0,1	0,0	3,0	-
232 285 01	Oberpierscheid	381	65,9	173,06	5,6	10,0	4,3	3,3	45,4	0,1
232 287 01	Olmscheid	156	31,5	202,03	3,6	5,0	10,8	8,3	13,3	0,5
232 291 01	Pintesfeld	43	12,0	279,19	2,2	0,7	7,3	5,6	3,3	0,0
232 293 01	Plütscheid	317	60,3	190,37	5,5	10,9	- 2,9	- 2,2	44,7	0,3
232 294 01	Preischeid	173	14,6	84,45	2,4	6,6	- 9,9	- 7,6	12,2	0,3
232 297 01	Reiff	51	10,7	208,82	2,6	1,0	0,1	0,1	6,6	-
232 298 01	Reipeldingen	81	12,3	152,14	2,5	1,8	0,1	0,1	7,6	-
232 301 01	Roscheid	66	17,9	270,64	3,3	1,4	3,6	2,8	10,0	0,0
232 309 01	Sengerich	20	3,9	195,75	0,5	0,7	0,1	0,0	2,6	0,1
232 310 01	Sevenig (Our)	69	12,8	184,96	1,7	1,7	6,4	4,9	3,7	0,1

Realsteuerhebesätze			Realsteueraufbringungskraft						Steuer-einnahmekraft der Gemeinden ²⁾		Steuer-einnahmekraft der Gemeinden ²⁾ zuzüglich Schlüssel-zuweisung ³⁾		Gem.-Schl.-Nr.
Grundsteuer		Gewerbesteuer	insgesamt		Grundsteuer		Gewerbsteuer		Steuer-einnahmekraft der Gemeinden ²⁾		Steuer-einnahmekraft der Gemeinden ²⁾ zuzüglich Schlüssel-zuweisung ³⁾		
A	B		1 000 EUR	EUR je Einwohner	1 000 EUR	EUR je Einwohner	1 000 EUR	EUR je Einwohner	1 000 EUR	EUR je Einwohner	1 000 EUR	EUR je Einwohner	
%			1 000 EUR	EUR je Einwohner	1 000 EUR	EUR je Einwohner	1 000 EUR	EUR je Einwohner	1 000 EUR	EUR je Einwohner	1 000 EUR	EUR je Einwohner	
320	320	350	681,0	410,71	129,5	78,10	551,5	332,60	868,3	523,69	952,9	574,70	231 103 08
300	320	350	115,4	129,49	55,6	62,42	59,8	67,07	282,2	316,70	378,5	424,78	231 107 08
300	320	330	46,6	69,59	40,1	59,91	6,5	9,68	174,6	260,54	266,8	398,22	231 108 08
280	320	350	229,8	312,29	52,4	71,22	177,4	241,07	329,6	447,83	330,3	448,77	231 111 08
320	320	352	346,6	145,61	202,5	85,10	144,0	60,51	857,8	360,44	1 201,3	504,76	231 113 08
300	320	330	427,2	479,97	78,3	88,01	348,8	391,96	529,4	594,87	529,7	595,13	231 117 08
320	320	350	294,5	140,84	182,2	87,16	112,3	53,69	739,4	353,60	752,5	359,90	231 503 08
260	290	330	723,7	991,43	54,6	74,73	669,2	916,71	718,5	984,28	729,6	999,43	231 504 08
303	318	350	43 218,5	378,59	11 511,1	100,84	31 707,5	277,75	60 999,3	534,35	70 167,2	614,66	231 000 00
													232 000 00
280	330	360	6 509,9	504,68	2 437,2	188,94	4 072,7	315,74	9 427,0	730,83	10 326,3	800,55	232 018 00
342	334	350	1 642,1	165,58	587,4	59,23	1 054,7	106,35	2 839,2	286,30	4 318,9	435,51	232 000 01
320	320	350	308,4	239,03	88,8	68,84	219,6	170,19	492,1	381,46	635,1	492,31	232 201 01
350	370	330	13,9	84,55	6,3	38,52	7,6	46,04	34,5	210,45	68,8	419,61	232 211 01
350	350	350	19,3	52,46	14,6	39,89	4,6	12,57	52,1	142,05	138,0	375,99	232 212 01
350	330	350	176,4	193,41	52,1	57,09	124,3	136,32	251,7	275,97	402,6	441,46	232 213 01
350	370	350	26,6	111,83	12,1	50,71	14,5	61,12	65,2	274,01	120,5	506,38	232 214 01
380	380	350	2,1	49,12	2,1	49,12	-	-	6,6	157,00	17,6	418,60	232 217 01
350	350	350	19,2	107,49	9,7	54,41	9,5	53,08	47,4	264,64	64,4	359,84	232 220 01
320	320	350	14,1	89,52	6,4	40,99	7,6	48,54	25,9	165,27	58,6	373,19	232 221 01
350	350	350	30,7	188,34	9,6	58,90	21,1	129,44	52,4	321,25	52,4	321,25	232 229 01
350	370	350	5,8	61,56	4,1	43,86	1,7	17,70	15,4	163,52	41,0	435,69	232 233 01
320	320	350	5,4	65,79	4,1	49,73	1,3	16,06	11,1	135,29	32,7	399,38	232 234 01
350	350	350	2,4	59,95	2,4	59,95	-	-	3,0	74,75	20,3	506,65	232 240 01
360	360	350	20,4	86,76	13,1	55,84	7,3	30,92	50,6	215,46	119,1	506,89	232 245 01
350	350	350	19,8	109,76	10,0	55,53	9,8	54,22	37,3	207,21	72,7	403,94	232 246 01
370	370	352	3,3	35,58	4,2	46,12	- 1,0	- 10,54	17,9	195,05	36,9	401,13	232 247 01
350	350	350	2,1	57,70	2,0	52,81	0,2	4,89	5,3	144,54	16,4	443,46	232 248 01
350	350	350	2,1	55,05	2,1	55,05	-	-	15,1	386,85	15,1	386,85	232 249 01
350	370	350	27,8	105,19	15,5	58,85	12,2	46,33	65,8	249,10	124,5	471,52	232 253 01
350	350	350	36,2	106,57	18,9	55,69	17,3	50,88	90,7	266,73	110,5	325,07	232 254 01
330	330	350	3,8	53,61	3,6	51,21	0,2	2,39	19,8	279,46	31,0	437,27	232 255 01
350	370	350	9,1	77,41	6,3	53,11	2,9	24,30	19,6	165,95	52,9	448,62	232 258 01
350	350	350	10,6	62,08	8,5	49,99	2,1	12,09	32,8	192,98	66,4	390,64	232 259 01
300	320	350	19,0	51,72	17,5	47,62	1,5	4,10	57,7	156,84	154,8	420,70	232 260 01
320	320	350	9,8	116,48	4,4	51,94	5,4	64,54	17,5	208,21	32,6	387,90	232 261 01
320	320	350	145,9	251,17	37,3	64,23	108,6	186,93	229,1	394,34	229,1	394,34	232 262 01
320	320	350	68,7	175,21	17,2	43,99	51,4	131,22	107,8	274,91	181,0	461,68	232 263 01
350	370	330	3,6	76,32	3,2	67,91	0,4	8,40	12,0	255,89	21,9	466,70	232 264 01
400	420	350	4,8	69,91	4,2	61,41	0,6	8,51	16,8	243,57	27,7	401,94	232 267 01
320	320	350	2,9	70,39	2,5	61,93	0,3	8,46	8,9	218,17	16,4	399,76	232 270 01
350	350	350	1,8	37,30	1,7	36,13	0,1	1,17	4,7	100,15	20,9	445,02	232 277 01
350	370	350	18,2	47,77	13,7	35,86	4,5	11,91	62,6	164,38	153,1	401,86	232 285 01
330	330	350	19,5	125,11	8,2	52,37	11,3	72,74	30,8	197,59	57,6	369,53	232 287 01
330	330	350	10,3	240,28	2,6	60,77	7,7	179,51	12,0	279,56	18,9	439,26	232 291 01
400	350	350	11,4	36,04	14,5	45,69	- 3,1	- 9,65	57,1	180,21	125,4	395,44	232 293 01
350	350	350	- 2,1	- 12,41	8,3	48,10	- 10,5	- 60,51	12,6	72,71	53,0	306,38	232 294 01
320	320	350	3,5	68,25	3,3	65,43	0,1	2,82	10,1	197,08	22,5	440,76	232 297 01
350	350	350	3,8	47,26	3,7	45,57	0,1	1,69	11,4	140,19	32,2	397,28	232 298 01
350	350	350	7,9	119,08	4,0	61,15	3,8	57,92	17,0	257,64	30,4	460,08	232 301 01
350	350	350	1,1	55,80	1,1	53,05	0,1	2,75	3,8	188,45	6,5	325,05	232 309 01
350	370	350	9,7	140,23	2,9	42,32	6,8	97,91	12,0	174,33	31,0	448,61	232 310 01

Gem.- Schl.- Nr.	Landkreis Verbandsgemeinde Gemeinde	Be- völkerung am 30.06.2005	Steuereinnahmen insgesamt (netto)		Einnahmen aus der / dem					
					Grundsteuer		Gewerbsteuer		Gemeindeanteil an der	
					A	B	Auf- kommen (brutto)	Ein- nahmen (netto) ¹⁾	Ein- kommen- steuer	Umsatz- steuer
		Anzahl	1 000 EUR	EUR je Einwohner	1 000 EUR					

noch: LK Bitburg-Prüm

232 315 01	Strickscheid	33	34,9	1 056,58	1,2	1,3	38,1	29,3	2,9	0,0
232 322 01	Waxweiler	1 143	505,6	442,33	2,2	98,8	223,0	171,4	198,5	31,3
232 333 01	Üttfeld	481	184,7	383,92	12,4	22,2	120,8	92,9	52,1	3,5
232 000 02	VG Bitburg-Land	16 933	4 504,9	266,04	231,1	874,5	654,7	503,4	2 688,9	145,6
232 009 02	Baustert	533	114,7	215,23	3,2	25,0	13,0	9,7	71,7	3,7
232 013 02	Bettingen	1 004	261,2	260,20	6,3	49,9	60,9	46,8	149,3	5,2
232 014 02	Bickendorf	482	132,1	273,98	3,6	23,6	9,9	7,5	94,1	2,5
232 015 02	Biersdorf am See	561	185,0	329,75	3,5	78,0	10,9	8,4	80,2	13,0
232 017 02	Birtlingen	72	21,7	301,94	2,3	1,9	1,7	1,3	10,5	5,5
232 020 02	Brecht	254	76,3	300,38	3,8	10,3	32,9	25,3	34,3	2,1
232 021 02	Brimingen	70	27,1	387,40	3,9	7,6	8,4	6,3	8,9	0,2
232 024 02	Dahlem	242	50,1	206,85	1,5	10,6	- 3,5	- 2,7	40,1	0,1
232 026 02	Dockendorf	188	56,6	301,30	4,8	10,6	13,8	10,5	29,7	0,7
232 027 02	Dudeldorf	1 073	380,3	354,40	8,5	75,9	92,4	71,0	199,0	21,1
232 029 02	Echtershausen	107	24,6	229,50	1,1	4,0	0,2	0,2	18,8	0,0
232 030 02	Ehlenz	470	104,4	222,16	4,3	17,3	4,3	3,3	78,1	0,5
232 032 02	Enzen	51	5,1	100,88	1,9	0,9	-	-	1,9	-
232 034 02	Eßlingen	72	19,9	276,71	4,1	3,4	0,8	0,6	11,0	0,4
232 036 02	Feilsdorf	34	6,2	181,91	1,8	0,9	-	-	3,3	-
232 039 02	Fließem	691	147,6	213,67	5,4	33,5	- 0,1	- 0,1	104,7	1,7
232 044 02	Gondorf	315	77,2	245,05	3,5	25,5	- 0,4	- 0,3	45,1	2,1
232 045 02	Halsdorf	91	18,8	206,60	3,1	2,2	-	-	12,9	0,0
232 046 02	Hamm	21	32,4	1 545,14	0,7	2,9	26,5	22,2	6,3	0,2
232 048 02	Heilenbach	130	19,6	150,88	3,6	3,3	-	-	12,2	0,1
232 052 02	Hisel	17	3,8	224,29	1,5	0,2	-	-	2,0	0,0
232 057 02	Hütterscheid	217	26,8	123,71	1,6	8,3	0,2	0,2	15,1	0,6
232 058 02	Hüttingen an der Kyll	342	82,9	242,31	0,6	14,3	-	-	66,9	0,1
232 060 02	Idenheim	447	101,6	227,35	7,0	21,0	- 0,7	- 0,6	70,1	2,2
232 061 02	Idesheim	401	83,0	207,03	7,6	11,5	0,2	0,1	62,5	0,3
232 062 02	Ingendorf	226	53,0	234,59	6,2	7,4	0,7	0,5	37,0	0,1
232 074 02	Ließem	96	22,1	230,11	3,8	3,0	1,1	0,9	14,1	0,0
232 077 02	Meckel	382	96,9	253,72	7,5	15,8	19,1	14,7	57,1	1,0
232 079 02	Messerich	482	130,6	270,97	5,6	27,9	7,1	5,5	87,7	2,4
232 081 02	Metterich	472	146,2	309,66	7,0	24,4	16,4	12,5	97,8	3,2
232 083 02	Mülbach	109	24,7	226,78	1,0	3,8	0,4	0,3	19,2	0,0
232 086 02	Nattenheim	518	110,0	212,42	8,2	18,7	16,6	12,7	66,7	2,2
232 091 02	Niederstedem	226	55,9	247,25	5,0	12,2	- 2,2	- 1,8	36,5	2,9
232 092 02	Niederweiler	86	17,6	205,07	4,2	1,5	-	-	11,7	0,0
232 097 02	Oberstedem	81	27,6	341,00	7,6	5,2	0,8	0,6	13,6	0,0
232 098 02	Oberweiler	151	86,4	571,93	2,8	6,7	20,5	15,6	36,1	24,4
232 099 02	Oberweis	557	143,7	257,93	5,5	29,4	11,3	8,7	94,6	2,6
232 100 02	Olsdorf	99	18,2	184,05	3,8	2,6	-	-	11,5	0,0
232 109 02	Rittersdorf	1 354	427,8	315,94	10,5	70,5	111,2	84,7	232,8	22,8
232 111 02	Röhl	436	122,3	280,61	7,2	19,2	10,0	7,7	85,0	2,0
232 115 02	Scharbillig	74	26,5	357,72	4,4	8,1	0,5	0,4	13,2	0,0
232 118 02	Schleid	380	72,2	189,99	6,8	12,8	- 2,0	- 1,5	52,0	0,6
232 119 02	Seffern	339	78,3	230,91	2,0	16,3	5,5	4,2	50,2	3,9
232 120 02	Sefferweich	238	49,0	206,02	6,7	8,2	0,4	0,3	32,6	0,2
232 124 02	Stockern	85	22,2	261,01	3,9	2,2	-	-	15,8	0,0
232 125 02	Sülm	469	110,9	236,55	7,0	16,3	10,8	8,4	74,1	4,0
232 126 02	Trimport	303	66,8	220,41	3,2	9,5	0,9	0,7	52,7	0,1
232 133 02	Wettlingen	50	9,7	193,60	2,4	1,1	-	-	6,0	0,0
232 134 02	Wiersdorf	211	36,0	170,39	4,3	9,7	1,6	1,2	19,6	0,3
232 137 02	Wolsfeld	805	222,3	276,20	8,7	48,0	56,1	43,1	116,8	3,2
232 501 02	Wilßmannsdorf	819	268,8	328,18	6,4	51,4	96,3	74,1	126,0	7,6

Realsteuerhebesätze			Realsteueraufbringungskraft						Steuer-einnahmekraft der Gemeinden ²⁾		Steuer-einnahmekraft der Gemeinden ²⁾ zuzüglich Schlüssel-zuweisung ³⁾		Gem.-Schl.-Nr.
Grundsteuer		Gewerbe-steuer	insgesamt		Grundsteuer		Gewerbsteuer		Steuer-einnahmekraft der Gemeinden ²⁾		Steuer-einnahmekraft der Gemeinden ²⁾ zuzüglich Schlüssel-zuweisung ³⁾		
A	B		1 000 EUR	EUR je Einwohner	1 000 EUR	EUR je Einwohner	1 000 EUR	EUR je Einwohner	1 000 EUR	EUR je Einwohner	1 000 EUR	EUR je Einwohner	
%			1 000 EUR	EUR je Einwohner	1 000 EUR	EUR je Einwohner	1 000 EUR	EUR je Einwohner	1 000 EUR	EUR je Einwohner	1 000 EUR	EUR je Einwohner	
320	320	350	42,6	1 291,91	2,5	74,88	40,2	1 217,03	36,7	1 112,09	36,7	1 112,09	232 315 01
320	320	350	341,4	298,73	106,3	93,02	235,1	205,71	519,6	454,60	561,3	491,06	232 322 01
350	350	350	158,9	330,35	31,5	65,54	127,4	264,80	186,6	387,92	208,5	433,41	232 333 01
328	331	350	1 781,9	105,23	1 092,6	64,53	689,3	40,71	4 465,2	263,70	6 939,1	409,80	232 000 02
320	300	320	46,0	86,34	31,0	58,17	15,0	28,17	118,1	221,57	213,2	399,94	232 009 02
330	330	350	120,8	120,29	56,5	56,31	64,2	63,98	261,1	260,04	444,3	442,50	232 013 02
327	327	330	38,6	79,99	27,5	57,05	11,1	22,94	132,8	275,52	200,0	414,88	232 014 02
330	330	350	94,5	168,37	82,9	147,80	11,5	20,57	185,1	329,98	187,9	334,91	232 015 02
300	350	350	5,8	80,71	4,0	55,54	1,8	25,17	21,4	297,67	34,3	476,07	232 017 02
330	330	350	48,5	190,92	13,8	54,43	34,7	136,49	77,3	304,20	108,2	426,14	232 020 02
320	320	330	20,8	297,71	11,4	163,56	9,4	134,16	27,8	397,70	27,8	397,70	232 021 02
350	350	350	7,8	32,17	11,5	47,53	- 3,7	- 15,36	48,8	201,72	96,8	399,95	232 024 02
320	320	340	30,4	161,86	15,4	82,11	15,0	79,74	57,5	305,81	59,9	318,79	232 026 02
350	350	350	177,6	165,54	80,2	74,75	97,4	90,78	376,3	350,70	488,3	455,04	232 027 02
320	320	340	5,4	50,90	5,2	48,90	0,2	2,00	24,2	225,82	46,1	431,25	232 029 02
330	330	340	26,2	55,67	21,5	45,66	4,7	10,02	103,7	220,59	189,8	403,87	232 030 02
330	330	400	2,6	50,00	2,6	50,00	-	-	4,5	87,53	21,4	419,35	232 032 02
330	330	340	8,0	110,64	7,1	98,03	0,9	12,61	19,1	265,82	45,4	630,40	232 034 02
330	330	450	2,5	73,15	2,5	73,15	-	-	5,8	171,65	15,6	458,06	232 036 02
330	330	350	38,9	56,29	39,0	56,41	- 0,1	- 0,12	145,3	210,27	250,6	362,65	232 039 02
320	320	340	29,6	94,12	30,0	95,36	- 0,4	- 1,24	76,9	244,03	125,1	397,06	232 044 02
330	330	360	4,9	54,29	4,9	54,29	-	-	17,9	196,73	40,7	447,41	232 045 02
350	350	500	23,0	1 093,33	3,4	161,33	19,6	932,00	25,2	1 198,33	25,2	1 198,33	232 046 02
320	320	350	6,7	51,68	6,7	51,68	-	-	18,9	145,60	54,6	420,24	232 048 02
350	350	500	1,4	81,94	1,4	81,94	-	-	3,4	202,18	6,9	406,53	232 052 02
330	330	350	10,1	46,65	9,9	45,55	0,2	1,11	25,8	118,84	80,1	369,01	232 057 02
330	330	360	15,1	44,17	15,1	44,17	-	-	82,1	239,92	141,9	414,94	232 058 02
330	330	340	26,7	59,79	27,5	61,56	- 0,8	- 1,77	99,3	222,10	187,6	419,79	232 060 02
300	300	340	20,3	50,63	20,1	50,17	0,2	0,46	83,1	207,11	162,7	405,77	232 061 02
350	350	350	13,0	57,32	12,2	54,01	0,7	3,31	49,9	220,73	96,0	424,89	232 062 02
320	320	340	7,8	80,97	6,5	68,01	1,2	12,96	21,6	224,75	43,0	447,83	232 074 02
300	320	350	43,9	115,00	23,8	62,19	20,2	52,81	97,6	255,54	157,7	412,79	232 077 02
350	350	350	39,0	80,95	31,5	65,32	7,5	15,62	127,5	264,44	198,8	412,50	232 079 02
330	330	340	48,8	103,47	31,1	65,79	17,8	37,68	145,9	309,04	209,4	443,61	232 081 02
330	330	400	5,0	46,16	4,7	43,17	0,3	2,98	24,2	222,04	52,2	479,19	232 083 02
320	320	340	45,0	86,90	27,0	52,09	18,0	34,81	109,9	212,18	209,0	403,38	232 086 02
300	330	450	15,5	68,52	17,3	76,34	- 1,8	- 7,82	55,3	244,67	66,5	294,38	232 091 02
300	320	500	5,5	64,47	5,5	64,47	-	-	17,2	200,33	36,7	427,20	232 092 02
330	330	400	12,6	155,91	11,9	146,99	0,7	8,93	26,1	321,83	37,2	458,81	232 097 02
330	330	340	31,5	208,78	9,3	61,74	22,2	147,04	87,1	577,07	88,1	583,18	232 098 02
320	320	352	47,8	85,77	35,9	64,51	11,8	21,26	142,4	255,58	232,7	417,70	232 099 02
330	330	340	6,0	60,54	6,0	60,54	-	-	17,5	176,75	43,4	438,51	232 100 02
320	320	340	204,5	151,05	83,8	61,89	120,7	89,15	433,6	320,23	515,7	380,90	232 109 02
350	350	350	34,9	80,00	24,4	55,89	10,5	24,11	119,5	274,17	196,9	451,52	232 111 02
350	350	400	11,8	159,92	11,4	153,89	0,4	6,03	25,0	337,19	32,3	436,62	232 115 02
320	320	340	17,4	45,81	19,6	51,59	- 2,2	- 5,79	70,5	185,44	156,1	410,78	232 118 02
340	340	350	23,6	69,67	17,8	52,62	5,8	17,05	76,4	225,48	140,7	415,18	232 119 02
320	320	340	15,1	63,30	14,6	61,50	0,4	1,80	47,8	200,91	101,2	425,15	232 120 02
330	330	400	5,6	65,93	5,6	65,93	-	-	21,4	251,92	35,4	416,00	232 124 02
360	360	360	31,9	67,96	20,8	44,33	11,1	23,63	107,6	229,37	199,3	425,04	232 125 02
330	330	340	13,5	44,60	12,5	41,36	1,0	3,24	66,1	218,06	117,4	387,58	232 126 02
350	350	600	3,0	60,34	3,0	60,34	-	-	9,1	181,58	24,4	487,32	232 133 02
330	330	350	15,2	72,16	13,6	64,36	1,6	7,80	34,7	164,67	84,7	401,39	232 134 02
330	330	350	115,8	143,88	56,7	70,38	59,2	73,49	222,8	276,81	340,1	422,49	232 137 02
350	350	352	155,8	190,24	54,9	67,00	100,9	123,25	267,2	326,31	269,8	329,41	232 501 02

Gem.- Schl.- Nr.	Landkreis Verbandsgemeinde Gemeinde	Be- völkerung am 30.06.2005	Steuereinnahmen insgesamt (netto)		Einnahmen aus der / dem					
					Grundsteuer		Gewerbsteuer		Gemeindeanteil an der	
		A	B	Auf- kommen (brutto)	Ein- nahmen (netto) ¹⁾	Ein- kommen- steuer	Umsatz- steuer			
		Anzahl	1 000 EUR	EUR je Einwohner	1 000 EUR					

noch: LK Bitburg-Prüm

232 000 03	VG Irrel	8 510	2 687,7	315,83	68,4	543,7	1 141,1	887,5	1 089,6	59,7
232 002 03	Alsdorf	393	62,9	160,04	3,5	14,8	- 2,9	- 2,2	45,0	0,8
232 019 03	Bollendorf	1 588	846,2	532,89	3,6	147,2	631,6	495,2	180,1	11,8
232 028 03	Echternacherbrück	620	160,1	258,29	2,6	56,9	22,4	17,3	73,3	8,7
232 033 03	Ernzen	413	92,7	224,34	5,9	15,9	23,5	18,1	48,4	2,9
232 037 03	Ferschweiler	873	132,6	151,87	4,6	33,5	13,3	10,2	79,3	1,6
232 053 03	Holsthum	561	131,5	234,31	6,0	23,5	13,2	10,2	81,9	1,0
232 063 03	Irrel	1 411	658,2	466,47	3,1	136,6	332,9	256,3	234,3	23,9
232 065 03	Kaschenbach	53	9,6	180,32	3,3	0,9	0,1	0,1	5,1	0,1
232 078 03	Menningen	197	31,5	159,72	1,6	6,8	- 0,7	- 0,6	23,1	0,0
232 082 03	Minden	160	45,9	286,63	3,5	11,8	0,2	0,2	29,0	0,7
232 093 03	Niederweis	219	41,6	190,03	5,4	8,8	- 4,1	- 3,1	29,1	0,4
232 103 03	Peffingen	222	42,2	190,18	3,6	7,5	11,8	9,0	21,2	0,1
232 108 03	Prümzurley	550	121,6	221,00	2,2	25,1	24,8	18,9	72,0	0,8
232 114 03	Schankweiler	190	37,9	199,37	4,1	6,6	0,2	0,2	25,7	0,3
232 131 03	Wallendorf	365	124,7	341,70	3,6	21,3	89,6	69,0	28,5	1,3
232 218 03	Eisenach	284	60,6	213,42	7,4	12,6	- 17,0	- 12,9	48,9	3,0
232 225 03	Gilzem	411	88,0	214,23	4,4	14,1	2,2	1,7	64,8	2,3
232 000 04	VG Kyllburg	8 186	2 898,1	354,03	97,1	464,3	1 082,0	825,7	1 412,3	71,3
232 007 04	Badem	1 107	375,7	339,39	6,8	74,9	134,3	102,8	179,4	9,3
232 035 04	Etteldorf	29	4,9	168,45	1,9	0,2	0,0	0,0	2,7	0,0
232 043 04	Gindorf	319	76,6	240,00	4,8	14,0	4,8	3,7	50,6	2,5
232 070 04	Kyllburg, St	1 022	482,3	471,96	1,2	77,1	247,3	190,4	197,1	13,5
232 071 04	Kyllburgweiler	114	25,7	225,34	5,1	2,3	0,2	0,2	17,0	0,0
232 075 04	Malberg	652	154,4	236,79	1,3	27,6	11,5	8,8	111,7	2,4
232 076 04	Malbergweich	390	467,0	1 197,42	5,6	40,9	419,2	316,3	82,6	20,5
232 087 04	Neidenbach	902	244,1	270,57	5,3	43,1	16,3	12,5	173,5	2,8
232 101 04	Orsfeld	166	116,7	702,75	4,9	6,7	108,3	83,4	20,3	0,8
232 105 04	Pickließem	301	91,0	302,42	7,8	13,0	3,7	2,9	64,3	2,6
232 113 04	Sankt Thomas	305	90,0	295,04	2,7	14,1	30,4	23,4	48,8	0,6
232 129 04	Usch	71	12,3	172,92	0,5	2,7	- 1,1	- 0,8	9,0	0,8
232 135 04	Wilsecker	203	31,1	153,35	3,1	5,4	- 7,2	- 5,5	27,0	0,8
232 203 04	Balesfeld	211	55,7	263,82	0,8	12,0	0,2	0,2	41,3	0,8
232 210 04	Burbach	641	216,6	337,86	9,1	40,2	66,2	50,8	109,3	5,2
232 228 04	Gransdorf	319	80,8	253,37	7,2	18,2	10,0	7,7	46,6	0,3
232 273 04	Neuheilenbach	264	56,8	215,08	1,4	15,7	2,8	2,2	36,4	0,5
232 282 04	Oberkail	606	195,1	321,98	13,4	34,9	28,9	22,2	116,3	6,5
232 306 04	Seinsfeld	179	40,2	224,78	6,7	2,9	1,7	1,3	27,8	0,7
232 313 04	Steinborn	233	49,2	211,31	6,8	7,2	2,7	2,1	32,1	0,5
232 331 04	Zendscheid	152	32,0	210,22	0,7	11,0	1,6	1,2	18,6	0,2
232 000 05	VG Neuerburg	9 676	3 058,6	316,10	142,5	532,8	1 434,5	1 102,4	1 149,9	102,2
232 001 05	Affler	30	6,2	205,10	1,2	0,1	0,1	0,0	4,5	0,2
232 003 05	Altscheid	95	11,5	121,32	2,2	2,4	0,2	0,2	5,7	0,0
232 004 05	Ammeldingen an der Our	8	6,1	759,13	3,6	0,3	-	-	1,4	0,6
232 005 05	Ammeldingen bei Neuerburg	288	57,6	200,16	3,0	11,6	17,8	13,7	22,3	6,5
232 008 05	Bauler	70	20,2	289,04	5,6	2,3	1,7	1,3	10,5	0,3
232 011 05	Berkoth	90	21,2	235,04	3,0	2,8	2,2	1,7	13,5	0,0
232 012 05	Berscheid	65	8,9	137,35	3,2	0,5	1,8	1,3	3,7	0,0
232 016 05	Biesdorf	263	39,4	149,87	2,9	9,1	1,2	0,9	24,9	0,9
232 022 05	Burg	24	4,9	202,17	2,1	0,3	0,1	0,1	2,3	0,0
232 025 05	Dauwelshausen	94	7,2	76,22	2,1	2,4	0,1	0,1	2,2	-
232 031 05	Emmelbaum	73	12,1	165,77	1,7	1,9	- 0,1	- 0,1	8,4	-
232 038 05	Fischbach-Oberraden	57	13,4	234,68	1,1	2,9	0,2	0,1	9,1	0,0
232 040 05	Geichlingen	376	485,7	1 291,63	5,9	23,5	545,4	419,2	31,4	5,1
232 041 05	Gemünd	16	9,0	561,00	0,8	2,2	0,4	0,3	5,4	0,2

Gem.- Schl.- Nr.	Landkreis Verbandsgemeinde Gemeinde	Be- völkerung am 30.06.2005	Steuereinnahmen insgesamt (netto)		Einnahmen aus der / dem					
					Grundsteuer		Gewerbsteuer		Gemeindeanteil an der	
		A	B	Auf- kommen (brutto)	Ein- nahmen (netto) ¹⁾	Ein- kommen- steuer	Umsatz- steuer			
		Anzahl	1 000 EUR	EUR je Einwohner	1 000 EUR					

noch: LK Bitburg-Prüm

232 042 05	Gentingen	55	12,8	232,98	2,1	2,9	0,4	0,3	7,3	0,1
232 047 05	Heilbach	131	16,1	123,08	3,9	3,2	- 0,8	- 0,6	9,3	0,1
232 049 05	Herbstmühle	33	2,9	86,91	0,4	1,1	-	-	1,2	0,0
232 054 05	Hommerdingen	54	5,0	92,04	1,9	1,3	-	-	1,5	0,0
232 056 05	Hütten	51	15,6	306,24	1,3	1,5	10,4	8,3	3,4	0,9
232 059 05	Hüttingen bei Lahr	112	16,6	148,43	3,4	2,9	0,1	0,1	9,9	0,0
232 064 05	Karlshausen	353	97,8	276,93	2,9	20,9	33,1	25,5	42,8	4,8
232 066 05	Keppeshausen	22	1,7	78,95	0,3	1,0	0,2	0,2	-	0,1
232 067 05	Körperich	1 113	412,6	370,68	12,1	61,3	268,9	206,7	111,9	15,5
232 068 05	Koxhausen	109	36,7	336,28	1,6	5,3	17,5	13,3	14,2	1,9
232 069 05	Kruchten	397	61,5	154,88	4,7	18,2	10,8	8,2	27,8	0,9
232 072 05	Lahr	185	59,2	320,25	3,7	7,7	19,2	14,8	29,4	3,1
232 073 05	Leimbach	65	18,0	276,72	1,6	3,4	11,0	8,4	3,1	1,3
232 080 05	Mettendorf	1 126	368,8	327,52	8,0	81,0	107,0	82,2	178,6	16,7
232 084 05	Muxerath	52	7,3	140,13	3,1	1,0	0,2	0,1	3,0	0,0
232 085 05	Nasingen	43	3,8	89,42	1,6	0,5	0,1	0,1	1,5	-
232 088 05	Neuerburg, St	1 542	631,1	409,26	1,4	147,7	228,3	175,4	272,7	29,6
232 089 05	Niedergeckler	45	9,8	218,24	0,9	1,5	0,1	0,1	7,3	-
232 090 05	Niederraden	39	12,5	321,15	1,4	1,3	0,1	0,1	9,8	0,0
232 094 05	Niehl	65	17,3	265,75	1,8	2,2	2,5	1,9	10,6	0,6
232 095 05	Nusbaum	440	81,0	184,16	14,8	14,9	9,7	7,4	41,2	1,2
232 096 05	Obergeckler	165	19,6	118,90	3,5	4,1	0,6	0,4	10,7	0,2
232 102 05	Utscheid	507	100,4	197,96	3,2	21,8	26,4	20,3	50,1	3,6
232 106 05	Plascheid	67	16,6	247,45	1,7	2,3	3,0	2,3	9,9	0,2
232 110 05	Rodershausen	204	33,9	166,36	3,7	7,9	5,2	4,0	17,3	0,7
232 112 05	Roth an der Our	182	30,9	169,86	0,6	12,6	1,8	1,4	15,6	0,3
232 116 05	Scheitkorb	27	4,6	169,19	2,7	0,2	-	-	1,6	-
232 117 05	Scheuern	52	11,2	214,52	3,9	0,9	0,2	0,1	6,0	0,0
232 121 05	Sevenig bei Neuerburg	50	8,1	161,52	1,7	2,4	0,2	0,1	3,6	-
232 122 05	Sinspelt	449	140,6	313,12	1,3	22,1	76,0	58,4	52,5	5,2
232 127 05	Übereisenbach	52	10,4	199,27	0,5	3,4	0,1	0,1	6,1	-
232 128 05	Uppershausen	75	16,3	217,48	2,5	1,4	1,9	1,5	10,7	-
232 130 05	Waldhof-Falkenstein	37	12,1	328,27	0,5	3,3	4,2	3,4	3,3	1,3
232 132 05	Weidingen	187	54,7	292,48	3,9	6,1	24,7	19,0	25,3	0,1
232 138 05	Zweifelscheid	41	7,9	193,34	1,3	1,0	0,2	0,1	5,3	-
232 000 06	VG Prüm	21 766	12 373,2	568,46	256,2	1 408,8	7 700,7	5 864,1	4 044,0	696,1
232 202 06	Auw bei Prüm	655	239,3	365,29	15,5	21,1	120,4	92,5	96,0	9,1
232 206 06	Bleialf	1 178	440,0	373,48	6,2	77,4	197,5	151,8	185,9	14,3
232 207 06	Brandscheid	345	76,7	222,43	9,9	14,3	0,2	0,1	49,1	1,2
232 208 06	Buchet	257	47,8	185,91	5,8	8,3	1,0	0,7	31,5	0,1
232 209 06	Büdesheim	628	177,5	282,58	5,9	26,2	21,8	16,8	113,4	13,1
232 216 06	Dingdorf	98	23,7	242,22	3,9	3,1	1,0	0,8	15,2	0,3
232 222 06	Feuerscheid	354	91,3	257,82	3,8	10,9	17,3	13,1	62,1	0,4
232 223 06	Fleringen	339	85,4	251,78	7,6	16,0	12,6	9,5	50,0	1,5
232 224 06	Giesdorf	119	119,5	1 004,32	3,2	6,1	96,7	74,3	24,8	10,2
232 226 06	Weinsheim	1 037	3 199,6	3 085,45	12,3	161,6	3 393,8	2 560,8	198,7	264,2
232 227 06	Gondenbrett	502	144,4	287,65	7,7	16,8	16,3	12,3	104,5	1,3
232 230 06	Großlangenfeld	149	28,3	190,18	3,2	4,5	0,6	0,5	19,1	0,5
232 231 06	Habscheid	586	126,2	215,43	10,2	20,9	22,4	16,9	72,2	2,0
232 236 06	Heckhuscheid	150	24,3	161,72	4,6	3,8	- 0,1	- 0,1	15,5	0,0
232 238 06	Heisdorf	103	20,0	193,83	1,5	4,8	0,3	0,2	12,7	0,4
232 250 06	Kleinlangenfeld	145	34,0	234,40	3,8	4,8	6,8	5,1	19,0	0,9
232 256 06	Lasel	345	72,3	209,61	2,3	13,0	3,1	2,4	53,5	0,1
232 265 06	Masthorn	69	13,6	197,55	3,7	1,0	0,3	0,2	8,5	0,0
232 266 06	Matzerath	50	14,9	298,36	3,5	1,0	2,0	1,5	8,5	0,1
232 271 06	Mützenich	129	23,5	181,91	4,4	4,2	0,2	0,2	14,3	0,2

Gem.- Schl.- Nr.	Landkreis Verbandsgemeinde Gemeinde	Be- völkerung am 30.06.2005	Steuereinnahmen insgesamt (netto)		Einnahmen aus der / dem					
					Grundsteuer		Gewerbsteuer		Gemeindeanteil an der	
					A	B	Auf- kommen (brutto)	Ein- nahmen (netto) ¹⁾	Ein- kommen- steuer	Umsatz- steuer
		Anzahl	1 000 EUR	EUR je Einwohner	1 000 EUR					

noch: LK Bitburg-Prüm

232 272 06	Neuendorf	102	59,8	586,64	2,8	8,5	23,5	17,7	23,3	7,3
232 276 06	Niederlauch	48	6,4	134,10	1,4	1,3	-	-	3,4	-
232 279 06	Nimshuscheid	286	67,4	235,66	2,6	12,8	4,4	3,3	47,4	0,2
232 280 06	Nimsreuland	119	20,4	171,67	1,9	3,3	0,2	0,1	14,3	0,2
232 283 06	Oberlascheid	141	44,4	314,99	6,6	2,6	28,2	21,3	13,3	0,4
232 284 06	Oberlauch	62	0,4	6,84	3,7	0,8	- 11,4	- 8,7	3,3	1,1
232 288 06	Olzheim	557	224,6	403,17	7,2	31,2	103,1	79,2	101,8	2,9
232 290 06	Orlenbach	217	75,6	348,47	1,4	9,5	32,1	24,2	39,1	0,6
232 292 06	Pittenbach	97	176,1	1 815,88	2,0	57,5	114,2	86,2	15,1	15,4
232 295 06	Pronsfeld	962	574,8	597,54	7,0	52,6	349,9	269,0	185,2	58,0
232 296 06	Prüm, St	5 454	3 956,8	725,49	10,8	528,9	2 401,1	1 845,4	1 335,8	225,3
232 300 06	Rommersheim	631	175,0	277,38	11,6	21,5	6,5	4,9	133,2	1,8
232 302 06	Roth bei Prüm	456	120,5	264,35	8,9	15,6	25,2	19,0	73,0	3,3
232 304 06	Schönecken	1 551	804,3	518,60	5,9	103,6	472,2	362,9	277,2	38,2
232 305 06	Schwirzheim	423	142,0	335,67	7,7	15,4	49,6	37,4	79,5	1,6
232 307 06	Seiwerrath	155	38,4	247,90	3,5	5,1	- 7,7	- 5,8	31,5	3,9
232 308 06	Sellerich	325	87,4	268,97	8,5	9,9	16,4	12,4	44,0	1,0
232 318 06	Wallersheim	756	233,7	309,16	8,4	37,0	52,1	39,3	141,6	6,5
232 320 06	Watzerrath	428	106,2	248,15	2,8	13,6	35,6	26,8	57,4	4,5
232 321 06	Wawern	312	64,7	207,30	3,4	9,6	0,5	0,4	49,6	0,2
232 327 06	Winringen	66	12,7	192,62	2,7	1,3	0,6	0,5	8,0	0,1
232 328 06	Winterscheid	160	25,6	159,80	4,6	3,0	2,3	1,7	15,7	0,0
232 329 06	Winterspelt	816	235,2	288,24	13,8	30,0	71,9	55,2	126,6	2,8
232 332 06	Hersdorf	404	118,2	292,65	8,1	14,4	16,1	12,2	70,1	0,8
232 000 07	VG Speicher	7 866	2 969,7	377,54	27,7	639,9	1 021,6	783,5	1 400,1	100,7
232 006 07	Auw an der Kyll	170	45,4	266,89	0,1	7,8	0,5	0,4	36,3	0,3
232 010 07	Beilingen	378	175,2	463,44	3,0	22,9	104,5	78,9	66,4	3,3
232 050 07	Herforst	1 080	363,4	336,49	1,1	71,3	150,8	115,9	162,9	9,4
232 055 07	Hosten	191	51,4	269,24	1,6	6,0	15,7	11,9	31,2	0,2
232 104 07	Philippshaus	121	23,8	196,58	0,4	5,1	1,8	1,4	15,6	0,3
232 107 07	Preist	726	164,2	226,16	4,3	29,9	3,0	2,3	124,8	1,6
232 123 07	Speicher	3 044	1 380,5	453,50	5,8	317,8	539,9	415,1	559,3	75,9
232 289 07	Orenhofen	1 347	360,8	267,89	5,1	76,5	29,0	22,3	249,9	5,1
232 311 07	Spangdahlem	809	405,0	500,64	6,3	102,5	176,3	135,4	153,7	4,7
232 000 00	LK Bitburg-Prüm	95 753	40 697,5	425,03	995,8	7 277,2	18 007,9	13 814,4	15 845,0	2 355,4
233 000 00	LK Daun									
233 000 01	VG Daun	24 123	11 584,3	480,22	137,2	1 692,3	5 800,5	4 460,4	4 793,7	423,7
233 006 01	Betteldorf	311	71,5	230,06	2,1	10,1	16,1	12,3	45,6	0,6
233 008 01	Bleckhausen	330	84,5	255,96	2,7	16,8	0,3	0,3	63,8	0,1
233 011 01	Brockscheid	225	63,6	282,71	0,7	12,2	13,0	10,1	38,5	1,3
233 014 01	Darscheid	826	231,2	279,91	2,2	41,9	15,4	11,8	166,7	5,0
233 016 01	Demerath	335	78,9	235,52	4,0	12,5	2,9	2,3	57,3	1,8
233 017 01	Deudesfeld	397	141,8	357,22	3,1	33,7	15,5	11,9	88,3	3,4
233 018 01	Dockweiler	664	335,3	504,98	2,5	37,7	213,9	164,7	121,2	7,3
233 020 01	Dreis-Brück	946	411,3	434,78	6,0	87,3	195,0	147,1	156,6	12,6
233 021 01	Ellscheid	282	58,8	208,40	3,0	10,4	4,9	3,8	40,7	0,3
233 025 01	Gefell	94	29,1	309,98	1,0	3,6	5,0	3,8	20,2	0,2
233 027 01	Gillenfeld	1 479	526,7	356,11	8,8	85,6	147,3	113,4	299,6	13,9
233 030 01	Hinterweiler	224	50,6	226,11	1,8	8,4	10,4	7,9	31,0	0,6
233 031 01	Hörscheid	139	38,9	279,62	2,4	7,6	4,3	3,3	24,6	0,5
233 034 01	Immerath	256	54,5	213,05	2,5	10,7	1,0	0,7	35,4	3,6
233 039 01	Kirchweiler	392	107,6	274,37	2,0	16,1	2,9	2,2	84,7	1,5

Realsteuerhebesätze			Realsteueraufbringungskraft						Steuer-einnahmekraft der Gemeinden ²⁾		Steuer-einnahmekraft der Gemeinden ²⁾ zuzüglich Schlüsselzuweisung ³⁾		Gem.-Schl.-Nr.
Grundsteuer		Gewerbesteuer	insgesamt		Grundsteuer		Gewerbsteuer		Steuer-einnahmekraft der Gemeinden ²⁾		Steuer-einnahmekraft der Gemeinden ²⁾ zuzüglich Schlüsselzuweisung ³⁾		
A	B		1 000 EUR	EUR je Einwohner	1 000 EUR	EUR je Einwohner	1 000 EUR	EUR je Einwohner	1 000 EUR	EUR je Einwohner	1 000 EUR	EUR je Einwohner	
%			1 000 EUR	EUR je Einwohner	1 000 EUR	EUR je Einwohner	1 000 EUR	EUR je Einwohner	1 000 EUR	EUR je Einwohner	1 000 EUR	EUR je Einwohner	
300	330	330	37,6	368,79	11,3	111,15	26,3	257,65	62,5	613,06	62,5	613,06	232 272 06
300	330	330	2,7	57,25	2,7	57,25	-	-	6,2	129,02	21,0	437,98	232 276 06
300	330	330	20,5	71,72	15,6	54,64	4,9	17,08	67,0	234,41	122,1	426,95	232 279 06
300	300	330	5,7	48,03	5,5	46,33	0,2	1,71	20,2	169,50	48,2	405,31	232 280 06
300	330	330	40,4	286,67	8,9	63,25	31,5	223,42	47,2	334,57	66,2	469,45	232 283 06
300	330	350	- 7,7	- 123,60	4,3	69,47	- 12,0	- 193,06	- 0,6	- 10,00	20,0	322,02	232 284 06
330	330	350	146,9	263,66	38,2	68,55	108,7	195,11	227,7	408,71	239,7	430,36	232 288 06
300	330	330	46,9	215,95	11,0	50,65	35,9	165,30	78,7	362,71	96,2	443,36	232 290 06
270	330	330	188,7	1 944,96	60,9	628,12	127,7	1 316,84	191,1	1 970,44	191,1	1 970,44	232 292 06
330	330	350	428,9	445,79	59,9	62,28	368,9	383,51	591,1	614,49	591,1	614,49	232 295 06
330	330	350	3 082,5	565,18	551,0	101,03	2 531,5	464,15	4 087,9	749,52	4 326,6	793,28	232 296 06
300	320	330	40,9	64,86	33,7	53,38	7,2	11,47	174,3	276,23	254,0	402,61	232 300 06
300	320	330	53,1	116,37	24,9	54,51	28,2	61,86	123,1	270,05	153,9	337,42	232 302 06
330	330	350	609,0	392,64	111,2	71,67	497,8	320,97	815,1	525,53	916,2	590,72	232 304 06
300	330	330	78,5	185,51	23,1	54,50	55,4	131,01	147,4	348,43	197,0	465,61	232 305 06
300	330	330	- 0,1	- 0,79	8,5	54,96	- 8,6	- 55,75	37,2	239,95	46,0	296,46	232 307 06
270	320	330	37,7	115,94	19,4	59,57	18,3	56,37	78,7	242,12	146,6	451,01	232 308 06
300	320	330	105,2	139,13	47,0	62,13	58,2	77,00	240,5	318,13	319,6	422,76	232 318 06
330	330	330	56,1	131,07	16,3	38,14	39,8	92,94	109,2	255,22	141,7	331,00	232 320 06
300	330	330	13,6	43,70	13,0	41,82	0,6	1,88	63,3	202,91	120,1	384,83	232 321 06
300	330	330	4,6	69,14	3,8	58,12	0,7	11,02	12,5	189,36	28,6	433,26	232 327 06
300	330	330	10,0	62,36	7,4	46,47	2,5	15,89	25,1	157,14	70,9	442,83	232 328 06
330	330	350	118,3	144,98	42,6	52,14	75,8	92,84	231,1	283,19	403,1	493,94	232 329 06
300	330	330	40,5	100,22	22,5	55,63	18,0	44,59	107,5	265,97	176,3	436,27	232 332 06
315	320	347	1 786,5	227,11	701,6	89,19	1 084,9	137,92	3 049,2	387,64	3 989,6	507,20	232 000 07
320	330	350	8,6	50,81	8,1	47,75	0,5	3,06	45,0	264,94	73,7	433,34	232 006 07
310	310	330	144,6	382,46	27,7	73,23	116,9	309,23	188,6	498,94	197,0	521,20	232 010 07
320	320	350	235,4	217,93	76,3	70,68	159,0	147,25	372,8	345,19	555,6	514,41	232 050 07
320	330	330	25,2	132,01	7,6	39,97	17,6	92,04	52,7	275,88	80,2	419,84	232 055 07
300	300	330	8,2	67,63	6,1	50,70	2,0	16,93	23,6	195,40	49,3	407,69	232 104 07
310	320	350	38,6	53,24	35,5	48,90	3,1	4,34	164,3	226,33	313,3	431,59	232 107 07
310	320	350	910,3	299,04	341,0	112,03	569,3	187,01	1 420,6	466,68	1 573,3	516,84	232 123 07
320	320	350	115,9	86,04	85,3	63,33	30,6	22,71	364,2	270,39	558,3	414,50	232 289 07
320	320	350	299,7	370,43	113,8	140,72	185,8	229,71	417,3	515,81	588,9	727,97	232 311 07
318	329	348	27 463,8	286,82	8 362,2	87,33	19 101,6	199,49	41 470,6	433,10	53 474,0	558,46	232 000 00
													233 000 00
303	345	351	7 891,5	327,14	1 786,3	74,05	6 105,2	253,09	11 768,6	487,86	13 816,7	572,76	233 000 01
270	290	340	31,5	101,14	13,9	44,84	17,5	56,30	73,9	237,50	133,5	429,13	233 006 01
300	317	380	20,7	62,85	20,4	61,88	0,3	0,97	84,5	256,19	142,1	430,45	233 008 01
300	320	360	26,9	119,34	13,5	60,12	13,3	59,22	63,7	283,15	87,5	388,98	233 011 01
280	320	352	62,6	75,82	46,5	56,34	16,1	19,48	230,8	279,42	349,7	423,31	233 014 01
300	317	352	20,1	60,04	17,0	50,89	3,1	9,15	78,6	234,57	136,2	406,48	233 016 01
300	320	352	54,7	137,69	38,5	96,89	16,2	40,79	142,9	359,84	166,1	418,46	233 017 01
280	320	352	266,7	401,61	42,4	63,83	224,3	337,77	346,0	521,04	346,0	521,04	233 018 01
270	317	330	317,5	335,59	99,5	105,14	218,0	230,45	438,8	463,90	553,2	584,81	233 020 01
300	320	360	18,8	66,72	13,8	48,96	5,0	17,76	58,7	207,99	109,8	389,28	233 021 01
300	317	330	10,4	111,15	4,8	51,13	5,6	60,02	29,6	315,32	37,7	400,89	233 025 01
300	320	352	253,2	171,21	98,8	66,77	154,5	104,44	532,8	360,23	642,2	434,18	233 027 01
300	320	340	21,8	97,35	10,6	47,16	11,2	50,19	50,9	227,20	101,0	450,68	233 030 01
270	290	330	16,3	117,29	11,4	82,31	4,9	34,99	40,3	290,10	63,9	459,38	233 031 01
300	320	350	14,7	57,52	13,7	53,49	1,0	4,02	53,5	208,91	101,9	397,93	233 034 01
269	317	352	22,3	56,85	19,3	49,15	3,0	7,70	107,8	274,91	164,4	419,33	233 039 01

Gem.- Schl.- Nr.	Landkreis Verbandsgemeinde Gemeinde	Be- völkerung am 30.06.2005	Steuereinnahmen insgesamt (netto)		Einnahmen aus der / dem					
					Grundsteuer		Gewerbsteuer		Gemeindeanteil an der	
		A	B	Auf- kommen (brutto)	Ein- nahmen (netto) ¹⁾	Ein- kommen- steuer	Umsatz- steuer			
		Anzahl	1 000 EUR	EUR je Einwohner	1 000 EUR					

noch: LK Daun

233 040 01	Kradenbach	160	42,1	262,84	1,7	6,4	3,6	2,7	30,4	0,4
233 042 01	Mehren	1 421	735,3	517,44	6,7	119,0	378,4	291,4	294,1	19,6
233 043 01	Meisburg	245	66,9	272,90	4,3	9,0	16,0	12,3	38,9	1,4
233 046 01	Mückeln	230	65,7	285,47	1,7	8,9	31,8	24,5	28,7	1,3
233 049 01	Nerdlen	225	115,4	513,07	2,2	28,2	77,0	58,1	25,7	0,7
233 052 01	Niederstadtfeld	496	502,3	1 012,65	3,4	31,3	435,6	335,4	117,7	13,9
233 055 01	Oberstadtfeld	627	140,9	224,69	2,6	26,9	4,8	3,7	103,1	3,3
233 061 01	Sarmersbach	192	38,0	198,11	2,7	6,6	0,8	0,6	26,4	0,6
233 062 01	Saxler	87	13,0	149,70	2,5	1,7	0,3	0,2	8,3	0,0
233 063 01	Schalkenmehren	614	213,7	348,02	3,9	43,2	53,5	41,4	119,6	4,0
233 064 01	Schönbach	284	73,5	258,65	2,0	10,7	2,5	1,9	56,3	1,1
233 065 01	Schutz	160	50,3	314,33	1,8	8,0	1,0	0,7	38,1	0,6
233 067 01	Steineberg	241	54,8	227,31	1,8	8,3	- 3,6	- 2,8	46,4	0,4
233 068 01	Steiningen	197	64,7	328,21	2,7	8,0	21,0	16,2	36,5	1,1
233 070 01	Strohn	512	127,6	249,13	5,6	16,5	9,2	6,9	94,3	3,3
233 071 01	Strotzbüsch	433	109,0	251,70	3,4	19,6	24,1	18,6	63,0	1,9
233 074 01	Udler	302	64,5	213,60	3,0	10,0	1,5	1,2	48,9	0,0
233 075 01	Üdersdorf	1 158	276,8	239,00	6,2	49,3	26,4	20,4	191,1	4,7
233 077 01	Utzerath	200	51,4	256,88	2,5	7,1	2,8	2,2	38,9	0,0
233 079 01	Wallenborn	491	163,3	332,53	2,2	21,7	41,3	31,8	100,8	5,5
233 081 01	Weidenbach	285	140,8	494,04	3,8	15,7	71,5	53,9	62,6	3,8
233 084 01	Winkel (Eifel)	169	28,4	167,99	3,2	5,9	0,6	0,5	17,3	0,0
233 501 01	Daun, St	8 494	6 161,9	725,44	22,5	835,8	3 952,5	3 043,0	1 932,3	302,9
233 000 02	VG Gerolstein	14 307	9 929,9	694,06	82,6	1 107,9	7 535,2	5 686,0	2 650,6	360,1
233 004 02	Berlingen	193	78,4	406,14	2,2	16,0	39,9	30,1	26,9	2,4
233 026 02	Gerolstein, St	7 617	6 793,0	891,82	28,9	734,0	5 666,9	4 275,9	1 492,3	241,6
233 033 02	Hohenfels-Essingen	370	58,9	159,28	3,3	16,8	- 24,7	- 18,6	55,2	1,5
233 036 02	Kalenborn-Scheuern	499	180,3	361,36	6,1	21,1	93,1	70,2	77,1	4,1
233 050 02	Neroth	935	240,8	257,52	3,7	45,4	23,2	17,9	165,5	4,2
233 056 02	Pelim	1 040	597,3	574,30	2,5	67,6	404,0	304,8	207,1	13,1
233 058 02	Rockeskyll	295	78,3	265,29	2,5	16,3	6,2	4,7	51,6	2,3
233 060 02	Salm	375	179,1	477,48	4,9	15,3	104,8	79,0	73,8	3,8
233 204 02	Birresborn	1 251	393,8	314,79	5,7	76,6	107,6	81,2	204,9	21,0
233 209 02	Densborn	597	719,8	1 205,70	3,7	33,0	696,4	525,5	98,9	57,4
233 211 02	Duppach	316	75,8	239,97	7,4	9,8	5,1	3,8	53,5	0,3
233 223 02	Kopp	191	43,4	227,26	4,2	13,8	3,8	2,8	21,3	0,1
233 227 02	Mürlenbach	628	491,0	781,90	7,5	42,1	409,0	308,6	122,4	8,2
233 000 03	VG Hillesheim	8 800	3 501,6	397,91	76,8	587,4	1 150,4	881,2	1 730,7	189,8
233 002 03	Basberg	72	17,2	239,15	1,4	2,9	0,2	0,2	12,5	-
233 005 03	Berndorf	547	124,5	227,59	5,2	23,7	15,8	11,9	81,2	1,1
233 019 03	Dohm-Lammersdorf	172	46,8	271,87	3,1	6,8	7,0	5,4	30,9	0,3
233 029 03	Hillesheim, St	3 185	1 276,0	400,61	13,4	274,6	261,2	201,1	659,8	118,6
233 038 03	Kerpen (Eifel)	432	183,6	425,10	5,5	27,9	55,2	42,5	104,5	2,0
233 053 03	Oberbettingen	693	211,1	304,60	3,5	28,3	23,7	18,2	146,6	12,1
233 054 03	Oberehe-Stroheich	349	79,0	226,37	3,6	13,2	5,0	3,7	56,0	0,4
233 076 03	Üxheim	1 391	853,9	613,87	19,2	93,1	527,3	405,9	290,1	39,3
233 080 03	Walsdorf	910	207,6	228,10	5,0	38,2	29,0	21,6	134,8	6,2
233 083 03	Wiesbaum	608	343,4	564,84	11,7	47,6	194,9	147,1	121,7	4,9
233 229 03	Nohn	441	158,5	359,46	5,2	31,3	31,1	23,5	92,7	4,9
233 000 04	VG Kelberg	7 497	4 554,8	607,55	71,5	530,6	3 277,5	2 490,6	1 368,8	71,6
233 003 04	Beinhausen	86	13,9	161,73	0,8	2,3	0,0	0,0	10,5	0,0
233 010 04	Boxberg	202	57,4	284,20	2,5	7,1	1,9	1,4	46,1	0,0
233 032 04	Hörschhausen	169	76,2	450,79	1,0	7,0	37,2	28,0	36,4	3,2
233 037 04	Katzwinkel	133	34,5	259,04	1,7	4,7	7,4	5,6	21,6	0,5

Realsteuerhebesätze			Realsteueraufbringungskraft						Steuereinnahmekraft der Gemeinden ²⁾		Steuereinnahmekraft der Gemeinden ²⁾ zuzüglich Schlüsselzuweisung ³⁾		Gem.-Schl.-Nr.
Grundsteuer		Gewerbesteuer	insgesamt		Grundsteuer		Gewerbsteuer		1 000 EUR	EUR je Einwohner	1 000 EUR	EUR je Einwohner	
A	B		1 000 EUR	EUR je Einwohner	1 000 EUR	EUR je Einwohner	1 000 EUR	EUR je Einwohner					
%			1 000 EUR	EUR je Einwohner	1 000 EUR	EUR je Einwohner	1 000 EUR	EUR je Einwohner	1 000 EUR	EUR je Einwohner	1 000 EUR	EUR je Einwohner	
269	317	330	12,6	78,65	8,6	53,58	4,0	25,07	42,5	265,76	66,5	415,71	233 040 01
300	320	352	528,8	372,10	132,0	92,91	396,7	279,19	755,4	531,56	755,4	531,56	233 042 01
300	320	352	30,3	123,86	13,6	55,45	16,8	68,41	67,0	273,45	104,1	424,93	233 043 01
300	320	352	44,4	193,11	11,1	48,11	33,4	145,00	67,1	291,77	112,3	488,33	233 046 01
270	300	330	120,2	534,20	34,1	151,40	86,1	382,81	127,8	567,85	127,8	567,85	233 049 01
300	320	352	492,9	993,78	36,3	73,10	456,7	920,68	524,3	1 057,03	535,6	1 079,79	233 052 01
269	317	352	36,6	58,31	31,5	50,23	5,1	8,08	141,9	226,36	235,6	375,76	233 055 01
270	317	352	10,7	55,71	9,8	51,14	0,9	4,57	37,5	195,57	82,5	429,72	233 061 01
270	320	380	4,8	54,66	4,5	51,72	0,3	2,93	13,0	149,97	35,9	413,10	233 062 01
280	320	360	104,3	169,88	49,5	80,63	54,8	89,25	215,8	351,50	262,8	428,05	233 063 01
280	320	352	16,0	56,16	13,3	46,99	2,6	9,17	72,8	256,24	115,1	405,30	233 064 01
280	320	360	11,3	70,39	10,3	64,23	1,0	6,16	49,8	311,09	63,3	395,91	233 065 01
300	300	360	7,3	30,39	11,0	45,73	- 3,7	- 15,34	54,9	227,93	88,3	366,25	233 067 01
300	317	352	33,1	167,86	11,0	56,02	22,0	111,84	65,8	333,88	94,1	477,64	233 068 01
280	290	330	35,2	68,75	25,0	48,74	10,2	20,01	130,6	255,08	167,5	327,19	233 070 01
320	320	352	49,0	113,07	23,7	54,72	25,3	58,35	108,4	250,37	172,2	397,62	233 071 01
320	320	380	14,7	48,51	13,2	43,72	1,4	4,79	63,3	209,46	131,4	435,19	233 074 01
300	317	352	86,1	74,39	58,4	50,46	27,7	23,94	275,8	238,18	475,5	410,63	233 075 01
280	320	380	12,8	63,88	10,1	50,47	2,7	13,42	51,2	255,86	77,5	387,65	233 077 01
320	320	352	68,2	138,89	24,9	50,67	43,3	88,21	165,0	336,14	209,5	426,59	233 079 01
300	300	330	101,2	355,03	21,3	74,59	79,9	280,44	150,0	526,36	162,3	569,49	233 081 01
350	320	380	9,4	55,64	8,8	52,32	0,6	3,32	26,6	157,45	74,1	438,20	233 084 01
380	380	352	4 903,6	577,31	760,2	89,50	4 143,4	487,81	6 229,4	733,39	6 532,6	769,08	233 501 01
312	320	330	9 669,6	675,87	1 245,4	87,05	8 424,2	588,82	10 831,1	757,05	11 528,2	805,78	233 000 02
320	320	330	63,5	329,24	18,9	97,95	44,6	231,28	83,1	430,32	135,2	700,33	233 004 02
320	320	330	7 137,6	937,07	801,0	105,16	6 336,7	831,91	7 480,6	982,09	7 612,7	999,44	233 026 02
300	320	330	- 6,8	- 18,26	20,9	56,38	- 27,6	- 74,65	56,0	151,40	115,0	310,91	233 033 02
300	320	330	132,2	264,92	28,1	56,33	104,1	208,59	190,6	381,89	230,2	461,36	233 036 02
380	320	350	75,3	80,50	50,8	54,31	24,5	26,19	239,6	256,23	385,5	412,31	233 050 02
300	320	330	525,4	505,19	73,7	70,87	451,7	434,32	646,5	621,63	646,5	621,63	233 056 02
300	320	330	26,5	89,95	19,6	66,32	7,0	23,63	78,9	267,47	114,6	388,39	233 058 02
300	320	330	138,0	367,87	20,8	55,51	117,1	312,36	189,8	506,18	215,2	573,86	233 060 02
300	320	330	206,6	165,13	86,3	68,99	120,3	96,15	406,2	324,67	509,1	406,98	233 204 02
315	320	330	816,8	1 368,19	38,1	63,87	778,7	1 304,32	802,2	1 343,79	802,2	1 343,79	233 209 02
300	320	330	23,0	72,67	17,3	54,74	5,7	17,94	75,6	239,09	134,7	426,33	233 211 02
320	320	330	22,5	118,01	18,3	96,01	4,2	22,01	43,0	225,19	88,2	461,53	233 223 02
300	320	330	508,9	810,43	51,6	82,15	457,4	728,28	539,1	858,41	539,1	858,41	233 227 02
291	316	346	1 929,1	219,22	702,7	79,85	1 226,4	139,37	3 580,4	406,87	4 221,5	479,71	233 000 03
300	320	360	4,6	64,28	4,4	61,21	0,2	3,07	17,1	237,67	35,2	489,32	233 002 03
270	320	330	48,2	88,09	30,5	55,73	17,7	32,36	126,6	231,52	218,9	400,10	233 005 03
270	320	360	17,6	102,15	10,4	60,70	7,1	41,45	47,2	274,20	85,6	497,66	233 019 03
300	320	352	576,5	181,01	302,7	95,03	273,8	85,98	1 294,7	406,51	1 389,1	436,13	233 029 03
280	320	350	93,3	216,06	35,1	81,22	58,2	134,83	187,0	432,92	242,1	560,36	233 038 03
300	320	352	58,0	83,65	33,1	47,79	24,8	35,86	211,1	304,68	282,3	407,38	233 053 03
270	300	330	24,2	69,35	18,7	53,49	5,5	15,86	79,4	227,43	143,1	410,13	233 054 03
300	320	352	669,2	481,09	116,5	83,72	552,7	397,37	877,3	630,67	902,5	648,82	233 076 03
270	290	320	83,2	91,40	49,8	54,69	33,4	36,71	216,9	238,34	366,3	402,54	233 080 03
320	320	330	278,6	458,21	60,6	99,74	218,0	358,47	357,3	587,74	357,3	587,74	233 083 03
260	300	330	75,8	171,81	41,0	92,89	34,8	78,92	165,7	375,83	199,0	451,25	233 229 03
250	287	337	4 291,5	572,43	706,6	94,25	3 584,9	478,18	4 945,0	659,59	5 584,9	744,95	233 000 04
240	270	320	3,9	45,21	3,8	44,60	0,1	0,60	14,4	167,59	32,6	378,90	233 003 04
240	270	320	14,0	69,43	11,8	58,45	2,2	10,98	59,7	295,43	80,3	397,35	233 010 04
255	290	330	50,8	300,62	9,3	54,77	41,5	245,85	81,2	480,51	81,2	480,51	233 032 04
255	290	330	15,6	117,33	7,3	55,21	8,3	62,12	35,9	269,76	68,5	515,20	233 037 04

Gem.- Schl.- Nr.	Landkreis Verbandsgemeinde Gemeinde	Be- völkerung am 30.06.2005	Steuereinnahmen insgesamt (netto)		Einnahmen aus der / dem					
					Grundsteuer		Gewerbsteuer		Gemeindeanteil an der	
					A	B	Auf- kommen (brutto)	Ein- nahmen (netto) ¹⁾	Ein- kommen- steuer	Umsatz- steuer
		Anzahl	1 000 EUR	EUR je Einwohner	1 000 EUR					

noch: LK Daun

233 048 04	Neichen	147	57,8	393,33	1,6	5,0	31,1	23,4	27,1	0,5
233 201 04	Arbach	156	39,1	250,76	2,3	6,7	0,1	0,1	29,8	0,1
233 202 04	Bereborn	117	29,1	248,44	1,6	6,3	- 0,8	- 0,6	21,0	0,4
233 203 04	Berenbach	178	44,3	248,90	1,1	10,8	- 1,9	- 1,4	32,5	1,0
233 205 04	Bodenbach	244	63,2	259,18	2,9	11,2	15,8	11,8	36,2	0,7
233 206 04	Bongard	247	75,2	304,46	2,4	11,6	6,7	5,0	55,8	0,2
233 207 04	Borler	86	22,2	258,34	2,2	4,1	0,1	0,1	14,4	0,0
233 208 04	Brücktal	95	23,7	249,22	1,3	3,8	0,1	0,0	18,0	0,3
233 210 04	Drees	156	45,3	290,68	2,5	6,5	12,1	9,1	24,6	2,4
233 212 04	Gelenberg	92	28,4	309,03	1,7	5,8	2,0	1,5	17,9	0,8
233 213 04	Gunderath	118	96,7	819,44	0,3	53,9	28,5	21,5	16,8	3,9
233 215 04	Höchstberg	387	120,9	312,40	1,7	24,0	25,7	19,4	73,4	1,6
233 216 04	Horperath	125	23,6	188,73	1,3	5,5	0,1	0,1	14,8	0,0
233 217 04	Kaperich	178	155,5	873,51	0,6	13,0	150,2	110,9	24,2	6,5
233 218 04	Kelberg	2 000	2 807,2	1 403,60	12,8	181,3	2 861,9	2 180,1	390,7	37,9
233 220 04	Kirsbach	82	22,8	278,52	2,0	2,9	3,6	2,7	14,7	0,2
233 221 04	Kötterichen	116	31,9	274,67	0,5	8,7	1,9	1,5	20,6	0,4
233 222 04	Kolverath	125	26,2	209,75	2,3	5,4	-	-	18,3	0,0
233 224 04	Lirstal	229	67,9	296,31	2,6	11,2	10,8	8,1	44,1	0,5
233 225 04	Mannebach	235	53,3	226,67	5,0	11,5	- 0,8	- 0,6	36,2	0,4
233 226 04	Mosbruch	180	44,9	249,42	2,3	7,1	4,6	3,4	31,1	0,3
233 228 04	Nitz	47	24,0	511,45	1,3	1,7	17,0	12,7	8,1	0,0
233 230 04	Oberelez	145	32,7	225,57	2,3	5,7	0,7	0,5	23,0	0,0
233 233 04	Reimerath	67	15,8	236,39	1,3	2,8	0,1	0,1	11,6	0,0
233 234 04	Retterath	364	72,1	198,01	3,3	16,3	2,2	1,6	49,2	0,8
233 236 04	Sassen	89	54,5	612,52	2,1	29,9	3,8	2,9	18,5	1,1
233 242 04	Uersfeld	720	225,6	313,27	2,2	43,6	34,0	25,7	146,8	6,3
233 243 04	Ueß	52	25,2	483,75	0,8	6,2	7,7	5,8	10,3	1,7
233 244 04	Welcherath	130	43,8	336,72	1,2	7,2	13,8	10,3	24,7	0,1
233 000 05	VG Obere Kyll	9 080	3 647,7	401,73	80,4	581,7	1 429,8	1 100,9	1 532,7	142,3
233 007 05	Birgel	504	146,0	289,71	4,2	27,4	8,9	6,9	99,5	2,7
233 022 05	Esch	540	110,2	204,04	7,3	18,5	1,8	1,4	73,0	0,9
233 023 05	Feusdorf	597	159,5	267,09	2,5	27,7	11,2	8,6	103,2	1,8
233 028 05	Gönnersdorf	571	385,6	675,25	2,4	31,3	331,1	254,9	81,8	2,8
233 035 05	Jünkerath	1 751	737,4	421,13	4,5	129,3	293,3	226,0	325,9	42,7
233 041 05	Lissendorf	1 055	348,9	330,68	8,1	83,6	44,1	34,0	161,7	16,6
233 214 05	Hallschlag	556	245,9	442,28	10,1	32,0	100,2	77,1	92,8	27,2
233 219 05	Kerschenbach	191	59,3	310,39	2,9	11,5	0,6	0,5	30,0	0,6
233 232 05	Ormont	386	387,8	1 004,70	6,5	23,5	335,2	258,1	69,9	12,4
233 235 05	Reuth	218	38,2	175,02	4,0	8,9	- 3,5	- 2,7	26,0	0,4
233 237 05	Scheid	124	37,5	302,69	4,3	5,1	12,4	9,5	15,6	0,0
233 239 05	Schüller	346	85,1	245,95	1,5	14,2	9,8	7,5	53,2	0,6
233 240 05	Stadtkyll	1 565	731,4	467,34	8,8	146,2	283,5	218,3	285,4	32,5
233 241 05	Steffeln	676	175,0	258,90	13,3	22,5	1,1	0,8	114,6	1,0
233 000 00	LK Daun	63 807	33 218,2	520,60	448,4	4 499,9	19 193,5	14 619,0	12 076,5	1 187,5
235 000 00	LK Trier-Saarburg									
235 000 01	VG Hermeskeil	14 896	6 905,2	463,56	60,5	1 080,7	3 311,4	2 501,1	2 985,3	188,0
235 005 01	Bescheid	402	130,9	325,55	2,4	25,3	45,3	34,2	61,9	1,7
235 008 01	Beuren (Hochwald)	961	244,3	254,18	6,4	47,5	13,6	10,5	173,6	3,4
235 014 01	Damflos	679	239,8	353,17	1,8	29,7	75,8	58,3	147,6	1,0
235 030 01	Geisfeld	563	137,4	244,02	3,6	26,5	31,1	23,5	80,6	1,8
235 035 01	Grimburg	529	151,0	285,49	4,5	23,3	5,4	4,1	103,9	0,6

Realsteuerhebesätze			Realsteueraufbringungskraft						Steuer-einnahmekraft der Gemeinden ²⁾		Steuer-einnahmekraft der Gemeinden ²⁾ zuzüglich Schlüssel-zuweisung ³⁾		Gem.-Schl.-Nr.
Grundsteuer		Gewerbesteuer	insgesamt		Grundsteuer		Gewerbsteuer		Steuer-einnahmekraft der Gemeinden ²⁾		Steuer-einnahmekraft der Gemeinden ²⁾ zuzüglich Schlüssel-zuweisung ³⁾		
A	B		1 000 EUR	EUR je Einwohner	1 000 EUR	EUR je Einwohner	1 000 EUR	EUR je Einwohner	1 000 EUR	EUR je Einwohner	1 000 EUR	EUR je Einwohner	
%			1 000 EUR	EUR je Einwohner	1 000 EUR	EUR je Einwohner	1 000 EUR	EUR je Einwohner	1 000 EUR	EUR je Einwohner	1 000 EUR	EUR je Einwohner	
255	290	330	42,3	287,93	7,6	51,69	34,7	236,24	62,2	423,34	62,2	423,34	233 048 04
240	270	320	11,2	72,01	11,1	71,11	0,1	0,90	41,0	262,99	64,9	416,13	233 201 04
240	270	320	8,8	75,60	9,8	83,83	- 1,0	- 8,23	30,5	260,67	43,8	373,94	233 202 04
280	320	350	10,5	59,15	12,5	70,15	- 2,0	- 11,01	44,4	249,65	70,8	397,93	233 203 04
240	270	320	35,7	146,32	17,5	71,61	18,2	74,71	68,6	281,08	114,0	467,25	233 205 04
240	270	320	25,0	101,17	17,3	70,06	7,7	31,12	79,3	321,10	110,7	448,01	233 206 04
255	290	330	7,3	85,40	7,2	84,28	0,1	1,12	21,7	252,16	35,4	411,91	233 207 04
240	270	320	6,4	67,59	6,4	66,89	0,1	0,69	24,7	260,07	30,9	325,08	233 208 04
240	270	320	25,1	161,03	11,1	71,31	14,0	89,72	49,0	314,18	68,0	435,64	233 210 04
255	290	330	10,9	118,40	8,7	94,50	2,2	23,90	29,1	316,58	33,2	361,35	233 212 04
255	290	330	95,0	805,07	63,1	535,04	31,9	270,03	108,7	921,31	108,7	921,31	233 213 04
260	290	330	58,5	151,17	29,8	77,01	28,7	74,16	127,2	328,61	127,2	328,61	233 215 04
255	290	330	7,9	63,41	7,8	62,61	0,1	0,80	22,8	182,06	47,6	380,70	233 216 04
220	240	310	197,8	1 111,30	19,1	107,16	178,7	1 004,13	189,2	1 063,15	189,2	1 063,15	233 217 04
270	300	340	3 323,7	1 661,85	217,7	108,86	3 106,0	1 552,99	3 070,6	1 535,29	3 149,1	1 574,53	233 218 04
240	270	320	10,1	122,73	6,0	72,65	4,1	50,09	24,1	293,40	28,7	349,76	233 220 04
255	290	330	12,9	110,90	10,7	92,16	2,2	18,73	33,3	287,31	51,1	440,33	233 221 04
240	270	320	9,5	75,83	9,5	75,83	-	-	27,8	222,12	56,8	454,20	233 222 04
240	270	320	29,5	129,00	17,1	74,66	12,4	54,34	71,4	311,75	97,0	423,59	233 224 04
255	290	330	18,0	76,66	18,9	80,46	- 0,9	- 3,80	54,8	233,11	95,9	408,23	233 225 04
240	270	320	16,9	93,86	11,6	64,29	5,3	29,56	47,1	261,65	67,1	372,92	233 226 04
240	270	320	23,3	494,79	3,6	76,72	19,6	418,06	27,1	576,53	27,8	592,26	233 228 04
255	290	330	10,0	68,69	9,2	63,30	0,8	5,39	32,8	226,10	55,7	383,79	233 230 04
240	270	320	5,1	76,34	5,0	75,07	0,1	1,27	16,7	249,04	24,4	364,03	233 233 04
240	270	320	26,8	73,65	24,3	66,77	2,5	6,88	76,2	209,44	144,8	397,90	233 234 04
240	270	320	44,3	497,84	39,9	448,34	4,4	49,51	62,9	706,55	62,9	706,55	233 236 04
260	290	330	91,3	126,83	53,3	73,96	38,1	52,88	236,1	327,86	270,2	375,22	233 242 04
255	290	330	16,7	321,56	8,1	155,87	8,6	165,69	26,9	516,46	28,6	550,62	233 243 04
240	270	320	26,5	203,52	10,5	80,68	16,0	122,85	47,7	366,96	55,6	427,98	233 244 04
292	320	352	2 191,5	241,35	692,7	76,29	1 498,8	165,06	3 537,6	389,60	4 376,3	481,97	233 000 05
280	320	352	42,6	84,49	33,2	65,91	9,4	18,58	142,8	283,26	198,8	394,52	233 007 05
300	320	352	28,4	52,53	26,5	49,01	1,9	3,52	101,9	188,68	228,3	422,85	233 022 05
300	320	352	43,4	72,72	31,7	53,11	11,7	19,61	145,9	244,35	235,6	394,71	233 023 05
300	320	352	382,3	669,60	35,3	61,74	347,1	607,87	390,7	684,32	474,6	831,09	233 028 05
300	320	352	448,3	256,02	140,8	80,41	307,5	175,60	749,6	428,07	802,0	458,01	233 035 05
300	320	352	142,3	134,89	96,0	91,02	46,3	43,87	310,4	294,25	419,8	397,87	233 041 05
300	320	352	148,4	266,83	43,3	77,90	105,0	188,93	245,2	440,99	259,7	467,04	233 214 05
280	320	375	15,6	81,85	15,0	78,72	0,6	3,13	46,1	241,60	76,1	398,38	233 219 05
280	320	352	382,8	991,60	31,4	81,26	351,4	910,34	387,9	1 004,96	387,9	1 004,96	233 232 05
275	317	352	10,0	45,73	13,6	62,51	- 3,7	- 16,78	37,2	170,75	70,8	324,60	233 235 05
300	320	352	22,4	181,04	9,5	76,29	13,0	104,75	35,2	284,01	63,7	514,02	233 237 05
300	320	352	26,7	77,04	16,4	47,42	10,2	29,62	78,2	226,01	143,7	415,23	233 239 05
300	320	352	460,0	293,95	162,8	104,03	297,2	189,92	712,7	455,42	755,7	482,90	233 240 05
280	320	352	38,3	56,72	37,2	55,07	1,1	1,65	153,7	227,36	259,6	384,03	233 241 05
291	324	340	25 973,2	407,06	5 133,6	80,46	20 839,6	326,60	34 662,7	543,24	39 527,6	619,49	233 000 00
													235 000 00
321	320	331	4 888,1	328,15	1 196,7	80,33	3 691,4	247,81	7 251,1	486,78	8 428,4	565,82	235 000 01
320	320	330	79,5	197,76	28,9	71,81	50,6	125,96	132,0	328,34	195,8	487,07	235 005 01
320	320	350	70,3	73,15	55,9	58,18	14,4	14,97	244,1	254,00	393,4	409,32	235 008 01
320	320	350	112,9	166,21	32,9	48,46	79,9	117,74	243,9	359,23	308,9	454,91	235 014 01
320	320	330	66,1	117,32	31,2	55,49	34,8	61,83	140,7	249,96	169,9	301,85	235 030 01
320	320	350	34,3	64,84	28,6	54,13	5,7	10,71	137,6	260,02	206,9	391,16	235 035 01

Gem.- Schl.- Nr.	Landkreis Verbandsgemeinde Gemeinde	Be- völkerung am 30.06.2005	Steuereinnahmen insgesamt (netto)		Einnahmen aus der / dem					
					Grundsteuer		Gewerbsteuer		Gemeindeanteil an der	
					A	B	Auf- kommen (brutto)	Ein- nahmen (netto) ¹⁾	Ein- kommen- steuer	Umsatz- steuer
					Anzahl	1 000 EUR	EUR je Einwohner	1 000 EUR		

noch: LK Trier-Saarburg

235 036 01	Gusenburg	1 192	318,5	267,21	3,0	60,5	10,3	7,9	241,4	1,9
235 045 01	Hermeskeil, St	5 720	3 681,0	643,53	13,0	602,3	2 179,8	1 644,7	1 250,7	151,7
235 047 01	Hinzert-Pöler	287	100,9	351,43	2,7	14,4	26,9	20,3	61,4	1,3
235 092 01	Naurath (Wald)	224	47,6	212,45	1,8	12,2	6,8	5,1	25,7	0,5
235 093 01	Neuhütten	818	240,2	293,60	3,5	38,8	31,6	24,3	170,1	0,7
235 112 01	Rascheid	541	142,7	263,76	2,8	21,7	3,0	2,3	111,4	2,4
235 114 01	Reinsfeld	2 321	1 270,4	547,34	11,4	147,5	840,0	633,8	426,6	19,6
235 153 01	Züsch	659	200,7	304,53	3,5	30,9	41,8	32,2	130,4	1,4
235 000 02	VG Kell am See	9 757	3 842,9	393,86	77,3	626,0	1 470,8	1 123,0	1 846,1	84,6
235 003 02	Baldringen	263	63,3	240,77	2,3	10,0	0,1	0,1	46,8	0,0
235 033 02	Greimerath	1 047	254,1	242,74	4,3	47,3	37,2	28,0	169,7	3,2
235 040 02	Heddert	262	72,8	277,78	2,1	13,9	1,6	1,2	54,1	0,8
235 043 02	Hentern	403	112,4	278,81	2,9	17,4	13,6	10,3	74,7	0,5
235 058 02	Kell am See	1 944	837,3	430,72	11,6	197,7	249,4	191,7	395,5	36,4
235 072 02	Lampaden	534	138,0	258,45	4,7	25,5	7,5	5,8	98,2	1,8
235 081 02	Mandern	914	880,4	963,19	7,4	73,5	701,8	539,4	231,4	26,8
235 105 02	Paschel	255	59,6	233,64	3,1	9,2	- 1,2	- 0,9	47,1	0,2
235 119 02	Schillingen	1 297	451,5	348,12	11,2	72,2	163,2	123,0	234,3	5,0
235 123 02	Schömerich	121	25,5	211,04	2,3	4,5	0,1	0,1	18,2	0,0
235 140 02	Vierherrenborn	198	73,5	370,99	9,4	8,8	19,7	14,7	39,5	0,0
235 142 02	Waldweiler	915	298,5	326,27	4,9	44,3	53,3	40,3	185,4	2,4
235 152 02	Zerf	1 604	575,9	359,07	11,0	101,8	224,4	169,3	251,2	7,5
235 000 03	VG Konz	30 323	13 722,1	452,53	174,1	2 360,2	6 170,8	4 742,7	5 988,2	397,3
235 055 03	Kanzem	572	171,3	299,53	12,6	34,3	1,7	1,3	119,4	2,7
235 068 03	Konz, St	17 782	9 872,9	555,22	60,8	1 570,0	5 215,0	4 008,1	3 850,4	346,1
235 095 03	Nittel	1 925	477,1	247,86	37,3	114,7	76,4	58,7	259,2	4,5
235 096 03	Oberbillig	882	244,4	277,05	8,5	49,2	23,1	17,7	166,6	1,5
235 101 03	Onsdorf	144	33,8	234,72	5,3	4,4	0,7	0,6	23,0	0,3
235 106 03	Pellingen	1 020	320,3	314,04	4,0	66,4	35,2	27,0	220,3	1,0
235 132 03	Tawern	2 411	704,8	292,33	11,5	147,6	122,1	93,8	434,1	14,2
235 133 03	Temfels	650	157,3	241,96	7,2	30,6	32,4	24,9	91,8	1,5
235 143 03	Wasserliesch	2 204	817,3	370,83	2,8	176,1	275,7	211,9	416,0	5,7
235 144 03	Wawern	624	162,9	261,11	3,6	27,9	11,8	9,1	118,1	3,4
235 146 03	Wellen	738	412,3	558,64	2,3	56,6	342,5	263,2	75,8	12,4
235 148 03	Wiltingen	1 371	347,6	253,57	18,1	82,4	34,3	26,3	213,6	4,1
235 000 04	VG Ruwer	17 652	5 692,9	322,51	60,1	1 008,2	873,4	669,2	3 843,5	63,7
235 010 04	Bonerath	243	53,7	221,13	1,6	9,7	0,2	0,2	41,7	0,1
235 021 04	Farschweiler	753	211,6	281,05	3,0	35,4	52,1	39,7	128,6	3,1
235 037 04	Gusterath	1 902	816,9	429,50	1,3	135,3	136,5	104,9	566,2	5,7
235 038 04	Gutweiler	645	247,2	383,32	1,2	40,7	20,6	15,8	187,5	0,4
235 044 04	Herl	267	52,8	197,63	1,4	12,3	1,0	0,8	36,9	0,4
235 046 04	Hinzenburg	134	37,5	279,54	0,5	6,8	2,2	1,7	27,9	0,2
235 050 04	Holzerath	476	127,5	267,89	1,3	22,9	15,5	11,8	89,1	1,5
235 056 04	Kasel	1 219	468,4	384,25	6,4	81,4	76,2	59,1	311,1	6,6
235 070 04	Korlingen	799	313,5	392,40	1,0	44,2	14,6	11,3	252,9	1,6
235 080 04	Lorscheid	604	203,0	336,16	2,1	28,2	94,8	73,0	95,8	2,9
235 085 04	Mertesdorf	1 678	631,0	376,05	5,2	121,0	32,5	24,8	470,0	5,3
235 090 04	Morscheid	892	213,1	238,88	1,9	41,7	0,2	0,2	162,2	5,6
235 100 04	Ollmuth	160	48,0	300,13	2,4	5,9	19,7	15,2	23,2	0,7
235 103 04	Osburg	2 240	543,7	242,71	8,9	112,2	84,1	63,4	346,9	5,2
235 107 04	Pluwig	1 271	430,8	338,92	3,2	76,4	79,0	60,7	280,2	7,1
235 116 04	Riveris	402	112,1	278,84	1,1	19,0	33,1	25,5	63,6	1,7
235 124 04	Schöndorf	810	190,9	235,70	3,8	34,3	17,8	13,7	134,3	2,3
235 129 04	Sommerau	71	25,6	360,17	0,5	3,6	7,1	5,4	15,7	0,0

Realsteuerhebesätze			Realsteueraufbringungskraft						Steuer-einnahmekraft der Gemeinden ²⁾		Steuer-einnahmekraft der Gemeinden ²⁾ zuzüglich Schlüssel-zuweisung ³⁾		Gem.-Schl.-Nr.
Grundsteuer		Gewerbesteuer	insgesamt		Grundsteuer		Gewerbsteuer		Steuer-einnahmekraft der Gemeinden ²⁾		Steuer-einnahmekraft der Gemeinden ²⁾ zuzüglich Schlüssel-zuweisung ³⁾		
A	B		1 000 EUR	EUR je Einwohner	1 000 EUR	EUR je Einwohner	1 000 EUR	EUR je Einwohner	1 000 EUR	EUR je Einwohner	1 000 EUR	EUR je Einwohner	
%			1 000 EUR	EUR je Einwohner	1 000 EUR	EUR je Einwohner	1 000 EUR	EUR je Einwohner	1 000 EUR	EUR je Einwohner	1 000 EUR	EUR je Einwohner	
320	320	350	77,4	64,97	66,6	55,90	10,8	9,07	318,4	267,10	484,3	406,31	235 036 01
320	320	330	3 085,1	539,36	647,8	113,25	2 437,4	426,11	3 952,6	691,01	4 227,6	739,09	235 045 01
320	320	330	47,6	165,93	17,6	61,23	30,0	104,70	103,7	361,41	141,2	492,13	235 047 01
320	320	330	22,0	98,40	14,5	64,61	7,6	33,79	46,6	208,20	95,9	427,94	235 092 01
350	320	350	77,2	94,34	43,9	53,62	33,3	40,72	240,7	294,25	355,9	435,05	235 093 01
300	300	320	30,6	56,65	27,1	50,16	3,5	6,49	143,7	265,55	214,0	395,64	235 112 01
320	320	330	1 105,2	476,18	166,0	71,52	939,2	404,67	1 345,2	579,59	1 345,2	579,59	235 114 01
320	320	350	79,8	121,08	35,7	54,13	44,1	66,95	201,9	306,32	289,4	439,08	235 153 01
298	320	343	2 319,6	237,73	735,5	75,38	1 584,1	162,35	3 902,5	399,97	4 760,0	487,85	235 000 02
300	300	330	13,6	51,73	13,5	51,21	0,1	0,52	60,4	229,55	106,3	404,14	235 003 02
300	320	330	95,6	91,35	54,1	51,65	41,6	39,70	259,5	247,82	405,7	387,45	235 033 02
280	320	330	18,6	70,86	16,7	63,90	1,8	6,96	73,0	278,61	111,5	425,50	235 040 02
300	320	330	36,3	90,19	21,1	52,44	15,2	37,75	108,3	268,67	153,0	379,66	235 043 02
300	320	350	482,8	248,36	219,9	113,10	263,0	135,27	857,0	440,86	913,7	470,04	235 058 02
300	320	350	39,3	73,51	31,3	58,66	7,9	14,85	137,4	257,37	229,6	429,94	235 072 02
290	320	350	824,7	902,34	84,8	92,82	739,9	809,52	920,5	1 007,13	920,5	1 007,13	235 081 02
300	320	330	11,4	44,55	12,7	49,69	- 1,3	- 5,14	58,9	231,09	98,6	386,64	235 105 02
300	320	330	269,4	207,72	86,9	67,03	182,5	140,70	468,5	361,23	614,0	473,40	235 119 02
300	320	350	7,0	57,80	6,9	57,13	0,1	0,67	25,2	208,07	52,4	433,05	235 123 02
300	320	320	40,9	206,64	18,2	91,82	22,7	114,82	75,5	381,18	92,3	466,26	235 140 02
300	320	330	111,1	121,44	51,5	56,25	59,6	65,19	285,9	312,43	373,2	407,84	235 142 02
300	320	330	368,8	229,93	117,9	73,49	250,9	156,44	572,4	356,86	689,2	429,67	235 152 02
311	327	350	9 107,5	300,35	2 601,8	85,80	6 505,7	214,55	14 065,0	463,84	15 997,8	527,58	235 000 03
300	320	350	49,9	87,24	48,1	84,09	1,8	3,15	171,6	299,96	220,8	385,96	235 055 03
330	330	350	7 158,5	402,57	1 660,4	93,38	5 498,1	309,19	10 148,1	570,69	10 550,2	593,31	235 068 03
300	320	350	237,0	123,11	156,4	81,26	80,6	41,85	483,0	250,92	833,4	432,94	235 095 03
320	320	350	83,9	95,15	59,6	67,57	24,3	27,58	246,7	279,68	363,9	412,58	235 096 03
300	320	350	10,5	72,74	9,7	67,49	0,8	5,25	33,6	233,31	61,6	427,52	235 101 03
300	320	350	111,0	108,81	73,9	72,45	37,1	36,36	324,1	317,78	394,7	386,98	235 106 03
300	320	350	295,6	122,58	166,8	69,20	128,7	53,38	715,5	296,78	961,7	398,88	235 132 03
300	320	350	73,3	112,71	39,1	60,16	34,2	52,55	159,1	244,78	265,4	408,30	235 133 03
300	320	350	479,4	217,49	188,7	85,63	290,6	131,87	837,3	379,89	1 044,1	473,72	235 143 03
300	320	350	45,3	72,61	32,8	52,64	12,5	19,98	164,0	262,85	244,0	390,96	235 144 03
300	320	350	423,0	573,19	62,0	83,96	361,0	489,22	431,9	585,28	493,5	688,63	235 146 03
300	320	350	140,3	102,32	104,2	75,97	36,1	26,35	350,1	255,34	564,7	411,89	235 148 03
302	318	346	2 059,8	116,69	1 129,3	63,98	930,5	52,71	5 762,8	326,47	7 573,5	429,04	235 000 04
300	320	352	12,0	49,23	11,8	48,36	0,2	0,86	53,7	220,94	103,1	424,41	235 010 04
300	320	340	96,7	128,42	40,2	53,38	56,5	75,04	216,0	286,80	331,6	440,33	235 021 04
300	320	350	288,0	151,39	144,1	75,75	143,9	75,64	828,2	435,45	828,2	435,45	235 037 04
300	320	352	65,6	101,73	44,1	68,31	21,6	33,42	248,8	385,79	258,6	400,93	235 038 04
300	320	352	15,4	57,76	14,3	53,68	1,1	4,08	52,5	196,65	86,4	323,64	235 044 04
300	320	340	10,0	74,73	7,6	56,72	2,4	18,01	37,6	280,65	56,7	423,04	235 046 04
300	320	340	42,3	88,78	25,4	53,45	16,8	35,33	129,2	271,37	200,0	420,25	235 050 04
300	320	360	170,2	139,64	92,1	75,53	78,2	64,11	470,8	386,18	519,0	425,77	235 056 04
300	320	352	63,0	78,83	47,6	59,61	15,4	19,22	314,1	393,14	314,1	393,14	235 070 04
300	320	352	131,1	217,09	31,8	52,60	99,4	164,49	208,0	344,38	275,6	456,31	235 080 04
300	320	340	168,0	100,11	132,7	79,07	35,3	21,03	635,6	378,76	668,4	398,36	235 085 04
300	320	352	46,0	51,54	45,8	51,30	0,2	0,24	213,7	239,53	339,9	381,08	235 090 04
320	320	352	28,9	180,81	8,3	51,78	20,6	129,04	48,3	301,61	72,2	451,16	235 100 04
300	300	330	228,9	102,17	134,9	60,21	94,0	41,96	560,3	250,14	932,0	416,05	235 103 04
300	320	350	167,0	131,40	83,7	65,84	83,3	65,55	436,0	343,05	512,8	403,45	235 107 04
300	320	352	55,8	138,91	21,2	52,65	34,7	86,26	113,5	282,43	178,8	444,75	235 116 04
320	320	352	58,2	71,82	39,5	48,81	18,6	23,01	190,8	235,50	343,3	423,84	235 124 04
300	320	350	11,7	164,77	4,2	59,85	7,5	104,93	25,8	363,21	25,8	363,21	235 129 04

Gem.- Schl.- Nr.	Landkreis Verbandsgemeinde Gemeinde	Be- völkerung am 30.06.2005	Steuereinnahmen insgesamt (netto)		Einnahmen aus der / dem					
					Grundsteuer		Gewerbsteuer		Gemeindeanteil an der	
					A	B	Auf- kommen (brutto)	Ein- nahmen (netto) ¹⁾	Ein- kommen- steuer	Umsatz- steuer
		Anzahl	1 000 EUR	EUR je Einwohner	1 000 EUR					

noch: LK Trier-Saarburg

235 135 04	Thomm	1 066	271,2	254,44	1,4	48,2	31,7	24,4	192,4	2,5
235 141 04	Waldrach	2 020	694,3	343,70	12,1	129,1	154,5	117,7	417,2	10,9
235 000 05	VG Saarburg	20 982	7 207,7	343,52	173,8	1 521,5	2 359,4	1 813,2	3 459,3	183,8
235 002 05	Ayl	1 466	841,3	573,90	13,1	103,0	606,9	466,4	234,6	21,2
235 025 05	Fisch	307	60,8	198,20	9,1	10,9	1,3	1,0	36,9	2,1
235 028 05	Freudenburg	1 521	496,1	326,15	6,7	97,8	126,6	97,3	277,0	14,4
235 052 05	Irsch	1 550	412,0	265,82	6,2	98,7	31,9	24,5	273,5	5,9
235 057 05	Kastel-Staad	385	96,2	249,77	2,1	17,7	23,3	17,9	56,3	1,1
235 062 05	Kirf	744	179,0	240,55	17,5	31,5	30,6	23,5	102,9	1,4
235 082 05	Mannebach	351	63,1	179,85	5,1	15,2	7,6	5,8	35,4	0,1
235 098 05	Ockfen	649	179,5	276,61	7,2	37,5	4,7	3,6	128,2	0,9
235 104 05	Palzem	1 290	293,5	227,50	32,7	67,1	49,8	38,3	142,9	6,1
235 118 05	Saarburg, St	6 271	2 999,6	478,33	13,6	654,2	1 286,5	988,7	1 224,4	102,1
235 122 05	Schoden	729	176,9	242,61	5,2	37,3	20,5	15,8	116,0	1,4
235 126 05	Serrig	1 491	370,7	248,63	8,5	102,1	26,2	19,9	231,9	4,6
235 131 05	Taben-Rodt	864	264,6	306,24	6,0	52,0	58,9	45,2	148,8	10,7
235 136 05	Trassem	1 170	301,2	257,43	1,5	78,3	31,4	24,1	188,8	5,6
235 149 05	Wincheringen	1 557	336,1	215,89	21,9	90,9	43,8	33,7	181,1	4,6
235 154 05	Merzkirchen	637	137,1	215,24	17,5	27,3	9,5	7,3	80,6	1,7
235 000 06	VG Schweich a.d.R.Weinstr.	24 568	10 957,9	446,02	303,7	1 851,1	4 577,9	3 480,3	4 985,7	299,0
235 004 06	Bekond	796	237,4	298,30	10,2	44,6	43,7	33,0	142,2	6,0
235 015 06	Detzem	537	151,7	282,45	18,0	26,8	24,4	18,4	84,4	2,9
235 019 06	Ensch	469	107,0	228,23	10,4	24,0	- 0,7	- 0,5	69,2	2,6
235 022 06	Fell	2 345	643,2	274,30	17,4	114,8	80,8	61,0	436,1	10,8
235 026 06	Föhren	2 666	1 684,8	631,97	4,9	219,1	1 116,2	857,6	586,5	11,8
235 060 06	Kenn	2 494	1 206,0	483,57	7,1	256,7	305,7	230,7	651,0	56,8
235 063 06	Klüsserath	1 118	305,1	272,89	29,8	55,8	27,6	20,8	192,3	4,7
235 067 06	Köwerich	329	84,8	257,73	12,5	18,0	4,4	3,3	49,3	1,3
235 074 06	Leiwien	1 477	685,4	464,06	62,8	192,1	161,9	122,2	258,7	47,6
235 077 06	Longen	90	23,2	257,41	2,3	3,3	5,8	4,3	12,0	1,1
235 078 06	Languich	1 216	1 255,9	1 032,79	19,0	112,9	1 115,6	841,8	255,8	24,0
235 083 06	Mehring	2 193	761,0	346,99	42,3	156,8	131,5	99,2	439,5	20,7
235 091 06	Naurath (Eifel)	418	87,1	208,49	1,0	17,6	16,1	12,2	54,2	0,8
235 108 06	Pölich	404	146,2	361,87	11,6	28,7	56,2	42,4	58,6	4,3
235 115 06	Riol	1 134	321,2	283,22	13,8	54,6	33,5	25,3	222,2	3,2
235 120 06	Schleich	210	48,8	232,36	7,5	7,5	7,2	5,8	26,6	1,2
235 125 06	Schweich, St	6 502	3 152,7	484,89	21,8	509,2	1 421,4	1 082,9	1 431,3	99,0
235 134 06	Thörnich	170	56,3	331,12	11,3	8,4	26,5	20,0	15,9	0,4
235 000 07	VG Trier-Land	21 321	8 670,7	406,68	114,1	1 397,5	3 565,4	2 690,0	4 192,6	199,2
235 001 07	Aach	1 152	362,4	314,55	2,8	63,0	50,9	38,4	251,0	4,1
235 027 07	Franzenheim	330	75,6	229,20	3,7	12,1	1,8	1,4	56,7	0,5
235 048 07	Hockweiler	259	51,0	197,00	2,3	10,0	0,4	0,3	37,6	0,0
235 051 07	Igel	2 016	701,3	347,89	7,2	139,7	75,0	56,5	488,5	5,9
235 069 07	Kordel	2 187	776,2	354,92	3,7	164,5	145,2	109,5	479,9	14,6
235 073 07	Langsur	1 679	480,1	285,94	14,3	91,2	183,7	138,6	225,0	7,0
235 094 07	Newel	2 813	798,5	283,85	15,9	151,5	96,9	73,1	544,1	5,9
235 111 07	Ralingen	2 015	529,3	262,69	18,4	103,8	76,6	57,7	333,9	5,8
235 137 07	Trierweiler	3 462	3 318,4	958,51	10,0	355,3	2 661,3	2 008,1	814,4	120,8
235 151 07	Zemmer	2 881	934,5	324,37	10,2	168,3	198,5	149,7	562,8	18,3
235 501 07	Welschbillig	2 527	643,4	254,60	25,6	138,0	75,2	56,7	398,7	16,4
235 000 00	LK Trier-Saarburg	139 499	56 999,4	408,60	963,6	9 845,2	22 329,1	17 019,3	27 300,8	1 415,7

Realsteuerhebesätze			Realsteueraufbringungskraft						Steuer-einnahmekraft der Gemeinden ²⁾		Steuer-einnahmekraft der Gemeinden ²⁾ zuzüglich Schlüssel-zuweisung ³⁾		Gem.-Schl.-Nr.
Grundsteuer		Gewerbesteuer	insgesamt		Grundsteuer		Gewerbesteuer		Steuer-einnahmekraft der Gemeinden ²⁾		Steuer-einnahmekraft der Gemeinden ²⁾ zuzüglich Schlüssel-zuweisung ³⁾		
A	B		1 000 EUR	EUR je Einwohner	1 000 EUR	EUR je Einwohner	1 000 EUR	EUR je Einwohner	1 000 EUR	EUR je Einwohner	1 000 EUR	EUR je Einwohner	
%			1 000 EUR	EUR je Einwohner	1 000 EUR	EUR je Einwohner	1 000 EUR	EUR je Einwohner	1 000 EUR	EUR je Einwohner	1 000 EUR	EUR je Einwohner	
300	320	352	85,5	80,25	52,3	49,04	33,3	31,21	273,2	256,27	410,5	385,13	235 135 04
300	320	340	315,6	156,22	147,8	73,19	167,7	83,03	706,9	349,93	1 116,3	552,63	235 141 04
312	320	350	4 252,9	202,69	1 765,1	84,12	2 487,8	118,57	7 349,8	350,29	9 568,1	456,01	235 000 05
320	320	350	760,3	518,61	120,5	82,17	639,8	436,44	875,6	597,26	875,6	597,26	235 002 05
300	320	330	21,5	70,15	20,1	65,49	1,4	4,66	60,2	196,18	122,8	400,16	235 025 05
320	320	350	242,7	159,56	109,2	71,79	133,5	87,77	504,8	331,88	681,9	448,31	235 028 05
320	320	350	143,4	92,53	109,8	70,81	33,7	21,72	415,4	268,03	630,2	406,60	235 052 05
320	320	350	45,1	117,27	20,6	53,43	24,6	63,84	97,1	252,29	169,5	440,34	235 057 05
320	320	352	80,8	108,63	48,8	65,57	32,0	43,06	178,1	239,40	306,6	412,08	235 062 05
320	320	350	28,5	81,32	20,6	58,60	8,0	22,72	62,3	177,55	144,3	411,24	235 082 05
320	320	352	51,0	78,51	46,1	70,98	4,9	7,52	179,0	275,82	255,0	392,95	235 098 05
300	320	350	154,3	119,62	101,8	78,91	52,5	40,71	291,8	226,23	526,7	408,32	235 104 05
320	320	350	2 059,4	328,40	703,1	112,11	1 356,3	216,29	3 088,2	492,45	3 401,7	542,44	235 118 05
320	320	350	65,6	90,01	44,0	60,35	21,6	29,65	178,2	244,42	294,3	403,71	235 122 05
320	320	340	143,8	96,43	115,4	77,38	28,4	19,04	374,0	250,86	524,0	351,47	235 126 05
320	320	350	122,3	141,59	60,3	69,75	62,1	71,84	268,1	310,35	268,1	310,35	235 131 05
320	320	350	117,2	100,15	84,0	71,81	33,1	28,33	304,3	260,05	450,4	384,97	235 136 05
300	320	352	162,6	104,41	116,7	74,95	45,9	29,47	338,2	217,21	655,2	420,82	235 149 05
320	320	352	54,3	85,31	44,4	69,68	10,0	15,63	134,4	211,00	261,6	410,62	235 154 05
297	315	338	7 279,1	296,29	2 279,5	92,78	4 999,7	203,50	11 466,2	466,71	13 063,2	531,72	235 000 06
300	317	330	106,1	133,27	57,2	71,82	48,9	61,45	243,5	305,87	289,9	364,24	235 004 06
270	317	330	74,9	139,44	47,6	88,55	27,3	50,89	156,2	290,90	240,9	448,59	235 015 06
300	320	330	34,5	73,56	35,3	75,16	- 0,8	- 1,61	106,4	226,89	190,7	406,71	235 019 06
300	320	330	228,1	97,27	137,8	58,75	90,3	38,52	655,2	279,39	967,2	412,45	235 022 06
320	320	350	1 412,6	529,85	235,8	88,45	1 176,8	441,40	1 752,3	657,29	1 752,8	657,46	235 026 06
300	317	330	622,3	249,54	280,5	112,47	341,8	137,07	1 255,1	503,24	1 255,3	503,33	235 060 06
300	320	330	117,9	105,46	87,1	77,90	30,8	27,56	308,1	275,58	483,1	432,09	235 063 06
300	317	330	35,9	109,12	31,0	94,20	4,9	14,93	85,4	259,44	228,9	695,84	235 067 06
300	300	330	457,0	309,39	275,9	186,81	181,0	122,57	723,6	489,89	723,6	489,89	235 074 06
300	317	320	12,3	136,84	5,7	62,88	6,7	73,97	23,9	265,39	41,1	456,42	235 077 06
280	310	330	1 389,9	1 142,99	142,4	117,12	1 247,5	1 025,88	1 395,8	1 147,90	1 395,8	1 147,90	235 078 06
300	300	330	363,7	165,83	216,6	98,79	147,0	67,05	791,6	360,97	986,9	450,02	235 083 06
300	320	330	37,6	89,95	19,6	46,82	18,0	43,13	88,7	212,15	166,9	399,35	235 091 06
300	320	330	104,1	257,72	41,3	102,21	62,8	155,51	153,2	379,31	172,0	425,68	235 108 06
300	310	330	110,1	97,10	72,6	64,05	37,5	33,05	327,2	288,57	451,2	397,89	235 115 06
300	320	400	21,7	103,37	15,0	71,55	6,7	31,82	48,0	228,56	89,1	424,37	235 120 06
300	320	340	2 101,1	323,15	558,5	85,89	1 542,6	237,25	3 292,9	506,44	3 548,5	545,75	235 125 06
300	317	330	49,4	290,41	19,7	115,85	29,7	174,56	59,1	347,89	79,3	466,18	235 134 06
304	321	330	5 564,5	260,99	1 577,7	74,00	3 986,8	186,99	9 080,9	425,91	11 024,2	517,06	235 000 07
300	320	330	126,1	109,45	69,2	60,08	56,9	49,37	368,7	320,05	477,3	414,28	235 001 07
300	320	330	18,3	55,36	16,3	49,29	2,0	6,07	75,0	227,32	134,1	406,43	235 027 07
300	320	330	13,3	51,28	12,8	49,39	0,5	1,90	50,8	196,17	88,7	342,41	235 048 07
300	320	330	238,3	118,18	154,4	76,58	83,9	41,60	714,2	354,27	832,1	412,76	235 051 07
320	320	330	339,4	155,17	177,0	80,92	162,4	74,24	798,1	364,95	930,7	425,58	235 069 07
300	320	330	315,3	187,81	109,9	65,45	205,4	122,36	502,3	299,15	632,0	376,39	235 073 07
330	330	330	277,2	98,53	168,8	60,01	108,4	38,52	803,4	285,59	1 166,8	414,79	235 094 07
300	320	330	212,7	105,54	127,1	63,05	85,6	42,48	533,6	264,80	811,4	402,70	235 111 07
300	320	330	3 360,6	970,72	384,8	111,15	2 975,8	859,56	3 642,5	1 052,15	3 642,5	1 052,15	235 137 07
300	320	330	409,3	142,08	187,4	65,05	221,9	77,03	941,6	326,83	1 273,3	441,98	235 151 07
300	320	330	254,1	100,57	170,1	67,29	84,1	33,27	650,7	257,48	1 035,2	409,64	235 501 07
305	320	341	35 471,6	254,28	11 285,5	80,90	24 186,1	173,38	58 878,2	422,07	70 415,1	504,77	235 000 00

Gem.- Schl.- Nr.	Landkreis Verbandsgemeinde Gemeinde	Be- völkerung am 30.06.2005	Steuereinnahmen insgesamt (netto)		Einnahmen aus der / dem					
					Grundsteuer		Gewerbsteuer		Gemeindeanteil an der	
					A	B	Auf- kommen (brutto)	Ein- nahmen (netto) ¹⁾	Ein- kommen- steuer	Umsatz- steuer
					Anzahl	1 000 EUR	EUR je Einwohner	1 000 EUR		
311 000 00	KS Frankenthal (Pfalz), St	47 357	33 288,6	702,93	89,9	5 835,0	16 323,6	12 889,3	12 398,6	1 661,7
312 000 00	KS Kaiserslautern, St	99 033	62 832,7	634,46	37,9	15 012,3	26 577,7	21 262,2	21 347,7	4 128,2
313 000 00	KS Landau in der Pfalz, St	41 841	29 715,8	710,21	274,8	5 396,7	15 084,5	12 175,0	10 135,4	1 321,3
314 000 00	KS Ludwigshafen am Rhein, St	163 274	206 050,1	1 261,99	111,5	26 415,5	156 925,3	121 617,1	39 632,7	16 439,0
315 000 00	KS Mainz, St	192 208	179 961,1	936,28	153,3	26 012,2	101 337,4	82 682,1	57 074,8	12 988,0
316 000 00	KS Neustadt a.d.Weinstr., St	53 760	38 205,1	710,66	209,0	6 191,2	19 402,3	15 372,5	14 710,9	1 360,8
317 000 00	KS Pirmasens, St	43 482	26 624,2	612,30	23,5	6 010,8	11 910,8	9 498,4	8 491,7	2 119,7
318 000 00	KS Speyer, St	50 428	42 913,6	850,99	27,5	6 639,3	25 943,9	20 755,1	13 374,3	1 661,2
319 000 00	KS Worms, St	81 385	53 327,4	655,25	261,4	9 857,9	26 110,2	20 822,9	18 776,4	2 767,1
320 000 00	KS Zweibrücken, St	35 393	22 510,4	636,01	58,7	4 075,2	11 572,3	9 228,7	7 682,4	1 097,2
331 000 00 LK Alzey-Worms										
331 003 00	Alzey, St	18 256	10 502,8	575,31	80,5	2 081,7	4 133,1	3 228,3	4 322,9	599,7
331 055 00	Osthofen, St	8 604	3 831,4	445,31	64,0	737,5	1 311,9	1 016,7	1 848,0	121,3
331 000 01	VG Alzey-Land	24 131	10 406,9	431,27	465,8	1 605,5	3 033,4	2 329,9	5 761,7	161,7
331 001 01	Albig	1 668	595,9	357,28	29,3	111,7	75,3	58,0	385,9	7,9
331 005 01	Bechenheim	446	187,5	420,46	5,3	26,2	24,4	18,8	130,3	4,4
331 007 01	Bechtolsheim	1 456	691,6	474,99	33,1	107,3	196,7	151,2	383,8	12,7
331 008 01	Bernmersheim vor der Höhe	398	135,0	339,24	8,8	17,2	2,8	2,2	104,7	1,3
331 010 01	Biebelnheim	694	363,1	523,15	21,1	40,7	155,7	119,9	175,3	2,9
331 012 01	Bornheim	741	648,8	875,58	12,8	59,1	534,4	407,1	158,1	9,6
331 014 01	Dintesheim	150	48,3	322,17	4,4	9,5	3,2	2,5	31,2	0,3
331 020 01	Eppelsheim	1 265	458,1	362,12	14,1	82,0	59,9	46,1	306,4	5,2
331 021 01	Erbes-Büdesheim	1 358	1 066,9	785,62	19,8	98,7	797,8	614,2	314,1	15,8
331 022 01	Esselborn	352	109,6	311,42	10,0	19,8	0,9	0,7	76,8	0,8
331 024 01	Flomborn	1 022	353,2	345,64	19,3	62,2	46,9	36,1	228,9	2,7
331 025 01	Flonheim	2 627	1 037,7	395,03	51,3	182,4	164,7	126,8	653,9	13,6
331 026 01	Framersheim	1 643	875,3	532,74	34,6	108,3	439,7	338,5	368,4	17,3
331 027 01	Freimersheim	603	206,9	343,15	12,5	35,9	31,9	24,6	128,1	3,3
331 031 01	Gau-Heppenheim	549	204,2	371,95	15,5	27,2	18,4	13,9	144,9	0,9
331 032 01	Gau-Odernheim	3 694	1 526,2	413,15	58,6	273,2	236,4	181,7	970,0	32,9
331 042 01	Kettenheim	266	102,4	384,88	11,5	14,9	6,6	5,0	69,6	0,5
331 043 01	Lonsheim	581	270,0	464,77	15,9	46,0	81,5	62,7	127,9	15,0
331 044 01	Mauchenheim	966	300,1	310,70	19,9	54,1	9,4	7,2	215,1	1,3
331 050 01	Nack	628	203,4	323,89	8,7	43,1	19,1	14,5	132,7	1,7
331 051 01	Nieder-Wiesen	633	186,6	294,79	4,9	39,4	7,4	5,7	131,5	1,7
331 052 01	Ober-Flörsheim	1 189	404,1	339,83	30,4	66,7	51,2	39,4	257,5	5,9
331 053 01	Offenheim	605	227,8	376,54	14,8	41,2	64,9	50,0	116,5	2,2
331 067 01	Wahlheim	597	204,1	341,82	9,1	38,8	4,3	3,3	150,0	1,6
331 000 02	VG Eich	12 783	5 503,8	430,56	192,0	1 012,8	1 530,4	1 178,2	2 950,7	118,5
331 002 02	Alsheim	2 637	995,9	377,65	63,7	188,9	173,8	133,8	580,8	18,8
331 018 02	Eich	3 260	1 808,2	554,66	41,9	279,6	813,4	626,2	810,6	37,4
331 034 02	Gimbsheim	3 058	1 341,7	438,75	35,1	261,8	296,3	228,1	759,7	44,1
331 038 02	Hamm am Rhein	2 257	883,7	391,53	16,2	178,6	170,9	131,6	532,0	14,4
331 045 02	Mettenheim	1 571	474,4	301,98	35,1	104,0	76,0	58,5	267,4	3,7
331 000 03	VG Monsheim	10 374	6 179,0	595,62	182,9	906,4	2 969,8	2 273,9	2 688,1	98,7
331 023 03	Flörsheim-Dalsheim	3 203	2 456,6	766,98	68,5	264,8	1 766,7	1 345,8	735,6	33,7
331 041 03	Hohen-Sülzen	570	256,7	450,39	17,0	44,7	18,1	14,0	172,5	5,8
331 046 03	Mölsheim	606	258,9	427,22	19,4	51,7	51,8	39,4	142,8	3,0
331 047 03	Mörstadt	946	457,1	483,15	18,4	88,0	102,8	79,1	264,3	4,3
331 048 03	Monsheim	2 560	1 417,4	553,65	27,5	233,9	534,8	411,7	715,4	23,1
331 054 03	Offstein	1 843	1 026,0	556,70	19,5	164,2	445,5	345,3	466,3	26,2
331 066 03	Wachenheim	646	306,3	474,17	12,4	59,2	50,0	38,5	191,2	2,6

Gem.- Schl.- Nr.	Landkreis Verbandsgemeinde Gemeinde	Be- völkerung am 30.06.2005	Steuereinnahmen insgesamt (netto)		Einnahmen aus der / dem					
					Grundsteuer		Gewerbsteuer		Gemeindeanteil an der	
					A	B	Auf- kommen (brutto)	Ein- nahmen (netto) ¹⁾	Ein- kommen- steuer	Umsatz- steuer
					Anzahl		1 000 EUR	EUR je Einwohner	1 000 EUR	

noch: LK Alzey-Worms

331 000 04	VG Westhofen	12 167	5 370,3	441,38	322,6	897,6	1 431,4	1 101,9	2 884,4	116,0
331 006 04	Bechtheim	1 878	772,1	411,15	69,3	125,8	218,9	168,5	385,0	15,8
331 009 04	Bermersheim	321	120,4	375,12	14,5	18,4	7,5	5,8	79,9	0,5
331 011 04	Hochborn	446	142,4	319,18	15,5	17,5	8,3	6,3	100,8	0,6
331 015 04	Dittelsheim-Heßloch	2 184	826,2	378,28	54,7	139,9	200,8	154,6	458,8	10,4
331 028 04	Frettenheim	340	112,3	330,21	8,7	24,3	0,3	0,2	76,5	0,1
331 036 04	Gundersheim	1 656	813,8	491,44	31,0	140,9	214,6	165,2	424,2	45,9
331 037 04	Gundheim	956	388,1	405,92	27,8	80,3	46,1	35,5	236,1	5,8
331 039 04	Hangen-Weisheim	507	220,4	434,79	15,0	26,8	102,5	78,9	97,1	0,8
331 049 04	Monzernheim	635	193,9	305,28	22,8	37,2	16,8	13,0	116,0	1,3
331 071 04	Westhofen	3 244	1 780,8	548,95	63,3	286,6	615,6	474,0	910,0	34,9
331 000 05	VG Wöllstein	12 026	4 778,6	397,35	159,8	921,7	1 109,2	853,9	2 724,9	85,7
331 017 05	Eckelsheim	531	141,9	267,14	15,6	26,2	- 3,7	- 2,8	98,7	2,8
331 030 05	Gau-Bickelheim	2 152	912,0	423,77	36,7	166,8	171,7	132,2	557,0	15,8
331 035 05	Gumbsheim	562	214,2	381,11	10,4	32,9	65,1	50,1	117,6	1,3
331 060 05	Siefersheim	1 289	401,6	311,58	19,5	76,3	55,9	43,0	256,9	1,5
331 062 05	Stein-Bockenheim	677	205,6	303,64	12,0	46,1	16,4	12,7	131,4	1,8
331 070 05	Wendelsheim	1 449	810,0	559,00	18,0	127,0	402,2	309,6	339,8	10,6
331 072 05	Wöllstein	4 482	1 776,6	396,38	30,2	370,4	392,9	302,5	1 015,8	45,7
331 075 05	Wonsheim	884	316,8	358,41	17,4	76,2	8,7	6,7	207,7	6,2
331 000 06	VG Wörrstadt	28 161	13 912,0	494,02	353,7	2 146,5	4 004,3	3 084,6	7 982,8	269,1
331 004 06	Armsheim	2 640	974,9	369,27	33,8	163,0	148,2	114,9	644,0	11,1
331 019 06	Ensheim	425	148,2	348,81	10,7	19,5	2,9	2,2	112,6	1,7
331 029 06	Gabsheim	759	262,5	345,80	24,3	40,0	14,8	11,4	182,4	2,8
331 033 06	Gau-Weinheim	642	236,1	367,71	16,4	39,8	17,7	13,6	162,2	1,9
331 056 06	Partenheim	1 574	683,6	434,30	24,6	111,0	21,3	16,4	522,1	5,8
331 058 06	Saulheim	7 200	3 730,4	518,12	63,8	546,8	1 183,7	911,4	2 144,0	48,7
331 059 06	Schornsheim	1 585	730,8	461,05	30,7	106,2	63,7	49,0	530,2	10,1
331 061 06	Spiesheim	993	536,8	540,63	25,1	55,0	191,4	148,4	301,1	4,0
331 063 06	Sulzheim	1 093	447,6	409,48	15,4	65,8	138,6	106,7	250,7	5,1
331 064 06	Udenheim	1 298	575,8	443,64	30,7	80,4	64,8	49,9	406,8	4,7
331 065 06	Vendersheim	576	253,5	440,13	14,2	41,3	9,4	7,2	185,4	3,2
331 068 06	Wallertheim	1 799	787,6	437,82	23,6	122,5	204,2	157,2	457,5	20,5
331 073 06	Wörrstadt	7 577	4 544,1	599,73	40,5	755,1	1 943,6	1 496,3	2 083,9	149,6
331 000 00	LK Alzey-Worms	126 502	60 484,9	478,13	1 821,4	10 309,8	19 523,4	15 067,5	31 163,5	1 570,7
332 000 00	LK Bad Dürkheim									
332 002 00	Bad Dürkheim, St	18 830	12 331,3	654,88	102,3	2 364,6	4 896,8	3 782,6	5 405,7	548,2
332 024 00	Grünstadt, St	13 288	8 412,9	633,12	35,4	1 291,1	3 201,7	2 460,7	4 048,6	413,1
332 025 00	Haßloch	20 747	9 863,3	475,41	27,9	1 901,8	2 495,6	1 927,8	5 514,7	266,5
332 000 01	VG Deidesheim	11 767	7 669,2	651,76	176,1	1 128,1	3 333,7	2 582,3	3 640,1	120,8
332 009 01	Deidesheim, St	3 748	4 034,4	1 076,43	38,5	463,2	2 847,1	2 206,5	1 249,8	70,7
332 017 01	Forst a.d.Weinstr.	853	391,2	458,56	16,4	76,0	72,1	55,8	235,6	5,5
332 035 01	Meckenheim	3 370	1 528,3	453,49	46,5	241,2	207,3	159,3	1 056,5	16,6
332 039 01	Niederkirchen b.Deidesheim	2 390	1 091,1	456,51	41,5	222,8	162,4	125,9	677,3	19,8
332 043 01	Ruppertsberg	1 406	624,3	444,02	33,2	124,9	44,7	34,7	420,9	8,2
332 000 02	VG Freinsheim	15 399	7 999,7	519,49	214,5	1 506,2	1 391,1	1 071,5	5 026,0	131,0
332 005 02	Bobenheim am Berg	838	413,7	493,71	8,1	88,0	36,1	27,8	282,8	3,8
332 008 02	Dackenheim	408	226,3	554,75	12,9	36,3	63,3	48,7	126,2	1,0
332 015 02	Erpolzheim	1 193	580,5	486,61	15,7	107,6	50,9	39,2	403,7	10,0

Realsteuerhebesätze			Realsteueraufbringungskraft						Steuer-einnahmekraft der Gemeinden ²⁾		Steuer-einnahmekraft der Gemeinden ²⁾ zuzüglich Schlüssel-zuweisung ³⁾		Gem.-Schl.-Nr.
Grundsteuer		Gewerbesteuer	insgesamt		Grundsteuer		Gewerbesteuer		Steuer-einnahmekraft der Gemeinden ²⁾		Steuer-einnahmekraft der Gemeinden ²⁾ zuzüglich Schlüssel-zuweisung ³⁾		
A	B		1 000 EUR	EUR je Einwohner	1 000 EUR	EUR je Einwohner	1 000 EUR	EUR je Einwohner	1 000 EUR	EUR je Einwohner	1 000 EUR	EUR je Einwohner	
%			1 000 EUR	EUR je Einwohner	1 000 EUR	EUR je Einwohner	1 000 EUR	EUR je Einwohner	1 000 EUR	EUR je Einwohner	1 000 EUR	EUR je Einwohner	
270	316	352	2 799,3	230,07	1 298,1	106,69	1 501,2	123,38	5 470,2	449,59	5 919,1	486,49	331 000 04
270	317	352	436,5	232,43	207,0	110,24	229,5	122,19	786,9	419,00	854,8	455,17	331 006 04
269	317	352	42,9	133,53	35,0	108,94	7,9	24,59	121,5	378,41	132,3	412,28	331 009 04
270	290	330	45,9	102,90	36,6	82,14	9,3	20,77	145,4	325,90	183,1	410,51	331 011 04
269	317	352	417,4	191,11	206,9	94,74	210,5	96,37	840,3	384,76	942,1	431,35	331 015 04
270	317	352	35,4	104,03	35,1	103,24	0,3	0,79	112,0	329,38	133,9	393,72	331 028 04
269	317	352	408,0	246,36	183,0	110,49	225,0	135,87	828,7	500,43	828,7	500,43	331 036 04
270	317	352	163,1	170,64	114,8	120,10	48,3	50,54	394,4	412,57	397,9	416,24	331 037 04
280	317	352	151,3	298,33	43,8	86,37	107,5	211,96	225,6	444,92	255,0	502,97	331 039 04
269	317	352	81,4	128,20	63,7	100,38	17,7	27,82	194,8	306,70	244,0	384,32	331 049 04
270	317	352	1 017,5	313,66	372,2	114,72	645,4	198,94	1 820,7	561,25	1 947,3	600,26	331 071 04
283	320	352	2 296,5	190,96	1 133,8	94,28	1 162,7	96,68	4 851,8	403,45	5 311,7	441,69	331 000 05
280	320	352	39,6	74,54	43,5	81,83	- 3,9	- 7,29	142,0	267,37	189,3	356,49	331 017 05
290	320	352	392,0	182,15	212,0	98,53	180,0	83,62	925,3	429,97	925,3	429,97	331 030 05
280	320	352	113,6	202,15	45,3	80,69	68,3	121,46	217,5	387,06	223,0	396,77	331 035 05
280	320	352	159,0	123,33	100,4	77,87	58,6	45,46	404,5	313,82	538,4	417,72	331 060 05
270	320	352	78,5	115,92	61,3	90,48	17,2	25,44	207,8	306,95	266,1	392,99	331 062 05
280	320	352	574,0	396,12	152,4	105,17	421,6	290,96	831,8	574,08	831,8	574,08	331 070 05
290	320	352	832,7	185,78	420,8	93,89	411,9	91,89	1 803,7	402,44	2 018,7	450,40	331 072 05
280	320	352	107,2	121,28	98,1	110,98	9,1	10,30	319,1	360,99	319,1	360,99	331 075 05
274	319	353	6 829,8	242,53	2 640,1	93,75	4 189,7	148,78	14 162,1	502,90	14 661,2	520,62	331 000 06
280	320	360	358,3	135,73	206,4	78,18	151,9	57,56	980,1	371,23	1 064,2	403,11	331 004 06
269	317	352	35,1	82,69	32,1	75,57	3,0	7,13	148,8	350,07	165,7	389,96	331 019 06
269	317	352	83,8	110,47	68,4	90,05	15,5	20,41	265,6	349,96	303,1	399,32	331 029 06
269	317	352	78,3	121,95	59,8	93,11	18,5	28,84	238,3	371,16	238,5	371,52	331 033 06
280	317	352	165,7	105,25	143,3	91,07	22,3	14,19	688,7	437,54	688,9	437,68	331 056 06
280	320	352	1 883,1	261,55	642,3	89,20	1 240,9	172,34	3 803,5	528,26	3 805,1	528,48	331 058 06
269	317	352	212,3	133,97	145,6	91,85	66,8	42,12	738,0	465,61	739,4	466,49	331 059 06
269	317	360	281,4	283,36	85,1	85,75	196,2	197,61	543,4	547,22	543,4	547,22	331 061 06
269	317	352	231,7	211,97	86,4	79,05	145,3	132,92	455,5	416,78	520,5	476,24	331 063 06
269	317	352	186,1	143,34	118,1	90,97	68,0	52,37	582,6	448,87	582,6	448,87	331 064 06
270	320	352	68,4	118,73	58,5	101,64	9,8	17,09	254,8	442,37	254,8	442,37	331 065 06
270	317	352	369,5	205,38	155,5	86,41	214,0	118,97	800,5	444,97	801,0	445,22	331 068 06
280	320	352	2 876,1	379,58	838,7	110,69	2 037,4	268,90	4 662,3	615,33	4 954,0	653,81	331 073 06
273	323	355	32 996,8	260,84	12 697,4	100,37	20 299,5	160,47	61 275,1	484,38	66 568,5	526,22	331 000 00
													332 000 00
269	317	356	7 704,9	409,18	2 629,3	139,63	5 075,6	269,55	12 544,6	666,20	13 622,2	723,43	332 002 00
270	290	350	4 917,6	370,08	1 542,1	116,05	3 375,5	254,03	8 638,3	650,08	9 684,5	728,81	332 024 00
274	326	356	4 587,5	221,12	2 000,8	96,44	2 586,7	124,68	9 800,9	472,40	11 644,0	561,24	332 025 00
266	313	359	4 829,1	410,39	1 406,0	119,49	3 423,1	290,91	7 838,6	666,15	7 961,9	676,63	332 000 01
270	320	360	3 448,1	919,97	529,7	141,34	2 918,3	778,63	4 127,9	1 101,35	4 251,3	1 134,27	332 009 01
270	320	360	171,4	200,99	97,6	114,39	73,9	86,59	396,4	464,72	396,4	464,72	332 017 01
255	290	350	551,4	163,63	332,9	98,78	218,6	64,86	1 576,6	467,85	1 576,6	467,85	332 035 01
270	320	360	445,5	186,41	279,0	116,74	166,5	69,67	1 106,0	462,77	1 106,0	462,77	332 039 01
270	320	360	212,6	151,23	166,8	118,63	45,8	32,60	631,6	449,23	631,6	449,23	332 043 01
281	320	353	3 263,7	211,94	1 808,1	117,41	1 455,6	94,53	8 101,0	526,08	8 261,0	536,46	332 000 02
280	320	352	139,0	165,91	101,2	120,72	37,9	45,19	417,4	498,04	417,4	498,04	332 005 02
269	317	352	118,6	290,75	52,3	128,24	66,3	162,51	231,2	566,77	231,2	566,77	332 008 02
280	320	352	183,0	153,39	129,6	108,64	53,4	44,75	585,0	490,36	585,0	490,36	332 015 02

Gem.- Schl.- Nr.	Landkreis Verbandsgemeinde Gemeinde	Be- völkerung am 30.06.2005	Steuereinnahmen insgesamt (netto)		Einnahmen aus der / dem					
					Grundsteuer		Gewerbsteuer		Gemeindeanteil an der	
					A	B	Auf- kommen (brutto)	Ein- nahmen (netto) ¹⁾	Ein- kommen- steuer	Umsatz- steuer
		Anzahl	1 000 EUR	EUR je Einwohner	1 000 EUR					

noch: LK Bad Dürkheim

332 019 02	Freinsheim, St	4 996	2 746,5	549,75	51,1	491,5	655,2	504,4	1 635,4	49,9
332 026 02	Herxheim am Berg	723	343,7	475,37	21,9	68,9	64,1	49,5	196,0	4,7
332 028 02	Kallstadt	1 179	592,3	502,36	37,0	128,5	71,1	54,7	354,4	13,5
332 049 02	Weisenheim am Berg	1 676	1 085,9	647,90	19,9	191,8	164,5	127,0	727,6	14,8
332 050 02	Weisenheim am Sand	4 386	2 010,7	458,44	47,9	393,7	285,9	220,1	1 299,8	33,3
332 000 03	VG Grünstadt-Land	20 405	11 705,0	573,63	286,6	1 672,9	4 272,5	3 361,4	6 064,3	256,6
332 003 03	Battenberg (Pfalz)	393	264,6	673,27	3,2	48,0	15,1	11,9	197,2	2,4
332 004 03	Bissersheim	460	221,9	482,45	12,3	28,1	13,0	10,2	167,4	2,3
332 006 03	Bockenheim a.d.Weinstr.	2 254	1 169,1	518,67	41,6	158,1	399,8	314,6	621,0	27,2
332 010 03	Dirmstein	3 086	1 444,7	468,14	48,0	218,6	161,8	126,3	1 009,4	35,4
332 012 03	Ebertsheim	1 393	630,5	452,60	9,0	85,1	234,0	184,2	340,2	7,3
332 021 03	Gerolsheim	1 689	809,3	479,18	15,7	158,1	59,4	46,1	556,0	27,4
332 023 03	Großkarlbach	1 172	639,7	545,84	21,4	94,3	104,4	80,8	432,3	8,3
332 029 03	Kindenheim	1 060	415,5	392,02	31,0	64,3	34,5	26,9	282,9	6,8
332 030 03	Kirchheim a.d.Weinstr.	1 730	1 916,5	1 107,83	19,7	260,6	1 358,1	1 060,7	561,3	10,1
332 031 03	Kleinkarlbach	920	328,3	356,84	10,6	65,8	- 73,0	- 56,1	264,3	41,0
332 033 03	Laumersheim	879	403,4	458,98	17,6	65,3	15,8	12,2	299,8	5,7
332 036 03	Mertesheim	404	146,5	362,63	2,3	24,7	18,2	14,2	102,1	1,7
332 038 03	Neuleiningen	871	409,4	469,98	7,7	78,9	53,2	41,3	267,1	11,4
332 040 03	Obersülzen	552	166,9	302,30	10,3	44,2	- 41,2	- 32,4	139,5	1,8
332 041 03	Obrigheim (Pfalz)	2 805	2 505,4	893,18	26,2	234,3	1 875,3	1 485,8	688,8	61,5
332 042 03	Quirnheim	737	233,3	316,54	9,9	44,4	44,0	34,6	135,1	6,3
332 000 04	VG Hettenleidelheim	11 041	4 955,9	448,86	23,1	829,2	1 428,3	1 102,6	2 826,0	84,0
332 001 04	Altleiningen	1 928	1 478,8	767,03	4,0	165,7	946,4	731,1	528,5	31,1
332 007 04	Carlsberg	3 544	1 329,7	375,19	1,7	285,5	103,4	79,9	898,1	16,6
332 027 04	Hettenleidelheim	3 094	1 172,4	378,94	4,7	205,3	292,8	225,5	700,4	25,6
332 044 04	Tiefenthal	864	318,8	368,95	5,8	48,4	39,0	30,1	226,6	3,3
332 047 04	Wattenheim	1 611	656,2	407,32	7,0	124,3	46,6	36,0	472,4	7,5
332 000 05	VG Lambrecht (Pfalz)	13 385	4 926,7	368,08	17,8	1 156,1	670,7	523,2	2 925,3	236,2
332 014 05	Elmstein	2 727	956,7	350,82	10,1	230,6	226,1	176,6	504,5	18,1
332 016 05	Esthal	1 562	519,1	332,34	2,7	131,4	52,5	40,3	329,3	8,2
332 018 05	Frankeneck	868	327,2	376,92	0,9	78,3	29,9	23,3	207,4	12,6
332 032 05	Lambrecht (Pfalz), St	4 068	1 685,0	414,20	1,2	375,4	366,7	286,4	903,4	100,6
332 034 05	Lindenberg	1 182	398,7	337,28	0,4	87,6	- 5,1	- 4,0	283,9	24,2
332 037 05	Neidenfels	971	366,1	377,06	1,2	110,2	- 51,1	- 39,9	233,8	57,7
332 048 05	Weidenthal	2 007	674,0	335,80	1,3	142,8	51,7	40,3	463,1	15,0
332 000 06	VG Wachenheim a.d.Weinstr.	10 065	5 424,9	538,99	128,2	1 028,1	1 131,5	878,1	3 264,1	101,8
332 013 06	Ellerstadt	2 269	1 183,7	521,66	23,4	196,5	170,9	131,6	800,4	26,4
332 020 06	Friedelsheim	1 510	765,6	507,00	25,6	140,7	143,3	110,3	477,2	8,9
332 022 06	Gönnheim	1 509	793,1	525,57	31,1	133,3	255,8	197,6	423,2	5,1
332 046 06	Wachenheim a.d.Weinstr., St	4 777	2 682,6	561,56	48,1	557,7	561,5	438,6	1 563,3	61,4
332 000 00	LK Bad Dürkheim	134 927	73 288,8	543,17	1 011,8	12 878,2	22 821,8	17 690,2	38 714,8	2 158,3
333 000 00	LK Donnersbergkreis									
333 000 01	VG Alsenz-Obermoschel	7 353	2 536,6	344,97	77,7	387,8	679,2	523,1	1 457,0	59,8
333 003 01	Alsenz	1 764	619,2	350,99	7,5	103,4	196,3	150,8	331,7	20,2
333 021 01	Finkenbach-Gersweiler	332	102,7	309,34	5,2	19,0	7,4	5,7	71,1	0,5
333 023 01	Gaugrehweiler	552	189,2	342,69	8,6	24,6	43,5	33,7	116,6	2,9
333 036 01	Kalkofen	199	65,9	331,19	3,1	7,5	15,5	12,0	41,8	0,7
333 043 01	Mannweiler-Cölln	437	170,8	390,80	6,0	28,0	39,9	30,7	101,7	2,5

Realsteuerhebesätze			Realsteueraufbringungskraft						Steuer-einnahmekraft der Gemeinden ²⁾		Steuer-einnahmekraft der Gemeinden ²⁾ zuzüglich Schlüssel-zuweisung ³⁾		Gem.-Schl.-Nr.
Grundsteuer		Gewerbesteuer	insgesamt		Grundsteuer		Gewerbsteuer		Steuer-einnahmekraft der Gemeinden ²⁾		Steuer-einnahmekraft der Gemeinden ²⁾ zuzüglich Schlüssel-zuweisung ³⁾		
A	B		1 000 EUR	EUR je Einwohner	1 000 EUR	EUR je Einwohner	1 000 EUR	EUR je Einwohner	1 000 EUR	EUR je Einwohner	1 000 EUR	EUR je Einwohner	
%			1 000 EUR	EUR je Einwohner	1 000 EUR	EUR je Einwohner	1 000 EUR	EUR je Einwohner	1 000 EUR	EUR je Einwohner	1 000 EUR	EUR je Einwohner	
280	320	352	1 257,8	251,76	570,9	114,27	686,9	137,48	2 792,3	558,90	2 952,2	590,92	332 019 02
280	320	356	161,5	223,32	95,0	131,43	66,4	91,89	347,6	480,82	347,6	480,82	332 026 02
290	320	352	246,4	209,03	171,9	145,82	74,5	63,21	597,9	507,15	597,9	507,15	332 028 02
280	320	356	393,2	234,62	222,8	132,91	170,5	101,71	1 098,2	655,26	1 098,2	655,26	332 049 02
280	320	352	764,1	174,21	464,4	105,87	299,7	68,34	2 031,4	463,15	2 031,4	463,15	332 050 02
276	319	380	6 218,7	304,76	2 068,9	101,39	4 149,8	203,37	11 628,5	569,89	11 724,8	574,60	332 000 03
280	320	390	68,2	173,65	54,0	137,39	14,3	36,26	264,7	673,57	264,7	673,57	332 003 03
270	320	370	55,7	121,02	42,7	92,73	13,0	28,28	222,5	483,73	222,5	483,73	332 004 03
280	320	380	597,5	265,08	209,2	92,82	388,3	172,26	1 160,5	514,86	1 160,5	514,86	332 006 03
280	320	370	440,9	142,86	279,6	90,59	161,3	52,27	1 450,2	469,93	1 450,2	469,93	332 010 03
280	320	380	326,3	234,24	99,0	71,09	227,3	163,15	623,9	447,91	665,1	477,46	332 012 03
270	320	360	244,5	144,76	183,6	108,69	60,9	36,07	814,5	482,25	814,5	482,25	332 021 03
280	320	360	228,3	194,80	121,3	103,51	107,0	91,30	645,3	550,60	645,3	550,60	332 023 03
270	320	370	134,9	127,25	100,5	94,82	34,4	32,43	417,0	393,44	417,0	393,44	332 029 03
270	320	370	1 650,3	953,94	295,9	171,04	1 354,4	782,90	1 924,4	1 112,36	1 924,4	1 112,36	332 030 03
255	290	350	11,6	12,55	88,5	96,17	- 76,9	- 83,62	333,6	362,61	333,6	362,61	332 031 03
280	320	360	103,0	117,17	86,8	98,78	16,2	18,39	405,0	460,75	405,0	460,75	332 033 03
280	320	370	46,6	115,31	28,4	70,32	18,2	44,99	146,4	362,37	150,3	372,09	332 036 03
280	320	360	145,7	167,28	91,2	104,68	54,5	62,60	412,3	473,37	412,3	473,37	332 038 03
280	320	380	17,2	31,09	57,2	103,62	- 40,0	- 72,54	167,2	302,89	167,2	302,89	332 040 03
280	320	390	2 048,5	730,29	274,1	97,73	1 774,3	632,57	2 409,2	858,90	2 409,2	858,90	332 041 03
280	320	380	99,7	135,22	56,9	77,20	42,8	58,02	231,7	314,34	282,8	383,77	332 042 03
280	320	355	2 383,2	215,85	899,3	81,45	1 483,9	134,40	4 967,5	449,92	5 323,0	482,11	332 000 04
280	320	356	1 160,0	601,68	179,1	92,88	981,0	508,80	1 504,3	780,24	1 504,3	780,24	332 001 04
280	320	356	410,5	115,83	303,3	85,58	107,2	30,26	1 301,6	367,28	1 419,6	400,57	332 007 04
280	320	352	528,5	170,82	221,5	71,61	307,0	99,22	1 187,2	383,70	1 424,2	460,30	332 027 04
280	320	356	97,4	112,73	57,0	65,93	40,4	46,80	318,4	368,49	318,4	368,49	332 044 04
280	320	356	186,7	115,92	138,4	85,93	48,3	29,99	656,1	407,24	656,5	407,53	332 047 04
300	320	368	1 909,8	142,68	1 238,0	92,49	671,8	50,19	4 923,9	367,87	5 636,3	421,09	332 000 05
300	320	370	478,6	175,49	253,1	92,81	225,5	82,68	951,6	348,96	1 209,0	443,35	332 014 05
300	320	350	196,6	125,88	141,3	90,46	55,3	35,42	522,0	334,17	634,4	406,17	332 016 05
300	320	370	113,3	130,53	83,5	96,19	29,8	34,34	326,7	376,42	345,7	398,23	332 018 05
300	320	370	763,4	187,65	397,6	97,74	365,7	89,91	1 687,0	414,70	1 826,8	449,06	332 032 05
300	320	370	87,8	74,26	92,9	78,56	- 5,1	- 4,29	397,0	335,86	449,2	379,99	332 034 05
300	320	370	66,7	68,65	117,6	121,09	- 50,9	- 52,45	369,4	380,40	369,4	380,40	332 037 05
300	320	370	203,5	101,41	152,0	75,74	51,5	25,67	670,2	333,95	801,9	399,56	332 048 05
285	325	362	2 352,5	233,74	1 198,1	119,03	1 154,5	114,70	5 465,0	542,97	5 569,3	553,34	332 000 06
269	317	352	413,3	182,15	234,2	103,20	179,1	78,95	1 200,8	529,21	1 200,8	529,21	332 013 06
280	320	352	324,8	215,07	174,5	115,59	150,2	99,48	777,9	515,17	777,9	515,17	332 020 06
310	320	356	434,5	287,92	169,3	112,21	265,2	175,72	804,6	533,19	804,6	533,19	332 022 06
280	330	370	1 180,0	247,02	620,0	129,79	560,0	117,23	2 681,8	561,39	2 786,1	583,23	332 046 06
276	317	360	38 166,9	282,87	14 790,3	109,62	23 376,6	173,25	73 908,4	547,77	79 427,0	588,67	332 000 00
													333 000 00
305	319	352	1 193,8	162,36	482,7	65,64	711,1	96,71	2 554,4	347,40	3 293,5	447,91	333 000 01
320	320	350	322,8	183,01	115,9	65,70	206,9	117,31	629,3	356,72	803,3	455,41	333 003 01
300	320	352	32,8	98,78	25,1	75,48	7,7	23,31	102,7	309,35	139,0	418,81	333 021 01
320	325	360	77,8	140,92	33,2	60,18	44,6	80,74	187,6	339,79	242,1	438,54	333 023 01
300	317	352	27,1	136,41	10,8	54,50	16,3	81,90	66,1	332,22	93,1	467,59	333 036 01
300	320	352	77,0	176,27	35,2	80,58	41,8	95,70	172,0	393,70	203,2	464,90	333 043 01

Gem.- Schl.- Nr.	Landkreis Verbandsgemeinde Gemeinde	Be- völkerung am 30.06.2005	Steuereinnahmen insgesamt (netto)		Einnahmen aus der / dem					
					Grundsteuer		Gewerbsteuer		Gemeindeanteil an der	
					A	B	Auf- kommen (brutto)	Ein- nahmen (netto) ¹⁾	Ein- kommen- steuer	Umsatz- steuer
		Anzahl	1 000 EUR	EUR je Einwohner	1 000 EUR					

noch: LK Donnersbergkreis

333 049 01	Münsterappel	561	185,2	330,09	4,5	26,6	42,7	33,0	115,2	2,5
333 050 01	Niederhausen an der Appel	252	65,2	258,55	5,1	10,2	2,3	1,8	46,2	0,2
333 051 01	Niedermoschel	558	137,7	246,86	5,3	23,1	3,2	2,4	104,4	0,7
333 053 01	Oberhausen an der Appel	153	51,2	334,78	2,9	7,1	2,6	2,1	37,9	0,2
333 054 01	Obermoschel, St	1 205	553,3	459,19	7,2	81,1	262,7	202,2	233,2	24,0
333 055 01	Oberndorf	265	127,7	481,78	2,3	12,7	59,6	45,9	63,0	3,0
333 067 01	Schiersfeld	270	70,2	259,98	4,5	12,8	1,9	1,5	49,1	0,8
333 072 01	Sitters	130	27,1	208,42	1,7	3,7	2,4	1,8	19,1	0,2
333 078 01	Unkenbach	246	59,0	239,96	3,5	10,0	- 0,3	- 0,3	43,9	0,8
333 079 01	Waldgrehweiler	233	63,6	272,91	5,9	9,3	- 0,1	- 0,1	47,2	0,4
333 083 01	Winterborn	196	48,7	248,37	4,3	8,8	- 0,3	- 0,2	34,9	0,1
333 000 02	VG Eisenberg (Pfalz)	13 885	5 666,3	408,09	27,3	1 168,4	1 522,7	1 170,3	2 991,1	282,2
333 019 02	Eisenberg (Pfalz), St	9 777	4 232,7	432,92	8,1	880,8	1 394,9	1 072,0	1 999,6	253,8
333 038 02	Kerzenheim	2 273	743,4	327,05	12,4	144,4	40,2	30,9	535,9	14,4
333 060 02	Ramsen	1 835	690,2	376,16	6,8	143,2	87,6	67,3	455,6	14,0
333 000 03	VG Göllheim	12 132	4 467,6	368,25	158,7	961,6	434,9	339,7	2 829,1	131,4
333 001 03	Albisheim (Pfrimm)	1 755	649,7	370,18	20,6	122,5	172,5	134,7	349,5	18,1
333 006 03	Biedesheim	655	260,6	397,86	15,6	40,1	62,1	48,5	150,2	3,4
333 012 03	Bubenheim	457	60,8	133,08	7,5	37,9	- 124,0	- 96,8	98,4	10,3
333 017 03	Dreisen	1 037	398,0	383,84	14,0	72,5	75,0	58,6	238,8	10,4
333 018 03	Einseltum	857	296,3	345,74	14,6	56,3	10,0	7,8	213,9	1,0
333 026 03	Göllheim	3 746	1 405,0	375,07	22,7	367,7	51,0	39,8	891,7	74,0
333 032 03	Immesheim	160	52,2	326,02	8,6	6,0	1,3	1,0	35,3	0,2
333 041 03	Lautersheim	637	251,9	395,38	7,3	47,8	29,2	22,8	169,0	2,7
333 058 03	Ottersheim	391	195,5	499,88	5,9	29,4	60,4	47,2	109,5	0,8
333 064 03	Rüssingen	499	190,5	381,85	10,7	47,4	8,7	6,8	121,2	2,1
333 074 03	Standenbühl	230	76,2	331,37	2,5	14,0	17,1	13,4	42,3	0,4
333 081 03	Weitersweiler	482	143,2	297,06	6,9	36,0	9,5	7,4	88,7	1,3
333 501 03	Zellertal	1 226	487,7	397,80	21,8	84,1	62,1	48,5	320,7	6,7
333 000 04	VG Kirchheimbolanden	19 786	15 237,9	770,13	175,2	1 576,6	11 216,7	8 692,9	4 318,6	421,1
333 005 04	Bennhausen	136	56,4	414,63	3,2	7,6	6,5	5,0	39,7	0,2
333 007 04	Bischheim	735	335,2	456,10	12,6	52,2	119,9	92,9	161,3	14,6
333 010 04	Bolanden	2 437	796,7	326,93	14,8	158,6	95,6	74,1	528,4	15,8
333 013 04	Dannenfels	958	438,8	458,02	6,3	85,2	110,7	85,8	252,6	5,6
333 022 04	Gauersheim	627	185,5	295,84	11,4	33,5	0,3	0,2	137,3	0,9
333 031 04	Ilbesheim	517	174,8	338,08	17,6	28,8	17,2	13,3	110,2	2,7
333 035 04	Jakobsweiler	230	68,0	295,44	2,0	14,0	- 1,0	- 0,8	51,0	0,2
333 039 04	Kirchheimbolanden, St	8 010	11 120,4	1 388,32	13,4	797,5	10 626,7	8 235,7	1 729,0	330,3
333 040 04	Kriegsfeld	1 097	355,1	323,72	17,5	64,6	39,1	30,3	231,3	7,4
333 045 04	Marnheim	1 667	519,2	311,43	15,3	122,1	20,5	15,9	342,6	17,8
333 046 04	Mörsfeld	548	171,9	313,62	7,7	30,8	21,0	16,2	113,3	1,0
333 047 04	Morschheim	774	334,6	432,35	17,1	51,0	98,8	76,5	169,4	18,2
333 056 04	Oberwiesen	493	150,8	305,90	2,0	34,1	0,5	0,4	109,9	1,9
333 057 04	Orbis	684	240,1	351,05	7,1	45,6	38,5	29,9	154,8	1,2
333 062 04	Rittersheim	203	51,6	254,29	8,5	8,6	- 4,5	- 3,5	36,5	0,4
333 076 04	Stetten	670	238,8	356,35	18,6	42,0	27,1	21,0	151,2	2,7
333 000 05	VG Rockenhausen	12 035	5 971,3	496,16	99,6	950,4	2 641,3	2 031,3	2 617,0	230,2
333 004 05	Bayerfeld-Steckweiler	472	134,7	285,35	7,1	24,3	8,5	6,6	92,3	1,1
333 008 05	Bisterschied	285	70,1	245,86	6,3	14,3	5,8	4,5	43,0	0,7
333 014 05	Dielkirchen	555	159,4	287,15	5,4	29,6	12,6	9,8	109,8	1,9
333 016 05	Dörrmoschel	144	42,8	297,38	3,5	4,9	3,2	2,5	31,0	0,3
333 024 05	Gehrweiler	342	131,8	385,23	2,7	29,3	5,7	4,4	93,1	1,1
333 025 05	Gerbach	584	226,0	387,02	7,3	35,7	75,6	58,6	119,9	2,2

Gem.- Schl.- Nr.	Landkreis Verbandsgemeinde Gemeinde	Be- völkerung am 30.06.2005	Steuereinnahmen insgesamt (netto)		Einnahmen aus der / dem					
					Grundsteuer		Gewerbsteuer		Gemeindeanteil an der	
					A	B	Auf- kommen (brutto)	Ein- nahmen (netto) ¹⁾	Ein- kommen- steuer	Umsatz- steuer
		Anzahl	1 000 EUR	EUR je Einwohner	1 000 EUR					

noch: LK Donnersbergkreis

333 028 05	Gundersweiler	570	183,7	322,25	5,7	43,1	7,3	5,6	126,3	1,5
333 034 05	Imsweiler	595	205,3	345,10	7,7	41,4	46,5	36,0	111,0	7,1
333 037 05	Katzenbach	546	191,4	350,49	3,2	32,7	19,3	14,8	136,1	2,1
333 061 05	Ransweiler	314	91,6	291,57	4,6	14,0	26,1	20,2	50,7	0,7
333 065 05	Ruppertsecken	395	118,8	300,76	4,3	23,2	21,5	16,5	70,8	2,1
333 066 05	Sankt Alban	340	86,1	253,34	4,6	17,0	- 1,7	- 1,3	63,7	1,0
333 068 05	Schönborn	133	39,4	296,56	3,5	7,6	- 6,4	- 5,0	31,3	0,7
333 073 05	Stahlberg	188	35,0	186,32	1,0	8,6	- 0,4	- 0,3	24,3	0,4
333 077 05	Teschenmoschel	113	41,3	365,92	3,8	5,0	8,1	6,3	25,3	0,4
333 084 05	Würzweiler	209	63,5	303,61	1,9	10,8	- 0,3	- 0,3	49,7	0,4
333 201 05	Rathskirchen	231	60,1	260,16	2,4	8,2	2,0	1,6	46,3	0,3
333 202 05	Reichsthal	103	29,5	286,22	2,9	4,6	- 0,4	- 0,3	21,6	0,1
333 203 05	Seelen	167	47,8	286,46	4,3	8,7	3,7	2,8	30,7	0,5
333 502 05	Rockenhausen, St	5 749	4 013,0	698,04	17,4	587,3	2 404,6	1 848,1	1 340,1	205,5
333 000 06	VG Winnweiler	13 787	5 422,7	393,32	86,3	1 289,9	1 146,4	881,6	2 984,2	122,8
333 009 06	Börrstadt	963	305,7	317,49	13,3	72,7	5,6	4,3	205,9	5,0
333 011 06	Breunigweiler	437	186,4	426,46	4,7	31,7	47,2	36,3	110,1	1,1
333 020 06	Falkenstein	225	91,0	404,64	3,9	25,7	3,3	2,6	48,7	1,0
333 027 06	Gonbach	495	181,4	366,45	2,2	43,9	11,6	9,0	121,7	1,7
333 030 06	Höringen	742	243,4	328,01	7,6	56,6	25,2	19,3	156,2	1,2
333 033 06	Imsbach	982	337,3	343,47	5,2	76,1	66,5	51,1	198,0	3,7
333 042 06	Lohnsfeld	973	389,7	400,47	7,6	91,3	107,3	82,4	203,1	2,4
333 048 06	Münchweiler an der Alsenz	1 262	463,0	366,85	5,1	176,9	35,6	27,8	243,5	6,2
333 069 06	Schweisweiler	356	105,4	296,04	3,0	27,5	3,0	2,3	69,6	1,8
333 071 06	Sippersfeld	1 181	438,5	371,30	5,7	97,0	128,7	99,0	226,7	5,5
333 075 06	Steinbach am Donnersberg	809	255,0	315,19	5,8	53,3	26,6	20,4	170,1	2,9
333 080 06	Wartenberg-Rohrbach	577	265,3	459,75	4,2	61,9	96,9	74,5	118,4	4,6
333 503 06	Winnweiler	4 785	2 160,7	451,56	17,9	475,5	588,8	452,5	1 112,2	85,7
333 000 00	LK Donnersbergkreis	78 978	39 302,4	497,64	624,7	6 334,8	17 641,2	13 639,0	17 196,9	1 247,4
334 000 00	LK Germersheim									
334 007 00	Germersheim, St	20 777	10 265,7	494,09	11,4	1 873,4	5 054,3	3 945,7	3 672,4	555,1
334 501 00	Wörth am Rhein, St	17 509	12 572,5	718,06	25,0	1 912,1	5 727,0	4 409,1	4 789,4	1 355,2
334 000 01	VG Bellheim	13 586	5 499,7	404,81	52,7	1 000,6	1 232,6	951,3	3 247,9	189,4
334 001 01	Bellheim	8 469	3 691,2	435,85	15,6	675,4	979,0	753,7	2 053,3	157,5
334 014 01	Knittelsheim	1 002	376,3	375,51	9,8	63,3	43,1	33,2	259,0	4,5
334 023 01	Ottersheim bei Landau	1 840	620,9	337,42	13,6	116,7	70,3	54,9	423,5	6,2
334 036 01	Zeiskam	2 275	811,4	356,65	13,6	145,1	140,3	109,6	512,1	21,1
334 000 02	VG Hagenbach	10 831	4 812,3	444,31	21,5	803,2	1 180,4	913,4	2 926,5	114,1
334 002 02	Berg (Pfalz)	2 169	883,2	407,20	4,3	148,9	178,6	138,3	543,8	42,4
334 008 02	Hagenbach, St	5 420	2 612,8	482,07	10,3	428,4	764,6	592,5	1 518,3	51,9
334 021 02	Neuburg am Rhein	2 549	1 081,7	424,38	5,8	183,0	225,0	173,2	688,3	17,5
334 027 02	Scheibenhardt	693	234,5	338,40	1,2	42,8	12,2	9,4	176,0	2,4
334 000 03	VG Jockgrim	16 208	7 326,1	452,01	43,5	1 172,7	1 838,9	1 415,8	4 481,4	155,0
334 009 03	Hatzenbühl	2 734	1 258,8	460,42	9,6	216,8	372,4	286,7	701,1	37,3
334 012 03	Jockgrim	6 925	3 084,9	445,47	5,9	503,9	717,3	552,3	1 944,5	56,6
334 022 03	Neupotz	1 794	756,0	421,39	12,5	113,4	138,4	106,6	485,7	22,1
334 024 03	Rheinzaubern	4 755	2 226,5	468,24	15,5	338,6	610,7	470,2	1 350,1	39,0

Gem.- Schl.- Nr.	Landkreis Verbandsgemeinde Gemeinde	Be- völkerung am 30.06.2005	Steuereinnahmen insgesamt (netto)		Einnahmen aus der / dem					
					Grundsteuer		Gewerbsteuer		Gemeindeanteil an der	
					A	B	Auf- kommen (brutto)	Ein- nahmen (netto) ¹⁾	Ein- kommen- steuer	Umsatz- steuer
					Anzahl		1 000 EUR	EUR je Einwohner	1 000 EUR	

noch: LK Germersheim

334 000 04	VG Kandel	15 359	8 177,2	532,41	124,0	1 193,8	3 049,2	2 363,7	4 181,1	273,0
334 004 04	Erlenbach bei Kandel	723	281,8	389,81	10,5	46,2	65,6	50,4	165,2	6,5
334 005 04	Freckenfeld	1 640	615,6	375,37	18,4	98,0	101,6	78,8	405,4	12,1
334 013 04	Kandel, St	8 351	5 429,1	650,11	30,3	785,3	2 567,7	1 990,0	2 372,9	225,6
334 020 04	Minfeld	1 580	625,6	395,96	18,9	93,1	66,5	52,5	446,7	11,8
334 030 04	Steinweiler	1 791	755,7	421,97	26,4	101,1	188,9	146,4	468,9	9,1
334 031 04	Vollmersweiler	223	83,5	374,25	7,6	12,4	1,6	1,2	58,8	2,0
334 034 04	Winden	1 051	385,9	367,16	11,9	57,7	57,2	44,4	263,1	5,9
334 000 05	VG Lingenfeld	16 065	6 639,1	413,27	96,2	1 147,4	1 859,2	1 431,4	3 757,1	144,1
334 006 05	Freisbach	1 042	509,1	488,55	11,4	67,9	156,7	120,6	297,7	5,8
334 017 05	Lingenfeld	5 348	2 384,4	445,85	9,0	377,4	784,1	603,7	1 326,9	52,4
334 018 05	Lustadt	3 404	1 196,1	351,38	27,7	250,0	253,6	195,2	684,5	28,5
334 028 05	Schwegenheim	2 959	1 449,8	489,98	15,3	236,1	571,2	439,8	709,0	37,3
334 032 05	Weingarten (Pfalz)	1 565	523,0	334,20	25,2	97,9	61,5	47,4	333,8	7,8
334 033 05	Westheim (Pfalz)	1 747	576,7	330,10	7,5	118,1	32,1	24,7	405,1	12,4
334 000 06	VG Rülzheim	14 757	6 762,5	458,26	48,4	1 089,7	1 865,9	1 436,5	3 987,3	161,4
334 011 06	Hördt	2 424	949,2	391,57	16,1	157,7	195,2	150,3	598,9	17,3
334 015 06	Kuhardt	1 904	789,1	414,46	7,4	149,9	126,2	97,2	510,6	18,7
334 016 06	Leimersheim	2 610	1 072,5	410,90	10,6	187,4	181,4	139,7	710,1	15,1
334 025 06	Rülzheim	7 819	3 951,8	505,41	14,3	594,7	1 363,1	1 049,4	2 167,7	110,3
334 000 00	LK Germersheim	125 092	62 055,3	496,08	422,6	10 192,8	21 807,5	16 866,9	31 043,0	2 947,3
335 000 00	LK Kaiserslautern									
335 000 01	VG Bruchmühlbach-Miesau	10 687	4 177,8	390,92	34,7	692,4	1 627,6	1 252,9	2 073,5	102,5
335 003 01	Bruchmühlbach-Miesau	7 678	3 315,8	431,86	11,3	543,2	1 534,8	1 181,5	1 471,4	92,1
335 011 01	Gerhardsbrunn	159	36,4	229,00	6,7	8,1	1,6	1,2	20,1	0,1
335 201 01	Lambsborn	806	298,9	370,88	3,4	48,4	70,9	54,6	186,9	4,6
335 202 01	Langwieden	273	69,3	253,82	3,3	12,8	6,3	4,9	47,5	0,2
335 203 01	Martinshöhe	1 771	457,4	258,24	10,0	79,9	13,9	10,7	347,8	5,5
335 000 02	VG Enkenbach-Alsenborn	13 037	7 046,4	540,50	36,0	1 239,2	3 209,7	2 422,2	3 058,7	262,6
335 004 02	Enkenbach-Alsenborn	7 124	4 018,1	564,02	13,5	647,0	1 889,3	1 425,5	1 735,9	181,9
335 026 02	Mehlingen	3 897	2 137,0	548,37	14,3	354,7	1 084,6	818,4	874,7	66,5
335 028 02	Neuhemsbach	838	298,4	356,11	4,1	82,6	29,7	22,9	181,5	4,7
335 205 02	Sembach	1 178	593,0	503,35	4,1	154,8	206,1	155,5	266,5	9,5
335 000 03	VG Hochspeyer	7 104	2 785,7	392,12	18,0	639,6	629,3	484,0	1 555,2	55,8
335 007 03	Fischbach	837	475,2	567,70	5,3	76,2	231,7	178,4	197,5	14,1
335 010 03	Frankenstein	1 067	368,0	344,85	1,9	92,6	71,3	54,9	209,0	5,1
335 015 03	Hochspeyer	4 769	1 802,4	377,94	6,4	437,3	304,5	234,0	1 065,4	35,2
335 048 03	Waldleiningen	431	140,1	325,16	4,4	33,6	21,8	16,8	83,2	1,4
335 000 04	VG Kaiserslautern-Süd	11 138	4 578,7	411,09	23,0	1 048,7	764,1	588,1	2 815,5	71,8
335 021 04	Krickenbach	1 195	482,3	403,58	4,1	125,5	63,2	48,7	297,0	3,9
335 023 04	Linden	1 200	488,0	406,70	1,6	81,2	157,2	120,9	268,1	13,0
335 037 04	Queidersbach	2 840	1 062,8	374,23	3,8	232,4	206,5	159,0	648,5	13,7
335 045 04	Stelzenberg	1 228	554,2	451,29	1,5	119,6	90,6	69,7	355,0	4,8
335 047 04	Trippstadt	3 152	1 293,4	410,33	9,9	338,5	94,8	73,0	839,3	21,0
335 204 04	Schopp	1 523	698,0	458,32	2,1	151,5	151,7	116,8	407,8	15,4
335 000 05	VG Landstuhl	16 263	9 016,8	554,44	21,4	1 601,0	4 726,3	3 638,5	3 349,6	369,6
335 002 05	Bann	2 360	784,9	332,57	2,7	156,8	93,9	72,3	540,9	7,0

Gem.- Schl.- Nr.	Landkreis Verbandsgemeinde Gemeinde	Be- völkerung am 30.06.2005	Steuereinnahmen insgesamt (netto)			Einnahmen aus der / dem					
						Grundsteuer		Gewerbsteuer		Gemeindeanteil an der	
		A	B	Auf- kommen (brutto)	Ein- nahmen (netto) ¹⁾	Ein- kommen- steuer	Umsatz- steuer				
		Anzahl	1 000 EUR	EUR je Einwohner	1 000 EUR						

noch: LK Kaiserslautern

335 012 05	Hauptstuhl	1 286	455,9	354,54	1,6	83,2	137,1	105,6	254,9	8,9
335 018 05	Kindsbach	2 509	1 557,6	620,79	1,1	262,0	821,0	632,0	588,8	68,9
335 022 05	Landstuhl, Sickingenstadt, St	8 956	5 437,7	607,16	3,5	1 012,7	3 119,7	2 401,7	1 741,6	255,9
335 027 05	Mittelbrunn	697	617,5	885,89	8,4	56,4	508,7	391,6	131,3	28,0
335 031 05	Oberambach	455	163,3	358,80	4,1	29,9	45,8	35,3	92,1	0,9
335 000 06	VG Otterbach	9 733	3 604,1	370,29	28,5	917,6	593,3	457,2	2 124,3	48,2
335 009 06	Frankelbach	339	108,4	319,63	1,3	24,6	15,9	12,3	67,7	1,6
335 014 06	Hirschhorn/Pfalz	822	259,1	315,19	2,0	74,9	26,9	20,7	156,5	2,0
335 017 06	Katzweiler	1 737	675,0	388,59	10,6	161,7	158,1	121,7	367,4	9,2
335 025 06	Mehlbach	1 182	391,4	331,18	4,3	113,3	20,0	15,4	251,0	2,9
335 033 06	Olsbrücken	1 148	493,4	429,79	3,3	98,7	143,5	110,5	271,1	5,8
335 034 06	Otterbach	4 022	1 548,5	385,00	3,6	405,8	222,8	172,0	930,7	26,2
335 046 06	Sulzbachtal	483	128,3	265,69	3,5	38,6	6,0	4,6	79,7	0,4
335 000 07	VG Otterberg	9 623	3 813,6	396,30	59,5	972,2	722,8	559,3	2 105,8	85,5
335 013 07	Heiligenmoschel	695	191,2	275,08	9,4	55,7	3,2	2,4	118,5	3,1
335 029 07	Niederkirchen	2 106	701,0	332,85	24,5	176,8	46,7	36,1	442,5	12,0
335 035 07	Otterberg, St	5 256	2 435,7	463,41	15,3	608,4	640,0	495,2	1 233,0	66,5
335 041 07	Schallodenbach	941	281,7	299,31	7,1	79,5	14,7	11,4	179,7	2,6
335 042 07	Schneckenhausen	625	204,0	326,48	3,3	51,8	18,4	14,1	132,1	1,2
335 000 08	VG Ramstein-Miesenbach	17 628	8 173,0	463,64	45,6	1 942,5	2 830,6	2 179,3	3 747,9	214,3
335 016 08	Hütschenhausen	4 054	1 396,4	344,44	16,5	275,3	185,3	142,7	926,9	23,1
335 020 08	Kottweiler-Schwanden	1 372	418,8	305,24	3,8	92,7	1,8	1,4	313,1	5,1
335 030 08	Niederrohr	1 521	422,8	278,00	8,3	91,0	16,0	12,3	296,5	9,5
335 038 08	Ramstein-Miesenbach, St	8 107	5 016,8	618,82	8,3	1 298,1	2 472,4	1 903,5	1 640,9	148,6
335 044 08	Steinwenden	2 574	918,3	356,74	8,8	185,3	155,1	119,4	570,5	28,0
335 000 09	VG Weilerbach	14 158	6 747,2	476,57	48,8	1 510,0	2 344,6	1 772,3	3 250,9	130,5
335 005 09	Erzenhausen	728	296,9	407,89	3,5	79,5	20,0	15,4	195,1	1,5
335 006 09	Eulenbis	534	211,1	395,32	3,2	54,6	7,4	5,7	142,5	3,6
335 019 09	Kollweiler	418	129,9	310,76	4,0	35,7	4,7	3,6	84,6	1,0
335 024 09	Mackenbach	2 013	753,9	374,50	2,7	155,9	123,9	95,3	483,3	10,7
335 040 09	Rodenbach	3 353	1 548,4	461,80	7,1	406,7	348,6	263,0	819,4	46,3
335 043 09	Schwedelbach	1 092	393,2	360,06	7,1	139,9	3,3	2,5	235,9	4,7
335 049 09	Weilerbach	4 550	2 975,5	653,96	12,1	537,1	1 767,8	1 333,9	1 024,6	56,1
335 501 09	Reichenbach-Steegen	1 470	438,3	298,15	9,0	100,7	68,8	53,0	265,7	6,6
335 000 00	LK Kaiserslautern	109 371	49 943,3	456,64	315,6	10 563,0	17 448,2	13 353,8	24 081,4	1 340,7
336 000 00	LK Kusel									
336 000 01	VG Altenglan	10 708	3 754,4	350,61	32,8	724,9	821,1	631,1	2 187,2	153,3
336 003 01	Altenglan	3 020	1 365,0	451,99	5,2	227,4	527,8	405,6	670,7	47,1
336 009 01	Bosenbach	830	231,9	279,45	2,9	53,1	8,6	6,6	165,0	3,0
336 021 01	Elzweiler	149	36,3	243,44	0,6	4,4	0,7	0,6	30,0	0,2
336 022 01	Erdesbach	623	144,0	231,13	1,9	30,9	6,1	4,7	102,9	2,4
336 025 01	Föckelberg	403	127,9	317,46	1,4	36,7	12,9	9,9	78,2	1,3
336 046 01	Horschbach	266	84,8	318,72	5,4	15,8	9,2	7,0	55,5	0,4
336 066 01	Neunkirchen am Potzberg	459	140,8	306,81	2,4	32,5	8,8	6,8	97,2	1,2
336 067 01	Niederthalben	343	84,9	247,44	1,7	18,5	4,7	3,6	58,3	2,0
336 068 01	Niederstaufenbach	298	77,9	261,53	0,7	20,0	0,8	0,6	55,9	0,2
336 071 01	Oberstaufenbach	270	101,3	375,01	1,5	34,3	6,1	4,7	59,8	0,3
336 079 01	Rammelsbach	1 745	598,0	342,70	2,0	114,4	93,1	71,6	325,5	81,4
336 081 01	Rathsweiler	179	44,0	245,72	1,2	11,2	0,2	0,2	30,1	0,8

Gem.- Schl.- Nr.	Landkreis Verbandsgemeinde Gemeinde	Be- völkerung am 30.06.2005	Steuereinnahmen insgesamt (netto)			Einnahmen aus der / dem					
						Grundsteuer		Gewerbsteuer		Gemeindeanteil an der	
						A	B	Auf- kommen (brutto)	Ein- nahmen (netto) ¹⁾	Ein- kommen- steuer	Umsatz- steuer
						Anzahl		1 000 EUR	EUR je Einwohner	1 000 EUR	

noch: LK Kusel

336 089 01	Rutsweiler am Glan	366	101,2	276,51	0,4	19,4	15,4	11,8	68,5	0,7
336 099 01	Ulmet	757	309,3	408,55	2,7	45,7	92,8	71,4	182,3	6,0
336 103 01	Welchweiler	214	58,6	273,99	1,4	10,2	12,0	9,3	36,4	0,3
336 106 01	Bedesbach	786	248,5	316,12	1,6	50,5	21,9	16,8	171,1	6,1
336 000 02	VG Glan-Münchweiler	9 906	3 479,2	351,22	51,3	581,5	995,6	766,5	1 988,5	64,7
336 008 02	Börsborn	391	129,3	330,73	2,3	23,4	- 2,2	- 1,7	104,2	0,5
336 031 02	Glan-Münchweiler	1 219	824,7	676,51	2,6	107,2	535,6	412,3	264,3	36,0
336 037 02	Henschtal	384	105,1	273,83	2,4	23,0	7,5	5,8	72,3	0,7
336 041 02	Herschweiler-Pettersheim	1 365	578,8	423,99	4,6	79,7	259,8	200,0	282,0	9,3
336 047 02	Hüffler	596	187,2	314,16	3,0	30,8	18,4	14,2	136,5	1,1
336 054 02	Krottelbach	772	216,4	280,32	3,1	41,8	38,2	29,4	137,0	2,7
336 056 02	Langenbach	479	137,5	287,01	4,4	27,6	3,1	2,4	99,3	1,5
336 064 02	Nanzdietschweiler	1 275	358,4	281,08	7,6	67,1	23,9	18,4	257,1	2,9
336 082 02	Rehweiler	475	157,2	330,85	4,2	27,8	53,8	41,4	80,7	1,8
336 096 02	Steinbach am Glan	953	259,7	272,46	4,4	54,1	23,7	18,2	178,7	1,9
336 101 02	Wahnwegen	747	199,4	266,90	3,4	33,1	19,9	15,3	144,5	1,7
336 107 02	Matzenbach	694	167,7	241,64	5,8	34,8	5,8	4,4	119,8	0,7
336 501 02	Quirnbach/Pfalz	556	158,0	284,11	3,4	30,9	8,2	6,3	112,0	3,9
336 000 03	VG Kusel	14 014	5 821,7	415,42	56,7	1 023,5	1 971,3	1 526,0	2 936,0	248,6
336 002 03	Albessen	136	38,5	283,16	4,4	5,0	1,9	1,4	26,0	1,3
336 006 03	Blaubach	451	156,2	346,34	2,0	31,1	0,7	0,5	120,2	1,2
336 015 03	Dennweiler-Frohnbach	302	78,6	260,21	2,8	17,0	1,5	1,2	56,2	0,3
336 018 03	Ehweiler	191	48,7	254,73	3,0	9,2	7,8	6,0	29,8	0,4
336 024 03	Etschberg	646	199,7	309,13	2,0	36,3	8,3	6,4	152,0	1,4
336 034 03	Haschbach am Remigiusberg	733	209,8	286,16	0,8	35,2	18,0	13,9	156,3	2,1
336 039 03	Herchweiler	575	108,3	188,41	1,1	27,6	- 1,4	- 1,1	79,2	0,2
336 051 03	Körsborn	362	110,2	304,32	3,5	19,2	1,0	0,8	85,8	0,3
336 052 03	Konken	794	359,1	452,25	7,5	68,1	137,4	106,4	162,4	13,4
336 055 03	Kusel, St	5 183	3 108,0	599,65	6,0	523,4	1 574,2	1 219,8	1 140,4	209,1
336 070 03	Oberalben	266	78,7	295,68	2,2	13,0	- 1,6	- 1,2	63,7	0,2
336 077 03	Pfeffelbach	1 025	339,6	331,32	6,4	49,6	105,5	81,2	192,2	7,5
336 084 03	Reichweiler	558	154,3	276,54	1,3	37,8	21,1	16,3	97,2	0,6
336 088 03	Ruthweiler	526	123,5	234,81	1,2	27,1	7,6	5,9	87,0	0,8
336 091 03	Schellweiler	562	184,2	327,72	2,4	28,6	20,3	15,5	135,2	1,1
336 094 03	Selchenbach	383	94,7	247,37	3,5	19,1	0,7	0,5	69,7	0,2
336 097 03	Thallichtenberg	608	158,4	260,48	3,5	34,9	2,0	1,5	114,0	2,9
336 098 03	Theisbergstegen	713	271,4	380,58	3,2	41,2	66,3	51,0	168,6	5,6
336 000 04	VG Lauterecken	11 885	4 145,9	348,83	65,3	713,5	1 191,9	904,3	2 273,2	156,8
336 001 04	Adenbach	189	28,3	149,94	2,1	7,4	- 0,6	- 0,4	18,4	0,2
336 012 04	Buborn	159	31,2	196,08	2,3	3,1	4,3	3,3	21,7	0,0
336 013 04	Cronenberg	169	42,5	251,33	1,7	7,1	- 1,5	- 1,2	34,0	0,3
336 014 04	Deimberg	112	24,9	222,19	1,4	2,8	0,1	0,1	20,1	-
336 029 04	Ginsweiler	341	101,2	296,63	2,1	15,9	0,3	0,2	81,1	0,8
336 030 04	Glanbrücken	531	155,4	292,59	2,4	28,3	29,2	22,5	99,8	1,3
336 033 04	Grumbach	528	160,7	304,35	2,1	30,6	9,7	7,5	116,1	2,7
336 035 04	Hausweiler	56	17,2	306,39	1,0	1,3	0,1	0,1	14,7	-
336 038 04	Heinzenhausen	309	71,9	232,84	0,9	14,2	0,7	0,6	55,0	0,5
336 040 04	Herren-Sulzbach	195	45,5	233,13	1,8	8,1	0,3	0,2	31,4	3,6
336 043 04	Hohenöllen	392	101,7	259,50	2,4	18,5	5,9	4,6	74,2	0,8
336 044 04	Homburg	221	46,7	211,24	2,5	7,4	0,3	0,2	35,9	0,3
336 045 04	Hoppstädten	353	89,1	252,34	4,1	14,2	0,5	0,4	69,5	0,1
336 049 04	Kappeln	181	62,3	344,34	5,0	6,4	4,9	3,8	46,7	0,2
336 050 04	Kirweiler	198	46,9	236,76	2,6	6,8	1,2	0,9	36,1	0,0
336 057 04	Langweiler	279	74,6	267,53	1,7	13,2	- 2,4	- 1,8	59,5	1,6

Gem.- Schl.- Nr.	Landkreis Verbandsgemeinde Gemeinde	Be- völkerung am 30.06.2005	Steuereinnahmen insgesamt (netto)		Einnahmen aus der / dem					
					Grundsteuer		Gewerbsteuer		Gemeindeanteil an der	
		A	B	Auf- kommen (brutto)	Ein- nahmen (netto) ¹⁾	Ein- kommen- steuer	Umsatz- steuer			
		Anzahl	1 000 EUR	EUR je Einwohner	1 000 EUR					

noch: LK Kusel

336 058 04	Lauterecken, St	2 274	1 399,1	615,28	3,9	235,4	803,4	606,2	446,0	101,1
336 060 04	Lohnweiler	461	116,9	253,54	1,6	24,9	14,7	11,3	78,0	0,3
336 061 04	Medard	518	181,7	350,73	2,5	36,7	46,8	35,6	102,8	2,6
336 062 04	Merzweiler	203	85,4	420,75	1,8	7,0	44,0	33,9	41,9	0,2
336 065 04	Nerzweiler	129	37,2	288,73	2,2	5,5	5,8	4,5	24,4	0,0
336 074 04	Odenbach	934	237,7	254,50	5,3	45,3	28,2	21,7	158,6	4,6
336 075 04	Offenbach-Hundheim	1 304	451,6	346,30	4,0	76,5	133,9	103,1	246,4	18,1
336 095 04	Sankt Julian	1 271	372,4	293,02	3,6	72,3	39,6	29,9	246,5	16,5
336 100 04	Unterjeckenbach	102	24,1	235,89	1,6	2,5	3,9	3,0	16,6	0,1
336 104 04	Wiesweiler	476	139,8	293,60	2,8	22,0	18,6	14,3	97,9	0,9
336 000 05	VG Schönenberg-Kübelberg	12 876	4 154,2	322,63	20,2	789,1	610,6	470,1	2 766,6	78,5
336 004 05	Altenkirchen	1 380	437,3	316,89	3,4	77,2	40,7	31,3	315,9	5,4
336 011 05	Brücken (Pfalz)	2 339	803,4	343,47	4,2	146,6	147,1	113,3	511,1	22,6
336 016 05	Dittweiler	932	291,1	312,30	2,1	46,9	9,0	7,0	230,8	3,2
336 027 05	Frohnhofen	586	157,5	268,80	1,8	29,3	19,5	15,1	109,2	0,5
336 032 05	Gries	1 019	292,3	286,88	1,4	60,8	9,3	7,2	218,0	1,9
336 076 05	Ohmbach	846	225,2	266,14	1,6	43,6	- 0,4	- 0,3	175,5	2,5
336 092 05	Schönenberg-Kübelberg	5 774	1 947,4	337,28	5,7	384,6	385,3	296,6	1 206,2	42,3
336 000 06	VG Waldmohr	8 450	7 004,1	828,89	15,2	663,0	5 230,8	4 043,2	1 887,1	373,1
336 010 06	Breitenbach	2 099	653,9	311,54	7,1	115,1	123,6	97,2	419,5	7,4
336 017 06	Dunzweiler	972	343,7	353,62	2,4	48,4	61,7	48,5	235,6	5,6
336 102 06	Waldmohr	5 379	6 006,5	1 116,66	5,7	499,4	5 045,6	3 897,5	1 232,0	360,1
336 000 07	VG Wolfstein	8 946	4 133,7	462,08	52,0	614,3	1 526,5	1 173,4	1 939,1	327,5
336 005 07	Aschbach	364	103,1	283,22	2,4	15,2	16,3	12,6	71,2	0,4
336 019 07	Einöllen	493	154,0	312,35	3,2	26,0	19,3	14,9	103,5	4,4
336 023 07	Eißweiler	467	161,9	346,66	3,5	29,3	18,3	14,1	107,6	5,7
336 036 07	Hefersweiler	515	186,2	361,46	3,3	31,2	27,8	21,4	126,8	1,5
336 042 07	Hinzweiler	427	131,9	309,01	2,4	21,3	17,7	13,6	92,1	1,0
336 048 07	Jettenbach	854	330,1	386,52	5,6	59,1	45,9	35,3	209,6	17,8
336 053 07	Kreimbach-Kaulbach	959	361,0	376,47	2,8	42,5	155,3	118,3	181,4	13,5
336 069 07	Nußbach	644	206,3	320,39	5,6	35,7	13,7	10,5	151,2	1,3
336 072 07	Oberweiler im Tal	160	53,3	333,06	1,5	9,6	3,9	3,0	38,4	0,2
336 073 07	Oberweiler-Tiefenbach	325	321,2	988,30	2,1	68,8	187,9	144,4	61,4	43,8
336 085 07	Reipoltskirchen	403	121,2	300,70	3,8	16,4	39,4	30,3	69,2	0,6
336 086 07	Relsberg	205	56,7	276,57	2,6	10,0	7,2	5,6	36,8	1,0
336 087 07	Rothselberg	723	222,8	308,20	7,1	39,9	23,5	18,1	152,2	3,8
336 090 07	Rutsweiler an der Lauter	387	100,4	259,38	1,2	24,5	2,4	1,8	70,1	1,2
336 105 07	Wolfstein, St	2 020	1 623,7	803,79	4,8	184,8	947,8	729,6	467,6	231,4
336 000 00	LK Kusel	76 785	32 493,2	423,17	293,5	5 109,7	12 347,9	9 514,6	15 977,7	1 402,3
337 000 00	LK Südliche Weinstraße									
337 000 01	VG Annweiler am Trifels	17 330	9 258,2	534,23	27,1	1 492,3	4 637,8	3 572,6	3 736,4	379,6
337 001 01	Albersweiler	1 979	785,4	396,89	8,7	161,7	202,6	157,0	426,7	23,9
337 017 01	Dernbach	488	143,6	294,26	0,8	35,3	19,4	14,9	89,4	1,3
337 024 01	Eußerthal	937	259,9	277,42	1,9	64,0	14,1	10,9	177,9	3,4
337 033 01	Gossersweiler-Stein	1 468	448,7	305,69	1,5	111,4	37,2	28,9	294,5	9,4
337 054 01	Münchweiler am Klingbach	221	70,4	318,72	0,2	16,2	4,8	3,7	48,2	0,9
337 064 01	Ramberg	1 015	323,0	318,25	0,8	99,3	- 2,8	- 2,2	191,3	29,2
337 067 01	Rinnthal	686	245,0	357,17	0,8	56,9	23,1	17,8	134,2	33,8
337 074 01	Silz	821	277,1	337,49	1,6	59,6	46,5	36,6	170,9	5,8
337 078 01	Völkersweiler	643	151,1	234,96	1,5	40,5	4,7	3,6	102,4	1,6

Realsteuerhebesätze			Realsteueraufbringungskraft						Steuer-einnahmekraft der Gemeinden ²⁾		Steuer-einnahmekraft der Gemeinden ²⁾ zuzüglich Schlüssel-zuweisung ³⁾		Gem.-Schl.-Nr.
Grundsteuer		Gewerbesteuer	insgesamt		Grundsteuer		Gewerbsteuer		Steuer-einnahmekraft der Gemeinden ²⁾		Steuer-einnahmekraft der Gemeinden ²⁾ zuzüglich Schlüssel-zuweisung ³⁾		
A	B		1 000 EUR	EUR je Einwohner	1 000 EUR	EUR je Einwohner	1 000 EUR	EUR je Einwohner	1 000 EUR	EUR je Einwohner	1 000 EUR	EUR je Einwohner	
%			1 000 EUR	EUR je Einwohner	1 000 EUR	EUR je Einwohner	1 000 EUR	EUR je Einwohner	1 000 EUR	EUR je Einwohner	1 000 EUR	EUR je Einwohner	
269	317	330	1 153,5	507,24	255,1	112,18	898,4	395,06	1 503,3	661,10	1 696,9	746,21	336 058 04
269	317	352	43,7	94,81	28,3	61,35	15,4	33,46	118,6	257,21	205,4	445,61	336 060 04
269	317	340	92,6	178,70	41,8	80,66	50,8	98,03	186,8	360,58	186,8	360,58	336 061 04
269	317	352	55,5	273,52	9,4	46,32	46,1	227,20	87,5	431,27	98,6	485,51	336 062 04
269	317	352	14,3	111,02	8,2	63,67	6,1	47,34	37,4	289,84	62,2	482,46	336 065 04
269	317	352	83,4	89,33	53,9	57,73	29,5	31,60	240,2	257,19	382,3	409,35	336 074 04
269	317	352	226,2	173,49	85,8	65,81	140,4	107,67	459,8	352,63	539,3	413,57	336 075 04
269	317	330	125,2	98,49	80,9	63,65	44,3	34,84	378,4	297,75	518,6	408,06	336 095 04
269	317	352	8,4	82,01	4,3	42,25	4,1	39,75	24,2	237,27	45,2	443,34	336 100 04
269	317	352	45,8	96,27	26,3	55,34	19,5	40,93	140,3	294,85	196,6	412,98	336 104 04
280	320	352	1 494,1	116,04	854,0	66,32	640,1	49,71	4 198,6	326,08	5 287,9	410,68	336 000 05
280	320	352	127,6	92,49	85,0	61,58	42,7	30,91	439,6	318,56	508,6	368,56	336 004 05
280	320	352	313,4	134,00	159,2	68,06	154,2	65,94	813,3	347,71	974,5	416,64	336 011 05
280	320	353	61,1	65,57	51,7	55,43	9,5	10,14	293,1	314,43	348,0	373,41	336 016 05
280	320	352	53,3	90,96	32,8	55,98	20,5	34,97	158,4	270,34	237,6	405,47	336 027 05
280	320	352	75,4	74,02	65,6	64,42	9,8	9,60	293,2	287,76	404,5	396,94	336 032 05
280	320	356	47,2	55,83	47,7	56,34	- 0,4	- 0,51	225,3	266,30	308,3	364,43	336 076 05
280	320	352	815,9	141,31	412,0	71,36	403,9	69,96	1 975,8	342,18	2 506,4	434,08	336 092 05
280	320	361	6 067,8	718,08	715,7	84,70	5 352,1	633,38	7 140,3	845,01	7 443,4	880,87	336 000 06
280	320	379	249,1	118,70	128,8	61,38	120,3	57,32	649,6	309,49	880,2	419,37	336 010 06
280	320	379	113,6	116,92	53,6	55,15	60,0	61,77	341,6	351,47	412,5	424,42	336 017 06
280	320	360	5 705,0	1 060,61	533,3	99,14	5 171,7	961,47	6 149,1	1 143,16	6 150,6	1 143,44	336 102 06
279	317	350	2 315,5	258,83	708,4	79,19	1 607,1	179,64	4 229,1	472,73	4 767,9	532,97	336 000 07
280	320	352	35,6	97,84	18,5	50,87	17,1	46,97	103,4	284,12	149,5	410,81	336 005 07
280	320	352	51,0	103,37	30,7	62,32	20,2	41,05	154,4	313,23	195,9	397,29	336 019 07
280	320	352	53,6	114,76	34,5	73,78	19,1	40,99	162,7	348,48	183,9	393,75	336 023 07
280	320	352	65,5	127,27	36,4	70,62	29,2	56,65	187,4	363,88	204,7	397,45	336 036 07
280	320	352	43,5	101,93	25,0	58,57	18,5	43,36	132,6	310,53	173,8	407,09	336 042 07
280	310	352	118,2	138,45	70,1	82,06	48,2	56,39	335,1	392,34	341,5	399,89	336 048 07
260	290	340	221,1	230,59	52,6	54,81	168,6	175,78	379,0	395,22	379,2	395,46	336 053 07
280	320	352	57,7	89,66	43,4	67,32	14,4	22,34	207,0	321,38	264,3	410,41	336 069 07
280	320	352	15,8	98,44	11,7	72,86	4,1	25,58	53,4	333,54	73,7	460,71	336 072 07
280	320	350	272,9	839,74	74,8	230,12	198,1	609,62	334,6	1 029,54	334,6	1 029,54	336 073 07
280	320	352	62,5	155,10	21,2	52,58	41,3	102,52	123,3	305,85	192,2	477,03	336 085 07
280	320	352	20,8	101,39	13,2	64,50	7,6	36,88	56,9	277,61	84,0	409,87	336 086 07
280	320	352	73,9	102,26	49,3	68,18	24,6	34,08	224,5	310,51	274,3	379,42	336 087 07
280	320	352	29,6	76,53	27,1	70,04	2,5	6,49	100,4	259,41	146,9	379,61	336 090 07
280	320	352	1 193,7	590,92	200,1	99,06	993,6	491,86	1 674,4	828,92	1 769,3	875,87	336 105 07
276	319	355	18 565,8	241,79	5 720,0	74,49	12 845,8	167,30	33 112,6	431,24	39 600,9	515,74	336 000 00
													337 000 00
277	318	353	6 465,6	373,09	1 613,0	93,08	4 852,6	280,01	9 516,4	549,13	10 467,7	604,02	337 000 01
280	330	360	382,0	193,04	174,4	88,13	207,6	104,92	787,1	397,72	819,2	413,93	337 001 01
280	320	352	58,4	119,69	38,1	78,07	20,3	41,63	144,7	296,42	197,0	403,59	337 017 01
280	320	352	84,4	90,03	69,6	74,26	14,8	15,77	262,3	279,97	386,5	412,47	337 024 01
260	290	360	169,6	115,53	131,4	89,54	38,2	25,99	465,1	316,85	547,4	372,92	337 033 01
269	317	360	22,4	101,27	17,5	79,06	4,9	22,21	70,4	318,57	96,7	437,33	337 054 01
280	320	352	102,7	101,19	105,6	104,09	- 2,9	- 2,90	323,9	319,08	358,6	353,33	337 064 01
269	317	352	85,6	124,85	61,4	89,55	24,2	35,30	248,3	362,00	273,6	398,81	337 067 01
269	317	380	110,5	134,55	65,3	79,56	45,1	54,99	277,2	337,64	333,1	405,75	337 074 01
269	317	352	49,7	77,34	44,8	69,67	4,9	7,67	152,7	237,41	269,5	419,09	337 078 01

Gem.- Schl.- Nr.	Landkreis Verbandsgemeinde Gemeinde	Be- völkerung am 30.06.2005	Steuereinnahmen insgesamt (netto)		Einnahmen aus der / dem					
					Grundsteuer		Gewerbsteuer		Gemeindeanteil an der	
					A	B	Auf- kommen (brutto)	Ein- nahmen (netto) ¹⁾	Ein- kommen- steuer	Umsatz- steuer
		Anzahl	1 000 EUR	EUR je Einwohner	1 000 EUR					

noch: LK Südliche Weinstraße

337 080 01	Waldhambach	345	145,4	421,46	0,4	30,9	3,7	2,8	78,1	32,3
337 081 01	Walldrohrbach	409	113,9	278,38	1,7	25,5	16,3	12,6	72,1	0,7
337 083 01	Wernersberg	1 140	317,4	278,39	1,1	75,6	21,2	16,3	215,5	6,8
337 501 01	Annweiler am Trifels, St	7 178	5 977,2	832,71	6,1	715,5	4 247,0	3 269,7	1 735,2	230,6
337 000 02	VG Bad Bergzabern	24 613	10 491,4	426,26	217,0	2 078,4	3 056,8	2 359,2	5 405,1	296,3
337 005 02	Bad Bergzabern, St	8 011	4 429,7	552,95	8,6	835,2	2 191,0	1 686,8	1 628,8	197,7
337 006 02	Barbelroth	594	253,8	427,33	8,4	43,9	58,6	46,1	150,6	3,5
337 008 02	Birkenhördt	690	219,5	318,16	1,6	48,3	21,0	16,2	148,7	3,1
337 013 02	Böllernborn	282	116,4	412,60	1,3	21,3	11,6	9,1	75,0	3,3
337 018 02	Dierbach	564	195,1	345,99	16,7	30,8	4,8	3,8	140,7	1,3
337 019 02	Dörrenbach	977	327,2	334,87	9,5	71,6	28,1	22,0	212,4	5,5
337 029 02	Gleiszellen-Gleishorbach	820	326,6	398,32	9,1	80,6	19,1	14,8	213,3	4,2
337 037 02	Hergersweiler	220	72,5	329,40	5,0	15,8	2,0	1,6	49,4	0,2
337 045 02	Kapellen-Drusweiler	952	356,2	374,21	19,6	81,7	58,5	45,2	201,7	5,9
337 046 02	Kapsweyer	1 029	330,8	321,51	7,1	60,5	8,1	6,2	251,6	2,0
337 049 02	Klingenmünster	2 327	824,2	354,20	16,7	166,1	133,9	103,1	518,6	14,6
337 055 02	Niederhorbach	500	155,1	310,26	11,6	33,5	16,9	13,0	95,1	1,1
337 056 02	Niederrotterbach	322	83,6	259,69	8,4	16,2	6,1	4,7	53,2	0,7
337 058 02	Oberhausen	444	147,2	331,52	12,9	27,6	11,9	9,3	95,3	1,0
337 059 02	Oberrotterbach	1 283	439,2	342,30	17,7	87,6	61,3	47,3	271,4	10,8
337 060 02	Oberschlettenbach	144	41,7	289,36	0,8	10,3	- 0,3	- 0,2	28,5	0,4
337 062 02	Pleisweiler-Oberhofen	830	374,8	451,60	9,2	83,8	77,0	60,1	216,0	3,4
337 071 02	Schweigen-Rechtenbach	1 459	528,6	362,32	21,0	125,4	74,1	58,2	310,3	11,1
337 072 02	Schweighofen	567	230,2	406,07	17,2	39,9	60,6	46,8	118,4	6,5
337 076 02	Steinfeld	1 944	813,0	418,19	11,7	155,3	170,0	132,3	486,5	17,8
337 079 02	Vorderweidenthal	654	225,9	345,37	2,9	42,9	42,5	32,8	139,8	2,3
337 000 03	VG Edenkoben	19 815	9 979,3	503,62	296,5	1 566,5	3 483,0	2 705,2	4 889,6	427,4
337 002 03	Altdorf	746	381,0	510,72	20,9	52,1	83,7	64,5	233,0	5,9
337 011 03	Böbingen	659	265,9	403,51	16,9	39,1	48,6	37,4	165,6	3,1
337 015 03	Burrweiler	876	376,6	429,92	11,0	68,5	42,2	32,5	248,3	4,5
337 020 03	Edenkoben, St	6 787	4 187,4	616,97	33,0	628,4	2 126,7	1 661,1	1 526,8	311,9
337 021 03	Edesheim	2 326	1 332,0	572,68	47,9	172,8	648,6	499,3	575,3	29,7
337 025 03	Flemlingen	420	141,1	336,02	15,7	21,4	4,3	3,3	97,0	1,6
337 027 03	Freimersheim (Pfalz)	976	298,8	306,18	15,2	55,4	18,9	14,5	202,0	6,9
337 028 03	Gleisweiler	558	257,0	460,49	6,5	65,6	18,7	14,4	163,4	4,2
337 032 03	Gommersheim	1 294	533,3	412,14	13,5	93,3	80,7	62,1	338,4	19,0
337 035 03	Großfischlingen	666	218,0	327,30	12,4	40,1	22,2	17,1	143,8	1,9
337 036 03	Hainfeld	743	332,7	447,80	21,6	55,3	42,4	32,7	213,3	7,3
337 048 03	Kleinfischlingen	300	146,9	489,57	11,3	17,9	50,1	38,5	76,3	1,4
337 066 03	Rhodt unter Rietburg	1 117	530,4	474,84	20,0	96,8	118,5	91,2	299,7	15,8
337 069 03	Roschbach	826	326,2	394,89	12,0	55,2	45,6	35,1	216,0	4,2
337 077 03	Veningen	971	411,1	423,34	28,5	59,4	104,5	80,4	230,4	7,6
337 084 03	Weyher in der Pfalz	550	240,9	438,06	10,2	45,3	27,3	21,0	160,3	2,4
337 000 04	VG Herxheim	14 834	10 715,2	722,34	98,2	1 276,6	6 878,8	5 190,3	3 906,0	205,5
337 038 04	Herxheim bei Landau/Pfalz	10 435	8 125,8	778,71	54,9	936,1	5 608,9	4 232,1	2 708,8	167,9
337 039 04	Herxheimweyher	485	202,1	416,66	7,2	37,5	24,3	18,3	136,0	1,0
337 044 04	Insheim	2 212	887,8	401,33	14,6	129,3	158,9	119,9	606,2	12,6
337 068 04	Rohrbach	1 702	1 499,5	881,03	21,4	173,7	1 086,7	820,0	454,9	23,9
337 000 05	VG Landau-Land	14 154	5 925,4	418,64	284,9	1 058,3	1 208,6	927,6	3 475,1	139,2
337 007 05	Billigheim-Ingenheim	3 978	1 863,0	468,32	62,6	324,3	606,9	467,2	943,5	52,6
337 009 05	Birkweiler	719	284,6	395,87	12,0	45,9	29,7	22,6	195,8	6,6
337 012 05	Böchingen	780	320,7	411,21	12,8	78,2	71,0	54,1	148,0	24,6
337 022 05	Eschbach	708	265,8	375,43	15,7	45,7	34,6	26,6	173,4	2,8

Realsteuerhebesätze			Realsteueraufbringungskraft						Steuer-einnahmekraft der Gemeinden ²⁾		Steuer-einnahmekraft der Gemeinden ²⁾ zuzüglich Schlüssel-zuweisung ³⁾		Gem.-Schl.-Nr.
Grundsteuer		Gewerbesteuer	insgesamt		Grundsteuer		Gewerbsteuer		Steuer-einnahmekraft der Gemeinden ²⁾		Steuer-einnahmekraft der Gemeinden ²⁾ zuzüglich Schlüssel-zuweisung ³⁾		
A	B		1 000 EUR	EUR je Einwohner	1 000 EUR	EUR je Einwohner	1 000 EUR	EUR je Einwohner	1 000 EUR	EUR je Einwohner	1 000 EUR	EUR je Einwohner	
%			1 000 EUR	EUR je Einwohner	1 000 EUR	EUR je Einwohner	1 000 EUR	EUR je Einwohner	1 000 EUR	EUR je Einwohner	1 000 EUR	EUR je Einwohner	
269	317	340	37,3	108,18	33,4	96,68	4,0	11,50	146,8	425,50	146,8	425,50	337 080 01
280	320	352	45,8	111,96	28,7	70,10	17,1	41,86	114,8	280,79	155,4	379,89	337 081 01
280	320	352	103,2	90,48	80,9	70,97	22,2	19,51	320,5	281,16	458,9	402,52	337 083 01
280	320	352	5 214,0	726,39	761,9	106,14	4 452,1	620,25	6 202,6	864,11	6 425,1	895,12	337 501 01
267	318	355	5 615,1	228,14	2 437,2	99,02	3 177,9	129,11	10 618,9	431,44	11 657,8	473,64	337 000 02
280	320	352	3 187,7	397,92	890,9	111,20	2 296,9	286,71	4 510,0	562,97	4 833,6	603,37	337 005 02
269	317	379	112,7	189,75	55,7	93,74	57,0	96,02	254,3	428,11	267,0	449,55	337 006 02
269	317	360	74,8	108,35	53,3	77,21	21,5	31,15	221,9	321,53	264,8	383,79	337 008 02
269	317	378	35,3	125,34	24,1	85,30	11,3	40,04	111,2	394,26	111,2	394,26	337 013 02
269	317	400	54,8	97,24	50,4	89,36	4,4	7,88	195,9	347,35	221,3	392,43	337 018 02
269	317	375	114,1	116,75	86,4	88,46	27,6	28,29	325,9	333,59	391,1	400,35	337 019 02
269	317	355	115,5	140,89	95,6	116,64	19,9	24,25	328,6	400,72	328,6	400,72	337 029 02
269	317	380	24,1	109,32	22,1	100,55	1,9	8,77	73,2	332,75	79,8	362,57	337 037 02
269	317	355	168,7	177,18	107,8	113,28	60,8	63,90	362,9	381,20	419,5	440,65	337 045 02
270	320	355	79,8	77,58	71,4	69,40	8,4	8,18	331,6	322,21	383,1	372,30	337 046 02
269	317	352	335,1	144,01	194,7	83,68	140,4	60,33	837,4	359,86	948,5	407,60	337 049 02
269	317	355	65,5	131,04	48,0	95,94	17,6	35,11	157,9	315,74	191,5	383,09	337 055 02
269	317	355	32,5	100,87	26,1	81,15	6,4	19,72	85,0	263,97	122,4	380,19	337 056 02
255	290	370	58,4	131,51	46,5	104,76	11,9	26,75	152,0	342,40	202,5	456,16	337 058 02
255	290	355	185,6	144,63	121,9	95,00	63,7	49,63	453,8	353,68	526,3	410,19	337 059 02
269	317	355	11,5	79,87	11,8	81,87	- 0,3	- 2,00	40,5	281,03	55,4	384,79	337 060 02
269	317	370	175,8	211,86	99,1	119,35	76,8	92,51	378,5	455,98	378,5	455,98	337 062 02
269	330	378	222,9	152,81	150,6	103,23	72,3	49,57	528,4	362,19	576,1	394,87	337 071 02
269	317	355	123,6	217,98	60,6	106,95	63,0	111,04	234,6	413,75	256,7	452,70	337 072 02
269	330	365	343,3	176,58	171,4	88,18	171,8	88,40	809,8	416,58	824,4	424,08	337 076 02
269	317	352	93,4	142,75	48,8	74,55	44,6	68,20	225,7	345,09	275,4	421,04	337 079 02
274	319	363	5 512,3	278,19	1 969,4	99,39	3 543,0	178,80	10 051,5	507,27	10 451,7	527,46	337 000 03
290	330	352	161,6	216,58	73,8	98,92	87,8	117,66	381,1	510,92	381,1	510,92	337 002 03
269	317	352	110,5	167,71	59,5	90,35	51,0	77,36	268,0	406,69	270,6	410,63	337 011 03
270	317	352	128,8	147,03	84,6	96,57	44,2	50,46	371,9	424,55	371,9	424,55	337 015 03
280	320	370	2 818,2	415,24	697,2	102,73	2 121,0	312,51	4 191,3	617,54	4 427,0	652,27	337 020 03
269	317	352	914,8	393,30	234,9	100,98	679,9	292,32	1 370,5	589,21	1 370,5	589,21	337 021 03
260	290	340	46,7	111,30	42,1	100,24	4,6	11,07	144,3	343,61	160,5	382,06	337 025 03
269	317	352	94,9	97,23	75,1	76,94	19,8	20,29	299,4	306,79	386,2	395,72	337 027 03
269	317	352	96,4	172,77	76,8	137,56	19,6	35,21	259,7	465,36	259,7	465,36	337 028 03
269	317	352	198,4	153,29	113,8	87,92	84,6	65,37	537,1	415,09	537,1	415,09	337 032 03
269	317	352	79,1	118,80	55,8	83,85	23,3	34,95	219,7	329,87	278,6	418,35	337 035 03
290	330	352	122,2	164,52	77,8	104,66	44,5	59,86	333,1	448,26	333,1	448,26	337 036 03
269	317	352	83,5	278,17	31,0	103,20	52,5	174,97	149,7	498,85	149,7	498,85	337 048 03
269	317	352	248,5	222,49	124,3	111,26	124,2	111,23	536,8	480,58	536,8	480,58	337 066 03
269	317	352	119,3	144,41	71,5	86,58	47,8	57,82	329,1	398,39	329,1	398,39	337 069 03
280	317	352	201,7	207,75	92,2	94,97	109,5	112,78	415,7	428,09	415,7	428,09	337 077 03
270	317	352	87,7	159,41	59,0	107,36	28,6	52,06	244,2	443,95	244,2	443,95	337 084 03
269	317	330	9 156,6	617,27	1 464,8	98,74	7 691,8	518,52	11 579,5	780,61	11 802,0	795,61	337 000 04
269	317	330	7 327,9	702,24	1 056,1	101,20	6 271,8	601,03	8 827,8	845,98	9 041,5	866,46	337 038 04
269	317	330	74,7	154,08	47,6	98,08	27,2	56,00	205,8	424,38	214,6	442,54	337 039 04
270	317	330	331,0	149,64	153,3	69,31	177,7	80,34	910,8	411,76	910,8	411,76	337 044 04
269	317	330	1 423,0	836,06	207,8	122,11	1 215,1	713,95	1 635,1	960,68	1 635,1	960,68	337 068 04
262	303	348	2 769,7	195,68	1 489,6	105,24	1 280,2	90,45	6 103,0	431,18	6 252,8	441,77	337 000 05
269	317	352	1 048,0	263,45	411,8	103,52	636,2	159,93	1 904,5	478,75	1 964,4	493,82	337 007 05
270	290	340	98,4	136,91	66,2	92,06	32,2	44,84	293,7	408,49	294,7	409,93	337 009 05
260	290	340	182,2	233,62	105,1	134,80	77,1	98,82	337,9	433,26	337,9	433,26	337 012 05
269	317	352	101,6	143,44	65,3	92,20	36,3	51,24	269,7	380,95	272,9	385,48	337 022 05

Gem.- Schl.- Nr.	Landkreis Verbandsgemeinde Gemeinde	Be- völkerung am 30.06.2005	Steuereinnahmen insgesamt (netto)		Einnahmen aus der / dem					
					Grundsteuer		Gewerbsteuer		Gemeindeanteil an der	
					A	B	Auf- kommen (brutto)	Ein- nahmen (netto) ¹⁾	Ein- kommen- steuer	Umsatz- steuer
					Anzahl	1 000 EUR	EUR je Einwohner	1 000 EUR		

noch: LK Südliche Weinstraße

337 026 05	Frankweiler	912	387,2	424,60	10,4	55,4	69,4	51,9	261,5	6,7
337 031 05	Göcklingen	952	324,8	341,15	24,3	46,4	25,4	19,3	226,3	7,0
337 040 05	Heuchelheim-Klingen	922	341,9	370,81	39,2	63,8	30,7	23,7	206,8	5,6
337 042 05	Ilbesheim b.Landau i.d.Pf.	1 222	492,7	403,23	31,3	102,3	58,4	45,0	303,1	7,4
337 043 05	Impflingen	817	318,8	390,20	23,3	52,8	18,3	14,1	223,8	1,8
337 050 05	Knöringen	465	194,6	418,44	7,1	30,0	42,5	32,4	121,9	2,1
337 051 05	Leinsweiler	417	260,7	625,23	10,6	58,5	76,3	59,1	128,2	3,2
337 065 05	Ranschbach	664	216,7	326,40	11,5	37,8	23,1	17,8	143,2	4,7
337 073 05	Siebeldingen	1 067	430,2	403,23	10,3	82,6	83,6	64,4	259,6	10,6
337 082 05	Walsheim	531	223,5	420,91	13,7	34,6	38,6	29,4	140,2	3,6
337 000 06	VG Maikammer	8 006	3 864,5	482,71	132,3	677,2	1 036,9	804,7	2 078,3	146,6
337 047 06	Kirnweiler (Pfalz)	2 057	1 137,9	553,18	61,1	181,1	436,6	337,7	511,7	41,0
337 052 06	Maikammer	4 092	1 848,7	451,78	45,5	320,6	390,3	303,7	1 088,5	78,3
337 070 06	Sankt Martin	1 857	878,0	472,79	25,7	175,5	210,0	163,4	478,2	27,3
337 000 07	VG Offenbach an der Queich	11 827	7 399,9	625,68	107,5	1 429,8	3 184,7	2 476,0	3 002,5	351,2
337 014 07	Bornheim	1 267	1 707,8	1 347,93	8,9	199,9	1 114,1	866,2	404,5	225,3
337 023 07	Essingen	2 041	797,8	390,90	37,1	163,0	97,9	76,1	505,1	9,6
337 041 07	Hochstadt (Pfalz)	2 500	1 144,5	457,78	36,6	175,5	385,8	299,9	601,9	22,3
337 061 07	Offenbach an der Queich	6 019	3 749,8	623,00	25,0	891,5	1 587,0	1 233,8	1 491,1	94,1
337 000 00	LK Südliche Weinstraße	110 579	57 633,9	521,20	1 163,4	9 579,1	23 486,8	18 035,6	26 493,0	1 945,9
338 000 00	LK Rhein-Pfalz-Kreis									
338 001 00	Altrip	7 842	4 022,0	512,88	3,8	870,9	753,0	579,7	2 490,3	51,0
338 004 00	Bobenheim-Roxheim	10 126	5 560,1	549,09	33,5	868,4	1 787,3	1 348,6	3 059,6	216,8
338 005 00	Böhl-Iggelheim	10 688	5 420,7	507,18	41,2	1 077,4	1 129,6	868,1	3 279,3	103,1
338 016 00	Lambsheim	6 110	2 807,1	459,43	32,5	507,8	657,8	505,3	1 674,2	63,8
338 017 00	Limburgerhof	10 721	8 466,6	789,72	10,6	1 451,8	3 459,6	2 663,5	4 013,0	297,7
338 019 00	Mutterstadt	12 456	7 519,1	603,65	42,9	1 481,5	1 763,1	1 355,1	4 362,2	231,2
338 020 00	Neuhofen	7 308	4 817,5	659,22	14,9	764,8	1 821,3	1 387,4	2 537,9	95,3
338 023 00	Römerberg	9 210	4 412,3	479,08	35,5	890,1	886,3	681,2	2 697,9	75,2
338 025 00	Schifferstadt, St	19 258	10 270,3	533,30	40,2	2 081,9	3 028,1	2 331,2	5 336,2	369,1
338 000 01	VG Dannstadt-Schauernheim	13 121	7 927,8	604,21	128,3	1 452,4	2 461,8	1 876,8	4 272,7	159,3
338 006 01	Dannstadt-Schauernheim	7 116	4 905,4	689,35	58,6	859,6	1 811,1	1 379,6	2 468,9	117,0
338 014 01	Hochdorf-Assenheim	3 084	1 627,6	527,74	48,3	325,0	438,1	333,7	886,0	26,2
338 022 01	Rödersheim-Gronau	2 921	1 394,8	477,50	21,4	267,7	212,7	163,4	917,8	16,1
338 000 02	VG Dudenhofen	11 161	6 702,6	600,54	33,4	997,3	2 996,7	2 264,5	3 258,0	129,9
338 007 02	Dudenhofen	5 792	2 886,2	498,31	11,8	522,8	476,8	360,2	1 899,2	82,6
338 010 02	Hanhofen	2 349	884,0	376,33	8,0	210,3	231,0	177,7	472,7	10,8
338 011 02	Harthausen	3 020	2 932,4	970,98	13,6	264,2	2 289,0	1 726,6	886,0	36,6
338 000 03	VG Heßheim	9 486	5 050,8	532,45	59,0	781,2	1 411,6	1 087,1	2 918,7	168,7
338 002 03	Beindersheim	2 897	1 428,0	492,92	11,7	256,3	216,8	166,9	961,2	25,3
338 009 03	Großniedesheim	1 414	473,4	334,78	8,1	102,8	63,6	49,3	303,7	3,5
338 012 03	Heßheim	3 050	2 201,0	721,64	10,6	260,3	1 066,0	820,7	966,6	130,0
338 013 03	Heuchelheim bei Frankenthal	1 230	622,1	505,78	17,4	95,7	56,3	43,4	450,7	8,4
338 015 03	Kleinniedesheim	895	326,4	364,65	11,2	66,1	8,9	6,9	236,5	1,5
338 000 04	VG Maxdorf	12 640	7 303,9	577,84	36,2	1 233,7	2 153,8	1 639,4	4 181,2	181,7
338 003 04	Birkenheide	3 242	1 562,3	481,90	0,7	274,5	267,3	205,4	1 056,0	14,6
338 008 04	Fußgönheim	2 451	1 721,5	702,35	19,1	275,2	684,7	527,1	837,9	55,7

Realsteuerhebesätze			Realsteueraufbringungskraft						Steuer-einnahmekraft der Gemeinden ²⁾		Steuer-einnahmekraft der Gemeinden ²⁾ zuzüglich Schlüssel-zuweisung ³⁾		Gem.-Schl.-Nr.
Grundsteuer		Gewerbesteuer	insgesamt		Grundsteuer		Gewerbsteuer		Steuer-einnahmekraft der Gemeinden ²⁾		Steuer-einnahmekraft der Gemeinden ²⁾ zuzüglich Schlüssel-zuweisung ³⁾		
A	B		1 000 EUR	EUR je Einwohner	1 000 EUR	EUR je Einwohner	1 000 EUR	EUR je Einwohner	1 000 EUR	EUR je Einwohner	1 000 EUR	EUR je Einwohner	
%			1 000 EUR	EUR je Einwohner	1 000 EUR	EUR je Einwohner	1 000 EUR	EUR je Einwohner	1 000 EUR	EUR je Einwohner	1 000 EUR	EUR je Einwohner	
200	220	320	180,1	197,43	100,0	109,63	80,1	87,80	430,6	472,19	430,6	472,19	337 026 05
240	270	340	114,5	120,23	86,9	91,29	27,6	28,95	341,7	358,88	390,0	409,65	337 031 05
269	317	352	141,7	153,68	109,5	118,73	32,2	34,95	347,0	376,34	366,5	397,49	337 040 05
270	317	352	203,2	166,28	141,9	116,14	61,3	50,14	500,2	409,34	500,2	409,34	337 042 05
269	317	352	100,0	122,43	80,9	99,01	19,1	23,42	321,4	393,38	321,8	393,83	337 043 05
255	290	340	89,0	191,33	42,9	92,17	46,1	99,15	202,8	436,18	202,8	436,18	337 050 05
290	320	360	150,4	360,76	72,2	173,24	78,2	187,52	264,7	634,76	264,7	634,76	337 051 05
269	317	352	76,6	115,37	52,4	78,94	24,2	36,43	219,2	330,12	236,6	356,37	337 065 05
269	317	352	186,6	174,88	98,9	92,71	87,7	82,17	437,5	410,03	437,5	410,03	337 073 05
255	290	340	97,5	183,55	55,5	104,59	41,9	78,96	232,0	436,99	232,0	436,99	337 082 05
280	321	362	1 903,2	237,72	846,2	105,70	1 056,9	132,02	3 895,8	486,61	3 979,2	497,02	337 000 06
280	320	358	703,3	341,90	253,2	123,11	450,1	218,79	1 157,0	562,49	1 157,0	562,49	337 047 06
280	322	365	777,4	189,98	382,8	93,54	394,6	96,43	1 857,5	453,93	1 940,8	474,29	337 052 06
280	322	365	422,5	227,51	210,2	113,20	212,3	114,31	881,3	474,60	881,3	474,60	337 070 06
269	319	364	4 857,6	410,72	1 629,1	137,74	3 228,5	272,97	7 502,6	634,36	7 622,8	644,52	337 000 07
269	317	364	1 351,9	1 066,99	222,5	175,61	1 129,4	891,38	1 733,8	1 368,42	1 733,8	1 368,42	337 014 07
269	317	364	312,2	152,98	213,0	104,36	99,2	48,62	805,1	394,46	805,1	394,46	337 023 07
269	317	364	616,7	246,69	225,7	90,27	391,1	156,42	1 155,0	462,01	1 155,0	462,01	337 041 07
270	320	364	2 576,7	428,10	967,9	160,81	1 608,8	267,29	3 808,7	632,78	3 928,9	652,74	337 061 07
270	317	349	36 280,1	328,09	11 449,2	103,54	24 830,8	224,55	59 267,8	535,98	62 233,9	562,80	337 000 00
													338 000 00
269	317	352	1 721,9	219,58	932,6	118,92	789,3	100,65	4 090,0	521,55	4 654,8	593,57	338 001 00
260	300	330	3 013,6	297,61	1 015,0	100,24	1 998,6	197,37	5 851,3	577,85	6 535,2	645,39	338 004 00
270	320	350	2 372,2	221,95	1 181,4	110,53	1 190,9	111,42	5 493,3	513,97	6 258,6	585,57	338 005 00
269	317	350	1 269,3	207,74	575,8	94,23	693,5	113,51	2 854,8	467,24	3 347,6	547,88	338 016 00
270	325	352	5 147,7	480,15	1 521,1	141,88	3 626,7	338,28	8 662,3	807,98	9 142,9	852,80	338 017 00
270	320	350	3 468,7	278,48	1 609,9	129,25	1 858,8	149,23	7 654,1	614,49	8 313,5	667,43	338 019 00
255	290	340	2 884,8	394,74	908,1	124,26	1 976,7	270,48	5 084,0	695,68	5 432,8	743,40	338 020 00
270	320	350	1 912,0	207,60	977,6	106,14	934,4	101,45	4 480,0	486,43	5 215,9	566,33	338 023 00
269	317	352	5 436,6	282,30	2 262,3	117,47	3 174,3	164,83	10 445,0	542,37	11 970,4	621,58	338 025 00
272	320	341	4 333,4	330,27	1 668,2	127,14	2 665,2	203,13	8 180,3	623,45	8 316,1	633,80	338 000 01
270	320	340	2 935,2	412,48	969,6	136,26	1 965,6	276,22	5 089,6	715,23	5 225,3	734,30	338 006 01
270	320	340	869,5	281,95	394,1	127,78	475,5	154,17	1 677,4	543,90	1 677,4	543,90	338 014 01
280	320	350	528,7	181,00	304,5	104,24	224,2	76,75	1 413,4	483,87	1 413,4	483,87	338 022 01
265	296	331	4 511,4	404,21	1 175,2	105,30	3 336,1	298,91	7 167,1	642,16	7 311,0	655,04	338 000 02
260	290	330	1 155,3	199,47	622,2	107,42	533,1	92,04	3 020,5	521,50	3 135,6	541,36	338 007 02
280	320	350	473,8	201,71	230,3	98,03	243,5	103,67	904,1	384,88	932,7	397,04	338 010 02
260	290	330	2 882,2	954,38	322,8	106,87	2 559,5	847,51	3 242,5	1 073,67	3 242,7	1 073,75	338 011 02
269	317	352	2 372,5	250,10	894,2	94,26	1 478,3	155,84	5 135,3	541,36	5 321,1	560,95	338 000 03
269	317	352	512,9	177,03	285,6	98,60	227,2	78,43	1 449,5	500,34	1 449,5	500,34	338 002 03
270	320	360	182,3	128,91	117,1	82,80	65,2	46,11	475,1	336,03	538,4	380,78	338 009 03
269	317	352	1 406,2	461,04	288,7	94,66	1 117,4	366,37	2 257,5	740,16	2 354,8	772,07	338 012 03
269	317	352	179,5	145,94	120,4	97,91	59,1	48,02	625,6	508,64	625,6	508,64	338 013 03
269	317	352	91,7	102,40	82,3	91,94	9,4	10,46	327,6	366,03	352,8	394,20	338 015 03
269	302	339	3 762,2	297,64	1 418,8	112,25	2 343,4	185,39	7 610,7	602,12	7 742,4	612,54	338 000 04
270	320	350	572,5	176,59	290,7	89,68	281,8	86,92	1 581,2	487,73	1 581,2	487,73	338 003 04
269	317	352	1 031,3	420,78	313,6	127,96	717,7	292,83	1 767,4	721,11	1 767,4	721,11	338 008 04

Gem.- Schl.- Nr.	Landkreis Verbandsgemeinde Gemeinde	Be- völkerung am 30.06.2005	Steuereinnahmen insgesamt (netto)		Einnahmen aus der / dem					
					Grundsteuer		Gewerbsteuer		Gemeindeanteil an der	
					A	B	Auf- kommen (brutto)	Ein- nahmen (netto) ¹⁾	Ein- kommen- steuer	Umsatz- steuer
					Anzahl	1 000 EUR	EUR je Einwohner	1 000 EUR		

noch: LK Rhein-Pfalz-Kreis

338 018 04	Maxdorf	6 947	4 020,1	578,68	16,4	684,0	1 201,8	906,8	2 287,4	111,4
338 000 05	VG Waldsee	8 623	4 518,6	524,01	37,1	796,2	1 012,0	777,8	2 811,8	73,0
338 021 05	Otterstadt	3 272	1 720,6	525,86	18,7	311,5	339,5	260,9	1 090,4	30,6
338 026 05	Waldsee	5 351	2 797,9	522,88	18,5	484,8	672,5	516,9	1 721,4	42,3
338 000 00	LK Rhein-Pfalz-Kreis	148 750	84 799,4	570,08	549,1	15 255,6	25 321,9	19 365,8	46 893,0	2 215,9
339 000 00	LK Mainz-Bingen									
339 005 00	Bingen am Rhein, St	24 850	18 498,2	744,39	88,6	3 224,5	8 905,4	7 055,8	6 814,8	1 154,1
339 009 00	Budenheim	8 545	6 926,1	810,54	4,2	826,9	3 557,7	2 799,3	2 852,9	406,7
339 030 00	Ingelheim am Rhein, St	24 648	80 312,4	3 258,37	93,4	2 603,7	86 289,0	66 873,9	8 532,0	1 936,3
339 000 01	VG Rhein-Nahe	15 263	5 875,4	384,94	89,2	1 021,9	792,7	610,0	4 035,0	84,6
339 003 01	Bacharach, St	2 120	809,0	381,63	15,4	162,3	169,5	130,3	477,3	17,1
339 007 01	Breitscheid	145	52,5	361,92	2,7	9,4	2,0	1,6	38,5	0,0
339 036 01	Manubach	361	132,1	365,92	4,9	15,9	10,0	7,7	89,0	0,2
339 038 01	Münster-Sarmsheim	2 851	1 041,7	365,39	12,6	191,4	- 10,8	- 8,3	813,8	20,6
339 040 01	Niederheimbach	795	221,6	278,80	4,1	48,8	27,2	20,9	182,7	2,9
339 044 01	Oberdiebach	926	349,5	377,40	7,2	58,4	84,9	65,3	210,7	5,6
339 045 01	Oberheimbach	678	232,5	342,87	9,9	36,2	61,5	47,3	136,3	0,6
339 058 01	Trechtingshausen	1 046	488,7	467,17	1,1	66,9	105,3	81,3	321,4	11,9
339 062 01	Waldalgesheim	3 658	1 371,0	374,80	20,9	244,9	152,2	117,0	955,2	15,1
339 063 01	Weiler bei Bingen	2 683	1 176,8	438,60	10,3	187,9	190,9	147,3	810,1	10,5
339 000 02	VG Bodenheim	17 978	11 332,1	630,33	107,3	1 456,8	3 542,1	2 716,4	6 659,2	353,5
339 006 02	Bodenheim	6 899	5 557,4	805,54	51,1	662,8	2 737,7	2 104,0	2 451,6	273,6
339 020 02	Gau-Bischofsheim	1 985	1 028,4	518,08	7,5	134,7	36,3	27,4	847,2	6,2
339 026 02	Harxheim	2 030	1 079,5	531,78	9,3	147,3	182,0	138,6	768,6	12,1
339 034 02	Lörzweiler	2 047	1 033,5	504,89	20,7	129,4	240,4	183,1	683,9	11,1
339 039 02	Nackenheim	5 017	2 633,3	524,87	18,6	382,6	345,7	263,3	1 907,8	50,4
339 000 03	VG Gau-Algesheim	15 894	8 518,6	535,96	190,4	1 159,6	2 625,1	2 034,6	4 936,6	146,0
339 001 03	Appenheim	1 405	596,3	424,41	16,9	77,9	61,1	46,1	448,4	3,2
339 008 03	Bubenheim	860	401,0	466,23	19,0	45,8	77,6	59,6	268,9	5,8
339 016 03	Engelstadt	731	361,1	494,01	20,7	49,2	98,9	77,3	208,3	2,9
339 019 03	Gau-Algesheim, St	6 431	3 431,0	533,50	36,8	514,6	1 005,4	779,2	2 025,7	57,9
339 041 03	Nieder-Hilbersheim	629	245,0	389,46	12,5	34,0	29,6	22,9	169,5	2,6
339 046 03	Ober-Hilbersheim	989	399,7	404,13	25,2	59,7	34,7	26,9	278,5	4,2
339 048 03	Ockenheim	2 329	1 046,9	449,51	30,3	155,4	199,2	155,6	686,8	11,5
339 051 03	Schwabenheim an der Selz	2 520	2 037,7	808,61	29,0	223,1	1 118,6	866,9	850,4	57,9
339 000 04	VG Guntersblum	9 508	3 805,2	400,21	221,3	608,1	526,1	398,1	2 488,0	62,9
339 013 04	Dolgesheim	947	347,9	367,35	21,5	61,7	14,2	10,7	248,4	1,9
339 015 04	Eimsheim	592	247,8	418,66	16,6	35,3	36,2	27,3	165,0	1,4
339 024 04	Guntersblum	3 757	1 555,3	413,96	60,2	270,3	205,5	155,1	1 029,9	31,9
339 028 04	Hillesheim	591	304,5	515,15	16,9	36,6	155,5	118,5	119,8	10,4
339 035 04	Ludwigshöhe	554	211,1	381,10	11,8	33,4	- 3,0	- 2,3	163,4	2,8
339 059 04	Uelversheim	1 136	429,4	377,96	29,8	61,5	57,4	43,3	284,8	7,2
339 064 04	Weinolsheim	722	293,7	406,77	23,4	38,3	32,4	24,4	202,3	3,2
339 066 04	Wintersheim	299	106,3	355,65	15,8	16,8	4,2	3,2	68,5	1,0
339 201 04	Dorn-Dürkheim	910	309,2	339,80	25,3	54,3	23,7	17,9	205,9	3,1
339 000 05	VG Heidesheim am Rhein	9 715	5 106,7	525,65	42,1	779,7	1 588,5	1 243,1	2 919,4	87,2
339 027 05	Heidesheim am Rhein	7 156	4 003,7	559,49	27,6	594,5	1 444,0	1 127,9	2 152,9	72,5

Realsteuerhebesätze			Realsteueraufbringungskraft						Steuereinnahmekraft der Gemeinden ²⁾		Steuereinnahmekraft der Gemeinden ²⁾ zuzüglich Schlüsselzuweisung ³⁾		Gem.-Schl.-Nr.
Grundsteuer		Gewerbesteuer	insgesamt		Grundsteuer		Gewerbesteuer		Steuereinnahmekraft der Gemeinden ²⁾		Steuereinnahmekraft der Gemeinden ²⁾ zuzüglich Schlüsselzuweisung ³⁾		
A	B		1 000 EUR	EUR je Einwohner	1 000 EUR	EUR je Einwohner	1 000 EUR	EUR je Einwohner	1 000 EUR	EUR je Einwohner	1 000 EUR	EUR je Einwohner	
%			1 000 EUR	EUR je Einwohner	1 000 EUR	EUR je Einwohner	1 000 EUR	EUR je Einwohner	1 000 EUR	EUR je Einwohner	1 000 EUR	EUR je Einwohner	
270	290	330	2 158,3	310,68	814,4	117,24	1 343,9	193,45	4 262,1	613,51	4 393,8	632,47	338 018 04
270	320	350	1 947,0	225,79	880,1	102,06	1 066,9	123,73	4 597,5	533,17	4 685,7	543,40	338 000 05
270	320	350	706,5	215,92	348,6	106,54	357,9	109,38	1 749,0	534,53	1 749,0	534,53	338 021 05
270	320	350	1 240,5	231,82	531,5	99,32	709,0	132,50	2 848,5	532,34	2 936,7	548,82	338 026 05
269	314	344	44 153,1	296,83	17 020,1	114,42	27 133,1	182,41	87 305,8	586,93	94 247,8	633,60	338 000 00
													339 000 00
330	390	390	11 296,7	454,59	2 870,7	115,52	8 425,9	339,07	17 416,0	700,84	19 329,9	777,86	339 005 00
300	300	380	4 390,2	513,78	935,6	109,49	3 454,7	404,29	6 891,5	806,49	7 139,8	835,55	339 009 00
270	320	360	91 294,5	3 703,93	2 848,4	115,56	88 446,2	3 588,37	82 347,8	3 340,95	82 597,7	3 351,09	339 030 00
361	331	352	1 944,4	127,39	1 113,0	72,92	831,4	54,47	5 881,3	385,33	6 270,2	410,81	339 000 01
340	360	350	344,0	162,24	165,2	77,94	178,7	84,30	799,1	376,94	915,8	431,99	339 003 01
380	380	350	12,5	86,18	10,4	71,44	2,1	14,74	50,5	348,44	63,5	438,01	339 007 01
400	350	350	29,4	81,50	18,9	52,27	10,6	29,23	116,3	322,07	158,4	438,90	339 036 01
320	320	352	202,0	70,84	213,3	74,81	- 11,3	- 3,97	1 038,9	364,38	1 038,9	364,38	339 038 01
400	350	350	78,7	99,04	50,1	62,99	28,7	36,05	258,1	324,66	324,3	407,91	339 040 01
380	360	350	149,7	161,71	60,2	65,04	89,5	96,67	346,3	374,02	384,0	414,66	339 044 01
400	350	350	106,8	157,56	42,0	61,93	64,8	95,63	229,5	338,47	278,9	411,33	339 045 01
340	320	355	181,0	173,01	71,5	68,39	109,4	104,62	490,2	468,69	490,2	468,69	339 058 01
350	320	350	436,1	119,21	275,6	75,34	160,5	43,86	1 371,1	374,84	1 435,0	392,30	339 062 01
400	320	355	404,2	150,66	205,8	76,70	198,4	73,96	1 181,2	440,24	1 181,2	440,24	339 063 01
271	318	348	5 420,9	301,53	1 660,4	92,36	3 760,5	209,17	11 607,9	645,67	11 792,5	655,94	339 000 02
270	320	350	3 640,2	527,64	753,9	109,28	2 886,3	418,37	5 731,8	830,81	5 837,7	846,16	339 006 02
270	320	330	190,8	96,14	150,2	75,67	40,6	20,47	1 035,4	521,59	1 035,4	521,59	339 020 02
280	320	340	362,5	178,58	165,0	81,29	197,5	97,29	1 099,9	541,82	1 099,9	541,82	339 026 02
270	300	340	428,4	209,27	167,5	81,82	260,9	127,45	1 066,0	520,79	1 066,0	520,79	339 034 02
270	320	340	798,9	159,24	423,8	84,47	375,2	74,78	2 674,8	533,14	2 753,5	548,84	339 039 02
295	323	360	4 087,7	257,19	1 397,3	87,91	2 690,5	169,28	8 579,8	539,81	8 762,6	551,32	339 000 03
260	300	330	174,5	124,19	106,2	75,57	68,3	48,62	611,2	434,98	611,6	435,31	339 001 03
300	320	350	148,1	172,19	66,3	77,08	81,8	95,11	404,9	470,82	405,1	471,09	339 008 03
310	320	370	169,6	231,99	70,9	97,02	98,7	134,97	359,1	491,24	359,1	491,24	339 016 03
300	330	360	1 592,5	247,63	561,9	87,38	1 030,6	160,25	3 449,8	536,44	3 615,2	562,15	339 019 03
310	320	360	77,7	123,57	47,4	75,39	30,3	48,18	243,2	386,58	258,2	410,43	339 041 03
270	320	360	125,1	126,51	89,5	90,51	35,6	36,00	400,0	404,45	400,0	404,45	339 046 03
310	320	370	390,6	167,71	191,9	82,40	198,7	85,31	1 045,4	448,85	1 045,4	448,85	339 048 03
300	320	360	1 409,6	559,38	263,1	104,40	1 146,5	454,98	2 066,2	819,94	2 068,1	820,67	339 051 03
276	328	333	1 438,2	151,26	855,1	89,93	583,1	61,33	3 861,1	406,09	4 132,9	434,68	339 000 04
280	340	330	99,0	104,51	83,1	87,76	15,9	16,75	345,7	365,06	383,2	404,69	339 013 04
280	340	330	92,4	156,11	51,9	87,73	40,5	68,38	250,0	422,31	251,3	424,56	339 015 04
270	320	330	578,6	154,01	348,8	92,84	229,8	61,17	1 590,0	423,22	1 689,1	449,60	339 024 04
280	340	340	222,2	376,05	53,5	90,48	168,8	285,57	315,4	533,63	315,4	533,63	339 028 04
280	320	330	43,8	79,08	47,2	85,22	- 3,4	- 6,14	210,7	380,37	210,7	380,37	339 035 04
270	320	330	160,5	141,32	96,3	84,79	64,2	56,54	438,5	386,00	463,9	408,37	339 059 04
280	340	330	98,0	135,74	61,8	85,58	36,2	50,16	295,5	409,34	313,1	433,69	339 064 04
280	340	330	37,4	125,17	32,8	109,56	4,7	15,61	105,9	354,02	126,1	421,66	339 066 04
280	340	330	106,1	116,64	79,7	87,53	26,5	29,11	309,3	339,91	380,0	417,56	339 201 04
313	364	373	2 336,0	240,46	762,7	78,50	1 573,4	161,95	4 997,2	514,38	5 101,3	525,10	339 000 05
320	365	370	2 015,1	281,59	575,0	80,35	1 440,1	201,24	3 924,4	548,40	4 023,6	562,27	339 027 05

Gem.- Schl.- Nr.	Landkreis Verbandsgemeinde Gemeinde	Be- völkerung am 30.06.2005	Steuereinnahmen insgesamt (netto)		Einnahmen aus der / dem					
					Grundsteuer		Gewerbsteuer		Gemeindeanteil an der	
					A	B	Auf- kommen (brutto)	Ein- nahmen (netto) ¹⁾	Ein- kommen- steuer	Umsatz- steuer
		Anzahl	1 000 EUR	EUR je Einwohner	1 000 EUR					

noch: LK Mainz-Bingen

339 061 05	Wackernheim	2 559	1 103,0	431,02	14,5	185,2	144,5	115,2	766,5	14,6
339 000 06	VG Nieder-Olm	30 387	17 406,1	572,81	179,2	2 612,5	5 049,2	3 945,8	10 123,3	482,0
339 017 06	Essenheim	3 185	1 438,4	451,63	27,4	216,4	128,2	98,6	1 071,4	16,7
339 031 06	Jugenheim in Rheinhessen	1 659	658,5	396,91	14,7	101,4	84,5	64,9	465,2	7,4
339 032 06	Klein-Winternheim	3 477	2 265,9	651,67	15,7	290,1	689,1	529,5	1 364,5	59,8
339 042 06	Nieder-Olm	8 452	6 623,7	783,68	21,0	1 094,7	3 182,7	2 504,3	2 647,9	341,2
339 047 06	Ober-Olm	4 275	1 887,5	441,51	24,8	269,2	261,0	200,6	1 362,9	19,3
339 054 06	Sörgenloch	1 181	498,9	422,41	5,8	81,6	134,6	103,4	300,4	5,8
339 057 06	Stadecken-Elsheim	4 515	2 208,6	489,16	51,9	301,4	393,7	309,8	1 510,0	23,3
339 067 06	Zornheim	3 643	1 824,7	500,88	17,9	257,7	175,4	134,8	1 401,1	8,6
339 000 07	VG Nierstein-Oppenheim	29 763	13 802,3	463,74	319,1	2 213,1	2 862,0	2 206,6	8 684,0	254,5
339 010 07	Dalheim	1 046	457,0	436,88	18,3	64,3	49,7	38,3	327,9	4,2
339 011 07	Dexheim	1 514	781,8	516,37	23,1	113,8	161,5	124,4	490,9	24,2
339 012 07	Dienheim	2 015	698,8	346,80	38,4	115,8	34,4	26,6	508,2	5,1
339 018 07	Friesenheim	650	253,4	389,85	9,4	38,8	24,9	19,1	181,5	2,2
339 025 07	Hahnheim	1 558	774,8	497,29	17,0	116,4	133,7	100,9	523,6	9,8
339 033 07	Köngernheim	1 335	654,0	489,88	11,5	86,2	134,8	103,5	444,6	3,4
339 037 07	Mommenheim	3 086	1 654,7	536,20	24,7	231,6	437,2	335,6	1 029,3	19,1
339 043 07	Nierstein	7 644	3 523,8	460,99	91,2	625,5	828,3	641,8	2 046,1	82,5
339 049 07	Oppenheim, St	6 863	3 179,6	463,29	18,6	546,4	624,6	484,0	2 026,5	80,4
339 053 07	Selzen	1 543	689,1	446,60	24,9	106,5	151,1	116,1	427,7	6,8
339 060 07	Udenheim	2 509	1 135,4	452,52	42,1	167,9	281,7	216,3	677,8	17,0
339 000 08	VG Sprendlingen-Gensingen	13 579	6 429,6	473,50	182,1	1 145,1	2 083,5	1 602,5	3 217,7	242,9
339 002 08	Aspishheim	962	403,0	418,89	25,4	51,2	30,9	24,1	295,9	2,7
339 004 08	Badenheim	549	180,0	327,94	19,4	26,9	9,5	7,4	124,4	1,0
339 021 08	Gensingen	3 386	2 299,5	679,13	20,3	415,6	1 153,2	886,3	847,3	124,0
339 022 08	Grolsheim	1 150	448,0	389,57	7,7	94,7	105,0	81,4	249,7	11,6
339 029 08	Horrweiler	779	299,9	384,93	24,2	44,9	8,4	6,5	217,6	4,7
339 050 08	Sankt Johann	850	260,1	306,04	17,5	44,6	23,3	17,9	173,8	2,1
339 056 08	Sprendlingen	3 942	1 704,0	432,27	31,8	345,6	565,0	434,3	793,0	87,7
339 065 08	Welgesheim	602	271,8	451,43	10,3	38,6	97,6	75,0	143,0	3,1
339 068 08	Zotzenheim	643	235,5	366,19	9,8	37,3	28,6	22,0	160,5	1,8
339 202 08	Wolfsheim	716	327,8	457,88	15,7	45,8	61,9	47,6	212,4	4,3
339 000 00	LK Mainz-Bingen	200 130	178 012,6	889,48	1 516,9	17 651,8	117 821,2	91 486,2	61 262,8	5 210,7
340 000 00	LK Südwestpfalz									
340 000 01	VG Dahner Felsenland	15 758	7 042,2	446,90	1,0	1 640,0	2 549,6	1 967,6	3 103,6	261,7
340 001 01	Bobenthal	332	109,6	330,00	0,2	29,7	22,0	17,0	59,8	1,7
340 002 01	Busenberg	1 408	412,3	292,82	- 0,7	114,6	31,6	24,3	264,1	7,0
340 004 01	Dahn, St	4 772	3 398,6	712,20	- 9,5	611,7	1 978,4	1 527,1	1 093,3	165,9
340 009 01	Erfweiler	1 268	430,5	339,49	- 1,7	102,8	85,4	65,8	251,9	9,2
340 010 01	Erlenbach bei Dahn	377	114,5	303,82	- 0,5	37,0	9,2	7,1	67,7	1,9
340 011 01	Fischbach bei Dahn	1 640	572,8	349,27	1,3	177,5	126,6	97,5	280,6	12,0
340 021 01	Hirschthal	111	36,9	332,20	0,1	8,3	4,8	3,7	23,3	0,8
340 029 01	Ludwigswinkel	847	292,4	345,17	1,3	103,1	23,1	17,8	136,5	4,9
340 033 01	Niederschlettenbach	361	104,8	290,31	0,5	28,1	2,7	2,1	72,7	0,9
340 034 01	Nothweiler	171	63,6	371,88	0,4	16,5	17,2	13,2	32,1	0,8
340 039 01	Rumbach	492	132,5	269,40	0,5	46,2	3,0	2,3	78,1	1,6
340 043 01	Schindhard	627	181,9	290,06	0,3	60,3	- 1,3	- 0,9	115,8	5,3
340 045 01	Schönau (Pfalz)	455	135,8	298,50	7,7	39,5	5,7	4,4	77,0	2,6
340 501 01	Bruchweiler-Bärenbach	1 739	640,1	368,06	3,7	155,1	146,8	113,1	328,5	36,1

Realsteuerhebesätze			Realsteueraufbringungskraft						Steuer-einnahmekraft der Gemeinden ²⁾		Steuer-einnahmekraft der Gemeinden ²⁾ zuzüglich Schlüssel-zuweisung ³⁾		Gem.-Schl.-Nr.
Grundsteuer		Gewerbe-steuer	insgesamt		Grundsteuer		Gewerbsteuer		Steuer-einnahmekraft der Gemeinden ²⁾		Steuer-einnahmekraft der Gemeinden ²⁾ zuzüglich Schlüssel-zuweisung ³⁾		
A	B		1 000 EUR	EUR je Einwohner	1 000 EUR	EUR je Einwohner	1 000 EUR	EUR je Einwohner	1 000 EUR	EUR je Einwohner	1 000 EUR	EUR je Einwohner	
%			1 000 EUR	EUR je Einwohner	1 000 EUR	EUR je Einwohner	1 000 EUR	EUR je Einwohner	1 000 EUR	EUR je Einwohner	1 000 EUR	EUR je Einwohner	
300	360	400	321,0	125,42	187,7	73,34	133,3	52,08	1 072,9	419,26	1 077,7	421,15	339 061 05
270	320	371	7 973,6	262,40	2 947,9	97,01	5 025,6	165,39	17 475,5	575,10	17 873,3	588,19	339 000 06
270	320	350	392,5	123,24	257,3	80,79	135,2	42,45	1 450,9	455,54	1 451,4	455,68	339 017 06
270	320	350	211,7	127,62	122,7	73,93	89,1	53,69	664,7	400,68	665,2	400,96	339 031 06
270	320	350	1 049,5	301,85	323,0	92,88	726,6	208,96	2 314,2	665,58	2 315,1	665,84	339 032 06
270	320	380	4 269,0	505,09	1 178,4	139,42	3 090,6	365,66	6 579,7	778,47	6 922,1	818,99	339 042 06
270	320	350	585,5	136,97	310,4	72,61	275,1	64,36	1 907,3	446,15	1 907,3	446,15	339 047 06
270	320	350	234,1	198,25	92,3	78,12	141,9	120,13	509,2	431,12	562,2	476,05	339 054 06
270	320	380	755,2	167,27	372,9	82,59	382,3	84,68	2 204,6	488,29	2 205,1	488,39	339 057 06
270	320	350	475,9	130,64	291,0	79,89	184,9	50,75	1 845,0	506,45	1 845,0	506,45	339 067 06
279	327	354	5 592,4	187,90	2 609,1	87,66	2 983,3	100,24	13 875,6	466,20	14 339,6	481,79	339 000 07
280	350	350	133,0	127,16	80,6	77,07	52,4	50,09	453,7	433,72	453,7	433,72	339 010 07
280	320	350	313,8	207,28	143,6	94,83	170,2	112,45	791,9	523,03	791,9	523,03	339 011 07
280	320	350	197,6	98,05	161,3	80,04	36,3	18,01	703,0	348,88	762,7	378,50	339 012 07
280	350	350	73,2	112,58	47,0	72,24	26,2	40,35	251,1	386,28	270,1	415,49	339 018 07
260	320	330	291,0	186,79	141,5	90,82	149,5	95,98	791,6	508,08	791,8	508,23	339 025 07
280	320	350	244,8	183,37	102,7	76,89	142,2	106,48	661,5	495,52	662,0	495,86	339 033 07
280	320	350	730,6	236,76	269,7	87,40	460,9	149,36	1 677,5	543,58	1 677,5	543,58	339 037 07
280	330	360	1 582,1	206,98	733,1	95,90	849,1	111,07	3 524,1	461,03	3 735,9	488,74	339 043 07
280	330	360	1 218,8	177,59	578,5	84,29	640,3	93,29	3 184,9	464,07	3 357,1	489,17	339 049 07
280	340	350	290,4	188,19	131,1	84,97	159,3	103,22	689,9	447,11	690,3	447,40	339 053 07
280	320	350	517,1	206,09	220,1	87,73	297,0	118,37	1 146,4	456,93	1 146,7	457,02	339 060 07
294	320	351	3 576,9	263,41	1 385,7	102,05	2 191,2	161,37	6 556,5	482,84	6 963,6	512,82	339 000 08
300	320	370	108,9	113,20	78,1	81,16	30,8	32,04	400,8	416,61	400,8	416,61	339 002 08
270	320	370	58,2	106,09	48,8	88,90	9,4	17,19	181,5	330,60	225,3	410,34	339 004 08
300	320	350	1 674,0	494,38	458,2	135,32	1 215,8	359,06	2 378,4	702,42	2 378,4	702,42	339 021 08
300	320	360	214,9	186,91	107,3	93,32	107,6	93,59	452,6	393,57	492,9	428,65	339 022 08
300	320	350	79,2	101,68	70,3	90,26	8,9	11,42	299,5	384,53	316,5	406,26	339 029 08
300	320	350	88,2	103,73	63,6	74,86	24,5	28,87	258,7	304,35	314,6	370,13	339 050 08
300	320	350	990,8	251,36	395,1	100,24	595,7	151,12	1 740,8	441,60	1 950,2	494,73	339 056 08
280	320	350	154,1	255,99	51,2	85,03	102,9	170,97	277,7	461,22	286,5	475,88	339 065 08
270	320	350	79,9	124,29	49,7	77,33	30,2	46,96	235,6	366,47	267,5	416,01	339 068 08
300	320	350	128,6	179,55	63,3	88,42	65,3	91,13	330,9	462,16	330,9	462,16	339 202 08
287	334	362	139 351,5	696,31	19 385,7	96,87	119 965,8	599,44	179 490,1	896,87	184 303,6	920,92	339 000 00
													340 000 00
276	319	355	4 390,0	278,59	1 737,5	110,26	2 652,6	168,33	7 173,3	455,22	8 286,4	525,85	340 000 01
280	320	352	54,6	164,47	31,5	94,98	23,1	69,49	111,1	334,54	151,9	457,49	340 001 01
270	317	352	154,5	109,73	121,4	86,24	33,1	23,49	418,3	297,11	605,9	430,29	340 002 01
280	320	355	2 692,9	564,32	636,5	133,38	2 056,4	430,94	3 500,8	733,62	3 741,7	784,09	340 004 01
280	320	352	196,4	154,90	106,9	84,27	89,6	70,63	437,9	345,34	482,1	380,20	340 009 01
270	317	360	48,4	128,40	39,0	103,35	9,4	25,06	115,9	307,53	137,2	363,93	340 010 01
269	317	352	323,3	197,14	190,6	116,22	132,7	80,92	586,8	357,82	744,8	454,17	340 011 01
280	320	352	13,8	124,77	8,8	79,66	5,0	45,11	36,8	331,95	43,5	391,92	340 021 01
269	317	352	135,5	160,01	111,4	131,48	24,2	28,53	271,6	320,72	363,4	429,00	340 029 01
270	320	355	33,0	91,29	30,1	83,47	2,8	7,82	106,0	293,53	137,1	379,82	340 033 01
269	317	352	36,0	210,61	18,0	105,26	18,0	105,35	65,0	380,29	78,7	460,13	340 034 01
270	320	360	52,4	106,52	49,4	100,31	3,1	6,20	131,5	267,20	198,6	403,63	340 039 01
269	317	352	63,3	100,92	64,6	103,03	- 1,3	- 2,11	184,7	294,60	243,4	388,23	340 043 01
290	340	360	52,6	115,66	46,8	102,83	5,8	12,83	131,0	287,83	179,9	395,35	340 045 01
269	317	352	323,2	185,86	169,3	97,34	153,9	88,52	654,1	376,13	661,3	380,28	340 501 01

Gem.- Schl.- Nr.	Landkreis Verbandsgemeinde Gemeinde	Be- völkerung am 30.06.2005	Steuereinnahmen insgesamt (netto)		Einnahmen aus der / dem					
					Grundsteuer		Gewerbsteuer		Gemeindeanteil an der	
					A	B	Auf- kommen (brutto)	Ein- nahmen (netto) ¹⁾	Ein- kommen- steuer	Umsatz- steuer
					Anzahl	1 000 EUR	EUR je Einwohner	1 000 EUR		

noch: LK Südwestpfalz

340 502 01	Bundenthal	1 158	416,1	359,30	- 2,3	109,5	94,4	73,1	222,1	10,9
340 000 02	VG Hauenstein	9 336	4 806,3	514,81	15,5	992,3	2 291,8	1 764,2	1 818,2	156,3
340 005 02	Darstein	228	59,9	262,54	0,4	17,5	6,0	4,6	35,7	0,5
340 006 02	Dimbach	176	49,9	283,74	0,3	13,0	2,0	1,5	33,9	0,5
340 014 02	Hauenstein	4 101	2 163,1	527,46	2,0	495,1	941,0	724,3	847,6	87,0
340 020 02	Hinterweidenthal	1 709	858,9	502,57	4,9	183,4	403,5	310,6	335,2	20,7
340 030 02	Lug	657	857,8	1 305,62	0,2	53,2	849,9	654,3	140,1	8,1
340 047 02	Schwanheim	625	207,8	332,40	- 1,0	63,9	17,7	13,6	116,7	13,3
340 049 02	Spirkelbach	695	191,9	276,08	0,7	51,1	14,4	11,1	119,2	0,6
340 057 02	Wilgartswiesen	1 145	417,0	364,23	7,9	115,2	57,4	44,1	189,8	25,7
340 000 03	VG Pirmasens-Land	13 186	4 862,4	368,75	49,2	1 139,2	713,2	549,9	2 946,3	140,0
340 008 03	Eppenbrunn	1 500	532,0	354,66	8,5	131,9	60,3	46,4	331,8	8,1
340 019 03	Hilst	359	111,5	310,60	0,7	29,6	13,5	10,4	64,3	4,7
340 026 03	Kröppen	766	248,3	324,16	8,5	57,3	24,9	19,1	158,1	2,6
340 028 03	Lemberg	4 285	1 571,2	366,68	8,1	371,1	251,5	194,1	943,5	43,0
340 036 03	Obersimten	653	317,9	486,85	1,9	60,3	62,6	48,2	195,5	10,8
340 040 03	Ruppertsweiler	1 458	614,5	421,47	1,9	131,5	113,0	87,0	371,2	17,9
340 048 03	Schweix	365	120,0	328,80	1,5	31,7	- 2,0	- 1,6	82,9	4,3
340 052 03	Trulben	1 364	477,5	350,04	4,2	116,2	92,7	71,9	265,8	16,2
340 053 03	Vinningen	1 705	659,0	386,51	7,1	161,4	87,2	67,0	388,4	31,0
340 205 03	Bottenbach	731	210,4	287,87	6,7	48,2	9,6	7,4	144,9	1,4
340 000 04	VG Rodalben	15 527	7 182,5	462,58	27,7	1 466,1	2 685,5	2 066,5	3 356,2	229,7
340 003 04	Clausen	1 612	537,4	333,40	2,6	130,2	55,1	42,4	350,6	7,9
340 007 04	Donsieders	1 007	457,5	454,34	6,0	89,0	181,3	139,5	206,1	14,2
340 027 04	Leimen	1 008	465,5	461,85	5,3	92,0	182,2	140,0	209,0	15,5
340 031 04	Merzalben	1 293	901,3	697,05	6,2	124,0	638,9	491,1	264,2	12,7
340 032 04	Münchweiler an der Rodalb	3 009	1 637,3	544,13	4,6	327,9	678,6	522,5	706,3	69,8
340 038 04	Rodalben, St	7 598	3 183,4	418,98	3,0	703,0	949,4	731,0	1 620,1	109,7
340 000 05	VG Thaleischweiler-Fröschen	11 435	4 287,3	374,93	47,9	1 057,7	836,4	643,9	2 284,2	224,1
340 023 05	Höheischweiler	965	331,3	343,28	2,6	82,0	69,3	53,4	183,5	8,1
340 024 05	Höhrfröschen	941	410,4	436,11	3,5	81,9	114,0	87,8	225,8	9,2
340 035 05	Nünschweiler	834	252,2	302,41	8,3	62,4	27,4	21,1	154,3	3,7
340 037 05	Petersberg	928	353,8	381,26	4,5	87,0	61,6	47,4	206,0	6,1
340 051 05	Thaleischweiler-Fröschen	3 528	1 468,7	416,29	5,5	439,0	253,6	195,2	668,5	152,5
340 217 05	Maßweiler	1 152	341,9	296,77	8,8	76,3	27,7	21,3	222,3	11,2
340 220 05	Reifenberg	849	283,6	333,99	6,6	63,5	39,6	30,5	173,6	6,8
340 222 05	Rieschweiler-Mühlbach	2 238	845,5	377,81	8,1	165,7	243,2	187,2	450,3	26,7
340 000 06	VG Waldfischbach-Burgalben	13 073	6 580,6	503,37	41,9	1 281,7	2 219,3	1 692,0	2 892,0	647,2
340 012 06	Geiselberg	913	449,5	492,28	2,4	104,6	142,2	108,3	190,1	42,5
340 015 06	Heltersberg	2 207	1 657,3	750,93	7,6	231,0	615,9	469,2	510,0	437,1
340 016 06	Hermersberg	1 742	905,5	519,78	9,2	140,7	423,2	319,3	413,8	18,6
340 022 06	Höheinöd	1 276	522,5	409,51	11,4	117,5	133,6	102,7	283,1	4,6
340 025 06	Horbach	582	304,2	522,73	1,5	50,9	158,1	119,3	118,0	12,7
340 044 06	Schmalenberg	801	254,6	317,80	1,8	58,4	17,9	13,5	176,0	2,6
340 050 06	Steinalben	468	137,7	294,19	0,8	38,0	8,5	6,4	87,9	3,7
340 054 06	Waldfischbach-Burgalben	5 084	2 349,4	462,11	7,1	540,7	719,9	553,3	1 113,1	125,4
340 000 07	VG Wallhalben	7 805	2 393,5	306,67	83,3	490,7	296,6	228,7	1 539,8	32,3
340 017 07	Herschberg	950	282,1	296,91	11,9	63,0	52,7	40,8	159,1	5,0
340 018 07	Hettenhausen	273	76,9	281,56	3,0	19,1	6,6	5,1	47,3	1,6
340 041 07	Saalstadt	366	140,9	385,00	6,5	23,1	19,8	15,2	94,4	1,0
340 042 07	Schauerberg	197	54,4	275,91	4,9	10,3	0,7	0,5	37,7	0,3

Realsteuerhebesätze			Realsteueraufbringungskraft						Steuer-einnahmekraft der Gemeinden ²⁾		Steuer-einnahmekraft der Gemeinden ²⁾ zuzüglich Schlüssel-zuweisung ³⁾		Gem.-Schl.-Nr.
Grundsteuer		Gewerbesteuer	insgesamt		Grundsteuer		Gewerbsteuer		Steuer-einnahmekraft der Gemeinden ²⁾		Steuer-einnahmekraft der Gemeinden ²⁾ zuzüglich Schlüssel-zuweisung ³⁾		
A	B		1 000 EUR	EUR je Einwohner	1 000 EUR	EUR je Einwohner	1 000 EUR	EUR je Einwohner	1 000 EUR	EUR je Einwohner	1 000 EUR	EUR je Einwohner	
%			1 000 EUR	EUR je Einwohner	1 000 EUR	EUR je Einwohner	1 000 EUR	EUR je Einwohner	1 000 EUR	EUR je Einwohner	1 000 EUR	EUR je Einwohner	
280	320	360	210,0	181,35	113,3	97,81	96,7	83,55	421,7	364,16	517,0	446,44	340 502 01
289	320	352	3 467,0	371,36	1 064,5	114,02	2 402,5	257,33	4 913,9	526,34	5 314,8	569,28	340 000 02
280	320	352	25,1	110,00	18,8	82,63	6,2	27,37	59,9	262,80	87,9	385,45	340 005 02
269	317	352	16,3	92,49	14,2	80,56	2,1	11,93	50,1	284,88	72,6	412,64	340 006 02
280	320	352	1 511,4	368,54	525,0	128,02	986,4	240,53	2 229,3	543,60	2 326,3	567,26	340 014 02
280	320	352	621,6	363,74	198,7	116,25	423,0	247,49	884,8	517,70	884,8	517,70	340 020 02
269	317	352	948,0	1 442,95	57,0	86,81	891,0	1 356,14	900,6	1 370,71	900,6	1 370,71	340 030 02
280	320	352	85,0	136,07	66,5	106,35	18,6	29,72	211,0	337,55	271,1	433,80	340 047 02
269	317	352	70,2	101,03	55,1	79,34	15,1	21,70	186,7	268,65	293,1	421,66	340 049 02
300	320	352	189,3	165,35	129,2	112,83	60,1	52,51	391,6	341,97	478,5	417,87	340 057 02
277	320	354	1 999,1	151,61	1 255,2	95,19	744,0	56,42	4 922,1	373,28	5 608,1	425,31	340 000 03
280	320	352	211,1	140,75	147,9	98,59	63,2	42,16	537,2	358,11	647,2	431,45	340 008 03
280	320	352	46,2	128,57	32,1	89,30	14,1	39,27	112,0	312,02	159,5	444,30	340 019 03
270	317	350	96,3	125,78	70,1	91,52	26,2	34,26	251,3	328,05	344,4	449,65	340 026 03
280	320	355	661,6	154,39	400,2	93,38	261,4	61,00	1 590,7	371,22	1 789,9	417,72	340 028 03
280	320	352	131,2	200,95	65,6	100,49	65,6	100,46	323,1	494,72	323,1	494,72	340 036 03
280	320	352	259,4	177,89	140,9	96,64	118,5	81,25	622,5	426,94	623,6	427,73	340 040 03
280	320	352	32,8	89,99	35,0	95,81	- 2,1	- 5,82	120,4	329,99	123,5	338,35	340 048 03
280	322	360	221,3	162,23	126,3	92,56	95,0	69,67	482,5	353,70	550,3	403,41	340 052 03
270	317	350	271,4	159,20	179,5	105,29	91,9	53,91	670,7	393,38	749,7	439,73	340 053 03
280	320	352	67,8	92,76	57,7	78,92	10,1	13,84	211,8	289,76	296,9	406,11	340 205 03
270	317	351	4 412,4	284,18	1 592,3	102,55	2 820,1	181,63	7 379,3	475,25	7 691,7	495,38	340 000 04
270	317	352	199,3	123,63	141,6	87,82	57,7	35,81	545,2	338,19	646,6	401,09	340 003 04
270	317	352	291,2	289,14	101,2	100,45	190,0	188,68	469,7	466,45	470,2	466,91	340 007 04
270	317	350	295,8	293,44	103,7	102,88	192,1	190,57	478,0	474,25	516,7	512,59	340 027 04
270	317	350	812,4	628,30	138,8	107,33	673,6	520,97	941,4	728,05	941,8	728,40	340 031 04
270	317	352	1 065,8	354,21	354,4	117,79	711,4	236,42	1 685,7	560,22	1 692,6	562,52	340 032 04
270	317	352	1 748,0	230,06	752,7	99,06	995,3	130,99	3 259,3	428,96	3 423,9	450,63	340 038 04
273	318	352	2 052,0	179,45	1 175,2	102,77	876,8	76,68	4 367,9	381,98	4 746,5	415,09	340 000 05
269	317	352	162,9	168,76	90,2	93,44	72,7	75,33	338,5	350,81	345,6	358,12	340 023 05
280	320	352	209,6	222,77	90,1	95,72	119,6	127,05	418,4	444,59	436,9	464,26	340 024 05
269	317	352	104,0	124,66	75,3	90,27	28,7	34,39	255,7	306,60	355,1	425,77	340 035 05
280	320	352	160,9	173,43	96,4	103,87	64,6	69,57	358,8	386,66	360,0	387,98	340 037 05
269	317	352	739,7	209,66	473,9	134,31	265,8	75,35	1 502,3	425,81	1 622,0	459,74	340 051 05
280	320	352	118,6	102,98	89,6	77,75	29,1	25,22	345,7	300,06	385,2	334,39	340 217 05
269	317	352	116,2	136,81	74,7	87,97	41,5	48,84	287,4	338,49	379,9	447,43	340 220 05
269	317	352	440,1	196,67	185,2	82,75	254,9	113,92	861,2	384,80	861,9	385,11	340 222 05
261	300	341	3 893,2	297,80	1 491,0	114,06	2 402,1	183,75	6 905,1	528,20	7 900,7	604,35	340 000 06
250	290	340	279,0	305,59	124,7	136,54	154,3	169,04	477,8	523,29	483,8	529,85	340 012 06
255	290	340	946,1	428,70	277,7	125,83	668,4	302,86	1 746,6	791,38	2 409,2	1 091,63	340 015 06
255	290	330	647,4	371,63	174,1	99,96	473,2	271,67	975,9	560,19	981,4	563,36	340 016 06
270	320	350	276,9	217,02	136,1	106,63	140,9	110,39	533,7	418,23	612,3	479,84	340 022 06
255	290	330	237,7	408,48	61,0	104,82	176,7	303,66	329,6	566,38	334,2	574,30	340 025 06
255	290	330	90,1	112,54	70,1	87,49	20,1	25,04	264,4	330,09	316,4	395,03	340 044 06
240	260	330	59,9	128,06	50,4	107,65	9,6	20,41	149,5	319,40	191,9	410,02	340 050 06
270	310	350	1 355,9	266,71	597,0	117,43	758,9	149,28	2 427,8	477,53	2 571,5	505,81	340 054 06
275	321	354	911,5	116,78	602,3	77,17	309,2	39,61	2 415,7	309,51	3 222,9	412,93	340 000 07
275	325	360	131,9	138,79	77,9	81,96	54,0	56,83	284,1	299,09	373,3	392,96	340 017 07
269	317	350	30,6	111,93	23,6	86,31	7,0	25,63	77,9	285,21	108,0	395,50	340 018 07
269	317	350	52,4	143,24	31,5	86,12	20,9	57,11	143,2	391,37	154,7	422,66	340 041 07
269	317	350	17,0	86,08	16,2	82,31	0,7	3,77	54,8	278,24	81,0	411,11	340 042 07

Gem.- Schl.- Nr.	Landkreis Verbandsgemeinde Gemeinde	Be- völkerung am 30.06.2005	Steuereinnahmen insgesamt (netto)		Einnahmen aus der / dem					
					Grundsteuer		Gewerbsteuer		Gemeindeanteil an der	
					A	B	Auf- kommen (brutto)	Ein- nahmen (netto) ¹⁾	Ein- kommen- steuer	Umsatz- steuer
		Anzahl	1 000 EUR	EUR je Einwohner	1 000 EUR					

noch: LK Südwestpfalz

340 055 07	Weselberg	1 419	538,2	379,25	27,8	111,7	88,8	68,2	320,4	7,0
340 204 07	Biedershausen	289	53,8	186,30	5,6	10,9	1,6	1,2	35,3	0,3
340 215 07	Knopp-Labach	475	135,6	285,56	2,9	27,0	0,9	0,7	103,3	0,4
340 216 07	Krähenberg	158	60,9	385,73	4,0	12,6	8,1	6,2	36,9	1,0
340 219 07	Obernheim-Kirchenarnbach	1 843	413,9	224,55	4,7	89,9	48,6	37,4	274,2	2,3
340 224 07	Schmitshausen	433	111,2	256,72	5,2	28,1	- 17,5	- 13,5	87,5	2,6
340 225 07	Wallhalben	859	376,1	437,79	2,5	71,2	66,5	51,5	239,7	9,3
340 228 07	Winterbach (Pfalz)	543	149,7	275,67	4,1	23,9	19,8	15,2	103,9	1,4
340 000 08	VG Zweibrücken-Land	17 393	6 710,4	385,81	80,8	1 142,2	2 034,1	1 606,7	3 754,9	80,8
340 201 08	Althornbach	757	808,1	1 067,45	5,0	84,5	694,6	551,0	163,1	1,3
340 202 08	Battweiler	783	243,3	310,69	4,5	44,9	6,2	4,8	184,1	2,6
340 203 08	Bechhofen	2 265	852,0	376,18	2,3	152,6	87,3	67,2	618,5	7,3
340 206 08	Contwig	4 971	2 216,9	445,96	15,2	343,8	878,9	697,0	1 115,5	32,0
340 207 08	Dellfeld	1 473	449,2	304,98	3,9	83,8	69,9	53,8	296,7	7,7
340 208 08	Dietrichingen	359	96,7	269,31	8,9	17,7	4,2	3,2	64,6	0,7
340 209 08	Großbundenbach	385	119,0	309,18	4,5	19,4	5,3	4,1	88,8	0,5
340 210 08	Großsteinhausen	636	187,9	295,50	3,9	38,1	8,4	6,4	135,9	2,0
340 211 08	Hornbach, St	1 667	498,1	298,82	12,1	109,4	71,4	55,0	304,2	13,7
340 212 08	Käshofen	717	210,1	293,06	5,6	44,9	10,1	7,8	148,4	1,9
340 213 08	Kleinbundenbach	441	129,7	294,07	4,7	24,3	13,8	10,7	87,8	1,4
340 214 08	Kleinsteinhausen	871	217,7	249,98	4,0	47,8	19,5	15,0	146,2	3,2
340 218 08	Mauschbach	271	191,0	704,87	3,2	23,6	145,5	116,1	46,6	0,6
340 221 08	Riedelberg	504	116,5	231,18	1,1	27,3	8,2	6,3	78,7	1,7
340 223 08	Rosenkopf	368	106,2	288,68	2,4	22,9	- 0,0	- 0,0	79,1	1,0
340 226 08	Walshausen	357	103,1	288,90	2,3	18,9	1,2	0,9	78,7	1,1
340 227 08	Wiesbach	568	164,7	290,00	- 2,5	38,2	9,7	7,5	118,0	2,0
340 000 00	LK Südwestpfalz	103 513	43 865,2	423,77	347,3	9 209,9	13 626,5	10 519,5	21 695,2	1 772,1
Rheinland-Pfalz		4 059 604	2 518 984,0	620,50	18 166,1	406 802,9	1 275 203,4	995 583,1	956 741,6	115 935,7

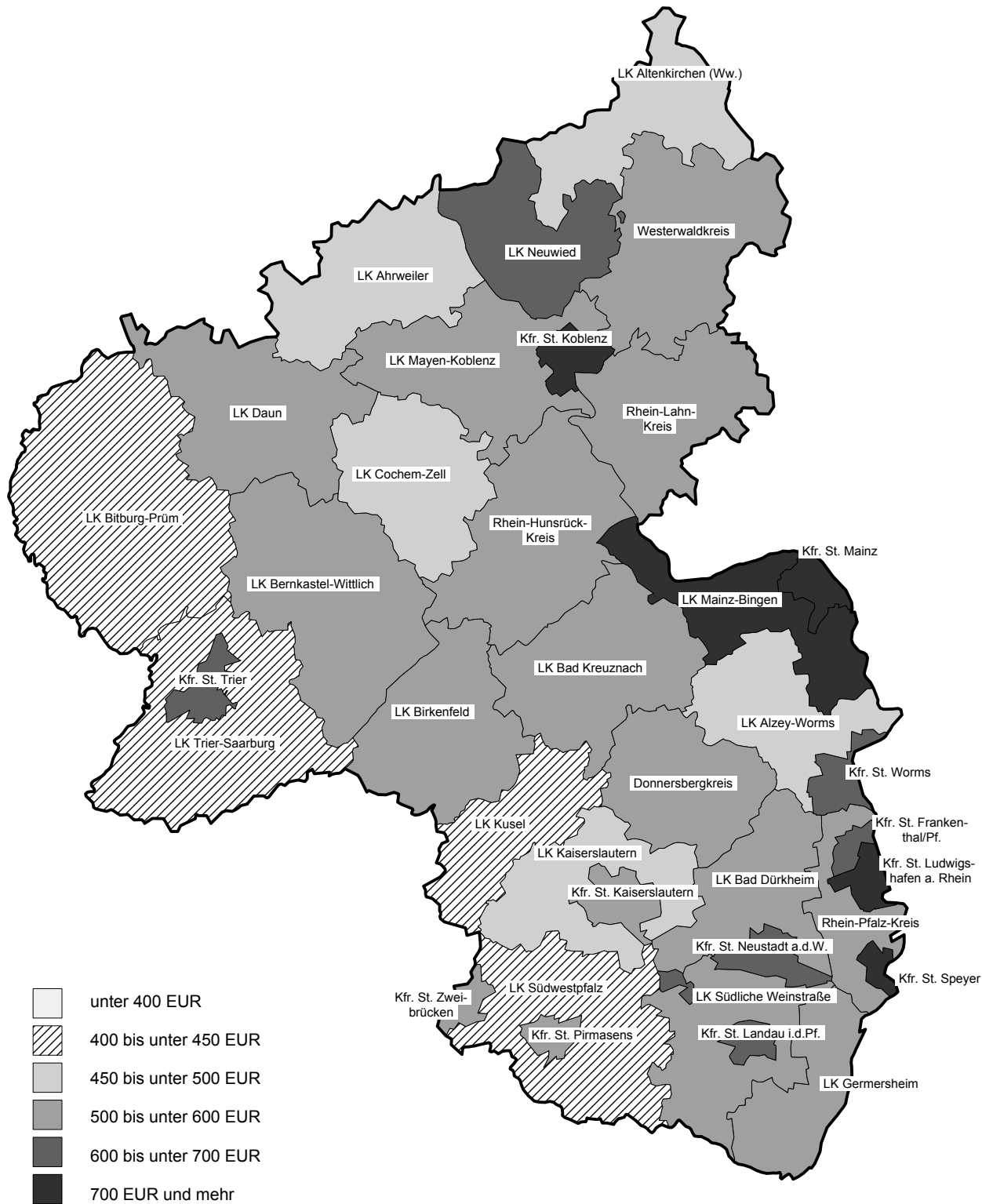
Fußnoten:

- 1) Aufkommen abzüglich Gewerbesteuerumlage.
- 2) Realsteueraufbringungskraft abzüglich Gewerbesteuerumlage und zuzüglich Gemeindeanteile an der Einkommensteuer bzw. an der Umsatzsteuer.
- 3) An die Gemeinden auszuzahlender Betrag.

Realsteuerhebesätze			Realsteueraufbringungskraft						Steuer-einnahmekraft der Gemeinden ²⁾		Steuer-einnahmekraft der Gemeinden ²⁾ zuzüglich Schlüssel-zuweisung ³⁾		Gem.-Schl.-Nr.
Grundsteuer		Gewerbesteuer	insgesamt		Grundsteuer		Gewerbsteuer		Steuer-einnahmekraft der Gemeinden ²⁾		Steuer-einnahmekraft der Gemeinden ²⁾ zuzüglich Schlüssel-zuweisung ³⁾		
A	B		1 000 EUR	EUR je Einwohner	1 000 EUR	EUR je Einwohner	1 000 EUR	EUR je Einwohner	1 000 EUR	EUR je Einwohner	1 000 EUR	EUR je Einwohner	
%			1 000 EUR	EUR je Einwohner	1 000 EUR	EUR je Einwohner	1 000 EUR	EUR je Einwohner	1 000 EUR	EUR je Einwohner	1 000 EUR	EUR je Einwohner	

280	320	350	239,8	168,99	146,2	103,05	93,6	65,94	546,7	385,25	567,8	400,13	340 055 07
269	317	350	19,2	66,45	17,5	60,65	1,7	5,80	54,5	188,53	97,6	337,68	340 204 07
269	317	350	32,8	69,07	31,9	67,10	0,9	1,97	136,3	287,05	190,9	401,94	340 215 07
269	317	350	26,2	165,70	17,6	111,68	8,5	54,02	62,2	393,89	71,2	450,84	340 216 07
280	320	350	150,9	81,89	99,7	54,07	51,3	27,82	416,2	225,84	751,0	407,47	340 219 07
280	320	350	16,5	38,18	35,0	80,91	- 18,5	- 42,72	110,7	255,76	148,0	341,82	340 224 07
280	330	360	143,6	167,17	75,4	87,81	68,2	79,37	377,6	439,54	472,7	550,30	340 225 07
269	317	350	50,7	93,30	29,8	54,83	20,9	38,47	151,4	278,83	206,7	380,74	340 228 07
268	316	385	3 252,9	187,02	1 305,8	75,07	1 947,2	111,95	6 661,2	382,98	7 884,5	453,32	340 000 08
269	317	352	749,5	990,15	95,4	125,99	654,2	864,16	770,3	1 017,63	770,3	1 017,63	340 201 08
269	317	352	59,2	75,54	52,6	67,19	6,5	8,35	244,4	312,18	320,5	409,33	340 202 08
269	317	352	256,6	113,28	165,1	72,90	91,5	40,39	862,3	380,71	953,6	421,03	340 203 08
269	317	352	1 211,4	243,70	382,6	76,96	828,9	166,74	2 177,0	437,94	2 358,5	474,46	340 206 08
269	317	352	166,7	113,18	93,5	63,45	73,2	49,72	455,0	308,88	597,0	405,29	340 207 08
269	317	352	32,7	91,03	28,3	78,78	4,4	12,25	97,0	270,10	130,4	363,11	340 208 08
269	317	352	31,1	80,68	25,5	66,26	5,6	14,42	119,2	309,54	149,8	389,02	340 209 08
269	317	352	53,5	84,14	44,8	70,38	8,8	13,76	189,4	297,87	226,7	356,41	340 210 08
269	317	352	204,2	122,48	129,3	77,59	74,8	44,88	505,7	303,38	636,5	381,79	340 211 08
269	317	352	64,4	89,86	53,8	75,10	10,6	14,76	212,4	296,17	296,8	413,89	340 212 08
269	317	352	45,4	102,87	30,9	69,99	14,5	32,88	131,4	297,99	189,8	430,45	340 213 08
269	317	352	75,7	86,88	55,2	63,39	20,5	23,49	220,6	253,28	351,2	403,18	340 214 08
255	290	330	164,9	608,54	31,1	114,66	133,8	493,87	182,8	674,41	182,8	674,41	340 218 08
269	317	352	38,8	77,05	30,2	60,02	8,6	17,03	117,4	232,94	221,9	440,22	340 221 08
269	317	352	26,8	72,95	26,9	73,08	- 0,0	- 0,13	107,0	290,69	136,1	369,87	340 223 08
269	317	352	23,8	66,76	22,6	63,19	1,3	3,58	103,4	289,75	119,7	335,27	340 226 08
269	317	352	48,2	84,84	38,0	66,97	10,1	17,87	165,9	292,05	243,0	427,87	340 227 08
272	316	355	24 378,2	235,51	10 223,8	98,77	14 154,4	136,74	44 738,5	432,20	50 655,7	489,37	340 000 00
284	338	369	1 698 574,8	418,41	424 865,1	104,66	1 273 709,7	313,75	2 491 631,8	613,76	2 820 603,3	694,80	

Steuereinnahmekraft der Gemeinden 2005 (Euro je Einwohner)



Statistisches Landesamt Rheinland-Pfalz

Alphabetisches Verzeichnis der Verbandsgemeinden und Gemeinden

I. Verbandsgemeinden

Verbandsgemeinde		Verbandsgemeinde	
A		Göllheim	333 03
Adenau	131 01	Grünstadt-Land	332 03
Alsenz-Obermoschel	333 01	Guntersblum	339 04
Altenahr	131 02	H	
Altenglan	336 01	Hachenburg	143 02
Altenkirchen (Westerwald)	132 01	Hagenbach	334 02
Alzey-Land	331 01	Hahnstätten	141 04
Annweiler am Trifels	337 01	Hamm (Sieg)	132 06
Arzfeld	232 01	Hauenstein	340 02
Asbach	138 01	Heidesheim am Rhein	339 05
B		Hermeskeil	235 01
Bad Bergzabern	337 02	Herrstein	134 03
Bad Breisig	131 03	Herxheim	337 04
Bad Ems	141 01	Heßheim	338 03
Bad Hönningen	138 02	Hettenleidelheim	332 04
Bad Kreuznach	133 01	Hillesheim	233 03
Bad Marienberg (Westerwald)	143 01	Hochspeyer	335 03
Bad Münster am Stein-Ebernburg	133 02	Höhr-Grenzhausen	143 03
Bad Sobernheim	133 07	I	
Baumholder	134 01	Irrel	232 03
Bellheim	334 01	J	
Bernkastel-Kues	231 01	Jockgrim	334 03
Betzdorf	132 02	K	
Birkenfeld	134 02	Kaisersesch	135 02
Bitburg-Land	232 02	Kaiserslautern-Süd	335 04
Bodenheim	339 02	Kandel	334 04
Braubach	141 02	Kastellaun	140 03
Brohltal	131 04	Katzenelnbogen	141 05
Bruchmühlbach-Miesau	335 01	Kelberg	233 04
C		Kell am See	235 02
Cochem-Land	135 01	Kirchberg (Hunsrück)	140 04
D		Kirchen (Sieg)	132 07
Daaden	132 03	Kirchheimbolanden	333 04
Dahner Felsenland	340 01	Kirn-Land	133 03
Dannstadt-Schauernheim	338 01	Konz	235 03
Daun	233 01	Kröv-Bausendorf	231 02
Deidesheim	332 01	Kusel	336 03
Dierdorf	138 03	Kyllburg	232 04
Diez	141 03	L	
Dudenhofen	338 02	Lambrecht (Pfalz)	332 05
E		Landau-Land	337 05
Edenkoben	337 03	Landstuhl	335 05
Eich	331 02	Langenlonsheim	133 04
Eisenberg (Pfalz)	333 02	Lauterecken	336 04
Emmelshausen	140 02	Lingenfeld	334 05
Enkenbach-Alsenborn	335 02	Linz am Rhein	138 04
F		Loreley	141 08
Flammersfeld	132 04	M	
Freinsheim	332 02	Maifeld	137 02
G		Maikammer	337 06
Gau-Algesheim	339 03	Manderscheid	231 03
Gebhardshain	132 05	Maxdorf	338 04
Gerolstein	233 02	Meisenheim	133 05
Glan-Münchweiler	336 02	Mendig	137 04
		Monsheim	331 03
		Montabaur	143 04

Verbandsgemeinde

N

Nassau	141	06
Nastätten	141	07
Neuerburg	232	05
Neumagen-Dhron	231	05
Nieder-Olm	339	06
Nierstein-Oppenheim	339	07

O

Obere Kyll	233	05
Offenbach an der Queich	337	07
Otterbach	335	06
Otterberg	335	07

P

Pellenz	137	01
Pirmasens-Land	340	03
Prüm	232	06
Puderbach	138	05

R

Ramstein-Miesenbach	335	08
Ransbach-Baumbach	143	05
Rengsdorf	138	06
Rennerod	143	06
Rhaunen	134	04
Rheinböllen	140	05
Rhein-Nahe	339	01
Rhens	137	05
Rockenhausen	333	05
Rodalben	340	04
Rüdesheim	133	06
Rülzheim	334	06
Ruwer	235	04

S

Saarburg	235	05
Sankt Goar-Oberwesel	140	06
Schönenberg-Kübelberg	336	05
Schweich an der Römischen Weinstraße	235	06
Selters (Westerwald)	143	07
Simmern / Hunsrück	140	07
Speicher	232	07

Verbandsgemeinde

**Sprendlingen-Gensingen
Stromberg**

339 08
133 08

T

Thaleischweiler-Fröschen	340	05
Thalfang am Erbeskopf	231	06
Traben-Trarbach	231	07
Treis-Karden	135	04
Trier-Land	235	07

U

Ulmen	135	03
Unkel	138	07
Untermosel	137	06

V

Vallendar	137	07
Vordereifel	137	03

W

Wachenheim an der Weinstraße	332	06
Waldbreitbach	138	08
Waldfischbach-Burgalben	340	06
Waldmohr	336	06
Waldsee	338	05
Wallhalben	340	07
Wallmerod	143	08
Weilerbach	335	09
Weißenthurm	137	08
Westerburg	143	09
Westhofen	331	04
Winnweiler	333	06
Wirges	143	10
Wissen	132	08
Wittlich-Land	231	08
Wolfstein	336	07
Wöllstein	331	05
Wörrstadt	331	06

Z

Zell (Mosel)	135	05
Zweibrücken-Land	340	08

II. Gemeinden

PLZ	Gemeindenname	KR	GE	VG	PLZ	Gemeindenname	KR	GE	VG
A					54597	Auw bei Prüm	232	202	06
					54441	Ayl	235	002	05
54298	Aach	235	001	07	B				
55767	Abentheuer	134	001	02	56729	Baar	137	007	03
55568	Abtweiler	133	001	05	55422	Bacharach, Stadt	339	003	01
56729	Acht	137	001	03	57610	Bachenberg	132	004	01
55767	Achtelsbach	134	002	02	76887	Bad Bergzabern, Stadt	337	005	02
53518	Adenau, Stadt	131	001	01	56864	Bad Bertrich	135	501	03
67742	Adenbach	336	001	04	53498	Bad Breisig, Stadt	131	006	03
54689	Affler	232	001	05	67098	Bad Dürkheim, Stadt	332	002	00
53506	Ahrbrück	131	002	02	56130	Bad Ems, Stadt	141	006	01
56459	Ailertchen	143	200	09	53557	Bad Hönningen, Stadt	138	004	02
76857	Albersweiler	337	001	01	55545	Bad Kreuznach, große kreisangehörige Stadt	133	006	00
66871	Albessen	336	002	03	56470	Bad Marienberg (Westerwald), Stadt	143	206	01
55234	Albig	331	001	01	55583	Bad Münster am Stein-Ebernburg, Stadt	133	007	02
67308	Albisheim (Pfrimm)	333	001	03	53474	Bad Neuenahr-Ahrweiler, Stadt	131	007	00
56859	Alf	135	001	05	55566	Bad Sobernheim, Stadt	133	501	07
56828	Alflen	135	002	03	54657	Badem	232	007	04
56332	Alken	137	201	06	56291	Badenhard	140	005	02
55758	Allenbach	134	003	03	55576	Badenheim	339	004	08
56370	Allendorf	141	001	05	54314	Baldringen	235	003	02
55595	Allenfeld	133	002	06	65558	Balduinstein	141	503	03
57610	Almersbach	132	001	01	54597	Balesfeld	232	203	04
57642	Alpenrod	143	202	02	66851	Bann	335	002	05
56237	Alsbach	143	001	05	56424	Bannberscheid	143	003	10
57518	Alsdorf	132	002	02	76889	Barbelroth	337	006	02
54668	Alsdorf	232	002	03	55758	Bärenbach	133	008	03
67821	Alsenz	333	003	01	55483	Bärenbach	140	006	04
67577	Alsheim	331	002	02	53534	Barweiler	131	008	01
67482	Altdorf	337	002	03	55606	Bärweiler	133	009	07
53505	Altenahr	131	003	02	54578	Basberg	233	002	03
55585	Altenbamberg	133	003	02	56220	Bassenheim	137	202	08
65624	Altendiez	141	002	03	67271	Battenberg (Pfalz)	332	003	03
66885	Altenglan	336	003	01	66484	Battweiler	340	202	08
66903	Altenkirchen	336	004	05	53534	Bauler	131	009	01
57610	Altenkirchen (Westerwald), Stadt	132	501	01	54673	Bauler	232	008	05
56288	Alterkülz	140	001	03	55774	Baumholder, Stadt	134	005	01
66484	Althornbach	340	201	08	54538	Bausendorf	231	004	02
56858	Altlay	135	003	05	54636	Baustert	232	009	02
67317	Altleiningen	332	001	04	67808	Bayerfeld-Steckweiler	333	004	05
54518	Altrich	231	001	08	56132	Becheln	141	008	01
67122	Altrip	338	001	00	55234	Bechenheim	331	005	01
54636	Altscheid	232	003	05	67827	Becherbach	133	011	05
56858	Altstrimmig	135	004	05	55608	Becherbach bei Kirn	133	010	03
55469	Altweidelbach	140	002	07	66894	Bechhofen	340	203	08
55232	Alzey, Stadt	331	003	00	67595	Bechtheim	331	006	04
54675	Ammeldingen an der Our	232	004	05	55234	Bechtolsheim	331	007	01
54673	Ammeldingen bei Neuerburg	232	005	05	66885	Bedesbach	336	106	01
56626	Andernach, große kreisangehörige Stadt	137	003	00	54662	Beilingen	232	010	07
56584	Anhausen	138	002	06	56814	Beilstein	135	007	01
76855	Anweiler am Trifels, Stadt	337	501	01	67259	Beindersheim	338	002	03
56729	Anschau	137	004	03	54552	Beinhausen	233	003	04
53533	Antweiler	131	004	01	54340	Bekond	235	004	06
55437	Appenheim	339	001	03	56858	Belg	140	007	04
56769	Arbach	233	201	04	55469	Belgweiler	140	008	07
53533	Aremberg	131	005	01	56745	Bell	137	008	04
54518	Arenrath	231	003	08	56288	Bell (Hunsrück)	140	009	03
56729	Arft	137	006	03	76756	Bellheim	334	001	01
55595	Argenschwang	133	004	06	56459	Bellingen	143	207	09
55496	Argenthal	140	003	05	56290	Beltheim	140	010	03
55288	Armsheim	331	004	06	56170	Bendorf, Stadt	137	203	00
56244	Arnshöfen	143	203	08	54538	Bengel	231	005	02
56337	Arzbach	141	201	01	67808	Bennhausen	333	005	04
54687	Arzfeld	232	201	01	55494	Benzweiler	140	011	05
55758	Asbach	134	004	04	56769	Bereborn	233	202	04
53567	Asbach	138	003	01	56766	Berenbach	233	203	04
67753	Aschbach	336	005	07	53505	Berg	131	011	02
55459	Aspisheim	339	002	08	56357	Berg	141	009	07
57627	Astert	143	204	02	76768	Berg (Pfalz)	334	002	02
56370	Attenhausen	141	003	06	55608	Bergen	134	006	03
57629	Atzelgift	143	205	02	55469	Bergenhäusen	140	012	07
56766	Auderath	135	005	03	56368	Berghausen	141	010	05
56357	Auel	141	004	08					
55569	Auen	133	005	07					
65582	Aull	141	005	03					
54664	Auw an der Kyll	232	006	07					

PLZ	Gemeindenname	KR	GE	VG	PLZ	Gemeindenname	KR	GE	VG
55776	Berglangenbach	134	007	01	57648	Bölsberg	143	211	01
54426	Berglicht	231	006	06	56579	Bonefeld	138	005	06
54518	Bergweiler	231	007	08	54316	Bonerath	235	010	04
54673	Berkoth	232	011	05	53539	Bongard	233	206	04
54570	Berlingen	233	004	02	55595	Boos	133	014	06
56729	Bermel	137	011	03	56729	Boos	137	014	03
67593	Bermersheim	331	009	04	56154	Boppard, Stadt	140	501	00
55234	Bermersheim vor der Höhe	331	008	01	54422	Börfink	134	011	02
54578	Berndorf	233	005	03	53539	Borler	233	207	04
56370	Berndroth	141	011	05	55237	Bornheim	331	012	01
54470	Bernkastel-Kues, Stadt	231	008	01	76879	Bornheim	337	014	07
57614	Berod bei Hachenburg	132	201	01	56348	Bornich	141	016	08
56414	Berod bei Wallmerod	143	208	08	57614	Borod	143	212	02
54673	Berscheid	232	012	05	67725	Börrstadt	333	009	06
55777	Berschweiler bei Baumholder	134	008	01	66904	Börsborn	336	008	02
55608	Berschweiler bei Kirn	134	009	03	66887	Bosenbach	336	009	01
56459	Berzhahn	143	209	09	66504	Bottenbach	340	205	03
57632	Berzhausen	132	005	04	54552	Boxberg	233	010	04
54413	Bescheid	235	005	01	57555	Brachbach	132	012	07
54570	Betteldorf	233	006	01	56761	Brachtendorf	135	011	02
56355	Bettendorf	141	012	07	56459	Brandscheid	143	213	09
54533	Bettenfeld	231	009	03	54608	Brandscheid	232	207	06
54646	Bettingen	232	013	02	56338	Braubach, Stadt	141	501	02
57518	Betzdorf, Stadt	132	006	02	54472	Brauneberg	231	012	01
56283	Beulich	140	201	02	56288	Braunshorn	140	018	03
56825	Beuren	135	008	03	55595	Braunweiler	133	015	06
54413	Beuren (Hochwald)	235	008	01	55606	Brauweiler	133	016	03
56291	Bickenbach	140	014	02	54636	Brecht	232	020	02
54636	Bickendorf	232	014	02	54426	Breit	231	202	06
55234	Biebelnheim	331	010	01	56237	Breitenau	143	006	05
55546	Biebelsheim	133	012	01	66916	Breitenbach	336	010	06
55471	Biebern	140	015	07	55592	Breitenheim	133	017	05
56370	Biebrich	141	013	05	55758	Breienthal	134	013	03
66917	Biedershausen	340	204	07	53547	Breitscheid	138	006	08
67308	Biedesheim	333	006	03	55422	Breitscheid	339	007	01
54636	Biersdorf am See	232	015	02	57539	Breitscheidt	132	013	06
54675	Biesdorf	232	016	05	56370	Bremberg	141	018	05
56414	Bilkheim	143	210	08	56814	Bremm	135	012	01
76831	Billigheim-Ingenheim	337	007	05	56651	Brenk	131	201	04
55411	Bingen am Rhein, große kreisangehörige Stadt	339	005	00	56479	Bretthausen	143	214	06
56754	Binningen	135	009	04	55559	Bretzenheim	133	018	04
54518	Binsfeld	231	010	08	67725	Breunigweiler	333	011	06
54587	Birgel	233	007	05	56321	Brey	137	204	05
57589	Birkenbeul	132	007	06	56867	Briedel	135	013	05
55765	Birkenfeld, Stadt	134	010	02	56829	Brieden	135	014	04
67134	Birkenheide	338	003	04	56820	Briedern	135	015	01
57587	Birken-Honigsessen	132	008	08	54646	Brimingen	232	021	02
76889	Birkenhördt	337	008	02	54552	Brockscheid	233	011	01
56291	Birkheim	140	016	02	56332	Brodenbach	137	205	06
76831	Birkweiler	337	009	05	56754	Brohl	135	016	04
65626	Birlenbach	141	014	03	56656	Brohl-Lützing	131	014	03
57612	Birnbach	132	009	01	54518	Bruch	231	013	08
54574	Birresborn	233	204	02	57539	Bruchertseifen	132	014	06
54634	Birtlingen	232	017	02	53572	Bruchhausen	138	008	07
67294	Bischheim	333	007	04	66892	Bruchmühlbach-Miesau	335	003	01
67281	Bissersheim	332	004	03	55758	Bruchweiler	134	014	03
67806	Bisterschied	333	008	05	76891	Bruchweiler-Bärenbach	340	501	01
54634	Bitburg, Stadt	232	018	00	55767	Brücken	134	015	02
57539	Bitzen	132	010	06	66904	Brücken (Pfalz)	336	011	05
56865	Blankenrath	135	010	05	53539	Brücktal	233	208	04
66869	Blaubach	336	006	03	55606	Bruschied	133	201	03
54570	Bleckhausen	233	008	01	56814	Bruttig-Fankel	135	017	01
54608	Bleialf	232	206	06	56288	Bubach	140	020	07
67273	Bobenheim am Berg	332	005	02	67308	Bubenheim	333	012	03
67240	Bobenheim-Roxheim	338	004	00	55270	Bubenheim	339	008	03
76891	Bobenthal	340	001	01	67742	Buborn	336	012	04
67482	Böbingen	337	011	03	56290	Buch	140	021	03
76833	Böchingen	337	012	05	56357	Buch	141	019	07
55595	Bockenau	133	013	06	56823	Büchel	135	018	03
67278	Bockenheim an der Weinstraße	332	006	03	55491	Büchenbeuren	140	024	04
56412	Boden	143	005	04	54608	Buchet	232	208	06
53539	Bodenbach	233	205	04	53567	Buchholz (Westerwald)	138	080	01
55294	Bodenheim	339	006	02	55469	Budenbach	140	023	07
56357	Bogel	141	015	07	55257	Budenheim	339	009	00
67459	Böhl-Iggelheim	338	005	00	54610	Büdesheim	232	209	06
67295	Bolanden	333	010	04	54426	Büdlisch	231	203	06
55624	Bollenbach	134	012	04	55767	Buhlenberg	134	016	02
76887	Böllernborn	337	013	02	56859	Bullay	135	019	05
54669	Bollendorf	232	019	03	55626	Bundenbach	134	017	04
					76891	Bundenthal	340	502	01

PLZ	Gemeindenname	KR	GE	VG	PLZ	Gemeindenname	KR	GE	VG					
54597	Burbach	232	210	04	57520	Dickendorf	132	020	05					
56593	Bürdenbach	132	015	04	55483	Dickenschied	140	028	04					
56843	Burg (Mosel)	231	014	07	55758	Dickesbach	134	019	03					
54646	Burg	232	022	05	56332	Dieblich	137	207	06					
56659	Burgbrohl	131	202	04	54538	Diefenbach	231	020	02					
56332	Burgen	137	206	06	67811	Dielkirchen	333	014	05					
54472	Burgen	231	016	01	56379	Dienethal	141	027	06					
57632	Burglahr	132	016	04	55276	Dienheim	339	012	07					
65558	Burgschwalbach	141	020	04	55765	Dienstweiler	134	020	02					
55595	Burgsponheim	133	019	06	76889	Dierbach	337	018	02					
76835	Burrweiler	337	015	03	56269	Dierdorf, Stadt	138	012	03					
54424	Burtscheid	231	017	06	54533	Dierfeld	231	021	03					
76891	Busenberg	340	002	01	54523	Dierscheid	231	022	08					
57612	Busenhausen	132	017	01	56355	Diethardt	141	502	07					
C														
56237	Caan	143	007	05	66484	Dietrichingen	340	208	08					
67829	Callbach	133	020	05	65582	Diez, Stadt	141	029	03					
67316	Carlsberg	332	007	04	55487	Dill	140	029	04					
56379	Charlottenberg	141	021	03	55481	Dillendorf	140	030	04					
66978	Clausen	340	003	04	76848	Dimbach	340	006	02					
56812	Cochem, Stadt	135	020	00	54614	Dingdorf	232	216	06					
66497	Contwig	340	206	08	55234	Dintenheim	331	014	01					
65558	Cramberg	141	022	03	67246	Dirmstein	332	010	03					
67744	Cronenberg	336	013	04	56729	Ditscheid	137	019	03					
D														
57567	Daaden	132	018	03	67596	Dittelsheim-Heßloch	331	015	04					
56340	Dachsenhausen	141	023	02	66903	Dittweiler	336	016	05					
67273	Dackenheim	332	008	02	54636	Dockendorf	232	026	02					
54649	Dackscheid	232	211	01	54552	Dockweiler	233	018	01					
54636	Dahlem	232	024	02	54518	Dodenburg	231	023	08					
56348	Dahlheim	141	024	08	54576	Dohm-Lammersdorf	233	019	03					
66994	Dahn, Stadt	340	004	01	56812	Dohr	135	021	01					
54689	Dahnen	232	212	01	55278	Dolgesheim	339	013	04					
55595	Dalberg	133	021	06	56290	Dommershausen	140	202	03					
54689	Daleiden	232	213	01	66978	Donsieders	340	007	04					
55278	Dalheim	339	010	07	56379	Dörnberg	141	030	03					
55765	Dambach	134	018	02	67585	Dorn-Dürkheim	339	201	04					
54413	Damflos	235	014	01	56357	Dornholzhausen	141	033	06					
55432	Damscheid	140	025	06	55444	Dörrebach	133	025	08					
53520	Dankerath	131	015	01	76889	Dörrenbach	337	019	02					
67814	Dannenfels	333	013	04	67806	Dörrmoschel	333	016	05					
67125	Dannstadt-Schauernheim	338	006	01	56348	Dörscheid	141	031	08					
54552	Darscheid	233	014	01	56370	Dörsdorf	141	032	05					
76848	Darstein	340	005	02	53533	Dorsel	131	018	01					
54689	Dasburg	232	214	01	55452	Dorsheim	133	026	04					
53547	Dattenberg	138	009	04	56281	Dörth	140	031	02					
56589	Datzeroth	138	010	08	56305	Döttesfeld	138	013	05					
55566	Daubach	133	022	07	53520	Drees	233	210	04					
56412	Daubach	143	008	04	57629	Dreifelden	143	215	02					
54550	Daun, Stadt	233	501	01	56414	Dreikirchen	143	011	08					
56132	Dausenau	141	025	01	54518	Dreis	231	024	08					
54673	Dauwelshausen	232	025	05	56472	Dreisbach	143	216	01					
55442	Daxweiler	133	023	08	54552	Dreis-Brück	233	020	01					
53426	Dedenbach	131	016	04	67816	Dreisen	333	017	03					
56237	Deesen	143	009	05	55585	Duchroth	133	027	02					
67146	Deidesheim, Stadt	332	009	01	54647	Dudeldorf	232	027	02					
67742	Deimberg	336	014	04	67373	Dudenhofen	338	007	02					
66503	Dellfeld	340	207	08	53520	Dümpelfeld	131	501	01					
54552	Demerath	233	016	01	56754	Dünfus	135	022	04					
66871	Dennweiler-Frohnbach	336	015	03	56761	Düngenheim	135	023	02					
54570	Densborn	233	209	02	66916	Dunzweiler	336	017	06					
53507	Dernau	131	017	02	54597	Duppach	233	211	02					
56307	Dernbach	138	011	05	56307	Dürrholz	138	014	05					
56428	Dernbach (Westerwald)	143	010	10	E									
76857	Dernbach	337	017	01	56424	Ebernahn	143	012	10					
57520	Derschen	132	019	03	56370	Ebertshausen	141	034	05					
55592	Desloch	133	024	05	67280	Ebertsheim	332	012	03					
56357	Dessighofen	141	026	06	54668	Echternacherbrück	232	028	03					
54340	Detzem	235	015	06	54636	Echtershausen	232	029	02					
54570	Deudesfeld	233	017	01	55599	Eckelsheim	331	017	05					
54411	Deuselbach	231	018	06	55444	Eckenroth	133	028	08					
55278	Dexheim	339	011	07	55777	Eckersweiler	134	021	01					
54426	Dhronecken	231	019	06	54531	Eckfeld	231	025	03					
55494	Dichtelbach	140	027	05	67480	Edenkoben, Stadt	337	020	03					
					67483	Edesheim	337	021	03					
					56814	Ediger-Eller	135	024	01					
					54636	Ehlenz	232	030	02					
					56581	Ehlscheid	138	015	06					
					56357	Ehr	141	035	07					

PLZ	Gemeindenname	KR	GE	VG	PLZ	Gemeindenname	KR	GE	VG
56459	Härtlingen	143	230	09	56865	Hesweiler	135	041	05
55296	Harxheim	339	026	02	66919	Hettenhausen	340	018	07
54533	Hasborn	231	049	03	67310	Hettenleidelheim	332	027	04
66871	Haschbach am Remigiusberg	336	034	03	55758	Hettenrodt	134	040	03
56858	Haserich	135	039	05	54523	Hetzerrath	231	053	08
57635	Hasselbach	132	046	01	67259	Heuchelheim bei Frankenthal	338	013	03
56288	Hasselbach	140	046	03	76831	Heuchelheim-Klingen	337	040	05
67454	Haßloch	332	025	00	57612	Heupelzen	132	051	01
57644	Hattert	143	235	02	57627	Heuzert	143	240	02
55767	Hattgenstein	134	034	02	57612	Hilgenroth	132	052	01
76770	Hatzenbühl	334	009	03	56206	Hilgert	143	030	03
56332	Hatzenport	137	208	06	54576	Hillesheim, Stadt	233	029	03
76846	Hauenstein	340	014	02	67586	Hillesheim	339	028	04
66851	Hauptstuhl	335	012	05	56204	Hillscheid	143	031	03
56761	Haurath	135	040	02	54426	Hilscheid	231	054	06
56291	Hausbay	140	047	02	66957	Hilst	340	019	03
55608	Hausen	134	035	04	56357	Himmighofen	141	055	07
53547	Hausen (Wied)	138	007	08	55743	Hintertiefenbach	134	041	03
56745	Hausten	137	034	03	66999	Hinterweidenthal	340	020	02
67742	Hausweiler	336	035	04	54570	Hinterweiler	233	030	01
55481	Hecken	140	048	04	54316	Hinzenburg	235	046	04
53506	Heckenbach	131	027	02	54421	Hinzert-Pöler	235	047	01
54518	Heckenmünster	231	050	08	67756	Hinzweiler	336	042	07
54619	Heckhuscheid	232	236	06	65558	Hirschberg	141	057	03
54429	Heddert	235	040	02	55483	Hirschfeld (Hunsrück)	140	053	04
67753	Hefersweiler	336	036	07	67732	Hirschhorn/Pfalz	335	014	06
54426	Heidenburg	231	204	06	66996	Hirschtal	340	021	01
55262	Heidesheim am Rhein	339	027	05	56729	Hirten	137	036	03
54518	Heidweiler	231	051	08	57635	Hirz-Maulsbach	132	053	01
54673	Heilbach	232	047	05	54646	Hisel	232	052	02
56412	Heilberscheid	143	026	04	55234	Hochborn	331	011	04
54636	Heilenbach	232	048	02	67126	Hochdorf-Assenheim	338	014	01
67699	Heiligenmoschel	335	013	07	54472	Hochscheid	231	056	01
56412	Heiligenroth	143	027	04	67691	Hochspeyer	335	015	03
55779	Heimbach	134	036	01	76879	Hochstadt (Pfalz)	337	041	07
57629	Heimborn	143	236	02	55585	Hochstätten	133	045	02
55606	Heimweiler	133	041	03	56767	Höchstberg	233	215	04
55483	Heinzenbach	140	049	04	57629	Höchstenbach	143	241	02
55606	Heinzenberg	133	042	03	55606	Hochstetten-Dhaun	133	046	03
67742	Heinzenhausen	336	038	04	54316	Hockweiler	235	048	07
54614	Heisdorf	232	238	06	56472	Hof	143	243	01
65558	Heistenbach	141	053	03	53534	Hoffeld	131	030	01
56244	Helferskirchen	143	028	10	66989	Höheinöd	340	022	06
56479	Hellenhahn-Schellenberg	143	237	06	66989	Höheischweiler	340	023	05
55758	Hellertshausen	134	037	04	54570	Hohenfels-Essingen	233	033	02
57612	Helmenzen	132	047	01	56746	Hohenleimbach	131	206	04
57612	Helmeroth	132	048	01	67744	Hohenöllen	336	043	04
67716	Heltersberg	340	015	06	67591	Hohen-Sülzen	331	041	03
57612	Hemmelzen	132	049	01	66989	Höhfröschen	340	024	05
55490	Henau	140	050	04	56462	Höhn	143	242	09
55619	Hennweiler	133	043	03	56203	Höhr-Grenzhausen, Stadt	143	032	03
66909	Henschtal	336	037	02	56412	Holler	143	033	04
54314	Hentern	235	043	02	56288	Hollnich	140	055	03
55758	Herborn	134	038	03	54668	Holsthum	232	053	03
54673	Herbstmühle	232	049	05	56379	Holzappel	141	059	03
66871	Herchweiler	336	039	03	55469	Holzbach	140	056	07
57562	Herdorf, Stadt	132	050	00	54316	Holzerath	235	050	04
54662	Herforst	232	050	07	56357	Holzhausen an der Haide	141	060	07
55452	Hergenfeld	133	044	06	65558	Holzheim	141	061	03
56457	Hergenroth	143	238	09	56479	Homberg	143	244	06
76872	Hergersweiler	337	037	02	67744	Homberg	336	044	04
54317	Herl	235	044	04	56379	Hömberg	141	058	06
66919	Hermersberg	340	016	06	54675	Hommerdingen	232	054	05
54411	Hermeskeil, Stadt	235	045	01	53518	Honerath	131	032	01
56368	Herold	141	054	05	53506	Hönningen	131	029	02
67742	Herren-Sulzbach	336	040	04	54538	Hontheim	231	057	02
56729	Herresbach	137	035	03	67744	Hoppstädten	336	045	04
55756	Herrstein	134	039	03	55768	Hoppstädten-Weiersbach	134	042	02
56249	Herschbach	143	029	07	54497	Horath	231	058	06
56414	Herschbach (Oberwesterwald)	143	239	08	55606	Horbach	133	047	03
66919	Herschberg	340	017	07	56412	Horbach	143	034	04
53518	Herschbroich	131	028	01	66851	Horbach	340	025	06
66909	Herschweiler-Pettersheim	336	041	02	55483	Horbruch	134	043	04
54597	Hersdorf	232	332	06	76771	Hördt	334	011	06
67273	Herxheim am Berg	332	026	02	56379	Horhausen	141	062	03
76863	Herxheim bei Landau/Pfalz	337	038	04	56593	Horhausen (Westerwald)	132	055	04
76863	Herxheimweyher	337	039	04	67724	Höringen	333	030	06
54619	Herzfeld	232	240	01	55469	Horn	140	058	07
67258	Heßheim	338	012	03	66500	Hornbach, Stadt	340	211	08

PLZ	Gemeindenname	KR	GE	VG	PLZ	Gemeindenname	KR	GE	VG
56766	Horperath	233	216	04	67653	Kaiserslautern, kreisfreie Stadt	312	000	00
55457	Horrweiler	339	029	08	53505	Kalenborn	131	036	02
66887	Horschbach	336	046	01	56759	Kalenborn	135	046	02
54552	Hörscheid	233	031	01	54570	Kalenborn-Scheuern	233	036	02
54552	Hörschhausen	233	032	04	67822	Kalkofen	333	036	01
54664	Hosten	232	055	07	67169	Kallstadt	332	028	02
55758	Hottenbach	134	044	04	56294	Kalt	137	041	02
57537	Hövels	132	054	08	53520	Kaltenborn	131	037	01
56412	Hübingen	143	036	04	56220	Kaltenengers	137	209	08
56479	Hüblingen	143	245	06	65558	Kaltenholzhausen	141	065	04
55595	Hüffelsheim	133	048	06	56206	Kammerforst	143	040	03
66909	Hüffler	336	047	02	56341	Kamp-Bornhofen	141	066	02
53520	Hümmel	131	033	01	76870	Kandel, Stadt	334	013	04
53547	Hümmerich	138	030	06	54441	Kanzem	235	055	03
56414	Hundsangen	143	037	08	76889	Kapellen-Drusweiler	337	045	02
55621	Hundsbach	133	049	05	56767	Kaperich	233	217	04
56235	Hunds Dorf	143	038	05	55483	Kappel	140	062	04
56281	Hungenroth	140	060	02	67744	Kappeln	336	049	04
56355	Hunzel	141	063	07	76889	Kapsweyer	337	046	02
54518	Hupperath	231	062	08	56281	Karbach	140	063	02
66882	Hütschenhausen	335	016	08	54534	Karl	231	065	03
54673	Hütten	232	056	05	54673	Karlshausen	232	064	05
54636	Hütterscheid	232	057	02	53547	Kasbach-Ohlenberg	138	501	04
54636	Hüttingen an der Kyll	232	058	02	54668	Kaschenbach	232	065	03
54675	Hüttingen bei Lahr	232	059	05	56357	Kasdorf	141	067	07
					54317	Kasel	235	056	04
					66894	Käshofen	340	212	08
					56288	Kastellaun, Stadt	140	064	03
					54441	Kastel-Staadt	235	057	05
					67806	Katzenbach	333	037	05
55743	Idar-Oberstein, große kreisangehörige Stadt	134	045	00	56368	Katzenelnbogen, Stadt	141	068	05
57612	Idelberg	132	056	01	67734	Katzweiler	335	017	06
54636	I denheim	232	060	02	54552	Katzwinkel	233	037	04
54636	I desheim	232	061	02	57581	Katzwinkel (Sieg)	132	080	08
54298	I gel	235	051	07	56349	Kaub, Stadt	141	069	08
67294	I lbesheim	333	031	04	57520	Kausen	132	059	05
76831	I lbesheim bei Landau in der Pfalz	337	042	05	56355	Kehlbach	141	070	07
56814	I llerich	135	042	02	56729	Kehrig	137	043	03
54552	I mmerath	233	034	01	55471	Keidelheim	140	065	07
54426	I mmert	231	064	06	53539	Kelberg	233	218	04
67308	I mmesheim	333	032	03	54427	Kell am See	235	058	02
76831	I mpflingen	337	043	05	55606	Kellenbach	133	202	03
67817	I msbach	333	033	06	56132	Kemmenau	141	071	01
67808	I msweiler	333	034	05	56746	Kempenich	131	502	04
57610	I ngelbach	132	057	01	55758	Kempfeld	134	046	03
55218	I ngelheim am Rhein, große kreisangehörige Stadt	339	030	00	54344	Kenn	235	060	06
54636	I ngendorf	232	062	02	54673	Keppeshausen	232	066	05
76865	I nsheim	337	044	04	56295	Kerben	137	048	02
53520	I nsul	131	034	01	54578	Kerpen (Eifel)	233	038	03
55566	I ppenschied	133	050	07	54589	Kerschenbach	233	219	05
56843	I rmenach	231	501	07	67304	Kerzenheim	333	038	02
56479	I rmtraut	143	246	06	57632	Kescheid	132	060	04
54666	I rrel	232	063	03	54619	Kesfeld	232	247	01
54689	I rrrhausen	232	245	01	53506	Kesseling	131	039	02
54451	I rsch	235	052	05	54518	Kesten	231	066	01
56271	I senburg	138	031	03	56348	Kestert	141	072	08
57612	I sert	132	058	01	57612	Kettenhausen	132	061	01
65558	I sselbach	141	064	03	55234	Kettenheim	331	042	01
					56220	Kettig	137	211	08
					54689	Kickeshausen	232	248	01
					67271	Kinderheim	332	029	03
					54538	Kinderbeuern	231	067	02
					66862	Kindsbach	335	018	05
67814	Jakobsweiler	333	035	04	54538	Kinheim	231	068	02
55592	Jeckenbach	133	051	05	54597	Kinzenburg	232	249	01
66887	Jettenbach	336	048	07	57629	Kirburg	143	248	01
76751	Jockgrim	334	012	03	55481	Kirchberg (Hunsrück), Stadt	140	067	04
54689	Jucken	232	246	01	57635	Kircheib	132	062	01
55270	Jugenheim in Rheinhessen	339	031	06	57548	Kirchen (Sieg), Stadt	132	063	07
54584	Jünkerath	233	035	05	67281	Kirchheim an der Weinstraße	332	030	03
					67292	Kirchheimbolanden, Stadt	333	039	04
					53505	Kirchsahr	131	040	02
					56729	Kirchwald	137	049	03
					54570	Kirchweiler	233	039	01
					54441	Kirf	235	062	05
56459	Kaden	143	247	09	55606	Kirn, Stadt	133	052	00
56337	Kadenbach	143	039	04	67744	Kirrweiler	336	050	04
56761	Kaifenheim	135	043	02	67489	Kirrweiler (Pfalz)	337	047	06
56829	Kail	135	044	04	53539	Kirsbach	233	220	04
56759	Kaisersesch, Stadt	135	045	02					

PLZ	Gemeindenname	KR	GE	VG	PLZ	Gemeindenname	KR	GE	VG
56729	Lind	137	063	03	54597	Masthorn	232	265	06
57629	Linden	143	258	02	66909	Matzenbach	336	107	02
66851	Linden	335	023	04	54597	Matzerath	232	266	06
67473	Lindenberg	332	034	05	67294	Mauchenheim	331	044	01
55481	Lindenschied	140	086	04	57520	Mauden	132	068	03
67360	Lingenfeld	334	017	05	54649	Mauel	232	267	01
56291	Lingerhahn	140	087	02	66500	Mauschbach	340	218	08
56317	Linkenbach	138	040	05	67133	Maxdorf	338	018	04
53545	Linz am Rhein, Stadt	138	041	04	56244	Maxsain	143	046	07
56357	Lipporn	141	080	07	56727	Mayen, große kreisangehörige Stadt	137	068	00
56767	Lirstal	233	224	04	53508	Mayschoß	131	049	02
54587	Lissendorf	233	041	05	54636	Meckel	232	077	02
57629	Lochum	143	259	02	55606	Meckenbach	133	063	03
56332	Löf	137	214	06	55767	Meckenbach	134	053	02
67727	Lohnsfeld	333	042	06	67149	Meckenheim	332	035	01
67744	Lohnweiler	336	060	04	67744	Medard	336	061	04
65558	Lohrheim	141	081	04	55566	Meddersheim	133	064	07
67744	Löllbach	133	060	05	54531	Meerfeld	231	082	03
56357	Lollschied	141	082	06	67735	Mehlbach	335	025	06
54338	Longen	235	077	06	67678	Mehlingen	335	026	02
54472	Longkamp	231	077	01	57635	Mehren	132	069	01
54340	Longuich	235	078	06	54552	Mehren	233	042	01
56295	Lonnig	137	065	02	54346	Mehring	235	083	06
55237	Lonsheim	331	043	01	56584	Meinborn	138	042	06
54317	Lorscheid	235	080	04	54570	Meisburg	233	043	01
55296	Lörzweiler	339	034	02	55590	Meisenheim, Stadt	133	065	05
54492	Löslich	231	076	01	56581	Melsbach	138	043	06
56843	Lötzbeuren	231	206	07	56743	Mendig, Stadt	137	069	04
57629	Luckenbach	143	260	02	55490	Mengerschied	140	092	07
54424	Lückenburg	231	078	06	54310	Menningen	232	078	03
67059	Ludwigshafen am Rhein, kreisfreie Stadt	314	000	00	57629	Merkelbach	143	262	02
55278	Ludwigshöhe	339	035	04	54597	Merlscheid	232	270	01
66996	Ludwigswinkel	340	029	01	56283	Mermuth	140	093	02
76848	Lug	340	030	02	54426	Merschbach	231	083	06
54597	Lünebach	232	262	01	54318	Mertesdorf	235	085	04
67363	Lustadt	334	018	05	67271	Mertesheim	332	036	03
56290	Lütz	135	056	04	56753	Mertloch	137	070	02
56826	Lutzerath	135	057	03	55627	Merxheim	133	066	07
54617	Lützkampen	232	263	01	66978	Merzalben	340	031	04
56729	Luxem	137	066	03	54439	Merzkirchen	235	154	05
56346	Lykershausen	141	083	08	67746	Merzweiler	336	062	04
					56820	Mesenich	135	060	01
					54636	Messerich	232	079	02
					54675	Mettendorf	232	080	05
					67582	Mettenheim	331	045	02
					54634	Metterich	232	081	02
					55777	Mettweiler	134	054	01
					55481	Metzenhausen	140	094	04
					56414	Meudt	143	263	08
					53520	Meuspath	131	050	01
					56288	Michelbach	140	095	03
					57610	Michelbach (Westerwald)	132	070	01
					56357	Miehlen	141	085	07
					56132	Miellen	141	086	01
					54310	Minden	232	082	03
					54518	Minderlittgen	231	085	08
					76872	Minfeld	334	020	04
					54518	Minheim	231	086	05
					56377	Misselberg	141	087	06
					66851	Mittelbrunn	335	027	05
					56370	Mittelfischbach	141	088	05
					57537	Mittelhof	132	011	08
					55758	Mittelreidenbach	134	055	03
					56858	Mittelstrimmig	135	061	05
					56424	Mogendorf	143	047	10
					56414	Molsberg	143	266	08
					67591	Mölsheim	331	046	03
					57520	Molzheim	132	071	05
					55278	Mommenheim	339	037	07
					56729	Monreal	137	074	03
					67590	Monsheim	331	048	03
					56410	Montabaur, Stadt	143	048	04
					56754	Möntenich	135	062	04
					54472	Monzelfeld	231	087	01
					55234	Monzernheim	331	049	04
					55569	Monzingen	133	067	07
					54497	Morbach	231	502	00
					56865	Moritzheim	135	064	05

M

56290	Macken	137	215	06
67686	Mackenbach	335	024	09
55758	Mackenrodt	134	052	03
56459	Mähren	143	502	08
67487	Maikammer	337	052	06
55116	Mainz, kreisfreie Stadt	315	000	00
56291	Maisborn	140	089	02
55481	Maitzborn	140	090	04
57629	Malberg	132	066	05
54655	Malberg	232	075	04
54655	Malbergweich	232	076	04
54426	Malborn	231	079	06
57636	Mammelzen	132	067	01
55595	Mandel	133	061	06
54429	Mandern	235	081	02
54531	Manderscheid, Stadt	231	080	03
54649	Manderscheid	232	264	01
56769	Mannebach	233	225	04
54441	Mannebach	235	082	05
67822	Mannweiler-Cölln	333	043	01
55413	Manubach	339	036	01
56357	Marienfels	141	084	07
56269	Marienhäuser	138	201	03
56242	Marienrhadorf	143	044	07
54484	Maring-Novian	231	081	01
67297	Marnheim	333	045	04
56271	Maroth	143	045	07
66894	Martinshöhe	335	203	01
55627	Martinstein	133	062	07
57627	Marzhausen	143	261	02
56761	Masburg	135	058	02
66506	Maßweiler	340	217	05
56869	Mastershausen	140	204	03

PLZ	Gemeindenname	KR	GE	VG	PLZ	Gemeindenname	KR	GE	VG
57583	Mörlen	143	264	01	54422	Neuhütten	235	093	01
57629	Mörsbach	143	265	02	67271	Neuleiningen	332	038	03
55494	Mörschbach	140	096	05	54347	Neumagen-Dhron	231	092	05
54317	Morscheid	235	090	04	57520	Neunkhausen	143	270	01
67294	Morschheim	333	047	04	56479	Neunkirchen	143	271	06
55758	Mörschied	134	056	03	54426	Neunkirchen	231	093	06
56290	Mörsdorf	135	063	04	66887	Neunkirchen am Potzberg	336	066	01
67808	Mörsfeld	333	046	04	76777	Neupotz	334	022	03
56283	Morshausen	140	205	02	53577	Neustadt (Wied)	138	044	01
67591	Mörstadt	331	047	03	67433	Neustadt an der Weinstraße, kreisfreie Stadt	316	000	00
56767	Mosbruch	233	226	04	56479	Neustadt/Westerwald	143	272	06
56424	Moschheim	143	049	10	56564	Neuwied, große kreisangehörige Stadt	138	045	00
56254	Moselkern	135	065	04	54309	Newel	235	094	07
54558	Mückeln	233	046	01	56283	Ney	140	102	02
56254	Müden (Mosel)	135	066	04	56645	Nickenich	137	081	01
57614	Mudenburg	143	267	02	55481	Nieder Kostenz	140	105	04
57555	Mudersbach	132	072	07	56414	Niederlahr	143	273	08
65623	Mudershausen	141	089	04	66887	Niederlahn	336	067	01
56291	Mühlpfad	140	098	02	56357	Niederbachheim	141	094	07
54636	Mühlbach	232	083	02	56589	Niederbreitbach	138	047	08
54486	Mülheim (Mosel)	231	090	01	55767	Niederbrombach	134	057	02
56218	Mülheim-Kärlich, Stadt	137	216	08	55432	Niederburg	140	104	06
53520	Müllenbach	131	051	01	57520	Niederdreisbach	132	075	03
56761	Müllenbach	135	067	02	56651	Niederdürenbach	131	054	04
55595	Münchwald	133	068	06	56412	Niederelbert	143	053	04
76857	Münchweiler am Klingbach	337	054	01	56412	Niedererbach	143	054	04
67728	Münchweiler an der Alsenz	333	048	06	56332	Niederfell	137	217	06
66981	Münchweiler an der Rodalb	340	032	04	57572	Niederfischbach	132	076	07
56271	Mündersbach	143	268	02	54675	Niedergeckler	232	089	05
56729	Münk	137	077	03	55767	Niederhambach	134	058	02
67822	Münsterappel	333	049	01	55585	Niederhausen	133	070	02
56294	Münstermaifeld, Stadt	137	501	02	67822	Niederhausen an der Appel	333	050	01
55424	Münster-Sarmsheim	339	038	01	55413	Niederheimbach	339	040	01
54570	Mürtenbach	233	227	02	55437	Nieder-Hilbersheim	339	041	03
53533	Müsch	131	052	01	56316	Niederhofen	138	048	05
57629	Müschbach	143	269	02	76889	Niederhorbach	337	055	02
54534	Musweiler	231	091	03	55758	Niederhosenbach	134	059	03
55469	Mutterschied	140	099	07	57589	Niederirschen	132	077	06
67112	Mutterstadt	338	019	00	67700	Niederkirchen	335	029	07
54608	Mützenich	232	271	06	67150	Niederkirchen bei Deidesheim	332	039	01
54673	Muxerath	232	084	05	55469	Niederkumbd	140	106	07
					54614	Niederlauch	232	276	06
					66879	Niedermohr	335	030	08
					67822	Niedermoschel	333	051	01
					65629	Niederneisen	141	095	04
					54533	Niederöfflingen	231	095	03
					55268	Nieder-Olm	339	042	06
					76889	Niederotterbach	337	056	02
					54649	Niederpierscheid	232	277	01
					54675	Niederraden	232	090	05
					56479	Niederroßbach	143	274	06
					56244	Niedersayn	143	275	10
					54533	Niederscheidweiler	231	096	03
					76891	Niederschlettenbach	340	033	01
					55487	Niedersohren	140	107	04
					54570	Niederstadtfeld	233	052	01
					66879	Niederstauftenbach	336	068	01
					54634	Niederstedem	232	091	02
					56593	Niedersteinebach	132	078	04
					56291	Niedert	140	108	02
					56368	Niedertiefenbach	141	096	05
					56357	Niederwallmenach	141	097	07
					57614	Niederwambach	138	050	05
					55491	Niederweiler	140	109	04
					54636	Niederweiler	232	092	02
					54668	Niederweis	232	093	03
					56179	Niederwerth	137	218	07
					55234	Nieder-Wiesen	331	051	01
					55758	Niederwörresbach	134	060	03
					56651	Niederzissen	131	055	04
					54646	Niehl	232	094	05
					54518	Niersbach	231	504	08
					55283	Nierstein	339	043	07
					56132	Nievern	141	098	01
					54612	Nimshuscheid	232	279	06
					54614	Nimsreuland	232	280	06
					57645	Nister	143	276	02
56729	Nachtsheim	137	079	03					
55234	Nack	331	050	01					
55299	Nackenheim	339	039	02					
55469	Nannhausen	140	100	07					
66909	Nanzdietschweiler	336	064	02					
54673	Nasingen	232	085	05					
56377	Nassau, Stadt	141	091	06					
56355	Nastätten, Stadt	141	092	07					
54636	Nattenheim	232	086	02					
56753	Naunheim	137	080	02					
56237	Nauort	143	050	05					
54340	Naurath (Eifel)	235	091	06					
54426	Naurath (Wald)	235	092	01					
57583	Nauroth	132	073	05					
56858	Neef	135	068	05					
56820	Nehren	135	069	01					
54552	Neichen	233	048	04					
54657	Neidenbach	232	087	04					
67468	Neidenfels	332	037	05					
57638	Neitersen	132	074	01					
56412	Nentershausen	143	051	04					
54552	Nerdlen	233	049	01					
54570	Neroth	233	050	02					
67749	Nerzweiler	336	065	04					
65623	Netzbach	141	093	04					
55546	Neu-Bamberg	133	069	01					
76776	Neuburg am Rhein	334	021	02					
54597	Neuendorf	232	272	06					
54673	Neuerburg, Stadt	232	088	05					
55471	Neuerkirch	140	101	07					
56335	Neuhäusel	143	052	04					
54597	Neuheilenbach	232	273	04					
67680	Neuhemsbach	335	028	02					
67141	Neuhofen	338	020	00					

N

PLZ	Gemeindenname	KR	GE	VG	PLZ	Gemeindenname	KR	GE	VG
56472	Nisterau	143	277	01	66879	Oberstauenbach	336	071	01
56472	Nisterberg	132	079	03	54634	Oberstedem	232	097	02
56477	Nister-Möhrendorf	143	278	06	56593	Obersteinebach	132	085	04
57647	Nistertal	143	279	01	55596	Oberstreit	133	075	06
54453	Nittel	235	095	03	67271	Obersülzen	332	040	03
56729	Nitz	233	228	04	56357	Obertiefenbach	141	104	07
56357	Nochern	141	099	08	56357	Oberwallmenach	141	105	07
55767	Nohen	134	061	02	57614	Oberwambach	132	086	01
54578	Nohn	233	229	03	54636	Oberweiler	232	098	02
56412	Nomborn	143	055	04	67756	Oberweiler im Tal	336	072	07
56291	Norath	140	110	02	67752	Oberweiler-Tiefenbach	336	073	07
56242	Nordhofen	143	056	07	54636	Oberweis	232	099	02
55585	Norheim	133	071	02	55430	Oberwesel, Stadt	140	112	06
57629	Norken	143	280	01	56379	Oberwies	141	106	06
56283	Nörtershausen	137	219	06	67294	Oberwiesen	333	056	04
76891	Nothweiler	340	034	01	55758	Oberwörresbach	134	067	03
66989	Nünschweiler	340	035	05	56651	Oberzissen	131	060	04
53520	Nürburg	131	058	01	67283	Obrigheim (Pfalz)	332	041	03
54675	Nusbaum	232	095	05	56299	Ochtendung	137	086	02
67759	Nußbach	336	069	07	53545	Ockenfels	138	055	04
55569	Nußbaum	133	072	07	55437	Ockenheim	339	048	03
					54441	Ockfen	235	098	05
					67748	Odenbach	336	074	04
O					55571	Odernheim am Glan	133	076	07
55481	Ober Kostenz	140	111	04	56357	Oelsberg	141	107	07
56414	Oberahr	143	281	08	76877	Offenbach an der Queich	337	061	07
66871	Oberalben	336	070	03	67749	Offenbach-Hundheim	336	075	04
66851	Oberarnbach	335	031	05	55234	Offenheim	331	053	01
56355	Oberbachheim	141	100	07	67591	Offstein	331	054	03
54578	Oberbettingen	233	053	03	53520	Ohlenhard	131	062	01
54331	Oberbillig	235	096	03	55469	Ohlweiler	140	113	07
55767	Oberbrombach	134	062	02	66903	Ohmbach	336	076	05
55413	Oberdiebach	339	044	01	54316	Ollmuth	235	100	04
57639	Oberdreis	138	052	05	54689	Olmscheid	232	287	01
56651	Oberdürenbach	131	059	04	67737	Olsbrücken	335	033	06
54578	Oberehe-Stroheich	233	054	03	54646	Olsdorf	232	100	02
56412	Oberelbert	143	057	04	57612	Ölsen	132	087	01
56767	Oberelz	233	230	04	54597	Olzheim	232	288	06
56414	Obererbach	143	058	08	54456	Onsdorf	235	101	03
57612	Obererbach (Westerwald)	132	081	01	55276	Oppenheim, Stadt	339	049	07
56332	Oberfell	137	220	06	55469	Oppertshausen	140	115	07
56370	Oberfischbach	141	101	05	67294	Orbis	333	057	04
55234	Ober-Flörsheim	331	052	01	54298	Orenhofen	232	289	07
54675	Obergeckler	232	096	05	57632	Orfgen	132	088	04
56237	Oberhaid	143	059	05	54595	Orlenbach	232	290	06
55765	Oberhambach	134	063	02	54597	Ormont	233	232	05
76887	Oberhausen	337	058	02	54655	Orsfeld	232	101	04
67822	Oberhausen an der Appel	333	053	01	54518	Osann-Monzel	231	103	08
55585	Oberhausen an der Nahe	133	074	02	54317	Osburg	235	103	04
55606	Oberhausen bei Kirm	133	073	03	56340	Osterspai	141	108	02
55413	Oberheimbach	339	045	01	67574	Osthofen, Stadt	331	055	00
55437	Ober-Hilbersheim	339	046	03	67731	Otzbach	335	034	06
56587	Oberhonnefeld-Gierend	138	053	06	67697	Otterberg, Stadt	335	035	07
55758	Oberhosenbach	134	064	03	67308	Ottersheim	333	058	03
57635	Oberirsen	132	082	01	76879	Ottersheim bei Landau	334	023	01
54533	Oberkail	232	282	04	67166	Otterstadt	338	021	05
55624	Oberkirm	134	065	04	56244	Ötzingen	143	060	10
57641	Oberlahr	132	083	04	55606	Otzweiler	133	077	03
54608	Oberlascheid	232	283	06					
54614	Oberlauch	232	284	06	P				
67823	Obermoschel, Stadt	333	054	01	54439	Palzem	235	104	05
57638	Obernau	132	084	04	54531	Pantenburg	231	104	03
67821	Oberndorf	333	055	01	56865	Panzweiler	135	070	05
65558	Oberneisen	141	102	04	55288	Partenheim	331	056	06
66919	Obernheim-Kirchenarnbach	340	219	07	54314	Paschel	235	105	02
56379	Obernhof	141	103	06	56348	Patersberg	141	109	08
54533	Oberöfflingen	231	100	03	54668	Peffingen	232	103	03
55270	Ober-Olm	339	047	06	54331	Pellingen	235	106	03
76889	Oberotterbach	337	059	02	54570	Pelm	233	056	02
54649	Oberpierscheid	232	285	01	55430	Perscheid	140	116	06
56587	Oberraden	138	054	06	66989	Petersberg	340	037	05
55758	Oberreidenbach	134	066	03	57632	Peterslahr	132	089	04
56479	Oberrod	143	282	06	56858	Peterswald-Löffelscheid	135	071	05
56479	Oberroßbach	143	283	06	55546	Pfaffen-Schwabenheim	133	078	01
54533	Oberscheidweiler	231	101	03	56291	Pfalzfeld	140	117	02
76889	Oberschlettenbach	337	060	02	66871	Pfeffelbach	336	077	03
66957	Obersimten	340	036	03	54662	Philippshheim	232	104	07
54570	Oberstadtfehd	233	055	01					

PLZ	Gemeindenname	KR	GE	VG	PLZ	Gemeindenname	KR	GE	VG
54647	Pickließem	232	105	04	67829	Reiffelbach	133	084	05
54498	Piesport	231	105	05	53520	Reifferscheid	131	069	01
56753	Pillig	137	087	02	56861	Reil	231	110	02
54649	Pintesfeld	232	291	01	53539	Reimerath	233	233	04
66953	Pirmasens, kreisfreie Stadt	317	000	00	54421	Reinsfeld	235	114	01
54595	Pittenbach	232	292	06	54689	Reipeldingen	232	298	01
56637	Plaidt	137	088	01	67753	Reipoltskirchen	336	085	07
54673	Plascheid	232	106	05	56357	Reitzenhain	141	115	08
54518	Platten	231	107	08	67753	Relsberg	336	086	07
56593	Pleckhausen	132	090	04	53424	Remagen, Stadt	131	070	00
54518	Plein	231	108	08	56579	Rengsdorf	138	061	06
76889	Pleisweiler-Oberhofen	337	062	02	56477	Rennerod, Stadt	143	286	06
55576	Pleitersheim	133	080	01	56769	Retterath	233	234	04
55469	Pleizenhausen	140	118	07	57635	Rettersen	132	094	01
54597	Plütscheid	232	293	01	56357	Rettershain	141	116	07
54316	Pluwig	235	107	04	56370	Rettert	141	117	05
56357	Pohl	141	111	06	56727	Reudelsterz	137	092	03
56751	Polch, Stadt	137	089	02	54597	Reuth	233	235	05
54340	Pölich	235	108	06	55624	Rhaunen	134	069	04
56829	Pommern	135	072	04	55494	Rheinböllen	140	125	05
53534	Pomster	131	065	01	53619	Rheinbreitbach	138	062	07
56459	Pottum	143	284	09	56598	Rheinbrohl	138	063	02
57589	Pracht	132	091	06	76764	Rheinzabern	334	024	03
56346	Prath	141	112	08	56321	Rhens, Stadt	137	221	05
54689	Preischeid	232	294	01	76835	Rhodt unter Rietburg	337	066	03
54664	Preist	232	107	07	66484	Riedelberg	340	221	08
54597	Pronsfeld	232	295	06	56745	Rieden	137	093	04
54595	Prüm, Stadt	232	296	06	55469	Riegenroth	140	126	07
54668	Prümzurlay	232	108	03	66509	Rieschweiler-Mühlbach	340	222	05
56305	Puderbach	138	057	05	55499	Riesweiler	140	127	05
56862	Pünderich	135	073	05	55765	Rimsberg	134	070	02
					76857	Rinnthal	337	067	01
					55767	Rinzenberg	134	071	02
					54340	Riol	235	115	06
					54636	Rittersdorf	232	109	02
					67294	Rittersheim	333	062	04
					54518	Rivenich	231	111	08
					54317	Riveris	235	116	04
					67806	Rockenhausen, Stadt	333	502	05
					54570	Rockeskyll	233	058	02
					66976	Rodalben, Stadt	340	038	04
					53520	Rodder	131	072	01
					56858	Rödelhausen	140	128	04
					67688	Rodenbach	335	040	09
					57639	Rodenbach bei Puderbach	138	064	05
					55481	Rödern	140	129	04
					54673	Rodershausen	232	110	05
					67127	Rödersheim-Gronau	338	022	01
					56754	Roes	135	075	04
					54636	Röhl	232	111	02
					55776	Rohrbach	134	073	01
					55490	Rohrbach	140	130	04
					76865	Rohrbach	337	068	04
					67354	Römerberg	338	023	00
					54597	Rommersheim	232	300	06
					54411	Rorodt	231	112	06
					76835	Roschbach	337	069	03
					54619	Roscheid	232	301	01
					57520	Rosenheim (Landkreis Altenkirchen)	132	095	05
					66894	Rosenkopf	340	223	08
					53547	Roßbach	138	065	08
					56271	Roßbach	143	287	02
					56459	Rotenhain	143	288	09
					57539	Roth	132	096	06
					55442	Roth	133	085	08
					56288	Roth	140	131	03
					56368	Roth	141	118	05
					54675	Roth an der Our	232	112	05
					54597	Roth bei Prüm	232	302	06
					56459	Rothensbach	143	289	09
					67753	Rothselberg	336	087	07
					55767	Rötsweiler-Nockenthal	134	072	02
					57632	Rott	132	097	04
					55595	Roxheim	133	086	06
					56295	Rüber	137	095	02
					56244	Rückeroth	143	064	07
					55776	Rückweiler	134	074	01
					55593	Rüdesheim	133	117	06

Q

66851	Queidersbach	335	037	04
53518	Quiddelbach	131	066	01
56242	Quirnbach	143	061	07
66909	Quirnbach/Pfalz	336	501	02
67280	Quirnheim	332	042	03

R

57612	Racksen	132	092	01
54310	Ralingen	235	111	07
76857	Ramberg	337	064	01
66887	Rammelsbach	336	079	01
67305	Ramsen	333	060	02
66877	Ramstein-Miesenbach, Stadt	335	038	08
56235	Ransbach-Baumbach, Stadt	143	062	05
76829	Ranschbach	337	065	05
67808	Ransweiler	333	061	05
54413	Rascheid	235	112	01
67744	Rathskirchen	333	201	05
66887	Rathsweiler	336	081	01
57614	Ratzert	138	058	05
56316	Raubach	138	059	05
55592	Raubach	133	081	05
55471	Ravengiersburg	140	119	07
56850	Raversbeuren	140	120	04
55469	Rayerschied	140	121	07
53506	Rech	131	068	02
56370	Reckenroth	141	113	05
55481	Reckershausen	140	122	04
55566	Rehbach	133	082	07
55592	Rehborn	133	083	05
56479	Rehe	143	285	06
66907	Rehweiler	336	082	02
55471	Reich	140	123	07
55776	Reichenbach	134	068	01
66879	Reichenbach-Steegen	335	501	09
56357	Reichenberg	141	114	08
67759	Reichsthal	333	202	05
66871	Reichweiler	336	084	03
56865	Reidenhausen	135	074	05
66507	Reifenberg	340	220	05
57632	Reiferscheid	132	093	04
54619	Reiff	232	297	01

PLZ	Gemeindenname	KR	GE	VG	PLZ	Gemeindenname	KR	GE	VG
76761	Rülzheim	334	025	06	55497	Schnorbach	140	138	05
76891	Rumbach	340	039	01	54441	Schoden	235	122	05
55452	Rümmelsheim	133	087	04	54314	Schömerich	235	123	02
56412	Ruppach-Goldhausen	143	065	04	66996	Schönau (Pfalz)	340	045	01
67152	Ruppertsberg	332	043	01	54552	Schönbach	233	064	01
67808	Ruppertsecken	333	065	05	54426	Schönberg	231	115	06
56357	Ruppertshofen	141	120	07	55469	Schönborn	140	139	07
66957	Ruppertsweiler	340	040	03	56370	Schönborn	141	126	05
55776	Ruschberg	134	075	01	67808	Schönborn	333	068	05
56584	Rüscheid	138	066	06	54316	Schöndorf	235	124	04
67308	Rüssingen	333	064	03	57638	Schöneberg	132	099	01
66869	Ruthweiler	336	088	03	55444	Schöneberg	133	091	08
66887	Rutsweiler am Glan	336	089	01	54614	Schönecken	232	304	06
67752	Rutsweiler an der Lauter	336	090	07	66901	Schönenberg-Kübelberg	336	092	05
S									
66919	Saalstadt	340	041	07	67707	Schopp	335	204	04
54439	Saarburg, Stadt	235	118	05	55288	Schornsheim	331	059	06
56648	Saffig	137	096	01	53520	Schuld	131	074	01
54570	Salm	233	060	02	54586	Schüller	233	239	05
54528	Salmtal	231	113	08	57632	Schürdt	132	100	04
56414	Salz	143	290	08	54570	Schutz	233	065	01
56479	Salzburg	143	291	06	57520	Schutzbach	132	101	03
67813	Sankt Alban	333	066	05	55270	Schwabenheim an der Selz	339	051	03
56858	Sankt Aldegund	135	076	05	56281	Schwall	140	140	02
56329	Sankt Goar, Stadt	140	133	06	76848	Schwanheim	340	047	02
56346	Sankt Goarshausen, Loreleystadt, Stadt	141	121	08	55481	Schwarzen	140	141	04
56727	Sankt Johann	137	097	03	54533	Schwarzenborn	231	116	03
55578	Sankt Johann	339	050	08	55629	Schwarzerden	133	205	03
66887	Sankt Julian	336	095	04	67685	Schwedelbach	335	043	09
55595	Sankt Katharinen	133	088	06	67365	Schwegenheim	334	028	05
53562	Sankt Katharinen (Landkreis Neuwied)	138	068	04	54338	Schweich, Stadt	235	125	06
67487	Sankt Martin	337	070	06	76889	Schweigen-Rechtenbach	337	071	02
56220	Sankt Sebastian	137	222	08	56377	Schweighausen	141	127	06
54655	Sankt Thomas	232	113	04	76889	Schweighofen	337	072	02
55471	Sargenroth	140	134	07	67744	Schweinschied	133	092	05
54552	Sarmersbach	233	061	01	67808	Schweisweiler	333	069	06
56767	Sassen	233	236	04	66957	Schweix	340	048	03
65391	Sauerthal	141	122	08	55444	Schweppenhausen	133	093	08
55291	Saulheim	331	058	06	55624	Schwerbach	134	079	04
54558	Saxler	233	062	01	54597	Schwirzheim	232	305	06
53426	Schalkenbach	131	073	04	55767	Schwollen	134	080	02
54552	Schalkenmehren	233	063	01	56479	Seck	143	292	06
67701	Schallodenbach	335	041	07	56377	Seelbach	141	128	06
54668	Schankweiler	232	114	03	57632	Seelbach (Westerwald)	132	103	04
54636	Scharfbillig	232	115	02	57577	Seelbach bei Hamm (Sieg)	132	102	06
66919	Schauerberg	340	042	07	67744	Seelen	333	203	05
55758	Schauren	134	076	04	55629	Seesbach	133	094	07
56865	Schauren	135	077	05	54636	Seffern	232	119	02
76779	Scheibenhardt	334	027	02	54636	Sefferweich	232	120	02
54611	Scheid	233	237	05	54518	Sehlem	231	117	08
56379	Scheidt	141	124	03	55444	Seibersbach	133	095	08
54673	Scheitenkorb	232	116	05	57632	Seifen	132	104	04
66869	Schellweiler	336	091	03	54655	Seinsfeld	232	306	04
56244	Schenkelberg	143	066	07	54597	Seiwerath	232	307	06
57584	Scheuerfeld	132	098	02	57537	Selbach (Sieg)	132	105	08
54673	Scheuern	232	117	05	66871	Selchenbach	336	094	03
67823	Schiersfeld	333	067	01	54608	Sellerich	232	308	06
65623	Schiesheim	141	125	04	56242	Selters (Westerwald), Stadt	143	067	07
67105	Schifferstadt, Stadt	338	025	00	55278	Selzen	339	053	07
54429	Schillingen	235	119	02	67681	Sembach	335	205	02
66996	Schindhard	340	043	01	54619	Sengerich	232	309	01
54534	Schladt	231	114	03	56820	Senheim	135	079	01
54340	Schleich	235	120	06	53520	Senscheid	131	075	01
54636	Schleid	232	118	02	55758	Sensweiler	134	081	03
55483	Schlierschied	140	135	04	54455	Serrig	235	126	05
55596	Schloßböckelheim	133	089	06	56237	Sessenbach	143	068	05
67718	Schmalenberg	340	044	06	56244	Sessenhausen	143	069	07
55758	Schmidthachenbach	134	077	03	54619	Sevenig (Our)	232	310	01
55765	Schmißberg	134	078	02	54673	Sevenig bei Neuerburg	232	121	05
66484	Schmitshausen	340	224	07	76833	Sieboldingen	337	073	05
56825	Schmitt	135	078	03	56729	Siebenbach	137	099	03
67829	Schmittweiler	133	090	05	55599	Siefersheim	331	060	05
67699	Schneckenhausen	335	042	07	55758	Sien	134	082	03
55608	Schneppenbach	133	204	03	55758	Sienhachenbach	134	083	03
					53520	Sierscheid	131	076	01
					56427	Siershahn	143	070	10
					55767	Siesbach	134	084	02
					76857	Silz	337	074	01
					56337	Simmern	143	071	04
					55469	Simmern/Hunsrück, Stadt	140	144	07

PLZ	Gemeindenname	KR	GE	VG	PLZ	Gemeindenname	KR	GE	VG
67822	Winterborn	333	083	01	67547	Worms, kreisfreie Stadt	319	000	00
55595	Winterburg	133	116	07	55286	Wörrstadt	331	073	06
54608	Winterscheid	232	328	06	76744	Wörth am Rhein, Stadt	334	501	00
67587	Wintersheim	339	066	04	56858	Würrich	140	165	04
54616	Winterspelt	232	329	06	67808	Würzweiler	333	084	05
56355	Winterwerb	141	140	07	55471	Wüschheim	140	166	07
54487	Wintrich	231	133	01					
53534	Wirft	131	086	01					
56814	Wirfus	135	090	01	Z				
56422	Wirges, Stadt	143	081	10	56477	Zehnhausen bei Rennerod	143	315	06
56237	Wirscheid	143	082	05	56414	Zehnhausen bei Wallmerod	143	316	08
55758	Wirschweiler	134	095	03	67378	Zeiskam	334	036	01
57537	Wissen, Stadt	132	117	08	56856	Zell (Mosel), Stadt	135	092	05
54636	Wißmannsdorf	232	501	02	67308	Zellertal	333	501	03
56237	Wittgert	143	084	05	54492	Zeltingen-Rachtig	231	136	01
54516	Wittlich, Stadt	231	134	00	54313	Zemmer	235	151	07
57614	Woldert	138	078	05	54655	Zendscheid	232	331	04
56244	Wölfelringen	143	085	07	54314	Zerf	235	152	02
55578	Wolfsheim	339	202	08	56761	Zettingen	135	093	02
67752	Wolfstein, Stadt	336	105	07	57632	Ziegenhain	132	119	04
56332	Wolken	137	231	06	56288	Zilshausen	135	094	04
56826	Wollmerath	135	091	03	56379	Zimmerschied	141	141	06
55597	Wöllstein	331	072	05	55270	Zornheim	339	067	06
57635	Wölmersen	132	118	01	55576	Zotzenheim	339	068	08
54636	Wolsfeld	232	137	02	54422	Züsch	235	153	01
55481	Womrath	140	163	04	66482	Zweibrücken, kreisfreie Stadt	320	000	00
55599	Wonsheim	331	075	05	54673	Zweifelscheid	232	138	05
55490	Woppenroth	140	164	04					