



Herausgeber:

Statistisches Landesamt
Rheinland-Pfalz

Mainzer Straße 14-16
56130 Bad Ems

Telefon 02603 71-0

Telefax 02603 71-3150

E-Mail poststelle@statistik.rlp.de

Internet www.statistik.rlp.de

Kennziffer: A I - hj 2/07

Juli 2008

Bestellnr.: A1033 200722

Bevölkerung der Gemeinden am 31.12.2007

Gebietsstand 31.12.2007

Inhalt

	Seite
Vorbemerkungen	4
Karte	
Kreisfreie Städte und Landkreise in Rheinland-Pfalz nach Bevölkerungsgrößenklassen am 31.12.2007	5
Grafik	
Gemeinden und Bevölkerung in Gemeinden nach Größenklassen am 31.12.2007	9
Tabellen	
1. Fläche am 31.12.2007 und Bevölkerungsentwicklung in den Verwaltungsbezirken vom 1.7.2007 bis 31.12.2007	6
2. Gemeinden mit 5 000 und mehr Einwohnern am 31.12.2007	7
3. Gemeinden in den Landkreisen nach Größenklassen am 31.12.2007	8
4. Gemeinden und Bevölkerung in Gemeinden nach Größenklassen am 31.12.2007	8
5. Bevölkerung der verbandsfreien Gemeinden und der Verbandsgemeinden nach Landkreisen am 31.12.2007	10
6. Bevölkerung und Bevölkerungsbewegung nach Landkreisen, Verbandsgemeinden und Gemeinden am 31.12.2007	12
Kreisfreie Stadt Koblenz	12
Landkreis Ahrweiler	12
Landkreis Altenkirchen (Ww.)	13
Landkreis Bad Kreuznach	15
Landkreis Birkenfeld	18
Landkreis Cochem-Zell	19
Landkreis Mayen-Koblenz	21
Landkreis Neuwied	23
Rhein-Hunsrück-Kreis	24
Rhein-Lahn-Kreis	27
Westerwaldkreis	29
Kreisfreie Stadt Trier	33
Landkreis Bernkastel-Wittlich	33
Eifelkreis Bitburg-Prüm	35
Landkreis Vulkaneifel	39
Landkreis Trier-Saarburg	41
Kreisfreie Stadt Frankenthal (Pfalz)	43
Kreisfreie Stadt Kaiserslautern	43
Kreisfreie Stadt Landau in der Pfalz	43
Kreisfreie Stadt Ludwigshafen am Rhein	43
Kreisfreie Stadt Mainz	43
Kreisfreie Stadt Neustadt an der Weinstraße	43
Kreisfreie Stadt Pirmasens	43
Kreisfreie Stadt Speyer	43
Kreisfreie Stadt Worms	43
Kreisfreie Stadt Zweibrücken	43
Landkreis Alzey-Worms	43
Landkreis Bad Dürkheim	45
Donnersbergkreis	46
Landkreis Germersheim	47
Landkreis Kaiserslautern	48
Landkreis Kusel	49
Landkreis Südliche Weinstraße	51
Rhein-Pfalz-Kreis	53
Landkreis Mainz-Bingen	53
Landkreis Südwestpfalz	55

Vorbemerkungen

Der vorliegende Bericht enthält den auf der Basis der Volkszählung vom 25. Mai 1987 fortgeschriebenen Bevölkerungsstand der Gemeinden, Verbandsgemeinden, Landkreise und des Landes. Auch die für die Bevölkerungsfortschreibung zugrunde liegenden Ergebnisse der natürlichen Bevölkerungsbewegung (Geburten und Sterbefälle) und der räumlichen Bevölkerungsbewegung (Zu- und Fortzüge) sind ausgewiesen. Hierbei ist zu beachten, dass in der Bevölkerungsfortschreibung seit Ende 2004 so genannte bestandsrelevante Korrekturen verarbeitet werden.

Für die hiervon betroffenen Gemeinden bzw. Landkreise kann der fortgeschriebene Bevölkerungsstand deshalb nicht mehr ausschließlich auf der Grundlage der natürlichen und räumlichen Bevölkerungsbewegung ermittelt werden.

Der Feststellung der Einwohnerzahlen liegt der Begriff der Bevölkerung am Ort der alleinigen bzw. Hauptwohnung nach § 12 Abs. 2 des Melderechtsrahmengesetzes in der Fassung der Bekanntmachung vom 19. April 2002 (BGBl. I S. 1342) zugrunde, zuletzt geändert durch Artikel 3 des Gesetzes vom 20. Juli 2007 (BGBl. I S. 1566). Danach ist die Hauptwohnung die vorwiegend benutzte Wohnung des Einwohners. Hauptwohnung eines verheirateten Einwohners, der nicht dauernd getrennt von seiner Familie lebt, ist die vorwiegend benutzte Wohnung der Familie. In Zweifelsfällen ist die vorwiegend benutzte Wohnung dort, wo der Schwerpunkt der Lebensbeziehungen des Einwohners liegt.

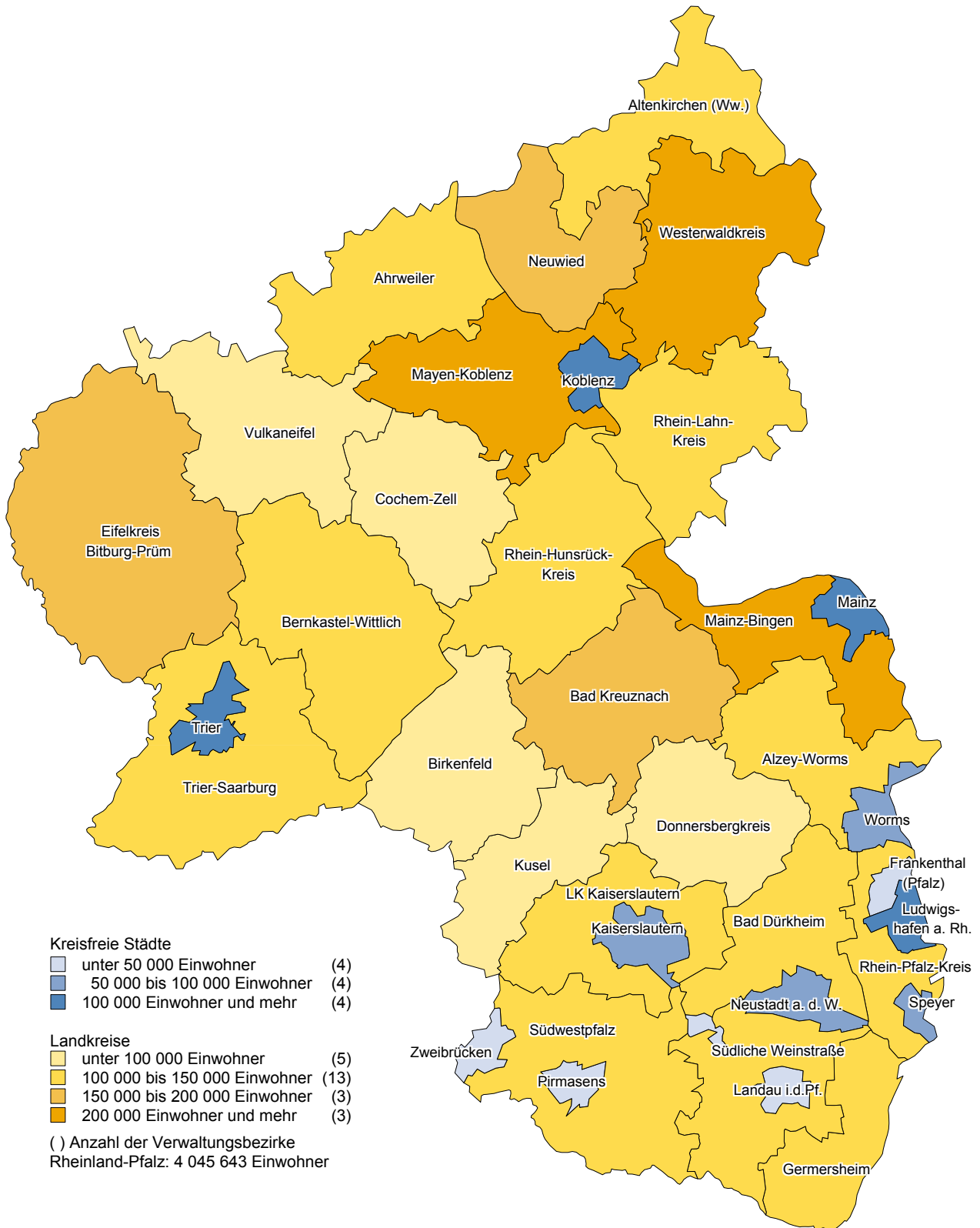
Zur Bevölkerung zählen auch die im Bundesgebiet gemeldeten Ausländer (einschließlich Staatenlose).

Nicht zur Bevölkerung gehören hingegen die Angehörigen der ausländischen Stationierungstreitkräfte sowie der ausländischen diplomatischen und konsularischen Vertretungen mit ihren Familienangehörigen.

Zeichenerklärung

0	weniger als die Hälfte von 1 in der letzten besetzten Stelle, jedoch mehr als nichts
-	nichts vorhanden (genau Null)
...	Angabe fällt später an
.	Zahlenwert unbekannt oder geheim zu halten
x	Tabellenfach gesperrt, weil Aussage nicht sinnvoll
p	vorläufige Zahl
krfr. St.	kreisfreie Stadt
gr. kr. St.	große kreisangehörige Stadt
St.	Stadt

Kreisfreie Städte und Landkreise in Rheinland-Pfalz
nach Bevölkerungsgrößenklassen zum 31. 12. 2007



1. Fläche am 31.12.2007 und Bevölkerungsentwicklung in den Verwaltungsbezirken vom 1.7. - 31.12.2007

Verwaltungsbezirk	Fläche ¹⁾ am 31.12.2007	Bevölkerung am 30.6.2007	Überschuss der Geborenen bzw. Gestorbe- nen (-)	Wande- rungs- saldo	Bevölke- rungs- zu- bzw. -abnahme (-)	Bevölkerung am 31.12.2007		
	km ²					im 2. Halbjahr 2007		insgesamt
Kreisfreie Stadt								
Koblenz	105,04	106 024	- 121	184	63	106 087	50 922	55 165
Landkreise								
Ahrweiler	787,01	129 318	- 176	- 49	- 222	129 096	62 944	66 152
Altenkirchen (Ww.)	641,99	135 308	- 122	- 274	- 396	134 912	66 490	68 422
Bad Kreuznach	863,72	157 585	- 160	43	- 114	157 471	76 934	80 537
Bad Kreuznach, gr. kr. St.	46,10	43 773	- 84	51	- 33	43 740	20 714	23 026
Birkenfeld	776,62	86 703	- 145	- 90	- 234	86 469	42 594	43 875
Idar-Oberstein, gr. kr. St.	91,57	31 694	- 84	-	- 84	31 610	15 373	16 237
Cochem-Zell	720,00	65 078	- 113	- 103	- 215	64 863	32 174	32 689
Mayen-Koblenz	817,28	213 007	- 193	130	- 63	212 944	104 460	108 484
Andernach, gr. kr. St.	53,23	29 585	- 19	110	91	29 676	14 498	15 178
Mayen, gr. kr. St.	58,12	19 146	- 21	25	4	19 150	9 386	9 764
Neuwied	626,82	184 100	- 179	- 303	- 482	183 618	89 686	93 932
Neuwied, gr. kr. St.	86,50	65 475	- 49	- 107	- 156	65 319	31 617	33 702
Rhein-Hunsrück-Kreis	963,06	104 851	- 144	- 446	- 588	104 263	51 235	53 028
Rhein-Lahn-Kreis	782,43	126 739	- 198	- 285	- 481	126 258	62 080	64 178
Lahnstein, gr. kr. St.	36,85	18 246	- 33	- 5	- 38	18 208	8 827	9 381
Westerwaldkreis	988,71	202 152	- 199	- 16	- 214	201 938	99 917	102 021
Kreisfreie Stadt								
Trier	117,15	103 396	- 47	538	492	103 888	49 130	54 758
Landkreise								
Bernkastel-Wittlich	1 177,75	113 303	- 102	- 158	- 260	113 043	55 854	57 189
Eifelkreis Bitburg-Prüm	1 626,11	95 255	- 84	47	- 36	95 219	47 252	47 967
Vulkaneifel	910,99	62 980	- 97	- 70	- 167	62 813	31 050	31 763
Trier-Saarburg	1 090,98	140 516	- 17	509	493	141 009	69 528	71 481
Kreisfreie Städte								
Frankenthal (Pfalz)	43,76	47 001	- 45	134	89	47 090	23 092	23 998
Kaiserslautern	139,72	97 959	- 115	- 73	- 189	97 770	48 838	48 932
Landau in der Pfalz	82,96	43 135	- 31	- 40	- 72	43 063	20 450	22 613
Ludwigshafen am Rhein	77,55	163 769	48	- 40	8	163 777	81 723	82 054
Mainz	97,74	197 313	178	624	805	198 118	95 401	102 717
Neustadt an der Weinstraße	117,10	53 684	- 102	100	- 1	53 683	25 838	27 845
Pirmasens	61,37	42 194	- 132	- 187	- 319	41 875	20 286	21 589
Speyer	42,59	50 650	- 19	42	23	50 673	24 499	26 174
Worms	108,73	82 219	- 28	96	71	82 290	40 215	42 075
Zweibrücken	70,65	34 764	- 59	14	- 45	34 719	17 044	17 675
Landkreise								
Alzey-Worms	588,13	125 893	- 56	- 139	- 196	125 697	62 127	63 570
Bad Dürkheim	594,84	134 625	- 299	15	- 284	134 341	65 816	68 525
Donnersbergkreis	645,43	78 105	- 81	- 147	- 228	77 877	38 580	39 297
Germersheim	463,26	125 489	57	275	333	125 822	62 112	63 710
Kaiserslautern	639,86	107 941	- 101	35	- 66	107 875	53 046	54 829
Kusel	573,40	75 373	- 190	- 307	- 497	74 876	37 012	37 864
Südliche Weinstraße	639,86	110 038	- 136	54	- 81	109 957	54 147	55 810
Rhein-Pfalz-Kreis	304,93	149 186	- 104	119	16	149 202	73 147	76 055
Mainz-Bingen	605,76	201 179	118	151	272	201 451	98 643	102 808
Bingen am Rhein, gr. kr. St.	37,73	24 603	- 35	22	- 13	24 590	11 926	12 664
Ingelheim am Rhein, gr. kr. St.	49,87	24 409	1	3	5	24 414	11 959	12 455
Südwestpfalz	953,67	102 094	- 213	- 291	- 498	101 596	50 422	51 174
Rheinland-Pfalz	19 853,19	4 048 926	-3 407	92	-3 283	4 045 643	1 984 688	2 060 955
Kreisfreie Städte	1 064,37	1 022 108	- 473	1 392	925	1 023 033	497 438	525 595
Landkreise	18 782,63	3 026 818	-2 934	-1 300	-4 208	3 022 610	1 487 250	1 535 360

1) Landessumme einschließlich des gemeinschaftlichen deutsch-luxemburgischen Hoheitsgebietes.

2. Gemeinden mit 5 000 und mehr Einwohnern am 31.12.2007

Ge- meinde- schlüssel	Gemeinde	Be- völkerung	Ge- meinde- schlüssel	Gemeinde	Be- völkerung
5 000 bis unter 10 000 Einwohner					
33603055	Kusel, St.	5 000	33404013	Kandel, St.	8 440
34006054	Waldfischbach-Burgalben	5 026	13300052	Kirm, St.	8 498
13807073	Unkel, St.	5 048	33401001	Bellheim	8 548
13500020	Cochem, St.	5 059	13707226	Vallendar, St.	8 548
33902039	Nackenheim	5 080	33900009	Budenheim	8 595
14310081	Wirges, St.	5 152	13704069	Mendig, St.	8 679
14003064	Kastellaun, St.	5 166	33505022	Landstuhl, Sickingenstadt, St.	8 786
13702086	Ochtendung	5 199	33906042	Nieder-Olm, St.	8 835
33507035	Otterberg, St.	5 282	13103006	Bad Breisig, St.	8 895
23206296	Prüm, St.	5 296	13207063	Kirchen (Sieg), St.	8 958
33606102	Waldmohr	5 299	14101006	Bad Ems, St.	9 193
33805026	Waldsee	5 330	33800023	Römerberg	9 194
33402008	Hagenbach, St.	5 406	14303032	Höhr-Grenzhausen, St.	9 565
33405017	Lingenfeld	5 431	33302019	Eisenberg (Pfalz), St.	9 689
33305502	Rockenhausen, St.	5 495	33800004	Bobenheim-Roxheim	9 967
14309308	Westerburg, St.	5 661	10 000 bis unter 20 000 Einwohner		
13802004	Bad Hönningen, St.	5 685	13202006	Betzdorf, St.	10 260
23501045	Hermeskeil, St.	5 715	33704038	Herxheim bei Landau/Pfalz	10 455
33605092	Schönenberg-Kübelberg	5 723	33800005	Böhl-Iggelheim	10 533
14301206	Bad Marienberg (Ww.), St.	5 736	13708216	Mülheim-Kärlich, St.	10 735
14302229	Hachenburg, St.	5 759	33800017	Limburgerhof	10 834
33802007	Dudenhofen	5 812	14103029	Diez, St.	10 896
13701088	Plaidt	5 885	23100502	Morbach	11 021
13803012	Dierdorf, St.	5 924	13100090	Grafschaft	11 048
13804041	Linz am Rhein, St.	5 949	14304048	Montabaur, St.	12 477
23107124	Traben-Trarbach, St.	6 012	33800019	Mutterstadt	12 576
13201501	Altenkirchen (Ww.), St.	6 147	23200018	Bitburg, St.	12 996
33707061	Offenbach an der Queich	6 231	33200024	Grünstadt, St.	13 236
13207072	Mudersbach	6 267	14000501	Boppard, St.	15 982
33800016	Lambsheim	6 268	13100070	Remagen, St.	16 146
23505118	Saarburg, St.	6 324	13700203	Bendorf, St.	17 373
33903019	Gau-Algesheim, St.	6 368	33400501	Wörth am Rhein, St.	17 450
13307501	Bad Sobernheim, St.	6 485	13100077	Sinzig, St.	17 579
13801044	Neustadt (Wied)	6 501	23100134	Wittlich, St.	17 751
23506125	Schweich, St.	6 589	23503068	Konz, St.	17 923
13702089	Polch, St.	6 623	33100003	Alzey, St.	18 058
33703020	Edenkoben, St.	6 644	14100075	Lahnstein, gr. kr. St.	18 208
23101008	Bernkastel-Kues, St.	6 718	33200002	Bad Dürkheim, St.	18 852
13402010	Birkenfeld, St.	6 811	13700068	Mayen, gr. kr. St.	19 150
33907049	Oppenheim, St.	6 892	33800025	Schifferstadt, St.	19 392
33403012	Jockgrim	6 998	20 000 bis unter 50 000 Einwohner		
33804018	Maxdorf	7 011	33200025	Haßloch	20 587
33801006	Dannstadt-Schauernheim	7 033	33400007	Germersheim, St.	21 042
33701501	Annweiler am Trifels, St.	7 038	33900030	Ingelheim a. Rh., gr. kr. St.	24 414
33502004	Enkenbach-Alsenborn	7 042	33900005	Bingen am Rhein, gr. kr. St.	24 590
33902006	Bodenheim	7 100	13100007	Bad Neuenahr-Ahrweiler, St.	27 625
13801003	Asbach	7 107	13700003	Andernach, gr. kr. St.	29 676
13200050	Herdorf, St.	7 118	13400045	Idar-Oberstein, gr. kr. St.	31 610
33106058	Saulheim	7 149	32000000	Zweibrücken, krfr. St.	34 719
33905027	Heidesheim am Rhein	7 153	31700000	Pirmasens, krfr. St.	41 875
33800020	Neuhofen	7 207	31300000	Landau in der Pfalz, krfr. St.	43 063
14305062	Ransbach-Baumbach, St.	7 379	13300006	Bad Kreuznach, gr. kr. St.	43 740
34004038	Rodalben, St.	7 397	31100000	Frankenthal (Pfalz), krfr. St.	47 090
23302026	Gerolstein, St.	7 563	50 000 bis unter 100 000 Einwohner		
33501003	Wörrstadt	7 582	31800000	Speyer, krfr. St.	50 673
33106073	Bruchmühlbach-Miesau	7 656	31600000	Neustadt a. d. W., krfr. St.	53 683
14007144	Simmern/Hunsrück, St.	7 711	13800045	Neuwied, gr. kr. St.	65 319
33702005	Bad Bergzabern, St.	7 717	31900000	Worms, krfr. St.	82 290
13708228	Weißenthurm, St.	7 768	31200000	Kaiserslautern, krfr. St.	97 770
33406025	Rülzheim	7 804	100 000 und mehr Einwohner		
33800001	Altrip	7 808	21100000	Trier, krfr. St.	103 888
33508038	Ramstein-Miesebach, St.	7 821	11100000	Koblenz, krfr. St.	106 087
33907043	Nierstein	7 874	31400000	Ludwigshafen a. Rh., krfr. St.	163 777
33304039	Kirchheimbolanden, St.	7 881	31500000	Mainz, krfr. St.	198 118
33100055	Osthofen, St.	8 229			
23301501	Daun, St.	8 364			
13208117	Wissen, St.	8 421			

3. Gemeinden in den Landkreisen nach Größenklassen am 31.12.2007

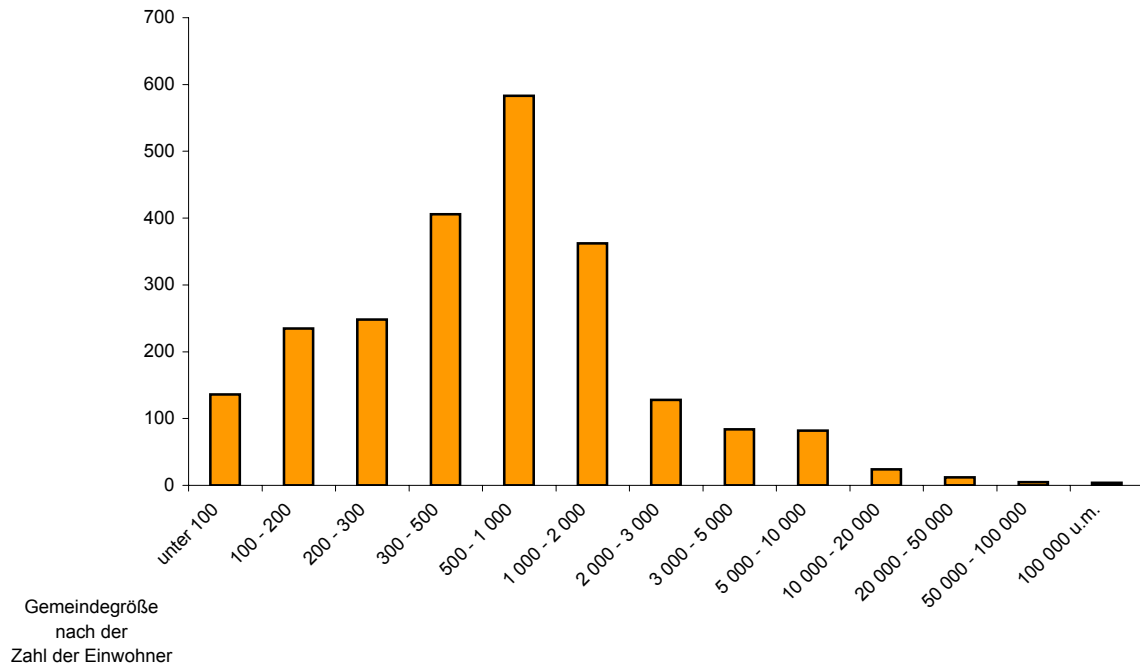
Landkreis	Verbandsfreie Gemeinden	Verbandsgemeinden	Ortsgemeinden	Verbandsfreie Gemeinden und Ortsgemeinden von ... bis unter ... Einwohner						
				unter 300	300 - 500	500 - 1 000	1 000 - 3 000	3 000 - 5 000	5 000 - 10 000	10 000 und mehr
Ahrweiler	4	4	70	24	11	18	15	1	1	4
Altenkirchen (Ww.)	1	8	118	33	19	33	25	3	5	1
Bad Kreuznach	2	8	117	33	23	27	30	3	2	1
Birkenfeld	1	4	95	32	32	24	5	1	1	1
Cochem-Zell	1	5	91	27	21	28	13	2	1	-
Mayen-Koblenz	3	8	84	12	14	17	27	7	6	4
Neuwied	1	8	61	2	7	16	24	6	6	1
Rhein-Hunsrück-Kreis	1	6	133	59	31	26	11	4	2	1
Rhein-Lahn-Kreis	1	8	136	42	40	26	23	3	1	2
Westerwaldkreis	-	10	192	28	33	79	43	2	6	1
Bernkastel-Wittlich	2	7	106	37	17	24	26	-	2	2
Eifelkreis Bitburg-Prüm	1	7	234	143	44	29	16	1	1	1
Vulkaneifel	-	5	109	57	20	19	10	1	2	-
Trier-Saarburg	-	7	103	17	12	29	40	1	3	1
Alzey-Worms	2	6	67	2	9	23	25	6	3	1
Bad Dürkheim	3	6	45	-	4	11	21	9	-	3
Donnersbergkreis	-	6	81	24	12	28	12	2	3	-
Germersheim	2	6	29	1	-	3	17	2	6	2
Kaiserslautern	-	9	50	2	5	10	21	7	5	-
Kusel	-	7	98	26	23	33	13	-	3	-
Südliche Weinstraße	-	7	75	5	10	33	20	2	4	1
Rhein-Pfalz-Kreis	9	5	16	-	-	1	5	6	9	4
Mainz-Bingen	3	8	63	1	2	20	23	10	8	2
Südwestpfalz	-	8	84	9	17	26	25	5	2	-
Rheinland-Pfalz	37	163	2 257	616	406	583	490	84	82	33

4. Gemeinden und Bevölkerung in Gemeinden nach Größenklassen am 31.12.2007

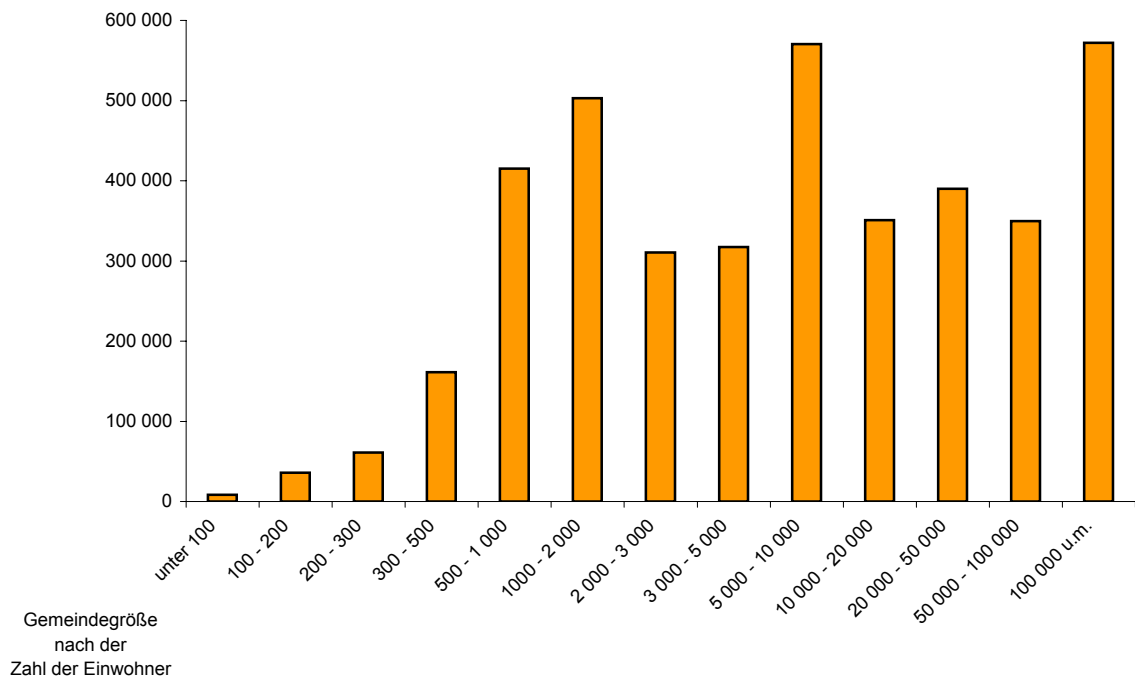
Gemeindegröße von ... bis unter ... Einwohner	Gemeinden	Bevölkerung		
		insgesamt	männlich	weiblich
unter 100	133	8 367	4 253	4 114
100 - 200	235	35 758	17 933	17 825
200 - 300	248	61 270	30 896	30 374
300 - 500	406	161 467	80 896	80 571
500 - 1 000	583	415 001	207 185	207 816
1 000 - 2 000	362	502 834	249 042	253 792
unter 2 000	1 967	1 184 697	590 205	594 492
2 000 - 3 000	128	310 700	152 917	157 783
3 000 - 5 000	84	317 360	155 759	161 601
5 000 - 10 000	82	570 319	278 122	292 197
10 000 - 20 000	24	350 931	171 024	179 907
20 000 - 50 000	12	390 031	188 478	201 553
50 000 - 100 000	5	349 735	171 007	178 728
100 000 und mehr	4	571 870	277 176	294 694
2 000 und mehr	339	2 860 946	1 394 483	1 466 463
Insgesamt	2 306	4 045 643	1 984 688	2 060 955

Gemeinden und Bevölkerung in Gemeinden nach Größenklassen am 31.12.2007

Zahl der Gemeinden



Einwohnerzahl



5. Bevölkerung der verbandsfreien Gemeinden und der Verbandsgemeinden nach Landkreisen am 31.12.2007

Landkreis Verbandsfreie Gemeinde Verbandsgemeinde	Bevölkerung			Landkreis Verbandsfreie Gemeinde Verbandsgemeinde	Bevölkerung		
	ins- gesamt	männ- lich	weib- lich		ins- gesamt	männ- lich	weib- lich
Landkreis Ahrweiler	129 096	62 944	66 152	Landkreis Neuwied	183 618	89 686	93 932
Verbandsfreie Gemeinden				Verbandsfreie Gemeinde			
Bad Neuenahr-Ahrweiler, St.	27 625	12 779	14 846	Neuwied, gr. kr. St.	65 319	31 617	33 702
Remagen, St.	16 146	7 859	8 287	Verbandsgemeinden			
Sinzig, St.	17 579	8 553	9 026	Asbach	22 643	11 227	11 416
Grafenschaft	11 048	5 535	5 513	Bad Hönningen	11 845	5 792	6 053
Verbandsgemeinden				Dierdorf	11 093	5 490	5 603
Adenau	13 758	6 880	6 878	Linz am Rhein	18 680	9 011	9 669
Altenahr	11 428	5 755	5 673	Puderbach	14 962	7 478	7 484
Bad Breisig	13 106	6 360	6 746	Rengsdorf	16 519	8 118	8 401
Brohltal	18 406	9 223	9 183	Unkel	13 117	6 359	6 758
				Waldbreitbach	9 440	4 594	4 846
Landkreis Altenkirchen (Ww.)	134 912	66 490	68 422	Rhein-Hunsrück-Kreis	104 263	51 235	53 028
Verbandsfreie Gemeinde				Verbandsfreie Gemeinde			
Herdorf, St.	7 118	3 521	3 597	Boppard, St.	15 982	7 633	8 349
Verbandsgemeinden				Verbandsgemeinden			
Altenkirchen (Ww.)	23 397	11 446	11 951	Emmelshausen	14 704	7 410	7 294
Betzdorf	15 920	7 812	8 108	Kastellaun	14 935	7 390	7 545
Daaden	11 883	5 923	5 960	Kirchberg (Hunsrück)	20 318	9 965	10 353
Flammersfeld	11 921	5 873	6 048	Rheinböllen	10 194	5 056	5 138
Gebhardshain	11 148	5 534	5 614	Sankt Goar-Oberwesel	9 536	4 648	4 888
Hamm (Sieg)	13 110	6 446	6 664	Simmern/Hunsrück	18 594	9 133	9 461
Kirchen (Sieg)	24 773	12 279	12 494				
Wissen	15 642	7 656	7 986	Rhein-Lahn-Kreis	126 258	62 080	64 178
Landkreis Bad Kreuznach	157 471	76 934	80 537	Verbandsfreie Gemeinde			
Verbandsfreie Gemeinden				Lahnstein, gr. kr. St.	18 208	8 827	9 381
Bad Kreuznach, gr. kr. St.	43 740	20 714	23 026	Verbandsgemeinden			
Kirn, St.	8 498	4 215	4 283	Bad Ems	16 833	8 064	8 769
Verbandsgemeinden				Braubach	7 773	3 762	4 011
Bad Kreuznach	9 049	4 479	4 570	Diez	25 573	12 741	12 832
Bad Münster a. Stein-Ebernburg	11 196	5 450	5 746	Hahnstätten	9 695	4 844	4 851
Kirn-Land	10 431	5 249	5 182	Katzelnbogen	9 566	4 692	4 874
Langenlonsheim	13 407	6 670	6 737	Nassau	11 863	8 378	8 393
Meisenheim	8 265	4 055	4 210	Nastätten	16 771	4 968	5 008
Rüdesheim	25 236	12 450	12 786	Loreley	9 976	5 804	6 059
Bad Sobernheim	18 272	9 046	9 226				
Stromberg	9 377	4 606	4 771	Westerwaldkreis	201 938	99 917	102 021
Landkreis Birkenfeld	86 469	42 594	43 875	Verbandsgemeinden			
Verbandsfreie Gemeinde				Bad Marienberg (Ww.)	19 544	9 710	9 834
Idar-Oberstein, gr. kr. St.	31 610	15 373	16 237	Hachenburg	24 292	12 029	12 263
Verbandsgemeinden				Höhr-Grenzhausen	13 930	6 776	7 154
Baumholder	10 217	4 947	5 270	Montabaur	38 697	19 064	19 633
Birkenfeld	20 148	10 148	10 000	Ransbach-Baumbach	14 705	7 234	7 471
Herrstein	16 804	8 315	8 489	Rennerod	17 123	8 635	8 488
Rhaunen	7 690	3 811	3 879	Selters (Ww.)	16 829	8 493	8 336
				Wallmerod	14 819	7 378	7 441
Landkreis Cochem-Zell	64 863	32 174	32 689	Westerburg	23 143	11 524	11 619
Verbandsfreie Gemeinde				Wirges	18 856	9 074	9 782
Cochem, St.	5 059	2 551	2 508	Landkreis Bernkastel-Wittlich	113 043	55 854	57 189
Verbandsgemeinden				Verbandsfreie Gemeinden			
Cochem-Land	10 544	5 267	5 277	Wittlich, St.	17 751	8 706	9 045
Kaisersesch	12 821	6 381	6 440	Morbach	11 021	5 567	5 454
Ulmen	11 009	4 431	4 540	Verbandsgemeinden			
Treis-Karden	8 971	5 431	5 578	Bernkastel-Kues	22 921	11 283	11 638
Zell (Mosel)	16 459	8 113	8 346	Kröv-Bausendorf	8 918	4 396	4 522
				Manderscheid	7 845	3 924	3 921
Landkreis Mayen-Koblenz	212 944	104 460	108 484	Neumagen-Dhron	5 788	2 857	2 931
Verbandsfreie Gemeinden				Thalfang am Erbeskopf	7 447	3 711	3 736
Andernach, gr. kr. St.	29 676	14 498	15 178	Traben-Trarbach	9 565	4 683	4 882
Mayen, gr. kr. St.	19 150	9 386	9 764	Wittlich-Land	21 787	10 727	11 060
Bendorf, St.	17 373	8 537	8 836	Eifelkreis Bitburg-Prüm	95 219	47 252	47 967
Verbandsgemeinden				Verbandsfreie Gemeinde			
Pellenz	16 337	8 145	8 192	Bitburg, St.	12 996	6 152	6 844
Maifeld	24 290	12 016	12 274	Verbandsgemeinden			
Vordereifel	17 045	8 548	8 497	Arzfeld	9 766	4 900	4 866
Mendig	13 578	6 719	6 859	Bitburg-Land	16 731	8 367	8 364
Rhens	8 768	4 249	4 519	Irrel	8 780	4 380	4 400
Untermosel	18 584	8 990	9 594	Kyllburg	7 958	3 994	3 964
Vallendar	15 326	7 252	8 074	Neuerburg	9 599	4 870	4 729
Weißenthurm	32 817	16 120	16 697	Prüm	21 460	10 720	10 740
				Speicher	7 929	3 869	4 060

5. Bevölkerung der verbandsfreien Gemeinden und der Verbandsgemeinden nach Landkreisen am 31.12.2007

Landkreis Verbandsfreie Gemeinde Verbandsgemeinde	Bevölkerung			Landkreis Verbandsfreie Gemeinde Verbandsgemeinde	Bevölkerung		
	ins- gesamt	männ- lich	weib- lich		ins- gesamt	männ- lich	weib- lich
Landkreis Vulkaneifel	62 813	31 050	31 763	Landkreis Kusel	74 876	37 012	37 864
Verbandsgemeinden				Verbandsgemeinden			
Daun	23 687	11 688	11 999	Altenglan	10 392	5 154	5 238
Gerolstein	14 065	6 924	7 141	Glan-Münchweiler	9 732	4 860	4 872
Hillesheim	8 819	4 271	4 548	Kusel	13 634	6 632	7 002
Kelberg	7 422	3 804	3 618	Lauterecken	11 399	5 690	5 709
Obere Kyll	8 820	4 363	4 457	Schönenberg-Kübelberg	12 743	6 310	6 433
				Waldmohr	8 262	4 058	4 204
				Wolfstein	8 714	4 308	4 406
Landkreis Trier-Saarburg	141 009	69 528	71 481	Landkreis Südliche Weinstraße	109 957	54 147	55 810
Verbandsgemeinden				Verbandsgemeinden			
Hermeskeil	14 830	7 236	7 594	Annweiler am Trifels	17 206	8 454	8 752
Kell am See	9 613	4 837	4 776	Bad Bergzabern	24 329	12 002	12 327
Konz	30 910	15 188	15 722	Edenkoben	19 650	9 668	9 982
Ruwer	17 825	8 812	9 013	Herxheim	14 727	7 206	7 521
Saarburg	21 379	10 525	10 854	Landau-Land	14 009	6 937	7 072
Schweich an der Röm. Weinstr.	24 932	12 283	12 649	Maikammer	7 981	3 938	4 043
Trier-Land	21 520	10 647	10 873	Offenbach an der Queich	12 055	5 942	6 113
Landkreis Alzey-Worms	125 697	62 127	63 570	Rhein-Pfalz-Kreis	149 202	73 147	76 055
Verbandsfreie Gemeinden				Verbandsfreie Gemeinden			
Alzey, St.	18 058	8 763	9 295	Altrip	7 808	3 806	4 002
Osthofen, St.	8 229	4 009	4 220	Bobenheim-Roxheim	9 967	4 851	5 116
Verbandsgemeinden				Böhl-Iggelheim	10 533	5 186	5 347
Alzey-Land	24 353	12 114	12 239	Lambsheim	6 268	3 051	3 217
Eich	12 626	6 281	6 345	Limburgerhof	10 834	5 165	5 669
Monsheim	10 143	4 981	5 162	Mutterstadt	12 576	6 081	6 495
Westhofen	12 101	6 032	6 069	Neuhofen	7 207	3 581	3 626
Wöllstein	11 920	5 935	5 985	Römerberg	9 194	4 513	4 681
Wörrstadt	28 267	14 012	14 255	Schifferstadt, St.	19 392	9 581	9 811
Landkreis Bad Dürkheim	134 341	65 816	68 525	Verbandsgemeinden			
Verbandsfreie Gemeinden				Dannstadt-Schauernheim	13 022	6 480	6 542
Bad Dürkheim, St.	18 852	8 998	9 854	Dudenhofen	11 304	5 573	5 731
Grünstadt, St.	13 236	6 343	6 893	Heßheim	9 719	4 818	4 901
Haßloch	20 587	10 232	10 355	Maxdorf	12 687	6 144	6 543
Verbandsgemeinden				Waldsee	8 691	4 317	4 374
Deidesheim	11 809	5 734	6 075	Landkreis Mainz-Bingen	201 451	98 643	102 808
Freinsheim	15 518	7 608	7 910	Verbandsfreie Gemeinden			
Grünstadt-Land	20 212	10 002	10 210	Bingen am Rhein, gr. kr. St.	24 590	11 926	12 664
Hettenleidelheim	11 045	5 526	5 519	Budenheim, St.	8 595	4 257	4 338
Lambrecht (Pfalz)	13 067	6 456	6 611	Ingelheim am Rhein, gr. kr. St.	24 414	11 959	12 455
Wachenheim an der Weinstraße	10 015	4 917	5 098	Verbandsgemeinden			
Donnersbergkreis	77 877	38 580	39 297	Rhein-Nahe	15 187	7 360	7 827
Verbandsgemeinden				Bodenheim	18 414	9 059	9 355
Alsenz-Obermoschel	7 238	3 559	3 679	Gau-Algesheim	15 950	7 782	8 168
Eisenberg (Pfalz)	13 717	6 773	6 944	Guntersblum	9 503	4 731	4 772
Göllheim	12 076	6 039	6 037	Heidesheim am Rhein	9 752	4 808	4 944
Kirchheimbolanden	19 587	9 663	9 924	Nieder-Olm	30 903	15 014	15 889
Rockenhausen	11 625	5 737	5 888	Nierstein-Oppenheim	30 268	14 817	15 451
Winnweiler	13 634	6 809	6 825	Sprendlingen-Gensingen	13 875	6 930	6 945
Landkreis Germersheim	125 822	62 112	63 710	Landkreis Südwestpfalz	101 596	50 422	51 174
Verbandsfreie Gemeinden				Verbandsgemeinden			
Germersheim, St.	21 042	10 125	10 917	Dahner Felsenland	15 394	7 699	7 695
Wörth am Rhein, St.		8 502	8 948	Hauenstein	9 189	4 524	4 665
Verbandsgemeinden				Pirmasens-Land	12 956	6 371	6 585
Bellheim	13 656	6 772	6 884	Rodalben	15 156	7 498	7 658
Hagenbach	10 778	5 379	5 399	Thaleischweiler-Fröschen	11 274	5 586	5 688
Jockgrim	16 509	8 341	8 168	Waldfischbach-Burgalben	12 817	6 347	6 470
Kandel	15 521	7 681	7 840	Wallhalben	7 661	3 910	3 751
Lingenfeld	16 073	8 068	8 005	Zweibrücken-Land	17 149	8 487	8 662
Rülzheim	14 793	7 244	7 549				
Landkreis Kaiserslautern	107 875	53 046	54 829				
Verbandsgemeinden							
Bruchmühlbach-Miesau	10 513	5 300	5 213	Bevölkerung			
Enkenbach-Alsenborn	12 921	6 282	6 639	der verbandsfreien Gemeinden	644 731	312 952	331 779
Hochspeyer	6 954	3 500	3 454	in Rheinland-Pfalz			
Kaiserslautern-Süd	11 022	5 393	5 629				
Landstuhl	15 917	7 610	8 307	Bevölkerung			
Otterbach	9 684	4 796	4 888	der Verbandsgemeinden	2 377 879	1 174 298	1 203 581
Otterberg	9 546	4 733	4 813	in Rheinland-Pfalz			
Ramstein-Miesenbach	17 184	8 436	8 748				
Weilerbach	14 134	6 996	7 138				

6. Bevölkerung und Bevölkerungsbewegung nach Landkreisen, Verbandsgemeinden und Gemeinden am 31.12.2007

Schlüsselnummer	Landkreis (LK) Verbandsgemeinde (VG) Gemeinde	Bevölkerung am 31.12.2007		Veränderung im 2. Halbjahr 2007					
		insgesamt	weiblich	Geborene	Gestorbene	Zugezogene	Fortgezogene	Bevölkerungszu- bzw. -abnahme (-)	%
	Rheinland-Pfalz	4 045 643	2 060 955	17 644	21 051	127 699	127 607	- 3 283	-0,1
111	Krfr. St. Koblenz	106 087	55 165	501	622	3 391	3 207	63	0,1
131	LK Ahrweiler	129 096	66 152	512	688	3 884	3 933	- 222	-0,2
007	Bad Neuenahr-Ahrweiler, St.	27 625	14 846	102	181	800	677	44	0,2
070	Remagen, St.	16 146	8 287	60	83	545	538	- 14	-0,1
077	Sinzig, St.	17 579	9 026	81	98	524	539	- 32	-0,2
090	Grafschaft	11 048	5 513	42	27	287	336	- 34	-0,3
01	VG Adenau	13 758	6 878	53	77	356	441	- 109	-0,8
001	Adenau, St.	2 827	1 431	13	28	89	112	- 38	-1,3
004	Antweiler	567	288	-	3	20	19	- 2	-0,4
005	Aremberg	235	106	-	3	5	11	- 9	-3,7
008	Barweiler	437	223	2	2	12	17	- 5	-1,1
009	Bauler	46	16	1	-	3	3	1	2,2
015	Dankerath	85	38	-	-	2	-	2	2,4
018	Dorsel	200	99	-	2	3	5	- 4	-2,0
021	Eichenbach	64	34	-	-	-	1	- 1	-1,5
022	Fuchshofen	92	44	1	-	2	7	- 4	-4,2
026	Harscheid	144	70	1	1	6	3	3	2,1
028	Herschbroich	311	149	-	4	17	12	1	0,3
030	Hoffeld	310	147	-	1	1	7	- 7	-2,2
032	Honerath	203	86	1	1	-	9	- 9	-4,2
033	Hümmel	541	252	1	1	8	4	4	0,7
034	Insul	469	251	-	1	16	10	5	1,1
037	Kaltenborn	391	196	1	3	5	9	- 6	-1,5
042	Kottenborn	176	85	2	-	7	8	1	0,6
044	Leimbach	532	272	2	4	13	13	- 2	-0,4
050	Meuspath	145	80	-	2	2	12	- 12	-7,6
051	Müllenbach	487	231	2	1	8	4	5	1,0
052	Müsch	213	115	3	2	9	8	2	0,9
058	Nürburg	165	80	1	1	1	1	-	-
062	Ohlenhard	154	76	1	-	2	5	- 2	-1,3
065	Pomster	180	86	1	-	3	3	1	0,6
066	Quiddelbach	300	147	2	1	7	7	1	0,3
069	Reifferscheid	578	269	2	2	11	28	- 17	-2,9
072	Rodder	258	126	2	-	1	3	-	-
074	Schuld	742	384	2	2	15	41	- 26	-3,4
075	Senscheid	99	52	-	1	1	2	- 2	-2,0
076	Sierscheid	92	38	-	-	-	1	- 1	-1,1
079	Trierscheid	62	36	1	-	1	-	2	3,3
082	Wershofen	889	452	5	3	23	24	1	0,1
083	Wiesemscheid	264	130	-	1	8	11	- 4	-1,5
084	Wimbach	455	246	-	3	21	13	5	1,1
085	Winnerath	209	103	1	-	7	5	3	1,5
086	Wirft	154	86	1	-	9	2	8	5,5
501	Dümpelfeld	682	354	4	4	18	21	- 3	-0,4
02	VG Altenahr	11 428	5 673	35	54	339	322	- 2	-0,0
002	Ahrbrück	1 232	606	3	3	42	40	2	0,2
003	Altenahr	1 640	795	9	14	90	97	- 12	-0,7
011	Berg	1 451	722	2	3	27	25	1	0,1
017	Dernau	1 885	958	3	9	41	34	1	0,1
027	Heckenbach	246	124	-	1	15	8	6	2,5
029	Hönningen	1 081	548	6	2	36	39	1	0,1
036	Kalenborn	714	358	2	5	18	6	9	1,3
039	Kesseling	626	311	1	3	10	7	1	0,2
040	Kirchsahr	394	188	-	3	4	13	- 12	-3,0
047	Lind	588	290	-	2	16	12	2	0,3

6. Bevölkerung und Bevölkerungsbewegung nach Landkreisen, Verbandsgemeinden und Gemeinden am 31.12.2007

Schlüsselnummer	Landkreis (LK) Verbandsgemeinde (VG) Gemeinde	Bevölkerung am 31.12.2007		Veränderung im 2. Halbjahr 2007					Bevölkerungszu- bzw. -abnahme (-)	%
		insgesamt	weiblich	Ge- borene	Ge- storbene	Zuge- zogene	Fortge- zogene	Anzahl		
131	noch: LK Ahrweiler									
049	Mayschoß	1 005	491	7	4	25	19	9	0,9	
068	Rech	566	282	2	5	15	22	- 10	-1,7	
03	VG Bad Breisig	13 106	6 746	52	74	470	475	- 26	-0,2	
006	Bad Breisig, St.	8 895	4 627	39	51	351	345	- 5	-0,1	
014	Brohl-Lützing	2 624	1 298	8	15	77	79	- 9	-0,3	
025	Gönnersdorf	674	342	3	-	13	20	- 4	-0,6	
081	Waldorf	913	479	2	8	29	31	- 8	-0,9	
04	VG Brohltal	18 406	9 183	87	94	563	605	- 49	-0,3	
016	Dedenbach	401	192	1	2	13	25	- 13	-3,1	
041	Königsfeld	640	317	4	2	30	14	18	2,9	
054	Niederdürenbach	1 008	495	4	6	45	36	7	0,7	
055	Niederzissen	2 722	1 378	20	15	66	101	- 30	-1,1	
059	Oberdürenbach	630	305	4	-	24	27	1	0,2	
060	Oberzissen	1 091	546	2	5	40	34	3	0,3	
073	Schalkenbach	834	416	2	-	22	27	- 3	-0,4	
201	Brenk	183	88	2	-	9	11	-	-	
202	Burgbrohl	3 264	1 597	12	14	92	108	- 18	-0,5	
204	Galenberg	215	98	1	1	2	10	- 8	-3,6	
205	Glees	594	281	2	3	14	20	- 7	-1,2	
206	Hohenleimbach	354	184	2	4	7	10	- 5	-1,4	
208	Spessart	759	359	5	5	19	23	- 4	-0,5	
209	Wassenach	1 128	565	6	7	35	39	- 5	-0,4	
210	Wehr	1 132	573	5	2	36	34	5	0,4	
211	Weibern	1 575	825	6	21	52	30	7	0,4	
502	Kempenich	1 876	964	9	7	57	56	3	0,2	
132	LK Altenkirchen (Ww.)	134 912	68 422	592	714	4 236	4 510	- 396	-0,3	
050	Herdorf, St.	7 118	3 597	23	31	130	167	- 45	-0,6	
01	VG Altenkirchen (Ww.)	23 397	11 951	124	114	902	974	- 61	-0,3	
001	Almersbach	448	243	5	4	6	16	- 9	-2,0	
004	Bachenberg	116	60	-	1	-	-	- 1	-0,9	
009	Birnbach	624	302	6	4	23	28	- 3	-0,5	
017	Busenhausen	342	163	1	1	8	9	- 1	-0,3	
022	Eichelhardt	468	225	2	6	4	20	- 20	-4,1	
027	Ersfeld	56	32	1	-	-	2	- 1	-1,8	
031	Fiersbach	290	147	-	-	8	3	5	1,8	
033	Fluterschen	754	393	4	2	23	35	- 10	-1,3	
035	Forstmehren	153	75	-	1	7	5	1	0,7	
040	Gieleroth	717	356	4	1	9	13	- 1	-0,1	
046	Hasselbach	334	170	1	-	19	27	- 7	-2,1	
047	Helmenzen	854	428	5	1	32	29	7	0,8	
048	Helmeroth	213	109	-	-	9	12	- 3	-1,4	
049	Hemmelzen	230	125	-	-	9	9	-	-	
051	Heupelzen	286	146	1	1	17	9	8	2,9	
052	Hilgenroth	300	146	4	1	4	12	- 5	-1,6	
053	Hirz-Maulsbach	327	170	-	1	15	17	- 3	-0,9	
056	Idelberg	51	20	-	-	2	2	-	-	
057	Ingelbach	567	290	3	2	18	25	- 6	-1,0	
058	Isert	170	74	-	-	4	1	3	1,8	
061	Kettenhausen	231	108	1	1	2	11	- 9	-3,8	
062	Kircheib	553	261	1	2	20	19	-	-	
064	Kraam	162	79	-	1	2	-	1	0,6	
067	Mammelzen	1 100	576	4	5	58	29	28	2,6	
069	Mehren	471	246	4	12	20	15	- 3	-0,6	
070	Michelbach (Ww.)	593	315	5	4	29	21	9	1,5	
074	Neitersen	841	415	7	6	43	36	8	1,0	

6. Bevölkerung und Bevölkerungsbewegung nach Landkreisen, Verbandsgemeinden und Gemeinden am 31.12.2007

Schlüsselnummer	Landkreis (LK) Verbandsgemeinde (VG) Gemeinde	Bevölkerung am 31.12.2007		Veränderung im 2. Halbjahr 2007					Bevölkerungszu- bzw. -abnahme (-)	%
		insgesamt	weiblich	Ge- borene	Ge- storbene	Zuge- zogene	Fortge- zogene	Anzahl		
132 noch: LK Altenkirchen (Ww.)										
081	Obererbach (Ww.)	576	282	3	7	20	22	- 6	-1,0	
082	Oberirsen	675	346	1	-	31	38	- 6	-0,9	
086	Oberwambach	425	189	3	-	19	13	9	2,2	
087	Ölsen	96	47	1	-	1	-	2	2,1	
092	Racksen	160	75	-	-	1	3	- 2	-1,2	
094	Rettersen	380	176	3	3	19	11	8	2,2	
099	Schöneberg	417	214	1	1	4	15	- 11	-2,6	
106	Sörth	249	135	1	-	18	14	5	2,0	
109	Stürzelbach	253	134	-	1	6	7	- 2	-0,8	
110	Volkerzen	95	41	-	-	9	2	7	8,0	
114	Werkhausen	232	114	-	1	12	22	- 11	-4,5	
115	Weyerbusch	1 416	744	7	11	46	59	- 17	-1,2	
118	Wölmersen	419	208	3	-	31	24	10	2,4	
201	Berod bei Hachenburg	606	290	3	1	12	39	- 25	-4,0	
501	Altenkirchen (Ww.), St.	6 147	3 282	39	32	282	300	- 10	-0,2	
02 VG Betzdorf										
002	Alsdorf	1 733	891	5	5	66	84	- 18	-1,0	
006	Betzdorf, St.	10 260	5 218	53	50	325	410	- 82	-0,8	
042	Grünebach	556	285	4	2	24	27	- 1	-0,2	
098	Scheuerfeld	2 125	1 082	9	12	61	81	- 23	-1,1	
111	Wallmenroth	1 246	632	6	4	25	29	- 2	-0,2	
03 VG Daaden										
018	Daaden	4 447	2 260	22	24	102	116	- 16	-0,4	
019	Derschen	1 110	540	4	7	37	37	- 3	-0,3	
026	Emmerzhausen	749	379	5	3	17	21	- 2	-0,3	
036	Friedewald	1 202	609	7	5	32	27	7	0,6	
068	Mauden	116	58	2	2	5	6	- 1	-0,9	
075	Niederdreisbach	948	465	2	-	16	44	- 26	-2,7	
079	Nisterberg	435	226	1	1	11	8	3	0,7	
101	Schutzbach	429	204	3	4	9	21	- 13	-2,9	
113	Weitefeld	2 447	1 219	9	10	60	58	1	0,0	
04 VG Flammersfeld										
005	Berzhausen	183	100	2	-	13	13	2	1,1	
015	Bürdenbach	527	251	-	1	32	29	2	0,4	
016	Burglahr	506	265	-	2	18	20	- 4	-0,8	
023	Eichen	579	285	-	4	27	27	- 4	-0,7	
029	Eulenberg	58	31	-	1	2	-	1	1,8	
032	Flammersfeld	1 139	615	3	7	76	67	5	0,4	
041	Giershausen	94	48	-	-	4	10	- 6	-6,0	
043	Güllesheim	668	335	3	10	19	27	- 15	-2,2	
055	Horhausen (Ww.)	1 919	982	5	9	104	59	41	2,2	
060	Kescheid	134	61	1	1	2	1	1	0,8	
065	Krunkel	676	341	3	5	25	28	- 5	-0,7	
078	Niedersteinebach	181	108	-	6	15	15	- 6	-3,2	
083	Oberlahr	762	394	4	2	20	40	- 18	-2,3	
084	Obernau	151	67	-	-	11	10	1	0,7	
085	Obersteinebach	218	101	1	-	6	10	- 3	-1,4	
088	Orfgen	252	130	1	2	17	10	6	2,4	
089	Peterslahr	285	153	2	1	28	27	2	0,7	
090	Pleckhausen	808	400	3	4	30	24	5	0,6	
093	Reiferscheid	393	204	1	5	7	19	- 17	-4,1	
097	Rott	471	202	-	2	42	36	4	0,9	
100	Schürdt	267	144	-	7	26	14	5	1,9	
103	Seelbach (Ww.)	345	181	-	2	11	12	- 3	-0,9	
104	Seifen	168	81	-	-	5	7	- 2	-1,2	
112	Walterschen	158	82	-	-	2	4	- 2	-1,3	
116	Willroth	844	414	8	4	19	17	6	0,7	
119	Ziegenhain	135	73	-	-	6	9	- 3	-2,2	

6. Bevölkerung und Bevölkerungsbewegung nach Landkreisen, Verbandsgemeinden und Gemeinden am 31.12.2007

Schlüsselnummer	Landkreis (LK) Verbandsgemeinde (VG) Gemeinde	Bevölkerung am 31.12.2007		Veränderung im 2. Halbjahr 2007					Bevölkerungszu- bzw. -abnahme (-)	%
		insgesamt	weiblich	Ge- borene	Ge- storbene	Zuge- zogene	Fortge- zogene	Anzahl		
132 noch: LK Altenkirchen (Ww.)										
05	VG Gebhardshain	11 148	5 614	56	48	318	304	22	0,2	
020	Dickendorf	378	191	1	1	30	10	20	5,6	
024	Elben	343	179	1	1	8	20	- 12	-3,4	
025	Elkenroth	1 886	934	8	7	38	44	- 5	-0,3	
030	Fensdorf	421	205	3	1	3	6	- 1	-0,2	
039	Gebhardshain	1 905	960	14	11	65	57	11	0,6	
059	Kausen	798	393	2	3	12	21	- 10	-1,2	
066	Malberg	1 053	515	12	4	38	23	23	2,2	
071	Molzshain	572	299	2	2	24	9	15	2,7	
073	Nauroth	1 122	577	3	6	39	46	- 10	-0,9	
095	Rosenheim (LK Altenkirchen)	731	391	2	3	20	25	- 6	-0,8	
107	Steinebach/Sieg	1 270	643	8	7	30	32	- 1	-0,1	
108	Steineroth	669	327	-	2	11	11	- 2	-0,3	
06 VG Hamm (Sieg)										
007	Birkenbeul	503	257	1	1	26	17	9	1,8	
010	Bitzen	818	409	1	3	6	29	- 25	-3,0	
013	Breitscheidt	1 008	506	8	6	37	38	1	0,1	
014	Bruchertseifen	737	360	6	5	23	34	- 10	-1,3	
028	Etzbach	1 340	641	8	6	42	47	- 3	-0,2	
034	Forst	645	325	3	3	19	12	7	1,1	
038	Fürthen	1 242	629	6	5	30	23	8	0,6	
044	Hamm (Sieg)	3 363	1 787	18	29	123	178	- 66	-1,9	
077	Niederirsen	112	57	-	1	6	3	2	1,8	
091	Pracht	1 608	806	7	9	38	54	- 18	-1,1	
096	Roth	1 528	790	12	10	59	58	3	0,2	
102	Seelbach bei Hamm (Sieg)	206	97	-	-	9	6	3	1,5	
07 VG Kirchen (Sieg)										
012	Brachbach	2 423	1 224	7	8	62	58	3	0,1	
037	Friesenhagen	1 712	859	3	19	55	36	3	0,2	
045	Harbach	568	283	2	5	15	23	- 11	-1,9	
063	Kirchen (Sieg), St.	8 958	4 524	33	52	248	264	- 35	-0,4	
072	Mudersbach	6 267	3 203	19	39	199	194	- 15	-0,2	
076	Niederfischbach	4 845	2 401	15	34	116	107	- 10	-0,2	
08 VG Wissen										
008	Birken-Honigsessen	2 585	1 327	6	11	61	49	7	0,3	
011	Mittelhof	1 144	564	6	3	43	40	6	0,5	
054	Hövels	682	334	1	5	15	14	- 3	-0,4	
080	Katzwinkel (Sieg)	1 967	1 033	12	16	35	49	- 18	-0,9	
105	Selbach (Sieg)	843	413	3	1	22	17	7	0,8	
117	Wissen, St.	8 421	4 315	43	46	240	211	26	0,3	
133 LK Bad Kreuznach										
006	Bad Kreuznach, gr. kr. St.	43 740	23 026	214	298	1 407	1 356	- 33	-0,1	
052	Kirm, St.	8 498	4 283	40	60	213	220	- 27	-0,3	
01 VG Bad Kreuznach										
012	Biebelsheim	656	326	4	2	25	8	19	3,0	
031	Frei-Laubersheim	1 065	516	4	2	31	26	7	0,7	
032	Fürfeld	1 561	815	3	9	43	51	- 14	-0,9	
037	Hackenheim	2 043	1 050	13	3	65	74	1	0,0	
069	Neu-Bamberg	943	477	4	4	30	32	- 2	-0,2	
078	Pfaffen-Schwabenheim	1 232	627	9	3	46	64	- 12	-1,0	
080	Pleitersheim	343	157	1	2	9	-	8	2,4	
104	Tiefenthal	128	67	2	1	6	4	3	2,4	
106	Volxheim	1 078	535	3	6	41	30	8	0,7	

6. Bevölkerung und Bevölkerungsbewegung nach Landkreisen, Verbandsgemeinden und Gemeinden am 31.12.2007

Schlüsselnummer	Landkreis (LK) Verbandsgemeinde (VG) Gemeinde	Bevölkerung am 31.12.2007		Veränderung im 2. Halbjahr 2007					Bevölkerungszu- bzw. -abnahme (-)	%
		insgesamt	weiblich	Ge- borene	Ge- storbene	Zuge- zogene	Fortge- zogene	Anzahl		
133 noch: LK Bad Kreuznach										
02	VG Bad Münster am Stein-Ebg.	11 196	5 746	43	69	387	432	- 71	-0,6	
003	Altenbarnberg	781	399	3	4	29	44	- 16	-2,0	
007	Bad Münster am Stein-Ebg., St.	3 792	2 033	22	29	181	174	-	-	
027	Duchroth	568	300	2	2	5	7	- 2	-0,4	
030	Feilbingert	1 711	841	2	12	29	49	- 30	-1,7	
039	Hallgarten	762	369	5	6	20	31	- 12	-1,6	
045	Hochstätten	621	307	3	4	29	21	7	1,1	
070	Niederhausen	560	280	1	1	9	22	- 13	-2,3	
071	Norheim	1 420	722	4	9	56	45	6	0,4	
074	Oberhausen an der Nahe	403	209	-	1	6	21	- 16	-3,8	
105	Traisen	578	286	1	1	23	18	5	0,9	
03	VG Kirn-Land	10 431	5 182	42	42	280	345	- 64	-0,6	
008	Bärenbach	520	267	2	4	7	16	- 11	-2,1	
010	Becherbach bei Kirn	416	204	1	3	6	15	- 11	-2,6	
016	Brauweiler	62	30	1	1	5	3	2	3,3	
038	Hahnenbach	585	280	-	4	14	25	- 15	-2,5	
041	Heimweiler	444	211	2	3	3	8	- 5	-1,1	
042	Heinzenberg	29	14	1	-	2	-	3	11,5	
043	Hennweiler	1 330	657	7	7	42	29	13	1,0	
046	Hochstetten-Dhaun	1 642	837	4	4	54	86	- 32	-1,9	
047	Horbach	41	20	-	-	1	1	-	-	
059	Limbach	350	186	-	1	4	4	- 1	-0,3	
063	Meckenbach	402	197	1	-	8	6	3	0,8	
073	Oberhausen bei Kirn	976	491	4	5	33	26	6	0,6	
077	Otzweiler	216	96	-	1	4	3	-	-	
096	Simmertal	1 960	967	14	2	70	92	- 10	-0,5	
113	Weitersborn	276	126	-	-	4	7	- 3	-1,1	
201	Bruschied	303	156	3	3	10	12	- 2	-0,7	
202	Kellenbach	277	138	1	1	3	5	- 2	-0,7	
203	Königsau	68	34	-	2	4	3	- 1	-1,4	
204	Schnuppenbach	273	146	1	1	4	3	1	0,4	
205	Schwarzerden	261	125	-	-	2	1	1	0,4	
04	VG Langenlonsheim	13 407	6 737	52	52	438	422	16	0,1	
018	Bretzenheim	2 457	1 204	13	13	95	96	- 1	-0,0	
026	Dorsheim	692	345	3	2	32	22	11	1,6	
035	Guldental	2 590	1 325	11	5	81	83	4	0,2	
054	Langenlonsheim	3 635	1 849	7	14	132	105	20	0,6	
056	Laubenheim	780	409	3	4	20	25	- 6	-0,8	
087	Rümmelsheim	1 401	676	6	4	43	50	- 5	-0,4	
114	Windesheim	1 852	929	9	10	35	41	- 7	-0,4	
05	VG Meisenheim	8 265	4 210	31	72	210	206	- 37	-0,4	
001	Abtweiler	231	115	-	3	2	1	- 2	-0,9	
011	Becherbach	953	476	-	7	34	16	11	1,2	
017	Breitenheim	433	224	1	3	8	7	- 1	-0,2	
020	Callbach	400	205	3	3	13	12	1	0,3	
024	Desloch	382	191	-	2	2	2	- 2	-0,5	
049	Hundsbach	406	210	3	2	11	8	4	1,0	
051	Jeckenbach	265	134	1	-	4	13	- 8	-2,9	
058	Lettweiler	228	117	-	2	1	4	- 5	-2,1	
060	Löllbach	220	102	-	1	1	3	- 3	-1,3	
065	Meisenheim, St.	2 889	1 519	13	36	80	72	- 15	-0,5	
081	Raumbach	439	218	4	3	23	15	9	2,1	
083	Rehborn	737	362	4	5	14	33	- 20	-2,6	
084	Reiffelbach	261	119	2	5	16	13	-	-	
090	Schmittweiler	238	129	-	-	1	3	- 2	-0,8	
092	Schweinschied	183	89	-	-	-	4	- 4	-2,1	

6. Bevölkerung und Bevölkerungsbewegung nach Landkreisen, Verbandsgemeinden und Gemeinden am 31.12.2007

Schlüsselnummer	Landkreis (LK) Verbandsgemeinde (VG) Gemeinde	Bevölkerung am 31.12.2007		Veränderung im 2. Halbjahr 2007					Bevölkerungszu- bzw. -abnahme (-)	%
		insgesamt	weiblich	Ge- borene	Ge- storbene	Zuge- zogene	Fortge- zogene	Anzahl		
133 noch: LK Bad Kreuznach										
06	VG Rüdesheim	25 236	12 786	123	86	776	756	59	0,2	
002	Allenfeld	200	92	2	-	7	2	7	3,6	
004	Argenschwang	368	175	1	2	4	12	- 9	-2,4	
013	Bockenu	1 289	641	10	6	38	24	18	1,4	
014	Boos	399	185	1	3	7	9	- 4	-1,0	
015	Braunweiler	637	333	6	2	16	17	3	0,5	
019	Burgsponheim	262	134	4	-	3	2	5	1,9	
021	Dalberg	257	125	2	2	5	8	- 3	-1,2	
033	Gebroth	163	85	1	2	2	1	-	-	
036	Gutenberg	978	490	3	-	22	49	- 24	-2,4	
040	Hargesheim	2 852	1 458	16	5	93	88	16	0,6	
044	Hergenfeld	507	271	7	1	13	20	- 1	-0,2	
048	Hüffelsheim	1 325	675	3	3	36	38	- 2	-0,2	
061	Mandel	894	462	5	4	37	21	17	1,9	
068	Münchwald	312	161	-	1	13	5	7	2,3	
075	Oberstreit	272	127	2	-	11	1	12	4,6	
086	Roxheim	2 400	1 241	14	13	93	86	8	0,3	
088	Sankt Katharinen	352	177	2	1	15	10	6	1,7	
089	Schloßböckelheim	389	193	-	-	5	10	- 5	-1,3	
098	Sommerloch	444	215	2	-	11	4	9	2,1	
099	Spabrücken	1 185	597	5	2	27	30	-	-	
100	Spall	169	79	2	-	6	3	6	3,7	
101	Sponheim	856	443	4	3	23	31	- 7	-0,8	
107	Waldböckelheim	2 364	1 172	9	9	64	62	2	0,1	
109	Wallhausen	1 594	831	5	13	40	42	- 10	-0,6	
112	Weinsheim	1 925	966	10	5	60	58	7	0,4	
115	Winterbach	472	239	1	1	8	16	- 8	-1,7	
117	Rüdesheim	2 371	1 219	6	8	117	107	9	0,4	
07	VG Bad Sobernheim	18 272	9 226	66	86	574	541	13	0,1	
005	Auen	227	108	-	2	13	22	- 11	-4,6	
009	Bärweiler	263	130	1	3	5	5	- 2	-0,8	
022	Daubach	220	119	-	-	1	9	- 8	-3,5	
050	Ippenschied	164	87	-	-	5	5	-	-	
053	Kirschroth	299	152	1	-	12	11	2	0,7	
055	Langenthal	104	52	-	2	8	6	-	-	
057	Lauschied	607	321	2	5	11	5	3	0,5	
062	Martinstein	322	153	-	2	17	20	- 5	-1,5	
064	Meddersheim	1 359	657	6	8	44	43	- 1	-0,1	
066	Merxheim	1 429	735	4	5	42	42	- 1	-0,1	
067	Monzingen	1 711	836	4	5	69	65	3	0,2	
072	Nußbaum	459	245	3	1	7	10	- 1	-0,2	
076	Odernheim am Glan	1 799	918	6	5	51	37	15	0,8	
082	Rehbach	42	21	1	-	-	-	1	2,4	
094	Seesbach	598	292	5	3	15	7	10	1,7	
102	Staudernheim	1 502	762	7	5	36	47	- 9	-0,6	
111	Weiler bei Monzingen	475	230	1	-	24	19	6	1,3	
116	Winterburg	207	105	1	1	4	6	- 2	-1,0	
501	Bad Sobernheim, St.	6 485	3 303	24	39	210	182	13	0,2	
08	VG Stromberg	9 377	4 771	39	56	383	354	12	0,1	
023	Daxweiler	843	423	3	5	18	28	- 12	-1,4	
025	Dörrebach	714	361	2	1	36	37	-	-	
028	Eckenroth	207	111	1	2	7	8	- 2	-1,0	
085	Roth	230	119	1	1	10	6	4	1,8	
091	Schöneberg	640	333	2	1	28	28	1	0,2	
093	Schweppenhausen	889	443	4	2	43	26	19	2,2	
095	Seibersbach	1 427	718	5	13	39	25	6	0,4	
103	Stromberg, St.	3 204	1 650	16	23	158	166	- 15	-0,5	
108	Waldlaubersheim	786	388	1	7	28	23	- 1	-0,1	
110	Warmsroth	437	225	4	1	16	7	12	2,8	

6. Bevölkerung und Bevölkerungsbewegung nach Landkreisen, Verbandsgemeinden und Gemeinden am 31.12.2007

Schlüsselnummer	Landkreis (LK) Verbandsgemeinde (VG) Gemeinde	Bevölkerung am 31.12.2007		Veränderung im 2. Halbjahr 2007					Bevölkerungszu- bzw. -abnahme (-)	%
		insgesamt	weiblich	Ge- borene	Ge- storbene	Zuge- zogene	Fortge- zogene	Anzahl		
134	LK Birkenfeld	86 469	43 875	362	507	2 521	2 611	- 234	-0,3	
045	Idar-Oberstein, gr. kr. St.	31 610	16 237	129	213	755	755	- 84	-0,3	
01	VG Baumholder	10 217	5 270	55	40	417	367	65	0,6	
005	Baumholder, St.	4 189	2 198	38	19	265	174	110	2,7	
007	Berglangenbach	472	231	2	2	7	18	- 11	-2,3	
008	Berschweiler bei Baumholder	575	273	2	4	17	19	- 4	-0,7	
021	Eckersweiler	162	77	-	-	6	3	3	1,9	
026	Fohren-Linden	361	182	3	-	7	12	- 2	-0,6	
027	Frauenberg	424	224	3	-	14	14	3	0,7	
033	Hahnweiler	235	121	-	-	8	3	5	2,2	
036	Heimbach	1 195	637	2	5	19	29	- 13	-1,1	
051	Leitzweiler	102	46	1	-	1	6	- 4	-3,8	
054	Mettweiler	305	158	-	4	14	14	- 4	-1,3	
068	Reichenbach	666	334	-	3	14	17	- 6	-0,9	
073	Rohrbach	225	118	-	-	8	6	2	0,9	
074	Rückweiler	425	222	3	-	6	19	- 10	-2,3	
075	Ruschberg	881	449	1	3	31	33	- 4	-0,5	
02	VG Birkenfeld	20 148	10 000	87	105	714	757	- 60	-0,3	
001	Abentheuer	462	230	1	2	16	17	- 2	-0,4	
002	Achtelsbach	471	233	1	2	17	9	7	1,5	
010	Birkenfeld, St.	6 811	3 306	25	33	230	250	- 27	-0,4	
011	Börfink	192	96	3	-	11	7	7	3,8	
015	Brücken	1 263	630	5	9	39	36	- 1	-0,1	
016	Buhlenberg	509	259	4	2	23	26	- 1	-0,2	
018	Dambach	148	75	1	-	2	4	- 1	-0,7	
020	Dienstweiler	305	154	4	2	17	9	10	3,4	
022	Elchweiler	93	42	1	1	1	6	- 5	-5,1	
023	Ellenberg	90	48	1	-	1	4	- 2	-2,2	
024	Ellweiler	310	158	-	2	17	13	2	0,6	
029	Gimbweiler	427	220	1	3	11	17	- 8	-1,8	
031	Gollenberg	143	77	-	1	2	6	- 5	-3,4	
034	Hattgenstein	254	136	2	2	11	15	- 4	-1,6	
042	Hoppstädten-Weiersbach	2 829	1 439	17	22	160	157	- 2	-0,1	
048	Kronweiler	352	156	2	-	11	7	6	1,7	
050	Leisel	591	295	3	2	16	19	- 2	-0,3	
053	Meckenbach	109	64	-	-	1	-	1	0,9	
057	Niederbrombach	488	248	-	4	7	12	- 9	-1,8	
058	Niederhambach	308	155	2	2	10	5	5	1,7	
061	Nohen	379	183	2	2	8	14	- 6	-1,6	
062	Oberbrombach	476	246	-	2	4	22	- 20	-4,0	
063	Oberhambach	286	138	1	-	21	13	9	3,2	
070	Rimsberg	119	63	1	1	-	2	- 2	-1,7	
071	Rinzenberg	313	146	1	1	11	8	3	1,0	
072	Rötweiler-Nockenthal	490	235	3	1	12	19	- 5	-1,0	
078	Schmißberg	235	117	-	3	17	11	3	1,3	
080	Schwollen	493	253	4	-	16	17	3	0,6	
084	Siesbach	393	198	1	3	5	13	- 10	-2,5	
085	Sonnenberg-Winnenberg	502	261	1	2	3	7	- 5	-1,0	
094	Wilzenberg-Hußweiler	307	139	-	1	14	12	1	0,3	
03	VG Herrstein	16 804	8 489	56	101	445	525	- 125	-0,7	
003	Allenbach	695	338	6	4	12	15	- 1	-0,1	
006	Bergen	459	233	2	2	7	18	- 11	-2,3	
009	Berschweiler bei Kirn	286	144	-	2	7	7	- 2	-0,7	
013	Breienthal	327	161	-	-	12	6	6	1,9	
014	Bruchweiler	531	270	-	3	5	11	- 9	-1,7	
019	Dickesbach	450	224	3	2	3	6	- 2	-0,4	
025	Fischbach	932	489	4	5	29	36	- 8	-0,9	
028	Gerach	261	136	1	-	14	10	5	2,0	

6. Bevölkerung und Bevölkerungsbewegung nach Landkreisen, Verbandsgemeinden und Gemeinden am 31.12.2007

Schlüsselnummer	Landkreis (LK) Verbandsgemeinde (VG) Gemeinde	Bevölkerung am 31.12.2007		Veränderung im 2. Halbjahr 2007					
		insgesamt	weiblich	Geborene	Gestorbene	Zuzugene	Fortgezogene	Bevölkerungszu- bzw. -abnahme (-)	%
134	noch: LK Birkenfeld								
032	Griebelschied	210	104	2	1	-	2	- 1	-0,5
038	Herborn	490	246	1	1	20	25	- 5	-1,0
039	Herrstein	841	441	2	11	44	36	- 1	-0,1
040	Hettenrodt	710	351	1	4	22	17	2	0,3
041	Hintertiefenbach	410	208	1	1	10	22	- 12	-2,8
046	Kempfeld	833	403	4	3	20	25	- 4	-0,5
047	Kirschweiler	1 103	579	5	10	34	58	- 29	-2,6
052	Mackenrodt	453	233	2	1	20	12	9	2,0
055	Mittelreidenbach	768	381	3	11	19	28	- 17	-2,2
056	Mörschied	877	446	1	2	16	27	- 12	-1,3
059	Niederhosenbach	328	154	1	2	2	7	- 6	-1,8
060	Niederwörrsbach	956	491	1	7	34	53	- 25	-2,5
064	Oberhosenbach	162	79	-	1	8	2	5	3,2
066	Oberreidenbach	603	314	1	4	14	4	7	1,2
067	Oberwörrsbach	150	76	-	1	3	5	- 3	-2,0
077	Schmidthachenbach	412	209	-	2	13	3	8	2,0
081	Sensweiler	502	238	5	3	6	29	- 21	-4,0
082	Sien	581	300	1	2	12	10	1	0,2
083	Sienhachenbach	224	106	1	1	3	4	- 1	-0,4
086	Sonnschied	133	69	-	1	6	2	3	2,3
089	Veitsrodt	695	334	4	6	17	12	3	0,4
090	Vollmersbach	545	298	2	4	12	10	-	-
091	Weiden	86	44	1	-	6	-	7	8,9
093	Wickenrodt	191	93	-	-	2	3	- 1	-0,5
095	Wirschweiler	341	173	1	2	6	10	- 5	-1,4
502	Langweiler	259	124	-	2	7	10	- 5	-1,9
04	VG Rhaunen	7 690	3 879	35	48	190	207	- 30	-0,4
004	Asbach	151	88	-	5	1	1	- 5	-3,2
012	Bollenbach	160	80	-	-	4	4	-	-
017	Bundenbach	989	494	2	1	20	28	- 7	-0,7
030	Gösenroth	258	132	1	1	3	11	- 8	-3,0
035	Hausen	196	96	-	2	17	13	2	1,0
037	Hellertshausen	214	112	-	1	5	4	-	-
043	Horbruch	363	172	3	1	18	10	10	2,8
044	Hottenbach	654	342	1	3	18	22	- 6	-0,9
049	Krummenau	162	84	1	1	8	3	5	3,2
065	Oberkim	347	171	-	2	10	9	- 1	-0,3
069	Rhaunen	2 278	1 152	20	17	57	39	21	0,9
076	Schahren	528	268	2	2	5	15	- 10	-1,9
079	Schwerbach	59	28	-	-	2	3	- 1	-1,7
087	Stipshausen	932	465	4	9	12	33	- 26	-2,7
088	Sulzbach	322	151	1	2	10	12	- 3	-0,9
092	Weitersbach	77	44	-	1	-	-	- 1	-1,3
135	LK Cochem-Zell	64 863	32 689	266	379	1 875	1 978	- 215	-0,3
020	Cochem, St.	5 059	2 508	27	45	205	215	- 28	-0,6
01	VG Cochem-Land	10 544	5 277	27	51	265	291	- 49	-0,5
007	Beilstein	147	77	2	1	4	14	- 9	-5,8
012	Bremm	849	431	-	3	14	8	4	0,5
015	Briedem	314	160	1	1	2	7	- 5	-1,6
017	Bruttig-Fankel	1 185	590	2	3	29	17	11	0,9
021	Dohr	696	337	2	3	17	6	10	1,5
024	Ediger-Eller	1 056	536	2	7	19	27	- 13	-1,2
025	Ellenz-Poltersdorf	873	429	8	3	25	19	11	1,3
027	Ernst	580	306	-	6	10	17	- 13	-2,2
029	Faid	1 134	558	4	3	34	56	- 21	-1,8
036	Greimersburg	712	366	1	3	14	19	- 7	-1,0

6. Bevölkerung und Bevölkerungsbewegung nach Landkreisen, Verbandsgemeinden und Gemeinden am 31.12.2007

Schlüsselnummer	Landkreis (LK) Verbandsgemeinde (VG) Gemeinde	Bevölkerung am 31.12.2007		Veränderung im 2. Halbjahr 2007					Bevölkerungszu- bzw. -abnahme (-)	%
		insgesamt	weiblich	Ge- borene	Ge- storbene	Zuge- zogene	Fortge- zogene	Anzahl		
135 noch: LK Cochem-Zell										
049	Klotten	1 379	685	2	10	46	41	- 3	-0,2	
060	Mesenich	300	146	-	2	8	8	- 2	-0,7	
069	Nehren	106	47	-	-	2	-	2	1,9	
079	Senheim	570	286	-	1	21	34	- 14	-2,4	
086	Valwig	447	231	3	2	11	12	-	-	
090	Wirfus	196	92	-	3	9	6	-	-	
02	VG Kaisersesch	12 821	6 440	58	55	347	393	- 43	-0,3	
011	Brachtendorf	282	132	2	1	6	3	4	1,4	
023	Düngenheim	1 311	612	4	14	33	52	- 29	-2,2	
026	Eppenber	254	129	-	-	6	2	4	1,6	
028	Eulgern	214	97	2	-	8	13	- 3	-1,4	
033	Gamlern	550	273	3	-	10	19	- 6	-1,1	
038	Hambuch	699	348	3	-	27	21	9	1,3	
040	Hauroth	311	157	1	2	5	4	-	-	
042	Illerich	720	362	1	3	16	19	- 5	-0,7	
043	Kaifenheim	840	432	5	-	16	11	10	1,2	
045	Kaisersesch, St.	2 945	1 542	11	14	85	103	- 21	-0,7	
046	Kalenborn	220	104	1	1	2	3	- 1	-0,5	
051	Landkern	929	469	6	4	37	42	- 3	-0,3	
052	Laubach	689	362	2	4	19	20	- 3	-0,4	
058	Masburg	1 089	542	10	6	31	43	- 8	-0,7	
067	Müllenbach	700	355	3	1	18	13	7	1,0	
084	Urnersbach	461	233	1	3	11	11	- 2	-0,4	
093	Zettingen	256	122	1	-	7	6	2	0,8	
502	Leienkaul	351	169	2	2	10	8	2	0,6	
03	VG Ulmen	11 009	5 578	46	68	398	325	51	0,5	
002	Alflen	850	424	3	4	29	24	4	0,5	
005	Auderath	639	314	5	2	26	29	-	-	
008	Beuren	480	249	1	1	12	6	6	1,3	
018	Büchel	1 148	576	4	7	14	36	- 25	-2,1	
030	Filz	93	45	-	1	6	2	3	3,3	
034	Gevenich	655	328	3	3	24	18	6	0,9	
035	Gillenbeuren	229	118	1	-	9	6	4	1,8	
048	Kliding	215	103	-	1	11	10	-	-	
057	Lutzerath	1 468	750	6	13	48	40	1	0,1	
078	Schmitt	159	77	-	1	8	1	6	3,9	
083	Ulmen	3 278	1 704	17	22	151	95	51	1,6	
085	Urschmitt	271	122	-	3	1	2	- 4	-1,5	
087	Wagenhausen	63	34	-	-	-	-	-	-	
089	Weiler	324	164	-	2	8	3	3	0,9	
091	Wollmerath	204	92	2	1	6	13	- 6	-2,9	
501	Bad Bertrich	933	478	4	7	45	40	2	0,2	
04	VG Treis-Karden	8 971	4 540	29	59	212	228	- 46	-0,5	
009	Binningen	699	339	3	3	15	14	1	0,1	
014	Brieden	135	70	-	1	7	3	3	2,3	
016	Brohl	375	194	3	3	10	5	5	1,4	
022	Dünfus	309	154	1	2	9	2	6	2,0	
031	Forst (Eifel)	401	213	-	1	12	2	9	2,3	
044	Kail	304	148	1	1	13	9	4	1,3	
050	Lahr	180	91	-	1	2	10	- 9	-4,8	
053	Lieg	420	203	1	-	11	9	3	0,7	
056	Lütz	374	181	2	3	10	19	- 10	-2,6	
062	Möntenich	149	80	-	-	2	1	1	0,7	
063	Mörsdorf	686	352	1	3	16	29	- 15	-2,1	
065	Moselkern	633	323	2	5	20	19	- 2	-0,3	
066	Müden (Mosel)	659	337	1	5	12	23	- 15	-2,2	
072	Pommern	505	254	2	4	12	12	- 2	-0,4	
075	Roes	535	262	1	3	8	5	1	0,2	

6. Bevölkerung und Bevölkerungsbewegung nach Landkreisen, Verbandsgemeinden und Gemeinden am 31.12.2007

Schlüsselnummer	Landkreis (LK) Verbandsgemeinde (VG) Gemeinde	Bevölkerung am 31.12.2007		Veränderung im 2. Halbjahr 2007					Bevölkerungszu- bzw. -abnahme (-)	%
		insgesamt	weiblich	Ge- borene	Ge- storbene	Zuge- zogene	Fortge- zogene	Anzahl		
135 noch: LK Cochem-Zell										
082	Treis-Karden	2 286	1 180	10	22	48	63	- 27	-1,2	
094	Zilshausen	321	159	1	2	5	3	1	0,3	
05	VG Zell (Mosel)	16 459	8 346	79	101	448	526	- 100	-0,6	
001	Alf	913	498	5	9	23	39	- 20	-2,1	
003	Altlay	500	244	-	2	19	25	- 8	-1,6	
004	Altstrimmig	350	180	-	2	9	9	- 2	-0,6	
010	Blankenrath	1 739	907	9	10	64	38	25	1,5	
013	Briedel	1 057	517	5	4	31	27	5	0,5	
019	Bullay	1 530	786	10	11	49	53	- 5	-0,3	
032	Forst (Hunsrück)	56	27	1	-	3	1	3	5,7	
037	Grenderich	437	225	1	3	13	6	5	1,2	
039	Haserich	216	97	-	3	-	12	- 15	-6,5	
041	Hesweiler	145	66	1	-	1	6	- 4	-2,7	
054	Liesenich	324	172	2	1	10	13	- 2	-0,6	
061	Mittelstrimmig	437	211	4	5	22	8	13	3,1	
064	Moritzheim	149	74	1	-	5	7	- 1	-0,7	
068	Neef	488	263	3	2	7	11	- 3	-0,6	
070	Panzweiler	263	121	2	4	10	7	1	0,4	
071	Peterswald-Löffelscheid	762	380	3	7	18	34	- 20	-2,6	
073	Pünderich	908	453	3	6	17	32	- 18	-1,9	
074	Reidenhausen	187	94	-	2	5	9	- 6	-3,1	
076	Sankt Aldegund	663	346	4	2	20	27	- 5	-0,7	
077	Schauraen	413	204	2	5	3	11	- 11	-2,6	
080	Sosberg	179	86	1	-	5	5	1	0,6	
081	Tellig	285	139	-	-	5	18	- 13	-4,4	
088	Walhausen	207	95	2	3	6	2	3	1,5	
092	Zell (Mosel), St.	4 251	2 161	20	20	103	126	- 23	-0,5	
137 LK Mayen-Koblenz										
		212 944	108 484	923	1 116	6 516	6 386	- 63	-0,0	
003	Andernach, gr. kr. St.	29 676	15 178	140	159	861	751	91	0,3	
068	Mayen, gr. kr. St.	19 150	9 764	96	117	562	537	4	0,0	
203	Bendorf, St.	17 373	8 836	77	87	499	516	- 27	-0,2	
01	VG Pellenz	16 337	8 192	81	95	512	530	- 32	-0,2	
056	Kretz	727	374	5	6	39	51	- 13	-1,8	
057	Kruft	3 927	1 971	19	25	111	90	15	0,4	
081	Nickenich	3 665	1 837	11	17	108	141	- 39	-1,1	
088	Plaidt	5 885	2 995	36	32	199	181	22	0,4	
096	Saffig	2 133	1 015	10	15	55	67	- 17	-0,8	
02	VG Maifeld	24 290	12 274	103	128	740	775	- 60	-0,2	
023	Einig	152	76	1	-	2	4	- 1	-0,7	
027	Gappenach	335	167	-	1	10	10	- 1	-0,3	
029	Gering	422	200	1	-	20	10	11	2,7	
030	Gierschnach	280	146	1	1	5	2	3	1,1	
041	Kalt	488	245	3	3	11	13	- 2	-0,4	
048	Kerben	433	211	2	1	13	16	- 2	-0,5	
053	Kollig	492	246	5	6	15	8	6	1,2	
065	Lonnig	1 191	616	4	5	33	48	- 16	-1,3	
070	Mertloch	1 494	748	3	7	37	51	- 18	-1,2	
080	Naunheim	444	216	-	2	20	24	- 6	-1,3	
086	Ochtendung	5 199	2 633	24	40	180	171	- 7	-0,1	
087	Pillig	500	253	1	2	11	14	- 4	-0,8	
089	Polch, St.	6 623	3 324	33	22	219	218	12	0,2	
095	Rüber	858	437	1	4	29	42	- 16	-1,8	
102	Trimbs	660	341	3	-	22	12	13	2,0	
112	Welling	898	471	7	4	15	17	1	0,1	
114	Wierschem	338	170	2	1	5	3	3	0,9	

6. Bevölkerung und Bevölkerungsbewegung nach Landkreisen, Verbandsgemeinden und Gemeinden am 31.12.2007

Schlüsselnummer	Landkreis (LK) Verbandsgemeinde (VG) Gemeinde	Bevölkerung am 31.12.2007		Veränderung im 2. Halbjahr 2007					
		insgesamt	weiblich	Geborene	Gestorbene	Zuzugene	Fortgezogene	Bevölkerungszu- bzw. -abnahme (-)	%
137	noch: LK Mayen-Koblenz								
501	Münstermaifeld, St.	3 483	1 774	12	29	93	112	- 36	-1,0
03	VG Vordereifel	17 045	8 497	68	78	455	494	- 49	-0,3
001	Acht	84	35	-	1	3	7	- 5	-5,6
004	Anschau	293	141	5	1	6	9	1	0,3
006	Arft	278	145	1	-	6	11	- 4	-1,4
007	Baar	812	402	3	7	18	13	1	0,1
011	Bermel	368	186	1	4	6	10	- 7	-1,9
014	Boos	616	297	6	3	6	23	- 14	-2,2
019	Ditscheid	260	123	3	2	2	7	- 4	-1,5
025	Ettringen	2 795	1 427	12	8	101	99	6	0,2
034	Hausten	360	181	1	-	12	9	4	1,1
035	Herresbach	467	227	4	4	9	13	- 4	-0,8
036	Hirten	266	140	2	1	8	16	- 7	-2,6
043	Kehrig	1 169	581	5	2	31	33	1	0,1
049	Kirchwald	1 005	519	7	4	31	27	7	0,7
055	Kottenheim	2 769	1 396	7	15	81	73	-	-
060	Langenfeld	739	374	1	2	11	14	- 4	-0,5
061	Langscheid	93	45	-	-	2	1	1	1,1
063	Lind	56	21	-	-	2	2	-	-
066	Luxem	300	131	-	2	6	13	- 9	-2,9
074	Monreal	867	428	2	4	12	28	- 18	-2,0
077	Münk	262	130	-	-	5	14	- 9	-3,3
079	Nachtsheim	585	294	3	2	13	10	4	0,7
092	Reudelsterz	406	191	2	3	23	16	6	1,5
097	Sankt Johann	957	490	1	5	35	21	10	1,1
099	Siebenbach	212	97	-	1	3	8	- 6	-2,8
105	Virneburg	450	215	1	4	7	13	- 9	-2,0
110	Weiler	526	255	1	3	15	4	9	1,7
113	Welschenbach	50	26	-	-	1	-	1	2,0
04	VG Mendig	13 578	6 859	51	61	384	405	- 31	-0,2
008	Bell	1 473	756	7	7	25	33	- 8	-0,5
069	Mendig, St.	8 679	4 409	34	44	251	262	- 21	-0,2
093	Rieden	1 344	658	8	4	43	43	4	0,3
101	Thür	1 518	763	2	6	55	45	6	0,4
106	Volkesfeld	564	273	-	-	10	22	- 12	-2,1
05	VG Rhens	8 768	4 519	37	41	180	195	- 19	-0,2
204	Brey	1 609	826	4	7	38	34	1	0,1
221	Rhens, St.	2 963	1 526	13	13	66	70	- 4	-0,1
223	Spay	1 958	1 016	8	6	34	45	- 9	-0,5
227	Waldesch	2 238	1 151	12	15	42	46	- 7	-0,3
06	VG Untermosel	18 584	9 594	46	93	541	510	- 16	-0,1
201	Alken	652	349	2	4	22	26	- 6	-0,9
205	Brodenbach	651	317	1	5	34	32	- 2	-0,3
206	Burgen	771	385	5	4	19	30	- 10	-1,3
207	Dieblich	2 410	1 253	6	9	105	73	29	1,2
208	Hatzenport	687	356	-	1	15	24	- 10	-1,4
212	Kobern-Gondorf	3 261	1 674	12	11	85	96	- 10	-0,3
214	Löf	1 505	764	3	8	45	37	3	0,2
215	Macken	360	178	1	4	4	4	- 3	-0,8
217	Niederfell	1 065	646	1	10	30	17	4	0,4
219	Nörtershausen	1 118	545	3	5	24	25	- 3	-0,3
220	Oberfell	1 144	570	2	3	44	23	20	1,8
230	Winningen	2 457	1 288	5	20	54	43	- 4	-0,2
231	Wolken	1 100	561	3	3	30	30	-	-
504	Lehmen	1 403	708	2	6	30	50	- 24	-1,7

6. Bevölkerung und Bevölkerungsbewegung nach Landkreisen, Verbandsgemeinden und Gemeinden am 31.12.2007

Schlüsselnummer	Landkreis (LK) Verbandsgemeinde (VG) Gemeinde	Bevölkerung am 31.12.2007		Veränderung im 2. Halbjahr 2007					Bevölkerungszu- bzw. -abnahme (-)	%
		insgesamt	weiblich	Ge- borene	Ge- storbene	Zuge- zogene	Fortge- zogene	Anzahl		
137 noch: LK Mayen-Koblenz										
07	VG Vallendar	15 326	8 074	48	99	706	612	43	0,3	
218	Niederwerth	1 399	680	6	5	70	51	20	1,5	
224	Urbar	3 125	1 614	12	13	128	129	- 2	-0,1	
226	Vallendar, St.	8 548	4 623	23	75	398	368	- 22	-0,3	
229	Weitersburg	2 254	1 157	7	6	110	64	47	2,1	
08	VG Weisenthurm	32 817	16 697	176	158	1 076	1 061	33	0,1	
202	Bassenheim	2 915	1 453	14	9	108	102	11	0,4	
209	Kaltenengers	2 079	1 028	12	5	63	72	- 2	-0,1	
211	Kettig	3 370	1 717	22	14	127	111	24	0,7	
216	Mülheim-Kärlich, St.	10 735	5 508	56	49	293	250	50	0,5	
222	Sankt Sebastian	2 445	1 249	9	12	117	129	- 15	-0,6	
225	Urmitz	3 505	1 787	14	16	95	96	- 3	-0,1	
228	Weisenthurm, St.	7 768	3 955	49	53	273	301	- 32	-0,4	
138 LK Neuwied										
045	Neuwied, gr. kr. St.	65 319	33 702	318	367	1 519	1 626	- 156	-0,2	
01	VG Asbach	22 643	11 416	94	100	749	749	- 6	-0,0	
003	Asbach	7 107	3 569	38	37	264	235	30	0,4	
044	Neustadt (Wied)	6 501	3 260	21	31	173	226	- 63	-1,0	
077	Windhagen	4 324	2 211	19	18	178	149	30	0,7	
080	Buchholz (Ww.)	4 711	2 376	16	14	134	139	- 3	-0,1	
02	VG Bad Hönningen	11 845	6 053	44	70	353	334	- 7	-0,1	
004	Bad Hönningen, St.	5 685	2 915	24	26	146	169	- 25	-0,4	
024	Hammerstein	362	196	1	-	11	15	- 3	-0,8	
038	Leutesdorf	1 848	937	4	6	58	49	7	0,4	
063	Rheinbrohl	3 950	2 005	15	38	138	101	14	0,4	
03	VG Dierdorf	11 093	5 603	46	59	332	408	- 89	-0,8	
012	Dierdorf, St.	5 924	2 970	30	32	170	185	- 17	-0,3	
023	Großmaischeid	2 372	1 200	4	8	54	110	- 60	-2,5	
031	Isenburg	653	325	2	7	23	30	- 12	-1,8	
034	Kleinmaischeid	1 339	698	8	6	47	49	-	-	
069	Stebach	331	172	1	1	24	23	1	0,3	
201	Marienhausen	474	238	1	5	14	11	- 1	-0,2	
04	VG Linz am Rhein	18 680	9 669	75	102	598	645	- 74	-0,4	
009	Dattenberg	1 596	833	4	4	31	48	- 17	-1,1	
037	Leubsdorf	1 701	856	11	7	63	60	7	0,4	
041	Linz am Rhein, St.	5 949	3 137	23	57	215	208	- 27	-0,5	
055	Ockenfels	1 111	578	5	3	39	41	-	-	
068	Sankt Katharinen (LK Neuwied)	3 598	1 833	14	14	118	115	3	0,1	
075	Vettelschoß	3 303	1 697	12	12	90	127	- 37	-1,1	
501	Kasbach-Ohlenberg	1 422	735	6	5	42	46	- 3	-0,2	
05	VG Puderbach	14 962	7 484	66	67	585	637	- 53	-0,4	
011	Dernbach	1 044	538	5	7	67	57	8	0,8	
013	Döttesfeld	659	333	3	2	26	22	5	0,8	
014	Dürrholz	1 311	640	6	7	46	28	17	1,3	
025	Hanroth	647	337	3	2	13	26	- 12	-1,8	
027	Harschbach	438	221	2	2	27	22	5	1,2	
040	Linkenbach	486	237	4	2	24	24	2	0,4	
048	Niederhofen	375	194	1	1	28	16	12	3,3	
050	Niederwambach	519	237	4	3	25	16	10	2,0	
052	Oberdreis	927	460	3	4	26	11	14	1,5	
057	Puderbach	2 227	1 159	7	13	76	128	- 58	-2,5	
058	Ratzert	231	116	-	1	6	3	2	0,9	

6. Bevölkerung und Bevölkerungsbewegung nach Landkreisen, Verbandsgemeinden und Gemeinden am 31.12.2007

Schlüsselnummer	Landkreis (LK) Verbandsgemeinde (VG) Gemeinde	Bevölkerung am 31.12.2007		Veränderung im 2. Halbjahr 2007					Bevölkerungszu- bzw. -abnahme (-)	%
		insgesamt	weiblich	Ge- borene	Ge- storbene	Zuge- zogene	Fortge- zogene	Anzahl		
138	noch: LK Neuwied									
059	Raubach	1 963	989	8	5	61	82	- 18	-0,9	
064	Rodenbach bei Puderbach	655	327	4	6	31	28	1	0,2	
070	Steimel	1 302	612	5	8	70	82	- 15	-1,1	
074	Urbach	1 559	773	9	2	52	78	- 19	-1,2	
078	Woldert	619	311	2	2	7	14	- 7	-1,1	
06	VG Rengsdorf	16 519	8 401	72	89	560	589	- 46	-0,3	
002	Anhausen	1 345	705	7	8	40	35	4	0,3	
005	Bonefeld	970	485	4	5	28	25	2	0,2	
015	Ehlscheid	1 312	693	10	2	78	49	37	2,9	
026	Hardert	856	428	3	11	37	28	1	0,1	
030	Hümmerich	779	379	3	4	24	12	11	1,4	
036	Kurtscheid	977	502	4	-	26	36	- 6	-0,6	
042	Meinborn	493	242	1	2	12	15	- 4	-0,8	
043	Melsbach	2 080	1 080	9	10	37	58	- 22	-1,0	
053	Oberhonnefeld-Gierend	998	504	4	2	34	42	- 6	-0,6	
054	Oberraden	660	316	3	2	26	15	12	1,9	
061	Rengsdorf	2 592	1 320	12	18	101	138	- 43	-1,6	
066	Rüscheid	806	414	-	2	35	22	11	1,4	
071	Straßenhaus	1 917	974	8	21	67	97	- 43	-2,2	
072	Thalhausen	734	359	4	2	15	17	-	-	
07	VG Unkel	13 117	6 758	61	60	433	448	- 14	-0,1	
008	Bruchhausen	930	459	5	5	21	22	- 1	-0,1	
019	Erpel	2 592	1 346	7	8	71	79	- 9	-0,3	
062	Rheinbreitbach	4 547	2 295	19	18	145	175	- 29	-0,6	
073	Unkel, St.	5 048	2 658	30	29	196	172	25	0,5	
08	VG Waldbreitbach	9 440	4 846	27	68	304	300	- 37	-0,4	
006	Breitscheid	2 247	1 166	5	10	67	75	- 13	-0,6	
007	Hausen (Wied)	1 957	949	7	20	54	53	- 12	-0,6	
010	Datzeroth	242	132	-	3	12	9	-	-	
047	Niederbreitbach	1 574	790	7	11	54	49	1	0,1	
065	Roßbach	1 516	738	2	11	67	47	11	0,7	
076	Waldbreitbach	1 904	1 071	6	13	50	67	- 24	-1,2	
140	LK Rhein-Hunsrück-Kreis	104 263	53 028	405	549	3 041	3 487	- 588	-0,6	
501	Boppard, St.	15 982	8 349	51	119	331	456	- 193	-1,2	
02	VG Emmelshausen	14 704	7 294	71	71	474	513	- 39	-0,3	
005	Badenhard	146	76	-	1	6	1	4	2,8	
014	Bickenbach	351	165	1	4	6	12	- 9	-2,5	
016	Birkheim	141	70	1	2	10	3	6	4,4	
031	Dörth	515	242	2	2	6	29	- 23	-4,3	
036	Emmelshausen	4 789	2 481	23	19	156	179	- 19	-0,4	
043	Gondershausen	1 274	638	6	4	26	40	- 12	-0,9	
045	Halsenbach	1 270	584	3	5	59	65	- 8	-0,6	
047	Hausbay	196	94	1	-	5	5	1	0,5	
060	Hungenroth	241	114	2	1	9	9	1	0,4	
063	Karbach	565	266	4	8	27	14	9	1,6	
075	Kratzenburg	380	186	2	3	7	15	- 9	-2,3	
084	Leiningen	795	393	3	1	17	21	- 2	-0,3	
087	Lingerhahn	481	232	2	2	14	9	5	1,1	
089	Maisborn	122	63	-	2	3	12	- 11	-8,3	
093	Mermuth	292	133	1	1	3	6	- 3	-1,0	
098	Mühlpfad	71	34	-	-	2	-	2	2,9	
102	Ney	375	187	-	-	7	10	- 3	-0,8	
108	Niedert	135	69	-	-	11	5	6	4,7	
110	Norath	457	226	3	3	21	14	7	1,6	

6. Bevölkerung und Bevölkerungsbewegung nach Landkreisen, Verbandsgemeinden und Gemeinden am 31.12.2007

Schlüsselnummer	Landkreis (LK) Verbandsgemeinde (VG) Gemeinde	Bevölkerung am 31.12.2007		Veränderung im 2. Halbjahr 2007					Bevölkerungszu- bzw. -abnahme (-)	%
		insgesamt	weiblich	Ge- borene	Ge- storbene	Zuge- zogene	Fortge- zogene	Anzahl		
140 noch: LK Rhein-Hunsrück-Kreis										
117	Pfalzfeld	608	295	3	1	33	18	17	2,9	
140	Schwall	339	188	3	1	11	7	6	1,8	
149	Thörlingen	149	70	3	1	-	-	2	1,4	
156	Utzenhain	125	60	-	-	7	4	3	2,5	
201	Beulich	506	248	4	5	22	22	- 1	-0,2	
205	Morshausen	381	180	4	5	6	13	- 8	-2,1	
03	VG Kastellaun	14 935	7 545	58	77	432	475	- 62	-0,4	
001	Alterkülz	434	218	-	2	8	14	- 8	-1,8	
009	Bell (Hunsrück)	1 512	748	5	6	24	34	- 11	-0,7	
010	Beltheim	2 016	1 037	8	20	60	58	- 10	-0,5	
018	Braunshorn	593	292	3	2	13	21	- 7	-1,2	
021	Buch	935	469	4	4	23	26	- 3	-0,3	
042	Gödenroth	470	227	1	1	6	20	- 14	-2,9	
046	Hasselbach	177	92	-	-	6	10	- 4	-2,2	
055	Hollnich	296	155	1	3	4	18	- 16	-5,1	
064	Kastellaun, St.	5 166	2 629	28	26	201	180	23	0,4	
073	Korweiler	87	45	1	1	-	1	- 1	-1,1	
095	Michelbach	167	82	-	-	1	5	- 4	-2,3	
131	Roth	258	127	1	1	3	6	- 3	-1,1	
147	Spesenroth	156	77	-	2	9	3	4	2,6	
153	Uhler	388	183	-	1	13	16	- 4	-1,0	
202	Dommershausen	1 164	591	5	4	32	27	6	0,5	
204	Mastershausen	1 116	573	1	4	29	36	- 10	-0,9	
04	VG Kirchberg (Hunsrück)	20 318	10 353	94	103	669	733	- 72	-0,4	
006	Bärenbach	440	221	1	3	13	29	- 18	-3,9	
007	Belg	144	69	-	-	10	3	7	5,1	
024	Büchenbeuren	1 706	902	8	9	78	59	18	1,1	
028	Dickenschied	747	375	1	4	16	34	- 21	-2,7	
029	Dill	196	102	-	-	10	7	3	1,6	
030	Dillendorf	624	310	-	4	31	19	8	1,3	
040	Gehlweiler	271	136	-	1	5	2	2	0,7	
041	Gemünden	1 280	676	10	12	44	25	17	1,3	
044	Hahn	174	83	1	-	2	1	2	1,2	
048	Hecken	128	62	1	-	6	4	3	2,4	
049	Heinzenbach	427	215	-	2	13	13	- 2	-0,5	
050	Henau	170	96	1	-	5	12	- 6	-3,4	
053	Hirschfeld (Hunsrück)	334	169	-	4	13	13	- 4	-1,2	
062	Kappel	519	247	-	2	15	18	- 5	-1,0	
067	Kirchberg (Hunsrück), St.	3 684	1 873	18	24	94	125	- 37	-1,0	
071	Kludenbach	108	50	-	-	4	10	- 6	-5,3	
081	Laufersweiler	847	420	5	4	15	24	- 8	-0,9	
082	Lautzenhausen	392	206	3	1	31	41	- 8	-2,0	
086	Lindenschied	199	102	-	-	10	11	- 1	-0,5	
090	Maitzborn	125	58	-	-	5	8	- 3	-2,3	
094	Metzenhausen	134	70	-	-	4	6	- 2	-1,5	
105	Nieder Kostenz	206	97	1	-	2	12	- 8	-3,7	
107	Niedersohren	463	213	4	-	21	13	12	2,7	
109	Niederweiler	408	205	2	4	7	4	1	0,2	
111	Ober Kostenz	280	142	1	1	18	10	8	2,9	
120	Raversbeuren	132	70	-	3	4	1	-	-	
122	Reckershausen	386	197	5	3	13	8	7	1,8	
128	Rödelhausen	169	87	1	-	10	11	-	-	
129	Rödern	204	116	1	-	2	11	- 8	-3,8	
130	Rohrbach	189	89	-	-	9	4	5	2,7	
135	Schlierschied	193	100	-	-	3	2	1	0,5	
141	Schwarzen	150	73	2	1	8	7	2	1,4	
145	Sohren	3 386	1 761	22	15	110	118	- 1	-0,0	
146	Sohrschied	94	51	1	1	-	1	- 1	-1,1	
151	Todenroth	93	40	-	-	4	1	3	3,3	

6. Bevölkerung und Bevölkerungsbewegung nach Landkreisen, Verbandsgemeinden und Gemeinden am 31.12.2007

Schlüsselnummer	Landkreis (LK) Verbandsgemeinde (VG) Gemeinde	Bevölkerung am 31.12.2007		Veränderung im 2. Halbjahr 2007					Bevölkerungszu- bzw. -abnahme (-)	%
		insgesamt	weiblich	Ge- borene	Ge- storbene	Zuge- zogene	Fortge- zogene	Anzahl		
140 noch: LK Rhein-Hunsrück-Kreis										
154	Unzenberg	435	218	1	1	15	25	- 10	-2,2	
159	Wahlenau	229	115	2	-	9	11	-	-	
163	Womrath	214	111	-	1	-	8	- 9	-4,0	
164	Woppenroth	282	141	2	1	3	10	- 6	-2,1	
165	Würrich	156	85	-	2	7	12	- 7	-4,3	
05	VG Rheinböllen	10 194	5 138	41	41	275	290	- 14	-0,1	
003	Argenthal	1 634	834	9	8	48	36	13	0,8	
011	Benzweiler	218	114	3	1	8	7	3	1,4	
027	Dichtelbach	731	343	1	6	16	14	- 3	-0,4	
035	Ellern (Hunsrück)	859	413	5	2	26	25	4	0,5	
037	Erbach	249	143	2	1	3	12	- 7	-2,7	
068	Kisselbach	564	280	1	3	5	10	- 7	-1,2	
085	Liebshausen	514	275	3	2	15	13	3	0,6	
096	Mörschbach	340	163	-	-	11	10	1	0,3	
125	Rheinböllen	4 005	2 037	15	12	123	139	- 13	-0,3	
127	Riesweiler	728	360	-	6	13	12	- 5	-0,7	
138	Schnorbach	239	119	-	-	5	9	- 4	-1,6	
148	Steinbach	113	57	2	-	2	3	1	0,9	
06	VG Sankt Goar-Oberwesel	9 536	4 888	24	53	229	411	- 211	-2,2	
025	Damscheid	681	353	3	3	6	16	- 10	-1,4	
080	Laudert	439	214	1	2	10	3	6	1,4	
104	Niederburg	714	361	2	1	15	5	11	1,6	
112	Oberwesel, St.	2 972	1 582	10	26	44	73	- 45	-1,5	
116	Perscheid	395	206	2	-	3	5	-	-	
133	Sankt Goar, St.	2 905	1 478	5	17	54	64	- 22	-0,8	
155	Urbar	799	416	-	3	19	13	3	0,4	
161	Wiebelsheim	631	278	1	1	78	232	- 154	-19,6	
07	VG Simmern / Hunsrück	18 594	9 461	66	85	631	609	3	0,0	
002	Altweidelbach	257	136	2	2	7	8	- 1	-0,4	
008	Belgweiler	207	109	-	2	1	1	- 2	-1,0	
012	Bergenhäuser	117	56	-	-	1	2	- 1	-0,8	
015	Biebern	324	155	1	1	5	13	- 8	-2,4	
020	Bubach	272	134	-	1	3	10	- 8	-2,9	
023	Budenbach	178	85	-	-	5	5	-	-	
039	Fronhofen	209	101	3	2	9	2	8	4,0	
056	Holzbach	562	275	1	3	26	10	14	2,6	
058	Horn	366	183	2	2	13	12	1	0,3	
065	Keidelheim	324	168	2	-	12	8	6	1,9	
070	Klosterkumbd	283	144	-	-	8	9	- 1	-0,4	
076	Külz (Hunsrück)	498	257	3	4	24	14	9	1,8	
077	Kümbdchen	501	242	-	2	44	20	22	4,6	
079	Laubach	445	225	4	4	23	19	4	0,9	
092	Mengerschied	781	384	3	5	20	14	4	0,5	
099	Mutterschied	513	245	2	4	15	22	- 9	-1,7	
100	Nannhausen	536	266	-	3	38	17	18	3,5	
101	Neuerkirch	280	137	-	3	6	8	- 5	-1,8	
106	Niederkumbd	297	149	1	-	12	7	6	2,1	
113	Ohlweiler	322	158	1	3	2	12	- 12	-3,6	
115	Oppertshausen	127	64	1	1	1	5	- 4	-3,1	
118	Pleizenhausen	278	140	1	1	15	10	5	1,8	
119	Ravengiersburg	482	266	-	4	6	4	- 2	-0,4	
121	Rayerschied	115	67	1	-	5	3	3	2,7	
123	Reich	380	184	1	-	12	12	1	0,3	
126	Riegenroth	197	93	-	1	1	3	- 3	-1,5	
134	Sargenroth	479	232	1	4	8	11	- 6	-1,2	
139	Schönborn	260	134	-	1	11	7	3	1,2	
144	Simmern/Hunsrück, St.	7 711	4 034	33	30	248	304	- 53	-0,7	
150	Tiefenbach	803	392	1	2	28	15	12	1,5	

6. Bevölkerung und Bevölkerungsbewegung nach Landkreisen, Verbandsgemeinden und Gemeinden am 31.12.2007

Schlüsselnummer	Landkreis (LK) Verbandsgemeinde (VG) Gemeinde	Bevölkerung am 31.12.2007		Veränderung im 2. Halbjahr 2007					
		insgesamt	weiblich	Geborene	gestorbene	Zuzugene	Fortgezogene	Bevölkerungszu- bzw. -abnahme (-)	%
140	noch: LK Rhein-Hunsrück-Kreis								
158	Wahlbach	160	82	-	-	9	9	-	-
166	Wüschheim	330	164	2	-	13	13	2	0,6
141	LK Rhein-Lahn-Kreis	126 258	64 178	513	711	3 840	4 125	- 481	-0,4
075	Lahnstein, gr. kr. St.	18 208	9 381	86	119	519	524	- 38	-0,2
01	VG Bad Ems	16 833	8 769	67	122	580	547	- 22	-0,1
006	Bad Ems, St.	9 193	4 865	37	81	334	343	- 53	-0,6
008	Becheln	659	325	2	2	26	12	14	2,2
025	Dausenau	1 331	681	6	5	36	29	8	0,6
041	Fachbach	1 308	655	3	8	47	44	- 2	-0,2
044	Frücht	599	330	3	5	30	31	- 3	-0,5
071	Kemmenau	475	243	2	2	19	7	12	2,6
086	Miellen	442	211	-	2	6	10	- 6	-1,3
098	Nievern	1 012	519	5	3	34	21	15	1,5
201	Arzbach	1 814	940	9	14	48	50	- 7	-0,4
02	VG Braubach	7 773	4 011	35	43	203	226	- 31	-0,4
023	Dachsenhausen	1 071	539	2	3	16	18	- 3	-0,3
042	Filsen	658	342	2	2	18	15	3	0,5
066	Kamp-Bornhofen	1 655	895	10	22	54	45	- 3	-0,2
108	Osterspai	1 284	654	4	3	30	30	1	0,1
501	Braubach, St.	3 105	1 581	17	13	85	118	- 29	-0,9
03	VG Diez	25 573	12 832	102	126	941	989	- 70	-0,3
002	Altendiez	2 220	1 151	6	6	77	82	- 5	-0,2
005	Aull	482	256	1	1	19	17	2	0,4
014	Birlenbach	1 536	782	3	4	83	74	8	0,5
021	Charlottenberg	166	85	-	1	5	4	-	-
022	Cramberg	484	242	-	4	10	11	- 5	-1,0
029	Diez, St.	10 896	5 383	58	60	460	492	- 33	-0,3
030	Dörnberg	568	278	1	3	13	24	- 13	-2,2
038	Eppenrod	711	362	2	3	20	24	- 5	-0,7
045	Geilnau	378	196	2	1	8	9	-	-
049	Gückingen	1 073	523	1	1	38	36	2	0,2
052	Hambach	500	247	-	3	27	29	- 5	-1,0
053	Heistenbach	1 134	575	2	5	36	38	- 5	-0,4
057	Hirschberg	350	177	2	1	5	14	- 8	-2,2
059	Holzappel	1 124	567	10	6	28	37	- 5	-0,4
061	Holzheim	888	449	4	2	16	21	- 3	-0,3
062	Horhausen	307	161	-	4	9	10	- 5	-1,6
064	Isselbach	422	207	1	2	24	19	4	1,0
076	Langenscheid	556	280	1	4	20	8	9	1,6
077	Laurenburg	299	152	-	3	12	11	- 2	-0,7
124	Scheidt	312	173	4	1	13	3	13	4,3
130	Steinsberg	254	123	1	1	5	5	-	-
133	Wasenbach	364	175	-	4	7	6	- 3	-0,8
503	Balduinstein	549	288	3	6	6	15	- 11	-2,0
04	VG Hahnstätten	9 695	4 851	31	46	255	320	- 80	-0,8
020	Burgschwalbach	1 123	555	6	2	39	39	4	0,4
043	Flacht	1 142	576	2	4	24	35	- 13	-1,1
051	Hahnstätten	2 869	1 431	11	15	91	113	- 26	-0,9
065	Kaltenholzhausen	603	302	1	6	12	27	- 20	-3,2
081	Lohrheim	598	308	2	1	13	9	5	0,8
089	Mudershausen	474	236	-	4	10	18	- 12	-2,5
093	Netzbach	404	197	3	1	8	9	1	0,2
095	Niederneisen	1 454	739	4	8	25	37	- 16	-1,1
102	Oberneisen	768	378	2	5	15	22	- 10	-1,3

6. Bevölkerung und Bevölkerungsbewegung nach Landkreisen, Verbandsgemeinden und Gemeinden am 31.12.2007

Schlüsselnummer	Landkreis (LK) Verbandsgemeinde (VG) Gemeinde	Bevölkerung am 31.12.2007		Veränderung im 2. Halbjahr 2007					Bevölkerungszu- bzw. -abnahme (-)	%
		insgesamt	weiblich	Ge- borene	Ge- storbene	Zuge- zogene	Fortge- zogene	Anzahl		
141	noch: LK Rhein-Lahn-Kreis									
125	Schiesheim	260	129	-	-	18	11	7	2,8	
05	VG Katzenelnbogen	9 566	4 874	38	66	340	293	19	0,2	
001	Allendorf	679	332	2	3	21	21	- 1	-0,1	
010	Berghausen	308	157	5	1	2	12	- 6	-1,9	
011	Berndroth	435	211	3	1	13	13	2	0,5	
013	Biebrich	346	182	-	2	10	19	- 11	-3,1	
018	Bremberg	296	147	1	-	11	4	8	2,8	
032	Dörsdorf	450	239	-	1	13	12	-	-	
034	Ebertshausen	123	62	-	-	1	5	- 4	-3,1	
036	Eisighofen	280	128	1	1	16	8	8	2,9	
039	Ergeshausen	134	59	2	-	1	5	- 2	-1,5	
050	Gutenacker	392	198	3	1	9	12	- 1	-0,3	
054	Herold	469	244	1	1	9	6	3	0,6	
068	Katzenelnbogen, St.	2 140	1 149	10	42	109	95	- 18	-0,8	
073	Klingelbach	739	363	3	5	38	20	16	2,2	
074	Kördorf	562	274	3	2	13	16	- 2	-0,4	
088	Mittelfischbach	125	64	-	-	2	2	-	-	
096	Niedertiefenbach	236	119	1	-	10	5	6	2,6	
101	Oberfischbach	176	87	-	1	1	5	- 5	-2,8	
113	Reckenroth	226	110	1	1	10	1	9	4,1	
117	Rettert	470	241	1	1	18	8	10	2,2	
118	Roth	204	114	-	2	1	1	- 2	-1,0	
126	Schönborn	776	394	1	1	32	23	9	1,2	
06	VG Nassau	11 863	6 059	39	64	302	338	- 61	-0,5	
003	Attenhausen	413	208	3	3	9	15	- 6	-1,4	
026	Dessighofen	188	95	2	2	6	6	-	-	
027	Dienethal	256	133	1	1	14	14	-	-	
033	Dornholzhausen	232	115	1	-	3	2	2	0,9	
046	Geisig	390	194	3	-	5	13	- 5	-1,3	
058	Hömburg	337	169	1	1	2	4	- 2	-0,6	
082	Lollschied	207	102	-	1	2	3	- 2	-1,0	
087	Misselberg	84	45	-	1	4	3	-	-	
091	Nassau, St.	4 857	2 516	16	37	117	123	- 27	-0,6	
103	Obernhofer	378	178	-	2	12	15	- 5	-1,3	
106	Oberwies	175	87	1	1	1	5	- 4	-2,2	
111	Pohl	342	166	1	3	14	15	- 3	-0,9	
127	Schweighausen	223	117	-	-	7	3	4	1,8	
128	Seelbach	463	240	-	1	15	23	- 9	-1,9	
129	Singhofen	1 852	946	4	6	44	36	6	0,3	
132	Sulzbach	212	106	1	1	2	3	- 1	-0,5	
135	Weinähr	450	222	1	-	9	11	- 1	-0,2	
139	Winden	718	377	3	3	35	39	- 4	-0,6	
141	Zimmerschied	86	43	1	1	1	5	- 4	-4,4	
07	VG Nastätten	16 771	8 393	75	80	539	609	- 75	-0,4	
009	Berg	244	110	1	-	8	7	2	0,8	
012	Bettendorf	353	172	2	2	8	3	5	1,4	
015	Bogel	818	417	2	5	35	33	- 1	-0,1	
019	Buch	592	302	2	1	35	31	5	0,9	
035	Ehr	89	45	-	-	3	2	1	1,1	
037	Endlichhofen	156	67	1	-	3	2	2	1,3	
040	Eschbach	173	88	1	-	-	5	- 4	-2,3	
047	Gemmerich	569	278	2	4	22	15	5	0,9	
055	Himmighofen	337	168	-	1	5	13	- 9	-2,6	
060	Holzhausen an der Haide	1 222	625	5	6	43	36	6	0,5	
063	Hunzel	278	133	-	-	13	3	10	3,7	
067	Kasdorf	249	129	-	3	7	7	- 3	-1,2	
070	Kehlbach	178	95	3	1	5	3	4	2,3	
078	Lautert	261	134	1	2	5	7	- 3	-1,1	

6. Bevölkerung und Bevölkerungsbewegung nach Landkreisen, Verbandsgemeinden und Gemeinden am 31.12.2007

Schlüsselnummer	Landkreis (LK) Verbandsgemeinde (VG) Gemeinde	Bevölkerung am 31.12.2007		Veränderung im 2. Halbjahr 2007					
		insgesamt	weiblich	Geborene	Gestorbene	Zuzugene	Fortgezogene	Bevölkerungszu- bzw. -abnahme (-)	%
141	noch: LK Rhein-Lahn-Kreis								
080	Lipporn	271	134	1	-	9	14	- 4	-1,5
084	Marienfels	345	183	3	-	16	11	8	2,4
085	Miehlen	2 017	1 001	7	14	61	78	- 24	-1,2
092	Nastätten, St.	4 234	2 159	24	24	152	192	- 40	-0,9
094	Niederbachheim	258	128	2	2	6	11	- 5	-1,9
097	Niederwallmenach	409	196	4	-	9	14	- 1	-0,2
100	Oberbachheim	225	114	1	-	5	5	1	0,4
104	Obertiefenbach	394	201	5	1	17	10	11	2,9
105	Oberwallmenach	209	103	1	1	7	12	- 5	-2,3
107	Oelsberg	555	279	4	4	20	20	-	-
110	Hainau	183	90	1	-	1	7	- 5	-2,7
116	Rettershain	348	157	2	3	17	8	8	2,4
120	Ruppertshofen	398	193	-	-	3	8	- 5	-1,2
131	Strüth	310	161	-	-	8	20	- 12	-3,7
134	Weidenbach	121	56	-	-	4	5	- 1	-0,8
137	Welterod	516	246	-	2	8	14	- 8	-1,5
140	Winterwerb	172	87	-	1	-	5	- 6	-3,4
502	Diethardt	287	142	-	3	4	8	- 7	-2,4
08	VG Loreley	9 976	5 008	40	45	161	279	- 123	-1,2
004	Auel	229	116	1	2	1	4	- 4	-1,7
016	Bornich	1 078	532	7	4	14	27	- 10	-0,9
024	Dahlheim	896	442	5	3	12	19	- 5	-0,6
031	Dörscheid	420	219	3	-	9	15	- 3	-0,7
069	Kaub, St.	923	460	3	7	15	43	- 32	-3,4
072	Kestert	673	339	3	4	6	18	- 13	-1,9
079	Lierschied	474	232	1	4	6	21	- 18	-3,7
083	Lykershausen	208	100	1	1	4	1	3	1,5
099	Nochern	553	276	3	1	4	5	1	0,2
109	Patersberg	418	218	1	2	7	7	- 1	-0,2
112	Prath	317	148	5	4	3	1	3	1,0
114	Reichenberg	197	104	-	-	1	8	- 7	-3,4
115	Reitzenhain	341	168	1	2	3	10	- 8	-2,3
121	Sankt Goarshn., Loreleyst., St.	1 419	724	5	5	36	51	- 15	-1,0
122	Sauerthal	215	113	-	-	3	7	- 4	-1,8
136	Weisel	1 137	577	1	2	26	35	- 10	-0,9
138	Weyer	478	240	-	4	11	7	-	-
143	LK Westerwaldkreis	201 938	102 021	847	1 046	7 118	7 134	- 214	-0,1
01	VG Bad Marienberg (Ww.)	19 544	9 834	72	126	840	819	- 30	-0,2
206	Bad Marienberg (Ww.), St.	5 736	2 917	25	54	315	296	- 10	-0,2
211	Bölsberg	257	130	-	2	4	5	- 3	-1,2
216	Dreisbach	620	299	4	3	38	28	11	1,8
222	Fehl-Ritzhausen	831	390	2	6	10	25	- 19	-2,2
227	Großseifen	601	293	1	4	30	27	-	-
231	Hahn bei Marienberg	468	232	3	2	34	31	4	0,9
234	Hardt	445	222	2	4	26	15	9	2,1
243	Hof	1 244	677	4	8	29	40	- 12	-1,0
248	Kirburg	609	314	1	1	19	20	- 1	-0,2
253	Langenbach bei Kirburg	1 012	557	2	18	50	40	- 6	-0,6
255	Lautzenbrücken	393	179	3	1	19	17	4	1,0
264	Mörlen	604	300	3	1	31	17	16	2,7
270	Neunkhausen	1 125	546	4	4	18	30	- 12	-1,1
277	Nisterau	945	466	2	4	31	32	- 3	-0,3
279	Nistertal	1 315	633	3	4	72	82	- 11	-0,8
280	Norken	1 002	499	4	2	35	38	- 1	-0,1
297	Stockhausen-Ilfurth	485	222	1	2	27	23	3	0,6
300	Unnau	1 852	958	8	6	52	53	1	0,1

6. Bevölkerung und Bevölkerungsbewegung nach Landkreisen, Verbandsgemeinden und Gemeinden am 31.12.2007

Schlüsselnummer	Landkreis (LK) Verbandsgemeinde (VG) Gemeinde	Bevölkerung am 31.12.2007		Veränderung im 2. Halbjahr 2007					Bevölkerungszu- bzw. -abnahme (-)	%
		insgesamt	weiblich	Ge- borene	Ge- storbene	Zuge- zogene	Fortge- zogene	Anzahl		
143 noch: LK Westerwaldkreis										
02	VG Hachenburg	24 292	12 263	92	121	854	843	- 18	-0,1	
202	Alpenrod	1 600	790	5	5	89	75	14	0,9	
204	Astert	249	123	1	-	13	11	3	1,2	
205	Atzelgift	639	310	2	1	13	28	- 14	-2,1	
212	Borod	595	305	2	1	30	16	15	2,6	
215	Dreifelden	317	156	1	6	13	10	- 2	-0,6	
223	Gehlert	576	296	-	-	21	27	- 6	-1,0	
225	Giesenhausen	330	163	2	-	11	14	- 1	-0,3	
229	Hachenburg, St.	5 759	3 044	28	30	235	238	- 5	-0,1	
235	Hattert	1 731	871	7	4	55	33	25	1,5	
236	Heimborn	289	144	1	1	5	6	- 1	-0,3	
240	Heuzert	146	69	-	-	3	1	2	1,4	
241	Höchstebach	695	346	1	5	15	14	- 3	-0,4	
250	Kroppach	634	326	1	5	27	27	- 4	-0,6	
252	Kundert	261	122	-	-	3	6	- 3	-1,1	
257	Limbach	412	202	1	-	18	14	5	1,2	
258	Linden	156	68	-	1	-	3	- 4	-2,5	
259	Lochum	315	157	1	2	3	10	- 8	-2,5	
260	Luckenbach	635	322	4	3	19	17	3	0,5	
261	Marzhausen	272	134	-	-	12	3	9	3,4	
262	Merkelbach	426	209	5	2	21	13	11	2,7	
265	Mörsbach	495	250	4	1	8	16	- 5	-1,0	
267	Mudenbach	805	414	4	6	27	24	1	0,1	
268	Mündersbach	757	386	5	6	27	34	- 8	-1,0	
269	Müschenbach	996	501	3	7	24	34	- 14	-1,4	
276	Nister	989	487	-	3	19	28	- 12	-1,2	
287	Roßbach	893	443	2	5	27	27	- 3	-0,3	
294	Steinebach an der Wied	785	375	1	3	24	23	- 1	-0,1	
296	Stein-Wingert	213	112	-	7	7	7	- 7	-3,2	
299	Streithausen	562	256	7	3	15	14	5	0,9	
301	Wahlrod	867	435	3	7	34	34	- 4	-0,5	
306	Welkenbach	151	74	1	-	4	5	-	-	
310	Wied	495	252	-	6	13	9	- 2	-0,4	
313	Winkelbach	247	121	-	1	19	22	- 4	-1,6	
03	VG Höhr-Grenzhausen	13 930	7 154	59	71	410	463	- 65	-0,5	
030	Hilgert	1 493	762	4	9	60	50	5	0,3	
031	Hillscheid	2 614	1 290	15	6	86	94	1	0,0	
032	Höhr-Grenzhausen, St.	9 565	4 968	40	55	258	303	- 60	-0,6	
040	Kammerforst	258	134	-	1	6	16	- 11	-4,1	
04	VG Montabaur	38 697	19 633	159	194	1 360	1 368	- 43	-0,1	
005	Boden	557	289	1	1	20	20	-	-	
008	Daubach	467	227	5	1	7	15	- 4	-0,8	
013	Eitelborn	2 455	1 258	6	17	62	82	- 31	-1,2	
020	Gackenbach	576	276	1	1	5	19	- 14	-2,4	
021	Girod	1 213	609	4	7	34	46	- 15	-1,2	
023	Görgeshausen	812	403	2	2	29	17	12	1,5	
024	Großholbach	985	485	3	3	32	35	- 3	-0,3	
026	Heilberscheid	664	321	3	2	23	34	- 10	-1,5	
027	Heiligenroth	1 435	720	4	8	47	52	- 9	-0,6	
033	Holler	1 086	567	3	5	33	54	- 23	-2,1	
034	Horbach	716	374	-	18	33	15	-	-	
036	Hübingen	548	265	2	2	19	4	15	2,8	
039	Kadenbach	1 419	700	13	4	29	48	- 10	-0,7	
048	Montabaur, St.	12 477	6 518	54	77	546	475	48	0,4	
051	Nentershausen	2 030	1 016	10	7	56	56	3	0,1	
052	Neuhäusel	2 009	1 016	5	3	65	78	- 11	-0,5	
053	Niederelbert	1 619	813	12	8	68	53	19	1,2	
054	Niedererbach	990	503	2	2	27	26	1	0,1	
055	Nornborn	707	374	2	3	18	15	2	0,3	

6. Bevölkerung und Bevölkerungsbewegung nach Landkreisen, Verbandsgemeinden und Gemeinden am 31.12.2007

Schlüsselnummer	Landkreis (LK) Verbandsgemeinde (VG) Gemeinde	Bevölkerung am 31.12.2007		Veränderung im 2. Halbjahr 2007					Bevölkerungszu- bzw. -abnahme (-)	%
		insgesamt	weiblich	Ge- borene	Ge- storbene	Zuge- zogene	Fortge- zogene	Anzahl		
143 noch: LK Westerwaldkreis										
057	Oberelbert	1 086	540	5	3	40	43	- 1	-0,1	
065	Ruppach-Goldhausen	1 206	611	10	-	55	32	33	2,8	
071	Simmern	1 464	674	5	9	52	57	- 9	-0,6	
072	Stahlhofen	703	361	3	5	20	18	-	-	
077	Untershausen	497	239	2	3	18	39	- 22	-4,2	
079	Welschneudorf	976	474	2	3	22	35	- 14	-1,4	
05	VG Ransbach-Baumbach	14 705	7 471	67	56	553	495	69	0,5	
001	Alsbach	588	286	3	1	39	24	17	3,0	
006	Breitenau	686	355	2	4	21	24	- 5	-0,7	
007	Caan	714	360	3	1	26	18	10	1,4	
009	Deesen	680	350	3	4	41	36	4	0,6	
038	Hundsorf	449	213	3	-	24	11	16	3,7	
050	Nauort	2 312	1 217	9	5	56	58	2	0,1	
059	Oberhaid	393	207	1	1	8	16	- 8	-2,0	
062	Ransbach-Baumbach, St.	7 379	3 732	36	34	273	264	11	0,1	
068	Sessenbach	531	272	1	1	23	10	13	2,5	
082	Wirscheid	329	154	4	3	12	6	7	2,2	
084	Wittgert	644	325	2	2	30	28	2	0,3	
06	VG Rennerod	17 123	8 488	76	97	641	601	17	0,1	
214	Bretthausen	198	98	2	1	-	12	- 11	-5,3	
218	Elsoff (Ww.)	962	468	3	4	24	16	7	0,7	
237	Hellenhahn-Schellenberg	1 317	668	13	5	37	18	27	2,1	
244	Hornberg	161	73	-	2	6	3	1	0,6	
245	Hüblingen	321	157	2	1	16	5	12	3,9	
246	Irmtraut	810	414	1	10	35	33	- 7	-0,9	
256	Liebenscheid	927	466	2	8	21	30	- 15	-1,6	
271	Neunkirchen	576	294	4	6	33	15	16	2,9	
272	Neustadt/Westerwald	563	275	1	2	17	24	- 8	-1,4	
274	Niederroßbach	839	399	3	2	52	50	1	0,1	
278	Nister-Möhrendorf	327	170	-	4	11	7	-	-	
282	Oberrod	731	362	2	2	17	19	- 2	-0,3	
283	Oberroßbach	346	148	-	4	32	28	-	-	
285	Rehe	979	485	8	3	33	42	- 4	-0,4	
286	Rennerod, St.	3 865	1 947	21	24	141	170	- 32	-0,8	
291	Salzburg	246	105	-	1	30	13	16	7,0	
292	Seck	1 284	606	4	7	58	36	19	1,5	
295	Stein-Neukirch	447	228	-	3	16	14	- 1	-0,2	
302	Waigandshain	212	112	-	-	5	10	- 5	-2,3	
303	Waldmühlen	356	183	1	2	6	7	- 2	-0,6	
309	Westermohe	968	488	7	1	29	26	9	0,9	
311	Willingen	273	138	1	3	13	8	3	1,1	
315	Zehnhausen bei Rennerod	415	204	1	2	9	15	- 7	-1,7	
07	VG Selters (Ww.)	16 829	8 336	70	74	645	614	27	0,2	
015	Ellenhausen	285	142	-	1	26	10	15	5,6	
018	Freilingen	692	354	2	1	29	22	8	1,2	
019	Freirachdorf	679	345	-	2	11	21	- 12	-1,7	
022	Goddert	412	200	2	5	13	31	- 21	-4,8	
025	Hartenfels	841	410	4	4	32	33	- 1	-0,1	
029	Herschbach	2 910	1 458	11	11	75	87	- 12	-0,4	
041	Krümmel	371	171	2	-	13	10	5	1,4	
044	Marienrachdorf	1 008	509	6	6	38	35	3	0,3	
045	Maroth	262	119	-	1	8	5	2	0,8	
046	Maxsain	1 132	572	9	3	33	43	- 4	-0,4	
056	Nordhofen	571	284	1	1	13	20	- 7	-1,2	
061	Quirnbach	517	256	1	2	26	20	5	1,0	
064	Rückeroth	564	290	3	3	26	17	9	1,6	
066	Schenkelberg	669	328	1	3	18	11	5	0,8	
067	Selters (Ww.), St.	2 766	1 374	13	14	141	116	24	0,9	

6. Bevölkerung und Bevölkerungsbewegung nach Landkreisen, Verbandsgemeinden und Gemeinden am 31.12.2007

Schlüsselnummer	Landkreis (LK) Verbandsgemeinde (VG) Gemeinde	Bevölkerung am 31.12.2007		Veränderung im 2. Halbjahr 2007					Bevölkerungszu- bzw. -abnahme (-)	%
		insgesamt	weiblich	Ge- borene	Ge- storbene	Zuge- zogene	Fortge- zogene	Anzahl		
143 noch: LK Westerwaldkreis										
069	Sessenhausen	965	477	6	3	26	15	14	1,5	
075	Steinen	238	104	1	-	14	15	-	-	
078	Vielbach	592	271	1	2	65	65	- 1	-0,2	
085	Wölfelingen	565	274	4	7	17	22	- 8	-1,4	
221	Ewighausen	237	119	1	-	6	5	2	0,9	
305	Weidenhahn	553	279	2	5	15	11	1	0,2	
08	VG Wallmerod	14 819	7 441	62	65	437	460	- 26	-0,2	
011	Dreikirchen	1 022	518	7	8	18	38	- 21	-2,0	
037	Hundsangen	2 127	1 071	8	7	49	57	- 7	-0,3	
058	Obererbach	517	265	1	-	12	8	5	1,0	
074	Steinefrenz	759	384	2	1	28	26	3	0,4	
080	Weroth	613	314	4	3	5	14	- 8	-1,3	
203	Arnshöfen	163	82	2	1	7	3	5	3,2	
208	Berod bei Wallmerod	563	271	4	-	15	13	6	1,1	
210	Bilkheim	502	251	3	2	13	22	- 9	-1,8	
220	Ettinghausen	315	159	-	1	10	5	4	1,3	
232	Hahn am See	417	202	-	1	18	10	7	1,7	
239	Herschbach (Oww.)	966	473	3	3	29	26	3	0,3	
251	Kuhnshöfen	171	84	4	1	12	11	4	2,4	
263	Meudt	1 874	936	8	8	55	56	- 1	-0,1	
266	Molsberg	474	247	2	1	21	12	10	2,2	
273	Niederahr	816	409	-	3	15	28	- 16	-1,9	
281	Oberahr	579	278	5	3	30	24	8	1,4	
290	Salz	908	451	1	4	24	39	- 18	-1,9	
304	Wallmerod	1 310	697	8	15	66	56	4	0,3	
316	Zehnhausen bei Wallmerod	192	92	-	1	5	-	4	2,1	
501	Elbingen	285	131	-	1	2	5	- 4	-1,4	
502	Mähren	246	126	-	1	3	7	- 5	-2,0	
09	VG Westerburg	23 143	11 619	102	123	712	809	- 118	-0,5	
200	Ailertchen	626	314	2	2	18	15	3	0,5	
207	Bellingen	596	300	3	-	14	14	3	0,5	
209	Berzhahn	479	243	3	3	18	27	- 9	-1,8	
213	Brandscheid	514	240	4	3	18	16	3	0,6	
219	Enspel	269	138	1	-	6	16	- 9	-3,2	
224	Gemünden	1 084	586	3	4	28	27	-	-	
226	Girkenroth	595	277	2	5	4	13	- 12	-2,0	
228	Guckheim	916	455	6	3	9	19	- 7	-0,8	
230	Härtlingen	432	217	1	1	4	10	- 6	-1,4	
233	Halbs	366	186	3	4	12	15	- 4	-1,1	
238	Hergenroth	440	230	1	1	13	23	- 10	-2,2	
242	Höhn	3 142	1 525	16	16	111	118	- 7	-0,2	
247	Kaden	604	302	3	5	9	17	- 10	-1,6	
249	Kölbingen	1 076	561	2	2	21	44	- 23	-2,1	
254	Langenhahn	1 430	700	7	8	45	54	- 10	-0,7	
284	Pottum	1 023	515	4	7	37	48	- 14	-1,4	
288	Rotenhain	553	261	3	3	28	34	- 6	-1,1	
289	Rothenbach	896	439	2	2	14	24	- 10	-1,1	
293	Stahlhofen am Wiesensee	329	167	1	1	17	19	- 2	-0,6	
298	Stockum-Püschchen	711	356	3	5	22	17	3	0,4	
307	Weltersburg	278	128	4	3	10	8	3	1,1	
308	Westerburg, St.	5 661	2 897	27	35	219	200	11	0,2	
312	Willmenrod	678	348	1	6	19	8	6	0,9	
314	Winnen	445	234	-	4	16	23	- 11	-2,4	
10	VG Wirges	18 856	9 782	88	119	666	662	- 27	-0,1	
003	Bannberscheid	617	302	2	3	24	24	- 1	-0,2	
010	Dernbach (Ww.)	2 432	1 381	7	24	64	82	- 35	-1,4	
012	Ebernhahn	1 210	613	2	7	38	50	- 17	-1,4	
028	Helferskirchen	1 120	588	7	7	32	25	7	0,6	

6. Bevölkerung und Bevölkerungsbewegung nach Landkreisen, Verbandsgemeinden und Gemeinden am 31.12.2007

Schlüsselnummer	Landkreis (LK) Verbandsgemeinde (VG) Gemeinde	Bevölkerung am 31.12.2007		Veränderung im 2. Halbjahr 2007					Bevölkerungszu- bzw. -abnahme (-)	%
		insgesamt	weiblich	Ge- borene	Ge- storbene	Zuge- zogene	Fortge- zogene	Anzahl		
143	noch: LK Westerwaldkreis									
042	Leuterod	870	404	3	4	35	25	9	1,0	
047	Mogendorf	1 164	576	4	5	54	60	- 7	-0,6	
049	Moschheim	764	377	5	6	25	37	- 13	-1,7	
060	Ötzingen	1 370	688	8	5	36	47	- 8	-0,6	
070	Siershahn	2 836	1 453	15	15	84	85	- 1	-0,0	
073	Staudt	1 103	576	1	5	49	31	14	1,3	
081	Wirges, St.	5 152	2 728	32	37	221	189	27	0,5	
275	Niedersayn	218	96	2	1	4	7	- 2	-0,9	
211	Krfr. St. Trier	103 888	54 758	495	542	4 671	4 133	492	0,5	
231	LK Bernkastel-Wittlich	113 043	57 189	473	575	3 174	3 332	- 260	-0,2	
134	Wittlich, St.	17 751	9 045	78	93	580	639	- 74	-0,4	
502	Morbach	11 021	5 454	49	61	223	212	- 1	-0,0	
01	VG Bernkastel-Kues	22 921	11 638	84	120	663	716	- 89	-0,4	
008	Bernkastel-Kues, St.	6 718	3 533	25	43	240	236	- 14	-0,2	
012	Brauneberg	1 179	574	8	6	45	45	2	0,2	
016	Burgen	572	296	1	1	21	17	4	0,7	
030	Erden	390	194	3	2	3	8	- 4	-1,0	
040	Gornhausen	226	116	-	-	5	7	- 2	-0,9	
041	Graach an der Mosel	710	328	2	8	11	19	- 14	-1,9	
056	Hochscheid	259	124	-	-	5	3	2	0,8	
066	Kesten	351	170	-	1	9	4	4	1,2	
070	Kleinich	699	343	4	3	8	30	- 21	-2,9	
071	Kommen	285	146	-	-	7	9	- 2	-0,7	
075	Lieser	1 147	585	6	4	39	41	-	-	
076	Lösnich	417	208	2	3	7	16	- 10	-2,3	
077	Longkamp	1 184	589	3	4	36	38	- 3	-0,3	
081	Maring-Noviant	1 517	749	7	8	49	41	7	0,5	
087	Monzelfeld	1 236	625	7	6	30	34	- 3	-0,2	
090	Mülheim (Mosel)	976	489	3	1	41	43	-	-	
125	Ürzig	902	448	2	5	25	17	5	0,6	
126	Veldenz	943	469	5	3	29	31	-	-	
133	Wintrich	951	484	1	7	19	24	- 11	-1,1	
136	Zeltingen-Rachtig	2 259	1 168	5	15	34	53	- 29	-1,3	
02	VG Kröv-Bausendorf	8 918	4 522	35	59	246	274	- 52	-0,6	
004	Bausendorf	1 312	656	4	9	36	38	- 7	-0,5	
005	Bengel	922	450	3	4	32	23	8	0,9	
020	Diefenbach	66	35	-	-	7	8	- 1	-1,5	
033	Flußbach	456	223	2	1	13	23	- 9	-1,9	
057	Hontheim	832	414	2	5	16	27	- 14	-1,7	
067	Kinderbeuern	1 074	519	3	9	25	45	- 26	-2,4	
068	Kinheim	812	434	5	2	15	25	- 7	-0,9	
072	Kröv	2 264	1 170	11	22	57	44	2	0,1	
110	Reil	1 112	588	3	7	45	41	-	-	
132	Willwerscheid	68	33	2	-	-	-	2	3,0	
03	VG Manderscheid	7 845	3 921	40	35	203	262	- 54	-0,7	
009	Bettenfeld	663	336	3	2	11	23	- 11	-1,6	
021	Dierfeld	8	3	-	-	-	-	-	-	
025	Eckfeld	361	179	-	1	5	5	- 1	-0,3	
026	Eisenschmitt	318	159	3	4	13	16	- 4	-1,2	
036	Gipperath	256	129	2	2	6	2	4	1,6	
044	Greimerath	235	121	1	-	10	8	3	1,3	
046	Großlittgen	1 024	507	5	2	30	47	- 14	-1,3	
049	Hasborn	556	257	6	3	8	12	- 1	-0,2	

6. Bevölkerung und Bevölkerungsbewegung nach Landkreisen, Verbandsgemeinden und Gemeinden am 31.12.2007

Schlüsselnummer	Landkreis (LK) Verbandsgemeinde (VG) Gemeinde	Bevölkerung am 31.12.2007		Veränderung im 2. Halbjahr 2007					Bevölkerungszu- bzw. -abnahme (-)	%
		insgesamt	weiblich	Ge- borene	Ge- storbene	Zuge- zogene	Fortge- zogene	Anzahl		
231 noch: LK Bernkastel-Wittlich										
065	Karl	201	115	2	3	7	14	- 8	-3,8	
074	Laufeld	513	260	1	-	14	7	8	1,6	
080	Manderscheid, St.	1 330	697	6	7	51	41	9	0,7	
082	Meerfeld	361	172	-	2	8	10	- 4	-1,1	
091	Musweiler	58	26	-	2	1	-	- 1	-1,7	
095	Niederöfflingen	449	220	1	2	6	17	- 12	-2,6	
096	Niederscheidweiler	262	123	-	1	6	13	- 8	-3,0	
100	Oberöfflingen	294	139	3	-	9	13	- 1	-0,3	
101	Oberscheidweiler	193	103	1	1	2	8	- 6	-3,0	
104	Pantenburg	248	133	1	1	5	6	- 1	-0,4	
114	Schladt	116	55	2	-	3	8	- 3	-2,5	
116	Schwarzenborn	52	26	-	-	-	-	-	-	
127	Wallscheid	347	161	3	2	8	12	- 3	-0,9	
05	VG Neumagen-Dhron	5 788	2 931	21	21	136	125	11	0,2	
086	Minheim	481	244	-	2	13	8	3	0,6	
092	Neumagen-Dhron	2 266	1 143	6	10	53	43	6	0,3	
105	Piesport	1 943	981	9	7	43	46	- 1	-0,1	
207	Trittenheim	1 098	563	6	2	27	28	3	0,3	
06	VG Thalfang am Erbeskopf	7 447	3 736	24	30	195	194	- 5	-0,1	
006	Berglicht	506	262	1	1	15	8	7	1,4	
017	Burtscheid	116	63	-	-	2	9	- 7	-5,7	
018	Deuselbach	267	146	-	-	12	7	5	1,9	
019	Dhronecken	124	65	-	-	3	3	-	-	
032	Etgert	55	28	-	-	1	2	- 1	-1,8	
035	Gielert	174	89	1	-	9	7	3	1,8	
042	Gräfendhron	117	57	3	2	2	1	2	1,7	
054	Hilscheid	258	130	1	2	3	6	- 4	-1,5	
058	Horath	449	208	2	4	12	18	- 8	-1,8	
064	Immert	166	86	-	2	1	6	- 7	-4,0	
078	Lückenburg	101	52	1	-	-	1	-	-	
079	Malborn	1 394	703	3	3	19	46	- 27	-1,9	
083	Merschbach	41	18	-	-	2	1	1	2,5	
093	Neunkirchen	141	68	-	-	13	3	10	7,6	
112	Rorodt	61	33	-	1	4	1	2	3,4	
115	Schönberg	232	107	-	1	4	6	- 3	-1,3	
122	Talling	232	110	-	-	10	5	5	2,2	
123	Thalfang	1 775	900	8	11	57	37	17	1,0	
202	Breit	284	129	1	1	8	6	2	0,7	
203	Büdllich	197	90	-	1	1	6	- 6	-3,0	
204	Heidenburg	757	392	3	1	17	15	4	0,5	
07	VG Traben-Trarbach	9 565	4 882	42	60	273	282	- 27	-0,3	
014	Burg (Mosel)	430	218	1	1	8	20	- 12	-2,7	
029	Enkirch	1 634	826	4	9	31	34	- 8	-0,5	
120	Starkenburg	247	122	-	2	11	3	6	2,5	
124	Traben-Trarbach, St.	6 012	3 088	30	43	191	178	-	-	
206	Lötzbeuren	497	245	3	2	19	16	4	0,8	
501	Irmenach	745	383	4	3	13	31	- 17	-2,2	
08	VG Wittlich-Land	21 787	11 060	100	96	655	628	31	0,1	
001	Altrich	1 529	773	7	5	49	54	- 3	-0,2	
003	Arenrath	339	163	3	1	5	5	2	0,6	
007	Bergweiler	891	445	3	3	24	18	6	0,7	
010	Binsfeld	1 125	578	4	7	31	32	- 4	-0,4	
013	Bruch	481	264	2	-	8	15	- 5	-1,0	
022	Dierscheid	165	87	-	-	2	1	1	0,6	
023	Dodenburg	107	52	-	-	-	2	- 2	-1,8	
024	Dreis	1 369	673	7	12	27	37	- 15	-1,1	
031	Esch	419	200	2	2	15	13	2	0,5	

6. Bevölkerung und Bevölkerungsbewegung nach Landkreisen, Verbandsgemeinden und Gemeinden am 31.12.2007

Schlüsselnummer	Landkreis (LK) Verbandsgemeinde (VG) Gemeinde	Bevölkerung am 31.12.2007		Veränderung im 2. Halbjahr 2007					Bevölkerungszu- bzw. -abnahme (-)	%
		insgesamt	weiblich	Ge- borene	Ge- storbene	Zuge- zogene	Fortge- zogene	Anzahl		

231 **noch: LK Bernkastel-Wittlich**

037	Gladbach	353	191	-	2	6	6	- 2	-0,6
050	Heckenmünster	116	64	1	-	7	5	3	2,7
051	Heidweiler	195	99	1	2	1	3	- 3	-1,5
053	Hetzerath	2 075	1 059	6	5	111	46	66	3,3
062	Hupperath	620	300	2	-	25	14	13	2,1
069	Klausen	1 325	679	11	3	39	60	- 13	-1,0
085	Minderlittgen	672	332	3	1	26	19	9	1,4
103	Osann-Monzel	1 655	829	14	10	38	48	- 6	-0,4
107	Platten	891	454	5	1	14	31	- 13	-1,4
108	Plein	661	346	2	3	24	25	- 2	-0,3
111	Rivenich	720	361	1	3	12	13	- 3	-0,4
113	Salmatal	2 403	1 259	6	17	89	85	- 7	-0,3
117	Sehlem	886	451	5	4	26	32	- 5	-0,6
503	Landscheid	2 064	1 043	11	10	56	49	8	0,4
504	Niersbach	726	358	4	5	20	15	4	0,6

232 **LK Eifelkreis Bitburg-Prüm**

		95 219	47 967	409	493	3 223	3 176	- 36	-0,0
018	Bitburg, St.	12 996	6 844	79	66	478	427	64	0,5
01	VG Arzfeld	9 766	4 866	31	58	296	290	- 21	-0,2
201	Arzfeld	1 356	673	5	6	47	28	18	1,3
211	Dackscheid	157	78	2	-	2	5	- 1	-0,6
212	Dahren	360	177	-	1	16	7	8	2,3
213	Daleiden	889	457	1	6	32	41	- 14	-1,6
214	Dasburg	226	114	1	3	11	10	- 1	-0,4
217	Eilscheid	40	21	-	1	-	1	- 2	-4,8
220	Eschfeld	178	93	2	2	-	2	- 2	-1,1
221	Euscheid	152	64	-	-	5	1	4	2,7
229	Großkampfenberg	164	71	1	1	2	1	1	0,6
233	Hargarten	97	49	-	1	7	1	5	5,4
234	Harspelt	81	38	-	-	-	1	- 1	-1,2
240	Herzfeld	39	17	-	-	-	-	-	-
245	Irrhausen	236	117	1	1	7	11	- 4	-1,7
246	Jucken	180	93	-	2	9	8	- 1	-0,6
247	Kesfeld	88	33	-	1	2	1	-	-
248	Kickeshausen	36	19	-	1	-	-	- 1	-2,7
249	Kinzenburg	44	20	-	-	5	-	5	12,8
253	Krautscheid	253	124	-	2	5	8	- 5	-1,9
254	Lambertsberg	337	176	2	3	9	10	- 2	-0,6
255	Lascheid	73	33	-	-	4	1	3	4,3
258	Lauperath	117	59	1	-	3	-	4	3,5
259	Leidenborn	164	89	1	1	-	2	- 2	-1,2
260	Lichtenborn	348	183	1	3	10	13	- 5	-1,4
261	Lierfeld	84	41	-	1	-	3	- 4	-4,5
262	Lünebach	554	292	1	1	21	24	- 3	-0,5
263	Lützkampen	380	191	-	1	4	5	- 2	-0,5
264	Manderscheid	47	17	-	-	2	3	- 1	-2,1
267	Mauel	69	31	-	-	5	2	3	4,5
270	Merlscheid	39	23	-	1	-	-	- 1	-2,5
277	Niederpierscheid	39	23	-	1	-	3	- 4	-9,3
285	Oberpierscheid	371	191	-	1	5	9	- 5	-1,3
287	Olmscheid	149	70	1	2	11	5	5	3,5
291	Pintesfeld	38	14	-	-	1	4	- 3	-7,3
293	Plütscheid	315	161	1	2	12	12	- 1	-0,3
294	Preischeid	182	88	-	-	2	2	-	-
297	Reiff	58	28	-	-	3	-	3	5,5
298	Reipeldingen	71	36	1	-	2	3	-	-
301	Roscheid	62	31	-	-	-	5	- 5	-7,5
309	Sengerich	19	10	-	-	1	1	-	-

6. Bevölkerung und Bevölkerungsbewegung nach Landkreisen, Verbandsgemeinden und Gemeinden am 31.12.2007

Schlüsselnummer	Landkreis (LK) Verbandsgemeinde (VG) Gemeinde	Bevölkerung am 31.12.2007		Veränderung im 2. Halbjahr 2007					Bevölkerungszu- bzw. -abnahme (-)	%
		insgesamt	weiblich	Ge- borene	Ge- storbene	Zuge- zogene	Fortge- zogene	Anzahl		
232 noch: LK Eifelkreis Bitburg-Prüm										
310	Sevenig (Our)	59	25	1	-	1	2	-	-	
315	Strickscheid	34	15	-	-	-	1	- 1	-2,9	
322	Waxweiler	1 107	559	7	12	31	35	- 9	-0,8	
333	Üttfeld	474	222	1	1	19	19	-	-	
02	VG Bitburg-Land	16 731	8 364	56	97	620	643	- 63	-0,4	
009	Baustert	523	252	-	3	26	29	- 6	-1,1	
013	Bettingen	1 013	484	3	8	53	38	10	1,0	
014	Bickendorf	471	226	2	2	19	15	4	0,9	
015	Biersdorf am See	519	270	1	11	30	47	- 27	-4,9	
017	Birtlingen	69	36	-	-	2	6	- 4	-5,5	
020	Brecht	259	134	2	2	3	5	- 2	-0,8	
021	Brimingen	78	41	-	-	4	-	4	5,4	
024	Dahlem	252	128	3	1	9	14	- 3	-1,2	
026	Dockendorf	206	107	1	1	12	3	9	4,6	
027	Dudeldorf	1 031	509	1	7	21	38	- 23	-2,2	
029	Echtershausen	106	49	-	-	-	2	- 2	-1,9	
030	Ehlenz	447	222	-	2	20	11	7	1,6	
032	Enzen	35	19	-	-	-	12	- 12	-25,5	
034	Eßlingen	58	30	-	2	11	10	-	-	
036	Feilsdorf	32	17	-	1	-	1	- 2	-5,9	
039	Fließem	681	339	1	3	18	25	- 9	-1,3	
044	Gondorf	274	140	-	-	14	28	- 14	-4,9	
045	Halsdorf	89	43	-	-	1	5	- 4	-4,3	
046	Hamm	17	10	-	1	23	23	- 1	-5,6	
048	Heilenbach	120	65	-	-	-	1	- 1	-0,8	
052	Hisel	14	9	-	-	-	-	-	-	
057	Hütterscheid	210	104	-	3	1	-	- 2	-0,9	
058	Hüttingen an der Kyll	318	158	-	2	7	6	- 1	-0,3	
060	Idenheim	433	235	1	2	14	22	- 9	-2,0	
061	Idesheim	396	190	1	5	8	10	- 6	-1,5	
062	Ingendorf	221	102	1	1	4	17	- 13	-5,6	
074	Ließem	93	49	-	1	2	-	1	1,1	
077	Meckel	389	201	2	1	12	4	9	2,4	
079	Messerich	539	276	3	3	25	7	18	3,5	
081	Metterich	484	245	4	3	27	16	12	2,5	
083	Mülbach	113	53	-	1	4	5	- 2	-1,7	
086	Nattenheim	516	261	2	4	25	20	3	0,6	
091	Niederstedem	228	106	1	-	3	8	- 4	-1,7	
092	Niederweiler	83	46	-	-	2	6	- 4	-4,6	
097	Oberstedem	79	42	-	1	-	-	- 1	-1,3	
098	Oberweiler	138	59	1	1	5	5	-	-	
099	Oberweis	553	295	3	3	29	26	3	0,5	
100	Oltdorf	95	52	-	1	-	3	- 4	-4,0	
109	Rittersdorf	1 432	728	9	3	72	47	31	2,2	
111	Röhl	435	212	1	3	12	12	- 2	-0,5	
115	Scharfbillig	77	41	1	-	5	1	5	6,9	
118	Schleid	383	196	2	1	4	11	- 6	-1,5	
119	Seffern	333	169	-	-	17	24	- 7	-2,1	
120	Sefferweich	229	109	1	1	6	7	- 1	-0,4	
124	Stockem	87	44	-	1	2	2	- 1	-1,1	
125	Sülm	440	213	1	3	5	9	- 6	-1,3	
126	Trimport	293	137	1	-	2	4	- 1	-0,3	
133	Wettlingen	52	29	-	-	-	1	- 1	-1,9	
134	Wiersdorf	225	101	3	2	7	6	2	0,9	
137	Wolsfeld	776	389	2	3	37	21	15	2,0	
501	Wißmannsdorf	787	392	2	4	17	30	- 15	-1,9	
03	VG Irrel	8 780	4 400	30	39	391	335	47	0,5	
002	Alsdorf	378	212	3	2	14	17	- 2	-0,5	
019	Bollendorf	1 650	811	6	5	79	52	28	1,7	

6. Bevölkerung und Bevölkerungsbewegung nach Landkreisen, Verbandsgemeinden und Gemeinden am 31.12.2007

Schlüsselnummer	Landkreis (LK) Verbandsgemeinde (VG) Gemeinde	Bevölkerung am 31.12.2007		Veränderung im 2. Halbjahr 2007					Bevölkerungszu- bzw. -abnahme (-)	%
		insgesamt	weiblich	Ge- borene	Ge- storbene	Zuge- zogene	Fortge- zogene	Anzahl		
232 noch: LK Eifelkreis Bitburg-Prüm										
028	Echternacherbrück	669	344	-	1	35	34	-	-	
033	Ernzen	450	220	-	2	29	10	17	3,9	
037	Ferschweiler	886	442	3	2	30	29	2	0,2	
053	Holsthum	560	278	5	-	18	27	- 4	-0,7	
063	Irrel	1 410	714	1	10	59	50	-	-	
065	Kaschenbach	58	26	1	-	2	5	- 2	-3,3	
078	Menningen	198	112	1	1	3	-	3	1,5	
082	Minden	160	82	1	3	29	16	11	7,4	
093	Niederweis	206	103	1	1	11	10	1	0,5	
103	Peffingen	233	114	1	3	14	14	- 2	-0,9	
108	Prümzurley	568	281	3	-	33	24	12	2,2	
114	Schankweiler	179	91	-	3	4	12	- 11	-5,8	
131	Wallendorf	385	195	1	2	10	15	- 6	-1,5	
218	Eisenach	366	177	2	-	15	11	6	1,7	
225	Gilzem	424	198	1	4	6	9	- 6	-1,4	
04	VG Kyllburg	7 958	3 964	30	38	227	281	- 62	-0,8	
007	Badem	1 064	538	3	5	25	42	- 19	-1,8	
035	Etteldorf	23	10	-	-	-	2	- 2	-8,0	
043	Gindorf	330	170	2	1	5	7	- 1	-0,3	
070	Kyllburg, St.	976	483	3	4	48	38	9	0,9	
071	Kyllburgweiler	101	53	-	1	1	3	- 3	-2,9	
075	Malberg	616	312	2	7	11	32	- 26	-4,0	
076	Malbergweich	391	197	2	-	6	18	- 10	-2,5	
087	Neidenbach	890	460	3	5	24	20	2	0,2	
101	Orsfeld	151	73	-	1	4	7	- 4	-2,6	
105	Pickließem	295	144	1	2	7	3	3	1,0	
113	Sankt Thomas	301	142	-	-	11	7	4	1,3	
129	Usch	68	32	-	1	2	-	1	1,5	
135	Wilsecker	196	93	1	1	8	4	4	2,1	
203	Balesfeld	214	107	-	4	12	9	- 1	-0,5	
210	Burbach	628	312	4	3	21	31	- 9	-1,4	
228	Gransdorf	326	158	3	-	23	9	17	5,5	
273	Neuheilenbach	269	128	1	-	8	7	2	0,7	
282	Oberkail	588	287	-	3	4	19	- 18	-3,0	
306	Seinsfeld	166	83	-	-	4	3	1	0,6	
313	Steinborn	223	110	3	-	2	8	- 3	-1,3	
331	Zendscheid	142	72	2	-	1	12	- 9	-6,0	
05	VG Neuerburg	9 599	4 729	31	67	284	280	- 32	-0,3	
001	Affler	31	12	-	-	-	-	-	-	
003	Altscheid	96	49	1	4	-	-	- 3	-3,0	
004	Ammeldingen an der Our	9	1	-	-	-	-	-	-	
005	Ammeldingen bei Neuerburg	277	121	-	2	11	12	- 3	-1,1	
008	Bauler	81	37	-	1	7	5	1	1,3	
011	Berkoth	94	42	1	-	2	3	-	-	
012	Berscheid	65	37	1	-	1	3	- 1	-1,5	
016	Biesdorf	249	113	2	3	3	10	- 8	-3,1	
022	Burg	20	15	-	-	2	2	-	-	
025	Dauwelshausen	79	35	-	1	-	9	- 10	-11,2	
031	Emmelbaum	69	36	-	-	-	1	- 1	-1,4	
038	Fischbach-Oberraden	61	33	-	1	2	1	-	-	
040	Geichlingen	399	194	-	3	12	12	- 3	-0,7	
041	Gemünd	14	8	-	-	-	1	- 1	-6,7	
042	Gentingen	59	27	-	-	-	-	-	-	
047	Heilbach	129	55	-	1	1	2	- 2	-1,5	
049	Herbstmühle	30	15	-	-	1	1	-	-	
054	Hommerdingen	50	28	-	-	2	4	- 2	-3,8	
056	Hütten	48	21	-	1	2	-	1	2,1	
059	Hüttingen bei Lahr	125	59	1	-	8	-	9	7,8	
064	Karlshausen	353	186	2	5	14	11	-	-	

6. Bevölkerung und Bevölkerungsbewegung nach Landkreisen, Verbandsgemeinden und Gemeinden am 31.12.2007

Schlüsselnummer	Landkreis (LK) Verbandsgemeinde (VG) Gemeinde	Bevölkerung am 31.12.2007		Veränderung im 2. Halbjahr 2007					
		insgesamt	weiblich	Geborene	Gestorbene	Zuzugene	Fortgezogene	Bevölkerungszu- bzw. -abnahme (-)	%

232

noch: LK Eifelkreis Bitburg-Prüm

066	Keppeshausen	21	13	-	-	1	2	- 1	-4,5
067	Körperich	1 105	561	6	15	26	21	- 4	-0,4
068	Koxhausen	104	55	-	-	4	-	4	4,0
069	Kruchten	391	202	-	-	10	12	- 2	-0,5
072	Lahr	184	91	2	-	4	4	2	1,1
073	Leimbach	61	28	-	-	2	3	- 1	-1,6
080	Metendorf	1 125	562	2	3	15	15	- 1	-0,1
084	Muxerath	51	26	-	-	1	2	- 1	-1,9
085	Nasingen	50	22	-	1	1	-	-	-
088	Neuerburg, St.	1 525	748	5	11	70	56	8	0,5
089	Niedergeckler	44	21	-	-	-	-	-	-
090	Niederraden	39	19	-	-	4	1	3	8,3
094	Niehl	70	36	-	-	9	-	9	14,8
095	Nusbaum	457	228	-	2	11	7	2	0,4
096	Obergeckler	166	74	1	1	7	2	5	3,1
102	Utscheid	485	239	1	2	13	17	- 5	-1,0
106	Plascheid	77	36	-	-	5	3	2	2,7
110	Rodershausen	176	85	1	4	8	11	- 6	-3,3
112	Roth an der Our	167	91	-	1	5	22	- 18	-9,7
116	Scheitenkorb	28	15	-	-	-	-	-	-
117	Scheuern	46	22	-	1	2	4	- 3	-6,1
121	Sevenig bei Neuerburg	56	24	-	-	1	3	- 2	-3,4
122	Sinspelt	440	215	2	2	10	10	-	-
127	Übereisenbach	45	28	-	-	-	1	- 1	-2,2
128	Uppershausen	76	36	1	1	-	-	-	-
130	Waldhof-Falkenstein	36	19	-	-	1	1	-	-
132	Weidingen	188	89	2	1	2	5	- 2	-1,1
138	Zweifelscheid	48	20	-	-	4	1	3	6,7
06	VG Prüm	21 460	10 740	118	95	635	634	24	0,1
202	Auw bei Prüm	670	323	2	2	21	18	3	0,4
206	Bleialf	1 190	594	6	-	22	14	14	1,2
207	Brandscheid	343	167	3	1	2	2	2	0,6
208	Buchet	262	134	-	2	5	6	- 3	-1,1
209	Büdesheim	598	291	2	4	16	19	- 5	-0,8
216	Dingdorf	100	43	2	-	4	3	3	3,1
222	Feuerscheid	355	171	1	1	6	8	- 2	-0,6
223	Fleringen	342	152	2	-	21	15	8	2,4
224	Giesdorf	129	64	1	-	2	5	- 2	-1,5
226	Weinsheim	1 031	512	3	1	51	28	25	2,5
227	Gondenbrett	479	234	1	3	24	18	4	0,8
230	Großlangenfeld	134	71	1	3	7	7	- 2	-1,5
231	Habscheid	575	282	4	7	18	11	4	0,7
236	Heckhuscheid	141	63	1	-	1	3	- 1	-0,7
238	Heisdorf	100	46	-	1	4	3	-	-
250	Kleinlangenfeld	143	71	3	1	-	3	- 1	-0,7
256	Lasel	335	162	-	1	4	5	- 2	-0,6
265	Masthorn	65	36	-	1	-	5	- 6	-8,5
266	Matzerath	55	28	1	-	-	-	1	1,9
271	Mützenich	120	64	2	-	2	1	3	2,6
272	Neuendorf	105	50	1	1	2	3	- 1	-0,9
276	Niederlauch	49	25	-	-	-	-	-	-
279	Nimshuscheid	287	144	1	-	6	11	- 4	-1,4
280	Nimsreuland	118	61	-	-	3	-	3	2,6
283	Oberlascheid	146	68	-	-	-	8	- 8	-5,2
284	Oberlauch	63	29	-	-	-	-	-	-
288	Olzheim	543	253	4	2	14	26	- 10	-1,8
290	Orlenbach	204	95	1	-	13	12	2	1,0
292	Pittenbach	102	44	1	-	7	1	7	7,4
295	Pronsfeld	966	501	4	4	37	29	8	0,8
296	Prüm, St.	5 296	2 714	42	32	191	189	12	0,2

6. Bevölkerung und Bevölkerungsbewegung nach Landkreisen, Verbandsgemeinden und Gemeinden am 31.12.2007

Schlüsselnummer	Landkreis (LK) Verbandsgemeinde (VG) Gemeinde	Bevölkerung am 31.12.2007		Veränderung im 2. Halbjahr 2007					Bevölkerungszu- bzw. -abnahme (-)	%
		insgesamt	weiblich	Ge- borene	Ge- storbene	Zuge- zogene	Fortge- zogene	Anzahl		

232 **noch: LK Eifelkreis Bitburg-Prüm**

300	Rommersheim	643	333	4	3	17	20	- 2	-0,3
302	Roth bei Prüm	448	211	3	2	17	14	4	0,9
304	Schönecken	1 530	789	9	4	34	53	- 14	-0,9
305	Schwirzheim	435	214	2	-	18	6	14	3,3
307	Seiwera	151	79	1	1	5	5	-	-
308	Sellerich	295	147	1	1	6	9	- 3	-1,0
318	Wallerstein	766	386	4	2	14	19	- 3	-0,4
320	Watzera	418	223	2	3	7	15	- 9	-2,1
321	Wawern	301	138	-	1	2	7	- 6	-2,0
327	Winningen	67	38	-	-	-	-	-	-
328	Winterscheid	152	79	1	2	3	1	1	0,7
329	Winterspelt	808	408	1	5	22	20	- 2	-0,2
332	Hersdorf	400	203	1	4	7	12	- 8	-2,0

07	VG Speicher	7 929	4 060	34	33	292	286	7	0,1
006	Auw an der Kyll	159	76	-	1	5	6	- 2	-1,2
010	Beilingen	365	191	1	1	17	15	2	0,6
050	Herforst	1 143	595	6	2	57	58	3	0,3
055	Hosten	196	98	-	-	6	6	-	-
104	Philippsheim	116	54	-	-	5	1	4	3,6
107	Preist	707	369	1	2	15	22	- 8	-1,1
123	Speicher	3 121	1 608	17	18	127	127	- 1	-0,0
289	Orenhofen	1 309	666	5	4	30	23	8	0,6
311	Spangdahlem	813	403	4	5	30	28	1	0,1

233 **LK Vulkaneifel**

01	VG Daun	23 687	11 999	109	144	724	784	- 95	-0,4
006	Betteldorf	291	148	-	2	6	6	- 2	-0,7
008	Bleckhausen	310	164	1	-	1	6	- 4	-1,3
011	Brockscheid	210	104	1	1	7	11	- 4	-1,9
014	Darscheid	832	442	3	4	23	25	- 3	-0,4
016	Demerath	322	165	2	2	9	3	6	1,9
017	Deudesfeld	392	201	2	3	5	11	- 7	-1,8
018	Dockweiler	665	318	3	3	18	18	-	-
020	Dreis-Brück	931	488	2	6	20	5	11	1,2
021	Ellscheid	289	148	4	2	12	13	1	0,3
025	Gefell	97	40	-	-	-	2	- 2	-2,0
027	Gillendorf	1 453	734	4	4	41	35	6	0,4
030	Hinterweiler	226	120	-	-	7	6	1	0,4
031	Hörscheid	141	72	-	-	4	5	- 1	-0,7
034	Immerath	260	125	-	1	11	9	1	0,4
039	Kirchweiler	379	187	-	2	8	7	- 1	-0,3
040	Kradenbach	158	83	1	3	10	4	4	2,6
042	Mehren	1 412	724	8	17	81	70	2	0,1
043	Meisburg	251	131	2	3	3	4	- 2	-0,8
046	Mückeln	225	107	1	-	13	16	- 2	-0,9
049	Nerdlen	218	109	1	1	8	7	1	0,5
052	Niederstadtfeld	478	238	3	4	11	17	- 7	-1,4
055	Oberstadtfeld	602	305	1	4	16	14	- 1	-0,2
061	Sarmersbach	187	86	2	1	2	10	- 7	-3,6
062	Saxler	78	40	-	-	-	2	- 2	-2,5
063	Schalkenmehren	595	288	5	5	21	35	- 14	-2,3
064	Schönbach	280	135	-	1	5	4	-	-
065	Schutz	149	78	-	-	10	6	4	2,8
067	Steineberg	249	125	-	-	9	13	- 4	-1,6
068	Steiningen	207	102	2	-	2	2	2	1,0
070	Strohn	502	235	4	-	9	9	4	0,8
071	Strotzbüsch	432	216	2	15	21	11	- 3	-0,7
074	Udler	302	156	2	1	3	5	- 1	-0,3

6. Bevölkerung und Bevölkerungsbewegung nach Landkreisen, Verbandsgemeinden und Gemeinden am 31.12.2007

Schlüsselnummer	Landkreis (LK) Verbandsgemeinde (VG) Gemeinde	Bevölkerung am 31.12.2007		Veränderung im 2. Halbjahr 2007					Bevölkerungszu- bzw. -abnahme (-)	%
		insgesamt	weiblich	Ge- borene	Ge- storbene	Zuge- zogene	Fortge- zogene	Anzahl		
233 noch: LK Vulkaneifel										
075	Üdersdorf	1 123	584	7	4	25	19	9	0,8	
077	Utzerath	184	88	1	5	11	11	- 4	-2,1	
079	Wallenborn	472	224	4	1	9	15	- 3	-0,6	
081	Weidenbach	267	136	-	3	4	3	- 2	-0,7	
084	Winkel (Eifel)	154	79	-	-	2	2	-	-	
501	Daun, St.	8 364	4 274	41	46	277	343	- 71	-0,8	
02	VG Gerolstein	14 065	7 141	65	81	522	514	- 8	-0,1	
004	Berlingen	195	93	-	-	5	2	3	1,6	
026	Gerolstein, St.	7 563	3 907	38	45	306	257	42	0,6	
033	Hohenfels-Essingen	371	180	3	1	21	16	7	1,9	
036	Kalenborn-Scheuern	482	243	4	1	11	14	-	-	
050	Neroth	893	453	4	6	17	28	- 13	-1,4	
056	Pelm	1 003	495	4	7	55	84	- 32	-3,1	
058	Rockeskyll	270	132	-	1	7	12	- 6	-2,2	
060	Salm	354	169	1	1	9	2	7	2,0	
204	Birresborn	1 227	624	5	8	45	48	- 6	-0,5	
209	Densborn	599	288	-	2	13	10	1	0,2	
211	Duppach	301	154	1	1	15	12	3	1,0	
223	Kopp	187	103	1	2	4	8	- 5	-2,6	
227	Mürtenbach	620	300	4	6	14	21	- 9	-1,4	
03	VG Hillesheim	8 819	4 548	36	48	297	290	- 5	-0,1	
002	Basberg	69	40	1	-	2	1	2	3,0	
005	Berndorf	526	261	2	1	12	21	- 8	-1,5	
019	Dohm-Lammersdorf	155	82	-	-	1	14	- 13	-7,7	
029	Hillesheim, St.	3 190	1 702	12	25	125	138	- 26	-0,8	
038	Kerpen (Eifel)	432	231	3	1	17	9	10	2,4	
053	Oberbettingen	717	363	2	4	38	20	16	2,3	
054	Oberehe-Stroheich	347	173	-	1	7	4	2	0,6	
076	Üxheim	1 401	697	5	5	32	32	-	-	
080	Walsdorf	926	467	1	5	33	23	6	0,7	
083	Wiesbaum	615	307	8	4	18	14	8	1,3	
229	Nohn	441	225	2	2	12	14	- 2	-0,5	
04	VG Kelberg	7 422	3 618	26	39	224	229	- 18	-0,2	
003	Beinhausen	84	38	-	1	8	1	6	7,7	
010	Boxberg	210	106	-	2	8	7	- 1	-0,5	
032	Hörschhausen	163	77	-	1	9	7	1	0,6	
037	Katzwinkel	128	55	-	1	2	2	- 1	-0,8	
048	Neichen	145	72	1	1	7	4	3	2,1	
201	Arbach	152	77	-	-	5	4	1	0,7	
202	Bereborn	115	62	1	-	1	2	-	-	
203	Berenbach	182	86	1	-	5	6	-	-	
205	Bodenbach	229	111	-	2	2	8	- 8	-3,4	
206	Bongard	247	114	1	3	5	13	- 10	-3,9	
207	Borler	87	39	-	-	3	2	1	1,2	
208	Brücktal	95	42	1	-	1	2	-	-	
210	Drees	160	88	-	-	14	6	8	5,3	
212	Gelenberg	101	49	-	2	-	-	- 2	-1,9	
213	Gunderath	134	63	-	-	12	5	7	5,5	
215	Höchstberg	355	184	-	1	3	9	- 7	-1,9	
216	Horperath	121	65	-	1	-	2	- 3	-2,4	
217	Kaperich	174	85	2	1	2	5	- 2	-1,1	
218	Kelberg	1 963	942	7	5	59	63	- 2	-0,1	
220	Kirsbach	81	35	-	1	-	-	- 1	-1,2	
221	Kötterichen	118	61	-	3	2	3	- 4	-3,3	
222	Kolverath	119	66	-	1	8	1	6	5,3	
224	Lirstal	229	117	1	2	10	10	- 1	-0,4	
225	Mannebach	239	111	3	-	7	7	3	1,3	
226	Mosbruch	162	86	-	-	5	7	- 2	-1,2	

6. Bevölkerung und Bevölkerungsbewegung nach Landkreisen, Verbandsgemeinden und Gemeinden am 31.12.2007

Schlüsselnummer	Landkreis (LK) Verbandsgemeinde (VG) Gemeinde	Bevölkerung am 31.12.2007		Veränderung im 2. Halbjahr 2007					
		insgesamt	weiblich	Geborene	Gestorbene	Zuzugene	Fortgezogene	Bevölkerungszu- bzw. -abnahme (-)	%
233	noch: LK Vulkaneifel								
228	Nitz	48	17	-	-	-	-	-	-
230	Oberelz	140	69	1	1	3	2	1	0,7
233	Reimerath	66	34	-	-	-	3	- 3	-4,3
234	Retterath	374	184	4	-	13	14	3	0,8
236	Sassen	85	44	1	2	1	4	- 4	-4,5
242	Uersfeld	736	348	2	6	21	26	- 9	-1,2
243	Ueß	55	32	-	-	-	-	-	-
244	Welcherath	125	59	-	2	8	4	2	1,6
05	VG Obere Kyll	8 820	4 457	30	51	293	313	- 41	-0,5
007	Birgel	494	254	3	3	16	23	- 7	-1,4
022	Esch	520	280	1	3	8	14	- 8	-1,5
023	Feusdorf	559	287	-	2	20	27	- 9	-1,6
028	Gönnersdorf	547	266	4	1	21	9	15	2,8
035	Jünkerath	1 645	824	6	16	76	92	- 26	-1,6
041	Lissendorf	1 081	578	3	4	53	31	21	2,0
214	Hallschlag	548	265	3	3	17	26	- 9	-1,6
219	Kerschenbach	179	81	-	3	4	7	- 6	-3,2
232	Ormont	388	197	3	2	4	5	-	-
235	Reuth	213	106	-	-	4	6	- 2	-0,9
237	Scheid	126	65	2	1	3	5	- 1	-0,8
239	Schüller	349	182	1	2	5	8	- 4	-1,1
240	Stadtkyll	1 516	756	2	7	57	52	-	-
241	Steffeln	655	316	2	4	5	8	- 5	-0,8
235	LK Trier-Saarburg	141 009	71 481	635	652	4 894	4 385	493	0,4
01	VG Hermeskeil	14 830	7 594	61	73	448	427	9	0,1
005	Bescheid	412	194	4	-	12	10	6	1,5
008	Beuren (Hochwald)	958	493	6	1	24	18	11	1,2
014	Damflos	666	339	-	2	15	10	3	0,5
030	Geisfeld	562	270	2	5	13	16	- 6	-1,1
035	Grimburg	516	254	-	4	8	16	- 12	-2,3
036	Gusenburg	1 178	597	3	4	46	24	21	1,8
045	Hermeskeil, St.	5 715	2 929	29	29	215	222	- 7	-0,1
047	Hinzert-Pöler	292	156	1	2	9	11	- 3	-1,0
092	Naurath (Wald)	239	114	2	-	14	13	3	1,3
093	Neuhütten	810	416	3	4	9	8	-	-
112	Rascheid	525	263	1	-	14	9	6	1,2
114	Reinsfeld	2 312	1 229	8	18	53	55	- 12	-0,5
153	Züsch	645	340	2	4	16	15	- 1	-0,2
02	VG Kell am See	9 613	4 776	40	49	237	230	- 2	-0,0
003	Baldringen	250	116	1	2	2	11	- 10	-3,8
033	Greimerath	1 067	531	4	2	12	22	- 8	-0,7
040	Heddert	244	125	-	2	4	9	- 7	-2,8
043	Hentern	402	196	1	1	11	8	3	0,8
058	Kell am See	1 891	958	7	9	60	51	7	0,4
072	Lampaden	555	283	2	4	23	5	16	3,0
081	Mandern	904	433	11	6	15	24	- 4	-0,4
105	Paschel	249	115	2	1	-	7	- 6	-2,4
119	Schillingen	1 268	632	2	5	30	28	- 1	-0,1
123	Schömerich	130	74	-	-	10	2	8	6,6
140	Vierherrenborn	194	93	-	1	14	6	7	3,7
142	Waldweiler	894	434	3	7	17	20	- 7	-0,8
152	Zerf	1 565	786	7	9	39	37	-	-
03	VG Konz	30 910	15 722	126	140	1 173	1 023	137	0,4
055	Kanzem	621	318	2	1	48	25	25	4,2
068	Konz, St.	17 923	9 126	78	92	646	583	49	0,3

6. Bevölkerung und Bevölkerungsbewegung nach Landkreisen, Verbandsgemeinden und Gemeinden am 31.12.2007

Schlüsselnummer	Landkreis (LK) Verbandsgemeinde (VG) Gemeinde	Bevölkerung am 31.12.2007		Veränderung im 2. Halbjahr 2007					Bevölkerungszu- bzw. -abnahme (-)	%
		insgesamt	weiblich	Ge- borene	Ge- storbene	Zuge- zogene	Fortge- zogene	Anzahl		
235 noch: LK Trier-Saarburg										
095	Nittel	2 071	1 064	6	8	99	67	30	1,5	
096	Oberbillig	966	486	6	-	28	34	-	-	
101	Onsdorf	143	73	-	1	2	4	- 3	-2,1	
106	Pellingen	988	514	5	3	32	31	3	0,3	
132	Tawern	2 559	1 302	13	14	100	106	- 7	-0,3	
133	Temmels	683	349	1	2	28	15	12	1,8	
143	Wasserliesch	2 218	1 121	6	11	79	68	6	0,3	
144	Wawern	609	293	1	-	21	23	- 1	-0,2	
146	Wellen	757	381	2	1	44	25	20	2,7	
148	Wiltingen	1 372	695	6	7	46	42	3	0,2	
04	VG Ruwer	17 825	9 013	88	81	605	514	98	0,6	
010	Bonerath	239	131	2	1	8	4	5	2,1	
021	Farschweiler	747	373	2	4	27	23	2	0,3	
037	Gusterath	1 888	959	11	3	46	62	- 8	-0,4	
038	Gutweiler	640	320	4	1	31	32	2	0,3	
044	Herl	258	128	-	-	9	11	- 2	-0,8	
046	Hinzenburg	139	63	2	1	2	-	3	2,2	
050	Holzerath	441	212	-	-	12	13	- 1	-0,2	
056	Kasel	1 217	616	10	10	45	46	- 1	-0,1	
070	Korlingen	801	392	2	2	38	24	14	1,8	
080	Lorscheid	591	292	2	13	24	11	2	0,3	
085	Mertesdorf	1 652	850	9	7	57	52	7	0,4	
090	Morscheid	943	472	5	1	25	12	17	1,8	
100	Ollmuth	160	76	-	2	2	4	- 4	-2,4	
103	Osburg	2 331	1 191	11	8	60	63	-	-	
107	Pluwig	1 377	695	11	6	75	37	43	3,2	
116	Riveris	424	207	-	1	21	10	10	2,4	
124	Schöndorf	805	417	1	6	15	24	- 14	-1,7	
129	Sommerau	80	48	1	-	8	7	2	2,6	
135	Thomm	1 090	540	4	7	20	11	6	0,6	
141	Waldrach	2 002	1 031	11	8	80	68	15	0,8	
05	VG Saarburg	21 379	10 854	97	90	835	714	128	0,6	
002	Ayl	1 424	722	7	7	52	45	7	0,5	
025	Fisch	357	179	1	1	37	4	33	10,2	
028	Freudenburg	1 507	780	4	7	54	62	- 11	-0,7	
052	Irsch	1 569	798	6	6	29	36	- 7	-0,4	
057	Kastel-Staadt	393	192	1	-	18	9	10	2,6	
062	Kirf	751	374	5	5	32	25	7	0,9	
082	Mannebach	370	185	-	5	17	17	- 5	-1,3	
098	Ockfen	626	332	1	1	15	18	- 3	-0,5	
104	Palzem	1 344	665	6	5	54	51	4	0,3	
118	Saarburg, St.	6 324	3 217	36	26	270	238	42	0,7	
122	Schoden	735	375	-	3	20	19	- 2	-0,3	
126	Serrig	1 580	793	10	11	63	40	22	1,4	
131	Taben-Rodt	873	473	6	5	23	23	1	0,1	
136	Trassem	1 153	576	4	2	40	49	- 7	-0,6	
149	Wincheringen	1 681	859	8	3	63	45	23	1,4	
154	Merzkirchen	692	334	2	3	48	33	14	2,1	
06	VG Schweich an der Röm. Weinstr.	24 932	12 649	116	119	877	765	109	0,4	
004	Bekond	806	400	4	1	20	16	7	0,9	
015	Detzem	544	282	4	1	14	10	7	1,3	
019	Ensch	469	238	2	1	17	15	3	0,6	
022	Fell	2 429	1 196	13	7	75	59	22	0,9	
026	Föhren	2 690	1 362	10	8	82	84	-	-	
060	Kenn	2 563	1 322	16	9	103	93	17	0,7	
063	Klüsserath	1 099	554	5	3	19	32	- 11	-1,0	
067	Köwerich	348	165	2	4	13	7	4	1,2	
074	Leiwern	1 488	764	8	9	34	34	- 1	-0,1	

6. Bevölkerung und Bevölkerungsbewegung nach Landkreisen, Verbandsgemeinden und Gemeinden am 31.12.2007

Schlüsselnummer	Landkreis (LK) Verbandsgemeinde (VG) Gemeinde	Bevölkerung am 31.12.2007		Veränderung im 2. Halbjahr 2007					%
		insgesamt	weiblich	Geborene	Gestorbene	Zuzugene	Fortgezogene	Bevölkerungszu- bzw. -abnahme (-)	
235	noch: LK Trier-Saarburg								
077	Longen	85	38	-	1	4	1	2	2,4
078	Longuich	1 270	637	8	5	67	56	14	1,1
083	Mehring	2 229	1 126	8	14	79	76	- 3	-0,1
091	Naurath (Eifel)	386	182	2	4	15	15	- 2	-0,5
108	Pölich	447	230	2	7	24	13	6	1,4
115	Riol	1 116	555	6	5	41	34	8	0,7
120	Schleich	205	104	1	1	4	1	3	1,5
125	Schweich, St.	6 589	3 424	25	39	255	215	26	0,4
134	Thörnich	169	70	-	-	11	4	7	4,3
07	VG Trier-Land	21 520	10 873	107	100	719	712	14	0,1
001	Aach	1 122	584	6	3	47	64	- 14	-1,2
027	Franzenheim	326	149	2	3	23	10	12	3,8
048	Hockweiler	296	154	3	1	7	3	6	2,1
051	Igel	2 019	1 007	8	13	66	73	- 12	-0,6
069	Kordel	2 158	1 115	15	11	63	81	- 14	-0,6
073	Langsur	1 661	844	6	8	67	87	- 22	-1,3
094	Newel	2 933	1 478	10	5	97	60	42	1,5
111	Ralingen	2 070	1 031	9	5	70	47	27	1,3
137	Trierweiler	3 530	1 821	21	28	126	120	- 1	-0,0
151	Zemmer	2 830	1 448	14	14	58	75	- 17	-0,6
501	Welschbillig	2 575	1 242	13	9	95	92	7	0,3
311	Krfr. St. Frankenthal (Pfalz)	47 090	23 998	206	251	1 352	1 218	89	0,2
312	Krfr. St. Kaiserslautern	97 770	48 932	467	582	2 994	3 067	- 189	-0,2
313	Krfr. St. Landau in der Pfalz	43 063	22 613	191	222	1 360	1 400	- 72	-0,2
314	Krfr. St. Ludwigshafen a. Rh.	163 777	82 054	851	803	4 368	4 408	8	0,0
315	Krfr. St. Mainz	198 118	102 717	1 040	862	7 674	7 050	805	0,4
316	Krfr. St. Neustadt a. d. W.	53 683	27 845	210	312	2 541	2 441	- 1	-0,0
317	Krfr. St. Pirmasens	41 875	21 589	186	318	790	977	- 319	-0,8
318	Krfr. St. Speyer	50 673	26 174	230	249	1 495	1 453	23	0,0
319	Krfr. St. Worms	82 290	42 075	406	434	2 050	1 954	71	0,1
320	Krfr. St. Zweibrücken	34 719	17 675	141	200	897	883	- 45	-0,1
331	LK Alzey-Worms	125 697	63 570	561	617	3 993	4 132	- 196	-0,2
003	Alzey, St.	18 058	9 295	93	106	538	578	- 53	-0,3
055	Osthofen, St.	8 229	4 220	41	55	264	352	- 102	-1,2
01	VG Alzey-Land	24 353	12 239	120	104	865	813	68	0,3
001	Albig	1 618	817	5	5	47	33	14	0,9
005	Bechenheim	424	223	4	5	9	14	- 6	-1,4
007	Bechtolsheim	1 543	783	8	4	41	42	3	0,2
008	Bermersheim vor der Höhe	399	209	2	-	18	15	5	1,3
010	Biebelnheim	675	338	1	5	17	13	-	-
012	Bornheim	758	327	3	5	70	73	- 5	-0,7
014	Dintesheim	152	75	2	-	4	9	- 3	-1,9
020	Eppelsheim	1 268	640	2	6	42	45	- 7	-0,5
021	Erbes-Büdesheim	1 336	683	8	5	36	65	- 26	-1,9
022	Esselborn	349	176	1	1	6	10	- 4	-1,1

6. Bevölkerung und Bevölkerungsbewegung nach Landkreisen, Verbandsgemeinden und Gemeinden am 31.12.2007

Schlüsselnummer	Landkreis (LK) Verbandsgemeinde (VG) Gemeinde	Bevölkerung am 31.12.2007		Veränderung im 2. Halbjahr 2007					Bevölkerungszu- bzw. -abnahme (-)	%
		insgesamt	weiblich	Ge- borene	Ge- storbene	Zuge- zogene	Fortge- zogene	Anzahl		
331 noch: LK Alzey-Worms										
024	Flornborn	1 017	505	6	5	20	35	- 14	-1,4	
025	Flonheim	2 679	1 337	16	11	111	91	25	0,9	
026	Framersheim	1 648	833	10	9	67	81	- 13	-0,8	
027	Freimersheim	659	336	5	1	48	16	36	5,8	
031	Gau-Heppenheim	547	275	1	1	19	14	5	0,9	
032	Gau-Odernheim	3 769	1 898	17	12	131	91	45	1,2	
042	Kettenheim	298	145	-	1	12	3	8	2,8	
043	Lonsheim	570	292	1	2	19	18	-	-	
044	Mauchenheim	979	508	5	10	30	24	1	0,1	
050	Nack	626	311	3	4	15	20	- 6	-0,9	
051	Nieder-Wiesen	607	300	3	4	17	22	- 6	-1,0	
052	Ober-Flörsheim	1 235	633	8	4	59	37	26	2,2	
053	Offenheim	605	306	6	3	14	19	- 2	-0,3	
067	Wahlheim	592	289	3	1	13	23	- 8	-1,3	
02	VG Eich	12 626	6 345	41	56	404	446	- 57	-0,4	
002	Alsheim	2 606	1 350	10	11	74	79	- 6	-0,2	
018	Eich	3 223	1 619	8	21	107	106	- 12	-0,4	
034	Gimbsheim	3 007	1 492	9	10	73	104	- 32	-1,1	
038	Hamm am Rhein	2 245	1 099	7	10	70	66	1	0,0	
045	Mettenheim	1 545	785	7	4	80	91	- 8	-0,5	
03	VG Monsheim	10 143	5 162	31	74	265	272	- 50	-0,5	
023	Flörsheim-Dalsheim	3 124	1 607	12	40	86	88	- 30	-1,0	
041	Hohen-Sülzen	575	288	1	2	21	16	4	0,7	
046	Mölsheim	593	296	4	2	17	28	- 9	-1,5	
047	Mörstadt	912	450	1	7	9	22	- 19	-2,0	
048	Monsheim	2 477	1 294	5	11	51	63	- 18	-0,7	
054	Offstein	1 811	910	8	6	53	41	14	0,8	
066	Wachenheim	651	317	-	6	28	14	8	1,2	
04	VG Westhofen	12 101	6 069	62	60	342	340	4	0,0	
006	Bechtheim	1 873	950	13	15	75	62	11	0,6	
009	Bermersheim	319	162	-	4	5	15	- 14	-4,2	
011	Hochborn	450	225	4	2	11	15	- 2	-0,4	
015	Dittelsheim-Heßloch	2 206	1 099	13	12	60	52	9	0,4	
028	Frettenheim	328	162	2	1	9	16	- 6	-1,8	
036	Gundersheim	1 609	794	6	4	36	36	2	0,1	
037	Gundheim	942	486	2	2	22	17	5	0,5	
039	Hangen-Weisheim	498	260	2	2	9	9	-	-	
049	Monzernheim	642	301	2	5	16	9	4	0,6	
071	Westhofen	3 234	1 630	18	13	99	109	- 5	-0,2	
05	VG Wöllstein	11 920	5 985	49	47	446	493	- 46	-0,4	
017	Eckelsheim	496	238	2	2	12	43	- 31	-5,9	
030	Gau-Bickelheim	2 133	1 073	12	6	58	84	- 20	-0,9	
035	Gumbsheim	606	293	5	-	15	17	3	0,5	
060	Siefersheim	1 298	651	2	5	74	59	12	0,9	
062	Stein-Bockenheim	694	375	1	2	15	7	7	1,0	
070	Wendelsheim	1 430	713	9	4	46	71	- 20	-1,4	
072	Wöllstein	4 366	2 179	18	21	197	186	7	0,2	
075	Wonsheim	897	463	-	7	29	26	- 4	-0,4	
06	VG Wörrstadt	28 267	14 255	124	115	869	838	40	0,1	
004	Armsheim	2 606	1 300	8	10	59	76	- 19	-0,7	
019	Ensheim	428	222	1	-	13	12	2	0,5	
029	Gabsheim	784	401	2	1	25	11	15	2,0	
033	Gau-Weinheim	645	310	3	3	15	6	9	1,4	
056	Partenheim	1 630	840	5	3	72	47	26	1,6	
058	Saulheim	7 149	3 563	35	16	211	203	27	0,4	
059	Schornsheim	1 606	800	9	8	51	38	14	0,9	

6. Bevölkerung und Bevölkerungsbewegung nach Landkreisen, Verbandsgemeinden und Gemeinden am 31.12.2007

Schlüsselnummer	Landkreis (LK) Verbandsgemeinde (VG) Gemeinde	Bevölkerung am 31.12.2007		Veränderung im 2. Halbjahr 2007					Bevölkerungszu- bzw. -abnahme (-)	%
		insgesamt	weiblich	Ge- borene	Ge- storbene	Zuge- zogene	Fortge- zogene	Anzahl		
331 noch: LK Alzey-Worms										
061	Spiesheim	982	492	6	4	38	54	- 14	-1,4	
063	Sulzheim	1 072	520	2	6	30	29	- 3	-0,3	
064	Udenheim	1 340	679	10	6	36	40	-	-	
065	Vendersheim	581	289	3	3	21	20	1	0,2	
068	Wallertheim	1 788	882	5	6	53	75	- 23	-1,3	
073	Wörrstadt	7 656	3 957	35	49	245	227	5	0,1	
332 LK Bad Dürkheim										
002	Bad Dürkheim, St.	18 852	9 854	60	131	561	527	- 37	-0,2	
024	Grünstadt, St.	13 236	6 893	41	78	443	422	- 16	-0,1	
025	Haßloch	20 587	10 355	69	117	447	438	- 39	-0,2	
01	VG Deidesheim	11 809	6 075	54	68	418	353	51	0,4	
009	Deidesheim, St.	3 739	1 955	18	32	142	116	12	0,3	
017	Forst an der Weinstraße	841	429	7	4	18	42	- 21	-2,4	
035	Meckenheim	3 387	1 732	16	11	114	93	26	0,8	
039	Niederkirchen bei Deidesheim	2 417	1 232	11	10	72	45	28	1,2	
043	Ruppertsberg	1 425	727	2	11	72	57	6	0,4	
02	VG Freinsheim	15 518	7 910	48	56	501	490	3	0,0	
005	Bobenheim am Berg	837	425	4	1	29	30	2	0,2	
008	Dackenheim	428	204	3	-	30	22	11	2,6	
015	Erpolzheim	1 297	656	6	5	48	37	12	0,9	
019	Freinsheim, St.	4 935	2 555	10	18	153	170	- 25	-0,5	
026	Herxheim am Berg	732	352	-	1	19	29	- 11	-1,5	
028	Kallstadt	1 212	590	3	3	57	46	11	0,9	
049	Weisenheim am Berg	1 668	867	6	6	30	55	- 25	-1,5	
050	Weisenheim am Sand	4 409	2 261	16	22	135	101	28	0,6	
03	VG Grünstadt-Land	20 212	10 210	69	118	634	665	- 80	-0,4	
003	Battenberg (Pfalz)	391	198	2	4	10	11	- 3	-0,8	
004	Bissersheim	441	233	-	5	5	12	- 12	-2,6	
006	Bockenheim an der Weinstraße	2 216	1 105	9	5	68	66	6	0,3	
010	Dirmstein	3 011	1 541	10	16	93	85	2	0,1	
012	Ebertsheim	1 371	694	2	10	40	33	- 1	-0,1	
021	Gerolsheim	1 708	857	9	6	77	54	26	1,5	
023	Großkarlbach	1 145	584	6	6	21	38	- 17	-1,5	
029	Kindenheim	1 046	533	5	7	27	40	- 15	-1,4	
030	Kirchheim an der Weinstraße	1 738	879	7	13	65	77	- 18	-1,0	
031	Kleinkarlbach	894	455	1	4	35	46	- 14	-1,5	
033	Laumersheim	854	437	1	8	15	24	- 16	-1,8	
036	Mertesheim	411	196	2	1	10	17	- 6	-1,4	
038	Neuleiningen	870	440	2	3	42	27	14	1,6	
040	Obersülzen	608	304	2	2	21	23	- 2	-0,3	
041	Obrigheim (Pfalz)	2 784	1 423	8	22	90	81	- 5	-0,2	
042	Quirnheim	724	331	3	6	15	31	- 19	-2,6	
04	VG Hettenleidelheim	11 045	5 519	39	58	384	395	- 30	-0,3	
001	Altleiningen	1 893	931	5	9	46	70	- 28	-1,5	
007	Carlsberg	3 544	1 741	13	15	119	138	- 21	-0,6	
027	Hettenleidelheim	3 099	1 600	14	21	108	82	19	0,6	
044	Tiefenthal	854	411	3	5	42	45	- 5	-0,6	
047	Wattenheim	1 655	836	4	8	69	60	5	0,3	
05	VG Lambrecht (Pfalz)	13 067	6 611	54	86	358	385	- 59	-0,4	
014	Elmstein	2 700	1 361	6	17	60	62	- 13	-0,5	
016	Esthal	1 529	759	4	6	36	28	6	0,4	
018	Frankeneck	866	429	4	8	24	22	- 2	-0,2	
032	Lambrecht (Pfalz), St.	3 936	1 992	21	34	133	162	- 42	-1,1	

6. Bevölkerung und Bevölkerungsbewegung nach Landkreisen, Verbandsgemeinden und Gemeinden am 31.12.2007

Schlüsselnummer	Landkreis (LK) Verbandsgemeinde (VG) Gemeinde	Bevölkerung am 31.12.2007		Veränderung im 2. Halbjahr 2007					Bevölkerungszu- bzw. -abnahme (-)	%
		insgesamt	weiblich	Ge- borene	Ge- storbene	Zuge- zogene	Fortge- zogene	Anzahl		
332 noch: LK Bad Dürkheim										
034	Lindenberg	1 175	607	5	1	29	37	- 4	-0,3	
037	Neidenfels	926	465	5	8	18	20	- 5	-0,5	
048	Weidenthal	1 935	998	9	12	58	54	1	0,1	
06	VG Wachenheim an der Weinstraße	10 015	5 098	38	59	282	338	- 77	-0,8	
013	Ellerstadt	2 213	1 076	8	12	67	84	- 21	-0,9	
020	Friedelsheim	1 504	770	3	3	32	49	- 17	-1,1	
022	Gönnheim	1 531	791	8	8	32	39	- 7	-0,5	
046	Wachenheim a. d. W., St.	4 767	2 461	19	36	151	166	- 32	-0,7	
333 LK Donnersbergkreis										
01	VG Alsenz-Obermoschel	7 238	3 679	21	49	236	233	- 25	-0,3	
003	Alsenz	1 772	891	6	17	53	50	- 8	-0,4	
021	Finkenbach-Gersweiler	346	173	3	1	17	4	15	4,5	
023	Gaugrehweiler	552	289	1	4	14	25	- 14	-2,5	
036	Kalkofen	206	101	1	1	7	5	2	1,0	
043	Mannweiler-Cölln	434	224	4	1	7	14	- 4	-0,9	
049	Münsterappel	549	273	-	6	16	14	- 4	-0,7	
050	Niederhausen an der Appel	240	116	-	1	1	6	- 6	-2,4	
051	Niedermoschel	529	280	2	3	18	32	- 15	-2,8	
053	Oberhausen an der Appel	148	74	-	2	5	3	-	-	
054	Obermoschel, St.	1 157	600	1	5	61	45	12	1,0	
055	Oberndorf	268	130	1	-	16	13	4	1,5	
067	Schiersfeld	263	136	-	3	6	7	- 4	-1,5	
072	Sitters	126	65	-	-	-	-	-	-	
078	Unkenbach	244	113	1	2	4	6	- 3	-1,2	
079	Waldgrehweiler	216	107	1	2	4	7	- 4	-1,8	
083	Winterborn	188	107	-	1	7	2	4	2,2	
02	VG Eisenberg (Pfalz)	13 717	6 944	69	62	400	389	18	0,1	
019	Eisenberg (Pfalz), St.	9 689	4 911	51	40	286	275	22	0,2	
038	Kerzenheim	2 257	1 120	11	9	70	61	11	0,5	
060	Ramsen	1 771	913	7	13	44	53	- 15	-0,8	
03	VG Göllheim	12 076	6 037	51	55	352	356	- 9	-0,1	
001	Albisheim (Pfrimm)	1 762	881	5	17	68	49	7	0,4	
006	Biedesheim	665	326	2	3	24	19	4	0,6	
012	Bubenheim	449	217	2	4	12	9	1	0,2	
017	Dreisen	1 024	498	4	2	31	32	1	0,1	
018	Einselthum	840	418	4	1	20	23	-	-	
026	Göllheim	3 743	1 885	15	15	84	90	- 6	-0,2	
032	Immesheim	144	71	1	1	-	2	- 2	-1,4	
041	Lautersheim	655	343	5	2	16	15	4	0,6	
058	Ottersheim	343	173	-	1	8	17	- 10	-2,8	
064	Rüssingen	487	251	3	1	18	25	- 5	-1,0	
074	Standenbühl	229	112	3	2	10	14	- 3	-1,3	
081	Weitersweiler	500	250	2	2	19	28	- 10	-2,0	
501	Zellertal	1 235	612	5	4	42	33	10	0,8	
04	VG Kirchheimbolanden	19 587	9 924	85	97	648	686	- 50	-0,3	
005	Bennhausen	142	74	-	-	2	1	1	0,7	
007	Bischheim	725	338	6	-	35	45	- 4	-0,5	
010	Bolanden	2 411	1 198	16	13	78	95	- 14	-0,6	
013	Dannenfels	926	477	2	4	35	22	11	1,2	
022	Gauersheim	613	295	-	1	12	19	- 8	-1,3	
031	Ilbesheim	521	262	4	2	22	8	16	3,2	
035	Jakobsweiler	234	118	2	2	9	6	3	1,3	
039	Kirchheimbolanden, St.	7 881	4 084	28	54	240	294	- 80	-1,0	
040	Kriegsfeld	1 095	533	4	3	33	25	9	0,8	

6. Bevölkerung und Bevölkerungsbewegung nach Landkreisen, Verbandsgemeinden und Gemeinden am 31.12.2007

Schlüsselnummer	Landkreis (LK) Verbandsgemeinde (VG) Gemeinde	Bevölkerung am 31.12.2007		Veränderung im 2. Halbjahr 2007					Bevölkerungszu- bzw. -abnahme (-)	%
		insgesamt	weiblich	Ge- borene	Ge- storbene	Zuge- zogene	Fortge- zogene	Anzahl		
333 noch: LK Donnersbergkreis										
045	Marnheim	1 656	832	5	4	65	77	- 11	-0,7	
046	Mörsfeld	535	262	3	2	5	16	- 10	-1,8	
047	Morschheim	777	381	2	1	23	23	1	0,1	
056	Oberwiesen	503	252	3	4	20	5	14	2,9	
057	Orbis	707	364	2	2	30	23	7	1,0	
062	Rittersheim	203	110	1	1	6	4	2	1,0	
076	Stetten	658	344	7	4	33	23	13	2,0	
05	VG Rockenhausen	11 625	5 888	39	64	337	370	- 58	-0,5	
004	Bayerfeld-Steckweiler	461	234	2	2	14	15	- 1	-0,2	
008	Bisterschied	263	125	2	1	1	4	- 2	-0,8	
014	Dielkirchen	532	273	1	2	16	23	- 8	-1,5	
016	Dörrmoschel	132	65	-	1	5	12	- 8	-5,7	
024	Gehrweiler	331	158	2	2	4	9	- 5	-1,5	
025	Gerbach	590	282	3	4	21	24	- 4	-0,7	
028	Gundersweiler	525	265	1	3	21	14	5	1,0	
034	Imsweiler	580	326	1	3	16	30	- 16	-2,7	
037	Katzenbach	535	275	2	2	11	21	- 10	-1,8	
061	Ransweiler	306	153	1	-	13	8	6	2,0	
065	Ruppertsecken	389	196	-	5	13	12	- 4	-1,0	
066	Sankt Alban	331	174	3	1	7	15	- 6	-1,8	
068	Schönborn	142	77	-	1	10	-	9	6,8	
073	Stahlberg	193	101	-	-	10	8	2	1,0	
077	Teschenmoschel	125	63	1	-	-	-	1	0,8	
084	Würzweiler	194	94	1	3	14	17	- 5	-2,5	
201	Rathskirchen	219	110	-	-	2	9	- 7	-3,1	
202	Reichsthal	113	53	2	-	-	4	- 2	-1,7	
203	Seelen	169	93	1	-	4	10	- 5	-2,9	
502	Rockenhausen, St.	5 495	2 771	16	34	155	135	2	0,0	
06	VG Winnweiler	13 634	6 825	54	73	429	515	- 104	-0,8	
009	Börrstadt	922	462	6	4	20	28	- 6	-0,6	
011	Breunigweiler	454	217	1	3	31	22	7	1,6	
020	Falkenstein	221	94	1	3	5	12	- 9	-3,9	
027	Gonbach	508	252	-	-	12	7	5	1,0	
030	Höringen	713	359	2	4	16	40	- 26	-3,5	
033	Imsbach	966	478	4	5	29	22	6	0,6	
042	Lohnsfeld	985	495	3	5	47	44	1	0,1	
048	Münchweiler an der Alsenz	1 244	629	5	4	38	50	- 11	-0,9	
069	Schweisweiler	357	182	-	1	6	4	2	0,6	
071	Sippersfeld	1 196	595	3	2	29	25	5	0,4	
075	Steinbach am Donnersberg	798	408	-	4	18	21	- 7	-0,9	
080	Wartenberg-Rohrbach	559	277	2	-	21	20	3	0,5	
503	Winnweiler	4 711	2 377	27	38	157	220	- 74	-1,5	
334 LK Germersheim										
007	Germersheim, St.	21 042	10 917	151	73	788	741	125	0,6	
501	Wörth am Rhein, St.	17 450	8 948	72	78	446	480	- 40	-0,2	
01	VG Bellheim	13 656	6 884	66	65	358	347	12	0,1	
001	Bellheim	8 548	4 361	40	47	258	217	34	0,4	
014	Knittelsheim	998	481	7	6	15	28	- 12	-1,2	
023	Ottersheim bei Landau	1 835	922	7	8	37	36	-	-	
036	Zeiskam	2 275	1 120	12	4	48	66	- 10	-0,4	
02	VG Hagenbach	10 778	5 399	48	43	302	309	- 2	-0,0	
002	Berg (Pfalz)	2 144	1 087	8	8	46	46	-	-	
008	Hagenbach, St.	5 406	2 704	29	20	187	195	1	0,0	
021	Neuburg am Rhein	2 532	1 265	9	12	57	61	- 7	-0,3	

6. Bevölkerung und Bevölkerungsbewegung nach Landkreisen, Verbandsgemeinden und Gemeinden am 31.12.2007

Schlüsselnummer	Landkreis (LK) Verbandsgemeinde (VG) Gemeinde	Bevölkerung am 31.12.2007		Veränderung im 2. Halbjahr 2007					Bevölkerungszu- bzw. -abnahme (-)	%
		insgesamt	weiblich	Ge- borene	Ge- storbene	Zuge- zogene	Fortge- zogene	Anzahl		
334 noch: LK Germersheim										
027	Scheibenhardt	696	343	2	3	12	7	4	0,6	
03	VG Jockgrim	16 509	8 168	67	68	561	455	105	0,6	
009	Hatzebühl	2 802	1 349	9	6	129	93	39	1,4	
012	Jockgrim	6 998	3 490	24	31	252	203	42	0,6	
022	Neupotz	1 847	909	10	14	55	26	25	1,4	
024	Rheinzabern	4 862	2 420	24	17	125	133	- 1	-0,0	
04	VG Kandel	15 521	7 840	74	92	512	449	45	0,3	
004	Erlenbach bei Kandel	723	359	4	3	21	25	- 3	-0,4	
005	Freckenfeld	1 635	834	6	11	62	53	4	0,2	
013	Kandel, St.	8 440	4 309	39	48	293	256	28	0,3	
020	Minfeld	1 579	807	3	12	47	34	4	0,3	
030	Steinweiler	1 875	893	16	13	62	40	25	1,4	
031	Vollmersweiler	215	112	2	2	2	6	- 4	-1,8	
034	Winden	1 054	526	4	3	25	35	- 9	-0,8	
05	VG Lingenfeld	16 073	8 005	94	85	597	543	64	0,4	
006	Freisbach	1 046	518	3	5	37	24	12	1,2	
017	Lingenfeld	5 431	2 714	37	25	235	216	31	0,6	
018	Lustadt	3 241	1 631	15	19	86	129	- 47	-1,4	
028	Schwegenheim	2 882	1 426	15	15	80	81	- 1	-0,0	
032	Weingarten (Pfalz)	1 701	834	14	9	110	53	62	3,8	
033	Westheim (Pfalz)	1 772	882	10	12	49	40	7	0,4	
06	VG Rülzheim	14 793	7 549	47	58	403	368	24	0,2	
011	Hördt	2 418	1 216	12	9	79	54	28	1,2	
015	Kuhardt	1 929	987	6	6	53	40	13	0,7	
016	Leimersheim	2 642	1 371	4	9	74	54	15	0,6	
025	Rülzheim	7 804	3 975	25	34	197	220	- 32	-0,4	
335 LK Kaiserslautern										
01	VG Bruchmühlbach-Miesau	10 513	5 213	48	61	261	293	- 45	-0,4	
003	Bruchmühlbach-Miesau	7 582	3 913	44	35	191	228	- 28	-0,4	
011	Gerhardsbrunn	161	75	2	-	-	4	- 2	-1,2	
201	Lambsborn	781	377	-	5	15	22	- 12	-1,5	
202	Langwieden	275	131	1	4	17	7	7	2,6	
203	Martinshöhe	1 714	717	1	17	38	32	- 10	-0,6	
02	VG Enkenbach-Alsenborn	12 921	6 639	45	57	511	407	92	0,7	
004	Enkenbach-Alsenborn	7 042	3 645	26	39	271	191	67	1,0	
026	Mehlingen	3 847	1 946	12	10	132	171	- 37	-1,0	
028	Neuhemsbach	845	426	3	3	29	13	16	1,9	
205	Sembach	1 187	622	4	5	79	32	46	4,0	
03	VG Hochspeyer	6 954	3 454	24	32	219	261	- 50	-0,7	
007	Fischbach	818	394	4	2	20	29	- 7	-0,8	
010	Frankenstein	1 058	524	7	7	29	40	- 11	-1,0	
015	Hochspeyer	4 653	2 327	12	23	158	176	- 29	-0,6	
048	Waldleiningen	425	209	1	-	12	16	- 3	-0,7	
04	VG Kaiserslautern-Süd	11 022	5 629	36	67	332	342	- 41	-0,4	
021	Krickenbach	1 207	595	7	6	30	27	4	0,3	
023	Linden	1 202	608	3	9	48	45	- 3	-0,2	
037	Queidersbach	2 858	1 461	9	17	88	92	- 12	-0,4	
045	Stelzenberg	1 172	600	3	7	42	51	- 13	-1,1	
047	Trippstadt	3 106	1 605	10	20	97	91	- 4	-0,1	
204	Schopp	1 477	760	4	8	27	36	- 13	-0,9	

6. Bevölkerung und Bevölkerungsbewegung nach Landkreisen, Verbandsgemeinden und Gemeinden am 31.12.2007

Schlüsselnummer	Landkreis (LK) Verbandsgemeinde (VG) Gemeinde	Bevölkerung am 31.12.2007		Veränderung im 2. Halbjahr 2007					Bevölkerungszu- bzw. -abnahme (-)	%
		insgesamt	weiblich	Ge- borene	Ge- storbene	Zuge- zogene	Fortge- zogene	Anzahl		
335 noch: LK Kaiserslautern										
05	VG Landstuhl	15 917	8 307	71	92	558	562	- 25	-0,2	
002	Bann	2 279	1 147	10	12	48	46	-	-	
012	Hauptstuhl	1 269	649	14	1	70	73	10	0,8	
018	Kindsbach	2 463	1 283	1	13	87	89	- 14	-0,6	
022	Landstuhl, Sickingenstadt, St.	8 786	4 647	41	60	331	326	- 14	-0,2	
027	Mittelbrunn	685	359	4	4	18	23	- 5	-0,7	
031	Oberarnbach	435	222	1	2	4	5	- 2	-0,5	
06	VG Otterbach	9 684	4 888	43	55	316	303	1	0,0	
009	Frankelbach	331	159	2	4	5	8	- 5	-1,5	
014	Hirschhorn/Pfalz	800	395	2	4	37	23	12	1,5	
017	Katzweiler	1 740	865	7	10	59	60	- 4	-0,2	
025	Mehlbach	1 141	581	4	5	25	41	- 17	-1,5	
033	Olsbrücken	1 163	586	5	5	27	32	- 5	-0,4	
034	Otterbach	4 055	2 083	23	23	153	120	33	0,8	
046	Sulzbachtal	454	219	-	4	10	19	- 13	-2,8	
07	VG Otterberg	9 546	4 813	40	41	319	308	10	0,1	
013	Heiligenmoschel	686	363	3	1	19	28	- 7	-1,0	
029	Niederkirchen	2 055	1 050	4	8	69	74	- 9	-0,4	
035	Otterberg, St.	5 282	2 654	25	25	178	162	16	0,3	
041	Schallodenbach	911	466	6	6	27	26	1	0,1	
042	Schneckenhausen	612	280	2	1	26	18	9	1,5	
08	VG Ramstein-Miesenbach	17 184	8 748	73	87	567	584	- 31	-0,2	
016	Hütschenhausen	3 961	2 037	16	27	121	124	- 14	-0,4	
020	Kottweiler-Schwanden	1 348	690	6	8	37	42	- 7	-0,5	
030	Niedermohr	1 530	773	8	6	45	19	28	1,9	
038	Ramstein-Miesenbach, St.	7 821	3 961	36	38	292	323	- 33	-0,4	
044	Steinwenden	2 524	1 287	7	8	72	76	- 5	-0,2	
09	VG Weilerbach	14 134	7 138	70	59	565	553	23	0,2	
005	Erzenhausen	713	368	4	2	23	19	6	0,8	
006	Eulenbis	527	273	2	2	14	15	- 1	-0,2	
019	Kollweiler	429	210	4	1	21	8	16	3,9	
024	Mackenbach	1 989	1 004	10	6	95	94	5	0,3	
040	Rodenbach	3 287	1 671	16	12	126	118	12	0,4	
043	Schwedelbach	1 050	523	5	7	35	41	- 8	-0,8	
049	Weilerbach	4 669	2 361	25	22	209	220	- 8	-0,2	
501	Reichenbach-Steegen	1 470	728	4	7	42	38	1	0,1	
336 LK Kusel										
		74 876	37 864	267	457	2 174	2 481	- 497	-0,7	
01	VG Altenglan	10 392	5 238	29	61	305	367	- 94	-0,9	
003	Altenglan	2 930	1 496	6	16	101	109	- 18	-0,6	
009	Bosenbach	803	388	1	4	6	19	- 16	-2,0	
021	Elzweiler	140	74	-	-	20	6	14	11,1	
022	Erdesbach	623	319	1	3	10	14	- 6	-1,0	
025	Föckelberg	404	204	1	3	10	18	- 10	-2,4	
046	Horschbach	276	131	1	1	8	1	7	2,6	
066	Neunkirchen am Potzberg	448	226	-	-	12	8	4	0,9	
067	Niederlalen	328	162	-	4	4	15	- 15	-4,4	
068	Niederstauftenbach	278	146	1	2	3	10	- 8	-2,8	
071	Oberstauftenbach	252	128	-	-	17	11	6	2,4	
079	Rammelsbach	1 645	827	8	18	44	74	- 40	-2,4	
081	Rathweiler	174	93	1	-	2	4	- 1	-0,6	
089	Rutweiler am Glan	335	168	-	-	4	15	- 11	-3,2	
099	Ulmet	747	380	3	2	27	21	7	0,9	
103	Welchweiler	213	94	2	3	6	12	- 7	-3,2	
106	Bedesbach	796	402	4	5	31	30	-	-	

6. Bevölkerung und Bevölkerungsbewegung nach Landkreisen, Verbandsgemeinden und Gemeinden am 31.12.2007

Schlüsselnummer	Landkreis (LK) Verbandsgemeinde (VG) Gemeinde	Bevölkerung am 31.12.2007		Veränderung im 2. Halbjahr 2007					Bevölkerungszu- bzw. -abnahme (-)	%
		insgesamt	weiblich	Ge- borene	Ge- storbene	Zuge- zogene	Fortge- zogene	Anzahl		
336 noch: LK Kusel										
02	VG Glan-Münchweiler	9 732	4 872	36	61	226	261	- 60	-0,6	
008	Börsborn	407	183	4	3	9	3	7	1,8	
031	Glan-Münchweiler	1 262	688	6	13	44	35	2	0,2	
037	Henschtal	345	168	-	2	17	10	5	1,5	
041	Herschweiler-Pettersheim	1 354	680	8	7	35	39	- 3	-0,2	
047	Hüffler	579	289	1	2	9	15	- 7	-1,2	
054	Krottelbach	736	363	3	10	22	15	-	-	
056	Langenbach	460	221	2	2	6	4	2	0,4	
064	Nanzdietschweiler	1 255	616	4	7	20	21	- 4	-0,3	
082	Rehweiler	474	238	-	3	18	19	- 4	-0,8	
096	Steinbach am Glan	902	461	-	5	17	42	- 30	-3,2	
101	Wahnwegen	739	365	2	6	3	15	- 16	-2,1	
107	Matzenbach	718	341	5	-	17	20	2	0,3	
501	Quirnbach/Pfalz	501	259	1	1	9	23	- 14	-2,7	
03	VG Kusel	13 634	7 002	47	82	463	490	- 62	-0,5	
002	Albessen	136	62	-	-	3	4	- 1	-0,7	
006	Blaubach	424	219	1	6	16	19	- 8	-1,9	
015	Dennweiler-Frohnbach	285	147	-	1	5	21	- 17	-5,6	
018	Ehweiler	169	85	1	2	3	4	- 2	-1,2	
024	Etschberg	668	345	1	5	31	23	4	0,6	
034	Haschbach am Remigiusberg	711	358	1	1	25	29	- 4	-0,6	
039	Herchweiler	577	300	2	2	11	7	4	0,7	
051	Körborn	355	175	1	2	8	18	- 11	-3,0	
052	Konken	762	379	3	5	33	31	-	-	
055	Kusel, St.	5 000	2 619	19	39	200	192	- 12	-0,2	
070	Oberalben	270	147	2	4	7	4	1	0,4	
077	Pfeffelbach	994	507	3	4	16	23	- 8	-0,8	
084	Reichweiler	555	272	2	2	23	17	6	1,1	
088	Ruthweiler	513	260	1	2	22	24	- 3	-0,6	
091	Schellweiler	532	269	1	3	16	21	- 7	-1,3	
094	Selchenbach	366	193	2	2	4	9	- 5	-1,3	
097	Thallichtenberg	600	304	2	-	16	18	-	-	
098	Theisbergstegen	717	361	5	2	24	26	1	0,1	
04	VG Lauterecken	11 399	5 709	37	72	317	407	- 125	-1,1	
001	Adenbach	169	89	-	2	5	16	- 13	-7,1	
012	Buborn	166	78	1	1	5	3	2	1,2	
013	Cronenberg	160	83	-	2	1	3	- 4	-2,4	
014	Deimberg	100	50	-	-	-	3	- 3	-2,9	
029	Ginsweiler	329	155	-	1	4	23	- 20	-5,7	
030	Glanbrücken	504	243	2	1	6	9	- 2	-0,4	
033	Grumbach	514	247	2	-	21	22	1	0,2	
035	Hausweiler	47	27	-	-	1	6	- 5	-9,6	
038	Heinzenhausen	296	146	1	1	4	18	- 14	-4,5	
040	Herren-Sulzbach	177	86	-	-	4	12	- 8	-4,3	
043	Hohenöllen	383	181	-	2	4	-	2	0,5	
044	Homburg	224	121	1	2	12	6	5	2,3	
045	Hoppstädten	323	157	-	4	5	4	- 3	-0,9	
049	Kappeln	144	77	1	-	1	17	- 15	-9,4	
050	Kirweiler	172	84	-	2	4	7	- 5	-2,8	
057	Langweiler	260	144	-	4	2	3	- 5	-1,9	
058	Lauterecken, St.	2 191	1 131	11	18	90	88	- 5	-0,2	
060	Lohnweiler	458	228	-	4	11	7	-	-	
061	Medard	507	243	2	7	11	18	- 12	-2,3	
062	Merzweiler	207	104	1	1	5	2	3	1,5	
065	Nerzweiler	118	57	1	-	2	6	- 3	-2,5	
074	Odenbach	923	459	2	2	38	39	- 1	-0,1	
075	Offenbach-Hundheim	1 232	612	5	5	29	40	- 11	-0,9	
095	Sankt Julian	1 256	633	6	10	45	41	-	-	
100	Unterjeckenbach	88	43	-	2	3	5	- 4	-4,3	

6. Bevölkerung und Bevölkerungsbewegung nach Landkreisen, Verbandsgemeinden und Gemeinden am 31.12.2007

Schlüsselnummer	Landkreis (LK) Verbandsgemeinde (VG) Gemeinde	Bevölkerung am 31.12.2007		Veränderung im 2. Halbjahr 2007					Bevölkerungszu- bzw. -abnahme (-)	%
		insgesamt	weiblich	Ge- borene	Ge- storbene	Zuge- zogene	Fortge- zogene	Anzahl		
336 noch: LK Kusel										
104	Wiesweiler	451	231	1	1	4	9	- 5	-1,1	
05	VG Schönenberg-Kübelberg	12 743	6 433	56	67	328	382	- 65	-0,5	
004	Altenkirchen	1 350	663	5	7	23	47	- 26	-1,9	
011	Brücken (Pfalz)	2 291	1 170	4	10	57	52	- 1	-0,0	
016	Dittweiler	943	469	4	2	21	37	- 14	-1,5	
027	Frohnhofen	585	292	3	4	14	12	1	0,2	
032	Gries	1 004	489	7	7	22	22	-	-	
076	Ohmbach	847	409	5	6	20	15	4	0,5	
092	Schönenberg-Kübelberg	5 723	2 941	28	31	171	197	- 29	-0,5	
06	VG Waldmohr	8 262	4 204	26	55	225	254	- 58	-0,7	
010	Breitenbach	2 005	1 023	6	11	40	59	- 24	-1,2	
017	Dunzweiler	958	499	2	7	16	34	- 23	-2,3	
102	Waldmohr	5 299	2 682	18	37	169	161	- 11	-0,2	
07	VG Wolfstein	8 714	4 406	36	59	310	320	- 33	-0,4	
005	Aschbach	346	182	2	1	4	14	- 9	-2,5	
019	Einöllen	458	240	1	3	5	13	- 10	-2,1	
023	Eßweiler	441	223	1	1	15	20	- 5	-1,1	
036	Hefersweiler	514	250	2	3	17	18	- 2	-0,4	
042	Hinzweiler	416	208	2	4	10	12	- 4	-1,0	
048	Jettenbach	861	445	5	7	18	17	- 1	-0,1	
053	Kreimbach-Kaulbach	887	435	2	4	29	37	- 10	-1,1	
069	Nußbach	628	309	3	3	28	19	9	1,5	
072	Oberweiler im Tal	166	84	1	1	2	2	-	-	
073	Oberweiler-Tiefenbach	303	155	1	3	8	12	- 6	-1,9	
085	Reipoltskirchen	399	208	-	8	20	10	2	0,5	
086	Relsberg	192	92	1	1	7	17	- 10	-5,0	
087	Rothselberg	720	365	3	6	21	20	- 2	-0,3	
090	Rutsweiler an der Lauter	384	197	2	1	13	17	- 3	-0,8	
105	Wolfstein, St.	1 999	1 013	10	13	113	92	18	0,9	
337 LK Südliche Weinstraße										
01	VG Annweiler am Trifels	17 206	8 752	68	106	480	473	- 31	-0,2	
001	Albersweiler	1 976	1 038	8	10	53	53	- 2	-0,1	
017	Dernbach	469	234	2	3	6	11	- 6	-1,3	
024	Eußerthal	941	477	3	4	42	24	17	1,8	
033	Gossersweiler-Stein	1 473	726	6	7	31	33	- 3	-0,2	
054	Münchweiler am Klingbach	218	99	-	2	7	7	- 2	-0,9	
064	Ramberg	997	495	-	6	27	44	- 23	-2,3	
067	Rinnthal	691	343	4	3	24	27	- 2	-0,3	
074	Silz	815	427	2	3	17	14	2	0,2	
078	Völkersweiler	648	302	4	1	15	12	6	0,9	
080	Waldhambach	369	181	2	3	16	6	9	2,5	
081	Waldrohrbach	422	220	3	5	14	17	- 5	-1,2	
083	Wernersberg	1 149	594	7	6	6	20	- 13	-1,1	
501	Annweiler am Trifels, St.	7 038	3 616	27	53	222	205	- 9	-0,1	
02	VG Bad Bergzabern	24 329	12 327	85	130	789	762	- 18	-0,1	
005	Bad Bergzabern, St.	7 717	4 065	26	63	309	328	- 56	-0,7	
006	Barbelroth	592	303	2	3	13	17	- 5	-0,8	
008	Birkenhördt	713	355	6	3	28	16	15	2,1	
013	Böllenborn	261	129	2	-	7	12	- 3	-1,1	
018	Dierbach	562	289	3	2	10	11	-	-	
019	Dörrenbach	959	491	-	4	32	18	10	1,1	
029	Gleiszellen-Gleichorbach	787	393	2	3	15	17	- 3	-0,4	
037	Hergersweiler	245	122	2	-	5	1	6	2,5	
045	Kapellen-Drusweiler	941	483	2	4	38	48	- 12	-1,3	

6. Bevölkerung und Bevölkerungsbewegung nach Landkreisen, Verbandsgemeinden und Gemeinden am 31.12.2007

Schlüsselnummer	Landkreis (LK) Verbandsgemeinde (VG) Gemeinde	Bevölkerung am 31.12.2007		Veränderung im 2. Halbjahr 2007					Bevölkerungszu- bzw. -abnahme (-)	%
		insgesamt	weiblich	Ge- borene	Ge- storbene	Zuge- zogene	Fortge- zogene	Anzahl		
337 noch: LK Südliche Weinstraße										
046	Kapsweyer	1 046	511	-	5	25	22	- 2	-0,2	
049	Klingenmünster	2 422	1 101	7	9	82	69	11	0,5	
055	Niederhorbach	524	262	3	-	23	9	17	3,4	
056	Niederotterbach	333	164	1	-	11	11	1	0,3	
058	Oberhausen	414	214	1	3	5	6	- 3	-0,7	
059	Oberotterbach	1 217	616	6	5	26	36	- 9	-0,7	
060	Oberschlettenbach	133	66	1	1	5	5	-	-	
062	Pleisweiler-Oberhofen	822	418	3	3	26	23	3	0,4	
071	Schweigen-Rechtenbach	1 492	747	4	9	45	38	2	0,1	
072	Schweighofen	558	270	5	1	6	17	- 7	-1,2	
076	Steinfeld	1 953	1 007	6	8	64	40	22	1,1	
079	Vorderweidenthal	638	321	3	4	14	18	- 5	-0,8	
03	VG Edenkoben	19 650	9 982	70	106	638	674	- 72	-0,4	
002	Altdorf	733	359	4	4	25	19	6	0,8	
011	Böbingen	679	335	4	4	25	17	8	1,2	
015	Burrweiler	864	445	1	4	38	15	20	2,4	
020	Edenkoben, St.	6 644	3 414	20	35	219	276	- 72	-1,1	
021	Edesheim	2 298	1 155	8	11	55	62	- 10	-0,4	
025	Flemlingen	389	205	2	2	17	28	- 11	-2,8	
027	Freimersheim (Pfalz)	961	479	6	2	37	49	- 8	-0,8	
028	Gleisweiler	581	290	1	5	32	17	11	1,9	
032	Gommersheim	1 420	721	7	10	47	51	- 7	-0,5	
035	Großfischlingen	648	337	3	3	16	12	4	0,6	
036	Hainfeld	756	377	5	7	18	14	2	0,3	
048	Kleinfischlingen	278	143	-	-	3	11	- 8	-2,8	
066	Rhodt unter Rietburg	1 128	567	1	9	49	40	1	0,1	
069	Roschbach	806	411	5	3	10	8	4	0,5	
077	Venningen	973	482	3	5	31	21	8	0,8	
084	Weyher in der Pfalz	492	262	-	2	16	34	- 20	-3,9	
04	VG Herxheim	14 727	7 521	61	74	421	386	22	0,1	
038	Herxheim bei Landau/Pfalz	10 455	5 343	48	58	288	256	22	0,2	
039	Herxheimweyher	483	233	-	-	19	15	4	0,8	
044	Insheim	2 154	1 112	7	10	62	76	- 17	-0,8	
068	Rohrbach	1 635	833	6	6	52	39	13	0,8	
05	VG Landau-Land	14 009	7 072	58	60	429	424	3	0,0	
007	Billigheim-Ingenheim	3 905	1 957	16	13	123	117	9	0,2	
009	Birkweiler	714	335	5	3	24	18	8	1,1	
012	Böchingen	789	413	2	3	18	14	3	0,4	
022	Eschbach	698	350	3	4	15	19	- 5	-0,7	
026	Frankweiler	908	458	3	7	21	30	- 13	-1,4	
031	Göcklingen	941	496	3	4	29	28	-	-	
040	Heuchelheim-Klingen	901	454	1	5	21	24	- 7	-0,8	
042	Ilbesheim bei Landau i. d. Pf.	1 272	626	7	4	45	33	15	1,2	
043	Impflingen	808	404	6	3	17	42	- 22	-2,7	
050	Knöringen	469	227	1	1	19	20	- 1	-0,2	
051	Leinsweiler	393	207	-	2	8	9	- 3	-0,8	
065	Ranschbach	655	336	6	3	20	20	3	0,5	
073	Siebeldingen	1 031	531	3	6	52	34	15	1,5	
082	Walsheim	525	278	2	2	17	16	1	0,2	
06	VG Maikammer	7 981	4 043	31	38	253	285	- 39	-0,5	
047	Kirrweiler (Pfalz)	2 053	1 019	11	10	60	93	- 32	-1,5	
052	Maikammer	4 070	2 066	13	13	132	126	6	0,1	
070	Sankt Martin	1 858	958	7	15	61	66	- 13	-0,7	
07	VG Offenbach an der Queich	12 055	6 113	54	49	429	381	54	0,4	
014	Bornheim	1 263	639	4	3	34	42	- 7	-0,6	
023	Essingen	2 057	1 062	18	6	56	66	2	0,1	

6. Bevölkerung und Bevölkerungsbewegung nach Landkreisen, Verbandsgemeinden und Gemeinden am 31.12.2007

Schlüsselnummer	Landkreis (LK) Verbandsgemeinde (VG) Gemeinde	Bevölkerung am 31.12.2007		Veränderung im 2. Halbjahr 2007					Bevölkerungszu- bzw. -abnahme (-)	%
		insgesamt	weiblich	Ge- borene	Ge- storbene	Zuge- zogene	Fortge- zogene	Anzahl		
337	noch: LK Südliche Weinstraße									
041	Hochstadt (Pfalz)	2 504	1 265	10	13	101	77	21	0,8	
061	Offenbach an der Queich	6 231	3 147	22	27	238	196	38	0,6	
338	LK Rhein-Pfalz-Kreis	149 202	76 055	612	716	4 321	4 202	16	0,0	
001	Altrip	7 808	4 002	26	49	167	177	- 33	-0,4	
004	Bobenheim-Roxheim	9 967	5 116	47	42	253	252	6	0,1	
005	Böhl-Iggelheim	10 533	5 347	37	65	259	272	- 41	-0,4	
016	Lambsheim	6 268	3 217	29	31	184	154	28	0,4	
017	Limburgerhof	10 834	5 669	46	65	312	332	- 39	-0,4	
019	Mutterstadt	12 576	6 495	46	56	403	346	47	0,4	
020	Neuhofen	7 207	3 626	23	37	177	179	- 16	-0,2	
023	Römerberg	9 194	4 681	47	38	229	258	- 20	-0,2	
025	Schifferstadt, St.	19 392	9 811	87	104	566	562	- 13	-0,1	
01	VG Dannstadt-Schauernheim	13 022	6 542	42	60	354	400	- 63	-0,5	
006	Dannstadt-Schauernheim	7 033	3 567	23	37	186	228	- 55	-0,8	
014	Hochdorf-Assenheim	3 113	1 532	13	10	78	109	- 28	-0,9	
022	Rödersheim-Gronau	2 876	1 443	6	13	90	63	20	0,7	
02	VG Dudenhofen	11 304	5 731	63	43	338	386	- 28	-0,2	
007	Dudenhofen	5 812	2 970	31	27	181	172	13	0,2	
010	Hanhofen	2 410	1 202	21	9	86	119	- 21	-0,9	
011	Harthausen	3 082	1 559	11	7	71	95	- 20	-0,6	
03	VG Heßheim	9 719	4 901	44	32	303	230	85	0,9	
002	Beindersheim	3 054	1 543	13	8	114	74	45	1,5	
009	Großniedesheim	1 391	688	8	4	35	27	12	0,9	
012	Heßheim	3 060	1 570	15	10	82	66	21	0,7	
013	Heuchelheim bei Frankenthal	1 272	628	6	5	54	46	9	0,7	
015	Kleinniedesheim	942	472	2	5	18	17	- 2	-0,2	
04	VG Maxdorf	12 687	6 543	34	56	463	383	58	0,5	
003	Birkenheide	3 192	1 630	4	8	105	116	- 15	-0,5	
008	Fußgönheim	2 484	1 287	13	8	90	60	35	1,4	
018	Maxdorf	7 011	3 626	17	40	268	207	38	0,5	
05	VG Waldsee	8 691	4 374	41	38	313	271	45	0,5	
021	Otterstadt	3 361	1 688	16	17	93	81	11	0,3	
026	Waldsee	5 330	2 686	25	21	220	190	34	0,6	
339	LK Mainz-Bingen	201 451	102 808	958	840	6 880	6 729	272	0,1	
005	Bingen am Rhein, gr. kr. St.	24 590	12 664	117	152	834	812	- 13	-0,1	
009	Budenheim	8 595	4 338	47	27	301	257	64	0,8	
030	Ingelheim a. Rh., gr. kr. St.	24 414	12 455	110	109	894	891	5	0,0	
01	VG Rhein-Nahe	15 187	7 827	44	71	533	511	- 5	-0,0	
003	Bacharach, St.	2 035	1 039	6	11	63	73	- 15	-0,7	
007	Breitscheid	149	81	-	-	1	6	- 5	-3,2	
036	Manubach	355	177	-	-	9	11	- 2	-0,6	
038	Münster-Sarmsheim	2 841	1 470	6	12	92	90	- 4	-0,1	
040	Niederheimbach	769	410	2	7	24	35	- 16	-2,0	
044	Oberdiebach	885	446	2	3	21	21	- 1	-0,1	
045	Oberheimbach	636	323	1	1	10	35	- 25	-3,8	
058	Trechtingshausen	1 026	534	3	7	48	37	7	0,7	
062	Waldalgesheim	3 886	1 987	18	17	178	107	72	1,9	
063	Weiler bei Bingen	2 605	1 360	6	13	87	96	- 16	-0,6	

6. Bevölkerung und Bevölkerungsbewegung nach Landkreisen, Verbandsgemeinden und Gemeinden am 31.12.2007

Schlüsselnummer	Landkreis (LK) Verbandsgemeinde (VG) Gemeinde	Bevölkerung am 31.12.2007		Veränderung im 2. Halbjahr 2007					Bevölkerungszu- bzw. -abnahme (-)	%
		insgesamt	weiblich	Ge- borene	Ge- storbene	Zuge- zogene	Fortge- zogene	Anzahl		
339 noch: LK Mainz-Bingen										
02	VG Bodenheim	18 414	9 355	97	47	577	581	46	0,3	
006	Bodenheim	7 100	3 650	29	21	195	217	- 14	-0,2	
020	Gau-Bischofsheim	1 953	1 028	10	6	61	70	- 5	-0,3	
026	Harxheim	2 126	1 050	10	5	86	57	34	1,6	
034	Lörzweiler	2 155	1 085	12	4	51	52	7	0,3	
039	Nackenheim	5 080	2 542	36	11	184	185	24	0,5	
03	VG Gau-Algesheim	15 950	8 168	57	71	465	453	- 2	-0,0	
001	Appenheim	1 422	731	7	7	42	41	1	0,1	
008	Bubenheim	859	423	3	5	19	25	- 8	-0,9	
016	Engelstadt	707	371	3	4	32	19	12	1,7	
019	Gau-Algesheim, St.	6 368	3 330	18	32	175	158	3	0,0	
041	Nieder-Hilbersheim	633	319	4	6	18	19	- 3	-0,5	
046	Ober-Hilbersheim	1 010	505	2	4	20	44	- 26	-2,5	
048	Ockenheim	2 421	1 220	10	9	75	66	10	0,4	
051	Schwabenheim an der Selz	2 530	1 269	10	4	84	81	9	0,4	
04	VG Guntersblum	9 503	4 772	42	38	289	310	- 17	-0,2	
013	Dolgesheim	961	498	6	6	29	38	- 9	-0,9	
015	Eimsheim	589	301	2	-	19	21	-	-	
024	Guntersblum	3 798	1 931	18	16	107	85	24	0,6	
028	Hillesheim	604	293	1	3	20	14	4	0,7	
035	Ludwigshöhe	526	268	2	3	15	40	- 26	-4,7	
059	Uelversheim	1 085	545	4	3	33	44	- 10	-0,9	
064	Weinolsheim	697	327	3	1	18	28	- 8	-1,1	
066	Wintersheim	320	165	2	1	3	10	- 6	-1,8	
201	Dorn-Dürkheim	923	444	4	5	45	30	14	1,5	
05	VG Heidesheim am Rhein	9 752	4 944	37	44	310	365	- 62	-0,6	
027	Heidesheim am Rhein	7 153	3 624	21	35	186	236	- 64	-0,9	
061	Wackernheim	2 599	1 320	16	9	124	129	2	0,1	
06	VG Nieder-Olm	30 903	15 889	176	99	1 158	1 046	191	0,6	
017	Essenheim	3 290	1 685	32	9	166	115	74	2,3	
031	Jugenheim in Rheinhessen	1 600	795	11	5	49	54	1	0,1	
032	Klein-Winternheim	3 524	1 802	16	11	136	138	3	0,1	
042	Nieder-Olm, St.	8 835	4 602	44	24	370	304	88	1,0	
047	Ober-Olm	4 290	2 194	18	25	132	135	- 10	-0,2	
054	Sörgenloch	1 197	597	7	3	57	50	11	0,9	
057	Stadecken-Elsheim	4 547	2 354	25	10	144	129	30	0,7	
067	Zornheim	3 620	1 860	23	12	104	121	- 6	-0,2	
07	VG Nierstein-Oppenheim	30 268	15 451	162	119	1 030	1 015	58	0,2	
010	Dalheim	1 035	522	2	4	28	25	1	0,1	
011	Dexheim	1 546	778	22	4	41	67	- 8	-0,5	
012	Dienheim	2 125	1 037	8	5	66	74	- 5	-0,2	
018	Friesenheim	682	323	3	2	27	14	14	2,1	
025	Hahnheim	1 598	799	7	4	70	72	1	0,1	
033	Köngernheim	1 334	665	8	1	35	48	- 6	-0,4	
037	Mommenheim	3 065	1 543	19	7	103	115	-	-	
043	Nierstein	7 874	4 053	38	38	288	224	64	0,8	
049	Oppenheim, St.	6 892	3 626	37	44	246	238	1	0,0	
053	Selzen	1 543	776	5	3	34	58	- 22	-1,4	
060	Udenheim	2 574	1 329	13	7	92	80	18	0,7	
08	VG Sprendlingen-Gensingen	13 875	6 945	69	63	489	488	7	0,1	
002	Aspishem	940	473	2	7	32	28	- 1	-0,1	
004	Badenheim	571	280	3	1	27	16	13	2,3	
021	Gensingen	3 600	1 855	14	22	163	125	30	0,8	
022	Grolsheim	1 216	576	7	5	42	27	17	1,4	
029	Horweiler	765	375	2	4	30	37	- 9	-1,2	

6. Bevölkerung und Bevölkerungsbewegung nach Landkreisen, Verbandsgemeinden und Gemeinden am 31.12.2007

Schlüsselnummer	Landkreis (LK) Verbandsgemeinde (VG) Gemeinde	Bevölkerung am 31.12.2007		Veränderung im 2. Halbjahr 2007					Bevölkerungszu- bzw. -abnahme (-)	%
		insgesamt	weiblich	Ge- borene	Ge- storbene	Zuge- zogene	Fortge- zogene			
								Anzahl		
339	noch: LK Mainz-Bingen									
050	Sankt Johann	821	417	8	2	14	50	- 30	-3,5	
056	Sprendlingen	4 007	1 990	25	15	126	136	-	-	
065	Welgesheim	611	299	3	2	16	14	3	0,5	
068	Zotzenheim	638	322	1	3	17	31	- 16	-2,4	
202	Wolfsheim	706	358	4	2	22	24	-	-	
340	LK Südwestpfalz	101 596	51 174	336	549	2 485	2 776	- 498	-0,5	
01	VG Dahrer Felsenland	15 394	7 695	51	89	371	392	- 59	-0,4	
001	Bobenthal	316	147	2	1	4	7	- 2	-0,6	
002	Busenberg	1 379	675	2	8	26	21	- 1	-0,1	
004	Dahn, St.	4 664	2 357	13	31	126	148	- 40	-0,9	
009	Erfweiler	1 245	619	4	7	31	34	- 6	-0,5	
010	Erlenbach bei Dahn	356	177	1	4	9	18	- 12	-3,3	
011	Fischbach bei Dahn	1 606	827	3	11	40	47	- 15	-0,9	
021	Hirschthal	106	50	-	-	-	4	- 4	-3,6	
029	Ludwigswinkel	818	408	2	8	19	10	3	0,4	
033	Niederschlettenbach	338	167	2	1	8	16	- 7	-2,0	
034	Nothweiler	174	80	1	3	7	3	2	1,2	
039	Rumbach	485	231	3	1	13	14	1	0,2	
043	Schindhard	611	287	1	3	21	14	5	0,8	
045	Schönau (Pfalz)	449	227	3	4	9	11	- 3	-0,7	
501	Bruchweiler-Bärenbach	1 693	858	8	5	30	30	3	0,2	
502	Bundenthal	1 154	585	6	2	28	15	17	1,5	
02	VG Hauenstein	9 189	4 665	27	82	231	232	- 56	-0,6	
005	Darstein	227	113	-	1	1	4	- 4	-1,7	
006	Dimbach	170	87	1	1	4	4	-	-	
014	Hauenstein	4 068	2 080	14	41	94	87	- 20	-0,5	
020	Hinterweidenthal	1 659	848	5	26	54	46	- 13	-0,8	
030	Lug	649	332	2	1	9	17	- 7	-1,1	
047	Schwanheim	617	290	2	4	28	17	9	1,5	
049	Spirkelbach	704	365	-	3	16	13	-	-	
057	Wilgartswiesen	1 095	550	3	5	25	44	- 21	-1,9	
03	VG Pirmasens-Land	12 956	6 585	43	47	308	359	- 55	-0,4	
008	Eppenbrunn	1 454	761	8	5	30	40	- 7	-0,5	
019	Hilst	356	190	-	3	15	6	6	1,7	
026	Kröppen	765	405	1	2	12	12	- 1	-0,1	
028	Lemberg	4 135	2 083	8	16	114	136	- 30	-0,7	
036	Obersimten	666	338	3	4	7	11	- 5	-0,7	
040	Ruppertsweiler	1 436	727	5	3	40	61	- 19	-1,3	
048	Schweix	359	177	1	2	9	7	1	0,3	
052	Trulben	1 339	688	9	4	24	28	1	0,1	
053	Vinningen	1 710	860	6	4	38	44	- 4	-0,2	
205	Bottenbach	736	356	2	4	19	14	3	0,4	
04	VG Rodalben	15 156	7 658	46	88	340	396	- 97	-0,6	
003	Clausen	1 553	794	8	8	38	48	- 10	-0,6	
007	Donsieders	1 001	502	3	11	23	24	- 9	-0,9	
027	Leimen	974	483	1	6	17	27	- 15	-1,5	
031	Merzalben	1 284	672	5	4	18	24	- 5	-0,4	
032	Münchweiler an der Rodalb	2 947	1 480	4	14	87	75	2	0,1	
038	Rodalben, St.	7 397	3 727	25	45	157	198	- 60	-0,8	
05	VG Thaleischweiler-Fröschen	11 274	5 688	35	54	311	304	- 12	-0,1	
023	Höheischweiler	961	460	3	4	22	18	3	0,3	
024	Höhfröschen	924	457	1	2	30	42	- 13	-1,4	
035	Nünschweiler	826	419	2	4	11	15	- 6	-0,7	
037	Petersberg	904	476	2	2	15	25	- 10	-1,1	

6. Bevölkerung und Bevölkerungsbewegung nach Landkreisen, Verbandsgemeinden und Gemeinden am 31.12.2007

Schlüsselnummer	Landkreis (LK) Verbandsgemeinde (VG) Gemeinde	Bevölkerung am 31.12.2007		Veränderung im 2. Halbjahr 2007					Bevölkerungszu- bzw. -abnahme (-)	%
		insgesamt	weiblich	Ge- borene	Ge- storbene	Zuge- zogene	Fortge- zogene	Anzahl		
340 noch: LK Südwestpfalz										
051	Thaleischweiler-Fröschen	3 444	1 759	7	25	160	103	39	1,1	
217	Maßweiler	1 119	574	3	8	5	20	- 20	-1,8	
220	Reifenberg	823	419	4	2	25	28	- 1	-0,1	
222	Rieschweiler-Mühlbach	2 273	1 124	13	7	43	53	- 4	-0,2	
06	VG Waldfischbach-Burgalben	12 817	6 470	51	72	283	351	- 89	-0,7	
012	Geiselberg	879	434	2	1	30	29	2	0,2	
015	Heltersberg	2 175	1 113	9	6	36	44	- 5	-0,2	
016	Hermersberg	1 742	858	11	10	25	32	- 6	-0,3	
022	Höheinöd	1 209	623	3	4	23	45	- 23	-1,9	
025	Horbach	576	287	1	4	14	9	2	0,3	
044	Schmalenberg	765	388	4	8	10	19	- 13	-1,7	
050	Steinalben	445	212	-	1	6	14	- 9	-2,0	
054	Waldfischbach-Burgalben	5 026	2 555	21	38	139	159	- 37	-0,7	
07	VG Wallhalben	7 661	3 751	27	36	138	192	- 58	-0,8	
017	Herschberg	912	428	1	2	11	17	- 7	-0,8	
018	Hettenhausen	267	135	1	1	4	9	-	-	
041	Saalstadt	351	180	2	1	7	4	4	1,2	
042	Schauerberg	202	98	1	1	3	1	2	1,0	
055	Weselberg	1 388	686	6	7	28	26	1	0,1	
204	Biedershausen	273	112	1	2	11	11	- 1	-0,4	
215	Knopp-Labach	463	227	-	4	3	13	- 14	-2,9	
216	Krähenberg	165	79	-	1	1	3	- 3	-1,8	
219	Obenheim-Kirchenarnbach	1 829	907	10	10	32	68	- 36	-1,9	
224	Schmitshausen	439	223	1	1	11	7	4	0,9	
225	Wallhalben	833	402	2	3	16	13	2	0,2	
228	Winterbach (Pfalz)	539	274	2	3	11	20	- 10	-1,8	
08	VG Zweibrücken-Land	17 149	8 662	56	81	503	550	- 72	-0,4	
201	Althornbach	764	378	1	2	28	14	13	1,7	
202	Battweiler	765	367	-	5	23	16	2	0,3	
203	Bechhofen	2 220	1 148	7	13	70	66	- 2	-0,1	
206	Contwig	4 955	2 528	17	24	145	162	- 24	-0,5	
207	Dellfeld	1 433	716	6	8	51	37	12	0,8	
208	Dietrichingen	378	201	1	-	12	19	- 6	-1,6	
209	Großbundenbach	373	170	-	2	6	15	- 11	-2,9	
210	Großsteinhausen	635	315	1	-	24	17	8	1,3	
211	Hornbach, St.	1 643	808	4	8	48	45	- 1	-0,1	
212	Käshofen	718	367	2	-	18	14	6	0,8	
213	Kleinbundenbach	429	216	2	2	7	11	- 4	-0,9	
214	Kleinsteinhausen	803	399	4	6	28	86	- 60	-7,0	
218	Mauschbach	282	148	3	4	2	3	- 2	-0,7	
221	Riedelberg	489	251	2	2	9	7	2	0,4	
223	Rosenkopf	372	194	1	1	7	6	1	0,3	
226	Walshausen	357	181	2	1	14	8	7	2,0	
227	Wiesbach	533	275	3	3	11	24	- 13	-2,4	