LANDESAMT
FÜR DATENVERARBEITUNG
UND STATISTIK
NORDRHEIN-WESTFALEN



Bundestagswahl 1980

HEFT 4

Ergebnisse nach Wahlkreisen und Gemeinden

LANDESAMT
FÜR DATENVERARBEITUNG
UND STATISTIK
NORDRHEIN-WESTFALEN

Bundestagswahl 1980

HEFT 4

Ergebnisse nach Wahlkreisen und Gemeinden

Herausgegeben vom Landesamt für Datenverarbeitung und Statistik Nordrhein-Westfalen
Postfach 1105, Mauerstraße 51, 4000 Düsseldorf 1, Telefon (0211) 4 49 71

Preis dieser Ausgabe 11,50 DM zuzüglich Versandkosten.
Nachdruck, auch im Auszug, nur mit Quellenangabe gestattet.

Inhalt

Seite

Vorbemerkung 5

Tabellenteil

1. Ergebnisse der Wahl nach Bundestagswahlkreisen 16

2. Ergebnisse der Wahl nach Kreisen und kreisfreien Städten

Reg.-Bez. Düsseldorf 36
Köln 40
Münster 44
Detmold 46
Arnsberg 50
Nordrhein-Westfalen 54

3. Ergebnisse der Wahl nach kreisangehörigen Gemeinden 56

Anhang

Verzeichnis der Wahlkreise, der Kreise, kreisfreien Städte und kreisangehörigen Gemeinden

Parteien bei der Bundestagswahl am 5. 10. 1980

SPD	Sozialdemokratische Partei Deutschlands
CDU	Christlich Demokratische Union Deutschlands
F.D.P.	Freie Demokratische Partei
Bürgerpartei	
DKP	Deutsche Kommunistische Partei
GRÜNE	DIE GRÜNEN
EAP	Europäische Arbeiterpartei
KBW	Kommunistischer Bund Westdeutschland
NPD	Nationaldemokratische Partei Deutschlands
V	VOLKSFRONT
UAP	UNABHÄNGIGE ARBEITER-PARTEI (Deutsche Sozialisten)

VORBEMERKUNG

Als Wahltag für die Wahl zum Neunten Deutschen Bundestag war durch Anordnung des Bundespräsidenten der 5. Oktober 1980 festgelegt worden.

Bei einer gegenüber der Bundestagswahl 1976 unveränderten Gesamtzahl von 248 Wahlkreisen, in die das Gebiet der Bundesrepublik Deutschland – ohne Land Berlin – eingeteilt worden ist, haben sich hinsichtlich der Zahl der auf die einzelnen Länder entfallenden Wahlkreise und ihrer regionalen Abgrenzung Änderungen ergeben.

In Nordrhein-Westfalen verminderte sich die Zahl der Wahlkreise von 73 auf 71. Der Grund dafür lag in der unterschiedlichen Bevölkerungsentwicklung in den einzelnen Ländern (Rückgang in Nordrhein-Westfalen). Nach den Bestimmungen des Bundeswahlgesetzes soll die Zahl der Wahlkreise in den einzelnen Ländern deren Bevölkerungsanteil so weit wie möglich entsprechen.

Wahlkreise bei den Bundestagswahlen 1976 und 1980 nach Ländern

Land	Zahl der Wahlkreise bei der Bundestagswahl		
	1976	1980	Veränderung
Schleswig-Holstein	11	11	keine
Hamburg	8	7	—1
Niedersachsen	30	31	+1
Bremen	3	3	keine
Nordrhein-Westfalen	73	71	—2
Hessen	22	22	keine
Rheinland-Pfalz	16	16	keine
Baden-Württemberg	36	37	+1
Bayern	44	45	+1
Saarland	5	5	keine
Bundesgebiet ohne Berlin	248	248	keine

Neben der Verminderung der Zahl der Wahlkreise ergab sich in Nordrhein-Westfalen infolge der kommunalen Neugliederung und der dadurch eingetretenen umfangreichen Gebietsänderungen die Notwendigkeit für eine umfassende Neueinteilung der nunmehr 71 Wahlkreise. Eine Änderung der Wahlkreiseinteilung war auch erforderlich, weil drei Wahlkreise alten Zuschnitts mehr als 33 1/3 % von der durchschnittlichen Bevölkerungszahl aller Wahlkreise des Bundesgebietes abwichen.

Den nachfolgenden Ausführungen liegen die Ergebnisse der amtlichen Wahlstatistik zugrunde, deren Durchführung nach § 51 Abs. 1 des Bundeswahlgesetzes angeordnet ist. Dabei handelt es sich um die wichtigsten Daten der „allgemeinen" Wahlstatistik auf der Grundlage der von den Wahlorganen – u. a. dem Landeswahlausschuß von Nordrhein-Westfalen am 15. Oktober und dem Bundeswahlausschuß am 21. Oktober 1980 – festgestellten endgültigen Wahlergebnisse.

Die „besondere" Wahlstatistik, die Informationen über die Wahlbeteiligung und die Stimmabgabe der Männer und Frauen in der Gliederung nach Altersgruppen durch gesonderte Auszählung auf repräsentativer Grundlage vermittelt, kann wegen des für die Materialaufbereitung erforderlichen größeren Arbeitsaufwandes erst zu einem späteren Zeitpunkt dargestellt werden.

Den Ausführungen über die Wahlergebnisse vorangestellt werden Hinweise auf die rechtlichen Grundlagen, zum Wahlrecht, zur Wählbarkeit, zum Wahlsystem sowie ein Überblick über die zur Wahl zugelassenen Bewerber und Landeslisten der Parteien.

Rechtliche Grundlagen

Die rechtlichen Grundlagen für die Wahl zum Neunten Deutschen Bundestag waren u. a.:

das Bundeswahlgesetz (BWG) in der Fassung der Bekanntmachungen vom1. September 1975 (BGBl. I S. 2325) und 4. August 1976 (BGBl. I S. 2133, 2799), zuletzt geändert durch Gesetz vom 20. Juli 1979 (BGBl. I S. 1149),

die Bundeswahlordnung (BWO) vom 8. November 1979 (BGBl. I S. 1805).

Die Wahlkreiseinteilung für die Wahl zum Neunten Bundestag der Bundesrepublik Deutschland ist als Anlage zu Artikel 1 Nr. 15 des Fünften Gesetzes zur Änderung des Bundeswahlgesetzes vom 20. Juli 1979 (BGBl. I S. 1149) mit einer Gebietsbeschreibung für jeden der 248 Wahlkreise des Bundesgebietes veröffentlicht worden. Die 71 Wahlkreise des Landes Nordrhein-Westfalen haben die Nummernfolge 53 Aachen bis 123 Märkischer Kreis II.

Allgemeine Rechtsgrundlage für die Bundestagswahlen ist Artikel 38 des Grundgesetzes. Er bestimmt, daß die Abgeordneten des Deutschen Bundestages in allgemeiner, unmittelbarer, freier, gleicher und geheimer Wahl gewählt werden.

Wahlrecht und Wählbarkeit

Zum Wahlrecht und zur Wählbarkeit trifft das Bundeswahlgesetz in den §§ 12, 13 und 15 folgende Bestimmungen:

Wahlberechtigt sind alle Deutschen im Sinne des Artikels 116 Abs. 1 des Grundgesetzes, die am Wahltage

- das achtzehnte Lebensjahr vollendet haben,
- seit mindestens drei Monaten im Geltungsbereich des BWG eine Wohnung innehaben oder sich sonst gewöhnlich aufhalten und
- aus den nachstehend aufgeführten Gründen nicht vom Wahlrecht ausgeschlossen sind.

Wahlberechtigt sind bei Vorliegen der sonstigen Vorausetzungen auch Beamte, Soldaten, Angestellte und Arbeiter im öffentlichen Dienst, die auf Anordnung ihres Dienstherrn außerhalb des Geltungsbereiches des BWG eine Wohnung innehaben oder sich sonst gewöhnlich aufhalten, sowie die Angehörigen ihres Hausstandes. Bei Rückkehr in den Geltungsbereich des BWG gilt die o. a. Dreimonatsfrist nicht.

Ausgeschlossen vom Wahlrecht ist,

- wer infolge Richterspruchs das Wahlrecht nicht besitzt,
- wer entmündigt ist oder wegen geistigen Gebrechens unter Pflegschaft steht, sofern er nicht durch eine Bescheinigung des Vormundschaftsgerichts nachweist, daß die Pflegschaft auf Grund seiner Einwilligung angeordnet ist,
- wer nach § 63 des Strafgesetzbuches in einem psychiatrischen Krankenhaus untergebracht ist und
- wer infolge Richterspruchs auf Grund landesrechtlicher Vorschriften wegen Geisteskrankheit oder Geistesschwäche nicht nur einstweilig in einem psychiatrischen Krankenhaus untergebracht ist.

Wählbar ist, wer am Wahltage

- seit mindestens einem Jahr Deutscher im Sinne des Artikels 116 Abs. 1 des Grundgesetzes ist und
- das achtzehnte Lebensjahr vollendet hat.

Nicht wählbar ist,

- wer vom Wahlrecht ausgeschlossen ist,
- wer infolge Richterspruchs die Wählbarkeit oder die Fähigkeit zur Bekleidung öffentlicher Ämter nicht besitzt oder

– wer, ohne die deutsche Staatsangehörigkeit zu besitzen, Deutscher im Sinne des Artikels 116 Abs. 1 des Grundgesetzes ist und diese Rechtsstellung durch Ausschlagung der deutschen Staatsangehörigkeit nach dem Gesetz zur Regelung von Fragen der Staatsangehörigkeit vom 22. Februar 1955 (BGBl. I S. 65) erlangt hat.

Wahlsystem

Der Deutsche Bundestag wird nach einem Mischsystem von Mehrheits- und Verhältniswahl gewählt. Das Wahlgebiet erstreckt sich auf den Geltungsbereich des Grundgesetzes, zu dem auch das Land Berlin gehört. Für die Wahl der Berliner Abgeordneten gelten jedoch besondere Vorschriften (§ 2 Abs. 1, §§ 53, 54 BWG). Die Gesamtzahl der zu wählenden Abgeordneten – ohne Berücksichtigung der 22 Abgeordneten des Landes Berlin – beträgt 496 (§ 1 Abs. 1 i. V. m. § 53 BWG). Die Hälfte der Abgeordneten wird mit einfacher Mehrheit in Wahlkreisen gewählt, und zwar in jedem Wahlkreis ein Abgeordneter. Bei Stimmengleichheit entscheidet das vom Kreiswahlleiter zu ziehende Los (§ 5 BWG). Die andere Hälfte der Abgeordneten wird nach den Grundsätzen der Verhältniswahl aus Landeslisten gewählt (§ 1 Abs. 2 BWG). Landeslisten können nur von Parteien eingereicht werden. In ihnen sind die Bewerber in fester Reihenfolge aufgeführt.

Jeder Wähler hat zwei Stimmen (§ 4 BWG). Mit der Erststimme wählt er einen Wahlkreisbewerber, mit der Zweitstimme entscheidet er sich für die Landesliste einer Partei. Es steht ihm frei, sich mit der Erststimme anders zu entscheiden als mit der Zweitstimme. Der Wähler ist an die von den zuständigen Wahlausschüssen zugelassenen Wahlvorschläge – Kreiswahlvorschläge von Parteien und Wahlberechtigten, Landeslisten von Parteien – gebunden.

Für die Sitzverteilung im Deutschen Bundestag sind die Zweitstimmen von entscheidender Bedeutung. Die Verteilung wird nach den Grundsätzen des Verhältniswahlrechts unter Anwendung des Höchstzahlverfahrens d'Hondt vorgenommen. Für die Verteilung der nach Landeslisten zu besetzenden Sitze werden die für jede Landesliste abgegebenen Zweitstimmen zusammengezählt. Sofern Parteien – was der Regelfall ist – mehrere Landeslisten miteinander verbinden (Listenverbindung), werden die auf eine Listenverbindung entfallenden Sitze auf die beteiligten Landeslisten im Verhältnis ihrer Zweitstimmen im Höchstzahlverfahren d'Hondt verteilt.

Bei der Zusammenzählung der für jede Landesliste abgegebenen gültigen Zweitstimmen bleiben die sogenannten Splitterparteien unberücksichtigt, d. h. diejenigen Parteien, die im Wahlgebiet weniger als 5 % der abgegebenen gültigen Zweitstimmen erhalten oder nicht in mindestens drei Wahlkreisen einen Sitz errungen haben (Sperrklausel). Ausgenommen von dieser Bestimmung sind Parteien nationaler Minderheiten (§ 6 Abs. 4 BWG). Die Zweitstimmen derjenigen Wähler, die ihre Erststimme für den erfolgreichen Bewerber einer Partei ohne Landesliste oder für einen erfolgreichen parteilosen Bewerber abgegeben haben, bleiben ebenso wie die Zweitstimmen für Splitterparteien (mit Landesliste) bei der Sitzverteilung unberücksichtigt. Vor der Sitzverteilung werden diejenigen Sitze, die durch Bewerber von Splitterparteien, für die in dem betreffenden Land keine Landesliste zugelassen ist oder die durch parteilose Bewerber in direkter Wahl in einem Wahlkreis errungen worden sind, abgerechnet. Die verbleibenden Sitze werden auf die Landeslisten im Verhältnis der zu berücksichtigenden Zweitstimmen nach dem Höchstzahlverfahren d'Hondt verteilt. Über die Zuteilung des letzten Sitzes entscheidet bei gleichen Höchstzahlen das vom Bundeswahlleiter zu ziehende Los (§ 6 Abs. 1 BWG).

Von der so für jede Landesliste ermittelten Abgeordnetenzahl wird die Zahl der von den Parteien in den Wahlkreisen durch Erststimmen erworbenen Abgeordnetensitze abgerechnet. Die restlichen Sitze werden aus den Landeslisten in der darin festgelegten Reihenfolge besetzt. Dabei bleiben Listenbewerber, die bereits in einem Wahlkreis gewählt sind, unberücksichtigt. Entfallen auf eine Landesliste mehr Sitze als Bewerber bekannt sind, so bleiben diese Sitze unbesetzt (§ 6 Abs. 2 BWG). Hat eine Partei in Wahlkreisen in direkter Wahl mehr Sitze erlangt, als ihr nach der beschriebenen Rechnung zustehen, so behält sie diese. In diesem Falle erhöht sich die Gesamtzahl der Bundestagssitze um die Unterschiedszahl (sogenannte „Überhangmandate"). Ein Ausgleich – und damit eine erneute Berechnung – findet nicht statt (§ 6 Abs. 3

BWG). Bei der letzten Bundestagswahl ist der SPD ein solches Überhangmandat in Schleswig-Holstein zugefallen, so daß die Gesamtzahl der Abgeordneten im Neunten Deutschen Bundestag 497 beträgt (ohne die 22 Abgeordneten aus Berlin).

Bewerber und Landeslisten

Bei der Bundestagswahl waren in Nordrhein-Westfalen 447 Kreiswahlvorschläge (sogen. Direktkandidaten) zur Wahl gestellt (1976: 462). Die für zehn Parteien zugelassenen Landeslisten enthielten 405 Bewerber (1976: 592), von denen 213 zugleich Wahlkreisbewerber waren (1976: 242). Damit standen in Nordrhein-Westfalen insgesamt 639 Bewerber zur Wahl (1976: 812). Von der Gesamtzahl der Bewerber waren 110 Frauen (17 %; 1976: 14 %). Bei der SPD betrug die Frauenquote 12 %, bei der CDU knapp 17 % und bei der F. D. P. knapp 10 %. Etwa 20 % der Bewerber waren unter 30 Jahre alt (1976: 19 %), 4 % 60 Jahre und älter (1976: 7 %).

Die SPD, CDU, F. D. P. und die DKP haben sich in allen 71 Wahlkreisen mit je einem Kreiswahlvorschlag an der Wahl beteiligt, während die NPD als einzige Partei in keinem Wahlkreis einen Direktkandidaten aufgestellt hatte und daher nur um Zweitstimmen warb.

Für die nachstehend aufgeführten zehn Parteien waren in Nordrhein-Westfalen Landeslisten zugelassen:

SPD	Sozialdemokratische Partei Deutschlands
CDU	Christlich Demokratische Union Deutschlands
F. D. P.	Freie Demokratische Partei
Bürgerpartei	
DKP	Deutsche Kommunistische Partei
GRÜNE	DIE GRÜNEN
EAP	Europäische Arbeiterpartei
KBW	Kommunistischer Bund Westdeutschland
NPD	Nationaldemokratische Partei Deutschlands
V	VOLKSFRONT

Die UAP UNABHÄNGIGE ARBEITER-PARTEI (Deutsche Sozialisten) kandidierte in vier Wahlkreisen, ohne daß für diese Partei eine Landesliste zugelassen war. Außerdem bewarb sich in einem Wahlkreis (Nr. 71 Solingen-Remscheid) ein Einzelbewerber.

Ergebnisse

Wahlberechtigte

Zur Bundestagswahl 1980 waren in Nordrhein-Westfalen 12 374 314 Deutsche im Alter von 18 und mehr Jahren wahlberechtigt, das entsprach einem Anteil von rd. 73 % der Gesamtbevölkerung des Landes. Von ihnen ließen sich 1 761 804 (14,2 %; 1976: 10,9 %) einen Wahlschein ausstellen, um entweder durch Briefwahl oder in einem beliebigen Wahlbezirk des Wahlkreises das Stimmrecht ausüben zu können.

Nicht in Wählerverzeichnisse eingetragen waren 459 Wahlberechtigte. Sie erhielten nach § 25 Abs. 2 BWO einen Wahlschein, weil sie ohne Verschulden die Einspruchsfrist versäumt hatten, ihr Wahlrecht erst nach Ablauf der Einspruchsfrist entstanden war oder erst nach Abschluß des jeweiligen Wählerverzeichnisses im Einspruchsverfahren festgestellt worden war.

Gegenüber der Bundestagswahl 1976 erhöhte sich die Zahl der Wahlberechtigten um 255 781 (+ 2,1 %), obwohl im gleichen Zeitraum die Einwohnerzahl um rd. 40 000 (– 0,2 %) geringfügig zurückging. Der Grund für diese leicht gegenläufige Entwicklung dürfte vor allem darin liegen, daß die in das Wahlberechtigungsalter hineinwachsenden Jahrgänge stärker geworden sind. Die Zuwachsrate der Wahlberechtigtenzahl in Nordrhein-Westfalen entsprach in etwa dem Bundesdurchschnitt (+ 2,7 %). Eine negative Entwicklung zeigte sich nur in den Stadtstaaten Hamburg (– 2,7 %) und Bremen (– 1,1 %).

Wahlbeteiligung, Nichtwähler

Von ihrem Wahlrecht machten 89,0 % der Wahlberechtigten Gebrauch. Diese Quote liegt gegenüber den Vergleichswerten der Bundestagswahlen 1976 (91,3 %) und 1972 (91,8 %; maximaler Wert) deutlich niedriger, ist aber immer noch der dritthöchste Wert, der bei Bundestagswahlen erzielt wurde. In Nordrhein-Westfalen lag die Wahlbeteiligung – wie auch bei früheren Bundestagswahlen – etwas über dem Bundesdurchschnitt (88,6 %).

Bundestagswahl	Wahlbeteiligung in %	
	Nordrhein-Westfalen	Bundesgebiet (ohne Berlin)
1949	79,2	78,5
1953	86,0	86,0
1957	88,5	87,8
1961	88,4	87,7
1965	87,6	86,8
1969	87,3	86,7
1972	91,8	91,1
1976	91,3	90,7
1980	89,0	88,6

Unter dem Bundesdurchschnitt liegende Vergleichswerte ergaben sich in den Ländern Bremen (87,9 %), Baden-Württemberg (86,5 %) und Bayern (87,6 %).

In Nordrhein-Westfalen betrugen die Abweichungen gegenüber dem Landesdurchschnitt in den einzelnen Wahlkreisen höchstens 5,3 Punkte nach unten und 2,8 Punkte nach oben. Die geringste Wahlbeteiligung wurde im Wahlkreis 59 Köln I mit 83,7 %, die höchste in den Wahlkreisen 97 Coesfeld-Steinfurt I und 121 Olpe-Siegen II mit jeweils 91,8 % festgestellt.

Wahlkreise mit geringer bzw. hoher Wahlbeteiligung bei der Bundestagswahl 1980

geringe Wahlbeteiligung		hohe Wahlbeteiligung	
Wahlkreis	%	Wahlkreis	%
59 Köln I	83,7	116 Unna I	91,0
78 Mönchengladbach	84,2	96 Borken	91,0
61 Köln III	84,2	100 Warendorf	91,2
62 Köln IV	84,4	119 Hochsauerlandkreis	91,5
85 Duisburg II	86,2	121 Olpe-Siegen II	91,8
89 Essen II	86,3	97 Coesfeld-Steinfurt I	91,8

Von ihrem Wahlrecht haben 1 365 632 Personen keinen Gebrauch gemacht, das waren 11,0 % aller Wahlberechtigten (1976: 8,7 %). Damit ist diese Personengruppe wiederum – gemessen an der Zahl der Wahlberechtigten – nach den SPD- und den CDU-Wählern drittstärkste „Partei" geworden.

Da es sich bei den Quoten für die Teilnahme (= Wahlbeteiligung) bzw. Nichtteilnahme an der Wahl um komplementäre Größen handelt, bedeuten z. B. die minimale Wahlbeteiligung im Wahlkreis 59 Köln I zugleich die maximale Nichtwählerquote (16,3 %), die maximale Wahlbeteiligung in den Wahlkreisen 97 Coesfeld-Steinfurt I und 121 Olpe-Siegen II dagegen die minimale Nichtwählerquote (jeweils 8,2 %), die bei der Bundestagswahl 1980 in Nordrhein-Westfalen erzielt worden sind.

Wahlberechtigte, Wähler und Nichtwähler bei den Bundestagswahlen 1976 und 1980

Merkmal	Bundestagswahl 1976		Bundestagswahl 1980	
	Anzahl	%	Anzahl	%
Wahlberechtigte	12 118 533	100	12 374 314	100
davon				
Wähler[1] der				
SPD	5 153 959	42,5	5 108 147	41,3
CDU	4 892 278	40,4	4 432 661	35,8
F.D.P.	860 331	7,1	1 191 643	9,6
sonstigen Parteien	82 994	0,7	186 998	1,5
Nichtwähler	1 051 987	8,7	1 365 632	11,0
ungültige Stimmen[1]	76 984	0,6	89 233	0,8

1) Zweitstimmen

Personen mit Sperrvermerk „W" bei den Bundestagswahlen 1976 und 1980

Personengruppe	Bundestagswahl	
	1976	1980
Wahlberechtigte	12 118 533	12 374 314
darunter mit Sperrvermerk „W"	1 315 565	1 761 804
% der Wahlberechtigten	10,9	14,2
Wähler	11 066 546	11 008 682
darunter mit Wahlschein	1 256 704	1 679 074
% der Wahlberechtigten mit Sperrvermerk „W"	95,5	95,3
Nichtwähler	1 051 987	1 365 632
darunter Wahlschein-Nichtwähler	58 861	82 730
% der Wahlberechtigten mit Sperrvermerk „W"	4,5	4,7

Von den 1 761 804 Wahlberechtigten, die auf Antrag einen Wahlschein erhalten haben (14,2 %; 1976: 10,9 %), verzichteten 82 730 auf ihr Stimmrecht oder blieben aus anderen Gründen – z. B. wegen verspäteten Eingangs der Wahlbriefe – unberücksichtigt. Der Anteil dieser „Wahlschein-Nichtwähler" lag mit 4,7 % nur leicht über dem Vergleichswert für die Bundestagswahl 1976 (4,5 %).

Ungültige Stimmzettel und Stimmen

Ungültige Stimmzettel (beide Stimmen ungültig) sind die Fälle, in denen der Stimmzettel

nicht in einem amtlichen Wahlumschlag abgegeben worden ist,

in einem Wahlumschlag abgegeben worden ist, der offensichtlich in einer das Wahlgeheimnis gefährdenden Weise von den übrigen abweicht oder einen deutlich fühlbaren Gegenstand enthält,

nicht amtlich hergestellt ist oder für einen anderen Wahlkreis gültig ist oder

keine Kennzeichnung enthält (§ 39 Abs. 1 Nr. 1 bis 4 BWG).

Als ungültige Stimmzettel (beide Stimmen ungültig) gelten auch mehrere in einem Wahlumschlag enthaltene Stimmzettel, wenn diese unterschiedlich gekennzeichnet sind (§ 39 Abs. 2 BWG), ferner auch ein leerer Wahlumschlag (§ 39 Abs. 3 BWG).

Ungültige Stimmen ergeben sich in den Fällen, in denen der Stimmzettel

den Willen des Wählers nicht zweifelsfrei erkennen läßt

oder

einen Zusatz oder Vorbehalt enthält (§ 39 Abs. 1 Nr. 5 und 6 BWG).

In diesen Fällen ist für die Erststimme und für die Zweitstimme jeweils gesondert zu prüfen, ob sie ungültig oder gültig sind.

Eine ungültige Stimme ergibt sich auch in dem Falle, daß der Stimmzettel nur eine Stimmabgabe enthält: Die nicht abgegebene Stimme ist ungültig (§ 39 Abs. 3 BWG).

Anteil der ungültigen Stimmen bei den Bundestagswahlen 1953 – 1980

Bundestagswahl	Ungültige Stimmen in % der Wähler			
	Erststimmen		Zweitstimmen	
	NW	Bundesgebiet	NW	Bundesgebiet
1953	3,1	3,4	2,9	3,3
1957	2,4	3,0	3,3	3,8
1961	2,4	2,6	2,9	4,0
1965	2,6	2,9	1,7	2,4
1969	2,4	2,4	1,4	1,7
1972	1,2	1,2	0,6	0,8
1976	1,0	1,2	0,7	0,9
1980	1,1	1,3	0,8	0,9

Bei der Bundestagswahl 1980 wurden 116 614 ungültige Erststimmen und 89 233 ungültige Zweitstimmen abgegeben. Die Tatsache, daß – wie auch bei früheren Bundestagswahlen – erheblich mehr ungültige Erststimmen als Zweitstimmen festgestellt worden sind, dürfte u. a. auch darauf zurückzuführen sein, daß Anhänger von Parteien, die ihrem Wahlkreiskandidaten keine Erfolgschance einräumten, auf die Abgabe der Erststimme verzichteten. Der auf die Zahl der Wähler bezogene Anteil an ungültigen Stimmen ist seit der Bundestagswahl 1953 (bei der Bundestagswahl 1949 hatte der Wähler nur eine Stimme) deutlich geringer geworden. Gegenüber der Bundestagswahl 1976 hat er sich allerdings in Nordrhein-Westfalen – im Bundesgebiet nur bei den Erststimmen – geringfügig erhöht.

Die höchsten Anteile ungültiger Erststimmen wurden in den Wahlkreisen 86 Oberhausen mit 1,6 % und 93 Gelsenkirchen I mit 1,5 % (Landesdurchschnitt 1,1 %) festgestellt; bei den ungültigen Zweitstimmen lagen die Quoten in den Wahlkreisen 55 Heinsberg und 58 Euskirchen-Erftkreis II mit jeweils 1,1 % (Landesdurchschnitt 0,8 %) besonders hoch.

Gültige Erststimmen

Mit den Erststimmen der Wähler eines jeden Wahlkreises wird derjenige Wahlkreisbewerber in den Bundestag gewählt, der die meisten Stimmen auf sich vereinigt. Nach den Ergebnissen früherer Bundestagswahlen war auch bei der Bundestagswahl 1980 damit zu rechnen, daß es nur Bewerbern der SPD und der CDU (in Bayern CSU) gelingen würde, eine Stimmenmehrheit in den Wahlkreisen zu erringen. Diese Erwartung dürfte auch der Grund dafür sein, daß diese beiden zahlenmäßig großen Parteien bei allen Bundestagswahlen seit 1953 jeweils eine größere Zahl von Erststimmen als Zweitstimmen errangen. Bei der Bundestagswahl 1980 wurden außer für diese Parteien auch für die DKP, die GRÜNEN und den KBW mehr Erst- als Zweitstimmen abgegeben. Die F. D. P. erhielt dagegen in Nordrhein-Westfalen 393 320 Zweitstimmen mehr als Erststimmen (798 323). Die Tatsache, daß der Erststimmen- „Überhang" der SPD mit 170 269 (5 278 416 Erststimmen) stärker war als der der CDU mit 154 601 (4 432 661 Erststimmen), könnte darauf hindeuten, daß diejenigen Wähler, die z. B. ihre Zweitstimme der F. D. P., ihre Erststimme aber einer anderen Partei gegeben haben, die SPD in stärkerem Maße als die CDU bedacht haben. Ähnliche Beobachtungen wurden bereits bei den Bundestagswahlen 1976 und 1972 gemacht. Genauere Aufschlüsse über das Verhalten der Wähler im Zusammenhang mit der Möglichkeit des Stimmensplittings sind von den in Kürze vorliegenden Ergebnissen der repräsentativen Wahlstatistik zu erwarten.

Die SPD errang 48,5 % aller Erststimmen (1976: 47,9 %), mit denen sie in 44 von den insgesamt 71 Wahlkreisen des Landes die Mehrheit errang (1976: in 45 von 73). In den übrigen 27 Wahlkreisen wurden die Bewerber der CDU gewählt. Diese Partei konnte 42,1 % aller Erststimmen auf sich vereinigen (1976: 44,8 %), büßte also gegenüber der letzten Bundestagswahl 2,7 Prozentpunkte ein.

Wahlberechtigte, Wähler und gültige Stimmen bei den Bundestagswahlen 1953 – 1980

Merkmal E = Erststimmen Z = Zweitstimmen		Bundestagswahl							
		1953	1957	1961	1965	1969	1972	1976	1980
Wahlberechtigte		9 599 109	10 352 585	11 085 775	11 322 627	11 259 648	11 992 806	12 118 533	12 374 314
Wähler		8 250 961	9 158 928	9 799 429	9 920 068	9 827 911	11 005 807	11 066 546	11 008 682
Wahlbeteiligung %		86,0	88,5	88,4	87,6	87,3	91,8	91,3	89,0
Gültige Stimmen	E	7 994 686	8 936 963	9 565 976	9 660 392	9 591 257	10 877 706	10 959 285	10 892 068
	Z	8 008 429	8 855 271	9 518 246	9 751 232	9 687 113	10 934 638	10 989 562	10 919 449
davon in % SPD	E	32,6	34,1	37,6	43,3	47,7	52,8	47,9	48,5
	Z	31,9	33,5	37,3	42,6	46,8	50,4	46,9	46,8
CDU	E	50,6	55,0	48,1	48,2	44,4	41,5	44,8	42,1
	Z	48,9	54,4	47,6	47,1	43,6	41,0	44,5	40,6
F.D.P.	E	8,5	5,9	11,1	6,2	4,3	4,9	6,4	7,3
	Z	8,5	6,3	11,7	7,6	5,4	7,8	7,8	10,9
Sonstige	E	8,3	5,0	3,2	2,3	3,6	0,8	0,8	2,1
	Z	10,7	5,8	3,4	2,7	4,2	0,6	0,7	1,7

In 33 Wahlkreisen gewannen die Bewerber der SPD, in 13 Wahlkreisen die Bewerber der CDU die Wahl mit absoluter Mehrheit. Den jeweils knappsten Sieg (relative Mehrheit) errang für die SPD der Kandidat des Wahlkreises 60 Köln II (SPD: 44,0 %, CDU: 43,9 %) mit einem Vorsprung von nur 103 Stimmen und für die CDU der Bewerber im Wahlkreis 98 Steinfurt II (CDU: 46,0 %, SPD: 45,6 %) mit einem Mehr von 630 Stimmen vor dem SPD-Kandidaten.

Gewonnene Wahlkreise bei den Bundestagswahlen 1976 und 1980

Partei Art der Erststimmenmehrheit		Bundestagswahl	
		1976	1980
SPD	absolute Mehrheit	28	33
	relative Mehrheit	17	11
	Zusammen	45	44
CDU	absolute Mehrheit	20	13
	relative Mehrheit	8	14
	Zusammen	28	27
Wahlkreise insgesamt		**73**	**71**

Ihre günstigsten Wahlkreisergebnisse erzielten die SPD in den Wahlkreisen 89 Essen II (66,6 %) und 85 Duisburg II (65,3 %), die CDU in den Wahlkreisen 107 Paderborn (63,9 %) und 96 Borken (62,0 %).

Infolge der grundlegenden Neueinteilung der Wahlkreise für die Bundestagswahl 1980 (NW: insgesamt 71) gegenüber denen von 1976 (NW: insgesamt 73) sind ein echter Vergleich der Erststimmenergebnisse auf Wahlkreisebene sowie Aussagen über Wechsel der Mehrheitsverhältnisse für die beiden letzten Bundestagswahlen in Nordrhein-Westfalen nicht möglich. Die für die neuen Bundestagswahlkreise vorliegenden umgerechneten Ergebnisse der Bundestagswahl 1976 sind für den Vergleich ungeeignet.

Wahlkreise mit schwacher bzw. starker Erststimmenmehrheit

SPD				CDU			
Wahlkreis		Erststimmenanteil in % ( ) = CDU-Anteil		Wahlkreis		Erststimmenanteil in % ( ) = SPD-Anteil	
Nr.	Bezeichnung			Nr.	Bezeichnung		
schwache Mehrheit				schwache Mehrheit			
60	Köln II	44,0	(43,9)	74	Düsseldorf I	43,8	(42,8)
69	Wuppertal I	45,1	(37,8)	53	Aachen	45,9	(45,5)
79	Krefeld	46,9	(44,6)	98	Steinfurt II	46,0	(45,6)
73	Mettmann II	48,3	(43,4)	64	Rhein-Sieg-Kreis I	46,6	(42,6)
102	Bielefeld	48,7	(39,4)	122	Märkischer Kreis I	46,8	(44,8)
starke Mehrheit				starke Mehrheit			
93	Gelsenkirchen I	62,2	(30,1)	119	Hochsauerlandkreis	57,4	(35,0)
114	Dortmund II	64,1	(28,1)	55	Heinsberg	58,4	(35,2)
112	Herne	64,8	(29,7)	97	Coesfeld-Steinfurt I	59,3	(31,3)
85	Duisburg II	65,3	(26,9)	96	Borken	62,0	(33,3)
89	Essen II	66,6	(27,0)	107	Paderborn	63,9	(27,2)

Der Vergleich der Länderergebnisse bei den Erststimmen zeigt, daß gegenüber der Bundestagswahl 1976 die SPD in allen Ländern – mit Ausnahme von Bremen und Bayern – Gewinne erzielen konnte, während die CDU/CSU in allen Ländern Stimmeneinbußen hinnehmen mußte. Die F. D. P. verbesserte ihr Erststimmenergebnis – mit Ausnahme vom Saarland – in allen übrigen Bundesländern.

Gültige Zweitstimmen

Für die Sitzverteilung im Deutschen Bundestag sind die gültigen Zweitstimmen ausschlaggebend. Von den 37,9 Millionen gültigen Zweitstimmen im Bundesgebiet entfielen 10,9 Millionen (28,8 %; 1976: 29,1 %) auf Nordrhein-Westfalen.

Mit 5 108 147 Zweitstimmen (46,8 %) konnte die SPD ihre Spitzenposition im Lande behaupten, das Ergebnis der Bundestagswahl 1976 (46,9 %) aber nicht ganz erreichen. Die 4 432 661 auf die CDU entfallenen Zweitstimmen (40,6 %) brachten ihr gegenüber der Bundestagswahl 1976 (44,5 %) einen Verlust von 3,9 Prozentpunkten. Die F. D. P., die 1 191 643 Zweitstimmen auf sich vereinigte (10,9 %), erreichte damit als einzige Partei gegenüber der Bundestagswahl 1976 (7,8 %) einen beachtlichen Stimmengewinn. Von den übrigen Parteien, die zusammen 1,7 % der gültigen Zweitstimmen erhielten und bei der Sitzverteilung im 9. Deutschen Bundestag unberücksichtigt blieben, konnten die GRÜNEN mit 136 278 Zweitstimmen (1,2 %) das beste Ergebnis erzielen.

Sowohl die SPD als auch die F. D. P. übertrafen mit dem in Nordrhein-Westfalen erzielten Zweitstimmenanteil (46,8 % bzw. 10,9 %) den jeweils auf Bundesebene erzielten Durchschnittswert (42,9 % bzw. 10,6 %). Demgegenüber blieb der von der CDU erreichte Stimmenanteil (40,6 %) erheblich unter dem entsprechenden Vergleichswert für die CDU/CSU insgesamt (44,5 %).

Unter dem jeweiligen bundesdurchschnittlichen Wert liegende Zweitstimmenanteile ergaben sich für die SPD in den Ländern Rheinland-Pfalz, Baden-Württemberg und Bayern, die CDU/CSU in den Ländern Schleswig-Holstein, Hamburg, Niedersachsen, Bremen, Nordrhein-Westfalen, Hessen und Saarland und die F. D. P. in den Ländern Rheinland-Pfalz, Bayern und Saarland. Gegenüber der Bundestagswahl 1976 verbesserte die SPD ihr Zweitstimmenergebnis in Schleswig-Holstein, Niedersachsen, Hessen, Rheinland-Pfalz, Baden-Württemberg und im Saarland. Die CDU/CSU mußte in allen Ländern Verluste hinnehmen, während die F. D. P. überall Gewinne erzielte.

Briefwahl

Bei der Bundestagswahl 1980 gaben 1 667 779 Wähler ihre Stimme durch Briefwahl ab. Ihr prozentualer Anteil an der Gesamtzahl der Wähler lag mit 15,1 % erheblich über dem Vergleichswert der Bundestagswahl 1976 (11,3 %). Damit wurde die bislang höchste Beteiligungsziffer bei Bundestagswahlen erreicht.

Bundestagswahl	Briefwähler in % der Wähler
1957	5,3
1961	6,3
1965	8,4
1969	7,2
1972	7,1
1976	11,3
1980	15,1

Briefwahlergebnisse bei den Bundestagswahlen 1957 – 1980

Wähler / Stimmen		Bundestagswahl 1957	1961	1965	1969	1972	1976	1980
Wähler insgesamt		**482 508**	**617 279**	**830 288**	**702 736**	**786 093**	**1 244 363**	**1 667 779**
				Erststimmen				
Ungültige Stimmen	Anzahl	8 835	6 007	7 474	6 828	5 737	7 056	8 453
	%	1,8	1,0	0,9	1,0	0,7	0,6	0,5
Gültige Stimmen	Anzahl	473 673	611 272	822 814	695 908	780 356	1 237 307	1 659 326
	%	100	100	100	100	100	100	100
davon								
SPD	%	20,1	26,0	33,0	39,8	45,2	40,3	43,1
CDU	%	67,9	57,2	56,4	50,9	48,3	51,8	46,4
F.D.P.	%	7,6	14,4	8,1	5,7	5,6	6,8	7,6
Sonstige	%	4,4	2,4	2,5	3,6	0,8	1,1	2,9
				Zweitstimmen				
Ungültige Stimmen	Anzahl	9 469	6 513	4 762	4 119	3 550	4 189	5 730
	%	2,0	1,1	0,6	0,6	0,5	0,3	0,3
Gültige Stimmen	Anzahl	473 039	610 766	825 526	698 617	782 543	1 240 174	1 662 049
	%	100	100	100	100	100	100	100
davon								
SPD	%	19,7	25,9	32,4	38,7	41,3	39,3	42,0
CDU	%	66,9	56,4	55,5	49,8	47,7	51,6	44,8
F.D.P.	%	8,2	15,1	9,3	7,4	10,2	8,1	10,8
Sonstige	%	5,2	2,6	2,8	4,1	0,9	1,0	2,4

Die CDU erzielte – wie auch bei früheren Bundestagswahlen – ein günstigeres Briefwahlergebnis (Erststimmen: 46,4 %, Zweitstimmen: 44,8 %) als die SPD (Erststimmen: 43,1 %, Zweitstimmen: 42,0 %); allerdings mußte sie auch bei dieser Gruppe von Wählern gegenüber der Bundestagswahl 1976, bei der sie mehr als die Hälfte aller durch Briefwahl abgegebenen Erst- und Zweitstimmen (1976: 51,8 % bzw. 51,6 %) auf sich vereinigte, deutliche Einbußen in der Wählergunst hinnehmen. Demgegenüber erhöhten sich die Briefwahl-Stimmenanteile (Erst- und Zweitstimmen) gegenüber der Bundestagswahl 1976 sowohl bei der SPD (1976: 40,3 % bzw. 39,3 %) als auch bei der F. D. P. (1976: 6,8 % bzw. 8,1 %; 1980: 7,6 % bzw. 10,8 %) erheblich.

Gewählte Bewerber

Bei der Bundestagswahl 1980 erhielt die SPD in Schleswig-Holstein ein Überhangmandat, so daß die Gesamtzahl der Abgeordneten im Neunten Deutschen Bundestag – ohne die 22 Abgeordneten aus Berlin – 497 beträgt.

Die aufgrund des Zweitstimmenergebnisses durch den Bundeswahlleiter vorgenommene Berechnung der Sitzverteilung ergab für Nordrhein-Westfalen insgesamt 147 Mandate (1976: 148).

Außer den 71 in den Wahlkreisen des Landes gewählten Bewerbern kamen weitere 76 Abgeordnete aus Nordrhein-Westfalen über die Landeslisten der Parteien in den Neunten Deutschen Bundestag. Insgesamt wurden 70 Abgeordnete von der SPD, 60 von der CDU und 17 von der F. D. P. in den Bundestag entsandt.

Gewählte Bewerber bei den Bundestagswahlen 1976 und 1980 nach Parteizugehörigkeit und Ländern

Land	Gewählte Bewerber insgesamt			Parteizugehörigkeit								
				SPD			CDU/CSU			F.D.P.		
	1976	1980		1976	1980		1976	1980		1976	1980	
	Zusammen		in WK[1]	Zusammen		in WK[1]	Zusammen		in WK[1]	Zusammen		in WK[1]
Schleswig-Holstein	22	23	11	10	11	11	10	9	—	2	3	—
Hamburg	14	13	7	8	7	7	5	4	—	1	2	—
Niedersachsen	62	63	31	29	30	23	28	26	8	5	7	—
Bremen	5	4	3	3	3	3	2	1	—	—	—	—
Nordrhein-Westfalen	148	147	71	70	70	44	66	60	27	12	17	—
Hessen	47	46	22	22	22	19	21	19	3	4	5	—
Rheinland-Pfalz	31	32	16	13	14	6	16	15	10	2	3	—
Baden-Württemberg	71	72	37	26	27	6	38	36	31	7	9	—
Bayern	88	89	45	29	30	5	53	52	40	6	7	—
Saarland	8	8	5	4	4	3	4	4	2	—	—	—
Bundesgebiet ohne Berlin	496	497[2]	248	214	218[2]	127	243	226	121	39	53	—
Berlin (West)[3]	22	22	x	10	10	x	11	11	x	1	1	x
Insgesamt	**518**	**519**	**x**	**224**	**228**	**x**	**254**	**237**	**x**	**40**	**54**	**x**

1) in WK = in Wahlkreisen — 2) mit einem Überhangmandat der SPD in Schleswig-Holstein — 3) vom Berliner Abgeordnetenhaus gewählt

Gewählte Bewerber bei den Bundestagswahlen 1976 und 1980 nach Alter, Geschlecht und Parteizugehörigkeit

Altersgruppe / Geschlecht		Gewählte Bewerber insgesamt		Darunter in Wahlkreisen		Parteizugehörigkeit					
						SPD		CDU		F.D.P.	
		1976	1980	1976	1980	1976	1980	1976	1980	1976	1980
30 bis unter 40 Jahre	männlich	20	24	9	12	6	14	12	7	2	3
	weiblich	2	4	—	—	—	—	1	1	1	3
40 bis unter 50 Jahre	männlich	61	50	32	27	28	25	28	21	5	4
	weiblich	2	2	—	1	—	1	2	1	—	—
50 bis unter 60 Jahre	männlich	47	54	26	29	27	24	18	23	2	7
	weiblich	7	6	3	1	4	3	2	3	1	—
60 bis unter 70 Jahre	männlich	8	6	3	1	4	2	3	4	1	—
	weiblich	1	1	—	—	1	1	—	—	—	—
Nordrhein-Westfalen	männlich	**136**	**134**	**70**	**69**	**65**	**65**	**61**	**55**	**10**	**14**
	weiblich	**12**	**13**	**3**	**2**	**5**	**5**	**5**	**5**	**2**	**3**
	Zusammen	**148**	**147**	**73**	**71**	**70**	**70**	**66**	**60**	**12**	**17**

Nordrhein-Westfalen stellt mit 147 Abgeordneten das bei weitem größte Länderkontingent, gefolgt von Bayern (89), Baden-Württemberg (72) und Niedersachsen (63).

Unter den nordrhein-westfälischen Bundestagsabgeordneten überwiegen, wie auch bei der Bundestagswahl 1976, die 40 bis 49 bzw. die 50 bis 59 Jahre alten Personen (35,4 % bzw. 40,8 %; 1976: 42,6 % bzw. 36,5 %).

Von der Gesamtzahl der 147 Abgeordneten (1976: 148) waren 13 Frauen (1976: 12); 5 von ihnen gehörten der SPD (1976: 5), 5 der CDU (1976: 5) und 3 der F. D. P. (1976: 2) an.

Zeichenerklärung

(DIN 55 301)

0	weniger als die Hälfte von 1 in der letzten besetzten Stelle, jedoch mehr als nichts
—	nichts vorhanden
. . .	Angabe fällt später an
/	Zahlenwert nicht sicher genug
.	Zahlenwert unbekannt oder geheimzuhalten

Wahlkreis Nr.	Wahlkreis a = Ergebnis insgesamt b = Ergebnis der Briefwahl		E = Erststimmen Z = Zweitstimmen		Wahlberechtigte				Wähler		Ungültige Stimmen
					laut Wählerverzeichnis		nach § 25 Abs. 2 BWO	insgesamt	insgesamt	darunter mit Wahlschein	
					ohne Sperrvermerk „W" (Wahlschein)	mit Sperrvermerk „W" (Wahlschein)					
53	Aachen	a	E	Anzahl	132 299	26 619	3	158 921	140 310	25 364	1 469
				%	83,2	16,7	0,0	100	88,3	18,1	1,0
			Z	Anzahl	x	x	x	x	x	x	1 218
				%	x	x	x	x	x	x	0,9
		b	E	Anzahl	x	x	x	x	25 239	25 239	129
				%	x	x	x	x	x	x	0,5
			Z	Anzahl	x	x	x	x	25 239	25 239	87
				%	x	x	x	x	x	x	0,3
54	Kreis Aachen	a	E	Anzahl	182 157	28 056	5	210 218	190 945	26 804	2 040
				%	86,7	13,3	0,0	100	90,8	14,0	1,1
			Z	Anzahl	x	x	x	x	x	x	1 905
				%	x	x	x	x	x	x	1,0
		b	E	Anzahl	x	x	x	x	26 553	26 553	124
				%	x	x	x	x	x	x	0,5
			Z	Anzahl	x	x	x	x	26 553	26 553	116
				%	x	x	x	x	x	x	0,4
55	Heinsberg	a	E	Anzahl	132 463	19 083	3	151 549	137 358	18 138	1 760
				%	87,4	12,6	0,0	100	90,6	13,2	1,3
			Z	Anzahl	x	x	x	x	x	x	1 555
				%	x	x	x	x	x	x	1,1
		b	E	Anzahl	x	x	x	x	18 108	18 108	119
				%	x	x	x	x	x	x	0,7
			Z	Anzahl	x	x	x	x	18 108	18 108	92
				%	x	x	x	x	x	x	0,5
56	Düren	a	E	Anzahl	148 133	23 687	12	171 832	155 080	22 703	1 867
				%	86,2	13,8	0,0	100	90,3	14,6	1,2
			Z	Anzahl	x	x	x	x	x	x	1 561
				%	x	x	x	x	x	x	1,0
		b	E	Anzahl	x	x	x	x	22 655	22 655	123
				%	x	x	x	x	x	x	0,5
			Z	Anzahl	x	x	x	x	22 655	22 655	104
				%	x	x	x	x	x	x	0,5
57	Erftkreis I	a	E	Anzahl	174 298	26 785	3	201 086	180 699	25 495	2 085
				%	86,7	13,3	0,0	100	89,9	14,1	1,2
			Z	Anzahl	x	x	x	x	x	x	1 476
				%	x	x	x	x	x	x	0,8
		b	E	Anzahl	x	x	x	x	25 391	25 391	149
				%	x	x	x	x	x	x	0,6
			Z	Anzahl	x	x	x	x	25 391	25 391	83
				%	x	x	x	x	x	x	0,3
58	Euskirchen-Erftkreis II	a	E	Anzahl	173 514	27 011	9	200 534	180 686	25 681	2 353
				%	86,5	13,5	0,0	100	90,1	14,2	1,3
			Z	Anzahl	x	x	x	x	x	x	1 994
				%	x	x	x	x	x	x	1,1
		b	E	Anzahl	x	x	x	x	25 609	25 609	203
				%	x	x	x	x	x	x	0,8
			Z	Anzahl	x	x	x	x	25 609	25 609	142
				%	x	x	x	x	x	x	0,6
59	Köln I	a	E	Anzahl	126 019	25 856	15	151 890	127 197	24 687	1 379
				%	83,0	17,0	0,0	100	83,7	19,4	1,1
			Z	Anzahl	x	x	x	x	x	x	1 081
				%	x	x	x	x	x	x	0,8
		b	E	Anzahl	x	x	x	x	24 507	24 507	70
				%	x	x	x	x	x	x	0,3
			Z	Anzahl	x	x	x	x	24 507	24 507	58
				%	x	x	x	x	x	x	0,2

nach Bundestagswahlkreisen

Gültige Stimmen												
	davon											
insgesamt	SPD	CDU	F.D.P.	Bürger-partei	DKP	GRÜNE	EAP	KBW	NPD	V	UAP	Einzel-bewerber
138 841	63 160	63 791	8 901	–	217	2 657	–	64	–	51	–	–
100	45,5	45,9	6,4	–	0,2	1,9	–	0,0	–	0,0	–	–
139 092	58 223	61 183	16 727	115	235	2 370	12	54	142	31	–	–
100	41,9	44,0	12,0	0,1	0,2	1,7	0,0	0,0	0,1	0,0	–	–
25 110	9 646	13 017	1 671	–	49	707	–	8	–	12	–	–
100	38,4	51,8	6,7	–	0,2	2,8	–	0,0	–	0,0	–	–
25 152	8 860	12 491	3 045	37	45	636	4	8	18	8	–	–
100	35,2	49,7	12,1	0,1	0,2	2,5	0,0	0,0	0,1	0,0	–	–
188 905	93 185	82 144	10 773	–	341	2 403	–	59	–	–	–	–
100	49,3	43,5	5,7	–	0,2	1,3	–	0,0	–	–	–	–
189 040	91 496	79 943	15 145	98	216	1 817	24	31	243	27	–	–
100	48,4	42,3	8,0	0,1	0,1	1,0	0,0	0,0	0,1	0,0	–	–
26 429	11 974	12 534	1 405	–	50	456	–	10	–	–	–	–
100	45,3	47,4	5,3	–	0,2	1,7	–	0,0	–	–	–	–
26 437	11 892	12 239	1 867	29	25	338	7	6	30	4	–	–
100	45,0	46,3	7,1	0,1	0,1	1,3	0,0	0,0	0,1	0,0	–	–
135 598	47 701	79 192	6 179	–	187	2 339	–	–	–	–	–	–
100	35,2	58,4	4,6	–	0,1	1,7	–	–	–	–	–	–
135 803	47 375	76 592	9 913	60	117	1 580	17	11	116	22	–	–
100	34,9	56,4	7,3	0,0	0,1	1,2	0,0	0,0	0,1	0,0	–	–
17 989	6 463	10 291	741	–	21	473	–	–	–	–	–	–
100	35,9	57,2	4,1	–	0,1	2,6	–	–	–	–	–	–
18 016	6 529	9 989	1 149	12	13	300	1	2	17	4	–	–
100	36,2	55,4	6,4	0,1	0,1	1,7	0,0	0,0	0,1	0,0	–	–
153 213	65 383	76 799	8 692	–	225	2 058	–	56	–	–	–	–
100	42,7	50,1	5,7	–	0,1	1,3	–	0,0	–	–	–	–
153 519	63 889	74 706	12 885	57	160	1 642	16	22	125	17	–	–
100	41,6	48,7	8,4	0,0	0,1	1,1	0,0	0,0	0,1	0,0	–	–
22 532	8 855	12 035	1 147	–	33	453	–	9	–	–	–	–
100	39,3	53,4	5,1	–	0,1	2,0	–	0,0	–	–	–	–
22 551	8 743	11 735	1 686	14	20	329	3	3	15	3	–	–
100	38,8	52,0	7,5	0,1	0,1	1,5	0,0	0,0	0,1	0,0	–	–
178 614	94 067	71 040	10 993	–	277	2 237	–	–	–	–	–	–
100	52,7	39,8	6,2	–	0,2	1,3	–	–	–	–	–	–
179 223	88 346	68 449	20 094	80	188	1 824	28	11	177	26	–	–
100	49,3	38,2	11,2	0,0	0,1	1,0	0,0	0,0	0,1	0,0	–	–
25 242	11 964	11 377	1 492	–	33	376	–	–	–	–	–	–
100	47,4	45,1	5,9	–	0,1	1,5	–	–	–	–	–	–
25 308	11 378	11 049	2 469	19	24	325	5	3	28	8	–	–
100	45,0	43,7	9,8	0,1	0,1	1,3	0,0	0,0	0,1	0,0	–	–
178 333	67 071	88 393	19 887	–	293	2 689	–	–	–	–	–	–
100	37,6	49,6	11,2	–	0,2	1,5	–	–	–	–	–	–
178 692	67 997	87 987	20 273	75	199	1 957	28	10	146	20	–	–
100	38,1	49,2	11,3	0,0	0,1	1,1	0,0	0,0	0,1	0,0	–	–
25 406	8 858	12 835	3 112	–	54	547	–	–	–	–	–	–
100	34,9	50,5	12,2	–	0,2	2,2	–	–	–	–	–	–
25 467	9 266	12 845	2 850	26	33	404	8	3	29	3	–	–
100	36,4	50,4	11,2	0,1	0,1	1,6	0,0	0,0	0,1	0,0	–	–
125 818	63 539	46 647	11 729	–	589	3 195	65	54	–	–	–	–
100	50,5	37,1	9,3	–	0,5	2,5	0,1	0,0	–	–	–	–
126 116	60 136	45 466	17 150	67	484	2 507	40	38	197	31	–	–
100	47,7	36,1	13,6	0,1	0,4	2,0	0,0	0,0	0,2	0,0	–	–
24 437	10 656	10 697	2 223	–	114	724	17	6	–	–	–	–
100	43,6	43,8	9,1	–	0,5	3,0	0,1	0,0	–	–	–	–
24 449	9 977	10 405	3 282	26	98	604	8	4	44	1	–	–
100	40,8	42,6	13,4	0,1	0,4	2,5	0,0	0,0	0,2	0,0	–	–

Wahlkreis Nr.	Wahlkreis a = Ergebnis insgesamt b = Ergebnis der Briefwahl		E = Erststimmen Z = Zweitstimmen	Wahlberechtigte				Wähler		Ungültige Stimmen
				laut Wählerverzeichnis		nach § 25 Abs. 2 BWO	insgesamt	insgesamt	darunter mit Wahlschein	
				ohne Sperrvermerk „W" (Wahlschein)	mit Sperrvermerk „W" (Wahlschein)					
60	Köln II	a	E Anzahl	123 968	31 484	25	155 477	135 532	30 104	1 339
			%	79,7	20,2	0,0	100	87,2	22,2	1,0
			Z Anzahl	x	x	x	x	x	x	997
			%	x	x	x	x	x	x	0,7
		b	E Anzahl	x	x	x	x	29 842	29 842	130
			%	x	x	x	x	x	x	0,4
			Z Anzahl	x	x	x	x	29 842	29 842	86
			%	x	x	x	x	x	x	0,3
61	Köln III	a	E Anzahl	158 428	28 552	14	186 994	157 482	27 273	2 089
			%	84,7	15,3	0,0	100	84,2	17,3	1,3
			Z Anzahl	x	x	x	x	x	x	1 454
			%	x	x	x	x	x	x	0,9
		b	E Anzahl	x	x	x	x	27 113	27 113	123
			%	x	x	x	x	x	x	0,5
			Z Anzahl	x	x	x	x	27 113	27 113	79
			%	x	x	x	x	x	x	0,3
62	Köln IV	a	E Anzahl	148 731	26 347	14	175 092	147 785	25 121	2 096
			%	84,9	15,0	0,0	100	84,4	17,0	1,4
			Z Anzahl	x	x	x	x	x	x	1 402
			%	x	x	x	x	x	x	0,9
		b	E Anzahl	x	x	x	x	24 999	24 999	138
			%	x	x	x	x	x	x	0,6
			Z Anzahl	x	x	x	x	24 999	24 999	96
			%	x	x	x	x	x	x	0,4
63	Bonn	a	E Anzahl	158 970	44 449	13	203 432	181 419	42 322	1 683
			%	78,1	21,8	0,0	100	89,2	23,3	0,9
			Z Anzahl	x	x	x	x	x	x	1 219
			%	x	x	x	x	x	x	0,7
		b	E Anzahl	x	x	x	x	42 130	42 130	242
			%	x	x	x	x	x	x	0,6
			Z Anzahl	x	x	x	x	42 130	42 130	140
			%	x	x	x	x	x	x	0,3
64	Rhein-Sieg-Kreis I	a	E Anzahl	145 988	20 511	10	166 509	149 615	19 497	1 731
			%	87,7	12,3	0,0	100	89,9	13,0	1,2
			Z Anzahl	x	x	x	x	x	x	1 269
			%	x	x	x	x	x	x	0,8
		b	E Anzahl	x	x	x	x	19 348	19 348	110
			%	x	x	x	x	x	x	0,6
			Z Anzahl	x	x	x	x	19 348	19 348	60
			%	x	x	x	x	x	x	0,3
65	Rhein-Sieg-Kreis II	a	E Anzahl	138 200	22 560	39	160 799	145 247	21 599	1 744
			%	85,9	14,0	0,0	100	90,3	14,9	1,2
			Z Anzahl	x	x	x	x	x	x	1 222
			%	x	x	x	x	x	x	0,8
		b	E Anzahl	x	x	x	x	21 467	21 467	159
			%	x	x	x	x	x	x	0,7
			Z Anzahl	x	x	x	x	21 467	21 467	117
			%	x	x	x	x	x	x	0,5
66	Oberbergischer Kreis	a	E Anzahl	154 042	21 495	–	175 537	157 102	20 371	1 461
			%	87,8	12,2	–	100	89,5	13,0	0,9
			Z Anzahl	x	x	x	x	x	x	1 332
			%	x	x	x	x	x	x	0,8
		b	E Anzahl	x	x	x	x	20 155	20 155	82
			%	x	x	x	x	x	x	0,4
			Z Anzahl	x	x	x	x	20 155	20 155	80
			%	x	x	x	x	x	x	0,4

nach Bundestagswahlkreisen

Gültige Stimmen												
	davon											
insgesamt	SPD	CDU	F.D.P.	Bürger-partei	DKP	GRÜNE	EAP	KBW	NPD	V	UAP	Einzel-bewerber
134 193	59 011	58 908	13 017	–	410	2 770	36	41	–	–	–	–
100	44,0	43,9	9,7	–	0,3	2,1	0,0	0,0	–	–	–	–
134 535	53 410	56 274	22 027	102	333	2 161	24	31	154	19	–	–
100	39,7	41,8	16,4	0,1	0,2	1,6	0,0	0,0	0,1	0,0	–	–
29 712	11 067	14 852	2 993	–	91	689	14	6	–	–	–	–
100	37,2	50,0	10,1	–	0,3	2,3	0,0	0,0	–	–	–	–
29 756	10 022	14 229	4 797	35	66	555	9	3	36	4	–	–
100	33,7	47,8	16,1	0,1	0,2	1,9	0,0	0,0	0,1	0,0	–	–
155 393	80 900	57 595	12 474	–	515	3 748	87	74	–	–	–	–
100	52,1	37,1	8,0	–	0,3	2,4	0,1	0,0	–	–	–	–
156 028	78 915	55 486	18 170	107	422	2 478	50	50	316	34	–	–
100	50,6	35,6	11,6	0,1	0,3	1,6	0,0	0,0	0,2	0,0	–	–
26 990	12 341	11 656	2 104	–	89	774	16	10	–	–	–	–
100	45,7	43,2	7,8	–	0,3	2,9	0,1	0,0	–	–	–	–
27 034	12 004	11 165	3 112	35	78	543	10	5	79	3	–	–
100	44,4	41,3	11,5	0,1	0,3	2,0	0,0	0,0	0,3	0,0	–	–
145 689	78 606	51 244	11 865	–	559	3 227	60	43	–	85	–	–
100	54,0	35,2	8,1	–	0,4	2,2	0,0	0,0	–	0,1	–	–
146 383	77 450	49 265	16 820	62	381	2 096	29	30	218	32	–	–
100	52,9	33,7	11,5	0,0	0,3	1,4	0,0	0,0	0,1	0,0	–	–
24 861	11 647	10 402	2 013	–	89	675	6	8	–	21	–	–
100	46,8	41,8	8,1	–	0,4	2,7	0,0	0,0	–	0,1	–	–
24 903	11 448	10 041	2 852	23	69	410	7	6	40	7	–	–
100	46,0	40,3	11,5	0,1	0,3	1,6	0,0	0,0	0,2	0,0	–	–
179 736	67 351	88 681	18 619	–	547	4 322	136	80	–	–	–	–
100	37,5	49,3	10,4	–	0,3	2,4	0,1	0,0	–	–	–	–
180 200	60 612	87 596	28 231	139	409	2 917	54	47	163	32	–	–
100	33,6	48,6	15,7	0,1	0,2	1,6	0,0	0,0	0,1	0,0	–	–
41 888	14 340	21 436	4 718	–	116	1 231	34	13	–	–	–	–
100	34,2	51,2	11,3	–	0,3	2,9	0,1	0,0	–	–	–	–
41 990	12 884	21 064	6 910	57	92	919	12	8	33	11	–	–
100	30,7	50,2	16,5	0,1	0,2	2,2	0,0	0,0	0,1	0,0	–	–
147 884	62 999	68 928	13 257	–	211	2 489	–	–	–	–	–	–
100	42,6	46,6	9,0	–	0,1	1,7	–	–	–	–	–	–
148 346	59 938	66 681	19 573	88	149	1 719	29	13	134	22	–	–
100	40,4	44,9	13,2	0,1	0,1	1,2	0,0	0,0	0,1	0,0	–	–
19 238	7 312	9 731	1 649	–	39	507	–	–	–	–	–	–
100	38,0	50,6	8,6	–	0,2	2,6	–	–	–	–	–	–
19 288	7 029	9 509	2 352	16	30	322	6	1	19	4	–	–
100	36,4	49,3	12,2	0,1	0,2	1,7	0,0	0,0	0,1	0,0	–	–
143 503	49 088	78 157	12 993	–	256	3 009	–	–	–	–	–	–
100	34,2	54,5	9,1	–	0,2	2,1	–	–	–	–	–	–
144 025	46 061	75 865	19 828	90	156	1 873	12	13	110	17	–	–
100	32,0	52,7	13,8	0,1	0,1	1,3	0,0	0,0	0,1	0,0	–	–
21 308	6 247	12 306	1 988	–	38	729	–	–	–	–	–	–
100	29,3	57,8	9,3	–	0,2	3,4	–	–	–	–	–	–
21 350	6 024	11 971	2 818	29	33	455	–	5	13	2	–	–
100	28,2	56,1	13,2	0,1	0,2	2,1	–	0,0	0,1	0,0	–	–
155 641	65 396	76 460	10 916	–	310	2 521	–	38	–	–	–	–
100	42,0	49,1	7,0	–	0,2	1,6	–	0,0	–	–	–	–
155 770	64 734	69 915	18 674	97	213	1 880	21	22	197	17	–	–
100	41,6	44,9	12,0	0,1	0,1	1,2	0,0	0,0	0,1	0,0	–	–
20 073	7 230	10 803	1 425	–	53	555	–	7	–	–	–	–
100	36,0	53,8	7,1	–	0,3	2,8	–	0,0	–	–	–	–
20 075	7 227	9 956	2 372	25	38	418	2	4	32	1	–	–
100	36,0	49,6	11,8	0,1	0,2	2,1	0,0	0,0	0,2	0,0	–	–

Wahlkreis Nr.	Wahlkreis a = Ergebnis insgesamt b = Ergebnis der Briefwahl		E = Erststimmen Z = Zweitstimmen	Wahlberechtigte				Wähler		Ungültige Stimmen
				laut Wählerverzeichnis		nach § 25 Abs. 2 BWO	insgesamt	insgesamt	darunter mit Wahlschein	
				ohne Sperrvermerk „W" (Wahlschein)	mit Sperrvermerk „W" (Wahlschein)					
67	Rhein.-Berg. Kreis I	a	E Anzahl	127 831	22 383	3	150 217	135 346	21 376	1 382
			%	85,1	14,9	0,0	100	90,1	15,8	1,0
			Z Anzahl	x	x	x	x	x	x	993
			%	x	x	x	x	x	x	0,7
		b	E Anzahl	x	x	x	x	21 241	21 241	96
			%	x	x	x	x	x	x	0,5
			Z Anzahl	x	x	x	x	21 241	21 241	67
			%	x	x	x	x	x	x	0,3
68	Leverkusen — Rhein.-Berg. Kreis II	a	E Anzahl	123 287	22 986	3	146 276	130 521	22 057	1 391
			%	84,3	15,7	0,0	100	89,2	16,9	1,1
			Z Anzahl	x	x	x	x	x	x	966
			%	x	x	x	x	x	x	0,7
		b	E Anzahl	x	x	x	x	21 932	21 932	101
			%	x	x	x	x	x	x	0,5
			Z Anzahl	x	x	x	x	21 932	21 932	62
			%	x	x	x	x	x	x	0,3
69	Wuppertal I	a	E Anzahl	124 699	22 084	5	146 788	129 604	20 908	969
			%	85,0	15,0	0,0	100	88,3	16,1	0,7
			Z Anzahl	x	x	x	x	x	x	847
			%	x	x	x	x	x	x	0,7
		b	E Anzahl	x	x	x	x	20 771	20 771	78
			%	x	x	x	x	x	x	0,4
			Z Anzahl	x	x	x	x	20 771	20 771	61
			%	x	x	x	x	x	x	0,3
70	Wuppertal II	a	E Anzahl	120 290	19 816	4	140 110	123 203	18 684	1 079
			%	85,9	14,1	0,0	100	87,9	15,2	0,9
			Z Anzahl	x	x	x	x	x	x	875
			%	x	x	x	x	x	x	0,7
		b	E Anzahl	x	x	x	x	18 595	18 595	62
			%	x	x	x	x	x	x	0,3
			Z Anzahl	x	x	x	x	18 595	18 595	47
			%	x	x	x	x	x	x	0,3
71	Solingen — Remscheid	a	E Anzahl	184 123	27 699	—	211 822	184 787	26 447	1 580
			%	86,9	13,1	—	100	87,2	14,3	0,9
			Z Anzahl	x	x	x	x	x	x	1 296
			%	x	x	x	x	x	x	0,7
		b	E Anzahl	x	x	x	x	26 368	26 368	126
			%	x	x	x	x	x	x	0,5
			Z Anzahl	x	x	x	x	26 368	26 368	83
			%	x	x	x	x	x	x	0,3
72	Mettmann I	a	E Anzahl	151 521	24 268	—	175 789	157 266	23 416	1 476
			%	86,2	13,8	—	100	89,5	14,9	0,9
			Z Anzahl	x	x	x	x	x	x	1 234
			%	x	x	x	x	x	x	0,8
		b	E Anzahl	x	x	x	x	23 052	23 052	101
			%	x	x	x	x	x	x	0,4
			Z Anzahl	x	x	x	x	23 052	23 052	73
			%	x	x	x	x	x	x	0,3
73	Mettmann II	a	E Anzahl	139 851	24 691	—	164 542	146 985	23 512	1 231
			%	85,0	15,0	—	100	89,3	16,0	0,8
			Z Anzahl	x	x	x	x	x	x	1 085
			%	x	x	x	x	x	x	0,7
		b	E Anzahl	x	x	x	x	23 326	23 326	114
			%	x	x	x	x	x	x	0,5
			Z Anzahl	x	x	x	x	23 326	23 326	91
			%	x	x	x	x	x	x	0,4

nach Bundestagswahlkreisen

Gültige Stimmen												
	davon											
insgesamt	SPD	CDU	F.D.P.	Bürger-partei	DKP	GRÜNE	EAP	KBW	NPD	V	UAP	Einzel-bewerber
133 964	54 678	64 566	11 540	–	258	2 922	–	–	–	–	–	–
100	40,8	48,2	8,6	–	0,2	2,2	–	–	–	–	–	–
134 353	50 595	60 585	20 750	111	191	1 943	21	12	136	9	–	–
100	37,7	45,1	15,4	0,1	0,1	1,4	0,0	0,0	0,1	0,0	–	–
21 145	7 602	10 970	1 911	–	53	609	–	–	–	–	–	–
100	36,0	51,9	9,0	–	0,3	2,9	–	–	–	–	–	–
21 174	7 125	10 346	3 222	33	37	389	1	1	19	1	–	–
100	33,6	48,9	15,2	0,2	0,2	1,8	0,0	0,0	0,1	0,0	–	–
129 130	65 932	50 585	8 940	–	286	3 261	47	28	–	51	–	–
100	51,1	39,2	6,9	–	0,2	2,5	0,0	0,0	–	0,0	–	–
129 555	61 786	48 772	16 577	75	215	1 900	27	20	167	16	–	–
100	47,7	37,6	12,8	0,1	0,2	1,5	0,0	0,0	0,1	0,0	–	–
21 831	10 285	9 302	1 528	–	52	645	6	4	–	9	–	–
100	47,1	42,6	7,0	–	0,2	3,0	0,0	0,0	–	0,0	–	–
21 870	9 642	8 920	2 809	27	37	390	6	4	32	3	–	–
100	44,1	40,8	12,8	0,1	0,2	1,8	0,0	0,0	0,1	0,0	–	–
128 635	58 040	48 593	19 194	171	500	2 092	–	45	–	–	–	–
100	45,1	37,8	14,9	0,1	0,4	1,6	–	0,0	–	–	–	–
128 757	57 905	47 931	20 425	140	414	1 676	14	14	215	23	–	–
100	45,0	37,2	15,9	0,1	0,3	1,3	0,0	0,0	0,2	0,0	–	–
20 693	8 196	9 038	2 950	32	53	416	–	8	–	–	–	–
100	39,6	43,7	14,3	0,2	0,3	2,0	–	0,0	–	–	–	–
20 710	8 352	8 859	3 003	44	47	358	2	4	35	6	–	–
100	40,3	42,8	14,5	0,2	0,2	1,7	0,0	0,0	0,2	0,0	–	–
122 124	62 919	45 582	11 288	–	499	1 836	–	–	–	–	–	–
100	51,5	37,3	9,2	–	0,4	1,5	–	–	–	–	–	–
122 328	58 014	44 071	18 178	151	385	1 335	10	7	163	14	–	–
100	47,4	36,0	14,9	0,1	0,3	1,1	0,0	0,0	0,1	0,0	–	–
18 533	8 723	7 771	1 588	–	64	387	–	–	–	–	–	–
100	47,1	41,9	8,6	–	0,3	2,1	–	–	–	–	–	–
18 548	8 146	7 497	2 519	33	53	281	1	–	17	1	–	–
100	43,9	40,4	13,6	0,2	0,3	1,5	0,0	–	0,1	0,0	–	–
183 207	90 713	72 205	16 264	–	877	2 579	–	52	–	–	–	517
100	49,5	39,4	8,9	–	0,5	1,4	–	0,0	–	–	–	0,3
183 491	85 728	69 428	24 964	113	697	2 168	20	34	314	25	–	–
100	46,7	37,8	13,6	0,1	0,4	1,2	0,0	0,0	0,2	0,0	–	–
26 242	11 175	12 101	2 235	–	127	491	–	9	–	–	–	104
100	42,6	46,1	8,5	–	0,5	1,9	–	0,0	–	–	–	0,4
26 285	10 641	11 641	3 350	34	115	444	3	11	41	5	–	–
100	40,5	44,3	12,7	0,1	0,4	1,7	0,0	0,0	0,2	0,0	–	–
155 790	77 023	63 646	11 910	–	386	2 779	–	46	–	–	–	–
100	49,4	40,9	7,6	–	0,2	1,8	–	0,0	–	–	–	–
156 032	67 804	61 851	23 166	193	304	2 403	33	19	235	24	–	–
100	43,5	39,6	14,8	0,1	0,2	1,5	0,0	0,0	0,2	0,0	–	–
22 951	9 983	10 518	1 832	–	62	550	–	6	–	–	–	–
100	43,5	45,8	8,0	–	0,3	2,4	–	0,0	–	–	–	–
22 979	8 840	10 285	3 189	46	55	524	3	3	33	1	–	–
100	38,5	44,8	13,9	0,2	0,2	2,3	0,0	0,0	0,1	0,0	–	–
145 754	70 458	63 237	9 216	–	559	2 284	–	–	–	–	–	–
100	48,3	43,4	6,3	–	0,4	1,6	–	–	–	–	–	–
145 900	68 333	56 538	18 487	129	400	1 722	24	13	230	24	–	–
100	46,8	38,8	12,7	0,1	0,3	1,2	0,0	0,0	0,2	0,0	–	–
23 212	9 833	11 172	1 551	–	137	519	–	–	–	–	–	–
100	42,4	48,1	6,7	–	0,6	2,2	–	–	–	–	–	–
23 235	9 497	10 295	2 901	30	112	354	2	3	40	1	–	–
100	40,9	44,3	12,5	0,1	0,5	1,5	0,0	0,0	0,2	0,0	–	–

Noch: **1. Ergebnisse der Wahl**

Wahlkreis Nr.	Wahlkreis a = Ergebnis insgesamt b = Ergebnis der Briefwahl		E = Erststimmen Z = Zweitstimmen	Wahlberechtigte				Wähler		Ungültige Stimmen
				laut Wählerverzeichnis		nach § 25 Abs. 2 BWO	insgesamt	insgesamt	darunter mit Wahlschein	
				ohne Sperrvermerk „W" (Wahlschein)	mit					
74	Düsseldorf I	a	E Anzahl	185 913	47 605	–	233 518	205 115	46 141	1 627
			%	79,6	20,4	–	100	87,8	22,5	0,8
			Z Anzahl	x	x	x	x	x	x	1 322
			%	x	x	x	x	x	x	0,6
		b	E Anzahl	x	x	x	x	45 558	45 558	206
			%	x	x	x	x	x	x	0,5
			Z Anzahl	x	x	x	x	45 558	45 558	151
			%	x	x	x	x	x	x	0,3
75	Düsseldorf II	a	E Anzahl	170 747	34 282	–	205 029	178 181	33 068	1 788
			%	83,3	16,7	–	100	86,9	18,6	1,0
			Z Anzahl	x	x	x	x	x	x	1 355
			%	x	x	x	x	x	x	0,8
		b	E Anzahl	x	x	x	x	32 422	32 422	142
			%	x	x	x	x	x	x	0,4
			Z Anzahl	x	x	x	x	32 422	32 422	89
			%	x	x	x	x	x	x	0,3
76	Neuss I	a	E Anzahl	119 552	19 978	13	139 543	123 182	18 954	1 121
			%	85,7	14,3	0,0	100	88,3	15,4	0,9
			Z Anzahl	x	x	x	x	x	x	858
			%	x	x	x	x	x	x	0,7
		b	E Anzahl	x	x	x	x	18 899	18 899	77
			%	x	x	x	x	x	x	0,4
			Z Anzahl	x	x	x	x	18 899	18 899	66
			%	x	x	x	x	x	x	0,3
77	Neuss II	a	E Anzahl	128 868	19 297	5	148 170	132 571	18 362	1 294
			%	87,0	13,0	0,0	100	89,5	13,9	1,0
			Z Anzahl	x	x	x	x	x	x	1 002
			%	x	x	x	x	x	x	0,8
		b	E Anzahl	x	x	x	x	18 252	18 252	92
			%	x	x	x	x	x	x	0,5
			Z Anzahl	x	x	x	x	18 252	18 252	66
			%	x	x	x	x	x	x	0,4
78	Mönchengladbach	a	E Anzahl	167 903	21 352	34	189 289	159 321	20 460	1 807
			%	88,7	11,3	0,0	100	84,2	12,8	1,1
			Z Anzahl	x	x	x	x	x	x	1 455
			%	x	x	x	x	x	x	0,9
		b	E Anzahl	x	x	x	x	20 375	20 375	100
			%	x	x	x	x	x	x	0,5
			Z Anzahl	x	x	x	x	20 375	20 375	66
			%	x	x	x	x	x	x	0,3
79	Krefeld	a	E Anzahl	135 318	34 147	6	169 471	146 864	32 342	1 442
			%	79,8	20,1	0,0	100	86,7	22,0	1,0
			Z Anzahl	x	x	x	x	x	x	1 078
			%	x	x	x	x	x	x	0,7
		b	E Anzahl	x	x	x	x	32 230	32 230	117
			%	x	x	x	x	x	x	0,4
			Z Anzahl	x	x	x	x	32 230	32 230	87
			%	x	x	x	x	x	x	0,3
80	Viersen	a	E Anzahl	167 197	22 317	4	189 518	166 539	21 112	1 815
			%	88,2	11,8	0,0	100	87,9	12,7	1,1
			Z Anzahl	x	x	x	x	x	x	1 469
			%	x	x	x	x	x	x	0,9
		b	E Anzahl	x	x	x	x	21 041	21 041	109
			%	x	x	x	x	x	x	0,5
			Z Anzahl	x	x	x	x	21 041	21 041	79
			%	x	x	x	x	x	x	0,4

nach Bundestagswahlkreisen

Gültige Stimmen												
insgesamt	davon											
	SPD	CDU	F.D.P.	Bürger-partei	DKP	GRÜNE	EAP	KBW	NPD	V	UAP	Einzel-bewerber
203 488	86 995	89 159	22 101	–	751	4 311	73	32	–	66	–	–
100	42,8	43,8	10,9	–	0,4	2,1	0,0	0,0	–	0,0	–	–
203 793	86 337	84 217	28 812	138	680	3 208	41	25	285	50	–	–
100	42,4	41,3	14,1	0,1	0,3	1,6	0,0	0,0	0,1	0,0	–	–
45 352	16 437	22 612	4 962	–	157	1 133	22	9	–	20	–	–
100	36,2	49,9	10,9	–	0,3	2,5	0,0	0,0	–	0,0	–	–
45 407	16 525	21 415	6 342	54	171	799	10	7	65	19	–	–
100	36,4	47,2	14,0	0,1	0,4	1,8	0,0	0,0	0,1	0,0	–	–
176 393	88 635	67 853	15 744	–	837	3 222	63	39	–	–	–	–
100	50,2	38,5	8,9	–	0,5	1,8	0,0	0,0	–	–	–	–
176 826	86 940	65 691	20 557	150	707	2 435	30	18	262	36	–	–
100	49,2	37,2	11,6	0,1	0,4	1,4	0,0	0,0	0,1	0,0	–	–
32 280	14 320	14 112	2 899	–	150	780	12	7	–	–	–	–
100	44,4	43,7	9,0	–	0,5	2,4	0,0	0,0	–	–	–	–
32 333	14 168	13 626	3 651	57	121	649	6	4	46	5	–	–
100	43,8	42,1	11,3	0,2	0,4	2,0	0,0	0,0	0,1	0,0	–	–
122 061	53 592	57 754	8 332	–	278	2 062	–	43	–	–	–	–
100	43,9	47,3	6,8	–	0,2	1,7	–	0,0	–	–	–	–
122 324	50 683	55 575	14 002	76	206	1 550	15	23	176	18	–	–
100	41,4	45,4	11,4	0,1	0,2	1,3	0,0	0,0	0,1	0,0	–	–
18 822	7 155	10 026	1 193	–	32	413	–	3	–	–	–	–
100	38,0	53,3	6,3	–	0,2	2,2	–	0,0	–	–	–	–
18 833	6 684	9 592	2 102	27	29	361	3	3	31	1	–	–
100	35,5	50,9	11,2	0,1	0,2	1,9	0,0	0,0	0,2	0,0	–	–
131 277	53 342	63 922	11 603	–	233	2 177	–	–	–	–	–	–
100	40,6	48,7	8,8	–	0,2	1,7	–	–	–	–	–	–
131 569	50 818	61 926	16 804	97	158	1 553	21	12	164	16	–	–
100	38,6	47,1	12,8	0,1	0,1	1,2	0,0	0,0	0,1	0,0	–	–
18 160	6 376	9 565	1 730	–	44	445	–	–	–	–	–	–
100	35,1	52,7	9,5	–	0,2	2,5	–	–	–	–	–	–
18 186	6 186	9 284	2 326	23	34	297	1	–	33	2	–	–
100	34,0	51,1	12,8	0,1	0,2	1,6	0,0	–	0,2	0,0	–	–
157 514	63 489	76 494	14 125	–	463	2 892	–	51	–	–	–	–
100	40,3	48,6	9,0	–	0,3	1,8	–	0,0	–	–	–	–
157 866	63 282	74 787	17 216	142	311	1 904	26	25	166	7	–	–
100	40,1	47,4	10,9	0,1	0,2	1,2	0,0	0,0	0,1	0,0	–	–
20 275	6 521	11 397	1 752	–	53	549	–	3	–	–	–	–
100	32,2	56,2	8,6	–	0,3	2,7	–	0,0	–	–	–	–
20 309	6 626	11 177	2 036	38	36	373	4	4	15	–	–	–
100	32,6	55,0	10,0	0,2	0,2	1,8	0,0	0,0	0,1	–	–	–
145 422	68 203	64 820	9 684	–	338	2 232	–	29	–	116	–	–
100	46,9	44,6	6,7	–	0,2	1,5	–	0,0	–	0,1	–	–
145 786	66 732	58 511	18 055	105	273	1 806	17	19	228	40	–	–
100	45,8	40,1	12,4	0,1	0,2	1,2	0,0	0,0	0,2	0,0	–	–
32 113	13 220	15 974	2 138	–	86	657	–	5	–	33	–	–
100	41,2	49,7	6,7	–	0,3	2,0	–	0,0	–	0,1	–	–
32 143	12 984	14 643	3 797	40	64	544	3	3	51	14	–	–
100	40,4	45,6	11,8	0,1	0,2	1,7	0,0	0,0	0,2	0,0	–	–
164 724	67 532	81 432	12 160	270	323	2 974	–	33	–	–	–	–
100	41,0	49,4	7,4	0,2	0,2	1,8	–	0,0	–	–	–	–
165 070	64 149	79 662	18 522	225	208	2 079	13	21	173	18	–	–
100	38,9	48,3	11,2	0,1	0,1	1,3	0,0	0,0	0,1	0,0	–	–
20 932	7 134	11 736	1 436	48	61	517	–	–	–	–	–	–
100	34,1	56,1	6,9	0,2	0,3	2,5	–	–	–	–	–	–
20 962	6 778	11 482	2 233	34	32	364	2	1	33	3	–	–
100	32,3	54,8	10,7	0,2	0,2	1,7	0,0	0,0	0,2	0,0	–	–

Wahlkreis Nr.	Wahlkreis a = Ergebnis insgesamt b = Ergebnis der Briefwahl		E = Erststimmen Z = Zweitstimmen	Wahlberechtigte				Wähler		Ungültige Stimmen
				laut Wählerverzeichnis		nach § 25 Abs. 2 BWO	insgesamt	insgesamt	darunter mit Wahlschein	
				ohne Sperrvermerk „W" (Wahlschein)	mit					
81	Kleve	a	E Anzahl	155 307	23 079	1	178 387	160 166	21 872	1 823
			%	87,1	12,9	0,0	100	89,8	13,7	1,1
			Z Anzahl	x	x	x	x	x	x	1 565
			%	x	x	x	x	x	x	1,0
		b	E Anzahl	x	x	x	x	21 831	21 831	98
			%	x	x	x	x	x	x	0,4
			Z Anzahl	x	x	x	x	21 831	21 831	77
			%	x	x	x	x	x	x	0,4
82	Wesel I	a	E Anzahl	136 606	17 748	2	154 356	137 506	16 763	1 241
			%	88,5	11,5	0,0	100	89,1	12,2	0,9
			Z Anzahl	x	x	x	x	x	x	1 080
			%	x	x	x	x	x	x	0,8
		b	E Anzahl	x	x	x	x	16 708	16 708	59
			%	x	x	x	x	x	x	0,4
			Z Anzahl	x	x	x	x	16 708	16 708	51
			%	x	x	x	x	x	x	0,3
83	Wesel II	a	E Anzahl	131 287	19 262	1	150 550	134 723	18 181	1 204
			%	87,2	12,8	0,0	100	89,5	13,5	0,9
			Z Anzahl	x	x	x	x	x	x	1 070
			%	x	x	x	x	x	x	0,8
		b	E Anzahl	x	x	x	x	18 146	18 146	82
			%	x	x	x	x	x	x	0,5
			Z Anzahl	x	x	x	x	18 146	18 146	58
			%	x	x	x	x	x	x	0,3
84	Duisburg I	a	E Anzahl	183 214	30 342	16	213 572	188 750	29 115	2 237
			%	85,8	14,2	0,0	100	88,4	15,4	1,2
			Z Anzahl	x	x	x	x	x	x	1 628
			%	x	x	x	x	x	x	0,9
		b	E Anzahl	x	x	x	x	28 952	28 952	189
			%	x	x	x	x	x	x	0,7
			Z Anzahl	x	x	x	x	28 952	28 952	136
			%	x	x	x	x	x	x	0,5
85	Duisburg II	a	E Anzahl	171 190	24 196	6	195 392	168 399	22 914	2 180
			%	87,6	12,4	0,0	100	86,2	13,6	1,3
			Z Anzahl	x	x	x	x	x	x	1 500
			%	x	x	x	x	x	x	0,9
		b	E Anzahl	x	x	x	x	22 863	22 863	151
			%	x	x	x	x	x	x	0,7
			Z Anzahl	x	x	x	x	22 863	22 863	96
			%	x	x	x	x	x	x	0,4
86	Oberhausen	a	E Anzahl	153 448	20 381	—	173 829	151 699	19 397	2 449
			%	88,3	11,7	—	100	87,3	12,8	1,6
			Z Anzahl	x	x	x	x	x	x	1 246
			%	x	x	x	x	x	x	0,8
		b	E Anzahl	x	x	x	x	19 366	19 366	139
			%	x	x	x	x	x	x	0,7
			Z Anzahl	x	x	x	x	19 366	19 366	63
			%	x	x	x	x	x	x	0,3
87	Mülheim	a	E Anzahl	120 806	21 400	—	142 206	126 253	20 075	1 132
			%	85,0	15,0	—	100	88,8	15,9	0,9
			Z Anzahl	x	x	x	x	x	x	766
			%	x	x	x	x	x	x	0,6
		b	E Anzahl	x	x	x	x	19 741	19 741	95
			%	x	x	x	x	x	x	0,5
			Z Anzahl	x	x	x	x	19 741	19 741	72
			%	x	x	x	x	x	x	0,4

nach Bundestagswahlkreisen

Gültige Stimmen												
insgesamt	davon											
	SPD	CDU	F.D.P.	Bürger-partei	DKP	GRÜNE	EAP	KBW	NPD	V	UAP	Einzel-bewerber
158 343	57 966	87 947	8 935	–	163	3 332	–	–	–	–	–	–
100	36,6	55,5	5,6	–	0,1	2,1	–	–	–	–	–	–
158 601	56 310	85 893	13 662	90	107	2 382	20	16	102	19	–	–
100	35,5	54,2	8,6	0,1	0,1	1,5	0,0	0,0	0,1	0,0	–	–
21 733	7 321	12 461	1 212	–	36	703	–	–	–	–	–	–
100	33,7	57,3	5,6	–	0,2	3,2	–	–	–	–	–	–
21 754	7 264	12 162	1 769	30	28	486	1	3	8	3	–	–
100	33,4	55,9	8,1	0,1	0,1	2,2	0,0	0,0	0,0	0,0	–	–
136 265	72 843	51 549	9 154	–	330	2 389	–	–	–	–	–	–
100	53,5	37,8	6,7	–	0,2	1,8	–	–	–	–	–	–
136 426	67 802	49 995	16 462	84	226	1 671	23	20	123	20	–	–
100	49,7	36,6	12,1	0,1	0,2	1,2	0,0	0,0	0,1	0,0	–	–
16 649	7 981	7 021	1 108	–	53	486	–	–	–	–	–	–
100	47,9	42,2	6,7	–	0,3	2,9	–	–	–	–	–	–
16 657	7 401	6 809	2 016	17	39	348	4	2	19	2	–	–
100	44,4	40,9	12,1	0,1	0,2	2,1	0,0	0,0	0,1	0,0	–	–
133 519	79 101	44 327	7 764	–	258	1 955	53	–	–	61	–	–
100	59,2	33,2	5,8	–	0,2	1,5	0,0	–	–	0,0	–	–
133 653	74 192	43 322	13 957	89	184	1 628	39	20	183	39	–	–
100	55,5	32,4	10,4	0,1	0,1	1,2	0,0	0,0	0,1	0,0	–	–
18 064	9 418	6 991	1 110	–	41	475	9	–	–	20	–	–
100	52,1	38,7	6,1	–	0,2	2,6	0,0	–	–	0,1	–	–
18 088	8 851	6 852	1 897	9	30	399	7	2	31	10	–	–
100	48,9	37,9	10,5	0,0	0,2	2,2	0,0	0,0	0,2	0,1	–	–
186 513	110 707	59 706	12 073	–	733	3 116	85	21	–	72	–	–
100	59,4	32,0	6,5	–	0,4	1,7	0,0	0,0	–	0,0	–	–
187 122	108 699	57 208	18 193	100	572	1 968	56	16	273	37	–	–
100	58,1	30,6	9,7	0,1	0,3	1,1	0,0	0,0	0,1	0,0	–	–
28 763	15 295	10 758	1 896	–	133	637	20	4	–	20	–	–
100	53,2	37,4	6,6	–	0,5	2,2	0,1	0,0	–	0,1	–	–
28 816	15 104	10 297	2 811	35	93	411	11	–	43	11	–	–
100	52,4	35,7	9,8	0,1	0,3	1,4	0,0	–	0,1	0,0	–	–
166 219	108 573	44 634	9 888	–	619	2 324	54	34	–	93	–	–
100	65,3	26,9	5,9	–	0,4	1,4	0,0	0,0	–	0,1	–	–
166 899	107 205	43 628	13 665	55	437	1 526	30	29	248	76	–	–
100	64,2	26,1	8,2	0,0	0,3	0,9	0,0	0,0	0,1	0,0	–	–
22 712	13 197	7 634	1 327	–	84	444	6	4	–	16	–	–
100	58,1	33,6	5,8	–	0,4	2,0	0,0	0,0	–	0,1	–	–
22 767	13 169	7 448	1 734	9	53	295	5	3	40	11	–	–
100	57,8	32,7	7,6	0,0	0,2	1,3	0,0	0,0	0,2	0,0	–	–
149 250	89 396	48 062	9 049	–	504	2 122	–	37	–	80	–	–
100	59,9	32,2	6,1	–	0,3	1,4	–	0,0	–	0,1	–	–
150 453	88 842	46 633	12 781	73	365	1 475	18	22	201	43	–	–
100	59,0	31,0	8,5	0,0	0,2	1,0	0,0	0,0	0,1	0,0	–	–
19 227	9 932	7 651	1 161	–	60	399	–	6	–	18	–	–
100	51,7	39,8	6,0	–	0,3	2,1	–	0,0	–	0,1	–	–
19 303	9 932	7 437	1 529	18	50	281	3	5	40	8	–	–
100	51,5	38,5	7,9	0,1	0,3	1,5	0,0	0,0	0,2	0,0	–	–
125 121	70 696	41 801	9 427	–	442	2 685	70	–	–	–	–	–
100	56,5	33,4	7,5	–	0,4	2,1	0,1	–	–	–	–	–
125 487	67 886	39 226	16 192	77	333	1 498	49	10	200	16	–	–
100	54,1	31,3	12,9	0,1	0,3	1,2	0,0	0,0	0,2	0,0	–	–
19 646	9 701	7 815	1 525	–	79	516	10	–	–	–	–	–
100	49,4	39,8	7,8	–	0,4	2,6	0,1	–	–	–	–	–
19 669	9 430	7 367	2 460	21	49	303	8	1	29	1	–	–
100	47,9	37,5	12,5	0,1	0,2	1,5	0,0	0,0	0,1	0,0	–	–

Noch: **1. Ergebnisse der Wahl**

Wahlkreis Nr.	Wahlkreis a = Ergebnis insgesamt b = Ergebnis der Briefwahl		E = Erststimmen Z = Zweitstimmen	Wahlberechtigte				Wähler		Ungültige Stimmen
				laut Wählerverzeichnis		nach § 25 Abs. 2 BWO	insgesamt	insgesamt	darunter mit Wahlschein	
				ohne Sperrvermerk „W" (Wahlschein)	mit					
88	Essen I	a	E Anzahl	143 190	23 983	–	167 173	146 252	22 851	1 559
			%	85,7	14,3	–	100	87,5	15,6	1,1
			Z Anzahl	x	x	x	x	x	x	1 137
			%	x	x	x	x	x	x	0,8
		b	E Anzahl	x	x	x	x	22 698	22 698	102
			%	x	x	x	x	x	x	0,4
			Z Anzahl	x	x	x	x	22 698	22 698	50
			%	x	x	x	x	x	x	0,2
89	Essen II	a	E Anzahl	126 493	19 149	–	145 642	125 718	18 230	1 330
			%	86,9	13,1	–	100	86,3	14,5	1,1
			Z Anzahl	x	x	x	x	x	x	864
			%	x	x	x	x	x	x	0,7
		b	E Anzahl	x	x	x	x	18 145	18 145	79
			%	x	x	x	x	x	x	0,4
			Z Anzahl	x	x	x	x	18 145	18 145	47
			%	x	x	x	x	x	x	0,3
90	Essen III	a	E Anzahl	161 896	33 883	–	195 779	174 204	32 397	1 503
			%	82,7	17,3	–	100	89,0	18,6	0,9
			Z Anzahl	x	x	x	x	x	x	1 101
			%	x	x	x	x	x	x	0,6
		b	E Anzahl	x	x	x	x	32 113	32 113	134
			%	x	x	x	x	x	x	0,4
			Z Anzahl	x	x	x	x	32 113	32 113	96
			%	x	x	x	x	x	x	0,3
91	Recklinghausen I	a	E Anzahl	151 066	23 724	9	174 799	156 020	22 543	1 648
			%	86,4	13,6	0,0	100	89,3	14,4	1,1
			Z Anzahl	x	x	x	x	x	x	1 183
			%	x	x	x	x	x	x	0,8
		b	E Anzahl	x	x	x	x	22 417	22 417	141
			%	x	x	x	x	x	x	0,6
			Z Anzahl	x	x	x	x	22 417	22 417	79
			%	x	x	x	x	x	x	0,4
92	Recklinghausen II	a	E Anzahl	157 708	28 334	19	186 061	167 249	27 076	1 449
			%	84,8	15,2	0,0	100	89,9	16,2	0,9
			Z Anzahl	x	x	x	x	x	x	1 090
			%	x	x	x	x	x	x	0,7
		b	E Anzahl	x	x	x	x	27 038	27 038	149
			%	x	x	x	x	x	x	0,6
			Z Anzahl	x	x	x	x	27 038	27 038	97
			%	x	x	x	x	x	x	0,4
93	Gelsenkirchen I	a	E Anzahl	124 376	19 219	5	143 600	125 292	18 327	1 885
			%	86,6	13,4	0,0	100	87,3	14,6	1,5
			Z Anzahl	x	x	x	x	x	x	1 261
			%	x	x	x	x	x	x	1,0
		b	E Anzahl	x	x	x	x	18 289	18 289	130
			%	x	x	x	x	x	x	0,7
			Z Anzahl	x	x	x	x	18 289	18 289	73
			%	x	x	x	x	x	x	0,4
94	Gelsenkirchen II – Recklinghausen III	a	E Anzahl	120 101	18 851	8	138 960	123 903	17 863	1 322
			%	86,4	13,6	0,0	100	89,2	14,4	1,1
			Z Anzahl	x	x	x	x	x	x	871
			%	x	x	x	x	x	x	0,7
		b	E Anzahl	x	x	x	x	17 686	17 686	99
			%	x	x	x	x	x	x	0,6
			Z Anzahl	x	x	x	x	17 686	17 686	56
			%	x	x	x	x	x	x	0,3

nach Bundestagswahlkreisen

Gültige Stimmen												
insgesamt	davon											
	SPD	CDU	F.D.P.	Bürger-partei	DKP	GRÜNE	EAP	KBW	NPD	V	UAP	Einzel-bewerber
144 693	85 463	46 879	9 328	–	663	2 236	52	34	–	–	38	–
100	59,1	32,4	6,4	–	0,5	1,5	0,0	0,0	–	–	0,0	–
145 115	83 157	45 200	14 453	110	511	1 442	37	23	154	28	–	–
100	57,3	31,1	10,0	0,1	0,4	1,0	0,0	0,0	0,1	0,0	–	–
22 596	11 996	8 555	1 465	–	104	459	10	3	–	–	4	–
100	53,1	37,9	6,5	–	0,5	2,0	0,0	0,0	–	–	0,0	–
22 648	11 756	8 291	2 167	25	89	280	8	2	26	4	–	–
100	51,9	36,6	9,6	0,1	0,4	1,2	0,0	0,0	0,1	0,0	–	–
124 388	82 858	33 578	5 785	–	628	1 456	55	28	–	–	–	–
100	66,6	27,0	4,7	–	0,5	1,2	0,0	0,0	–	–	–	–
124 854	80 758	32 672	9 678	52	444	990	44	14	168	34	–	–
100	64,7	26,2	7,8	0,0	0,4	0,8	0,0	0,0	0,1	0,0	–	–
18 066	11 073	5 820	768	–	94	292	10	9	–	–	–	–
100	61,3	32,2	4,3	–	0,5	1,6	0,1	0,0	–	–	–	–
18 098	10 815	5 685	1 234	16	74	217	11	5	34	7	–	–
100	59,8	31,4	6,8	0,1	0,4	1,2	0,1	0,0	0,2	0,0	–	–
172 701	84 755	69 773	14 206	–	668	3 186	63	50	–	–	–	–
100	49,1	40,4	8,2	–	0,4	1,8	0,0	0,0	–	–	–	–
173 103	80 524	66 328	23 195	160	465	2 176	48	31	143	33	–	–
100	46,5	38,3	13,4	0,1	0,3	1,3	0,0	0,0	0,1	0,0	–	–
31 979	13 387	15 029	2 680	–	137	728	5	13	–	–	–	–
100	41,9	47,0	8,4	–	0,4	2,3	0,0	0,0	–	–	–	–
32 017	12 788	14 316	4 201	37	100	528	7	7	25	8	–	–
100	39,9	44,7	13,1	0,1	0,3	1,6	0,0	0,0	0,1	0,0	–	–
154 372	88 773	53 355	8 823	–	556	2 865	–	–	–	–	–	–
100	57,5	34,6	5,7	–	0,4	1,9	–	–	–	–	–	–
154 837	86 654	52 368	13 329	75	326	1 762	23	31	229	40	–	–
100	56,0	33,8	8,6	0,0	0,2	1,1	0,0	0,0	0,1	0,0	–	–
22 276	11 620	8 760	1 239	–	93	564	–	–	–	–	–	–
100	52,2	39,3	5,6	–	0,4	2,5	–	–	–	–	–	–
22 338	11 479	8 619	1 775	15	59	351	5	3	26	6	–	–
100	51,4	38,6	7,9	0,1	0,3	1,6	0,0	0,0	0,1	0,0	–	–
165 800	90 268	62 405	8 718	–	564	3 845	–	–	–	–	–	–
100	54,4	37,6	5,3	–	0,3	2,3	–	–	–	–	–	–
166 159	87 367	61 650	14 093	106	316	2 350	23	17	189	48	–	–
100	52,6	37,1	8,5	0,1	0,2	1,4	0,0	0,0	0,1	0,0	–	–
26 889	14 196	10 413	1 420	–	111	749	–	–	–	–	–	–
100	52,8	38,7	5,3	–	0,4	2,8	–	–	–	–	–	–
26 941	13 932	10 251	2 167	27	40	477	1	5	28	13	–	–
100	51,7	38,0	8,0	0,1	0,1	1,8	0,0	0,0	0,1	0,0	–	–
123 407	76 773	37 141	6 355	–	866	2 182	–	–	–	90	–	–
100	62,2	30,1	5,1	–	0,7	1,8	–	–	–	0,1	–	–
124 031	77 249	36 102	8 486	58	594	1 240	17	11	224	50	–	–
100	62,3	29,1	6,8	0,0	0,5	1,0	0,0	0,0	0,2	0,0	–	–
18 159	10 522	6 200	883	–	191	346	–	–	–	17	–	–
100	57,9	34,1	4,9	–	1,1	1,9	–	–	–	0,1	–	–
18 216	10 680	5 983	1 167	8	143	186	4	6	32	7	–	–
100	58,6	32,8	6,4	0,0	0,8	1,0	0,0	0,0	0,2	0,0	–	–
122 581	74 752	38 019	6 953	–	615	2 169	–	–	–	73	–	–
100	61,0	31,0	5,7	–	0,5	1,8	–	–	–	0,1	–	–
123 032	74 349	37 237	9 384	75	400	1 320	19	6	207	35	–	–
100	60,4	30,3	7,6	0,1	0,3	1,1	0,0	0,0	0,2	0,0	–	–
17 587	10 406	5 649	1 026	–	86	402	–	–	–	18	–	–
100	59,2	32,1	5,8	–	0,5	2,3	–	–	–	0,1	–	–
17 630	10 508	5 539	1 240	17	53	241	4	1	24	3	–	–
100	59,6	31,4	7,0	0,1	0,3	1,4	0,0	0,0	0,1	0,0	–	–

Noch: **1. Ergebnisse der Wahl**

Wahlkreis Nr.	Wahlkreis a = Ergebnis insgesamt b = Ergebnis der Briefwahl		E = Erststimmen Z = Zweitstimmen	Wahlberechtigte				Wähler		Ungültige Stimmen
				laut Wählerverzeichnis		nach § 25 Abs. 2 BWO	insgesamt	insgesamt	darunter mit Wahlschein	
				ohne Sperrvermerk „W" (Wahlschein)	mit					
95	Bottrop – Recklinghausen IV	a	E Anzahl	127 507	21 746	12	149 265	133 880	20 815	1 336
			%	85,4	14,6	0,0	100	89,7	15,5	1,0
			Z Anzahl	x	x	x	x	x	x	989
			%	x	x	x	x	x	x	0,7
		b	E Anzahl	x	x	x	x	20 773	20 773	118
			%	x	x	x	x	x	x	0,6
			Z Anzahl	x	x	x	x	20 773	20 773	81
			%	x	x	x	x	x	x	0,4
96	Borken	a	E Anzahl	181 733	21 323	7	203 063	184 857	20 120	2 120
			%	89,5	10,5	0,0	100	91,0	10,9	1,1
			Z Anzahl	x	x	x	x	x	x	1 445
			%	x	x	x	x	x	x	0,8
		b	E Anzahl	x	x	x	x	20 066	20 066	146
			%	x	x	x	x	x	x	0,7
			Z Anzahl	x	x	x	x	20 066	20 066	79
			%	x	x	x	x	x	x	0,4
97	Coesfeld – Steinfurt I	a	E Anzahl	161 898	22 849	2	184 749	169 650	21 667	1 784
			%	87,6	12,4	0,0	100	91,8	12,8	1,1
			Z Anzahl	x	x	x	x	x	x	1 286
			%	x	x	x	x	x	x	0,8
		b	E Anzahl	x	x	x	x	21 631	21 631	124
			%	x	x	x	x	x	x	0,6
			Z Anzahl	x	x	x	x	21 631	21 631	98
			%	x	x	x	x	x	x	0,5
98	Steinfurt II	a	E Anzahl	175 784	20 598	4	196 386	177 348	19 313	1 906
			%	89,5	10,5	0,0	100	90,3	10,9	1,1
			Z Anzahl	x	x	x	x	x	x	1 476
			%	x	x	x	x	x	x	0,8
		b	E Anzahl	x	x	x	x	19 288	19 288	101
			%	x	x	x	x	x	x	0,5
			Z Anzahl	x	x	x	x	19 288	19 288	67
			%	x	x	x	x	x	x	0,3
99	Münster	a	E Anzahl	143 781	32 424	15	176 220	158 354	31 155	1 423
			%	81,6	18,4	0,0	100	89,9	19,7	0,9
			Z Anzahl	x	x	x	x	x	x	969
			%	x	x	x	x	x	x	0,6
		b	E Anzahl	x	x	x	x	30 607	30 607	134
			%	x	x	x	x	x	x	0,4
			Z Anzahl	x	x	x	x	30 607	30 607	76
			%	x	x	x	x	x	x	0,2
100	Warendorf	a	E Anzahl	151 694	20 757	6	172 457	157 272	19 737	1 547
			%	88,0	12,0	0,0	100	91,2	12,5	1,0
			Z Anzahl	x	x	x	x	x	x	1 360
			%	x	x	x	x	x	x	0,9
		b	E Anzahl	x	x	x	x	19 609	19 609	113
			%	x	x	x	x	x	x	0,6
			Z Anzahl	x	x	x	x	19 609	19 609	84
			%	x	x	x	x	x	x	0,4
101	Gütersloh	a	E Anzahl	174 501	24 500	2	199 003	179 381	23 139	1 757
			%	87,7	12,3	0,0	100	90,1	12,9	1,0
			Z Anzahl	x	x	x	x	x	x	1 490
			%	x	x	x	x	x	x	0,8
		b	E Anzahl	x	x	x	x	23 064	23 064	106
			%	x	x	x	x	x	x	0,5
			Z Anzahl	x	x	x	x	23 064	23 064	76
			%	x	x	x	x	x	x	0,3

nach Bundestagswahlkreisen

Gültige Stimmen												
insgesamt	davon											
	SPD	CDU	F.D.P.	Bürger-partei	DKP	GRÜNE	EAP	KBW	NPD	V	UAP	Einzel-bewerber
132 544	79 419	43 109	6 160	–	2 037	1 819	–	–	–	–	–	–
100	59,9	32,5	4,6	–	1,5	1,4	–	–	–	–	–	–
132 891	78 726	42 203	9 560	71	937	1 178	19	13	175	9	–	–
100	59,2	31,8	7,2	0,1	0,7	0,9	0,0	0,0	0,1	0,0	–	–
20 655	11 649	7 493	856	–	279	378	–	–	–	–	–	–
100	56,4	36,3	4,1	–	1,4	1,8	–	–	–	–	–	–
20 692	11 553	7 369	1 316	23	148	265	1	3	11	3	–	–
100	55,8	35,6	6,4	0,1	0,7	1,3	0,0	0,0	0,1	0,0	–	–
182 737	60 901	113 383	7 947	–	380	–	–	126	–	–	–	–
100	33,3	62,0	4,3	–	0,2	–	–	0,1	–	–	–	–
183 412	57 187	111 981	11 792	106	173	2 003	21	19	109	21	–	–
100	31,2	61,1	6,4	0,1	0,1	1,1	0,0	0,0	0,1	0,0	–	–
19 920	6 275	12 437	1 101	–	75	–	–	32	–	–	–	–
100	31,5	62,4	5,5	–	0,4	–	–	0,2	–	–	–	–
19 987	5 758	12 228	1 476	25	38	445	–	2	14	1	–	–
100	28,8	61,2	7,4	0,1	0,2	2,2	–	0,0	0,1	0,0	–	–
167 866	52 486	99 497	12 915	–	213	2 698	–	57	–	–	–	–
100	31,3	59,3	7,7	–	0,1	1,6	–	0,0	–	–	–	–
168 364	54 448	97 007	14 274	144	126	2 198	16	27	96	28	–	–
100	32,3	57,6	8,5	0,1	0,1	1,3	0,0	0,0	0,1	0,0	–	–
21 507	5 951	13 207	1 729	–	44	567	–	9	–	–	–	–
100	27,7	61,4	8,0	–	0,2	2,6	–	0,0	–	–	–	–
21 533	6 373	12 873	1 736	33	34	454	3	6	16	5	–	–
100	29,6	59,8	8,1	0,2	0,2	2,1	0,0	0,0	0,1	0,0	–	–
175 442	80 088	80 718	11 193	–	280	3 084	–	79	–	–	–	–
100	45,6	46,0	6,4	–	0,2	1,8	–	0,0	–	–	–	–
175 872	77 167	78 244	17 691	109	223	2 199	13	27	142	57	–	–
100	43,9	44,5	10,1	0,1	0,1	1,3	0,0	0,0	0,1	0,0	–	–
19 187	7 388	9 721	1 341	–	58	671	–	8	–	–	–	–
100	38,5	50,7	7,0	–	0,3	3,5	–	0,0	–	–	–	–
19 221	7 212	9 455	1 987	27	57	432	3	4	28	16	–	–
100	37,5	49,2	10,3	0,1	0,3	2,2	0,0	0,0	0,1	0,1	–	–
156 931	61 043	74 679	14 682	–	709	5 612	–	94	–	112	–	–
100	38,9	47,6	9,4	–	0,5	3,6	–	0,1	–	0,1	–	–
157 385	58 539	72 270	22 440	111	552	3 204	12	69	125	63	–	–
100	37,2	45,9	14,3	0,1	0,4	2,0	0,0	0,0	0,1	0,0	–	–
30 473	10 278	15 907	2 624	–	175	1 443	–	20	–	26	–	–
100	33,7	52,2	8,6	–	0,6	4,7	–	0,1	–	0,1	–	–
30 531	10 054	15 486	3 928	40	123	844	1	14	23	18	–	–
100	32,9	50,7	12,9	0,1	0,4	2,8	0,0	0,0	0,1	0,1	–	–
155 725	57 582	82 053	12 482	–	450	3 111	–	47	–	–	–	–
100	37,0	52,7	8,0	–	0,3	2,0	–	0,0	–	–	–	–
155 912	58 823	79 749	14 644	87	300	2 067	28	22	176	16	–	–
100	37,7	51,2	9,4	0,1	0,2	1,3	0,0	0,0	0,1	0,0	–	–
19 496	6 041	11 062	1 606	–	79	706	–	2	–	–	–	–
100	31,0	56,7	8,2	–	0,4	3,6	–	0,0	–	–	–	–
19 525	6 406	10 808	1 753	17	54	459	1	1	22	4	–	–
100	32,8	55,4	9,0	0,1	0,3	2,4	0,0	0,0	0,1	0,0	–	–
177 624	69 371	91 930	12 699	–	221	3 362	–	41	–	–	–	–
100	39,1	51,8	7,1	–	0,1	1,9	–	0,0	–	–	–	–
177 891	66 660	87 685	20 435	160	173	2 515	13	17	198	35	–	–
100	37,5	49,3	11,5	0,1	0,1	1,4	0,0	0,0	0,1	0,0	–	–
22 958	8 146	12 270	1 749	–	47	743	–	3	–	–	–	–
100	35,5	53,4	7,6	–	0,2	3,2	–	0,0	–	–	–	–
22 988	7 995	11 654	2 712	43	35	505	1	3	33	7	–	–
100	34,8	50,7	11,8	0,2	0,2	2,2	0,0	0,0	0,1	0,0	–	–

Noch: **1. Ergebnisse der Wahl**

Wahlkreis Nr.	Wahlkreis a = Ergebnis insgesamt b = Ergebnis der Briefwahl		E = Erststimmen Z = Zweitstimmen		Wahlberechtigte				Wähler		Ungültige Stimmen
					laut Wählerverzeichnis		nach § 25 Abs. 2 BWO	insgesamt	insgesamt	darunter mit Wahlschein	
					ohne Sperrvermerk „W" (Wahlschein)	mit					
102	Bielefeld	a	E	Anzahl	194 366	34 787	1	229 154	205 125	33 133	2 421
				%	84,8	15,2	0,0	100	89,5	16,2	1,2
			Z	Anzahl	x	x	x	x	x	x	1 770
				%	x	x	x	x	x	x	0,9
		b	E	Anzahl	x	x	x	x	32 995	32 995	156
				%	x	x	x	x	x	x	0,5
			Z	Anzahl	x	x	x	x	32 995	32 995	120
				%	x	x	x	x	x	x	0,4
103	Herford	a	E	Anzahl	154 226	22 013	11	176 250	159 947	21 017	1 902
				%	87,5	12,5	0,0	100	90,8	13,1	1,2
			Z	Anzahl	x	x	x	x	x	x	1 621
				%	x	x	x	x	x	x	1,0
		b	E	Anzahl	x	x	x	x	20 749	20 749	97
				%	x	x	x	x	x	x	0,5
			Z	Anzahl	x	x	x	x	20 749	20 749	82
				%	x	x	x	x	x	x	0,4
104	Minden-Lübbecke	a	E	Anzahl	194 546	24 551	4	219 101	195 378	23 325	2 228
				%	88,8	11,2	0,0	100	89,2	11,9	1,1
			Z	Anzahl	x	x	x	x	x	x	1 941
				%	x	x	x	x	x	x	1,0
		b	E	Anzahl	x	x	x	x	23 246	23 246	99
				%	x	x	x	x	x	x	0,4
			Z	Anzahl	x	x	x	x	23 246	23 246	90
				%	x	x	x	x	x	x	0,4
105	Lippe I	a	E	Anzahl	135 862	19 414	–	155 276	140 778	18 457	1 497
				%	87,5	12,5	–	100	90,7	13,1	1,1
			Z	Anzahl	x	x	x	x	x	x	1 269
				%	x	x	x	x	x	x	0,9
		b	E	Anzahl	x	x	x	x	18 356	18 356	68
				%	x	x	x	x	x	x	0,4
			Z	Anzahl	x	x	x	x	18 356	18 356	46
				%	x	x	x	x	x	x	0,3
106	Höxter-Lippe II	a	E	Anzahl	168 213	24 715	–	192 928	174 696	23 368	1 922
				%	87,2	12,8	–	100	90,5	13,4	1,1
			Z	Anzahl	x	x	x	x	x	x	1 526
				%	x	x	x	x	x	x	0,9
		b	E	Anzahl	x	x	x	x	23 291	23 291	133
				%	x	x	x	x	x	x	0,6
			Z	Anzahl	x	x	x	x	23 291	23291	75
				%	x	x	x	x	x	x	0,3
107	Paderborn	a	E	Anzahl	135 995	18 296	13	154 304	139 013	17 353	1 557
				%	88,1	11,9	0,0	100	90,1	12,5	1,1
			Z	Anzahl	x	x	x	x	x	x	1 141
				%	x	x	x	x	x	x	0,8
		b	E	Anzahl	x	x	x	x	17 301	17 301	100
				%	x	x	x	x	x	x	0,6
			Z	Anzahl	x	x	x	x	17 301	17 301	69
				%	x	x	x	x	x	x	0,4
108	Hagen	a	E	Anzahl	138 516	25 800	5	164 321	145 730	24 675	1 827
				%	84,3	15,7	0,0	100	88,7	16,9	1,3
			Z	Anzahl	x	x	x	x	x	x	1 227
				%	x	x	x	x	x	x	0,8
		b	E	Anzahl	x	x	x	x	24 605	24 605	206
				%	x	x	x	x	x	x	0,8
			Z	Anzahl	x	x	x	x	24 605	24 605	87
				%	x	x	x	x	x	x	0,4

nach Bundestagswahlkreisen

Gültige Stimmen												
	davon											
insgesamt	SPD	CDU	F.D.P.	Bürger-partei	DKP	GRÜNE	EAP	KBW	NPD	V	UAP	Einzel-bewerber
202 704	98 723	79 777	17 475	–	867	5 569	96	65	–	132	–	–
100	48,7	39,4	8,6	–	0,4	2,7	0,0	0,0	–	0,1	–	–
203 355	96 412	76 700	25 580	109	539	3 614	38	40	240	83	–	–
100	47,4	37,7	12,6	0,1	0,3	1,8	0,0	0,0	0,1	0,0	–	–
32 839	13 521	14 778	3 044	–	116	1 321	19	19	–	21	–	–
100	41,2	45,0	9,3	–	0,4	4,0	0,1	0,1	–	0,1	–	–
32 875	13 522	14 154	4 151	31	84	857	9	10	45	12	–	–
100	41,1	43,1	12,6	0,1	0,3	2,6	0,0	0,0	0,1	0,0	–	–
158 045	82 290	61 007	11 469	–	239	2 992	–	48	–	–	–	–
100	52,1	38,6	7,3	–	0,2	1,9	–	0,0	–	–	–	–
158 326	78 538	58 806	18 279	101	166	2 162	14	18	218	24	–	–
100	49,6	37,1	11,5	0,1	0,1	1,4	0,0	0,0	0,1	0,0	–	–
20 652	9 354	9 284	1 372	–	33	606	–	3	–	–	–	–
100	45,3	45,0	6,6	–	0,2	2,9	–	0,0	–	–	–	–
20 667	9 018	8 988	2 144	26	22	435	3	–	29	2	–	–
100	43,6	43,5	10,4	0,1	0,1	2,1	0,0	–	0,1	0,0	–	–
193 150	99 356	75 068	15 368	–	371	2 827	47	42	–	71	–	–
100	51,4	38,9	8,0	–	0,2	1,5	0,0	0,0	–	0,0	–	–
193 437	93 920	72 869	23 866	83	267	2 153	37	19	178	45	–	–
100	48,6	37,7	12,3	0,0	0,1	1,1	0,0	0,0	0,1	0,0	–	–
23 147	10 304	10 177	1 911	–	50	675	7	13	–	10	–	–
100	44,5	44,0	8,3	–	0,2	2,9	0,0	0,1	–	0,0	–	–
23 156	9 801	9 875	2 852	25	42	517	3	8	29	4	–	–
100	42,3	42,6	12,3	0,1	0,2	2,2	0,0	0,0	0,1	0,0	–	–
139 281	69 363	53 958	13 008	–	303	2 620	–	29	–	–	–	–
100	49,8	38,7	9,3	–	0,2	1,9	–	0,0	–	–	–	–
139 509	66 793	52 155	18 062	94	205	1 905	24	12	236	23	–	–
100	47,9	37,4	12,9	0,1	0,1	1,4	0,0	0,0	0,2	0,0	–	–
18 288	7 882	8 076	1 652	–	64	612	–	2	–	–	–	–
100	43,1	44,2	9,0	–	0,3	3,3	–	0,0	–	–	–	–
18 310	7 752	7 737	2 289	23	42	415	4	1	40	7	–	–
100	42,3	42,3	12,5	0,1	0,2	2,3	0,0	0,0	0,2	0,0	–	–
172 774	65 706	90 943	12 349	–	229	3 374	–	72	–	101	–	–
100	38,0	52,6	7,1	–	0,1	2,0	–	0,0	–	0,1	–	–
173 170	63 581	88 760	17 887	93	164	2 346	39	41	211	48	–	–
100	36,7	51,3	10,3	0,1	0,1	1,4	0,0	0,0	0,1	0,0	–	–
23 158	7 763	12 636	1 791	–	59	872	–	14	–	23	–	–
100	33,5	54,6	7,7	–	0,3	3,8	–	0,1	–	0,1	–	–
23 216	7 664	12 375	2 414	30	51	625	3	4	38	12	–	–
100	33,0	53,3	10,4	0,1	0,2	2,7	0,0	0,0	0,2	0,1	–	–
137 456	37 435	87 835	9 884	–	111	2 132	–	59	–	–	–	–
100	27,2	63,9	7,2	–	0,1	1,6	–	0,0	–	–	–	–
137 872	37 362	86 799	11 649	104	99	1 688	15	30	112	14	–	–
100	27,1	63,0	8,4	0,1	0,1	1,2	0,0	0,0	0,1	0,0	–	–
17 201	4 451	10 992	1 239	–	21	482	–	16	–	–	–	–
100	25,9	63,9	7,2	–	0,1	2,8	–	0,1	–	–	–	–
17 232	4 406	10 853	1 485	15	25	415	1	12	20	–	–	–
100	25,6	63,0	8,6	0,1	0,1	2,4	0,0	0,1	0,1	–	–	–
143 903	75 174	54 597	13 063	–	940	–	–	129	–	–	–	–
100	52,2	37,9	9,1	–	0,7	–	–	0,1	–	–	–	–
144 503	74 576	51 960	15 504	96	402	1 508	15	30	391	21	–	–
100	51,6	36,0	10,7	0,1	0,3	1,0	0,0	0,0	0,3	0,0	–	–
24 399	11 112	10 848	2 271	–	143	–	–	25	–	–	–	–
100	45,5	44,5	9,3	–	0,6	–	–	0,1	–	–	–	–
24 518	11 191	10 257	2 570	39	53	328	1	5	70	4	–	–
100	45,6	41,8	10,5	0,2	0,2	1,3	0,0	0,0	0,3	0,0	–	–

Noch: **1. Ergebnisse der Wahl**

Wahlkreis Nr.	Wahlkreis a = Ergebnis insgesamt b = Ergebnis der Briefwahl		E = Erststimmen Z = Zweitstimmen	Wahlberechtigte				Wähler		Ungültige Stimmen
				laut Wählerverzeichnis		nach § 25 Abs. 2 BWO	insgesamt	insgesamt	darunter mit Wahlschein	
				ohne Sperrvermerk „W" (Wahlschein)	mit					
109	Ennepe-Ruhr-Kreis I	a	E Anzahl	153 613	28 544	6	182 163	165 509	27 132	1 286
			%	84,3	15,7	0,0	100	90,9	16,4	0,8
			Z Anzahl	x	x	x	x	x	x	1 075
			%	x	x	x	x	x	x	0,6
		b	E Anzahl	x	x	x	x	26 674	26 674	81
			%	x	x	x	x	x	x	0,3
			Z Anzahl	x	x	x	x	26 674	26 674	81
			%	x	x	x	x	x	x	0,3
110	Bochum I	a	E Anzahl	166 692	32 398	–	199 090	176 390	31 066	1 613
			%	83,7	16,3	–	100	88,6	17,6	0,9
			Z Anzahl	x	x	x	x	x	x	1 194
			%	x	x	x	x	x	x	0,7
		b	E Anzahl	x	x	x	x	30 965	30 965	145
			%	x	x	x	x	x	x	0,5
			Z Anzahl	x	x	x	x	30 965	30 965	101
			%	x	x	x	x	x	x	0,3
111	Bochum II – Ennepe-Ruhr-Kreis II	a	E Anzahl	163 144	29 714	–	192 858	173 121	28 466	1 663
			%	84,6	15,4	–	100	89,8	16,4	1,0
			Z Anzahl	x	x	x	x	x	x	1 383
			%	x	x	x	x	x	x	0,8
		b	E Anzahl	x	x	x	x	28 385	28 385	99
			%	x	x	x	x	x	x	0,3
			Z Anzahl	x	x	x	x	28 385	28 385	78
			%	x	x	x	x	x	x	0,3
112	Herne	a	E Anzahl	119 040	19 335	–	138 375	122 563	18 599	1 334
			%	86,0	14,0	–	100	88,6	15,2	1,1
			Z Anzahl	x	x	x	x	x	x	924
			%	x	x	x	x	x	x	0,8
		b	E Anzahl	x	x	x	x	18 586	18 586	124
			%	x	x	x	x	x	x	0,7
			Z Anzahl	x	x	x	x	18 586	18 586	66
			%	x	x	x	x	x	x	0,4
113	Dortmund I	a	E Anzahl	131 003	23 232	4	154 239	133 730	22 206	1 574
			%	84,9	15,1	0,0	100	86,7	16,6	1,2
			Z Anzahl	x	x	x	x	x	x	944
			%	x	x	x	x	x	x	0,7
		b	E Anzahl	x	x	x	x	21 266	21 266	133
			%	x	x	x	x	x	x	0,6
			Z Anzahl	x	x	x	x	21 266	21 266	79
			%	x	x	x	x	x	x	0,4
114	Dortmund II	a	E Anzahl	122 432	16 927	1	139 360	123 621	16 174	1 319
			%	87,9	12,1	0,0	100	88,7	13,1	1,1
			Z Anzahl	x	x	x	x	x	x	877
			%	x	x	x	x	x	x	0,7
		b	E Anzahl	x	x	x	x	15 302	15 302	83
			%	x	x	x	x	x	x	0,5
			Z Anzahl	x	x	x	x	15 302	15 302	45
			%	x	x	x	x	x	x	0,3
115	Dortmund III	a	E Anzahl	140 100	25 975	2	166 077	149 200	25 093	1 362
			%	84,4	15,6	0,0	100	89,8	16,8	0,9
			Z Anzahl	x	x	x	x	x	x	916
			%	x	x	x	x	x	x	0,6
		b	E Anzahl	x	x	x	x	25 004	25 004	121
			%	x	x	x	x	x	x	0,5
			Z Anzahl	x	x	x	x	25 004	25 004	86
			%	x	x	x	x	x	x	0,3

nach Bundestagswahlkreisen

Gültige Stimmen												
	davon											
insgesamt	SPD	CDU	F.D.P.	Bürger-partei	DKP	GRÜNE	EAP	KBW	NPD	V	UAP	Einzel-bewerber
164 223	88 684	58 647	13 307	–	832	2 712	–	–	–	–	41	–
100	54,0	35,7	8,1	–	0,5	1,7	–	–	–	–	0,0	–
164 434	85 616	55 794	20 211	122	499	1 834	31	6	298	23	–	–
100	52,1	33,9	12,3	0,1	0,3	1,1	0,0	0,0	0,2	0,0	–	–
26 593	13 091	10 596	2 209	–	147	546	–	–	–	–	4	–
100	49,2	39,8	8,3	–	0,6	2,1	–	–	–	–	0,0	–
26 593	12 832	10 120	3 085	28	86	395	4	3	37	3	–	–
100	48,3	38,1	11,6	0,1	0,3	1,5	0,0	0,0	0,1	0,0	–	–
174 777	104 716	55 958	10 348	–	695	2 879	–	–	–	143	38	–
100	59,9	32,0	5,9	–	0,4	1,6	–	–	–	0,1	0,0	–
175 196	102 598	54 474	14 993	111	467	2 123	14	25	286	105	–	–
100	58,6	31,1	8,6	0,1	0,3	1,2	0,0	0,0	0,2	0,1	–	–
30 820	16 591	11 655	1 820	–	116	610	–	–	–	24	4	–
100	53,8	37,8	5,9	–	0,4	2,0	–	–	–	0,1	0,0	–
30 864	16 415	11 378	2 463	39	75	424	1	3	48	18	–	–
100	53,2	36,9	8,0	0,1	0,2	1,4	0,0	0,0	0,2	0,1	–	–
171 458	105 153	49 962	11 856	–	484	3 736	–	44	–	181	42	–
100	61,3	29,1	6,9	–	0,3	2,2	–	0,0	–	0,1	0,0	–
171 738	103 473	48 178	16 972	101	356	2 216	32	40	265	105	–	–
100	60,3	28,1	9,9	0,1	0,2	1,3	0,0	0,0	0,2	0,1	–	–
28 286	15 752	9 691	1 880	–	73	844	–	7	–	32	7	–
100	55,7	34,3	6,6	–	0,3	3,0	–	0,0	–	0,1	0,0	–
28 307	15 635	9 335	2 689	29	60	494	2	7	34	22	–	–
100	55,2	33,0	9,5	0,1	0,2	1,7	0,0	0,0	0,1	0,1	–	–
121 229	78 535	35 962	5 826	–	712	–	–	–	–	194	–	–
100	64,8	29,7	4,8	–	0,6	–	–	–	–	0,2	–	–
121 639	76 323	34 696	8 699	75	419	1 095	14	24	249	45	–	–
100	62,7	28,5	7,2	0,1	0,3	0,9	0,0	0,0	0,2	0,0	–	–
18 462	10 707	6 705	908	–	109	–	–	–	–	33	–	–
100	58,0	36,3	4,9	–	0,6	–	–	–	–	0,2	–	–
18 520	10 366	6 462	1 314	20	62	239	2	4	41	10	–	–
100	56,0	34,9	7,1	0,1	0,3	1,3	0,0	0,0	0,2	0,1	–	–
132 156	75 773	43 846	8 367	–	719	3 166	47	81	–	157	–	–
100	57,3	33,2	6,3	–	0,5	2,4	0,0	0,1	–	0,1	–	–
132 786	75 326	42 847	11 492	93	540	2 022	39	55	290	82	–	–
100	56,7	32,3	8,7	0,1	0,4	1,5	0,0	0,0	0,2	0,1	–	–
21 133	10 447	8 396	1 486	–	131	617	11	19	–	26	–	–
100	49,4	39,7	7,0	–	0,6	2,9	0,1	0,1	–	0,1	–	–
21 187	10 490	8 215	1 903	19	98	385	11	15	44	7	–	–
100	49,5	38,8	9,0	0,1	0,5	1,8	0,1	0,1	0,2	0,0	–	–
122 302	78 450	34 336	6 895	–	460	1 991	58	22	–	90	–	–
100	64,1	28,1	5,6	–	0,4	1,6	0,0	0,0	–	0,1	–	–
122 744	77 649	33 529	9 433	72	333	1 412	37	21	191	67	–	–
100	63,3	27,3	7,7	0,1	0,3	1,2	0,0	0,0	0,2	0,1	–	–
15 219	9 019	4 887	915	–	59	319	9	1	–	10	–	–
100	59,3	32,1	6,0	–	0,4	2,1	0,1	0,0	–	0,1	–	–
15 257	9 055	4 750	1 139	16	34	220	6	3	29	5	–	–
100	59,3	31,1	7,5	0,1	0,2	1,4	0,0	0,0	0,2	0,0	–	–
147 838	86 687	46 584	10 568	–	658	3 091	60	54	–	136	–	–
100	58,6	31,5	7,1	–	0,4	2,1	0,0	0,0	–	0,1	–	–
148 284	85 044	45 017	15 300	136	432	2 010	46	30	182	87	–	–
100	57,4	30,4	10,3	0,1	0,3	1,4	0,0	0,0	0,1	0,1	–	–
24 883	13 016	9 025	2 028	–	99	677	7	13	–	18	–	–
100	52,3	36,3	8,2	–	0,4	2,7	0,0	0,1	–	0,1	–	–
24 918	12 896	8 697	2 693	50	76	454	4	4	34	10	–	–
100	51,8	34,9	10,8	0,2	0,3	1,8	0,0	0,0	0,1	0,0	–	–

Wahlkreis Nr.	Wahlkreis a = Ergebnis insgesamt b = Ergebnis der Briefwahl		E = Erststimmen Z = Zweitstimmen		Wahlberechtigte				Wähler		Ungültige Stimmen
					laut Wählerverzeichnis		nach § 25 Abs. 2 BWO	insgesamt	insgesamt	darunter mit Wahlschein	
					ohne Sperrvermerk „W" (Wahlschein)	mit					
116	Unna I	a	E	Anzahl	155 319	25 548	–	180 867	164 507	24 132	1 691
				%	85,9	14,1	–	100	91,0	14,7	1,0
			Z	Anzahl	x	x	x	x	x	x	1 319
				%	x	x	x	x	x	x	0,8
		b	E	Anzahl	x	x	x	x	24 079	24 079	126
				%	x	x	x	x	x	x	0,5
			Z	Anzahl	x	x	x	x	24 079	24 079	87
				%	x	x	x	x	x	x	0,4
117	Hamm – Unna II	a	E	Anzahl	192 959	32 292	18	225 269	202 104	30 705	2 027
				%	85,7	14,3	0,0	100	89,7	15,2	1,0
			Z	Anzahl	x	x	x	x	x	x	1 580
				%	x	x	x	x	x	x	0,8
		b	E	Anzahl	x	x	x	x	30 666	30 366	129
				%	x	x	x	x	x	x	0,4
			Z	Anzahl	x	x	x	x	30 366	30 366	88
				%	x	x	x	x	x	x	0,3
118	Soest	a	E	Anzahl	163 296	24 639	2	187 937	169 006	23 364	1 789
				%	86,9	13,1	0,0	100	89,9	13,8	1,1
			Z	Anzahl	x	x	x	x	x	x	1 475
				%	x	x	x	x	x	x	0,9
		b	E	Anzahl	x	x	x	x	23 167	23 167	129
				%	x	x	x	x	x	x	0,6
			Z	Anzahl	x	x	x	x	23 167	23 167	92
				%	x	x	x	x	x	x	0,4
119	Hochsauerlandkreis	a	E	Anzahl	162 691	28 609	12	191 312	175 140	27 263	1 625
				%	85,0	15,0	0,0	100	91,5	15,6	0,9
			Z	Anzahl	X	x	x	x	x	x	1 494
				%	x	x	x	x	x	x	0,9
		b	E	Anzahl	x	x	x	x	27 207	27 207	108
				%	x	x	x	x	x	x	0,4
			Z	Anzahl	x	x	x	x	27 207	27 207	82
				%	x	x	x	x	x	x	0,3
120	Siegen I	a	E	Anzahl	144 034	18 726	16	162 776	145 088	17 722	1 341
				%	88,5	11,5	0,0	100	89,1	12,2	0,9
			Z	Anzahl	x	x	x	x	x	x	1 350
				%	x	x	x	x	x	x	0,9
		b	E	Anzahl	x	x	x	x	17 648	17 648	91
				%	x	x	x	x	x	x	0,5
			Z	Anzahl	x	x	x	x	17 648	17 648	64
				%	x	x	x	x	x	x	0,4
121	Olpe – Siegen II	a	E	Anzahl	114 726	17 408	4	132 138	121 278	16 616	1 341
				%	86,8	13,2	0,0	100	91,8	13,7	1,1
			Z	Anzahl	x	x	x	x	x	x	1 031
				%	x	x	x	x	x	x	0,9
		b	E	Anzahl	x	x	x	x	16 559	16 559	118
				%	x	x	x	x	x	x	0,7
			Z	Anzahl	x	x	x	x	16 559	16 559	50
				%	x	x	x	x	x	x	0,3
122	Märkischer Kreis I	a	E	Anzahl	131 161	20 753	3	151 917	135 057	19 752	1 593
				%	86,3	13,7	0,0	100	88,9	14,6	1,2
			Z	Anzahl	x	x	x	x	x	x	1 105
				%	x	x	x	x	x	x	0,8
		b	E	Anzahl	x	x	x	x	19 716	19 716	92
				%	x	x	x	x	x	x	0,5
			Z	Anzahl	x	x	x	x	19 716	19 716	64
				%	x	x	x	x	x	x	0,3
123	Märkischer Kreis II	a	E	Anzahl	132 221	24 980	–	157 201	138 883	23 908	1 769
				%	84,1	15,9	–	100	88,3	17,2	1,3
			Z	Anzahl	x	x	x	x	x	x	1 174
				%	x	x	x	x	x	x	0,8
		b	E	Anzahl	x	x	x	x	23 803	23 803	104
				%	x	x	x	x	x	x	0,4
			Z	Anzahl	x	x	x	x	23 803	23 803	58
				%	x	x	x	x	x	x	0,2

nach Bundestagswahlkreisen

Gültige Stimmen												
	davon											
insgesamt	SPD	CDU	F.D.P.	Bürger-partei	DKP	GRÜNE	EAP	KBW	NPD	V	UAP	Einzel-bewerber
162 816	96 260	52 154	10 996	–	433	2 827	74	72	–	–	–	–
100	59,1	32,0	6,8	–	0,3	1,7	0,0	0,0	–	–	–	–
163 188	92 626	50 836	17 085	100	272	1 852	38	31	321	27	–	–
100	56,8	31,2	10,5	0,1	0,2	1,1	0,0	0,0	0,2	0,0	–	–
23 953	12 881	8 700	1 682	–	72	598	7	13	–	–	–	–
100	53,8	36,3	7,0	–	0,3	2,5	0,0	0,1	–	–	–	–
23 992	12 503	8 457	2 524	22	45	384	3	5	46	3	–	–
100	52,1	35,2	10,5	0,1	0,2	1,6	0,0	0,0	0,2	0,0	–	–
200 077	107 948	79 166	9 613	–	403	2 888	–	59	–	–	–	–
100	54,0	39,6	4,8	–	0,2	1,4	–	0,0	–	–	–	–
200 524	106 320	74 770	16 510	117	302	2 057	34	26	344	44	–	–
100	53,0	37,3	8,2	0,1	0,2	1,0	0,0	0,0	0,2	0,0	–	–
30 537	14 845	13 401	1 579	–	69	633	–	10	–	–	–	–
100	48,6	43,9	5,2	–	0,2	2,1	–	0,0	–	–	–	–
30 578	14 606	12 719	2 651	28	55	450	2	6	54	7	–	–
100	47,8	41,6	8,7	0,1	0,2	1,5	0,0	0,0	0,2	0,0	–	–
167 217	67 665	83 668	12 745	–	216	2 826	–	–	–	97	–	–
100	40,5	50,0	7,6	–	0,1	1,7	–	–	–	0,1	–	–
167 531	66 744	81 153	17 140	126	159	1 891	23	20	235	40	–	–
100	39,8	48,4	10,2	0,1	0,1	1,1	0,0	0,0	0,1	0,0	–	–
23 038	7 942	12 440	1 897	–	34	705	–	–	–	20	–	–
100	34,5	54,0	8,2	–	0,1	3,1	–	–	–	0,1	–	–
23 075	7 983	12 142	2 356	22	31	496	6	4	26	9	–	–
100	34,6	52,6	10,2	0,1	0,1	2,1	0,0	0,0	0,1	0,0	–	–
173 515	60 699	99 546	10 405	–	207	2 589	–	69	–	–	–	–
100	35,0	57,4	6,0	–	0,1	1,5	–	0,0	–	–	–	–
173 646	60 193	97 722	13 503	93	144	1 772	14	32	153	20	–	–
100	34,7	56,3	7,8	0,1	0,1	1,0	0,0	0,0	0,1	0,0	–	–
27 099	8 289	16 116	1 810	–	57	814	–	13	–	–	–	–
100	30,6	59,5	6,7	–	0,2	3,0	–	0,0	–	–	–	–
27 125	8 258	15 845	2 381	31	46	525	3	4	25	7	–	–
100	30,4	58,4	8,8	0,1	0,2	1,9	0,0	0,0	0,1	0,0	–	–
143 747	71 178	60 050	9 875	–	386	2 204	–	54	–	–	–	–
100	49,5	41,8	6,9	–	0,3	1,5	–	0,0	–	–	–	–
143 738	65 936	58 290	17 324	110	282	1 518	17	20	219	22	–	–
100	45,9	40,6	12,1	0,1	0,2	1,1	0,0	0,0	0,2	0,0	–	–
17 557	7 602	8 022	1 350	–	74	499	–	10	–	–	–	–
100	43,3	45,7	7,7	–	0,4	2,8	–	0,1	–	–	–	–
17 584	7 245	7 776	2 121	20	53	314	7	4	40	4	–	–
100	41,2	44,2	12,1	0,1	0,3	1,8	0,0	0,0	0,2	0,0	–	–
119 937	46 042	65 674	7 908	–	313	–	–	–	–	–	–	–
100	38,4	54,8	6,6	–	0,3	–	–	–	–	–	–	–
120 247	45 118	63 613	10 164	74	129	1 022	9	10	84	24	–	–
100	37,5	52,9	8,5	0,1	0,1	0,8	0,0	0,0	0,1	0,0	–	–
16 441	5 848	9 436	1 091	–	66	–	–	–	–	–	–	–
100	35,6	57,4	6,6	–	0,4	–	–	–	–	–	–	–
16 509	5 645	9 117	1 372	26	21	310	2	1	8	7	–	–
100	34,2	55,2	8,3	0,2	0,1	1,9	0,0	0,0	0,0	0,0	–	–
133 464	59 781	62 405	8 769	–	261	2 248	–	–	–	–	–	–
100	44,8	46,8	6,6	–	0,2	1,7	–	–	–	–	–	–
133 952	58 370	59 578	13 917	104	135	1 480	15	17	317	19	–	–
100	43,6	44,5	10,4	0,1	0,1	1,1	0,0	0,0	0,2	0,0	–	–
19 624	7 399	10 340	1 347	–	63	475	–	–	–	–	–	–
100	37,7	52,7	6,9	–	0,3	2,4	–	–	–	–	–	–
19 652	7 302	9 844	2 057	31	37	330	3	2	42	4	–	–
100	37,2	50,1	10,5	0,2	0,2	1,7	0,0	0,0	0,2	0,0	–	–
137 114	69 976	53 752	11 297	–	331	1 758	–	–	–	–	–	–
100	51,0	39,2	8,2	–	0,2	1,3	–	–	–	–	–	–
137 709	65 397	52 561	17 682	112	229	1 303	18	12	370	25	–	–
100	47,5	38,2	12,8	0,1	0,2	0,9	0,0	0,0	0,3	0,0	–	–
23 699	10 383	10 983	1 813	–	67	453	–	–	–	–	–	–
100	43,8	46,3	7,7	–	0,3	1,9	–	–	–	–	–	–
23 745	9 836	10 727	2 693	30	44	349	3	2	58	3	–	–
100	41,4	45,2	11,3	0,1	0,2	1,5	0,0	0,0	0,2	0,0	–	–

Verwaltungsbezirk a = Ergebnis insgesamt b = Ergebnis der Briefwahl		E = Erststimmen Z = Zweitstimmen	Wahlberechtigte				Wähler		Ungültige Stimmen
			laut Wählerverzeichnis		nach § 25 Abs. 2 BWO	insgesamt	insgesamt	darunter mit Wahlschein	
			ohne Sperrvermerk „W" (Wahlschein)	mit					
Kreisfreie Städte									
Düsseldorf	a	E Anzahl	356 660	81 887	–	438 547	383 296	79 209	3 415
		%	81,3	18,7	–	100	87,4	20,7	0,9
		Z Anzahl	x	x	x	x	x	x	2 677
		%	x	x	x	x	x	x	0,7
	b	E Anzahl	x	x	x	x	77 980	77 980	348
		%	x	x	x	x	x	x	0,4
		Z Anzahl	x	x	x	x	77 980	77 980	240
		%	x	x	x	x	x	x	0,3
Duisburg	a	E Anzahl	354 404	54 538	22	408 964	357 149	52 029	4 417
		%	86,7	13,3	0,0	100	87,3	14,6	1,2
		Z Anzahl	x	x	x	x	x	x	3 128
		%	x	x	x	x	x	x	0,9
	b	E Anzahl	x	x	x	x	51 815	51 815	340
		%	x	x	x	x	x	x	0,7
		Z Anzahl	x	x	x	x	51 815	51 815	232
		%	x	x	x	x	x	x	0,4
Essen	a	E Anzahl	431 579	77 015	–	508 594	446 174	73 478	4 392
		%	84,9	15,1	–	100	87,7	16,5	1,0
		Z Anzahl	x	x	x	x	x	x	3 102
		%	x	x	x	x	x	x	0,7
	b	E Anzahl	x	x	x	x	72 956	72 956	315
		%	x	x	x	x	x	x	0,4
		Z Anzahl	x	x	x	x	72 956	72 956	193
		%	x	x	x	x	x	x	0,3
Krefeld	a	E Anzahl	135 318	34 147	6	169 471	146 864	32 342	1 442
		%	79,8	20,1	0,0	100	86,7	22,0	1,0
		Z Anzahl	x	x	x	x	x	x	1 078
		%	x	x	x	x	x	x	0,7
	b	E Anzahl	x	x	x	x	32 230	32 230	117
		%	x	x	x	x	x	x	0,4
		Z Anzahl	x	x	x	x	32 230	32 230	87
		%	x	x	x	x	x	x	0,3
Mönchengladbach	a	E Anzahl	167 903	21 352	34	189 289	159 321	20 460	1 807
		%	88,7	11,3	0,0	100	84,2	12,8	1,1
		Z Anzahl	x	x	x	x	x	x	1 455
		%	x	x	x	x	x	x	0,9
	b	E Anzahl	x	x	x	x	20 375	20 375	100
		%	x	x	x	x	x	x	0,5
		Z Anzahl	x	x	x	x	20 375	20 375	66
		%	x	x	x	x	x	x	0,3
Mülheim a. d. Ruhr	a	E Anzahl	120 806	21 400	–	142 206	126 253	20 075	1 132
		%	85,0	15,0	–	100	88,8	15,9	0,9
		Z Anzahl	x	x	x	x	x	x	766
		%	x	x	x	x	x	x	0,6
	b	E Anzahl	x	x	x	x	19 741	19 741	95
		%	x	x	x	x	x	x	0,5
		Z Anzahl	x	x	x	x	19 741	19 741	72
		%	x	x	x	x	x	x	0,4
Oberhausen	a	E Anzahl	153 448	20 381	–	173 829	151 699	19 397	2 449
		%	88,3	11,7	–	100	87,3	12,8	1,6
		Z Anzahl	x	x	x	x	x	x	1 246
		%	x	x	x	x	x	x	0,8
	b	E Anzahl	x	x	x	x	19 366	19 366	139
		%	x	x	x	x	x	x	0,7
		Z Anzahl	x	x	x	x	19 366	19 366	63
		%	x	x	x	x	x	x	0,3

Kreisen und kreisfreien Städten

Gültige Stimmen												
insgesamt	davon											
	SPD	CDU	F.D.P.	Bürger-partei	DKP	GRÜNE	EAP	KBW	NPD	V	UAP	Einzel-bewerber
379 881	175 630	157 012	37 845	–	1 588	7 533	136	71	–	66	–	–
100	46,2	41,3	10,0	–	0,4	2,0	0,0	0,0	–	0,0	–	–
380 619	173 277	149 908	49 369	288	1 387	5 643	71	43	547	86	–	–
100	45,5	39,4	13,0	0,1	0,4	1,5	0,0	0,0	0,1	0,0	–	–
77 632	30 757	36 724	7 861	–	307	1 913	34	16	–	20	–	–
100	39,6	47,3	10,1	–	0,4	2,5	0,0	0,0	–	0,0	–	–
77 740	30 693	35 041	9 993	111	292	1 448	16	11	111	24	–	–
100	39,5	45,1	12,9	0,1	0,4	1,9	0,0	0,0	0,1	0,0	–	–
352 732	219 280	104 340	21 961	–	1 352	5 440	139	55	–	165	–	–
100	62,2	29,6	6,2	–	0,4	1,5	0,0	0,0	–	0,0	–	–
354 021	215 904	100 836	31 858	155	1 009	3 494	86	45	521	113	–	–
100	61,0	28,5	9,0	0,0	0,3	1,0	0,0	0,0	0,1	0,0	–	–
51 475	28 492	18 392	3 223	–	217	1 081	26	8	–	36	–	–
100	55,4	35,7	6,3	–	0,4	2,1	0,1	0,0	–	0,1	–	–
51 583	28 273	17 745	4 545	44	146	706	16	3	83	22	–	–
100	54,8	34,4	8,8	0,1	0,3	1,4	0,0	0,0	0,2	0,0	–	–
441 782	253 076	150 230	29 319	–	1 959	6 878	170	112	–	–	38	–
100	57,3	34,0	6,6	–	0,4	1,6	0,0	0,0	–	–	0,0	–
443 072	244 439	144 200	47 326	322	1 420	4 608	129	68	465	95	–	–
100	55,2	32,5	10,7	0,1	0,3	1,0	0,0	0,0	0,1	0,0	–	–
72 641	36 456	29 404	4 913	–	335	1 479	25	25	–	–	4	–
100	50,2	40,5	6,8	–	0,5	2,0	0,0	0,0	–	–	0,0	–
72 763	35 359	28 292	7 602	78	263	1 025	26	14	85	19	–	–
100	48,6	38,9	10,4	0,1	0,4	1,4	0,0	0,0	0,1	0,0	–	–
145 422	68 203	64 820	9 684	–	338	2 232	–	29	–	116	–	–
100	46,9	44,6	6,7	–	0,2	1,5	–	0,0	–	0,1	–	–
145 786	66 732	58 511	18 055	105	273	1 806	17	19	228	40	–	–
100	45,8	40,1	12,4	0,1	0,2	1,2	0,0	0,0	0,2	0,0	–	–
32 113	13 220	15 974	2 138	–	86	657	–	5	–	33	–	–
100	41,2	49,7	6,7	–	0,3	2,0	–	0,0	–	0,1	–	–
32 143	12 984	14 643	3 797	40	64	544	3	3	51	14	–	–
100	40,4	45,6	11,8	0,1	0,2	1,7	0,0	0,0	0,2	0,0	–	–
157 514	63 489	76 494	14 125	–	463	2 892	–	51	–	–	–	–
100	40,3	48,6	9,0	–	0,3	1,8	–	0,0	–	–	–	–
157 866	63 282	74 787	17 216	142	311	1 904	26	25	166	7	–	–
100	40,1	47,4	10,9	0,1	0,2	1,2	0,0	0,0	0,1	0,0	–	–
20 275	6 521	11 397	1 752	–	53	549	–	3	–	–	–	–
100	32,2	56,2	8,6	–	0,3	2,7	–	0,0	–	–	–	–
20 309	6 626	11 177	2 036	38	36	373	4	4	15	–	–	–
100	32,6	55,0	10,0	0,2	0,2	1,8	0,0	0,0	0,1	–	–	–
125 121	70 696	41 801	9 427	–	442	2 685	70	–	–	–	–	–
100	56,5	33,4	7,5	–	0,4	2,1	0,1	–	–	–	–	–
125 487	67 886	39 226	16 192	77	333	1 498	49	10	200	16	–	–
100	54,1	31,3	12,9	0,1	0,3	1,2	0,0	0,0	0,2	0,0	–	–
19 646	9 701	7 815	1 525	–	79	516	10	–	–	–	–	–
100	49,4	39,8	7,8	–	0,4	2,6	0,1	–	–	–	–	–
19 669	9 430	7 367	2 460	21	49	303	8	1	29	1	–	–
100	47,9	37,5	12,5	0,1	0,2	1,5	0,0	0,0	0,1	0,0	–	–
149 250	89 396	48 062	9 049	–	504	2 122	–	37	–	80	–	–
100	59,9	32,2	6,1	–	0,3	1,4	–	0,0	–	0,1	–	–
150 453	88 842	46 633	12 781	73	365	1 475	18	22	201	43	–	–
100	59,0	31,0	8,5	0,0	0,2	1,0	0,0	0,0	0,1	0,0	–	–
19 227	9 932	7 651	1 161	–	60	399	–	6	–	18	–	–
100	51,7	39,8	6,0	–	0,3	2,1	–	0,0	–	0,1	–	–
19 303	9 932	7 437	1 529	18	50	281	3	5	40	8	–	–
100	51,5	38,5	7,9	0,1	0,3	1,5	0,0	0,0	0,2	0,0	–	–

Noch: **2. Ergebnisse der Wahl nach**

Verwaltungsbezirk a = Ergebnis insgesamt b = Ergebnis der Briefwahl		E = Erststimmen Z = Zweitstimmen	Wahlberechtigte				Wähler		Ungültige Stimmen
			laut Wählerverzeichnis		nach § 25 Abs. 2 BWO	insgesamt	insgesamt	darunter mit Wahlschein	
			ohne Sperrvermerk „W" (Wahlschein)	mit					
Noch: Kreisfreie Städte									
Remscheid	a	E Anzahl	78 847	11 269	–	90 116	78 714	10 770	651
		%	87,5	12,5	–	100	87,3	13,7	0,8
		Z Anzahl	x	x	x	x	x	x	540
		%	x	x	x	x	x	x	0,7
	b	E Anzahl	x	x	x	x	10 744	10 744	58
		%	x	x	x	x	x	x	0,5
		Z Anzahl	x	x	x	x	10 744	10 744	31
		%	x	x	x	x	x	x	0,3
Solingen	a	E Anzahl	105 276	16 430	–	121 706	106 073	15 677	929
		%	86,5	13,5	–	100	87,2	14,8	0,9
		Z Anzahl	x	x	x	x	x	x	756
		%	x	x	x	x	x	x	0,7
	b	E Anzahl	x	x	x	x	15 624	15 624	68
		%	x	x	x	x	x	x	0,4
		Z Anzahl	x	x	x	x	15 624	15 624	52
		%	x	x	x	x	x	x	0,3
Wuppertal	a	E Anzahl	244 989	41 900	9	286 898	252 807	39 592	2 048
		%	85,4	14,6	0,0	100	88,1	15,7	0,8
		Z Anzahl	x	x	x	x	x	x	1 722
		%	x	x	x	x	x	x	0,7
	b	E Anzahl	x	x	x	x	39 366	39 366	140
		%	x	x	x	x	x	x	0,4
		Z Anzahl	x	x	x	x	39 366	39 366	108
		%	x	x	x	x	x	x	0,3
Kreise									
Kleve	a	E Anzahl	155 307	23 079	1	178 387	160 166	21 872	1 823
		%	87,1	12,9	0,0	100	89,8	13,7	1,1
		Z Anzahl	x	x	x	x	x	x	1 565
		%	x	x	x	x	x	x	1,0
	b	E Anzahl	x	x	x	x	21 831	21 831	98
		%	x	x	x	x	x	x	0,4
		Z Anzahl	x	x	x	x	21 831	21 831	77
		%	x	x	x	x	x	x	0,4
Mettmann	a	E Anzahl	291 372	48 959	–	340 331	304 251	46 928	2 707
		%	85,6	14,4	–	100	89,4	15,4	0,9
		Z Anzahl	x	x	x	x	x	x	2 319
		%	x	x	x	x	x	x	0,8
	b	E Anzahl	x	x	x	x	46 378	46 378	215
		%	x	x	x	x	x	x	0,5
		Z Anzahl	x	x	x	x	46 378	46 378	164
		%	x	x	x	x	x	x	0,4
Neuss	a	E Anzahl	248 420	39 275	18	287 713	255 753	37 316	2 415
		%	86,3	13,7	0,0	100	88,9	14,6	0,9
		Z Anzahl	x	x	x	x	x	x	1 860
		%	x	x	x	x	x	x	0,7
	b	E Anzahl	x	x	x	x	37 151	37 151	169
		%	x	x	x	x	x	x	0,5
		Z Anzahl	x	x	x	x	37 151	37 151	132
		%	x	x	x	x	x	x	0,4
Viersen	a	E Anzahl	167 197	22 317	4	189 518	166 539	21 112	1 815
		%	88,2	11,8	0,0	100	87,9	12,7	1,1
		Z Anzahl	x	x	x	x	x	x	1 469
		%	x	x	x	x	x	x	0,9
	b	E Anzahl	x	x	x	x	21 041	21 041	109
		%	x	x	x	x	x	x	0,5
		Z Anzahl	x	x	x	x	21 041	21 041	79
		%	x	x	x	x	x	x	0,4

Kreisen und kreisfreien Städten

Gültige Stimmen												
insgesamt	davon											
	SPD	CDU	F.D.P.	Bürger-partei	DKP	GRÜNE	EAP	KBW	NPD	V	UAP	Einzel-bewerber
78 063	38 903	31 102	6 727	–	295	970	–	24	–	–	–	42
100	49,8	39,8	8,6	–	0,4	1,2	–	0,0	–	–	–	0,1
78 174	36 783	29 202	10 912	41	246	817	6	13	148	6	–	–
100	47,1	37,4	14,0	0,1	0,3	1,0	0,0	0,0	0,2	0,0	–	–
10 686	4 514	5 052	862	–	39	205	–	3	–	–	–	11
100	42,2	47,3	8,1	–	0,4	1,9	–	0,0	–	–	–	0,1
10 713	4 339	4 763	1 363	8	37	177	–	4	20	2	–	–
100	40,5	44,5	12,7	0,1	0,3	1,7	–	0,0	0,2	0,0	–	–
105 144	51 810	41 103	9 537	–	582	1 609	–	28	–	–	–	475
100	49,3	39,1	9,1	–	0,6	1,5	–	0,0	–	–	–	0,5
105 317	48 945	40 226	14 052	72	451	1 351	14	21	166	19	–	–
100	46,5	38,2	13,3	0,1	0,4	1,3	0,0	0,0	0,2	0,0	–	–
15 556	6 661	7 049	1 373	–	88	286	–	6	–	–	–	93
100	42,8	45,3	8,8	–	0,6	1,8	–	0,0	–	–	–	0,6
15 572	6 302	6 878	1 987	26	78	267	3	7	21	3	–	–
100	40,5	44,2	12,8	0,2	0,5	1,7	0,0	0,0	0,1	0,0	–	–
250 759	120 959	94 175	30 482	171	999	3 928	–	45	–	–	–	–
100	48,2	37,6	12,2	0,1	0,4	1,6	–	0,0	–	–	–	–
251 085	115 919	92 002	38 603	291	799	3 011	24	21	378	37	–	–
100	46,2	36,6	15,4	0,1	0,3	1,2	0,0	0,0	0,2	0,0	–	–
39 226	16 919	16 809	4 538	32	117	803	–	8	–	–	–	–
100	43,1	42,9	11,6	0,1	0,3	2,0	–	0,0	–	–	–	–
39 258	16 498	16 356	5 522	77	100	639	3	4	52	7	–	–
100	42,0	41,7	14,1	0,2	0,3	1,6	0,0	0,0	0,1	0,0	–	–
158 343	57 966	87 947	8 935	–	163	3 332	–	–	–	–	–	–
100	36,6	55,5	5,6	–	0,1	2,1	–	–	–	–	–	–
158 601	56 310	85 893	13 662	90	107	2 382	20	16	102	19	–	–
100	35,5	54,2	8,6	0,1	0,1	1,5	0,0	0,0	0,1	0,0	–	–
21 733	7 321	12 461	1 212	–	36	703	–	–	–	–	–	–
100	33,7	57,3	5,6	–	0,2	3,2	–	–	–	–	–	–
21 754	7 264	12 162	1 769	30	28	486	1	3	8	3	–	–
100	33,4	55,9	8,1	0,1	0,1	2,2	0,0	0,0	0,0	0,0	–	–
301 544	147 481	126 883	21 126	–	945	5 063	–	46	–	–	–	–
100	48,9	42,1	7,0	–	0,3	1,7	–	0,0	–	–	–	–
301 932	136 137	118 389	41 653	322	704	4 125	57	32	465	48	–	–
100	45,1	39,2	13,8	0,1	0,2	1,4	0,0	0,0	0,2	0,0	–	–
46 163	19 816	21 690	3 383	–	199	1 069	–	6	–	–	–	–
100	42,9	47,0	7,3	–	0,4	2,3	–	0,0	–	–	–	–
46 214	18 337	20 580	6 090	76	167	878	5	6	73	2	–	–
100	39,7	44,5	13,2	0,2	0,4	1,9	0,0	0,0	0,2	0,0	–	–
253 338	106 934	121 676	19 935	–	511	4 239	–	43	–	–	–	–
100	42,2	48,0	7,9	–	0,2	1,7	–	0,0	–	–	–	–
253 893	101 501	117 501	30 806	173	364	3 103	36	35	340	34	–	–
100	40,0	46,3	12,1	0,1	0,1	1,2	0,0	0,0	0,1	0,0	–	–
36 982	13 531	19 591	2 923	–	76	858	–	3	–	–	–	–
100	36,6	53,0	7,9	–	0,2	2,3	–	0,0	–	–	–	–
37 019	12 870	18 876	4 428	50	63	658	4	3	64	3	–	–
100	34,8	51,0	12,0	0,1	0,2	1,8	0,0	0,0	0,2	0,0	–	–
164 724	67 532	81 432	12 160	270	323	2 974	–	33	–	–	–	–
100	41,0	49,4	7,4	0,2	0,2	1,8	–	0,0	–	–	–	–
165 070	64 149	79 662	18 522	225	208	2 079	13	21	173	18	–	–
100	38,9	48,3	11,2	0,1	0,1	1,3	0,0	0,0	0,1	0,0	–	–
20 932	7 134	11 736	1 436	48	61	517	–	–	–	–	–	–
100	34,1	56,1	6,9	0,2	0,3	2,5	–	–	–	–	–	–
20 962	6 778	11 482	2 233	34	32	364	2	1	33	3	–	–
100	32,3	54,8	10,7	0,2	0,2	1,7	0,0	0,0	0,2	0,0	–	–

Noch: **2. Ergebnisse der Wahl nach**

Verwaltungsbezirk a = Ergebnis insgesamt b = Ergebnis der Briefwahl		E = Erststimmen Z = Zweitstimmen	Wahlberechtigte				Wähler		Ungültige Stimmen
			laut Wählerverzeichnis		nach § 25 Abs. 2 BWO	insgesamt	insgesamt	darunter mit Wahlschein	
			ohne Sperrvermerk „W" (Wahlschein)	mit					
Noch: Kreise									
Wesel	a	E Anzahl	267 893	37 010	3	304 906	272 229	34 944	2 445
		%	87,9	12,1	0,0	100	89,3	12,8	0,9
		Z Anzahl	x	x	x	x	x	x	2 150
		%	x	x	x	x	x	x	0,8
	b	E Anzahl	x	x	x	x	34 854	34 854	141
		%	x	x	x	x	x	x	0,4
		Z Anzahl	x	x	x	x	34 854	34 854	109
		%	x	x	x	x	x	x	0,3
Reg.-Bez. Düsseldorf	**a**	**E Anzahl**	**3 279 419**	**550 959**	**97**	**3 830 475**	**3 367 288**	**525 201**	**33 887**
		%	**85,6**	**14,4**	**0,0**	**100**	**87,9**	**15,6**	**1,0**
		Z Anzahl	**x**	**x**	**x**	**x**	**x**	**x**	**25 833**
		%	**x**	**x**	**x**	**x**	**x**	**x**	**0,8**
	b	**E Anzahl**	**x**	**x**	**x**	**x**	**521 452**	**521 452**	**2 452**
		%	**x**	**x**	**x**	**x**	**x**	**x**	**0,5**
		Z Anzahl	**x**	**x**	**x**	**x**	**521 452**	**521 452**	**1 705**
		%	**x**	**x**	**x**	**x**	**x**	**x**	**0,3**
Kreisfreie Städte									
Aachen	a	E Anzahl	132 299	26 619	3	158 921	140 310	25 364	1 469
		%	832	16,7	0,0	100	88,3	18,1	1,0
		Z Anzahl	x	x	x	x	x	x	1 218
		%	x	x	x	x	x	x	0,9
	b	E Anzahl	x	x	x	x	25 239	25 239	129
		%	x	x	x	x	x	x	0,5
		Z Anzahl	x	x	x	x	25 239	25 239	87
		%	x	x	x	x	x	x	0,3
Bonn	a	E Anzahl	158 970	44 449	13	203 432	181 419	42 322	1 683
		%	78,1	21,8	0,0	100	89,2	23,3	0,9
		Z Anzahl	x	x	x	x	x	x	1 219
		%	x	x	x	x	x	x	0,7
	b	E Anzahl	x	x	x	x	42 130	42 130	242
		%	x	x	x	x	x	x	0,6
		Z Anzahl	x	x	x	x	42 130	42 130	140
		%	x	x	x	x	x	x	0,3
Köln	a	E Anzahl	557 146	112 239	68	669 453	567 996	107 185	6 903
		%	83,2	16,8	0,0	100	84,8	18,9	1,2
		Z Anzahl	x	x	x	x	x	x	4 934
		%	x	x	x	x	x	x	0,9
	b	E Anzahl	x	x	x	x	106 461	106 461	461
		%	x	x	x	x	x	x	0,4
		Z Anzahl	x	x	x	x	106 461	106 461	319
		%	x	x	x	x	x	x	0,3
Leverkusen	a	E Anzahl	97 867	18 738	3	116 608	103 658	18 033	1 139
		%	83,9	16,1	0,0	100	88,9	17,4	1,1
		Z Anzahl	x	x	x	x	x	x	768
		%	x	x	x	x	x	x	0,7
	b	E Anzahl	x	x	x	x	17 951	17 951	80
		%	x	x	x	x	x	x	0,4
		Z Anzahl	x	x	x	x	17 951	17 951	49
		%	x	x	x	x	x	x	0,3

Kreisen und kreisfreien Städten

Gültige Stimmen												
insgesamt	davon											
	SPD	CDU	F.D.P.	Bürger-partei	DKP	GRÜNE	EAP	KBW	NPD	V	UAP	Einzel-bewerber
269 784	151 944	95 876	16 918	–	588	4 344	53	–	–	61	–	–
100	56,3	35,5	6,3	–	0,2	1,6	0,0	–	–	0,0	–	–
270 079	141 994	93 317	30 419	173	410	3 299	62	40	306	59	–	–
100	52,6	34,6	11,3	0,1	0,2	1,2	0,0	0,0	0,1	0,0	–	–
34 713	17 399	14 012	2 218	–	94	961	9	–	–	20	–	–
100	50,1	40,4	6,4	–	0,3	2,8	0,0	–	–	0,1	–	–
34 745	16 252	13 661	3 913	26	69	747	11	4	50	12	–	–
100	46,8	39,3	11,3	0,1	0,2	2,1	0,0	0,0	0,1	0,0	–	–
3 333 401	**1 683 299**	**1 322 953**	**257 230**	**441**	**11 052**	**56 241**	**568**	**574**	**–**	**488**	**38**	**517**
100	**50,5**	**39,7**	**7,7**	**0,0**	**0,3**	**1,7**	**0,0**	**0,0**	**–**	**0,0**	**0,0**	**0,0**
3 341 455	**1 622 100**	**1 270 293**	**391 426**	**2 549**	**8 387**	**40 595**	**628**	**431**	**4 406**	**640**	**–**	**–**
100	**48,5**	**38,0**	**11,7**	**0,1**	**0,3**	**1,2**	**0,0**	**0,0**	**0,1**	**0,0**	**–**	**–**
519 000	**228 374**	**235 757**	**40 518**	**80**	**1 847**	**11 996**	**104**	**89**	**–**	**127**	**4**	**104**
100	**44,0**	**45,4**	**7,8**	**0,0**	**0,4**	**2,3**	**0,0**	**0,0**	**–**	**0,0**	**0,0**	**0,0**
519 747	**221 937**	**226 460**	**59 267**	**677**	**1 474**	**8 896**	**105**	**73**	**735**	**123**	**–**	**–**
100	**42,7**	**43,6**	**11,4**	**0,1**	**0,3**	**1,6**	**0,1**	**0,0**	**0,1**	**0,0**	**0,0**	**–**
138 841	63 160	63 791	8 901	–	217	2 657	–	64	–	51	–	–
100	45,5	45,9	6,4	–	0,2	1,9	–	0,0	–	0,0	–	–
139 092	58 223	61 183	16 727	115	235	2 370	12	54	142	31	–	–
100	41,9	44,0	12,0	0,1	0,2	1,7	0,0	0,0	0,1	0,0	–	–
25 110	9 646	13 017	1 671	–	49	707	–	8	–	12	–	–
100	38,4	51,8	6,7	–	0,2	2,8	–	0,0	–	0,0	–	–
25 152	8 860	12 491	3 045	37	45	636	4	8	18	8	–	–
100	35,2	49,7	12,1	0,1	0,2	2,5	0,0	0,0	0,1	0,0	–	–
179 736	67 351	88 681	18 619	–	547	4 322	136	80	–	–	–	–
100	37,5	49,3	10,4	–	0,3	2,4	0,1	0,0	–	–	–	–
180 200	60 612	87 596	28 231	139	409	2 917	54	47	163	32	–	–
100	33,6	48,6	15,7	0,1	0,2	1,6	0,0	0,0	0,1	0,0	–	–
41 888	14 340	21 436	4 718	–	116	1 231	34	13	–	–	–	–
100	34,2	51,2	11,3	–	0,3	2,9	0,1	0,0	–	–	–	–
41 990	12 884	21 064	6 910	57	92	919	12	8	33	11	–	–
100	30,7	50,2	16,5	0,1	0,2	2,2	0,0	0,0	0,1	0,0	–	–
561 093	282 056	214 394	49 085	–	2 073	12 940	248	212	–	85	–	–
100	50,3	38,2	8,7	–	0,4	2,3	0,0	0,0	–	0,0	–	–
563 062	269 911	206 491	74 167	338	1 620	9 242	143	149	885	116	–	–
100	47,9	36,7	13,2	0,1	0,3	1,6	0,0	0,0	0,2	0,0	–	–
106 000	45 711	47 607	9 333	–	383	2 862	53	30	–	21	–	–
100	43,1	44,9	8,8	–	0,4	2,7	0,1	0,0	–	0,0	–	–
106 142	43 451	45 840	14 043	119	311	2 112	34	18	199	15	–	–
100	40,9	43,2	13,2	0,1	0,3	2,0	0,0	0,0	0,2	0,0	–	–
102 519	53 360	39 470	6 669	–	205	2 712	41	23	–	39	–	–
100	52,0	38,5	6,5	–	0,2	2,6	0,0	0,0	–	0,0	–	–
102 890	50 061	38 246	12 670	57	150	1 515	23	16	143	9	–	–
100	48,7	37,2	12,3	0,1	0,1	1,5	0,0	0,0	0,1	0,0	–	–
17 871	8 562	7 528	1 171	–	44	548	5	4	–	9	–	–
100	47,9	42,1	6,6	–	0,2	3,1	0,0	0,0	–	0,1	–	–
17 902	8 027	7 231	2 222	23	31	326	5	4	30	3	–	–
100	44,8	40,4	12,4	0,1	0,2	1,8	0,0	0,0	0,2	0,0	–	–

Noch: **2. Ergebnisse der Wahl nach**

Verwaltungsbezirk a = Ergebnis insgesamt b = Ergebnis der Briefwahl		E = Erststimmen Z = Zweitstimmen	Wahlberechtigte				Wähler		Ungültige Stimmen
			laut Wählerverzeichnis		nach § 25 Abs. 2 BWO	insgesamt	insgesamt	darunter mit Wahlschein	
			ohne Sperrvermerk „W" (Wahlschein)	mit					
Kreise									
Aachen	a	E Anzahl	182 157	28 056	5	210 218	190 945	26 804	2 040
		%	86,7	13,3	0,0	100	90,8	14,0	1,1
		Z Anzahl	x	x	x	x	x	x	1 905
		%	x	x	x	x	x	x	1,0
	b	E Anzahl	x	x	x	x	26 553	26 553	124
		%	x	x	x	x	x	x	0,5
		Z Anzahl	x	x	x	x	26 553	26 553	116
		%	x	x	x	x	x	x	0,4
Düren	a	E Anzahl	148 133	23 687	12	171 832	155 080	22 703	1 867
		%	86,2	13,8	0,0	100	90,3	14,6	1,2
		Z Anzahl	x	x	x	x	x	x	1 561
		%	x	x	x	x	x	x	1,0
	b	E Anzahl	x	x	x	x	22 655	22 655	123
		%	x	x	x	x	x	x	0,5
		Z Anzahl	x	x	x	x	22 655	22 655	104
		%	x	x	x	x	x	x	0,5
Erftkreis	a	E Anzahl	244 959	39 329	8	284 296	255 536	37 466	2 915
		%	86,2	13,8	0,0	100	89,9	14,7	1,1
		Z Anzahl	x	x	x	x	x	x	2 192
		%	x	x	x	x	x	x	0,9
	b	E Anzahl	x	x	x	x	37 327	37 327	219
		%	x	x	x	x	x	x	0,6
		Z Anzahl	x	x	x	x	37 327	37 327	152
		%	x	x	x	x	x	x	0,4
Euskirchen	a	E Anzahl	102 853	14 467	4	117 324	105 849	13 710	1 523
		%	87,7	12,3	0,0	100	90,2	13,0	1,4
		Z Anzahl	x	x	x	x	x	x	1 278
		%	x	x	x	x	x	x	1,2
	b	E Anzahl	x	x	x	x	13 673	13 673	133
		%	x	x	x	x	x	x	1,0
		Z Anzahl	x	x	x	x	13 673	13 673	73
		%	x	x	x	x	x	x	0,5
Heinsberg	a	E Anzahl	132 463	19 083	3	151 549	137 358	18 138	1 760
		%	87,4	12,6	0,0	100	90,6	13,2	1,3
		Z Anzahl	x	x	x	x	x	x	1 555
		%	x	x	x	x	x	x	1,1
	b	E Anzahl	x	x	x	x	18 108	18 108	119
		%	x	x	x	x	x	x	0,7
		Z Anzahl	x	x	x	x	18 108	18 108	92
		%	x	x	x	x	x	x	0,5
Oberbergischer Kreis	a	E Anzahl	154 042	21 495	–	175 537	157 102	20 371	1 461
		%	87,8	12,2	–	100	89,5	13,0	0,9
		Z Anzahl	x	x	x	x	x	x	1 332
		%	x	x	x	x	x	x	0,8
	b	E Anzahl	x	x	x	x	20 155	20 155	82
		%	x	x	x	x	x	x	0,4
		Z Anzahl	x	x	x	x	20 155	20 155	80
		%	x	x	x	x	x	x	0,4
Rhein.-Berg. Kreis	a	E Anzahl	153 251	26 631	3	179 885	162 209	25 400	1 634
		%	85,2	14,8	0,0	100	90,2	15,7	1,0
		Z Anzahl	x	x	x	x	x	x	1 191
		%	x	x	x	x	x	x	0,7
	b	E Anzahl	x	x	x	x	25 222	25 222	117
		%	x	x	x	x	x	x	0,5
		Z Anzahl	x	x	x	x	25 222	25 222	80
		%	x	x	x	x	x	x	0,3

Kreisen und kreisfreien Städten

Gültige Stimmen												
insgesamt	davon											
	SPD	CDU	F.D.P.	Bürger-partei	DKP	GRÜNE	EAP	KBW	NPD	V	UAP	Einzel-bewerber
188 905	93 185	82 144	10 773	–	341	2 403	–	59	–	–	–	–
100	49,3	43,5	5,7	–	0,2	1,3	–	0,0	–	–	–	–
189 040	91 496	79 943	15 145	98	216	1 817	24	31	243	27	–	–
100	48,4	42,3	8,0	0,1	0,1	1,0	0,0	0,0	0,1	0,0	–	–
26 429	11 974	12 534	1 405	–	50	456	–	10	–	–	–	–
100	45,3	47,4	5,3	–	0,2	1,7	–	0,0	–	–	–	–
26 437	11 892	12 239	1 867	29	25	338	7	6	30	4	–	–
100	45,0	46,3	7,1	0,1	0,1	1,3	0,0	0,0	0,1	0,0	–	–
153 213	65 383	76 799	8 692	–	225	2 058	–	56	–	–	–	–
100	42,7	50,1	5,7	–	0,1	1,3	–	0,0	–	–	–	–
153 519	63 889	74 706	12 885	57	160	1 642	16	22	125	17	–	–
100	41,6	48,7	8,4	0,0	0,1	1,1	0,0	0,0	0,1	0,0	–	–
22 532	8 855	12 035	1 147	–	33	453	–	9	–	–	–	–
100	39,3	53,4	5,1	–	0,1	2,0	–	0,0	–	–	–	–
22 551	8 743	11 735	1 686	14	20	329	3	3	15	3	–	–
100	38,8	52,0	7,5	0,1	0,1	1,5	0,0	0,0	0,1	0,0	–	–
252 621	127 605	100 998	20 264	–	415	3 339	–	–	–	–	–	–
100	50,5	40,0	8,0	–	0,2	1,3	–	–	–	–	–	–
253 344	121 863	97 907	30 182	115	292	2 637	41	14	259	34	–	–
100	48,1	38,6	11,9	0,0	0,1	1,0	0,0	0,0	0,1	0,0	–	–
37 108	16 663	16 800	2 987	–	60	598	–	–	–	–	–	–
100	44,9	45,3	8,0	–	0,2	1,6	–	–	–	–	–	–
37 175	16 228	16 399	3 925	31	39	487	9	3	44	10	–	–
100	43,7	44,1	10,6	0,1	0,1	1,3	0,0	0,0	0,1	0,0	–	–
104 326	33 533	58 435	10 616	–	155	1 587	–	–	–	–	–	–
100	32,1	56,0	10,2	–	0,1	1,5	–	–	–	–	–	–
104 571	34 480	58 529	10 185	40	95	1 144	15	7	64	12	–	–
100	33,0	56,0	9,7	0,0	0,1	1,1	0,0	0,0	0,1	0,0	–	–
13 540	4 159	7 412	1 617	–	27	325	–	–	–	–	–	–
100	30,7	54,7	11,9	–	0,2	2,4	–	–	–	–	–	–
13 600	4 416	7 495	1 394	14	18	242	4	3	13	1	–	–
100	32,5	55,1	10,3	0,1	0,1	1,8	0,0	0,0	0,1	0,0	–	–
135 598	47 701	79 192	6 179	–	187	2 339	–	–	–	–	–	–
100	35,2	58,4	4,6	–	0,1	1,7	–	–	–	–	–	–
135 803	47 375	76 592	9 913	60	117	1 580	17	11	116	22	–	–
100	34,9	56,4	7,3	0,0	0,1	1,2	0,0	0,0	0,1	0,0	–	–
17 989	6 463	10 291	741	–	21	473	–	–	–	–	–	–
100	35,9	57,2	4,1	–	0,1	2,6	–	–	–	–	–	–
18 016	6 529	9 989	1 149	12	13	300	1	2	17	4	–	–
100	36,2	55,4	6,4	0,1	0,1	1,7	0,0	0,0	0,1	0,0	–	–
155 641	65 396	76 460	10 916	–	310	2 521	–	38	–	–	–	–
100	42,0	49,1	7,0	–	0,2	1,6	–	0,0	–	–	–	–
155 770	64 734	69 915	18 674	97	213	1 880	21	22	197	17	–	–
100	41,6	44,9	12,0	0,1	0,1	1,2	0,0	0,0	0,1	0,0	–	–
20 073	7 230	10 803	1 425	–	53	555	–	7	–	–	–	–
100	36,0	53,8	7,1	–	0,3	2,8	–	0,0	–	–	–	–
20 075	7 227	9 956	2 372	25	38	418	2	4	32	1	–	–
100	36,0	49,6	11,8	0,1	0,2	2,1	0,0	0,0	0,2	0,0	–	–
160 575	67 250	75 681	13 811	–	339	3 471	6	5	–	12	–	–
100	41,9	47,1	8,6	–	0,2	2,2	0,0	0,0	–	0,0	–	–
161 018	62 320	71 111	24 657	129	256	2 328	25	16	160	16	–	–
100	38,7	44,2	15,3	0,1	0,2	1,4	0,0	0,0	0,1	0,0	–	–
25 105	9 325	12 744	2 268	–	61	706	1	–	–	–	–	–
100	37,1	50,8	9,0	–	0,2	2,8	0,0	–	–	–	–	–
25 142	8 740	12 035	3 809	37	43	453	2	1	21	1	–	–
100	34,8	47,9	15,1	0,1	0,2	1,8	0,0	0,0	0,1	0,0	–	–

Noch: **2. Ergebnisse der Wahl nach**

Verwaltungsbezirk a = Ergebnis insgesamt b = Ergebnis der Briefwahl		E = Erststimmen Z = Zweitstimmen	Wahlberechtigte				Wähler		Ungültige Stimmen
			laut Wählerverzeichnis		nach § 25 Abs. 2 BWO	insgesamt	insgesamt	darunter mit Wahlschein	
			ohne Sperrvermerk „W" (Wahlschein)	mit					
Noch: Kreise									
Rhein-Sieg-Kreis	a	E Anzahl	284 188	43 071	49	327 308	294 862	41 096	3 475
		%	86,8	13,2	0,0	100	90,1	13,9	1,2
		Z Anzahl	x	x	x	x	x	x	2 491
		%	x	x	x	x	x	x	0,8
	b	E Anzahl	x	x	x	x	40 815	40 815	269
		%	x	x	x	x	x	x	0,7
		Z Anzahl	x	x	x	x	40 815	40 815	177
		%	x	x	x	x	x	x	0,4
Reg.-Bez. Köln	a	**E Anzahl**	**2 348 328**	**417 864**	**171**	**2 766 363**	**2 452 324**	**398 592**	**27 869**
		%	**84,9**	**15,1**	**0,0**	**100**	**88,6**	**15,2**	**1,1**
		Z Anzahl	x	x	x	x	x	x	**21 644**
		%	x	x	x	x	x	x	**0,9**
	b	**E Anzahl**	x	x	x	x	**396 289**	**396 289**	**2 098**
		%	x	x	x	x	x	x	**0,5**
		Z Anzahl	x	x	x	x	**396 289**	**396 289**	**1 469**
		%	x	x	x	x	x	x	**0,4**
Kreisfreie Städte									
Bottrop	a	E Anzahl	76 745	11 880	8	88 633	79 287	11 353	830
		%	86,6	13,4	0,0	100	89,5	14,3	1,0
		Z Anzahl	x	x	x	x	x	x	611
		%	x	x	x	x	x	x	0,8
	b	E Anzahl	x	x	x	x	11 325	11 325	74
		%	x	x	x	x	x	x	0,7
		Z Anzahl	x	x	x	x	11 325	11 325	44
		%	x	x	x	x	x	x	0,4
Gelsenkirchen	a	E Anzahl	199 863	31 425	8	231 296	202 996	29 907	2 781
		%	86,4	13,6	0,0	100	87,8	14,7	1,4
		Z Anzahl	x	x	x	x	x	x	1 827
		%	x	x	x	x	x	x	0,9
	b	E Anzahl	x	x	x	x	29 838	29 838	197
		%	x	x	x	x	x	x	0,7
		Z Anzahl	x	x	x	x	29 838	29 838	110
		%	x	x	x	x	x	x	0,4
Münster	a	E Anzahl	143 781	32 424	15	176 220	158 354	31 155	1 423
		%	81,6	18,4	0,0	100	89,9	19,7	0,9
		Z Anzahl	x	x	x	x	x	x	969
		%	x	x	x	x	x	x	0,6
	b	E Anzahl	x	x	x	x	30 607	30 607	134
		%	x	x	x	x	x	x	0,4
		Z Anzahl	x	x	x	x	30 607	30 670	76
		%	x	x	x	x	x	x	0,2
Kreise									
Borken	a	E Anzahl	181 733	21 323	7	203 063	184 857	20 120	2 120
		%	89,5	10,5	0,0	100	91,0	10,9	1,1
		Z Anzahl	x	x	x	x	x	x	1 445
		%	x	x	x	x	x	x	0,8
	b	E Anzahl	x	x	x	x	20 066	20 066	146
		%	x	x	x	x	x	x	0,7
		Z Anzahl	x	x	x	x	20 066	20 066	79
		%	x	x	x	x	x	x	0,4

Kreisen und kreisfreien Städten

Gültige Stimmen												
insgesamt	davon											
	SPD	CDU	F.D.P.	Bürger-partei	DKP	GRÜNE	EAP	KBW	NPD	V	UAP	Einzel-bewerber
291 387	112 087	147 085	26 250	–	467	5 498	–	–	–	–	–	–
100	38,5	50,5	9,0	–	0,2	1,9	–	–	–	–	–	–
292 371	105 999	142 546	39 401	178	305	3 592	41	26	244	39	–	–
100	36,3	48,8	13,5	0,1	0,1	1,2	0,0	0,0	0,1	0,0	–	–
40 546	13 559	22 037	3 637	–	77	1 236	–	–	–	–	–	–
100	33,4	54,4	9,0	–	0,2	3,0	–	–	–	–	–	–
40 638	13 053	21 480	5 170	45	63	777	6	6	32	6	–	–
100	32,1	52,9	12,7	0,1	0,2	1,9	0,0	0,0	0,1	0,0	–	–
2 424 455	**1 078 067**	**1 103 130**	**190 775**	**–**	**5 481**	**45 847**	**431**	**537**	**–**	**187**	**–**	**–**
100	**44,5**	**45,5**	**7,9**	**–**	**0,2**	**1,9**	**0,0**	**0,0**	**–**	**0,0**	**–**	**–**
2 430 680	**1 030 963**	**1 064 765**	**292 837**	**1 423**	**4 068**	**32 664**	**432**	**415**	**2 741**	**372**	**–**	**–**
100	**42,4**	**43,8**	**12,0**	**0,1**	**0,2**	**1,3**	**0,0**	**0,0**	**0,1**	**0,0**	**–**	**–**
394 191	**156 487**	**194 244**	**32 120**	**–**	**974**	**10 150**	**93**	**81**	**–**	**42**	**–**	**–**
100	**39,7**	**49,3**	**8,1**	**–**	**0,2**	**2,6**	**0,0**	**0,0**	**–**	**0,0**	**–**	**–**
394 820	**150 050**	**187 954**	**47 592**	**443**	**738**	**7 337**	**89**	**66**	**484**	**67**	**–**	**–**
100	**38,0**	**47,6**	**12,1**	**0,1**	**0,2**	**1,9**	**0,0**	**0,0**	**0,1**	**0,0**	**–**	**–**
78 457	45 733	26 544	3 671	–	1 379	1 130	–	–	–	–	–	–
100	58,3	33,8	4,7	–	1,8	1,4	–	–	–	–	–	–
78 676	45 340	26 076	5 705	44	644	744	8	6	104	5	–	–
100	57,6	33,1	7,3	0,1	0,8	0,9	0,0	0,0	0,1	0,0	–	–
11 251	5 943	4 448	478	–	170	212	–	–	–	–	–	–
100	52,8	39,5	4,2	–	1,5	1,9	–	–	–	–	–	–
11 281	5 897	4 398	728	13	85	151	–	–	7	2	–	–
100	52,3	39,0	6,5	0,1	0,8	1,3	–	–	0,1	0,0	–	–
200 215	125 103	59 739	10 440	–	1 278	3 538	–	–	–	117	–	–
100	62,5	29,8	5,2	–	0,6	1,8	–	–	–	0,1	–	–
201 169	125 436	58 215	14 072	91	852	2 022	27	13	376	65	–	–
100	62,4	28,9	7,0	0,0	0,4	1,0	0,0	0,0	0,2	0,0	–	–
29 641	17 747	9 559	1 439	–	258	614	–	–	–	24	–	–
100	59,9	32,2	4,9	–	0,9	2,1	–	–	–	0,1	–	–
29 728	17 980	9 266	1 886	14	182	333	4	6	48	9	–	–
100	60,5	31,2	6,3	0,0	0,6	1,1	0,0	0,0	0,2	0,0	–	–
156 931	61 043	74 679	14 682	–	709	5 612	–	94	–	112	–	–
100	38,9	47,6	9,4	–	0,5	3,6	–	0,1	–	0,1	–	–
157 385	58 539	72 270	22 440	111	552	3 204	12	69	125	63	–	–
100	37,2	45,9	14,3	0,1	0,4	2,0	0,0	0,0	0,1	0,0	–	–
30 473	10 278	15 907	2 624	–	175	1 443	–	20	–	26	–	–
100	33,7	52,2	8,6	–	0,6	4,7	–	0,1	–	0,1	–	–
30 531	10 054	15 486	3 928	40	123	844	1	14	23	18	–	–
100	32,9	50,7	12,9	0,1	0,4	2,8	0,0	0,0	0,1	0,1	–	–
182 737	60 901	113 383	7 947	–	380	–	–	126	–	–	–	–
100	33,3	62,0	4,3	–	0,2	–	–	0,1	–	–	–	–
183 412	57 187	111 981	11 792	106	173	2 003	21	19	109	21	–	–
100	31,2	61,1	6,4	0,1	0,1	1,1	0,0	0,0	0,1	0,0	–	–
19 920	6 275	12 437	1 101	–	75	–	–	32	–	–	–	–
100	31,5	62,4	5,5	–	0,4	–	–	0,2	–	–	–	–
19 987	5 758	12 228	1 476	25	38	445	–	2	14	1	–	–
100	28,8	61,2	7,4	0,1	0,2	2,2	–	0,0	0,1	0,0	–	–

Noch: **2. Ergebnisse der Wahl nach**

Verwaltungsbezirk a = Ergebnis insgesamt b = Ergebnis der Briefwahl		E = Erststimmen Z = Zweitstimmen	Wahlberechtigte				Wähler		Ungültige Stimmen
			laut Wählerverzeichnis		nach § 25 Abs. 2 BWO	insgesamt	insgesamt	darunter mit Wahlschein	
			ohne Sperrvermerk „W" (Wahlschein)	mit					
Noch: Kreise									
Coesfeld	a	E Anzahl	103 152	14 921	–	118 073	108 284	14 136	1 099
		%	87,4	12,6	–	100	91,7	13,1	1,0
		Z Anzahl	x	x	x	x	x	x	797
		%	x	x	x	x	x	x	0,7
	b	E Anzahl	x	x	x	x	14 110	14 110	87
		%	x	x	x	x	x	x	0,6
		Z Anzahl	x	x	x	x	14 110	14 110	69
		%	x	x	x	x	x	x	0,5
Recklinghausen	a	E Anzahl	404 150	68 569	37	472 756	424 061	65 364	4 029
		%	85,5	14,5	0,0	100	89,7	15,4	1,0
		Z Anzahl	x	x	x	x	x	x	2 956
		%	x	x	x	x	x	x	0,7
	b	E Anzahl	x	x	x	x	65 040	65 040	366
		%	x	x	x	x	x	x	0,6
		Z Anzahl	x	x	x	x	65 040	65 040	232
		%	x	x	x	x	x	x	0,4
Steinfurt	a	E Anzahl	234 530	28 526	6	263 062	238 714	26 844	2 591
		%	89,2	10,8	0,0	100	90,7	11,2	1,1
		Z Anzahl	x	x	x	x	x	x	1 965
		%	x	x	x	x	x	x	0,8
	b	E Anzahl	x	x	x	x	26 809	26 809	138
		%	x	x	x	x	x	x	0,5
		Z Anzahl	x	x	x	x	26 809	26 809	96
		%	x	x	x	x	x	x	0,4
Warendorf	a	E Anzahl	151 694	20 757	6	172 457	157 272	19 737	1 547
		%	88,0	12,0	0,0	100	91,2	12,5	1,0
		Z Anzahl	x	x	x	x	x	x	1 360
		%	x	x	x	x	x	x	0,9
	b	E Anzahl	x	x	x	x	19 609	19 609	113
		%	x	x	x	x	x	x	0,6
		Z Anzahl	x	x	x	x	19 609	19 609	84
		%	x	x	x	x	x	x	0,4
Reg.-Bez. Münster	a	**E Anzahl**	**1 495 648**	**229 825**	**87**	**1 725 560**	**1 553 825**	**218 616**	**16 420**
		%	**86,7**	**13,3**	**0,0**	**100**	**90,0**	**14,1**	**1,1**
		Z Anzahl	**x**	**x**	**x**	**x**	**x**	**x**	**11 930**
		%	**x**	**x**	**x**	**x**	**x**	**x**	**0,8**
	b	**E Anzahl**	**x**	**x**	**x**	**x**	**217 404**	**217 404**	**1 255**
		%	**x**	**x**	**x**	**x**	**x**	**x**	**0,6**
		Z Anzahl	**x**	**x**	**x**	**x**	**217 404**	**217 404**	**790**
		%	**x**	**x**	**x**	**x**	**x**	**x**	**0,4**
Kreisfreie Stadt									
Bielefeld	a	E Anzahl	194 366	34 787	1	229 154	205 125	33 133	2 421
		%	84,8	15,2	0,0	100	89,5	16,2	1,2
		Z Anzahl	x	x	x	x	x	x	1 770
		%	x	x	x	x	x	x	0,9
	b	E Anzahl	x	x	x	x	32 995	32 995	156
		%	x	x	x	x	x	x	0,5
		Z Anzahl	x	x	x	x	32 995	32 995	120
		%	x	x	x	x	x	x	0,4

Kreisen und kreisfreien Städten

Gültige Stimmen												
insgesamt	davon											
	SPD	CDU	F.D.P.	Bürger-partei	DKP	GRÜNE	EAP	KBW	NPD	V	UAP	Einzel-bewerber
107 185	32 160	65 050	8 130	–	127	1 676	–	42	–	–	–	–
100	30,0	60,7	7,6	–	0,1	1,6	–	0,0	–	–	–	–
107 487	33 306	63 551	9 026	83	87	1 336	8	20	54	16	–	–
100	31,0	59,1	8,4	0,1	0,1	1,2	0,0	0,0	0,1	0,0	–	–
14 023	3 750	8 814	1 063	–	26	361	–	9	–	–	–	–
100	26,7	62,9	7,6	–	0,2	2,6	–	0,1	–	–	–	–
14 041	4 039	8 615	1 056	17	21	271	2	6	9	5	–	–
100	28,8	61,4	7,5	0,1	0,1	1,9	0,0	0,0	0,1	0,0	–	–
420 032	239 149	147 746	22 898	–	1 981	8 212	–	–	–	46	–	–
100	56,9	35,2	5,5	–	0,5	2,0	–	–	–	0,0	–	–
421 105	233 569	145 269	35 075	250	1 077	5 084	66	59	544	112	–	–
100	55,5	34,5	8,3	0,1	0,3	1,2	0,0	0,0	0,1	0,0	–	–
64 674	34 703	24 508	3 507	–	332	1 613	–	–	–	11	–	–
100	53,7	37,9	5,4	–	0,5	2,5	–	–	–	0,0	–	–
64 808	34 275	24 097	5 051	63	176	1 036	11	12	66	21	–	–
100	52,9	37,2	7,8	0,1	0,3	1,6	0,0	0,0	0,1	0,0	–	–
236 123	100 414	115 165	15 978	–	366	4 106	–	94	–	–	–	–
100	42,5	48,8	6,8	–	0,2	1,7	–	0,0	–	–	–	–
236 749	98 309	111 700	22 939	170	262	3 061	21	34	184	69	–	–
100	41,5	47,2	9,7	0,1	0,1	1,3	0,0	0,0	0,1	0,0	–	–
26 671	9 589	14 114	2 007	–	76	877	–	8	–	–	–	–
100	36,0	52,9	7,5	–	0,3	3,3	–	0,0	–	–	–	–
26 713	9 546	13 713	2 667	43	70	615	4	4	35	16	–	–
100	35,7	51,3	10,0	0,2	0,3	2,3	0,0	0,0	0,1	0,1	–	–
155 725	57 582	82 053	12 482	–	450	3 111	–	47	–	–	–	–
100	37,0	52,7	8,0	–	0,3	2,0	–	0,0	–	–	–	–
155 912	58 823	79 749	14 644	87	300	2 067	28	22	176	16	–	–
100	37,7	51,2	9,4	0,1	0,2	1,3	0,0	0,0	0,1	0,0	–	–
19 496	6 041	11 062	1 606	–	79	706	–	2	–	–	–	–
100	31,0	56,7	8,2	–	0,4	3,6	–	0,0	–	–	–	–
19 525	6 406	10 808	1 753	17	54	459	1	1	22	4	–	–
100	32,8	55,4	9,0	0,1	0,3	2,4	0,0	0,0	0,1	0,0	–	–
1 537 405	**722 085**	**684 359**	**96 228**	**–**	**6 670**	**27 385**	**–**	**403**	**–**	**275**	**–**	**–**
100	**47,0**	**44,5**	**6,3**	**–**	**0,4**	**1,8**	**–**	**0,0**	**–**	**0,0**	**–**	**–**
1 541 895	**710 509**	**668 811**	**135 693**	**942**	**3 947**	**19 521**	**191**	**242**	**1 672**	**367**	**–**	**–**
100	**46,1**	**43,4**	**8,8**	**0,1**	**0,3**	**1,3**	**0,0**	**0,0**	**0,1**	**0,0**	**–**	**–**
216 149	**94 326**	**100 849**	**13 825**	**–**	**1 191**	**5 826**	**–**	**71**	**–**	**61**	**–**	**–**
100	**43,6**	**46,7**	**6,4**	**–**	**0,6**	**2,7**	**–**	**0,0**	**–**	**0,0**	**–**	**–**
216 614	**93 955**	**98 611**	**18 545**	**232**	**749**	**4 154**	**23**	**45**	**224**	**76**	**–**	**–**
100	**43,4**	**45,5**	**8,6**	**0,1**	**0,3**	**1,9**	**0,0**	**0,0**	**0,1**	**0,0**	**–**	**–**
202 704	98 723	79 777	17 475	–	867	5 569	96	65	–	132	–	–
100	48,7	39,4	8,6	–	0,4	2,7	0,0	0,0	–	0,1	–	–
203 355	96 412	76 700	25 580	109	539	3 614	38	40	240	83	–	–
100	47,4	37,7	12,6	0,1	0,3	1,8	0,0	0,0	0,1	0,0	–	–
32 839	13 521	14 778	3 044	–	116	1 321	19	19	–	21	–	–
100	41,2	45,0	9,3	–	0,4	4,0	0,1	0,1	–	0,1	–	–
32 875	13 522	14 154	4 151	31	84	857	9	10	45	12	–	–
100	41,1	43,1	12,6	0,1	0,3	2,6	0,0	0,0	0,1	0,0	–	–

Noch: **2. Ergebnisse der Wahl nach**

Verwaltungsbezirk a = Ergebnis insgesamt b = Ergebnis der Briefwahl		E = Erststimmen Z = Zweitstimmen	Wahlberechtigte				Wähler		Ungültige Stimmen
			laut Wählerverzeichnis		nach § 25 Abs. 2 BWO	insgesamt	insgesamt	darunter mit Wahlschein	
			ohne Sperrvermerk „W" (Wahlschein)	mit					
Kreise									
Gütersloh	a	E Anzahl	174 501	24 500	2	199 003	179 381	23 139	1 757
		%	87,7	12,3	0,0	100	90,1	12,9	1,0
		Z Anzahl	x	x	x	x	x	x	1 490
		%	x	x	x	x	x	x	0,8
	b	E Anzahl	x	x	x	x	23 064	23 064	106
		%	x	x	x	x	x	x	0,5
		Z Anzahl	x	x	x	x	23 064	23 064	76
		%	x	x	x	x	x	x	0,3
Herford	a	E Anzahl	154 226	22 013	11	176 250	159 947	21 017	1 902
		%	87,5	12,5	0,0	100	90,8	13,1	1,2
		Z Anzahl	x	x	x	x	x	x	1 621
		%	x	x	x	x	x	x	1,0
	b	E Anzahl	x	x	x	x	20 749	20 749	97
		%	x	x	x	x	x	x	0,5
		Z Anzahl	x	x	x	x	20 749	20 749	82
		%	x	x	x	x	x	x	0,4
Höxter	a	E Anzahl	92 563	12 997	–	105 560	96 260	12 327	1 008
		%	87,7	12,3	–	100	91,2	12,8	1,0
		Z Anzahl	x	x	x	x	x	x	780
		%	x	x	x	x	x	x	0,8
	b	E Anzahl	x	x	x	x	12 278	12 278	75
		%	x	x	x	x	x	x	0,6
		Z Anzahl	x	x	x	x	12 278	12 278	48
		%	x	x	x	x	x	x	0,4
Lippe	a	E Anzahl	211 512	31 132	–	242 644	219 214	29 498	2 411
		%	87,2	12,8	–	100	90,3	13,5	1,1
		Z Anzahl	x	x	x	x	x	x	2 015
		%	x	x	x	x	x	x	0,9
	b	E Anzahl	x	x	x	x	29 369	29 369	126
		%	x	x	x	x	x	x	0,4
		Z Anzahl	x	x	x	x	29 369	29 369	73
		%	x	x	x	x	x	x	0,2
Minden-Lübbecke	a	E Anzahl	194 546	24 551	4	219 101	195 378	23 325	2 228
		%	88,8	11,2	0,0	100	89,2	11,9	1,1
		Z Anzahl	x	x	x	x	x	x	1 941
		%	x	x	x	x	x	x	1,0
	b	E Anzahl	x	x	x	x	23 246	23 246	99
		%	x	x	x	x	x	x	0,4
		Z Anzahl	x	x	x	x	23 246	23 246	90
		%	x	x	x	x	x	x	0,4
Paderborn	a	E Anzahl	135 995	18 296	13	154 304	139 013	17 353	1 557
		%	88,1	11,9	0,0	100	90,1	12,5	1,1
		Z Anzahl	x	x	x	x	x	x	1 141
		%	x	x	x	x	x	x	0,8
	b	E Anzahl	x	x	x	x	17 301	17 301	100
		%	x	x	x	x	x	x	0,6
		Z Anzahl	x	x	x	x	17 301	17 301	69
		%	x	x	x	x	x	x	0,4
Reg.-Bez. Detmold	**a**	**E Anzahl**	**1 157 709**	**168 276**	**31**	**1 326 016**	**1 194 318**	**159 792**	**13 284**
		%	**87,3**	**12,7**	**0,0**	**100**	**90,1**	**13,4**	**1,1**
		Z Anzahl	**x**	**x**	**x**	**x**	**x**	**x**	**10 758**
		%	**x**	**x**	**x**	**x**	**x**	**x**	**0,9**
	b	**E Anzahl**	**x**	**x**	**x**	**x**	**159 002**	**159 002**	**759**
		%	**x**	**x**	**x**	**x**	**x**	**x**	**0,5**
		Z Anzahl	**x**	**x**	**x**	**x**	**159 002**	**159 002**	**558**
		%	x	x	x	x	x	x	0,4

Kreisen und kreisfreien Städten

Gültige Stimmen												
insgesamt	davon											
	SPD	CDU	F.D.P.	Bürger-partei	DKP	GRÜNE	EAP	KBW	NPD	V	UAP	Einzel-bewerber
177 624	69 371	91 930	12 699	–	221	3 362	–	41	–	–	–	–
100	39,1	51,8	7,1	–	0,1	1,9	–	0,0	–	–	–	–
177 891	66 660	87 685	20 435	160	173	2 515	13	17	198	35	–	–
100	37,5	49,3	11,5	0,1	0,1	1,4	0,0	0,0	0,1	0,0	–	–
22 958	8 146	12 270	1 749	–	47	743	–	3	–	–	–	–
100	35,5	53,4	7,6	–	0,2	3,2	–	0,0	–	–	–	–
22 988	7 995	11 654	2 712	43	35	505	1	3	33	7	–	–
100	34,8	50,7	11,8	0,2	0,2	2,2	0,0	0,0	0,1	0,0	–	–
158 045	82 290	61 007	11 469	–	239	2 992	–	48	–	–	–	–
100	52,1	38,6	7,3	–	0,2	1,9	–	0,0	–	–	–	–
158 326	78 538	58 806	18 279	101	166	2 162	14	18	218	24	–	–
100	49,6	37,1	11,5	0,1	0,1	1,4	0,0	0,0	0,1	0,0	–	–
20 652	9 354	9 284	1 372	–	33	606	–	3	–	–	–	–
100	45,3	45,0	6,6	–	0,2	2,9	–	0,0	–	–	–	–
20 667	9 018	8 988	2 144	26	22	435	3	–	29	2	–	–
100	43,6	43,5	10,4	0,1	0,1	2,1	0,0	–	0,1	0,0	–	–
95 252	28 673	60 410	4 239	–	89	1 767	–	31	–	43	–	–
100	30,1	63,4	4,5	–	0,1	1,9	–	0,0	–	0,0	–	–
95 480	28 401	59 109	6 538	41	65	1 200	13	16	78	19	–	–
100	29,7	61,9	6,8	0,0	0,1	1,3	0,0	0,0	0,1	0,0	–	–
12 203	3 318	7 746	638	–	19	465	–	8	–	9	–	–
100	27,2	63,5	5,2	–	0,2	3,8	–	0,1	–	0,1	–	–
12 230	3 292	7 611	949	15	16	322	1	2	17	5	–	–
100	26,9	62,2	7,8	0,1	0,1	2,6	0,0	0,0	0,1	0,0	–	–
216 803	106 396	84 491	21 118	–	443	4 227	–	70	–	58	–	–
100	49,1	39,0	9,7	–	0,2	1,9	–	0,0	–	0,0	–	–
217 199	101 973	81 806	29 411	146	304	3 051	50	37	369	52	–	–
100	46,9	37,7	13,5	0,1	0,1	1,4	0,0	0,0	0,2	0,0	–	–
29 243	12 327	12 966	2 805	–	104	1 019	–	8	–	14	–	–
100	42,2	44,3	9,6	–	0,4	3,5	–	0,0	–	0,0	–	–
29 296	12 124	12 501	3 754	38	77	718	6	3	61	14	–	–
100	41,4	42,7	12,8	0,1	0,3	2,5	0,0	0,0	0,2	0,0	–	–
193 150	99 356	75 068	15 368	–	371	2 827	47	42	–	71	–	–
100	51,4	38,9	8,0	–	0,2	1,5	0,0	0,0	–	0,0	–	–
193 437	93 920	72 869	23 866	83	267	2 153	37	19	178	45	–	–
100	48,6	37,7	12,3	0,0	0,1	1,1	0,0	0,0	0,1	0,0	–	–
23 147	10 304	10 177	1 911	–	50	675	7	13	–	10	–	–
100	44,5	44,0	8,3	–	0,2	2,9	0,0	0,1	–	0,0	–	–
23 156	9 801	9 875	2 852	25	42	517	3	8	29	4	–	–
100	42,3	42,6	12,3	0,1	0,2	2,2	0,0	0,0	0,1	0,0	–	–
137 456	37 435	87 835	9 884	–	111	2 132	–	59	–	–	–	–
100	27,2	63,9	7,2	–	0,1	1,6	–	0,0	–	–	–	–
137 872	37 362	86 799	11 649	104	99	1 688	15	30	112	14	–	–
100	27,1	63,0	8,4	0,1	0,1	1,2	0,0	0,0	0,1	0,0	–	–
17 201	4 451	10 992	1 239	–	21	482	–	16	–	–	–	–
100	25,9	63,9	7,2	–	0,1	2,8	–	0,1	–	–	–	–
17 232	4 406	10 853	1 485	15	25	415	1	12	20	–	–	–
100	25,6	63,0	8,6	0,1	0,1	2,4	0,0	0,1	0,1	–	–	–
1 181 034	**522 244**	**540 518**	**92 252**	**–**	**2 341**	**22 876**	**143**	**356**	**–**	**304**	**–**	**–**
100	**44,2**	**45,8**	**7,8**	**–**	**0,2**	**1,9**	**0,0**	**0,0**	**–**	**0,0**	**–**	**–**
1 183 560	**503 266**	**523 774**	**135 758**	**744**	**1 613**	**16 383**	**180**	**177**	**1 393**	**272**	**–**	**–**
100	**42,5**	**44,3**	**11,5**	**0,1**	**0,1**	**1,4**	**0,0**	**0,0**	**0,1**	**0,0**	**–**	**–**
158 243	**61 421**	**78 213**	**12 758**	**–**	**390**	**5 311**	**26**	**70**	**–**	**54**	**–**	**–**
100	**38,8**	**49,4**	**8,1**	**–**	**0,2**	**3,4**	**0,0**	**0,0**	**–**	**0,0**	**–**	**–**
158 444	**60 158**	**75 636**	**18 047**	**193**	**301**	**3 769**	**24**	**38**	**234**	**44**	**–**	**–**
100	**38,0**	**47,7**	**11,4**	**0,1**	**0,2**	**2,4**	**0,0**	**0,0**	**0,1**	**0,0**	**–**	**–**

Noch: **2. Ergebnisse der Wahl nach**

Verwaltungsbezirk a = Ergebnis insgesamt b = Ergebnis der Briefwahl		E = Erststimmen Z = Zweitstimmen	Wahlberechtigte				Wähler		Ungültige Stimmen
			laut Wählerverzeichnis		nach § 25 Abs. 2 BWO	insgesamt	insgesamt	darunter mit Wahlschein	
			ohne Sperrvermerk „W" (Wahlschein)	mit					
Kreisfreie Städte									
Bochum	a	E Anzahl	261 704	50 000	–	311 704	277 053	48 070	2 556
		%	84,0	16,0	–	100	88,9	17,4	0,9
		Z Anzahl	x	x	x	x	x	x	1 976
		%	x	x	x	x	x	x	0,7
	b	E Anzahl	x	x	x	x	47 904	47 904	202
		%	x	x	x	x	x	x	0,4
		Z Anzahl	x	x	x	x	47 904	47 904	147
		%	x	x	x	x	x	x	0,3
Dortmund	a	E Anzahl	393 535	66 134	7	459 676	406 551	63 473	4 255
		%	85,6	14,4	0,0	100	88,4	15,6	1,0
		Z Anzahl	x	x	x	x	x	x	2 737
		%	x	x	x	x	x	x	0,7
	b	E Anzahl	x	x	x	x	61 572	61 572	337
		%	x	x	x	x	x	x	0,5
		Z Anzahl	x	x	x	x	61 572	61 572	210
		%	x	x	x	x	x	x	0,3
Hagen	a	E Anzahl	138 516	25 800	5	164 321	145 730	24 675	1 827
		%	84,3	15,7	0,0	100	88,7	16,9	1,3
		Z Anzahl	x	x	x	x	x	x	1 227
		%	x	x	x	x	x	x	0,8
	b	E Anzahl	x	x	x	x	24 605	24 605	206
		%	x	x	x	x	x	x	0,8
		Z Anzahl	x	x	x	x	24 605	24 605	87
		%	x	x	x	x	x	x	0,4
Hamm	a	E Anzahl	106 420	19 091	15	125 526	111 801	18 254	1 149
		%	84,8	15,2	0,0	100	89,1	16,3	1,0
		Z Anzahl	x	x	x	x	x	x	836
		%	x	x	x	x	x	x	0,7
	b	E Anzahl	x	x	x	x	18 215	18 215	76
		%	x	x	x	x	x	x	0,4
		Z Anzahl	x	x	x	x	18 215	18 215	48
		%	x	x	x	x	x	x	0,3
Herne	a	E Anzahl	119 040	19 335	–	138 375	122 563	18 599	1 334
		%	86,0	14,0	–	100	88,6	15,2	1,1
		Z Anzahl	x	x	x	x	x	x	924
		%	x	x	x	x	x	x	0,8
	b	E Anzahl	x	x	x	x	18 586	18 586	124
		%	x	x	x	x	x	x	0,7
		Z Anzahl	x	x	x	x	18 586	18 586	66
		%	x	x	x	x	x	x	0,4
Kreise									
Ennepe-Ruhr-Kreis	a	E Anzahl	221 745	40 656	6	262 407	237 967	38 594	2 006
		%	84,5	15,5	0,0	100	90,7	16,2	0,8
		Z Anzahl	x	x	x	x	x	x	1 676
		%	x	x	x	x	x	x	0,7
	b	E Anzahl	x	x	x	x	38 120	38 120	123
		%	x	x	x	x	x	x	0,3
		Z Anzahl	x	x	x	x	38 120	38 120	113
		%	x	x	x	x	x	x	0,3

Kreisen und kreisfreien Städten

Gültige Stimmen												
insgesamt	davon											
	SPD	CDU	F.D.P.	Bürger-partei	DKP	GRÜNE	EAP	KBW	NPD	V	UAP	Einzel-bewerber
274 497	165 701	85 270	17 131	–	972	5 081	–	24	–	249	69	–
100	60,4	31,1	6,2	–	0,4	1,9	–	0,0	–	0,1	0,0	–
275 077	162 729	82 636	24 738	157	668	3 482	28	48	416	175	–	–
100	59,2	30,0	9,0	0,1	0,2	1,3	0,0	0,0	0,2	0,1	–	–
47 702	25 956	17 429	2 956	–	159	1 151	–	4	–	39	8	–
100	54,4	36,5	6,2	–	0,3	2,4	–	0,0	–	0,1	0,0	–
47 757	25 705	16 927	4 112	49	110	747	2	8	67	30	–	–
100	53,8	35,4	8,6	0,1	0,2	1,6	0,0	0,0	0,1	0,1	–	–
402 296	240 910	124 766	25 830	–	1 837	8 248	165	157	–	383	–	–
100	59,9	31,0	6,4	–	0,5	2,1	0,0	0,0	–	0,1	–	–
403 814	238 019	121 393	36 225	301	1 305	5 444	122	106	663	236	–	–
100	58,9	30,1	9,0	0,1	0,3	1,3	0,0	0,0	0,2	0,1	–	–
61 235	32 482	22 308	4 429	–	289	1 613	27	33	–	54	–	–
100	53,0	36,4	7,2	–	0,5	2,6	0,0	0,1	–	0,1	–	–
61 362	32 441	21 662	5 735	85	208	1 059	21	22	107	22	–	–
100	52,9	35,3	9,3	0,1	0,3	1,7	0,0	0,0	0,2	0,0	–	–
143 903	75 174	54 597	13 063	–	940	–	–	129	–	–	–	–
100	52,2	37,9	9,1	–	0,7	–	–	0,1	–	–	–	–
144 503	74 576	51 960	15 504	96	402	1 508	15	30	391	21	–	–
100	51,6	36,0	10,7	0,1	0,3	1,0	0,0	0,0	0,3	0,0	–	–
24 399	11 112	10 848	2 271	–	143	–	–	25	–	–	–	–
100	45,5	44,5	9,3	–	0,6	–	–	0,1	–	–	–	–
24 518	11 191	10 257	2 570	39	53	328	1	5	70	4	–	–
100	45,6	41,8	10,5	0,2	0,2	1,3	0,0	0,0	0,3	0,0	–	–
110 652	59 518	43 129	6 163	–	159	1 642	–	41	–	–	–	–
100	53,8	39,0	5,6	–	0,1	1,5	–	0,0	–	–	–	–
110 965	58 759	40 689	9 982	69	116	1 096	17	20	202	15	–	–
100	53,0	36,7	9,0	0,1	0,1	1,0	0,0	0,0	0,2	0,0	–	–
18 139	8 496	8 086	1 109	–	35	405	–	8	–	–	–	–
100	46,8	44,6	6,1	–	0,2	2,2	–	0,0	–	–	–	–
18 167	8 361	7 678	1 763	18	29	276	2	6	33	1	–	–
100	46,0	42,3	9,7	0,1	0,2	1,5	0,0	0,0	0,2	0,0	–	–
121 229	78 535	35 962	5 826	–	712	–	–	–	–	194	–	–
100	64,8	29,7	4,8	–	0,6	–	–	–	–	0,2	–	–
121 639	76 323	34 696	8 699	75	419	1 095	14	24	249	45	–	–
100	62,7	28,5	7,2	0,1	0,3	0,9	0,0	0,0	0,2	0,0	–	–
18 462	10 707	6 705	908	–	109	–	–	–	–	33	–	–
100	58,0	36,3	4,9	–	0,6	–	–	–	–	0,2	–	–
18 520	10 366	6 462	1 314	20	62	239	2	4	41	10	–	–
100	56,0	34,9	7,1	0,1	0,3	1,3	0,0	0,0	0,2	0,1	–	–
235 961	132 852	79 297	18 380	–	1 039	4 246	–	20	–	75	52	–
100	56,3	33,6	7,8	–	0,4	1,8	–	0,0	–	0,0	0,0	–
236 291	128 958	75 810	27 438	177	654	2 691	49	23	433	58	–	–
100	54,6	32,1	11,6	0,1	0,3	1,1	0,0	0,0	0,2	0,0	–	–
37 997	19 478	14 513	2 953	–	177	849	–	3	–	17	7	–
100	51,3	38,2	7,8	–	0,5	2,2	–	0,0	–	0,0	0,0	–
38 007	19 177	13 906	4 125	47	111	566	5	5	52	13	–	–
100	50,5	36,6	10,9	0,1	0,3	1,5	0,0	0,0	0,1	0,0	–	–

Noch: **2. Ergebnisse der Wahl nach**

Verwaltungsbezirk a = Ergebnis insgesamt b = Ergebnis der Briefwahl		E = Erststimmen Z = Zweitstimmen	Wahlberechtigte				Wähler		Ungültige Stimmen
			laut Wählerverzeichnis		nach § 25 Abs. 2 BWO	insgesamt	insgesamt	darunter mit Wahlschein	
			ohne Sperrvermerk „W" (Wahlschein)	mit					
Noch: Kreise									
Hochsauerlandkreis	a	E Anzahl	162 691	28 609	12	191 312	175 140	27 263	1 625
		%	85,0	15,0	0,0	100	91,5	15,6	0,9
		Z Anzahl	x	x	x	x	x	x	1 494
		%	x	x	x	x	x	x	0,9
	b	E Anzahl	x	x	x	x	27 207	27 207	108
		%	x	x	x	x	x	x	0,4
		Z Anzahl	x	x	x	x	27 207	27 207	82
		%	x	x	x	x	x	x	0,3
Märkischer Kreis	a	E Anzahl	263 382	45 733	3	309 118	273 940	43 660	3 362
		%	85,2	14,8	0,0	100	88,6	15,9	1,2
		Z Anzahl	x	x	x	x	x	x	2 279
		%	x	x	x	x	x	x	0,8
	b	E Anzahl	x	x	x	x	43 519	43 519	196
		%	x	x	x	x	x	x	0,5
		Z Anzahl	x	x	x	x	43 519	43 519	122
		%	x	x	x	x	x	x	0,3
Olpe	a	E Anzahl	76 058	11 797	–	87 855	81 483	11 282	822
		%	86,6	13,4	–	100	92,7	13,8	1,0
		Z Anzahl	x	x	x	x	x	x	671
		%	x	x	x	x	x	x	0,8
	b	E Anzahl	x	x	x	x	11 248	11 248	81
		%	x	x	x	x	x	x	0,7
		Z Anzahl	x	x	x	x	11 248	11 248	40
		%	x	x	x	x	x	x	0,4
Siegen	a	E Anzahl	182 702	24 337	20	207 059	184 883	23 056	1 860
		%	88,2	11,8	0,0	100	89,3	12,5	1,0
		Z Anzahl	x	x	x	x	x	x	1 710
		%	x	x	x	x	x	x	0,9
	b	E Anzahl	x	x	x	x	22 959	22 959	128
		%	x	x	x	x	x	x	0,6
		Z Anzahl	x	x	x	x	22 959	22 959	74
		%	x	x	x	x	x	x	0,3
Soest	a	E Anzahl	163 296	24 639	2	187 937	169 006	23 364	1 789
		%	86,9	13,1	0,0	100	89,9	13,8	1,1
		Z Anzahl	x	x	x	x	x	x	1 475
		%	x	x	x	x	x	x	0,9
	b	E Anzahl	x	x	x	x	23 167	23 167	129
		%	x	x	x	x	x	x	0,6
		Z Anzahl	x	x	x	x	23 167	23 167	92
		%	x	x	x	x	x	x	0,4
Unna	a	E Anzahl	241 858	38 749	3	280 610	254 810	36 583	2 569
		%	86,2	13,8	0,0	100	90,8	14,4	1,0
		Z Anzahl	x	x	x	x	x	x	2 063
		%	x	x	x	x	x	x	0,8
	b	E Anzahl	x	x	x	x	36 530	36 530	179
		%	x	x	x	x	x	x	0,5
		Z Anzahl	x	x	x	x	36 530	36 530	127
		%	x	x	x	x	x	x	0,3
Reg.-Bez. Arnsberg	**a**	**E Anzahl**	**2 330 947**	**394 880**	**73**	**2 725 900**	**2 440 927**	**376 873**	**25 154**
		%	**85,5**	**14,5**	**0,0**	**100**	**89,5**	**15,4**	**1,0**
		Z Anzahl	**x**	**x**	**x**	**x**	**x**	**x**	**19 068**
		%	**x**	**x**	**x**	**x**	**x**	**x**	**0,8**
	b	**E Anzahl**	**x**	**x**	**x**	**x**	**373 632**	**373 632**	**1 889**
		%	**x**	**x**	**x**	**x**	**x**	**x**	**0,5**
		Z Anzahl	**x**	**x**	**x**	**x**	**373 632**	**373 632**	**1 208**
		%	**x**	**x**	**x**	**x**	**x**	**x**	**0,3**

Kreisen und kreisfreien Städten

Gültige Stimmen												
insgesamt	davon											
	SPD	CDU	F.D.P.	Bürger-partei	DKP	GRÜNE	EAP	KBW	NPD	V	UAP	Einzel-bewerber
173 515	60 699	99 546	10 405	–	207	2 589	–	69	–	–	–	–
100	35,0	57,4	6,0	–	0,1	1,5	–	0,0	–	–	–	–
173 646	60 193	97 722	13 503	93	144	1 772	14	32	153	20	–	–
100	34,7	56,3	7,8	0,1	0,1	1,0	0,0	0,0	0,1	0,0	–	–
27 099	8 289	16 116	1 810	–	57	814	–	13	–	–	–	–
100	30,6	59,5	6,7	–	0,2	3,0	–	0,0	–	–	–	–
27 125	8 258	15 845	2 381	31	46	525	3	4	25	7	–	–
100	30,4	58,4	8,8	0,1	0,2	1,9	0,0	0,0	0,1	0,0	–	–
270 578	129 757	116 157	20 066	–	592	4 006	–	–	–	–	–	–
100	48,0	42,9	7,4	–	0,2	1,5	–	–	–	–	–	–
271 661	123 767	112 139	31 599	216	364	2 783	33	29	687	44	–	–
100	45,6	41,3	11,6	0,1	0,1	1,0	0,0	0,0	0,3	0,0	–	–
43 323	17 782	21 323	3 160	–	130	928	–	–	–	–	–	–
100	41,0	49,2	7,3	–	0,3	2,1	–	–	–	–	–	–
43 397	17 138	20 571	4 750	61	81	679	6	4	100	7	–	–
100	39,5	47,4	10,9	0,1	0,2	1,6	0,0	0,0	0,2	0,0	–	–
80 661	25 988	51 504	2 977	–	192	–	–	–	–	–	–	–
100	32,2	63,9	3,7	–	0,2	–	–	–	–	–	–	–
80 812	25 490	49 868	4 635	39	71	646	7	9	37	10	–	–
100	31,5	61,7	5,7	0,0	0,1	0,8	0,0	0,0	0,0	0,0	–	–
11 167	3 478	7 183	467	–	39	–	–	–	–	–	–	–
100	31,1	64,3	4,2	–	0,3	–	–	–	–	–	–	–
11 208	3 317	6 924	720	14	9	213	2	–	6	3	–	–
100	29,6	61,8	6,4	0,1	0,1	1,9	0,0	–	0,1	0,0	–	–
183 023	91 232	74 220	14 806	–	507	2 204	–	54	–	–	–	–
100	49,8	40,6	8,1	–	0,3	1,2	–	0,0	–	–	–	–
183 173	85 564	72 035	22 853	145	340	1 894	19	21	266	36	–	–
100	46,7	39,3	12,5	0,1	0,2	1,0	0,0	0,0	0,1	0,0	–	–
22 831	9 972	10 275	1 974	–	101	499	–	10	–	–	–	–
100	43,7	45,0	8,6	–	0,4	2,2	–	0,0	–	–	–	–
22 885	9 573	9 969	2 773	32	65	411	7	5	42	8	–	–
100	41,8	43,6	12,1	0,1	0,3	1,8	0,0	0,0	0,2	0,0	–	–
167 217	67 665	83 668	12 745	–	216	2 826	–	–	–	97	–	–
100	40,5	50,0	7,6	–	0,1	1,7	–	–	–	0,1	–	–
167 531	66 744	81 153	17 140	126	159	1 891	23	20	235	40	–	–
100	39,8	48,4	10,2	0,1	0,1	1,1	0,0	0,0	0,1	0,0	–	–
23 038	7 942	12 440	1 897	–	34	705	–	–	–	20	–	–
100	34,5	54,0	8,2	–	0,1	3,1	–	–	–	0,1	–	–
23 075	7 983	12 142	2 356	22	31	496	6	4	26	9	–	–
100	34,6	52,6	10,2	0,1	0,1	2,1	0,0	0,0	0,1	0,0	–	–
252 241	144 690	88 191	14 446	–	677	4 073	74	90	–	–	–	–
100	57,4	35,0	5,7	–	0,3	1,6	0,0	0,0	–	–	–	–
252 747	140 187	84 917	23 613	148	458	2 813	55	37	463	56	–	–
100	55,5	33,6	9,3	0,.	0,2	1,1	0,0	0,0	0,2	0,0	–	–
36 351	19 230	14 015	2 152	–	106	826	7	15	–	–	–	–
100	52,9	38,6	5,9	–	0,3	2,3	0,0	0,0	–	–	–	–
36 403	18 748	13 498	3 412	32	71	558	3	5	67	9	–	–
100	51,5	37,1	9,4	0,1	0,2	1,5	0,0	0,0	0,2	0,0	–	–
2 415 773	**1 272 721**	**936 307**	**161 838**	–	**8 050**	**34 915**	**239**	**584**	–	**998**	**121**	–
100	**52,7**	**38,8**	**6,7**	–	**0,3**	**1,4**	**0,0**	**0,0**	–	**0,0**	**0,0**	–
2 421 859	**1 241 309**	**905 018**	**235 929**	**1 642**	**5 100**	**27 115**	**396**	**399**	**4 195**	**756**	–	–
100	**51,3**	**37,4**	**9,7**	**0,1**	**0,2**	**1,1**	**0,0**	**0,0**	**0,2**	**0,0**	–	–
371 743	**174 924**	**161 241**	**26 086**	–	**1 379**	**7 790**	**34**	**111**	–	**163**	**15**	–
100	**47,1**	**43,4**	**7,0**	–	**0,4**	**2,1**	**0,0**	**0,0**	–	**0,0**	**0,0**	–
372 424	**172 258**	**155 841**	**36 011**	**450**	**876**	**6 097**	**60**	**72**	**636**	**123**	–	–
100	**46,3**	**41,8**	**9,7**	**0,1**	**0,2**	**1,6**	**0,0**	**0,0**	**0,2**	**0,0**	–	–

Noch: **2. Ergebnisse der Wahl nach**

Verwaltungsbezirk a = Ergebnis insgesamt b = Ergebnis der Briefwahl		E = Erststimmen Z = Zweitstimmen	Wahlberechtigte				Wähler		Ungültige Stimmen
			laut Wählerverzeichnis		nach § 25 Abs. 2 BWO	insgesamt	insgesamt	darunter mit Wahlschein	
			ohne Sperrvermerk „W" (Wahlschein)	mit					
Nordrhein-Westfalen	**a**	**E Anzahl**	**10 612 051**	**1 761 804**	**459**	**12 374 314**	**11 008 682**	**1 679 074**	**116 614**
		%	**85,8**	**14,2**	**0,0**	**100**	**89,0**	**15,3**	**1,1**
		Z Anzahl	x	x	x	x	x	x	**89 233**
		%	x	x	x	x	x	x	**0,8**
	b	**E Anzahl**	x	x	x	x	**1 667 779**	**1 667 779**	**8 453**
		%	x	x	x	x	x	x	**0,5**
		Z Anzahl	x	x	x	x	**1 667 779**	**1 667 779**	**5 730**
		%	x	x	x	x	x	x	**0,3**
davon kreisfreie Städte	a	E Anzahl	4 729 482	873 240	217	5 602 939	4 911 193	834 552	52 452
		%	84,4	15,6	0,0	100	87,7	17,0	1,1
		Z Anzahl	x	x	x	x	x	x	37 486
		%	x	x	x	x	x	x	0,8
	b	E Anzahl	x	x	x	x	827 625	827 625	4 138
		%	x	x	x	x	x	x	0,5
		Z Anzahl	x	x	x	x	827 625	827 625	2 647
		%	x	x	x	x	x	x	0,3
Kreise	a	E Anzahl	5 882 569	888 564	242	6 771 375	6 097 489	844 522	64 162
		%	86,9	13,1	0,0	100	90,0	13,9	1,1
		Z Anzahl	x	x	x	x	x	x	51 747
		%	x	x	x	x	x	x	0,8
	b	E Anzahl	x	x	x	x	840 154	840 154	4 315
		%	x	x	x	x	x	x	0,5
		Z Anzahl	x	x	x	x	840 154	840 154	3 083
		%	x	x	x	x	x	x	0,4

Kreisen und kreisfreien Städten

Gültige Stimmen												
insgesamt	davon											
	SPD	CDU	F.D.P.	Bürger-partei	DKP	GRÜNE	EAP	KBW	NPD	V	UAP	Einzel-bewerber
10 892 068	**5 278 416**	**4 587 267**	**798 323**	**441**	**33 594**	**187 264**	**1 381**	**2 454**	**–**	**2 252**	**159**	**517**
100	**48,5**	**42,1**	**7,3**	**0,0**	**0,3**	**1,7**	**0,0**	**0,0**	**–**	**0,0**	**0,0**	**0,0**
10 919 449	**5 108 147**	**4 432 661**	**1 191 643**	**7 300**	**23 115**	**136 278**	**1 827**	**1 664**	**14 407**	**2 407**	**–**	**–**
100	**46,8**	**40,6**	**10,9**	**0,1**	**0,2**	**1,2**	**0,0**	**0,0**	**0,1**	**0,0**	**–**	**–**
1 659 326	**715 532**	**770 304**	**125 307**	**80**	**5 781**	**41 073**	**257**	**422**	**–**	**447**	**19**	**104**
100	**43,1**	**46,4**	**7,6**	**0,0**	**0,3**	**2,5**	**0,0**	**0,0**	**–**	**0,0**	**0,0**	**0,0**
1 662 049	**698 358**	**744 502**	**179 462**	**1 995**	**4 138**	**30 253**	**301**	**294**	**2 313**	**433**	**–**	**–**
100	**42,0**	**44,8**	**10,8**	**0,1**	**0,2**	**1,8**	**0,0**	**0,0**	**0,1**	**0,0**	**–**	**–**
4 858 741	2 567 809	1 799 938	375 711	171	20 417	89 740	1 201	1 341	–	1 789	107	517
100	52,8	37,0	7,7	0,0	0,4	1,8	0,0	0,0	–	0,0	0,0	0,0
4 873 707	2 496 949	1 733 682	551 104	3 268	14 505	63 860	953	909	7 119	1 358	–	–
100	51,2	35,6	11,3	0,1	0,3	1,3	0,0	0,0	0,1	0,0	–	–
823 487	377 674	355 923	65 497	32	3 427	19 995	233	244	–	346	12	104
100	45,9	43,2	8,0	0,0	0,4	2,4	0,0	0,0	–	0,0	0,0	0,0
824 978	369 175	342 615	93 241	1 006	2 530	14 590	179	169	1 228	245	–	–
100	44,7	41,5	11,3	0,1	0,3	1,8	0,0	0,0	0,1	0,0	–	–
6 033 327	2 710 607	2 787 329	422 612	270	13 177	97 524	180	1 113	–	463	52	–
100	44,9	46,2	7,0	0,0	0,2	1,6	0,0	0,0	–	0,0	0,0	–
6 045 742	2 611 198	2 698 979	640 539	4 032	8 610	72 418	874	755	7 288	1 049	–	–
100	43,2	44,6	10,6	0,1	0,1	1,2	0,0	0,0	0,1	0,0	–	–
835 839	337 858	414 381	59 810	48	2 354	21 078	24	178	–	101	7	–
100	40,4	49,6	7,2	0,0	0,3	2,5	0,0	0,0	–	0,0	0,0	–
837 071	329 183	401 887	86 221	989	1 608	15 663	122	125	1 085	188	–	–
100	39,3	48,0	10,3	0,1	0,2	1,9	0,0	0,0	0,1	0,0	–	–

Verwaltungsbezirk a = Ergebnis insgesamt b = Ergebnis der Briefwahl		E = Erststimmen Z = Zweitstimmen		Wahlberechtigte				Wähler		Ungültige Stimmen
				laut Wählerverzeichnis		nach § 25 Abs. 2 BWO	insgesamt	insgesamt	darunter mit Wahlschein	
				ohne Sperrvermerk „W" (Wahlschein)	mit					
Kreis Kleve										
Bedburg-Hau	a	E	Anzahl	6 308	726	–	7 034	6 359	686	79
			%	x	x	x	x	90,4	10,8	1,2
		Z	Anzahl	x	x	x	x	x	x	69
			%	x	x	x	x	x	x	1,1
	b	E	Anzahl	x	x	x	x	686	686	1
		Z	Anzahl	x	x	x	x	686	686	–
Emmerich, Stadt	a	E	Anzahl	16 378	3 349	–	19 727	17 696	3 201	188
			%	x	x	x	x	89,7	18,1	1,1
		Z	Anzahl	x	x	x	x	x	x	149
			%	x	x	x	x	x	x	0,8
	b	E	Anzahl	x	x	x	x	3 193	3 193	11
		Z	Anzahl	x	x	x	x	3 193	3 193	4
Geldern, Stadt	a	E	Anzahl	17 235	1 880	–	19 115	17 126	1 764	174
			%	x	x	x	x	89,6	10,3	1,0
		Z	Anzahl	x	x	x	x	x	x	147
			%	x	x	x	x	x	x	0,9
	b	E	Anzahl	x	x	x	x	1 754	1 754	9
		Z	Anzahl	x	x	x	x	1 754	1 754	3
Goch, Stadt	a	E	Anzahl	16 570	2 539	–	19 109	16 978	2 436	228
			%	x	x	x	x	88,8	14,3	1,3
		Z	Anzahl	x	x	x	x	x	x	188
			%	x	x	x	x	x	x	1,1
	b	E	Anzahl	x	x	x	x	2 435	2 435	14
		Z	Anzahl	x	x	x	x	2 435	2 435	15
Issum	a	E	Anzahl	6 626	760	–	7 386	6 740	740	73
			%	x	x	x	x	91,3	11,0	1,1
		Z	Anzahl	x	x	x	x	x	x	64
			%	x	x	x	x	x	x	0,9
	b	E	Anzahl	x	x	x	x	736	736	2
		Z	Anzahl	x	x	x	x	736	736	1
Kalkar, Stadt	a	E	Anzahl	6 542	843	–	7 385	6 427	803	78
			%	x	x	x	x	87,0	12,5	1,2
		Z	Anzahl	x	x	x	x	x	x	64
			%	x	x	x	x	x	x	1,0
	b	E	Anzahl	x	x	x	x	799	799	1
		Z	Anzahl	x	x	x	x	799	799	2
Kerken	a	E	Anzahl	6 762	795	–	7 557	6 951	742	67
			%	x	x	x	x	92,0	10,7	1,0
		Z	Anzahl	x	x	x	x	x	x	54
			%	x	x	x	x	x	x	0,8
	b	E	Anzahl	x	x	x	x	740	740	3
		Z	Anzahl	x	x	x	x	740	740	2
Kevelaer, Stadt	a	E	Anzahl	13 358	2 064	–	15 422	14 040	1 947	160
			%	x	x	x	x	91,0	13,9	1,1
		Z	Anzahl	x	x	x	x	x	x	144
			%	x	x	x	x	x	x	1,0
	b	E	Anzahl	x	x	x	x	1 944	1 944	12
		Z	Anzahl	x	x	x	x	1 944	1 944	11
Kleve, Stadt	a	E	Anzahl	26 290	5 160	–	31 450	27 965	4 867	312
			%	x	x	x	x	88,9	17,4	1,1
		Z	Anzahl	x	x	x	x	x	x	263
			%	x	x	x	x	x	x	0,9
	b	E	Anzahl	x	x	x	x	4 863	4 863	18
		Z	Anzahl	x	x	x	x	4 863	4 863	18

kreisangehörigen Gemeinden

Gültige Stimmen												
insgesamt	davon											
	SPD	CDU	F.D.P.	Bürger-partei	DKP	GRÜNE	EAP	KBW	NPD	V	UAP	Einzel-bewerber
6 280	2 103	3 698	319	–	3	157	–	–	–	–	–	–
100	33,5	58,9	5,1	–	0,0	2,5	–	–	–	–	–	–
6 290	2 086	3 607	485	–	2	96	1	1	11	1	–	–
100	33,2	57,3	7,7	–	0,0	1,5	0,0	0,0	0,2	0,0	–	–
685	224	391	40	–	1	29	–	–	–	–	–	–
686	216	383	67	–	–	18	–	–	2	–	–	–
17 508	8 012	7 744	1 387	–	15	350	–	–	–	–	–	–
100	45,8	44,2	7,9	–	0,1	2,0	–	–	–	–	–	–
17 547	7 948	7 550	1 774	13	9	232	2	4	12	3	–	–
100	45,3	43,0	10,1	0,1	0,1	1,3	0,0	0,0	0,1	0,0	–	–
3 182	1 261	1 590	234	–	3	94	–	–	–	–	–	–
3 189	1 272	1 533	302	7	3	68	–	–	3	1	–	–
16 952	5 954	9 723	920	–	17	338	–	–	–	–	–	–
100	35,1	57,4	5,4	–	0,1	2,0	–	–	–	–	–	–
16 979	5 699	9 465	1 517	9	10	260	5	–	10	4	–	–
100	33,6	55,7	8,9	0,1	0,1	1,5	0,0	–	0,1	0,0	–	–
1 745	551	1 031	95	–	6	62	–	–	–	–	–	–
1 751	540	1 011	149	2	5	42	1	–	–	1	–	–
16 750	6 241	9 242	957	–	10	300	–	–	–	–	–	–
100	37,3	55,2	5,7	–	0,1	1,8	–	–	–	–	–	–
16 790	6 088	9 016	1 433	9	5	225	3	–	10	1	–	–
100	36,3	53,7	8,5	0,1	0,0	1,3	0,0	–	0,1	0,0	–	–
2 421	871	1 365	120	–	4	61	–	–	–	–	–	–
2 420	863	1 327	172	4	2	51	–	–	–	1	–	–
6 667	2 668	3 428	435	–	16	120	–	–	–	–	–	–
100	40,0	51,4	6,5	–	0,2	1,8	–	–	–	–	–	–
6 676	2 552	3 343	677	2	15	85	–	–	2	–	–	–
100	38,2	50,1	10,1	0,0	0,2	1,3	–	–	0,0	–	–	–
734	233	425	51	–	2	23	–	–	–	–	–	–
735	233	419	72	–	1	10	–	–	–	–	–	–
6 349	1 927	3 911	316	–	10	185	–	–	–	–	–	–
100	30,4	61,6	5,0	–	0,2	2,9	–	–	–	–	–	–
6 363	1 888	3 844	493	6	5	123	1	1	2	–	–	–
100	29,7	60,4	7,7	0,1	0,1	1,9	0,0	0,0	0,0	–	–	–
798	177	542	40	–	2	37	–	–	–	–	–	–
797	174	530	69	2	1	21	–	–	–	–	–	–
6 884	2 641	3 712	403	–	6	122	–	–	–	–	–	–
100	38,4	53,9	5,9	–	0,1	1,8	–	–	–	–	–	–
6 897	2 519	3 615	654	6	6	89	–	–	7	1	–	–
100	36,5	52,4	9,5	0,1	0,1	1,3	–	–	0,1	0,0	–	–
737	264	399	49	–	3	22	–	–	–	–	–	–
738	257	395	66	.	2	18	–	–	–	–	–	–
13 880	4 307	8 696	547	–	9	321	–	–	–	–	–	–
100	31,0	62,7	3,9	–	0,1	2,3	–	–	–	–	–	–
13 896	3 973	8 594	1 027	11	4	274	–	3	9	1	–	–
100	28,6	61,8	7,4	0,1	0,0	2,0	–	0,0	0,1	0,0	–	–
1 932	489	1 304	68	–	2	69	–	–	–	–	–	–
1 933	459	1 281	132	4	1	55	–	–	1	–	–	–
27 653	11 001	14 302	1 590	–	42	718	–	–	–	–	–	–
100	39,8	51,7	5,7	–	0,2	2,6	–	–	–	–	–	–
27 702	10 749	13 972	2 460	15	26	456	–	5	16	3	–	–
100	38,8	50,4	8,9	0,1	0,1	1,6	–	0,0	0,1	0,0	–	–
4 845	1 883	2 532	244	–	6	180	–	–	–	–	–	–
4 845	1 879	2 475	361	6	6	116	–	2	–	–	–	–

Noch: **3. Ergebnisse der Wahl nach**

Verwaltungsbezirk a = Ergebnis insgesamt b = Ergebnis der Briefwahl		E = Erststimmen Z = Zweitstimmen	Wahlberechtigte				Wähler		Ungültige Stimmen
			laut Wählerverzeichnis		nach § 25 Abs. 2 BWO	insgesamt	insgesamt	darunter mit Wahlschein	
			ohne Sperrvermerk „W" (Wahlschein)	mit					
Noch: Kreis Kleve									
Kranenburg	a	E Anzahl	4 828	417	–	5 245	4 699	397	61
		%	x	x	x	x	89,6	8,4	1,3
		Z Anzahl	x	x	x	x	x	x	60
		%	x	x	x	x	x	x	1,3
	b	E Anzahl	x	x	x	x	397	397	2
		Z Anzahl	x	x	x	x	397	397	2
Rees, Stadt	a	E Anzahl	10 800	1 546	–	12 346	11 018	1 438	149
		%	x	x	x	x	89,2	13,1	1,4
		Z Anzahl	x	x	x	x	x	x	136
		%	x	x	x	x	x	x	1,2
	b	E Anzahl	x	x	x	x	1 438	1 438	12
		Z Anzahl	x	x	x	x	1 438	1 438	7
Rheurdt	a	E Anzahl	3 453	469	1	3 923	3 670	451	23
		%	x	x	x	x	93,6	12,3	0,6
		Z Anzahl	x	x	x	x	x	x	20
		%	x	x	x	x	x	x	0,5
	b	E Anzahl	x	x	x	x	451	451	3
		Z Anzahl	x	x	x	x	451	451	4
Straelen, Stadt	a	E Anzahl	7 133	859	–	7 992	7 233	818	61
		%	x	x	x	x	90,5	11,3	0,8
		Z Anzahl	x	x	x	x	x	x	56
		%	x	x	x	x	x	x	0,8
	b	E Anzahl	x	x	x	x	816	816	1
		Z Anzahl	x	x	x	x	816	816	1
Uedem	a	E Anzahl	4 153	500	–	4 653	4 273	471	52
		%	x	x	x	x	91,8	11,0	1,2
		Z Anzahl	x	x	x	x	x	x	48
		%	x	x	x	x	x	x	1,1
	b	E Anzahl	x	x	x	x	470	470	3
		Z Anzahl	x	x	x	x	470	470	1
Wachtendonk	a	E Anzahl	3 748	458	–	4 206	3 817	438	49
		%	x	x	x	x	90,8	11,5	1,3
		Z Anzahl	x	x	x	x	x	x	44
		%	x	x	x	x	x	x	1,2
	b	E Anzahl	x	x	x	x	438	438	4
		Z Anzahl	x	x	x	x	438	438	4
Weeze	a	E Anzahl	5 123	714	–	5 837	5 174	673	69
		%	x	x	x	x	88,6	13,0	1,3
		Z Anzahl	x	x	x	x	x	x	59
		%	x	x	x	x	x	x	1,1
	b	E Anzahl	x	x	x	x	671	671	2
		Z Anzahl	x	x	x	x	671	671	2
Kreis Mettmann									
Erkrath, Stadt	a	E Anzahl	25 765	4 367	–	30 132	27 054	4 195	217
		%	x	x	x	x	89,8	15,5	0,8
		Z Anzahl	x	x	x	x	x	x	182
		%	x	x	x	x	x	x	0,7
	b	E Anzahl	x	x	x	x	4 173	4 173	16
		Z Anzahl	x	x	x	x	4 173	4 173	8
Haan, Stadt	a	E Anzahl	18 202	3 005	–	21 207	19 218	2 880	184
		%	x	x	x	x	90,6	15,0	1,0
		Z Anzahl	x	x	x	x	x	x	146
		%	x	x	x	x	x	x	0,8
	b	E Anzahl	x	x	x	x	2 876	2 876	10
		Z Anzahl	x	x	x	x	2 876	2 876	3

kreisangehörigen Gemeinden

Gültige Stimmen												
insgesamt	davon											
	SPD	CDU	F.D.P.	Bürger-partei	DKP	GRÜNE	EAP	KBW	NPD	V	UAP	Einzel-bewerber
4 638	1 481	2 896	162	–	2	97	–	–	–	–	–	–
100	31,9	62,4	3,5	–	0,0	2,1	–	–	–	–	–	–
4 639	1 449	2 848	270	2	2	62	1	–	5	–	–	–
100	31,2	61,4	5,8	0,0	0,0	1,3	0,0	–	0,1	–	–	–
395	99	256	17	–	–	23	–	–	–	–	–	–
395	101	252	29	–	–	12	–	–	1	–	–	–
10 869	4 327	5 600	710	–	14	218	–	–	–	–	–	–
100	39,8	51,5	6,5	–	0,1	2,0	–	–	–	–	–	–
10 882	4 294	5 426	971	6	9	159	4	2	7	4	–	–
100	39,5	49,9	8,9	0,1	0,1	1,5	0,0	0,0	0,1	0,0	–	–
1 426	505	783	93	–	4	41	–	–	–	–	–	–
1 431	516	760	123	2	4	24	–	1	1	–	–	–
3 647	1 510	1 903	187	–	2	45	–	–	–	–	–	–
100	41,4	52,2	5,1	–	0,1	1,2	–	–	–	–	–	–
3 650	1 460	1 862	296	–	1	30	1	–	–	–	–	–
100	40,0	51,0	8,1	–	0,0	0,8	0,0	–	–	–	–	–
448	164	250	25	–	–	9	–	–	–	–	–	–
447	163	243	33	–	–	8	–	–	–	–	–	–
7 172	1 687	5 017	347	–	4	117	–	–	–	–	–	–
100	23,5	70,0	4,8	–	0,1	1,6	–	–	–	–	–	–
7 177	1 607	4 893	568	3	2	98	1	–	4	1	–	–
100	22,4	68,2	7,9	0,0	0,0	1,4	0,0	–	0,1	0,0	–	–
815	176	561	64	–	–	14	–	–	–	–	–	–
815	181	544	77	1	–	12	–	–	–	–	–	–
4 221	1 270	2 700	149	–	8	94	–	–	–	–	–	–
100	30,1	64,0	3,5	–	0,2	2,2	–	–	–	–	–	–
4 225	1 261	2 623	268	4	4	63	1	–	1	–	–	–
100	29,8	62,1	6,3	0,1	0,1	1,5	0,0	–	0,0	–	–	–
467	123	309	16	–	2	17	–	–	–	–	–	–
469	123	303	29	1	1	12	–	–	–	–	–	–
3 768	1 024	2 438	233	–	3	70	–	–	–	–	–	–
100	27,2	64,7	6,2	–	0,1	1,9	–	–	–	–	–	–
3 773	979	2 357	365	2	3	65	–	–	2	–	–	–
100	25,9	62,5	9,7	0,1	0,1	1,7	–	–	0,1	–	–	–
434	121	272	29	–	–	12	–	–	–	–	–	–
434	117	266	39	–	–	12	–	–	–	–	–	–
5 105	1 813	2 937	273	–	2	80	–	–	–	–	–	–
100	35,5	57,5	5,3	–	0,0	1,6	–	–	–	–	–	–
5 115	1 758	2 878	404	2	4	65	–	–	4	–	–	–
100	34,4	56,3	7,9	0,0	0,1	1,3	–	–	0,1	–	–	–
669	180	451	27	–	1	10	–	–	–	–	–	–
669	170	440	49	1	2	7	–	–	–	–	–	–
26 837	13 760	10 289	2 138	–	59	583	–	8	–	–	–	–
100	51,3	38,3	8,0	–	0,2	2,2	–	0,0	–	–	–	–
26 872	11 732	9 992	4 497	27	49	511	3	5	52	4	–	–
100	43,7	37,2	16,7	0,1	0,2	1,9	0,0	0,0	0,2	0,0	–	–
4 157	1 848	1 847	336	–	9	116	–	1	–	–	–	–
4 165	1 598	1 798	635	7	6	112	1	–	8	–	–	–
19 034	9 083	8 173	1 375	–	59	337	–	7	–	–	–	–
100	47,7	42,9	7,2	–	0,3	1,8	–	0,0	–	–	–	–
19 072	7 781	7 921	2 964	19	44	316	3	2	15	7	–	–
100	40,8	41,5	15,5	0,1	0,2	1,7	0,0	0,0	0,1	0,0	–	–
2 866	1 169	1 415	205	–	8	68	–	1	–	–	–	–
2 873	997	1 382	405	8	6	72	–	–	3	–	–	–

Noch: **3. Ergebnisse der Wahl nach**

Verwaltungsbezirk a = Ergebnis insgesamt b = Ergebnis der Briefwahl		E = Erststimmen Z = Zweitstimmen	Wahlberechtigte				Wähler		Ungültige Stimmen
			laut Wählerverzeichnis		nach § 25 Abs. 2 BWO	insgesamt	insgesamt	darunter mit Wahlschein	
			ohne Sperrvermerk „W" (Wahlschein)	mit					
Noch: Kreis Mettmann									
Heiligenhaus, Stadt	a	E Anzahl	18 307	2 844	–	21 151	18 788	2 696	147
		%	x	x	x	x	88,8	14,3	0,8
		Z Anzahl	x	x	x	x	x	x	133
		%	x	x	x	x	x	x	0,7
	b	E Anzahl	x	x	x	x	2 691	2 691	13
		Z Anzahl	x	x	x	x	2 691	2 691	10
Hilden, Stadt	a	E Anzahl	32 045	5 549	–	37 594	33 566	5 196	315
		%	x	x	x	x	89,3	15,5	0,9
		Z Anzahl	x	x	x	x	x	x	276
		%	x	x	x	x	x	x	0,8
	b	E Anzahl	x	x	x	x	5 190	5 190	29
		Z Anzahl	x	x	x	x	5 190	5 190	19
Langenfeld (Rhld.), Stadt	a	E Anzahl	29 559	4 303	–	33 862	30 426	4 390	292
		%	x	x	x	x	89,9	14,4	1,0
		Z Anzahl	x	x	x	x	x	x	266
		%	x	x	x	x	x	x	0,9
	b	E Anzahl	x	x	x	x	4 101	4 101	16
		Z Anzahl	x	x	x	x	4 101	4 101	16
Mettmann, Stadt	a	E Anzahl	22 371	3 933	–	26 304	23 688	3 768	241
		%	x	x	x	x	90,1	15,9	1,0
		Z Anzahl	x	x	x	x	x	x	193
		%	x	x	x	x	x	x	0,8
	b	E Anzahl	x	x	x	x	3 725	3 725	17
		Z Anzahl	x	x	x	x	3 725	3 725	16
Monheim, Stadt	a	E Anzahl	23 579	3 111	–	26 690	23 314	2 987	227
		%	x	x	x	x	87,4	12,8	1,0
		Z Anzahl	x	x	x	x	x	x	171
		%	x	x	x	x	x	x	0,7
	b	E Anzahl	x	x	x	x	2 987	2 987	13
		Z Anzahl	x	x	x	x	2 987	2 987	11
Ratingen, Stadt	a	E Anzahl	53 228	10 263	–	63 491	57 088	9 802	465
		%	x	x	x	x	89,9	17,2	0,8
		Z Anzahl	x	x	x	x	x	x	394
		%	x	x	x	x	x	x	0,7
	b	E Anzahl	x	x	x	x	9 761	9 761	62
		Z Anzahl	x	x	x	x	9 761	9 761	47
Velbert, Stadt	a	E Anzahl	55 686	9 595	–	65 281	58 042	9 165	509
		%	x	x	x	x	88,9	15,8	0,9
		Z Anzahl	x	x	x	x	x	x	458
		%	x	x	x	x	x	x	0,8
	b	E Anzahl	x	x	x	x	9 029	9 029	26
		Z Anzahl	x	x	x	x	9 029	9 029	25
Wülfrath, Stadt	a	E Anzahl	12 630	1 989	–	14 619	13 067	1 849	110
		%	x	x	x	x	89,4	14,2	0,8
		Z Anzahl	x	x	x	x	x	x	100
		%	x	x	x	x	x	x	0,8
	b	E Anzahl	x	x	x	x	1 845	1 845	13
		Z Anzahl	x	x	x	x	1 845	1 845	9

kreisangehörigen Gemeinden

Gültige Stimmen												
insgesamt	davon											
	SPD	CDU	F.D.P.	Bürger-partei	DKP	GRÜNE	EAP	KBW	NPD	V	UAP	Einzel-bewerber
18 641	9 052	7 992	1 271	–	32	294	–	–	–	–	–	–
100	48,6	42,9	6,8	–	0,2	1,6	–	–	–	–	–	–
18 655	8 645	7 271	2 450	14	29	206	2	1	31	6	–	–
100	46,3	39,0	13,1	0,1	0,2	1,1	0,0	0,0	0,2	0,0	–	–
2 678	1 096	1 309	200	–	4	69	–	–	–	–	–	–
2 681	1 033	1 235	362	3	3	41	–	–	3	1	–	–
33 251	16 479	13 735	2 352	–	63	607	–	15	–	–	–	–
100	49,6	41,3	7,1	–	0,2	1,8	–	0,0	–	–	–	–
33 290	14 434	13 565	4 638	22	52	508	6	5	57	3	–	–
100	43,4	40,7	13,9	0,1	0,2	1,5	0,0	0,0	0,2	0,0	–	–
5 161	2 174	2 449	408	–	9	120	–	1	–	–	–	–
5 171	1 935	2 435	679	5	7	100	1	1	8	–	–	–
30 134	13 861	13 180	2 475	–	66	547	–	5	–	–	–	–
100	46,0	43,7	8,2	–	0,2	1,8	–	0,0	–	–	–	–
30 160	12 574	12 727	4 275	29	46	460	10	–	36	3	–	–
100	41,7	42,2	14,2	0,1	0,2	1,5	0,0	–	0,1	0,0	–	–
4 085	1 695	1 938	339	–	9	103	–	1	–	–	–	–
4 085	1 519	1 889	562	8	7	93	1	–	5	1	–	–
23 447	11 045	10 244	1 769	–	60	323	–	6	–	–	–	–
100	47,1	43,7	7,5	–	0,3	1,4	–	0,0	–	–	–	–
23 495	9 338	9 842	3 845	52	59	303	5	5	43	3	–	–
100	39,7	41,9	16,4	0,2	0,3	1,3	0,0	0,0	0,2	0,0	–	–
3 708	1 558	1 740	307	–	17	84	–	2	–	–	–	–
3 709	1 328	1 669	580	9	20	93	–	2	8	–	–	–
23 087	12 795	8 025	1 801	–	79	382	–	5	–	–	–	–
100	55,4	34,8	7,8	–	0,3	1,7	–	0,0	–	–	–	–
23 143	11 945	7 804	2 947	44	54	305	6	2	32	4	–	–
100	51,6	33,7	12,7	0,2	0,2	1,3	0,0	0,0	0,1	0,0	–	–
2 974	1 539	1 129	237	–	10	59	–	–	–	–	–	–
2 976	1 463	1 112	328	9	9	54	–	–	1	–	–	–
56 623	26 123	24 605	4 651	–	138	1 106	–	–	–	–	–	–
100	46,1	43,5	8,2	–	0,2	2,0	–	–	–	–	–	–
56 694	24 013	23 114	8 566	50	88	770	10	2	75	6	–	–
100	42,4	40,8	15,1	0,1	0,2	1,4	0,0	0,0	0,1	0,0	–	–
9 699	3 936	4 659	825	–	34	245	–	–	–	–	–	–
9 714	3 657	4 434	1 409	10	20	164	–	–	20	–	–	–
57 533	28 770	25 260	2 568	–	203	732	–	–	–	–	–	–
100	50,0	43,9	4,5	–	0,4	1,3	–	–	–	–	–	–
57 584	29 503	21 171	5 942	54	155	618	11	10	111	9	–	–
100	51,2	36,8	10,3	0,1	0,3	1,1	0,0	0,0	0,2	0,0	–	–
9 003	3 971	4 403	429	–	26	174	–	–	–	–	–	–
9 004	4 014	3 872	940	13	25	120	2	3	15	–	–	–
12 957	6 513	5 380	726	–	186	152	–	–	–	–	–	–
100	50,3	41,5	5,6	–	1,4	1,2	–	–	–	–	–	–
12 967	6 172	4 982	1 529	11	128	128	1	–	13	3	–	–
100	47,6	38,4	11,8	0,1	1,0	1,0	0,0	–	0,1	0,0	–	–
1 832	830	801	97	–	73	31	–	–	–	–	–	–
1 836	793	754	190	4	64	29	–	–	2	–	–	–

Noch: **3. Ergebnisse der Wahl nach**

Verwaltungsbezirk a = Ergebnis insgesamt b = Ergebnis der Briefwahl		E = Erststimmen Z = Zweitstimmen	Wahlberechtigte				Wähler		Ungültige Stimmen
			laut Wählerverzeichnis		nach § 25 Abs. 2 BWO	insgesamt	insgesamt	darunter mit Wahlschein	
			ohne Sperrvermerk „W" (Wahlschein)	mit					
Kreis Neuss									
Dormagen, Stadt	a	E Anzahl	32 449	5 594	3	38 046	34 061	5 304	328
		%	x	x	x	x	89,5	15,6	1,0
		Z Anzahl	x	x	x	x	x	x	241
		%	x	x	x	x	x	x	0,7
	b	E Anzahl	x	x	x	x	5 284	5 284	19
		Z Anzahl	x	x	x	x	5 284	5 284	16
Grevenbroich, Stadt	a	E Anzahl	35 753	5 003	–	40 756	35 958	4 753	373
		%	x	x	x	x	88,2	13,2	1,0
		Z Anzahl	x	x	x	x	x	x	313
		%	x	x	x	x	x	x	0,9
	b	E Anzahl	x	x	x	x	4 734	4 734	22
		Z Anzahl	x	x	x	x	4 734	4 734	14
Jüchen	a	E Anzahl	13 951	1 627	–	15 578	13 925	1 518	160
		%	x	x	x	x	89,4	10,9	1,1
		Z Anzahl	x	x	x	x	x	x	107
		%	x	x	x	x	x	x	0,8
	b	E Anzahl	x	x	x	x	1 510	1 510	8
		Z Anzahl	x	x	x	x	1 510	1 510	9
Kaarst	a	E Anzahl	23 547	3 981	1	27 529	24 703	3 847	187
		%	x	x	x	x	89,7	15,6	0,8
		Z Anzahl	x	x	x	x	x	x	161
		%	x	x	x	x	x	x	0,7
	b	E Anzahl	x	x	x	x	3 818	3 818	25
		Z Anzahl	x	x	x	x	3 818	3 818	24
Korschenbroich	a	E Anzahl	17 334	2 084	–	19 418	17 474	1 979	203
		%	x	x	x	x	90,0	11,3	1,2
		Z Anzahl	x	x	x	x	x	x	152
		%	x	x	x	x	x	x	0,9
	b	E Anzahl	x	x	x	x	1 968	1 968	13
		Z Anzahl	x	x	x	x	1 968	1 968	6
Meerbusch, Stadt	a	E Anzahl	31 002	5 749	4	36 755	33 196	5 466	267
		%	x	x	x	x	90,3	16,5	0,8
		Z Anzahl	x	x	x	x	x	x	183
		%	x	x	x	x	x	x	0,6
	b	E Anzahl	x	x	x	x	5 423	5 423	20
		Z Anzahl	x	x	x	x	5 423	5 423	10
Neuss, Stadt	a	E Anzahl	87 103	14 384	10	101 497	89 121	13 650	793
		%	x	x	x	x	87,8	15,3	0,9
		Z Anzahl	x	x	x	x	x	x	617
		%	x	x	x	x	x	x	0,7
	b	E Anzahl	x	x	x	x	13 615	13 615	58
		Z Anzahl	x	x	x	x	13 615	13 615	50
Rommerskirchen	a	E Anzahl	7 281	853	–	8 134	7 315	799	104
		%	x	x	x	x	89,9	10,9	1,4
		Z Anzahl	x	x	x	x	x	x	86
		%	x	x	x	x	x	x	1,2
	b	E Anzahl	x	x	x	x	799	799	4
		Z Anzahl	x	x	x	x	799	799	3

kreisangehörigen Gemeinden

Gültige Stimmen												
insgesamt	davon											
	SPD	CDU	F.D.P.	Bürger-partei	DKP	GRÜNE	EAP	KBW	NPD	V	UAP	Einzel-bewerber
33 733	16 524	14 755	1 970	–	48	423	–	13	–	–	–	–
100	49,0	43,7	5,8	–	0,1	1,3	–	0,0	–	–	–	–
33 820	15 357	14 186	3 834	22	33	313	7	5	56	7	–	–
100	45,4	41,9	11,3	0,1	0,1	0,9	0,0	0,0	0,2	0,0	–	–
5 265	2 423	2 488	264	–	7	82	–	1	–	–	–	–
5 268	2 248	2 373	531	9	7	91	2	1	6	–	–	–
35 585	18 135	15 200	1 815	–	35	400	–	–	–	–	–	–
100	51,0	42,7	5,1	–	0,1	1,1	–	–	–	–	–	–
35 645	16 571	15 124	3 523	20	20	317	6	3	56	5	–	–
100	46,5	42,4	9,9	0,1	0,1	0,9	0,0	0,0	0,2	0,0	–	–
4 712	2 144	2 229	240	–	5	94	–	–	–	–	–	–
4 720	1 974	2 223	439	4	2	64	–	–	12	2	–	–
13 765	5 344	7 357	854	–	30	180	–	–	–	–	–	–
100	38,8	53,4	6,2	–	0,2	1,3	–	–	–	–	–	–
13 818	5 178	7 128	1 333	10	22	126	2	–	18	1	–	–
100	37,5	51,6	9,6	0,1	0,2	0,9	0,0	–	0,1	0,0	–	–
1 502	498	880	93	–	3	28	–	–	–	–	–	–
1 501	479	857	139	2	2	18	–	–	4	–	–	–
24 516	8 473	12 175	3 284	–	56	528	–	–	–	–	–	–
100	34,6	49,7	13,4	–	0,2	2,2	–	–	–	–	–	–
24 542	8 152	11 634	4 284	24	37	369	8	5	27	2	–	–
100	33,2	47,4	17,5	0,1	0,2	1,5	0,0	0,0	0,1	0,0	–	–
3 793	1 186	1 974	517	–	13	103	–	–	–	–	–	–
3 794	1 183	1 902	618	8	12	67	1	–	3	–	–	–
17 271	6 370	9 304	1 315	–	41	241	–	–	–	–	–	–
100	36,9	53,9	7,6	–	0,2	1,4	–	–	–	–	–	–
17 322	6 256	8 968	1 863	11	29	177	1	3	12	2	–	–
100	36,1	51,8	10,8	0,1	0,2	1,0	0,0	0,0	0,1	0,0	–	–
1 955	585	1 180	149	–	8	33	–	–	–	–	–	–
1 962	594	1 144	193	2	6	22	–	–	1	–	–	–
32 929	12 057	16 115	3 949	–	63	745	–	–	–	–	–	–
100	36,6	48,9	12,0	–	0,2	2,3	–	–	–	–	–	–
33 013	11 795	15 364	5 240	25	42	493	3	–	45	6	–	–
100	35,7	46,5	15,9	0,1	0,1	1,5	0,0	–	0,1	0,0	–	–
5 403	1 654	2 888	677	–	12	172	–	–	–	–	–	–
5 413	1 649	2 759	864	5	10	115	–	–	11	–	–	–
88 328	37 068	42 999	6 362	–	230	1 639	–	30	–	–	–	–
100	42,0	48,7	7,2	–	0,3	1,9	–	0,0	–	–	–	–
88 504	35 326	41 389	10 168	54	173	1 237	8	18	120	11	–	–
100	39,9	46,8	11,5	0,1	0,2	1,4	0,0	0,0	0,1	0,0	–	–
13 557	4 732	7 538	929	–	25	331	–	2	–	–	–	–
13 565	4 436	7 219	1 571	18	22	270	1	2	25	1	–	–
7 211	2 963	3 771	386	–	8	83	–	–	–	–	–	–
100	41,1	52,3	5,4	–	0,1	1,2	–	–	–	–	–	–
7 229	2 866	3 708	561	7	8	71	1	1	6	–	–	–
100	39,6	51,3	7,8	0,1	0,1	1,0	0,0	0,0	0,1	–	–	–
795	309	414	54	–	3	15	–	–	–	–	–	–
796	307	399	73	2	2	11	–	–	2	–	–	–

Noch: **3. Ergebnisse der Wahl nach**

Verwaltungsbezirk a = Ergebnis insgesamt b = Ergebnis der Briefwahl		E = Erststimmen Z = Zweitstimmen		Wahlberechtigte				Wähler		Ungültige Stimmen
				laut Wählerverzeichnis		nach § 25 Abs. 2 BWO	insgesamt	insgesamt	darunter mit Wahlschein	
				ohne Sperrvermerk „W" (Wahlschein)	mit					
Kreis Viersen										
Brüggen	a	E	Anzahl	7 870	880	2	8 752	7 703	836	95
			%	x	x	x	x	88,0	10,9	1,2
		Z	Anzahl	x	x	x	x	x	x	81
			%	x	x	x	x	x	x	1,1
	b	E	Anzahl	x	x	x	x	835	835	8
		Z	Anzahl	x	x	x	x	835	835	4
Grefrath	a	E	Anzahl	8 951	1 139	–	10 090	9 091	1 087	125
			%	x	x	x	x	90,1	12,0	1,4
		Z	Anzahl	x	x	x	x	x	x	102
			%	x	x	x	x	x	x	1,1
	b	E	Anzahl	x	x	x	x	1 060	1 060	6
		Z	Anzahl	x	x	x	x	1 060	1 060	3
Kempen, Stadt	a	E	Anzahl	19 263	2 710	–	21 973	19 573	2 538	202
			%	x	x	x	x	89,1	13,0	1,0
		Z	Anzahl	x	x	x	x	x	x	136
			%	x	x	x	x	x	x	0,7
	b	E	Anzahl	x	x	x	x	2 532	2 532	20
		Z	Anzahl	x	x	x	x	2 532	2 532	12
Nettetal, Stadt	a	E	Anzahl	24 019	2 709	–	26 728	23 526	2 579	257
			%	x	x	x	x	88,0	11,0	1,1
		Z	Anzahl	x	x	x	x	x	x	229
			%	x	x	x	x	x	x	1,0
	b	E	Anzahl	x	x	x	x	2 569	2 569	12
		Z	Anzahl	x	x	x	x	2 569	2 569	10
Niederkrüchten	a	E	Anzahl	6 840	884	–	7 724	6 791	837	86
			%	x	x	x	x	87,9	12,3	1,3
		Z	Anzahl	x	x	x	x	x	x	69
			%	x	x	x	x	x	x	1,0
	b	E	Anzahl	x	x	x	x	835	835	3
		Z	Anzahl	x	x	x	x	835	835	6
Schwalmtal	a	E	Anzahl	9 070	972	–	10 042	8 832	921	111
			%	x	x	x	x	88,0	10,4	1,3
		Z	Anzahl	x	x	x	x	x	x	97
			%	x	x	x	x	x	x	1,1
	b	E	Anzahl	x	x	x	x	916	916	4
		Z	Anzahl	x	x	x	x	916	916	4
Tönisvorst, Stadt	a	E	Anzahl	14 584	2 349	–	16 933	15 211	2 224	150
			%	x	x	x	x	89,8	14,6	1,0
		Z	Anzahl	x	x	x	x	x	x	119
			%	x	x	x	x	x	x	0,8
	b	E	Anzahl	x	x	x	x	2 223	2 223	11
		Z	Anzahl	x	x	x	x	2 223	2 223	8
Viersen, Stadt	a	E	Anzahl	51 523	6 629	1	58 153	50 182	6 319	533
			%	x	x	x	x	86,3	12,6	1,1
		Z	Anzahl	x	x	x	x	x	x	435
			%	x	x	x	x	x	x	0,9
	b	E	Anzahl	x	x	x	x	6 311	6 311	27
		Z	Anzahl	x	x	x	x	6 311	6 311	24
Willich, Stadt	a	E	Anzahl	25 077	4 045	1	29 123	25 630	3 771	256
			%	x	x	x	x	88,0	14,7	1,0
		Z	Anzahl	x	x	x	x	x	x	201
			%	x	x	x	x	x	x	0,8
	b	E	Anzahl	x	x	x	x	3 760	3 760	18
		Z	Anzahl	x	x	x	x	3 760	3 760	8

kreisangehörigen Gemeinden

Gültige Stimmen												
insgesamt	davon											
	SPD	CDU	F.D.P.	Bürger-partei	DKP	GRÜNE	EAP	KBW	NPD	V	UAP	Einzel-bewerber
7 608	2 621	4 212	579	16	10	168	–	2	–	–	–	–
100	34,5	55,4	7,6	0,2	0,1	2,2	–	0,0	–	–	–	–
7 622	2 471	4 144	875	6	8	107	1	1	9	–	–	–
100	32,4	54,4	11,5	0,1	0,1	1,4	0,0	0,0	0,1	–	–	–
827	247	492	56	1	5	26	–	–	–	–	–	–
831	230	489	87	1	5	16	–	–	3	–	–	–
8 966	3 835	4 364	619	15	12	120	–	1	–	–	–	–
100	42,8	48,7	6,9	0,2	0,1	1,3	–	0,0	–	–	–	–
8 989	3 645	4 259	959	15	9	90	1	–	9	2	–	–
100	40,5	47,4	10,7	0,2	0,1	1,0	0,0	–	0,1	0,0	–	–
1 054	336	626	67	3	1	21	–	–	–	–	–	–
1 057	306	622	105	2	1	21	–	–	–	–	–	–
19 371	8 149	9 173	1 574	24	86	362	–	3	–	–	–	–
100	42,1	47,4	8,1	0,1	0,4	1,9	–	0,0	–	–	–	–
19 437	7 794	8 960	2 349	21	42	255	1	1	11	3	–	–
100	40,1	46,1	12,1	0,1	0,2	1,3	0,0	0,0	0,1	0,0	–	–
2 512	924	1 311	197	5	16	59	–	–	–	–	–	–
2 520	877	1 273	302	6	3	56	–	–	3	–	–	–
23 269	8 800	12 373	1 677	31	23	361	–	4	–	–	–	–
100	37,8	53,2	7,2	0,1	0,1	1,6	–	0,0	–	–	–	–
23 297	8 261	12 199	2 465	32	21	277	2	1	36	3	–	–
100	35,5	52,4	10,6	0,1	0,1	1,2	0,0	0,0	0,2	0,0	–	–
2 557	894	1 423	178	4	7	51	–	–	–	–	–	–
2 559	836	1 399	270	3	4	39	–	–	8	–	–	–
6 705	2 429	3 551	573	9	5	136	–	2	–	–	–	–
100	36,2	53,0	8,5	0,1	0,1	2,0	–	0,0	–	–	–	–
6 722	2 287	3 495	822	9	2	101	–	–	4	2	–	–
100	34,0	52,0	12,2	0,1	0,0	1,5	–	–	0,1	0,0	–	–
832	261	477	62	2	3	27	–	–	–	–	–	–
829	249	475	90	1	1	13	–	–	–	–	–	–
8 721	3 401	4 601	511	21	7	180	–	–	–	–	–	–
100	39,0	52,8	5,9	0,2	0,1	2,1	–	–	–	–	–	–
8 735	3 216	4 508	851	8	5	137	–	1	7	2	–	–
100	36,8	51,6	9,7	0,1	0,1	1,6	–	0,0	0,1	0,0	–	–
912	270	559	53	4	2	24	–	–	–	–	–	–
912	258	545	87	1	1	18	–	–	1	1	–	–
15 061	6 688	6 818	1 299	19	23	213	–	1	–	–	–	–
100	44,4	45,3	8,6	0,1	0,2	1,4	–	0,0	–	–	–	–
15 092	6 179	6 567	2 146	13	20	145	2	–	18	2	–	–
100	40,9	43,5	14,2	0,1	0,1	1,0	0,0	–	0,1	0,0	–	–
2 212	880	1 112	167	4	1	48	–	–	–	–	–	–
2 215	821	1 082	275	1	2	32	–	–	2	–	–	–
49 649	21 158	23 944	3 338	96	112	988	–	13	–	–	–	–
100	42,6	48,2	6,7	0,2	0,2	2,0	–	0,0	–	–	–	–
49 747	20 369	23 505	4 998	72	71	668	4	10	47	3	–	–
100	40,9	47,2	10,0	0,1	0,1	1,3	0,0	0,0	0,1	0,0	–	–
6 284	1 984	3 713	377	20	17	173	–	–	–	–	–	–
6 287	1 919	3 642	578	10	8	121	1	–	6	2	–	–
25 374	10 451	12 396	1 990	39	45	446	–	7	–	–	–	–
100	41,2	48,9	7,8	0,2	0,2	1,8	–	0,0	–	–	–	–
25 429	9 927	12 025	3 057	49	30	299	2	7	32	1	–	–
100	39,0	47,3	12,0	0,2	0,1	1,2	0,0	0,0	0,1	0,0	–	–
3 742	1 338	2 023	279	5	9	88	–	–	–	–	–	–
3 752	1 282	1 955	439	9	7	48	1	1	10	–	–	–

Noch: **3. Ergebnisse der Wahl nach**

Verwaltungsbezirk a = Ergebnis insgesamt b = Ergebnis der Briefwahl		E = Erststimmen Z = Zweitstimmen	Wahlberechtigte				Wähler		Ungültige Stimmen
			laut Wählerverzeichnis		nach § 25 Abs. 2 BWO	insgesamt	insgesamt	darunter mit Wahlschein	
			ohne Sperrvermerk „W" (Wahlschein)	mit					
Kreis Wesel									
Alpen	a	E Anzahl	6 633	886	–	7 519	6 940	834	63
		%	x	x	x	x	92,3	12,0	0,9
		Z Anzahl	x	x	x	x	x	x	63
		%	x	x	x	x	x	x	0,9
	b	E Anzahl	x	x	x	x	830	830	1
		Z Anzahl	x	x	x	x	830	830	2
Dinslaken, Stadt	a	E Anzahl	38 427	5 351	–	43 778	39 143	5 095	339
		%	x	x	x	x	89,4	13,0	0,9
		Z Anzahl	x	x	x	x	x	x	294
		%	x	x	x	x	x	x	0,8
	b	E Anzahl	x	x	x	x	5 073	5 073	14
		Z Anzahl	x	x	x	x	5 073	5 073	11
Hamminkeln	a	E Anzahl	13 846	1 127	–	14 973	13 606	1 070	119
		%	x	x	x	x	90,9	7,9	0,9
		Z Anzahl	x	x	x	x	x	x	101
		%	x	x	x	x	x	x	0,7
	b	E Anzahl	x	x	x	x	1 067	1 067	2
		Z Anzahl	x	x	x	x	1 067	1 067	3
Hünxe	a	E Anzahl	8 093	1 021	–	9 114	8 286	966	59
		%	x	x	x	x	90,9	11,7	0,7
		Z Anzahl	x	x	x	x	x	x	48
		%	x	x	x	x	x	x	0,6
	b	E Anzahl	x	x	x	x	961	961	5
		Z Anzahl	x	x	x	x	961	961	3
Kamp-Lintfort, Stadt	a	E Anzahl	23 604	3 574	–	27 178	24 063	3 340	234
		%	x	x	x	x	88,5	13,9	1,0
		Z Anzahl	x	x	x	x	x	x	243
		%	x	x	x	x	x	x	1,0
	b	E Anzahl	x	x	x	x	3 340	3 340	12
		Z Anzahl	x	x	x	x	3 340	3 340	11
Moers, Stadt	a	E Anzahl	65 307	9 401	1	74 709	66 797	8 905	592
		%	x	x	x	x	89,4	13,3	0,9
		Z Anzahl	x	x	x	x	x	x	462
		%	x	x	x	x	x	x	0,7
	b	E Anzahl	x	x	x	x	8 885	8 885	42
		Z Anzahl	x	x	x	x	8 885	8 885	26
Neukirchen-Vluyn	a	E Anzahl	15 225	2 350	–	17 575	15 702	2 210	130
		%	x	x	x	x	89,3	14,1	0,8
		Z Anzahl	x	x	x	x	x	x	121
		%	x	x	x	x	x	x	0,8
	b	E Anzahl	x	x	x	x	2 208	2 208	20
		Z Anzahl	x	x	x	x	2 208	2 208	13
Rheinberg, Stadt	a	E Anzahl	16 497	2 474	–	18 971	17 017	2 344	141
		%	x	x	x	x	89,7	13,8	0,8
		Z Anzahl	x	x	x	x	x	x	134
		%	x	x	x	x	x	x	0,8
	b	E Anzahl	x	x	x	x	2 336	2 336	5
		Z Anzahl	x	x	x	x	2 336	2 336	5
Schermbeck	a	E Anzahl	7 658	961	–	8 619	7 633	908	61
		%	x	x	x	x	88,6	11,9	0,8
		Z Anzahl	x	x	x	x	x	x	55
		%	x	x	x	x	x	x	0,7
	b	E Anzahl	x	x	x	x	905	905	3
		Z Anzahl	x	x	x	x	905	905	3

kreisangehörigen Gemeinden

Gültige Stimmen												
insgesamt	davon											
	SPD	CDU	F.D.P.	Bürger-partei	DKP	GRÜNE	EAP	KBW	NPD	V	UAP	Einzel-bewerber
6 877	2 585	3 810	362	–	7	109	3	–	–	1	–	–
100	37,6	55,4	5,3	–	0,1	1,6	0,0	–	–	0,0	–	–
6 877	2 505	3 641	626	8	2	86	3	–	6	–	–	–
100	36,4	52,9	9,1	0,1	0,0	1,3	0,0	–	0,1	–	–	–
829	273	496	43	–	–	16	–	–	–	1	–	–
828	270	472	69	1	–	16	–	–	–	–	–	–
38 804	23 778	11 985	2 168	–	167	706	–	–	–	–	–	–
100	61,3	30,9	5,6	–	0,4	1,8	–	–	–	–	–	–
38 849	22 302	11 582	4 304	17	109	472	6	7	41	9	–	–
100	57,4	29,8	11,1	0,0	0,3	1,2	0,0	0,0	0,1	0,0	–	–
5 059	2 710	1 885	300	–	23	141	–	–	–	–	–	–
5 062	2 509	1 826	596	5	18	95	1	1	9	2	–	–
13 487	4 964	6 799	1 489	–	23	212	–	–	–	–	–	–
100	36,8	50,4	11,0	–	0,2	1,6	–	–	–	–	–	–
13 505	4 702	6 773	1 849	6	20	136	–	2	15	2	–	–
100	34,8	50,2	13,7	0,0	0,1	1,0	–	0,0	0,1	0,0	–	–
1 065	399	507	122	–	–	37	–	–	–	–	–	–
1 064	380	498	162	–	1	18	–	–	5	–	–	–
8 227	4 563	2 785	744	–	9	126	–	–	–	–	–	–
100	55,5	33,9	9,0	–	0,1	1,5	–	–	–	–	–	–
8 238	4 104	2 679	1 343	3	4	91	2	–	11	1	–	–
100	49,8	32,5	16,3	0,0	0,0	1,1	0,0	–	0,1	0,0	–	–
956	442	399	93	–	2	20	–	–	–	–	–	–
958	389	393	156	1	–	17	1	–	1	–	–	–
23 829	15 465	6 815	1 149	–	36	349	7	–	–	8	–	–
100	64,9	28,6	4,8	–	0,2	1,5	0,0	–	–	0,0	–	–
23 820	14 822	6 547	2 068	8	29	289	5	1	44	7	–	–
100	62,2	27,5	8,7	0,0	0,1	1,2	0,0	0,0	0,2	0,0	–	–
3 328	1 958	1 130	139	–	9	90	1	–	–	1	–	–
3 329	1 892	1 089	263	–	5	71	1	–	6	2	–	–
66 205	42 341	18 675	4 038	–	158	931	24	–	–	38	–	–
100	64,0	28,2	6,1	–	0,2	1,4	0,0	–	–	0,1	–	–
66 335	39 426	18 488	7 330	44	117	771	13	12	111	23	–	–
100	59,4	27,9	11,0	0,1	0,2	1,2	0,0	0,0	0,2	0,0	–	–
8 843	4 892	3 053	601	–	29	250	5	–	–	13	–	–
8 859	4 548	3 024	1 025	6	25	203	2	1	19	6	–	–
15 572	9 073	5 249	978	–	44	216	5	–	–	7	–	–
100	58,3	33,7	6,3	–	0,3	1,4	0,0	–	–	0,0	–	–
15 581	8 428	5 105	1 758	13	30	216	5	4	16	6	–	–
100	54,1	32,8	11,3	0,1	0,2	1,4	0,0	0,0	0,1	0,0	–	–
2 188	1 211	786	142	–	3	43	2	–	–	1	–	–
2 195	1 127	772	242	1	–	46	3	–	4	–	–	–
16 876	8 317	7 202	1 047	–	12	280	12	–	–	6	–	–
100	49,3	42,7	6,2	–	0,1	1,7	0,1	–	–	0,0	–	–
16 883	7 778	7 004	1 842	12	6	219	11	3	5	3	–	–
100	46,1	41,5	10,9	0,1	0,0	1,3	0,1	0,0	0,0	0,0	–	–
2 331	950	1 155	157	–	–	64	1	–	–	4	–	–
2 331	891	1 128	250	–	–	56	1	1	2	2	–	–
7 572	3 236	3 608	594	–	11	123	–	–	–	–	–	–
100	42,7	47,6	7,8	–	0,1	1,6	–	–	–	–	–	–
7 578	2 955	3 496	1 020	6	10	87	–	1	2	1	–	–
100	39,0	46,1	13,5	0,1	0,1	1,1	–	0,0	0,0	0,0	–	–
902	339	436	88	–	2	37	–	–	–	–	–	–
902	300	417	151	1	2	30	–	–	1	–	–	–

Noch: **3. Ergebnisse der Wahl nach**

Verwaltungsbezirk a = Ergebnis insgesamt b = Ergebnis der Briefwahl		E = Erststimmen Z = Zweitstimmen	Wahlberechtigte				Wähler		Ungültige Stimmen
			laut Wählerverzeichnis		nach § 25 Abs. 2 BWO	insgesamt	insgesamt	darunter mit Wahlschein	
			ohne Sperrvermerk „W" (Wahlschein)	mit					
Noch: Kreis Wesel									
Sonsbeck	a	E Anzahl	4 021	577	–	4 598	4 204	548	44
		%	x	x	x	x	91,4	13,0	1,0
		Z Anzahl	x	x	x	x	x	x	47
		%	x	x	x	x	x	x	1,1
	b	E Anzahl	x	x	x	x	547	547	2
		Z Anzahl	x	x	x	x	547	547	1
Voerde (Ndrh.)	a	E Anzahl	20 992	2 530	2	23 524	20 914	2 383	172
		%	x	x	x	x	88,9	11,4	0,8
		Z Anzahl	x	x	x	x	x	x	166
		%	x	x	x	x	x	x	0,8
	b	E Anzahl	x	x	x	x	2 376	2 376	11
		Z Anzahl	x	x	x	x	2 376	2 376	10
Wesel, Stadt	a	E Anzahl	37 230	5 363	–	42 593	37 348	5 046	375
		%	x	x	x	x	87,7	13,5	1,0
		Z Anzahl	x	x	x	x	x	x	316
		%	x	x	x	x	x	x	0,8
	b	E Anzahl	x	x	x	x	5 034	5 034	21
		Z Anzahl	x	x	x	x	5 034	5 034	18
Xanten, Stadt	a	E Anzahl	10 360	1 395	–	11 755	10 576	1 295	116
		%	x	x	x	x	90,0	12,2	1,1
		Z Anzahl	x	x	x	x	x	x	100
		%	x	x	x	x	x	x	0,9
	b	E Anzahl	x	x	x	x	1 292	1 292	3
		Z Anzahl	x	x	x	x	1 292	1 292	3
Kreis Aachen									
Alsdorf, Stadt	a	E Anzahl	30 222	3 869	–	34 091	30 629	3 665	311
		%	x	x	x	x	89,8	12,0	1,0
		Z Anzahl	x	x	x	x	x	x	300
		%	x	x	x	x	x	x	1,0
	b	E Anzahl	x	x	x	x	3 661	3 661	26
		Z Anzahl	x	x	x	x	3 661	3 661	24
Baesweiler, Stadt	a	E Anzahl	13 254	2 614	–	15 868	14 759	2 524	140
		%	x	x	x	x	93,0	17,1	0,9
		Z Anzahl	x	x	x	x	x	x	136
		%	x	x	x	x	x	x	0,9
	b	E Anzahl	x	x	x	x	2 520	2 520	10
		Z Anzahl	x	x	x	x	2 520	2 520	5
Eschweiler, Stadt	a	E Anzahl	34 678	5 403	1	40 082	36 220	5 168	336
		%	x	x	x	x	90,4	14,3	0,9
		Z Anzahl	x	x	x	x	x	x	314
		%	x	x	x	x	x	x	0,9
	b	E Anzahl	x	x	x	x	4 974	4 974	13
		Z Anzahl	x	x	x	x	4 974	4 974	16
Herzogenrath, Stadt	a	E Anzahl	27 138	4 195	–	31 333	28 793	3 947	325
		%	x	x	x	x	91,9	13,7	1,1
		Z Anzahl	x	x	x	x	x	x	303
		%	x	x	x	x	x	x	1,1
	b	E Anzahl	x	x	x	x	3 935	3 935	23
		Z Anzahl	x	x	x	x	3 935	3 935	17

kreisangehörigen Gemeinden

Gültige Stimmen												
insgesamt	davon											
	SPD	CDU	F.D.P.	Bürger-partei	DKP	GRÜNE	EAP	KBW	NPD	V	UAP	Einzel-bewerber
4 160	1 320	2 576	190	–	1	70	2	–	–	1	–	–
100	31,7	61,9	4,6	–	0,0	1,7	0,0	–	–	0,0	–	–
4 157	1 233	2 537	333	4	–	47	2	–	1	–	–	–
100	29,7	61,0	8,0	0,1	–	1,1	0,0	–	0,0	–	–	–
545	134	371	28	–	–	12	–	–	–	–	–	–
546	123	367	48	1	–	7	–	–	–	–	–	–
20 742	12 944	6 077	1 279	–	55	387	–	–	–	–	–	–
100	62,4	29,3	6,2	–	0,3	1,9	–	–	–	–	–	–
20 748	12 069	5 695	2 624	17	37	272	8	1	20	5	–	–
100	58,2	27,4	12,6	0,1	0,2	1,3	0,0	0,0	0,1	0,0	–	–
2 365	1 395	753	137	–	6	74	–	–	–	–	–	–
2 366	1 310	721	271	5	4	52	1	–	2	–	–	–
36 973	19 335	14 554	2 415	–	54	615	–	–	–	–	–	–
100	52,3	39,4	6,5	–	0,1	1,7	–	–	–	–	–	–
37 032	17 893	14 120	4 440	29	40	467	5	9	27	2	–	–
100	48,3	38,1	12,0	0,1	0,1	1,3	0,0	0,0	0,1	0,0	–	–
5 013	2 315	2 241	309	–	14	134	–	–	–	–	–	–
5 016	2 149	2 170	571	5	11	108	1	1	–	–	–	–
10 460	4 023	5 741	465	–	11	220	–	–	–	–	–	–
100	38,5	54,9	4,4	–	0,1	2,1	–	–	–	–	–	–
10 476	3 777	5 650	882	6	6	146	2	–	7	–	–	–
100	36,1	53,9	8,4	0,1	0,1	1,4	0,0	–	0,1	–	–	–
1 289	381	800	59	–	6	43	–	–	–	–	–	–
1 289	364	784	109	–	3	28	–	–	1	–	–	–
30 318	16 835	11 885	1 197	–	42	353	–	6	–	–	–	–
100	55,5	39,2	3,9	–	0,1	1,2	–	0,0	–	–	–	–
30 329	16 714	11 572	1 687	10	30	273	4	1	36	2	–	–
100	55,1	38,2	5,6	0,0	0,1	0,9	0,0	0,0	0,1	0,0	–	–
3 635	1 742	1 707	125	–	3	57	–	1	–	–	–	–
3 637	1 763	1 658	163	3	1	41	1	–	6	1	–	–
14 619	6 994	6 902	568	–	14	138	–	3	–	–	–	–
100	47,8	47,2	3,9	–	0,1	0,9	–	0,0	–	–	–	–
14 623	7 066	6 596	803	1	13	117	2	2	19	4	–	–
100	48,3	45,1	5,5	0,0	0,1	0,8	0,0	0,0	0,1	0,0	–	–
2 510	1 192	1 220	72	–	3	23	–	–	–	–	–	–
2 515	1 193	1 187	112	–	3	15	–	–	5	–	–	–
35 884	19 569	14 234	1 628	–	60	382	–	11	–	–	–	–
100	54,5	39,7	4,5	–	0,2	1,1	–	0,0	–	–	–	–
35 906	18 781	14 026	2 697	25	41	268	6	6	51	5	–	–
100	52,3	39,1	7,5	0,1	0,1	0,7	0,0	0,0	0,1	0,0	–	–
4 961	2 383	2 298	209	–	12	58	–	1	–	–	–	–
4 958	2 317	2 262	313	5	5	43	2	–	10	1	–	–
28 468	14 943	10 867	2 198	–	82	370	–	8	–	–	–	–
100	52,5	38,2	7,7	–	0,3	1,3	–	0,0	–	–	–	–
28 490	15 061	10 695	2 327	16	56	295	2	5	25	8	–	–
100	52,9	37,5	8,2	0,1	0,2	1,0	0,0	0,0	0,1	0,0	–	–
3 912	1 872	1 645	295	–	12	88	–	–	–	–	–	–
3 918	1 918	1 644	275	4	9	65	2	–	–	1	–	–

Noch: **3. Ergebnisse der Wahl nach**

Verwaltungsbezirk a = Ergebnis insgesamt b = Ergebnis der Briefwahl		E = Erststimmen Z = Zweitstimmen		Wahlberechtigte				Wähler		Ungültige Stimmen
				laut Wählerverzeichnis		nach § 25 Abs. 2 BWO	insgesamt	insgesamt	darunter mit Wahlschein	
				ohne Sperrvermerk „W" (Wahlschein)	mit					
Noch: Kreis Aachen										
Monschau, Stadt	a	E	Anzahl	7 148	1 050	–	8 198	7 553	995	129
			%	x	x	x	x	92,1	13,2	1,7
		Z	Anzahl	x	x	x	x	x	x	108
			%	x	x	x	x	x	x	1,4
	b	E	Anzahl	x	x	x	x	990	990	4
		Z	Anzahl	x	x	x	x	990	990	3
Roetgen	a	E	Anzahl	3 947	593	4	4 544	4 180	572	46
			%	x	x	x	x	92,0	13,7	1,1
		Z	Anzahl	x	x	x	x	x	x	40
			%	x	x	x	x	x	x	1,0
	b	E	Anzahl	x	x	x	x	569	569	1
		Z	Anzahl	x	x	x	x	569	569	1
Simmerath	a	E	Anzahl	7 612	997	–	8 609	7 942	952	88
			%	x	x	x	x	92,3	12,0	1,1
		Z	Anzahl	x	x	x	x	x	x	85
			%	x	x	x	x	x	x	1,1
	b	E	Anzahl	x	x	x	x	945	945	3
		Z	Anzahl	x	x	x	x	945	945	5
Stolberg (Rhld.), Stadt	a	E	Anzahl	37 252	4 632	–	41 884	37 255	4 421	435
			%	x	x	x	x	88,9	11,9	1,2
		Z	Anzahl	x	x	x	x	x	x	390
			%	x	x	x	x	x	x	1,0
	b	E	Anzahl	x	x	x	x	4 409	4 409	12
		Z	Anzahl	x	x	x	x	4 409	4 409	14
Würselen, Stadt	a	E	Anzahl	20 906	4 703	–	25 609	23 614	4 560	230
			%	x	x	x	x	92,2	19,3	1,0
		Z	Anzahl	x	x	x	x	x	x	229
			%	x	x	x	x	x	x	1,0
	b	E	Anzahl	x	x	x	x	4 550	4 550	32
		Z	Anzahl	x	x	x	x	4 550	4 550	31
Kreis Düren										
Aldenhoven	a	E	Anzahl	7 351	1 598	2	8 951	8 312	1 529	107
			%	x	x	x	x	92,9	18,4	1,3
		Z	Anzahl	x	x	x	x	x	x	78
			%	x	x	x	x	x	x	0,9
	b	E	Anzahl	x	x	x	x	1 529	1 529	16
		Z	Anzahl	x	x	x	x	1 529	1 529	9
Düren, Stadt	a	E	Anzahl	53 786	8 620	9	62 415	54 491	8 272	662
			%	x	x	x	x	87,3	15,2	1,2
		Z	Anzahl	x	x	x	x	x	x	542
			%	x	x	x	x	x	x	1,0
	b	E	Anzahl	x	x	x	x	8 248	8 248	37
		Z	Anzahl	x	x	x	x	8 248	8 248	27
Heimbach, Stadt	a	E	Anzahl	2 752	432	–	3 184	2 956	412	48
			%	x	x	x	x	92,8	13,9	1,6
		Z	Anzahl	x	x	x	x	x	x	44
			%	x	x	x	x	x	x	1,5
	b	E	Anzahl	x	x	x	x	412	412	1
		Z	Anzahl	x	x	x	x	412	412	4

kreisangehörigen Gemeinden

Gültige Stimmen												
insgesamt	davon											
	SPD	CDU	F.D.P.	Bürger-partei	DKP	GRÜNE	EAP	KBW	NPD	V	UAP	Einzel-bewerber
7 424	1 836	4 962	459	–	19	146	–	2	–	–	–	–
100	24,7	66,8	6,2	–	0,3	2,0	–	0,0	–	–	–	–
7 445	1 848	4 774	689	4	3	108	1	4	14	–	–	–
100	24,8	64,1	9,3	0,1	0,0	1,5	0,0	0,1	0,2	–	–	–
986	254	624	67	–	10	30	–	1	–	–	–	–
987	262	608	89	–	1	22	–	2	3	–	–	–
4 134	1 450	2 166	393	–	4	120	–	1	–	–	–	–
100	35,1	52,4	9,5	–	0,1	2,9	–	0,0	–	–	–	–
4 140	1 375	2 090	587	2	3	81	–	–	2	–	–	–
100	33,2	50,5	14,2	0,0	0,1	2,0	–	–	0,0	–	–	–
568	191	303	49	–	–	25	–	–	–	–	–	–
568	173	298	81	1	–	15	–	–	–	–	–	–
7 854	1 945	5 154	629	–	6	115	–	5	–	–	–	–
100	24,8	65,6	8,0	–	0,1	1,5	–	0,1	–	–	–	–
7 857	1 907	4 983	862	4	3	89	3	3	2	1	–	–
100	24,3	63,4	11,0	0,1	0,0	1,1	0,0	0,0	0,0	0,0	–	–
942	235	603	79	–	–	24	–	1	–	–	–	–
940	225	580	113	2	–	19	–	1	–	–	–	–
36 820	18 029	15 723	2 458	–	78	512	–	20	–	–	–	–
100	49,0	42,7	6,7	–	0,2	1,4	–	0,1	–	–	–	–
36 865	17 389	15 218	3 723	18	47	378	2	9	77	4	–	–
100	47,2	41,3	10,1	0,0	0,1	1,0	0,0	0,0	0,2	0,0	–	–
4 397	1 821	2 161	316	–	7	87	–	5	–	–	–	–
4 395	1 781	2 086	448	4	5	65	–	2	4	–	–	–
23 384	11 584	10 251	1 243	–	36	267	–	3	–	–	–	–
100	49,5	43,8	5,3	–	0,2	1,1	–	0,0	–	–	–	–
23 385	11 355	9 989	1 770	18	20	208	4	1	17	3	–	–
100	48,6	42,7	7,6	0,1	0,1	0,9	0,0	0,0	0,1	0,0	–	–
4 518	2 284	1 973	193	–	3	64	–	1	–	–	–	–
4 519	2 260	1 916	273	10	1	53	2	1	2	1	–	–
8 205	4 233	3 571	310	–	10	77	–	4	–	–	–	–
100	51,6	43,5	3,8	–	0,1	0,9	–	0,0	–	–	–	–
8 234	4 168	3 518	461	1	8	70	1	1	6	–	–	–
100	50,6	42,7	5,6	0,0	0,1	0,9	0,0	0,0	0,1	–	–	–
1 513	754	697	42	–	2	17	–	1	–	–	–	–
1 520	759	685	60	1	1	12	–	1	1	–	–	–
53 829	24 480	25 158	3 230	–	115	828	–	18	–	–	–	–
100	45,5	46,7	6,0	–	0,2	1,5	–	0,0	–	–	–	–
53 949	23 993	24 293	4 831	20	83	666	4	11	45	3	–	–
100	44,5	45,0	9,0	0,0	0,2	1,2	0,0	0,0	0,1	0,0	–	–
8 211	3 208	4 355	457	–	16	173	–	2	–	–	–	–
8 221	3 194	4 210	660	7	8	134	1	1	6	–	–	–
2 908	755	1 877	217	–	3	55	–	1	–	–	–	–
100	26,0	64,5	7,5	–	0,1	1,9	–	0,0	–	–	–	–
2 912	729	1 863	277	–	1	39	1	–	2	–	–	–
100	25,0	64,0	9,5	–	0,0	1,3	0,0	–	0,1	–	–	–
411	106	252	39	–	2	12	–	–	–	–	–	–
408	105	249	46	–	–	7	1	–	–	–	–	–

Noch: **3. Ergebnisse der Wahl nach**

Verwaltungsbezirk a = Ergebnis insgesamt b = Ergebnis der Briefwahl		E = Erststimmen Z = Zweitstimmen	Wahlberechtigte				Wähler		Ungültige Stimmen
			laut Wählerverzeichnis		nach § 25 Abs. 2 BWO	insgesamt	insgesamt	darunter mit Wahlschein	
			ohne Sperrvermerk „W" (Wahlschein)	mit					
Noch: Kreis Düren									
Hürtgenwald	a	E Anzahl	4 765	518	–	5 283	4 839	490	61
		%	x	x	x	x	91,6	10,1	1,3
		Z Anzahl	x	x	x	x	x	x	36
		%	x	x	x	x	x	x	0,7
	b	E Anzahl	x	x	x	x	490	490	3
		Z Anzahl	x	x	x	x	490	490	3
Inden	a	E Anzahl	5 257	801	1	6 059	5 716	772	63
		%	x	x	x	x	94,3	13,5	1,1
		Z Anzahl	x	x	x	x	x	x	61
		%	x	x	x	x	x	x	1,1
	b	E Anzahl	x	x	x	x	771	771	2
		Z Anzahl	x	x	x	x	771	771	4
Jülich, Stadt	a	E Anzahl	18 950	3 530	–	22 480	20 639	3 379	218
		%	x	x	x	x	91,8	16,4	1,1
		Z Anzahl	x	x	x	x	x	x	191
		%	x	x	x	x	x	x	0,9
	b	E Anzahl	x	x	x	x	3 372	3 372	19
		Z Anzahl	x	x	x	x	3 372	3 372	17
Kreuzau	a	E Anzahl	9 352	1 279	–	10 631	9 730	1 227	98
		%	x	x	x	x	91,5	12,6	1,0
		Z Anzahl	x	x	x	x	x	x	77
		%	x	x	x	x	x	x	0,8
	b	E Anzahl	x	x	x	x	1 223	1 223	1
		Z Anzahl	x	x	x	x	1 223	1 223	2
Langerwehe	a	E Anzahl	7 272	1 019	–	8 291	7 757	995	102
		%	x	x	x	x	93,6	12,8	1,3
		Z Anzahl	x	x	x	x	x	x	93
		%	x	x	x	x	x	x	1,2
	b	E Anzahl	x	x	x	x	991	991	7
		Z Anzahl	x	x	x	x	991	991	8
Linnich, Stadt	a	E Anzahl	8 015	1 099	–	9 114	8 193	1 031	97
		%	x	x	x	x	89,9	12,6	1,2
		Z Anzahl	x	x	x	x	x	x	93
		%	x	x	x	x	x	x	1,1
	b	E Anzahl	x	x	x	x	1 030	1 030	3
		Z Anzahl	x	x	x	x	1 030	1 030	6
Merzenich	a	E Anzahl	4 624	881	–	5 505	4 973	845	55
		%	x	x	x	x	90,3	17,0	1,1
		Z Anzahl	x	x	x	x	x	x	38
		%	x	x	x	x	x	x	0,8
	b	E Anzahl	x	x	x	x	845	845	5
		Z Anzahl	x	x	x	x	845	845	5
Nideggen, Stadt	a	E Anzahl	4 632	765	–	5 397	4 883	716	76
		%	x	x	x	x	90,5	14,7	1,6
		Z Anzahl	x	x	x	x	x	x	61
		%	x	x	x	x	x	x	1,2
	b	E Anzahl	x	x	x	x	716	716	6
		Z Anzahl	x	x	x	x	716	716	3
Niederzier	a	E Anzahl	6 778	1 231	–	8 009	7 346	1 189	97
		%	x	x	x	x	91,7	16,2	1,3
		Z Anzahl	x	x	x	x	x	x	84
		%	x	x	x	x	x	x	1,1
	b	E Anzahl	x	x	x	x	1 186	1 186	12
		Z Anzahl	x	x	x	x	1 186	1 186	8

kreisangehörigen Gemeinden

Gültige Stimmen												
insgesamt	davon											
	SPD	CDU	F.D.P.	Bürger-partei	DKP	GRÜNE	EAP	KBW	NPD	V	UAP	Einzel-bewerber
4 778	1 499	2 958	262	–	7	51	–	1	–	–	–	–
100	31,4	61,9	5,5	–	0,1	1,1	–	0,0	–	–	–	–
4 803	1 469	2 906	372	2	6	41	1	1	4	1	–	–
100	30,6	60,5	7,7	0,0	0,1	0,9	0,0	0,0	0,1	0,0	–	–
487	140	297	42	–	–	8	–	–	–	–	–	–
487	139	291	46	1	–	10	–	–	–	–	–	–
5 653	2 762	2 569	257	–	7	55	–	3	–	–	–	–
100	48,9	45,4	4,5	–	0,1	1,0	–	0,1	–	–	–	–
5 655	2 696	2 490	411	1	5	44	–	1	4	3	–	–
100	47,7	44,0	7,3	0,0	0,1	0,8	–	0,0	0,1	0,1	–	–
769	401	329	31	–	–	7	–	1	–	–	–	–
767	395	319	47	–	–	5	–	–	–	1	–	–
20 421	8 942	9 716	1 447	–	15	289	–	12	–	–	–	–
100	43,8	47,6	7,1	–	0,1	1,4	–	0,1	–	–	–	–
20 448	8 616	9 397	2 168	9	14	216	3	1	20	4	–	–
100	42,1	46,0	10,6	0,0	0,1	1,1	0,0	0,0	0,1	0,0	–	–
3 353	1 285	1 790	202	–	3	68	–	5	–	–	–	–
3 355	1 206	1 753	345	2	3	43	–	–	2	1	–	–
9 632	3 493	5 390	601	–	12	134	–	2	–	–	–	–
100	36,3	56,0	6,2	–	0,1	1,4	–	0,0	–	–	–	–
9 653	3 416	5 244	876	2	9	97	1	2	5	1	–	–
100	35,4	54,3	9,1	0,0	0,1	1,0	0,0	0,0	0,1	0,0	–	–
1 222	383	730	81	–	2	26	–	–	–	–	–	–
1 221	386	708	108	2	2	14	–	–	1	–	–	–
7 655	3 371	3 802	372	–	7	103	–	–	–	–	–	–
100	44,0	49,7	4,9	–	0,1	1,3	–	–	–	–	–	–
7 664	3 245	3 708	610	3	3	92	–	–	2	1	–	–
100	42,3	48,4	8,0	0,0	0,0	1,2	–	–	0,0	0,0	–	–
984	396	521	42	–	–	25	–	–	–	–	–	–
983	389	510	66	1	–	17	–	–	–	–	–	–
8 096	2 915	4 682	361	–	13	120	–	5	–	–	–	–
100	36,0	57,8	4,5	–	0,2	1,5	–	0,1	–	–	–	–
8 100	2 873	4 573	539	3	8	89	1	1	11	2	–	–
100	35,5	56,5	6,7	0,0	0,1	1,1	0,0	0,0	0,1	0,0	–	–
1 027	329	624	38	–	3	33	–	–	–	–	–	–
1 024	326	615	57	–	3	21	–	–	2	–	–	–
4 918	2 351	2 231	270	–	16	49	–	1	–	–	–	–
100	47,8	45,4	5,5	–	0,3	1,0	–	0,0	–	–	–	–
4 935	2 283	2 175	418	2	11	40	–	–	5	1	–	–
100	46,3	44,1	8,5	0,0	0,2	0,8	–	–	0,1	0,0	–	–
840	529	259	33	–	3	16	–	–	–	–	–	–
840	524	257	41	–	2	14	–	–	1	1	–	–
4 807	1 259	3 150	342	–	3	52	–	1	–	–	–	–
100	26,2	65,5	7,1	–	0,1	1,1	–	0,0	–	–	–	–
4 822	1 219	3 105	448	1	1	43	–	1	4	–	–	–
100	25,3	64,4	9,3	0,0	0,0	0,9	–	0,0	0,1	–	–	–
710	164	474	61	–	–	11	–	–	–	–	–	–
713	159	471	74	–	–	8	–	–	1	–	–	–
7 249	3 378	3 406	362	–	7	92	–	4	–	–	–	–
100	46,6	47,0	5,0	–	0,1	1,3	–	0,1	–	–	–	–
7 262	3 326	3 334	508	4	2	78	2	1	7	–	–	–
100	45,8	45,9	7,0	0,1	0,0	1,1	0,0	0,0	0,1	–	–	–
1 174	534	590	29	–	–	21	–	–	–	–	–	–
1 178	537	583	44	–	–	13	–	–	1	–	–	–

Noch: **3. Ergebnisse der Wahl nach**

Verwaltungsbezirk a = Ergebnis insgesamt b = Ergebnis der Briefwahl		E = Erststimmen Z = Zweitstimmen	Wahlberechtigte				Wähler		Ungültige Stimmen
			laut Wählerverzeichnis		nach § 25 Abs. 2 BWO	insgesamt	insgesamt	darunter mit Wahlschein	
			ohne Sperrvermerk „W" (Wahlschein)	mit					
Noch: Kreis Düren									
Nörvenich	a	E Anzahl	5 150	633	–	5 783	5 305	615	52
		%	x	x	x	x	91,7	11,6	1,0
		Z Anzahl	x	x	x	x	x	x	56
		%	x	x	x	x	x	x	1,1
	b	E Anzahl	x	x	x	x	612	612	4
		Z Anzahl	x	x	x	x	612	612	3
Titz	a	E Anzahl	4 831	747	–	5 578	5 210	725	74
		%	x	x	x	x	93,4	13,9	1,4
		Z Anzahl	x	x	x	x	x	x	55
		%	x	x	x	x	x	x	1,1
	b	E Anzahl	x	x	x	x	724	724	6
		Z Anzahl	x	x	x	x	724	724	5
Vettweiß	a	E Anzahl	4 618	534	–	5 152	4 730	506	57
		%	x	x	x	x	91,8	10,7	1,2
		Z Anzahl	x	x	x	x	x	x	52
		%	x	x	x	x	x	x	1,1
	b	E Anzahl	x	x	x	x	506	506	1
		Z Anzahl	x	x	x	x	506	506	–
Erftkreis									
Bedburg, Stadt	a	E Anzahl	12 066	1 877	–	13 943	12 736	1 785	143
		%	x	x	x	x	91,3	14,0	1,1
		Z Anzahl	x	x	x	x	x	x	113
		%	x	x	x	x	x	x	0,9
	b	E Anzahl	x	x	x	x	1 783	1 783	8
		Z Anzahl	x	x	x	x	1 783	1 783	2
Bergheim, Stadt	a	E Anzahl	32 872	4 774	–	37 646	33 492	4 540	417
		%	x	x	x	x	89,0	13,6	1,2
		Z Anzahl	x	x	x	x	x	x	280
		%	x	x	x	x	x	x	0,8
	b	E Anzahl	x	x	x	x	4 484	4 484	23
		Z Anzahl	x	x	x	x	4 484	4 484	13
Brühl, Stadt	a	E Anzahl	26 307	5 157	4	31 468	28 321	4 921	332
		%	x	x	x	x	90,0	17,4	1,2
		Z Anzahl	x	x	x	x	x	x	274
		%	x	x	x	x	x	x	1,0
	b	E Anzahl	x	x	x	x	4 908	4 908	36
		Z Anzahl	x	x	x	x	4 908	4 908	30
Elsdorf	a	E Anzahl	11 017	1 698	1	12 716	11 556	1 642	149
		%	x	x	x	x	90,9	14,2	1,3
		Z Anzahl	x	x	x	x	x	x	109
		%	x	x	x	x	x	x	0,9
	b	E Anzahl	x	x	x	x	1 636	1 636	17
		Z Anzahl	x	x	x	x	1 636	1 636	7
Erftstadt, Stadt	a	E Anzahl	27 527	4 332	–	31 859	28 761	4 118	314
		%	x	x	x	x	90,3	14,3	1,1
		Z Anzahl	x	x	x	x	x	x	272
		%	x	x	x	x	x	x	0,9
	b	E Anzahl	x	x	x	x	4 103	4 103	17
		Z Anzahl	x	x	x	x	4 103	4 103	19

kreisangehörigen Gemeinden

Gültige Stimmen												
insgesamt	davon											
	SPD	CDU	F.D.P.	Bürger-partei	DKP	GRÜNE	EAP	KBW	NPD	V	UAP	Einzel-bewerber
5 253	2 171	2 731	281	–	4	65	–	1	–	–	–	–
100	41,3	52,0	5,3	–	0,1	1,2	–	0,0	–	–	–	–
5 249	2 102	2 665	419	2	3	52	–	–	6	–	–	–
100	40,0	50,8	8,0	0,0	0,1	1,0	–	–	0,1	–	–	–
608	218	347	28	–	1	14	–	–	–	–	–	–
609	212	335	50	–	1	11	–	–	–	–	–	–
5 136	1 839	3 029	221	–	4	43	–	–	–	–	–	–
100	35,8	59,0	4,3	–	0,1	0,8	–	–	–	–	–	–
5 155	1 822	2 974	309	3	1	43	1	1	–	1	–	–
100	35,3	57,7	6,0	0,1	0,0	0,8	0,0	0,0	–	0,0	–	–
718	198	498	11	–	1	10	–	–	–	–	–	–
719	201	487	17	–	–	12	1	1	–	–	–	–
4 673	1 935	2 529	159	–	2	45	–	3	–	–	–	–
100	41,4	54,1	3,4	–	0,0	1,0	–	0,1	–	–	–	–
4 678	1 932	2 461	238	4	5	32	1	1	4	–	–	–
100	41,3	52,6	5,1	0,1	0,1	0,7	0,0	0,0	0,1	–	–	–
505	210	272	11	–	–	12	–	–	–	–	–	–
506	211	262	25	–	–	8	–	–	–	–	–	–
12 593	6 591	5 413	484	–	17	88	–	–	–	–	–	–
100	52,3	43,0	3,8	–	0,1	0,7	–	–	–	–	–	–
12 623	6 445	5 222	850	4	10	83	3	–	4	2	–	–
100	51,1	41,4	6,7	0,0	0,1	0,7	0,0	–	0,0	0,0	–	–
1 775	722	979	58	–	1	15	–	–	–	–	–	–
1 781	719	964	83	–	1	14	–	–	–	–	–	–
33 075	18 732	12 056	1 838	–	32	417	–	–	–	–	–	–
100	56,6	36,5	5,6	–	0,1	1,3	–	–	–	–	–	–
33 212	17 542	11 736	3 484	17	16	360	7	4	40	6	–	–
100	52,8	35,3	10,5	0,1	0,0	1,1	0,0	0,0	0,1	0,0	–	–
4 461	2 399	1 764	239	–	1	58	–	–	–	–	–	–
4 471	2 245	1 728	428	5	1	58	–	2	4	–	–	–
27 989	12 363	11 673	3 468	–	54	431	–	–	–	–	–	–
100	44,2	41,7	12,4	–	0,2	1,5	–	–	–	–	–	–
28 047	12 306	11 483	3 850	13	41	296	5	2	46	5	–	–
100	43,9	40,9	13,7	0,0	0,1	1,1	0,0	0,0	0,2	0,0	–	–
4 872	1 754	2 384	626	–	15	93	–	–	–	–	–	–
4 878	1 828	2 354	615	4	8	62	1	–	5	1	–	–
11 407	5 759	4 967	581	–	12	88	–	–	–	–	–	–
100	50,5	43,5	5,1	–	0,1	0,8	–	–	–	–	–	–
11 447	5 466	4 860	1 005	10	11	84	2	–	5	4	–	–
100	47,8	42,5	8,8	0,1	0,1	0,7	0,0	–	0,0	0,0	–	–
1 619	742	780	82	–	1	14	–	–	–	–	–	–
1 629	737	774	99	3	–	13	–	–	–	3	–	–
28 447	12 847	11 357	3 774	–	59	410	–	–	–	–	–	–
100	45,2	39,9	13,3	–	0,2	1,4	–	–	–	–	–	–
28 489	12 838	11 219	4 038	17	44	308	6	1	16	2	–	–
100	45,1	39,4	14,2	0,1	0,2	1,1	0,0	0,0	0,1	0,0	–	–
4 086	1 748	1 711	551	–	8	68	–	–	–	–	–	–
4 084	1 790	1 684	536	8	4	55	2	–	4	1	–	–

Noch: **3. Ergebnisse der Wahl nach**

Verwaltungsbezirk a = Ergebnis insgesamt b = Ergebnis der Briefwahl		E = Erststimmen Z = Zweitstimmen	Wahlberechtigte				Wähler		Ungültige Stimmen
			laut Wählerverzeichnis		nach § 25 Abs. 2 BWO	insgesamt	insgesamt	darunter mit Wahlschein	
			ohne Sperrvermerk „W" (Wahlschein)	mit					
Noch: Erftkreis									
Frechen, Stadt	a	E Anzahl	27 274	3 998	2	31 274	28 397	3 831	328
		%	x	x	x	x	90,8	13,5	1,2
		Z Anzahl	x	x	x	x	x	x	251
		%	x	x	x	x	x	x	0,9
	b	E Anzahl	x	x	x	x	3 820	3 820	23
		Z Anzahl	x	x	x	x	3 820	3 820	15
Hürth, Stadt	a	E Anzahl	30 565	5 549	–	36 114	32 536	5 280	388
		%	x	x	x	x	90,1	16,2	1,2
		Z Anzahl	x	x	x	x	x	x	258
		%	x	x	x	x	x	x	0,8
	b	E Anzahl	x	x	x	x	5 272	5 272	36
		Z Anzahl	x	x	x	x	5 272	5 272	20
Kerpen, Stadt	a	E Anzahl	33 283	4 626	–	37 909	33 649	4 345	377
		%	x	x	x	x	88,8	12,9	1,1
		Z Anzahl	x	x	x	x	x	x	263
		%	x	x	x	x	x	x	0,8
	b	E Anzahl	x	x	x	x	4 340	4 340	30
		Z Anzahl	x	x	x	x	4 340	4 340	17
Pulheim	a	E Anzahl	27 221	4 263	–	31 484	28 333	4 072	283
		%	x	x	x	x	90,0	14,4	1,0
		Z Anzahl	x	x	x	x	x	x	202
		%	x	x	x	x	x	x	0,7
	b	E Anzahl	x	x	x	x	4 056	4 056	12
		Z Anzahl	x	x	x	x	4 056	4 056	9
Wesseling, Stadt	a	E Anzahl	16 827	3 055	1	19 883	17 755	2 932	184
		%	x	x	x	x	89,3	16,5	1,0
		Z Anzahl	x	x	x	x	x	x	170
		%	x	x	x	x	x	x	1,0
	b	E Anzahl	x	x	x	x	2 925	2 925	17
		Z Anzahl	x	x	x	x	2 925	2 925	20
Kreis Euskirchen									
Bad Münstereifel, Stadt	a	E Anzahl	9 619	1 408	–	11 027	10 003	1 313	120
		%	x	x	x	x	90,7	13,1	1,2
		Z Anzahl	x	x	x	x	x	x	120
		%	x	x	x	x	x	x	1,2
	b	E Anzahl	x	x	x	x	1 308	1 308	5
		Z Anzahl	x	x	x	x	1 308	1 308	1
Blankenheim	a	E Anzahl	4 952	626	–	5 578	5 089	591	61
		%	x	x	x	x	91,2	11,6	1,2
		Z Anzahl	x	x	x	x	x	x	57
		%	x	x	x	x	x	x	1,1
	b	E Anzahl	x	x	x	x	585	585	6
		Z Anzahl	x	x	x	x	585	585	5
Dahlem	a	E Anzahl	2 613	304	–	2 917	2 706	292	53
		%	x	x	x	x	92,8	10,8	2,0
		Z Anzahl	x	x	x	x	x	x	33
		%	x	x	x	x	x	x	1,2
	b	E Anzahl	x	x	x	x	292	292	6
		Z Anzahl	x	x	x	x	292	292	1

kreisangehörigen Gemeinden

Gültige Stimmen												
insgesamt	davon											
	SPD	CDU	F.D.P.	Bürger-partei	DKP	GRÜNE	EAP	KBW	NPD	V	UAP	Einzel-bewerber
28 069	15 274	10 785	1 627	–	54	329	–	–	–	–	–	–
100	54,4	38,4	5,8	–	0,2	1,2	–	–	–	–	–	–
28 146	14 326	10 364	3 115	10	38	262	3	–	26	2	–	–
100	50,9	36,8	11,1	0,0	0,1	0,9	0,0	–	0,1	0,0	–	–
3 797	1 801	1 697	238	–	6	55	–	–	–	–	–	–
3 805	1 729	1 630	393	1	4	37	3	–	8	–	–	–
32 148	17 096	12 805	1 820	–	49	378	–	–	–	–	–	–
100	53,2	39,8	5,7	–	0,2	1,2	–	–	–	–	–	–
32 278	16 226	12 337	3 310	7	39	306	5	3	39	6	–	–
100	50,3	38,2	10,3	0,0	0,1	0,9	0,0	0,0	0,1	0,0	–	–
5 236	2 533	2 366	259	–	7	71	–	–	–	–	–	–
5 252	2 399	2 322	456	1	6	62	–	–	4	2	–	–
33 272	17 420	13 294	1 993	–	72	493	–	–	–	–	–	–
100	52,4	40,0	6,0	–	0,2	1,5	–	–	–	–	–	–
33 386	16 315	12 817	3 762	14	47	384	4	3	39	1	–	–
100	48,9	38,4	11,3	0,0	0,1	1,2	0,0	0,0	0,1	0,0	–	–
4 310	2 058	1 889	267	–	7	89	–	–	–	–	–	–
4 323	1 939	1 841	450	4	5	73	1	1	9	–	–	–
28 050	13 195	11 720	2 650	–	41	444	–	–	–	–	–	–
100	47,0	41,8	9,4	–	0,1	1,6	–	–	–	–	–	–
28 131	12 026	11 113	4 568	18	27	345	4	1	24	5	–	–
100	42,7	39,5	16,2	0,1	0,1	1,2	0,0	0,0	0,1	0,0	–	–
4 044	1 709	1 902	349	–	10	74	–	–	–	–	–	–
4 047	1 610	1 790	560	5	7	68	1	–	3	3	–	–
17 571	8 328	6 928	2 029	–	25	261	–	–	–	–	–	–
100	47,4	39,4	11,5	–	0,1	1,5	–	–	–	–	–	–
17 585	8 373	6 756	2 200	5	19	209	2	–	20	1	–	–
100	47,6	38,4	12,5	0,0	0,1	1,2	0,0	–	0,1	0,0	–	–
2 908	1 197	1 328	318	–	4	61	–	–	–	–	–	–
2 905	1 232	1 312	305	–	3	45	1	–	7	–	–	–
9 883	2 366	6 225	1 097	–	14	181	–	–	–	–	–	–
100	23,9	63,0	11,1	–	0,1	1,8	–	–	–	–	–	–
9 883	2 514	6 215	1 009	4	7	124	1	1	7	1	–	–
100	25,4	62,9	10,2	0,0	0,1	1,3	0,0	0,0	0,1	0,0	–	–
1 303	308	757	198	–	1	39	–	–	–	–	–	–
1 307	363	757	155	1	1	29	–	–	1	–	–	–
5 028	973	3 562	383	–	4	106	–	–	–	–	–	–
100	19,4	70,8	7,6	–	0,1	2,1	–	–	–	–	–	–
5 032	1 023	3 575	367	–	3	63	1	–	–	–	–	–
100	20,3	71,0	7,3	–	0,1	1,3	0,0	–	–	–	–	–
579	151	343	56	–	3	26	–	–	–	–	–	–
580	165	356	42	–	2	15	–	–	–	–	–	–
2 653	482	1 912	205	–	10	44	–	–	–	–	–	–
100	18,2	72,1	7,7	–	0,4	1,7	–	–	–	–	–	–
2 673	544	1 934	160	–	6	26	–	1	1	1	–	–
100	20,4	72,4	6,0	–	0,2	1,0	–	0,0	0,0	0,0	–	–
286	45	205	25	–	–	11	–	–	–	–	–	–
291	48	205	27	–	–	11	–	–	–	–	–	–

Noch: **3. Ergebnisse der Wahl nach**

Verwaltungsbezirk a = Ergebnis insgesamt b = Ergebnis der Briefwahl		E = Erststimmen Z = Zweitstimmen	Wahlberechtigte				Wähler		Ungültige Stimmen
			laut Wählerverzeichnis		nach § 25 Abs. 2 BWO	insgesamt	insgesamt	darunter mit Wahlschein	
			ohne Sperrvermerk „W" (Wahlschein)	mit					
Noch: Kreis Euskirchen									
Euskirchen, Stadt	a	E Anzahl	28 930	4 244	–	33 174	29 348	4 034	384
		%	x	x	x	x	88,5	13,7	1,3
		Z Anzahl	x	x	x	x	x	x	313
		%	x	x	x	x	x	x	1,1
	b	E Anzahl	x	x	x	x	4 028	4 028	38
		Z Anzahl	x	x	x	x	4 028	4 028	15
Hellenthal	a	E Anzahl	5 619	626	3	6 248	5 701	580	99
		%	x	x	x	x	91,2	10,2	1,7
		Z Anzahl	x	x	x	x	x	x	84
		%	x	x	x	x	x	x	1,5
	b	E Anzahl	x	x	x	x	577	577	2
		Z Anzahl	x	x	x	x	577	577	3
Kall	a	E Anzahl	6 123	787	–	6 910	6 359	741	112
		%	x	x	x	x	92,0	11,7	1,8
		Z Anzahl	x	x	x	x	x	x	78
		%	x	x	x	x	x	x	1,2
	b	E Anzahl	x	x	x	x	738	738	13
		Z Anzahl	x	x	x	x	738	738	2
Mechernich, Stadt	a	E Anzahl	13 798	2 130	–	15 928	14 416	2 014	202
		%	x	x	x	x	90,5	14,0	1,4
		Z Anzahl	x	x	x	x	x	x	188
		%	x	x	x	x	x	x	1,3
	b	E Anzahl	x	x	x	x	2 013	2 013	10
		Z Anzahl	x	x	x	x	2 013	2 013	7
Nettersheim	a	E Anzahl	3 975	387	–	4 362	4 041	371	76
		%	x	x	x	x	92,6	9,2	1,9
		Z Anzahl	x	x	x	x	x	x	53
		%	x	x	x	x	x	x	1,3
	b	E Anzahl	x	x	x	x	371	371	4
		Z Anzahl	x	x	x	x	371	371	2
Schleiden, Stadt	a	E Anzahl	8 183	1 203	–	9 386	8 511	1 136	130
		%	x	x	x	x	90,7	13,3	1,5
		Z Anzahl	x	x	x	x	x	x	100
		%	x	x	x	x	x	x	1,2
	b	E Anzahl	x	x	x	x	1 132	1 132	13
		Z Anzahl	x	x	x	x	1 132	1 132	2
Weilerswist	a	E Anzahl	8 182	1 179	1	9 362	8 502	1 121	113
		%	x	x	x	x	90,8	13,2	1,3
		Z Anzahl	x	x	x	x	x	x	91
		%	x	x	x	x	x	x	1,1
	b	E Anzahl	x	x	x	x	1 116	1 116	8
		Z Anzahl	x	x	x	x	1 116	1 116	8
Zülpich, Stadt	a	E Anzahl	10 859	1 573	–	12 432	11 173	1 517	173
		%	x	x	x	x	89,9	13,6	1,5
		Z Anzahl	x	x	x	x	x	x	161
		%	x	x	x	x	x	x	1,4
	b	E Anzahl	x	x	x	x	1 513	1 513	28
		Z Anzahl	x	x	x	x	1 513	1 513	27

kreisangehörigen Gemeinden

Gültige Stimmen												
insgesamt	davon											
	SPD	CDU	F.D.P.	Bürger-partei	DKP	GRÜNE	EAP	KBW	NPD	V	UAP	Einzel-bewerber
28 964	11 326	13 983	3 133	–	48	474	–	–	–	–	–	–
100	39,1	48,3	10,8	–	0,2	1,6	–	–	–	–	–	–
29 035	11 427	14 094	3 107	15	27	333	4	4	20	4	–	–
100	39,4	48,5	10,7	0,1	0,1	1,1	0,0	0,0	0,1	0,0	–	–
3 990	1 321	2 076	499	–	10	84	–	–	–	–	–	–
4 013	1 388	2 109	434	5	5	62	1	3	5	1	–	–
5 602	1 264	3 613	639	–	7	79	–	–	–	–	–	–
100	22,6	64,5	11,4	–	0,1	1,4	–	–	–	–	–	–
5 617	1 404	3 618	530	2	1	58	1	–	2	1	–	–
100	25,0	64,4	9,4	0,0	0,0	1,0	0,0	–	0,0	0,0	–	–
575	146	334	79	–	1	15	–	–	–	–	–	–
574	166	335	66	–	–	6	1	–	–	–	–	–
6 247	1 810	3 807	548	–	8	74	–	–	–	–	–	–
100	29,0	60,9	8,8	–	0,1	1,2	–	–	–	–	–	–
6 281	1 935	3 738	541	3	5	55	1	–	3	–	–	–
100	30,8	59,5	8,6	0,0	0,1	0,9	0,0	–	0,0	–	–	–
725	160	461	83	–	1	20	–	–	–	–	–	–
736	182	468	69	2	–	14	–	–	1	–	–	–
14 214	4 859	7 625	1 493	–	21	216	–	–	–	–	–	–
100	34,2	53,6	10,5	–	0,1	1,5	–	–	–	–	–	–
14 228	5 010	7 611	1 414	5	19	156	2	–	11	–	–	–
100	35,2	53,5	9,9	0,0	0,1	1,1	0,0	–	0,1	–	–	–
2 003	699	1 007	244	–	7	46	–	–	–	–	–	–
2 006	732	1 026	200	2	7	36	–	–	3	–	–	–
3 965	790	2 848	279	–	6	42	–	–	–	–	–	–
100	19,9	71,8	7,0	–	0,2	1,1	–	–	–	–	–	–
3 988	831	2 840	276	–	4	34	–	1	2	–	–	–
100	20,8	71,2	6,9	–	0,1	0,9	–	0,0	0,1	–	–	–
367	75	249	36	–	–	7	–	–	–	–	–	–
369	83	244	34	–	–	8	–	–	–	–	–	–
8 381	1 938	5 153	1 162	–	4	124	–	–	–	–	–	–
100	23,1	61,5	13,9	–	0,0	1,5	–	–	–	–	–	–
8 411	2 093	5 181	1 026	3	2	97	1	–	7	1	–	–
100	24,9	61,6	12,2	0,0	0,0	1,2	0,0	–	0,1	0,0	–	–
1 119	271	647	167	–	–	34	–	–	–	–	–	–
1 130	294	658	145	3	–	28	1	–	1	–	–	–
8 389	3 797	3 662	811	–	19	100	–	–	–	–	–	–
100	45,3	43,7	9,7	–	0,2	1,2	–	–	–	–	–	–
8 411	3 694	3 672	928	4	17	87	2	–	4	3	–	–
100	43,9	43,7	11,0	0,0	0,2	1,0	0,0	–	0,0	0,0	–	–
1 108	457	512	118	–	4	17	–	–	–	–	–	–
1 108	458	513	113	1	3	17	1	–	2	–	–	–
11 000	3 928	6 045	866	–	14	147	–	–	–	–	–	–
100	35,7	55,0	7,9	–	0,1	1,3	–	–	–	–	–	–
11 012	4 005	6 051	827	4	4	111	2	–	7	1	–	–
100	36,4	54,9	7,5	0,0	0,0	1,0	0,0	–	0,1	0,0	–	–
1 485	526	821	112	–	–	26	–	–	–	–	–	–
1 486	537	824	109	–	–	16	–	–	–	–	–	–

Noch: **3. Ergebnisse der Wahl nach**

Verwaltungsbezirk a = Ergebnis insgesamt b = Ergebnis der Briefwahl		E = Erststimmen Z = Zweitstimmen		Wahlberechtigte				Wähler		Ungültige Stimmen
				laut Wählerverzeichnis		nach § 25 Abs. 2 BWO	insgesamt	insgesamt	darunter mit Wahlschein	
				ohne Sperrvermerk „W" (Wahlschein)	mit					
Kreis Heinsberg										
Erkelenz, Stadt	a	E	Anzahl	23 681	3 007	–	26 688	23 759	2 811	273
			%	x	x	x	x	89,0	11,8	1,1
		Z	Anzahl	x	x	x	x	x	x	222
			%	x	x	x	x	x	x	0,9
	b	E	Anzahl	x	x	x	x	2 808	2 808	15
		Z	Anzahl	x	x	x	x	2 808	2 808	10
Gangelt	a	E	Anzahl	5 892	649	–	6 541	6 038	602	84
			%	x	x	x	x	92,3	10,0	1,4
		Z	Anzahl	x	x	x	x	x	x	79
			%	x	x	x	x	x	x	1,3
	b	E	Anzahl	x	x	x	x	602	602	2
		Z	Anzahl	x	x	x	x	602	602	2
Geilenkirchen, Stadt	a	E	Anzahl	13 530	1 813	–	15 343	14 014	1 737	225
			%	x	x	x	x	91,3	12,4	1,6
		Z	Anzahl	x	x	x	x	x	x	175
			%	x	x	x	x	x	x	1,2
	b	E	Anzahl	x	x	x	x	1 737	1 737	12
		Z	Anzahl	x	x	x	x	1 737	1 737	6
Heinsberg, Stadt	a	E	Anzahl	22 473	2 894	–	25 367	23 029	2 747	324
			%	x	x	x	x	90,8	11,9	1,4
		Z	Anzahl	x	x	x	x	x	x	299
			%	x	x	x	x	x	x	1,3
	b	E	Anzahl	x	x	x	x	2 744	2 744	19
		Z	Anzahl	x	x	x	x	2 744	2 744	16
Hückelhoven, Stadt	a	E	Anzahl	18 545	4 796	–	23 341	21 261	4 601	264
			%	x	x	x	x	91,1	21,6	1,2
		Z	Anzahl	x	x	x	x	x	x	229
			%	x	x	x	x	x	x	1,1
	b	E	Anzahl	x	x	x	x	4 588	4 588	33
		Z	Anzahl	x	x	x	x	4 588	4 588	24
Selfkant	a	E	Anzahl	4 698	607	–	5 305	4 800	587	58
			%	x	x	x	x	90,5	12,2	1,2
		Z	Anzahl	x	x	x	x	x	x	66
			%	x	x	x	x	x	x	1,4
	b	E	Anzahl	x	x	x	x	586	586	1
		Z	Anzahl	x	x	x	x	586	586	2
Übach-Palenberg, Stadt	a	E	Anzahl	14 933	1 721	–	16 654	15 042	1 624	178
			%	x	x	x	x	90,3	10,8	1,2
		Z	Anzahl	x	x	x	x	x	x	156
			%	x	x	x	x	x	x	1,0
	b	E	Anzahl	x	x	x	x	1 622	1 622	5
		Z	Anzahl	x	x	x	x	1 622	1 622	3
Waldfeucht	a	E	Anzahl	4 596	383	–	4 979	4 703	378	79
			%	x	x	x	x	94,5	8,0	1,7
		Z	Anzahl	x	x	x	x	x	x	73
			%	x	x	x	x	x	x	1,6
	b	E	Anzahl	x	x	x	x	377	377	19
		Z	Anzahl	x	x	x	x	377	377	18
Wassenberg, Stadt	a	E	Anzahl	8 004	1 224	–	9 228	8 258	1 152	94
			%	x	x	x	x	89,5	14,0	1,1
		Z	Anzahl	x	x	x	x	x	x	92
			%	x	x	x	x	x	x	1,1
	b	E	Anzahl	x	x	x	x	1 150	1 150	4
		Z	Anzahl	x	x	x	x	1 150	1 150	3

kreisangehörigen Gemeinden

Gültige Stimmen												
insgesamt	davon											
	SPD	CDU	F.D.P.	Bürger-partei	DKP	GRÜNE	EAP	KBW	NPD	V	UAP	Einzel-bewerber
23 486	8 470	13 291	1 277	–	34	414	–	–	–	–	–	–
100	36,1	56,6	5,4	–	0,1	1,8	–	–	–	–	–	–
23 537	8 329	12 801	2 066	14	22	278	3	6	14	4	–	–
100	35,4	54,4	8,8	0,1	0,1	1,2	0,0	0,0	0,1	0,0	–	–
2 793	850	1 690	150	–	6	97	–	–	–	–	–	–
2 798	847	1 639	236	3	4	64	–	1	4	–	–	–
5 954	1 057	4 626	160	–	9	102	–	–	–	–	–	–
100	17,8	77,7	2,7	–	0,2	1,7	–	–	–	–	–	–
5 959	1 066	4 546	260	2	5	72	1	2	5	–	–	–
100	17,9	76,3	4,4	0,0	0,1	1,2	0,0	0,0	0,1	–	–	–
600	122	433	21	–	2	22	–	–	–	–	–	–
600	121	419	41	2	2	15	–	–	–	–	–	–
13 789	4 250	8 643	580	–	14	302	–	–	–	–	–	–
100	30,8	62,7	4,2	–	0,1	2,2	–	–	–	–	–	–
13 839	4 199	8 434	968	6	7	201	2	1	16	5	–	–
100	30,3	60,9	7,0	0,0	0,1	1,5	0,0	0,0	0,1	0,0	–	–
1 725	444	1 133	83	–	1	64	–	–	–	–	–	–
1 731	437	1 112	139	1	1	36	–	1	3	1	–	–
22 705	6 060	15 263	993	–	25	364	–	–	–	–	–	–
100	26,7	67,2	4,4	–	0,1	1,6	–	–	–	–	–	–
22 730	6 096	14 771	1 574	9	23	233	1	–	21	2	–	–
100	26,8	65,0	6,9	0,0	0,1	1,0	0,0	–	0,1	0,0	–	–
2 725	718	1 797	127	–	1	82	–	–	–	–	–	–
2 728	743	1 746	186	2	1	47	–	–	3	–	–	–
20 997	10 032	9 907	809	–	35	214	–	–	–	–	–	–
100	47,8	47,2	3,9	–	0,2	1,0	–	–	–	–	–	–
21 032	9 986	9 394	1 442	10	19	152	1	1	22	5	–	–
100	47,5	44,7	6,9	0,0	0,1	0,7	0,0	0,0	0,1	0,0	–	–
4 555	2 513	1 874	128	–	6	34	–	–	–	–	–	–
4 564	2 559	1 785	185	2	3	26	–	–	3	1	–	–
4 742	855	3 621	167	–	8	91	–	–	–	–	–	–
100	18,0	76,4	3,5	–	0,2	1,9	–	–	–	–	–	–
4 734	833	3 567	256	–	2	75	–	–	1	–	–	–
100	17,6	75,3	5,4	–	0,0	1,6	–	–	0,0	–	–	–
585	87	461	13	–	–	24	–	–	–	–	–	–
584	80	456	29	–	–	19	–	–	–	–	–	–
14 864	8 007	5 965	595	–	25	272	–	–	–	–	–	–
100	53,9	40,1	4,0	–	0,2	1,8	–	–	–	–	–	–
14 886	7 865	5 831	963	5	17	186	3	–	14	2	–	–
100	52,8	39,2	6,5	0,0	0,1	1,2	0,0	–	0,1	0,0	–	–
1 617	717	808	53	–	2	37	–	–	–	–	–	–
1 619	709	791	94	2	1	20	1	–	1	–	–	–
4 624	541	3 916	106	–	5	56	–	–	–	–	–	–
100	11,7	84,7	2,3	–	0,1	1,2	–	–	–	–	–	–
4 630	585	3 817	181	2	3	39	1	–	2	–	–	–
100	12,6	82,4	3,9	0,0	0,1	0,8	0,0	–	0,0	–	–	–
358	58	280	8	–	–	12	–	–	–	–	–	–
359	65	272	18	–	–	4	–	–	–	–	–	–
8 164	2 816	4 797	402	–	8	141	–	–	–	–	–	–
100	34,5	58,8	4,9	–	0,1	1,7	–	–	–	–	–	–
8 166	2 821	4 591	638	2	4	99	3	–	8	–	–	–
100	34,5	56,2	7,8	0,0	0,0	1,2	0,0	–	0,1	–	–	–
1 146	421	641	55	–	–	29	–	–	–	–	–	–
1 147	426	611	92	–	–	17	–	–	1	–	–	–

Noch: **3. Ergebnisse der Wahl nach**

Verwaltungsbezirk a = Ergebnis insgesamt b = Ergebnis der Briefwahl		E = Erststimmen Z = Zweitstimmen	Wahlberechtigte				Wähler		Ungültige Stimmen
			laut Wählerverzeichnis		nach § 25 Abs. 2 BWO	insgesamt	insgesamt	darunter mit Wahlschein	
			ohne Sperrvermerk „W" (Wahlschein)	mit					
Noch: Kreis Heinsberg									
Wegberg, Stadt	a	E Anzahl	16 111	1 989	3	18 103	16 454	1 899	181
		%	x	x	x	x	90,9	11,5	1,1
		Z Anzahl	x	x	x	x	x	x	164
		%	x	x	x	x	x	x	1,0
	b	E Anzahl	x	x	x	x	1 894	1 894	9
		Z Anzahl	x	x	x	x	1 894	1 894	8
Oberbergischer Kreis									
Bergneustadt, Stadt	a	E Anzahl	10 413	1 501	–	11 914	10 595	1 444	106
		%	x	x	x	x	88,9	13,6	1,0
		Z Anzahl	x	x	x	x	x	x	104
		%	x	x	x	x	x	x	1,0
	b	E Anzahl	x	x	x	x	1 420	1 420	7
		Z Anzahl	x	x	x	x	1 420	1 420	6
Engelskirchen	a	E Anzahl	11 381	1 695	–	13 076	11 830	1 625	94
		%	x	x	x	x	90,5	13,7	0,8
		Z Anzahl	x	x	x	x	x	x	77
		%	x	x	x	x	x	x	0,7
	b	E Anzahl	x	x	x	x	1 624	1 624	6
		Z Anzahl	x	x	x	x	1 624	1 624	6
Gummersbach, Stadt	a	E Anzahl	31 183	4 843	–	36 026	32 097	4 608	278
		%	x	x	x	x	89,1	14,4	0,9
		Z Anzahl	x	x	x	x	x	x	263
		%	x	x	x	x	x	x	0,8
	b	E Anzahl	x	x	x	x	4 599	4 599	16
		Z Anzahl	x	x	x	x	4 599	4 599	19
Hückeswagen, Stadt	a	E Anzahl	9 242	1 228	–	10 470	9 211	1 146	92
		%	x	x	x	x	88,0	12,4	1,0
		Z Anzahl	x	x	x	x	x	x	84
		%	x	x	x	x	x	x	0,9
	b	E Anzahl	x	x	x	x	1 144	1 144	13
		Z Anzahl	x	x	x	x	1 144	1 144	12
Lindlar	a	E Anzahl	10 674	1 413	–	12 087	10 949	1 334	97
		%	x	x	x	x	90,6	12,2	0,9
		Z Anzahl	x	x	x	x	x	x	86
		%	x	x	x	x	x	x	0,8
	b	E Anzahl	x	x	x	x	1 330	1 330	5
		Z Anzahl	x	x	x	x	1 330	1 330	7
Marienheide	a	E Anzahl	7 005	996	–	8 001	7 294	952	65
		%	x	x	x	x	91,2	13,1	0,9
		Z Anzahl	x	x	x	x	x	x	52
		%	x	x	x	x	x	x	0,7
	b	E Anzahl	x	x	x	x	949	949	6
		Z Anzahl	x	x	x	x	949	949	3
Morsbach	a	E Anzahl	5 889	857	–	6 746	6 065	816	65
		%	x	x	x	x	89,9	13,5	1,1
		Z Anzahl	x	x	x	x	x	x	62
		%	x	x	x	x	x	x	1,0
	b	E Anzahl	x	x	x	x	816	816	2
		Z Anzahl	x	x	x	x	816	816	1

kreisangehörigen Gemeinden

Gültige Stimmen												
insgesamt	davon											
	SPD	CDU	F.D.P.	Bürger-partei	DKP	GRÜNE	EAP	KBW	NPD	V	UAP	Einzel-bewerber
16 273	5 613	9 163	1 090	–	24	383	–	–	–	–	–	–
100	34,5	56,3	6,7	–	0,1	2,4	–	–	–	–	–	–
16 290	5 595	8 840	1 565	10	15	245	2	1	13	4	–	–
100	34,3	54,3	9,6	0,1	0,1	1,5	0,0	0,0	0,1	0,0	–	–
1 885	533	1 174	103	–	3	72	–	–	–	–	–	–
1 886	542	1 158	129	–	1	52	–	–	2	2	–	–
10 489	4 826	4 838	616	–	26	176	–	7	–	–	–	–
100	46,0	46,1	5,9	–	0,2	1,7	–	0,1	–	–	–	–
10 491	4 738	4 428	1 143	8	19	117	2	5	31	–	–	–
100	45,2	42,2	10,9	0,1	0,2	1,1	0,0	0,0	0,3	–	–	–
1 413	582	715	73	–	5	38	–	–	–	–	–	–
1 414	597	662	126	3	3	21	–	–	2	–	–	–
11 736	5 445	5 299	806	–	10	174	–	2	–	–	–	–
100	46,4	45,2	6,9	–	0,1	1,5	–	0,0	–	–	–	–
11 753	5 352	4 908	1 322	11	9	135	1	1	14	–	–	–
100	45,5	41,8	11,2	0,1	0,1	1,1	0,0	0,0	0,1	–	–	–
1 618	636	844	103	–	2	31	–	2	–	–	–	–
1 618	625	779	172	6	2	30	1	–	3	–	–	–
31 819	14 493	14 174	2 531	–	58	550	–	13	–	–	–	–
100	45,5	44,5	8,0	–	0,2	1,7	–	0,0	–	–	–	–
31 834	14 108	12 844	4 384	13	41	391	7	8	34	4	–	–
100	44,3	40,3	13,8	0,0	0,1	1,2	0,0	0,0	0,1	0,0	–	–
4 583	1 804	2 250	385	–	10	130	–	4	–	–	–	–
4 580	1 778	2 053	644	1	9	87	–	1	7	–	–	–
9 119	3 778	4 260	913	–	23	144	–	1	–	–	–	–
100	41,4	46,7	10,0	–	0,3	1,6	–	0,0	–	–	–	–
9 127	3 634	4 053	1 282	10	17	121	1	1	8	–	–	–
100	39,8	44,4	14,0	0,1	0,2	1,3	0,0	0,0	0,1	–	–	–
1 131	356	633	101	–	6	35	–	–	–	–	–	–
1 132	349	607	127	4	2	40	–	–	3	–	–	–
10 852	4 160	5 803	658	–	10	220	–	1	–	–	–	–
100	38,3	53,5	6,1	–	0,1	2,0	–	0,0	–	–	–	–
10 863	4 033	5 536	1 107	4	6	162	1	–	13	1	–	–
100	37,1	51,0	10,2	0,0	0,1	1,5	0,0	–	0,1	0,0	–	–
1 325	461	755	71	–	1	37	–	–	–	–	–	–
1 323	450	714	128	1	1	26	–	–	3	–	–	–
7 229	3 010	3 525	550	–	15	125	–	4	–	–	–	–
100	41,6	48,8	7,6	–	0,2	1,7	–	0,1	–	–	–	–
7 242	3 003	3 179	935	5	13	93	–	3	10	1	–	–
100	41,5	43,9	12,9	0,1	0,2	1,3	–	0,0	0,1	0,0	–	–
943	324	510	79	–	2	28	–	–	–	–	–	–
946	320	466	138	2	2	16	–	1	1	–	–	–
6 000	2 137	3 477	305	–	17	62	–	2	–	–	–	–
100	35,6	58,0	5,1	–	0,3	1,0	–	0,0	–	–	–	–
6 003	2 211	3 231	492	3	13	43	–	–	9	1	–	–
100	36,8	53,8	8,2	0,0	0,2	0,7	–	–	0,1	0,0	–	–
814	258	509	33	–	2	11	–	1	–	–	–	–
815	260	484	57	–	1	10	–	–	3	–	–	–

Noch: **3. Ergebnisse der Wahl nach**

Verwaltungsbezirk a = Ergebnis insgesamt b = Ergebnis der Briefwahl		E = Erststimmen Z = Zweitstimmen	Wahlberechtigte				Wähler		Ungültige Stimmen
			laut Wählerverzeichnis		nach § 25 Abs. 2 BWO	insgesamt	insgesamt	darunter mit Wahlschein	
			ohne Sperrvermerk „W" (Wahlschein)	mit					
Noch: Oberbergischer Kreis									
Nümbrecht	a	E Anzahl	7 988	937	–	8 925	7 845	890	85
		%	x	x	x	x	87,9	11,3	1,1
		Z Anzahl	x	x	x	x	x	x	69
		%	x	x	x	x	x	x	0,9
	b	E Anzahl	x	x	x	x	828	828	2
		Z Anzahl	x	x	x	x	828	828	4
Radevormwald, Stadt	a	E Anzahl	14 511	1 910	–	16 421	14 718	1 815	133
		%	x	x	x	x	89,6	12,3	0,9
		Z Anzahl	x	x	x	x	x	x	112
		%	x	x	x	x	x	x	0,8
	b	E Anzahl	x	x	x	x	1 813	1 813	6
		Z Anzahl	x	x	x	x	1 813	1 813	5
Reichshof	a	E Anzahl	10 030	1 146	–	11 176	9 931	1 074	81
		%	x	x	x	x	88,9	10,8	0,8
		Z Anzahl	x	x	x	x	x	x	70
		%	x	x	x	x	x	x	0,7
	b	E Anzahl	x	x	x	x	1 068	1 068	4
		Z Anzahl	x	x	x	x	1 068	1 068	2
Waldbröl, Stadt	a	E Anzahl	9 556	1 223	–	10 779	9 558	1 159	103
		%	x	x	x	x	88,7	12,1	1,1
		Z Anzahl	x	x	x	x	x	x	112
		%	x	x	x	x	x	x	1,2
	b	E Anzahl	x	x	x	x	1 156	1 156	6
		Z Anzahl	x	x	x	x	1 156	1 156	5
Wiehl, Stadt	a	E Anzahl	13 430	2 029	–	15 459	13 854	1 915	117
		%	x	x	x	x	89,6	13,8	0,8
		Z Anzahl	x	x	x	x	x	x	115
		%	x	x	x	x	x	x	0,8
	b	E Anzahl	x	x	x	x	1 817	1 817	7
		Z Anzahl	x	x	x	x	1 817	1 817	6
Wipperfürth, Stadt	a	E Anzahl	12 740	1 717	–	14 457	13 155	1 593	145
		%	x	x	x	x	91,0	12,1	1,1
		Z Anzahl	x	x	x	x	x	x	126
		%	x	x	x	x	x	x	1,0
	b	E Anzahl	x	x	x	x	1 591	1 591	2
		Z Anzahl	x	x	x	x	1 591	1 591	4
Rhein.-Berg. Kreis									
Bergisch Gladbach, Stadt	a	E Anzahl	61 497	11 872	1	73 370	66 164	11 312	654
		%	x	x	x	x	90,2	17,1	1,0
		Z Anzahl	x	x	x	x	x	x	463
		%	x	x	x	x	x	x	0,7
	b	E Anzahl	x	x	x	x	11 283	11 283	57
		Z Anzahl	x	x	x	x	11 283	11 283	44
Burscheid, Stadt	a	E Anzahl	9 727	1 388	–	11 115	9 901	1 311	103
		%	x	x	x	x	89,1	13,2	1,0
		Z Anzahl	x	x	x	x	x	x	84
		%	x	x	x	x	x	x	0,8
	b	E Anzahl	x	x	x	x	1 302	1 302	1
		Z Anzahl	x	x	x	x	1 302	1 302	2

kreisangehörigen Gemeinden

Gültige Stimmen												
insgesamt	davon											
	SPD	CDU	F.D.P.	Bürger-partei	DKP	GRÜNE	EAP	KBW	NPD	V	UAP	Einzel-bewerber
7 760	3 409	3 602	615	–	9	125	–	–	–	–	–	–
100	43,9	46,4	7,9	–	0,1	1,6	–	–	–	–	–	–
7 776	3 468	3 117	1 071	5	6	96	1	–	12	–	–	–
100	44,6	40,1	13,8	0,1	0,1	1,2	0,0	–	0,2	–	–	–
826	273	450	74	–	2	27	–	–	–	–	–	–
824	275	390	134	2	–	22	–	–	1	–	–	–
14 585	6 290	6 901	1 170	–	31	191	–	2	–	–	–	–
100	43,1	47,3	8,0	–	0,2	1,3	–	0,0	–	–	–	–
14 606	5 915	6 589	1 887	16	24	156	2	–	17	–	–	–
100	40,5	45,1	12,9	0,1	0,2	1,1	0,0	–	0,1	–	–	–
1 807	691	922	149	–	4	41	–	–	–	–	–	–
1 808	667	886	214	1	5	34	1	–	–	–	–	–
9 850	3 924	5 134	624	–	16	150	–	2	–	–	–	–
100	39,8	52,1	6,3	–	0,2	1,5	–	0,0	–	–	–	–
9 861	3 998	4 533	1 181	6	15	109	2	2	10	5	–	–
100	40,5	46,0	12,0	0,1	0,2	1,1	0,0	0,0	0,1	0,1	–	–
1 064	342	600	82	–	3	37	–	–	–	–	–	–
1 066	366	554	119	2	2	22	–	–	1	–	–	–
9 455	3 600	5 095	566	–	12	181	–	1	–	–	–	–
100	38,1	53,9	6,0	–	0,1	1,9	–	0,0	–	–	–	–
9 446	3 868	4 352	1 070	1	9	137	–	–	8	1	–	–
100	40,9	46,1	11,3	0,0	0,1	1,5	–	–	0,1	0,0	–	–
1 150	366	671	72	–	4	37	–	–	–	–	–	–
1 151	382	586	146	–	3	33	–	–	–	1	–	–
13 737	6 316	6 326	843	–	12	240	–	–	–	–	–	–
100	46,0	46,1	6,1	–	0,1	1,7	–	–	–	–	–	–
13 739	6 452	5 348	1 716	4	8	189	2	–	19	1	–	–
100	47,0	38,9	12,5	0,0	0,1	1,4	0,0	–	0,1	0,0	–	–
1 810	702	941	100	–	1	66	–	–	–	–	–	–
1 811	724	804	222	1	1	53	–	–	6	–	–	–
13 010	4 008	8 026	719	–	71	183	–	3	–	–	–	–
100	30,8	61,7	5,5	–	0,5	1,4	–	0,0	–	–	–	–
13 029	3 954	7 797	1 084	11	33	131	2	2	12	3	–	–
100	30,3	59,8	8,3	0,1	0,3	1,0	0,0	0,0	0,1	0,0	–	–
1 589	435	1 003	103	–	11	37	–	–	–	–	–	–
1 587	434	971	145	2	7	24	–	2	2	–	–	–
65 510	27 219	30 997	5 629	–	133	1 532	–	–	–	–	–	–
100	41,5	47,3	8,6	–	0,2	2,3	–	–	–	–	–	–
65 701	24 809	28 735	10 927	42	101	1 003	7	10	62	5	–	–
100	37,8	43,7	16,6	0,1	0,2	1,5	0,0	0,0	0,1	0,0	–	–
11 226	4 101	5 754	1 018	–	32	321	–	–	–	–	–	–
11 239	3 784	5 379	1 815	19	26	205	1	1	9	–	–	–
9 798	4 694	3 921	917	–	38	219	2	2	–	5	–	–
100	47,9	40,0	9,4	–	0,4	2,2	0,0	0,0	–	0,1	–	–
9 817	4 358	3 741	1 513	9	25	153	1	2	12	3	–	–
100	44,4	38,1	15,4	0,1	0,3	1,6	0,0	0,0	0,1	0,0	–	–
1 301	589	534	140	–	3	34	1	–	–	–	–	–
1 300	550	497	227	3	2	20	–	–	1	–	–	–

Noch: **3. Ergebnisse der Wahl nach**

Verwaltungsbezirk a = Ergebnis insgesamt b = Ergebnis der Briefwahl		E = Erststimmen Z = Zweitstimmen	Wahlberechtigte				Wähler		Ungültige Stimmen
			laut Wählerverzeichnis		nach § 25 Abs. 2 BWO	insgesamt	insgesamt	darunter mit Wahlschein	
			ohne Sperrvermerk „W" (Wahlschein)	mit					
Noch: Rhein.-Berg. Kreis									
Kürten	a	E Anzahl	9 852	1 424	–	11 276	10 260	1 355	133
		%	x	x	x	x	91,0	13,2	1,3
		Z Anzahl	x	x	x	x	x	x	92
		%	x	x	x	x	x	x	0,9
	b	E Anzahl	x	x	x	x	1 353	1 353	5
		Z Anzahl	x	x	x	x	1 353	1 353	5
Leichlingen (Rhld.), Stadt	a	E Anzahl	15 693	2 860	–	18 553	16 962	2 713	149
		%	x	x	x	x	91,4	16,0	0,9
		Z Anzahl	x	x	x	x	x	x	114
		%	x	x	x	x	x	x	0,7
	b	E Anzahl	x	x	x	x	2 679	2 679	20
		Z Anzahl	x	x	x	x	2 679	2 679	11
Odenthal	a	E Anzahl	7 770	1 256	–	9 026	8 290	1 205	81
		%	x	x	x	x	91,8	14,5	1,0
		Z Anzahl	x	x	x	x	x	x	50
		%	x	x	x	x	x	x	0,6
	b	E Anzahl	x	x	x	x	1 199	1 199	14
		Z Anzahl	x	x	x	x	1 199	1 199	4
Overath	a	E Anzahl	12 797	2 136	–	14 933	13 775	2 044	150
		%	x	x	x	x	92,2	14,8	1,1
		Z Anzahl	x	x	x	x	x	x	114
		%	x	x	x	x	x	x	0,8
	b	E Anzahl	x	x	x	x	2 039	2 039	8
		Z Anzahl	x	x	x	x	2 039	2 039	5
Rösrath	a	E Anzahl	13 523	2 667	1	16 191	14 487	2 577	129
		%	x	x	x	x	89,5	17,8	0,9
		Z Anzahl	x	x	x	x	x	x	106
		%	x	x	x	x	x	x	0,7
	b	E Anzahl	x	x	x	x	2 494	2 494	7
		Z Anzahl	x	x	x	x	2 494	2 494	6
Wermelskirchen, Stadt	a	E Anzahl	22 392	3 028	1	25 421	22 370	2 883	235
		%	x	x	x	x	88,0	12,9	1,1
		Z Anzahl	x	x	x	x	x	x	168
		%	x	x	x	x	x	x	0,8
	b	E Anzahl	x	x	x	x	2 873	2 873	5
		Z Anzahl	x	x	x	x	2 873	2 873	3
Rhein-Sieg-Kreis									
Alfter	a	E Anzahl	10 366	1 435	–	11 801	10 690	1 353	154
		%	x	x	x	x	90,6	12,7	1,4
		Z Anzahl	x	x	x	x	x	x	109
		%	x	x	x	x	x	x	1,0
	b	E Anzahl	x	x	x	x	1 352	1 352	5
		Z Anzahl	x	x	x	x	1 352	1 352	3
Bad Honnef, Stadt	a	E Anzahl	13 574	2 549	–	16 123	14 477	2 448	205
		%	x	x	x	x	89,8	16,9	1,4
		Z Anzahl	x	x	x	x	x	x	154
		%	x	x	x	x	x	x	1,1
	b	E Anzahl	x	x	x	x	2 447	2 447	41
		Z Anzahl	x	x	x	x	2 447	2 447	30
Bornheim	a	E Anzahl	21 566	2 920	–	24 486	22 073	2 782	338
		%	x	x	x	x	90,1	12,6	1,5
		Z Anzahl	x	x	x	x	x	x	250
		%	x	x	x	x	x	x	1,1
	b	E Anzahl	x	x	x	x	2 778	2 778	12
		Z Anzahl	x	x	x	x	2 778	2 778	9

kreisangehörigen Gemeinden

Gültige Stimmen												
insgesamt	davon											
	SPD	CDU	F.D.P.	Bürger-partei	DKP	GRÜNE	EAP	KBW	NPD	V	UAP	Einzel-bewerber
10 127	3 487	5 668	764	–	14	194	–	–	–	–	–	–
100	34,4	56,0	7,5	–	0,1	1,9	–	–	–	–	–	–
10 168	3 266	5 521	1 215	5	12	136	2	–	11	–	–	–
100	32,1	54,3	11,9	0,0	0,1	1,3	0,0	–	0,1	–	–	–
1 348	405	819	85	–	1	38	–	–	–	–	–	–
1 348	362	807	151	–	1	24	–	–	3	–	–	–
16 813	7 878	7 194	1 354	–	43	330	4	3	–	7	–	–
100	46,9	42,8	8,1	–	0,3	2,0	0,0	0,0	–	0,0	–	–
16 848	7 367	6 785	2 394	9	40	232	3	2	12	4	–	–
100	43,7	40,3	14,2	0,1	0,2	1,4	0,0	0,0	0,1	0,0	–	–
2 659	1 134	1 240	217	–	5	63	–	–	–	–	–	–
2 668	1 065	1 192	360	1	4	44	1	–	1	–	–	–
8 209	2 885	4 265	827	–	18	214	–	–	–	–	–	–
100	35,1	52,0	10,1	–	0,2	2,6	–	–	–	–	–	–
8 240	2 626	4 028	1 409	11	12	134	–	–	17	3	–	–
100	31,9	48,9	17,1	0,1	0,1	1,6	–	–	0,2	0,0	–	–
1 185	348	669	130	–	2	36	–	–	–	–	–	–
1 195	317	628	210	–	1	32	–	–	6	1	–	–
13 625	5 377	6 820	1 142	–	18	268	–	–	–	–	–	–
100	39,5	50,1	8,4	–	0,1	2,0	–	–	–	–	–	–
13 661	4 977	6 548	1 926	8	7	182	3	–	10	–	–	–
100	36,4	47,9	14,1	0,1	0,1	1,3	0,0	–	0,1	–	–	–
2 031	722	1 066	180	–	6	57	–	–	–	–	–	–
2 034	675	1 038	287	–	1	33	–	–	–	–	–	–
14 358	6 627	5 875	1 481	–	23	352	–	–	–	–	–	–
100	46,2	40,9	10,3	–	0,2	2,5	–	–	–	–	–	–
14 381	6 223	5 483	2 385	19	14	236	4	1	16	–	–	–
100	43,3	38,1	16,6	0,1	0,1	1,6	0,0	0,0	0,1	–	–	–
2 487	1 000	1 137	264	–	4	82	–	–	–	–	–	–
2 488	977	1 059	394	6	–	52	–	–	–	–	–	–
22 135	9 083	10 941	1 697	–	52	362	–	–	–	–	–	–
100	41,0	49,4	7,7	–	0,2	1,6	–	–	–	–	–	–
22 202	8 694	10 270	2 888	26	45	252	5	1	20	1	–	–
100	39,2	46,3	13,0	0,1	0,2	1,1	0,0	0,0	0,1	0,0	–	–
2 868	1 026	1 525	234	–	8	75	–	–	–	–	–	–
2 870	1 010	1 435	365	8	8	43	–	–	1	–	–	–
10 536	3 423	6 013	883	–	12	205	–	–	–	–	–	–
100	32,5	57,1	8,4	–	0,1	1,9	–	–	–	–	–	–
10 581	3 184	5 934	1 303	5	5	138	2	1	7	2	–	–
100	30,1	56,1	12,3	0,0	0,0	1,3	0,0	0,0	0,1	0,0	–	–
1 347	408	781	106	–	–	52	–	–	–	–	–	–
1 349	393	761	161	2	–	32	–	–	–	–	–	–
14 272	4 776	7 655	1 465	–	26	350	–	–	–	–	–	–
100	33,5	53,6	10,3	–	0,2	2,5	–	–	–	–	–	–
14 323	4 473	7 404	2 193	8	21	202	–	3	17	2	–	–
100	31,2	51,7	15,3	0,1	0,1	1,4	–	0,0	0,1	0,0	–	–
2 406	691	1 365	264	–	9	77	–	–	–	–	–	–
2 417	667	1 321	365	2	7	53	–	–	2	–	–	–
21 735	7 614	12 143	1 565	–	54	359	–	–	–	–	–	–
100	35,0	55,9	7,2	–	0,2	1,7	–	–	–	–	–	–
21 823	7 273	11 885	2 371	13	41	225	1	1	12	1	–	–
100	33,3	54,5	10,9	0,1	0,2	1,0	0,0	0,0	0,1	0,0	–	–
2 766	860	1 587	230	–	12	77	–	–	–	–	–	–
2 769	851	1 569	289	5	7	47	–	–	1	–	–	–

Noch: **3. Ergebnisse der Wahl nach**

Verwaltungsbezirk a = Ergebnis insgesamt b = Ergebnis der Briefwahl		E = Erststimmen Z = Zweitstimmen	Wahlberechtigte				Wähler		Ungültige Stimmen
			laut Wählerverzeichnis		nach § 25 Abs. 2 BWO	insgesamt	insgesamt	darunter mit Wahlschein	
			ohne	mit					
			Sperrvermerk „W" (Wahlschein)						
Noch: Rhein-Sieg-Kreis									
Eitorf	a	E Anzahl	9 456	1 075	2	10 533	9 333	1 002	128
		%	x	x	x	x	88,6	10,7	1,4
		Z Anzahl	x	x	x	x	x	x	88
		%	x	x	x	x	x	x	0,9
	b	E Anzahl	x	x	x	x	999	999	7
		Z Anzahl	x	x	x	x	999	999	6
Hennef (Sieg)	a	E Anzahl	18 531	2 528	–	21 059	18 921	2 428	182
		%	x	x	x	x	89,8	12,8	1,0
		Z Anzahl	x	x	x	x	x	x	137
		%	x	x	x	x	x	x	0,7
	b	E Anzahl	x	x	x	x	2 418	2 418	5
		Z Anzahl	x	x	x	x	2 418	2 418	2
Königswinter, Stadt	a	E Anzahl	21 841	3 525	5	25 371	22 978	3 368	269
		%	x	x	x	x	90,6	14,7	1,2
		Z Anzahl	x	x	x	x	x	x	148
		%	x	x	x	x	x	x	0,6
	b	E Anzahl	x	x	x	x	3 348	3 348	19
		Z Anzahl	x	x	x	x	3 348	3 348	8
Lohmar	a	E Anzahl	14 541	1 992	–	16 533	14 947	1 893	153
		%	x	x	x	x	90,4	12,7	1,0
		Z Anzahl	x	x	x	x	x	x	107
		%	x	x	x	x	x	x	0,7
	b	E Anzahl	x	x	x	x	1 876	1 876	5
		Z Anzahl	x	x	x	x	1 876	1 876	5
Meckenheim, Stadt	a	E Anzahl	9 483	1 703	8	11 194	10 281	1 661	141
		%	x	x	x	x	91,8	16,2	1,4
		Z Anzahl	x	x	x	x	x	x	98
		%	x	x	x	x	x	x	1,0
	b	E Anzahl	x	x	x	x	1 650	1 650	38
		Z Anzahl	x	x	x	x	1 650	1 650	38
Much	a	E Anzahl	6 350	900	–	7 250	6 446	828	89
		%	x	x	x	x	88,9	12,8	1,4
		Z Anzahl	x	x	x	x	x	x	61
		%	x	x	x	x	x	x	0,9
	b	E Anzahl	x	x	x	x	826	826	4
		Z Anzahl	x	x	x	x	826	826	1
Neunkirchen-Seelscheid	a	E Anzahl	8 826	1 241	–	10 067	9 150	1 178	81
		%	x	x	x	x	90,9	12,9	0,9
		Z Anzahl	x	x	x	x	x	x	79
		%	x	x	x	x	x	x	0,9
	b	E Anzahl	x	x	x	x	1 178	1 178	9
		Z Anzahl	x	x	x	x	1 178	1 178	8
Niederkassel	a	E Anzahl	15 504	2 009	1	17 514	15 933	1 918	182
		%	x	x	x	x	91,0	12,0	1,1
		Z Anzahl	x	x	x	x	x	x	139
		%	x	x	x	x	x	x	0,9
	b	E Anzahl	x	x	x	x	1 906	1 906	15
		Z Anzahl	x	x	x	x	1 906	1 906	7
Rheinbach, Stadt	a	E Anzahl	13 091	2 385	17	15 493	14 044	2 287	140
		%	x	x	x	x	90,6	16,3	1,0
		Z Anzahl	x	x	x	x	x	x	107
		%	x	x	x	x	x	x	0,8
	b	E Anzahl	x	x	x	x	2 268	2 268	14
		Z Anzahl	x	x	x	x	2 268	2 268	8

kreisangehörigen Gemeinden

Gültige Stimmen												
insgesamt	davon											
	SPD	CDU	F.D.P.	Bürger-partei	DKP	GRÜNE	EAP	KBW	NPD	V	UAP	Einzel-bewerber
9 205	3 574	4 344	1 172	–	7	108	–	–	–	–	–	–
100	38,8	47,2	12,7	–	0,1	1,2	–	–	–	–	–	–
9 245	3 767	4 351	1 018	3	3	93	2	–	5	3	–	–
100	40,7	47,1	11,0	0,0	0,0	1,0	0,0	–	0,1	0,0	–	–
992	363	469	141	–	1	18	–	–	–	–	–	–
993	369	486	122	–	–	13	–	–	2	1	–	–
18 739	7 519	9 281	1 584	–	19	336	–	–	–	–	–	–
100	40,1	49,5	8,5	–	0,1	1,8	–	–	–	–	–	–
18 784	7 086	8 982	2 432	13	12	235	4	–	18	2	–	–
100	37,7	47,8	12,9	0,1	0,1	1,3	0,0	–	0,1	0,0	–	–
2 413	815	1 326	192	–	5	75	–	–	–	–	–	–
2 416	797	1 287	287	1	2	37	–	–	5	–	–	–
22 709	7 971	12 205	2 008	–	32	493	–	–	–	–	–	–
100	35,1	53,7	8,8	–	0,1	2,2	–	–	–	–	–	–
22 830	7 459	11 876	3 133	15	20	301	1	2	18	5	–	–
100	32,7	52,0	13,7	0,1	0,1	1,3	0,0	0,0	0,1	0,0	–	–
3 329	960	1 987	271	–	3	108	–	–	–	–	–	–
3 340	919	1 925	417	5	3	68	–	1	1	1	–	–
14 794	6 019	6 737	1 720	–	21	297	–	–	–	–	–	–
100	40,7	45,5	11,6	–	0,1	2,0	–	–	–	–	–	–
14 840	5 537	6 384	2 666	12	13	204	1	4	17	2	–	–
100	37,3	43,0	18,0	0,1	0,1	1,4	0,0	0,0	0,1	0,0	–	–
1 871	687	895	229	–	2	58	–	–	–	–	–	–
1 871	654	843	315	3	2	50	–	–	4	–	–	–
10 140	3 232	5 581	1 078	–	14	235	–	–	–	–	–	–
100	31,9	55,0	10,6	–	0,1	2,3	–	–	–	–	–	–
10 183	2 934	5 407	1 693	9	8	130	–	–	2	–	–	–
100	28,8	53,1	16,6	0,1	0,1	1,3	–	–	0,0	–	–	–
1 612	376	985	188	–	2	61	–	–	–	–	–	–
1 612	343	949	279	2	3	36	–	–	–	–	–	–
6 357	2 079	3 732	444	–	7	95	–	–	–	–	–	–
100	32,7	58,7	7,0	–	0,1	1,5	–	–	–	–	–	–
6 385	1 954	3 662	682	5	4	70	1	–	7	–	–	–
100	30,6	57,4	10,7	0,1	0,1	1,1	0,0	–	0,1	–	–	–
822	271	475	57	–	–	19	–	–	–	–	–	–
825	260	463	84	–	–	17	–	–	1	–	–	–
9 069	3 276	4 404	1 225	–	12	152	–	–	–	–	–	–
100	36,1	48,6	13,5	–	0,1	1,7	–	–	–	–	–	–
9 071	3 082	4 260	1 584	7	12	109	1	–	12	4	–	–
100	34,0	47,0	17,5	0,1	0,1	1,2	0,0	–	0,1	0,0	–	–
1 169	385	582	158	–	3	41	–	–	–	–	–	–
1 170	374	579	181	4	6	23	1	–	2	–	–	–
15 751	6 598	7 571	1 296	–	19	267	–	–	–	–	–	–
100	41,9	48,1	8,2	–	0,1	1,7	–	–	–	–	–	–
15 794	6 231	7 202	2 150	7	11	170	1	2	17	3	–	–
100	39,5	45,6	13,6	0,0	0,1	1,1	0,0	0,0	0,1	0,0	–	–
1 891	719	974	143	–	4	51	–	–	–	–	–	–
1 899	702	950	222	–	1	23	–	–	1	–	–	–
13 904	4 295	8 080	1 258	–	16	255	–	–	–	–	–	–
100	30,9	58,1	9,0	–	0,1	1,8	–	–	–	–	–	–
13 937	4 073	7 889	1 756	8	12	186	2	1	10	–	–	–
100	29,2	56,6	12,6	0,1	0,1	1,3	0,0	0,0	0,1	–	–	–
2 254	644	1 332	218	–	3	57	–	–	–	–	–	–
2 260	619	1 315	275	3	3	43	–	–	2	–	–	–

Noch: **3. Ergebnisse der Wahl nach**

Verwaltungsbezirk a = Ergebnis insgesamt b = Ergebnis der Briefwahl		E = Erststimmen Z = Zweitstimmen	Wahlberechtigte				Wähler		Ungültige Stimmen
			laut Wählerverzeichnis		nach § 25 Abs. 2 BWO	insgesamt	insgesamt	darunter mit Wahlschein	
			ohne Sperrvermerk „W" (Wahlschein)	mit					
Noch: Rhein-Sieg-Kreis									
Ruppichteroth	a	E Anzahl	4 895	680	–	5 575	5 039	639	67
		%	x	x	x	x	90,4	12,7	1,3
		Z Anzahl	x	x	x	x	x	x	48
		%	x	x	x	x	x	x	1,0
	b	E Anzahl	x	x	x	x	639	639	1
		Z Anzahl	x	x	x	x	639	639	1
Sankt Augustin, Stadt	a	E Anzahl	28 740	4 964	4	33 708	29 896	4 698	277
		%	x	x	x	x	88,7	15,7	0,9
		Z Anzahl	x	x	x	x	x	x	203
		%	x	x	x	x	x	x	0,7
	b	E Anzahl	x	x	x	x	4 672	4 672	19
		Z Anzahl	x	x	x	x	4 672	4 672	16
Siegburg, Stadt	a	E Anzahl	21 282	3 571	1	24 854	21 910	3 347	324
		%	x	x	x	x	88,2	15,3	1,5
		Z Anzahl	x	x	x	x	x	x	201
		%	x	x	x	x	x	x	0,9
	b	E Anzahl	x	x	x	x	3 347	3 347	28
		Z Anzahl	x	x	x	x	3 347	3 347	12
Swisttal	a	E Anzahl	9 527	1 380	5	10 912	10 133	1 336	117
		%	x	x	x	x	92,9	13,2	1,2
		Z Anzahl	x	x	x	x	x	x	98
		%	x	x	x	x	x	x	1,0
	b	E Anzahl	x	x	x	x	1 331	1 331	3
		Z Anzahl	x	x	x	x	1 331	1 331	3
Troisdorf, Stadt	a	E Anzahl	34 738	5 176	6	39 920	35 965	4 982	376
		%	x	x	x	x	90,1	13,9	1,0
		Z Anzahl	x	x	x	x	x	x	276
		%	x	x	x	x	x	x	0,8
	b	E Anzahl	x	x	x	x	4 880	4 880	31
		Z Anzahl	x	x	x	x	4 880	4 880	14
Wachtberg	a	E Anzahl	10 012	1 699	–	11 711	10 675	1 626	103
		%	x	x	x	x	91,2	15,2	1,0
		Z Anzahl	x	x	x	x	x	x	55
		%	x	x	x	x	x	x	0,5
	b	E Anzahl	x	x	x	x	1 621	1 621	8
		Z Anzahl	x	x	x	x	1 621	1 621	2
Windeck	a	E Anzahl	11 865	1 339	–	13 204	11 971	1 282	149
		%	x	x	x	x	90,7	10,7	1,2
		Z Anzahl	x	x	x	x	x	x	133
		%	x	x	x	x	x	x	1,1
	b	E Anzahl	x	x	x	x	1 279	1 279	5
		Z Anzahl	x	x	x	x	1 279	1 279	4
Kreis Borken									
Ahaus, Stadt	a	E Anzahl	16 689	2 218	–	18 907	17 347	2 087	234
		%	x	x	x	x	91,7	12,0	1,3
		Z Anzahl	x	x	x	x	x	x	153
		%	x	x	x	x	x	x	0,9
	b	E Anzahl	x	x	x	x	2 072	2 072	18
		Z Anzahl	x	x	x	x	2 072	2 072	12
Bocholt, Stadt	a	E Anzahl	41 630	4 828	–	46 458	42 206	4 618	440
		%	x	x	x	x	90,8	10,9	1,0
		Z Anzahl	x	x	x	x	x	x	322
		%	x	x	x	x	x	x	0,8
	b	E Anzahl	x	x	x	x	4 610	4 610	34
		Z Anzahl	x	x	x	x	4 610	4 610	19

kreisangehörigen Gemeinden

Gültige Stimmen												
insgesamt	davon											
	SPD	CDU	F.D.P.	Bürger-partei	DKP	GRÜNE	EAP	KBW	NPD	V	UAP	Einzel-bewerber
4 972	1 824	2 664	398	–	3	83	–	–	–	–	–	–
100	36,7	53,6	8,0	–	0,1	1,7	–	–	–	–	–	–
4 991	1 813	2 544	570	1	1	56	1	–	4	1	–	–
100	36,3	51,0	11,4	0,0	0,0	1,1	0,0	–	0,1	0,0	–	–
638	205	343	65	–	–	25	–	–	–	–	–	–
638	205	330	82	1	–	18	–	–	1	1	–	–
29 619	11 454	14 657	2 731	–	71	706	–	–	–	–	–	–
100	38,7	49,5	9,2	–	0,2	2,4	–	–	–	–	–	–
29 693	10 761	13 947	4 457	23	36	427	4	2	31	5	–	–
100	36,2	47,0	15,0	0,1	0,1	1,4	0,0	0,0	0,1	0,0	–	–
4 653	1 503	2 569	400	–	5	176	–	–	–	–	–	–
4 656	1 470	2 465	598	9	7	100	–	1	5	1	–	–
21 586	9 061	10 365	1 729	–	50	381	–	–	–	–	–	–
100	42,0	48,0	8,0	–	0,2	1,8	–	–	–	–	–	–
21 709	8 683	10 100	2 580	11	30	271	5	1	26	2	–	–
100	40,0	46,5	11,9	0,1	0,1	1,2	0,0	0,0	0,1	0,0	–	–
3 319	1 191	1 777	253	–	11	87	–	–	–	–	–	–
3 335	1 126	1 752	386	4	9	55	1	1	1	–	–	–
10 016	3 302	5 594	928	–	12	180	–	–	–	–	–	–
100	33,0	55,9	9,3	–	0,1	1,8	–	–	–	–	–	–
10 035	3 119	5 454	1 333	–	6	117	–	–	5	1	–	–
100	31,1	54,3	13,3	–	0,1	1,2	–	–	0,0	0,0	–	–
1 328	388	742	138	–	–	60	–	–	–	–	–	–
1 328	377	726	186	–	–	37	–	–	2	–	–	–
35 589	16 912	15 337	2 687	–	62	591	–	–	–	–	–	–
100	47,5	43,1	7,6	–	0,2	1,7	–	–	–	–	–	–
35 689	15 814	14 830	4 545	24	52	381	10	6	24	3	–	–
100	44,3	41,6	12,7	0,1	0,1	1,1	0,0	0,0	0,1	0,0	–	–
4 849	2 086	2 348	301	–	10	104	–	–	–	–	–	–
4 866	1 973	2 286	530	2	7	63	3	–	2	–	–	–
10 572	3 021	6 229	1 077	–	19	226	–	–	–	–	–	–
100	28,6	58,9	10,2	–	0,2	2,1	–	–	–	–	–	–
10 620	2 785	6 069	1 589	9	7	147	2	3	8	1	–	–
100	26,2	57,1	15,0	0,1	0,1	1,4	0,0	0,0	0,1	0,0	–	–
1 613	417	958	173	–	4	61	–	–	–	–	–	–
1 619	385	940	248	1	3	39	–	3	–	–	–	–
11 822	6 137	4 493	1 002	–	11	179	–	–	–	–	–	–
100	51,9	38,0	8,5	–	0,1	1,5	–	–	–	–	–	–
11 838	5 971	4 366	1 346	5	11	130	3	–	4	2	–	–
100	50,4	36,9	11,4	0,0	0,1	1,1	0,0	–	0,0	0,0	–	–
1 274	590	542	110	–	3	29	–	–	–	–	–	–
1 275	569	533	143	1	3	23	1	–	–	2	–	–
17 113	5 016	11 090	940	–	60	–	–	7	–	–	–	–
100	29,3	64,8	5,5	–	0,4	–	–	0,0	–	–	–	–
17 194	4 880	10 945	1 081	9	33	231	1	–	12	2	–	–
100	28,4	63,7	6,3	0,1	0,2	1,3	0,0	–	0,1	0,0	–	–
2 054	508	1 405	126	–	14	–	–	1	–	–	–	–
2 060	477	1 381	136	–	11	52	–	–	3	–	–	–
41 766	18 014	22 168	1 507	–	50	–	–	27	–	–	–	–
100	43,1	53,1	3,6	–	0,1	–	–	0,1	–	–	–	–
41 884	16 666	21 955	2 757	16	17	438	5	5	22	3	–	–
100	39,8	52,4	6,6	0,0	0,0	1,0	0,0	0,0	0,1	0,0	–	–
4 576	1 668	2 680	212	–	8	–	–	8	–	–	–	–
4 591	1 473	2 641	359	3	3	111	–	–	1	–	–	–

Noch: **3. Ergebnisse der Wahl nach**

Verwaltungsbezirk a = Ergebnis insgesamt b = Ergebnis der Briefwahl		E = Erststimmen Z = Zweitstimmen	Wahlberechtigte				Wähler		Ungültige Stimmen
			laut Wählerverzeichnis		nach § 25 Abs. 2 BWO	insgesamt	insgesamt	darunter mit Wahlschein	
			ohne Sperrvermerk „W" (Wahlschein)	mit					
Noch: Kreis Borken									
Borken, Stadt	a	E Anzahl	20 040	2 709	–	22 749	20 883	2 551	262
		%	x	x	x	x	91,8	12,2	1,3
		Z Anzahl	x	x	x	x	x	x	162
		%	x	x	x	x	x	x	0,8
	b	E Anzahl	x	x	x	x	2 548	2 548	24
		Z Anzahl	x	x	x	x	2 548	2 548	11
Gescher, Stadt	a	E Anzahl	8 390	977	–	9 367	8 367	909	113
		%	x	x	x	x	89,3	10,9	1,4
		Z Anzahl	x	x	x	x	x	x	75
		%	x	x	x	x	x	x	0,9
	b	E Anzahl	x	x	x	x	909	909	3
		Z Anzahl	x	x	x	x	909	909	3
Gronau (Westf.), Stadt	a	E Anzahl	24 047	3 267	–	27 314	24 036	3 101	305
		%	x	x	x	x	88,0	12,9	1,3
		Z Anzahl	x	x	x	x	x	x	188
		%	x	x	x	x	x	x	0,8
	b	E Anzahl	x	x	x	x	3 091	3 091	16
		Z Anzahl	x	x	x	x	3 091	3 091	4
Heek	a	E Anzahl	3 943	395	–	4 338	4 075	363	31
		%	x	x	x	x	93,9	8,9	0,8
		Z Anzahl	x	x	x	x	x	x	30
		%	x	x	x	x	x	x	0,7
	b	E Anzahl	x	x	x	x	362	362	1
		Z Anzahl	x	x	x	x	362	362	1
Heiden	a	E Anzahl	3 801	437	4	4 242	3 934	411	40
		%	x	x	x	x	92,7	10,4	1,0
		Z Anzahl	x	x	x	x	x	x	29
		%	x	x	x	x	x	x	0,7
	b	E Anzahl	x	x	x	x	407	407	7
		Z Anzahl	x	x	x	x	407	407	3
Isselburg, Stadt	a	E Anzahl	5 366	642	–	6 008	5 482	604	64
		%	x	x	x	x	91,2	11,0	1,2
		Z Anzahl	x	x	x	x	x	x	40
		%	x	x	x	x	x	x	0,7
	b	E Anzahl	x	x	x	x	604	604	2
		Z Anzahl	x	x	x	x	604	604	5
Legden	a	E Anzahl	3 346	333	–	3 679	3 393	320	45
		%	x	x	x	x	92,2	9,4	1,3
		Z Anzahl	x	x	x	x	x	x	25
		%	x	x	x	x	x	x	0,7
	b	E Anzahl	x	x	x	x	320	320	4
		Z Anzahl	x	x	x	x	320	320	–
Raesfeld	a	E Anzahl	4 807	530	3	5 340	4 976	505	43
		%	x	x	x	x	93,2	10,1	0,9
		Z Anzahl	x	x	x	x	x	x	25
		%	x	x	x	x	x	x	0,5
	b	E Anzahl	x	x	x	x	503	503	3
		Z Anzahl	x	x	x	x	503	503	1

kreisangehörigen Gemeinden

Gültige Stimmen												
insgesamt	davon											
	SPD	CDU	F.D.P.	Bürger-partei	DKP	GRÜNE	EAP	KBW	NPD	V	UAP	Einzel-bewerber
20 621	5 813	13 744	1 014	–	35	–	–	15	–	–	–	–
100	28,2	66,7	4,9	–	0,2	–	–	0,1	–	–	–	–
20 721	5 391	13 554	1 495	25	9	235	4	1	3	4	–	–
100	26,0	65,4	7,2	0,1	0,0	1,1	0,0	0,0	0,0	0,0	–	–
2 524	722	1 629	159	–	10	–	–	4	–	–	–	–
2 537	656	1 615	199	8	2	57	–	–	–	–	–	–
8 254	2 777	4 996	450	–	28	–	–	3	–	–	–	–
100	33,6	60,5	5,5	–	0,3	–	–	0,0	–	–	–	–
8 292	2 680	4 916	572	4	17	94	3	–	5	1	–	–
100	32,3	59,3	6,9	0,0	0,2	1,1	0,0	–	0,1	0,0	–	–
906	262	579	56	–	8	–	–	1	–	–	–	–
906	259	567	56	–	6	18	–	–	–	–	–	–
23 731	10 656	11 667	1 315	–	66	–	–	27	–	–	–	–
100	44,9	49,2	5,5	–	0,3	–	–	0,1	–	–	–	–
23 848	10 026	11 506	1 945	12	30	280	3	6	38	2	–	–
100	42,0	48,2	8,2	0,1	0,1	1,2	0,0	0,0	0,2	0,0	–	–
3 075	1 298	1 545	216	–	11	–	–	5	–	–	–	–
3 087	1 229	1 514	276	2	4	55	–	–	6	1	–	–
4 044	687	3 253	94	–	7	–	–	3	–	–	–	–
100	17,0	80,4	2,3	–	0,2	–	–	0,1	–	–	–	–
4 045	645	3 204	147	2	1	41	–	–	4	1	–	–
100	15,9	79,2	3,6	0,0	0,0	1,0	–	–	0,1	0,0	–	–
361	71	270	19	–	1	–	–	–	–	–	–	–
361	63	265	25	–	–	8	–	–	–	–	–	–
3 894	993	2 764	123	–	6	–	–	8	–	–	–	–
100	25,5	71,0	3,2	–	0,2	–	–	0,2	–	–	–	–
3 905	909	2 765	189	2	2	36	–	1	1	–	–	–
100	23,3	70,8	4,8	0,1	0,1	0,9	–	0,0	0,0	–	–	–
400	102	283	14	–	1	–	–	–	–	–	–	–
404	92	281	22	–	–	9	–	–	–	–	–	–
5 418	2 374	2 701	331	–	8	–	–	4	–	–	–	–
100	43,8	49,9	6,1	–	0,1	–	–	0,1	–	–	–	–
5 442	2 230	2 680	470	1	4	54	–	–	2	1	–	–
100	41,0	49,2	8,6	0,0	0,1	1,0	–	–	0,0	0,0	–	–
602	257	310	33	–	–	–	–	2	–	–	–	–
599	234	307	45	–	–	13	–	–	–	–	–	–
3 348	693	2 509	140	–	4	–	–	2	–	–	–	–
100	20,7	74,9	4,2	–	0,1	–	–	0,1	–	–	–	–
3 368	600	2 509	195	–	2	62	–	–	–	–	–	–
100	17,8	74,5	5,8	–	0,1	1,8	–	–	–	–	–	–
316	60	241	13	–	1	–	–	1	–	–	–	–
320	45	237	24	–	1	13	–	–	–	–	–	–
4 933	1 131	3 598	194	–	6	–	–	4	–	–	–	–
100	22,9	72,9	3,9	–	0,1	–	–	0,1	–	–	–	–
4 951	1 043	3 537	311	4	1	52	–	–	1	2	–	–
100	21,1	71,4	6,3	0,1	0,0	1,1	–	–	0,0	0,0	–	–
500	127	354	17	–	1	–	–	1	–	–	–	–
502	114	350	25	1	–	12	–	–	–	–	–	–

Noch: **3. Ergebnisse der Wahl nach**

Verwaltungsbezirk a = Ergebnis insgesamt b = Ergebnis der Briefwahl		E = Erststimmen Z = Zweitstimmen	Wahlberechtigte				Wähler		Ungültige Stimmen
			laut Wählerverzeichnis		nach § 25 Abs. 2 BWO	insgesamt	insgesamt	darunter mit Wahlschein	
			ohne Sperrvermerk „W" (Wahlschein)	mit					
Noch: Kreis Borken									
Reken	a	E Anzahl	6 519	817	–	7 336	6 516	758	70
		%	x	x	x	x	88,8	11,6	1,1
		Z Anzahl	x	x	x	x	x	x	42
		%	x	x	x	x	x	x	0,6
	b	E Anzahl	x	x	x	x	754	754	4
		Z Anzahl	x	x	x	x	754	754	2
Rhede, Stadt	a	E Anzahl	9 479	759	–	10 238	9 507	713	105
		%	x	x	x	x	92,9	7,5	1,1
		Z Anzahl	x	x	x	x	x	x	85
		%	x	x	x	x	x	x	0,9
	b	E Anzahl	x	x	x	x	712	712	6
		Z Anzahl	x	x	x	x	712	712	7
Schöppingen	a	E Anzahl	2 900	357	–	3 257	2 999	331	43
		%	x	x	x	x	92,1	11,0	1,4
		Z Anzahl	x	x	x	x	x	x	32
		%	x	x	x	x	x	x	1,1
	b	E Anzahl	x	x	x	x	330	330	4
		Z Anzahl	x	x	x	x	330	330	–
Stadtlohn, Stadt	a	E Anzahl	9 784	985	–	10 769	9 894	918	83
		%	x	x	x	x	91,9	9,3	0,8
		Z Anzahl	x	x	x	x	x	x	70
		%	x	x	x	x	x	x	0,7
	b	E Anzahl	x	x	x	x	917	917	6
		Z Anzahl	x	x	x	x	917	917	4
Südlohn	a	E Anzahl	4 268	479	–	4 747	4 447	433	43
		%	x	x	x	x	93,7	9,7	1,0
		Z Anzahl	x	x	x	x	x	x	29
		%	x	x	x	x	x	x	0,7
	b	E Anzahl	x	x	x	x	432	432	3
		Z Anzahl	x	x	x	x	432	432	1
Velen	a	E Anzahl	5 710	645	–	6 355	5 840	611	67
		%	x	x	x	x	91,9	10,5	1,1
		Z Anzahl	x	x	x	x	x	x	40
		%	x	x	x	x	x	x	0,7
	b	E Anzahl	x	x	x	x	611	611	4
		Z Anzahl	x	x	x	x	611	611	1
Vreden, Stadt	a	E Anzahl	11 014	945	–	11 959	10 955	887	132
		%	x	x	x	x	91,6	8,1	1,2
		Z Anzahl	x	x	x	x	x	x	98
		%	x	x	x	x	x	x	0,9
	b	E Anzahl	x	x	x	x	884	884	7
		Z Anzahl	x	x	x	x	884	884	5
Kreis Coesfeld									
Ascheberg	a	E Anzahl	7 390	1 021	–	8 411	7 825	955	80
		%	x	x	x	x	93,0	12,2	1,0
		Z Anzahl	x	x	x	x	x	x	62
		%	x	x	x	x	x	x	0,8
	b	E Anzahl	x	x	x	x	953	953	3
		Z Anzahl	x	x	x	x	953	953	2
Billerbeck, Stadt	a	E Anzahl	5 804	906	–	6 710	6 146	848	48
		%	x	x	x	x	91,6	13,8	0,8
		Z Anzahl	x	x	x	x	x	x	37
		%	x	x	x	x	x	x	0,6
	b	E Anzahl	x	x	x	x	845	845	6
		Z Anzahl	x	x	x	x	845	845	4

kreisangehörigen Gemeinden

Gültige Stimmen												
	davon											
insgesamt	SPD	CDU	F.D.P.	Bürger-partei	DKP	GRÜNE	EAP	KBW	NPD	V	UAP	Einzel-bewerber
6 446	1 506	4 686	237	–	14	–	–	3	–	–	–	–
100	23,4	72,7	3,7	–	0,2	–	–	0,0	–	–	–	–
6 474	1 411	4 621	367	4	5	62	1	–	3	–	–	–
100	21,8	71,4	5,7	0,1	0,1	1,0	0,0	–	0,0	–	–	–
750	183	518	43	–	5	–	–	1	–	–	–	–
752	169	515	52	1	2	12	–	–	1	–	–	–
9 402	3 225	5 909	245	–	16	–	–	7	–	–	–	–
100	34,3	62,8	2,6	–	0,2	–	–	0,1	–	–	–	–
9 422	2 982	5 805	503	5	9	109	1	2	5	1	–	–
100	31,6	61,6	5,3	0,1	0,1	1,2	0,0	0,0	0,1	0,0	–	–
706	219	460	22	–	2	–	–	3	–	–	–	–
705	199	442	37	–	1	24	–	1	1	–	–	–
2 956	576	2 261	115	–	3	–	–	1	–	–	–	–
100	19,5	76,5	3,9	–	0,1	–	–	0,0	–	–	–	–
2 967	530	2 223	164	–	4	45	–	–	1	–	–	–
100	17,9	74,9	5,5	–	0,1	1,5	–	–	0,0	–	–	–
326	82	232	11	–	1	–	–	–	–	–	–	–
330	78	227	14	–	1	10	–	–	–	–	–	–
9 811	2 733	6 672	357	–	46	–	–	3	–	–	–	–
100	27,9	68,0	3,6	–	0,5	–	–	0,0	–	–	–	–
9 824	2 646	6 577	498	5	29	61	–	1	4	3	–	–
100	26,9	66,9	5,1	0,1	0,3	0,6	–	0,0	0,0	0,0	–	–
911	248	595	60	–	6	–	–	2	–	–	–	–
913	226	584	81	3	3	14	–	1	1	–	–	–
4 404	801	3 438	156	–	7	–	–	2	–	–	–	–
100	18,2	78,1	3,5	–	0,2	–	–	0,0	–	–	–	–
4 418	768	3 415	190	–	–	43	–	–	2	–	–	–
100	17,4	77,3	4,3	–	–	1,0	–	–	0,0	–	–	–
429	75	337	17	–	–	–	–	–	–	–	–	–
431	82	326	18	–	–	4	–	–	1	–	–	–
5 773	1 312	4 244	204	–	10	–	–	3	–	–	–	–
100	22,7	73,5	3,5	–	0,2	–	–	0,1	–	–	–	–
5 800	1 221	4 200	307	6	2	60	–	2	1	1	–	–
100	21,1	72,4	5,3	0,1	0,0	1,0	–	0,0	0,0	0,0	–	–
607	139	444	22	–	2	–	–	–	–	–	–	–
610	124	437	37	3	–	9	–	–	–	–	–	–
10 823	2 594	7 683	525	–	14	–	–	7	–	–	–	–
100	24,0	71,0	4,9	–	0,1	–	–	0,1	–	–	–	–
10 857	2 559	7 569	601	11	8	100	3	1	5	–	–	–
100	23,6	69,7	5,5	0,1	0,1	0,9	0,0	0,0	0,0	–	–	–
877	254	555	61	–	4	–	–	3	–	–	–	–
879	238	539	70	4	4	24	–	–	–	–	–	–
7 745	2 120	5 098	431	–	6	88	–	2	–	–	–	–
100	27,4	65,8	5,6	–	0,1	1,1	–	0,0	–	–	–	–
7 763	2 164	4 945	555	6	5	79	1	–	6	2	–	–
100	27,9	63,7	7,1	0,1	0,1	1,0	0,0	–	0,1	0,0	–	–
950	231	643	54	–	–	22	–	–	–	–	–	–
951	248	618	64	2	–	17	–	–	2	–	–	–
6 098	1 420	4 077	508	–	7	84	–	2	–	–	–	–
100	23,3	66,9	8,3	–	0,1	1,4	–	0,0	–	–	–	–
6 109	1 531	3 970	500	7	8	88	–	2	2	1	–	–
100	25,1	65,0	8,2	0,1	0,1	1,4	–	0,0	0,0	0,0	–	–
839	151	591	74	–	1	21	–	1	–	–	–	–
841	176	578	67	1	1	17	–	1	–	–	–	–

Noch: **3. Ergebnisse der Wahl nach**

Verwaltungsbezirk a = Ergebnis insgesamt b = Ergebnis der Briefwahl		E = Erststimmen Z = Zweitstimmen	Wahlberechtigte				Wähler		Ungültige Stimmen
			laut Wählerverzeichnis		nach § 25 Abs. 2 BWO	insgesamt	insgesamt	darunter mit Wahlschein	
			ohne Sperrvermerk „W" (Wahlschein)	mit					
Noch: Kreis Coesfeld									
Coesfeld, Stadt	a	E Anzahl	19 841	2 930	–	22 771	20 743	2 774	191
		%	x	x	x	x	91,1	13,4	0,9
		Z Anzahl	x	x	x	x	x	x	156
		%	x	x	x	x	x	x	0,8
	b	E Anzahl	x	x	x	x	2 768	2 768	10
		Z Anzahl	x	x	x	x	2 768	2 768	7
Dülmen, Stadt	a	E Anzahl	23 181	3 166	–	26 347	24 194	3 003	240
		%	x	x	x	x	91,8	12,4	1,0
		Z Anzahl	x	x	x	x	x	x	166
		%	x	x	x	x	x	x	0,7
	b	E Anzahl	x	x	x	x	3 003	3 003	15
		Z Anzahl	x	x	x	x	3 003	3 003	12
Havixbeck	a	E Anzahl	5 022	786	–	5 808	5 319	749	60
		%	x	x	x	x	91,6	14,1	1,1
		Z Anzahl	x	x	x	x	x	x	37
		%	x	x	x	x	x	x	0,7
	b	E Anzahl	x	x	x	x	749	749	6
		Z Anzahl	x	x	x	x	749	749	1
Lüdinghausen, Stadt	a	E Anzahl	11 384	2 227	–	13 611	12 604	2 129	122
		%	x	x	x	x	92,6	16,9	1,0
		Z Anzahl	x	x	x	x	x	x	88
		%	x	x	x	x	x	x	0,7
	b	E Anzahl	x	x	x	x	2 120	2 120	10
		Z Anzahl	x	x	x	x	2 120	2 120	10
Nordkirchen	a	E Anzahl	4 360	539	–	4 899	4 559	533	51
		%	x	x	x	x	93,1	11,7	1,1
		Z Anzahl	x	x	x	x	x	x	46
		%	x	x	x	x	x	x	1,0
	b	E Anzahl	x	x	x	x	533	533	23
		Z Anzahl	x	x	x	x	533	533	22
Nottuln	a	E Anzahl	7 524	917	–	8 441	7 539	859	86
		%	x	x	x	x	89,3	11,4	1,1
		Z Anzahl	x	x	x	x	x	x	53
		%	x	x	x	x	x	x	0,7
	b	E Anzahl	x	x	x	x	859	859	4
		Z Anzahl	x	x	x	x	859	859	3
Olfen, Stadt	a	E Anzahl	5 062	573	–	5 635	5 223	538	69
		%	x	x	x	x	92,7	10,3	1,3
		Z Anzahl	x	x	x	x	x	x	40
		%	x	x	x	x	x	x	0,8
	b	E Anzahl	x	x	x	x	535	535	2
		Z Anzahl	x	x	x	x	535	535	1
Rosendahl	a	E Anzahl	5 613	678	–	6 291	5 849	635	67
		%	x	x	x	x	93,0	10,9	1,1
		Z Anzahl	x	x	x	x	x	x	52
		%	x	x	x	x	x	x	0,9
	b	E Anzahl	x	x	x	x	632	632	–
		Z Anzahl	x	x	x	x	632	632	2
Senden	a	E Anzahl	7 971	1 178	–	9 149	8 283	1 113	85
		%	x	x	x	x	90,5	13,4	1,0
		Z Anzahl	x	x	x	x	x	x	60
		%	x	x	x	x	x	x	0,7
	b	E Anzahl	x	x	x	x	1 113	1 113	8
		Z Anzahl	x	x	x	x	1 113	1 113	5

kreisangehörigen Gemeinden

Gültige Stimmen												
insgesamt	davon											
	SPD	CDU	F.D.P.	Bürger-partei	DKP	GRÜNE	EAP	KBW	NPD	V	UAP	Einzel-bewerber
20 552	6 544	11 759	1 863	–	25	343	–	18	–	–	–	–
100	31,8	57,2	9,1	–	0,1	1,7	–	0,1	–	–	–	–
20 587	6 749	11 474	2 032	24	18	269	–	11	8	2	–	–
100	32,8	55,7	9,9	0,1	0,1	1,3	–	0,1	0,0	0,0	–	–
2 758	756	1 660	255	–	4	78	–	5	–	–	–	–
2 761	818	1 614	256	8	2	59	–	3	1	–	–	–
23 954	8 162	13 501	1 931	–	31	324	–	5	–	–	–	–
100	34,1	56,4	8,1	–	0,1	1,4	–	0,0	–	–	–	–
24 028	8 525	13 339	1 824	14	13	286	1	1	19	6	–	–
100	35,5	55,5	7,6	0,1	0,1	1,2	0,0	0,0	0,1	0,0	–	–
2 988	938	1 768	214	–	9	58	–	1	–	–	–	–
2 991	996	1 754	171	2	8	52	1	–	4	3	–	–
5 259	1 607	3 007	520	–	11	112	–	2	–	–	–	–
100	30,6	57,2	9,9	–	0,2	2,1	–	0,0	–	–	–	–
5 282	1 696	2 826	653	5	8	89	1	1	3	–	–	–
100	32,1	53,5	12,4	0,1	0,2	1,7	0,0	0,0	0,1	–	–	–
743	180	471	71	–	1	20	–	–	–	–	–	–
748	208	445	76	1	1	17	–	–	–	–	–	–
12 482	3 574	8 002	681	–	9	213	–	3	–	–	–	–
100	28,6	64,1	5,5	–	0,1	1,7	–	0,0	–	–	–	–
12 516	3 625	7 818	884	11	8	164	1	–	3	2	–	–
100	29,0	62,5	7,1	0,1	0,1	1,3	0,0	–	0,0	0,0	–	–
2 110	559	1 376	119	–	2	54	–	–	–	–	–	–
2 110	585	1 342	137	1	2	41	–	–	1	1	–	–
4 508	1 235	2 902	280	–	7	83	–	1	–	–	–	–
100	27,4	64,4	6,2	–	0,2	1,8	–	0,0	–	–	–	–
4 513	1 286	2 818	349	1	5	53	–	–	1	–	–	–
100	28,5	62,4	7,7	0,0	0,1	1,2	–	–	0,0	–	–	–
510	144	295	42	–	2	27	–	–	–	–	–	–
511	170	284	41	1	1	14	–	–	–	–	–	–
7 453	2 372	4 258	666	–	10	145	–	2	–	–	–	–
100	31,8	57,1	8,9	–	0,1	1,9	–	0,0	–	–	–	–
7 486	2 470	4 145	745	5	10	98	2	1	8	2	–	–
100	33,0	55,4	10,0	0,1	0,1	1,3	0,0	0,0	0,1	0,0	–	–
855	238	508	75	–	2	32	–	–	–	–	–	–
856	245	502	83	1	2	21	–	1	–	1	–	–
5 154	1 535	3 247	294	–	4	73	–	1	–	–	–	–
100	29,8	63,0	5,7	–	0,1	1,4	–	0,0	–	–	–	–
5 183	1 549	3 229	342	4	3	54	–	–	1	1	–	–
100	29,9	62,3	6,6	0,1	0,1	1,0	–	–	0,0	0,0	–	–
533	151	348	21	–	1	12	–	–	–	–	–	–
534	154	342	30	–	1	7	–	–	–	–	–	–
5 782	1 081	4 333	278	–	8	79	–	3	–	–	–	–
100	18,7	74,9	4,8	–	0,1	1,4	–	0,1	–	–	–	–
5 797	1 141	4 254	318	4	3	76	–	1	–	–	–	–
100	19,7	73,4	5,5	0,1	0,1	1,3	–	0,0	–	–	–	–
632	103	475	39	–	3	10	–	2	–	–	–	–
630	125	463	28	–	2	11	–	1	–	–	–	–
8 198	2 510	4 866	678	–	9	132	–	3	–	–	–	–
100	30,6	59,4	8,3	–	0,1	1,6	–	0,0	–	–	–	–
8 223	2 570	4 733	824	2	6	80	2	3	3	–	–	–
100	31,3	57,6	10,0	0,0	0,1	1,0	0,0	0,0	0,0	–	–	–
1 105	299	679	99	–	1	27	–	–	–	–	–	–
1 108	314	673	103	–	1	15	1	–	1	–	–	–

Noch: **3. Ergebnisse der Wahl nach**

Verwaltungsbezirk a = Ergebnis insgesamt b = Ergebnis der Briefwahl		E = Erststimmen Z = Zweitstimmen	Wahlberechtigte				Wähler		Ungültige Stimmen
			laut Wählerverzeichnis		nach § 25 Abs. 2 BWO	insgesamt	insgesamt	darunter mit Wahlschein	
			ohne Sperrvermerk „W" (Wahlschein)	mit					
Kreis Recklinghausen									
Castrop-Rauxel, Stadt	a	E Anzahl	53 518	7 897	2	61 417	54 936	7 461	599
		%	x	x	x	x	89,4	13,6	1,1
		Z Anzahl	x	x	x	x	x	x	481
		%	x	x	x	x	x	x	0,9
	b	E Anzahl	x	x	x	x	7 375	7 375	40
		Z Anzahl	x	x	x	x	7 375	7 375	24
Datteln, Stadt	a	E Anzahl	21 311	5 030	2	26 343	23 507	4 878	207
		%	x	x	x	x	89,2	20,8	0,9
		Z Anzahl	x	x	x	x	x	x	148
		%	x	x	x	x	x	x	0,6
	b	E Anzahl	x	x	x	x	4 876	4 876	27
		Z Anzahl	x	x	x	x	4 876	4 876	12
Dorsten, Stadt	a	E Anzahl	44 080	5 485	10	49 575	44 162	5 205	336
		%	x	x	x	x	89,1	11,8	0,8
		Z Anzahl	x	x	x	x	x	x	251
		%	x	x	x	x	x	x	0,6
	b	E Anzahl	x	x	x	x	5 189	5 189	20
		Z Anzahl	x	x	x	x	5 189	5 189	13
Gladbeck, Stadt	a	E Anzahl	50 762	9 866	4	60 632	54 593	9 462	506
		%	x	x	x	x	90,0	17,3	0,9
		Z Anzahl	x	x	x	x	x	x	378
		%	x	x	x	x	x	x	0,7
	b	E Anzahl	x	x	x	x	9 448	9 448	44
		Z Anzahl	x	x	x	x	9 448	9 448	37
Haltern, Stadt	a	E Anzahl	19 055	4 294	2	23 351	21 511	4 125	186
		%	x	x	x	x	92,1	19,2	0,9
		Z Anzahl	x	x	x	x	x	x	144
		%	x	x	x	x	x	x	0,7
	b	E Anzahl	x	x	x	x	4 121	4 121	25
		Z Anzahl	x	x	x	x	4 121	4 121	17
Herten, Stadt	a	E Anzahl	44 614	6 645	5	51 264	46 199	6 283	426
		%	x	x	x	x	90,1	13,6	0,9
		Z Anzahl	x	x	x	x	x	x	305
		%	x	x	x	x	x	x	0,7
	b	E Anzahl	x	x	x	x	6 137	6 137	32
		Z Anzahl	x	x	x	x	6 137	6 137	19
Marl, Stadt	a	E Anzahl	57 262	9 477	–	66 739	59 844	8 939	542
		%	x	x	x	x	89,7	14,9	0,9
		Z Anzahl	x	x	x	x	x	x	420
		%	x	x	x	x	x	x	0,7
	b	E Anzahl	x	x	x	x	8 924	8 924	53
		Z Anzahl	x	x	x	x	8 924	8 924	36
Oer-Erkenschwick, Stadt	a	E Anzahl	16 000	4 048	5	20 053	18 225	3 929	178
		%	x	x	x	x	90,9	21,6	1,0
		Z Anzahl	x	x	x	x	x	x	127
		%	x	x	x	x	x	x	0,7
	b	E Anzahl	x	x	x	x	3 928	3 928	24
		Z Anzahl	x	x	x	x	3 928	3 928	19

kreisangehörigen Gemeinden

Gültige Stimmen												
	davon											
insgesamt	SPD	CDU	F.D.P.	Bürger-partei	DKP	GRÜNE	EAP	KBW	NPD	V	UAP	Einzel-bewerber
54 337	32 614	17 494	3 165	–	194	870	–	–	–	–	–	–
100	60,0	32,2	5,8	–	0,4	1,6	–	–	–	–	–	–
54 455	32 282	17 162	4 170	24	121	597	3	18	68	10	–	–
100	59,3	31,5	7,7	0,0	0,2	1,1	0,0	0,0	0,1	0,0	–	–
7 335	3 987	2 715	427	–	36	170	–	–	–	–	–	–
7 351	4 012	2 669	509	4	28	118	2	–	8	1	–	–
23 300	12 962	8 621	1 064	–	42	611	–	–	–	–	–	–
100	55,6	37,0	4,6	–	0,2	2,6	–	–	–	–	–	–
23 359	12 633	8 593	1 692	10	26	373	2	2	19	9	–	–
100	54,1	36,8	7,2	0,0	0,1	1,6	0,0	0,0	0,1	0,0	–	–
4 849	2 506	1 969	226	–	5	143	–	–	–	–	–	–
4 864	2 462	1 960	334	5	5	85	1	–	8	4	–	–
43 826	21 113	19 635	2 267	–	120	691	–	–	–	–	–	–
100	48,2	44,8	5,2	–	0,3	1,6	–	–	–	–	–	–
43 911	20 152	19 319	3 765	34	79	481	10	4	62	5	–	–
100	45,9	44,0	8,6	0,1	0,2	1,1	0,0	0,0	0,1	0,0	–	–
5 169	2 423	2 342	272	–	13	119	–	–	–	–	–	–
5 176	2 342	2 279	462	5	10	74	–	1	3	–	–	–
54 087	33 686	16 565	2 489	–	658	689	–	–	–	–	–	–
100	62,3	30,6	4,6	–	1,2	1,3	–	–	–	–	–	–
54 215	33 386	16 127	3 855	27	293	434	11	7	71	4	–	–
100	61,6	29,7	7,1	0,0	0,5	0,8	0,0	0,0	0,1	0,0	–	–
9 404	5 706	3 045	378	–	109	166	–	–	–	–	–	–
9 411	5 656	2 971	588	10	63	114	1	3	4	1	–	–
21 325	8 718	10 920	1 106	–	39	542	–	–	–	–	–	–
100	40,9	51,2	5,2	–	0,2	2,5	–	–	–	–	–	–
21 367	8 239	10 704	1 967	28	18	380	1	1	21	8	–	–
100	38,6	50,1	9,2	0,1	0,1	1,8	0,0	0,0	0,1	0,0	–	–
4 096	1 549	2 224	205	–	7	111	–	–	–	–	–	–
4 104	1 490	2 160	353	11	1	84	–	–	3	2	–	–
45 773	26 422	15 421	2 868	–	203	813	–	–	–	46	–	–
100	57,7	33,7	6,3	–	0,4	1,8	–	–	–	0,1	–	–
45 894	26 162	15 124	3 798	42	142	538	9	4	55	20	–	–
100	57,0	33,0	8,3	0,1	0,3	1,2	0,0	0,0	0,1	0,0	–	–
6 105	3 181	2 290	470	–	19	134	–	–	–	11	–	–
6 118	3 208	2 256	521	11	14	94	4	1	8	1	–	–
59 302	35 413	18 476	3 432	–	291	1 690	–	–	–	–	–	–
100	59,7	31,2	5,8	–	0,5	2,8	–	–	–	–	–	–
59 424	34 598	18 289	5 366	28	126	908	6	7	73	23	–	–
100	58,2	30,8	9,0	0,0	0,2	1,5	0,0	0,0	0,1	0,0	–	–
8 871	4 918	2 999	558	–	76	320	–	–	–	–	–	–
8 888	4 852	2 980	813	6	17	200	–	2	11	7	–	–
18 047	12 062	4 753	849	–	72	311	–	–	–	–	–	–
100	66,8	26,3	4,7	–	0,4	1,7	–	–	–	–	–	–
18 098	11 744	4 745	1 303	6	67	208	4	3	14	4	–	–
100	64,9	26,2	7,2	0,0	0,4	1,1	0,0	0,0	0,1	0,0	–	–
3 904	2 800	879	159	–	10	56	–	–	–	–	–	–
3 909	2 786	872	205	–	7	34	–	2	3	–	–	–

Noch: **3. Ergebnisse der Wahl nach**

Verwaltungsbezirk a = Ergebnis insgesamt b = Ergebnis der Briefwahl		E = Erststimmen Z = Zweitstimmen		Wahlberechtigte				Wähler		Ungültige Stimmen
				laut Wählerverzeichnis		nach § 25 Abs. 2 BWO	insgesamt	insgesamt	darunter mit Wahlschein	
				ohne Sperrvermerk „W" (Wahlschein)	mit					
Noch: Kreis Recklinghausen										
Recklinghausen, Stadt	a	E	Anzahl	80 026	13 099	7	93 132	82 893	12 435	844
			%	x	x	x	x	89,0	15,0	1,0
		Z	Anzahl	x	x	x	x	x	x	555
			%	x	x	x	x	x	x	0,7
	b	E	Anzahl	x	x	x	x	12 397	12 397	72
		Z	Anzahl	x	x	x	x	12 397	12 397	39
Waltrop, Stadt	a	E	Anzahl	17 522	2 728	–	20 250	18 191	2 647	205
			%	x	x	x	x	89,8	14,6	1,1
		Z	Anzahl	x	x	x	x	x	x	147
			%	x	x	x	x	x	x	0,8
	b	E	Anzahl	x	x	x	x	2 645	2 645	29
		Z	Anzahl	x	x	x	x	2 645	2 645	16
Kreis Steinfurt										
Altenberge	a	E	Anzahl	4 545	631	–	5 176	4 790	599	56
			%	x	x	x	x	92,5	12,5	1,2
		Z	Anzahl	x	x	x	x	x	x	31
			%	x	x	x	x	x	x	0,6
	b	E	Anzahl	x	x	x	x	599	599	1
		Z	Anzahl	x	x	x	x	599	599	1
Emsdetten, Stadt	a	E	Anzahl	19 575	1 860	–	21 435	19 572	1 739	198
			%	x	x	x	x	91,3	8,9	1,0
		Z	Anzahl	x	x	x	x	x	x	156
			%	x	x	x	x	x	x	0,8
	b	E	Anzahl	x	x	x	x	1 737	1 737	9
		Z	Anzahl	x	x	x	x	1 737	1 737	8
Greven, Stadt	a	E	Anzahl	17 479	2 517	–	19 996	17 846	2 315	186
			%	x	x	x	x	89,2	13,0	1,0
		Z	Anzahl	x	x	x	x	x	x	123
			%	x	x	x	x	x	x	0,7
	b	E	Anzahl	x	x	x	x	2 307	2 307	5
		Z	Anzahl	x	x	x	x	2 307	2 307	3
Hörstel, Stadt	a	E	Anzahl	9 373	902	–	10 275	9 475	830	100
			%	x	x	x	x	92,2	8,8	1,1
		Z	Anzahl	x	x	x	x	x	x	93
			%	x	x	x	x	x	x	1,0
	b	E	Anzahl	x	x	x	x	828	828	5
		Z	Anzahl	x	x	x	x	828	828	4
Hopsten	a	E	Anzahl	3 508	458	–	3 966	3 647	436	46
			%	x	x	x	x	92,0	12,0	1,3
		Z	Anzahl	x	x	x	x	x	x	37
			%	x	x	x	x	x	x	1,0
	b	E	Anzahl	x	x	x	x	436	436	3
		Z	Anzahl	x	x	x	x	436	436	1
Horstmar, Stadt	a	E	Anzahl	3 602	555	–	4 157	3 860	520	33
			%	x	x	x	x	92,9	13,5	0,9
		Z	Anzahl	x	x	x	x	x	x	22
			%	x	x	x	x	x	x	0,6
	b	E	Anzahl	x	x	x	x	520	520	1
		Z	Anzahl	x	x	x	x	520	520	1
Ibbenbüren, Stadt	a	E	Anzahl	27 481	3 122	–	30 603	27 810	2 924	323
			%	x	x	x	x	90,9	10,5	1,2
		Z	Anzahl	x	x	x	x	x	x	240
			%	x	x	x	x	x	x	0,9
	b	E	Anzahl	x	x	x	x	2 924	2 924	13
		Z	Anzahl	x	x	x	x	2 924	2 924	13

kreisangehörigen Gemeinden

Gültige Stimmen												
insgesamt	davon											
	SPD	CDU	F.D.P.	Bürger-partei	DKP	GRÜNE	EAP	KBW	NPD	V	UAP	Einzel-bewerber
82 049	46 198	29 205	4 688	–	322	1 636	–	–	–	–	–	–
100	56,3	35,6	5,7	–	0,4	2,0	–	–	–	–	–	–
82 338	44 742	28 637	7 614	41	184	942	14	12	131	21	–	–
100	54,3	34,8	9,2	0,0	0,2	1,1	0,0	0,0	0,2	0,0	–	–
12 325	6 282	4 985	674	–	51	333	–	–	–	–	–	–
12 358	6 138	4 900	1 064	9	30	195	2	2	14	4	–	–
17 986	9 961	6 656	970	–	40	359	–	–	–	–	–	–
100	55,4	37,0	5,4	–	0,2	2,0	–	–	–	–	–	–
18 044	9 630	6 569	1 545	10	21	223	6	1	30	9	–	–
100	53,4	36,4	8,6	0,1	0,1	1,2	0,0	0,0	0,2	0,0	–	–
2 616	1 351	1 060	138	–	6	61	–	–	–	–	–	–
2 629	1 329	1 050	202	2	1	38	1	1	4	1	–	–
4 734	1 155	2 947	491	–	8	132	–	1	–	–	–	–
100	24,4	62,3	10,4	–	0,2	2,8	–	0,0	–	–	–	–
4 759	1 222	2 866	545	6	4	106	2	–	4	4	–	–
100	25,7	60,2	11,5	0,1	0,1	2,2	0,0	–	0,1	0,1	–	–
598	142	369	68	–	–	19	–	–	–	–	–	–
598	157	354	69	1	–	16	–	–	1	–	–	–
19 374	8 187	9 757	1 006	–	54	365	–	5	–	–	–	–
100	42,3	50,4	5,2	–	0,3	1,9	–	0,0	–	–	–	–
19 416	7 981	9 449	1 660	14	35	245	2	1	9	20	–	–
100	41,1	48,7	8,5	0,1	0,2	1,3	0,0	0,0	0,0	0,1	–	–
1 728	605	952	91	–	11	68	–	1	–	–	–	–
1 729	620	902	143	2	11	42	–	–	3	6	–	–
17 660	7 773	8 407	987	–	27	459	–	7	–	–	–	–
100	44,0	47,6	5,6	–	0,2	2,6	–	0,0	–	–	–	–
17 723	7 216	8 291	1 866	17	16	295	–	3	15	4	–	–
100	40,7	46,8	10,5	0,1	0,1	1,7	–	0,0	0,1	0,0	–	–
2 302	867	1 200	127	–	6	100	–	2	–	–	–	–
2 304	830	1 183	212	–	4	69	–	1	3	2	–	–
9 375	3 364	5 536	327	–	8	138	–	2	–	–	–	–
100	35,9	59,1	3,5	–	0,1	1,5	–	0,0	–	–	–	–
9 382	3 232	5 370	646	8	8	109	1	–	4	4	–	–
100	34,4	57,2	6,9	0,1	0,1	1,2	0,0	–	0,0	0,0	–	–
823	265	513	20	–	3	22	–	–	–	–	–	–
824	257	496	50	1	3	15	–	–	2	–	–	–
3 601	905	2 502	155	–	3	36	–	–	–	–	–	–
100	25,1	69,5	4,3	–	0,1	1,0	–	–	–	–	–	–
3 610	901	2 439	230	4	1	32	–	–	3	–	–	–
100	25,0	67,6	6,4	0,1	0,0	0,9	–	–	0,1	–	–	–
433	96	302	26	–	–	9	–	–	–	–	–	–
435	97	294	35	2	–	7	–	–	–	–	–	–
3 827	1 169	2 351	238	–	2	67	–	–	–	–	–	–
100	30,5	61,4	6,2	–	0,1	1,8	–	–	–	–	–	–
3 838	1 243	2 294	242	2	1	53	–	–	3	–	–	–
100	32,4	59,8	6,3	0,1	0,0	1,4	–	–	0,1	–	–	–
519	150	337	23	–	–	9	–	–	–	–	–	–
519	165	323	23	–	–	8	–	–	–	–	–	–
27 487	14 454	10 877	1 641	–	26	478	–	11	–	–	–	–
100	52,6	39,6	6,0	–	0,1	1,7	–	0,0	–	–	–	–
27 570	13 789	10 496	2 858	21	19	349	3	2	28	5	–	–
100	50,0	38,1	10,4	0,1	0,1	1,3	0,0	0,0	0,1	0,0	–	–
2 911	1 303	1 296	205	–	1	104	–	2	–	–	–	–
2 911	1 266	1 246	324	7	1	61	1	–	5	–	–	–

Noch: **3. Ergebnisse der Wahl nach**

Verwaltungsbezirk a = Ergebnis insgesamt b = Ergebnis der Briefwahl		E = Erststimmen Z = Zweitstimmen	Wahlberechtigte				Wähler		Ungültige Stimmen
			laut Wählerverzeichnis		nach § 25 Abs. 2 BWO	insgesamt	insgesamt	darunter mit Wahlschein	
			ohne Sperrvermerk „W" (Wahlschein)	mit					
Noch: Kreis Steinfurt									
Ladbergen	a	E Anzahl	3 597	326	–	3 923	3 553	300	43
		%	x	x	x	x	90,6	8,4	1,2
		Z Anzahl	x	x	x	x	x	x	37
		%	x	x	x	x	x	x	1,0
	b	E Anzahl	x	x	x	x	300	300	–
		Z Anzahl	x	x	x	x	300	300	–
Laer	a	E Anzahl	2 928	519	–	3 447	3 220	501	21
		%	x	x	x	x	93,4	15,6	0,7
		Z Anzahl	x	x	x	x	x	x	17
		%	x	x	x	x	x	x	0,5
	b	E Anzahl	x	x	x	x	499	499	2
		Z Anzahl	x	x	x	x	499	499	1
Lengerich, Stadt	a	E Anzahl	13 577	1 705	–	15 282	13 801	1 602	147
		%	x	x	x	x	90,3	11,6	1,1
		Z Anzahl	x	x	x	x	x	x	106
		%	x	x	x	x	x	x	0,8
	b	E Anzahl	x	x	x	x	1 600	1 600	7
		Z Anzahl	x	x	x	x	1 600	1 600	5
Lienen	a	E Anzahl	5 169	548	–	5 717	5 102	520	54
		%	x	x	x	x	89,2	10,2	1,1
		Z Anzahl	x	x	x	x	x	x	39
		%	x	x	x	x	x	x	0,8
	b	E Anzahl	x	x	x	x	518	518	–
		Z Anzahl	x	x	x	x	518	518	–
Lotte	a	E Anzahl	6 846	737	–	7 583	6 747	712	76
		%	x	x	x	x	89,0	10,6	1,1
		Z Anzahl	x	x	x	x	x	x	57
		%	x	x	x	x	x	x	0,8
	b	E Anzahl	x	x	x	x	710	710	3
		Z Anzahl	x	x	x	x	710	710	1
Metelen	a	E Anzahl	3 376	364	–	3 740	3 489	354	32
		%	x	x	x	x	93,3	10,1	0,9
		Z Anzahl	x	x	x	x	x	x	29
		%	x	x	x	x	x	x	0,8
	b	E Anzahl	x	x	x	x	354	354	–
		Z Anzahl	x	x	x	x	354	354	1
Mettingen	a	E Anzahl	6 427	647	–	7 074	6 479	600	88
		%	x	x	x	x	91,6	9,3	1,4
		Z Anzahl	x	x	x	x	x	x	79
		%	x	x	x	x	x	x	1,2
	b	E Anzahl	x	x	x	x	600	600	2
		Z Anzahl	x	x	x	x	600	600	3
Neuenkirchen	a	E Anzahl	6 686	752	–	7 438	6 807	694	52
		%	x	x	x	x	91,5	10,2	0,8
		Z Anzahl	x	x	x	x	x	x	49
		%	x	x	x	x	x	x	0,7
	b	E Anzahl	x	x	x	x	693	693	6
		Z Anzahl	x	x	x	x	693	693	1
Nordwalde	a	E Anzahl	5 005	588	–	5 593	5 159	562	72
		%	x	x	x	x	92,2	10,9	1,4
		Z Anzahl	x	x	x	x	x	x	46
		%	x	x	x	x	x	x	0,9
	b	E Anzahl	x	x	x	x	562	562	5
		Z Anzahl	x	x	x	x	562	562	3

kreisangehörigen Gemeinden

Gültige Stimmen												
insgesamt	davon											
	SPD	CDU	F.D.P.	Bürger-partei	DKP	GRÜNE	EAP	KBW	NPD	V	UAP	Einzel-bewerber
3 510	1 624	1 283	524	–	7	69	–	3	–	–	–	–
100	46,3	36,6	14,9	–	0,2	2,0	–	0,1	–	–	–	–
3 516	1 531	1 277	650	4	7	41	–	2	3	1	–	–
100	43,5	36,3	18,5	0,1	0,2	1,2	–	0,1	0,1	0,0	–	–
300	111	134	44	–	1	10	–	–	–	–	–	–
300	106	127	57	4	1	4	–	–	–	1	–	–
3 199	801	2 139	192	–	1	64	–	2	–	–	–	–
100	25,0	66,9	6,0	–	0,0	2,0	–	0,1	–	–	–	–
3 203	846	2 064	224	7	–	57	–	–	3	2	–	–
100	26,4	64,4	7,0	0,2	–	1,8	–	–	0,1	0,1	–	–
497	116	333	39	–	–	9	–	–	–	–	–	–
498	124	318	41	3	–	9	–	–	3	–	–	–
13 654	7 475	4 500	1 425	–	36	212	–	6	–	–	–	–
100	54,7	33,0	10,4	–	0,3	1,6	–	0,0	–	–	–	–
13 695	7 094	4 407	1 963	8	36	163	1	3	19	1	–	–
100	51,8	32,2	14,3	0,1	0,3	1,2	0,0	0,0	0,1	0,0	–	–
1 593	712	638	190	–	9	44	–	–	–	–	–	–
1 595	681	629	247	2	10	23	1	–	2	–	–	–
5 048	2 561	1 898	486	–	8	95	–	–	–	–	–	–
100	50,7	37,6	9,6	–	0,2	1,9	–	–	–	–	–	–
5 063	2 411	1 875	682	4	7	76	–	–	8	–	–	–
100	47,6	37,0	13,5	0,1	0,1	1,5	–	–	0,2	–	–	–
518	202	242	56	–	2	16	–	–	–	–	–	–
518	188	234	76	2	2	14	–	–	2	–	–	–
6 671	3 935	1 901	701	–	11	112	–	11	–	–	–	–
100	59,0	28,5	10,5	–	0,2	1,7	–	0,2	–	–	–	–
6 690	3 831	1 862	904	2	11	73	1	1	5	–	–	–
100	57,3	27,8	13,5	0,0	0,2	1,1	0,0	0,0	0,1	–	–	–
707	371	215	89	–	3	28	–	1	–	–	–	–
709	373	214	101	1	3	15	–	1	1	–	–	–
3 457	1 030	2 204	150	–	6	65	–	2	–	–	–	–
100	29,8	63,8	4,3	–	0,2	1,9	–	0,1	–	–	–	–
3 460	1 063	2 170	166	2	3	51	–	2	3	–	–	–
100	30,7	62,7	4,8	0,1	0,1	1,5	–	0,1	0,1	–	–	–
354	106	208	19	–	3	18	–	–	–	–	–	–
353	110	211	17	–	2	13	–	–	–	–	–	–
6 391	2 974	3 031	294	–	3	87	–	2	–	–	–	–
100	46,5	47,4	4,6	–	0,0	1,4	–	0,0	–	–	–	–
6 400	2 891	2 963	462	2	4	69	1	1	6	1	–	–
100	45,2	46,3	7,2	0,0	0,1	1,1	0,0	0,0	0,1	0,0	–	–
598	228	322	31	–	1	16	–	–	–	–	–	–
597	225	313	42	–	2	12	1	–	2	–	–	–
6 755	1 851	4 434	378	–	9	81	–	2	–	–	–	–
100	27,4	65,6	5,6	–	0,1	1,2	–	0,0	–	–	–	–
6 758	1 937	4 318	410	6	3	72	3	1	7	1	–	–
100	28,7	63,9	6,1	0,1	0,0	1,1	0,0	0,0	0,1	0,0	–	–
687	172	461	30	–	1	23	–	–	–	–	–	–
692	183	459	33	1	–	16	–	–	–	–	–	–
5 087	1 584	3 012	399	–	4	86	–	2	–	–	–	–
100	31,1	59,2	7,8	–	0,1	1,7	–	0,0	–	–	–	–
5 113	1 634	2 949	447	4	2	73	–	1	2	1	–	–
100	32,0	57,7	8,7	0,1	0,0	1,4	–	0,0	0,0	0,0	–	–
557	125	361	51	–	4	16	–	–	–	–	–	–
559	143	355	43	–	2	15	–	–	1	–	–	–

Noch: **3. Ergebnisse der Wahl nach**

Verwaltungsbezirk a = Ergebnis insgesamt b = Ergebnis der Briefwahl		E = Erststimmen Z = Zweitstimmen	Wahlberechtigte				Wähler		Ungültige Stimmen
			laut Wählerverzeichnis		nach § 25 Abs. 2 BWO	insgesamt	insgesamt	darunter mit Wahlschein	
			ohne Sperrvermerk „W" (Wahlschein)	mit					
Noch: Kreis Steinfurt									
Ochtrup, Stadt	a	E Anzahl	10 000	1 300	–	11 300	10 449	1 268	148
		%	x	x	x	x	92,5	12,1	1,4
		Z Anzahl	x	x	x	x	x	x	99
		%	x	x	x	x	x	x	0,9
	b	E Anzahl	x	x	x	x	1 267	1 267	6
		Z Anzahl	x	x	x	x	1 267	1 267	7
Recke	a	E Anzahl	5 862	395	–	6 257	5 732	367	71
		%	x	x	x	x	91,6	6,4	1,2
		Z Anzahl	x	x	x	x	x	x	64
		%	x	x	x	x	x	x	1,1
	b	E Anzahl	x	x	x	x	367	367	2
		Z Anzahl	x	x	x	x	367	367	2
Rheine, Stadt	a	E Anzahl	42 676	5 799	3	48 478	43 375	5 469	403
		%	x	x	x	x	89,5	12,6	0,9
		Z Anzahl	x	x	x	x	x	x	302
		%	x	x	x	x	x	x	0,7
	b	E Anzahl	x	x	x	x	5 466	5 466	42
		Z Anzahl	x	x	x	x	5 466	5 466	22
Saerbeck	a	E Anzahl	2 517	263	1	2 781	2 559	244	28
		%	x	x	x	x	92,0	9,5	1,1
		Z Anzahl	x	x	x	x	x	x	25
		%	x	x	x	x	x	x	1,0
	b	E Anzahl	x	x	x	x	240	240	–
		Z Anzahl	x	x	x	x	240	240	–
Steinfurt, Stadt	a	E Anzahl	18 884	2 841	2	21 727	19 785	2 674	218
		%	x	x	x	x	91,1	13,5	1,1
		Z Anzahl	x	x	x	x	x	x	162
		%	x	x	x	x	x	x	0,8
	b	E Anzahl	x	x	x	x	2 669	2 669	15
		Z Anzahl	x	x	x	x	2 669	2 669	14
Tecklenburg, Stadt	a	E Anzahl	5 672	781	–	6 453	5 854	739	57
		%	x	x	x	x	90,7	12,6	1,0
		Z Anzahl	x	x	x	x	x	x	49
		%	x	x	x	x	x	x	0,8
	b	E Anzahl	x	x	x	x	739	739	9
		Z Anzahl	x	x	x	x	739	739	4
Westerkappeln	a	E Anzahl	6 025	538	–	6 563	5 796	516	86
		%	x	x	x	x	88,3	8,9	1,5
		Z Anzahl	x	x	x	x	x	x	69
		%	x	x	x	x	x	x	1,2
	b	E Anzahl	x	x	x	x	516	516	1
		Z Anzahl	x	x	x	x	516	516	1
Wettringen	a	E Anzahl	3 720	378	–	4 098	3 807	359	53
		%	x	x	x	x	92,9	9,4	1,4
		Z Anzahl	x	x	x	x	x	x	34
		%	x	x	x	x	x	x	0,9
	b	E Anzahl	x	x	x	x	358	358	1
		Z Anzahl	x	x	x	x	358	358	–

kreisangehörigen Gemeinden

Gültige Stimmen												
insgesamt	davon											
	SPD	CDU	F.D.P.	Bürger-partei	DKP	GRÜNE	EAP	KBW	NPD	V	UAP	Einzel-bewerber
10 301	3 692	5 768	688	–	17	135	–	1	–	–	–	–
100	35,8	56,0	6,7	–	0,2	1,3	–	0,0	–	–	–	–
10 350	3 830	5 604	780	9	9	111	1	–	5	1	–	–
100	37,0	54,1	7,5	0,1	0,1	1,1	0,0	–	0,0	0,0	–	–
1 261	372	753	99	–	3	34	–	–	–	–	–	–
1 260	388	730	100	5	2	34	1	–	–	–	–	–
5 661	2 060	3 297	202	–	–	101	–	1	–	–	–	–
100	36,4	58,2	3,6	–	–	1,8	–	0,0	–	–	–	–
5 668	1 957	3 213	406	–	1	90	–	–	–	1	–	–
100	34,5	56,7	7,2	–	0,0	1,6	–	–	–	0,0	–	–
365	130	201	21	–	–	13	–	–	–	–	–	–
365	123	199	31	–	–	12	–	–	–	–	–	–
42 972	18 190	22 172	1 835	–	76	678	–	21	–	–	–	–
100	42,3	51,6	4,3	–	0,2	1,6	–	0,0	–	–	–	–
43 073	18 029	21 132	3 345	15	59	441	3	10	23	16	–	–
100	41,9	49,1	7,8	0,0	0,1	1,0	0,0	0,0	0,1	0,0	–	–
5 424	1 922	3 054	251	–	15	180	–	2	–	–	–	–
5 444	1 894	2 963	449	3	12	111	–	2	5	5	–	–
2 531	741	1 639	100	–	3	47	–	1	–	–	–	–
100	29,3	64,8	4,0	–	0,1	1,9	–	0,0	–	–	–	–
2 534	724	1 592	178	–	2	34	–	1	–	3	–	–
100	28,6	62,8	7,0	–	0,1	1,3	–	0,0	–	0,1	–	–
240	56	170	10	–	1	3	–	–	–	–	–	–
240	53	166	18	–	1	1	–	–	–	1	–	–
19 567	7 973	9 198	2 010	–	28	354	–	4	–	–	–	–
100	40,7	47,0	10,3	–	0,1	1,8	–	0,0	–	–	–	–
19 623	8 219	8 855	2 182	24	16	308	2	2	14	1	–	–
100	41,9	45,1	11,1	0,1	0,1	1,6	0,0	0,0	0,1	0,0	–	–
2 654	931	1 335	314	–	6	68	–	–	–	–	–	–
2 655	974	1 273	330	6	6	64	–	–	2	–	–	–
5 797	2 640	2 266	768	–	11	108	–	4	–	–	–	–
100	45,5	39,1	13,2	–	0,2	1,9	–	0,1	–	–	–	–
5 805	2 526	2 247	901	5	12	104	1	1	8	–	–	–
100	43,5	38,7	15,5	0,1	0,2	1,8	0,0	0,0	0,1	–	–	–
730	279	314	107	–	1	29	–	–	–	–	–	–
735	277	316	104	3	3	29	–	–	3	–	–	–
5 710	3 205	1 652	742	–	7	99	–	5	–	–	–	–
100	56,1	28,9	13,0	–	0,1	1,7	–	0,1	–	–	–	–
5 727	3 054	1 631	940	5	5	78	–	2	11	1	–	–
100	53,3	28,5	16,4	0,1	0,1	1,4	–	0,0	0,2	0,0	–	–
515	241	173	73	–	4	24	–	–	–	–	–	–
515	222	173	98	–	4	17	–	–	–	1	–	–
3 754	1 071	2 394	239	–	11	38	–	1	–	–	–	–
100	28,5	63,8	6,4	–	0,3	1,0	–	0,0	–	–	–	–
3 773	1 148	2 336	252	1	1	31	–	1	1	2	–	–
100	30,4	61,9	6,7	0,0	0,0	0,8	–	0,0	0,0	0,1	–	–
357	87	236	23	–	1	10	–	–	–	–	–	–
358	90	235	24	–	1	8	–	–	–	–	–	–

Noch: **3. Ergebnisse der Wahl nach**

Verwaltungsbezirk a = Ergebnis insgesamt b = Ergebnis der Briefwahl		E = Erststimmen Z = Zweitstimmen	Wahlberechtigte				Wähler		Ungültige Stimmen
			laut Wählerverzeichnis		nach § 25 Abs. 2 BWO	insgesamt	insgesamt	darunter mit Wahlschein	
			ohne Sperrvermerk „W" (Wahlschein)	mit					
Kreis Warendorf									
Ahlen, Stadt	a	E Anzahl	32 334	4 516	–	36 850	33 177	4 230	325
		%	x	x	x	x	90,0	12,7	1,0
		Z Anzahl	x	x	x	x	x	x	314
		%	x	x	x	x	x	x	0,9
	b	E Anzahl	x	x	x	x	4 226	4 226	42
		Z Anzahl	x	x	x	x	4 226	4 226	36
Beckum, Stadt	a	E Anzahl	23 469	3 217	1	26 687	24 078	3 043	253
		%	x	x	x	x	90,2	12,6	1,1
		Z Anzahl	x	x	x	x	x	x	210
		%	x	x	x	x	x	x	0,9
	b	E Anzahl	x	x	x	x	3 036	3 036	15
		Z Anzahl	x	x	x	x	3 036	3 036	9
Beelen	a	E Anzahl	2 833	313	–	3 146	2 884	284	29
		%	x	x	x	x	91,7	9,8	1,0
		Z Anzahl	x	x	x	x	x	x	22
		%	x	x	x	x	x	x	0,8
	b	E Anzahl	x	x	x	x	282	282	4
		Z Anzahl	x	x	x	x	282	282	1
Drensteinfurt, Stadt	a	E Anzahl	7 080	930	–	8 010	7 376	898	65
		%	x	x	x	x	92,1	12,2	0,9
		Z Anzahl	x	x	x	x	x	x	67
		%	x	x	x	x	x	x	0,9
	b	E Anzahl	x	x	x	x	898	898	3
		Z Anzahl	x	x	x	x	898	898	2
Ennigerloh, Stadt	a	E Anzahl	12 147	1 488	–	13 635	12 342	1 420	142
		%	x	x	x	x	90,5	11,5	1,2
		Z Anzahl	x	x	x	x	x	x	120
		%	x	x	x	x	x	x	1,0
	b	E Anzahl	x	x	x	x	1 420	1 420	3
		Z Anzahl	x	x	x	x	1 420	1 420	4
Everswinkel	a	E Anzahl	3 990	411	–	4 401	4 121	378	39
		%	x	x	x	x	93,6	9,2	0,9
		Z Anzahl	x	x	x	x	x	x	29
		%	x	x	x	x	x	x	0,7
	b	E Anzahl	x	x	x	x	378	378	3
		Z Anzahl	x	x	x	x	378	378	3
Oelde, Stadt	a	E Anzahl	17 020	2 379	1	19 400	17 792	2 264	192
		%	x	x	x	x	91,7	12,7	1,1
		Z Anzahl	x	x	x	x	x	x	175
		%	x	x	x	x	x	x	1,0
	b	E Anzahl	x	x	x	x	2 258	2 258	6
		Z Anzahl	x	x	x	x	2 258	2 258	9
Ostbevern	a	E Anzahl	4 061	439	–	4 500	4 191	415	40
		%	x	x	x	x	93,1	9,9	1,0
		Z Anzahl	x	x	x	x	x	x	26
		%	x	x	x	x	x	x	0,6
	b	E Anzahl	x	x	x	x	411	411	5
		Z Anzahl	x	x	x	x	411	411	3
Sassenberg, Stadt	a	E Anzahl	5 610	555	–	6 165	5 698	528	60
		%	x	x	x	x	92,4	9,3	1,1
		Z Anzahl	x	x	x	x	x	x	49
		%	x	x	x	x	x	x	0,9
	b	E Anzahl	x	x	x	x	527	527	3
		Z Anzahl	x	x	x	x	527	527	1

kreisangehörigen Gemeinden

Gültige Stimmen												
insgesamt	davon											
	SPD	CDU	F.D.P.	Bürger-partei	DKP	GRÜNE	EAP	KBW	NPD	V	UAP	Einzel-bewerber
32 852	16 364	13 965	1 878	–	252	382	–	11	–	–	–	–
100	49,8	42,5	5,7	–	0,8	1,2	–	0,0	–	–	–	–
32 863	16 448	13 566	2 322	20	152	283	7	1	62	2	–	–
100	50,1	41,3	7,1	0,1	0,5	0,9	0,0	0,0	0,2	0,0	–	–
4 184	1 695	2 085	283	–	27	93	–	1	–	–	–	–
4 190	1 753	2 042	304	6	13	62	–	–	9	1	–	–
23 825	9 889	10 878	2 302	–	51	697	–	8	–	–	–	–
100	41,5	45,7	9,7	–	0,2	2,9	–	0,0	–	–	–	–
23 868	10 152	10 631	2 597	13	34	405	5	5	22	4	–	–
100	42,5	44,5	10,9	0,1	0,1	1,7	0,0	0,0	0,1	0,0	–	–
3 021	1 027	1 541	290	–	11	152	–	–	–	–	–	–
3 027	1 115	1 523	287	6	9	85	–	–	1	1	–	–
2 855	625	1 925	239	–	63	–	3	–	–	–	–	–
100	21,9	67,4	8,4	–	2,2	–	0,1	–	–	–	–	–
2 862	660	1 882	262	–	2	53	–	2	1	–	–	–
100	23,1	65,8	9,2	–	0,1	1,9	–	0,1	0,0	–	–	–
278	53	197	18	–	–	10	–	–	–	–	–	–
281	59	195	21	–	–	6	–	–	–	–	–	–
7 311	2 349	4 346	474	–	8	134	–	–	–	–	–	–
100	32,1	59,4	6,5	–	0,1	1,8	–	–	–	–	–	–
7 309	2 360	4 185	655	5	6	90	–	–	8	–	–	–
100	32,3	57,3	9,0	0,1	0,1	1,2	–	–	0,1	–	–	–
895	231	573	61	–	4	26	–	–	–	–	–	–
896	242	560	76	–	4	14	–	–	–	–	–	–
12 200	4 761	6 115	1 051	–	41	229	–	3	–	–	–	–
100	39,0	50,1	8,6	–	0,3	1,9	–	0,0	–	–	–	–
12 222	4 859	5 952	1 214	5	30	136	3	–	21	2	–	–
100	39,8	48,7	9,9	0,0	0,2	1,1	0,0	–	0,2	0,0	–	–
1 417	504	737	124	–	6	46	–	–	–	–	–	–
1 416	520	722	143	–	3	26	1	–	–	1	–	–
4 082	1 192	2 413	384	–	7	85	–	1	–	–	–	–
100	29,2	59,1	9,4	–	0,2	2,1	–	0,0	–	–	–	–
4 092	1 230	2 348	440	1	5	64	–	–	3	1	–	–
100	30,1	57,4	10,8	0,0	0,1	1,6	–	–	0,1	0,0	–	–
375	110	213	31	–	1	20	–	–	–	–	–	–
375	111	205	39	–	1	19	–	–	–	–	–	–
17 600	6 408	9 244	1 540	–	19	386	–	3	–	–	–	–
100	36,4	52,5	8,8	–	0,1	2,2	–	0,0	–	–	–	–
17 617	6 623	8 978	1 736	5	16	239	2	2	12	4	–	–
100	37,6	51,0	9,9	0,0	0,1	1,4	0,0	0,0	0,1	0,0	–	–
2 252	668	1 292	183	–	9	99	–	1	–	–	–	–
2 249	732	1 238	206	–	8	61	–	1	2	1	–	–
4 151	949	2 837	285	–	4	73	–	3	–	–	–	–
100	22,9	68,3	6,9	–	0,1	1,8	–	0,1	–	–	–	–
4 165	956	2 757	371	4	2	70	1	–	4	–	–	–
100	23,0	66,2	8,9	0,1	0,0	1,7	0,0	–	0,1	–	–	–
406	93	271	33	–	–	9	–	–	–	–	–	–
408	92	257	45	–	–	11	–	–	3	–	–	–
5 638	1 704	3 431	398	–	2	102	–	1	–	–	–	–
100	30,2	60,9	7,1	–	0,0	1,8	–	0,0	–	–	–	–
5 649	1 781	3 331	442	7	5	79	1	–	3	–	–	–
100	31,5	59,0	7,8	0,1	0,1	1,4	0,0	–	0,1	–	–	–
524	160	307	39	–	–	18	–	–	–	–	–	–
526	172	305	36	1	1	10	–	–	1	–	–	–

Noch: **3. Ergebnisse der Wahl nach**

Verwaltungsbezirk a = Ergebnis insgesamt b = Ergebnis der Briefwahl		E = Erststimmen Z = Zweitstimmen	Wahlberechtigte				Wähler		Ungültige Stimmen
			laut Wählerverzeichnis		nach § 25 Abs. 2 BWO	insgesamt	insgesamt	darunter mit Wahlschein	
			ohne Sperrvermerk „W" (Wahlschein)	mit					
Noch: Kreis Warendorf									
Sendenhorst, Stadt	a	E Anzahl	6 236	999	–	7 235	6 639	955	58
		%	x	x	x	x	91,8	14,4	0,9
		Z Anzahl	x	x	x	x	x	x	53
		%	x	x	x	x	x	x	0,8
	b	E Anzahl	x	x	x	x	955	955	4
		Z Anzahl	x	x	x	x	955	955	1
Telgte, Stadt	a	E Anzahl	9 732	1 602	4	11 338	10 432	1 525	106
		%	x	x	x	x	92,0	14,6	1,0
		Z Anzahl	x	x	x	x	x	x	92
		%	x	x	x	x	x	x	0,9
	b	E Anzahl	x	x	x	x	1 427	1 427	4
		Z Anzahl	x	x	x	x	1 427	1 427	3
Wadersloh	a	E Anzahl	6 898	1 008	–	7 906	7 286	985	78
		%	x	x	x	x	92,2	13,5	1,1
		Z Anzahl	x	x	x	x	x	x	63
		%	x	x	x	x	x	x	0,9
	b	E Anzahl	x	x	x	x	983	983	1
		Z Anzahl	x	x	x	x	983	983	–
Warendorf, Stadt	a	E Anzahl	20 284	2 900	–	23 184	21 256	2 812	160
		%	x	x	x	x	91,7	13,2	0,8
		Z Anzahl	x	x	x	x	x	x	140
		%	x	x	x	x	x	x	0,7
	b	E Anzahl	x	x	x	x	2 808	2 808	20
		Z Anzahl	x	x	x	x	2 808	2 808	12
Kreis Gütersloh									
Borgholzhausen, Stadt	a	E Anzahl	4 832	600	–	5 432	4 867	576	53
		%	x	x	x	x	89,6	11,8	1,1
		Z Anzahl	x	x	x	x	x	x	41
		%	x	x	x	x	x	x	0,8
	b	E Anzahl	x	x	x	x	575	575	3
		Z Anzahl	x	x	x	x	575	575	2
Gütersloh, Stadt	a	E Anzahl	48 511	8 118	–	56 629	50 427	7 681	451
		%	x	x	x	x	89,0	15,2	0,9
		Z Anzahl	x	x	x	x	x	x	346
		%	x	x	x	x	x	x	0,7
	b	E Anzahl	x	x	x	x	7 652	7 652	35
		Z Anzahl	x	x	x	x	7 652	7 652	16
Halle (Westf.), Stadt	a	E Anzahl	11 501	1 855	–	13 356	12 002	1 759	132
		%	x	x	x	x	89,9	14,7	1,1
		Z Anzahl	x	x	x	x	x	x	116
		%	x	x	x	x	x	x	1,0
	b	E Anzahl	x	x	x	x	1 752	1 752	18
		Z Anzahl	x	x	x	x	1 752	1 752	17
Harsewinkel, Stadt	a	E Anzahl	10 753	1 343	–	12 096	10 949	1 275	80
		%	x	x	x	x	90,5	11,6	0,7
		Z Anzahl	x	x	x	x	x	x	70
		%	x	x	x	x	x	x	0,6
	b	E Anzahl	x	x	x	x	1 272	1 272	3
		Z Anzahl	x	x	x	x	1 272	1 272	2
Herzebrock	a	E Anzahl	7 839	821	–	8 660	7 994	779	86
		%	x	x	x	x	92,3	9,7	1,1
		Z Anzahl	x	x	x	x	x	x	79
		%	x	x	x	x	x	x	1,0
	b	E Anzahl	x	x	x	x	778	778	1
		Z Anzahl	x	x	x	x	778	778	2

kreisangehörigen Gemeinden

Gültige Stimmen												
insgesamt	davon											
	SPD	CDU	F.D.P.	Bürger-partei	DKP	GRÜNE	EAP	KBW	NPD	V	UAP	Einzel-bewerber
6 581	2 043	3 883	492	–	9	153	–	1	–	–	–	–
100	31,0	59,0	7,5	–	0,1	2,3	–	0,0	–	–	–	–
6 586	2 078	3 780	605	3	8	107	1	–	4	–	–	–
100	31,6	57,4	9,2	0,0	0,1	1,6	0,0	–	0,1	–	–	–
951	266	583	68	–	4	30	–	–	–	–	–	–
954	277	569	81	2	2	22	–	–	1	–	–	–
10 326	3 193	5 930	982	–	17	202	–	2	–	–	–	–
100	30,9	57,4	9,5	–	0,2	2,0	–	0,0	–	–	–	–
10 340	3 166	5 783	1 219	6	11	143	4	2	5	1	–	–
100	30,6	55,9	11,8	0,1	0,1	1,4	0,0	0,0	0,0	0,0	–	–
1 423	364	867	137	–	7	48	–	–	–	–	–	–
1 424	383	840	155	1	5	39	–	–	1	–	–	–
7 208	1 792	4 672	620	–	9	113	–	2	–	–	–	–
100	24,9	64,8	8,6	–	0,1	1,6	–	0,0	–	–	–	–
7 223	1 879	4 578	660	5	7	79	1	3	10	1	–	–
100	26,0	63,4	9,1	0,1	0,1	1,1	0,0	0,0	0,1	0,0	–	–
982	199	673	78	–	3	29	–	–	–	–	–	–
983	216	676	67	–	2	22	–	–	–	–	–	–
21 096	6 313	12 414	1 837	–	31	492	–	9	–	–	–	–
100	29,9	58,8	8,7	–	0,1	2,3	–	0,0	–	–	–	–
21 116	6 631	11 978	2 121	13	22	319	3	7	21	1	–	–
100	31,4	56,7	10,0	0,1	0,1	1,5	0,0	0,0	0,1	0,0	–	–
2 788	671	1 723	261	–	7	126	–	–	–	–	–	–
2 796	734	1 676	293	1	6	82	–	–	4	–	–	–
4 814	2 215	2 067	391	–	4	135	–	2	–	–	–	–
100	46,0	42,9	8,1	–	0,1	2,8	–	0,0	–	–	–	–
4 826	2 174	1 933	616	2	3	94	1	–	3	–	–	–
100	45,0	40,1	12,8	0,0	0,1	1,9	0,0	–	0,1	–	–	–
572	223	283	43	–	1	22	–	–	–	–	–	–
573	226	264	65	–	1	17	–	–	–	–	–	–
49 976	22 185	22 382	4 405	–	83	911	–	10	–	–	–	–
100	44,4	44,8	8,8	–	0,2	1,8	–	0,0	–	–	–	–
50 081	21 275	20 912	7 003	29	65	719	2	7	64	5	–	–
100	42,5	41,8	14,0	0,1	0,1	1,4	0,0	0,0	0,1	0,0	–	–
7 617	3 027	3 608	734	–	21	225	–	2	–	–	–	–
7 636	2 950	3 381	1 089	8	10	182	–	2	11	3	–	–
11 870	5 404	5 261	880	–	22	298	–	5	–	–	–	–
100	45,5	44,3	7,4	–	0,2	2,5	–	0,0	–	–	–	–
11 886	5 165	4 914	1 577	8	18	174	2	3	21	4	–	–
100	43,5	41,3	13,3	0,1	0,2	1,5	0,0	0,0	0,2	0,0	–	–
1 734	625	902	133	–	5	68	–	1	–	–	–	–
1 735	623	834	234	4	4	32	–	1	3	–	–	–
10 869	3 775	6 102	730	–	7	254	–	1	–	–	–	–
100	34,7	56,1	6,7	–	0,1	2,3	–	0,0	–	–	–	–
10 879	3 648	5 823	1 177	13	4	195	2	–	14	3	–	–
100	33,5	53,5	10,8	0,1	0,0	1,8	0,0	–	0,1	0,0	–	–
1 269	412	706	91	–	–	60	–	–	–	–	–	–
1 270	403	686	130	3	–	47	–	–	–	1	–	–
7 908	2 230	5 109	422	–	14	132	–	1	–	–	–	–
100	28,2	64,6	5,3	–	0,2	1,7	–	0,0	–	–	–	–
7 915	2 168	4 937	657	8	12	115	–	1	9	8	–	–
100	27,4	62,4	8,3	0,1	0,2	1,5	–	0,0	0,1	0,1	–	–
777	213	494	36	–	3	31	–	–	–	–	–	–
776	211	477	58	3	3	22	–	–	1	1	–	–

Noch: **3. Ergebnisse der Wahl nach**

Verwaltungsbezirk a = Ergebnis insgesamt b = Ergebnis der Briefwahl		E = Erststimmen Z = Zweitstimmen	Wahlberechtigte				Wähler		Ungültige Stimmen
			laut Wählerverzeichnis		nach § 25 Abs. 2 BWO	insgesamt	insgesamt	darunter mit Wahlschein	
			ohne Sperrvermerk „W" (Wahlschein)	mit					
Noch: Kreis Gütersloh									
Langenberg	a	E Anzahl	4 148	504	2	4 654	4 299	471	42
		%	x	x	x	x	92,4	11,0	1,0
		Z Anzahl	x	x	x	x	x	x	44
		%	x	x	x	x	x	x	1,0
	b	E Anzahl	x	x	x	x	471	471	–
		Z Anzahl	x	x	x	x	471	471	2
Rheda-Wiedenbrück, Stadt	a	E Anzahl	22 817	3 201	–	26 018	23 749	3 038	231
		%	x	x	x	x	91,3	12,8	1,0
		Z Anzahl	x	x	x	x	x	x	206
		%	x	x	x	x	x	x	0,9
	b	E Anzahl	x	x	x	x	3 030	3 030	10
		Z Anzahl	x	x	x	x	3 030	3 030	8
Rietberg, Stadt	a	E Anzahl	13 707	1 510	–	15 217	13 868	1 408	147
		%	x	x	x	x	91,1	10,2	1,1
		Z Anzahl	x	x	x	x	x	x	142
		%	x	x	x	x	x	x	1,0
	b	E Anzahl	x	x	x	x	1 406	1 406	4
		Z Anzahl	x	x	x	x	1 406	1 406	1
Schloß Holte-Stukenbrock	a	E Anzahl	11 904	1 264	–	13 168	11 858	1 204	135
		%	x	x	x	x	90,1	10,2	1,1
		Z Anzahl	x	x	x	x	x	x	116
		%	x	x	x	x	x	x	1,0
	b	E Anzahl	x	x	x	x	1 192	1 192	2
		Z Anzahl	x	x	x	x	1 192	1 192	2
Steinhagen	a	E Anzahl	10 155	1 507	–	11 662	10 646	1 438	124
		%	x	x	x	x	91,3	13,5	1,2
		Z Anzahl	x	x	x	x	x	x	105
		%	x	x	x	x	x	x	1,0
	b	E Anzahl	x	x	x	x	1 438	1 438	13
		Z Anzahl	x	x	x	x	1 438	1 438	10
Verl	a	E Anzahl	10 904	1 538	–	12 442	11 235	1 431	87
		%	x	x	x	x	90,3	12,7	0,8
		Z Anzahl	x	x	x	x	x	x	83
		%	x	x	x	x	x	x	0,7
	b	E Anzahl	x	x	x	x	1 423	1 423	9
		Z Anzahl	x	x	x	x	1 423	1 423	8
Versmold, Stadt	a	E Anzahl	11 273	1 422	–	12 695	11 167	1 341	125
		%	x	x	x	x	88,0	12,0	1,1
		Z Anzahl	x	x	x	x	x	x	84
		%	x	x	x	x	x	x	0,8
	b	E Anzahl	x	x	x	x	1 338	1 338	7
		Z Anzahl	x	x	x	x	1 338	1 338	3
Werther (Westf.), Stadt	a	E Anzahl	6 157	817	–	6 974	6 320	738	64
		%	x	x	x	x	90,6	11,7	1,0
		Z Anzahl	x	x	x	x	x	x	58
		%	x	x	x	x	x	x	0,9
	b	E Anzahl	x	x	x	x	737	737	1
		Z Anzahl	x	x	x	x	737	737	3

kreisangehörigen Gemeinden

Gültige Stimmen												
insgesamt	davon											
	SPD	CDU	F.D.P.	Bürger-partei	DKP	GRÜNE	EAP	KBW	NPD	V	UAP	Einzel-bewerber
4 257	1 315	2 646	222	–	5	67	–	2	–	–	–	–
100	30,9	62,2	5,2	–	0,1	1,6	–	0,0	–	–	–	–
4 255	1 312	2 568	306	2	3	60	–	–	4	–	–	–
100	30,8	60,4	7,2	0,0	0,1	1,4	–	–	0,1	–	–	–
471	138	286	34	–	1	12	–	–	–	–	–	–
469	144	279	35	1	–	10	–	–	–	–	–	–
23 518	8 553	12 865	1 696	–	25	374	–	5	–	–	–	–
100	36,4	54,7	7,2	–	0,1	1,6	–	0,0	–	–	–	–
23 543	8 217	12 399	2 613	31	17	234	1	–	30	1	–	–
100	34,9	52,7	11,1	0,1	0,1	1,0	0,0	–	0,1	0,0	–	–
3 020	998	1 695	229	–	5	93	–	5	–	–	–	–
3 022	997	1 622	337	5	5	54	–	–	2	–	–	–
13 721	3 068	9 834	565	–	9	241	–	4	–	–	–	–
100	22,4	71,7	4,1	–	0,1	1,8	–	0,0	–	–	–	–
13 726	2 954	9 594	950	14	7	191	1	3	8	4	–	–
100	21,5	69,9	6,9	0,1	0,1	1,4	0,0	0,0	0,1	0,0	–	–
1 402	315	963	70	–	2	52	–	–	–	–	–	–
1 405	311	926	132	3	1	29	1	–	1	1	–	–
11 723	3 980	6 782	721	–	7	230	–	3	–	–	–	–
100	34,0	57,9	6,2	–	0,1	2,0	–	0,0	–	–	–	–
11 742	3 843	6 621	1 072	14	8	175	1	–	6	2	–	–
100	32,7	56,4	9,1	0,1	0,1	1,5	0,0	–	0,1	0,0	–	–
1 190	387	686	78	–	1	38	–	–	–	–	–	–
1 190	395	665	105	1	1	23	–	–	–	–	–	–
10 522	4 899	4 494	868	–	19	240	–	2	–	–	–	–
100	46,6	42,7	8,2	–	0,2	2,3	–	0,0	–	–	–	–
10 541	4 678	4 196	1 456	17	12	169	1	1	11	–	–	–
100	44,4	39,8	13,8	0,2	0,1	1,6	0,0	0,0	0,1	–	–	–
1 425	574	690	115	–	2	44	–	–	–	–	–	–
1 428	552	641	196	6	2	24	–	–	7	–	–	–
11 148	3 565	6 866	542	–	12	161	–	2	–	–	–	–
100	32,0	61,6	4,9	–	0,1	1,4	–	0,0	–	–	–	–
11 152	3 382	6 635	948	7	13	152	1	–	11	3	–	–
100	30,3	59,5	8,5	0,1	0,1	1,4	0,0	–	0,1	0,0	–	–
1 414	405	916	47	–	5	41	–	–	–	–	–	–
1 415	386	890	102	2	6	25	–	–	3	1	–	–
11 042	5 228	4 840	817	–	6	148	–	3	–	–	–	–
100	47,3	43,8	7,4	–	0,1	1,3	–	0,0	–	–	–	–
11 083	5 047	4 602	1 304	7	4	105	1	2	11	–	–	–
100	45,5	41,5	11,8	0,1	0,0	0,9	0,0	0,0	0,1	–	–	–
1 331	478	725	97	–	–	31	–	–	–	–	–	–
1 335	482	686	145	1	–	19	–	–	2	–	–	–
6 256	2 954	2 682	440	–	8	171	–	1	–	–	–	–
100	47,2	42,9	7,0	–	0,1	2,7	–	0,0	–	–	–	–
6 262	2 797	2 551	756	8	7	132	–	–	6	5	–	–
100	44,7	40,7	12,1	0,1	0,1	2,1	–	–	0,1	0,1	–	–
736	351	316	42	–	1	26	–	–	–	–	–	–
734	315	303	84	6	2	21	–	–	3	–	–	–

Noch: **3. Ergebnisse der Wahl nach**

Verwaltungsbezirk a = Ergebnis insgesamt b = Ergebnis der Briefwahl		E = Erststimmen Z = Zweitstimmen	Wahlberechtigte				Wähler		Ungültige Stimmen
			laut Wählerverzeichnis		nach § 25 Abs. 2 BWO	insgesamt	insgesamt	darunter mit Wahlschein	
			ohne Sperrvermerk „W" (Wahlschein)	mit					
Kreis Herford									
Bünde, Stadt	a	E Anzahl	27 062	3 664	3	30 729	27 772	3 503	381
		%	x	x	x	x	90,4	12,6	1,4
		Z Anzahl	x	x	x	x	x	x	313
		%	x	x	x	x	x	x	1,1
	b	E Anzahl	x	x	x	x	3 498	3 498	18
		Z Anzahl	x	x	x	x	3 498	3 498	15
Enger, Stadt	a	E Anzahl	10 774	1 495	–	12 269	11 252	1 435	132
		%	x	x	x	x	91,7	12,8	1,2
		Z Anzahl	x	x	x	x	x	x	124
		%	x	x	x	x	x	x	1,1
	b	E Anzahl	x	x	x	x	1 429	1 429	11
		Z Anzahl	x	x	x	x	1 429	1 429	7
Herford, Stadt	a	E Anzahl	41 316	7 240	2	48 558	43 777	6 879	477
		%	x	x	x	x	90,2	15,7	1,1
		Z Anzahl	x	x	x	x	x	x	402
		%	x	x	x	x	x	x	0,9
	b	E Anzahl	x	x	x	x	6 638	6 638	29
		Z Anzahl	x	x	x	x	6 638	6 638	26
Hiddenhausen	a	E Anzahl	13 217	1 714	2	14 933	13 865	1 634	157
		%	x	x	x	x	92,8	11,8	1,1
		Z Anzahl	x	x	x	x	x	x	130
		%	x	x	x	x	x	x	0,9
	b	E Anzahl	x	x	x	x	1 632	1 632	5
		Z Anzahl	x	x	x	x	1 632	1 632	6
Kirchlengern	a	E Anzahl	9 956	1 043	–	10 999	9 922	993	116
		%	x	x	x	x	90,2	10,0	1,2
		Z Anzahl	x	x	x	x	x	x	109
		%	x	x	x	x	x	x	1,1
	b	E Anzahl	x	x	x	x	993	993	1
		Z Anzahl	x	x	x	x	993	993	–
Löhne, Stadt	a	E Anzahl	24 493	3 165	4	27 662	25 043	3 031	312
		%	x	x	x	x	90,5	12,1	1,2
		Z Anzahl	x	x	x	x	x	x	256
		%	x	x	x	x	x	x	1,0
	b	E Anzahl	x	x	x	x	3 022	3 022	11
		Z Anzahl	x	x	x	x	3 022	3 022	8
Rödinghausen	a	E Anzahl	5 454	746	–	6 200	5 722	725	54
		%	x	x	x	x	92,3	12,7	0,9
		Z Anzahl	x	x	x	x	x	x	45
		%	x	x	x	x	x	x	0,8
	b	E Anzahl	x	x	x	x	724	724	2
		Z Anzahl	x	x	x	x	724	724	3
Spenge, Stadt	a	E Anzahl	9 283	1 086	–	10 369	9 522	1 050	112
		%	x	x	x	x	91,8	11,0	1,2
		Z Anzahl	x	x	x	x	x	x	105
		%	x	x	x	x	x	x	1,1
	b	E Anzahl	x	x	x	x	1 050	1 050	9
		Z Anzahl	x	x	x	x	1 050	1 050	8
Vlotho, Stadt	a	E Anzahl	12 671	1 860	–	14 531	13 072	1 767	161
		%	x	x	x	x	90,0	13,5	1,2
		Z Anzahl	x	x	x	x	x	x	137
		%	x	x	x	x	x	x	1,0
	b	E Anzahl	x	x	x	x	1 763	1 763	11
		Z Anzahl	x	x	x	x	1 763	1 763	9

kreisangehörigen Gemeinden

Gültige Stimmen												
insgesamt	davon											
	SPD	CDU	F.D.P.	Bürger-partei	DKP	GRÜNE	EAP	KBW	NPD	V	UAP	Einzel-bewerber
27 391	14 700	9 815	2 269	–	42	551	–	14	–	–	–	–
100	53,7	35,8	8,3	–	0,2	2,0	–	0,1	–	–	–	–
27 459	13 984	9 474	3 506	20	25	382	3	6	57	2	–	–
100	50,9	34,5	12,8	0,1	0,1	1,4	0,0	0,0	0,2	0,0	–	–
3 480	1 557	1 543	275	–	7	97	–	1	–	–	–	–
3 483	1 512	1 501	383	7	6	69	–	–	5	–	–	–
11 120	5 959	4 096	814	–	18	230	–	3	–	–	–	–
100	53,6	36,8	7,3	–	0,2	2,1	–	0,0	–	–	–	–
11 128	5 695	3 960	1 269	1	10	183	1	–	8	1	–	–
100	51,2	35,6	11,4	0,0	0,1	1,6	0,0	–	0,1	0,0	–	–
1 418	629	658	96	–	–	35	–	–	–	–	–	–
1 422	614	641	136	1	–	29	–	–	1	–	–	–
43 300	20 525	18 833	3 091	–	47	791	–	13	–	–	–	–
100	47,4	43,5	7,1	–	0,1	1,8	–	0,0	–	–	–	–
43 375	19 640	18 046	4 972	37	35	567	5	8	58	7	–	–
100	45,3	41,6	11,5	0,1	0,1	1,3	0,0	0,0	0,1	0,0	–	–
6 609	2 701	3 246	455	–	3	204	–	–	–	–	–	–
6 612	2 585	3 144	729	8	–	134	1	–	10	1	–	–
13 708	7 740	4 853	855	–	16	244	–	–	–	–	–	–
100	56,5	35,4	6,2	–	0,1	1,8	–	–	–	–	–	–
13 735	7 399	4 676	1 461	3	6	175	–	–	11	4	–	–
100	53,9	34,0	10,6	0,0	0,0	1,3	–	–	0,1	0,0	–	–
1 627	861	620	88	–	2	56	–	–	–	–	–	–
1 626	832	601	150	–	2	41	–	–	–	–	–	–
9 806	5 314	3 561	734	–	15	179	–	3	–	–	–	–
100	54,2	36,3	7,5	–	0,2	1,8	–	0,0	–	–	–	–
9 813	5 011	3 446	1 182	7	17	137	2	1	9	1	–	–
100	51,1	35,1	12,0	0,1	0,2	1,4	0,0	0,0	0,1	0,0	–	–
992	485	415	53	–	3	36	–	–	–	–	–	–
993	465	400	91	3	3	30	1	–	–	–	–	–
24 731	13 402	9 288	1 552	–	62	421	–	6	–	–	–	–
100	54,2	37,6	6,3	–	0,3	1,7	–	0,0	–	–	–	–
24 787	12 845	8 984	2 555	13	45	292	1	2	43	7	–	–
100	51,8	36,2	10,3	0,1	0,2	1,2	0,0	0,0	0,2	0,0	–	–
3 011	1 481	1 284	145	–	10	90	–	1	–	–	–	–
3 014	1 425	1 234	266	5	6	67	1	–	9	1	–	–
5 668	3 130	1 983	465	–	3	83	–	4	–	–	–	–
100	55,2	35,0	8,2	–	0,1	1,5	–	0,1	–	–	–	–
5 677	2 985	1 909	694	3	2	71	1	–	12	–	–	–
100	52,6	33,6	12,2	0,1	0,0	1,3	0,0	–	0,2	–	–	–
722	400	258	53	–	–	11	–	–	–	–	–	–
721	393	246	71	1	–	10	–	–	–	–	–	–
9 410	5 148	3 294	749	–	14	204	–	1	–	–	–	–
100	54,7	35,0	8,0	–	0,1	2,2	–	0,0	–	–	–	–
9 417	4 848	3 193	1 209	9	9	141	1	–	6	1	–	–
100	51,5	33,9	12,8	0,1	0,1	1,5	0,0	–	0,1	0,0	–	–
1 041	484	445	88	–	3	21	–	–	–	–	–	–
1 042	453	430	147	–	1	11	–	–	–	–	–	–
12 911	6 372	5 284	940	–	22	289	–	4	–	–	–	–
100	49,4	40,9	7,3	–	0,2	2,2	–	0,0	–	–	–	–
12 935	6 131	5 118	1 431	8	17	214	–	1	14	1	–	–
100	47,4	39,6	11,1	0,1	0,1	1,7	–	0,0	0,1	0,0	–	–
1 752	756	815	119	–	5	56	–	1	–	–	–	–
1 754	739	791	171	1	4	44	–	–	4	–	–	–

Noch: **3. Ergebnisse der Wahl nach**

Verwaltungsbezirk a = Ergebnis insgesamt b = Ergebnis der Briefwahl		E = Erststimmen Z = Zweitstimmen	Wahlberechtigte				Wähler		Ungültige Stimmen
			laut Wählerverzeichnis		nach § 25 Abs. 2 BWO	insgesamt	insgesamt	darunter mit Wahlschein	
			ohne Sperrvermerk „W" (Wahlschein)	mit					
Kreis Höxter									
Bad Driburg, Stadt	a	E Anzahl	10 694	1 907	–	12 601	11 505	1 813	116
		%	x	x	x	x	91,3	15,8	1,0
		Z Anzahl	x	x	x	x	x	x	102
		%	x	x	x	x	x	x	0,9
	b	E Anzahl	x	x	x	x	1 807	1 807	14
		Z Anzahl	x	x	x	x	1 807	1 807	8
Beverungen, Stadt	a	E Anzahl	9 799	1 527	–	11 326	10 466	1 446	96
		%	x	x	x	x	92,4	13,8	0,9
		Z Anzahl	x	x	x	x	x	x	78
		%	x	x	x	x	x	x	0,7
	b	E Anzahl	x	x	x	x	1 444	1 444	3
		Z Anzahl	x	x	x	x	1 444	1 444	2
Borgentreich, Stadt	a	E Anzahl	6 230	660	–	6 890	6 351	625	96
		%	x	x	x	x	92,2	9,8	1,5
		Z Anzahl	x	x	x	x	x	x	63
		%	x	x	x	x	x	x	1,0
	b	E Anzahl	x	x	x	x	625	625	5
		Z Anzahl	x	x	x	x	625	625	2
Brakel, Stadt	a	E Anzahl	9 782	1 259	–	11 041	9 973	1 206	92
		%	x	x	x	x	90,3	12,1	0,9
		Z Anzahl	x	x	x	x	x	x	73
		%	x	x	x	x	x	x	0,7
	b	E Anzahl	x	x	x	x	1 203	1 203	6
		Z Anzahl	x	x	x	x	1 203	1 203	2
Höxter, Stadt	a	E Anzahl	20 640	3 139	–	23 779	21 442	2 970	190
		%	x	x	x	x	90,2	13,9	0,9
		Z Anzahl	x	x	x	x	x	x	163
		%	x	x	x	x	x	x	0,8
	b	E Anzahl	x	x	x	x	2 954	2 954	19
		Z Anzahl	x	x	x	x	2 954	2 954	10
Marienmünster, Stadt	a	E Anzahl	3 295	246	–	3 541	3 338	233	31
		%	x	x	x	x	94,3	7,0	0,9
		Z Anzahl	x	x	x	x	x	x	24
		%	x	x	x	x	x	x	0,7
	b	E Anzahl	x	x	x	x	231	231	2
		Z Anzahl	x	x	x	x	231	231	2
Nieheim, Stadt	a	E Anzahl	4 241	556	–	4 797	4 428	536	56
		%	x	x	x	x	92,3	12,1	1,3
		Z Anzahl	x	x	x	x	x	x	43
		%	x	x	x	x	x	x	1,0
	b	E Anzahl	x	x	x	x	536	536	8
		Z Anzahl	x	x	x	x	536	536	6
Steinheim, Stadt	a	E Anzahl	7 778	896	–	8 674	7 874	850	97
		%	x	x	x	x	90,8	10,8	1,2
		Z Anzahl	x	x	x	x	x	x	73
		%	x	x	x	x	x	x	0,9
	b	E Anzahl	x	x	x	x	849	849	4
		Z Anzahl	x	x	x	x	849	849	1

kreisangehörigen Gemeinden

Gültige Stimmen												
insgesamt	davon											
	SPD	CDU	F.D.P.	Bürger-partei	DKP	GRÜNE	EAP	KBW	NPD	V	UAP	Einzel-bewerber
11 389	3 438	7 085	625	–	12	225	–	2	–	2	–	–
100	30,2	62,2	5,5	–	0,1	2,0	–	0,0	–	0,0	–	–
11 403	3 302	7 008	895	4	11	166	3	2	10	2	–	–
100	29,0	61,5	7,8	0,0	0,1	1,5	0,0	0,0	0,1	0,0	–	–
1 793	431	1 186	103	–	1	70	–	1	–	1	–	–
1 799	425	1 172	149	3	–	46	–	–	4	–	–	–
10 370	3 794	6 041	373	–	11	147	–	2	–	2	–	–
100	36,6	58,3	3,6	–	0,1	1,4	–	0,0	–	0,0	–	–
10 388	3 639	5 963	669	1	8	100	–	–	7	1	–	–
100	35,0	57,4	6,4	0,0	0,1	1,0	–	–	0,1	0,0	–	–
1 441	419	915	73	–	3	31	–	–	–	–	–	–
1 442	400	910	106	–	3	23	–	–	–	–	–	–
6 255	1 024	4 894	254	–	2	78	–	1	–	2	–	–
100	16,4	78,2	4,1	–	0,0	1,2	–	0,0	–	0,0	–	–
6 288	1 189	4 643	385	1	3	64	–	–	3	–	–	–
100	18,9	73,8	6,1	0,0	0,0	1,0	–	–	0,0	–	–	–
620	111	433	50	–	–	26	–	–	–	–	–	–
623	127	416	61	–	–	19	–	–	–	–	–	–
9 881	2 715	6 622	300	–	11	226	–	2	–	5	–	–
100	27,5	67,0	3,0	–	0,1	2,3	–	0,0	–	0,1	–	–
9 900	2 663	6 541	520	6	8	150	3	1	6	2	–	–
100	26,9	66,1	5,3	0,1	0,1	1,5	0,0	0,0	0,1	0,0	–	–
1 197	289	811	42	–	2	53	–	–	–	–	–	–
1 201	288	806	74	–	1	31	1	–	–	–	–	–
21 252	7 239	12 372	1 204	–	22	396	–	12	–	7	–	–
100	34,1	58,2	5,7	–	0,1	1,9	–	0,1	–	0,0	–	–
21 279	6 966	12 165	1 851	12	12	235	2	6	27	3	–	–
100	32,7	57,2	8,7	0,1	0,1	1,1	0,0	0,0	0,1	0,0	–	–
2 935	916	1 672	208	–	7	126	–	3	–	3	–	–
2 944	889	1 661	294	7	5	79	–	2	5	2	–	–
3 307	699	2 503	67	–	3	33	–	1	–	1	–	–
100	21,1	75,7	2,0	–	0,1	1,0	–	0,0	–	0,0	–	–
3 314	682	2 479	121	1	2	26	–	1	2	–	–	–
100	20,6	74,8	3,7	0,0	0,1	0,8	–	0,0	0,1	–	–	–
229	60	156	9	–	–	4	–	–	–	–	–	–
229	53	154	20	–	–	2	–	–	–	–	–	–
4 372	1 277	2 881	150	–	7	51	–	1	–	5	–	–
100	29,2	65,9	3,4	–	0,2	1,2	–	0,0	–	0,1	–	–
4 385	1 282	2 841	202	4	6	41	1	2	5	1	–	–
100	29,2	64,8	4,6	0,1	0,1	0,9	0,0	0,0	0,1	0,0	–	–
528	121	377	13	–	2	15	–	–	–	–	–	–
530	120	373	23	1	2	10	–	–	1	–	–	–
7 777	2 673	4 539	438	–	7	116	–	1	–	3	–	–
100	34,4	58,4	5,6	–	0,1	1,5	–	0,0	–	0,0	–	–
7 801	2 644	4 455	587	3	5	96	1	2	7	1	–	–
100	33,9	57,1	7,5	0,0	0,1	1,2	0,0	0,0	0,1	0,0	–	–
845	288	506	28	–	1	22	–	–	–	–	–	–
848	277	502	45	2	1	19	–	–	2	–	–	–

Verwaltungsbezirk a = Ergebnis insgesamt b = Ergebnis der Briefwahl		E = Erststimmen Z = Zweitstimmen	Wahlberechtigte				Wähler		Ungültige Stimmen
			laut Wählerverzeichnis		nach § 25 Abs. 2 BWO	insgesamt	insgesamt	darunter mit Wahlschein	
			ohne Sperrvermerk „W" (Wahlschein)	mit					
Noch: Kreis Höxter									
Warburg, Stadt	a	E Anzahl	14 712	2 263	–	16 975	15 422	2 133	177
		%	x	x	x	x	90,9	13,8	1,1
		Z Anzahl	x	x	x	x	x	x	120
		%	x	x	x	x	x	x	0,8
	b	E Anzahl	x	x	x	x	2 114	2 114	10
		Z Anzahl	x	x	x	x	2 114	2 114	13
Willebadessen, Stadt	a	E Anzahl	5 392	544	–	5 936	5 461	515	57
		%	x	x	x	x	92,0	9,4	1,0
		Z Anzahl	x	x	x	x	x	x	41
		%	x	x	x	x	x	x	0,8
	b	E Anzahl	x	x	x	x	515	515	4
		Z Anzahl	x	x	x	x	515	515	2
Kreis Lippe									
Augustdorf	a	E Anzahl	3 904	484	–	4 388	3 907	460	38
		%	x	x	x	x	89,0	11,8	1,0
		Z Anzahl	x	x	x	x	x	x	27
		%	x	x	x	x	x	x	0,7
	b	E Anzahl	x	x	x	x	460	460	3
		Z Anzahl	x	x	x	x	460	460	1
Bad Salzuflen, Stadt	a	E Anzahl	33 580	5 687	–	39 267	35 512	5 447	337
		%	x	x	x	x	90,4	15,3	0,9
		Z Anzahl	x	x	x	x	x	x	273
		%	x	x	x	x	x	x	0,8
	b	E Anzahl	x	x	x	x	5 430	5 430	18
		Z Anzahl	x	x	x	x	5 430	5 430	9
Barntrup, Stadt	a	E Anzahl	5 726	786	–	6 512	5 939	739	47
		%	x	x	x	x	91,2	12,4	0,8
		Z Anzahl	x	x	x	x	x	x	52
		%	x	x	x	x	x	x	0,9
	b	E Anzahl	x	x	x	x	739	739	3
		Z Anzahl	x	x	x	x	739	739	3
Blomberg, Stadt	a	E Anzahl	9 900	1 072	–	10 972	9 923	1 018	125
		%	x	x	x	x	90,4	10,3	1,3
		Z Anzahl	x	x	x	x	x	x	105
		%	x	x	x	x	x	x	1,1
	b	E Anzahl	x	x	x	x	1 018	1 018	4
		Z Anzahl	x	x	x	x	1 018	1 018	3
Detmold, Stadt	a	E Anzahl	43 261	7 395	–	50 656	45 256	6 960	528
		%	x	x	x	x	89,3	15,4	1,2
		Z Anzahl	x	x	x	x	x	x	418
		%	x	x	x	x	x	x	0,9
	b	E Anzahl	x	x	x	x	6 941	6 941	40
		Z Anzahl	x	x	x	x	6 941	6 941	18
Dörentrup	a	E Anzahl	5 331	590	–	5 921	5 304	546	64
		%	x	x	x	x	89,6	10,3	1,2
		Z Anzahl	x	x	x	x	x	x	59
		%	x	x	x	x	x	x	1,1
	b	E Anzahl	x	x	x	x	485	485	–
		Z Anzahl	x	x	x	x	485	485	–
Extertal	a	E Anzahl	8 388	1 116	–	9 504	8 564	1 062	99
		%	x	x	x	x	90,1	12,4	1,2
		Z Anzahl	x	x	x	x	x	x	87
		%	x	x	x	x	x	x	1,0
	b	E Anzahl	x	x	x	x	1 062	1 062	3
		Z Anzahl	x	x	x	x	1 062	1 062	4

kreisangehörigen Gemeinden

Gültige Stimmen												
insgesamt	davon											
	SPD	CDU	F.D.P.	Bürger-partei	DKP	GRÜNE	EAP	KBW	NPD	V	UAP	Einzel-bewerber
15 245	4 265	9 941	585	–	9	425	–	7	–	13	–	–
100	28,0	65,2	3,8	–	0,1	2,8	–	0,0	–	0,1	–	–
15 302	4 383	9 646	974	6	7	269	2	1	8	6	–	–
100	28,6	63,0	6,4	0,0	0,0	1,8	0,0	0,0	0,1	0,0	–	–
2 104	529	1 370	92	–	2	102	–	4	–	5	–	–
2 101	552	1 308	151	2	3	77	–	–	5	3	–	–
5 404	1 549	3 532	243	–	5	70	–	2	–	3	–	–
100	28,7	65,4	4,5	–	0,1	1,3	–	0,0	–	0,1	–	–
5 420	1 651	3 368	334	3	3	53	1	1	3	3	–	–
100	30,5	62,1	6,2	0,1	0,1	1,0	0,0	0,0	0,1	0,1	–	–
511	154	320	20	–	1	16	–	–	–	–	–	–
513	161	309	26	–	1	16	–	–	–	–	–	–
3 869	1 858	1 590	346	–	4	70	–	–	–	1	–	–
100	48,0	41,1	8,9	–	0,1	1,8	–	–	–	0,0	–	–
3 880	1 725	1 574	508	3	2	55	–	–	12	1	–	–
100	44,5	40,6	13,1	0,1	0,1	1,4	–	–	0,3	0,0	–	–
457	190	213	35	–	1	17	–	–	–	1	–	–
459	185	216	43	1	–	12	–	–	1	1	–	–
35 175	16 160	15 084	3 272	–	68	587	–	4	–	–	–	–
100	45,9	42,9	9,3	–	0,2	1,7	–	0,0	–	–	–	–
35 239	15 314	14 558	4 768	25	44	446	3	–	74	7	–	–
100	43,5	41,3	13,5	0,1	0,1	1,3	0,0	–	0,2	0,0	–	–
5 412	1 988	2 759	497	–	8	159	–	1	–	–	–	–
5 421	1 898	2 634	753	8	5	110	1	–	12	–	–	–
5 892	3 146	2 141	499	–	14	90	–	2	–	–	–	–
100	53,4	36,3	8,5	–	0,2	1,5	–	0,0	–	–	–	–
5 887	3 053	2 078	678	4	12	56	2	1	3	–	–	–
100	51,9	35,3	11,5	0,1	0,2	1,0	0,0	0,0	0,1	–	–	–
736	355	296	60	–	3	22	–	–	–	–	–	–
736	353	285	83	2	2	11	–	–	–	–	–	–
9 798	5 553	3 249	793	–	14	187	–	2	–	–	–	–
100	56,7	33,2	8,1	–	0,1	1,9	–	0,0	–	–	–	–
9 818	5 395	3 136	1 114	5	11	147	1	–	8	1	–	–
100	55,0	31,9	11,3	0,1	0,1	1,5	0,0	–	0,1	0,0	–	–
1 014	510	390	75	–	2	37	–	–	–	–	–	–
1 015	509	372	99	1	1	32	–	–	1	–	–	–
44 728	20 914	17 378	5 224	–	104	1 047	–	18	–	43	–	–
100	46,8	38,9	11,7	–	0,2	2,3	–	0,0	–	0,1	–	–
44 838	19 731	16 806	7 299	38	75	756	20	14	78	21	–	–
100	44,0	37,5	16,3	0,1	0,2	1,7	0,0	0,0	0,2	0,0	–	–
6 901	2 769	3 032	776	–	35	274	–	6	–	9	–	–
6 923	2 700	2 951	1 002	11	33	202	2	2	15	5	–	–
5 240	2 742	1 780	621	–	6	90	–	1	–	–	–	–
100	52,3	34,0	11,9	–	0,1	1,7	–	0,0	–	–	–	–
5 245	2 686	1 750	719	–	4	71	2	1	11	1	–	–
100	51,2	33,4	13,7	–	0,1	1,4	0,0	0,0	0,2	0,0	–	–
485	253	154	61	–	2	15	–	–	–	–	–	–
485	244	155	75	–	2	8	–	–	–	1	–	–
8 465	4 426	3 242	648	–	26	119	–	4	–	–	–	–
100	52,3	38,3	7,7	–	0,3	1,4	–	0,0	–	–	–	–
8 477	4 296	3 159	890	9	19	85	1	–	16	2	–	–
100	50,7	37,3	10,5	0,1	0,2	1,0	0,0	–	0,2	0,0	–	–
1 059	506	436	92	–	5	20	–	–	–	–	–	–
1 058	501	415	121	2	3	13	–	–	3	–	–	–

Noch: **3. Ergebnisse der Wahl nach**

Verwaltungsbezirk a = Ergebnis insgesamt b = Ergebnis der Briefwahl		E = Erststimmen Z = Zweitstimmen	Wahlberechtigte				Wähler		Ungültige Stimmen
			laut Wählerverzeichnis		nach § 25 Abs. 2 BWO	insgesamt	insgesamt	darunter mit Wahlschein	
			ohne Sperrvermerk „W" (Wahlschein)	mit					
Noch: Kreis Lippe									
Horn-Bad Meinberg, Stadt	a	E Anzahl	10 885	1 669	–	12 554	11 426	1 583	161
		%	x	x	x	x	91,0	13,9	1,4
		Z Anzahl	x	x	x	x	x	x	138
		%	x	x	x	x	x	x	1,2
	b	E Anzahl	x	x	x	x	1 577	1 577	11
		Z Anzahl	x	x	x	x	1 577	1 577	5
Kalletal	a	E Anzahl	9 583	1 218	–	10 801	9 818	1 140	127
		%	x	x	x	x	90,9	11,6	1,3
		Z Anzahl	x	x	x	x	x	x	90
		%	x	x	x	x	x	x	0,9
	b	E Anzahl	x	x	x	x	1 137	1 137	5
		Z Anzahl	x	x	x	x	1 137	1 137	2
Lage, Stadt	a	E Anzahl	20 967	2 501	–	23 468	21 240	2 361	289
		%	x	x	x	x	90,5	11,1	1,4
		Z Anzahl	x	x	x	x	x	x	260
		%	x	x	x	x	x	x	1,2
	b	E Anzahl	x	x	x	x	2 350	2 350	12
		Z Anzahl	x	x	x	x	2 350	2 350	9
Lemgo, Stadt	a	E Anzahl	24 703	3 966	–	28 669	25 891	3 764	228
		%	x	x	x	x	90,3	14,5	0,9
		Z Anzahl	x	x	x	x	x	x	196
		%	x	x	x	x	x	x	0,8
	b	E Anzahl	x	x	x	x	3 758	3 758	19
		Z Anzahl	x	x	x	x	3 758	3 758	13
Leopoldshöhe	a	E Anzahl	8 263	1 013	–	9 276	8 544	976	93
		%	x	x	x	x	92,1	11,4	1,1
		Z Anzahl	x	x	x	x	x	x	83
		%	x	x	x	x	x	x	1,0
	b	E Anzahl	x	x	x	x	976	976	1
		Z Anzahl	x	x	x	x	976	976	2
Lügde, Stadt	a	E Anzahl	7 062	817	–	7 879	7 204	783	71
		%	x	x	x	x	91,4	10,9	1,0
		Z Anzahl	x	x	x	x	x	x	74
		%	x	x	x	x	x	x	1,0
	b	E Anzahl	x	x	x	x	783	783	–
		Z Anzahl	x	x	x	x	783	783	1
Oerlinghausen, Stadt	a	E Anzahl	9 421	1 465	–	10 886	10 043	1 404	88
		%	x	x	x	x	92,3	14,0	0,9
		Z Anzahl	x	x	x	x	x	x	64
		%	x	x	x	x	x	x	0,6
	b	E Anzahl	x	x	x	x	1 401	1 401	3
		Z Anzahl	x	x	x	x	1 401	1 401	1
Schieder-Schwalenberg, Stadt	a	E Anzahl	5 683	797	–	6 480	5 814	719	66
		%	x	x	x	x	89,7	12,4	1,1
		Z Anzahl	x	x	x	x	x	x	50
		%	x	x	x	x	x	x	0,9
	b	E Anzahl	x	x	x	x	719	719	–
		Z Anzahl	x	x	x	x	719	719	1
Schlangen	a	E Anzahl	4 855	556	–	5 411	4 829	536	50
		%	x	x	x	x	89,2	11,1	1,0
		Z Anzahl	x	x	x	x	x	x	39
		%	x	x	x	x	x	x	0,8
	b	E Anzahl	x	x	x	x	533	533	4
		Z Anzahl	x	x	x	x	533	533	1

kreisangehörigen Gemeinden

Gültige Stimmen												
insgesamt	davon											
	SPD	CDU	F.D.P.	Bürger-partei	DKP	GRÜNE	EAP	KBW	NPD	V	UAP	Einzel-bewerber
11 265	5 319	4 705	1 011	–	14	207	–	3	–	6	–	–
100	47,2	41,8	9,0	–	0,1	1,8	–	0,0	–	0,1	–	–
11 288	5 078	4 557	1 462	6	10	148	3	3	21	–	–	–
100	45,0	40,4	13,0	0,1	0,1	1,3	0,0	0,0	0,2	–	–	–
1 566	610	745	157	–	1	50	–	–	–	3	–	–
1 572	604	719	206	1	–	41	–	–	1	–	–	–
9 691	5 073	3 753	676	–	17	167	–	5	–	–	–	–
100	52,3	38,7	7,0	–	0,2	1,7	–	0,1	–	–	–	–
9 728	4 908	3 672	989	3	12	123	3	1	15	2	–	–
100	50,5	37,7	10,2	0,0	0,1	1,3	0,0	0,0	0,2	0,0	–	–
1 132	539	482	68	–	6	37	–	–	–	–	–	–
1 135	530	463	106	–	5	28	–	–	3	–	–	–
20 951	10 547	7 771	2 151	–	60	419	–	3	–	–	–	–
100	50,3	37,1	10,3	–	0,3	2,0	–	0,0	–	–	–	–
20 980	10 084	7 483	3 008	11	44	300	3	3	40	4	–	–
100	48,1	35,7	14,3	0,1	0,2	1,4	0,0	0,0	0,2	0,0	–	–
2 338	1 005	1 008	220	–	12	93	–	–	–	–	–	–
2 341	978	974	312	3	8	53	–	–	10	3	–	–
25 663	12 354	10 206	2 502	–	81	516	–	4	–	–	–	–
100	48,1	39,8	9,7	–	0,3	2,0	–	0,0	–	–	–	–
25 695	12 066	9 787	3 373	12	48	352	5	2	45	5	–	–
100	47,0	38,1	13,1	0,0	0,2	1,4	0,0	0,0	0,2	0,0	–	–
3 739	1 633	1 585	346	–	23	151	–	1	–	–	–	–
3 745	1 659	1 516	454	1	14	90	2	1	5	3	–	–
8 451	4 330	3 149	761	–	5	202	–	4	–	–	–	–
100	51,2	37,3	9,0	–	0,1	2,4	–	0,0	–	–	–	–
8 461	4 185	3 048	1 046	14	3	148	2	4	11	–	–	–
100	49,5	36,0	12,4	0,2	0,0	1,7	0,0	0,0	0,1	–	–	–
975	452	413	76	–	1	33	–	–	–	–	–	–
974	450	395	95	2	–	28	1	–	3	–	–	–
7 133	3 167	3 253	605	–	4	92	–	7	–	5	–	–
100	44,4	45,6	8,5	–	0,1	1,3	–	0,1	–	0,1	–	–
7 130	3 057	3 205	787	1	2	66	1	3	3	5	–	–
100	42,9	45,0	11,0	0,0	0,0	0,9	0,0	0,0	0,0	0,1	–	–
783	305	378	74	–	1	25	–	–	–	–	–	–
782	311	371	81	1	1	17	–	–	–	–	–	–
9 955	5 032	3 583	1 085	–	12	243	–	–	–	–	–	–
100	50,5	36,0	10,9	–	0,1	2,4	–	–	–	–	–	–
9 979	4 806	3 484	1 477	11	8	177	2	–	13	1	–	–
100	48,2	34,9	14,8	0,1	0,1	1,8	0,0	–	0,1	0,0	–	–
1 398	641	553	157	–	2	45	–	–	–	–	–	–
1 400	630	528	191	4	2	42	–	–	3	–	–	–
5 748	3 132	1 984	517	–	10	103	–	1	–	1	–	–
100	54,5	34,5	9,0	–	0,2	1,8	–	0,0	–	0,0	–	–
5 764	3 022	1 906	747	2	8	63	2	–	13	1	–	–
100	52,4	33,1	13,0	0,0	0,1	1,1	0,0	–	0,2	0,0	–	–
719	332	291	69	–	–	26	–	–	–	1	–	–
718	335	277	88	–	–	15	–	–	2	1	–	–
4 779	2 643	1 623	407	–	4	88	–	12	–	2	–	–
100	55,3	34,0	8,5	–	0,1	1,8	–	0,3	–	0,0	–	–
4 790	2 567	1 603	546	2	2	58	–	5	6	1	–	–
100	53,6	33,5	11,4	0,0	0,0	1,2	–	0,1	0,1	0,0	–	–
529	239	231	42	–	2	15	–	–	–	–	–	–
532	237	230	45	1	1	16	–	–	2	–	–	–

Noch: **3. Ergebnisse der Wahl nach**

Verwaltungsbezirk a = Ergebnis insgesamt b = Ergebnis der Briefwahl		E = Erststimmen Z = Zweitstimmen	Wahlberechtigte				Wähler		Ungültige Stimmen
			laut Wählerverzeichnis		nach § 25 Abs. 2 BWO	insgesamt	insgesamt	darunter mit Wahlschein	
			ohne Sperrvermerk „W" (Wahlschein)	mit					
Kreis Minden-Lübbecke									
Bad Oeynhausen, Stadt	a	E Anzahl	29 404	4 434	–	33 838	30 246	4 213	359
		%	x	x	x	x	89,4	13,9	1,2
		Z Anzahl	x	x	x	x	x	x	311
		%	x	x	x	x	x	x	1,0
	b	E Anzahl	x	x	x	x	4 194	4 194	15
		Z Anzahl	x	x	x	x	4 194	4 194	12
Espelkamp, Stadt	a	E Anzahl	15 202	1 481	2	16 685	14 486	1 381	202
		%	x	x	x	x	86,8	9,5	1,4
		Z Anzahl	x	x	x	x	x	x	177
		%	x	x	x	x	x	x	1,2
	b	E Anzahl	x	x	x	x	1 379	1 379	1
		Z Anzahl	x	x	x	x	1 379	1 379	7
Hille	a	E Anzahl	10 052	904	–	10 956	9 949	869	129
		%	x	x	x	x	90,8	8,7	1,3
		Z Anzahl	x	x	x	x	x	x	111
		%	x	x	x	x	x	x	1,1
	b	E Anzahl	x	x	x	x	868	868	4
		Z Anzahl	x	x	x	x	868	868	5
Hüllhorst	a	E Anzahl	7 575	780	–	8 355	7 621	754	79
		%	x	x	x	x	91,2	9,9	1,0
		Z Anzahl	x	x	x	x	x	x	64
		%	x	x	x	x	x	x	0,8
	b	E Anzahl	x	x	x	x	751	751	1
		Z Anzahl	x	x	x	x	751	751	1
Lübbecke, Stadt	a	E Anzahl	14 116	2 378	2	16 496	14 877	2 260	181
		%	x	x	x	x	90,2	15,2	1,2
		Z Anzahl	x	x	x	x	x	x	166
		%	x	x	x	x	x	x	1,1
	b	E Anzahl	x	x	x	x	2 251	2 251	13
		Z Anzahl	x	x	x	x	2 251	2 251	13
Minden, Stadt	a	E Anzahl	51 123	7 679	–	58 802	52 042	7 265	518
		%	x	x	x	x	88,5	14,0	1,0
		Z Anzahl	x	x	x	x	x	x	450
		%	x	x	x	x	x	x	0,9
	b	E Anzahl	x	x	x	x	7 235	7 235	30
		Z Anzahl	x	x	x	x	7 235	7 235	26
Petershagen, Stadt	a	E Anzahl	17 136	1 524	–	18 660	16 621	1 444	201
		%	x	x	x	x	89,1	8,7	1,2
		Z Anzahl	x	x	x	x	x	x	178
		%	x	x	x	x	x	x	1,1
	b	E Anzahl	x	x	x	x	1 442	1 442	7
		Z Anzahl	x	x	x	x	1 442	1 442	6
Porta Westfalica, Stadt	a	E Anzahl	24 014	2 916	–	26 930	24 460	2 807	282
		%	x	x	x	x	90,8	11,5	1,2
		Z Anzahl	x	x	x	x	x	x	253
		%	x	x	x	x	x	x	1,0
	b	E Anzahl	x	x	x	x	2 797	2 797	16
		Z Anzahl	x	x	x	x	2 797	2 797	14
Preußisch Oldendorf, Stadt	a	E Anzahl	7 270	731	–	8 001	7 196	706	91
		%	x	x	x	x	89,9	9,8	1,3
		Z Anzahl	x	x	x	x	x	x	74
		%	x	x	x	x	x	x	1,0
	b	E Anzahl	x	x	x	x	704	704	5
		Z Anzahl	x	x	x	x	704	704	3

kreisangehörigen Gemeinden

Gültige Stimmen												
insgesamt	davon											
	SPD	CDU	F.D.P.	Bürger-partei	DKP	GRÜNE	EAP	KBW	NPD	V	UAP	Einzel-bewerber
29 887	14 436	12 471	2 419	–	43	495	5	4	–	14	–	–
100	48,3	41,7	8,1	–	0,1	1,7	0,0	0,0	–	0,0	–	–
29 935	13 715	12 209	3 526	23	40	383	7	2	22	8	–	–
100	45,8	40,8	11,8	0,1	0,1	1,3	0,0	0,0	0,1	0,0	–	–
4 179	1 634	2 043	364	–	12	122	1	–	–	3	–	–
4 182	1 570	2 008	481	10	11	95	1	1	5	–	–	–
14 284	7 213	5 950	880	–	16	205	12	2	–	6	–	–
100	50,5	41,7	6,2	–	0,1	1,4	0,1	0,0	–	0,0	–	–
14 309	6 880	5 736	1 488	7	11	150	10	1	23	3	–	–
100	48,1	40,1	10,4	0,0	0,1	1,0	0,1	0,0	0,2	0,0	–	–
1 378	657	583	84	–	2	49	1	2	–	–	–	–
1 372	619	565	151	1	2	31	–	1	2	–	–	–
9 820	4 908	3 982	802	–	14	106	1	2	–	5	–	–
100	50,0	40,5	8,2	–	0,1	1,1	0,0	0,0	–	0,1	–	–
9 838	4 684	3 879	1 158	5	10	83	2	1	14	2	–	–
100	47,6	39,4	11,8	0,1	0,1	0,8	0,0	0,0	0,1	0,0	–	–
864	365	398	84	–	1	15	–	–	–	1	–	–
863	343	382	123	–	1	14	–	–	–	–	–	–
7 542	4 045	3 009	402	–	9	73	2	1	–	1	–	–
100	53,6	39,9	5,3	–	0,1	1,0	0,0	0,0	–	0,0	–	–
7 557	3 863	2 920	684	5	8	69	–	–	7	1	–	–
100	51,1	38,6	9,1	0,1	0,1	0,9	–	–	0,1	0,0	–	–
750	359	323	53	–	3	12	–	–	–	–	–	–
750	345	317	73	1	3	11	–	–	–	–	–	–
14 696	7 796	5 711	968	–	22	194	3	–	–	2	–	–
100	53,0	38,9	6,6	–	0,1	1,3	0,0	–	–	0,0	–	–
14 711	7 388	5 382	1 749	7	17	160	–	–	5	3	–	–
100	50,2	36,6	11,9	0,0	0,1	1,1	–	–	0,0	0,0	–	–
2 238	1 078	965	140	–	3	52	–	–	–	–	–	–
2 238	1 023	903	268	1	3	40	–	–	–	–	–	–
51 524	28 779	17 154	4 501	–	180	858	13	14	–	25	–	–
100	55,9	33,3	8,7	–	0,3	1,7	0,0	0,0	–	0,0	–	–
51 592	26 715	16 750	7 323	16	115	583	8	9	56	17	–	–
100	51,8	32,5	14,2	0,0	0,2	1,1	0,0	0,0	0,1	0,0	–	–
7 205	3 320	2 998	641	–	19	212	4	6	–	5	–	–
7 209	3 113	2 935	980	6	14	142	2	4	11	2	–	–
16 420	8 702	6 242	1 229	–	14	222	1	3	–	7	–	–
100	53,0	38,0	7,5	–	0,1	1,4	0,0	0,0	–	0,0	–	–
16 443	8 285	6 064	1 890	5	12	162	1	2	19	3	–	–
100	50,4	36,9	11,5	0,0	0,1	1,0	0,0	0,0	0,1	0,0	–	–
1 435	673	599	122	–	–	40	–	1	–	–	–	–
1 436	648	581	164	1	–	38	–	1	3	–	–	–
24 178	13 440	7 593	2 719	–	48	361	3	8	–	6	–	–
100	55,6	31,4	11,2	–	0,2	1,5	0,0	0,0	–	0,0	–	–
24 207	12 797	7 498	3 569	7	31	279	3	4	14	5	–	–
100	52,9	31,0	14,7	0,0	0,1	1,2	0,0	0,0	0,1	0,0	–	–
2 781	1 397	993	283	–	7	98	1	1	–	1	–	–
2 783	1 358	955	384	2	4	73	–	1	5	1	–	–
7 105	3 520	3 100	390	–	11	80	2	2	–	–	–	–
100	49,5	43,6	5,5	–	0,2	1,1	0,0	0,0	–	–	–	–
7 122	3 392	2 947	687	2	8	76	2	–	7	1	–	–
100	47,6	41,4	9,6	0,0	0,1	1,1	0,0	–	0,1	0,0	–	–
699	306	325	50	–	–	18	–	–	–	–	–	–
701	290	306	87	1	–	16	–	–	1	–	–	–

Noch: **3. Ergebnisse der Wahl nach**

Verwaltungsbezirk a = Ergebnis insgesamt b = Ergebnis der Briefwahl		E = Erststimmen Z = Zweitstimmen	Wahlberechtigte				Wähler		Ungültige Stimmen
			laut Wählerverzeichnis		nach § 25 Abs. 2 BWO	insgesamt	insgesamt	darunter mit Wahlschein	
			ohne Sperrvermerk „W" (Wahlschein)	mit					
Noch: Kreis Minden-Lübbecke									
Rahden, Stadt	a	E Anzahl	9 495	1 008	–	10 503	9 197	952	101
		%	x	x	x	x	87,6	10,4	1,1
		Z Anzahl	x	x	x	x	x	x	88
		%	x	x	x	x	x	x	1,0
	b	E Anzahl	x	x	x	x	951	951	4
		Z Anzahl	x	x	x	x	951	951	3
Stemwede	a	E Anzahl	9 159	716	–	9 875	8 683	674	85
		%	x	x	x	x	87,9	7,8	1,0
		Z Anzahl	x	x	x	x	x	x	69
		%	x	x	x	x	x	x	0,8
	b	E Anzahl	x	x	x	x	674	674	3
		Z Anzahl	x	x	x	x	674	674	–
Kreis Paderborn									
Altenbeken	a	E Anzahl	4 266	603	–	4 869	4 502	573	41
		%	x	x	x	x	92,5	12,7	0,9
		Z Anzahl	x	x	x	x	x	x	24
		%	x	x	x	x	x	x	0,5
	b	E Anzahl	x	x	x	x	571	571	1
		Z Anzahl	x	x	x	x	571	571	–
Bad Lippspringe, Stadt	a	E Anzahl	6 907	1 232	–	8 139	7 275	1 167	73
		%	x	x	x	x	89,4	16,0	1,0
		Z Anzahl	x	x	x	x	x	x	47
		%	x	x	x	x	x	x	0,6
	b	E Anzahl	x	x	x	x	1 165	1 165	6
		Z Anzahl	x	x	x	x	1 165	1 165	5
Borchen	a	E Anzahl	5 897	873	–	6 770	6 165	821	75
		%	x	x	x	x	91,1	13,3	1,2
		Z Anzahl	x	x	x	x	x	x	56
		%	x	x	x	x	x	x	0,9
	b	E Anzahl	x	x	x	x	819	819	4
		Z Anzahl	x	x	x	x	819	819	1
Büren, Stadt	a	E Anzahl	11 375	1 279	6	12 660	11 642	1 207	138
		%	x	x	x	x	92,0	10,4	1,2
		Z Anzahl	x	x	x	x	x	x	97
		%	x	x	x	x	x	x	0,8
	b	E Anzahl	x	x	x	x	1 194	1 194	9
		Z Anzahl	x	x	x	x	1 194	1 194	6
Delbrück, Stadt	a	E Anzahl	13 285	1 028	–	14 313	13 098	966	158
		%	x	x	x	x	91,5	7,4	1,2
		Z Anzahl	x	x	x	x	x	x	130
		%	x	x	x	x	x	x	1,0
	b	E Anzahl	x	x	x	x	966	966	3
		Z Anzahl	x	x	x	x	966	966	3
Hövelhof	a	E Anzahl	7 428	597	4	8 029	7 277	526	100
		%	x	x	x	x	90,6	7,2	1,4
		Z Anzahl	x	x	x	x	x	x	69
		%	x	x	x	x	x	x	0,9
	b	E Anzahl	x	x	x	x	525	525	2
		Z Anzahl	x	x	x	x	525	525	1

kreisangehörigen Gemeinden

Gültige Stimmen												
insgesamt	davon											
	SPD	CDU	F.D.P.	Bürger-partei	DKP	GRÜNE	EAP	KBW	NPD	V	UAP	Einzel-bewerber
9 096	3 603	4 894	442	–	5	143	2	5	–	2	–	–
100	39,6	53,8	4,9	–	0,1	1,6	0,0	0,1	–	0,0	–	–
9 109	3 452	4 712	796	4	9	128	2	–	5	1	–	–
100	37,9	51,7	8,7	0,0	0,1	1,4	0,0	–	0,1	0,0	–	–
947	351	506	45	–	2	40	–	3	–	–	–	–
948	340	492	77	–	3	35	–	–	–	1	–	–
8 598	2 914	4 962	616	–	9	90	3	1	–	3	–	–
100	33,9	57,7	7,2	–	0,1	1,0	0,0	0,0	–	0,0	–	–
8 614	2 749	4 772	996	2	6	80	2	–	6	1	–	–
100	31,9	55,4	11,6	0,0	0,1	0,9	0,0	–	0,1	0,0	–	–
671	164	444	45	–	1	17	–	–	–	–	–	–
674	152	431	64	2	1	22	–	–	2	–	–	–
4 461	1 242	2 907	231	–	3	76	–	2	–	–	–	–
100	27,8	65,2	5,2	–	0,1	1,7	–	0,0	–	–	–	–
4 478	1 213	2 884	329	2	1	46	–	–	3	–	–	–
100	27,1	64,4	7,3	0,0	0,0	1,0	–	–	0,1	–	–	–
570	183	347	33	–	–	7	–	–	–	–	–	–
571	184	342	41	–	–	4	–	–	–	–	–	–
7 202	2 209	4 245	652	–	6	85	–	5	–	–	–	–
100	30,7	58,9	9,1	–	0,1	1,2	–	0,1	–	–	–	–
7 228	2 221	4 173	738	10	4	67	2	1	10	2	–	–
100	30,7	57,7	10,2	0,1	0,1	0,9	0,0	0,0	0,1	0,0	–	–
1 159	310	726	97	–	–	25	–	1	–	–	–	–
1 160	308	711	116	–	1	21	–	–	3	–	–	–
6 090	1 813	3 612	509	–	5	146	–	5	–	–	–	–
100	29,8	59,3	8,4	–	0,1	2,4	–	0,1	–	–	–	–
6 109	1 809	3 567	608	3	2	113	1	4	1	1	–	–
100	29,6	58,4	10,0	0,0	0,0	1,8	0,0	0,1	0,0	0,0	–	–
815	232	479	64	–	–	40	–	–	–	–	–	–
818	232	478	76	–	–	32	–	–	–	–	–	–
11 504	3 384	7 413	560	–	12	132	–	3	–	–	–	–
100	29,4	64,4	4,9	–	0,1	1,1	–	0,0	–	–	–	–
11 545	3 369	7 250	780	11	6	117	1	1	3	7	–	–
100	29,2	62,8	6,8	0,1	0,1	1,0	0,0	0,0	0,0	0,1	–	–
1 185	322	762	72	–	2	26	–	1	–	–	–	–
1 188	301	735	116	4	2	29	–	1	–	–	–	–
12 940	2 307	10 051	436	–	17	125	–	4	–	–	–	–
100	17,8	77,7	3,4	–	0,1	1,0	–	0,0	–	–	–	–
12 968	2 275	9 894	659	8	17	111	–	–	4	–	–	–
100	17,5	76,3	5,1	0,1	0,1	0,9	–	–	0,0	–	–	–
963	210	689	40	–	7	16	–	1	–	–	–	–
963	205	673	61	–	7	17	–	–	–	–	–	–
7 177	1 685	5 031	374	–	2	84	–	1	–	–	–	–
100	23,5	70,1	5,2	–	0,0	1,2	–	0,0	–	–	–	–
7 208	1 679	4 935	501	3	–	80	–	1	8	1	–	–
100	23,3	68,5	7,0	0,0	–	1,1	–	0,0	0,1	0,0	–	–
523	152	334	28	–	–	9	–	–	–	–	–	–
524	151	321	41	–	–	10	–	–	1	–	–	–

Noch: **3. Ergebnisse der Wahl nach**

Verwaltungsbezirk a = Ergebnis insgesamt b = Ergebnis der Briefwahl		E = Erststimmen Z = Zweitstimmen	Wahlberechtigte				Wähler		Ungültige Stimmen
			laut Wählerverzeichnis		nach § 25 Abs. 2 BWO	insgesamt	insgesamt	darunter mit Wahlschein	
			ohne Sperrvermerk „W" (Wahlschein)	mit					
Noch: Kreis Paderborn									
Lichtenau, Stadt	a	E Anzahl	5 882	503	–	6 385	5 967	497	70
		%	x	x	x	x	93,5	8,3	1,2
		Z Anzahl	x	x	x	x	x	x	56
		%	x	x	x	x	x	x	0,9
	b	E Anzahl	x	x	x	x	493	493	–
		Z Anzahl	x	x	x	x	493	493	1
Paderborn, Stadt	a	E Anzahl	63 479	10 254	3	73 736	65 263	9 733	687
		%	x	x	x	x	88,5	14,9	1,1
		Z Anzahl	x	x	x	x	x	x	486
		%	x	x	x	x	x	x	0,7
	b	E Anzahl	x	x	x	x	9 710	9 710	61
		Z Anzahl	x	x	x	x	9 710	9 710	39
Salzkotten, Stadt	a	E Anzahl	11 536	1 421	–	12 957	11 873	1 375	147
		%	x	x	x	x	91,6	11,6	1,2
		Z Anzahl	x	x	x	x	x	x	122
		%	x	x	x	x	x	x	1,0
	b	E Anzahl	x	x	x	x	1 371	1 371	4
		Z Anzahl	x	x	x	x	1 371	1 371	4
Wünnenberg, Stadt	a	E Anzahl	5 940	506	–	6 446	5 951	488	68
		%	x	x	x	x	92,3	8,2	1,1
		Z Anzahl	x	x	x	x	x	x	54
		%	x	x	x	x	x	x	0,9
	b	E Anzahl	x	x	x	x	487	487	10
		Z Anzahl	x	x	x	x	487	487	9
Ennepe-Ruhr-Kreis									
Breckerfeld, Stadt	a	E Anzahl	4 379	776	–	5 155	4 632	747	28
		%	x	x	x	x	89,9	16,1	0,6
		Z Anzahl	x	x	x	x	x	x	30
		%	x	x	x	x	x	x	0,6
	b	E Anzahl	x	x	x	x	747	747	3
		Z Anzahl	x	x	x	x	747	747	4
Ennepetal, Stadt	a	E Anzahl	22 436	3 401	4	25 841	23 098	3 215	193
		%	x	x	x	x	89,4	13,9	0,8
		Z Anzahl	x	x	x	x	x	x	154
		%	x	x	x	x	x	x	0,7
	b	E Anzahl	x	x	x	x	3 207	3 207	9
		Z Anzahl	x	x	x	x	3 207	3 207	10
Gevelsberg, Stadt	a	E Anzahl	21 401	3 756	–	25 157	22 607	3 515	195
		%	x	x	x	x	89,9	15,5	0,9
		Z Anzahl	x	x	x	x	x	x	158
		%	x	x	x	x	x	x	0,7
	b	E Anzahl	x	x	x	x	3 509	3 509	13
		Z Anzahl	x	x	x	x	3 509	3 509	15
Hattingen, Stadt	a	E Anzahl	37 028	7 780	–	44 808	40 860	7 387	283
		%	x	x	x	x	91,2	18,1	0,7
		Z Anzahl	x	x	x	x	x	x	252
		%	x	x	x	x	x	x	0,6
	b	E Anzahl	x	x	x	x	7 376	7 376	27
		Z Anzahl	x	x	x	x	7 376	7 376	29
Herdecke, Stadt	a	E Anzahl	14 685	3 232	–	17 917	16 523	3 111	131
		%	x	x	x	x	92,2	18,8	0,8
		Z Anzahl	x	x	x	x	x	x	101
		%	x	x	x	x	x	x	0,6
	b	E Anzahl	x	x	x	x	2 931	2 931	7
		Z Anzahl	x	x	x	x	2 931	2 931	5

kreisangehörigen Gemeinden

Gültige Stimmen												
	davon											
insgesamt	SPD	CDU	F.D.P.	Bürger-partei	DKP	GRÜNE	EAP	KBW	NPD	V	UAP	Einzel-bewerber
5 897	1 511	4 049	252	–	8	75	–	2	–	–	–	–
100	25,6	68,7	4,3	–	0,1	1,3	–	0,0	–	–	–	–
5 911	1 554	3 988	294	4	4	65	–	–	2	–	–	–
100	26,3	67,5	5,0	0,1	0,1	1,1	–	–	0,0	–	–	–
493	128	326	26	–	1	12	–	–	–	–	–	–
492	124	326	30	1	–	10	–	–	1	–	–	–
64 576	19 067	38 261	5 974	–	47	1 192	–	35	–	–	–	–
100	29,5	59,2	9,3	–	0,1	1,8	–	0,1	–	–	–	–
64 777	18 969	38 078	6 626	50	57	893	9	22	71	2	–	–
100	29,3	58,8	10,2	0,1	0,1	1,4	0,0	0,0	0,1	0,0	–	–
9 649	2 515	5 999	807	–	9	306	–	13	–	–	–	–
9 671	2 517	5 954	902	9	13	249	1	11	15	–	–	–
11 726	3 064	7 816	674	–	10	160	–	2	–	–	–	–
100	26,1	66,7	5,7	–	0,1	1,4	–	0,0	–	–	–	–
11 751	3 104	7 636	831	11	7	151	2	1	7	1	–	–
100	26,4	65,0	7,1	0,1	0,1	1,3	0,0	0,0	0,1	0,0	–	–
1 367	287	987	55	–	2	36	–	–	–	–	–	–
1 367	274	975	77	1	2	38	–	–	–	–	–	–
5 883	1 153	4 450	222	–	1	57	–	–	–	–	–	–
100	19,6	75,6	3,8	–	0,0	1,0	–	–	–	–	–	–
5 897	1 169	4 394	283	2	1	45	–	–	3	–	–	–
100	19,8	74,5	4,8	0,0	0,0	0,8	–	–	0,1	–	–	–
477	112	343	17	–	–	5	–	–	–	–	–	–
478	110	338	25	–	–	5	–	–	–	–	–	–
4 604	2 018	2 079	410	–	20	76	–	–	–	–	1	–
100	43,8	45,2	8,9	–	0,4	1,7	–	–	–	–	0,0	–
4 602	1 944	1 979	592	2	16	61	2	1	5	–	–	–
100	42,2	43,0	12,9	0,0	0,3	1,3	0,0	0,0	0,1	–	–	–
744	279	371	80	–	1	13	–	–	–	–	–	–
743	268	355	105	–	–	14	–	1	–	–	–	–
22 905	12 013	8 679	1 816	–	57	338	–	–	–	–	2	–
100	52,4	37,9	7,9	–	0,2	1,5	–	–	–	–	0,0	–
22 944	11 489	8 220	2 858	17	29	253	5	1	70	2	–	–
100	50,1	35,8	12,5	0,1	0,1	1,1	0,0	0,0	0,3	0,0	–	–
3 198	1 545	1 328	261	–	7	57	–	–	–	–	–	–
3 197	1 487	1 274	382	5	–	44	1	1	3	–	–	–
22 412	12 687	7 354	1 845	–	204	316	–	–	–	–	6	–
100	56,6	32,8	8,2	–	0,9	1,4	–	–	–	–	0,0	–
22 449	12 321	6 978	2 758	16	112	216	7	–	39	2	–	–
100	54,9	31,1	12,3	0,1	0,5	1,0	0,0	–	0,2	0,0	–	–
3 496	1 803	1 319	290	–	37	45	–	–	–	–	2	–
3 494	1 796	1 261	369	2	19	34	1	–	12	–	–	–
40 577	22 243	14 576	2 759	–	331	649	–	–	–	–	19	–
100	54,8	35,9	6,8	–	0,8	1,6	–	–	–	–	0,0	–
40 608	21 800	13 967	4 109	33	184	441	9	1	60	4	–	–
100	53,7	34,4	10,1	0,1	0,5	1,1	0,0	0,0	0,1	0,0	–	–
7 349	3 734	2 882	519	–	72	142	–	–	–	–	–	–
7 347	3 694	2 751	734	9	49	103	–	–	6	1	–	–
16 392	9 121	5 309	1 531	–	52	375	–	–	–	–	4	–
100	55,6	32,4	9,3	–	0,3	2,3	–	–	–	–	0,0	–
16 422	8 792	5 067	2 245	7	38	223	3	1	36	10	–	–
100	53,5	30,9	13,7	0,0	0,2	1,4	0,0	0,0	0,2	0,1	–	–
2 924	1 534	1 035	258	–	9	87	–	–	–	–	1	–
2 926	1 506	988	357	–	6	62	1	–	5	1	–	–

Noch: **3. Ergebnisse der Wahl nach**

Verwaltungsbezirk a = Ergebnis insgesamt b = Ergebnis der Briefwahl		E = Erststimmen Z = Zweitstimmen	Wahlberechtigte				Wähler		Ungültige Stimmen
			laut Wählerverzeichnis		nach § 25 Abs. 2 BWO	insgesamt	insgesamt	darunter mit Wahlschein	
			ohne Sperrvermerk „W" (Wahlschein)	mit					
Noch. Ennepe-Ruhr-Kreis									
Schwelm, Stadt	a	E Anzahl	20 149	3 292	2	23 443	21 243	3 096	168
		%	x	x	x	x	90,6	14,6	0,8
		Z Anzahl	x	x	x	x	x	x	138
		%	x	x	x	x	x	x	0,6
	b	E Anzahl	x	x	x	x	2 947	2 947	7
		Z Anzahl	x	x	x	x	2 947	2 947	3
Sprockhövel, Stadt	a	E Anzahl	15 821	2 932	–	18 753	17 353	2 813	114
		%	x	x	x	x	92,5	16,2	0,7
		Z Anzahl	x	x	x	x	x	x	104
		%	x	x	x	x	x	x	0,6
	b	E Anzahl	x	x	x	x	2 810	2 810	6
		Z Anzahl	x	x	x	x	2 810	2 810	7
Wetter (Ruhr), Stadt	a	E Anzahl	17 714	3 375	–	21 089	19 193	3 248	174
		%	x	x	x	x	91,0	16,9	0,9
		Z Anzahl	x	x	x	x	x	x	138
		%	x	x	x	x	x	x	0,7
	b	E Anzahl	x	x	x	x	3 147	3 147	9
		Z Anzahl	x	x	x	x	3 147	3 147	8
Witten, Stadt	a	E Anzahl	68 132	12 112	–	80 244	72 458	11 462	720
		%	x	x	x	x	90,3	15,8	1,0
		Z Anzahl	x	x	x	x	x	x	601
		%	x	x	x	x	x	x	0,8
	b	E Anzahl	x	x	x	x	11 446	11 446	42
		Z Anzahl	x	x	x	x	11 446	11 446	32
Hochsauerlandkreis									
Arnsberg, Stadt	a	E Anzahl	47 826	8 679	–	56 505	51 271	8 296	491
		%	x	x	x	x	90,7	16,2	1,0
		Z Anzahl	x	x	x	x	x	x	458
		%	x	x	x	x	x	x	0,9
	b	E Anzahl	x	x	x	x	8 271	8 271	25
		Z Anzahl	x	x	x	x	8 271	8 271	29
Bestwig	a	E Anzahl	6 809	1 551	–	8 360	7 694	1 498	60
		%	x	x	x	x	92,0	19,5	0,8
		Z Anzahl	x	x	x	x	x	x	44
		%	x	x	x	x	x	x	0,6
	b	E Anzahl	x	x	x	x	1 497	1 497	2
		Z Anzahl	x	x	x	x	1 497	1 497	1
Brilon, Stadt	a	E Anzahl	15 634	2 481	–	18 115	16 501	2 363	162
		%	x	x	x	x	91,1	14,3	1,0
		Z Anzahl	x	x	x	x	x	x	153
		%	x	x	x	x	x	x	0,9
	b	E Anzahl	x	x	x	x	2 360	2 360	10
		Z Anzahl	x	x	x	x	2 360	2 360	5
Eslohe (Sauerland)	a	E Anzahl	5 186	806	–	5 992	5 585	772	54
		%	x	x	x	x	93,2	13,8	1,0
		Z Anzahl	x	x	x	x	x	x	53
		%	x	x	x	x	x	x	0,9
	b	E Anzahl	x	x	x	x	769	769	1
		Z Anzahl	x	x	x	x	769	769	2
Hallenberg, Stadt	a	E Anzahl	3 102	381	–	3 483	3 220	363	44
		%	x	x	x	x	92,4	11,3	1,4
		Z Anzahl	x	x	x	x	x	x	31
		%	x	x	x	x	x	x	1,0
	b	E Anzahl	x	x	x	x	362	362	3
		Z Anzahl	x	x	x	x	362	362	1

kreisangehörigen Gemeinden

Gültige Stimmen												
insgesamt	davon											
	SPD	CDU	F.D.P.	Bürger-partei	DKP	GRÜNE	EAP	KBW	NPD	V	UAP	Einzel-bewerber
21 075	10 850	8 093	1 734	–	62	333	–	–	–	–	3	–
100	51,5	38,4	8,2	–	0,3	1,6	–	–	–	–	0,0	–
21 105	10 246	7 640	2 922	16	46	205	2	1	27	–	–	–
100	48,5	36,2	13,8	0,1	0,2	1,0	0,0	0,0	0,1	–	–	–
2 940	1 348	1 285	232	–	6	69	–	–	–	–	–	–
2 944	1 305	1 211	375	5	3	40	–	1	4	–	–	–
17 239	8 914	6 366	1 648	–	39	267	–	–	–	–	5	–
100	51,7	36,9	9,6	–	0,2	1,5	–	–	–	–	0,0	–
17 249	8 522	5 983	2 482	18	26	187	1	–	30	–	–	–
100	49,4	34,7	14,4	0,1	0,2	1,1	0,0	–	0,2	–	–	–
2 804	1 339	1 120	275	–	8	61	–	–	–	–	1	–
2 803	1 289	1 066	399	2	4	37	1	–	5	–	–	–
19 019	10 838	6 191	1 564	–	67	358	–	–	–	–	1	–
100	57,0	32,6	8,2	–	0,4	1,9	–	–	–	–	0,0	–
19 055	10 502	5 960	2 245	13	48	248	2	1	31	5	–	–
100	55,1	31,3	11,8	0,1	0,3	1,3	0,0	0,0	0,2	0,0	–	–
3 138	1 509	1 256	294	–	7	72	–	–	–	–	–	–
3 139	1 487	1 214	364	5	5	61	–	–	2	1	–	–
71 738	44 168	20 650	5 073	–	207	1 534	–	20	–	75	11	–
100	61,6	28,8	7,1	–	0,3	2,1	–	0,0	–	0,1	0,0	–
71 857	43 342	20 016	7 227	55	155	857	18	17	135	35	–	–
100	60,3	27,9	10,1	0,1	0,2	1,2	0,0	0,0	0,2	0,0	–	–
11 404	6 387	3 917	744	–	30	303	–	3	–	17	3	–
11 414	6 345	3 786	1 040	19	25	171	1	2	15	10	–	–
50 780	21 335	24 414	4 152	–	70	789	–	20	–	–	–	–
100	42,0	48,1	8,2	–	0,1	1,6	–	0,0	–	–	–	–
50 813	21 241	23 972	4 952	29	50	491	4	13	56	5	–	–
100	41,8	47,2	9,7	0,1	0,1	1,0	0,0	0,0	0,1	0,0	–	–
8 246	2 817	4 520	653	–	19	234	–	3	–	–	–	–
8 242	2 829	4 450	785	10	13	149	1	2	3	–	–	–
7 634	2 988	4 133	347	–	4	157	–	5	–	–	–	–
100	39,1	54,1	4,5	–	0,1	2,1	–	0,1	–	–	–	–
7 650	3 018	4 081	438	8	2	92	–	2	9	–	–	–
100	39,5	53,3	5,7	0,1	0,0	1,2	–	0,0	0,1	–	–	–
1 495	494	876	69	–	1	55	–	–	–	–	–	–
1 496	502	863	87	2	1	35	–	–	6	–	–	–
16 339	5 765	9 406	910	–	7	242	–	9	–	–	–	–
100	35,3	57,6	5,6	–	0,0	1,5	–	0,1	–	–	–	–
16 348	5 665	9 176	1 303	4	9	176	1	4	6	4	–	–
100	34,7	56,1	8,0	0,0	0,1	1,1	0,0	0,0	0,0	0,0	–	–
2 350	767	1 349	152	–	1	80	–	1	–	–	–	–
2 355	772	1 308	225	–	3	45	1	–	–	1	–	–
5 531	1 401	3 866	214	–	3	45	–	2	–	–	–	–
100	25,3	69,9	3,9	–	0,1	0,8	–	0,0	–	–	–	–
5 532	1 406	3 805	284	–	1	30	–	1	3	2	–	–
100	25,4	68,8	5,1	–	0,0	0,5	–	0,0	0,1	0,0	–	–
768	185	538	31	–	2	12	–	–	–	–	–	–
767	172	536	51	–	–	6	–	–	–	2	–	–
3 176	699	2 371	70	–	4	31	–	1	–	–	–	–
100	22,0	74,7	2,2	–	0,1	1,0	–	0,0	–	–	–	–
3 189	698	2 347	119	2	4	14	–	2	3	–	–	–
100	21,9	73,6	3,7	0,1	0,1	0,4	–	0,1	0,1	–	–	–
359	81	258	10	–	1	9	–	–	–	–	–	–
361	81	254	20	–	1	4	–	–	1	–	–	–

Noch: **3. Ergebnisse der Wahl nach**

Verwaltungsbezirk a = Ergebnis insgesamt b = Ergebnis der Briefwahl		E = Erststimmen Z = Zweitstimmen	Wahlberechtigte				Wähler		Ungültige Stimmen
			laut Wählerverzeichnis		nach § 25 Abs. 2 BWO	insgesamt	insgesamt	darunter mit Wahlschein	
			ohne Sperrvermerk „W" (Wahlschein)	mit					
Noch: Hochsauerlandkreis									
Marsberg, Stadt	a	E Anzahl	13 253	2 050	–	15 303	14 009	1 946	155
		%	x	x	x	x	91,5	13,9	1,1
		Z Anzahl	x	x	x	x	x	x	134
		%	x	x	x	x	x	x	1,0
	b	E Anzahl	x	x	x	x	1 942	1 942	10
		Z Anzahl	x	x	x	x	1 942	1 942	5
Medebach, Stadt	a	E Anzahl	4 812	708	–	5 520	5 113	663	31
		%	x	x	x	x	92,6	13,0	0,6
		Z Anzahl	x	x	x	x	x	x	38
		%	x	x	x	x	x	x	0,7
	b	E Anzahl	x	x	x	x	663	663	1
		Z Anzahl	x	x	x	x	663	663	–
Meschede, Stadt	a	E Anzahl	18 722	4 007	4	22 733	20 732	3 838	194
		%	x	x	x	x	91,2	18,5	0,9
		Z Anzahl	x	x	x	x	x	x	182
		%	x	x	x	x	x	x	0,9
	b	E Anzahl	x	x	x	x	3 833	3 833	24
		Z Anzahl	x	x	x	x	3 833	3 833	18
Olsberg, Stadt	a	E Anzahl	8 745	1 599	4	10 348	9 641	1 511	69
		%	x	x	x	x	93,2	15,7	0,7
		Z Anzahl	x	x	x	x	x	x	72
		%	x	x	x	x	x	x	0,7
	b	E Anzahl	x	x	x	x	1 510	1 510	2
		Z Anzahl	x	x	x	x	1 510	1 510	2
Schmallenberg, Stadt	a	E Anzahl	14 507	2 579	2	17 088	15 834	2 460	124
		%	x	x	x	x	92,7	15,5	0,8
		Z Anzahl	x	x	x	x	x	x	132
		%	x	x	x	x	x	x	0,8
	b	E Anzahl	x	x	x	x	2 453	2 453	14
		Z Anzahl	x	x	x	x	2 453	2 453	10
Sundern (Sauerl.), Stadt	a	E Anzahl	15 620	2 266	2	17 888	16 368	2 131	145
		%	x	x	x	x	91,5	13,0	0,9
		Z Anzahl	x	x	x	x	x	x	128
		%	x	x	x	x	x	x	0,8
	b	E Anzahl	x	x	x	x	2 126	2 126	11
		Z Anzahl	x	x	x	x	2 126	2 126	9
Winterberg, Stadt	a	E Anzahl	8 475	1 502	–	9 977	9 172	1 422	96
		%	x	x	x	x	91,9	15,5	1,0
		Z Anzahl	x	x	x	x	x	x	69
		%	x	x	x	x	x	x	0,8
	b	E Anzahl	x	x	x	x	1 421	1 421	5
		Z Anzahl	x	x	x	x	1 421	1 421	–
Märkischer Kreis									
Altena, Stadt	a	E Anzahl	15 855	3 141	–	18 996	17 022	3 029	227
		%	x	x	x	x	89,6	17,8	1,3
		Z Anzahl	x	x	x	x	x	x	160
		%	x	x	x	x	x	x	0,9
	b	E Anzahl	x	x	x	x	3 023	3 023	13
		Z Anzahl	x	x	x	x	3 023	3 023	9
Balve, Stadt	a	E Anzahl	6 595	983	3	7 581	6 988	934	60
		%	x	x	x	x	92,2	13,4	0,9
		Z Anzahl	x	x	x	x	x	x	39
		%	x	x	x	x	x	x	0,6
	b	E Anzahl	x	x	x	x	931	931	4
		Z Anzahl	x	x	x	x	931	931	3

kreisangehörigen Gemeinden

Gültige Stimmen												
insgesamt	davon											
	SPD	CDU	F.D.P.	Bürger-partei	DKP	GRÜNE	EAP	KBW	NPD	V	UAP	Einzel-bewerber
13 854	5 288	7 563	719	–	18	256	–	10	–	–	–	–
100	38,2	54,6	5,2	–	0,1	1,8	–	0,1	–	–	–	–
13 875	5 300	7 436	922	2	13	177	1	2	22	–	–	–
100	38,2	53,6	6,6	0,0	0,1	1,3	0,0	0,0	0,2	–	–	–
1 932	632	1 135	102	–	5	55	–	3	–	–	–	–
1 937	632	1 121	143	1	5	32	–	1	2	–	–	–
5 082	975	3 874	182	–	9	41	–	1	–	–	–	–
100	19,2	76,2	3,6	–	0,2	0,8	–	0,0	–	–	–	–
5 075	974	3 822	243	–	4	28	1	–	3	–	–	–
100	19,2	75,3	4,8	–	0,1	0,6	0,0	–	0,1	–	–	–
662	123	500	29	–	1	9	–	–	–	–	–	–
663	122	498	38	–	–	5	–	–	–	–	–	–
20 538	7 473	11 171	1 452	–	25	411	–	6	–	–	–	–
100	36,4	54,4	7,1	–	0,1	2,0	–	0,0	–	–	–	–
20 550	7 472	10 895	1 852	23	22	259	2	3	19	3	–	–
100	36,4	53,0	9,0	0,1	0,1	1,3	0,0	0,0	0,1	0,0	–	–
3 809	1 161	2 187	301	–	11	145	–	4	–	–	–	–
3 815	1 156	2 143	392	10	9	97	–	1	5	2	–	–
9 572	2 793	6 174	445	–	14	141	–	5	–	–	–	–
100	29,2	64,5	4,6	–	0,1	1,5	–	0,1	–	–	–	–
9 569	2 770	6 061	625	–	8	99	2	–	1	3	–	–
100	28,9	63,3	6,5	–	0,1	1,0	0,0	–	0,0	0,0	–	–
1 508	416	952	89	–	2	48	–	1	–	–	–	–
1 508	408	927	139	–	2	30	–	–	1	1	–	–
15 710	3 986	10 864	645	–	24	188	–	3	–	–	–	–
100	25,4	69,2	4,1	–	0,2	1,2	–	0,0	–	–	–	–
15 702	3 911	10 634	982	9	12	140	1	2	10	1	–	–
100	24,9	67,7	6,3	0,1	0,1	0,9	0,0	0,0	0,1	0,0	–	–
2 439	594	1 631	139	–	5	70	–	–	–	–	–	–
2 443	584	1 600	206	3	3	45	1	–	1	–	–	–
16 223	5 732	9 543	754	–	14	175	–	5	–	–	–	–
100	35,3	58,8	4,6	–	0,1	1,1	–	0,0	–	–	–	–
16 240	5 450	9 430	1 140	10	8	179	2	2	19	–	–	–
100	33,6	58,1	7,0	0,1	0,0	1,1	0,0	0,0	0,1	–	–	–
2 115	666	1 262	127	–	7	52	–	1	–	–	–	–
2 117	627	1 252	177	2	7	46	–	–	6	–	–	–
9 076	2 264	6 167	515	–	15	113	–	2	–	–	–	–
100	24,9	67,9	5,7	–	0,2	1,2	–	0,0	–	–	–	–
9 103	2 288	6 063	643	6	11	87	–	1	2	2	–	–
100	25,1	66,6	7,1	0,1	0,1	1,0	–	0,0	0,0	0,0	–	–
1 416	353	908	108	–	2	45	–	–	–	–	–	–
1 421	373	893	118	3	2	31	–	–	–	1	–	–
16 795	9 586	5 946	1 010	–	30	223	–	–	–	–	–	–
100	57,1	35,4	6,0	–	0,2	1,3	–	–	–	–	–	–
16 862	8 444	5 961	2 179	24	27	180	3	1	42	1	–	–
100	50,1	35,4	12,9	0,1	0,2	1,1	0,0	0,0	0,2	0,0	–	–
3 010	1 464	1 312	172	–	7	55	–	–	–	–	–	–
3 014	1 337	1 307	299	7	6	51	–	–	7	–	–	–
6 928	2 153	4 366	283	–	9	117	–	–	–	–	–	–
100	31,1	63,0	4,1	–	0,1	1,7	–	–	–	–	–	–
6 949	2 153	4 242	448	8	6	84	1	–	5	2	–	–
100	31,0	61,0	6,4	0,1	0,1	1,2	0,0	–	0,1	0,0	–	–
927	221	640	42	–	2	22	–	–	–	–	–	–
928	229	619	60	2	2	14	–	–	2	–	–	–

Noch: **3. Ergebnisse der Wahl nach**

Verwaltungsbezirk a = Ergebnis insgesamt b = Ergebnis der Briefwahl		E = Erststimmen Z = Zweitstimmen	Wahlberechtigte				Wähler		Ungültige Stimmen
			laut Wählerverzeichnis		nach § 25 Abs. 2 BWO	insgesamt	insgesamt	darunter mit Wahlschein	
			ohne Sperrvermerk „W" (Wahlschein)	mit					
Noch: Märkischer Kreis									
Halver, Stadt	a	E Anzahl	9 354	1 992	–	11 346	10 063	1 916	146
		%	x	x	x	x	88,7	19,0	1,5
		Z Anzahl	x	x	x	x	x	x	90
		%	x	x	x	x	x	x	0,9
	b	E Anzahl	x	x	x	x	1 908	1 908	9
		Z Anzahl	x	x	x	x	1 908	1 908	4
Hemer, Stadt	a	E Anzahl	21 389	2 960	–	24 349	21 576	2 838	236
		%	x	x	x	x	88,6	13,2	1,1
		Z Anzahl	x	x	x	x	x	x	152
		%	x	x	x	x	x	x	0,7
	b	E Anzahl	x	x	x	x	2 834	2 834	12
		Z Anzahl	x	x	x	x	2 834	2 834	8
Herscheid	a	E Anzahl	4 114	775	–	4 889	4 321	734	55
		%	x	x	x	x	88,4	17,0	1,3
		Z Anzahl	x	x	x	x	x	x	37
		%	x	x	x	x	x	x	0,9
	b	E Anzahl	x	x	x	x	733	733	3
		Z Anzahl	x	x	x	x	733	733	–
Iserlohn, Stadt	a	E Anzahl	59 289	9 751	–	69 040	60 540	9 219	781
		%	x	x	x	x	87,7	15,2	1,3
		Z Anzahl	x	x	x	x	x	x	543
		%	x	x	x	x	x	x	0,9
	b	E Anzahl	x	x	x	x	9 199	9 199	33
		Z Anzahl	x	x	x	x	9 199	9 199	25
Kierspe, Stadt	a	E Anzahl	8 944	1 221	–	10 165	8 893	1 172	110
		%	x	x	x	x	87,5	13,2	1,2
		Z Anzahl	x	x	x	x	x	x	76
		%	x	x	x	x	x	x	0,9
	b	E Anzahl	x	x	x	x	1 166	1 166	–
		Z Anzahl	x	x	x	x	1 166	1 166	1
Lüdenscheid, Stadt	a	E Anzahl	46 816	8 608	–	55 424	48 437	8 214	644
		%	x	x	x	x	87,4	17,0	1,3
		Z Anzahl	x	x	x	x	x	x	403
		%	x	x	x	x	x	x	0,8
	b	E Anzahl	x	x	x	x	8 199	8 199	29
		Z Anzahl	x	x	x	x	8 199	8 199	11
Meinerzhagen, Stadt	a	E Anzahl	11 099	1 832	–	12 931	11 292	1 741	125
		%	x	x	x	x	87,3	15,4	1,1
		Z Anzahl	x	x	x	x	x	x	85
		%	x	x	x	x	x	x	0,8
	b	E Anzahl	x	x	x	x	1 740	1 740	12
		Z Anzahl	x	x	x	x	1 740	1 740	8
Menden (Sauerl.), Stadt	a	E Anzahl	33 504	5 115	–	38 619	34 631	4 893	388
		%	x	x	x	x	89,7	14,1	1,1
		Z Anzahl	x	x	x	x	x	x	265
		%	x	x	x	x	x	x	0,8
	b	E Anzahl	x	x	x	x	4 888	4 888	32
		Z Anzahl	x	x	x	x	4 888	4 888	19
Nachrodt-Wiblingwerde	a	E Anzahl	4 022	710	–	4 732	4 326	685	54
		%	x	x	x	x	91,4	15,8	1,2
		Z Anzahl	x	x	x	x	x	x	38
		%	x	x	x	x	x	x	0,9
	b	E Anzahl	x	x	x	x	685	685	6
		Z Anzahl	x	x	x	x	685	685	6

kreisangehörigen Gemeinden

Gültige Stimmen												
insgesamt	davon											
	SPD	CDU	F.D.P.	Bürger-partei	DKP	GRÜNE	EAP	KBW	NPD	V	UAP	Einzel-bewerber
9 917	4 668	4 150	959	–	19	121	–	–	–	–	–	–
100	47,1	41,8	9,7	–	0,2	1,2	–	–	–	–	–	–
9 973	4 421	4 078	1 322	8	21	102	2	1	15	3	–	–
100	44,3	40,9	13,3	0,1	0,2	1,0	0,0	0,0	0,2	0,0	–	–
1 899	758	948	155	–	3	35	–	–	–	–	–	–
1 904	742	921	203	1	4	33	–	–	–	–	–	–
21 340	10 238	9 059	1 646	–	57	340	–	–	–	–	–	–
100	48,0	42,5	7,7	–	0,3	1,6	–	–	–	–	–	–
21 424	10 052	8 529	2 522	17	25	217	2	–	58	2	–	–
100	46,9	39,8	11,8	0,1	0,1	1,0	0,0	–	0,3	0,0	–	–
2 822	1 179	1 344	224	–	12	63	–	–	–	–	–	–
2 826	1 161	1 274	327	5	8	50	–	–	1	–	–	–
4 266	2 055	1 736	435	–	5	35	–	–	–	–	–	–
100	48,2	40,7	10,2	–	0,1	0,8	–	–	–	–	–	–
4 284	1 901	1 697	632	6	6	30	–	–	11	1	–	–
100	44,4	39,6	14,8	0,1	0,1	0,7	–	–	0,3	0,0	–	–
730	297	353	74	–	1	5	–	–	–	–	–	–
733	283	347	90	–	1	7	–	–	5	–	–	–
59 759	27 973	26 426	4 199	–	151	1 010	–	–	–	–	–	–
100	46,8	44,2	7,0	–	0,3	1,7	–	–	–	–	–	–
59 997	27 130	25 144	6 752	42	75	651	10	15	170	8	–	–
100	45,2	41,9	11,3	0,1	0,1	1,1	0,0	0,0	0,3	0,0	–	–
9 166	3 641	4 611	672	–	36	206	–	–	–	–	–	–
9 174	3 559	4 347	1 070	13	18	136	2	2	25	2	–	–
8 783	4 244	3 515	880	–	20	124	–	–	–	–	–	–
100	48,3	40,0	10,0	–	0,2	1,4	–	–	–	–	–	–
8 817	3 954	3 457	1 257	8	11	97	3	–	29	1	–	–
100	44,8	39,2	14,3	0,1	0,1	1,1	0,0	–	0,3	0,0	–	–
1 166	527	512	105	–	3	19	–	–	–	–	–	–
1 165	498	506	137	1	1	19	1	–	2	–	–	–
47 793	23 103	19 797	4 109	–	137	647	–	–	–	–	–	–
100	48,3	41,4	8,6	–	0,3	1,4	–	–	–	–	–	–
48 034	21 860	19 224	6 213	34	93	469	6	7	118	10	–	–
100	45,5	40,0	12,9	0,1	0,2	1,0	0,0	0,0	0,2	0,0	–	–
8 170	3 407	3 956	620	–	20	167	–	–	–	–	–	–
8 188	3 246	3 831	944	10	15	115	1	1	24	1	–	–
11 167	5 436	4 386	1 170	–	26	149	–	–	–	–	–	–
100	48,7	39,3	10,5	–	0,2	1,3	–	–	–	–	–	–
11 207	5 109	4 295	1 630	8	16	106	2	–	36	5	–	–
100	45,6	38,3	14,5	0,1	0,1	0,9	0,0	–	0,3	0,0	–	–
1 728	732	762	185	–	9	40	–	–	–	–	–	–
1 732	699	751	236	3	6	32	–	–	5	–	–	–
34 243	14 287	17 465	1 843	–	28	620	–	–	–	–	–	–
100	41,7	51,0	5,4	–	0,1	1,8	–	–	–	–	–	–
34 366	14 021	16 794	3 010	28	16	420	2	2	68	5	–	–
100	40,8	48,9	8,8	0,1	0,0	1,2	0,0	0,0	0,2	0,0	–	–
4 856	1 600	2 867	237	–	7	145	–	–	–	–	–	–
4 869	1 607	2 753	381	9	4	104	1	–	9	1	–	–
4 272	2 194	1 714	286	–	6	72	–	–	–	–	–	–
100	51,4	40,1	6,7	–	0,1	1,7	–	–	–	–	–	–
4 288	2 100	1 653	476	1	5	45	–	–	8	–	–	–
100	49,0	38,5	11,1	0,0	0,1	1,0	–	–	0,2	–	–	–
679	331	271	62	–	–	15	–	–	–	–	–	–
679	326	259	83	–	–	8	–	–	3	–	–	–

Noch: **3. Ergebnisse der Wahl nach**

Verwaltungsbezirk a = Ergebnis insgesamt b = Ergebnis der Briefwahl		E = Erststimmen Z = Zweitstimmen	Wahlberechtigte				Wähler		Ungültige Stimmen
			laut Wählerverzeichnis		nach § 25 Abs. 2 BWO	insgesamt	insgesamt	darunter mit Wahlschein	
			ohne Sperrvermerk „W" (Wahlschein)	mit					
Noch: Märkischer Kreis									
Neuenrade, Stadt	a	E Anzahl	6 362	1 234	–	7 596	6 996	1 183	74
		%	x	x	x	x	92,1	16,9	1,1
		Z Anzahl	x	x	x	x	x	x	68
		%	x	x	x	x	x	x	1,0
	b	E Anzahl	x	x	x	x	1 179	1 179	5
		Z Anzahl	x	x	x	x	1 179	1 179	3
Plettenberg, Stadt	a	E Anzahl	17 091	3 352	–	20 443	18 172	3 212	192
		%	x	x	x	x	88,9	17,7	1,1
		Z Anzahl	x	x	x	x	x	x	129
		%	x	x	x	x	x	x	0,7
	b	E Anzahl	x	x	x	x	3 147	3 147	13
		Z Anzahl	x	x	x	x	3 147	3 147	7
Schalksmühle	a	E Anzahl	6 735	1 523	–	8 258	7 464	1 467	89
		%	x	x	x	x	90,4	19,7	1,2
		Z Anzahl	x	x	x	x	x	x	67
		%	x	x	x	x	x	x	0,9
	b	E Anzahl	x	x	x	x	1 466	1 466	9
		Z Anzahl	x	x	x	x	1 466	1 466	4
Werdohl, Stadt	a	E Anzahl	12 213	2 536	–	14 749	13 219	2 423	181
		%	x	x	x	x	89,6	18,3	1,4
		Z Anzahl	x	x	x	x	x	x	127
		%	x	x	x	x	x	x	1,0
	b	E Anzahl	x	x	x	x	2 421	2 421	16
		Z Anzahl	x	x	x	x	2 421	2 421	14
Kreis Olpe									
Attendorn, Stadt	a	E Anzahl	12 785	2 041	–	14 826	13 626	1 954	153
		%	x	x	x	x	91,9	14,3	1,1
		Z Anzahl	x	x	x	x	x	x	128
		%	x	x	x	x	x	x	0,9
	b	E Anzahl	x	x	x	x	1 949	1 949	26
		Z Anzahl	x	x	x	x	1 949	1 949	12
Drolshagen, Stadt	a	E Anzahl	6 216	699	–	6 915	6 460	659	71
		%	x	x	x	x	93,4	10,2	1,1
		Z Anzahl	x	x	x	x	x	x	56
		%	x	x	x	x	x	x	0,9
	b	E Anzahl	x	x	x	x	657	657	–
		Z Anzahl	x	x	x	x	657	657	–
Finnentrop	a	E Anzahl	10 204	1 488	–	11 692	10 824	1 431	93
		%	x	x	x	x	92,6	13,2	0,9
		Z Anzahl	x	x	x	x	x	x	74
		%	x	x	x	x	x	x	0,7
	b	E Anzahl	x	x	x	x	1 431	1 431	3
		Z Anzahl	x	x	x	x	1 431	1 431	1
Kirchhundem	a	E Anzahl	7 351	1 220	–	8 571	7 973	1 170	88
		%	x	x	x	x	93,0	14,7	1,1
		Z Anzahl	x	x	x	x	x	x	81
		%	x	x	x	x	x	x	1,0
	b	E Anzahl	x	x	x	x	1 164	1 164	12
		Z Anzahl	x	x	x	x	1 164	1 164	10
Lennestadt, Stadt	a	E Anzahl	16 395	2 821	–	19 216	17 660	2 696	179
		%	x	x	x	x	91,9	15,3	1,0
		Z Anzahl	x	x	x	x	x	x	148
		%	x	x	x	x	x	x	0,8
	b	E Anzahl	x	x	x	x	2 682	2 682	18
		Z Anzahl	x	x	x	x	2 682	2 682	8

kreisangehörigen Gemeinden

Gültige Stimmen												
insgesamt	davon											
	SPD	CDU	F.D.P.	Bürger-partei	DKP	GRÜNE	EAP	KBW	NPD	V	UAP	Einzel-bewerber
6 922	2 936	3 375	512	–	10	89	–	–	–	–	–	–
100	42,4	48,8	7,4	–	0,1	1,3	–	–	–	–	–	–
6 928	2 914	3 216	709	8	8	63	–	–	8	2	–	–
100	42,1	46,4	10,2	0,1	0,1	0,9	–	–	0,1	0,0	–	–
1 174	427	607	110	–	6	24	–	–	–	–	–	–
1 176	420	592	136	2	5	18	–	–	2	1	–	–
17 980	9 720	6 841	1 173	–	34	212	–	–	–	–	–	–
100	54,1	38,0	6,5	–	0,2	1,2	–	–	–	–	–	–
18 043	9 138	6 655	2 018	12	20	152	–	–	46	2	–	–
100	50,6	36,9	11,2	0,1	0,1	0,8	–	–	0,3	0,0	–	–
3 134	1 371	1 492	202	–	7	62	–	–	–	–	–	–
3 140	1 304	1 443	334	2	2	48	–	–	6	1	–	–
7 375	3 927	2 728	600	–	20	100	–	–	–	–	–	–
100	53,2	37,0	8,1	–	0,3	1,4	–	–	–	–	–	–
7 397	3 685	2 617	987	9	10	59	–	2	27	1	–	–
100	49,8	35,4	13,3	0,1	0,1	0,8	–	0,0	0,4	0,0	–	–
1 457	700	605	121	–	9	22	–	–	–	–	–	–
1 462	645	594	193	5	4	14	–	1	6	–	–	–
13 038	7 237	4 653	961	–	40	147	–	–	–	–	–	–
100	55,5	35,7	7,4	–	0,3	1,1	–	–	–	–	–	–
13 092	6 885	4 577	1 444	3	25	108	2	1	46	1	–	–
100	52,6	35,0	11,0	0,0	0,2	0,8	0,0	0,0	0,4	0,0	–	–
2 405	1 127	1 043	179	–	8	48	–	–	–	–	–	–
2 407	1 082	1 027	257	1	5	30	1	–	3	1	–	–
13 473	5 088	7 742	609	–	34	–	–	–	–	–	–	–
100	37,8	57,5	4,5	–	0,3	–	–	–	–	–	–	–
13 498	4 876	7 475	998	7	9	119	1	1	12	–	–	–
100	36,1	55,4	7,4	0,1	0,1	0,9	0,0	0,0	0,1	–	–	–
1 923	652	1 161	102	–	8	–	–	–	–	–	–	–
1 937	609	1 133	155	–	1	38	–	–	1	–	–	–
6 389	1 305	4 900	180	–	4	–	–	–	–	–	–	–
100	20,4	76,7	2,8	–	0,1	–	–	–	–	–	–	–
6 404	1 316	4 777	292	1	1	13	–	–	4	–	–	–
100	20,5	74,6	4,6	0,0	0,0	0,2	–	–	0,1	–	–	–
657	147	494	15	–	1	–	–	–	–	–	–	–
657	132	486	36	1	1	1	–	–	–	–	–	–
10 731	3 131	7 187	385	–	28	–	–	–	–	–	–	–
100	29,2	67,0	3,6	–	0,3	–	–	–	–	–	–	–
10 750	3 074	6 998	547	6	12	109	1	–	2	1	–	–
100	28,6	65,1	5,1	0,1	0,1	1,0	0,0	–	0,0	0,0	–	–
1 428	392	971	61	–	4	–	–	–	–	–	–	–
1 430	367	933	85	3	1	40	–	–	1	–	–	–
7 885	2 390	5 224	249	–	22	–	–	–	–	–	–	–
100	30,3	66,3	3,2	–	0,3	–	–	–	–	–	–	–
7 892	2 390	5 014	394	3	8	77	1	–	4	1	–	–
100	30,3	63,5	5,0	0,0	0,1	1,0	0,0	–	0,1	0,0	–	–
1 152	364	738	44	–	6	–	–	–	–	–	–	–
1 154	363	689	74	2	2	22	–	–	1	1	–	–
17 481	7 520	9 268	634	–	59	–	–	–	–	–	–	–
100	43,0	53,0	3,6	–	0,3	–	–	–	–	–	–	–
17 512	7 386	8 925	1 029	9	30	119	1	1	9	3	–	–
100	42,2	51,0	5,9	0,1	0,2	0,7	0,0	0,0	0,1	0,0	–	–
2 664	960	1 602	90	–	12	–	–	–	–	–	–	–
2 674	915	1 554	151	3	2	45	1	–	2	1	–	–

Noch: **3. Ergebnisse der Wahl nach**

Verwaltungsbezirk a = Ergebnis insgesamt b = Ergebnis der Briefwahl		E = Erststimmen Z = Zweitstimmen	Wahlberechtigte				Wähler		Ungültige Stimmen
			laut Wählerverzeichnis		nach § 25 Abs. 2 BWO	insgesamt	insgesamt	darunter mit Wahlschein	
			ohne Sperrvermerk „W" (Wahlschein)	mit					
Noch: Kreis Olpe									
Olpe, Stadt	a	E Anzahl	13 553	2 371	–	15 924	14 777	2 266	135
		%	x	x	x	x	92,8	15,3	0,9
		Z Anzahl	x	x	x	x	x	x	105
		%	x	x	x	x	x	x	0,7
	b	E Anzahl	x	x	x	x	2 262	2 262	15
		Z Anzahl	x	x	x	x	2 262	2 262	6
Wenden	a	E Anzahl	9 554	1 157	–	10 711	10 163	1 106	103
		%	x	x	x	x	94,9	10,9	1,0
		Z Anzahl	x	x	x	x	x	x	79
		%	x	x	x	x	x	x	0,8
	b	E Anzahl	x	x	x	x	1 103	1 103	7
		Z Anzahl	x	x	x	x	1 103	1 103	3
Kreis Siegen									
Bad Berleburg, Stadt	a	E Anzahl	13 565	2 197	1	15 763	14 021	2 034	119
		%	x	x	x	x	88,9	14,5	0,8
		Z Anzahl	x	x	x	x	x	x	130
		%	x	x	x	x	x	x	0,9
	b	E Anzahl	x	x	x	x	2 013	2 013	10
		Z Anzahl	x	x	x	x	2 013	2 013	9
Burbach	a	E Anzahl	8 744	940	–	9 684	8 374	910	84
		%	x	x	x	x	86,5	10,9	1,0
		Z Anzahl	x	x	x	x	x	x	114
		%	x	x	x	x	x	x	1,4
	b	E Anzahl	x	x	x	x	907	907	6
		Z Anzahl	x	x	x	x	907	907	1
Erndtebrück	a	E Anzahl	5 242	593	–	5 835	5 231	556	58
		%	x	x	x	x	89,6	10,6	1,1
		Z Anzahl	x	x	x	x	x	x	55
		%	x	x	x	x	x	x	1,1
	b	E Anzahl	x	x	x	x	551	551	4
		Z Anzahl	x	x	x	x	551	551	3
Freudenberg, Stadt	a	E Anzahl	10 337	1 314	–	11 651	10 429	1 243	160
		%	x	x	x	x	89,5	11,9	1,5
		Z Anzahl	x	x	x	x	x	x	79
		%	x	x	x	x	x	x	0,8
	b	E Anzahl	x	x	x	x	1 237	1 237	16
		Z Anzahl	x	x	x	x	1 237	1 237	6
Hilchenbach, Stadt	a	E Anzahl	9 501	1 464	–	10 965	9 978	1 407	103
		%	x	x	x	x	91,0	14,1	1,0
		Z Anzahl	x	x	x	x	x	x	86
		%	x	x	x	x	x	x	0,9
	b	E Anzahl	x	x	x	x	1 404	1 404	10
		Z Anzahl	x	x	x	x	1 404	1 404	3
Kreuztal, Stadt	a	E Anzahl	18 830	2 833	4	21 667	19 388	2 684	256
		%	x	x	x	x	89,5	13,8	1,3
		Z Anzahl	x	x	x	x	x	x	195
		%	x	x	x	x	x	x	1,0
	b	E Anzahl	x	x	x	x	2 670	2 670	11
		Z Anzahl	x	x	x	x	2 670	2 670	1
Laasphe, Stadt	a	E Anzahl	9 763	1 377	–	11 140	10 093	1 310	107
		%	x	x	x	x	90,6	13,0	1,1
		Z Anzahl	x	x	x	x	x	x	107
		%	x	x	x	x	x	x	1,1
	b	E Anzahl	x	x	x	x	1 304	1 304	6
		Z Anzahl	x	x	x	x	1 304	1 304	3

kreisangehörigen Gemeinden

Gültige Stimmen												
insgesamt	davon											
	SPD	CDU	F.D.P.	Bürger-partei	DKP	GRÜNE	EAP	KBW	NPD	V	UAP	Einzel-bewerber
14 642	4 181	9 762	667	–	32	–	–	–	–	–	–	–
100	28,6	66,7	4,6	–	0,2	–	–	–	–	–	–	–
14 672	4 086	9 444	982	7	9	128	3	7	5	1	–	–
100	27,8	64,4	6,7	0,0	0,1	0,9	0,0	0,0	0,0	0,0	–	–
2 247	605	1 529	106	–	7	–	–	–	–	–	–	–
2 256	584	1 465	152	1	2	50	1	–	1	–	–	–
10 060	2 373	7 421	253	–	13	–	–	–	–	–	–	–
100	23,6	73,8	2,5	–	0,1	–	–	–	–	–	–	–
10 084	2 362	7 235	393	6	2	81	–	–	1	4	–	–
100	23,4	71,7	3,9	0,1	0,0	0,8	–	–	0,0	0,0	–	–
1 096	358	688	49	–	1	–	–	–	–	–	–	–
1 100	347	664	67	4	–	17	–	–	–	1	–	–
13 902	7 084	5 692	846	–	69	206	–	5	–	–	–	–
100	51,0	40,9	6,1	–	0,5	1,5	–	0,0	–	–	–	–
13 891	6 853	5 314	1 467	2	55	171	3	2	20	4	–	–
100	49,3	38,3	10,6	0,0	0,4	1,2	0,0	0,0	0,1	0,0	–	–
2 003	938	822	164	–	16	62	–	1	–	–	–	–
2 004	911	774	251	–	14	45	3	–	5	1	–	–
8 290	3 941	3 780	458	–	19	89	–	3	–	–	–	–
100	47,5	45,6	5,5	–	0,2	1,1	–	0,0	–	–	–	–
8 260	3 469	3 767	895	5	15	88	1	–	19	1	–	–
100	42,0	45,6	10,8	0,1	0,2	1,1	0,0	–	0,2	0,0	–	–
901	406	412	60	–	3	20	–	–	–	–	–	–
906	388	405	93	1	2	13	–	–	4	–	–	–
5 173	2 411	2 201	462	–	4	95	–	–	–	–	–	–
100	46,6	42,5	8,9	–	0,1	1,8	–	–	–	–	–	–
5 176	2 271	2 120	701	2	3	67	1	1	10	–	–	–
100	43,9	41,0	13,5	0,0	0,1	1,3	0,0	0,0	0,2	–	–	–
547	228	240	54	–	2	23	–	–	–	–	–	–
548	209	232	89	1	2	15	–	–	–	–	–	–
10 269	4 853	4 158	1 239	–	19	–	–	–	–	–	–	–
100	47,3	40,5	12,1	–	0,2	–	–	–	–	–	–	–
10 350	4 728	4 049	1 449	13	9	93	–	–	7	2	–	–
100	45,7	39,1	14,0	0,1	0,1	0,9	–	–	0,1	0,0	–	–
1 221	500	583	136	–	2	–	–	–	–	–	–	–
1 231	476	568	162	5	1	19	–	–	–	–	–	–
9 875	4 863	3 635	1 354	–	23	–	–	–	–	–	–	–
100	49,2	36,8	13,7	–	0,2	–	–	–	–	–	–	–
9 892	4 696	3 502	1 548	11	8	100	–	–	25	2	–	–
100	47,5	35,4	15,6	0,1	0,1	1,0	–	–	0,3	0,0	–	–
1 394	615	591	181	–	7	–	–	–	–	–	–	–
1 401	610	566	187	3	1	31	–	–	2	1	–	–
19 132	10 338	6 377	2 338	–	79	–	–	–	–	–	–	–
100	54,0	33,3	12,2	–	0,4	–	–	–	–	–	–	–
19 193	10 204	6 194	2 532	11	41	183	2	1	15	10	–	–
100	53,2	32,3	13,2	0,1	0,2	1,0	0,0	0,0	0,1	0,1	–	–
2 659	1 255	1 079	307	–	18	–	–	–	–	–	–	–
2 669	1 242	1 059	303	4	10	47	–	1	–	3	–	–
9 986	5 125	3 998	689	–	19	154	–	1	–	–	–	–
100	51,3	40,0	6,9	–	0,2	1,5	–	0,0	–	–	–	–
9 986	4 906	3 838	1 106	5	14	98	–	–	17	2	–	–
100	49,1	38,4	11,1	0,1	0,1	1,0	–	–	0,2	0,0	–	–
1 298	592	584	91	–	2	29	–	–	–	–	–	–
1 301	581	571	126	1	1	17	–	–	4	–	–	–

Verwaltungsbezirk a = Ergebnis insgesamt b = Ergebnis der Briefwahl		E = Erststimmen Z = Zweitstimmen	Wahlberechtigte				Wähler		Ungültige Stimmen
			laut Wählerverzeichnis		nach § 25 Abs. 2 BWO	insgesamt	insgesamt	darunter mit Wahlschein	
			ohne Sperrvermerk „W" (Wahlschein)	mit					
Noch: Kreis Siegen									
Netphen	a	E Anzahl	14 049	1 319	1	15 369	14 208	1 261	142
		%	x	x	x	x	92,4	8,9	1,0
		Z Anzahl	x	x	x	x	x	x	141
		%	x	x	x	x	x	x	1,0
	b	E Anzahl	x	x	x	x	1 260	1 260	11
		Z Anzahl	x	x	x	x	1 260	1 260	7
Neunkirchen	a	E Anzahl	9 087	1 008	–	10 095	8 550	969	65
		%	x	x	x	x	84,7	11,3	0,8
		Z Anzahl	x	x	x	x	x	x	65
		%	x	x	x	x	x	x	0,8
	b	E Anzahl	x	x	x	x	967	967	2
		Z Anzahl	x	x	x	x	967	967	–
Siegen, Stadt	a	E Anzahl	71 067	9 976	14	81 057	71 883	9 410	656
		%	x	x	x	x	88,7	13,1	0,9
		Z Anzahl	x	x	x	x	x	x	621
		%	x	x	x	x	x	x	0,9
	b	E Anzahl	x	x	x	x	9 377	9 377	52
		Z Anzahl	x	x	x	x	9 377	9 377	40
Wilnsdorf	a	E Anzahl	12 517	1 316	–	13 833	12 728	1 272	110
		%	x	x	x	x	92,0	10,0	0,9
		Z Anzahl	x	x	x	x	x	x	117
		%	x	x	x	x	x	x	0,9
	b	E Anzahl	x	x	x	x	1 269	1 269	–
		Z Anzahl	x	x	x	x	1 269	1 269	1
Kreis Soest									
Anröchte	a	E Anzahl	5 738	627	–	6 365	5 891	580	61
		%	x	x	x	x	92,6	9,8	1,0
		Z Anzahl	x	x	x	x	x	x	57
		%	x	x	x	x	x	x	1,0
	b	E Anzahl	x	x	x	x	579	579	3
		Z Anzahl	x	x	x	x	579	579	2
Bad Sassendorf	a	E Anzahl	5 941	1 068	2	7 011	6 418	1 020	57
		%	x	x	x	x	91,5	15,9	0,9
		Z Anzahl	x	x	x	x	x	x	36
		%	x	x	x	x	x	x	0,6
	b	E Anzahl	x	x	x	x	887	887	2
		Z Anzahl	x	x	x	x	887	887	1
Ense	a	E Anzahl	5 738	613	–	6 351	5 868	567	55
		%	x	x	x	x	92,4	9,7	0,9
		Z Anzahl	x	x	x	x	x	x	42
		%	x	x	x	x	x	x	0,7
	b	E Anzahl	x	x	x	x	567	567	4
		Z Anzahl	x	x	x	x	567	567	2
Erwitte, Stadt	a	E Anzahl	8 343	1 005	–	9 348	8 588	959	78
		%	x	x	x	x	91,9	11,2	0,9
		Z Anzahl	x	x	x	x	x	x	75
		%	x	x	x	x	x	x	0,9
	b	E Anzahl	x	x	x	x	958	958	4
		Z Anzahl	x	x	x	x	958	958	5
Geseke, Stadt	a	E Anzahl	10 754	1 327	–	12 081	10 907	1 255	111
		%	x	x	x	x	90,3	11,5	1,0
		Z Anzahl	x	x	x	x	x	x	94
		%	x	x	x	x	x	x	0,9
	b	E Anzahl	x	x	x	x	1 254	1 254	8
		Z Anzahl	x	x	x	x	1 254	1 254	6

kreisangehörigen Gemeinden

Gültige Stimmen												
insgesamt	davon											
	SPD	CDU	F.D.P.	Bürger-partei	DKP	GRÜNE	EAP	KBW	NPD	V	UAP	Einzel-bewerber
14 066	5 780	7 373	691	–	18	201	–	3	–	–	–	–
100	41,1	52,4	4,9	–	0,1	1,4	–	0,0	–	–	–	–
14 067	5 196	7 329	1 355	11	11	145	2	1	16	1	–	–
100	36,9	52,1	9,6	0,1	0,1	1,0	0,0	0,0	0,1	0,0	–	–
1 249	485	655	60	–	3	45	–	1	–	–	–	–
1 253	467	638	114	2	2	25	1	–	3	1	–	–
8 485	4 645	2 978	755	–	9	96	–	2	–	–	–	–
100	54,7	35,1	8,9	–	0,1	1,1	–	0,0	–	–	–	–
8 485	4 278	3 025	1 083	3	6	73	2	1	13	1	–	–
100	50,4	35,7	12,8	0,0	0,1	0,9	0,0	0,0	0,2	0,0	–	–
965	458	416	71	–	1	19	–	–	–	–	–	–
967	425	427	97	1	–	13	2	–	2	–	–	–
71 227	36 786	27 757	5 199	–	224	1 228	–	33	–	–	–	–
100	51,6	39,0	7,3	–	0,3	1,7	–	0,0	–	–	–	–
71 262	34 230	26 711	9 183	69	167	760	8	14	110	10	–	–
100	48,0	37,5	12,9	0,1	0,2	1,1	0,0	0,0	0,2	0,0	–	–
9 325	3 974	4 274	749	–	43	278	–	7	–	–	–	–
9 337	3 803	4 122	1 173	13	31	167	1	4	21	2	–	–
12 618	5 406	6 271	775	–	24	135	–	7	–	–	–	–
100	42,8	49,7	6,1	–	0,2	1,1	–	0,1	–	–	–	–
12 611	4 733	6 186	1 534	13	11	116	–	1	14	3	–	–
100	37,5	49,1	12,2	0,1	0,1	0,9	–	0,0	0,1	0,0	–	–
1 269	521	619	101	–	4	23	–	1	–	–	–	–
1 268	461	607	178	1	1	19	–	–	1	–	–	–
5 830	2 029	3 286	436	–	4	74	–	–	–	1	–	–
100	34,8	56,4	7,5	–	0,1	1,3	–	–	–	0,0	–	–
5 834	2 031	3 227	498	5	3	59	–	1	8	2	–	–
100	34,8	55,3	8,5	0,1	0,1	1,0	–	0,0	0,1	0,0	–	–
576	173	361	29	–	–	13	–	–	–	–	–	–
577	183	358	29	–	–	7	–	–	–	–	–	–
6 361	2 733	2 823	677	–	7	117	–	–	–	4	–	–
100	43,0	44,4	10,6	–	0,1	1,8	–	–	–	0,1	–	–
6 382	2 700	2 708	864	9	6	81	3	2	8	1	–	–
100	42,3	42,4	13,5	0,1	0,1	1,3	0,0	0,0	0,1	0,0	–	–
885	378	371	102	–	2	32	–	–	–	–	–	–
886	387	366	110	–	1	19	–	1	1	1	–	–
5 813	2 098	3 166	438	–	3	107	–	–	–	1	–	–
100	36,1	54,5	7,5	–	0,1	1,8	–	–	–	0,0	–	–
5 826	2 092	3 089	543	–	4	80	1	4	13	–	–	–
100	35,9	53,0	9,3	–	0,1	1,4	0,0	0,1	0,2	–	–	–
563	176	313	50	–	–	24	–	–	–	–	–	–
565	191	305	42	–	–	23	1	3	–	–	–	–
8 510	3 279	4 596	500	–	13	116	–	–	–	6	–	–
100	38,5	54,0	5,9	–	0,2	1,4	–	–	–	0,1	–	–
8 513	3 259	4 464	692	4	7	76	–	1	9	1	–	–
100	38,3	52,4	8,1	0,0	0,1	0,9	–	0,0	0,1	0,0	–	–
954	303	571	47	–	–	31	–	–	–	2	–	–
953	295	552	81	–	–	24	–	–	1	–	–	–
10 796	4 368	5 506	765	–	6	147	–	–	–	4	–	–
100	40,5	51,0	7,1	–	0,1	1,4	–	–	–	0,0	–	–
10 813	4 313	5 379	975	6	6	115	4	2	12	1	–	–
100	39,9	49,7	9,0	0,1	0,1	1,1	0,0	0,0	0,1	0,0	–	–
1 246	407	728	74	–	–	37	–	–	–	–	–	–
1 248	398	716	96	1	1	33	1	–	2	–	–	–

Noch: **3. Ergebnisse der Wahl nach**

Verwaltungsbezirk a = Ergebnis insgesamt b = Ergebnis der Briefwahl		E = Erststimmen Z = Zweitstimmen	Wahlberechtigte				Wähler		Ungültige Stimmen
			laut Wählerverzeichnis		nach § 25 Abs. 2 BWO	insgesamt	insgesamt	darunter mit Wahlschein	
			ohne Sperrvermerk „W" (Wahlschein)	mit					
Noch: Kreis Soest									
Lippetal	a	E Anzahl	6 467	903	–	7 370	6 776	857	106
		%	x	x	x	x	91,9	12,6	1,6
		Z Anzahl	x	x	x	x	x	x	92
		%	x	x	x	x	x	x	1,4
	b	E Anzahl	x	x	x	x	856	856	6
		Z Anzahl	x	x	x	x	856	856	1
Lippstadt, Stadt	a	E Anzahl	36 000	5 372	–	41 372	37 047	5 110	410
		%	x	x	x	x	89,5	13,8	1,1
		Z Anzahl	x	x	x	x	x	x	325
		%	x	x	x	x	x	x	0,9
	b	E Anzahl	x	x	x	x	5 096	5 096	22
		Z Anzahl	x	x	x	x	5 096	5 096	15
Möhnesee	a	E Anzahl	5 297	891	–	6 188	5 651	841	48
		%	x	x	x	x	91,3	14,9	0,8
		Z Anzahl	x	x	x	x	x	x	38
		%	x	x	x	x	x	x	0,7
	b	E Anzahl	x	x	x	x	839	839	1
		Z Anzahl	x	x	x	x	839	839	2
Rüthen, Stadt	a	E Anzahl	6 961	1 026	–	7 987	7 407	993	90
		%	x	x	x	x	92,7	13,4	1,2
		Z Anzahl	x	x	x	x	x	x	68
		%	x	x	x	x	x	x	0,9
	b	E Anzahl	x	x	x	x	991	991	11
		Z Anzahl	x	x	x	x	991	991	8
Soest, Stadt	a	E Anzahl	25 513	4 441	–	29 954	25 956	4 204	289
		%	x	x	x	x	86,7	16,2	1,1
		Z Anzahl	x	x	x	x	x	x	247
		%	x	x	x	x	x	x	1,0
	b	E Anzahl	x	x	x	x	4 183	4 183	18
		Z Anzahl	x	x	x	x	4 183	4 183	17
Warstein, Stadt	a	E Anzahl	17 766	2 620	–	20 386	18 489	2 445	192
		%	x	x	x	x	90,7	13,2	1,0
		Z Anzahl	x	x	x	x	x	x	141
		%	x	x	x	x	x	x	0,8
	b	E Anzahl	x	x	x	x	2 437	2 437	14
		Z Anzahl	x	x	x	x	2 437	2 437	8
Welver	a	E Anzahl	6 752	974	–	7 726	6 963	936	58
		%	x	x	x	x	90,1	13,4	0,8
		Z Anzahl	x	x	x	x	x	x	53
		%	x	x	x	x	x	x	0,8
	b	E Anzahl	x	x	x	x	930	930	3
		Z Anzahl	x	x	x	x	930	930	5
Werl, Stadt	a	E Anzahl	15 520	2 484	–	18 004	15 924	2 362	158
		%	x	x	x	x	88,4	14,8	1,0
		Z Anzahl	x	x	x	x	x	x	143
		%	x	x	x	x	x	x	0,9
	b	E Anzahl	x	x	x	x	2 359	2 359	23
		Z Anzahl	x	x	x	x	2 359	2 359	16
Wickede (Ruhr)	a	E Anzahl	6 506	1 288	–	7 794	7 121	1 235	76
		%	x	x	x	x	91,4	17,3	1,1
		Z Anzahl	x	x	x	x	x	x	64
		%	x	x	x	x	x	x	0,9
	b	E Anzahl	x	x	x	x	1 231	1 231	10
		Z Anzahl	x	x	x	x	1 231	1 231	4

kreisangehörigen Gemeinden

Gültige Stimmen												
insgesamt	davon											
	SPD	CDU	F.D.P.	Bürger-partei	DKP	GRÜNE	EAP	KBW	NPD	V	UAP	Einzel-bewerber
6 670	1 840	4 354	384	–	1	90	–	–	–	1	–	–
100	27,6	65,3	5,8	–	0,0	1,3	–	–	–	0,0	–	–
6 684	1 797	4 288	528	11	2	54	–	–	4	–	–	–
100	26,9	64,2	7,9	0,2	0,0	0,8	–	–	0,1	–	–	–
850	203	574	56	–	–	16	–	–	–	1	–	–
855	200	567	74	1	–	13	–	–	–	–	–	–
36 637	15 845	17 092	3 057	–	36	565	–	–	–	42	–	–
100	43,2	46,7	8,3	–	0,1	1,5	–	–	–	0,1	–	–
36 722	15 567	16 718	3 962	27	24	349	5	4	49	17	–	–
100	42,4	45,5	10,8	0,1	0,1	1,0	0,0	0,0	0,1	0,0	–	–
5 074	1 874	2 594	452	–	7	139	–	–	–	8	–	–
5 081	1 886	2 527	562	6	4	89	1	–	5	1	–	–
5 603	1 811	3 205	486	–	6	94	–	–	–	1	–	–
100	32,3	57,2	8,7	–	0,1	1,7	–	–	–	0,0	–	–
5 613	1 788	3 114	633	6	7	61	–	–	4	–	–	–
100	31,9	55,5	11,3	0,1	0,1	1,1	–	–	0,1	–	–	–
838	274	451	88	–	1	23	–	–	–	1	–	–
837	267	441	108	1	1	19	–	–	–	–	–	–
7 317	2 553	4 356	287	–	10	106	–	–	–	5	–	–
100	34,9	59,5	3,9	–	0,1	1,4	–	–	–	0,1	–	–
7 339	2 551	4 220	457	2	8	89	1	–	8	3	–	–
100	34,8	57,5	6,2	0,0	0,1	1,2	0,0	–	0,1	0,0	–	–
980	322	582	50	–	–	24	–	–	–	2	–	–
983	319	571	65	1	1	21	1	–	2	2	–	–
25 667	11 469	10 812	2 789	–	48	535	–	–	–	14	–	–
100	44,7	42,1	10,9	–	0,2	2,1	–	–	–	0,1	–	–
25 709	11 123	10 387	3 739	24	30	349	2	1	49	5	–	–
100	43,3	40,4	14,5	0,1	0,1	1,4	0,0	0,0	0,2	0,0	–	–
4 165	1 498	2 024	468	–	11	162	–	–	–	2	–	–
4 166	1 493	1 956	573	6	10	118	–	–	8	2	–	–
18 297	7 539	9 342	1 018	–	31	361	–	–	–	6	–	–
100	41,2	51,1	5,6	–	0,2	2,0	–	–	–	0,0	–	–
18 348	7 624	8 822	1 594	9	19	257	3	1	16	3	–	–
100	41,6	48,1	8,7	0,0	0,1	1,4	0,0	0,0	0,1	0,0	–	–
2 423	877	1 285	176	–	5	80	–	–	–	–	–	–
2 429	886	1 243	238	2	3	55	2	–	–	–	–	–
6 905	3 063	3 103	628	–	10	100	–	–	–	1	–	–
100	44,4	44,9	9,1	–	0,1	1,4	–	–	–	0,0	–	–
6 910	2 979	2 994	856	4	5	62	1	1	7	1	–	–
100	43,1	43,3	12,4	0,1	0,1	0,9	0,0	0,0	0,1	0,0	–	–
927	366	434	115	–	1	10	–	–	–	1	–	–
925	362	415	136	1	1	8	–	–	1	1	–	–
15 766	5 711	8 833	893	–	30	291	–	–	–	8	–	–
100	36,2	56,0	5,7	–	0,2	1,8	–	–	–	0,1	–	–
15 781	5 644	8 610	1 267	11	29	178	3	2	31	6	–	–
100	35,8	54,6	8,0	0,1	0,2	1,1	0,0	0,0	0,2	0,0	–	–
2 336	682	1 449	112	–	6	84	–	–	–	3	–	–
2 343	701	1 430	152	1	9	45	–	–	3	2	–	–
7 045	3 327	3 194	387	–	11	123	–	–	–	3	–	–
100	47,2	45,3	5,5	–	0,2	1,7	–	–	–	0,0	–	–
7 057	3 276	3 133	532	8	9	81	–	1	17	–	–	–
100	46,4	44,4	7,5	0,1	0,1	1,1	–	0,0	0,2	–	–	–
1 221	409	703	78	–	1	30	–	–	–	–	–	–
1 227	415	695	90	2	–	22	–	–	3	–	–	–

Noch: **3. Ergebnisse der Wahl nach**

Verwaltungsbezirk a = Ergebnis insgesamt b = Ergebnis der Briefwahl		E = Erststimmen Z = Zweitstimmen	Wahlberechtigte				Wähler		Ungültige Stimmen
			laut Wählerverzeichnis		nach § 25 Abs. 2 BWO	insgesamt	insgesamt	darunter mit Wahlschein	
			ohne Sperrvermerk „W" (Wahlschein)	mit					
Kreis Unna									
Bergkamen, Stadt	a	E Anzahl	29 770	3 783	–	33 553	29 672	3 520	364
		%	x	x	x	x	88,4	11,9	1,2
		Z Anzahl	x	x	x	x	x	x	295
		%	x	x	x	x	x	x	1,0
	b	E Anzahl	x	x	x	x	3 514	3 514	23
		Z Anzahl	x	x	x	x	3 514	3 514	19
Bönen	a	E Anzahl	11 406	1 823	–	13 229	12 263	1 723	122
		%	x	x	x	x	92,7	14,1	1,0
		Z Anzahl	x	x	x	x	x	x	96
		%	x	x	x	x	x	x	0,8
	b	E Anzahl	x	x	x	x	1 718	1 718	1
		Z Anzahl	x	x	x	x	1 718	1 718	1
Fröndenberg, Stadt	a	E Anzahl	12 526	2 260	–	14 786	13 537	2 090	145
		%	x	x	x	x	91,6	15,4	1,1
		Z Anzahl	x	x	x	x	x	x	123
		%	x	x	x	x	x	x	0,9
	b	E Anzahl	x	x	x	x	2 084	2 084	13
		Z Anzahl	x	x	x	x	2 084	2 084	8
Holzwickede	a	E Anzahl	10 031	1 535	–	11 566	10 732	1 476	98
		%	x	x	x	x	92,8	13,8	0,9
		Z Anzahl	x	x	x	x	x	x	72
		%	x	x	x	x	x	x	0,7
	b	E Anzahl	x	x	x	x	1 469	1 469	10
		Z Anzahl	x	x	x	x	1 469	1 469	5
Kamen, Stadt	a	E Anzahl	27 771	4 401	–	32 172	29 451	4 193	296
		%	x	x	x	x	91,5	14,2	1,0
		Z Anzahl	x	x	x	x	x	x	245
		%	x	x	x	x	x	x	0,8
	b	E Anzahl	x	x	x	x	4 188	4 188	25
		Z Anzahl	x	x	x	x	4 188	4 188	19
Lünen, Stadt	a	E Anzahl	54 859	8 694	–	63 553	57 343	8 307	572
		%	x	x	x	x	90,2	14,5	1,0
		Z Anzahl	x	x	x	x	x	x	481
		%	x	x	x	x	x	x	0,8
	b	E Anzahl	x	x	x	x	8 285	8 285	38
		Z Anzahl	x	x	x	x	8 285	8 285	27
Schwerte, Stadt	a	E Anzahl	29 534	4 960	–	34 494	31 426	4 691	304
		%	x	x	x	x	91,1	14,9	1,0
		Z Anzahl	x	x	x	x	x	x	216
		%	x	x	x	x	x	x	0,7
	b	E Anzahl	x	x	x	x	4 679	4 679	21
		Z Anzahl	x	x	x	x	4 679	4 679	11
Selm, Stadt	a	E Anzahl	14 775	2 092	3	16 870	15 330	1 962	141
		%	x	x	x	x	90,9	12,8	0,9
		Z Anzahl	x	x	x	x	x	x	128
		%	x	x	x	x	x	x	0,8
	b	E Anzahl	x	x	x	x	1 891	1 891	5
		Z Anzahl	x	x	x	x	1 891	1 891	5
Unna, Stadt	a	E Anzahl	34 281	6 786	–	41 067	37 426	6 439	362
		%	x	x	x	x	91,1	17,2	1,0
		Z Anzahl	x	x	x	x	x	x	272
		%	x	x	x	x	x	x	0,7
	b	E Anzahl	x	x	x	x	6 427	6 427	33
		Z Anzahl	x	x	x	x	6 427	6 427	24
Werne, Stadt	a	E Anzahl	16 905	2 415	–	19 320	17 630	2 282	165
		%	x	x	x	x	91,3	12,9	0,9
		Z Anzahl	x	x	x	x	x	x	135
		%	x	x	x	x	x	x	0,8
	b	E Anzahl	x	x	x	x	2 275	2 275	10
		Z Anzahl	x	x	x	x	2 275	2 275	8

kreisangehörigen Gemeinden

Gültige Stimmen												
insgesamt	davon											
	SPD	CDU	F.D.P.	Bürger-partei	DKP	GRÜNE	EAP	KBW	NPD	V	UAP	Einzel-bewerber
29 308	19 908	7 236	1 540	–	110	484	14	16	–	–	–	–
100	67,9	24,7	5,3	–	0,4	1,7	0,0	0,1	–	–	–	–
29 377	19 384	7 081	2 448	18	75	287	8	2	70	4	–	–
100	66,0	24,1	8,3	0,1	0,3	1,0	0,0	0,0	0,2	0,0	–	–
3 491	2 282	932	171	–	18	83	1	4	–	–	–	–
3 495	2 243	931	252	3	10	49	1	1	5	–	–	–
12 141	8 204	3 001	737	–	21	166	7	5	–	–	–	–
100	67,6	24,7	6,1	–	0,2	1,4	0,1	0,0	–	–	–	–
12 167	7 963	2 956	1 085	7	13	102	4	–	35	2	–	–
100	65,4	24,3	8,9	0,1	0,1	0,8	0,0	–	0,3	0,0	–	–
1 717	1 132	425	106	–	8	44	1	1	–	–	–	–
1 717	1 121	416	145	–	6	24	–	–	4	1	–	–
13 392	7 133	5 168	846	–	13	226	4	2	–	–	–	–
100	53,3	38,6	6,3	–	0,1	1,7	0,0	0,0	–	–	–	–
13 414	6 771	5 037	1 422	6	6	141	3	1	25	2	–	–
100	50,5	37,6	10,6	0,0	0,0	1,1	0,0	0,0	0,2	0,0	–	–
2 071	977	914	129	–	2	47	1	1	–	–	–	–
2 076	946	888	207	1	–	31	–	–	3	–	–	–
10 634	5 598	3 950	876	–	6	196	1	7	–	–	–	–
100	52,6	37,1	8,2	–	0,1	1,8	0,0	0,1	–	–	–	–
10 660	5 292	3 861	1 332	11	4	140	–	3	15	2	–	–
100	49,6	36,2	12,5	0,1	0,0	1,3	–	0,0	0,1	0,0	–	–
1 459	709	592	114	–	2	42	–	–	–	–	–	–
1 464	685	577	169	1	1	26	–	–	3	2	–	–
29 155	18 191	8 369	1 834	–	122	613	11	15	–	–	–	–
100	62,4	28,7	6,3	–	0,4	2,1	0,0	0,1	–	–	–	–
29 206	17 578	8 155	2 905	11	86	418	7	7	35	4	–	–
100	60,2	27,9	9,9	0,0	0,3	1,4	0,0	0,0	0,1	0,0	–	–
4 163	2 390	1 358	269	–	19	123	1	3	–	–	–	–
4 169	2 320	1 304	435	1	12	86	1	2	8	–	–	–
56 771	33 503	19 986	2 347	–	150	775	–	10	–	–	–	–
100	59,0	35,2	4,1	–	0,3	1,4	–	0,0	–	–	–	–
56 862	32 870	18 866	4 270	26	112	565	12	3	122	16	–	–
100	57,8	33,2	7,5	0,0	0,2	1,0	0,0	0,0	0,2	0,0	–	–
8 247	4 594	3 175	314	–	22	141	–	1	–	–	–	–
8 258	4 524	3 000	580	6	17	109	–	–	20	2	–	–
31 122	17 036	11 266	2 251	–	81	462	14	12	–	–	–	–
100	54,7	36,2	7,2	–	0,3	1,5	0,0	0,0	–	–	–	–
31 210	16 355	10 905	3 516	28	40	291	8	7	50	10	–	–
100	52,4	34,9	11,3	0,1	0,1	0,9	0,0	0,0	0,2	0,0	–	–
4 658	2 363	1 825	358	–	13	96	1	2	–	–	–	–
4 668	2 274	1 738	562	9	7	67	1	1	9	–	–	–
15 189	7 498	6 951	461	–	55	221	–	3	–	–	–	–
100	49,4	45,8	3,0	–	0,4	1,5	–	0,0	–	–	–	–
15 202	7 449	6 532	964	11	44	179	3	1	10	9	–	–
100	49,0	43,0	6,3	0,1	0,3	1,2	0,0	0,0	0,1	0,1	–	–
1 886	874	899	69	–	3	40	–	1	–	–	–	–
1 886	860	851	140	1	3	28	–	–	–	3	–	–
37 064	20 190	13 164	2 912	–	80	680	23	15	–	–	–	–
100	54,5	35,5	7,9	–	0,2	1,8	0,1	0,0	–	–	–	–
37 154	19 283	12 841	4 377	19	48	473	8	11	91	3	–	–
100	51,9	34,6	11,8	0,1	0,1	1,3	0,0	0,0	0,2	0,0	–	–
6 394	3 028	2 654	535	–	10	163	2	2	–	–	–	–
6 403	2 914	2 603	754	7	9	101	–	1	14	–	–	–
17 465	7 429	9 100	642	–	39	250	–	5	–	–	–	–
100	42,5	52,1	3,7	–	0,2	1,4	–	0,0	–	–	–	–
17 495	7 242	8 683	1 294	11	30	217	2	2	10	4	–	–
100	41,4	49,6	7,4	0,1	0,2	1,2	0,0	0,0	0,1	0,0	–	–
2 265	881	1 241	87	–	9	47	–	–	–	–	–	–
2 267	861	1 190	168	3	6	37	–	–	1	1	–	–

Anhang

Verzeichnis der Wahlkreise

nach der Wahlkreis Nr.

Wahlkreis Nr.	Wahlkreis	Seite	Wahlkreis Nr.	Wahlkreis	Seite
53	Aachen	16	91 – 92	Recklinghausen I, II	26
54	Kreis Aachen	16	93 – 94	Gelsenkirchen I, II –	
55	Heinsberg	16		Recklinghausen III	26
56	Düren	16	95	Bottrop – Recklinghausen IV	28
57	Erftkreis I	16	96	Borken	28
58	Euskirchen – Erftkreis II	16	97	Coesfeld – Steinfurt I	28
59	Köln I	16	98	Steinfurt II	28
60 – 62	Köln II – IV	18	99	Münster	28
63	Bonn	18	100	Warendorf	28
64 – 65	Rhein-Sieg-Kreis I, II	18	101	Gütersloh	28
66	Oberbergischer Kreis	18	102	Bielefeld	30
67	Rhein.-Berg. Kreis I	20	103	Herford	30
68	Leverkusen –		104	Minden-Lübbecke	30
	Rhein.-Berg. Kreis II	20	105	Lippe I	30
69 – 70	Wuppertal I, II	20	106	Höxter – Lippe II	30
71	Solingen – Remscheid	20	107	Paderborn	30
72 – 73	Mettmann I, II	20	108	Hagen	30
74 – 75	Düsseldorf I, II	22	109	Ennepe-Ruhr-Kreis I	32
76 – 77	Neuss I, II	22	110 – 111	Bochum I, II –	
78	Mönchengladbach	22		Ennepe-Ruhr-Kreis II	32
79	Krefeld	22	112	Herne	32
80	Viersen	22	113 – 115	Dortmund I – III	32
81	Kleve	24	116	Unna I	34
82 – 83	Wesel I, II	24	117	Hamm – Unna II	34
84 – 85	Duisburg I, II	24	118	Soest	34
86	Oberhausen	24	119	Hochsauerlandkreis	34
87	Mülheim	24	120	Siegen I	34
88 – 90	Essen I – III	26	121	Olpe – Siegen II	34
			122 – 123	Märkischer Kreis I, II	34

Noch: Verzeichnis der Wahlkreise

nach dem Alphabet

Wahlkreis	Wahlkreis Nr.	Seite	Wahlkreis	Wahlkreis Nr.	Seite
Aachen	53	16	Märkischer Kreis I – II	122, 123	34
Aachen (Kreis)	54	16	Mettmann I – II	72, 73	20
Bielefeld	102	30	Minden-Lübbecke	104	30
Bochum I, II – Ennepe-Ruhr-Kreis II	110, 111	32	Mönchengladbach	78	22
Bonn	63	18	Mülheim	87	24
Borken	96	28	Münster	99	28
Bottrop – Recklinghausen IV	95	28	Neuss I – II	76, 77	22
Coesfeld – Steinfurt I	97	28	Oberbergischer Kreis	66	18
Dortmund I – III	113, 114, 115	32	Oberhausen	86	24
Düren	56	16	Olpe – Siegen II	121	34
Düsseldorf I – II	74, 75	22	Paderborn	107	30
Duisburg I – II	84, 85	24	Recklinghausen I – II	91, 92	26
Ennepe-Ruhr-Kreis I	109	32	Recklinghausen III (siehe Wahlkreis 94)		
Ennepe-Ruhr-Kreis II (siehe Wahlkreis 111)			Recklinghausen IV (siehe Wahlkreis 95)		
Erftkreis I	57	16	Remscheid (siehe Wahlkreis 71)		
Erftkreis II (siehe Wahlkreis 58)			Rhein.-Berg. Kreis I	67	20
Essen I – III	88, 89, 90	26	Rhein.-Berg. Kreis II (siehe Wahlkreis 68)		
Euskirchen – Erftkreis II	58	16	Rhein-Sieg-Kreis I – II	64, 65	18
Gelsenkirchen I, II – Recklinghausen III	93, 94	26	Siegen I	120	34
Gütersloh	101	28	Siegen II (siehe Wahlkreis 121)		
Hagen	108	30	Soest	118	34
Hamm – Unna II	117	34	Solingen – Remscheid	71	20
Heinsberg	55	16	Steinfurt I (siehe Wahlkreis 97)		
Herford	103	30	Steinfurt II	98	28
Herne	112	32	Unna I	116	34
Hochsauerlandkreis	119	34	Unna II (siehe Wahlkreis 117)		
Höxter – Lippe II	106	30	Viersen	80	22
Kleve	81	24	Warendorf	100	28
Köln I	59	16	Wesel I – II	82, 83	24
Köln II – IV	60, 61, 62	18	Wuppertal I – II	69, 70	20
Krefeld	79	22			
Leverkusen – Rhein.-Berg. Kreis II	68	20			
Lippe I	105	30			
Lippe II (siehe Wahlkreis 106)					

Verzeichnis der kreisfreien Städte, Kreise und kreisangehörigen Gemeinden

Seite

A

Aachen, Kreis 42
Aachen, krfr. Stadt 40
Ahaus, Stadt 90
Ahlen, Stadt 106
Aldenhoven 70
Alfter 86
Alpen 66
Alsdorf, Stadt 68
Altena, Stadt 128
Altenbeken 122
Altenberge 100
Anröchte 136
Arnsberg, Stadt 126
Ascheberg 94
Attendorn, Stadt 132
Augustdorf 116

B

Bad Berleburg, Stadt 134
Bad Driburg, Stadt 114
Bad Honnef, Stadt 86
Bad Lippspringe, Stadt 122
Bad Münstereifel, Stadt 76
Bad Oeynhausen, Stadt 120
Bad Salzuflen, Stadt 116
Bad Sassendorf 136
Baesweiler, Stadt 68
Balve, Stadt 128
Barntrup, Stadt 116
Beckum, Stadt 106
Bedburg-Hau 56
Bedburg, Stadt 74
Beelen 106
Bergheim, Stadt 74
Bergisch Gladbach, Stadt 84
Bergkamen, Stadt 140
Bergneustadt, Stadt 82
(Berleburg, Bad, Stadt) 134
Bestwig 126
Beverungen, Stadt 114
Bielefeld, krfr. Stadt 46
Billerbeck, Stadt 94
Blankenheim 76
Blomberg, Stadt 116
Bocholt, Stadt 90
Bochum, krfr. Stadt 50
Bönen 140
Bonn, krfr. Stadt 40
Borchen 122
Borgentreich, Stadt 114
Borgholzhausen, Stadt 108

Seite

Borken, Kreis 44
Borken, Stadt 92
Bornheim 86
Bottrop, krfr. Stadt 44
Brakel, Stadt 114
Breckerfeld, Stadt 124
Brilon, Stadt 126
Brüggen 64
Brühl, Stadt 74
Bünde, Stadt 112
Büren, Stadt 122
Burbach 134
Burscheid, Stadt 84

C

Castrop-Rauxel, Stadt 98
Coesfeld, Kreis 46
Coesfeld, Stadt 96

D

Dahlem 76
Datteln, Stadt 98
Delbrück, Stadt 122
Detmold, Stadt 116
Dinslaken, Stadt 66
Dörentrup 116
Dormagen, Stadt 62
Dorsten, Stadt 98
Dortmund, krfr. Stadt 50
Drensteinfurt, Stadt 106
(Driburg, Bad, Stadt) 114
Drolshagen, Stadt 132
Dülmen, Stadt 96
Düren, Kreis 42
Düren, Stadt 70
Düsseldorf, krfr. Stadt 36
Duisburg, krfr. Stadt 36

E

Eitorf 88
Elsdorf 74
Emmerich, Stadt 56
Emsdetten, Stadt 100
Engelskirchen 82
Enger, Stadt 112
Ennepe-Ruhr-Kreis 50
Ennepetal, Stadt 124
Ennigerloh, Stadt 106
Ense 136

Seite

Erftkreis 42
Erftstadt, Stadt 74
Erkelenz, Stadt 80
Erkrath, Stadt 58
Erndtebrück 134
Erwitte, Stadt 136
Eschweiler, Stadt 68
Eslohe (Sauerland) 126
Espelkamp, Stadt 120
Essen, krfr. Stadt 36
Euskirchen, Kreis 42
Euskirchen, Stadt 78
Everswinkel 106
Extertal 116

F

Finnentrop 132
Frechen, Stadt 76
Freudenberg, Stadt 134
Fröndenberg, Stadt 140

G

Gangelt 80
Geilenkirchen, Stadt 80
Geldern, Stadt 56
Gelsenkirchen, krfr. Stadt 44
Gescher, Stadt 92
Geseke, Stadt 136
Gevelsberg, Stadt 124
Gladbeck, Stadt 98
Goch, Stadt 56
Grefrath 64
Greven, Stadt 100
Grevenbroich, Stadt 62
Gronau (Westf.), Stadt 92
Gütersloh, Kreis 48
Gütersloh, Stadt 108
Gummersbach, Stadt 82

H

Haan, Stadt 58
Hagen, krfr. Stadt 50
Halle (Westf.), Stadt 108
Hallenberg, Stadt 126
Haltern, Stadt 98
Halver, Stadt 130
Hamm, krfr. Stadt 50
Hamminkeln 66
Harsewinkel, Stadt 108

Seite

Hattingen, Stadt 124
Havixbeck 96
Heek 92
Heiden 92
Heiligenhaus, Stadt 60
Heimbach, Stadt 70
Heinsberg, Kreis 42
Heinsberg, Stadt 80
Hellenthal 78
Hemer, Stadt 130
Hennef (Sieg) 88
Herdecke, Stadt 124
Herford, Kreis 48
Herford, Stadt 112
Herne, krfr. Stadt 50
Herscheid 130
Herten, Stadt 98
Herzebrock 108
Herzogenrath, Stadt 68
Hiddenhausen 112
Hilchenbach, Stadt 134
Hilden, Stadt 60
Hille 120
Hochsauerlandkreis 52
Hörstel, Stadt 100
Hövelhof 122
Höxter, Kreis 48
Höxter, Stadt 114
Holzwickede 140
(Honnef, Bad, Stadt) 86
Hopsten 100
Horn-Bad Meinberg, Stadt 118
Horstmar, Stadt 100
Hückelhoven, Stadt 80
Hückeswagen, Stadt 82
Hüllhorst 120
Hünxe 66
Hürtgenwald 72
Hürth, Stadt 76

I

Ibbenbüren, Stadt 100
Inden 72
Iserlohn, Stadt 130
Isselburg, Stadt 92
Issum 56

J

Jüchen 62
Jülich, Stadt 72

Seite

K

Kaarst 62
Kalkar, Stadt 56
Kall 78
Kalletal 118
Kamen, Stadt 140
Kamp-Lintfort, Stadt 66
Kempen, Stadt 64
Kerken 56
Kerpen, Stadt 76
Kevelaer, Stadt 56
Kierspe, Stadt 130
Kirchhundem 132
Kirchlengern 112
Kleve, Kreis 38
Kleve, Stadt 56
Köln, krfr. Stadt 40
Königswinter, Stadt 88
Korschenbroich 62
Kranenburg 58
Krefeld, krfr. Stadt 36
Kreuzau 72
Kreuztal, Stadt 134
Kürten 86

L

Laasphe, Stadt 134
Ladbergen 102
Laer 102
Lage, Stadt 118
Langenberg 110
Langenfeld (Rheinland), Stadt 60
Langerwehe 72
Legden 92
Leichlingen (Rheinland), Stadt 86
Lemgo, Stadt 118
Lengerich, Stadt 102
Lennestadt, Stadt 132
Leopoldshöhe 118
Leverkusen, krfr. Stadt 40
Lichtenau, Stadt 124
Lienen 102
Lindlar 82
Linnich, Stadt 72
Lippe, Kreis 48
Lippetal 138
(Lippspringe, Bad, Stadt) 122
Lippstadt, Stadt 138
Löhne, Stadt 112
Lohmar 88
Lotte 102

Seite

Lübbecke, Stadt 120
Lüdenscheid, Stadt 130
Lüdinghausen, Stadt 96
Lügde, Stadt 118
Lünen, Stadt 140

M

Märkischer Kreis 52
Marienheide 82
Marienmünster, Stadt 114
Marl, Stadt 98
Marsberg, Stadt 128
Mechernich, Stadt 78
Meckenheim, Stadt 88
Medebach, Stadt 128
Meerbusch, Stadt 62
Meinerzhagen, Stadt 130
Menden (Sauerland), Stadt 130
Merzenich 72
Meschede, Stadt 128
Metelen 102
Mettingen 102
Mettmann, Kreis 38
Mettmann, Stadt 60
Minden-Lübbecke, Kreis 48
Minden, Stadt 120
Möhnesee 138
Mönchengladbach, krfr. Stadt 36
Moers, Stadt 66
Monheim, Stadt 60
Monschau, Stadt 70
Morsbach 82
Much 88
Mülheim a. d. Ruhr, krfr. Stadt 36
Münster, krfr. Stadt 44
(Münstereifel, Bad, Stadt) 76

N

Nachrodt-Wiblingwerde 130
Netphen 136
Nettersheim 78
Nettetal, Stadt 64
Neuenkirchen 102
Neuenrade, Stadt 132
Neukirchen-Vluyn 66
Neunkirchen 136
Neunkirchen-Seelscheid 88
Neuss, Kreis 38
Neuss, Stadt 62
Nideggen, Stadt 72
Niederkassel 88

Seite

Niederkrüchten 64
Niederzier 72
Nieheim, Stadt 114
Nörvenich 74
Nordkirchen 96
Nordwalde 102
Nottuln 96
Nümbrecht 84

O

Oberbergischer Kreis 42
Oberhausen, krfr. Stadt 36
Ochtrup, Stadt 104
Odenthal 86
Oelde, Stadt 106
Oer-Erkenschwick, Stadt 98
Oerlinghausen, Stadt 118
(Oeynhausen, Bad, Stadt) 120
Olfen, Stadt 96
Olpe, Kreis 52
Olpe, Stadt 134
Olsberg, Stadt 128
Ostbevern 106
Overath 86

P

Paderborn, Kreis 48
Paderborn, Stadt 124
Petershagen, Stadt 120
Plettenberg, Stadt 132
Porta-Westfalica, Stadt 120
Preußisch Oldendorf, Stadt 120
Pulheim 76

R

Radevormwald, Stadt 84
Raesfeld 92
Rahden, Stadt 122
Ratingen, Stadt 60
Recke 104
Recklinghausen, Kreis 46
Recklinghausen, Stadt 100
Rees, Stadt 58
Reichshof 84
Reken 94
Remscheid, krfr. Stadt 38
Rheda-Wiedenbrück, Stadt 110
Rhede, Stadt 94

Seite

Rheinbach, Stadt 88
Rheinberg, Stadt 66
Rhein-Sieg-Kreis 44
Rheine, Stadt 104
Rheinisch-Bergischer Kreis 42
Rheurdt 58
Rietberg, Stadt 110
Rödinghausen 112
Rösrath 86
Roetgen 70
Rommerskirchen 62
Rosendahl 96
Rüthen, Stadt 138
Ruppichteroth 90

S

Saerbeck 104
Salzkotten, Stadt 124
(Salzuflen, Bad, Stadt) 116
Sankt Augustin, Stadt 90
Sassenberg, Stadt 106
(Sassendorf, Bad) 136
Schalksmühle 132
Schermbeck 66
Schieder-Schwalenberg, Stadt 118
Schlangen 118
Schleiden, Stadt 78
Schloß Holte-Stukenbrock 110
Schmallenberg, Stadt 128
Schöppingen 94
Schwalmtal 64
Schwelm, Stadt 126
Schwerte, Stadt 140
Selfkant 80
Selm, Stadt 140
Senden 96
Sendenhorst, Stadt 108
Siegburg, Stadt 90
Siegen, Kreis 52
Siegen, Stadt 136
Simmerath 70
Soest, Kreis 52
Soest, Stadt 138
Solingen, krfr. Stadt 38
Sonsbeck 68
Spenge, Stadt 112
Sprockhövel, Stadt 126
Stadtlohn, Stadt 94
Steinfurt, Kreis 46
Steinfurt, Stadt 104
Steinhagen 110

Seite

Steinheim, Stadt 114
Stemwede 122
Stolberg (Rhld.), Stadt 70
Straelen, Stadt 58
Südlohn 94
Sundern (Sauerland), Stadt 128
Swisttal 90

T

Tecklenburg, Stadt 104
Telgte, Stadt 108
Titz 74
Tönisvorst, Stadt 64
Troisdorf, Stadt 90

U

Übach-Palenberg, Stadt 80
Uedem 58
Unna, Kreis 52
Unna, Stadt 140

V

Velbert, Stadt 60
Velen 94
Verl 110
Versmold, Stadt 110
Vettweiß 74
Viersen, Kreis 38
Viersen, Stadt 64
Vlotho, Stadt 112
Voerde (Niederrhein) 68
Vreden, Stadt 94

W

Wachtberg 90
Wachtendonk 58
Wadersloh 108
Waldbröl, Stadt 84

Seite

Waldfeucht 80
Waltrop, Stadt 100
Warburg, Stadt 116
Warendorf, Kreis 46
Warendorf, Stadt 108
Warstein, Stadt 138
Wassenberg, Stadt 80
Weeze 58
Wegberg, Stadt 82
Weilerswist 78
Welver 138
Wenden 134
Werdohl, Stadt 132
Werl, Stadt 138
Wermelskirchen, Stadt 86
Werne, Stadt 140
Werther (Westf.), Stadt 110
Wesel, Kreis 40
Wesel, Stadt 68
Wesseling, Stadt 76
Westerkappeln 104
Wetter (Ruhr), Stadt 126
Wettringen 104
Wickede (Ruhr) 138
Wiehl, Stadt 84
Willebadessen, Stadt 116
Willich, Stadt 64
Wilnsdorf 136
Windeck 90
Winterberg, Stadt 128
Wipperfürth, Stadt 84
Witten, Stadt 126
Wülfrath, Stadt 60
Wünnenberg, Stadt 124
Würselen, Stadt 70
Wuppertal, krfr. Stadt 38

X

Xanten, Stadt 68

Z

Zülpich, Stadt 78

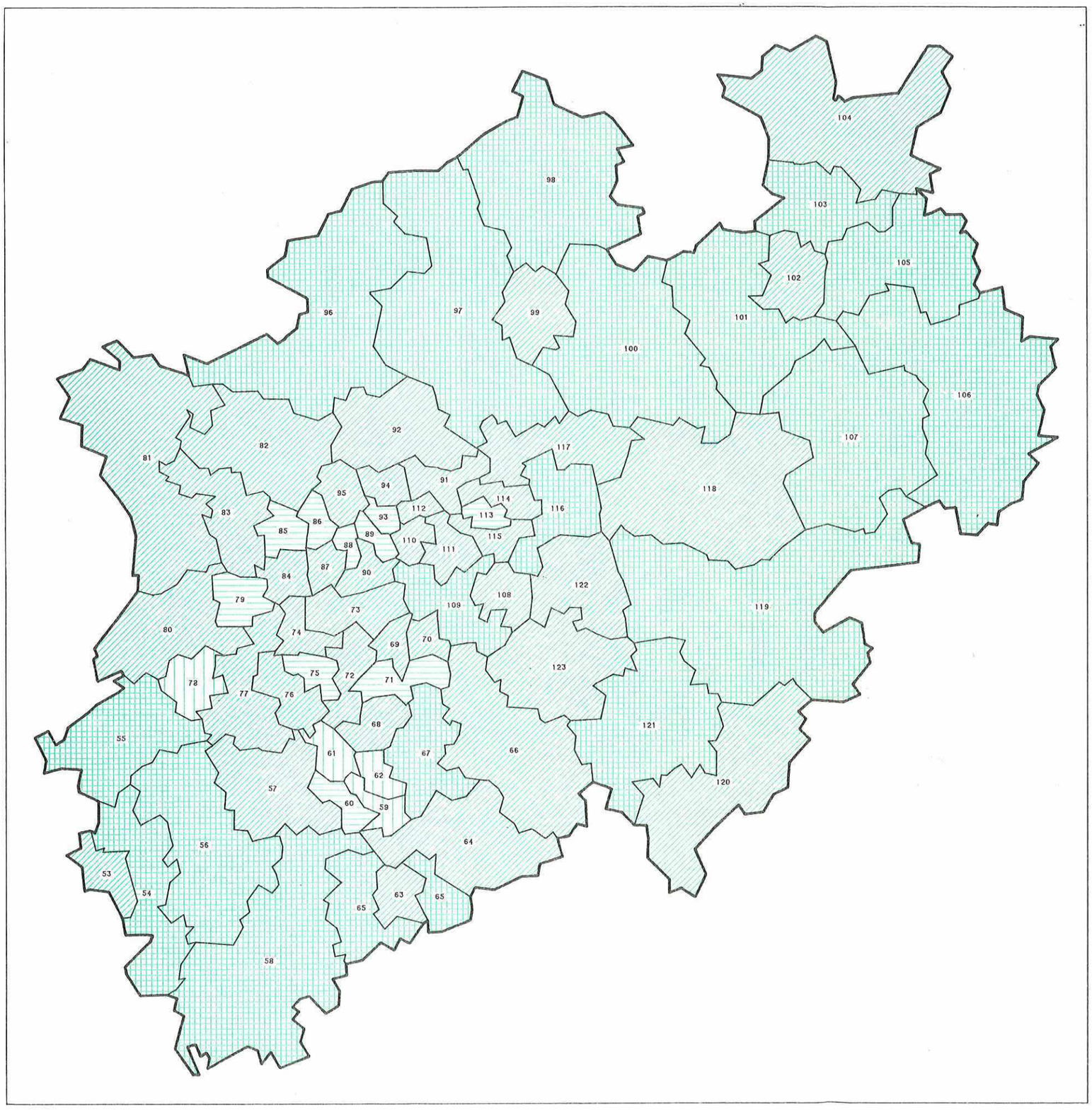

BUNDESTAGSWAHL 1980
IN NORDRHEIN-WESTFALEN

WAHLBETEILIGUNG
IN DEN WAHLKREISEN

- 82,5% BIS UNTER 85,0%
- 85,0% BIS UNTER 87,5%
- 87,5% BIS UNTER 90,0%
- 90,0% BIS UNTER 92,5%

GRAFISCHE DATENVERARBEITUNG: LDS NW

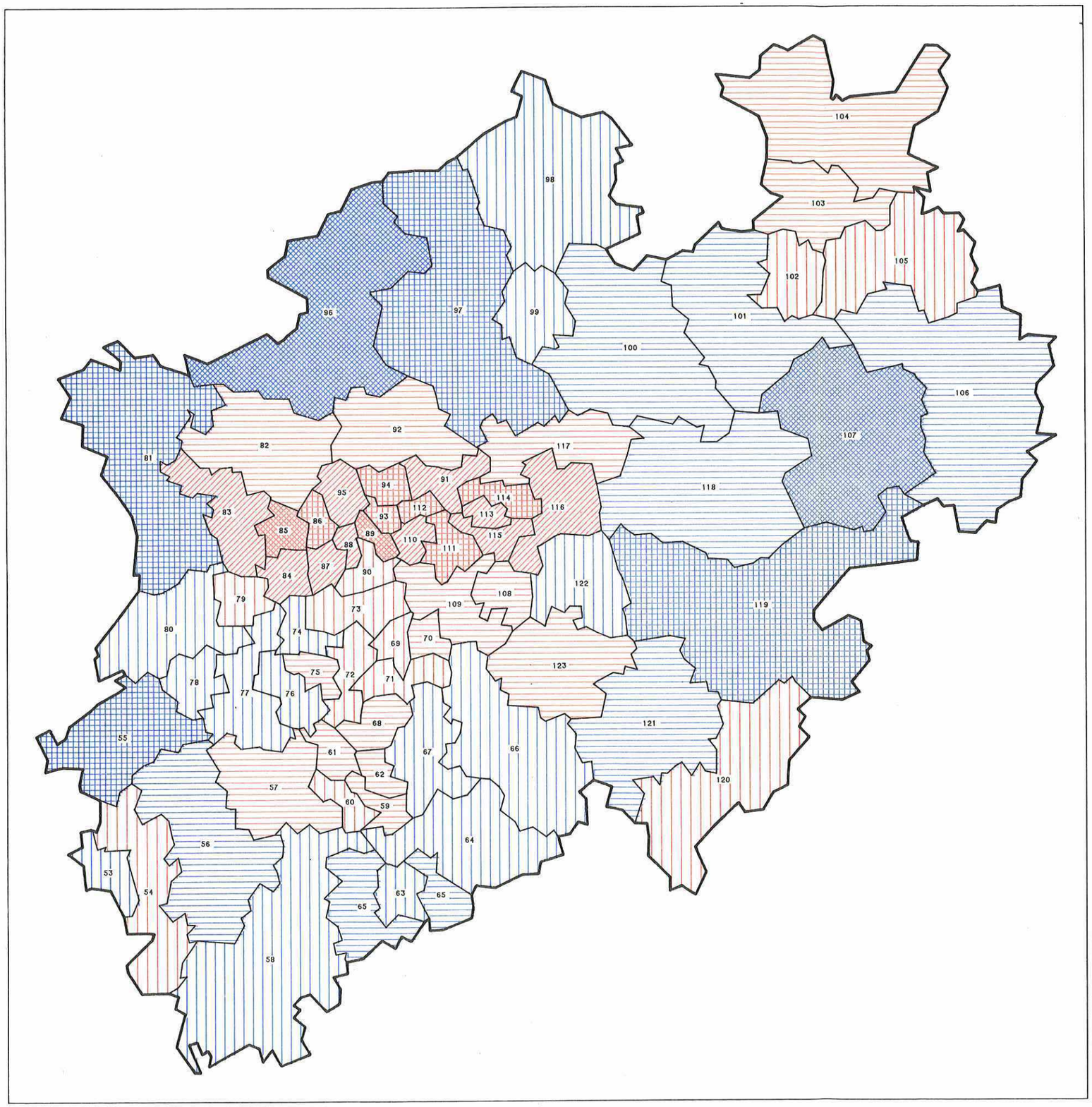

BUNDESTAGSWAHL 1980
IN NORDRHEIN-WESTFALEN

MEHRHEITEN VON SPD ODER CDU
IN DEN WAHLKREISEN
-ERSTSTIMMEN-

MEHRHEITSPARTEI SPD

- RELATIVE MEHRHEIT
- 50% BIS UNTER 55%
- 55% BIS UNTER 60%
- 60% BIS UNTER 65%
- 65% BIS UNTER 70%

MEHRHEITSPARTEI CDU

- RELATIVE MEHRHEIT
- 50% BIS UNTER 55%
- 55% BIS UNTER 60%
- 60% BIS UNTER 65%

GRAFISCHE DATENVERARBEITUNG: LDS NW

BUNDESTAGSWAHL 1980
IN NORDRHEIN-WESTFALEN

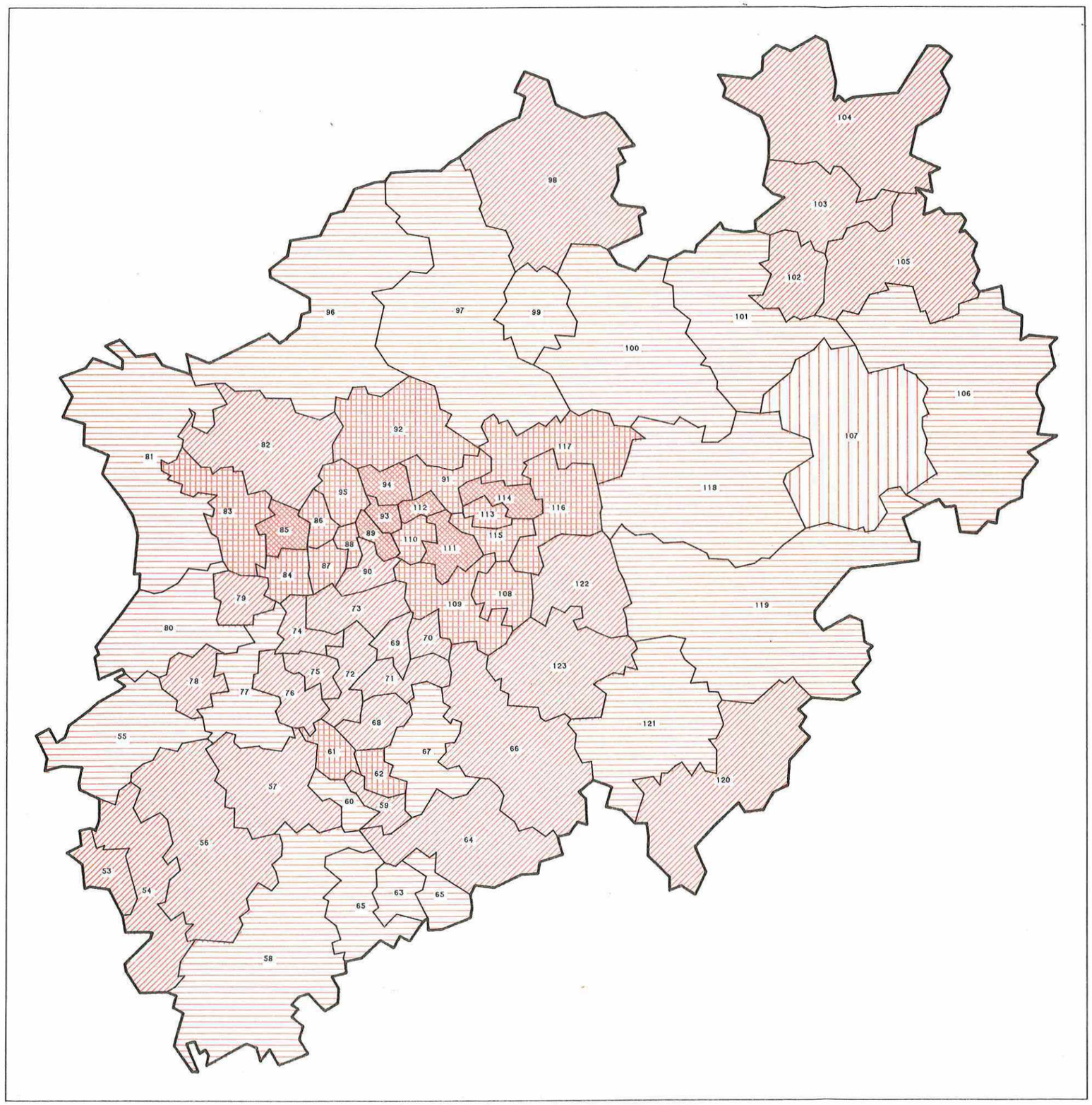

STIMMENANTEIL DER SPD
IN DEN WAHLKREISEN
-ZWEITSTIMMEN-

- 20% BIS UNTER 30%
- 30% BIS UNTER 40%
- 40% BIS UNTER 50%
- 50% BIS UNTER 60%
- 60% BIS UNTER 70%

GRAFISCHE DATENVERARBEITUNG: LDS NW

BUNDESTAGSWAHL 1980
IN NORDRHEIN-WESTFALEN

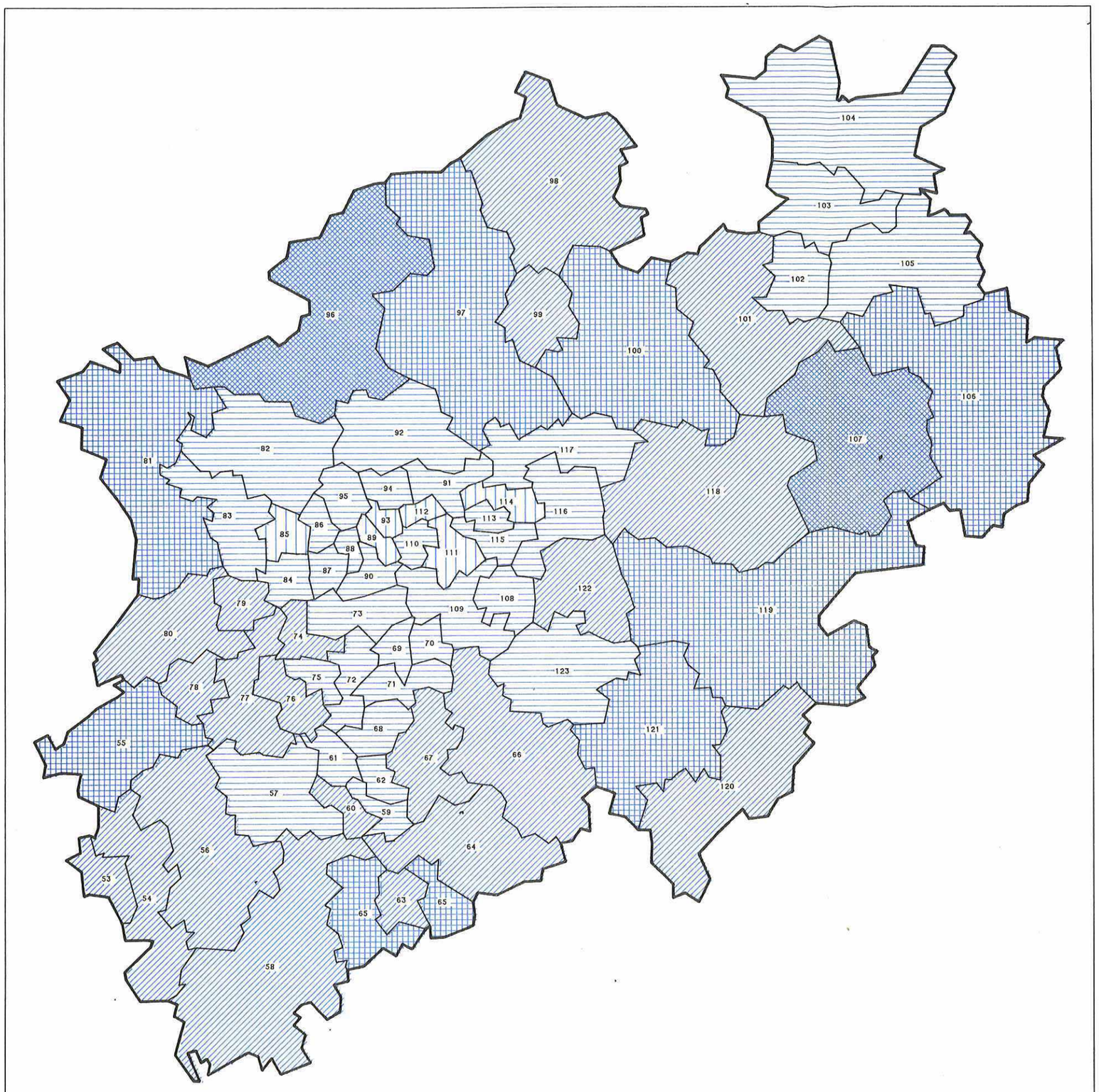

STIMMENANTEIL DER CDU
IN DEN WAHLKREISEN
-ZWEITSTIMMEN-

- 20% BIS UNTER 30%
- 30% BIS UNTER 40%
- 40% BIS UNTER 50%
- 50% BIS UNTER 60%
- 60% BIS UNTER 70%

GRAFISCHE DATENVERARBEITUNG: LDS NW

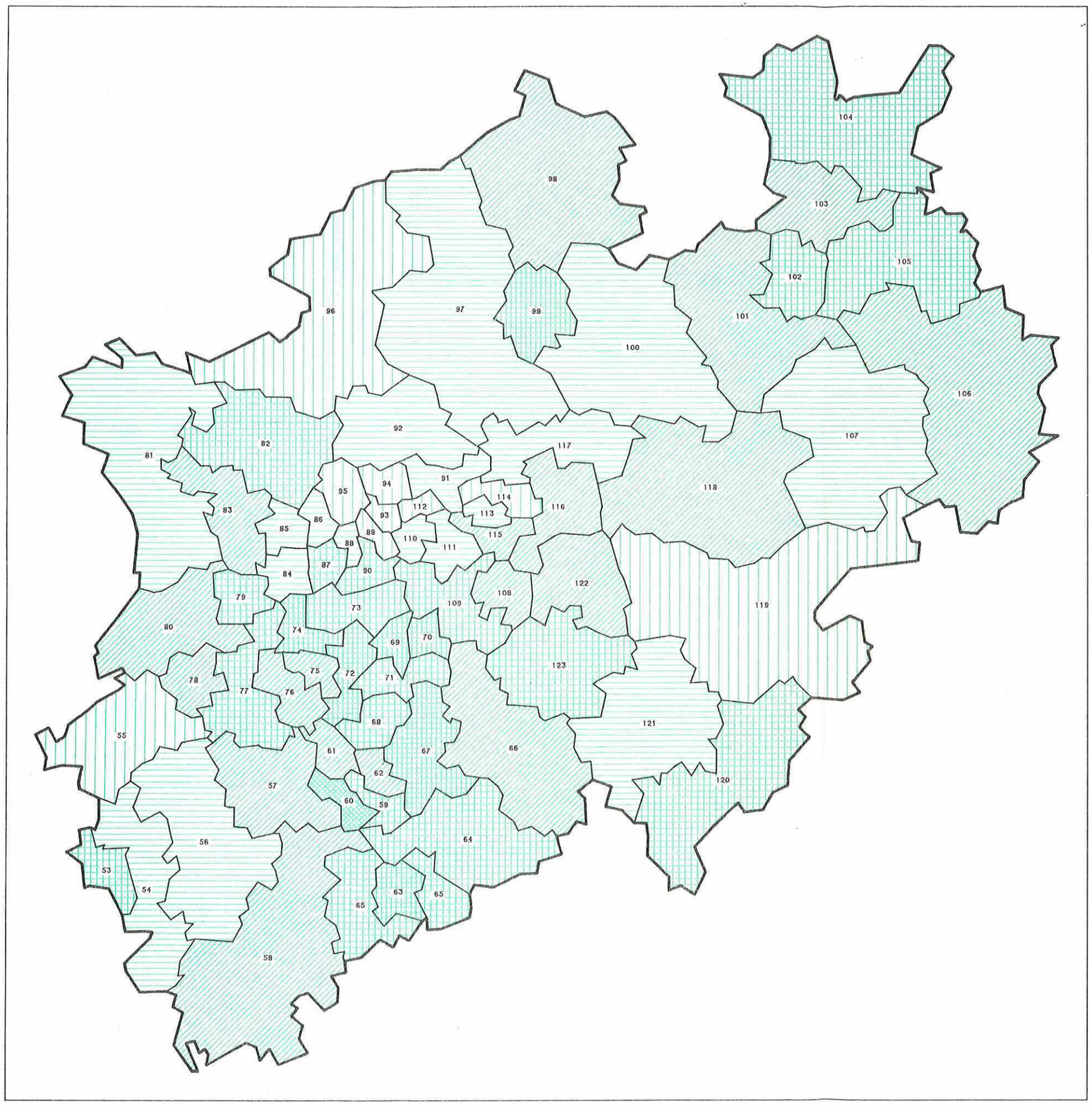

BUNDESTAGSWAHL 1980
IN NORDRHEIN-WESTFALEN

STIMMENANTEIL DER F.D.P.
IN DEN WAHLKREISEN
-ZWEITSTIMMEN-

- 6% BIS UNTER 8%
- 8% BIS UNTER 10%
- 10% BIS UNTER 12%
- 12% BIS UNTER 14%
- 14% BIS UNTER 16%
- 16% BIS UNTER 18%

GRAFISCHE DATENVERARBEITUNG: LDS NW

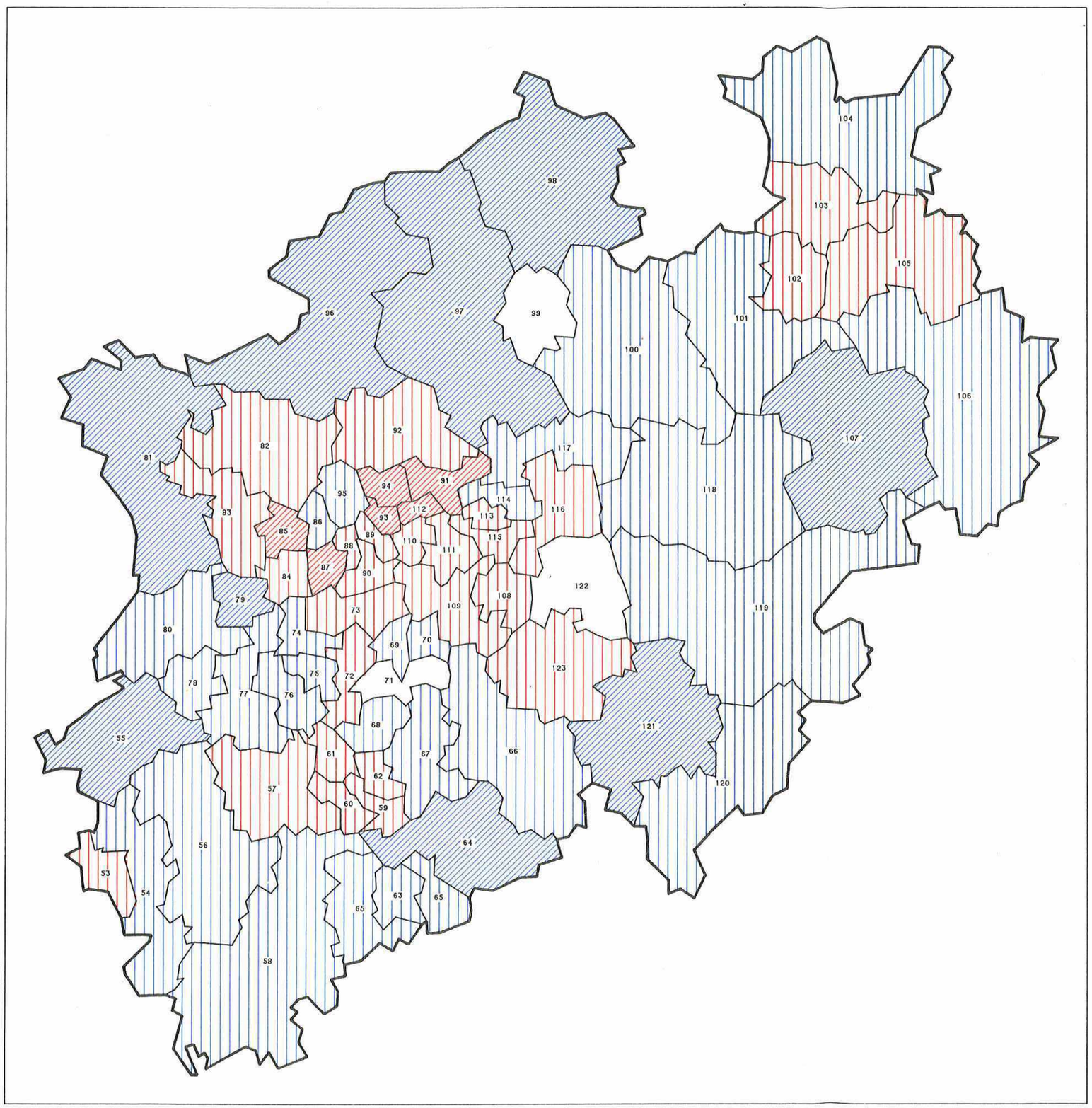

BUNDESTAGSWAHL 1980
IN NORDRHEIN-WESTFALEN

STIMMENGEWINNE ODER -VERLUSTE DER SPD
GEGENÜBER DER BUNDESTAGSWAHL 1976
(UMGERECHNETE ERGEBNISSE) IN PROZENTPUNKTEN
-ZWEITSTIMMEN-

GEWINNE

- UNTER 1
- 1 BIS UNTER 2

VERLUSTE

- UNTER 1
- 1 BIS UNTER 2

- KEINE VERÄNDERUNG

GRAFISCHE DATENVERARBEITUNG: LDS NW

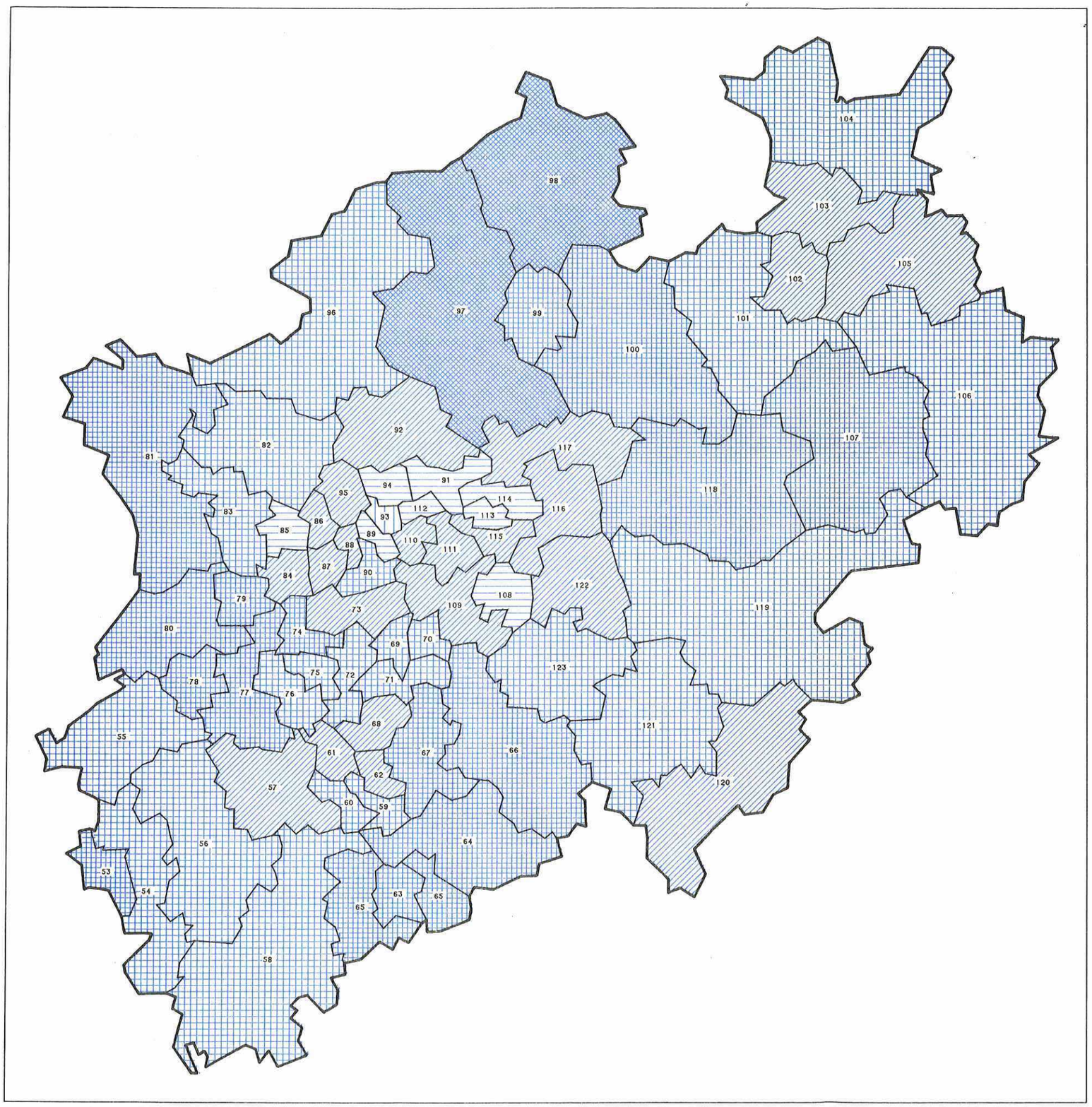

BUNDESTAGSWAHL 1980 IN NORDRHEIN-WESTFALEN

STIMMENVERLUSTE DER CDU
GEGENÜBER DER BUNDESTAGSWAHL 1976
(UMGERECHNETE ERGEBNISSE) IN PROZENTPUNKTEN
-ZWEITSTIMMEN-

- 1 BIS UNTER 2
- 2 BIS UNTER 3
- 3 BIS UNTER 4
- 4 BIS UNTER 5
- 5 BIS UNTER 6
- 6 BIS UNTER 7

GRAFISCHE DATENVERARBEITUNG: LDS NW

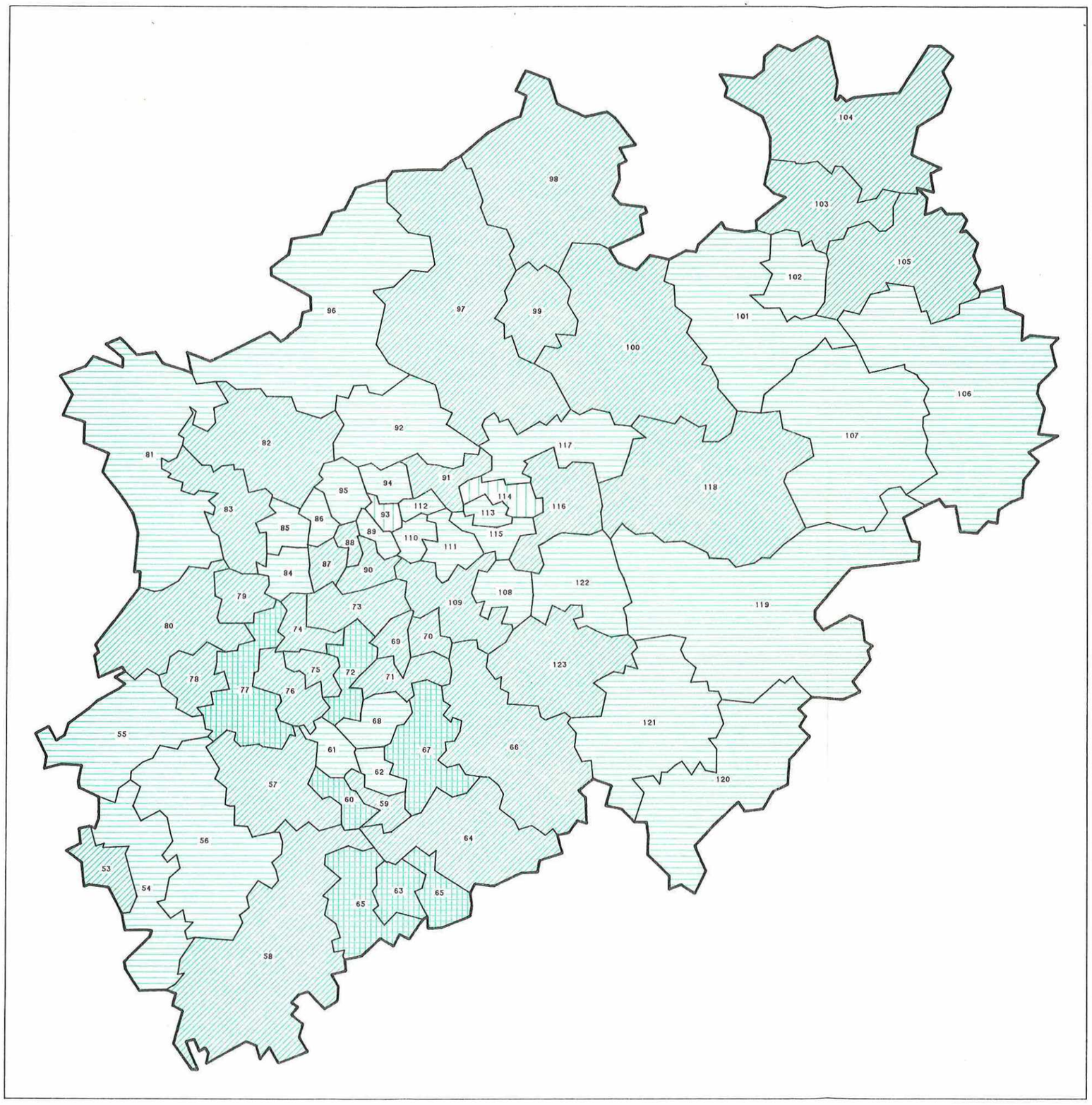

BUNDESTAGSWAHL 1980
IN NORDRHEIN-WESTFALEN

STIMMENGEWINNE DER F.D.P.
GEGENÜBER DER BUNDESTAGSWAHL 1976
(UMGERECHNETE ERGEBNISSE) IN PROZENTPUNKTEN
-ZWEITSTIMMEN-

- 1 BIS UNTER 2
- 2 BIS UNTER 3
- 3 BIS UNTER 4
- 4 BIS UNTER 5

GRAFISCHE DATENVERARBEITUNG: LDS NW



Nordrhein-Westfalen

Verwaltungsgrenzen am 1. 7. 1978

Regierungsbezirk

Kreisfreie Stadt, Kreis

Gemeinde

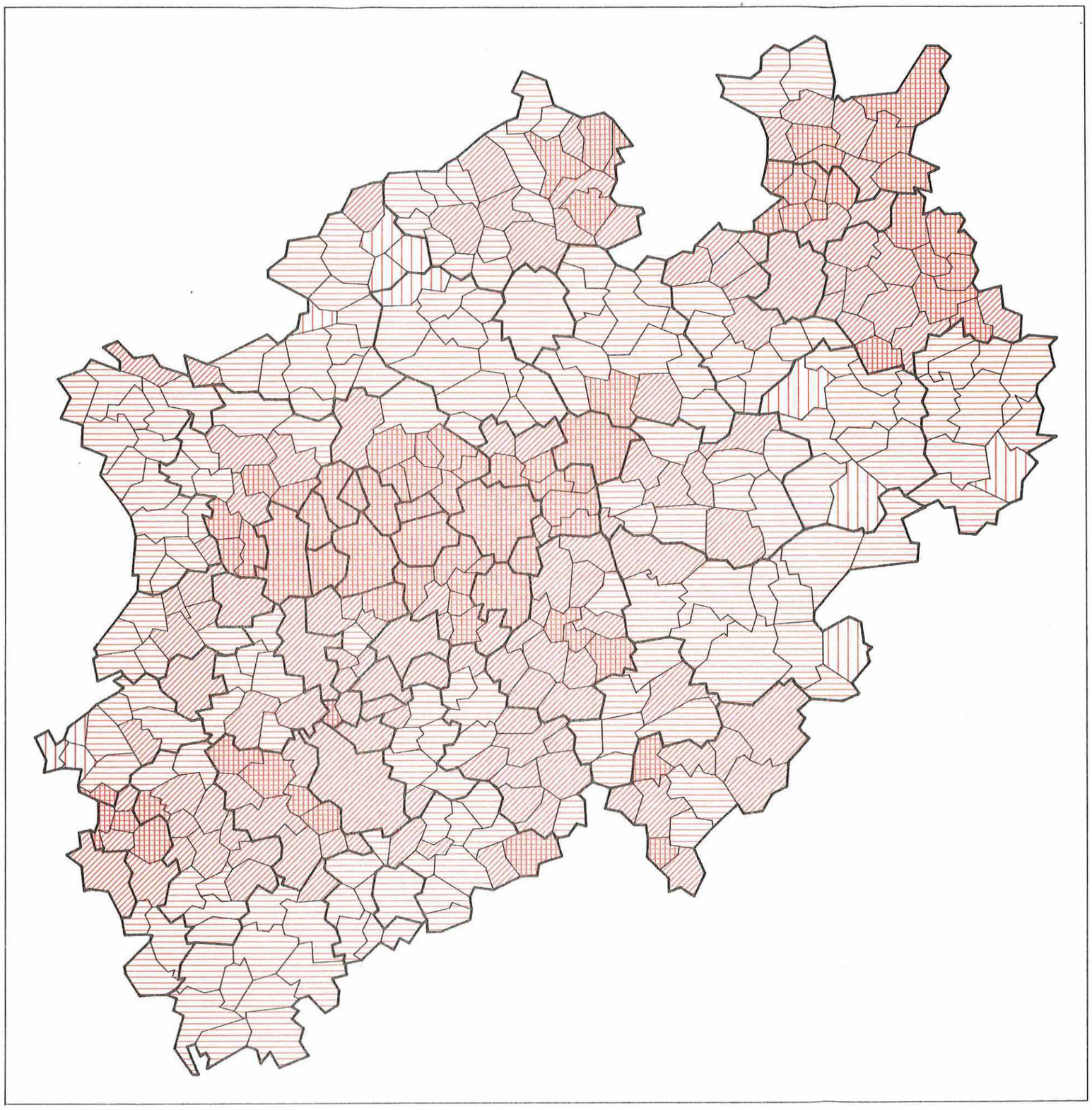

BUNDESTAGSWAHL 1980
IN NORDRHEIN-WESTFALEN

STIMMENANTEIL DER SPD
IN DEN GEMEINDEN
-ZWEITSTIMMEN-

- UNTER 20%
- 20% BIS UNTER 40%
- 40% BIS UNTER 50%
- 50% BIS UNTER 70%

GRAFISCHE DATENVERARBEITUNG: LDS NW

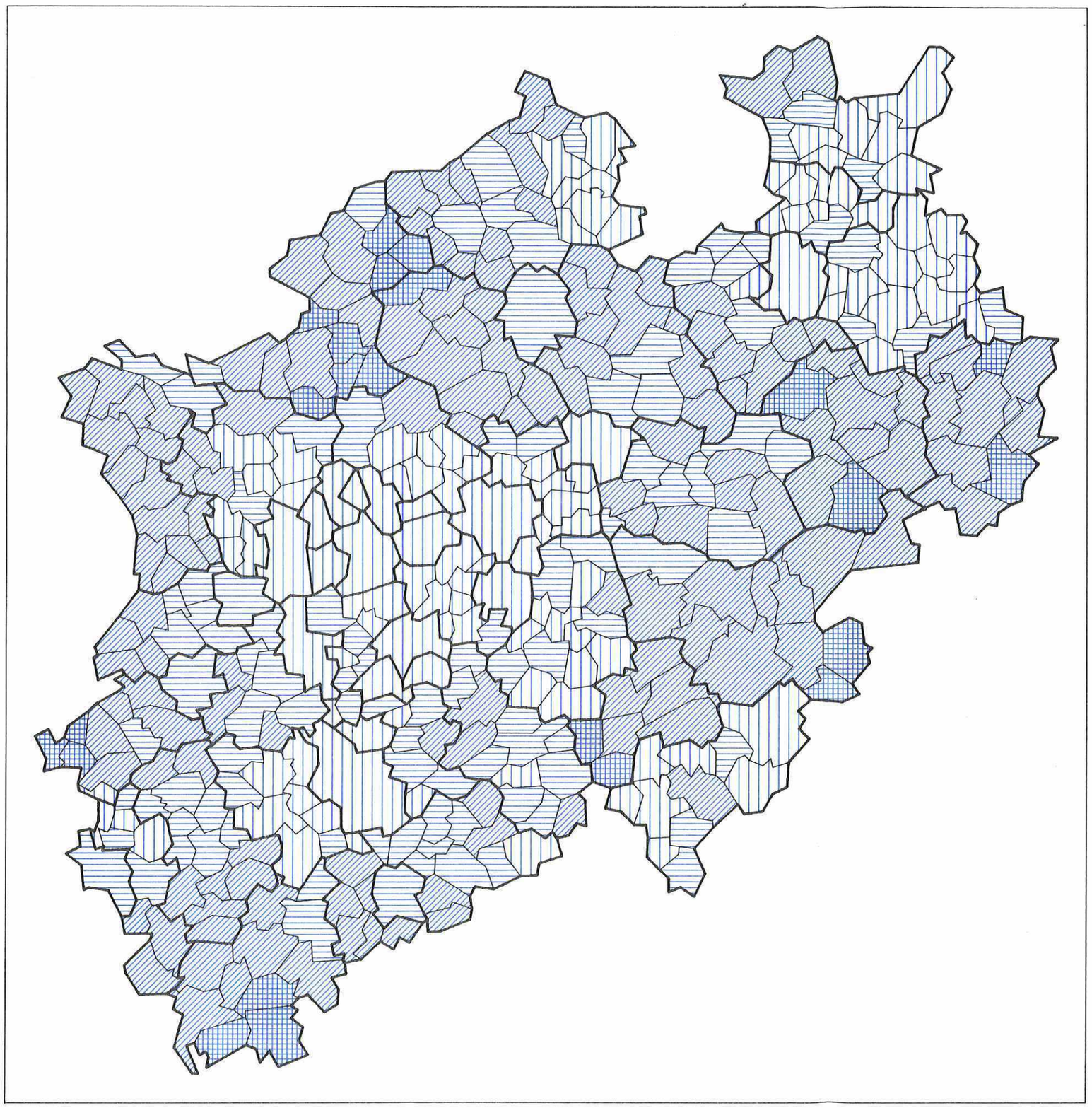

BUNDESTAGSWAHL 1980
IN NORDRHEIN-WESTFALEN

STIMMENANTEIL DER CDU
IN DEN GEMEINDEN
-ZWEITSTIMMEN-

- 20% BIS UNTER 40%
- 40% BIS UNTER 50%
- 50% BIS UNTER 70%
- 70% UND MEHR

GRAFISCHE DATENVERARBEITUNG: LDS NW

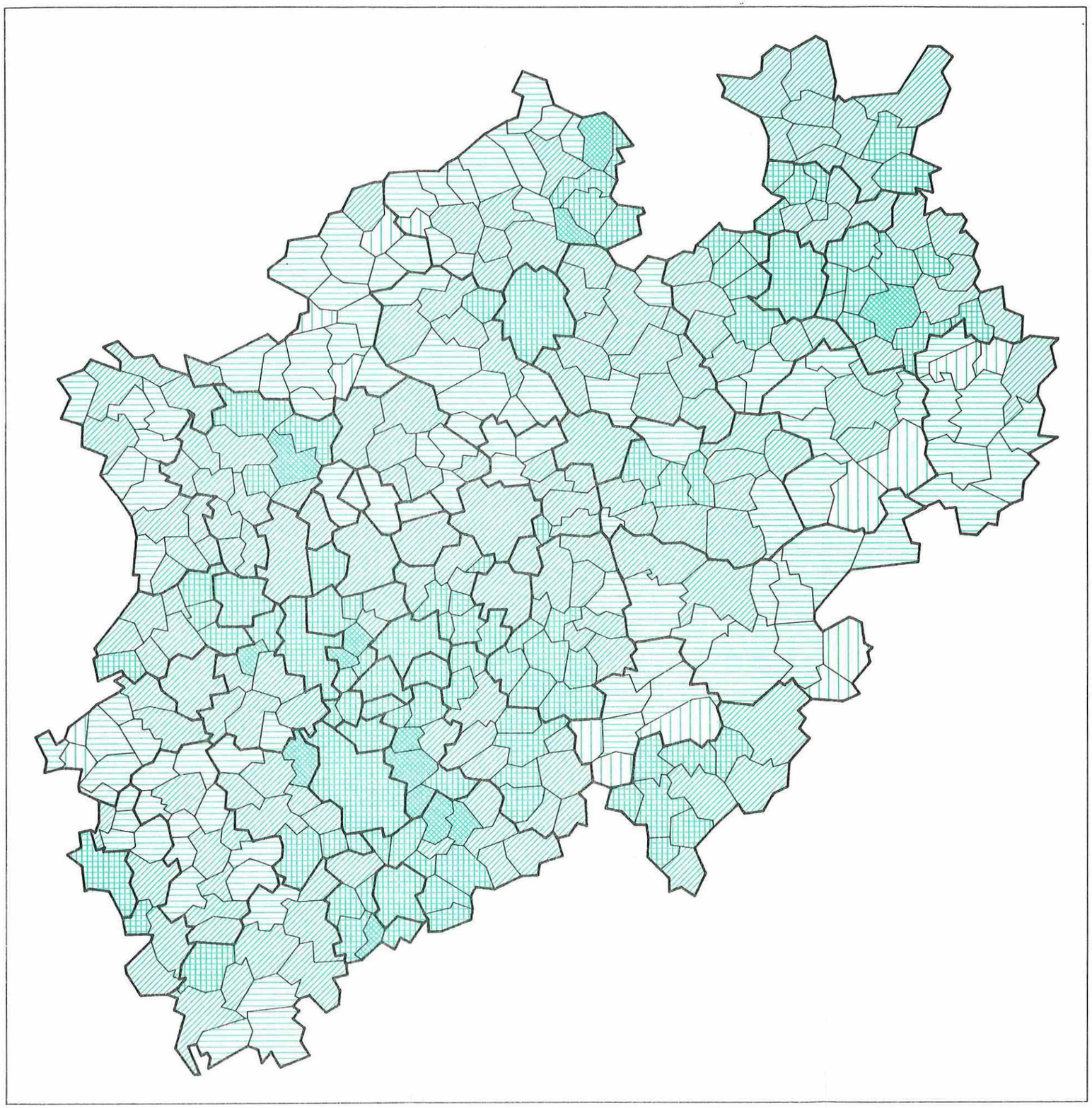

BUNDESTAGSWAHL 1980
IN NORDRHEIN-WESTFALEN

STIMMENANTEIL DER F.D.P.
IN DEN GEMEINDEN
-ZWEITSTIMMEN-

- UNTER 5%
- 5% BIS UNTER 8%
- 8% BIS UNTER 12%
- 12% BIS UNTER 16%
- 16% UND MEHR

GRAFISCHE DATENVERARBEITUNG: LDS NW