

CI 1 / S 1 - J / 2014

**Bodenflächen in Niedersachsen
nach Art der tatsächlichen
Nutzung 2014**
– Stand: 31.12.2013 –



Niedersachsen

Zeichenerklärung

-	= Nichts vorhanden	D	= Durchschnitt
0	= Mehr als nichts, aber weniger als die Hälfte der kleinsten dargestellten Einheit	p	= vorläufige Zahl
.	= Zahlenwert unbekannt oder aus Geheimhaltungsgründen nicht veröffentlicht	r	= berichtigte Zahl
X	= Nachweis ist nicht sinnvoll, unmöglich, oder Fragestellung trifft nicht zu	s	= geschätzte Zahl
...	= Angabe fällt später an	dav.	= davon. Mit diesem Wort wird die Aufgliederung einer Gesamtmasse in sämtliche Teilmassen eingeleitet
/	= Nicht veröffentlicht, weil nicht ausreichend genau oder nicht repräsentativ	dar.	= darunter. Mit diesem Wort wird die Ausgliederung einzelner Teilmassen angekündigt
()	= Aussagewert eingeschränkt, da Zahlenwert statistisch relativ unsicher		

Änderungen bereits bekanntgegebener Zahlen beruhen auf nachträglichen Berichtigungen.

Abweichungen in den Summen sind in der Regel auf das Runden der Einzelpositionen zurückzuführen.

Soweit nicht anders vermerkt ist, wurden die Tabellen im Landesamt für Statistik Niedersachsen erarbeitet und gelten für das Gebiet des Landes Niedersachsen.

Qualität:

Sollte dem LSN nach Veröffentlichung dieser Publikation ein Fehler bekannt werden, so wird in der Online-Version darauf hingewiesen und der Fehler korrigiert. Die Online-Version finden Sie im Internet unter www.statistik.niedersachsen.de > [Veröffentlichungen](#) > [Statistische Berichte](#) > [C Flächennutzung](#) > [C I 1 / S 1 \(katastermäßige\) Nutzung der Landesfläche](#)

bzw. in der Statistischen Bibliothek (Publikationsserver der Statistischen Ämter des Bundes und der Länder).

Der dazugehörige Qualitätsbericht steht Ihnen als kostenfreier Download im Publikationsangebot des Statistischen Bundesamtes unter dem Thema Land- und Forstwirtschaft, Fischerei zur Verfügung:

www.destatis.de > [Menü](#) > [Methoden](#) > [Qualität](#) > [Qualitätsberichte](#) > [Branchen und Unternehmen](#) > [Land - und Forstwirtschaft, Fischerei](#) > [Flächenerhebung nach Art der tatsächlichen Nutzung](#)

Information und Beratung:

Auskünfte zu dieser Veröffentlichung unter:

E-Mail: Auskunft-Landwirtschaft@statistik.niedersachsen.de

Tel.: 0511 9898-1072

Auskünfte aus allen Bereichen der amtlichen Statistik unter:

Tel.: 0511 9898-1132, -1134

Fax: 0511 9898-991134

E-Mail: auskunft@statistik.niedersachsen.de

Internet: www.statistik.niedersachsen.de

Herausgeber:

Landesamt für Statistik Niedersachsen

Postfach 910764

30427 Hannover

Erscheinungsweise: jährlich

Erschienen im Mai 2021

© Landesamt für Statistik Niedersachsen, Hannover 2021.

Vervielfältigung und Verbreitung, auch auszugsweise, mit Quellenangabe gestattet.

Inhalt

Zeichenerklärung, Impressum	2
Glossar	5
Nutzungsarten im Liegenschaftskataster	6
Vorbemerkungen	11
Abbildungen	
Abb. 1: Anteile ausgewählter Nutzungsarten an der Bodenfläche Niedersachsens am 31.12.2013 nach Kreisen und kreisfreien Städten in Prozent	19
Abb. 2: Anteile ausgewählter Nutzungsarten an der Landwirtschaftsfläche Niedersachsens am 31.12.2013 nach Kreisen und kreisfreien Städten in Prozent	21
Abb. 3: Entwicklung der Siedlungs- und Verkehrsfläche (SuV) in Niedersachsen (in ha)	104
Abb. 4: Entwicklung der Flächeninanspruchnahme in Niedersachsen (in ha)	105
Abb. 5: Anteil der Siedlungs- und Verkehrsfläche an der Gesamtfläche in Prozent	106
Abb. 6: Anteil ausgewählter Nutzungsarten an der Siedlungs- und Verkehrsfläche in den Kreisen und kreisfreien Städten Niedersachsens am 31.12.2013	108
1	
Bodenflächen nach Art der tatsächlichen Nutzung in Niedersachsen	
1.1 Bodenflächen nach Art der tatsächlichen Nutzung in Niedersachsen am 31.12.2013 nach Kreisen und kreisfreien Städten	14
1.2 Anteile ausgewählter Nutzungsarten an der Bodenfläche Niedersachsens am 31.12.2013 nach Kreisen und kreisfreien Städten in Prozent	18
1.3 Anteile ausgewählter Nutzungsarten an der Landwirtschaftsfläche Niedersachsens am 31.12.2013 nach Kreisen und kreisfreien Städten in Prozent	20
1.4 Bodenfläche nach Art der tatsächlichen Nutzung in Niedersachsen am 31.12.2013 nach Gemeinden	22

2	Siedlungs- und Verkehrsfläche in Niedersachsen	
2.1	Entwicklung der Siedlungs- und Verkehrsfläche (SuV) und der Flächeninanspruchnahme in Niedersachsen	103
2.2	Anteil der Siedlungs- und Verkehrsfläche an der Gesamtfläche in Niedersachsen am 31.12.2013 nach Kreisen und kreisfreien Städten	107
2.3	Anteil ausgewählter Nutzungsarten an der Siedlungs- und Verkehrsfläche in den Kreisen und kreisfreien Städten Niedersachsens am 31.12.2013	109
2.4	Veränderung der Siedlungs- und Verkehrsfläche und der tägliche Flächenverbrauch in Niedersachsen vom 31.12.2009 und 31.12.2013 nach Kreisen und kreisfreien Städten	110
	Quellen	112

Glossar

ALB (Automatisierte Liegenschaftsbuch)

Im Automatisierten Liegenschaftsbuch (ALB) werden die Daten eines Flurstückes flächendeckend erfasst. Dazu gehören unter anderem Flurstücksangaben wie die Gemeinde, Gemarkung, Flur, Flurstücksnummer, Flächengröße sowie Nutzungsarten und Lagebezeichnungen. Darüber hinaus werden Eigentümer- und Grundbuchangaben gespeichert. Das ALB darf nicht mit einem Geoinformationssystem verwechselt werden, da die Daten der Flurstücke nur adresskodiert vorliegen.

ALKIS (Amtliche Liegenschaftskatasterinformationssystem)

Das Amtliche Liegenschaftskatasterinformationssystem (ALKIS) wurde in Niedersachsen in den Katasterämtern im Jahr 2011 schrittweise eingeführt. Viele Jahre wurden die Nachweise des Liegenschaftskatasters mit den Verfahren Automatisiertes Liegenschaftsbuch (ALB) und Automatisierte Liegenschaftskarte verarbeitet und bereitgestellt. Im Zuge der Umstellung auf ALKIS wurden alle Daten des Liegenschaftskatasters zusammengeführt.

Bodenfläche / Bodennutzung

Im Rahmen der Flächenstatistik werden bis hinunter auf die Gemeindeebene, abgeleitet aus den Liegenschaftskatastern der Länder, die Flächennutzungsarten mit den dazugehörigen Flächengrößen beziehungsweise -anteilen ausgewiesen und schließlich die Bodenfläche einer Gebietseinheit detailliert dargestellt. Durch die Addition aller Flächen ergibt sich schließlich die Gesamtfläche einer Gebietseinheit.

Die Gesamtfläche Niedersachsens und der Bundesrepublik Deutschland nimmt aus verschiedenen Gründen seit mehreren Jahren stetig zu. Zum Einen kommt es im Bereich der Küsten zu allmählichen Verlandung von Wattflächen. Diese werden bei regelmäßigen Vermessungen dann einer angrenzenden Gemeinde zugeschlagen, das heißt es kommt zu einer tatsächlichen Flächenveränderung. Zum Anderen wurden und werden die Vermessungsmethoden mit der Zeit moderner und damit auch immer genauer. In solchen Fällen handelt es sich vielmehr um eine scheinbare Flächenveränderung, welche in diesem Fall zu einer Zunahme geführt hat (vgl. STATISTISCHES BUNDESAMT 2017).

Flächeninanspruchnahme

Die Flächeninanspruchnahme beinhaltet die Umnutzung von Flächen in Siedlungs- und Verkehrsfläche. Diese wird durch die Zunahme der Siedlungs- und Verkehrsfläche in Hektar pro Tag (ha/d) ermittelt. Die jährliche zusätzliche Inanspruchnahme von Bodenflächen wird hierfür durch die Anzahl der Kalendertage geteilt. Die tägliche Flächeninanspruchnahme eines Jahres wird inzwischen als wichtiger Nachhaltigkeitsindikator verwendet und steht, als ein hoch aggregierter Schlüsselindikator, für die Nachhaltigkeit der Raumnutzung.

Siedlungs- und Verkehrsfläche

Die Siedlungs- und Verkehrsfläche setzt sich als aggregierte Nutzungsart aus verschiedenen (Haupt-) Nutzungen zusammen. Hierzu gehören Gebäude- und Frei-, Betriebs- (ohne Abbauland), Erholungs-, Verkehrs- sowie Friedhofsflächen. Diese Nutzungen werden wiederum in viele Unterkategorien gegliedert. So werden Gebäude- und Freiflächen dem öffentlichen Bereich, dem Gewerbe, Wohnen oder der Landwirtschaft zugeordnet. Zu Erholungsflächen gehören Sport- und Grünanlagen. Verkehrsflächen werden wiederum in Straßen, Schienen oder Plätze unterteilt.

Die Siedlungsfläche darf nicht mit Versiegelung im Sinne von Überbauung oder Asphaltierung gleichgesetzt werden. Die Siedlungsflächen umfassen auch einen erheblichen Anteil unbebauter und nicht versiegelter Flächen. Schätzungen zufolge ergeben bundesweit einen Versiegelungsgrad der Siedlungs- und Verkehrsfläche von 43 % bis 50 % (vgl. STATISTISCHES BUNDESAMT 2017).

2. Nutzungsarten im Liegenschaftskataster

Kennung/ Schlüssel	Bezeichnung	Begriffsbestimmung
▶100/200	Gebäude- und Freifläche	Flächen mit Gebäuden (Gebäudeflächen) und unbebaute Flächen (Freiflächen), die Zwecken der Gebäude untergeordnet sind (z.B. Vorgärten, Hausgärten).
110	Gebäude- und Freifläche Öffentliche Zwecke	Gebäude- und Freiflächen, die vorherrschend der Erfüllung öffentlicher Aufgaben und der Allgemeinheit dienen.
130	Gebäude- und Freifläche Wohnen	Gebäude- und Freiflächen, die vorherrschend Wohnzwecken dienen.
140	Gebäude- u. Freifläche Handel u. Dienstleistungen	Gebäude- und Freiflächen, die vorherrschend Einrichtungen von Handel und Dienstleistung dienen.
170	Gebäude- u. Freifläche Gewerbe u. Industrie	Gebäude- und Freiflächen, die vorherrschend gewerblichen und industriellen Zwecken dienen.
210	Gebäude- u. Freifläche Mischnutzung mit Wohnen	Gebäude- und Freiflächen, die Wohn- und anderen Nutzungen zugleich dienen und bei denen die Wohn- oder andere Nutzung nicht von ganz untergeordneter Bedeutung ist.
230	Gebäude- u. Freifläche zu Verkehrsanlagen	Gebäude- und Freiflächen, die vorherrschend der Abwicklung und Sicherheit des Verkehrs sowie der Unterhaltung der Verkehrsflächen dienen.
250	Gebäude- u. Freifläche zu Versorgungsanlagen	Gebäude- und Freiflächen, die vorherrschend der Versorgung dienen (z.B. Wasserwerke, Kraftwerke, Gasometer, Wassertürme, Sende- oder Pumpstation, Fernsprechvermittlung, Transformatorenegebäude, Schöpfwerke).
260	Gebäude- u. Freifläche zu Entsorgungsanlagen	Gebäude- und Freiflächen, die vorherrschend der Beseitigung von Abwasser und Abfall dienen.
270	Gebäude- u. Freifläche Land- u. Forstwirtschaft	Gebäude- und Freiflächen, die vorherrschend der Land- und Forstwirtschaft dienen, einschließlich des Wohnteils. Dazu zählen auch Betriebseinrichtungen des Gartenbaus und landwirtschaftlicher Sondernutzungen.
280	Gebäude- u. Freifläche Erholung	Gebäude- und Freiflächen, die vorherrschend dem Sport, der Freizeit und der Erholung dienen.
290	Gebäude- u. Freifläche ungenutzt	Gebäude- und Freiflächen, die nicht baulich oder nicht anders nachhaltig genutzt werden (z.B. Bauplätze).
▶300	Betriebsfläche	Unbebaute Flächen, die gewerblich, industriell oder für Zwecke der Ver- und Entsorgung genutzt werden.

Kennung/ Schlüssel	Bezeichnung	Begriffsbestimmung
310	Betriebsfläche Abbauland	Unbebaute Flächen, die vorherrschend durch Abbau der Bodensubstanz genutzt werden. Dazu zählen auch Flächen, die für den Abbau vorbereitet sind, zum Teil ausgebeutete Flächen und Sicherheitsstreifen.
320	Betriebsfläche Halde	Unbebaute Flächen, auf denen vorherrschend aufgeschüttetes Material dauernd gelagert wird.
330	Betriebsfläche Lagerplatz	Unbebaute Flächen, auf denen vorherrschend Güter (Rohstoffe, Schrott, Halb- oder Fertigfabrikate und dgl.) vorübergehend gelagert werden.
340	Betriebsfläche Versorgungsanlage	Unbebaute Flächen, die vorherrschend der Versorgung dienen. Hierzu zählen auch Flächen ober- und unterirdischer Versorgungsleitungen, wenn eine andere Nutzung an der Erdoberfläche nicht vorhanden ist und es sich um größere Flächen handelt.
350	Betriebsfläche Entsorgungsanlage	Unbebaute Flächen, die vorherrschend der Entsorgung dienen.
360	Betriebsfläche ungenutzt	Unbebaute Flächen, die zur Erweiterung oder Neuansiedlung von Betrieben bereitgehalten oder nicht mehr genutzt werden.
▶400	Erholungsfläche	Unbebaute Flächen, die dem Sport und der Erholung dienen.
410	Sportfläche	Unbebaute Flächen, die vorherrschend dem Sport dienen.
420	Grünanlage	Unbebaute Flächen, die vorherrschend der Erholung dienen (auch Parks und Flächen von Kleingärten, Laubenkolonien, Spielplätzen).
430	Campingplatz	Unbebaute Flächen, die vorherrschend als Zelt- oder Wohnwagenplatz genutzt werden. Hierzu gehören auch unbedeutende Gebäude.
▶500	Verkehrsfläche	Unbebaute Flächen, die dem Straßen-, Schienen- oder Luftverkehr sowie Landflächen, die dem Verkehr auf den Wasserstraßen dienen. Hierzu zählen auch Seiten- und Parkstreifen, Brücken, Gräben und Böschungen, Rad- und Gehwege.
510	Straße	Unbebaute Flächen, die nach allgemeiner Auffassung als „Straße“ zu bezeichnen sind. Hierzu gehören auch die mit der Straße in unmittelbarer Verbindung stehenden Rad- und Gehwege.
520	Weg	Unbebaute Flächen, die nach allgemeiner Auffassung als „Weg“ zu bezeichnen sind; auch Zufahrten zu Sammelgaragen.
530	Platz	Unbebaute Flächen, die vorherrschend zum Abstellen von Fahrzeugen, Abhalten von Märkten oder Durchführen von Veranstaltungen dienen.
540	Bahngelände	Unbebaute Flächen, die vorherrschend dem schienengebundenen Verkehr dienen.
550	Flugplatz	Unbebaute Flächen, die vorherrschend dem Luftverkehr dienen.

Kennung/ Schlüssel	Bezeichnung	Begriffsbestimmung
560	Schiffsverkehr	Unbebaute Flächen zu Lande, die vorherrschend dem Schiffsverkehr dienen und in wirtschaftlichem Zusammenhang mit der Nutzung von Wasserflächen stehen (z.B. Hafenanlagen, Fähranlagen, Anlegestellen).
580	Verkehrsfläche ungenutzt	Unbebaute Flächen, die dem Verkehr dienen und nicht anders genutzt werden.
590	Verkehrsbegleitfläche	Unbebaute Flächen, die innerhalb der Verkehrsflächen liegen, aber als Begleitflächen dienen (Böschungen, Lärmschutzanlagen, Seitenbepflanzungen, Flächen innerhalb von Kreuzungsbereichen und Anschlussstellen). Bei Wasserstraßen gehören hierzu Böschungen, Uferbefestigungen, Betriebswege u. dergl. Auch Wasserauffangbecken und Sickerbecken, die Verkehrsanlagen dienen, sind hier zuzuordnen. Hierzu gehört auch Gehölz innerhalb von Verkehrsbegleitflächen. Verkehrsbegleitflächen von untergeordneter Bedeutung (z.B. bis zu ca. 3 m Breite) sind nicht nachzuweisen.
▶600	Landwirtschaftsfläche	Unbebaute Flächen, die dem Ackerbau, der Wiesen- und Weidewirtschaft, dem Gartenbau, dem Obstbau oder dem Weinbau dienen sowie Moor und Heide.
610	Ackerland	Flächen, die dem feldmäßigen Anbau von Pflanzen dienen (z.B. Getreide, Hülsen- und Hackfrüchte, Futterpflanzen, Handels- und Gartengewächse, Streuobstacker).
620	Grünland	Grasflächen, die gemäht oder geweidet werden (auch Streuobstwiesen).
630	Gartenland	Flächen, die dem landw. Erwerbsgartenbau dienen. Dazu gehören auch Flächen von Saat-, Pflanz- und Baumschulen. Hausgärten (soweit nicht der Gebäude- und Freifläche zuzuordnen) und Schrebergärten werden als Grünanlage (Schlüssel 420) eingeordnet.
640	Weingarten	Flächen, die dem Weinbau dienen.
650	Moor	Unkultivierte Flächen mit einer mindestens 20 cm starken oberen Schicht aus vertorften oder vermoorten Pflanzenresten, soweit sie nicht Abbauland sind. Ein geringwertiger Baumbestand (Gehölz) ändert nicht den Charakter „Moor“.
660	Heide	Unkultivierte, sandige, meist mit Heidekraut oder Ginster bewachsene Flächen. Ein geringwertiger Baumbestand (Gehölz) ändert nicht den Charakter „Heide“.
670	Obstanbaufläche	Flächen, die vorherrschend dem Intensivobstanbau dienen und mit Obstbäumen oder -sträuchern bestanden sind.
680	Landwirtschaftliche Betriebsfläche	Unbebaute Flächen, die vorherrschend dem landwirtschaftlichen Betrieb dienen und nicht den Schlüsseln 610 bis 670 und 690 zuzuordnen sind. Hierzu gehören auch Flächen stillgelegter landwirtschaftlicher Betriebe, die keiner neuen Nutzung zugeführt wurden.

Kennung/ Schlüssel	Bezeichnung	Begriffsbestimmung
690	Brachland	Flächen, die der Landwirtschaft dienen, aber offensichtlich seit längerem nicht mehr genutzt werden. Sind ehemalige landw. Genutzte Flächen mit Sträuchern, Büschen, Hecken und einzelnen Bäumen bewachsen, werden sie als Gehölz (740) ausgewiesen. Brachflächen mit einem genutzten Streuobstbestand gehören zum Brachland.
▶700	Waldfläche	Unbebaute Flächen, die mit Bäumen oder Sträuchern bewachsen sind. Hierzu gehören auch Waldblößen, Pflanzschulen und in der Regel auch Waldwege (sofern nicht als Flurstück ausgewiesen).
710	Laubwald	Flächen, die mit Laubbäumen bewachsen sind.
720	Nadelwald	Flächen, die mit Nadelbäumen bewachsen sind.
730	Mischwald	Flächen, die mit Laub- und Nadelbäumen bewachsen sind und bei denen der Charakter eines reinen Bestandes nicht vorherrscht.
740	Gehölz	Flächen, die mit Sträuchern oder vereinzelt Bäumen bewachsen sind. Hierzu gehören auch Windschutzstreifen, Vogelschutzgehölze u. dergl., sofern sie nicht in Verkehrsbegleitflächen liegen (dann 590).
760	Forstwirtschaftliche Betriebsfläche	Unbebaute Flächen, die vorherrschend dem forstwirtschaftlichen Betrieb dienen und nicht den Schlüsseln 710 bis 740 zuzuordnen sind (z.B. ein Holzlagerplatz).
▶800	Wasserfläche	Flächen, die ständig oder zeitweilig mit Wasser bedeckt sind, gleichgültig, ob das Wasser in natürlichen oder künstlichen Betten abfließt oder steht. Hierzu gehören auch Uferbefestigungen und Böschungen, außer bei Wasserstraßen (siehe Schlüssel 590).
810	Fluss	Natürliches fließendes Gewässer (ggf. auch mit begrädigten, kanalisierten Teilstücken), das wegen seiner Größe und Bedeutung nicht als Bach angesprochen werden kann. Die Bezeichnung gilt dann für den gesamten Verlauf.
820	Kanal	Künstlich angelegter Wasserlauf.
830	Hafen	Wasserflächen, die dem Liegen von Schiffen dienen.
840	Bach	Natürliches fließendes Gewässer, das wegen seiner geringen Größe nicht dem Schlüssel 810 zuzuordnen ist.
850	Graben	Ständig oder zeitweise fließendes, künstlich angelegtes oder natürliches Gewässer, das wegen seiner Größe und Bedeutung nicht den Schlüsseln 810, 820, 840 zuzuordnen ist. Hierzu gehören auch die Flächen von Wasserauffang-, Sickerbecken, Sandfängen, Trockengräben.
860	See	Natürliche oder künstlich angelegte, größere (ab ca. 1 ha) stehende oder nahezu stehende Wasserfläche.

Kennung/ Schlüssel	Bezeichnung	Begriffsbestimmung
870	Küstengewässer	Fläche zwischen der Küstenlinie bei mittlerem Tidehochwasserstand (MThW) bzw. für die Ostsee bei mittlerem Wasserstand oder der seewärtigen Begrenzung der oberirdischen Gewässer einerseits und der Hoheitsgrenze (Grenze zur Hohen See) andererseits.
880	Teich, Weiher	Natürliche oder künstlich angelegte, stehende oder nahezu stehende Wasserfläche, die kleiner als 1 ha ist.
890	Sumpf	Ständig stark mit Wasser durchtränkter Boden mit angepasster Vegetation; Moor siehe Schlüssel 650.
▶900	Flächen anderer Nutzung	Unbebaute Flächen, die nicht mit einer der vorgenannten Nutzungsarten bezeichnet werden können.
910	Übungsgelände	Unbebaute Flächen, die vorherrschend Übungs- und Erprobungszwecken dienen (z.B. militärische Anlagen und Schutzbereiche, Verkehrsübungsplätze, Dressurplätze).
920	Schutzfläche	Unbebaute Flächen, die vorherrschend dem Schutz von Anlagen oder Landschaftsteilen dienen (z.B. Dämme, Hochwasserschutzanlagen).
930	Historische Anlage	Flächen mit historischen Anlagen, die nicht den Gebäude- und Freiflächen zugeordnet werden können. Hierzu zählen Stadtmauern, Türme, Denkmäler, Ruinen und Ausgrabungsstätten.
940	Friedhof	Unbebaute Flächen, die zur Bestattung dienen oder gedient haben. Hierzu gehört auch die gleichzeitig als Park genutzte Fläche; letztere nur, sofern nicht vom Charakter der Anlage her Grünanlage (Schlüssel 420) zutreffender ist.
950	Unland	Unbebaute Flächen, die nicht geordnet genutzt werden (z.B. Felsen, Dünen, stillgelegtes Abbauland).

Vorbemerkungen

Der vorliegende Statistische Bericht enthält die Ergebnisse, der zum 31.12.2013 durchgeführten Erhebung der Bodenfläche in Niedersachsen nach Art der tatsächlichen Nutzung.

Gesetzliche Grundlage

Gesetzliche Grundlage hierfür ist das Gesetz über Agrarstatistiken (Agrarstatistikgesetz – AgrStatG) in der Fassung der Bekanntmachung vom 17. Dezember 2009 (BGBl. I S. 3886), das zuletzt durch Artikel 13 Absatz 5 des Gesetzes vom 12. April 2012 (BGBl. I S. 579) geändert worden ist. Auskunftspflichtig sind die nach Landesrecht für die Führung des Liegenschaftskatasters zuständigen Stellen (AgrarStG § 93 Abs. 2 Nr. 2).

Methodische Hinweise

Die seit 2001 im jährlichen Turnus stattfindende Flächenerhebung liefert Grundlageninformationen zur Bodennutzung jeweils zum Stand 31. Dezember des jeweiligen Vorjahres. Basis hierfür bildet das *Amtliche Liegenschaftsbuch (ALB)*, in dem die Daten sämtlicher Flurstücke gespeichert sind. Die erste Erhebung dieser Art erfolgte 1979 zum Stand 31.12.1978. Aufgrund der Umstellung in den Katasterverwaltungen der Länder auf das *Amtliche Liegenschaftskatasterinformationssystem (ALKIS)*, endet diese voraussichtlich im Jahr 2016 mit Stand 31.12.2015. Die methodische Umstellung erfolgte im Jahr 2010, wobei die Flächendaten noch auf die alte Systematik rückmigriert wurden. Daher lassen sich die aktuellen Zahlen mit Stand 31.12.2010 und davor nur noch eingeschränkt miteinander vergleichen.

Zweck dieser Statistik ist es, grundlegende Informationen zur *Bodennutzung*, insbesondere für raumordnungs- und umweltrelevante Entscheidungen auf Bundes-, Länder und Gemeindeebene (z.B. für die Nachhaltigkeitsstrategie der Bundesregierung), zu liefern. Hierbei rückt der Indikator der *Siedlungs- und Verkehrsfläche* immer mehr in den Fokus.

In Niedersachsen werden die Daten der tatsächlichen Nutzung auf der Grundlage des *Automatisierten Liegenschaftsbuches (ALB)* zusammengestellt und im Landesamt für Statistik sekundärstatistisch erhoben, aufbereitet und veröffentlicht. Das dem zugrunde liegende „Verzeichnis der flächenbezogenen Nutzungsarten im Liegenschaftskataster und ihrer Begriffsbestimmungen“ (AdV Nutzungsartenverzeichnis) unterscheidet folgende Nutzungsartenhauptgruppen:

- 100/200 Gebäude- und Freifläche
- 300 Betriebsfläche
- 400 Erholungsfläche
- 500 Verkehrsfläche
- 600 Landwirtschaftsfläche
- 700 Waldfläche
- 800 Wasserfläche
- 900 Flächen anderer Nutzung

Zusätzlich dazu wird auch die Summenposition „*Siedlungs- und Verkehrsfläche*“ als Flächenkategorie ermittelt. Hierin enthalten sind die Nutzungsarten Gebäude- und Freifläche (Nutzungsartenschlüssel 100/200), Betriebsfläche (300) abzüglich des Abbaulandes (310), Erholungsfläche (400), Verkehrsfläche (500) sowie Friedhöfe (940).

Differenzen zwischen Gesamtzahl und Summe der Teilzahlen entstehen durch unabhängiges Runden, den Berechnungen liegen die ungerundeten Zahlen zugrunde.

Die Erfassungseinheit der Katasterverwaltung ist in der Regel das *Flurstück*. Für dieses wird jeweils die Nutzungsart ermittelt, indem die dominierende Nutzung festgelegt wird. So wird z.B. in einem Flurstück ein Wohnhaus als dominierende Nutzung erkannt und der zugehörige Vorgarten als der Hauptnutzung „Wohnen“ dienende angrenzende Freifläche hinzugerechnet. In einem anderen Fall wird für einen angrenzenden Garten vielleicht ein eigener Flurstücksabschnitt mit einer eigenen Nutzungsart ausgewiesen. Daher kann von der Berichterstattung keine Auskunft über die konkrete Bodenbedeckung im physischen Sinne erwartet werden, da eine präzise Erfassung derselben nicht beabsichtigt wird.

Die Erhebung erfolgt nach dem Belegenheitsprinzip. Das heißt, dass die Flächen in den Gemeinden und gemeindefreien Gebieten ausgewiesen werden, in deren Gebiet sie liegen.

Vergleichbarkeit der Ergebnisse

Aufgrund der unterschiedlichen Erhebungsmethoden, sind die Ergebnisse der Flächenstatistik und die der Bodennutzungshaupterhebung nur sehr eingeschränkt miteinander vergleichbar. Ein Grund hierfür ist, dass der Nachweis der Flächen in dieser Erhebung nach dem bereits oben erwähnten Belegenheitsprinzip erfolgt, während im Rahmen der Bodennutzungshaupterhebung die Flächen nach dem Betriebsprinzip erfasst werden. Dies bedeutet, dass Flächen einer Gemeinde zugeordnet werden können, die räumlich in keinem Zusammenhang zum tatsächlichen Standort stehen. Hinzukommen voneinander abweichende Begriffsdefinitionen und Erfassungsgrenzen. So werden in der Landwirtschaftsstatistik die Flächen in der Regel stichprobenartig erfasst und die Ergebnisse schließlich hochgerechnet.

Änderung des Gebietsstands

Folgende Gebietsstandsänderungen auf Gemeindeebene wurden zum 01.01./01.03./01.11.2013 wirksam:

Aufgelöste Gemeinden:

Einbeck, Stadt - Vereinigung; Kreiensen - Vereinigung

Neue Gemeinden:

Einbeck, Stadt

Aufgelöste Gemeinden:

Bad Grund (Harz); Badenhausen; Eisdorf; Gittelde, Flecken; Windhausen

Neue Gemeinden:

Bad Grund (Harz)

Aufgelöste Gemeinden:

Gielde; Hornburg, Stadt; Schladen; Werlaburgdorf

Neue Gemeinden:

Schladen-Werla

Auswertung der Ergebnisse

Niedersachsen verfügte am 31.12.2013 über ein Landesgebiet von 4 761 407 Hektar und ist nach Bayern damit flächenmäßig das zweitgrößte Land. Die Bezeichnung „Agrarland“ für Niedersachsen spiegelt sich dabei in der Nutzungsart „Landwirtschaftsfläche“ wider. So werden über die Hälfte, ganze 60 % der Landesfläche, landwirtschaftlich genutzt. Es folgen Waldflächen mit 22 %, Gebäude- und Freiflächen mit 7 % sowie Verkehrsflächen mit 5 %. Die aggregierte Nutzungsart der Siedlungs- und Verkehrsfläche nimmt darüber hinaus 14 % der gesamten niedersächsischen Bodenfläche ein.

Der unter anderem von der Bundesregierung verwendete Nachhaltigkeitsindikator der Siedlungs- und Verkehrsfläche hat seit dem Jahr 2010 insgesamt um 2,4 % zugenommen. Gleichzeitig ist der Flächenverbrauch pro Tag im selben Zeitraum von 8,6 Hektar auf 9,2 Hektar zurückgegangen. Dennoch ist seit mehreren Jahren ein rückläufiger Trend zu beobachten. Anfang des Jahres 2010 betrug der tägliche Anstieg noch knapp 15 Hektar.

Dieser Bericht enthält Tabellen mit ausgesuchten Nutzungsarten. Diese liegen auch in einer tieferen Untergliederung vor und können bei Bedarf angefordert werden. Die zur Verfügung stehenden Nutzungsarten und die dazugehörigen Erläuterungen, befinden sich im Anhang dieses Berichtes.

1 Bodenflächen nach Art
der tatsächlichen Nutzung
in Niedersachsen

1 Bodenflächen nach Art der tatsächlichen Nutzung in Niedersachsen

1.1 Bodenfläche nach Art der tatsächlichen Nutzung in Niedersachsen am 31.12.2013¹⁾ nach Kreisen und kreisfreien Städten (in ha)

Schl. Nr.	Land Stat. Region Landkreis Kreisfreie Stadt Gemeinde	Bodenfläche insg. ²⁾	davon								Betriebsfläche zusammen (300)
			Gebäude- und Freifläche								
			zusammen (100/200)	darunter							
				Öffentliche Zwecke (110)	Wohnen (130)	Handel- u. Dienstl. (140)	Gewerbe u. Industrie (170)	Mischnutz. mit Wohnen (210) ³⁾	Land- u. Forstw. (270)	Erholung (280)	
1	2	3	4	5	6	7	8	9	10		
Niedersachsen		4 761 407	353 306	17 312	198 977	18 793	42 830	-	59 330	5 621	33 593
1 Braunschweig		810 006	54 897	3 265	33 012	3 851	7 817	-	4 236	1 019	5 389
101 Braunschweig, Stadt		19 217	4 835	562	2 668	592	682	-	66	74	275
102 Salzgitter, Stadt		22 392	3 726	171	1 632	289	1 431	-	97	32	201
103 Wolfsburg, Stadt		20 406	3 481	221	1 986	205	836	-	87	41	175
151 Gifhorn		156 283	8 467	370	5 076	456	742	-	1 205	365	855
152 Göttingen		111 724	7 412	597	4 525	643	795	-	515	97	480
153 Goslar		96 529	5 525	412	3 200	437	893	-	303	146	384
154 Helmstedt		67 400	3 635	168	2 327	156	429	-	342	31	1 342
155 Northheim		126 706	5 658	240	3 564	369	590	-	650	84	319
156 Osterode am Harz		63 602	3 278	162	2 108	226	516	-	163	41	455
157 Peine		53 493	4 975	155	3 236	272	665	-	415	50	462
158 Wolfenbüttel		72 255	3 905	206	2 690	208	238	-	392	58	442
2 Hannover		904 792	71 513	3 774	41 745	4 501	8 726	-	9 564	917	8 167
241 Region Hannover		229 077	26 231	1 862	15 754	1 899	3 679	-	1 632	475	2 450
251 Diepholz		198 794	13 074	419	6 854	696	1 316	-	3 267	94	1 639
252 Hameln-Pyrmont		79 614	5 491	295	3 466	319	578	-	528	63	315
254 Hildesheim		120 595	8 829	496	5 459	492	1 241	-	837	94	842
255 Holzminden		69 258	3 098	137	1 923	218	401	-	296	56	294
256 Nienburg (Weser)		139 897	8 135	310	3 861	470	894	-	2 263	67	2 181
257 Schaumburg		67 557	6 655	257	4 427	407	616	-	741	68	446
3 Lüneburg		1 549 495	93 876	4 658	55 037	3 888	8 946	-	16 681	2 121	5 639
351 Celle		154 518	9 448	693	5 611	462	1 182	-	991	295	436
352 Cuxhaven		205 777	12 345	379	6 928	398	890	-	3 244	211	555
353 Harburg		124 497	11 869	375	8 234	489	927	-	1 182	325	671
354 Lüchow-Dannenberg		122 065	4 182	144	2 606	159	325	-	799	31	296
355 Lüneburg		132 350	7 749	427	4 862	274	802	-	1 135	87	366
356 Osterholz		65 079	6 215	441	3 774	204	347	-	1 263	101	209
357 Rotenburg (Wümme)		207 030	11 423	591	6 343	625	856	-	2 301	259	1 354
358 Heidekreis		187 367	8 812	619	4 531	490	878	-	1 632	347	397
359 Stade		126 602	9 174	296	4 963	274	1 535	-	1 821	69	870
360 Uelzen		145 414	6 030	361	3 234	213	538	-	1 255	247	233
361 Verden		78 795	6 628	331	3 952	299	666	-	1 057	150	252
4 Weser-Ems		1 497 114	133 019	5 615	69 182	6 553	17 342	-	28 849	1 563	14 398
401 Delmenhorst, Stadt		6 236	2 181	192	1 422	206	223	-	90	23	7
402 Emden, Stadt		11 235	1 927	87	841	139	606	-	71	32	57
403 Oldenburg (Oldenburg), St.		10 299	4 121	306	2 819	457	392	-	55	29	75
404 Osnabrück, Stadt		11 980	3 798	408	2 153	298	735	-	129	23	136
405 Wilhelmshaven, Stadt		10 691	2 813	380	1 183	145	868	-	67	28	231
451 Ammerland		72 836	7 555	245	4 244	402	791	-	1 615	135	555
452 Aurich		128 731	11 056	346	7 182	426	783	-	1 811	161	968
453 Cloppenburg		141 840	11 280	265	4 539	412	1 502	-	4 035	99	2 980
454 Emsland		288 204	21 265	782	8 915	890	3 864	-	5 450	304	3 272
455 Friesland		60 790	5 870	636	3 444	357	401	-	849	41	234
456 Grafschaft Bentheim		98 086	7 668	243	3 285	389	1 225	-	2 177	37	1 838
457 Leer		108 602	9 943	331	6 508	656	684	-	1 527	71	373
458 Oldenburg		106 312	8 389	238	4 575	314	716	-	2 033	260	697
459 Osnabrück		212 159	17 333	530	9 077	723	2 278	-	4 304	136	1 017
460 Vechta		81 259	8 163	263	3 414	373	1 295	-	2 569	110	1 328
461 Wesermarsch		82 190	5 630	176	3 221	180	716	-	1 158	46	403
462 Wittmund		65 666	4 027	186	2 359	186	263	-	909	29	229

1) Aufgrund der Umstellung in der niedersächsischen Katasterverwaltung auf das neue "Automatische Liegenschaftskataster-Informationssystem" (ALKIS) und die dadurch erforderliche Rückmigration der Daten auf die alte Systematik lassen sich die Zahlen mit dem Stand 31.12.2010 und davor nur eingeschränkt vergleichen.

2) Bodenfläche ohne Küstengewässer; - Küstengewässer 352 358 ha; Bodenfläche mit Küstengewässer 5 113 765 ha.

3) Code 210 u. Code 920 entfallen durch Umstellung auf ALKIS.

4) Code 620 einschließlich Deichfläche.

5) Code 950 einschließlich Truppenübungsplätze.

6) Differenz zum Vorjahr 3 373 ha; Flächenverbrauch pro Tag 9,24 ha (Niedersachsen)

noch: davon											Schl. Nr.	Land Stat. Region Landkreis Kreisfreie Stadt Gemeinde
noch: Betriebs- fläche		Erholungsfläche			Verkehrsfläche				Landwirtschaftsfläche			
darunter		zusam- men (400)	darunter		zusam- men (500)	darunter			zusam- men (600)	Acker- land (610)		
Abbau- land (310)	Lager- platz (330)		Sport- fläche (410)	Grünanl. (420)		Straße (510)	Weg (520)	Bahn- gelände (540)				
11	12	13	14	15	16	17	18	19	20	21		
24 512	2 805	46 027	15 160	28 350	246 063	112 899	83 351	8 539	2 855 159	1 767 530		Niedersachsen
3 272	473	10 435	2 802	7 318	44 898	13 609	19 459	1 240	396 918	322 453		1 Braunschweig
8	30	1 367	238	1 128	2 441	1 117	427	158	7 080	5 642		101 Braunschweig, Stadt
57	55	755	154	597	1 710	669	358	55	11 359	10 666		102 Salzgitter, Stadt
23	15	861	152	705	1 794	626	524	61	8 523	6 126		103 Wolfsburg, Stadt
676	42	985	419	428	7 079	2 310	3 723	240	81 139	60 828		151 Gifhorn
263	72	1 561	371	1 164	7 030	1 920	3 491	109	55 840	44 215		152 Göttingen
145	100	928	280	591	3 658	1 248	1 034	102	27 436	21 078		153 Goslar
1 235	28	593	199	378	3 743	1 227	1 556	125	39 852	35 154		154 Helmstedt
161	47	1 098	349	728	7 618	1 556	4 126	186	61 297	48 163		155 Northeim
338	27	561	183	340	2 863	764	1 430	56	18 823	12 169		156 Osterode am Harz
230	38	847	204	636	3 449	1 051	1 385	77	36 964	32 147		157 Peine
135	18	878	254	621	3 513	1 122	1 406	71	48 605	46 267		158 Wolfenbüttel
6 006	597	12 075	3 491	8 147	54 286	19 595	20 031	1 741	540 805	418 477		2 Hannover
1 593	219	5 876	1 577	4 156	17 271	5 634	5 686	752	122 931	94 018		241 Region Hannover
1 307	95	1 173	453	631	10 456	5 293	3 055	284	148 042	106 694		251 Diepholz
200	43	1 129	306	777	4 483	1 326	2 159	117	41 287	34 732		252 Hameln-Pyrmont
533	86	1 775	465	1 288	7 464	2 125	2 884	268	70 238	64 711		254 Hildesheim
179	38	685	141	484	3 488	789	1 879	51	28 857	19 651		255 Holzminden
2 003	53	627	285	301	6 860	2 990	2 829	182	92 830	69 512		256 Nienburg (Weser)
191	62	811	263	509	4 263	1 438	1 539	88	36 619	29 159		257 Schaumburg
3 779	605	10 691	4 458	5 285	68 649	33 659	26 609	3 554	905 590	480 759		3 Lüneburg
159	42	1 122	529	474	6 993	2 790	2 956	317	59 956	40 297		351 Celle
373	101	1 256	451	599	8 903	4 190	4 091	313	156 350	44 064		352 Cuxhaven
500	62	1 489	689	683	6 789	3 625	2 291	606	65 173	36 305		353 Harburg
201	21	384	197	156	5 190	2 347	2 496	215	63 463	45 565		354 Lüchow-Dannenberg
206	54	1 439	552	814	5 611	3 007	1 653	324	68 130	47 575		355 Lüneburg
118	34	596	290	296	3 064	1 728	1 057	113	44 466	10 184		356 Osterholz
1 188	88	1 198	493	628	9 495	4 622	3 853	341	146 142	74 696		357 Rotenburg (Wümme)
203	57	1 204	358	644	7 312	3 803	2 504	407	78 532	48 506		358 Heidekreis
547	79	742	403	315	5 003	2 787	1 812	250	92 044	35 066		359 Stade
121	19	587	175	395	5 904	2 787	2 413	395	77 143	66 372		360 Uelzen
162	47	674	322	280	4 384	1 974	1 482	271	54 191	32 130		361 Verden
11 456	1 131	12 827	4 410	7 601	78 230	46 037	17 253	2 004	1 011 846	545 841		4 Weser-Ems
-	7	195	44	151	591	378	42	21	2 810	851		401 Delmenhorst, Stadt
-	27	178	60	113	874	614	86	86	6 611	2 312		402 Emden, Stadt
-	26	527	95	430	1 403	816	103	33	3 095	561		403 Oldenburg (Oldenburg), St.
65	18	513	123	378	1 483	946	124	168	3 748	2 363		404 Osnabrück, Stadt
-	110	478	84	381	1 275	545	97	54	4 111	400		405 Wilhelmshaven, Stadt
392	61	814	313	468	3 815	2 309	983	104	50 421	15 678		451 Ammerland
773	91	1 249	444	750	5 975	4 078	1 346	114	96 057	31 656		452 Aurich
2 701	71	1 033	312	684	6 882	3 736	1 544	115	98 178	79 855		453 Cloppenburg
2 765	210	1 758	816	821	15 045	9 248	3 749	357	184 767	135 265		454 Emsland
68	75	776	194	448	3 088	1 443	760	57	44 440	13 246		455 Friesland
1 659	30	797	267	450	5 181	3 604	816	159	64 829	41 080		456 Grafschaft Bentheim
258	39	592	220	347	5 259	4 082	576	198	79 581	12 421		457 Leer
455	60	923	354	508	5 368	2 461	1 448	70	68 638	48 758		458 Oldenburg
804	108	1 534	668	765	11 815	6 284	2 826	292	132 884	101 854		459 Osnabrück
1 192	53	710	236	459	4 380	2 284	1 134	30	54 505	45 045		460 Vechta
211	122	501	102	343	3 195	1 414	969	115	66 782	1 732		461 Wesermarsch
112	24	249	78	104	2 600	1 797	651	30	50 389	12 764		462 Wittmund

1 Bodenflächen nach Art der tatsächlichen Nutzung in Niedersachsen

Noch: 1.1 Bodenfläche nach Art der tatsächlichen Nutzung in Niedersachsen am 31.12.2013¹⁾

nach Kreisen und kreisfreien Städten (in ha)

Schl. Nr.	Land Stat. Region Landkreis Kreisfreie Stadt Gemeinde	davon									
		noch: Landwirtschaftsfläche					Waldfläche				Wasserfläche
		noch : darunter					zu- sammen (700)	darunter			zu- sammen (800)
		Grünland (620) ⁴⁾	Garten- land (630)	Moor (650)	Heide (660)	Brachland (690)		Laub- wald (710)	Nadel- wald (720)	Misch- wald (730)	
22	23	24	25	26	27	28	29	30	31		
	Niedersachsen	970 296	12 068	55 216	17 409	18 849	1 047 381	197 147	520 640	284 140	110 865
1	Braunschweig	67 172	597	2 150	660	3 393	280 766	66 900	109 884	94 520	12 638
101	Braunschweig, Stadt	1 048	37	-	-	344	2 528	1 384	194	585	565
102	Salzgitter, Stadt	473	13	86	3	98	3 928	2 522	457	553	597
103	Wolfsburg, Stadt	2 014	26	134	27	190	4 851	1 236	1 068	2 326	598
151	Gifhorn	17 324	158	1 403	447	895	53 061	5 453	36 532	9 572	2 560
152	Göttingen	11 086	64	-	46	334	38 046	13 817	2 893	20 750	1 172
153	Goslar	5 544	17	417	64	304	56 532	8 312	38 775	7 133	1 789
154	Helmstedt	4 178	107	8	4	358	16 726	5 420	1 961	8 597	1 024
155	Northeim	12 619	43	-	17	339	49 189	9 125	8 200	30 564	1 366
156	Osterode am Harz	6 482	10	1	1	152	36 466	11 201	18 785	6 017	974
157	Peine	4 521	29	102	13	140	5 518	2 222	341	2 154	1 190
158	Wolfenbüttel	1 885	92	-	38	239	13 922	6 208	680	6 269	803
2	Hannover	101 708	1 301	14 771	632	2 920	194 834	64 347	51 827	71 838	19 440
241	Region Hannover	23 431	553	3 609	128	1 069	45 639	11 810	16 838	15 079	7 119
251	Diepholz	32 331	195	7 847	194	547	19 998	5 117	5 156	8 490	4 222
252	Hamelnd-Pyrmont	6 327	50	2	1	154	25 536	13 646	3 968	7 506	1 091
254	Hildesheim	5 119	123	-	-	190	29 440	16 896	3 995	7 679	1 650
255	Holzminde	8 798	69	119	1	187	31 700	6 691	6 693	17 811	812
256	Nienburg (Weser)	18 575	163	3 192	308	626	25 090	3 537	13 674	6 429	3 380
257	Schaumburg	7 126	147	1	1	146	17 432	6 650	1 503	8 843	1 166
3	Lüneburg	368 659	3 097	20 898	12 998	7 594	383 527	31 224	268 951	71 960	35 417
351	Celle	15 528	182	1 555	1 689	606	71 522	2 671	57 565	8 789	2 462
352	Cuxhaven	103 529	472	6 323	565	720	17 663	1 418	8 255	6 115	5 966
353	Harburg	23 853	578	829	1 770	1 393	35 448	3 499	24 959	6 348	2 615
354	Lüchow-Dannenberg	16 299	225	66	746	511	45 261	5 615	31 777	7 294	3 098
355	Lüneburg	18 728	324	69	358	991	42 887	4 481	30 715	7 030	3 554
356	Osterholz	32 269	95	1 610	165	90	7 648	1 022	3 965	2 057	1 721
357	Rotenburg (Wümme)	61 835	168	6 363	1 574	1 301	34 384	3 184	16 664	12 503	2 188
358	Heidekreis	22 793	139	821	5 285	606	60 495	3 340	48 192	7 981	1 776
359	Stade	43 992	506	2 248	202	617	9 078	1 461	3 958	3 334	8 809
360	Uelzen	9 291	176	158	545	510	48 698	3 833	36 946	7 350	1 155
361	Verden	20 540	233	857	97	249	10 442	700	5 957	3 159	2 075
4	Weser-Ems	432 758	7 073	17 397	3 119	4 943	188 254	34 677	89 978	45 822	43 370
401	Delmenhorst, Stadt	1 927	19	-	-	8	189	61	3	23	137
402	Emden, Stadt	3 996	22	-	-	279	135	2	-	2	866
403	Oldenburg (Oldenburg), Stadt	2 306	32	105	24	67	595	163	54	100	426
404	Osnabrück, Stadt	1 128	198	2	-	55	2 013	596	257	1 051	188
405	Wilhelmshaven, Stadt	3 553	3	-	-	153	1 098	114	-	1	638
451	Ammerland	29 632	3 987	578	12	448	7 763	2 272	2 047	2 629	1 852
452	Aurich	61 276	569	1 294	5	1 223	5 059	1 014	1 328	1 635	4 851
453	Cloppenburg	15 695	486	1 846	150	106	18 733	2 351	9 813	4 259	2 624
454	Emsland	39 493	247	8 192	1 212	282	50 630	5 193	35 872	5 746	8 737
455	Friesland	30 365	182	365	59	201	4 415	1 416	1 405	1 032	1 595
456	Grafschaft Bentheim	21 815	73	746	962	115	15 394	2 637	8 287	3 247	2 166
457	Leer	65 192	157	1 205	505	83	3 045	171	810	709	6 914
458	Oldenburg	18 346	435	502	96	432	20 240	4 736	9 441	4 494	1 617
459	Osnabrück	29 435	251	808	27	450	42 951	10 429	14 759	16 156	3 893
460	Vechta	7 833	69	1 098	27	233	10 799	2 762	4 647	2 422	1 221
461	Wesermarsch	64 433	154	240	27	170	1 306	613	104	163	4 084
462	Wittmund	36 333	190	416	11	637	3 887	147	1 150	2 154	1 563

1) Aufgrund der Umstellung in der niedersächsischen Katasterverwaltung auf das neue "Automatische Liegenschaftskataster-Informationssystem" (ALKIS) und die dadurch erforderliche Rückmigration der Daten auf die alte Systematik lassen sich die Zahlen mit dem Stand 31.12.2010 und davor nur eingeschränkt vergleichen.

2) Bodenfläche ohne Küstengewässer; - Küstengewässer 352 358 ha ; Bodenfläche mit Küstengewässer 5 113 765 ha.

3) Code 210 u. Code 920 entfallen durch Umstellung auf ALKIS.

4) Code 620 einschließlich Deichfläche.

5) Code 950 einschließlich Truppenübungsplätze.

6) Differenz zum Vorjahr 3 373 ha; Flächenverbrauch pro Tag 9,24 ha (Niedersachsen)

noch: davon										Siedlungs- und Verkehrsfläche (100+200, 300 (ohne 310), 400, 500, 940) ⁶⁾	Schl. Nr.	Land Stat. Region Landkreis Kreisfreie Stadt Gemeinde
noch: Wasserfläche						Flächen anderer Nutzung						
darunter						zu- sammen (900)	darunter					
Fluss (810), Altwasser (87A)	Kanal (820)	Bach (840)	Graben (850)	See (860), Teich (880)	Sumpf (890)		Schutz- fläche (920) ³⁾	Friedhof (940)	Unland (950) ⁵⁾			
32	33	34	35	36	37	38	39	40	41			
28 426	5 268	7 609	29 671	32 140	6 172	69 014	-	4 301	64 020	658 778	Niedersachsen	
1 934	746	787	2 886	5 625	594	4 066	-	932	3 077	113 279	1 Braunschweig	
106	49	19	86	221	79	126	-	89	27	9 000	101 Braunschweig, Stadt	
25	32	27	52	396	17	117	-	61	54	6 396	102 Salzgitter, Stadt	
26	102	17	97	289	63	123	-	74	40	6 361	103 Wolfsburg, Stadt	
259	381	144	777	888	108	2 137	-	99	2 034	16 809	151 Gifhorn	
475	2	85	337	212	59	184	-	152	27	16 372	152 Göttingen	
152	-	139	132	1 267	99	277	-	96	168	10 446	153 Goslar	
79	1	123	326	475	20	484	-	72	408	8 151	154 Helmstedt	
408	5	82	441	382	49	162	-	111	44	14 642	155 Northeim	
203	-	61	123	524	64	181	-	51	129	6 871	156 Osterode am Harz	
77	163	32	200	695	20	88	-	58	29	9 561	157 Peine	
125	11	58	317	276	16	187	-	67	116	8 670	158 Wolfenbüttel	
2 336	638	2 115	4 335	9 601	343	3 672	-	1 152	2 453	141 188	2 Hannover	
443	370	486	1 047	4 674	95	1 560	-	531	1 007	50 765	241 Region Hannover	
201	6	663	1 174	2 040	118	187	-	105	72	25 141	251 Diepholz	
305	-	170	235	370	5	282	-	106	171	11 325	252 Hameln-Pyrmont	
261	43	205	372	723	41	358	-	175	172	18 553	254 Hildesheim	
319	-	112	147	220	10	325	-	53	270	7 439	255 Holzminden	
729	47	295	1 117	1 128	47	795	-	84	702	15 883	256 Nienburg (Weser)	
79	172	183	243	445	28	165	-	99	59	12 083	257 Schaumburg	
15 316	1 211	1 603	7 544	7 252	2 281	46 108	-	1 189	44 470	176 265	3 Lüneburg	
269	3	317	452	1 177	242	2 579	-	186	2 327	18 025	351 Celle	
1 520	453	310	1 518	1 615	431	2 739	-	141	2 557	22 828	352 Cuxhaven	
903	47	57	491	871	227	444	-	110	319	20 428	353 Harburg	
1 572	45	57	658	447	300	192	-	65	125	9 916	354 Lüchow-Dannenberg	
1 842	155	104	715	504	204	2 615	-	130	2 446	15 088	355 Lüneburg	
809	9	52	456	180	215	1 161	-	36	1 123	10 002	356 Osterholz	
263	19	260	684	648	313	844	-	128	667	22 410	357 Rotenburg (Wümme)	
510	-	205	331	623	104	28 839	-	115	28 499	17 637	358 Heidekreis	
6 694	32	53	1 422	478	121	882	-	115	760	15 358	359 Stade	
79	387	118	200	347	23	5 665	-	88	5 574	12 721	360 Uelzen	
855	61	70	617	363	100	149	-	75	73	11 851	361 Verden	
8 839	2 673	3 105	14 906	9 662	2 953	15 168	-	1 028	14 020	228 047	4 Weser-Ems	
25	-	27	34	43	7	125	-	30	95	3 005	401 Delmenhorst, Stadt	
309	57	-	113	115	55	587	-	28	560	3 063	402 Emden, Stadt	
57	35	30	78	211	13	56	-	47	8	6 173	403 Oldenburg (Oldenburg), St.	
24	24	25	19	83	7	101	-	89	12	5 953	404 Osnabrück, Stadt	
40	8	-	82	186	33	47	-	32	4	4 828	405 Wilhelmshaven, Stadt	
32	86	167	410	1 057	95	62	-	32	21	12 377	451 Ammerland	
340	292	101	1 689	1 131	950	3 517	-	76	3 432	18 550	452 Aurich	
132	202	393	1 013	739	140	130	-	57	69	19 531	453 Cloppenburg	
1 581	765	379	4 239	1 227	448	2 729	-	146	2 553	38 722	454 Emsland	
6	15	10	834	652	23	372	-	34	335	9 935	455 Friesland	
249	121	34	1 211	488	62	212	-	61	142	13 887	456 Grafschaft Bentheim	
3 626	522	16	1 460	848	353	2 895	-	67	2 823	15 975	457 Leer	
132	34	309	460	585	98	439	-	42	379	14 964	458 Oldenburg	
298	276	552	1 519	1 137	110	732	-	188	534	31 082	459 Osnabrück	
13	5	292	492	383	37	153	-	45	107	13 434	460 Vechta	
1 973	202	50	1 022	390	391	289	-	30	254	9 548	461 Wesermarsch	
2	28	720	232	387	131	2 722	-	26	2 693	7 019	462 Wittmund	

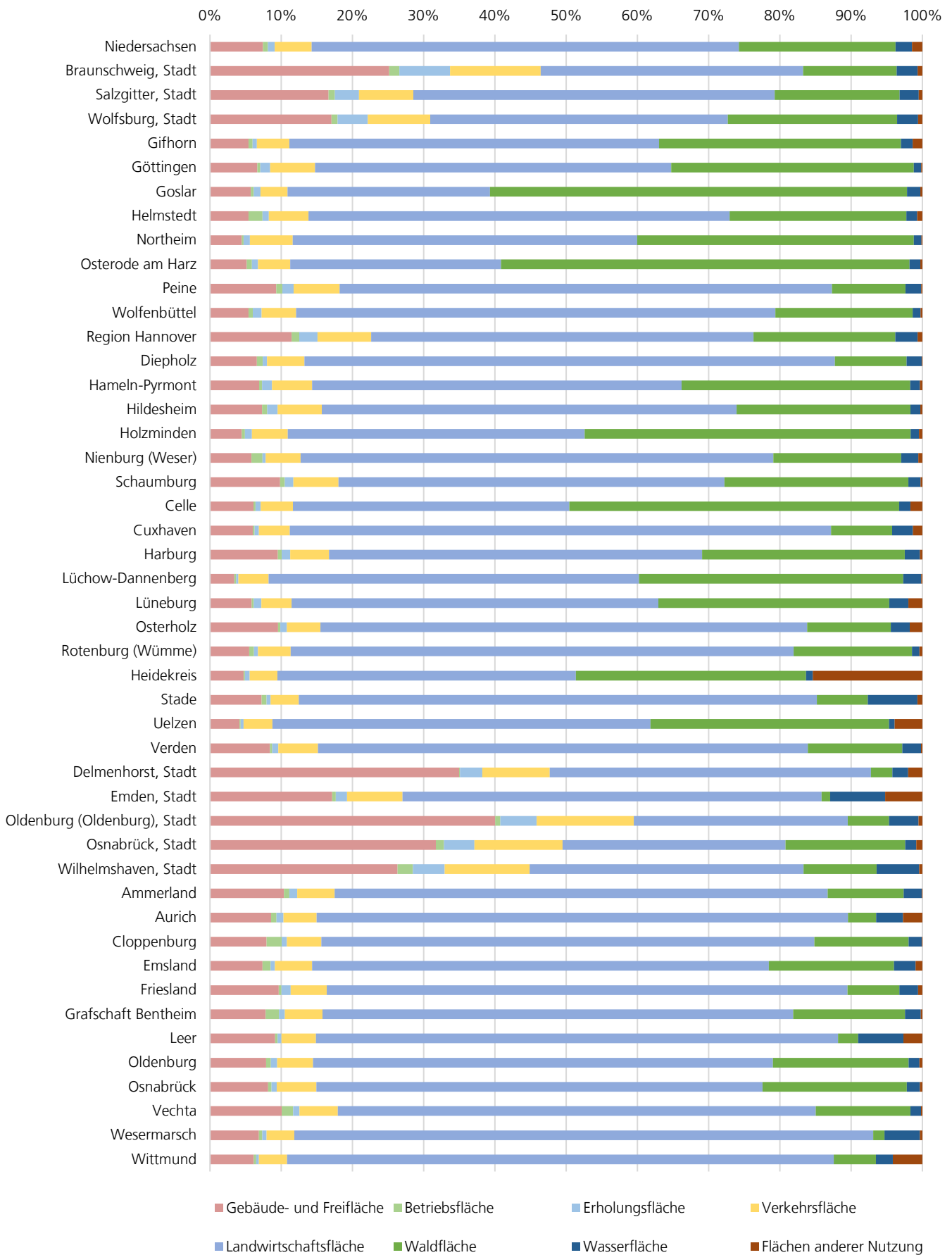
1 Bodenflächen nach Art der tatsächlichen Nutzung in Niedersachsen

1.2 Anteile ausgewählter Nutzungsarten an der Bodenfläche Niedersachsens am 31.12.2013 nach Kreisen und kreisfreien Städten in Prozent

Schl. Nr.	Land Stat. Region Landkreis Kreisfreie Stadt	Boden- fläche insgesamt	Gebäude- und Freifläche (100/200)	Betriebs- fläche (300)	Erholungs- fläche (400)	Verkehrs- fläche (500)	Land- wirtschafts- fläche (600)	Wald- fläche (700)	Wasser- fläche (800)	Flächen anderer Nutzung (900)
		1	2	3	4	5	6	7	8	9
	Niedersachsen	100	7	1	1	5	60	22	2	1
1	Braunschweig	100	7	1	1	6	49	35	2	1
101	Braunschweig, Stadt	100	25	1	7	13	37	13	3	1
102	Salzgitter, Stadt	100	17	1	3	8	51	18	3	1
103	Wolfsburg, Stadt	100	17	1	4	9	42	24	3	1
151	Gifhorn	100	5	1	1	5	52	34	2	1
152	Göttingen	100	7	0	1	6	50	34	1	0
153	Goslar	100	6	0	1	4	28	59	2	0
154	Helmstedt	100	5	2	1	6	59	25	2	1
155	Northeim	100	4	0	1	6	48	39	1	0
156	Osterode am Harz	100	5	1	1	5	30	57	2	0
157	Peine	100	9	1	2	6	69	10	2	0
158	Wolfenbüttel	100	5	1	1	5	67	19	1	0
2	Hannover	100	8	1	1	6	60	22	2	0
241	Region Hannover	100	11	1	3	8	54	20	3	1
251	Diepholz	100	7	1	1	5	74	10	2	0
252	Hameln-Pyrmont	100	7	0	1	6	52	32	1	0
254	Hildesheim	100	7	1	1	6	58	24	1	0
255	Holzminde	100	4	0	1	5	42	46	1	0
256	Nienburg (Weser)	100	6	2	0	5	66	18	2	1
257	Schaumburg	100	10	1	1	6	54	26	2	0
3	Lüneburg	100	6	0	1	4	58	25	2	3
351	Celle	100	6	0	1	5	39	46	2	2
352	Cuxhaven	100	6	0	1	4	76	9	3	1
353	Harburg	100	10	1	1	5	52	28	2	0
354	Lüchow-Dannenberg	100	3	0	0	4	52	37	3	0
355	Lüneburg	100	6	0	1	4	51	32	3	2
356	Osterholz	100	10	0	1	5	68	12	3	2
357	Rotenburg (Wümme)	100	6	1	1	5	71	17	1	0
358	Heidekreis	100	5	0	1	4	42	32	1	15
359	Stade	100	7	1	1	4	73	7	7	1
360	Uelzen	100	4	0	0	4	53	33	1	4
361	Verden	100	8	0	1	6	69	13	3	0
4	Weser-Ems	100	9	1	1	5	68	13	3	1
401	Delmenhorst, Stadt	100	35	0	3	9	45	3	2	2
402	Emden, Stadt	100	17	1	2	8	59	1	8	5
403	Oldenburg (Oldenburg), Stadt	100	40	1	5	14	30	6	4	1
404	Osnabrück, Stadt	100	32	1	4	12	31	17	2	1
405	Wilhelmshaven, Stadt	100	26	2	4	12	38	10	6	0
451	Ammerland	100	10	1	1	5	69	11	3	0
452	Aurich	100	9	1	1	5	75	4	4	3
453	Cloppenburg	100	8	2	1	5	69	13	2	0
454	Emsland	100	7	1	1	5	64	18	3	1
455	Friesland	100	10	0	1	5	73	7	3	1
456	Grafschaft Bentheim	100	8	2	1	5	66	16	2	0
457	Leer	100	9	0	1	5	73	3	6	3
458	Oldenburg	100	8	1	1	5	65	19	2	0
459	Osnabrück	100	8	0	1	6	63	20	2	0
460	Vechta	100	10	2	1	5	67	13	2	0
461	Wesermarsch	100	7	0	1	4	81	2	5	0
462	Wittmund	100	6	0	0	4	77	6	2	4

1 Bodenflächen nach Art der tatsächlichen Nutzung in Niedersachsen

Abb. 1: Anteile ausgewählter Nutzungsarten an der Bodenfläche Niedersachsens am 31.12.2013 nach Kreisen und kreisfreien Städten in Prozent



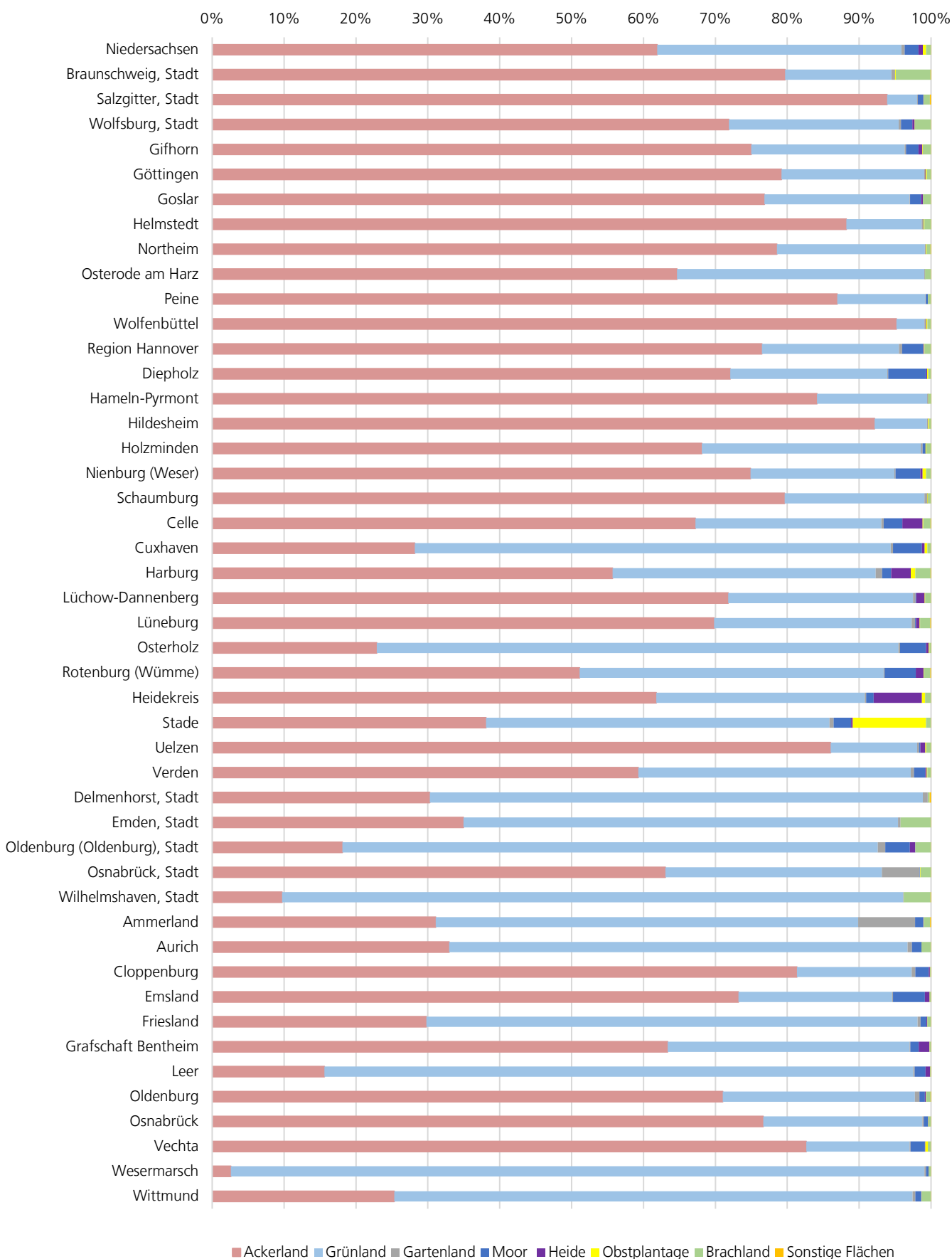
1 Bodenflächen nach Art der tatsächlichen Nutzung in Niedersachsen

1.3 Anteile ausgewählter Nutzungsarten an der Landwirtschaftsfläche in Niedersachsen am 31.12.2013 nach Kreisen und kreisfreien Städten in Prozent

Schl. Nr.	Land Stat. Region Landkreis Kreisfreie Stadt	Landwirtschaftsfläche						
		zusammen (600)	darunter					
			Ackerland (610)	Grünland (620)	Gartenland (630)	Moor (650)	Heide (660)	Brachland (690)
1	2	3	4	5	6	7		
	Niedersachsen	100	62	34	0	2	1	1
1	Braunschweig	100	81	17	0	1	0	1
101	Braunschweig, Stadt	100	80	15	1	-	-	5
102	Salzgitter, Stadt	100	94	4	0	1	0	1
103	Wolfsburg, Stadt	100	72	24	0	2	0	2
151	Gifhorn	100	75	21	0	2	1	1
152	Göttingen	100	79	20	0	-	0	1
153	Goslar	100	77	20	0	2	0	1
154	Helmstedt	100	88	10	0	0	0	1
155	Northeim	100	79	21	0	-	0	1
156	Osterode am Harz	100	65	34	0	0	0	1
157	Peine	100	87	12	0	0	0	0
158	Wolfenbüttel	100	95	4	0	-	0	0
2	Hannover	100	77	19	0	3	0	1
241	Region Hannover	100	76	19	0	3	0	1
251	Diepholz	100	72	22	0	5	0	0
252	Hamelnd-Pyrmont	100	84	15	0	0	0	0
254	Hildesheim	100	92	7	0	-	0	0
255	Holzminde	100	68	30	0	0	0	1
256	Nienburg (Weser)	100	75	20	0	3	0	1
257	Schaumburg	100	80	19	0	0	0	0
3	Lüneburg	100	53	41	0	2	1	1
351	Celle	100	67	26	0	3	3	1
352	Cuxhaven	100	28	66	0	4	0	0
353	Harburg	100	56	37	1	1	3	2
354	Lüchow-Dannenberg	100	72	26	0	0	1	1
355	Lüneburg	100	70	27	0	0	1	1
356	Osterholz	100	23	73	0	4	0	0
357	Rotenburg (Wümme)	100	51	42	0	4	1	1
358	Heidekreis	100	62	29	0	1	7	1
359	Stade	100	38	48	1	2	0	1
360	Uelzen	100	86	12	0	0	1	1
361	Verden	100	59	38	0	2	0	0
4	Weser-Ems	100	54	43	1	2	0	0
401	Delmenhorst, Stadt	100	30	69	1	-	0	0
402	Emden, Stadt	100	35	60	0	-	-	4
403	Oldenburg (Oldenburg), Stadt	100	18	74	1	3	1	2
404	Osnabrück, Stadt	100	63	30	5	0	-	1
405	Wilhelmshaven, Stadt	100	10	86	0	-	-	4
451	Ammerland	100	31	59	8	1	0	1
452	Aurich	100	33	64	1	1	0	1
453	Cloppenburg	100	81	16	0	2	0	0
454	Emsland	100	73	21	0	4	1	0
455	Friesland	100	30	68	0	1	0	0
456	Grafschaft Bentheim	100	63	34	0	1	1	0
457	Leer	100	16	82	0	2	1	0
458	Oldenburg	100	71	27	1	1	0	1
459	Osnabrück	100	77	22	0	1	0	0
460	Vechta	100	83	14	0	2	0	0
461	Wesermarsch	100	3	96	0	0	0	0
462	Wittmund	100	25	72	0	1	0	1

1 Bodenflächen nach Art der tatsächlichen Nutzung in Niedersachsen

Abb. 2: Anteile ausgewählter Nutzungsarten an der Landwirtschaftsfläche nach Kreisen und kreisfreien Städten Niedersachsens am 31.12.2013 in Prozent



1 Bodenflächen nach Art der tatsächlichen Nutzung in Niedersachsen

1.4 Bodenfläche nach Art der tatsächlichen Nutzung in Niedersachsen am 31.12.2013¹⁾ nach Gemeinden (in ha)

Schl. Nr.	Land Stat. Region Landkreis Kreisfreie Stadt Gemeinde	Bodenfläche insg. ²⁾	davon								Betriebsfläche zusammen (300)
			Gebäude- und Freifläche								
			zusammen (100/200)	darunter							
				Öffentliche Zwecke (110)	Wohnen (130)	Handel- u. Dienstl. (140)	Gewerbe u. Industrie (170)	Mischnutz. mit Wohnen (210) ³⁾	Land- u. Forstw. (270)	Erholung (280)	
1	2	3	4	5	6	7	8	9	10		
Niedersachsen		4 761 407	353 306	17 312	198 977	18 793	42 830	-	59 330	5 621	33 593
1 Braunschweig		810 006	54 897	3 265	33 012	3 851	7 817	-	4 236	1 019	5 389
101 Braunschweig, Stadt		19 217	4 835	562	2 668	592	682	-	66	74	275
102 Salzgitter, Stadt		22 392	3 726	171	1 632	289	1 431	-	97	32	201
103 Wolfsburg, Stadt		20 406	3 481	221	1 986	205	836	-	87	41	175
151 Gifhorn		156 283	8 467	370	5 076	456	742	-	1 205	365	855
151001 Adenbüttel		1 371	84	3	59	4	2	-	16	0	1
151002 Barwedel		1 980	79	2	48	1	1	-	9	18	2
151003 Bergfeld		1 060	39	1	31	0	0	-	6	1	5
151004 Bokensdorf		1 449	56	0	37	0	-	-	8	10	0
151005 Brome, Flecken		3 666	168	6	100	11	8	-	33	0	2
151006 Calberlah		2 764	171	6	139	3	1	-	18	2	8
151007 Dedelstorf		7 603	212	2	86	19	7	-	61	26	7
151008 Ehra-Lessien		5 609	153	35	56	3	42	-	14	1	4
151009 Gifhorn, Stadt		10 487	1 457	148	938	107	125	-	60	57	40
151010 Groß Oesingen		5 745	163	3	70	5	22	-	53	4	9
151011 Hankensbüttel		3 483	247	18	146	26	19	-	26	1	7
151012 Hillerse		2 409	114	2	81	8	4	-	14	1	20
151013 Isenbüttel		1 865	232	5	155	12	37	-	17	1	1
151014 Jembke		1 457	79	2	55	3	1	-	10	3	0
151015 Leiferde		2 788	187	6	149	7	6	-	15	2	10
151016 Meine		3 874	297	13	225	11	9	-	38	0	42
151017 Meinersen		5 383	396	19	276	14	12	-	54	14	5
151018 Müden (Aller)		6 728	326	6	187	17	10	-	75	17	1
151019 Obernholz		3 782	87	0	35	1	1	-	43	1	2
151020 Osloß		764	67	1	52	1	7	-	5	0	0
151021 Parsau		2 933	94	3	60	3	5	-	20	0	5
151022 Ribbesbüttel		2 451	114	1	69	3	4	-	20	8	0
151023 Rötgesbüttel		1 083	73	2	58	1	3	-	6	3	0
151024 Rühren		3 089	174	8	136	5	1	-	18	1	25
151025 Sassenburg		8 841	627	17	361	17	55	-	70	74	467
151026 Schönewörde		1 773	49	1	30	0	1	-	13	1	3
151027 Schwülper		2 090	286	8	204	21	24	-	21	2	2
151028 Sprakensehl		8 382	150	1	64	5	14	-	42	20	12
151029 Steinhorst		5 778	119	2	76	8	6	-	24	2	18
151030 Tappenbeck		511	49	1	38	0	5	-	4	0	0
151031 Tiddische		1 678	59	0	35	2	1	-	16	2	17
151032 Tülow		2 353	100	2	59	3	4	-	26	3	4
151033 Ummern		4 032	98	1	51	2	2	-	30	2	2
151034 Vordorf		1 926	117	3	91	2	3	-	17	1	1
151035 Wagenhoff		432	60	1	44	0	0	-	8	4	1
151036 Wahrenholz		5 799	197	3	104	9	11	-	57	13	42
151037 Wasbüttel		658	70	1	55	0	1	-	8	1	4
151038 Wesendorf		3 123	296	6	133	68	14	-	23	24	35
151039 Weyhausen		798	108	4	64	9	21	-	5	2	6
151040 Wittingen, Stadt		22 509	961	27	373	44	253	-	196	40	44
151041 Didderse		741	52	1	42	1	1	-	8	-	1
151501 Gfg. Giebel		1 036	0	-	0	-	-	-	-	-	0
152 Göttingen		111 724	7 412	597	4 525	643	795	-	515	97	480
152001 Adelebsen, Flecken		7 585	276	7	175	17	33	-	35	2	105
152002 Bilshausen		849	95	3	60	4	21	-	6	1	2
152003 Bodensee		747	32	1	23	1	1	-	5	0	0
152004 Bovenden, Flecken		6 366	452	20	322	31	42	-	28	3	53
152005 Bühren		1 399	26	0	20	1	0	-	4	0	0

noch: davon											Schl. Nr.	Land Stat. Region Landkreis Kreisfreie Stadt Gemeinde
noch: Betriebs- fläche		Erholungsfläche			Verkehrsfläche			Landwirtschaftsfläche				
darunter		zusam- men (400)	darunter		zusam- men (500)	darunter			zusam- men (600)	darunter Ackerland (610)		
Abbau- land (310)	Lager- platz (330)		Sport- fläche (410)	Grünanl. (420)		Strasse (510)	Weg (520)	Bahn- gelände (540)				
11	12	13	14	15	16	17	18	19	20	21		
24 512	2 805	46 027	15 160	28 350	246 063	112 899	83 351	8 539	2 855 159	1 767 530	Niedersachsen	
3 272	473	10 435	2 802	7 318	44 898	13 609	19 459	1 240	396 918	322 453	1 Braunschweig	
8	30	1 367	238	1 128	2 441	1 117	427	158	7 080	5 642	101	Braunschweig, Stadt
57	55	755	154	597	1 710	669	358	55	11 359	10 666	102	Salzgitter, Stadt
23	15	861	152	705	1 794	626	524	61	8 523	6 126	103	Wolfsburg, Stadt
676	42	985	419	428	7 079	2 310	3 723	240	81 139	60 828	151	Gifhorn
-	-	8	2	6	57	31	26	-	903	642	151001	Adenbüttel
-	-	15	10	4	78	16	57	-	1 042	756	151002	Barwedel
4	-	3	2	1	46	11	35	-	719	628	151003	Bergfeld
-	-	91	73	18	62	18	34	-	611	478	151004	Bokensdorf
-	0	22	9	13	160	48	85	9	2 035	1 843	151005	Brome, Flecken
-	4	25	12	13	201	65	80	8	1 508	1 141	151006	Calberlah
0	2	7	3	4	283	90	150	11	3 864	2 727	151007	Dedelstorf
-	-	5	4	1	188	23	150	-	1 331	782	151008	Ehra-Lessien
26	7	259	96	87	701	299	275	29	4 160	2 575	151009	Gifhorn, Stadt
9	0	15	5	8	189	57	107	5	3 456	2 730	151010	Groß Oesingen
2	0	32	7	24	197	70	96	10	1 923	1 526	151011	Hankensbüttel
6	-	13	6	6	91	38	53	-	1 820	1 603	151012	Hillerse
-	0	46	7	30	161	73	43	13	860	584	151013	Isenbüttel
-	-	7	3	4	61	20	37	-	926	808	151014	Jembke
10	-	9	5	4	130	43	68	11	1 170	893	151015	Leiferde
39	3	30	12	18	228	84	87	6	2 693	2 316	151016	Meine
-	4	30	14	15	287	104	118	12	3 403	2 944	151017	Meinersen
-	0	21	11	10	251	108	131	-	4 034	3 296	151018	Müden (Aller)
2	1	1	1	0	147	35	111	-	2 656	1 950	151019	Obernholz
-	0	13	5	8	52	11	20	-	418	260	151020	Osloß
1	1	6	4	3	114	24	80	6	1 742	1 299	151021	Parsau
-	-	8	3	5	87	33	47	3	1 390	951	151022	Ribbesbüttel
-	0	12	3	4	60	19	33	4	568	452	151023	Rötgesbüttel
25	-	15	9	6	172	39	105	-	1 971	1 031	151024	Rühen
463	3	54	16	29	432	118	221	15	3 805	1 920	151025	Sassenburg
-	-	3	2	1	87	23	42	9	1 151	691	151026	Schönewörde
-	2	31	11	20	155	88	38	-	1 375	1 116	151027	Schwülper
9	1	6	3	1	293	62	203	-	2 276	1 983	151028	Sprakensehl
3	0	10	6	4	185	48	126	5	1 734	1 194	151029	Steinhorst
-	-	6	2	4	34	12	13	-	336	255	151030	Tappenbeck
14	2	7	4	3	79	20	58	-	1 115	995	151031	Tiddische
2	0	4	4	1	91	30	51	4	1 594	1 304	151032	Tülau
2	-	6	3	2	151	38	100	-	2 119	1 613	151033	Ummern
-	-	11	5	6	89	42	38	3	1 501	1 367	151034	Vordorf
-	1	8	3	5	19	14	5	-	247	65	151035	Wagenhoff
39	-	13	6	5	227	87	122	9	3 258	2 158	151036	Wahrenholz
-	-	5	4	1	47	17	21	-	430	338	151037	Wasbüttel
15	6	51	8	16	132	61	62	-	1 538	1 027	151038	Wesendorf
-	2	10	7	3	53	28	19	-	478	250	151039	Weyhausen
7	4	64	26	34	920	239	522	68	12 405	9 903	151040	Wittingen, Stadt
-	-	3	3	-	38	16	19	-	538	420	151041	Didderse
-	-	0	-	-	43	7	36	-	39	16	151501	Gfg. Giebel
263	72	1 561	371	1 164	7 030	1 920	3 491	109	55 840	44 215	152	Göttingen
94	8	41	10	31	342	82	200	6	3 666	2 826	152001	Adelebsen, Flecken
-	1	12	3	9	63	18	38	-	536	395	152002	Bilshausen
-	-	7	2	5	48	9	35	-	590	564	152003	Bodensee
30	4	82	17	65	455	124	225	8	3 015	2 447	152004	Bovenden, Flecken
-	-	4	1	3	61	9	47	-	474	391	152005	Bühren

1 Bodenflächen nach Art der tatsächlichen Nutzung in Niedersachsen

Noch: 1.4 Bodenfläche nach Art der tatsächlichen Nutzung in Niedersachsen am 31.12.2013¹⁾ nach Gemeinden (in ha)

Schl. Nr.	Land Stat. Region Landkreis Kreisfreie Stadt Gemeinde	noch: davon									
		noch: Landwirtschaftsfläche					Waldfläche			Wasserfläche zusammen (800)	
		noch : darunter					zusammen (700)	darunter			
		Grünland (620) ⁴⁾	Gartenland (630)	Moor (650)	Heide (660)	Brachland (690)		Laubwald (710)	Nadelwald (720)	Mischwald (730)	
22	23	24	25	26	27	28	29	30	31		
Niedersachsen		970 296	12 068	55 216	17 409	18 849	1 047 381	197 147	520 640	284 140	110 865
1 Braunschweig		67 172	597	2 150	660	3 393	280 766	66 900	109 884	94 520	12 638
101	Braunschweig, Stadt	1 048	37	-	-	344	2 528	1 384	194	585	565
102	Salzgitter, Stadt	473	13	86	3	98	3 928	2 522	457	553	597
103	Wolfsburg, Stadt	2 014	26	134	27	190	4 851	1 236	1 068	2 326	598
151	Gifhorn	17 324	158	1 403	447	895	53 061	5 453	36 532	9 572	2 560
151001	Adenbüttel	214	2	-	-	46	294	90	133	66	22
151002	Barwedel	239	-	14	1	31	739	77	502	130	25
151003	Bergfeld	88	-	-	-	3	225	38	121	57	21
151004	Bokensdorf	115	-	-	4	12	580	35	410	102	50
151005	Brome, Flecken	169	5	7	1	10	1 251	57	1 062	120	25
151006	Calberlah	331	2	-	3	29	775	221	303	243	74
151007	Dedelstorf	958	2	41	95	39	3 188	178	2 140	819	34
151008	Ehra-Lessien	510	3	-	33	3	3 083	213	2 200	646	39
151009	Gifhorn, Stadt	1 433	33	6	69	44	3 561	350	2 286	715	267
151010	Groß Oesingen	620	7	68	15	13	1 799	95	1 478	138	110
151011	Hankensbüttel	374	2	2	3	15	1 012	58	779	156	54
151012	Hillerse	192	2	-	1	22	299	53	94	127	47
151013	Isenbüttel	237	2	-	1	37	445	102	236	92	111
151014	Jembke	109	1	-	4	5	361	25	253	57	22
151015	Leiferde	242	2	1	24	8	1 197	84	790	271	79
151016	Meine	238	4	-	-	135	472	246	32	176	83
151017	Meinersen	396	9	-	3	38	1 144	192	715	193	111
151018	Müden (Aller)	711	11	1	5	8	1 931	67	1 717	109	148
151019	Obernholz	653	1	46	1	5	864	32	667	155	20
151020	Osloß	152	1	1	1	3	173	53	38	65	39
151021	Parsau	385	2	-	-	55	836	361	216	234	134
151022	Ribbesbüttel	405	9	-	8	10	829	230	291	299	21
151023	Rötgesbüttel	90	2	-	-	23	349	205	50	86	20
151024	Rühen	912	3	-	2	21	632	132	351	127	96
151025	Sassenburg	1 107	11	665	24	45	3 280	306	2 415	429	169
151026	Schönewörde	313	1	142	3	-	393	7	215	97	35
151027	Schwülper	218	3	1	1	36	182	90	30	37	55
151028	Sprakensehl	224	2	5	38	23	5 627	75	4 458	1 067	15
151029	Steinhorst	465	3	44	10	18	3 632	122	3 083	359	75
151030	Tappenbeck	36	-	-	-	45	81	12	41	19	5
151031	Tiddische	117	-	-	-	3	376	52	248	67	24
151032	Tülau	287	2	-	-	2	531	67	316	143	25
151033	Ummern	478	3	15	4	5	1 624	133	1 213	203	31
151034	Vordorf	105	3	-	-	25	191	176	5	6	11
151035	Wagenhoff	173	1	1	1	6	87	46	28	7	10
151036	Wahrenholz	807	2	232	45	11	1 874	92	1 043	648	114
151037	Wasbüttel	90	1	-	-	1	75	39	-	33	26
151038	Wesendorf	396	2	82	25	3	776	108	538	101	19
151039	Weyhausen	218	2	-	-	8	124	36	29	34	18
151040	Wittingen, Stadt	2 392	17	29	22	37	7 128	312	5 989	726	256
151041	Didderse	104	1	-	-	14	99	23	19	34	9
151501	Gfg. Giebel	23	-	-	-	-	942	562	1	379	12
152	Göttingen	11 086	64	-	46	334	38 046	13 817	2 893	20 750	1 172
152001	Adelebsen, Flecken	831	-	-	-	5	3 115	533	446	2 109	34
152002	Bilshausen	109	-	-	-	31	119	55	1	60	20
152003	Bodensee	25	-	-	-	1	64	19	-	43	5
152004	Bovenden, Flecken	556	9	-	-	3	2 247	1 834	100	279	54
152005	Bühren	82	-	-	-	1	828	49	5	773	5

noch: davon										Siedlungs- und Verkehrsfläche (100+200, 300 (ohne 310), 400, 500, 940) ⁶⁾	Schl. Nr.	Land Stat. Region Landkreis Kreisfreie Stadt Gemeinde
noch: Wasserfläche						Flächen anderer Nutzung						
darunter						zu- sammen (900)	darunter					
Fluss (810), Altwasser (87A)	Kanal (820)	Bach (840)	Graben (850)	See (860), Teich (880)	Sumpf (890)		Schutz- fläche (920) ³⁾	Friedhof (940)	Unland (950) ⁵⁾			
32	33	34	35	36	37	38	39	40	41			
28 426	5 268	7 609	29 671	32 140	6 172	69 014	-	4 301	64 020	658 778	Niedersachsen	
1 934	746	787	2 886	5 625	594	4 066	-	932	3 077	113 279	1 Braunschweig	
106	49	19	86	221	79	126	-	89	27	9 000	101 Braunschweig, Stadt	
25	32	27	52	396	17	117	-	61	54	6 396	102 Salzgitter, Stadt	
26	102	17	97	289	63	123	-	74	40	6 361	103 Wolfsburg, Stadt	
259	381	144	777	888	108	2 137	-	99	2 034	16 809	151 Gifhorn	
-	-	1	18	3	-	1	-	1	-	151	151001 Adenbüttel	
-	-	5	11	5	3	1	-	-	-	174	151002 Barwedel	
-	-	1	10	9	-	2	-	1	1	90	151003 Bergfeld	
-	10	1	3	36	-	1	-	1	-	209	151004 Bokensdorf	
5	-	1	10	10	-	4	-	3	1	354	151005 Brome, Flecken	
1	51	6	8	7	1	3	-	2	1	407	151006 Calberlah	
1	-	6	4	19	5	7	-	3	5	512	151007 Dedelstorf	
-	-	-	19	14	6	806	-	1	805	351	151008 Ehra-Lessien	
54	21	7	50	132	4	42	-	18	23	2 450	151009 Gifhorn, Stadt	
-	-	5	11	91	2	3	-	2	1	370	151010 Groß Oesingen	
9	8	3	13	15	6	11	-	4	7	485	151011 Hankensbüttel	
20	-	-	13	9	5	5	-	2	3	233	151012 Hillerse	
-	17	10	4	79	1	9	-	1	7	442	151013 Isenbüttel	
-	-	3	7	12	-	1	-	1	-	148	151014 Jembke	
5	3	-	9	50	13	6	-	2	4	329	151015 Leiferde	
-	39	4	8	31	-	28	-	3	25	561	151016 Meine	
36	-	-	60	14	1	7	-	5	2	724	151017 Meinersen	
41	-	-	69	30	7	16	-	4	12	602	151018 Müden (Aller)	
1	-	4	4	7	4	3	-	1	2	237	151019 Oberholz	
7	12	-	1	18	1	1	-	1	1	133	151020 Osloß	
-	-	-	124	10	-	2	-	1	-	220	151021 Parsau	
-	-	4	4	9	5	2	-	2	-	211	151022 Ribbesbüttel	
-	-	-	4	15	-	1	-	1	-	146	151023 Rötgesbüttel	
-	26	-	65	4	-	5	-	2	4	362	151024 Rühren	
11	64	11	26	56	1	7	-	3	5	1 119	151025 Sassenburg	
5	18	2	10	-	-	53	-	1	51	144	151026 Schönewörde	
18	-	-	5	31	1	4	-	3	1	477	151027 Schwülper	
-	-	1	1	9	3	2	-	1	1	454	151028 Sprakensehl	
-	-	10	5	25	36	5	-	2	3	331	151029 Steinhorst	
-	-	2	3	1	-	-	-	-	-	89	151030 Tappenbeck	
-	1	3	11	8	-	1	-	1	-	150	151031 Tiddische	
4	-	-	17	4	-	3	-	2	1	200	151032 Tülau	
-	-	6	4	21	-	1	-	1	-	256	151033 Ummern	
-	-	-	5	4	1	6	-	2	5	219	151034 Vordorf	
-	-	1	2	7	-	1	-	-	1	88	151035 Wagenhoff	
18	10	14	59	12	1	74	-	2	72	443	151036 Wahrenholz	
-	15	3	3	6	-	1	-	1	1	126	151037 Wasbüttel	
-	-	3	5	10	-	276	-	3	273	502	151038 Wesendorf	
7	-	1	4	5	1	2	-	1	1	178	151039 Weyhausen	
13	87	23	73	58	2	731	-	13	716	1 995	151040 Wittingen, Stadt	
5	-	-	3	1	-	1	-	1	1	94	151041 Diddlese	
-	-	-	12	-	-	-	-	-	-	43	151501 Gfg. Giebel	
475	2	85	337	212	59	184	-	152	27	16 372	152 Göttingen	
12	-	2	17	3	-	6	-	5	1	675	152001 Adelebsen, Flecken	
9	-	1	4	5	-	1	-	1	-	174	152002 Bilshausen	
-	-	1	3	1	-	1	-	1	-	88	152003 Bodensee	
20	-	6	27	2	1	8	-	6	1	1 017	152004 Bovenden, Flecken	
-	-	2	3	-	-	1	-	1	-	92	152005 Bühren	

1 Bodenflächen nach Art der tatsächlichen Nutzung in Niedersachsen

1.4 Bodenfläche nach Art der tatsächlichen Nutzung in Niedersachsen am 31.12.2013¹⁾ nach Gemeinden (in ha)

Schl. Nr.	Land Stat. Region Landkreis Kreisfreie Stadt Gemeinde	Bodenfläche insg. ²⁾	davon								
			Gebäude- und Freifläche								Betriebsfläche
			zusammen (100/200)	darunter							zusammen (300)
				Öffentliche Zwecke (110)	Wohnen (130)	Handel- u. Dienstl. (140)	Gewerbe u. Industrie (170)	Mischnutz. mit Wohnen (210) ³⁾	Land- u. Forstw. (270)	Erholung (280)	
1	2	3	4	5	6	7	8	9	10		
152006 Dransfeld, Stadt		2 875	142	8	97	10	9	-	14	1	12
152007 Duderstadt, Stadt		9 562	824	58	494	61	113	-	64	14	18
152008 Ebergötzen		1 970	84	3	63	6	4	-	6	2	2
152009 Friedland		7 568	301	17	218	15	12	-	33	2	47
152010 Gieboldehausen, Flecken		1 986	153	10	99	15	8	-	15	2	0
152011 Gleichen		12 893	383	12	267	17	7	-	71	5	4
152012 Göttingen, Stadt		11 689	2 217	336	1 200	281	266	-	33	19	47
152013 Jühnde		2 449	47	1	29	0	0	-	15	0	24
152014 Krebeck		1 227	45	2	34	2	1	-	5	1	3
152015 Landolfshausen		1 622	54	1	36	1	0	-	14	2	0
152016 Hann. Münden, Stadt		12 112	853	58	500	67	128	-	29	17	89
152017 Niemetal		2 850	73	2	53	2	3	-	12	0	11
152018 Obernfeld		1 072	41	1	29	1	2	-	7	-	1
152019 Rhumspringe		936	88	2	47	21	6	-	8	1	0
152020 Rollshausen		1 168	42	2	27	1	3	-	7	0	0
152021 Rosdorf		6 646	425	29	237	41	65	-	33	10	26
152022 Rüdershausen		944	40	1	28	1	5	-	3	1	3
152023 Scheden		2 669	122	3	65	3	9	-	18	1	25
152024 Seeburg		1 344	69	1	48	3	5	-	10	2	1
152025 Seulingen		1 109	54	3	32	2	6	-	8	0	0
152026 Staufenberg		7 755	365	11	245	33	40	-	20	11	6
152027 Waake		790	51	2	44	1	1	-	2	0	0
152028 Wollbrandshausen		626	29	2	19	1	2	-	5	-	0
152029 Wollershausen		915	27	2	16	1	1	-	7	0	0
153 Goslar		96 529	5 525	412	3 200	437	893	-	303	146	384
153001 Altenau, Bergstadt		466	113	9	76	17	2	-	1	2	1
153002 Bad Harzburg, Stadt		6 542	741	40	481	65	93	-	24	17	115
153004 Clausthal-Zellerf.,Bergst.		3 397	493	88	241	34	91	-	10	23	9
153005 Goslar, Stadt		9 257	1 304	142	683	131	275	-	24	22	25
153006 Hahausen		969	44	1	30	1	2	-	8	1	0
153007 Langelsheim, Stadt		4 876	541	17	324	26	133	-	22	10	25
153008 Liebenburg		7 837	389	17	243	15	51	-	45	5	17
153009 Lutter am Barenb., Flecken		3 332	123	3	75	6	10	-	23	3	5
153011 Schulenberg im Oberharz		175	29	4	18	4	-	-	-	2	0
153012 Seesen, Stadt		10 219	812	36	481	47	124	-	75	22	36
153013 Vienenburg, Stadt		7 114	464	13	275	23	83	-	54	9	38
153014 Wallmoden		1 682	57	1	35	2	5	-	11	1	19
153015 Wildemann, Bergstadt		334	44	3	26	10	1	-	0	3	1
153016 Braunlage, Stadt		3 155	348	37	210	56	13	-	4	22	5
153504 Gfg. Harz-Landkreis Goslar		37 175	24	1	2	1	11	-	1	3	88
154 Helmstedt		67 400	3 635	168	2 327	156	429	-	342	31	1 342
154001 Bahrdorf		4 060	120	5	74	1	6	-	24	0	25
154002 Beierstedt		959	24	0	16	0	-	-	4	-	0
154003 Büddenstedt		1 954	230	7	93	2	72	-	7	1	192
154004 Danndorf		1 404	85	1	75	1	0	-	4	1	0
154005 Frellstedt		613	50	1	23	1	21	-	4	0	0
154006 Gevensleben		1 514	37	2	21	4	1	-	9	-	0
154007 Grafhorst		965	41	1	34	1	-	-	6	-	0
154008 Grasleben		1 127	136	3	83	4	34	-	4	2	36
154009 Groß Twülpstedt		3 643	143	3	90	4	10	-	29	1	2
154010 Helmstedt, Stadt		4 699	688	49	430	37	110	-	17	8	62
154011 Ingeleben		908	21	1	15	0	0	-	4	1	1
154012 Jerxheim		1 747	61	2	40	2	2	-	12	0	2
154013 Königslutter am Elm, Stadt		13 061	596	40	395	34	41	-	73	4	120

noch: davon											Schl. Nr.	Land Stat. Region Landkreis Kreisfreie Stadt Gemeinde
noch: Betriebs- fläche		Erholungsfläche			Verkehrsfläche				Landwirtschaftsfläche			
darunter		zusam- men (400)	darunter		zusam- men (500)	darunter			zusam- men (600)	darunter Ackerland (610)		
Abbau- land (310)	Lager- platz (330)		Sport- fläche (410)	Grünanl. (420)		Strasse (510)	Weg (520)	Bahn- gelände (540)				
11	12	13	14	15	16	17	18	19	20	21		
5	7	40	6	20	149	41	90	-	1 556	1 183	152006	Dransfeld, Stadt
4	4	152	37	115	694	172	421	1	6 264	5 112	152007	Duderstadt, Stadt
-	0	11	3	8	128	30	65	-	1 041	668	152008	Ebergötzen
16	1	47	11	35	445	111	217	11	4 689	4 042	152009	Friedland
-	0	28	7	21	158	34	93	-	1 495	1 261	152010	Gieboldehausen, Flecken
3	1	67	16	51	589	119	387	-	7 429	6 188	152011	Gleichen
7	5	570	98	472	1 089	463	284	37	3 966	2 970	152012	Göttingen, Stadt
22	-	6	2	4	116	17	65	5	1 369	1 054	152013	Jühnde
-	-	11	4	7	69	15	43	-	628	506	152014	Krebeck
-	-	12	3	9	98	14	72	-	1 076	835	152015	Landolfshausen
63	23	171	29	136	737	240	219	20	2 460	1 466	152016	Hann. Münden, Stadt
3	5	11	3	7	107	28	69	-	1 383	1 164	152017	Niemetal
-	0	8	1	6	77	8	58	-	746	683	152018	Obernfeld
-	0	11	3	8	77	16	55	-	604	438	152019	Rhumspringe
-	0	9	2	7	93	11	68	-	859	730	152020	Rollshausen
3	4	76	16	61	484	146	178	14	4 087	3 480	152021	Rosdorf
-	1	7	3	4	68	12	52	-	637	430	152022	Rüdershausen
14	0	12	4	8	152	29	105	0	1 634	1 217	152023	Scheden
-	1	11	3	6	83	17	54	-	963	816	152024	Seeburg
-	-	9	3	6	65	14	39	-	630	535	152025	Seulingen
-	6	123	81	42	443	110	226	7	2 526	1 641	152026	Staufenberg
-	0	14	2	12	42	12	23	-	346	231	152027	Waake
-	0	3	1	3	44	10	26	-	535	474	152028	Wollbrandshausen
-	-	4	1	3	53	9	38	-	636	469	152029	Wollershausen
145	100	928	280	591	3 658	1 248	1 034	102	27 436	21 078		153 Goslar
-	1	27	16	8	34	16	4	-	95	-	153001	Altenau, Bergstadt
42	29	149	76	60	331	144	79	11	1 992	1 600	153002	Bad Harzburg, Stadt
1	6	71	14	41	167	81	29	1	759	-	153004	Clausthal-Zellerf.,Bergst.
6	14	192	31	153	547	240	104	19	2 302	1 783	153005	Goslar, Stadt
-	-	4	2	3	79	15	20	7	480	372	153006	Hahausen
9	14	58	17	33	312	106	72	12	2 166	1 578	153007	Langelsheim, Stadt
-	2	63	25	38	289	85	113	11	4 893	4 553	153008	Liebenburg
3	1	11	2	8	114	32	39	3	1 743	1 439	153009	Lutter am Barenb., Flecken
-	-	9	7	1	11	5	1	-	15	-	153011	Schulenberg im Oberharz
3	10	120	14	103	653	223	158	22	6 398	4 966	153012	Seesen, Stadt
17	12	105	8	96	367	114	89	16	4 286	3 923	153013	Vienenburg, Stadt
18	1	5	-	5	59	16	20	1	959	864	153014	Wallmoden
-	1	5	2	3	15	7	3	-	58	-	153015	Wildemann, Bergstadt
-	3	75	32	36	148	59	38	-	638	-	153016	Braunlage, Stadt
45	7	35	32	2	533	105	264	-	651	-	153504	Gfg. Harz-Landkreis Goslar
1 235	28	593	199	378	3 743	1 227	1 556	125	39 852	35 154		154 Helmstedt
19	-	13	6	7	142	56	74	-	2 796	2 627	154001	Bahrdorf
0	-	4	1	3	35	8	26	0	827	815	154002	Beierstedt
186	5	23	8	15	92	29	20	9	912	898	154003	Büddenstedt
-	-	4	2	2	72	20	34	11	472	292	154004	Danndorf
-	-	5	-	5	40	15	14	4	445	419	154005	Frellstedt
-	-	4	2	2	53	15	34	-	1 359	1 336	154006	Gevensleben
-	-	6	3	3	78	16	37	9	758	416	154007	Grafhorst
29	1	19	7	8	63	29	27	2	726	606	154008	Grasleben
-	-	17	8	9	158	57	92	-	2 900	2 697	154009	Groß Twülpstedt
50	11	143	29	112	496	190	103	36	2 479	2 261	154010	Helmstedt, Stadt
-	-	2	2	0	33	16	16	-	839	829	154011	Ingeleben
-	-	8	5	4	63	22	34	-	1 519	1 490	154012	Jerxheim
105	4	100	28	72	798	251	356	19	8 554	7 170	154013	Königslutter am Elm, Stadt

1 Bodenflächen nach Art der tatsächlichen Nutzung in Niedersachsen

Noch: 1.4 Bodenfläche nach Art der tatsächlichen Nutzung in Niedersachsen am 31.12.2013¹⁾ nach Gemeinden (in ha)

Schl. Nr.	Land Stat. Region Landkreis Kreisfreie Stadt Gemeinde	noch: davon									
		noch: Landwirtschaftsfläche					Waldfläche				Wasserfläche zusammen (800)
		noch : darunter					zusammen (700)	darunter			
		Grünland (620) ⁴⁾	Gartenland (630)	Moor (650)	Heide (660)	Brachland (690)		Laubwald (710)	Nadelwald (720)	Mischwald (730)	
22	23	24	25	26	27	28	29	30	31		
152006	Dransfeld, Stadt	369	-	-	-	3	966	566	47	339	6
152007	Duderstadt, Stadt	1 115	2	-	-	26	1 501	672	197	588	93
152008	Ebergötzen	370	1	-	-	2	686	82	116	478	17
152009	Friedland	603	-	-	-	14	1 949	1 006	104	806	81
152010	Gieboldehausen, Flecken	231	-	-	-	2	124	9	47	50	25
152011	Gleichen	1 229	2	-	-	8	4 336	1 822	311	2 187	76
152012	Göttingen, Stadt	854	14	-	-	116	3 640	2 795	75	607	86
152013	Jühnde	313	-	-	-	1	872	681	37	146	13
152014	Krebeck	121	-	-	-	-	447	207	127	110	23
152015	Landolfshausen	236	-	-	-	5	365	203	79	74	14
152016	Hann. Münden, Stadt	930	17	-	-	32	7 541	1 026	367	6 086	239
152017	Niemetal	218	-	-	-	1	1 248	23	40	1 181	15
152018	Oberfeld	61	-	-	-	2	188	83	28	75	11
152019	Rhumspringe	164	-	-	-	1	147	14	32	89	9
152020	Rollshausen	128	-	-	-	1	148	26	46	62	14
152021	Rosdorf	588	2	-	-	14	1 477	989	46	405	64
152022	Rüdershausen	184	-	-	-	22	162	31	9	115	25
152023	Scheden	414	-	-	1	1	707	276	65	358	13
152024	Seeburg	131	-	-	-	10	102	39	-	59	114
152025	Seulingen	91	-	-	-	2	340	89	10	238	9
152026	Staufenberg	813	3	-	45	23	4 223	546	500	3 148	62
152027	Waake	95	13	-	-	7	331	107	26	195	6
152028	Wollbrandshausen	57	-	-	-	2	9	3	2	3	6
152029	Wollershausen	167	-	-	-	-	164	34	32	91	31
	153 Goslar	5 544	17	417	64	304	56 532	8 312	38 775	7 133	1 789
153001	Altenau, Bergstadt	91	-	-	-	4	187	3	149	20	7
153002	Bad Harzburg, Stadt	322	1	-	12	57	3 076	274	851	1 653	95
153004	Clausthal-Zellerf.,Bergst.	714	-	-	33	12	1 691	30	1 498	71	188
153005	Goslar, Stadt	473	1	-	2	40	4 668	597	3 378	420	149
153006	Hahausen	108	-	-	-	1	354	275	22	32	7
153007	Langelsheim, Stadt	542	3	-	8	34	1 420	324	594	249	288
153008	Liebenburg	330	2	-	-	7	2 080	1 293	105	467	97
153009	Lutter am Barenb., Flecken	299	-	-	-	4	1 297	708	301	237	37
153011	Schulenberg im Oberharz	14	-	-	-	-	109	-	103	-	2
153012	Seesen, Stadt	1 362	7	-	-	60	2 014	923	493	249	165
153013	Vienenburg, Stadt	344	-	-	-	16	1 587	970	108	168	257
153014	Wallmoden	88	-	-	-	6	568	265	99	182	14
153015	Wildemann, Bergstadt	58	-	-	-	-	203	1	185	3	6
153016	Braunlage, Stadt	579	-	-	-	58	1 916	28	1 666	132	17
153504	Gfg. Harz-Landkreis Goslar	221	2	416	9	4	35 359	2 621	29 222	3 248	461
	154 Helmstedt	4 178	107	8	4	358	16 726	5 420	1 961	8 597	1 024
154001	Bahrdorf	149	4	-	1	12	880	254	364	222	63
154002	Beierstedt	10	2	-	-	-	41	14	-	-	20
154003	Büddenstedt	12	2	-	-	-	453	234	55	134	32
154004	Danndorf	177	-	-	-	3	742	105	22	585	24
154005	Frellstedt	25	1	-	-	-	65	1	2	62	6
154006	Gevensleben	17	2	-	-	3	31	11	2	2	21
154007	Grafhorst	336	2	-	-	4	50	43	3	-	28
154008	Grasleben	114	1	-	-	5	115	3	23	65	29
154009	Groß Twülpstedt	189	2	-	-	11	357	109	12	215	46
154010	Helmstedt, Stadt	195	8	-	-	13	494	163	139	59	184
154011	Ingeleben	7	-	-	-	2	4	1	-	2	8
154012	Jerxheim	20	4	-	-	5	42	3	1	15	32
154013	Königsutter am Elm, Stadt	1 216	30	8	2	126	2 669	1 091	506	910	164

noch: davon										Siedlungs- und Verkehrsfläche (100+200, 300 (ohne 310), 400, 500, 940) ⁶⁾	Schl. Nr.	Land Stat. Region Landkreis Kreisfreie Stadt Gemeinde
noch: Wasserfläche						Flächen anderer Nutzung						
darunter						zu- sammen (900)	darunter					
Fluss (810), Altwasser (87A)	Kanal (820)	Bach (840)	Graben (850)	See (860), Teich (880)	Sumpf (890)		Schutz- fläche (920) ³⁾	Friedhof (940)	Unland (950) ⁵⁾			
32	33	34	35	36	37	38	39	40	41			
1	-	1	4		-	3	-	3		342	152006	Dransfeld, Stadt
38	-	10	38	5	2	16	-	11	4	1 695	152007	Duderstadt, Stadt
4	-	1	6	4	1	1	-	1		226	152008	Ebergötzen
30	-	3	24	22	2	8	-	5	3	829	152009	Friedland
14	-	1	9	1	-	3	-	2		341	152010	Gieboldehausen, Flecken
22	-	8	34	12		9	-	7	2	1 047	152011	Gleichen
23	2	10	30	21	-	74	-	69	5	3 986	152012	Göttingen, Stadt
1	-	4	8	1	-	1	-	1		172	152013	Jühnde
1	-	2	3	8	10	1	-	1		129	152014	Krebeck
1	-	1	8	2	2	1	-	1		165	152015	Landolfshausen
199	-	8	25	5	-	22	-	19	3	1 806	152016	Hann. Münden, Stadt
7	-		8			2	-	2	-	202	152017	Niemetal
4	-	3	4		-	1	-	1	-	126	152018	Obernfeld
5	-		3		-	1	-	1		177	152019	Rhumspringe
4	-	1	7	3	-	1	-	1	1	146	152020	Rollshausen
21	-	5	32	6	-	6	-	5	1	1 014	152021	Rosdorf
6	-		5	1	12	1	-	1	-	120	152022	Rüdershausen
2	-	2	8	1	-	4	-	2	3	298	152023	Scheden
2	-	1	5	100	7	1	-	1	-	166	152024	Seeburg
4	-	-	4		-		-		-	129	152025	Seulingen
38	-	7	13	4		7	-	5	2	943	152026	Staufenberg
1	-	1	2	2	-	1	-	1		107	152027	Waake
2	-		3			1	-			77	152028	Wollbrandshausen
3	-	4	2	1	21	1	-	1	-	84	152029	Wollershausen
152	-	139	132	1 267	99	277	-	96	168	10 446	153	Goslar
2	-	2		2	-	1	-	1		176	153001	Altenau, Bergstadt
14	-	9	7	61	4	42	-	16	26	1 309	153002	Bad Harzburg, Stadt
3	-	2	9	170	4	19	-	6	8	745	153004	Clausthal-Zellerf.,Bergst.
10	-	13	7	115	3	70	-	30	37	2 092	153005	Goslar, Stadt
1	-	2	3	1		1	-	1	-	128	153006	Hahausen
19	-	11	13	238	8	66	-	8	58	934	153007	Langelsheim, Stadt
6	-	16	24	41	10	8	-	6	1	766	153008	Liebenburg
3	-	9	11	13	1	3	-	1	2	250	153009	Lutter am Barenb., Flecken
	-		-	2	-		-		-	49	153011	Schulenberg im Oberharz
31	-	27	30	57	20	21	-	12	8	1 630	153012	Seesen, Stadt
26	-	19	14	185	13	10	-	7	4	963	153013	Vienenburg, Stadt
2	-	2	4	4	2	1	-	1	-	122	153014	Wallmoden
4	-	1		1	-	2	-	1	1	66	153015	Wildemann, Bergstadt
	-	6	2	8		8	-	5	3	581	153016	Braunlage, Stadt
31	-	20	7	370	33	24	-		22	635	153504	Gfg. Harz-Landkreis Goslar
79	1	123	326	475	20	484	-	72	408	8 151	154	Helmstedt
7	-	9	18	28	-	21	-	2	17	282	154001	Bahrdorf
4	-	5	10	1	-	6	-	1	5	64	154002	Beierstedt
3	-	4	7	19	-	19	-	3	16	354	154003	Büddenstedt
2	-	3	8	11		4	-	1	3	162	154004	Danndorf
2	-	1	2	1	-	1	-	1		97	154005	Frellstedt
2	-	4	13	1	-	9	-		8	95	154006	Gevensleben
11	1	5	9	2		4	-	1	3	126	154007	Grafhorst
-	-	3	7	19	-	3	-	2		228	154008	Grasleben
-	-	7	21	16	1	20	-	2	18	323	154009	Groß Twülpstedt
-	-	4	26	154		153	-	16	136	1 355	154010	Helmstedt, Stadt
-	-	3	3	1	-	1	-	1		57	154011	Ingeleben
5	-	4	21	2	-	19	-	2	18	135	154012	Jerxheim
19	-	10	73	59	2	61	-	15	46	1 524	154013	Königslutter am Elm, Stadt

1 Bodenflächen nach Art der tatsächlichen Nutzung in Niedersachsen

1.4 Bodenfläche nach Art der tatsächlichen Nutzung in Niedersachsen am 31.12.2013¹⁾ nach Gemeinden (in ha)

Schl. Nr.	Land Stat. Region Landkreis Kreisfreie Stadt Gemeinde	Bodenfläche insg. ²⁾	davon								
			Gebäude- und Freifläche								Betriebsfläche
			zusammen (100/200)	darunter							zusammen (300)
				Öffentliche Zwecke (110)	Wohnen (130)	Handel- u. Dienstl. (140)	Gewerbe u. Industrie (170)	Mischnutz. mit Wohnen (210) ³⁾	Land- u. Forstw. (270)	Erholung (280)	
1	2	3	4	5	6	7	8	9	10		
154014 Lehre		7 167	401	15	276	18	39	-	33	3	4
154015 Mariental		653	50	1	33	1	7	-	4	-	0
154016 Querenhorst		478	30	0	18	-	7	-	4	0	1
154017 Rábke		1 135	36	1	22	1	1	-	6	4	0
154018 Rennau		2 263	48	1	29	2	0	-	16	0	2
154019 Schöningen, Stadt		3 536	378	23	246	24	55	-	16	2	833
154020 Söllingen		1 155	41	1	21	1	3	-	12	-	0
154021 Süpplingen		1 035	76	3	48	3	9	-	4	1	21
154022 Süpplingenburg		1 430	31	1	24	0	0	-	5	0	11
154023 Twiefelingen		1 878	45	1	27	1	1	-	12	1	2
154024 Velpke		1 970	168	5	125	11	9	-	12	1	5
154025 Warberg		801	47	0	32	1	1	-	11	0	0
154026 Wolsdorf		1 317	47	1	36	1	2	-	6	-	17
154501 Gfg. Brunsleberfeld		409	0	-	-	0	-	-	0	-	0
154502 Gfg. Helmstedt		1 856	0	-	-	-	0	-	-	-	0
154503 Gfg. Königslutter		890	4	-	0	-	0	-	-	1	6
154504 Gfg. Mariental		1 581	0	-	0	-	-	-	0	-	0
154506 Gfg. Schöningen		1 192	0	-	0	0	-	-	-	-	0
155 Northeim		126 706	5 658	240	3 564	369	590	-	650	84	319
155001 Bad Gandersheim, Stadt		9 048	434	30	264	31	31	-	58	6	16
155002 Bodenfelde, Flecken		1 986	155	5	103	7	19	-	16	3	8
155003 Dassel, Stadt		11 303	498	18	302	28	54	-	79	7	28
155005 Hardeggen, Stadt		8 389	326	7	224	14	18	-	49	5	46
155006 Kalefeld		8 417	337	10	223	16	36	-	45	1	8
155007 Katlenburg-Lindau		7 146	325	18	221	19	22	-	36	4	31
155009 Moringen, Stadt		8 225	324	12	209	18	26	-	46	3	31
155010 Nörten-Hardenberg, Flecken		5 405	313	7	201	17	42	-	25	3	35
155011 Northeim, Stadt		14 567	973	57	579	84	132	-	72	23	46
155012 Uslar, Stadt		11 354	652	19	427	40	67	-	74	12	24
155013 Einbeck, Stadt		23 131	1 318	58	808	95	144	-	149	17	37
155501 Gfg.Solling (Lkr.Northeim)		17 735	2	-	2	0	-	-	1	-	9
156 Osterode am Harz		63 602	3 278	162	2 108	226	516	-	163	41	455
156002 Bad Lauterberg im Harz,St.		4 155	475	24	295	39	84	-	24	5	16
156003 Bad Sachsa, Stadt		3 313	310	21	222	30	14	-	13	3	46
156006 Elbingerode		566	25	0	14	2	0	-	8	0	0
156008 Hattorf am Harz		2 919	168	9	118	6	18	-	9	1	34
156009 Herzberg am Harz, Stadt		7 188	582	26	340	43	127	-	23	9	121
156010 Hörden am Harz		782	50	2	33	1	6	-	4	1	8
156011 Osterode am Harz, Stadt		10 247	931	51	590	71	145	-	50	8	109
156012 Walkenried		1 223	115	4	65	6	23	-	9	5	6
156013 Wieda		653	72	2	54	6	7	-	1	1	0
156015 Wulften am Harz		1 482	99	2	76	2	11	-	4	0	5
156016 Zorge		221	55	4	37	3	9	-	-	1	3
156017 Bad Grund (Harz)		4 119	392	16	261	17	71	-	18	6	103
156501 Gfg. Harz (Lkr.Oster.a.H.)		26 735	6	0	1	0	0	-	1	1	3
157 Peine		53 493	4 975	155	3 236	272	665	-	415	50	462
157001 Edemissen		10 367	628	19	420	17	49	-	89	10	66
157002 Hohenhameln		6 942	486	11	254	35	67	-	60	4	56
157003 Ilsede		2 845	432	16	312	29	37	-	24	6	19
157004 Lahstedt		4 362	398	9	291	17	30	-	39	4	10
157005 Lengede		3 421	418	11	297	26	63	-	16	3	10
157006 Peine, Stadt		11 965	1 660	62	984	107	360	-	96	11	119
157007 Vechede		7 587	584	18	402	25	38	-	54	8	70
157008 Wendeburg		6 002	369	10	275	17	20	-	38	5	113

noch: davon											Schl. Nr.	Land Stat. Region Landkreis Kreisfreie Stadt Gemeinde
noch: Betriebs- fläche		Erholungsfläche			Verkehrsfläche				Landwirtschaftsfläche			
darunter		zusam- men (400)	darunter		zusam- men (500)	darunter			zusam- men (600)	darunter Ackerland (610)		
Abbau- land (310)	Lager- platz (330)		Sport- fläche (410)	Grünanl. (420)		Strasse (510)	Weg (520)	Bahn- gelände (540)				
11	12	13	14	15	16	17	18	19	20	21		
-	1	50	16	33	432	154	188	18	3 638	2 830	154014	Lehre
-	-	8	1	4	39	12	10	3	464	392	154015	Mariental
-	-	2	2	1	19	9	7	-	409	381	154016	Querenhorst
-	-	11	3	3	55	10	37	-	787	769	154017	Räbke
-	-	5	2	3	95	26	61	-	1 621	1 037	154018	Rennau
797	5	106	54	52	175	90	50	6	1 561	1 493	154019	Schöningen, Stadt
-	-	7	1	5	44	8	33	0	1 020	1 002	154020	Söllingen
20	1	7	-	7	54	18	23	2	829	783	154021	Süpplingen
-	-	12	6	5	64	21	37	-	747	706	154022	Süpplingenburg
-	-	8	1	6	65	28	30	-	1 661	1 641	154023	Twiefelingen
5	-	18	6	11	95	37	41	2	1 231	1 028	154024	Velpke
-	-	4	2	2	33	12	16	-	702	681	154025	Warberg
17	-	5	3	2	55	21	10	4	567	546	154026	Wolsdorf
-	-	0	-	-	18	3	10	-	9	4	154501	Gfg. Brunsleberfeld
-	-	0	-	0	147	33	40	-	7	3	154502	Gfg. Helmstedt
6	-	0	-	0	58	4	7	-	2	-	154503	Gfg. Königslutter
-	-	2	1	1	120	14	68	2	7	-	154504	Gfg. Mariental
-	-	0	-	-	53	3	21	-	0	0	154506	Gfg. Schöningen
161	47	1 098	349	728	7 618	1 556	4 126	186	61 297	48 163	155	Northeim
6	1	70	11	51	576	117	278	12	5 522	4 903	155001	Bad Gandersheim, Stadt
-	8	30	8	22	156	35	63	9	1 195	663	155002	Bodenfelde, Flecken
11	3	87	20	67	610	130	380	-	6 979	5 036	155003	Dassel, Stadt
25	2	62	11	49	493	95	293	6	3 710	2 723	155005	Hardeggen, Stadt
2	2	46	13	33	503	122	264	6	4 082	3 327	155006	Kalefeld
15	2	46	9	36	442	83	290	6	3 969	3 266	155007	Katlenburg-Lindau
8	1	52	13	39	490	86	316	4	4 414	3 407	155009	Moringen, Stadt
26	3	57	8	49	411	93	180	19	2 494	2 127	155010	Nörten-Hardenberg, Flecken
25	11	262	155	104	1 143	254	503	51	7 909	6 876	155011	Northeim, Stadt
19	3	111	28	77	757	143	462	13	6 406	4 088	155012	Uslar, Stadt
16	12	275	73	201	1 558	360	697	60	14 419	11 708	155013	Einbeck, Stadt
9	0	1	-	1	479	38	402	1	197	38	155501	Gfg.Solling (Lkr.Northeim)
338	27	561	183	340	2 863	764	1 430	56	18 823	12 169	156	Osterode am Harz
12	3	66	19	35	348	97	168	8	2 217	1 205	156002	Bad Lauterberg im Harz,St.
43	2	52	18	29	186	65	72	5	1 353	851	156003	Bad Sachsa, Stadt
-	-	3	1	1	40	7	29	-	407	326	156006	Elbingerode
-	7	32	6	23	204	37	123	6	1 629	1 380	156008	Hattorf am Harz
112	4	150	86	63	547	129	289	18	3 490	2 290	156009	Herzberg am Harz, Stadt
8	-	6	2	4	42	8	31	-	477	285	156010	Hörden am Harz
86	6	122	23	93	780	210	411	6	5 205	3 552	156011	Osterode am Harz, Stadt
4	1	26	4	17	73	25	24	5	584	406	156012	Walkenried
-	-	12	3	9	20	15	3	-	82	1	156013	Wieda
5	0	15	3	12	105	18	69	3	814	587	156015	Wulften am Harz
-	0	11	2	8	19	12	2	-	49	2	156016	Zorge
66	3	62	15	45	301	79	149	4	2 180	1 283	156017	Bad Grund (Harz)
2	1	4	0	2	198	62	60	1	337	1	156501	Gfg. Harz (Lkr.Oster.a.H.)
230	38	847	204	636	3 449	1 051	1 385	77	36 964	32 147	157	Peine
56	4	141	77	64	523	129	259	6	7 299	5 629	157001	Edemissen
-	1	52	11	42	381	99	192	-	5 801	5 553	157002	Hohenhameln
6	10	46	11	35	191	78	63	6	1 714	1 578	157003	Ilse
-	2	46	10	35	247	79	119	4	3 277	3 123	157004	Lahstedt
-	5	197	16	181	241	87	84	10	2 257	2 156	157005	Lengede
59	10	238	46	192	1 020	371	326	32	7 366	6 083	157006	Peine, Stadt
42	3	79	20	56	457	116	166	16	5 111	4 654	157007	Vechede
66	3	49	13	31	388	93	177	3	4 140	3 371	157008	Wendeburg

1 Bodenflächen nach Art der tatsächlichen Nutzung in Niedersachsen

Noch: 1.4 Bodenfläche nach Art der tatsächlichen Nutzung in Niedersachsen am 31.12.2013¹⁾ nach Gemeinden (in ha)

Schl. Nr.	Land Stat. Region Landkreis Kreisfreie Stadt Gemeinde	noch: davon									
		noch: Landwirtschaftsfläche					Waldfläche				Wasserfläche zusammen (800)
		noch : darunter					zusammen (700)	darunter			
		Grünland (620) ⁴⁾	Gartenland (630)	Moor (650)	Heide (660)	Brachland (690)		Laubwald (710)	Nadelwald (720)	Mischwald (730)	
22	23	24	25	26	27	28	29	30	31		
154014	Lehre	660	8	-	-	139	2 501	1 133	156	1 153	87
154015	Mariental	64	1	-	-	6	72	34	1	11	18
154016	Querenhorst	27	-	-	-	1	9	-	-	7	8
154017	Räbke	15	2	-	-	-	237	74	2	160	9
154018	Rennau	569	8	-	-	8	468	129	49	271	14
154019	Schöningen, Stadt	29	7	-	-	3	392	112	23	213	43
154020	Söllingen	16	1	-	-	-	7	1	-	1	24
154021	Süplingen	39	3	-	-	5	6	-	2	-	34
154022	Süplingenburg	32	6	-	-	1	544	171	66	296	17
154023	Twieflingen	16	4	-	-	-	78	64	1	5	13
154024	Velpke	192	3	-	-	8	350	60	82	156	85
154025	Warberg	20	2	-	-	-	9	1	7	-	6
154026	Wolsdorf	17	3	-	-	1	622	440	13	166	2
154501	Gfg. Brunsleberfeld	4	-	-	-	-	382	-	-	382	-
154502	Gfg. Helmstedt	3	-	-	-	-	1 698	22	60	1 615	5
154503	Gfg. Königslutter	2	-	-	-	-	820	359	32	428	-
154504	Gfg. Mariental	5	-	-	-	2	1 450	279	208	962	1
154506	Gfg. Schöningen	-	-	-	-	-	1 138	508	129	501	1
155	Northeim	12 619	43	-	17	339	49 189	9 125	8 200	30 564	1 366
155001	Bad Gandersheim, Stadt	576	3	-	-	19	2 348	691	349	1 225	73
155002	Bodenfelde, Flecken	515	-	-	-	16	369	30	200	114	68
155003	Dassel, Stadt	1 910	3	-	-	21	2 998	997	381	1 485	87
155005	Hardeggen, Stadt	969	3	-	-	9	3 705	393	845	2 397	40
155006	Kalefeld	738	-	-	-	10	3 370	498	2 001	828	64
155007	Katlenburg-Lindau	669	11	-	-	20	2 240	538	435	1 187	84
155009	Moringen, Stadt	987	6	-	-	8	2 851	588	219	1 904	58
155010	Nörten-Hardenberg, Flecken	353	1	-	-	9	2 029	294	617	1 076	56
155011	Northeim, Stadt	966	6	-	-	49	3 778	1 060	1 004	1 473	427
155012	Uslar, Stadt	2 267	3	-	-	34	3 299	200	732	2 249	90
155013	Einbeck, Stadt	2 508	6	-	16	144	5 166	2 185	813	1 847	314
155501	Gfg.Solling (Lkr.Northeim)	160	-	-	-	-	17 036	1 650	604	14 780	5
156	Osterode am Harz	6 482	10	1	1	152	36 466	11 201	18 785	6 017	974
156002	Bad Lauterberg im Harz,St.	980	1	-	-	30	820	242	226	291	199
156003	Bad Sachsa, Stadt	484	2	-	-	15	1 291	436	349	483	58
156006	Elbingerode	77	-	-	-	4	82	17	-	52	9
156008	Hattorf am Harz	230	4	-	-	14	796	79	21	653	54
156009	Herzberg am Harz, Stadt	1 184	-	1	-	13	2 088	1 261	346	407	141
156010	Hörden am Harz	190	-	-	-	2	184	43	16	107	13
156011	Osterode am Harz, Stadt	1 630	1	-	-	19	2 778	595	1 421	634	291
156012	Walkenried	178	-	-	-	-	337	239	36	57	63
156013	Wieda	55	-	-	-	26	459	252	145	61	6
156015	Wulfen am Harz	226	-	-	-	-	421	66	24	304	21
156016	Zorge	30	-	-	-	17	73	17	43	3	8
156017	Bad Grund (Harz)	882	-	-	1	13	1 018	241	517	213	48
156501	Gfg. Harz (Lkr.Oster.a.H.)	336	-	-	-	-	26 118	7 712	15 640	2 753	63
157	Peine	4 521	29	102	13	140	5 518	2 222	341	2 154	1 190
157001	Edemissen	1 602	3	19	3	39	1 483	432	220	643	220
157002	Hohenhameln	236	5	-	-	3	83	39	-	2	76
157003	Ilse	134	1	-	-	1	329	288	3	7	107
157004	Lahstedt	148	5	-	-	2	320	124	1	161	57
157005	Lengede	93	1	-	-	6	203	160	-	2	86
157006	Peine, Stadt	1 156	4	80	10	29	1 235	534	14	481	304
157007	Vechede	425	4	-	-	28	1 067	455	16	484	201
157008	Wendeburg	728	6	2	-	32	799	189	87	374	138

noch: davon										Siedlungs- und Verkehrsfläche (100+200, 300 (ohne 310), 400, 500, 940) ⁶⁾	Schl. Nr.	Land Stat. Region Landkreis Kreisfreie Stadt Gemeinde
noch: Wasserfläche						Flächen anderer Nutzung						
darunter						zu- sammen (900)	darunter					
Fluss (810), Altwasser (87A)	Kanal (820)	Bach (840)	Graben (850)	See (860), Teich (880)	Sumpf (890)		Schutz- fläche (920) ³⁾	Friedhof (940)	Unland (950) ⁵⁾			
32	33	34	35	36	37	38	39	40	41			
12	-	9	32	30	4	52	-	5	47	893	154014	Lehre
-	-	-	5	6	7	1	-	1		99	154015	Mariental
-	-	4	2	2	-	1	-	-		53	154016	Querenhorst
2	-	-	5	2	-	1	-	1		102	154017	Räbke
-	-	2	4	8	-	8	-	1	8	151	154018	Rennau
4	-	15	10	15	-	47	-	9	38	704	154019	Schöninggen, Stadt
1	-	7	15	1	-	11	-	1	10	93	154020	Söllingen
-	-	6	4	23	1	8	-	2	6	140	154021	Süplingen
-	-	7	9	1	-	5	-	1	3	119	154022	Süplingenburg
-	-	5	5	3	-	6	-	1	5	121	154023	Twieflingen
3	-	5	8	65	4	19	-	2	17	283	154024	Velpke
-	-	1	4	-	-	1	-	1	-	84	154025	Warberg
-	-	-	2	-	-	2	-	1	2	107	154026	Wolsdorf
-	-	-	-	-	-	1	-	-	1	18	154501	Gfg. Brunsleberfeld
-	-	-	2	3	-	-	-	-	-	147	154502	Gfg. Helmstedt
-	-	-	-	-	-	-	-	-	-	61	154503	Gfg. Königsutter
-	-	-	-	1	-	-	-	-	-	122	154504	Gfg. Mariental
-	-	-	-	1	-	-	-	-	-	53	154506	Gfg. Schöninggen
408	5	82	441	382	49	162	-	111	44	14 642	155	Northeim
18	-	5	36	9	5	9	-	7	2	1 096	155001	Bad Gandersheim, Stadt
47	-	-	6	3	12	4	-	3	1	352	155002	Bodenfelde, Flecken
24	-	14	39	9	1	17	-	13	3	1 224	155003	Dassel, Stadt
9	-	6	22	3	-	8	-	6	1	907	155005	Hardeggen, Stadt
13	-	7	35	6	2	7	-	5	2	897	155006	Kalefeld
42	1	1	22	11	7	10	-	5	4	833	155007	Katlenburg-Lindau
6	-	18	27	5	1	5	-	4	1	893	155009	Moringen, Stadt
32	-	1	17	5	2	10	-	4	4	795	155010	Nörten-Hardenberg, Flecken
73	2	10	78	250	14	28	-	19	10	2 418	155011	Northeim, Stadt
29	-	4	42	13	2	14	-	11	2	1 537	155012	Uslar, Stadt
114	2	15	116	65	3	44	-	34	8	3 207	155013	Einbeck, Stadt
2	-	-	-	3	-	5	-	-	5	482	155501	Gfg.Solling (Lkr.Northeim)
203	-	61	123	524	64	181	-	51	129	6 871	156	Osterode am Harz
22	-	2	16	154	5	13	-	7	6	900	156002	Bad Lauterberg im Harz,St.
8	-	4	6	31	9	16	-	6	10	558	156003	Bad Sachsa, Stadt
4	-	-	3	1	-	1	-	1	-	68	156006	Elbingerode
16	-	4	14	17	2	2	-	2		440	156008	Hattorf am Harz
53	-	10	24	49	5	69	-	10	58	1 298	156009	Herzberg am Harz, Stadt
5	-	1	3	3	1	2	-	1	2	98	156010	Hörden am Harz
49	-	8	38	169	27	31	-	13	18	1 869	156011	Osterode am Harz, Stadt
4	-	1	2	45	11	20	-	2	18	217	156012	Walkenried
3	-	-	1	2	-	1	-	1		106	156013	Wieda
9	-	1	7	2	1	2	-	1	1	220	156015	Wulften am Harz
5	-	2	1	1	-	1	-	1		90	156016	Zorge
17	-	3	8	18	2	14	-	6	8	798	156017	Bad Grund (Harz)
7	-	25	-	31	1	7	-	-	7	208	156501	Gfg. Harz (Lkr.Oster.a.H.)
77	163	32	200	695	20	88	-	58	29	9 561	157	Peine
16	-	5	22	177	1	7	-	7	-	1 309	157001	Edemissen
4	12	5	30	25	-	5	-	5		981	157002	Hohenhameln
7	-	3	8	77	12	8	-	7	1	689	157003	Ilse
7	-	5	25	19	-	7	-	5	2	706	157004	Lahstedt
8	-	-	18	59	1	10	-	5	5	870	157005	Lengede
16	71	8	42	161	4	25	-	18	7	2 995	157006	Peine, Stadt
6	37	6	31	117	2	20	-	7	13	1 154	157007	Vechede
13	42	2	24	58	-	7	-	4	2	857	157008	Wendeburg

1 Bodenflächen nach Art der tatsächlichen Nutzung in Niedersachsen

1.4 Bodenfläche nach Art der tatsächlichen Nutzung in Niedersachsen am 31.12.2013¹⁾ nach Gemeinden (in ha)

Schl. Nr.	Land Stat. Region Landkreis Kreisfreie Stadt Gemeinde	Boden- fläche insg. ²⁾	davon								Betriebs- fläche zusam- men (300)
			Gebäude- und Freifläche								
			zusam- men (100/200)	darunter							
				Öffentliche Zwecke (110)	Wohnen (130)	Handel- u. Dienstl. (140)	Gewerbe u. Industrie (170)	Mischnutz. mit Wohnen (210) ³⁾	Land- u. Forstw. (270)	Erholung (280)	
1	2	3	4	5	6	7	8	9	10		
158	Wolfenbüttel	72 255	3 905	206	2 690	208	238	-	392	58	442
158002	Baddeckenstedt	2 048	140	7	100	9	4	-	11	1	34
158004	Burgdorf	2 407	102	3	73	5	0	-	19	1	5
158005	Cramme	1 245	37	1	29	0	0	-	6	0	0
158006	Cremlingen	5 934	433	11	342	18	19	-	29	3	44
158007	Dahlum	1 512	41	1	29	1	1	-	9	0	0
158008	Denkte	1 822	98	4	73	3	3	-	11	1	0
158009	Dettum	1 717	49	2	34	0	1	-	9	1	12
158010	Dorstadt	1 036	26	1	17	1	-	-	6	-	0
158011	Elbe	1 675	80	2	51	1	11	-	14	0	5
158012	Erkerode	1 334	53	2	40	0	0	-	8	0	0
158013	Evensen	1 755	55	1	41	1	0	-	11	0	0
158014	Flöthe	1 883	47	2	31	1	1	-	12	-	0
158016	Haverlah	1 684	73	1	45	3	5	-	16	1	1
158017	Hedeper	1 566	32	1	17	0	2	-	8	0	0
158018	Heere	1 528	45	1	32	3	0	-	8	0	3
158019	Heiningen	841	29	1	18	1	0	-	3	0	35
158021	Kissenbrück	646	59	1	42	2	6	-	5	1	3
158022	Kneitlingen	1 757	41	1	27	1	0	-	11	0	0
158023	Ohrum	838	24	0	18	1	1	-	4	-	1
158024	Remlingen	2 159	82	4	55	1	3	-	10	1	3
158025	Roklum	835	21	0	15	0	0	-	4	0	0
158027	Schöppenstedt, Stadt	3 965	209	10	139	15	24	-	13	4	3
158028	Sehlde	2 038	39	0	29	1	2	-	7	-	0
158029	Semmenstedt	1 171	33	0	21	3	1	-	7	0	0
158030	Sicke	2 527	197	27	118	5	10	-	17	17	0
158031	Uehrde	2 433	55	1	30	0	1	-	17	1	0
158032	Vahlberg	1 800	38	1	25	0	1	-	10	0	1
158033	Veltheim (Ohe)	844	40	1	32	0	0	-	5	0	0
158035	Winnigstedt	1 205	44	2	25	3	3	-	7	1	3
158036	Wittmar	465	40	0	34	1	2	-	1	1	5
158037	Wolfenbüttel, Stadt	7 851	1 155	96	793	100	100	-	33	14	31
158038	Börßum	3 060	120	4	82	5	2	-	16	0	77
158039	Schladen-Werla	7 388	368	17	235	18	34	-	45	8	177
158501	Gfg. Am Großen Rhode	579	1	-	0	0	-	-	-	-	0
158502	Gfg. Barnstorf-Warle	129	-	-	-	-	-	-	-	-	0
158503	Gfg. Voigtsdahlum	577	-	-	-	-	-	-	-	-	0
2	Hannover	904 792	71 513	3 774	41 745	4 501	8 726	-	9 564	917	8 167
241	Region Hannover	229 077	26 231	1 862	15 754	1 899	3 679	-	1 632	475	2 450
241001	Hannover, Landeshauptstadt	20 415	7 395	913	3 828	794	1 404	-	29	126	404
241002	Barsinghausen, Stadt	10 268	1 123	38	772	70	142	-	59	15	63
241003	Burgdorf, Stadt	11 235	922	55	606	54	63	-	78	14	50
241004	Burgwedel, Stadt	15 196	813	35	544	24	52	-	89	22	82
241005	Garbsen, Stadt	7 931	1 361	61	936	112	133	-	75	17	25
241006	Gehrden, Stadt	4 310	392	19	274	17	30	-	32	6	15
241007	Hemmingen, Stadt	3 158	442	14	317	25	50	-	22	3	3
241008	Isernhagen	5 976	824	22	532	61	130	-	61	6	19
241009	Laatzen, Stadt	3 406	721	37	454	73	97	-	17	7	4
241010	Langenhagen, Stadt	7 186	1 377	60	698	118	352	-	55	32	36
241011	Lehrte, Stadt	12 706	1 348	47	816	103	194	-	108	13	94
241012	Neustadt am Rübenberge, St.	35 751	1 967	126	1 142	63	163	-	315	105	947
241013	Pattensen, Stadt	6 706	466	16	299	27	42	-	63	4	20
241014	Ronnenberg, Stadt	3 778	496	21	333	37	54	-	32	4	49

noch: davon											Schl. Nr.	Land Stat. Region Landkreis Kreisfreie Stadt Gemeinde
noch: Betriebs- fläche		Erholungsfläche			Verkehrsfläche				Landwirtschaftsfläche			
darunter		zusam- men (400)	darunter		zusam- men (500)	darunter			zusam- men (600)	darunter Ackerland (610)		
Abbau- land (310)	Lager- platz (330)		Sport- fläche (410)	Grünanl. (420)		Strasse (510)	Weg (520)	Bahn- gelände (540)				
11	12	13	14	15	16	17	18	19	20	21		
135	18	878	254	621	3 513	1 122	1 406	71	48 605	46 267	158	Wolfenbüttel
32	0	22	4	18	129	44	40	5	1 201	1 075	158002	Baddeckenstedt
1	3	19	9	10	113	34	53	-	1 541	1 459	158004	Burgdorf
-	-	5	2	4	50	13	28	-	802	794	158005	Cramme
36	1	163	17	146	437	124	148	16	3 585	2 834	158006	Cremlingen
-	-	7	1	6	56	15	33	-	1 091	1 080	158007	Dahlum
-	0	17	5	11	87	27	28	5	1 406	1 302	158008	Denkte
-	0	8	2	7	62	19	25	2	1 484	1 452	158009	Dettum
-	0	7	2	5	26	6	14	1	589	560	158010	Dorstadt
-	0	11	5	6	72	18	38	3	1 273	1 234	158011	Elbe
-	-	4	2	2	48	15	25	-	624	495	158012	Erkerode
-	-	9	0	9	52	17	26	-	1 030	945	158013	Evensen
-	0	5	2	3	119	29	52	-	1 293	1 278	158014	Flöthe
-	-	11	3	8	88	25	41	2	1 463	1 437	158016	Haverlah
-	-	6	1	4	53	12	32	-	1 430	1 396	158017	Hedeper
3	-	5	2	3	48	11	31	-	792	751	158018	Heere
34	-	11	2	9	22	8	6	-	393	380	158019	Heiningen
-	3	63	59	4	34	12	11	2	448	427	158021	Kissenbrück
-	-	12	0	12	73	19	35	2	1 264	1 242	158022	Kneitlingen
-	1	2	1	1	31	5	22	-	429	404	158023	Ohrum
-	0	13	5	7	97	29	45	0	1 826	1 804	158024	Remlingen
-	-	4	1	3	25	7	15	-	766	760	158025	Roklum
-	1	37	11	26	160	54	71	3	2 370	2 319	158027	Schöppenstedt, Stadt
-	-	5	2	3	69	12	41	1	732	688	158028	Sehlde
-	0	5	1	4	49	14	22	-	1 064	1 054	158029	Semmenstedt
-	0	45	29	15	109	44	41	-	1 870	1 827	158030	Sicke
-	0	12	3	9	93	27	38	2	2 239	2 208	158031	Uehrde
1	0	15	2	12	60	17	28	0	1 502	1 457	158032	Vahlberg
-	-	8	2	6	29	8	14	-	510	504	158033	Veltheim (Ohe)
2	0	10	1	8	44	12	24	-	1 063	1 040	158035	Winnigstedt
-	-	3	1	2	21	9	5	1	216	209	158036	Wittmar
13	6	231	60	171	567	272	125	12	4 511	4 339	158037	Wolfenbüttel, Stadt
-	1	26	3	23	143	41	66	6	2 593	2 515	158038	Börßum
12	0	78	15	63	421	113	173	8	5 196	4 999	158039	Schladen-Werla
-	-	0	-	0	16	7	7	-	8	-	158501	Gfg. Am Großen Rhode
-	-	0	-	-	2	1	0	-	0	-	158502	Gfg. Barnstorf-Warle
-	-	0	-	-	6	3	-	-	0	-	158503	Gfg. Voigtsdahlum
6 006	597	12 075	3 491	8 147	54 286	19 595	20 031	1 741	540 805	418 477	2	Hannover
1 593	219	5 876	1 577	4 156	17 271	5 634	5 686	752	122 931	94 018	241	Region Hannover
126	45	2 578	276	2 292	3 501	1 685	255	310	2 882	1 951	241001	Hannover, Landeshauptstadt
9	2	107	41	65	565	202	229	9	5 996	5 754	241002	Barsinghausen, Stadt
33	3	169	77	81	785	219	310	22	5 823	4 693	241003	Burgdorf, Stadt
32	28	175	119	40	897	182	520	20	7 267	4 189	241004	Burgwedel, Stadt
2	19	245	107	127	631	283	199	1	4 529	2 812	241005	Garbsen, Stadt
-	8	55	13	42	233	82	91	2	3 189	3 126	241006	Gehrden, Stadt
-	2	122	19	103	187	82	66	-	1 970	1 761	241007	Hemmingen, Stadt
6	12	176	103	63	440	181	150	8	3 725	2 158	241008	Isernhagen
0	2	243	137	100	440	168	92	33	1 646	1 325	241009	Laatzen, Stadt
10	15	405	157	247	1 220	297	177	25	2 990	1 534	241010	Langenhagen, Stadt
49	27	194	47	142	1 138	333	340	90	7 137	6 067	241011	Lehrte, Stadt
919	9	294	136	124	1 750	391	1 050	24	22 278	14 278	241012	Neustadt am Rübenberge, St.
-	3	59	17	42	328	102	128	-	5 190	4 889	241013	Pattensen, Stadt
0	6	73	16	56	304	119	84	19	2 509	2 376	241014	Ronnenberg, Stadt

1 Bodenflächen nach Art der tatsächlichen Nutzung in Niedersachsen

Noch: 1.4 Bodenfläche nach Art der tatsächlichen Nutzung in Niedersachsen am 31.12.2013¹⁾ nach Gemeinden (in ha)

Schl. Nr.	Land Stat. Region Landkreis Kreisfreie Stadt Gemeinde	noch: davon									
		noch: Landwirtschaftsfläche					Waldfläche				Wasserfläche zusammen (800)
		noch : darunter					zusammen (700)	darunter			
		Grünland (620) ⁴⁾	Gartenland (630)	Moor (650)	Heide (660)	Brachland (690)		Laubwald (710)	Nadelwald (720)	Mischwald (730)	
22	23	24	25	26	27	28	29	30	31		
158	Wolfenbüttel	1 885	92	-	38	239	13 922	6 208	680	6 269	803
158002	Baddeckenstedt	85	5	-	31	4	471	106	40	294	46
158004	Burgdorf	80	2	-	-	-	612	509	53	35	13
158005	Cramme	4	-	-	-	3	343	13	-	318	6
158006	Cremlingen	644	4	-	-	95	1 162	698	44	266	71
158007	Dahlum	10	1	-	-	1	310	6	6	286	5
158008	Denkte	72	15	-	-	10	192	23	7	138	19
158009	Dettum	27	2	-	-	3	85	23	1	56	16
158010	Dorstadt	29	-	-	-	-	375	99	8	264	13
158011	Elbe	23	7	-	-	8	217	186	21	1	16
158012	Erkerode	113	-	-	-	16	582	368	28	177	20
158013	Evensen	27	5	-	-	1	598	368	23	200	9
158014	Flöthe	13	1	-	-	1	403	205	20	165	8
158016	Haverlah	26	-	-	-	-	32	3	1	22	13
158017	Hedeper	32	-	-	-	2	30	4	-	1	14
158018	Heere	36	-	-	3	1	601	530	63	2	22
158019	Heiningen	11	2	-	-	1	345	48	18	270	6
158021	Kissenbrück	21	1	-	-	-	27	9	1	15	11
158022	Kneitlingen	21	-	-	-	-	357	50	1	297	8
158023	Ohrum	23	-	-	-	2	344	120	-	221	7
158024	Remlingen	21	-	-	-	-	124	75	6	22	11
158025	Roklum	4	-	-	-	1	8	-	1	-	4
158027	Schöppenstedt, Stadt	42	-	-	-	8	1 146	67	71	984	35
158028	Sehlde	39	-	-	4	-	1 179	372	119	677	13
158029	Semmenstedt	10	-	-	-	-	8	2	1	-	11
158030	Sicke	30	11	-	-	3	248	170	3	68	20
158031	Uehrde	22	1	-	-	8	17	3	1	1	12
158032	Vahlberg	33	1	-	-	9	175	89	8	71	9
158033	Veltheim (Ohe)	4	1	-	-	1	249	102	1	143	6
158035	Winnigstedt	20	-	-	-	3	22	2	-	-	18
158036	Wittmar	7	-	-	-	-	178	144	1	26	1
158037	Wolfenbüttel, Stadt	122	29	-	-	19	1 266	444	28	702	71
158038	Börßum	71	2	-	-	5	60	11	-	8	40
158039	Schladen-Werla	155	3	-	-	33	904	475	18	260	229
158501	Gfg. Am Großen Rhode	8	-	-	-	-	554	313	90	151	-
158502	Gfg. Barnstorf-Warle	-	-	-	-	-	127	-	-	127	-
158503	Gfg. Voigtsdahlum	-	-	-	-	-	571	571	-	-	-
2	Hannover	101 708	1 301	14 771	632	2 920	194 834	64 347	51 827	71 838	19 440
241	Region Hannover	23 431	553	3 609	128	1 069	45 639	11 810	16 838	15 079	7 119
241001	Hannover, Landeshauptstadt	682	61	102	-	84	2 446	969	171	1 147	651
241002	Barsinghausen, Stadt	215	10	-	-	16	2 291	293	217	1 754	107
241003	Burgdorf, Stadt	1 084	4	-	-	40	3 289	250	2 092	748	174
241004	Burgwedel, Stadt	2 442	19	353	55	206	5 777	219	4 300	1 178	167
241005	Garbsen, Stadt	1 668	19	-	-	29	942	135	535	226	170
241006	Gehrden, Stadt	55	5	-	-	2	385	342	4	27	34
241007	Hemmingen, Stadt	189	11	-	-	9	236	203	4	9	185
241008	Isernhagen	1 143	100	267	6	47	655	240	109	248	126
241009	Laatzen, Stadt	283	5	-	-	13	131	78	-	-	185
241010	Langenhagen, Stadt	1 234	19	170	-	31	949	313	307	250	156
241011	Lehrte, Stadt	1 003	8	-	-	53	2 537	761	220	1 324	230
241012	Neustadt am Rübenberge, St.	6 053	66	1 636	43	178	7 510	1 100	3 799	2 312	567
241013	Pattensen, Stadt	263	16	-	-	21	412	300	1	4	225
241014	Ronnenberg, Stadt	83	23	-	-	22	288	227	9	28	51

noch: davon										Siedlungs- und Verkehrsfläche (100+200, 300 (ohne 310), 400, 500, 940) ⁶⁾	Schl. Nr.	Land Stat. Region Landkreis Kreisfreie Stadt Gemeinde
noch: Wasserfläche						Flächen anderer Nutzung						
darunter						zu- sammen (900)	darunter					
Fluss (810), Altwasser (87A)	Kanal (820)	Bach (840)	Graben (850)	See (860), Teich (880)	Sumpf (890)		Schutz- fläche (920) ³⁾	Friedhof (940)	Unland (950) ⁵⁾			
32	33	34	35	36	37	38	39	40	41			
125	11	58	317	276	16	187	-	67	116	8 670	158	Wolfenbüttel
10	-	4	7	25	-	5	-	3	2	296	158002	Baddeckenstedt
-	-	-	10	2	-	2	-	2	-	240	158004	Burgdorf
1	-	-	4	1	-	2	-	-	1	93	158005	Cramme
-	-	5	29	30	7	40	-	6	35	1 046	158006	Cremlingen
-	-	-	5	-	-	1	-	1	-	105	158007	Dahlum
5	-	-	10	4	-	2	-	1	1	204	158008	Denkte
3	-	3	10	-	-	1	-	1	-	132	158009	Dettum
10	-	-	2	1	-	1	-	1	1	59	158010	Dorstadt
-	-	4	11	1	-	1	-	1	-	169	158011	Elbe
2	-	-	6	11	-	3	-	1	2	107	158012	Erkerode
-	-	-	9	-	-	2	-	1	1	116	158013	Evensen
-	-	1	7	1	-	8	-	1	7	172	158014	Flöthe
-	-	2	8	4	-	2	-	2	1	175	158016	Haverlah
-	-	1	13	1	-	2	-	1	-	92	158017	Hedeper
6	-	1	5	11	-	11	-	1	10	99	158018	Heere
4	-	1	2	-	-	1	-	1	-	62	158019	Heiningen
2	-	2	4	3	-	1	-	1	-	160	158021	Kissenbrück
-	-	1	7	-	-	1	-	1	-	127	158022	Kneitlingen
3	-	-	2	-	1	-	-	-	-	58	158023	Ohrum
-	-	-	10	1	-	3	-	1	2	196	158024	Remlingen
-	-	1	3	-	-	7	-	1	6	51	158025	Roklum
5	-	5	12	11	3	5	-	4	1	412	158027	Schöppenstedt, Stadt
6	-	2	2	3	-	1	-	1	-	113	158028	Sehlde
-	-	1	8	1	-	1	-	1	-	88	158029	Semmenstedt
5	-	1	12	2	-	38	-	3	36	353	158030	Sicke
-	-	-	10	-	1	3	-	2	1	163	158031	Uehrde
1	-	-	7	1	-	2	-	1	-	113	158032	Vahlberg
-	-	-	3	3	-	1	-	-	-	78	158033	Veltheim (Ohe)
-	-	2	16	1	-	2	-	1	1	99	158035	Winnigstedt
-	-	-	-	-	-	1	-	1	-	69	158036	Wittmar
30	-	3	22	14	2	19	-	18	1	1 990	158037	Wolfenbüttel, Stadt
14	3	7	16	1	-	2	-	2	-	367	158038	Börßum
20	9	13	44	143	1	15	-	8	4	1 041	158039	Schladen-Werla
-	-	-	-	-	-	-	-	-	-	17	158501	Gfg. Am Großen Rhode
-	-	-	-	-	-	-	-	-	-	2	158502	Gfg. Barnstorf-Warle
-	-	-	-	-	-	-	-	-	-	6	158503	Gfg. Voigtsdahlum
2 336	638	2 115	4 335	9 601	343	3 672	-	1 152	2 453	141 188	2	Hannover
443	370	486	1 047	4 674	95	1 560	-	531	1 007	50 765	241	Region Hannover
85	162	25	65	314	-	558	-	263	294	14 015	241001	Hannover, Landeshauptstadt
-	-	47	50	10	-	17	-	16	1	1 865	241002	Barsinghausen, Stadt
-	-	29	48	96	1	22	-	15	7	1 908	241003	Burgdorf, Stadt
-	-	30	60	70	7	18	-	9	9	1 945	241004	Burgwedel, Stadt
16	9	11	77	51	5	29	-	18	10	2 278	241005	Garbsen, Stadt
-	-	6	23	4	-	7	-	7	-	703	241006	Gehrden, Stadt
6	-	2	13	164	-	13	-	8	4	762	241007	Hemmingen, Stadt
-	-	15	27	83	1	11	-	6	5	1 458	241008	Isernhagen
27	-	1	20	123	13	35	-	14	6	1 422	241009	Laatzen, Stadt
-	-	9	58	90	-	53	-	19	34	3 047	241010	Langenhagen, Stadt
-	-	22	52	140	16	27	-	20	6	2 746	241011	Lehrte, Stadt
182	-	75	157	115	37	437	-	25	410	4 064	241012	Neustadt am Rübenberge, St.
50	-	18	23	135	-	6	-	6	-	879	241013	Pattensen, Stadt
2	-	6	20	22	-	8	-	7	1	929	241014	Ronnenberg, Stadt

1 Bodenflächen nach Art der tatsächlichen Nutzung in Niedersachsen

1.4 Bodenfläche nach Art der tatsächlichen Nutzung in Niedersachsen am 31.12.2013¹⁾ nach Gemeinden (in ha)

Schl. Nr.	Land Stat. Region Landkreis Kreisfreie Stadt Gemeinde	Bodenfläche insg. ²⁾	davon								
			Gebäude- und Freifläche								Betriebsfläche
			zusammen (100/200)	darunter							zusammen (300)
				Öffentliche Zwecke (110)	Wohnen (130)	Handel- u. Dienstl. (140)	Gewerbe u. Industrie (170)	Mischnutz. mit Wohnen (210) ³⁾	Land- u. Forstw. (270)	Erholung (280)	
1	2	3	4	5	6	7	8	9	10		
241015	Seelze, Stadt	5 404	689	26	463	18	98	-	32	7	5
241016	Sehnde, Stadt	10 334	781	59	455	41	123	-	74	8	245
241017	Springe, Stadt	15 981	988	61	651	45	106	-	89	9	13
241018	Uetze	14 056	909	21	559	44	108	-	131	19	57
241019	Wedemark	17 336	1 370	38	912	80	120	-	157	26	183
241020	Wennigsen (Deister)	5 378	453	27	352	17	18	-	28	6	2
241021	Wunstorf, Stadt	12 568	1 392	164	811	75	199	-	87	27	133
251	Diepholz	198 794	13 074	419	6 854	696	1 316	-	3 267	94	1 639
251001	Affinghausen	1 226	73	1	30	2	4	-	32	0	0
251002	Asendorf	5 816	323	2	178	15	19	-	106	1	3
251003	Bahrenborstel	3 127	110	1	39	5	2	-	51	0	7
251004	Barenburg, Flecken	1 639	104	1	47	5	13	-	23	0	3
251005	Barnstorf, Flecken	5 237	339	9	176	17	54	-	77	1	80
251006	Barver	2 593	112	1	49	4	4	-	47	-	4
251007	Bassum, Stadt	16 857	1 068	31	592	41	91	-	250	11	115
251008	Borstel	3 108	130	2	52	4	8	-	55	1	17
251009	Brockum	3 059	83	1	34	4	5	-	36	0	0
251011	Dickel	1 696	67	0	21	0	14	-	30	1	26
251012	Diepholz, Stadt	10 448	854	137	392	43	103	-	160	6	271
251013	Drebber	4 695	230	4	117	9	24	-	73	0	627
251014	Drentwede	3 031	136	1	46	6	12	-	63	0	5
251015	Ehrenburg	4 896	191	2	51	6	9	-	109	0	61
251017	Eydelstedt	7 612	264	3	77	8	21	-	138	0	100
251018	Freistatt	1 253	47	1	28	2	4	-	6	-	0
251019	Hemslöh	2 677	88	1	32	2	15	-	34	1	34
251020	Hüde	2 447	97	3	56	6	5	-	25	2	3
251021	Kirchdorf	4 775	229	4	85	9	20	-	95	1	38
251022	Lembruch	2 275	99	0	52	11	3	-	26	4	2
251023	Lemförde, Flecken	695	147	6	93	14	28	-	3	1	0
251024	Maasen	1 871	64	0	23	2	4	-	30	-	25
251025	Marl	984	66	0	28	2	7	-	28	0	0
251026	Martfeld	3 506	217	2	136	8	16	-	49	1	0
251027	Mellinghausen	2 443	128	2	53	3	8	-	54	1	1
251028	Neuenkirchen	1 466	80	2	39	4	2	-	32	0	1
251029	Quernheim	625	35	0	16	1	9	-	8	-	0
251030	Rehden	3 334	168	3	76	7	20	-	59	1	28
251031	Scholen	2 041	87	1	34	3	4	-	38	0	3
251032	Schwaförden	2 596	119	3	58	5	6	-	38	3	2
251033	Schwarme	2 431	183	2	116	10	4	-	37	0	0
251034	Siedenburg, Flecken	1 422	83	2	41	5	6	-	23	0	0
251035	Staffhorst	1 461	71	1	30	1	3	-	32	0	1
251036	Stemshorn	884	47	0	23	3	8	-	11	1	0
251037	Stuhr	8 166	1 427	28	869	116	250	-	132	7	9
251038	Sudwalde	2 715	108	2	41	3	5	-	54	0	0
251039	Süstedt	3 701	159	1	78	4	2	-	70	0	0
251040	Sulingen, Stadt	11 065	733	26	334	50	92	-	182	2	26
251041	Syke, Stadt	12 793	1 155	51	736	62	112	-	144	24	36
251042	Twistringen, Stadt	11 423	733	19	414	31	67	-	177	7	6
251043	Varrel	4 383	163	2	54	8	7	-	82	0	0
251044	Wagenfeld	11 736	632	12	230	44	52	-	281	1	21
251045	Wehrbleck	2 793	87	2	35	2	2	-	40	0	17

noch: davon											Schl. Nr.	Land Stat. Region Landkreis Kreisfreie Stadt Gemeinde
noch: Betriebs- fläche		Erholungsfläche			Verkehrsfläche			Landwirtschaftsfläche				
darunter		zusam- men (400)	darunter		zusam- men (500)	darunter			zusam- men (600)	darunter Ackerland (610)		
Abbau- land (310)	Lager- platz (330)		Sport- fläche (410)	Grünanl. (420)		Strasse (510)	Weg (520)	Bahn- gelände (540)				
11	12	13	14	15	16	17	18	19	20	21		
-	5	113	30	83	532	141	123	95	3 077	2 739	241015	Seelze, Stadt
152	10	210	133	77	663	173	285	17	7 096	6 507	241016	Sehnde, Stadt
4	4	223	35	188	778	228	368	18	8 723	7 917	241017	Springe, Stadt
41	9	131	32	67	697	167	352	16	9 421	7 634	241018	Uetze
172	4	118	32	82	983	287	502	10	9 420	6 451	241019	Wedemark
-	2	46	10	36	244	82	106	5	2 176	2 044	241020	Wennigsen (Deister)
37	4	139	38	98	955	231	259	29	5 886	3 812	241021	Wunstorf, Stadt
1 307	95	1 173	453	631	10 456	5 293	3 055	284	148 042	106 694	251	Diepholz
-	-	4	2	1	56	33	11	-	857	722	251001	Affinghausen
3	0	15	4	7	223	107	49	1	4 736	4 003	251002	Asendorf
5	-	6	2	4	135	78	48	-	2 471	1 631	251003	Bahrenborstel
1	-	13	4	9	112	54	30	3	1 302	929	251004	Barenburg, Flecken
69	5	43	9	33	256	140	83	4	3 551	2 536	251005	Barnstorf, Flecken
-	2	11	5	6	143	65	54	9	2 146	1 595	251006	Barver
57	3	54	17	22	939	383	367	18	12 176	9 953	251007	Bassum, Stadt
-	4	11	2	9	138	78	44	2	2 579	1 613	251008	Borstel
-	-	11	3	9	149	52	88	-	2 200	1 703	251009	Brockum
-	25	7	3	2	63	46	17	0	990	845	251011	Dickel
257	5	78	22	56	652	366	158	24	7 795	4 737	251012	Diepholz, Stadt
626	1	22	7	8	210	122	56	16	3 201	2 152	251013	Drebber
-	0	8	4	4	136	72	42	5	2 411	1 951	251014	Drentwede
60	0	12	3	9	212	103	99	-	4 103	2 765	251015	Ehrenburg
82	0	14	3	11	318	162	136	5	6 070	4 595	251017	Eydelstedt
-	0	10	3	7	43	20	17	3	863	43	251018	Freistatt
33	-	4	-	4	111	62	38	3	1 817	946	251019	Hemsloh
-	1	21	2	4	105	59	27	3	1 414	773	251020	Hüde
31	-	16	7	9	239	109	100	-	3 543	2 380	251021	Kirchdorf
-	2	39	4	19	82	36	13	3	1 107	950	251022	Lembruch
-	0	18	4	14	59	34	12	2	341	179	251023	Lemförde, Flecken
-	0	5	1	5	84	41	28	3	1 584	807	251024	Maasen
-	-	4	-	4	60	31	18	2	821	392	251025	Marl
-	-	13	4	5	166	56	22	-	2 769	2 370	251026	Martfeld
-	-	5	3	2	115	72	24	6	1 907	1 595	251027	Mellinghausen
-	1	7	4	3	72	36	28	4	1 121	931	251028	Neuenkirchen
-	-	3	-	3	32	11	19	-	455	312	251029	Quernheim
-	6	20	10	10	154	89	47	10	2 649	1 593	251030	Rehden
-	0	3	1	2	112	50	49	4	1 731	1 344	251031	Scholen
-	2	10	5	5	140	64	58	5	1 610	1 400	251032	Schwaförden
-	-	21	17	4	122	46	9	-	1 928	1 666	251033	Schwarme
-	-	7	4	4	79	40	28	6	1 098	848	251034	Siedenburg, Flecken
-	0	8	2	7	58	35	17	4	1 031	811	251035	Staffhorst
-	-	7	1	6	55	27	14	3	742	229	251036	Stemshorn
-	7	100	28	53	708	371	122	5	5 065	2 886	251037	Stuhr
-	-	7	2	5	123	64	54	-	1 867	1 670	251038	Sudwalde
0	0	4	2	2	154	76	41	2	3 160	2 721	251039	Süstedt
3	5	117	23	95	617	307	191	28	8 499	5 873	251040	Sulingen, Stadt
21	2	178	119	56	764	339	192	20	8 581	6 920	251041	Syke, Stadt
-	3	29	14	15	549	231	218	10	8 653	7 291	251042	Twistringen, Stadt
-	-	11	3	8	212	83	80	14	3 671	2 254	251043	Varrel
11	3	94	63	31	593	472	64	7	9 729	5 075	251044	Wagenfeld
15	-	6	2	4	119	64	36	9	2 253	1 467	251045	Wehrbleck

1 Bodenflächen nach Art der tatsächlichen Nutzung in Niedersachsen

Noch: 1.4 Bodenfläche nach Art der tatsächlichen Nutzung in Niedersachsen am 31.12.2013¹⁾ nach Gemeinden (in ha)

Schl. Nr.	Land Stat. Region Landkreis Kreisfreie Stadt Gemeinde	noch: davon									
		noch: Landwirtschaftsfläche					Waldfläche				Wasserfläche zusammen (800)
		noch : darunter					zusammen (700)	darunter			
		Grünland (620) ⁴⁾	Gartenland (630)	Moor (650)	Heide (660)	Brachland (690)		Laubwald (710)	Nadelwald (720)	Mischwald (730)	
22	23	24	25	26	27	28	29	30	31		
241015	Seelze, Stadt	294	14	-	-	30	795	640	7	119	154
241016	Sehnde, Stadt	480	20	68	-	16	1 106	851	8	118	215
241017	Springe, Stadt	701	51	-	-	37	5 138	2 857	201	2 043	91
241018	Uetze	1 724	12	-	-	47	2 556	767	1 037	658	257
241019	Wedemark	2 275	49	525	23	81	4 954	416	3 227	1 159	225
241020	Wennigsen (Deister)	118	4	-	-	6	2 427	515	480	1 421	23
241021	Wunstorf, Stadt	1 444	39	487	-	101	816	334	110	304	3 127
251	Diepholz	32 331	195	7 847	194	547	19 998	5 117	5 156	8 490	4 222
251001	Affinghausen	134	1	-	-	1	225	23	5	193	12
251002	Asendorf	725	1	1	-	2	480	200	46	202	24
251003	Bahrenborstel	623	-	61	20	11	345	49	217	49	51
251004	Barenburg, Flecken	217	-	152	1	2	57	13	19	19	47
251005	Barnstorf, Flecken	569	5	418	3	20	874	122	353	342	82
251006	Barver	422	-	113	-	14	125	55	8	31	50
251007	Bassum, Stadt	2 186	5	4	1	14	2 373	809	491	950	116
251008	Borstel	579	4	325	-	22	184	68	11	94	44
251009	Brockum	286	-	195	4	6	570	149	89	322	42
251011	Dickel	144	-	-	1	-	521	13	495	10	22
251012	Diepholz, Stadt	2 150	3	838	3	57	551	119	250	140	216
251013	Drebber	835	4	202	-	7	305	41	70	179	99
251014	Drentwede	299	-	154	-	7	304	91	62	141	30
251015	Ehrenburg	966	1	348	14	9	271	106	47	98	43
251017	Eydelstedt	772	11	656	8	30	732	107	293	276	115
251018	Freistatt	505	-	301	13	-	268	141	71	39	20
251019	Hemslöh	313	-	531	-	26	584	19	326	192	39
251020	Hüde	630	-	-	-	12	58	45	-	5	747
251021	Kirchdorf	844	9	253	40	14	640	54	466	96	68
251022	Lembruch	149	-	-	-	8	22	4	-	2	924
251023	Lemförde, Flecken	151	-	-	-	11	111	84	2	5	17
251024	Maasen	327	-	444	-	5	86	13	8	49	22
251025	Marl	417	-	-	-	12	14	6	1	1	19
251026	Martfeld	399	-	-	-	-	316	216	45	31	23
251027	Mellinghausen	302	-	-	-	9	271	30	3	228	16
251028	Neuenkirchen	161	1	20	-	8	175	114	2	50	9
251029	Quernheim	134	-	-	-	8	92	2	4	77	8
251030	Rehden	430	-	613	1	2	258	27	106	114	55
251031	Scholen	335	2	46	-	3	82	34	9	21	19
251032	Schwaförden	209	-	-	-	-	692	55	10	602	19
251033	Schwarme	255	6	-	-	2	159	34	104	13	16
251034	Siedenburg, Flecken	224	23	-	-	3	127	31	1	88	25
251035	Staffhorst	211	1	-	-	6	284	39	31	213	8
251036	Stemshorn	509	-	-	-	3	10	3	-	-	23
251037	Stuhr	2 111	29	2	12	21	682	191	263	164	157
251038	Sudwalde	185	-	-	-	11	590	47	18	507	17
251039	Süstedt	438	-	-	-	-	185	86	16	67	37
251040	Sulingen, Stadt	2 237	6	293	2	84	913	388	56	394	153
251041	Syke, Stadt	1 598	32	-	-	29	1 958	397	279	1 189	108
251042	Twistringen, Stadt	1 290	21	45	1	5	1 348	495	232	560	94
251043	Varrel	889	6	469	32	19	244	44	83	83	81
251044	Wagenfeld	3 542	5	1 052	32	17	487	115	178	161	175
251045	Wehrbleck	462	2	310	5	7	277	37	180	42	34

noch: davon										Siedlungs- und Verkehrsfläche (100+200, 300 (ohne 310), 400, 500, 940) ⁶⁾	Schl. Nr.	Land Stat. Region Landkreis Kreisfreie Stadt Gemeinde
noch: Wasserfläche						Flächen anderer Nutzung						
darunter						zu- sammen (900)	darunter					
Fluss (810), Altwasser (87A)	Kanal (820)	Bach (840)	Graben (850)	See (860), Teich (880)	Sumpf (890)		Schutz- fläche (920) ³⁾	Friedhof (940)	Unland (950) ⁵⁾			
32	33	34	35	36	37	38	39	40	41			
37	80	5	26	6	-	39	-	23	16	1 362	241015	Seelze, Stadt
-	82	29	56	46	1	17	-	13	3	1 761	241016	Sehnde, Stadt
-	-	31	41	18	1	28	-	18	10	2 015	241017	Springe, Stadt
4	-	44	93	115	1	28	-	11	16	1 764	241018	Uetze
9	-	20	58	132	6	82	-	14	68	2 496	241019	Wedemark
-	-	5	13	5	-	6	-	5		752	241020	Wennigsen (Deister)
24	37	57	67	2 935	6	120	-	14	105	2 595	241021	Wunstorf, Stadt
201	6	663	1 174	2 040	118	187	-	105	72	25 141	251	Diepholz
-	-	6	4	1	1		-	-	-	132	251001	Affinghausen
-	-	7	10	6	1	12	-	2	10	564	251002	Asendorf
-	-	24	24	2	-	1	-	1	-	254	251003	Bahrenborstel
12	-	6	25	3	-	3	-	1	2	231	251004	Barenburg, Flecken
33	-	15	19	13	2	12	-	4	6	653	251005	Barnstorf, Flecken
-	-	26	21	3		1	-	1		271	251006	Barver
-	-	28	38	38	12	16	-	7	5	2 125	251007	Bassum, Stadt
-	-	16	25	1	2	5	-	1	3	297	251008	Borstel
-	-	11	25	6	-	2	-	1	1	245	251009	Brockum
-	-	8	9	1	3		-	-	-	164	251011	Dickel
24	-	68	93	27	4	31	-	6	25	1 605	251012	Diepholz, Stadt
22	-	27	38	7	4	3	-	3	-	465	251013	Drebber
-	-	8	7	8	7	1	-	1	-	286	251014	Drentwede
-	-	20	17	5	2	3	-	2	1	417	251015	Ehrenburg
6	-	45	37	21	5		-	-		613	251017	Eydelstedt
-	-		10	9	1	2	-	2	-	101	251018	Freistatt
-	-	5	20	14			-	-	-	204	251019	Hemsloh
2	-	24	28	661	30	1	-	1	-	228	251020	Hüde
7	-	14	43	4	-	3	-	2	1	493	251021	Kirchdorf
1	-	21	30	868	2		-	-		221	251022	Lembruch
-	-	2	5	8	2	2	-	1	-	225	251023	Lemförde, Flecken
-	-	9	10	3			-	-		179	251024	Maasen
-	-	8	9	3	-		-	-	-	130	251025	Marl
-	-		22			2	-	2	-	398	251026	Martfeld
-	-	7	6	3		1	-	1		249	251027	Mellinghausen
-	-	1	5	2			-	-	-	161	251028	Neuenkirchen
-	-	2	5	1	-		-	-		69	251029	Quernheim
-	-	8	40	6	-	1	-	1	-	371	251030	Rehden
-	-	8	4	6	1	5	-	1	4	206	251031	Scholen
-	-	5	5	4	5	3	-	1	2	271	251032	Schwaförden
-	-	2	13	1	-	1	-	1	-	328	251033	Schwarme
-	-	12	11	2	-	1	-	1		171	251034	Siedenburg, Flecken
-	-	5	1	1		1	-	1	-	139	251035	Staffhorst
2	-	5	10	6		1	-	1		109	251036	Stemshorn
8	-	17	55	69	8	17	-	16	-	2 261	251037	Stuhr
-	-	4	9	5		2	-	1	1	239	251038	Sudwalde
-	2	8	24	3	-	1	-	-		318	251039	Süstedt
-	-	60	68	23	2	7	-	5	1	1 496	251040	Sulingen, Stadt
-	-	18	39	34	17	13	-	10	2	2 122	251041	Syke, Stadt
6	-	14	37	35	2	11	-	5	4	1 323	251042	Twistringen, Stadt
15	-	17	45	4	-	1	-	1	-	387	251043	Varrel
11	-	37	100	25	3	5	-	4		1 333	251044	Wagenfeld
-	-	13	18	3	-		-	-	-	214	251045	Wehrbleck

1 Bodenflächen nach Art der tatsächlichen Nutzung in Niedersachsen

1.4 Bodenfläche nach Art der tatsächlichen Nutzung in Niedersachsen am 31.12.2013¹⁾ nach Gemeinden (in ha)

Schl. Nr.	Land Stat. Region Landkreis Kreisfreie Stadt Gemeinde	Boden- fläche insg. ²⁾	davon								Betriebs- fläche zusammen (300)
			Gebäude- und Freifläche								
			zusammen (100/200)	darunter							
				Öffentliche Zwecke (110)	Wohnen (130)	Handel- u. Dienstl. (140)	Gewerbe u. Industrie (170)	Mischnutz. mit Wohnen (210) ³⁾	Land- u. Forstw. (270)	Erholung (280)	
1	2	3	4	5	6	7	8	9	10		
251046	Wetschen	2 510	137	1	69	3	11	-	46	1	7
251047	Weyhe	6 028	1 079	27	772	67	124	-	66	9	51
251048	Bruchhausen-Vilsen, Flecken	7 254	521	17	300	39	37	-	115	2	10
252	Hameln-Pyrmont	79 614	5 491	295	3 466	319	578	-	528	63	315
252001	Aerzen, Flecken	10 510	500	11	291	20	47	-	102	7	3
252002	Bad Münder a.Deister, Stadt	10 769	735	44	493	33	78	-	58	8	25
252003	Bad Pyrmont, Stadt	6 196	587	56	375	41	47	-	37	8	22
252004	Coppenbrügge, Flecken	8 981	372	15	231	11	37	-	66	3	58
252005	Emmerthal	11 462	500	15	290	12	40	-	67	7	9
252006	Hameln, Stadt	10 233	1 518	116	959	137	177	-	59	15	53
252007	Hessisch Oldendorf, Stadt	12 031	810	25	515	47	94	-	94	6	67
252008	Salzhemmendorf, Flecken	9 431	469	13	312	18	59	-	45	8	78
254	Hildesheim	120 595	8 829	496	5 459	492	1 241	-	837	94	842
254001	Adenstedt	1 867	52	1	32	1	2	-	15	1	0
254002	Alfeld (Leine), Stadt	7 287	743	28	469	61	128	-	30	12	21
254003	Algermissen	3 562	276	7	178	9	29	-	39	2	5
254004	Almstedt	992	41	1	31	1	1	-	7	0	0
254005	Bad Salzdetfurth, Stadt	6 711	537	35	337	26	80	-	35	6	47
254006	Banteln	751	59	1	40	2	7	-	6	1	15
254007	Betheln	1 767	56	1	41	2	1	-	10	0	12
254008	Bockenem, Stadt	10 950	462	16	283	19	60	-	75	3	16
254009	Brüggen	1 220	41	0	26	2	2	-	6	0	3
254010	Despetal	1 503	58	1	39	2	2	-	13	1	2
254011	Diekholzen	3 021	194	13	152	6	10	-	9	0	3
254012	Eberholzen	1 218	29	0	21	1	0	-	6	0	3
254013	Eime, Flecken	2 193	125	2	87	6	9	-	20	0	0
254014	Elze, Stadt	4 771	353	13	221	25	44	-	37	3	47
254015	Everode	610	22	1	16	1	1	-	4	-	0
254016	Freden (Leine)	1 778	132	2	89	8	14	-	9	2	55
254017	Giesen	3 391	321	22	194	10	62	-	29	2	76
254018	Gronau (Leine), Stadt	2 059	184	11	100	20	39	-	6	1	41
254019	Harbarnsen	763	35	1	22	3	3	-	5	1	0
254020	Harsum	4 993	357	13	234	20	30	-	55	1	7
254021	Hildesheim, Stadt	9 218	1 984	228	1 083	162	421	-	33	18	49
254022	Holle	6 115	323	10	209	13	24	-	41	18	5
254023	Lamspringe, Flecken	2 337	128	8	87	9	13	-	6	1	3
254024	Landwehr	1 297	29	1	16	1	0	-	10	0	1
254025	Neuhof	1 030	23	0	12	0	-	-	10	-	1
254026	Nordstemmen	6 017	466	14	314	19	42	-	50	2	111
254027	Rheden	1 515	54	1	39	2	1	-	9	1	0
254028	Sarstedt, Stadt	4 294	527	22	304	22	126	-	37	2	119
254029	Schellerten	8 002	348	11	209	9	31	-	80	2	2
254030	Sehlem	1 277	46	1	31	1	3	-	8	0	0
254031	Sibbesse	1 775	103	4	76	4	1	-	13	0	2
254032	Söhlde	5 710	326	14	211	13	20	-	60	1	101
254033	Westfeld	1 336	45	1	31	1	1	-	12	0	0
254034	Winzenburg	1 664	35	4	23	1	2	-	6	-	0
254035	Woltershausen	1 638	43	1	30	0	1	-	10	1	0
254036	Coppengrave	320	35	1	28	1	2	-	2	-	0
254037	Duingen, Flecken	3 073	144	5	86	7	26	-	9	10	55
254038	Hoyershausen	1 530	41	0	18	1	0	-	20	0	13
254039	Marienhagen	623	34	2	26	2	2	-	3	-	11
254040	Weenzen	416	19	0	15	1	1	-	3	0	14
255	Holzminden	69 258	3 098	137	1 923	218	401	-	296	56	294

noch: davon											Schl. Nr.	Land Stat. Region Landkreis Kreisfreie Stadt Gemeinde
noch: Betriebs- fläche		Erholungsfläche			Verkehrsfläche			Landwirtschaftsfläche				
darunter		zusam- men (400)	darunter		zusam- men (500)	darunter			zusam- men (600)	darunter Ackerland (610)		
Abbau- land (310)	Lager- platz (330)		Sport- fläche (410)	Grünanl. (420)		Strasse (510)	Weg (520)	Bahn- gelände (540)				
11	12	13	14	15	16	17	18	19	20	21		
-	4	10	2	8	119	79	30	4	1 998	1 783	251046	Wetschen
26	11	57	24	32	487	235	79	33	3 894	2 785	251047	Weyhe
6	2	28	9	19	380	194	98	6	5 554	4 671	251048	Bruchhausen-Vilsen, Flecken
200	43	1 129	306	777	4 483	1 326	2 159	117	41 287	34 732	252	Hameln-Pyrmont
-	2	138	72	63	513	139	286	1	5 860	4 712	252001	Aerzen, Flecken
14	8	184	91	93	587	168	311	11	5 245	4 502	252002	Bad Münder a.Deister, Stadt
15	2	117	24	87	418	128	204	4	2 765	1 758	252003	Bad Pyrmont, Stadt
51	5	60	12	46	437	102	242	14	5 838	5 257	252004	Coppenbrügge, Flecken
4	4	97	13	83	590	140	294	19	6 445	5 701	252005	Emmerthal
9	14	300	50	243	803	322	246	40	4 088	3 589	252006	Hameln, Stadt
56	7	119	28	91	696	212	327	12	6 326	5 083	252007	Hessisch Oldendorf, Stadt
51	1	114	17	70	440	114	249	16	4 719	4 131	252008	Salzhemmendorf, Flecken
533	86	1 775	465	1 288	7 464	2 125	2 884	268	70 238	64 711	254	Hildesheim
-	-	7	2	5	83	15	43	1	1 043	983	254001	Adenstedt
2	12	85	26	58	539	123	179	14	3 339	2 631	254002	Alfeld (Leine), Stadt
-	4	35	10	25	234	60	87	7	2 897	2 829	254003	Algermissen
-	0	6	2	4	65	12	26	6	569	541	254004	Almstedt
5	4	143	71	72	390	110	172	14	3 121	2 805	254005	Bad Salzdetfurth, Stadt
7	3	20	11	9	66	13	13	7	534	499	254006	Banteln
4	-	7	1	6	64	12	32	-	1 181	1 099	254007	Betheln
8	4	60	13	44	608	158	310	13	7 093	6 512	254008	Bockenem, Stadt
3	-	17	2	15	64	9	22	2	604	527	254009	Brüggen
1	1	7	2	5	65	12	42	-	862	770	254010	Despetal
-	1	24	7	17	160	44	76	4	1 109	1 049	254011	Diekholzen
3	0	3	1	2	46	6	35	-	481	434	254012	Eberholzen
-	0	13	5	8	108	24	52	-	1 625	1 548	254013	Eime, Flecken
35	2	55	15	40	334	85	119	22	3 170	3 043	254014	Elze, Stadt
-	-	5	2	3	28	6	8	-	271	135	254015	Everode
43	2	21	7	13	117	28	50	7	841	599	254016	Freden (Leine)
51	1	48	15	33	213	79	76	9	2 405	2 317	254017	Giesen
37	3	54	10	44	141	36	33	4	1 229	1 131	254018	Gronau (Leine), Stadt
-	-	6	1	4	41	7	24	0	432	381	254019	Harbarnsen
-	0	53	17	37	324	107	128	11	4 025	3 988	254020	Harsum
-	27	576	96	474	1 001	477	201	44	3 523	3 079	254021	Hildesheim, Stadt
4	1	65	8	47	390	123	139	13	3 488	3 218	254022	Holle
-	2	27	7	21	126	24	55	3	836	749	254023	Lamspringe, Flecken
-	0	12	1	11	71	10	24	2	884	739	254024	Landwehr
-	-	4	1	3	45	9	27	-	755	735	254025	Neuhof
74	8	74	17	57	411	106	128	32	3 826	3 629	254026	Nordstemmen
-	0	65	56	9	72	12	27	-	906	856	254027	Rheden
107	3	121	17	104	316	113	96	22	2 795	2 612	254028	Sarstedt, Stadt
-	1	42	13	29	371	101	178	6	5 909	5 768	254029	Schellerten
-	0	8	3	5	77	14	38	4	791	751	254030	Sehlem
0	0	10	2	8	117	23	62	4	861	813	254031	Sibbesse
55	4	39	11	28	287	81	134	5	4 400	4 283	254032	Söhlde
-	-	13	1	11	76	12	38	2	658	611	254033	Westfeld
-	-	7	-	7	63	12	26	2	440	256	254034	Winzenburg
-	-	13	2	11	94	12	49	2	963	850	254035	Woltershausen
-	0	3	2	1	17	7	7	-	219	125	254036	Coppengrave
53	1	17	4	11	130	24	69	1	840	585	254037	Duingen, Flecken
13	-	3	-	3	57	9	34	-	816	774	254038	Hoyershausen
11	0	5	2	3	31	6	19	-	221	195	254039	Marienhagen
14	-	3	1	2	20	5	7	2	277	259	254040	Weenzen
179	38	685	141	484	3 488	789	1 879	51	28 857	19 651	255	Holzminden

1 Bodenflächen nach Art der tatsächlichen Nutzung in Niedersachsen

Noch: 1.4 Bodenfläche nach Art der tatsächlichen Nutzung in Niedersachsen am 31.12.2013¹⁾ nach Gemeinden (in ha)

Schl. Nr.	Land Stat. Region Landkreis Kreisfreie Stadt Gemeinde	noch: davon									
		noch: Landwirtschaftsfläche					Waldfläche			Wasserfläche zusammen (800)	
		noch : darunter					zusammen (700)	darunter			
		Grünland (620) ⁴⁾	Gartenland (630)	Moor (650)	Heide (660)	Brachland (690)		Laubwald (710)	Nadelwald (720)	Mischwald (730)	
22	23	24	25	26	27	28	29	30	31		
251046	Wetschen	202		1		11	190	80	22	81	48
251047	Weyhe	1 087	16	-	-	5	253	86	76	30	197
251048	Bruchhausen-Vilsen,Flecken	880	2	-		2	705	231	105	342	51
252	Hamel-Pyrmont	6 327	50	2	1	154	25 536	13 646	3 968	7 506	1 091
252001	Aerzen, Flecken	1 115	7	-	-	24	3 423	1 391	834	1 165	62
252002	Bad Münder a.Deister,Stadt	687	13	-	-	40	3 919	1 732	397	1 747	58
252003	Bad Pyrmont, Stadt	984	6	-	-	16	2 225	1 522	268	395	43
252004	Coppenbrügge, Flecken	556	5	-	-	17	2 139	566	310	1 254	69
252005	Emmerthal	731	1	-	1	5	3 640	2 281	726	595	166
252006	Hamel, Stadt	462	9	-	-	25	2 994	1 512	448	933	330
252007	Hessisch Oldendorf, Stadt	1 228	4	2	-	8	3 656	2 258	677	614	302
252008	Salzhemmendorf, Flecken	565	4	-	-	19	3 538	2 384	307	804	62
254	Hildesheim	5 119	123			190	29 440	16 896	3 995	7 679	1 650
254001	Adenstedt	59	-	-	-	1	673	551	34	73	7
254002	Alfeld (Leine), Stadt	647	19	-	-	38	2 460	1 767	287	318	72
254003	Algermissen	62	4	-	-		57	17	-		52
254004	Almstedt	25		-	-	1	301	153	96	45	8
254005	Bad Salzdetfurth, Stadt	287	1	-	-	19	2 409	1 236	427	682	52
254006	Banteln	32	2	-	-	1	39	24	7	6	14
254007	Betheln	82	-	-	-		421	216	47	127	22
254008	Bockenem, Stadt	566	2	-	-	10	2 580	1 041	144	1 362	98
254009	Brüggen	75		-	-	-	452	321	37	74	37
254010	Despetal	91	-	-	-	1	495	279	198	16	11
254011	Diekholzen	58	1	-	-		1 496	746	284	451	20
254012	Eberholzen	45	-	-	-	1	653	596	19	36	3
254013	Eime, Flecken	65	2	-	-	10	304	234	31	24	16
254014	Elze, Stadt	118		-	-	8	715	279	356	58	86
254015	Everode	135	-	-	-	1	282	200	43	37	1
254016	Freden (Leine)	215		-	-	13	585	352	140	75	21
254017	Giesen	81	2	-	-	5	238	184	2	32	81
254018	Gronau (Leine), Stadt	92	3	-	-	3	334	165	103	44	59
254019	Harbarnsen	48		-	-	4	244	166	19	52	3
254020	Harsum	31	1	-	-	5	160	148		3	59
254021	Hildesheim, Stadt	409	18	-	-	7	1 896	914	310	604	105
254022	Holle	262	1	-	-	7	1 734	648	78	980	95
254023	Lamspringe, Flecken	80	-	-	-	3	1 199	584	461	135	16
254024	Landwehr	143	-	-	-	2	293	43	150	93	6
254025	Neuhof	20	-	-	-		197	135	55	6	5
254026	Nordstemmen	187	5	-	-	4	915	420	108	282	205
254027	Rheden	49		-	-	1	402	316	9	75	14
254028	Sarstedt, Stadt	117	39	-	-	11	116	40	1	2	287
254029	Schellerten	105	8	-	-	2	1 272	1 017	47	203	42
254030	Sehlem	36		-	-	2	345	238	20	77	9
254031	Sibbesse	46	-	-	-	1	669	422	121	107	10
254032	Söhlde	89	13	-	-	15	512	422	14	69	31
254033	Westfeld	45	-	-	-	1	534	439	25	51	10
254034	Winzenburg	182	-	-	-	2	1 096	756	212	124	16
254035	Woltershausen	109	-	-	-	4	512	466	18	15	8
254036	Coppengrave	93	-	-	-	1	41	10	5	8	5
254037	Duingen, Flecken	249		-	-	5	1 827	478	47	1 290	55
254038	Hoyershausen	42	-	-	-		593	528	24	39	5
254039	Marienhagen	25	-	-	-	1	314	274	16	3	1
254040	Weenzen	18	-	-	-		75	71	1	2	2
255	Holzminde	8 798	69	119	1	187	31 700	6 691	6 693	17 811	812

noch: davon										Siedlungs- und Verkehrsfläche (100+200, 300 (ohne 310), 400, 500, 940) ⁶⁾	Schl. Nr.	Land Stat. Region Landkreis Kreisfreie Stadt Gemeinde
noch: Wasserfläche						Flächen anderer Nutzung						
darunter						zu- sammen (900)	darunter					
Fluss (810), Altwasser (87A)	Kanal (820)	Bach (840)	Graben (850)	See (860), Teich (880)	Sumpf (890)		Schutz- fläche (920) ³⁾	Friedhof (940)	Unland (950) ⁵⁾			
32	33	34	35	36	37	38	39	40	41			
-	-	3	44	1	-	2	-	1	-	275	251046	Wetschen
51	-	13	34	82	2	10	-	9	1	1 658	251047	Weyhe
-	4	7	30	11		3	-	3		936	251048	Bruchhausen-Vilsen, Flecken
305	-	170	235	370	5	282	-	106	171	11 325	252	Hameln-Pyrmont
	-	26	26	9		10	-	7	3	1 161	252001	Aerzen, Flecken
1	-	23	26	8	1	15	-	12	2	1 530	252002	Bad Münder a.Deister, Stadt
13	-	1	20	9		18	-	12	4	1 142	252003	Bad Pyrmont, Stadt
1	-	20	44	4	-	9	-	7	2	883	252004	Coppenbrügge, Flecken
106	-	11	27	22		15	-	8	7	1 200	252005	Emmerthal
100	-	31	20	172	1	147	-	39	107	2 704	252006	Hameln, Stadt
84	-	34	46	135	3	56	-	13	43	1 649	252007	Hessisch Oldendorf, Stadt
-	-	25	26	11	-	11	-	8	3	1 057	252008	Salzhemmendorf, Flecken
261	43	205	372	723	41	358	-	175	172	18 553	254	Hildesheim
-	-	2	4		-	1	-	1	-	144	254001	Adenstedt
28	1	12	15	15	1	29	-	13	15	1 398	254002	Alfeld (Leine), Stadt
1	19	9	12	10	1	6	-	4	1	555	254003	Algermissen
-	-	5	3		-	1	-	1		114	254004	Almstedt
18	-	6	18	8	2	13	-	11	2	1 122	254005	Bad Salzdetfurth, Stadt
8	-		2	3	-	4	-	1	3	154	254006	Banteln
3	-	5	5	5	5	4	-	1	4	135	254007	Betheln
23	-	21	37	11	5	33	-	10	23	1 148	254008	Bockenem, Stadt
13	-	-	4	20		1	-	1	1	122	254009	Brüggen
-	-	4	6	1	-	4	-	1	3	131	254010	Despetal
1	-	8	4	7	-	15	-	3	12	384	254011	Diekholzen
-	-	1	2		-	1	-	1		78	254012	Eberholzen
-	-	4	10	1	-	2	-	2	1	248	254013	Eime, Flecken
5	-	18	18	44	2	11	-	4	7	759	254014	Elze, Stadt
	-	-				1	-		1	55	254015	Everode
16	-	1	3			5	-	2	3	284	254016	Freden (Leine)
16	5	6	15	38	1	8	-	4	4	612	254017	Giesen
21	-	3	8	11	16	16	-	2	14	386	254018	Gronau (Leine), Stadt
-	-	1	1	1	-	2	-	1	1	83	254019	Harbarnsen
2	14	13	26	4		8	-	5	3	746	254020	Harsum
21	5	15	21	39	-	85	-	66	18	3 675	254021	Hildesheim, Stadt
22	-	14	21	38	1	13	-	5	7	785	254022	Holle
-	-	3	8	5	1	2	-	2	-	286	254023	Lamspringe, Flecken
-	-	1	4			1	-	1		114	254024	Landwehr
-	-	2	2	1			-			73	254025	Neuhof
22	-	9	21	154	-	9	-	8	1	996	254026	Nordstemmen
5	-	3	5	2	-	1	-	1		192	254027	Rheden
27	-	5	16	237	2	14	-	8	7	984	254028	Sarstedt, Stadt
	-	13	21	8	-	15	-	5	10	768	254029	Schellerten
-	-	4	5			1	-	1		132	254030	Sehlem
-	-	3	5	1	1	3	-	2	1	233	254031	Sibbesse
5	-	6	17	3	-	15	-	5	9	702	254032	Söhlde
-	-	1	6	2	-	1	-	1		135	254033	Westfeld
4	-	1	5	5		7	-	1	1	106	254034	Winzenburg
-	-	1	7		-	4	-	1	4	150	254035	Woltershausen
-	-	1	1	3	-	1	-			55	254036	Coppengrave
-	-	3	6	45	1	4	-	2	2	296	254037	Duingen, Flecken
-	-		4		-	2	-	1	1	101	254038	Hoyershausen
-	-	-	1		-	6	-		6	70	254039	Marienhagen
-	-	1	1		-	5	-		5	43	254040	Weenzen
319	-	112	147	220	10	325	-	53	270	7 439	255	Holzminden

1 Bodenflächen nach Art der tatsächlichen Nutzung in Niedersachsen

1.4 Bodenfläche nach Art der tatsächlichen Nutzung in Niedersachsen am 31.12.2013¹⁾ nach Gemeinden (in ha)

Schl. Nr.	Land Stat. Region Landkreis Kreisfreie Stadt Gemeinde	Bodenfläche insg. ²⁾	davon								
			Gebäude- und Freifläche								Betriebsfläche
			zusammen (100/200)	darunter							zusammen (300)
				Öffentliche Zwecke (110)	Wohnen (130)	Handel- u. Dienstl. (140)	Gewerbe u. Industrie (170)	Mischnutz. mit Wohnen (210) ³⁾	Land- u. Forstw. (270)	Erholung (280)	
1	2	3	4	5	6	7	8	9	10		
255001 Arholzen		536	21	0	14	0	2	-	4	-	10
255002 Bevern, Flecken		3 325	161	4	109	8	16	-	19	2	15
255003 Bodenwerder, Stadt		2 893	223	8	143	21	34	-	11	5	23
255004 Boffzen		804	131	3	87	9	21	-	8	1	2
255005 Brevörde		1 359	28	1	18	0	2	-	6	0	1
255007 Deensen		1 102	70	2	48	3	4	-	11	2	1
255008 Delligsen, Flecken		3 601	327	9	241	19	32	-	19	5	11
255009 Derental		923	34	0	22	1	2	-	8	0	1
255010 Dielmissen		747	45	1	30	1	2	-	5	2	4
255012 Eimen		1 632	52	1	32	2	7	-	8	1	13
255013 Eschershausen, Stadt		2 387	176	3	113	14	27	-	11	4	7
255014 Fürstenberg		326	47	2	36	2	4	-	2	0	0
255015 Golmbach		1 586	41	1	29	3	-	-	8	0	2
255016 Halle		2 874	95	2	59	2	4	-	24	1	2
255017 Hehlen		2 159	98	2	55	3	14	-	17	3	25
255018 Heinade		907	40	1	30	1	0	-	7	1	0
255019 Heinsen		1 863	33	1	23	4	1	-	5	0	0
255020 Heyen		830	27	0	15	2	1	-	5	0	1
255021 Holenberg		736	19	0	15	0	-	-	2	0	3
255022 Holzen		660	35	5	21	1	2	-	3	2	3
255023 Holzminden, Stadt		8 824	698	70	393	67	126	-	16	11	31
255025 Kirchbrak		1 839	60	1	37	2	13	-	6	0	1
255026 Lauenförde, Flecken		1 721	123	3	58	7	30	-	12	7	20
255027 Lenne		565	28	1	24	0	1	-	3	0	1
255028 Lüerdissen		689	23	0	14	0	3	-	6	-	0
255030 Negenborn		987	32	2	21	1	1	-	7	-	8
255031 Ottenstein, Flecken		3 282	67	1	34	3	4	-	22	1	1
255032 Pegestorf		832	18	0	11	1	1	-	5	0	0
255033 Polle, Flecken		2 120	53	2	34	2	3	-	8	2	31
255034 Stadtoldendorf, Stadt		2 486	217	8	127	26	42	-	7	3	39
255035 Vahlbruch		1 419	30	1	12	1	4	-	12	1	28
255036 Wangelnstedt		1 515	32	1	18	1	0	-	11	0	2
255501 Gfg. Boffzen		2 337	0	-	-	-	-	-	-	-	0
255502 Gfg. Eimen		1 291	0	-	-	-	-	-	-	-	0
255503 Gfg. Eschershausen		492	0	-	-	-	-	-	-	-	1
255504 Gfg. Grünenplan		2 271	0	-	-	0	-	-	-	-	0
255505 Gfg. Holzminden		1 501	12	-	-	12	-	-	-	-	2
255506 Gfg. Merxhausen		2 250	0	-	0	-	-	-	0	-	3
255508 Gfg. Wenzen		1 584	0	-	-	-	-	-	-	-	0
256 Nienburg (Weser)		139 897	8 135	310	3 861	470	894	-	2 263	67	2 181
256001 Balge		3 308	153	3	83	3	3	-	54	2	8
256002 Binnen		2 479	84	1	50	1	1	-	29	1	11
256003 Bücken, Flecken		3 246	189	3	92	10	12	-	66	1	6
256004 Diepenau, Flecken		7 005	389	5	155	14	56	-	143	5	123
256005 Drakenburg, Flecken		1 172	109	2	64	7	20	-	10	3	1
256006 Estorf		1 978	117	2	65	2	27	-	18	0	13
256007 Eyrstrup		2 406	212	4	130	16	28	-	28	1	2
256008 Gandesbergen		699	35	1	24	0	2	-	7	-	0
256009 Hämelhausen		907	52	1	23	1	2	-	25	0	0
256010 Hassel (Weser)		1 760	109	2	64	5	8	-	26	2	7
256011 Haßbergen		1 707	95	2	63	2	8	-	18	1	8
256012 Heemsen		3 938	147	3	64	4	19	-	53	3	77
256013 Hilgermissen		5 443	261	4	92	8	14	-	136	0	2
256014 Hoya, Stadt		839	233	22	102	18	72	-	3	4	3

noch: davon											Schl. Nr.	Land Stat. Region Landkreis Kreisfreie Stadt Gemeinde
noch: Betriebs- fläche		Erholungsfläche			Verkehrsfläche			Landwirtschaftsfläche				
darunter		zusam- men (400)	darunter		zusam- men (500)	darunter			zusam- men (600)	darunter Ackerland (610)		
Abbau- land (310)	Lager- platz (330)		Sport- fläche (410)	Grünanl. (420)		Strasse (510)	Weg (520)	Bahn- gelände (540)				
11	12	13	14	15	16	17	18	19	20	21		
6	-	4	2	2	34	6	18	2	333	271	255001	Arholzen
8	1	23	6	16	224	46	112	3	2 150	1 548	255002	Bevern, Flecken
12	3	61	10	36	179	58	72	3	1 115	649	255003	Bodenwerder, Stadt
-	2	15	3	12	61	22	16	1	545	372	255004	Boffzen
1	-	9	0	8	92	16	46	-	813	560	255005	Brevörde
-	1	10	3	7	48	14	24	1	695	566	255007	Deensen
5	1	66	12	54	224	73	118	-	1 849	1 158	255008	Delligsen, Flecken
0	0	4	1	3	46	7	35	-	721	380	255009	Derental
4	0	5	1	4	39	11	21	-	623	536	255010	Dielmissen
4	3	11	2	9	102	15	45	7	888	648	255012	Eimen
2	2	27	6	20	130	41	60	-	1 079	796	255013	Eschershausen, Stadt
-	-	5	2	3	21	9	4	-	231	206	255014	Fürstenberg
2	-	12	2	10	75	11	60	-	958	592	255015	Golmbach
0	0	17	2	15	129	29	74	-	2 080	1 755	255016	Halle
24	1	16	3	14	121	31	64	3	1 188	961	255017	Hehlen
-	-	14	3	11	53	11	35	-	701	355	255018	Heinade
-	-	11	1	8	93	9	67	-	717	296	255019	Heinsen
1	-	4	-	4	36	8	21	-	593	497	255020	Heyen
1	-	4	2	2	26	5	19	-	300	209	255021	Holenberg
-	-	7	2	6	58	7	15	-	406	182	255022	Holzen
3	18	159	19	133	447	144	179	15	1 837	1 018	255023	Holzminden, Stadt
-	0	12	2	10	63	12	39	1	450	282	255025	Kirchbrak
14	2	31	3	25	113	25	51	5	1 003	775	255026	Lauenförde, Flecken
1	-	9	2	7	54	6	30	2	316	209	255027	Lenne
-	0	2	-	2	27	9	11	-	427	396	255028	Lüerdissen
6	1	7	2	5	47	17	17	-	692	564	255030	Negenborn
-	-	11	3	8	170	29	117	-	1 887	1 366	255031	Ottenstein, Flecken
-	-	5	1	4	63	10	31	-	497	329	255032	Pegestorf
23	2	52	36	13	99	22	56	-	763	528	255033	Polle, Flecken
27	0	55	7	22	160	41	64	6	1 229	730	255034	Stadtoldendorf, Stadt
27	0	5	-	5	78	13	56	-	767	532	255035	Vahlbruch
-	-	9	3	5	68	12	47	-	846	385	255036	Wangelnstedt
0	-	0	-	0	62	8	42	1	39	-	255501	Gfg. Boffzen
-	-	0	-	-	29	-	29	-	3	-	255502	Gfg. Eimen
1	-	0	-	-	10	1	9	-	0	-	255503	Gfg. Eschershausen
-	-	2	1	1	51	3	44	-	5	-	255504	Gfg. Grünenplan
2	-	1	1	0	49	3	38	-	39	-	255505	Gfg. Holzminden
3	-	0	-	0	63	3	59	-	66	3	255506	Gfg. Merxhausen
-	-	0	-	-	45	4	34	-	7	-	255508	Gfg. Wenzeln
2 003	53	627	285	301	6 860	2 990	2 829	182	92 830	69 512	256	Nienburg (Weser)
7	1	6	3	3	180	82	46	7	2 473	2 012	256001	Balge
9	0	5	3	1	139	41	74	11	1 138	949	256002	Binnen
5	-	15	6	10	137	67	55	0	2 546	2 220	256003	Bücken, Flecken
118	3	25	10	14	332	132	175	7	5 440	3 876	256004	Diepenau, Flecken
-	1	10	3	3	60	33	14	4	818	540	256005	Drakenburg, Flecken
13	-	5	3	3	107	43	37	3	1 226	1 080	256006	Estorf
-	0	9	8	1	120	65	34	10	1 332	1 163	256007	Eystrup
-	-	1	-	0	31	11	12	3	396	333	256008	Gandesbergen
-	-	3	2	1	36	18	14	-	664	585	256009	Hämelhausen
5	2	12	4	7	96	33	44	7	1 076	899	256010	Hassel (Weser)
5	3	15	4	11	86	33	40	5	928	826	256011	Haßbergen
76	0	24	4	2	152	72	69	-	2 935	1 633	256012	Heemsen
-	2	10	3	2	214	107	79	-	4 607	4 034	256013	Hilgermissen
-	-	27	10	17	74	30	6	3	414	343	256014	Hoya, Stadt

1 Bodenflächen nach Art der tatsächlichen Nutzung in Niedersachsen

Noch: 1.4 Bodenfläche nach Art der tatsächlichen Nutzung in Niedersachsen am 31.12.2013¹⁾ nach Gemeinden (in ha)

Schl. Nr.	Land Stat. Region Landkreis Kreisfreie Stadt Gemeinde	noch: davon									
		noch: Landwirtschaftsfläche					Waldfläche			Wasserfläche zusammen (800)	
		noch : darunter					zusammen (700)	darunter			
		Grünland (620) ⁴⁾	Gartenland (630)	Moor (650)	Heide (660)	Brachland (690)		Laubwald (710)	Nadelwald (720)	Mischwald (730)	
22	23	24	25	26	27	28	29	30	31		
255001	Arholzen	60	1	-	-	1	129	61	22	12	3
255002	Bevern, Flecken	563	7	-	-	29	695	309	126	209	52
255003	Bodenwerder, Stadt	450	3	-	-	12	1 213	173	210	807	74
255004	Boffzen	164	6	-	-	3	31	7	4	17	18
255005	Brevörde	246	-	-	-	6	361	211	78	64	52
255007	Deensen	123	2	-	-	3	269	4	201	62	7
255008	Delligsen, Flecken	685	3	-	-	4	1 073	344	367	331	27
255009	Derental	328	-	11	-	2	115	24	72	14	2
255010	Dielmissen	82	1	-	-	4	26	15	3	1	4
255012	Eimen	239	-	-	-	2	549	72	19	454	12
255013	Eschershausen, Stadt	277	-	-	-	5	939	384	168	377	24
255014	Fürstenberg	15	7	-	-	3	14	2	1	10	7
255015	Golmbach	338	1	-	-	7	483	227	104	132	10
255016	Halle	320	-	-	-	4	531	330	46	141	16
255017	Hehlen	225	1	-	-	1	641	156	83	392	63
255018	Heinade	324	7	-	-	14	91	18	45	13	5
255019	Heinsen	408	6	-	-	6	943	616	106	185	64
255020	Heyen	86	-	-	-	10	152	59	3	85	17
255021	Holenberg	85	-	-	-	7	379	77	122	176	5
255022	Holzen	223	-	-	-	2	147	79	20	37	3
255023	Holzminden, Stadt	670	7	107	-	31	5 361	146	1 447	3 654	87
255025	Kirchbrak	165	-	-	-	3	1 242	259	433	545	9
255026	Lauenförde, Flecken	214	9	-	-	6	337	10	125	198	91
255027	Lenne	102	-	-	-	4	144	34	11	96	10
255028	Lüerdissen	31	-	-	-	-	203	199	2	-	5
255030	Negenborn	128	-	-	-	-	188	90	44	48	10
255031	Ottenstein, Flecken	519	1	-	-	2	1 128	129	129	866	13
255032	Pegestorf	167	-	-	-	1	216	128	24	63	32
255033	Polle, Flecken	229	-	-	-	6	1 069	394	51	596	49
255034	Stadtoldendorf, Stadt	491	3	-	-	5	761	178	167	390	21
255035	Vahlbruch	233	-	-	-	3	501	310	73	117	8
255036	Wangelstedt	458	2	-	-	1	547	66	79	396	7
255501	Gfg. Boffzen	39	-	-	-	-	2 234	149	157	1 925	2
255502	Gfg. Eimen	3	-	-	-	-	1 259	220	210	828	
255503	Gfg. Eschershausen	-	-	-	-	-	480	162	198	118	
255504	Gfg. Grünenplan	5	-	-	-	-	2 213	640	728	844	
255505	Gfg. Holzminden	39	-	-	-	-	1 388	1	23	1 359	1
255506	Gfg. Merxhausen	60	1	1	-	1	2 118	139	607	1 371	1
255508	Gfg. Wenzen	7	-	-	-	-	1 532	268	384	879	
256	Nienburg (Weser)	18 575	163	3 192	308	626	25 090	3 537	13 674	6 429	3 380
256001	Balge	434	1	-	-	13	317	107	85	113	161
256002	Binnen	186	-	-	-	2	1 076	68	774	217	24
256003	Bücken, Flecken	311	8	-	-	4	259	85	54	103	89
256004	Diepenau, Flecken	1 201	16	303	-	23	532	86	237	97	155
256005	Drakenburg, Flecken	272	-	-	2	4	58	16	19	9	104
256006	Estorf	130	10	-	1	4	409	17	328	56	91
256007	Eystrup	146	1	-	-	13	673	91	456	119	54
256008	Gandesbergen	60	-	-	-	2	231	15	181	30	5
256009	Hämelhausen	73	-	-	-	2	147	12	122	12	5
256010	Hassel (Weser)	167	-	-	-	7	427	41	288	69	32
256011	Haßbergen	84	1	-	3	12	541	35	415	84	31
256012	Heemsen	884	2	359	37	9	564	60	305	186	36
256013	Hilgermissen	556	6	-	-	4	146	112	7	14	200
256014	Hoya, Stadt	61	-	-	-	7	14	2		3	71

noch: davon										Siedlungs- und Verkehrsfläche (100+200, 300 (ohne 310), 400, 500, 940) ⁶⁾	Schl. Nr.	Land Stat. Region Landkreis Kreisfreie Stadt Gemeinde
noch: Wasserfläche						Flächen anderer Nutzung						
darunter						zu- sammen (900)	darunter					
Fluss (810), Altwasser (87A)	Kanal (820)	Bach (840)	Graben (850)	See (860), Teich (880)	Sumpf (890)		Schutz- fläche (920) ³⁾	Friedhof (940)	Unland (950) ⁵⁾			
32	33	34	35	36	37	38	39	40	41			
-	-	1	1	1	-	2	-	1	1	64	255001	Arholzen
37	-	8	6	1	1	6	-	3	3	417	255002	Bevern, Flecken
47	-	4	5	17	-	5	-	2	3	476	255003	Bodenwerder, Stadt
15	-	2	1	-	-	2	-	1	1	209	255004	Boffzen
42	-	4	2	4	-	3	-	1	2	130	255005	Brevörde
-	-	1	5	1	-	3	-	1	1	130	255007	Deensen
-	-	11	8	7	-	24	-	7	17	631	255008	Delligsen, Flecken
1	-	-	1	-	-	1	-	-	-	85	255009	Derental
-	-	1	2	-	-	1	-	1	-	91	255010	Dielmissen
-	-	4	7	1	-	3	-	1	2	176	255012	Eimen
-	-	9	14	1	-	6	-	4	2	341	255013	Eschershausen, Stadt
6	-	-	1	-	-	2	-	1	1	74	255014	Fürstenberg
-	-	5	4	1	-	3	-	1	2	129	255015	Golmbach
-	-	2	14	-	-	5	-	2	3	244	255016	Halle
31	-	4	3	24	-	8	-	2	6	238	255017	Hehlen
-	-	1	4	-	1	2	-	1	1	108	255018	Heinade
32	-	-	6	24	1	2	-	1	2	138	255019	Heinsen
10	-	-	4	-	2	1	-	-	-	67	255020	Heyen
-	-	1	3	1	-	2	-	1	1	50	255021	Holenberg
-	-	2	2	-	-	1	-	-	-	104	255022	Holzen
16	-	10	8	52	1	205	-	12	192	1 344	255023	Holzminden, Stadt
-	-	7	2	-	-	2	-	1	1	137	255025	Kirchbrak
32	-	1	4	51	-	4	-	1	3	274	255026	Lauenförde, Flecken
-	-	5	3	2	-	2	-	1	2	92	255027	Lenne
-	-	3	2	-	-	1	-	-	-	53	255028	Lüerdissen
-	-	4	5	1	1	1	-	1	-	89	255030	Negenborn
-	-	5	7	1	1	4	-	2	2	251	255031	Ottenstein, Flecken
30	-	1	1	-	-	-	-	-	-	86	255032	Pegestorf
20	-	6	4	19	-	4	-	1	3	214	255033	Polle, Flecken
-	-	4	11	5	-	5	-	3	2	446	255034	Stadtoldendorf, Stadt
-	-	1	3	2	1	2	-	1	2	115	255035	Vahlbruch
-	-	3	4	-	-	4	-	1	3	112	255036	Wangelstedt
-	-	-	-	2	-	-	-	-	-	62	255501	Gfg. Boffzen
-	-	-	-	-	-	-	-	-	-	29	255502	Gfg. Eimen
-	-	-	-	-	-	-	-	-	-	10	255503	Gfg. Eschershausen
-	-	-	-	-	-	-	-	-	-	53	255504	Gfg. Grünenplan
-	-	1	-	-	-	11	-	-	11	61	255505	Gfg. Holzminden
-	-	-	-	-	-	-	-	-	-	63	255506	Gfg. Merxhausen
-	-	-	-	-	-	-	-	-	-	46	255508	Gfg. Wenzeln
729	47	295	1 117	1 128	47	795	-	84	702	15 883	256	Nienburg (Weser)
45	22	6	25	60	-	10	-	1	9	340	256001	Balge
8	-	-	12	4	-	1	-	1	-	231	256002	Binnen
28	-	9	26	26	-	6	-	2	4	343	256003	Bücken, Flecken
-	-	69	71	14	-	10	-	4	6	754	256004	Diepenau, Flecken
64	-	2	5	33	-	12	-	1	11	181	256005	Drakenburg, Flecken
53	5	2	7	23	-	11	-	2	9	230	256006	Estorf
17	-	-	17	20	-	4	-	2	1	345	256007	Eystrup
-	-	2	3	-	-	-	-	-	-	67	256008	Gandesbergen
-	-	-	5	-	-	1	-	-	-	91	256009	Hämelhausen
4	-	-	11	17	-	2	-	1	1	220	256010	Hassel (Weser)
3	-	1	9	18	-	2	-	1	1	200	256011	Haßbergen
-	-	10	16	9	1	3	-	2	1	326	256012	Heemsen
84	-	-	80	33	3	4	-	2	3	488	256013	Hilgermissen
43	-	-	6	20	-	3	-	3	1	340	256014	Hoya, Stadt

1 Bodenflächen nach Art der tatsächlichen Nutzung in Niedersachsen

1.4 Bodenfläche nach Art der tatsächlichen Nutzung in Niedersachsen am 31.12.2013¹⁾ nach Gemeinden (in ha)

Schl. Nr.	Land Stat. Region Landkreis Kreisfreie Stadt Gemeinde	Bodenfläche insg. ²⁾	davon								Betriebsfläche zusammen (300)
			Gebäude- und Freifläche								
			zusammen (100/200)	darunter							
				Öffentliche Zwecke (110)	Wohnen (130)	Handel- u. Dienstl. (140)	Gewerbe u. Industrie (170)	Mischnutz. mit Wohnen (210) ³⁾	Land- u. Forstw. (270)	Erholung (280)	
1	2	3	4	5	6	7	8	9	10		
256015	Hoyerhagen	2 267	94	1	46	5	4	-	36	1	15
256016	Husum	3 985	186	3	100	4	13	-	50	1	56
256017	Landesbergen	4 192	230	6	100	16	11	-	52	1	55
256018	Leese	2 965	142	2	58	4	45	-	30	0	82
256019	Liebenau, Flecken	2 296	202	5	114	16	18	-	31	4	8
256020	Linsburg	2 353	69	1	40	4	6	-	17	0	0
256021	Marklohe	3 292	281	10	162	13	36	-	53	1	33
256022	Nienburg (Weser), Stadt	6 445	1 124	110	646	152	153	-	31	8	10
256023	Pennigsehl	2 421	133	3	62	8	3	-	49	2	14
256024	Raddestorf	4 181	217	3	61	4	16	-	130	3	26
256025	Rehburg-Loccum, Stadt	9 994	604	49	336	27	67	-	100	12	65
256026	Rodewald	6 031	197	2	97	7	8	-	76	1	5
256027	Rohrsen	509	52	1	38	4	1	-	6	-	0
256028	Schweringen	1 952	82	1	30	1	16	-	31	0	23
256029	Steimbke	6 307	206	5	91	8	13	-	82	2	277
256030	Steyerberg, Flecken	10 191	469	8	191	12	83	-	148	2	470
256031	Stöckse	3 856	104	1	55	3	3	-	41	1	8
256032	Stolzenau	6 488	438	25	177	40	35	-	151	2	118
256033	Uchte, Flecken	9 068	415	11	152	15	43	-	164	1	416
256034	Warmßen	8 161	394	4	112	12	29	-	228	1	238
256035	Warpe	2 011	98	1	37	4	4	-	50	-	0
256036	Wietzen	4 041	214	4	84	17	12	-	93	1	1
257	Schaumburg	67 557	6 655	257	4 427	407	616	-	741	68	446
257001	Ahnsen	343	48	1	39	1	5	-	3	-	2
257002	Apelern	2 460	128	1	76	10	7	-	27	1	2
257003	Auetal	6 216	364	7	231	12	21	-	81	3	12
257004	Auhagen	1 235	60	0	46	2	1	-	10	0	1
257005	Bad Eilsen	246	67	9	46	10	0	-	2	0	0
257006	Bad Nenndorf, Stadt	2 321	321	19	209	41	14	-	20	6	10
257007	Beckedorf	984	71	1	47	2	11	-	7	1	0
257008	Buchholz	176	40	0	29	1	2	-	0	2	0
257009	Bückeburg, Stadt	6 884	759	51	516	53	66	-	62	3	25
257010	Hagenburg, Flecken	1 623	164	3	118	8	10	-	19	3	13
257011	Haste	1 114	76	1	66	4	1	-	2	0	6
257012	Heeßen	190	56	2	42	2	1	-	5	-	0
257013	Helpsen	777	98	3	66	3	10	-	13	0	5
257014	Hespe	649	98	2	74	2	2	-	15	3	0
257015	Heuerßen	397	45	1	34	-	1	-	7	0	0
257016	Hohnhorst	1 198	83	2	56	1	3	-	20	1	0
257017	Hülsede	1 585	68	1	42	2	5	-	19	0	0
257018	Lauenau, Flecken	1 623	164	4	118	19	10	-	8	1	1
257019	Lauenhagen	973	83	5	46	1	3	-	27	0	31
257020	Lindhorst	788	141	5	101	10	10	-	9	2	2
257021	Lüdersfeld	1 265	82	0	33	3	14	-	31	0	1
257022	Luhden	435	62	0	37	4	11	-	7	2	0
257023	Meerbeck	1 309	100	2	61	6	9	-	19	0	25
257024	Messenkamp	678	37	0	28	2	1	-	5	1	4
257025	Niedernwöhren	1 106	96	3	69	6	3	-	15	-	2
257026	Nienstädt	831	237	3	188	11	23	-	9	2	5
257027	Nordsehl	597	45	1	22	2	2	-	18	0	0
257028	Obernkirchen, Stadt	3 248	405	12	295	25	43	-	20	5	34
257029	Pohle	715	43	1	29	4	2	-	6	0	1
257030	Pollhagen	1 287	72	1	45	1	6	-	18	0	2
257031	Rinteln, Stadt	10 907	1 144	54	701	69	184	-	96	17	167

noch: davon											Schl. Nr.	Land Stat. Region Landkreis Kreisfreie Stadt Gemeinde
noch: Betriebs- fläche		Erholungsfläche			Verkehrsfläche			Landwirtschaftsfläche				
darunter		zusam- men (400)	darunter		zusam- men (500)	darunter			zusam- men (600)	darunter Ackerland (610)		
Abbau- land (310)	Lager- platz (330)		Sport- fläche (410)	Grünanl. (420)		Strasse (510)	Weg (520)	Bahn- gelände (540)				
11	12	13	14	15	16	17	18	19	20	21		
13	0	3	2	1	95	59	21	3	1 605	1 444	256015	Hoyerhagen
46	3	9	6	3	181	71	87	-	2 717	1 915	256016	Husum
47	3	12	8	4	196	92	73	6	2 885	2 390	256017	Landesbergen
73	9	6	5	1	159	25	94	7	1 419	1 213	256018	Leese
4	1	10	2	8	138	63	34	13	1 265	1 030	256019	Liebenau, Flecken
-	-	6	2	4	116	29	63	6	920	714	256020	Linsburg
29	1	16	11	4	206	106	46	16	2 132	1 726	256021	Marklohe
1	3	105	30	71	506	268	99	36	2 393	1 722	256022	Nienburg (Weser), Stadt
13	1	6	4	2	97	41	44	-	1 617	1 079	256023	Pennigsehl
24	-	6	3	3	214	130	55	-	3 438	2 766	256024	Raddestorf
24	4	98	72	26	510	126	339	-	5 457	3 514	256025	Rehburg-Loccum, Stadt
-	2	16	10	6	240	76	145	-	4 318	3 207	256026	Rodewald
-	-	6	0	4	37	17	10	4	256	213	256027	Rohrsen
22	1	2	1	1	76	22	46	-	1 425	1 257	256028	Schweringen
272	2	15	6	9	255	114	121	-	3 958	1 906	256029	Steimbke
439	4	26	15	12	469	166	231	4	6 650	5 360	256030	Steyerberg, Flecken
6	-	9	3	6	147	78	69	-	2 402	1 388	256031	Stöckse
114	2	25	13	10	351	169	123	-	4 956	4 265	256032	Stolzenau
407	2	43	12	31	480	177	247	7	6 522	4 097	256033	Uchte, Flecken
230	2	25	12	10	386	262	111	10	6 373	4 767	256034	Warmßen
0	-	4	2	2	81	42	33	-	1 617	1 167	256035	Warpe
-	1	11	5	5	156	92	40	9	2 510	1 878	256036	Wietzen
191	62	811	263	509	4 263	1 438	1 539	88	36 619	29 159	257	Schaumburg
2	-	3	1	1	20	8	6	-	243	205	257001	Ahnsen
-	0	16	2	8	130	41	59	-	1 707	1 559	257002	Apelemn
8	3	26	9	17	361	133	123	-	4 487	3 523	257003	Auetal
-	1	3	2	1	72	14	34	-	540	326	257004	Auhagen
-	-	21	6	15	24	11	6	1	32	17	257005	Bad Eilsen
-	10	41	9	32	171	75	46	3	1 506	1 399	257006	Bad Nenndorf, Stadt
-	-	4	2	2	50	14	23	2	529	473	257007	Beckedorf
-	-	2	-	2	19	8	2	0	69	40	257008	Buchholz
-	5	149	30	120	552	165	160	11	2 757	1 926	257009	Bückeberg, Stadt
10	1	15	7	8	101	28	57	-	964	555	257010	Hagenburg, Flecken
-	-	7	2	4	87	16	28	6	131	98	257011	Haste
-	-	4	2	2	21	11	3	1	99	81	257012	Heeßen
-	1	5	2	4	47	19	9	3	583	536	257013	Helpsen
-	0	4	3	2	51	21	22	-	458	381	257014	Hespe
-	0	3	1	2	23	11	5	-	319	269	257015	Heuerßen
-	-	7	4	2	74	17	26	7	1 023	882	257016	Hohnhorst
-	-	5	1	4	67	18	42	-	968	877	257017	Hülsede
-	1	20	6	13	92	37	35	-	602	544	257018	Lauenau, Flecken
-	-	10	5	5	45	13	16	1	764	644	257019	Lauenhagen
-	0	17	8	9	52	22	15	3	545	495	257020	Lindhorst
-	1	5	2	3	54	14	17	5	1 094	1 013	257021	Lüdersfeld
-	0	25	24	2	49	27	6	-	259	175	257022	Luhden
-	0	5	1	5	71	16	42	-	716	617	257023	Meerbeck
0	-	3	1	2	45	12	24	-	520	474	257024	Messenkamp
-	2	5	3	1	68	20	33	-	565	429	257025	Niedernwöhren
-	2	9	4	5	62	37	9	2	470	399	257026	Nienstädt
-	-	3	1	1	26	5	12	-	488	418	257027	Nordsehl
18	10	91	45	46	171	72	56	3	737	596	257028	Obernkirchen, Stadt
-	1	4	1	3	48	16	21	-	511	481	257029	Pohle
-	1	4	3	2	66	15	36	-	497	274	257030	Pollhagen
152	6	158	31	94	702	248	229	18	4 742	3 052	257031	Rinteln, Stadt

1 Bodenflächen nach Art der tatsächlichen Nutzung in Niedersachsen

Noch: 1.4 Bodenfläche nach Art der tatsächlichen Nutzung in Niedersachsen am 31.12.2013¹⁾ nach Gemeinden (in ha)

Schl. Nr.	Land Stat. Region Landkreis Kreisfreie Stadt Gemeinde	noch: davon									
		noch: Landwirtschaftsfläche					Waldfläche				Wasserfläche zusammen (800)
		noch : darunter					zusammen (700)	darunter			
		Grünland (620) ⁴⁾	Gartenland (630)	Moor (650)	Heide (660)	Brachland (690)		Laubwald (710)	Nadelwald (720)	Mischwald (730)	
22	23	24	25	26	27	28	29	30	31		
256015	Hoyerhagen	149	7	-	-	5	421	141	85	181	32
256016	Husum	747	-	17	2	29	776	137	466	115	47
256017	Landesbergen	392	25	-	4	7	665	140	343	165	141
256018	Leese	142	2	-	-	35	828	143	436	224	258
256019	Liebenau, Flecken	221	-	-	1	9	526	29	312	175	108
256020	Linsburg	196	2	-	1	6	1 193	130	692	363	19
256021	Marklohe	378	1	-	-	20	476	131	133	151	120
256022	Nienburg (Weser), Stadt	575	6	-	17	72	1 620	116	859	554	293
256023	Pennigsehl	474	-	2	23	36	530	47	335	81	22
256024	Raddestorf	662	-	-	-	10	165	82	28	45	111
256025	Rehburg-Loccum, Stadt	1 548	10	239	26	113	3 050	430	1 356	1 064	172
256026	Rodewald	805	2	133	121	33	1 193	160	698	321	59
256027	Rohrsen	40	-	-	3	1	140	14	85	40	17
256028	Schweringen	138	1	-	-	9	254	59	151	12	88
256029	Steimbke	1 604	-	390	29	3	1 538	84	1 104	152	53
256030	Steyerberg, Flecken	997	11	190	16	50	1 858	199	1 249	226	210
256031	Stöckse	701	-	258	19	25	1 154	126	645	348	30
256032	Stolzenau	655	2	-	-	19	305	98	79	102	262
256033	Uchte, Flecken	1 268	43	990	1	16	1 048	120	523	299	137
256034	Warmßen	1 273	2	312	1	18	629	250	164	196	110
256035	Warpe	420	1	-	-	1	198	62	104	26	12
256036	Wietzen	623	2	-	-	4	1 128	95	551	478	19
257	Schaumburg	7 126	147	1	1	146	17 432	6 650	1 503	8 843	1 166
257001	Ahnßen	36	-	-	-	2	23	8	4	9	5
257002	Apelemn	140	3	-	-	4	457	228	71	148	14
257003	Auetal	919	5	-	-	38	916	412	158	312	39
257004	Auhagen	214	-	-	-	-	531	488	24	15	28
257005	Bad Eilsen	14	1	-	-	-	101	82	14	3	1
257006	Bad Nenndorf, Stadt	104	2	-	-	1	249	65	7	159	17
257007	Beckedorf	50	5	-	-	-	322	101	35	184	6
257008	Buchholz	28	-	-	-	1	41	7	-	29	6
257009	Bückeburg, Stadt	816	7	-	-	8	2 378	369	62	1 911	215
257010	Hagenburg, Flecken	401	1	1	-	5	333	298	9	20	30
257011	Haste	31	-	-	-	1	764	584	9	166	42
257012	Heeßen	18	-	-	-	-	4	2	-	-	3
257013	Helpsen	43	2	-	-	2	29	4	-	22	9
257014	Hespe	76	-	-	-	1	24	11	1	9	13
257015	Heuerßen	38	11	-	-	-	4	-	1	1	2
257016	Hohnhorst	121	3	-	-	-	2	-	-	-	8
257017	Hülsede	78	4	-	-	-	466	365	49	40	10
257018	Lauenau, Flecken	52	2	-	-	3	723	177	31	509	13
257019	Lauenhagen	116	2	-	-	1	15	4	4	1	24
257020	Lindhorst	46	4	-	-	1	18	14	1	-	9
257021	Lüdersfeld	78	2	-	-	1	15	9	1	1	15
257022	Luhden	83	-	-	-	2	36	6	13	7	3
257023	Meerbeck	98	1	-	-	-	365	10	2	345	25
257024	Messenkamp	44	1	-	-	-	57	32	11	7	9
257025	Niedernwöhren	128	2	-	-	5	354	28	13	307	15
257026	Nienstädt	59	5	-	-	7	42	25	2	8	4
257027	Nordsehl	67	-	-	-	4	22	12	3	5	13
257028	Obernkirchen, Stadt	114	13	-	1	12	1 789	211	159	1 399	14
257029	Pohle	27	-	-	-	3	103	89	4	10	4
257030	Pollhagen	223	-	-	-	-	625	14	2	608	19
257031	Rinteln, Stadt	1 645	27	-	-	16	3 555	2 582	680	167	411

noch: davon										Siedlungs- und Verkehrsfläche (100+200, 300 (ohne 310), 400, 500, 940) ⁶⁾	Schl. Nr.	Land Stat. Region Landkreis Kreisfreie Stadt Gemeinde
noch: Wasserfläche						Flächen anderer Nutzung						
darunter						zu- sammen (900)	darunter					
Fluss (810), Altwasser (87A)	Kanal (820)	Bach (840)	Graben (850)	See (860), Teich (880)	Sumpf (890)		Schutz- fläche (920) ³⁾	Friedhof (940)	Unland (950) ⁵⁾			
32	33	34	35	36	37	38	39	40	41			
-	8	-	24	1	-	1	-	1	-	195	256015	Hoyerhagen
-	-	7	24	16	-	13	-	2	11	388	256016	Husum
54	4	9	35	34	-	8	-	1	6	447	256017	Landesbergen
24	-	6	25	195	4	72	-	2	70	317	256018	Leese
50	-	-	4	54	-	39	-	2	34	356	256019	Liebenau, Flecken
-	-	1	15	3	-	30	-	1	29	191	256020	Linsburg
18	-	15	20	67	-	29	-	3	25	510	256021	Marklohe
72	-	31	32	153	1	395	-	16	379	1 760	256022	Nienburg (Weser), Stadt
-	-	12	7	2	-	2	-	2	1	239	256023	Pennigsehl
-	-	7	47	57	-	3	-	3	-	443	256024	Raddestorf
-	-	18	92	30	31	37	-	5	30	1 260	256025	Rehburg-Loccum, Stadt
-	-	14	44	1	-	2	-	2	-	461	256026	Rodewald
15	-	-	1	1	-	2	-	-	1	95	256027	Rohrsen
30	-	2	15	41	1	1	-	1	1	162	256028	Schweringen
-	-	-	49	3	1	4	-	2	2	484	256029	Steimbke
68	-	25	102	13	1	38	-	5	32	1 001	256030	Steyerberg, Flecken
-	-	6	21	3	-	2	-	1	1	264	256031	Stöckse
48	8	14	43	147	1	34	-	4	30	823	256032	Stolzenau
-	-	15	109	13	-	6	-	5	1	952	256033	Uchte, Flecken
-	-	2	99	9	-	5	-	3	2	816	256034	Warmßen
-	-	5	5	2	1	-	-	-	-	183	256035	Warpe
-	-	3	11	5	1	2	-	1	1	383	256036	Wietzen
79	172	183	243	445	28	165	-	99	59	12 083	257	Schaumburg
-	-	3	1	1	-	-	-	-	-	71	257001	Ahnsen
-	-	5	7	2	-	6	-	2	4	277	257002	Apelemn
-	-	13	20	6	-	10	-	7	3	762	257003	Auetal
-	16	6	4	1	-	1	-	1	-	136	257004	Auhagen
-	-	1	-	-	-	-	-	-	-	113	257005	Bad Eilsen
-	2	4	6	4	-	6	-	6	-	549	257006	Bad Nenndorf, Stadt
-	-	1	5	-	-	1	-	1	-	127	257007	Beckedorf
-	-	4	1	1	-	-	-	-	-	61	257008	Buchholz
-	47	29	31	85	23	49	-	19	27	1 505	257009	Bückeberg, Stadt
-	1	-	15	14	-	2	-	1	1	285	257010	Hagenburg, Flecken
-	24	8	4	6	-	2	-	2	-	177	257011	Haste
-	-	2	1	-	-	3	-	3	-	84	257012	Heeßen
-	-	2	2	5	-	1	-	-	-	156	257013	Helspen
-	9	2	2	1	-	-	-	-	-	154	257014	Hespe
-	-	-	1	1	-	1	-	1	-	72	257015	Heuerßen
-	-	5	2	-	-	2	-	2	-	165	257016	Hohnhorst
-	-	6	3	1	-	1	-	1	-	141	257017	Hülsede
-	-	7	4	3	-	8	-	2	5	279	257018	Lauenau, Flecken
-	13	8	3	1	-	1	-	1	-	170	257019	Lauenhagen
-	-	3	5	1	-	2	-	2	-	215	257020	Lindhorst
-	4	5	5	1	-	-	-	-	-	142	257021	Lüdersfeld
-	-	-	2	2	-	1	-	1	-	137	257022	Luhden
-	14	5	4	2	-	2	-	2	-	203	257023	Meerbeck
-	-	6	2	2	-	3	-	1	3	89	257024	Messenkamp
-	11	-	3	1	-	1	-	-	1	170	257025	Niedernwöhren
-	-	1	2	2	-	2	-	2	-	315	257026	Nienstädt
-	7	5	1	-	-	-	-	-	-	73	257027	Nordsehl
-	-	6	5	3	-	7	-	6	-	689	257028	Obernkirchen, Stadt
-	-	2	2	1	-	-	-	-	-	96	257029	Pohle
-	11	4	2	1	-	1	-	1	-	145	257030	Pollhagen
78	-	15	37	262	2	27	-	19	6	2 039	257031	Rinteln, Stadt

1 Bodenflächen nach Art der tatsächlichen Nutzung in Niedersachsen

1.4 Bodenfläche nach Art der tatsächlichen Nutzung in Niedersachsen am 31.12.2013¹⁾ nach Gemeinden (in ha)

Schl. Nr.	Land Stat. Region Landkreis Kreisfreie Stadt Gemeinde	Bodenfläche insg. ²⁾	davon								
			Gebäude- und Freifläche								Betriebsfläche
			zusammen (100/200)	darunter							zusammen (300)
				Öffentliche Zwecke (110)	Wohnen (130)	Handel- u. Dienstl. (140)	Gewerbe u. Industrie (170)	Mischnutz. mit Wohnen (210) ³⁾	Land- u. Forstw. (270)	Erholung (280)	
1	2	3	4	5	6	7	8	9	10		
257032	Rodenberg, Stadt	1 560	197	9	140	14	18	-	13	2	2
257033	Sachsenhagen, Stadt	1 553	99	3	61	4	8	-	9	2	27
257034	Seggebruch	749	80	2	58	1	3	-	15	1	2
257035	Stadthagen, Stadt	6 027	800	45	505	64	102	-	58	6	51
257036	Suthfeld	506	54	0	40	3	0	-	9	0	0
257037	Wiedensahl, Flecken	1 170	69	1	43	2	2	-	13	1	3
257038	Wölpinghausen	1 832	102	2	71	3	1	-	24	1	11
3	Lüneburg	1 549 495	93 876	4 658	55 037	3 888	8 946	-	16 681	2 121	5 639
351	Celle	154 518	9 448	693	5 611	462	1 182	-	991	295	436
351001	Adelheidsdorf	3 322	211	8	117	3	27	-	52	1	8
351002	Ahnsbeck	2 059	88	0	62	2	5	-	15	1	0
351003	Beedenbostel	1 258	71	1	38	3	11	-	12	1	0
351004	Bergen, Stadt	16 383	766	25	440	44	64	-	174	5	34
351005	Brückel	1 633	94	2	67	2	3	-	17	1	1
351006	Celle, Stadt	17 504	2 523	322	1 501	192	350	-	85	28	101
351007	Eicklingen	2 279	184	5	116	14	12	-	30	3	22
351008	Eldingen	5 673	205	2	111	7	4	-	56	13	3
351009	Eschede	10 632	221	7	141	11	14	-	39	3	3
351010	Faßberg	10 195	465	13	239	17	136	-	36	17	9
351011	Habighorst	1 584	49	1	34	1	3	-	10	0	2
351012	Hambühren	5 672	486	37	336	25	45	-	20	15	2
351013	Hermannsburg	11 864	522	26	308	28	37	-	94	15	61
351014	Höfer	2 187	91	1	43	1	13	-	18	7	0
351015	Hohne	3 648	125	2	72	3	8	-	31	2	2
351016	Lachendorf	3 824	330	14	222	17	28	-	31	4	2
351017	Langlingen	3 334	155	2	91	5	4	-	44	2	3
351018	Nienhagen	1 757	302	6	215	11	46	-	13	3	8
351019	Scharnhorst	5 185	82	1	37	1	6	-	32	1	85
351020	Unterlüß	7 753	398	7	152	9	205	-	15	3	2
351021	Wathlingen	1 768	231	9	164	11	27	-	11	1	34
351022	Klostergemeinde Wienhausen	4 038	254	10	159	8	4	-	36	32	3
351023	Wietze	6 295	460	10	305	21	44	-	30	42	30
351024	Winsen (Aller)	15 540	828	16	577	26	37	-	75	86	18
351501	Gfg. Lohheide	9 132	307	167	64	0	49	-	15	10	1
352	Cuxhaven	205 777	12 345	379	6 928	398	890	-	3 244	211	555
352002	Armstorf	3 975	91	2	25	0	4	-	57	0	3
352003	Bederkesa, Flecken	4 317	268	23	143	16	23	-	49	9	4
352004	Belum	2 572	99	1	45	1	3	-	44	-	0
352007	Bramstedt	4 485	171	2	76	4	25	-	53	3	4
352008	Bülkau	2 322	127	2	52	0	12	-	59	1	0
352009	Cadenberge	936	174	11	123	11	10	-	16	1	0
352010	Cappel	825	66	2	42	1	0	-	20	0	0
352011	Cuxhaven, Stadt	16 192	1 934	83	1 111	118	305	-	221	47	145
352012	Dorum	2 431	217	10	137	10	16	-	29	14	4
352013	Drangstedt	1 702	90	3	58	2	1	-	23	0	2
352014	Driftsethe	1 537	58	1	35	2	0	-	18	-	1
352015	Elmlohe	2 330	92	1	29	3	2	-	51	1	1
352016	Flögeln	2 526	77	1	31	1	1	-	27	14	1
352018	Geversdorf	2 162	75	1	37	1	4	-	32	-	0
352019	Hagen Im Bremischen	2 717	224	8	141	15	18	-	33	6	2
352020	Hechthausen	3 071	229	3	165	3	15	-	41	1	5
352022	Hemmoor, Stadt	4 508	511	16	347	24	35	-	75	5	29
352024	Hollnseth	2 082	93	1	45	1	3	-	42	0	13

noch: davon											Schl. Nr.	Land Stat. Region Landkreis Kreisfreie Stadt Gemeinde
noch: Betriebs- fläche		Erholungsfläche			Verkehrsfläche			Landwirtschaftsfläche				
darunter		zusam- men (400)	darunter		zusam- men (500)	darunter			zusam- men (600)	darunter		
Abbau- land (310)	Lager- platz (330)		Sport- fläche (410)	Grünanl. (420)		Strasse (510)	Weg (520)	Bahn- gelände (540)				
11	12	13	14	15	16	17	18	19	20	21		
-	1	23	7	16	114	49	32	-	990	891	257032	Rodenberg, Stadt
-	3	13	4	8	86	16	51	-	1 174	920	257033	Sachsenhagen, Stadt
0	-	4	2	2	52	21	16	2	580	488	257034	Seggebruch
1	11	80	27	53	390	140	119	20	2 735	2 415	257035	Stadthagen, Stadt
-	-	3	2	1	31	8	20	-	414	377	257036	Suthfeld
-	2	4	2	2	69	19	40	-	747	549	257037	Wiedensahl, Flecken
-	0	8	1	7	98	21	61	-	1 054	761	257038	Wölpinghausen
3 779	605	10 691	4 458	5 285	68 649	33 659	26 609	3 554	905 590	480 759	3	Lüneburg
159	42	1 122	529	474	6 993	2 790	2 956	317	59 956	40 297	351	Celle
-	3	42	37	5	153	57	72	22	2 155	1 266	351001	Adelheidsdorf
-	-	10	4	5	84	34	49	-	1 640	1 212	351002	Ahnsbeck
-	0	10	5	5	54	18	29	7	819	691	351003	Beedenbostel
5	7	46	14	31	715	335	327	49	8 356	5 495	351004	Bergen, Stadt
-	0	5	2	3	75	37	37	-	1 173	1 005	351005	Brückel
10	16	343	178	153	1 315	605	314	108	6 648	4 232	351006	Celle, Stadt
21	1	13	7	6	111	65	44	0	1 491	1 158	351007	Eicklingen
0	0	17	5	12	219	78	119	7	3 629	2 876	351008	Eldingen
1	2	20	8	12	302	117	160	22	2 416	1 636	351009	Eschede
6	1	74	9	40	842	113	158	13	2 763	1 613	351010	Faßberg
-	0	4	0	4	59	32	22	5	809	550	351011	Habighorst
-	1	58	13	25	237	120	116	-	1 215	804	351012	Hambühren
53	3	39	17	17	425	171	231	14	4 567	3 142	351013	Hermannsburg
-	-	14	4	10	71	25	41	4	1 106	939	351014	Höfer
-	2	10	6	4	140	56	83	-	2 410	1 820	351015	Hohne
0	-	27	12	16	190	92	81	14	2 047	1 624	351016	Lachendorf
0	0	18	6	8	123	71	51	1	2 247	1 843	351017	Langlingen
-	-	32	13	19	100	75	18	4	641	538	351018	Nienhagen
46	-	14	2	12	152	37	115	-	1 871	1 295	351019	Scharnhorst
1	1	22	8	14	272	82	142	41	448	267	351020	Unterlüß
-	1	16	4	11	77	61	12	2	814	666	351021	Wathlingen
1	0	47	21	13	170	99	65	4	2 510	1 733	351022	Klostergemeinde Wienhausen
-	1	46	23	8	283	100	171	-	1 843	1 172	351023	Wietze
15	1	86	27	33	585	218	353	-	4 913	2 476	351024	Winsen (Aller)
0	0	110	102	8	238	91	146	-	1 422	244	351501	Gfg. Lohheide
373	101	1 256	451	599	8 903	4 190	4 091	313	156 350	44 064	352	Cuxhaven
2	1	1	1	0	114	58	56	-	3 287	947	352002	Armstorf
2	0	55	10	33	211	100	99	8	2 716	749	352003	Bederkesa, Flecken
-	-	2	1	0	57	36	10	6	2 313	894	352004	Belum
2	2	11	3	8	223	92	128	1	3 061	1 165	352007	Bramstedt
-	-	5	4	1	53	30	17	-	2 111	381	352008	Bülkau
-	0	9	5	4	52	32	9	7	675	209	352009	Cadenberge
-	0	3	1	1	46	37	5	4	696	198	352010	Cappel
42	63	309	94	178	836	516	184	63	10 376	3 691	352011	Cuxhaven, Stadt
-	4	38	6	11	137	61	60	9	1 965	659	352012	Dorum
2	1	6	2	5	73	28	35	10	783	153	352013	Drangstedt
1	-	7	2	6	97	39	54	-	1 245	449	352014	Driftsethe
1	-	14	10	3	110	36	74	-	1 778	606	352015	Elmlohe
1	0	14	3	8	93	46	46	-	1 642	431	352016	Flögeln
-	-	3	2	0	49	30	18	-	1 834	737	352018	Geversdorf
2	-	15	6	10	153	80	69	-	1 759	600	352019	Hagen Im Bremischen
0	5	22	8	4	149	75	56	15	2 157	397	352020	Hechthausen
21	3	37	13	22	228	130	71	17	3 347	645	352022	Hemmoor, Stadt
12	-	7	6	1	96	66	30	-	1 754	623	352024	Hollnseth

1 Bodenflächen nach Art der tatsächlichen Nutzung in Niedersachsen

Noch: 1.4 Bodenfläche nach Art der tatsächlichen Nutzung in Niedersachsen am 31.12.2013¹⁾ nach Gemeinden (in ha)

Schl. Nr.	Land Stat. Region Landkreis Kreisfreie Stadt Gemeinde	noch: davon									
		noch: Landwirtschaftsfläche					Waldfläche			Wasserfläche zusammen (800)	
		noch : darunter					zusammen (700)	darunter			
		Grünland (620) ⁴⁾	Gartenland (630)	Moor (650)	Heide (660)	Brachland (690)		Laubwald (710)	Nadelwald (720)	Mischwald (730)	
22	23	24	25	26	27	28	29	30	31		
257032	Rodenberg, Stadt	85	4	-	-	7	220	156	18	36	13
257033	Sachsenhagen, Stadt	243		-	-	11	110	35	35	22	42
257034	Seggebruch	90	1	-	-	-	21	17	1	1	8
257035	Stadthagen, Stadt	305	8	-	-	5	1 913	95	58	1 725	41
257036	Suthfeld	36	2	-	-	-		-		-	3
257037	Wiedensahl, Flecken	197		-	-		265	89	6	161	13
257038	Wölpinghausen	264	26	-	-	3	541	23	15	495	17
3	Lüneburg	368 659	3 097	20 898	12 998	7 594	383 527	31 224	268 951	71 960	35 417
351	Celle	15 528	182	1 555	1 689	606	71 522	2 671	57 565	8 789	2 462
351001	Adelheidsdorf	847	28	-	-	6	675	29	376	189	75
351002	Ahnsbeck	405	1	1	1	21	223	65	108	38	9
351003	Beedenbostel	118	-	-	-	9	278	36	164	64	24
351004	Bergen, Stadt	2 504	12	296	8	39	6 352	111	5 689	454	87
351005	Brückel	160	1	-	-	7	251	161	59	20	33
351006	Celle, Stadt	1 857	30	93	331	103	6 133	275	4 890	652	332
351007	Eicklingen	329	1	-	-	4	413	84	126	179	43
351008	Eldingen	706	-	14	1	31	1 452	139	616	595	142
351009	Eschede	605	7	96	27	41	7 401	128	6 834	318	258
351010	Faßberg	547	-	41	545	16	5 922	120	5 496	192	66
351011	Habighorst	198		39	6	10	605	22	481	64	53
351012	Hambühren	362	2	24	-	17	3 606	62	3 352	142	52
351013	Hermannsburg	1 043	5	178	165	33	6 100	140	5 604	270	93
351014	Höfer	155	-	7	2	3	844	26	658	124	52
351015	Hohne	570		5		15	921	169	306	381	30
351016	Lachendorf	368	1	1	5	13	1 180	72	896	194	45
351017	Langlingen	400				3	719	70	413	204	60
351018	Nienhagen	100	3	-	-	1	638	244	198	167	31
351019	Scharnhorst	508	-	21	2	44	2 917	57	2 559	257	56
351020	Unterlüß	116	-	2	41	13	6 439	88	4 195	1 995	24
351021	Wathlingen	147				1	567	167	63	330	22
351022	Klostergemeinde Wienhausen	748		15	1	9	938	69	664	161	111
351023	Wietze	548	90	-	3	28	3 473	86	2 943	327	88
351024	Winsen (Aller)	1 989	2	304	12	117	7 874	146	7 050	457	607
351501	Gfg. Lohheide	198	-	417	540	23	5 601	106	3 824	1 015	67
352	Cuxhaven	103 529	472	6 323	565	720	17 663	1 418	8 255	6 115	5 966
352002	Armstorf	1 567	1	760	3	6	443	7	380	52	32
352003	Bederkesa, Flecken	1 857	6	88	10	6	718	61	222	377	323
352004	Belum	1 402	8	-	-		9	4	1	1	91
352007	Bramstedt	1 750	9	95	32	10	946	44	637	168	25
352008	Bülkau	1 648	4	31	-	-	12	7	2	1	14
352009	Cadenberge	461	4	-	1		17	1	4	10	8
352010	Cappel	494	3	-	-		3	3		-	10
352011	Cuxhaven, Stadt	6 162	48	59	137	233	859	99	414	219	265
352012	Dorum	1 284	18	-	-	3	10	6	-	1	59
352013	Drangstedt	577	17	30	2	4	738	29	347	276	7
352014	Driftsethe	723	1	51	18	3	119	8	31	37	9
352015	Elmlohe	1 145	2	17	4	5	269	1	36	216	64
352016	Flögeln	954	-	252	3	1	356	9	113	204	342
352018	Geversdorf	1 064	4	-	-	1	7	4		2	193
352019	Hagen Im Bremischen	767	4	352	27	10	526	28	391	74	33
352020	Hechthausen	1 519	6	45	3	22	406	75	253	68	95
352022	Hemmoor, Stadt	2 608	8	9	40	15	178	24	82	42	145
352024	Hollnseth	1 109	1	8	6	4	87	9	5	63	29

noch: davon										Siedlungs- und Verkehrsfläche (100+200, 300 (ohne 310), 400, 500, 940) ⁶⁾	Schl. Nr.	Land Stat. Region Landkreis Kreisfreie Stadt Gemeinde
noch: Wasserfläche						Flächen anderer Nutzung						
darunter						zu- sammen (900)	darunter					
Fluss (810), Altwasser (87A)	Kanal (820)	Bach (840)	Graben (850)	See (860), Teich (880)	Sumpf (890)		Schutz- fläche (920) ³⁾	Friedhof (940)	Unland (950) ⁵⁾			
32	33	34	35	36	37	38	39	40	41			
-	-	4	5	4	-	2	-	2		338	257032	Rodenberg, Stadt
-	11	8	21	2		1	-	1	-	226	257033	Sachsenhagen, Stadt
-	-		4	4	-	2	-	2	-	139	257034	Seggebruch
-	-	11	9	21		17	-	10	7	1 330	257035	Stadthagen, Stadt
-	-		3		-		-			88	257036	Suthfeld
-	-	3	7	2	1	1	-	1	-	145	257037	Wiedensahl, Flecken
-	-	1	12	3	-	2	-	2		221	257038	Wölpinghausen
15 316	1 211	1 603	7 544	7 252	2 281	46 108	-	1 189	44 470	176 265	3	Lüneburg
269	3	317	452	1 177	242	2 579	-	186	2 327	18 025	351	Celle
-	-	16	50	8		2	-	2		417	351001	Adelheidsdorf
-	-	-	7	2	-	4	-	1	3	183	351002	Ahnsbeck
-	-	3	9	7	4	1	-	1		137	351003	Beedenbostel
-	-	25	27	30	5	27	-	7	20	1 562	351004	Bergen, Stadt
-	-	6	22	5	-	2	-	1	1	176	351005	Bröckel
67	-	42	55	139	29	108	-	45	63	4 316	351006	Celle, Stadt
-	-	14	24	3	2	1	-	1		310	351007	Eicklingen
-	-	17	9	39	77	7	-	3	3	446	351008	Eldingen
-	-	10	9	213	27	11	-	3	8	548	351009	Eschede
-	-	20	5	36	5	53	-	7	46	1 391	351010	Faßberg
-	-	4	2	46		3	-	1	2	116	351011	Habighorst
21	3	3	15	9		16	-	7	10	789	351012	Hambühren
-	-	24	11	52	7	57	-	5	52	999	351013	Hermannsburg
-	-	4	3	36	9	9	-	1	8	177	351014	Höfer
-	-	8	17	4	-	10	-	2	8	279	351015	Hohne
-	-	15	10	9	12	3	-	2	1	550	351016	Lachendorf
19	-	5	24	4	8	7	-	3	4	302	351017	Langlingen
-	-	7	20	3	1	4	-	2	2	445	351018	Nienhagen
-	-	7	8	21	20	8	-	1	7	289	351019	Scharnhorst
-	-	3	3	16	2	148	-	3	146	695	351020	Unterlüß
-	-	-	19	3	-	6	-	4	2	362	351021	Wathlingen
44	-	11	35	16	5	5	-	3	2	476	351022	Klostergemeinde Wienhausen
35	-	22	12	10	8	72	-	5	5	825	351023	Wietze
83	-	43	49	415	18	628	-	8	620	1 510	351024	Winsen (Aller)
-	-	10	7	48	2	1 387	-	70	1 315	726	351501	Gfg. Lohheide
1 520	453	310	1 518	1 615	431	2 739	-	141	2 557	22 828	352	Cuxhaven
6	2	4	13	6	1	3	-	1	2	209	352002	Armstorf
9	35	10	53	172	44	20	-	2	18	539	352003	Bederkesa, Flecken
16	2	-	55	7	-	2	-	2	-	159	352004	Belum
-	-	13	6	5		44	-	3	41	410	352007	Bramstedt
6	-	-	8				-	-	-	185	352008	Bülkau
-	3	1	4			1	-	1	-	237	352009	Cadenberge
-	-	4	1	2	4	1	-	1		116	352010	Cappel
6	43	9	46	69	6	1 468	-	28	1 434	3 210	352011	Cuxhaven, Stadt
6	15	8	28	2		1	-	1	1	396	352012	Dorum
-	1	-	6		-		-	1		171	352013	Drangstedt
-	-	4	4	1	-	1	-	1		163	352014	Driftsethe
-	13	14	37		-	2	-	1	1	217	352015	Elmlohe
-	14	3	26	294	5	1	-	1	-	185	352016	Flögeln
154	4	4	25	1	3	1	-	1		127	352018	Geversdorf
-	-	6	6	22		4	-	2	1	395	352019	Hagen Im Bremischen
66	7	-	6	13	2	8	-	2	5	407	352020	Hechthausen
50	6	4	10	69	6	32	-	7	25	791	352022	Hemmoor, Stadt
9	-	3	16	1		2	-	2		199	352024	Hollnseth

1 Bodenflächen nach Art der tatsächlichen Nutzung in Niedersachsen

1.4 Bodenfläche nach Art der tatsächlichen Nutzung in Niedersachsen am 31.12.2013¹⁾ nach Gemeinden (in ha)

Schl. Nr.	Land Stat. Region Landkreis Kreisfreie Stadt Gemeinde	Bodenfläche insg. ²⁾	davon								Betriebsfläche zusammen (300)
			Gebäude- und Freifläche								
			zusammen (100/200)	darunter							
				Öffentliche Zwecke (110)	Wohnen (130)	Handel- u. Dienstl. (140)	Gewerbe u. Industrie (170)	Mischnutz. mit Wohnen (210) ³⁾	Land- u. Forstw. (270)	Erholung (280)	
1	2	3	4	5	6	7	8	9	10		
352025 Ihlienworth		4 029	183	4	72	5	8	-	91	1	1
352027 Köhlen		2 672	91	1	52	1	2	-	30	1	13
352028 Kührstedt		2 560	105	1	39	1	2	-	52	3	8
352029 Lamstedt		5 274	297	11	127	13	28	-	109	2	40
352030 Stadt Langen		12 199	867	46	548	20	46	-	177	9	84
352031 Lintig		4 727	140	1	54	1	6	-	71	2	7
352032 Loxstedt		14 158	903	26	548	23	71	-	203	13	10
352034 Midlum		3 075	138	2	75	1	-	-	54	1	9
352035 Misselwarden		1 032	44	1	25	-	-	-	16	0	0
352036 Mittelstenahe		3 368	85	1	22	0	4	-	58	0	0
352037 Mulsum		843	33	0	22	-	1	-	9	-	0
352038 Neuenkirchen		1 965	109	1	59	2	7	-	39	0	0
352039 Neuhaus (Oste), Flecken		986	71	2	44	1	5	-	16	0	2
352040 Nordholz		6 511	498	12	326	7	40	-	76	7	25
352041 Nordleda		2 129	107	1	50	3	2	-	50	0	0
352042 Oberndorf		3 271	142	2	65	2	6	-	60	0	0
352043 Odisheim		1 350	69	1	35	1	2	-	29	-	0
352044 Osten		4 800	177	2	87	0	6	-	82	0	58
352045 Osterbruch		1 021	55	1	25	1	3	-	25	-	0
352046 Otterndorf, Stadt		3 354	377	16	211	20	42	-	61	19	1
352047 Padingbüttel		942	45	1	26	0	0	-	16	0	0
352048 Ringstedt		2 626	84	2	38	2	3	-	35	1	0
352049 Sandstedt		5 621	145	2	71	2	1	-	59	6	5
352050 Schiffdorf		11 355	750	26	482	30	36	-	144	12	18
352051 Steinau		3 607	128	1	54	4	1	-	66	1	0
352052 Stinstedt		3 010	88	1	22	1	2	-	58	2	0
352054 Uthlede		1 546	80	1	42	3	2	-	28	1	7
352055 Wanna		5 393	209	3	90	3	10	-	97	0	1
352056 Wingst		5 562	367	7	223	7	14	-	106	2	4
352057 Wremen		2 516	126	2	76	4	1	-	30	6	2
352058 Wulsbüttel		3 825	202	3	100	3	12	-	69	13	19
352059 Beverstedt		19 763	1 034	26	575	24	48	-	339	5	26
353 Harburg		124 497	11 869	375	8 234	489	927	-	1 182	325	671
353001 Appel		1 543	174	1	139	3	3	-	20	8	30
353002 Asendorf		1 470	115	3	90	1	2	-	13	4	2
353003 Bendestorf		388	154	4	138	3	4	-	4	2	0
353004 Brackel		1 391	106	2	68	3	11	-	11	1	1
353005 Buchholz i. d. N., Stadt		7 464	1 620	75	1 183	76	118	-	58	76	59
353006 Dohren		1 218	71	0	50	1	0	-	15	5	3
353007 Drage		3 034	204	6	151	6	5	-	33	1	71
353008 Drestedt		571	47	0	36	1	2	-	8	0	1
353009 Egestorf		4 870	191	4	117	11	25	-	33	1	4
353010 Eyendorf		1 368	61	2	44	2	3	-	9	0	1
353011 Garlstorf		1 685	49	0	38	2	0	-	8	0	5
353012 Garstedt		1 493	97	3	65	2	14	-	5	6	9
353013 Gödenstorf		1 654	60	0	38	1	4	-	15	1	1
353014 Halvesbostel		1 815	56	1	29	2	1	-	22	1	5
353015 Handeloh		2 691	268	4	227	3	3	-	21	9	2
353016 Hanstedt		5 930	330	13	229	15	14	-	35	8	5
353017 Harmstorf		597	45	0	36	0	4	-	4	1	0
353018 Heidenau		3 871	159	1	69	4	8	-	51	12	3
353019 Hollenstedt		2 186	222	6	129	20	21	-	20	9	4
353020 Jesteburg		2 797	439	10	375	15	6	-	26	4	4
353021 Kakenstorf		1 270	129	4	83	1	5	-	7	28	0

noch: davon											Schl. Nr.	Land Stat. Region Landkreis Kreisfreie Stadt Gemeinde
noch: Betriebs- fläche		Erholungsfläche			Verkehrsfläche				Landwirtschaftsfläche			
darunter		zusam- men (400)	darunter		zusam- men (500)	darunter			zusam- men (600)	darunter Ackerland (610)		
Abbau- land (310)	Lager- platz (330)		Sport- fläche (410)	Grünanl. (420)		Strasse (510)	Weg (520)	Bahn- gelände (540)				
11	12	13	14	15	16	17	18	19	20	21		
-	1	3	2	1	72	44	23	-	3 682	426	352025	Ihlienworth
13	-	7	2	5	125	33	91	-	1 918	619	352027	Köhlen
7	0	2	2	0	114	24	82	-	1 819	714	352028	Kührstedt
40	0	18	5	12	229	98	128	-	3 783	1 833	352029	Lamstedt
67	1	68	33	34	697	291	384	17	8 939	3 098	352030	Stadt Langen
6	1	8	3	5	179	68	109	0	3 783	981	352031	Lintig
9	1	81	31	48	667	348	280	22	10 970	1 574	352032	Loxstedt
8	0	19	4	2	150	71	72	1	2 264	1 133	352034	Midlum
-	0	1	0	1	41	18	21	1	918	499	352035	Misselwarden
0	0	2	1	1	128	70	57	-	2 928	864	352036	Mittelstenahne
-	-	2	2	0	39	11	24	4	741	171	352037	Mulsum
-	-	2	1	1	60	45	14	-	1 756	638	352038	Neuenkirchen
-	2	7	2	6	42	22	13	5	810	546	352039	Neuhaus (Oste), Flecken
22	1	43	9	17	271	139	97	13	4 564	1 707	352040	Nordholz
-	-	1	1	0	38	19	19	-	1 948	235	352041	Nordleda
-	0	4	3	1	70	43	19	4	2 921	689	352042	Oberndorf
-	-	1	1	0	40	20	2	-	1 202	117	352043	Odisheim
58	-	3	2	1	152	53	98	-	4 093	686	352044	Osten
-	-	1	1	0	26	13	2	1	897	397	352045	Osterbruch
-	1	77	7	51	156	82	40	17	2 589	1 188	352046	Otterndorf, Stadt
-	-	3	-	1	30	18	11	-	831	148	352047	Padingbüttel
-	-	43	40	2	113	30	80	-	1 782	597	352048	Ringstedt
-	1	28	4	2	189	87	96	-	4 593	438	352049	Sandstedt
12	2	94	33	49	622	222	357	34	8 620	2 036	352050	Schiffdorf
-	0	1	0	1	72	35	22	-	3 287	198	352051	Steinau
-	0	2	1	0	108	44	63	-	2 706	445	352052	Stinstedt
7	-	6	4	2	98	50	47	-	1 064	504	352054	Uthlede
0	0	8	5	3	164	76	83	-	4 665	875	352055	Wanna
2	2	42	15	18	215	124	77	9	3 555	942	352056	Wingst
-	2	16	2	3	140	43	88	7	2 129	850	352057	Wremen
15	4	53	29	14	204	95	107	-	2 491	834	352058	Wulsbüttel
18	3	53	26	26	873	360	463	40	14 602	4 550	352059	Beverstedt
500	62	1 489	689	683	6 789	3 625	2 291	606	65 173	36 305	353	Harburg
30	-	4	1	2	84	50	26	-	960	836	353001	Appel
2	-	13	8	5	55	30	24	-	780	332	353002	Asendorf
-	-	5	3	1	29	21	8	-	127	68	353003	Bendestorf
1	-	8	7	1	82	57	24	-	804	470	353004	Brackel
19	12	163	81	78	538	331	104	83	2 404	1 550	353005	Buchholz i. d. N., Stadt
3	-	6	3	3	38	20	17	0	815	489	353006	Dohren
69	2	62	12	19	143	64	67	3	2 118	1 286	353007	Drage
-	1	2	1	1	19	10	9	-	370	294	353008	Drestedt
2	1	32	8	7	221	117	84	7	2 342	1 298	353009	Egestorf
-	1	3	-	3	55	19	32	4	894	624	353010	Eyendorf
-	1	18	10	1	104	56	40	3	642	447	353011	Garlstorf
8	0	9	4	5	65	26	33	2	775	563	353012	Garstedt
1	0	2	1	1	59	15	38	5	827	543	353013	Gödenstorf
5	-	3	2	1	66	31	31	-	1 249	562	353014	Halvesbostel
-	-	17	3	14	110	45	51	10	1 023	432	353015	Handeloh
2	1	67	15	53	198	79	115	-	2 098	992	353016	Hanstedt
-	-	2	0	1	27	11	16	-	313	142	353017	Harmstorf
1	0	63	23	8	159	69	69	7	2 985	1 416	353018	Heidenau
1	3	18	9	9	121	76	36	-	1 279	619	353019	Hollenstedt
3	1	28	7	18	153	76	58	16	972	569	353020	Jesteburg
-	-	18	4	13	56	22	26	8	532	272	353021	Kakenstorf

1 Bodenflächen nach Art der tatsächlichen Nutzung in Niedersachsen

Noch: 1.4 Bodenfläche nach Art der tatsächlichen Nutzung in Niedersachsen am 31.12.2013¹⁾ nach Gemeinden (in ha)

Schl. Nr.	Land Stat. Region Landkreis Kreisfreie Stadt Gemeinde	noch: davon									
		noch: Landwirtschaftsfläche					Waldfläche			Wasserfläche	
		noch : darunter					zusammen (700)	darunter			zusammen (800)
		Grünland (620) ⁴⁾	Gartenland (630)	Moor (650)	Heide (660)	Brachland (690)		Laubwald (710)	Nadelwald (720)	Mischwald (730)	
22	23	24	25	26	27	28	29	30	31		
352025	Ihlienworth	3 138	6	31		41	20	5	9	3	67
352027	Köhlen	1 289		6	-	2	447	4	26	370	67
352028	Kührstedt	1 089		16		-	433	18	30	373	78
352029	Lamstedt	1 877	7	50	2	8	842	43	254	515	49
352030	Stadt Langen	5 149	16	609	18	41	1 188	49	631	350	312
352031	Lintig	2 644	1	133	24		563	48	381	127	43
352032	Loxstedt	8 565	46	723	14	45	628	54	240	204	809
352034	Midlum	1 075	1	12	41	2	466	23	402	26	28
352035	Misselwarden	413	6	-	-	1	1				26
352036	Mittelstenahe	1 901	2	156	2	3	188	70	78	27	31
352037	Mulsum	569	1	-	-	-	1		-	-	27
352038	Neuenkirchen	1 072	3	-	-		9	5	2	1	28
352039	Neuhaus (Oste), Flecken	249	13	-	-	1	3	1			48
352040	Nordholz	2 792	15	24	24	2	250	13	111	79	182
352041	Nordleda	1 699	3	4	-	-	15	10	4		19
352042	Oberndorf	2 186	11	-	-	4	18	9	3	1	115
352043	Odisheim	1 079	3	2	-	1	3	1	1		34
352044	Osten	3 219	13	55	2	2	133	53	65	7	180
352045	Osterbruch	470	28	-	-	1	3	2	-	-	37
352046	Otterndorf, Stadt	1 298	13	-	-	26	21	10	5	2	128
352047	Padingbüttel	676	8	-	-		2	-	-	-	30
352048	Ringstedt	1 091	1	80	12		519	28	391	86	84
352049	Sandstedt	4 014	3	103	1	32	67	5	12	2	495
352050	Schiffdorf	5 817	17	621	25	101	633	25	94	327	522
352051	Steinau	2 707	6	372	-	1	45	11	20	7	69
352052	Stinstedt	2 007	2	247	-	2	53	13	27	7	47
352054	Uthlede	540	2	3	11	3	261	5	23	26	30
352055	Wanna	3 254	10	525	1		277	9	155	58	57
352056	Wingst	2 480	4	113	3	5	1 119	44	591	465	239
352057	Wremen	1 276	1	-	-		7	-	-	5	93
352058	Wulsbüttel	1 565	2	50	18	21	803	63	587	115	43
352059	Beverstedt	9 238	85	590	79	53	2 941	380	1 194	1 119	200
353	Harburg	23 853	578	829	1 770	1 393	35 448	3 499	24 959	6 348	2 615
353001	Appel	99	8	2	3	10	267	9	223	24	22
353002	Asendorf	408		8	20	10	487	59	376	46	14
353003	Bendestorf	48		3	2	6	64	13	39	11	7
353004	Brackel	286	-	-	2	45	382	60	162	157	4
353005	Buchholz i. d. N., Stadt	558	123	39	91	34	2 557	140	2 075	313	99
353006	Dohren	248		18	12	49	275	12	226	33	7
353007	Drage	691	27	8	-	44	106	26	1	1	300
353008	Drestedt	69	-	1		5	125	11	74	38	5
353009	Egestorf	620	4	10	313	97	2 054	67	1 863	110	18
353010	Eyendorf	247	1	5	2	14	344	55	277	11	6
353011	Garlstorf	181	-	5	8	2	863	169	357	334	3
353012	Garstedt	190	2	1	9	9	522	47	400	69	11
353013	Gödenstorf	250	1	1	1	31	699	25	370	304	3
353014	Halvesbostel	654	-	12	4	17	425	57	264	101	7
353015	Handeloh	318	2	17	237	17	1 245	65	1 017	152	21
353016	Hanstedt	809		26	195	72	3 186	94	2 683	399	37
353017	Harmstorf	146	1	7	1	16	204	24	136	41	6
353018	Heidenau	1 383		147	7	29	476	98	192	169	22
353019	Hollenstedt	587	25	12	2	32	504	112	306	63	33
353020	Jesteburg	351	5	17	11	19	1 163	96	828	230	28
353021	Kakenstorf	200	-	12	20	27	522	33	391	91	13

noch: davon										Siedlungs- und Verkehrsfläche (100+200, 300 (ohne 310), 400, 500, 940) ⁶⁾	Schl. Nr.	Land Stat. Region Landkreis Kreisfreie Stadt Gemeinde
noch: Wasserfläche						Flächen anderer Nutzung						
darunter						zu- sammen (900)	darunter					
Fluss (810), Altwasser (87A)	Kanal (820)	Bach (840)	Graben (850)	See (860), Teich (880)	Sumpf (890)		Schutz- fläche (920) ³⁾	Friedhof (940)	Unland (950) ⁵⁾			
32	33	34	35	36	37	38	39	40	41			
4	13	11	39		-	2	-	2	-	260	352025	Ihlienworth
8	-	4	26	4	26	4	-	1	3	224	352027	Köhlen
6	24	2	22	1	23	1	-	1		223	352028	Kührstedt
6	2	4	16	19	2	17	-	4	13	547	352029	Lamstedt
2	24	15	109	141	20	44	-	11	5	1 661	352030	Stadt Langen
-	3	10	25	4		3	-	1	2	329	352031	Lintig
578	2	32	98	68	30	89	-	8	81	1 661	352032	Loxstedt
-	3	1	15	8	-	2	-	2		309	352034	Midlum
6	-	-	20		-	1	-			86	352035	Misselwarden
	4	8	18		1	4	-	2	2	217	352036	Mittelstenahne
2	4		20				-		-	74	352037	Mulsum
17	3	3	5		-	1	-	1	-	172	352038	Neuenkirchen
22	-	-	12	1	-	2	-	1	1	123	352039	Neuhaus (Oste), Flecken
6	1	26	43	21	85	678	-	6	672	820	352040	Nordholz
-	7	5	7		-	1	-	1	-	147	352041	Nordleda
79	10	2	21	1	3	1	-	1		218	352042	Oberndorf
-	24		9		1		-	-	-	110	352043	Odisheim
28	21		130	1	1	2	-	2		334	352044	Osten
-	17	1	20		-	1	-	1	-	83	352045	Osterbruch
8	39	-	25	43	10	4	-	3	1	615	352046	Otterndorf, Stadt
15	-	-	14	1	1	1	-	1	-	78	352047	Padingbüttel
9	-	5	25	3	42	1	-	1	-	240	352048	Ringstedt
330	12	7	39	77	29	99	-	1	97	368	352049	Sandstedt
12	20	22	168	246	54	95	-	10	84	1 482	352050	Schiffdorf
-	18	13	29	7	2	5	-	1	4	201	352051	Steinau
2	20	7	15	2		6	-	1	5	199	352052	Stinstedt
-	-	5	5	19		2	-	1		184	352054	Uthlede
13	4		36	2	1	11	-	2	9	384	352055	Wanna
4	12	4	40	179		23	-	3	20	629	352056	Wingst
	19	-	67	4	2	3	-		2	284	352057	Wremen
	-	4	5	10	23	11	-	2	9	465	352058	Wulsbüttel
32	1	34	46	87	1	34	-	14	17	1 983	352059	Beverstedt
903	47	57	491	871	227	444	-	110	319	20 428	353	Harburg
-	-		1	19	2	2	-	-	2	263	353001	Appel
-	-	1	1	11	1	5	-	1	4	183	353002	Asendorf
1	-	-	2	4	-	2	-	1	1	189	353003	Bendestorf
-	-	-	1	2	1	4	-	1	3	197	353004	Brackel
2	-	4	4	87	1	24	-	11	13	2 373	353005	Buchholz i. d. N., Stadt
-	-		1	5	1	1	-	-	1	116	353006	Dohren
129	16	-	95	46	9	30	-		29	412	353007	Drage
1	-	-	1	3		2	-	-	2	69	353008	Drestedt
-	-	4	1	13	-	8	-	3	5	449	353009	Egestorf
-	-		1	5	-	5	-	3	2	122	353010	Eyendorf
-	-	-	2	1	1	1	-	1		177	353011	Garlstorf
3	2	-	2	3	1	4	-	2	3	174	353012	Garstedt
-	-		2			3	-	1	2	123	353013	Gödenstorf
	-	1	2	3		4	-	1	4	126	353014	Halvesbostel
3	-	1	1	14	2	4	-	1	1	399	353015	Handeloh
1	-	5	2	27	3	8	-	5	3	603	353016	Hanstedt
2	-	-	1	3		1	-	-	1	74	353017	Harmstorf
2	-	1	3	16	1	5	-	1	3	384	353018	Heidenau
5	-	1	1	25	2	4	-	2	1	367	353019	Hollenstedt
7	-		2	18	-	12	-	10	1	630	353020	Jesteburg
6	-		1	5	1	1	-	-	1	203	353021	Kakenstorf

1 Bodenflächen nach Art der tatsächlichen Nutzung in Niedersachsen

1.4 Bodenfläche nach Art der tatsächlichen Nutzung in Niedersachsen am 31.12.2013¹⁾ nach Gemeinden (in ha)

Schl. Nr.	Land Stat. Region Landkreis Kreisfreie Stadt Gemeinde	Bodenfläche insg. ²⁾	davon								Betriebsfläche zusammen (300)
			Gebäude- und Freifläche								
			zusammen (100/200)	darunter							
				Öffentliche Zwecke (110)	Wohnen (130)	Handel- u. Dienstl. (140)	Gewerbe u. Industrie (170)	Mischnutz. mit Wohnen (210) ³⁾	Land- u. Forstw. (270)	Erholung (280)	
1	2	3	4	5	6	7	8	9	10		
353022 Königsmoor		1 001	59	0	32	1	2	-	23	0	1
353023 Marschacht		2 612	190	8	125	7	16	-	31	1	7
353024 Marxen		1 332	107	1	62	1	16	-	14	2	3
353025 Moisburg		1 125	98	2	74	2	2	-	12	3	1
353026 Neu Wulmstorf		5 618	757	24	430	34	152	-	66	43	73
353027 Otter		3 413	140	2	91	2	0	-	40	1	10
353028 Regesbostel		1 627	93	1	52	1	5	-	23	7	22
353029 Rosengarten		6 368	673	19	485	17	41	-	71	13	91
353030 Salzhausen		3 473	264	10	168	14	28	-	32	4	1
353031 Seevetal		10 520	1 742	51	1 277	94	132	-	108	22	170
353032 Stelle		3 870	506	12	365	28	43	-	36	6	4
353033 Tespe		2 487	218	2	171	8	6	-	21	5	4
353034 Toppenstedt		2 910	117	2	82	2	8	-	15	0	25
353035 Tostedt		4 825	509	27	366	22	45	-	35	6	5
353036 Undeloh		4 823	90	3	60	6	0	-	17	1	1
353037 Vierhöfen		1 392	66	3	47	1	-	-	13	1	14
353038 Welle		1 994	89	1	56	2	2	-	24	4	4
353039 Wenzendorf		2 147	167	2	81	1	31	-	32	7	2
353040 Winsen (Luhe), Stadt		10 958	1 188	61	741	72	134	-	115	13	22
353041 Wistedt		1 849	109	3	70	1	3	-	27	3	1
353042 Wulfsen		842	87	0	64	2	6	-	8	1	2
354 Lüchow-Dannenberg		122 065	4 182	144	2 606	159	325	-	799	31	296
354001 Bergen (Dumme)		2 549	101	3	66	4	5	-	22	-	4
354002 Clenze, Flecken		7 177	212	7	120	12	11	-	57	1	10
354003 Damnatz		1 628	40	0	21	0	0	-	15	-	2
354004 Dannenberg (Elbe), Stadt		7 637	532	36	314	39	50	-	76	0	32
354005 Gartow, Flecken		2 828	137	4	101	5	5	-	13	7	2
354006 Görhde		4 055	89	6	50	7	4	-	23	-	1
354007 Gorleben		2 126	100	2	50	2	35	-	11	1	32
354008 Gusborn		4 827	132	3	90	1	5	-	32	-	2
354009 Hitzacker (Elbe), Stadt		5 845	313	17	205	13	27	-	40	7	28
354010 Höhbeck		1 940	95	1	67	2	4	-	7	1	8
354011 Jameln		3 585	121	3	67	4	8	-	38	-	9
354012 Karwitz		3 165	109	0	55	1	22	-	15	-	27
354013 Küsten		4 129	132	3	77	7	2	-	38	3	10
354014 Langendorf		4 087	86	1	59	1	3	-	19	-	8
354015 Lemgow		6 447	154	2	120	3	1	-	26	1	7
354016 Luckau (Wendland)		2 223	70	1	38	-	6	-	23	-	9
354017 Lübbow		1 952	83	1	56	2	3	-	19	1	4
354018 Lüchow (Wendland), Stadt		8 909	586	35	331	33	88	-	71	1	17
354019 Neu Darchau		2 262	127	1	105	3	4	-	10	3	1
354020 Prezelle		4 167	56	1	43	-	0	-	12	0	0
354021 Schnackenburg, Stadt		2 370	60	2	35	2	2	-	18	-	7
354022 Schnega		5 396	161	3	77	3	11	-	62	0	6
354023 Trebel		6 645	127	2	80	4	4	-	37	0	2
354024 Waddeweitz		4 881	121	2	63	1	6	-	43	2	29
354025 Woltersdorf		2 805	92	4	71	2	3	-	11	-	31
354026 Wustrow (Wendland), Stadt		3 001	165	3	125	5	8	-	21	1	4
354027 Zernien		5 155	178	3	119	3	9	-	40	-	5
354501 Gfg. Gartow		5 092	1	-	1	-	-	-	-	-	0
354502 Gfg. Görhde		5 181	1	0	0	-	0	-	-	-	0
355 Lüneburg		132 350	7 749	427	4 862	274	802	-	1 135	87	366
355001 Adendorf		1 608	373	11	306	16	26	-	7	5	1
355002 Amelinghausen		2 726	187	6	125	6	18	-	24	2	2

noch: davon											Schl. Nr.	Land Stat. Region Landkreis Kreisfreie Stadt Gemeinde
noch: Betriebs- fläche		Erholungsfläche			Verkehrsfläche			Landwirtschaftsfläche				
darunter		zusam- men (400)	darunter		zusam- men (500)	darunter			zusam- men (600)	darunter		
Abbau- land (310)	Lager- platz (330)		Sport- fläche (410)	Grünanl. (420)		Strasse (510)	Weg (520)	Bahn- gelände (540)				
11	12	13	14	15	16	17	18	19	20	21		
-	1	1	0	0	51	26	18	6	840	332	353022	Königsmoor
5	2	23	3	20	161	79	66	9	1 927	817	353023	Marschacht
1	1	7	2	5	62	29	26	7	779	518	353024	Marxen
-	1	7	4	3	51	28	22	-	794	553	353025	Moisburg
39	1	56	25	31	295	207	69	3	2 788	1 804	353026	Neu Wulmstorf
10	0	4	0	3	102	46	56	-	2 294	1 009	353027	Otter
21	1	7	1	4	67	34	30	-	1 048	648	353028	Regesbostel
84	1	88	25	63	362	258	85	7	2 598	2 116	353029	Rosengarten
-	1	21	9	12	135	66	63	4	1 883	1 147	353030	Salzhausen
138	8	262	158	102	1 090	616	184	239	5 420	2 625	353031	Seevetal
-	4	50	25	25	335	161	74	83	2 036	866	353032	Stelle
1	3	39	6	16	116	61	52	-	1 699	1 126	353033	Tespe
24	1	10	6	4	143	70	69	3	1 537	937	353034	Toppenstedt
1	0	34	15	19	269	124	95	40	2 040	879	353035	Tostedt
1	-	3	1	2	155	32	122	-	1 403	443	353036	Undeloh
14	0	5	2	1	47	16	31	-	688	418	353037	Vierhöfen
4	-	4	3	1	73	40	27	2	1 140	596	353038	Welle
2	0	4	1	3	87	51	30	-	1 098	883	353039	Wenzendorf
8	13	315	193	119	690	398	218	46	6 881	3 833	353040	Winsen (Luhe), Stadt
-	1	5	4	2	71	36	30	4	1 400	628	353041	Wistedt
2	-	4	1	3	46	24	17	5	569	324	353042	Wulfsen
201	21	384	197	156	5 190	2 347	2 496	215	63 463	45 565	354	Lüchow-Dannenberg
4	-	14	6	3	128	71	47	5	1 827	1 180	354001	Bergen (Dumme)
8	1	10	6	3	305	141	159	-	3 931	3 088	354002	Clenze, Flecken
-	2	1	1	0	61	26	35	-	1 149	613	354003	Damnatz
30	1	65	24	39	473	225	180	51	5 277	3 384	354004	Dannenberg (Elbe), Stadt
-	2	37	3	22	85	47	36	-	1 395	518	354005	Gartow, Flecken
0	-	16	15	0	153	78	70	-	1 321	1 163	354006	Göhrde
0	1	5	3	1	99	34	64	-	576	295	354007	Gorleben
0	0	6	6	0	193	97	93	2	2 815	1 944	354008	Gusborn
24	1	28	12	8	327	135	124	56	2 351	1 620	354009	Hitzacker (Elbe), Stadt
1	1	3	-	3	75	35	40	-	1 025	458	354010	Höhbeck
9	-	5	3	2	158	74	75	7	2 311	1 844	354011	Jameln
27	-	2	1	1	114	48	43	22	854	703	354012	Karwitz
10	-	6	4	2	186	113	73	-	2 784	2 056	354013	Küsten
8	-	5	1	4	169	52	108	7	1 821	950	354014	Langendorf
5	0	9	8	1	265	82	180	-	4 417	3 362	354015	Lemgow
4	-	1	0	1	90	44	45	-	1 731	1 176	354016	Luckau (Wendland)
4	-	9	3	6	85	33	48	-	1 358	1 072	354017	Lübbow
6	6	58	19	39	489	257	172	21	6 199	5 116	354018	Lüchow (Wendland), Stadt
0	1	14	5	3	97	70	21	-	875	592	354019	Neu Darchau
0	-	3	2	0	168	26	136	-	1 986	1 358	354020	Prezelle
4	2	2	2	1	62	32	28	-	1 617	861	354021	Schnackenburg, Stadt
6	-	5	2	2	251	132	92	25	3 344	2 714	354022	Schnega
1	0	6	4	2	268	89	175	-	3 660	2 331	354023	Trebel
29	-	3	2	1	199	101	95	-	2 532	2 202	354024	Waddeweitz
17	1	6	5	1	127	64	60	-	1 933	1 692	354025	Woltersdorf
2	0	12	5	7	142	80	58	4	2 142	1 263	354026	Wustrow (Wendland), Stadt
0	3	56	55	1	200	111	72	16	2 211	2 008	354027	Zernien
-	-	0	-	-	162	34	128	-	18	2	354501	Gfg. Gartow
-	-	0	-	-	60	17	39	-	1	1	354502	Gfg. Göhrde
206	54	1 439	552	814	5 611	3 007	1 653	324	68 130	47 575	355	Lüneburg
-	1	98	71	27	130	78	20	9	650	488	355001	Adendorf
-	1	30	9	11	131	65	37	11	1 484	1 321	355002	Amelinghausen

1 Bodenflächen nach Art der tatsächlichen Nutzung in Niedersachsen

Noch: 1.4 Bodenfläche nach Art der tatsächlichen Nutzung in Niedersachsen am 31.12.2013¹⁾ nach Gemeinden (in ha)

Schl. Nr.	Land Stat. Region Landkreis Kreisfreie Stadt Gemeinde	noch: davon									
		noch: Landwirtschaftsfläche					Waldfläche			Wasserfläche	
		noch : darunter					zusammen (700)	darunter			
		Grünland (620) ⁴⁾	Gartenland (630)	Moor (650)	Heide (660)	Brachland (690)		Laubwald (710)	Nadelwald (720)	Mischwald (730)	zusammen (800)
22	23	24	25	26	27	28	29	30	31		
353022	Königsmoor	494	-	10	2	1	30	15	1	8	18
353023	Marschacht	1 026	18	21	-	35	64	44	1		233
353024	Marxen	247		-	3	10	361	32	310	12	10
353025	Moisburg	201	-	17	-	23	149	22	45	74	24
353026	Neu Wulmstorf	669	2	66	77	18	1 573	43	1 113	413	45
353027	Otter	1 162	-	61	18	41	820	220	339	249	34
353028	Regesbostel	359	-	1	2	36	357	34	273	39	22
353029	Rosengarten	354	71		17	39	2 511	335	1 398	761	15
353030	Salzhausen	685	2	8	16	24	1 129	121	874	130	28
353031	Seevetal	2 487	95	15	13	161	1 474	254	861	289	316
353032	Stelle	1 021	77	8		47	744	102	416	185	171
353033	Tespe	523	22	7	2	19	160	47	20	81	245
353034	Toppenstedt	530	5	24	9	32	1 054	115	684	252	18
353035	Tostedt	956	1	82	18	59	1 911	248	1 250	395	32
353036	Undeloh	280	-	33	617	30	3 152	111	2 857	180	16
353037	Vierhöfen	263	2		5	-	539	20	375	113	28
353038	Welle	489	-	24		29	670	87	518	61	9
353039	Wenzendorf	150	10	10	5	25	777	50	592	127	10
353040	Winsen (Luhe), Stadt	2 758	75	9	1	127	1 140	215	616	197	654
353041	Wistedt	666		76	6	22	246	84	69	83	14
353042	Wulfen	192	2	6	17	28	119	28	86	2	10
354	Lüchow-Dannenberg	16 299	225	66	746	511	45 261	5 615	31 777	7 294	3 098
354001	Bergen (Dumme)	624	9	2	4	6	446	161	195	78	26
354002	Clenze, Flecken	780	22	2	19	8	2 672	263	1 965	425	27
354003	Damnatz	523	2		-	12	161	95	19	28	208
354004	Dannenberg (Elbe), Stadt	1 778	29	6	22	58	901	163	530	148	339
354005	Gartow, Flecken	853	13		11		964	351	548	59	203
354006	Göhrde	144	2		11	-	2 469	54	2 046	366	6
354007	Gorleben	256	4	6	14	-	1 211	10	1 189	6	103
354008	Gusborn	851	9		7	4	1 563	307	971	263	109
354009	Hitzacker (Elbe), Stadt	676	16	-	11	28	2 501	109	1 889	472	281
354010	Höhbeck	494	16	-	47	8	456	40	343	68	273
354011	Jameln	453	3	1	8	2	934	120	678	126	45
354012	Karwitz	141	1		4	4	2 050	38	1 641	366	7
354013	Küsten	717	5	2	2	3	972	166	737	54	35
354014	Langendorf	842	2	2	3	21	1 713	401	1 169	132	278
354015	Lemgow	885	5	20	-	138	1 453	403	641	303	134
354016	Luckau (Wendland)	549	2	1		3	286	215	55	5	34
354017	Lübbow	279		-	1	3	335	41	265	11	55
354018	Lüchow (Wendland), Stadt	1 017	27	2	1	22	1 340	518	393	390	196
354019	Neu Darchau	243	5	-	26	9	970	162	396	389	166
354020	Prezelle	413	6	17	69	119	1 902	46	1 757	58	49
354021	Schnackenburg, Stadt	746	7	1	2	1	341	122	138	73	272
354022	Schnega	595	9	5	12	10	1 595	178	1 246	153	29
354023	Trebel	878	5	-	416	29	2 520	265	1 764	471	60
354024	Waddeweitz	293	4	-	33		1 981	56	1 811	99	11
354025	Woltersdorf	217	4	-	-	19	573	134	318	88	41
354026	Wustrow (Wendland), Stadt	860	14	-	1	4	433	376	27	18	95
354027	Zernien	174	4	-	23	1	2 494	39	2 056	392	9
354501	Gfg. Gartow	17	-	-	-	-	4 905	85	4 648	172	6
354502	Gfg. Göhrde	-	-	-	-	-	5 119	697	2 342	2 080	
355	Lüneburg	18 728	324	69	358	991	42 887	4 481	30 715	7 030	3 554
355001	Adendorf	130	3	16	7	7	322	18	257	41	22
355002	Amelinghausen	115	4	4	31	10	853	93	629	125	31

noch: davon										Siedlungs- und Verkehrsfläche (100+200, 300 (ohne 310), 400, 500, 940) ⁶⁾	Schl. Nr.	Land Stat. Region Landkreis Kreisfreie Stadt Gemeinde
noch: Wasserfläche					Flächen anderer Nutzung							
darunter					zu- sammen (900)	darunter						
Fluss (810), Altwasser (87A)	Kanal (820)	Bach (840)	Graben (850)	See (860), Teich (880)		Sumpf (890)	Schutz- fläche (920) ³⁾	Friedhof (940)	Unland (950) ⁵⁾			
32	33	34	35	36	37	38	39	40	41			
-	-	-	17	1	-	1	-	1	1	112	353022	Königsmoor
124	2	-	57	36	15	7	-	1	6	378	353023	Marschacht
2	-	3	4	1	-	4	-	1	3	179	353024	Marxen
5	-	-	2	12	5	2	-	1	1	157	353025	Moisburg
-	-	-	18	26	1	32	-	8	24	1 150	353026	Neu Wulmstorf
5	-	1	6	7	14	10	-	-	2	247	353027	Otter
1	-	-	1	13	6	10	-	1	9	170	353028	Regesbostel
-	-	-	1	11	2	31	-	5	25	1 135	353029	Rosengarten
7	-	-	4	16	1	14	-	4	9	424	353030	Salzhausen
132	1	1	45	133	3	47	-	14	33	3 140	353031	Seevetal
75	3	8	22	54	8	24	-	5	19	900	353032	Stelle
120	-	4	54	49	10	7	-	1	7	376	353033	Tespe
-	-	-	3	14	2	7	-	2	5	272	353034	Toppenstedt
2	-	-	1	28	1	26	-	6	20	821	353035	Tostedt
-	-	1	1	7	7	2	-	2	1	250	353036	Undeloh
3	-	-	6	20	-	6	-	1	5	119	353037	Vierhöfen
2	-	-	2	5	-	3	-	1	2	168	353038	Welle
1	-	-	1	7	1	2	-	-	2	259	353039	Wenzendorf
254	22	18	121	108	124	70	-	12	58	2 218	353040	Winsen (Luhe), Stadt
5	-	-	4	5	-	3	-	-	3	186	353041	Wistedt
2	-	1	-	6	1	6	-	-	6	137	353042	Wulfsen
1 572	45	57	658	447	300	192	-	65	125	9 916	354	Lüchow-Dannenberg
-	-	8	7	8	3	3	-	2	1	245	354001	Bergen (Dumme)
-	-	3	10	10	4	10	-	3	7	531	354002	Clenze, Flecken
162	-	-	7	17	21	6	-	1	5	105	354003	Damnatz
144	4	6	67	79	39	19	-	13	6	1 084	354004	Dannenberg (Elbe), Stadt
69	-	-	27	64	43	5	-	3	2	265	354005	Gartow, Flecken
-	-	-	2	4	1	1	-	-	-	258	354006	Göhrde
77	-	-	5	4	17	1	-	1	-	235	354007	Gorleben
59	-	-	37	11	1	8	-	2	5	335	354008	Gusborn
219	-	3	5	27	15	15	-	4	11	676	354009	Hitzacker (Elbe), Stadt
142	-	-	7	51	73	5	-	2	3	182	354010	Höhbeck
10	-	9	15	11	1	3	-	2	1	286	354011	Jameln
-	-	1	2	5	-	2	-	1	1	226	354012	Karwitz
-	-	5	16	12	1	3	-	2	2	326	354013	Küsten
215	-	-	17	15	31	7	-	1	6	261	354014	Langendorf
-	8	-	114	8	4	8	-	3	5	434	354015	Lemgow
10	-	8	13	3	-	3	-	1	1	167	354016	Luckau (Wendland)
-	-	-	37	17	1	23	-	1	22	179	354017	Lübbow
50	17	5	91	27	6	24	-	8	16	1 152	354018	Lüchow (Wendland), Stadt
156	-	2	1	4	2	12	-	2	9	241	354019	Neu Darchau
-	1	-	37	3	8	2	-	2	-	228	354020	Prezelle
207	-	-	18	22	20	8	-	1	7	128	354021	Schnackenburg, Stadt
-	-	2	15	11	1	5	-	2	3	419	354022	Schnega
14	-	-	38	7	2	2	-	1	-	404	354023	Trebel
-	-	-	4	5	2	5	-	3	2	325	354024	Waddeweitz
-	13	-	26	2	-	2	-	1	-	240	354025	Woltersdorf
38	2	5	33	12	5	9	-	2	7	322	354026	Wustrow (Wendland), Stadt
-	-	-	2	7	-	2	-	1	-	441	354027	Zernien
-	-	-	6	-	-	-	-	-	-	163	354501	Gfg. Gartow
-	-	-	-	-	-	-	-	-	-	60	354502	Gfg. Göhrde
1 842	155	104	715	504	204	2 615	-	130	2 446	15 088	355	Lüneburg
-	13	-	4	5	-	11	-	7	4	609	355001	Adendorf
3	-	-	4	22	1	7	-	3	4	354	355002	Amelinghausen

1 Bodenflächen nach Art der tatsächlichen Nutzung in Niedersachsen

1.4 Bodenfläche nach Art der tatsächlichen Nutzung in Niedersachsen am 31.12.2013¹⁾ nach Gemeinden (in ha)

Schl. Nr.	Land Stat. Region Landkreis Kreisfreie Stadt Gemeinde	Bodenfläche insg. ²⁾	davon								Betriebsfläche zusammen (300)
			Gebäude- und Freifläche								
			zusammen (100/200)	darunter							
				Öffentliche Zwecke (110)	Wohnen (130)	Handel- u. Dienstl. (140)	Gewerbe u. Industrie (170)	Mischnutz. mit Wohnen (210) ³⁾	Land- u. Forstw. (270)	Erholung (280)	
1	2	3	4	5	6	7	8	9	10		
355003	Artlenburg, Flecken	1 185	73	3	56	2	5	-	7	0	4
355004	Bardowick, Flecken	2 327	274	10	165	18	31	-	27	21	70
355005	Barendorf	924	82	3	70	3	1	-	4	0	19
355006	Barnstedt	1 971	49	0	36	1	-	-	12	0	1
355007	Barum	980	133	2	107	1	5	-	15	2	0
355008	Betzendorf	3 271	95	2	50	5	6	-	25	1	1
355009	Bleckede, Stadt	14 049	607	24	391	19	50	-	112	3	66
355010	Boitze	2 541	53	0	17	0	6	-	28	1	2
355011	Brietlingen	1 973	168	2	128	2	5	-	25	2	1
355012	Dahlem	1 702	52	5	26	-	3	-	18	0	2
355013	Dahlenburg, Flecken	4 985	249	4	133	8	44	-	48	4	8
355014	Deutsch Evern	1 117	158	3	136	2	9	-	4	2	0
355015	Echem	1 072	63	5	41	1	3	-	11	0	2
355016	Embsen	2 266	128	3	83	2	12	-	21	0	14
355017	Handorf	988	89	2	61	5	8	-	12	1	0
355018	Hittbergen	1 464	61	1	35	1	5	-	20	0	0
355019	Hohnstorf (Elbe)	1 022	118	2	87	2	4	-	20	1	15
355020	Kirchgellersen	1 999	99	3	67	3	12	-	11	1	9
355021	Lüdersburg	1 887	59	0	28	0	2	-	24	2	0
355022	Lüneburg, Hansestadt	7 034	1 879	276	1 032	116	363	-	23	14	39
355023	Mechtersen	1 442	51	1	36	2	0	-	9	1	0
355024	Melbeck	1 617	150	5	98	7	31	-	8	-	7
355025	Nahrendorf	4 404	130	2	82	5	5	-	32	2	4
355026	Neetze	2 686	181	8	104	2	20	-	36	7	3
355027	Oldendorf (Luhe)	3 269	92	1	60	2	1	-	25	1	15
355028	Radbruch	2 254	103	1	76	0	5	-	18	-	1
355029	Rehlingen	6 596	70	1	42	2	1	-	24	0	0
355030	Reinstorf	3 029	89	0	55	3	5	-	25	1	2
355031	Reppenstedt	1 478	193	5	167	6	5	-	9	-	7
355032	Rullstorf	2 282	101	1	72	0	0	-	24	-	15
355033	Scharnebeck	2 688	162	13	104	3	12	-	19	3	8
355034	Soderstorf	3 586	116	2	80	3	4	-	24	0	2
355035	Südergellersen	1 847	95	2	67	1	8	-	13	1	1
355036	Thomasburg	2 668	100	1	64	1	3	-	26	2	0
355037	Tosterglope	1 953	83	0	63	1	1	-	17	1	3
355038	Vastorf	2 185	79	0	35	2	22	-	18	-	24
355039	Vögelsen	826	88	2	77	2	1	-	4	1	2
355040	Wendisch Evern	1 487	66	1	55	0	1	-	7	1	0
355041	Westergellersen	2 038	83	2	64	1	1	-	14	-	0
355042	Wittorf	1 202	94	1	48	3	20	-	16	1	0
355049	Amt Neuhaus	23 724	574	10	233	16	37	-	268	1	15
356	Osterholz	65 079	6 215	441	3 774	204	347	-	1 263	101	209
356001	Axstedt	1 071	96	29	53	2	1	-	10	0	2
356002	Grasberg	5 555	630	10	331	12	21	-	242	4	4
356003	Hambergen	3 028	312	11	232	8	14	-	34	3	26
356004	Holste	3 534	102	0	53	2	4	-	34	6	3
356005	Lilienthal	7 209	861	47	513	32	54	-	195	15	4
356006	Lübberstedt	1 232	49	1	33	0	1	-	13	0	0
356007	Osterholz-Scharmbeck, Stadt	14 691	1 431	204	816	63	98	-	206	27	50
356008	Ritterhude	3 288	583	20	410	41	47	-	47	7	2
356009	Schwanewede	13 221	1 103	93	681	26	82	-	180	25	72
356010	Vollersode	4 637	250	3	140	4	12	-	73	13	33
356011	Worpswede	7 614	800	23	512	16	12	-	229	2	14
357	Rotenburg (Wümme)	207 030	11 423	591	6 343	625	856	-	2 301	259	1 354

noch: davon											Schl. Nr.	Land Stat. Region Landkreis Kreisfreie Stadt Gemeinde
noch: Betriebs- fläche		Erholungsfläche			Verkehrsfläche			Landwirtschaftsfläche				
darunter		zusam- men (400)	darunter		zusam- men (500)	darunter			zusam- men (600)	darunter Ackerland (610)		
Abbau- land (310)	Lager- platz (330)		Sport- fläche (410)	Grünanl. (420)		Strasse (510)	Weg (520)	Bahn- gelände (540)				
11	12	13	14	15	16	17	18	19	20	21		
1	2	11	2	6	94	26	29	-	796	559	355003	Artlenburg, Flecken
2	3	31	8	23	177	82	47	12	1 216	900	355004	Bardowick, Flecken
19	-	25	3	22	45	24	10	-	312	295	355005	Barendorf
1	-	8	3	6	54	30	21	-	1 086	882	355006	Barnstedt
-	0	52	45	6	47	32	14	-	616	396	355007	Barum
-	-	11	3	6	108	56	37	6	1 670	1 603	355008	Betzendorf
56	9	70	17	38	502	276	192	19	8 265	4 357	355009	Blekedede, Stadt
0	0	1	-	1	84	45	26	12	1 358	1 133	355010	Boitze
0	0	74	44	13	94	68	19	-	1 271	867	355011	Brietlingen
-	1	5	2	3	57	29	23	-	1 026	952	355012	Dahlem
3	1	50	8	40	222	114	73	10	2 480	1 962	355013	Dahlenburg, Flecken
-	-	14	5	9	63	31	15	9	273	195	355014	Deutsch Evern
-	-	5	3	1	61	18	24	7	784	354	355015	Echern
-	-	13	5	8	103	59	29	6	1 049	925	355016	Embsen
-	0	19	4	15	85	26	44	-	669	483	355017	Handorf
-	-	9	2	6	39	23	16	-	1 165	686	355018	Hittbergen
13	2	22	7	12	50	27	13	6	635	369	355019	Hohnstorf (Elbe)
6	2	15	4	12	69	37	29	-	876	699	355020	Kirchgellersen
-	0	149	144	5	56	38	17	-	1 089	714	355021	Lüdersburg
19	19	402	58	342	792	404	101	92	1 746	1 379	355022	Lüneburg, Hansestadt
0	-	7	1	6	44	19	24	-	843	496	355023	Mechtersen
3	1	32	4	21	80	35	22	6	805	665	355024	Melbeck
1	2	13	6	7	181	73	72	25	2 334	1 938	355025	Nahrendorf
0	1	13	4	9	109	73	28	5	1 579	1 141	355026	Neetze
14	-	10	1	8	100	61	34	2	1 705	1 414	355027	Oldendorf (Luhe)
-	0	12	5	7	123	33	60	11	810	516	355028	Radbruch
-	-	7	4	3	123	55	60	-	1 518	1 259	355029	Rehlingen
-	-	6	1	4	98	69	20	-	1 789	1 593	355030	Reinstorf
7	0	20	6	13	75	52	22	-	678	541	355031	Reppenstedt
15	0	22	4	15	89	57	24	7	1 254	821	355032	Rullstorf
6	2	30	9	21	197	68	42	23	1 235	905	355033	Scharnebeck
1	1	7	3	5	130	84	38	7	1 434	1 131	355034	Soderstorf
-	-	9	2	8	59	45	10	-	864	715	355035	Südergellersen
0	0	11	3	7	89	65	22	1	1 538	1 359	355036	Thomasburg
2	-	4	1	4	60	48	12	-	1 069	977	355037	Tosterglope
22	2	18	3	16	92	45	26	20	1 156	1 033	355038	Vastorf
-	2	20	3	16	35	27	7	-	549	457	355039	Vögelsen
-	-	9	3	6	90	29	20	15	565	529	355040	Wendisch Evern
0	0	37	27	7	60	35	22	-	762	566	355041	Westergellersen
-	-	14	1	13	65	29	29	-	959	621	355042	Wittorf
13	1	22	13	10	649	417	225	2	14 169	7 381	355049	Amt Neuhaus
118	34	596	290	296	3 064	1 728	1 057	113	44 466	10 184	356	Osterholz
1	0	4	3	1	58	29	22	7	537	187	356001	Axstedt
1	3	18	10	7	176	124	43	-	4 626	941	356002	Grasberg
5	7	16	10	6	165	91	56	16	2 092	615	356003	Hambergen
2	-	36	5	31	158	94	54	-	1 844	707	356004	Holste
2	2	63	35	26	311	189	95	-	5 482	518	356005	Lilienthal
-	0	2	1	1	66	36	18	11	640	180	356006	Lübberstedt
36	2	174	74	99	782	428	275	46	10 184	2 166	356007	Osterholz-Scharmbeck, Stadt
-	1	50	14	36	226	155	47	9	2 081	507	356008	Ritterhude
48	15	123	67	57	544	309	193	4	7 773	2 844	356009	Schwanewede
23	0	56	39	14	209	88	109	-	3 285	720	356010	Vollersode
1	4	54	33	19	368	185	145	20	5 922	801	356011	Worpswede
1 188	88	1 198	493	628	9 495	4 622	3 853	341	146 142	74 696	357	Rotenburg (Wümme)

1 Bodenflächen nach Art der tatsächlichen Nutzung in Niedersachsen

Noch: 1.4 Bodenfläche nach Art der tatsächlichen Nutzung in Niedersachsen am 31.12.2013¹⁾ nach Gemeinden (in ha)

Schl. Nr.	Land Stat. Region Landkreis Kreisfreie Stadt Gemeinde	noch: davon									
		noch: Landwirtschaftsfläche					Waldfläche			Wasserfläche zusammen (800)	
		noch : darunter					zusammen (700)	darunter			
		Grünland (620) ⁴⁾	Gartenland (630)	Moor (650)	Heide (660)	Brachland (690)		Laubwald (710)	Nadelwald (720)	Mischwald (730)	
22	23	24	25	26	27	28	29	30	31		
355003	Artlenburg, Flecken	210	5	1	-	20	76	19	18	13	127
355004	Bardowick, Flecken	210	48	9	5	42	503	20	442	20	43
355005	Barendorf	9	5	-	1	1	434	67	207	160	4
355006	Barnstedt	160	-	4	15	25	754	59	534	157	12
355007	Barum	211	1	-	2	5	87	16	59	7	41
355008	Betzendorf	45	1	2	4	11	1 375	53	938	381	7
355009	Bleckede, Stadt	3 700	10	-	11	172	3 391	422	2 207	662	891
355010	Boitze	181	5	-	1	34	1 037	29	990	8	6
355011	Brietlingen	383	3	4	3	9	296	106	133	51	61
355012	Dahlem	70	-	1	1	1	553	10	493	47	6
355013	Dahlenburg, Flecken	471	10	2	8	22	1 938	100	1 723	90	26
355014	Deutsch Evern	70	1	-	2	6	449	33	404	9	12
355015	Echem	425	-	-	-	4	85	60	11	2	71
355016	Embsen	100	-	-	2	21	922	129	656	128	8
355017	Handorf	179	1	1	2	2	69	27	7	7	38
355018	Hittbergen	470	-	-	-	8	66	44	3	7	108
355019	Hohnstorf (Elbe)	259	-	-	2	5	29	8	9	6	135
355020	Kirchgellersen	161	-	3	7	3	912	131	640	135	14
355021	Lüdersburg	363	-	-	-	11	496	328	80	86	34
355022	Lüneburg, Hansestadt	320	10	1	2	31	1 928	282	979	588	138
355023	Mechtersen	324	-	2	20	1	483	53	411	6	11
355024	Melbeck	121	-	2	1	15	520	50	342	127	17
355025	Nahrendorf	360	9	7	10	8	1 722	58	1 450	207	13
355026	Neetze	420	-	-	5	3	782	51	669	49	14
355027	Oldendorf (Luhe)	235	-	-	20	33	1 323	107	999	200	20
355028	Radbruch	271	2	3	13	4	1 170	229	827	97	20
355029	Rehlingen	157	2	-	83	15	3 828	117	3 396	311	21
355030	Reinstorf	190	-	-	2	4	1 034	42	918	69	6
355031	Reppenstedt	117	7	2	10	-	496	69	370	49	6
355032	Rullstorf	408	12	-	6	7	780	65	616	95	16
355033	Scharnebeck	324	-	-	-	-	966	296	267	391	85
355034	Soderstorf	184	57	1	50	11	1 859	119	1 503	199	32
355035	Südergellersen	131	-	1	6	9	797	128	541	124	10
355036	Thomasburg	163	1	3	9	3	906	111	702	91	21
355037	Tosterglope	73	1	-	4	13	718	21	457	229	10
355038	Vastorf	101	8	1	7	5	804	120	584	97	8
355039	Vögelsen	86	1	-	1	4	127	16	90	14	4
355040	Wendisch Evern	23	-	-	1	11	340	12	262	55	29
355041	Westergellersen	179	-	-	4	10	1 084	57	639	386	11
355042	Wittorf	326	2	-	-	8	35	7	2	17	32
355049	Amt Neuhaus	6 293	114	-	-	378	6 539	698	4 250	1 486	1 335
356	Osterholz	32 269	95	1 610	165	90	7 648	1 022	3 965	2 057	1 721
356001	Axstedt	332	2	13	1	-	369	34	256	78	3
356002	Grasberg	3 580	16	86	2	-	54	3	32	14	44
356003	Hambergen	1 284	1	177	13	2	392	38	219	114	22
356004	Holste	1 057	5	45	27	3	1 355	144	893	260	25
356005	Lilienthal	4 810	19	99	6	22	203	40	34	46	281
356006	Lübberstedt	459	-	-	1	-	469	30	168	262	4
356007	Osterholz-Scharmbeck,Stadt	7 260	9	677	39	5	1 537	259	613	456	237
356008	Ritterhude	1 521	8	6	8	30	258	49	38	117	80
356009	Schwanewede	4 738	12	115	49	16	1 934	309	1 049	475	851
356010	Vollersode	2 237	5	312	6	2	752	59	580	98	50
356011	Worpswede	4 991	17	80	13	9	324	57	83	135	123
357	Rotenburg (Wümme)	61 835	168	6 363	1 574	1 301	34 384	3 184	16 664	12 503	2 188

noch: davon										Siedlungs- und Verkehrsfläche (100+200, 300 (ohne 310), 400, 500, 940) ⁶⁾	Schl. Nr.	Land Stat. Region Landkreis Kreisfreie Stadt Gemeinde
noch: Wasserfläche						Flächen anderer Nutzung						
darunter						zu- sammen (900)	darunter					
Fluss (810), Altwasser (87A)	Kanal (820)	Bach (840)	Graben (850)	See (860), Teich (880)	Sumpf (890)		Schutz- fläche (920) ³⁾	Friedhof (940)	Unland (950) ⁵⁾			
32	33	34	35	36	37	38	39	40	41			
71	21	-	26	7		4	-	1	3	181	355003	Artlenburg, Flecken
11	-	2	24	4	2	12	-	4	7	555	355004	Bardowick, Flecken
-	-	-	1	1	2	4	-	2	1	153	355005	Barendorf
-	-	4	1	3	4	6	-	1	5	113	355006	Barnstedt
11	5	-	8	15	2	2	-	1	1	234	355007	Barum
-	-	1	1	4	1	6	-	1	5	215	355008	Betzendorf
590	1	23	94	73	90	257	-	9	248	1 198	355009	Bleckede, Stadt
-	-	1	2	3	-	1	-	-	1	139	355010	Boitze
25	9	-	14	10	3	9	-	1	8	337	355011	Brietlingen
1	-	-	3	1		2	-	-	2	115	355012	Dahlem
6	-		9	10	1	13	-	3	9	529	355013	Dahlenburg, Flecken
7	-		1	3		147	-	3	144	239	355014	Deutsch Evern
1	6	25	32	1	5	1	-	1		132	355015	Echern
-	-	2	2	4		29	-	3	5	262	355016	Embsen
-	4	2	20	11	-	18	-	2	16	196	355017	Handorf
62	-	13	18	15	-	16	-	1	15	110	355018	Hittbergen
89	-	1	27	17		19	-	1	17	192	355019	Hohnstorf (Elbe)
-	-	1	3	7	2	5	-	1	3	187	355020	Kirchgellersen
2	-	2	11	19	1	3	-		3	265	355021	Lüdersburg
34	14	6	17	54	8	111	-	49	57	3 141	355022	Lüneburg, Hansestadt
-	-	2	3	4	2	2	-	1	2	103	355023	Mechtersen
6	-	2	1	6	1	6	-	2	4	268	355024	Melbeck
-	-	2	6	4	1	7	-	1	6	328	355025	Nahrendorf
6	-	-	5	2	1	5	-	2	3	308	355026	Neetze
8	-	1	4	5	3	5	-	1	4	203	355027	Oldendorf (Luhe)
-	-	1	10	6	3	14	-	1	13	240	355028	Radbruch
4	-	2	2	8	5	1 030	-	-	1 030	200	355029	Rehlingen
-	-		2	2	1	5	-	2	2	197	355030	Reinstorf
-	-		2	4	-	3	-	3		291	355031	Reppenstedt
2	2	1	9	2	-	6	-	2	4	213	355032	Rullstorf
-	49		26	9		5	-	-	1	391	355033	Scharnebeck
4	-	2	4	19	3	4	-	1	3	256	355034	Soderstorf
-	-	2	4	3	1	11	-	1	10	166	355035	Südergellersen
6	-	3	3	10		3	-	1	2	201	355036	Thomasburg
-	-	1		9		5	-	-	5	149	355037	Tosterglope
-	-	-	2	4	2	3	-	1	2	192	355038	Vastorf
-	-		3	1	-	2	-	1		145	355039	Vögelsen
-	19		1	4	5	387	-	1	382	167	355040	Wendisch Evern
2	-	2	5	2		1	-	1	1	181	355041	Westergellersen
2	10		14	5	1	3	-	1	2	174	355042	Wittorf
889	2	-	287	105	51	421	-	12	410	1 258	355049	Amt Neuhaus
809	9	52	456	180	215	1 161	-	36	1 123	10 002	356	Osterholz
-	-	-	2	1	-	2	-	1	1	159	356001	Axstedt
11	-	-	32	1	-	3	-	2	1	829	356002	Grasberg
-	-	1	14	6	1	3	-	1	1	515	356003	Hambergen
-	-	3	4	11	7	12	-	1	11	298	356004	Holste
39	-	9	143	17	73	5	-	4		1 241	356005	Lilienthal
-	-	3		1	-	1	-	1	-	118	356006	Lübbertstedt
38	3	10	91	44	51	296	-	9	286	2 411	356007	Osterholz-Scharmbeck, Stadt
28	-	2	18	11	20	9	-	4	5	864	356008	Ritterhude
666		7	72	72	35	820	-	7	812	1 803	356009	Schwanewede
8	-	15	15	12		3	-	1	1	526	356010	Vollersode
18	6	2	65	5	27	8	-	3	4	1 239	356011	Worpswede
263	19	260	684	648	313	844	-	128	667	22 410	357	Rotenburg (Wümme)

1 Bodenflächen nach Art der tatsächlichen Nutzung in Niedersachsen

1.4 Bodenfläche nach Art der tatsächlichen Nutzung in Niedersachsen am 31.12.2013¹⁾ nach Gemeinden (in ha)

Schl. Nr.	Land Stat. Region Landkreis Kreisfreie Stadt Gemeinde	Bodenfläche insg. ²⁾	davon								
			Gebäude- und Freifläche								Betriebsfläche
			zusammen (100/200)	darunter							zusammen (300)
				Öffentliche Zwecke (110)	Wohnen (130)	Handel- u. Dienstl. (140)	Gewerbe u. Industrie (170)	Mischnutz. mit Wohnen (210) ³⁾	Land- u. Forstw. (270)	Erholung (280)	
1	2	3	4	5	6	7	8	9	10		
357001	Ahausen	3 448	151	3	99	3	9	-	28	3	1
357002	Alfstedt	1 622	72	1	36	2	5	-	21	-	4
357003	Anderlingen	3 567	107	1	52	2	4	-	40	1	7
357004	Basdahl	3 234	134	2	74	2	11	-	37	4	1
357005	Böttersen	1 985	89	2	51	4	3	-	27	0	10
357006	Bothel	1 675	149	4	92	4	16	-	17	13	8
357007	Breddorf	3 647	119	1	63	2	9	-	33	0	2
357008	Bremenvörde, Stadt	15 018	1 134	56	658	120	64	-	169	40	30
357009	Brockel	2 512	111	2	64	8	8	-	21	0	2
357010	Bülstedt	2 557	64	1	40	1	2	-	20	-	50
357011	Deinstedt	2 020	82	1	42	1	2	-	26	-	1
357012	Ebersdorf	2 883	106	1	53	3	5	-	37	0	4
357013	Elsdorf	4 901	199	3	95	6	12	-	65	7	76
357014	Farven	2 544	70	1	34	1	3	-	28	1	19
357015	Fintel	3 608	211	4	151	9	8	-	33	1	2
357016	Gnarrenburg	12 291	708	13	465	33	46	-	130	5	383
357017	Gross Meckelsen	1 234	44	0	21	3	0	-	17	-	0
357018	Gyhum	4 854	233	7	123	10	38	-	46	1	149
357019	Hamersen	1 361	45	1	20	2	1	-	21	-	1
357020	Hassendorf	1 167	94	1	58	3	1	-	7	12	0
357021	Heeslingen	8 231	436	7	235	12	31	-	117	15	15
357022	Hellwege	2 745	112	3	68	2	1	-	23	13	5
357023	Helvesiek	2 178	78	0	38	1	10	-	26	1	19
357024	Hemsbünde	2 233	111	1	61	4	12	-	22	1	6
357025	Hemslingen	2 747	118	1	79	3	6	-	22	0	4
357026	Hepstedt	2 996	76	3	44	0	1	-	26	0	0
357027	Hipstedt	2 938	105	1	71	3	1	-	26	2	4
357028	Horstedt	2 250	99	3	58	1	3	-	30	1	2
357029	Kalbe	1 025	43	0	30	0	1	-	10	0	0
357030	Kirchtimke	1 615	64	1	47	1	1	-	11	0	0
357031	Kirchwalsede	3 690	114	3	56	5	6	-	37	3	13
357032	Klein Meckelsen	1 459	73	3	43	2	-	-	22	-	0
357033	Lauenbrück	2 189	133	11	93	2	10	-	11	0	1
357034	Lengembostel	508	41	0	24	6	2	-	9	-	0
357035	Oerel	3 370	158	5	91	4	7	-	46	0	8
357036	Ostereistedt	2 850	122	1	45	2	5	-	39	1	36
357037	Reeßum	2 848	132	1	81	4	5	-	36	1	25
357038	Rhade	2 444	92	2	55	3	5	-	19	1	43
357039	Rotenburg (Wümme), Stadt	9 900	977	161	496	64	131	-	69	9	38
357040	Sandbostel	3 154	112	1	54	3	7	-	43	1	18
357041	Scheeßel	14 970	795	18	406	32	70	-	218	5	24
357042	Seedorf	1 870	184	117	36	5	5	-	20	-	4
357043	Selsingen	4 186	238	12	129	17	11	-	52	7	1
357044	Sittensen	1 855	320	11	187	63	39	-	15	1	8
357045	Sottrum	2 858	419	17	234	31	52	-	28	48	0
357046	Stemmen	2 465	69	1	39	4	1	-	21	3	0
357047	Tarmstedt	2 654	227	9	129	25	7	-	26	18	24
357048	Tiste	2 385	70	1	39	4	9	-	14	-	162
357049	Vahlde	1 753	65	1	36	-	1	-	27	0	1
357050	Vierden	2 130	81	0	42	3	1	-	26	8	0
357051	Visselhövede, Stadt	15 889	766	41	405	26	55	-	204	17	22
357052	Vorwerk	2 165	82	1	55	-	1	-	25	0	4
357053	Westertimke	1 205	64	0	24	1	21	-	15	0	0
357054	Westerwalsede	2 011	73	0	41	1	5	-	23	1	12

noch: davon											Schl. Nr.	Land Stat. Region Landkreis Kreisfreie Stadt Gemeinde
noch: Betriebs- fläche		Erholungsfläche			Verkehrsfläche			Landwirtschaftsfläche				
darunter		zusam- men (400)	darunter		zusam- men (500)	darunter			zusam- men (600)	darunter		
Abbau- land (310)	Lager- platz (330)		Sport- fläche (410)	Grünanl. (420)		Strasse (510)	Weg (520)	Bahn- gelände (540)				
11	12	13	14	15	16	17	18	19	20	21		
1	-	41	4	36	136	78	44	1	2 010	1 310	357001	Ahausen
3	0	4	2	2	68	37	31	-	1 343	613	357002	Alfstedt
5	2	3	3	1	112	61	49	-	2 972	1 698	357003	Anderlingen
1	-	8	2	7	139	70	64	5	2 404	805	357004	Basdahl
8	0	12	6	6	105	35	49	4	1 559	1 084	357005	Bötersen
-	5	19	9	7	83	43	34	-	1 175	660	357006	Bothel
-	2	4	2	2	179	90	85	4	3 062	2 068	357007	Breddorf
21	9	90	30	54	707	368	267	52	10 368	3 631	357008	Bremervörde, Stadt
-	1	11	4	6	93	37	50	-	1 213	642	357009	Brockel
48	-	4	2	1	110	56	53	-	1 835	943	357010	Bülstedt
-	-	2	1	1	76	41	35	0	1 660	1 107	357011	Deinstedt
3	-	5	4	2	125	47	77	-	2 273	1 109	357012	Ebersdorf
73	1	8	6	2	248	163	67	4	4 135	2 105	357013	Elsdorf
16	0	4	4	1	93	56	34	1	2 057	1 034	357014	Farven
-	0	26	4	22	159	73	84	-	2 558	1 520	357015	Fintel
373	8	40	21	16	533	266	229	17	9 043	2 173	357016	Gnarrenburg
-	-	3	2	1	80	45	24	5	750	515	357017	Gross Meckelsen
148	1	32	6	19	228	130	74	7	3 484	1 541	357018	Gyhum
-	-	2	2	0	57	33	23	-	1 129	569	357019	Hamersen
-	0	10	3	5	55	26	19	3	851	438	357020	Hassendorf
4	4	24	11	14	315	185	111	16	6 351	4 374	357021	Heeslingen
5	-	8	2	6	115	50	56	-	1 441	807	357022	Hellwege
-	0	45	17	28	81	48	33	-	1 665	1 000	357023	Helvesiek
-	4	13	3	9	91	49	28	-	1 274	788	357024	Hemsbünde
1	-	15	6	7	108	44	51	-	2 092	1 137	357025	Hemslingen
-	-	9	2	2	128	48	75	5	2 196	949	357026	Hepstedt
0	2	25	4	6	96	43	48	4	1 555	382	357027	Hipstedt
-	0	5	3	2	116	64	51	-	1 727	813	357028	Horstedt
-	-	2	1	0	73	40	21	2	746	397	357029	Kalbe
-	-	6	4	2	73	33	40	-	1 217	593	357030	Kirchtimke
12	1	10	4	6	149	64	78	-	2 445	1 275	357031	Kirchwalsede
-	-	1	1	1	51	22	25	2	1 125	519	357032	Klein Meckelsen
-	1	42	4	37	113	39	33	10	1 147	560	357033	Lauenbrück
-	-	1	-	1	30	24	4	-	394	177	357034	Lengenbostel
7	2	14	8	6	186	78	87	15	2 476	968	357035	Oerel
36	-	6	2	4	100	53	41	6	2 271	1 076	357036	Ostereistedt
21	3	10	3	7	163	96	61	-	2 216	1 457	357037	Reeßum
43	0	4	2	1	103	50	48	6	1 767	825	357038	Rhade
12	14	112	32	80	695	254	210	33	5 001	2 127	357039	Rotenburg (Wümme), Stadt
16	1	17	7	10	105	67	34	3	2 434	1 034	357040	Sandbostel
18	5	153	108	42	697	322	292	16	11 399	7 008	357041	Scheeßel
4	-	3	1	2	74	31	35	7	1 033	677	357042	Seedorf
1	0	23	7	9	183	98	73	11	3 090	1 532	357043	Selsingen
-	8	69	55	14	124	78	34	2	1 139	443	357044	Sittensen
-	0	54	18	28	195	126	45	6	1 766	967	357045	Sottrum
-	-	3	2	1	102	44	42	2	1 964	734	357046	Stemmen
23	2	15	5	8	135	73	53	7	1 901	921	357047	Tarmstedt
161	-	5	2	3	90	47	29	8	1 224	454	357048	Tiste
-	-	6	2	4	74	36	31	3	1 288	886	357049	Vahlde
0	0	5	2	2	66	42	24	-	1 683	769	357050	Vierden
15	5	85	23	62	678	234	363	11	10 353	7 174	357051	Visselhövede, Stadt
3	0	5	1	4	77	32	46	-	1 687	854	357052	Vorwerk
-	-	1	-	1	66	27	23	-	866	584	357053	Westertimke
12	0	4	3	1	96	41	35	3	1 283	902	357054	Westerwalsede

1 Bodenflächen nach Art der tatsächlichen Nutzung in Niedersachsen

Noch: 1.4 Bodenfläche nach Art der tatsächlichen Nutzung in Niedersachsen am 31.12.2013¹⁾ nach Gemeinden (in ha)

Schl. Nr.	Land Stat. Region Landkreis Kreisfreie Stadt Gemeinde	noch: davon									
		noch: Landwirtschaftsfläche					Waldfläche			Wasserfläche zusammen (800)	
		noch : darunter					zusammen (700)	darunter			
		Grünland (620) ⁴⁾	Gartenland (630)	Moor (650)	Heide (660)	Brachland (690)		Laubwald (710)	Nadelwald (720)	Mischwald (730)	
22	23	24	25	26	27	28	29	30	31		
357001	Ahausen	647		15	24	11	1 044	38	840	133	38
357002	Alfstedt	715	-	14		-	100	4	4	80	23
357003	Anderlingen	1 056	-	129	73	15	342	39	115	167	21
357004	Basdahl	1 505	1	60	25	8	529	96	125	294	15
357005	Böttersen	379	1	75	5	13	176	25	65	64	9
357006	Bothel	507	-	-	-	5	224	33	60	123	17
357007	Breddorf	873	-	18	79	22	225	5	195	11	40
357008	Bremervörde, Stadt	6 144	9	350	75	144	2 403	170	847	1 288	262
357009	Brockel	526	1	19	-	24	1 050	149	463	411	30
357010	Bülstedt	842	3	31	5	9	469	17	181	168	19
357011	Deinstedt	514	-	14	16	6	168	28	27	98	14
357012	Ebersdorf	1 132	3	20	8	2	337	22	253	60	15
357013	Elsdorf	1 737	1	67	223	2	206	27	150	22	26
357014	Farven	908	-	93	20	1	293	39	100	143	6
357015	Fintel	914		102	2	16	615	96	372	105	36
357016	Gnarrenburg	5 887		839	74	24	1 286	67	513	538	253
357017	Gross Meckelsen	232	-	-	3	-	343	11	163	167	13
357018	Gyhum	1 725		170	7	41	656	101	205	168	48
357019	Hamersen	546	-	9	5		115	15	89	11	10
357020	Hassendorf	376		30	1	4	145	29	52	51	11
357021	Heeslingen	1 672	-	179	100	12	973	170	522	263	93
357022	Hellwege	504	2	100	9	16	904	15	613	210	36
357023	Helvesiek	570	5	79	7	2	270	76	108	77	19
357024	Hemsbünde	440	-	1	8	30	704	57	286	305	31
357025	Hemslingen	715	3	187	1	46	397	50	201	116	13
357026	Hepstedt	1 145	-	17	79	3	571	37	315	217	14
357027	Hipstedt	1 007	4	146	13	3	1 118	35	918	158	30
357028	Horstedt	791	1	86	13	23	291	34	96	145	7
357029	Kalbe	293	-	46	9	1	151	2	54	95	10
357030	Kirchtimke	556	-	65	1	3	237	12	85	125	13
357031	Kirchwalsede	824		293	1	48	933	57	384	472	25
357032	Klein Meckelsen	589	-	9	8	-	202	21	84	90	5
357033	Lauenbrück	347		208	7	24	706	94	410	176	46
357034	Lengenbostel	215	-	-	1	-	35	2	15	12	8
357035	Oerel	1 412	21	45	21	10	511	15	301	189	11
357036	Ostereistedt	1 004		143	40	7	287	38	137	106	24
357037	Reeßum	691	4	35		25	274	41	132	88	26
357038	Rhade	797		13	106	23	420	12	298	108	15
357039	Rotenburg (Wümme), Stadt	2 374	33	300		157	2 923	170	1 144	1 309	141
357040	Sandbostel	1 180	-	139	68	11	417	10	320	64	46
357041	Scheeßel	3 782	7	458	44	87	1 755	268	658	639	136
357042	Seedorf	302	-	13	30	10	284	4	151	126	21
357043	Selsingen	1 352	-	154	45	5	561	27	368	96	39
357044	Sittensen	555	-	110	19	8	179	15	98	60	14
357045	Sottrum	725	5	31	12	24	378	17	267	67	41
357046	Stemmen	598	-	351	26	254	216	29	85	87	110
357047	Tarmstedt	844		111	12	4	310	12	109	164	27
357048	Tiste	498	-	268	3	1	797	52	262	481	16
357049	Vahlde	344	-	38	2	13	296	55	82	147	22
357050	Vierden	823	-	49	41	-	281	25	57	196	13
357051	Visselhövede, Stadt	3 018	47	66	1	31	3 856	515	1 770	1 462	111
357052	Vorwerk	698	1	119	13	1	299	27	178	71	6
357053	Westertimke	243		6	12	20	202	14	128	53	4
357054	Westerwalsede	304		59	4	10	537	13	410	96	5

noch: davon										Siedlungs- und Verkehrsfläche (100+200, 300 (ohne 310), 400, 500, 940) ⁶⁾	Schl. Nr.	Land Stat. Region Landkreis Kreisfreie Stadt Gemeinde
noch: Wasserfläche						Flächen anderer Nutzung						
darunter						zu- sammen (900)	darunter					
Fluss (810), Altwasser (87A)	Kanal (820)	Bach (840)	Graben (850)	See (860), Teich (880)	Sumpf (890)		Schutz- fläche (920) ³⁾	Friedhof (940)	Unland (950) ⁵⁾			
32	33	34	35	36	37	38	39	40	41			
10	-	8	9	10		28	-	1	1	329	357001	Ahausen
		12	10	1	-	7	-	2	5	147	357002	Alfstedt
1	-	8	11	1	-	4	-	2	1	226	357003	Anderlingen
		4	4	6	-	4	-	2	2	283	357004	Basdahl
-	-	1	3	5		25	-	1	24	209	357005	Böttersen
1	-	6	5	5	-	1	-	1	-	260	357006	Bothel
2	-		27	10		15	-	2	13	307	357007	Breddorf
72	4	9	89	72	15	25	-	15	8	1 955	357008	Bremenvörde, Stadt
-	-	6	10	10	5	2	-	1	1	219	357009	Brockel
-	-	2	6	11	-	8	-	1	6	179	357010	Bülstedt
5	-	1	3	2	2	15	-	1	14	163	357011	Deinstedt
-	-	6	3	6	-	18	-	2	15	239	357012	Ebersdorf
3	-	1	14	7		3	-	1	1	460	357013	Elsdorf
-	-	4	1	1	-	2	-	1	1	171	357014	Farven
-	-	3	14	12	7	1	-	1	-	398	357015	Fintel
6	13	8	36	54	136	45	-	6	38	1 298	357016	Gnarrenburg
5	-	2	1	5	-		-	-	-	128	357017	Gross Meckelsen
2	-	4	23	17	2	24	-	2	22	497	357018	Gyhum
3	-	1	4	2		1	-	-	1	106	357019	Hamersen
2	-	-	5	4	-	1	-	1	-	160	357020	Hassendorf
12	-	13	16	50	3	22	-	4	18	791	357021	Heeslingen
17	-	-	14	6	-	124	-	1	105	235	357022	Hellwege
1	-	2	9	5	1	1	-	1	-	224	357023	Helvesiek
-	-	10	7	14	-	2	-	2		223	357024	Hemsbünde
-	-	4	6	3	-	2	-	2	-	245	357025	Hemslingen
-	-	8	6	1	-	2	-	1	1	214	357026	Hepstedt
2	-	1	6	21	-	4	-	1	2	232	357027	Hipstedt
-	-	1	6	1	-	3	-	1	2	223	357028	Horstedt
-	-	3	5	2	-		-	-	-	118	357029	Kalbe
1	-	1	7	4		4	-	1	3	144	357030	Kirchtimke
-	-	4	5	16	-	1	-	1	-	276	357031	Kirchwalsede
-	-	1	3	2	-	1	-	1	-	126	357032	Klein Meckelsen
7	-	5	7	16	11	2	-	1	1	289	357033	Lauenbrück
-	-	2		6	-		-	-	-	71	357034	Lengenbostel
	1	1	2	7		6	-	3	3	362	357035	Oerel
4	-	2	10	7	1	4	-	2	2	230	357036	Ostereistedt
1	-	5	11	9	1	2	-	2	-	311	357037	Reeßum
-	-	3	5	6		1	-	1		200	357038	Rhade
23	-	10	51	55	3	14	-	13		1 823	357039	Rotenburg (Wümme), Stadt
11	-	4	16	14	1	4	-	4		240	357040	Sandbostel
19	-	13	53	34	18	10	-	9	2	1 660	357041	Scheeßel
8	-	3	2	9	-	266	-	2	265	262	357042	Seedorf
13	-	6	10	7	2	51	-	3	47	447	357043	Selsingen
5	-	1	3	4	-	3	-	3	1	522	357044	Sittensen
7		10	8	15	1	5	-	2	4	670	357045	Sottrum
5	-	1	8	6	90		-		-	175	357046	Stemmen
-	-	5	16	6		14	-	2	12	380	357047	Tarmstedt
5	-		7	4	-	21	-	-	21	166	357048	Tiste
	-	3	9	9	2	1	-	-		146	357049	Vahlde
1	-	2	8	2		1	-	-	1	152	357050	Vierden
	-	20	56	29	6	17	-	8	8	1 545	357051	Visselhövede, Stadt
	-	1	4	1		6	-	1	4	166	357052	Vorwerk
-	-	3	1		-	1	-	1	-	132	357053	Westertimke
	-		1	4	-	1	-	1	-	174	357054	Westerwalsede

1 Bodenflächen nach Art der tatsächlichen Nutzung in Niedersachsen

1.4 Bodenfläche nach Art der tatsächlichen Nutzung in Niedersachsen am 31.12.2013¹⁾ nach Gemeinden (in ha)

Schl. Nr.	Land Stat. Region Landkreis Kreisfreie Stadt Gemeinde	Bodenfläche insg. ²⁾	davon								
			Gebäude- und Freifläche								Betriebsfläche
			zusammen (100/200)	darunter							zusammen (300)
				Öffentliche Zwecke (110)	Wohnen (130)	Handel- u. Dienstl. (140)	Gewerbe u. Industrie (170)	Mischnutz. mit Wohnen (210) ³⁾	Land- u. Forstw. (270)	Erholung (280)	
1	2	3	4	5	6	7	8	9	10		
357055 Wilstedt		1 826	110	4	76	7	2	-	12	7	0
357056 Wohnste		1 918	66	1	35	1	1	-	24	0	43
357057 Zeven, Stadt		7 393	679	45	369	64	85	-	80	6	62
358 Heidekreis		187 367	8 812	619	4 531	490	878	-	1 632	347	397
358001 Ahlden (Aller), Flecken		2 584	100	1	69	4	6	-	16	-	0
358002 Bispingen		12 812	574	9	267	45	45	-	84	108	16
358003 Böhme		3 699	97	1	46	1	4	-	37	3	3
358004 Bornlitz		6 407	476	18	247	15	113	-	64	5	10
358005 Buchholz (Aller)		2 705	161	2	74	5	21	-	28	30	0
358006 Eickeloh		1 324	51	1	40	1	1	-	8	0	0
358007 Essel		3 405	108	0	43	6	10	-	27	21	0
358008 Bad Fallingb., Stadt		6 349	641	21	376	47	88	-	84	5	11
358009 Frankenfeld		2 433	61	2	26	2	1	-	26	1	0
358010 Gilten		3 337	113	1	55	3	1	-	41	2	3
358011 Grethem		1 635	54	0	33	1	1	-	18	0	2
358012 Hademstorf		923	71	1	37	1	6	-	5	19	0
358013 Häuslingen		1 358	56	0	34	2	3	-	16	1	3
358014 Hodenhagen		2 014	200	6	94	37	40	-	16	3	3
358015 Lindwedel		1 657	165	2	86	2	5	-	14	52	7
358016 Munster, Stadt		19 341	979	332	402	31	125	-	46	5	30
358017 Neuenkirchen		9 670	458	10	240	10	37	-	136	1	26
358018 Rethem (Aller), Stadt		3 376	166	4	81	7	28	-	40	4	2
358019 Schneverdingen, Stadt		23 459	1 164	39	647	58	84	-	270	37	53
358020 Schwarmstedt		2 993	265	10	178	19	25	-	23	0	4
358021 Soltau, Stadt		20 324	1 113	53	563	108	126	-	212	16	36
358022 Walsrode, Stadt		27 072	1 322	71	702	71	80	-	319	31	56
358023 Wietzenhof		10 689	310	5	144	12	23	-	82	4	118
358501 Gfg. Osterheide		17 799	106	31	48	2	3	-	19	1	12
359 Stade		126 602	9 174	296	4 963	274	1 535	-	1 821	69	870
359001 Agathenburg		1 132	71	0	39	3	18	-	10	0	22
359002 Ahlerstedt		6 245	380	6	158	7	29	-	163	2	3
359003 Apensen		2 075	150	8	80	11	16	-	26	0	1
359004 Balje		5 810	147	6	58	1	6	-	72	0	1
359005 Bargstedt		2 645	148	3	65	2	18	-	54	2	1
359006 Beckdorf		2 190	132	3	75	1	13	-	37	0	54
359007 Bliedersdorf		1 241	82	1	52	1	9	-	16	-	8
359008 Brest		2 457	76	1	29	1	3	-	40	1	1
359009 Burweg		1 623	93	1	52	1	3	-	34	0	1
359010 Buxtehude, Stadt		7 650	945	39	599	47	149	-	81	5	79
359011 Deinste		2 725	127	1	74	1	2	-	42	1	22
359012 Dollern		1 197	100	1	53	4	20	-	7	1	0
359013 Drochtersen		12 674	646	17	389	19	51	-	159	4	87
359014 Düdenbüttel		1 018	62	1	33	1	4	-	23	-	8
359015 Engelschoff		1 969	78	1	44	0	2	-	31	0	0
359016 Estorf		2 942	126	1	75	1	1	-	44	2	1
359017 Fredenbeck		4 858	310	9	192	10	12	-	77	4	36
359018 Freiburg (Elbe), Flecken		3 411	118	5	70	3	9	-	27	0	2
359019 Großenwörden		1 235	47	1	25	1	3	-	18	0	67
359020 Grünendeich		393	68	0	56	1	3	-	7	-	7
359021 Guderhandviertel		893	54	2	26	0	9	-	18	0	0
359022 Hammah		2 929	163	2	96	3	14	-	45	0	10
359023 Harsefeld, Flecken		5 181	462	16	296	15	40	-	73	6	15
359024 Heinbockel		2 271	99	1	46	0	4	-	45	2	0
359025 Himmelpforten		1 829	202	10	139	5	17	-	25	1	1

noch: davon											Schl. Nr.	Land Stat. Region Landkreis Kreisfreie Stadt Gemeinde
noch: Betriebs- fläche		Erholungsfläche			Verkehrsfläche				Landwirtschaftsfläche			
darunter		zusam- men (400)	darunter		zusam- men (500)	darunter			zusam- men (600)	darunter Ackerland (610)		
Abbau- land (310)	Lager- platz (330)		Sport- fläche (410)	Grünanl. (420)		Strasse (510)	Weg (520)	Bahn- gelände (540)				
11	12	13	14	15	16	17	18	19	20	21		
-	0	8	3	2	79	34	42	2	1 501	680	357055	Wilstedt
40	1	3	2	0	64	40	24	-	1 635	717	357056	Wohnste
52	7	58	23	26	418	213	130	58	4 906	2 572	357057	Zeven, Stadt
203	57	1 204	358	644	7 312	3 803	2 504	407	78 532	48 506	358	Heidekreis
-	-	9	2	6	106	39	59	-	1 377	544	358001	Ahlden (Aller), Flecken
7	2	81	28	50	507	354	106	28	5 439	2 915	358002	Bispingen
-	1	13	2	9	121	47	74	-	1 958	1 039	358003	Böhme
6	1	47	10	37	269	136	98	13	2 717	2 052	358004	Bomlitz
-	-	12	3	9	169	66	61	-	1 458	1 119	358005	Buchholz (Aller)
-	-	3	1	3	47	13	29	4	881	571	358006	Eickeloh
-	0	20	11	3	181	56	96	4	1 804	976	358007	Essel
5	4	50	10	35	428	209	101	43	3 049	2 177	358008	Bad Fallingbostel, Stadt
-	-	7	-	2	94	38	43	-	1 340	836	358009	Frankenfeld
-	0	3	1	2	129	61	68	-	2 329	1 740	358010	Gilten
-	-	3	1	2	63	16	47	-	897	527	358011	Grethem
-	-	9	2	5	40	12	25	3	488	285	358012	Hademstorf
0	0	4	1	2	43	17	25	-	1 013	502	358013	Häuslingen
-	2	69	2	66	155	57	30	9	849	424	358014	Hodenhagen
-	1	10	2	8	81	37	35	7	681	523	358015	Lindwedel
12	9	131	43	82	452	279	88	72	2 053	1 417	358016	Munster, Stadt
23	1	36	13	23	379	237	127	3	5 944	3 881	358017	Neuenkirchen
-	1	11	3	8	160	87	66	0	2 370	1 242	358018	Rethem (Aller), Stadt
15	11	104	30	67	886	533	292	39	13 289	6 893	358019	Schneverdingen, Stadt
-	4	21	9	12	140	62	63	9	1 588	1 084	358020	Schwarmstedt
19	6	316	90	124	971	550	220	122	8 392	5 602	358021	Soltau, Stadt
29	4	158	78	69	1 464	655	603	38	14 132	9 597	358022	Walsrode, Stadt
87	8	75	8	17	343	199	114	13	3 526	2 114	358023	Wietzendorf
0	2	12	9	3	81	42	36	-	958	446	358501	Gfg. Osterheide
547	79	742	403	315	5 003	2 787	1 812	250	92 044	35 066	359	Stade
22	-	6	2	4	52	21	19	11	876	481	359001	Agathenburg
3	0	20	17	3	248	168	77	-	5 282	2 656	359002	Ahlerstedt
-	-	4	3	1	103	59	31	10	1 660	1 182	359003	Apensen
-	0	4	4	0	114	37	76	-	5 184	2 486	359004	Balje
0	-	18	15	3	118	76	33	7	2 040	1 125	359005	Bargstedt
54	-	1	-	1	98	53	35	10	1 745	1 275	359006	Beckdorf
3	1	8	4	4	61	34	26	1	864	524	359007	Bliedersdorf
-	1	1	1	0	84	50	30	4	1 993	1 098	359008	Brest
1	0	3	1	2	82	45	32	6	1 367	423	359009	Burweg
62	4	164	101	63	514	294	167	30	4 796	1 979	359010	Buxtehude, Stadt
22	0	71	68	2	121	60	48	6	1 510	1 045	359011	Deinste
-	-	5	2	2	57	37	14	4	772	576	359012	Dollern
76	10	38	8	22	283	169	109	-	8 788	1 189	359013	Drochtersen
0	7	6	2	4	43	24	20	-	847	346	359014	Düdenbüttel
-	0	3	0	2	57	25	31	-	1 694	99	359015	Engelschoff
-	1	7	4	3	118	63	54	-	2 255	837	359016	Estorf
28	2	33	19	11	211	134	65	10	3 752	2 051	359017	Fredenbeck
-	0	10	2	5	69	28	39	-	2 297	951	359018	Freiburg (Elbe), Flecken
67	0	4	3	1	23	12	11	-	1 006	103	359019	Großenwörden
-	7	3	1	2	17	15	1	-	132	-	359020	Grünendeich
-	0	2	1	0	21	17	3	-	773	75	359021	Guderhandviertel
-	-	6	4	2	128	43	77	8	2 480	757	359022	Hammah
13	0	52	23	26	254	133	88	24	3 275	1 889	359023	Harsefeld, Flecken
-	-	5	3	1	93	49	44	-	1 748	761	359024	Heinbockel
-	1	10	7	3	82	52	22	5	1 329	375	359025	Himmelpforten

1 Bodenflächen nach Art der tatsächlichen Nutzung in Niedersachsen

Noch: 1.4 Bodenfläche nach Art der tatsächlichen Nutzung in Niedersachsen am 31.12.2013¹⁾ nach Gemeinden (in ha)

Schl. Nr.	Land Stat. Region Landkreis Kreisfreie Stadt Gemeinde	noch: davon									
		noch: Landwirtschaftsfläche					Waldfläche			Wasserfläche zusammen (800)	
		noch : darunter					zusammen (700)	darunter			
		Grünland (620) ⁴⁾	Gartenland (630)	Moor (650)	Heide (660)	Brachland (690)		Laubwald (710)	Nadelwald (720)	Mischwald (730)	
22	23	24	25	26	27	28	29	30	31		
357055	Wilstedt	700	-	113	1	6	110	12	82	13	12
357056	Wohnste	808	-	92	18	-	97	19	53	25	9
357057	Zeven, Stadt	1 950	14	177	155	34	1 176	123	665	292	83
358	Heidekreis	22 793	139	821	5 285	606	60 495	3 340	48 192	7 981	1 776
358001	Ahlden (Aller), Flecken	803		5	2	24	885	113	740	20	99
358002	Bispingen	911	1	3	1 562	39	6 128	255	5 158	671	54
358003	Böhme	871	3		9	12	1 379	82	1 218	69	123
358004	Bomlitz	592	2	12	6	52	2 831	111	2 387	292	46
358005	Buchholz (Aller)	325	1	1	1	3	741	59	643	29	54
358006	Eickeloh	285		2	1	4	292	15	208	59	48
358007	Essel	693	2	97	1	21	1 173	175	903	62	116
358008	Bad Fallingb., Stadt	810	5			54	2 103	160	1 547	369	59
358009	Frankenfeld	496	-	-	-	7	868	11	626	227	61
358010	Gilten	483	26	1		5	712	130	418	156	46
358011	Grethem	311	5	-	4	4	590	18	544	21	24
358012	Hademstorf	189			3	11	261	5	239	8	53
358013	Häuslingen	490	1	-	-	10	181	45	95	34	56
358014	Hodenhagen	392		2	2	23	636	53	400	178	101
358015	Lindwedel	149		1		7	706	16	661	21	3
358016	Munster, Stadt	439	3	58	118	17	6 826	283	5 817	697	91
358017	Neuenkirchen	1 949	1	29	62	17	2 757	197	2 077	407	58
358018	Rethem (Aller), Stadt	948	1	-	169	8	568	20	402	128	97
358019	Schneverdingen, Stadt	3 637	22	299	2 362	71	7 860	548	5 914	1 178	83
358020	Schwarmstedt	404	31	8	5	10	896	66	688	105	76
358021	Soltau, Stadt	1 961	8	73	647	89	8 833	388	7 531	805	151
358022	Walsrode, Stadt	4 187	23	119	41	74	9 312	443	6 606	2 066	207
358023	Wietzenhof	1 173	1	110	82	41	3 549	78	3 134	281	65
358501	Gfg. Osterheide	295	4	-	208	3	408	70	237	98	6
359	Stade	43 992	506	2 248	202	617	9 078	1 461	3 958	3 334	8 809
359001	Agathenburg	217	2	-	10	32	72	10	14	35	18
359002	Ahlerstedt	2 459	11	142	6	3	276	50	81	132	30
359003	Apensen	355	23	25	8	6	136	18	84	32	18
359004	Balje	2 435	12	-	-	71	49	32	1	13	295
359005	Bargstedt	799	18	80	4	1	295	45	159	85	17
359006	Beckdorf	400	6	52	2		119	27	68	18	28
359007	Bliedersdorf	249	16	-	3	15	207	26	132	47	11
359008	Brest	779	4	84	23	5	291	53	67	152	9
359009	Burweg	938	3	1		-	30	5	17	5	42
359010	Buxtehude, Stadt	2 192	93	118	41	67	980	98	427	421	119
359011	Deinste	423	4	35	3	-	851	58	622	163	19
359012	Dollern	52	6	69	9	20	212	17	141	43	13
359013	Drochtersen	6 748	45	147	-	34	102	47	20	14	2 535
359014	Düdenbüttel	470	4	20	-	6	47	6	26	12	4
359015	Engelschoff	1 530	6	11	-	-	86	57	14	13	50
359016	Estorf	1 190	1	221	4	1	295	25	191	77	130
359017	Fredenbeck	1 548	3	116	17	11	473	145	208	103	32
359018	Freiburg (Elbe), Flecken	1 254	4	-	-	8	38	12	9	4	864
359019	Großenwürden	721	1	147	-		33	18	8	5	54
359020	Grünendeich	24	2	-	-	1		-		-	166
359021	Güderhandviertel	102	8	-	-	4	1		1	-	41
359022	Hammah	1 650	4	65		1	101	21	39	35	38
359023	Harsefeld, Flecken	1 225	13	58	8	33	1 069	124	378	548	47
359024	Heinbockel	906	3	74	3		312	26	79	199	9
359025	Himmelpforten	919	22	4	-	-	169	36	31	96	33

noch: davon										Siedlungs- und Verkehrsfläche (100+200, 300 (ohne 310), 400, 500, 940) ⁶⁾	Schl. Nr.	Land Stat. Region Landkreis Kreisfreie Stadt Gemeinde
noch: Wasserfläche						Flächen anderer Nutzung						
darunter						zu- sammen (900)	darunter					
Fluss (810), Altwasser (87A)	Kanal (820)	Bach (840)	Graben (850)	See (860), Teich (880)	Sumpf (890)		Schutz- fläche (920) ³⁾	Friedhof (940)	Unland (950) ⁵⁾			
32	33	34	35	36	37	38	39	40	41			
-	-	7	5		-	5	-	1	5	198	357055	Wilstedt
-	-	2	5	2	-	2	-	1	1	136	357056	Wohnste
10	-	19	17	33	5	11	-	6	4	1 172	357057	Zeven, Stadt
510	-	205	331	623	104	28 839	-	115	28 499	17 637	358	Heidekreis
62	-	6	15	13	3	6	-	1	5	217	358001	Ahlden (Aller), Flecken
-	-	9	5	40	1	13	-	5	8	1 176	358002	Bispingen
61	-	3	22	31	7	5	-	2	3	237	358003	Böhme
5	-	12	3	23	4	11	-	6	4	803	358004	Bornlitz
30	-		8	14	2	110	-	1	1	343	358005	Buchholz (Aller)
28	-	8	7	5	-	1	-	1	-	103	358006	Eickeloh
44	-	5	30	16	20	2	-		2	310	358007	Essel
20	-	4	5	21	8	10	-	8	2	1 132	358008	Bad Fallingbostel, Stadt
43	-	2	6	7	2	2	-	1		164	358009	Frankenfeld
4	-	7	30	5	2	2	-	1	1	249	358010	Gilten
-	-	11	9	2	3	2	-	2		124	358011	Grethem
29	-	5	5	10	4	1	-		1	121	358012	Hademstorf
24	-	-	21	11	-	2	-	1	2	106	358013	Häuslingen
45	-	29	13	14	-	1	-	1		429	358014	Hodenhagen
-	-	-	3		-	2	-	2		266	358015	Lindwedel
2	-	17	1	61	11	8 779	-	13	8 651	1 593	358016	Munster, Stadt
-	-	9	6	40	3	12	-	4	8	880	358017	Neuenkirchen
43	-	13	26	12	4	2	-	2	-	341	358018	Rethem (Aller), Stadt
1	-	15	14	50	3	21	-	15	7	2 206	358019	Schneverdingen, Stadt
34	-	1	9	23	9	3	-	3	1	432	358020	Schwarmstedt
10	-	10	17	99	14	512	-	16	496	2 434	358021	Soltau, Stadt
26	-	25	55	95	5	421	-	17	404	2 988	358022	Walsrode, Stadt
-	-	14	21	29	1	2 702	-	6	2 695	765	358023	Wietzendorf
-	-	1	1	2	1	16 216	-	8	16 208	219	358501	Gfg. Osterheide
6 694	32	53	1 422	478	121	882	-	115	760	15 358	359	Stade
-	-	-	13	5	-	17	-	1	16	129	359001	Agathenburg
1	-	4	9	16	1	6	-	5	2	653	359002	Ahlerstedt
-	-	-	8	8	2	2	-	1		260	359003	Apensen
143	-	-	94	57	-	17	-	1	16	267	359004	Balje
-	-	1	2	11	2	9	-	3	6	286	359005	Bargstedt
-	-	3	5	20	-	14	-	1	12	233	359006	Beckdorf
-	-	2		6	2	2	-	1	1	156	359007	Bliedersdorf
-	-	2	3	4	-	2	-	1	1	163	359008	Brest
23	-	-	17	2		4	-	2	2	180	359009	Burweg
17	3	8	36	41	14	54	-	19	35	1 658	359010	Buxtehude, Stadt
1	-	1	5	9	3	4	-	2	2	321	359011	Deinste
-	-		4	7	2	37	-	1	36	163	359012	Dollern
2 226	1		252	38	16	195	-	5	189	984	359013	Drochtersen
-	-	-	3	1	-		-	-	-	120	359014	Düdenbüttel
7	3	-	40				-	-	-	139	359015	Engelschoff
81	-	3	11	17	18	11	-	2	9	254	359016	Estorf
5	-	5	9	12	2	11	-	3	8	565	359017	Fredenbeck
790	1	1	52	20	-	13	-	1	12	199	359018	Freiburg (Elbe), Flecken
28	1	-	25				-			75	359019	Großenwörden
158	-	-	8				-	1	-	95	359020	Grünendeich
5	-	-	36		-		-	-	-	78	359021	Guderhandviertel
-	-	1	14	19	3	4	-	2	1	309	359022	Hammah
2	-	4	6	32	2	8	-	7		777	359023	Harsefeld, Flecken
-	-	1	5	2	1	4	-	2	2	199	359024	Heinbockel
6	2	-	19	5	1	3	-	2	1	297	359025	Himmelpforten

1 Bodenflächen nach Art der tatsächlichen Nutzung in Niedersachsen

1.4 Bodenfläche nach Art der tatsächlichen Nutzung in Niedersachsen am 31.12.2013¹⁾ nach Gemeinden (in ha)

Schl. Nr.	Land Stat. Region Landkreis Kreisfreie Stadt Gemeinde	Bodenfläche insg. ²⁾	davon								Betriebsfläche zusammen (300)
			Gebäude- und Freifläche								
			zusammen (100/200)	darunter							
				Öffentliche Zwecke (110)	Wohnen (130)	Handel- u. Dienstl. (140)	Gewerbe u. Industrie (170)	Mischnutz. mit Wohnen (210) ³⁾	Land- u. Forstw. (270)	Erholung (280)	
1	2	3	4	5	6	7	8	9	10		
359026	Hollern	2 046	164	2	97	3	23	-	33	6	0
359027	Horneburg, Flecken	1 713	172	4	112	12	20	-	13	3	1
359028	Jork	6 227	480	34	280	14	22	-	127	4	5
359029	Kranenburg	1 419	63	0	42	1	2	-	17	-	8
359030	Krummendeich	3 003	70	1	35	0	0	-	30	0	0
359031	Kutenholz	6 817	305	7	160	6	17	-	104	4	34
359032	Mittelnkirchen	702	46	1	25	0	2	-	18	-	1
359033	Neuenkirchen	804	38	1	19	0	3	-	15	-	0
359034	Nottensdorf	714	62	1	41	1	10	-	7	1	0
359035	Oederquart	3 710	122	1	60	1	2	-	56	1	0
359036	Oldendorf	2 388	158	4	114	7	5	-	22	4	3
359037	Sauensiek	3 137	139	3	86	1	10	-	37	0	74
359038	Stade, Hansestadt	11 004	2 175	95	888	79	927	-	107	13	225
359039	Steinkirchen	956	66	4	37	4	5	-	14	-	12
359040	Wisshafen	3 369	230	3	146	4	32	-	45	0	79
360	Uelzen	145 414	6 030	361	3 234	213	538	-	1 255	247	233
360001	Altenmedingen	4 809	131	2	72	6	4	-	38	8	3
360002	Bad Bevensen, Stadt	4 805	439	51	248	16	55	-	43	20	7
360003	Barum	2 226	56	1	32	1	1	-	20	0	2
360004	Bienenbüttel	9 903	426	7	266	14	15	-	89	32	21
360005	Bad Bodenteich, Flecken	4 989	280	37	143	19	16	-	33	25	3
360006	Ebstorf, Klosterflecken	2 727	263	15	161	12	22	-	23	23	2
360007	Eimke	8 288	187	80	55	1	5	-	36	1	2
360008	Emmendorf	1 089	56	1	35	1	4	-	13	0	14
360009	Gerdau	3 800	142	3	70	2	14	-	43	3	4
360010	Hanstedt	5 530	102	2	43	0	4	-	48	2	10
360011	Himbergen	3 948	162	3	94	3	5	-	45	5	0
360012	Jelmstorf	1 371	69	1	33	1	1	-	15	19	0
360013	Lüder	5 533	116	3	60	1	7	-	34	5	2
360014	Natendorf	3 444	97	4	40	0	1	-	48	3	4
360015	Oetzen	3 077	102	2	52	2	8	-	34	2	23
360016	Rätzlingen	849	37	1	21	3	1	-	9	2	0
360017	Römstedt	1 897	62	1	34	1	2	-	22	2	0
360018	Rosche	7 191	194	5	88	7	10	-	68	7	46
360019	Schwienu	3 130	89	0	29	2	4	-	37	3	0
360020	Soltendieck	3 404	106	1	67	1	7	-	28	0	2
360022	Stoetze	3 799	78	0	37	1	5	-	31	0	9
360023	Suderburg	12 868	361	20	206	12	22	-	66	29	3
360024	Suhldorf	6 106	216	6	119	6	15	-	60	6	14
360025	Uelzen, Stadt	13 585	1 457	101	770	80	271	-	146	29	46
360026	Weste	2 527	79	1	40	0	4	-	32	0	0
360029	Wriedel	10 448	210	3	118	5	10	-	66	3	10
360030	Wrestedt	14 073	514	10	300	15	26	-	128	18	6
361	Verden	78 795	6 628	331	3 952	299	666	-	1 057	150	252
361001	Achim, Stadt	6 801	1 136	43	724	54	208	-	61	26	50
361002	Blender	3 828	214	3	130	8	7	-	57	3	3
361003	Dörverden	8 328	601	111	329	23	23	-	94	10	18
361004	Emtinghausen	2 133	132	1	73	3	5	-	45	2	0
361005	Kirchlinteln	17 416	779	16	411	15	33	-	245	15	19
361006	Langwedel, Flecken	7 612	630	20	441	18	39	-	75	16	70
361008	Ottersberg, Flecken	9 907	739	19	432	53	40	-	146	37	13
361009	Oyten	6 344	700	25	428	10	104	-	111	9	2
361010	Riede	2 700	185	2	116	3	10	-	51	3	0
361012	Verden (Aller), Stadt	7 158	1 035	77	590	82	165	-	68	24	37

noch: davon											Schl. Nr.	Land Stat. Region Landkreis Kreisfreie Stadt Gemeinde
noch: Betriebs- fläche		Erholungsfläche			Verkehrsfläche				Landwirtschaftsfläche			
darunter		zusam- men (400)	darunter		zusam- men (500)	darunter			zusam- men (600)	darunter Ackerland (610)		
Abbau- land (310)	Lager- platz (330)		Sport- fläche (410)	Grünanl. (420)		Strasse (510)	Weg (520)	Bahn- gelände (540)				
11	12	13	14	15	16	17	18	19	20	21		
-	-	11	4	4	63	50	11	1	1 422	45	359026	Hollern
-	0	17	9	9	98	64	26	7	887	378	359027	Horneburg, Flecken
1	1	10	6	5	199	165	29	-	3 971	111	359028	Jork
8	1	2	2	0	54	19	35	-	1 186	473	359029	Kranenburg
-	-	8	3	5	62	18	43	-	2 796	1 843	359030	Krummendeich
32	3	15	11	4	297	129	133	29	5 537	2 313	359031	Kutenholz
-	1	0	-	0	15	12	2	-	602	2	359032	Mittelnkirchen
-	-	1	-	1	10	9	1	-	704	30	359033	Neuenkirchen
-	-	7	1	6	49	34	11	4	528	243	359034	Nottensdorf
-	0	5	2	3	68	42	25	-	3 418	1 405	359035	Oederquart
1	0	10	7	3	115	43	70	-	1 829	739	359036	Oldendorf
73	1	8	3	2	118	67	50	1	1 958	872	359037	Sauensiek
32	24	156	54	102	671	356	176	75	5 936	1 609	359038	Stade, Hansestadt
-	12	3	2	1	24	19	5	-	641	44	359039	Steinkirchen
49	0	6	4	2	109	60	47	-	2 165	675	359040	Wisshafen
121	19	587	175	395	5 904	2 787	2 413	395	77 143	66 372	360	Uelzen
-	2	45	41	4	193	89	86	10	2 720	2 467	360001	Altenmedingen
5	1	43	7	36	315	152	88	19	2 626	2 255	360002	Bad Bevensen, Stadt
-	0	3	2	1	84	33	51	-	1 545	1 457	360003	Barum
20	-	31	3	28	407	180	156	24	5 506	4 527	360004	Bienenbüttel
1	2	57	2	55	230	104	104	13	2 461	1 739	360005	Bad Bodenteich, Flecken
1	2	16	4	10	160	74	47	34	1 232	1 069	360006	Ebstorf, Klosterflecken
1	-	3	1	2	174	73	100	-	1 938	1 504	360007	Eimke
3	0	4	3	1	66	33	22	12	753	651	360008	Emmendorf
3	1	7	4	3	155	96	40	-	2 348	1 896	360009	Gerdau
10	0	7	6	1	190	75	106	5	2 687	2 278	360010	Hanstedt
0	-	8	4	4	145	72	71	-	2 454	2 238	360011	Himbergen
-	-	2	1	1	64	35	19	9	852	724	360012	Jelmstorf
2	-	5	0	5	199	84	104	8	3 150	2 338	360013	Lüder
3	-	1	-	1	97	42	53	-	2 651	2 517	360014	Natendorf
-	1	5	2	3	131	74	48	7	2 195	1 955	360015	Oetzen
-	-	1	-	1	31	21	10	-	703	629	360016	Rätzlingen
0	0	11	11	1	71	38	31	-	1 549	1 371	360017	Römstedt
22	-	13	3	10	255	131	121	-	4 016	3 673	360018	Rosche
-	-	13	8	5	86	50	31	-	2 072	1 886	360019	Schwienau
1	2	6	2	4	138	64	54	19	1 945	1 704	360020	Soltendieck
7	1	2	1	1	147	53	78	16	1 974	1 848	360022	Stoetze
1	2	27	5	13	494	177	239	66	4 146	3 178	360023	Sudenburg
14	1	17	7	10	228	129	98	-	4 268	3 797	360024	Suhldorf
16	3	218	43	173	768	484	165	91	7 548	6 492	360025	Uelzen, Stadt
-	-	3	2	1	109	56	42	12	1 850	1 683	360026	Weste
8	1	12	1	8	307	124	155	24	3 993	3 619	360029	Wriedel
3	2	29	14	15	662	241	297	29	7 962	6 878	360030	Wrestedt
162	47	674	322	280	4 384	1 974	1 482	271	54 191	32 130	361	Verden
33	7	189	118	64	538	262	146	34	4 194	2 328	361001	Achim, Stadt
-	3	6	4	2	154	106	28	-	3 214	2 594	361002	Blender
13	3	40	16	17	399	150	179	27	5 370	3 881	361003	Dörverden
-	0	5	2	3	110	55	35	-	1 749	1 413	361004	Emtinghausen
4	4	36	13	21	794	284	386	57	10 574	6 702	361005	Kirchlinteln
68	2	41	8	28	470	212	130	27	4 925	2 954	361006	Langwedel, Flecken
3	6	47	22	23	506	187	202	12	7 830	2 548	361008	Ottersberg, Flecken
-	0	51	7	28	490	249	148	39	4 694	2 172	361009	Oyten
-	0	18	2	5	97	56	26	5	2 322	1 546	361010	Riede
25	8	197	123	73	520	257	102	67	4 078	2 447	361012	Verden (Aller), Stadt

1 Bodenflächen nach Art der tatsächlichen Nutzung in Niedersachsen

Noch: 1.4 Bodenfläche nach Art der tatsächlichen Nutzung in Niedersachsen am 31.12.2013¹⁾ nach Gemeinden (in ha)

Schl. Nr.	Land Stat. Region Landkreis Kreisfreie Stadt Gemeinde	noch: davon									
		noch: Landwirtschaftsfläche					Waldfläche				Wasserfläche zusammen (800)
		noch : darunter					zusammen (700)	darunter			
		Grünland (620) ⁴⁾	Gartenland (630)	Moor (650)	Heide (660)	Brachland (690)		Laubwald (710)	Nadelwald (720)	Mischwald (730)	
22	23	24	25	26	27	28	29	30	31		
359026	Hollern	166	10	-	-	17	4	2	-	2	345
359027	Horneburg, Flecken	372	9	1	4	25	499	21	277	195	36
359028	Jork	712	36	-	-	2	29	25	1	1	1 324
359029	Kranenburg	707	1	4	-	-	22	13	2	1	75
359030	Krummendeich	750	12	-	-	38	23	8	5	1	43
359031	Kutenholz	2 895	10	271	23	10	582	106	382	80	35
359032	Mittelnkirchen	23	1	-	-	-	-	-	-	-	37
359033	Neuenkirchen	157	3	-	-	-	-	-	-	-	50
359034	Nottensdorf	207	5	-	-	1	58	20	17	20	8
359035	Oederquart	1 729	18	23	-	1	30	22	7	1	66
359036	Oldendorf	811	43	234	1	-	248	43	115	86	23
359037	Sauensiek	938	4	136	1	4	826	66	197	558	11
359038	Stade, Hansestadt	3 632	29	90	34	170	457	140	135	127	1 264
359039	Steinkirchen	22	1	-	-	27	1	-	-	-	152
359040	Wischhafen	1 288	11	22	-	1	52	37	4	9	717
360	Uelzen	9 291	176	158	545	510	48 698	3 833	36 946	7 350	1 155
360001	Altenmedingen	236	4	-	7	3	1 692	131	1 026	524	20
360002	Bad Bevensen, Stadt	298	12	3	26	27	1 251	162	754	305	114
360003	Barum	67	4	-	1	-	518	212	154	140	9
360004	Bienenbüttel	881	16	2	40	41	3 166	368	2 194	561	111
360005	Bad Bodenteich, Flecken	642	6	5	46	20	1 870	37	1 722	84	84
360006	Ebstorf, Klosterflecken	157	4	-	-	1	1 035	231	535	268	14
360007	Eimke	292	2	12	98	30	3 103	164	2 454	477	15
360008	Emmendorf	89	1	1	8	3	1 141	37	65	30	54
360009	Gerdau	391	6	1	5	20	1 112	123	614	364	28
360010	Hanstedt	377	5	2	4	21	2 513	357	1 611	528	18
360011	Himbergen	186	5	3	8	14	1 163	44	980	113	13
360012	Jelmstorf	108	2	1	12	6	359	24	318	13	20
360013	Lüder	694	4	81	9	23	1 974	62	1 624	253	84
360014	Natendorf	123	2	1	1	7	577	72	400	94	14
360015	Oetzen	213	11	-	3	14	604	39	511	43	13
360016	Rätzlingen	69	2	-	1	2	70	8	52	9	5
360017	Römstedt	170	2	-	3	3	195	50	117	22	6
360018	Rosche	317	5	-	14	6	2 635	108	2 250	243	25
360019	Schwiebau	136	1	-	3	24	834	105	609	115	19
360020	Soltendieck	230	2	1	5	3	1 193	35	1 070	75	12
360022	Stoetze	115	3	-	6	3	1 579	13	1 523	35	8
360023	Suderburg	741	7	6	143	70	7 763	160	6 729	823	53
360024	Suhldorf	430	5	11	8	16	1 330	96	1 038	166	23
360025	Uelzen, Stadt	900	35	5	56	57	3 299	389	1 909	964	212
360026	Weste	159	1	-	-	4	471	57	343	64	10
360029	Wriedel	298	4	17	14	40	3 521	326	2 796	375	29
360030	Wrestedt	973	26	6	25	52	4 734	425	3 548	660	141
361	Verden	20 540	233	857	97	249	10 442	700	5 957	3 159	2 075
361001	Achim, Stadt	1 667	17	113	38	30	411	35	176	129	253
361002	Blender	608	1	-	-	10	77	21	10	21	154
361003	Dörverden	1 422	14	-	3	48	1 578	101	633	776	306
361004	Emtinghausen	336	-	-	-	-	106	22	14	54	30
361005	Kirchlinteln	3 643	34	98	25	30	5 013	217	3 533	1 154	188
361006	Langwedel, Flecken	1 712	16	205	6	31	1 274	94	698	400	194
361008	Ottersberg, Flecken	5 005	31	181	10	48	548	64	176	216	212
361009	Oyten	2 210	33	258	14	5	268	56	91	98	130
361010	Riede	744	20	-	-	2	18	4	5	3	53
361012	Verden (Aller), Stadt	1 577	16	2	2	34	981	81	613	205	268

noch: davon										Siedlungs- und Verkehrsfläche (100+200, 300 (ohne 310), 400, 500, 940) ⁶⁾	Schl. Nr.	Land Stat. Region Landkreis Kreisfreie Stadt Gemeinde
noch: Wasserfläche						Flächen anderer Nutzung						
darunter						zu- sammen (900)	darunter					
Fluss (810), Altwasser (87A)	Kanal (820)	Bach (840)	Graben (850)	See (860), Teich (880)	Sumpf (890)		Schutz- fläche (920) ³⁾	Friedhof (940)	Unland (950) ⁵⁾			
32	33	34	35	36	37	38	39	40	41			
271	8	-	63		3	36	-	1	35	240	359026	Hollern
2		4	7	22		3	-	3		290	359027	Horneburg, Flecken
1 003	2	-	269	32	16	208	-	5	202	699	359028	Jork
41	-	-	11	12	11	9	-	2	7	122	359029	Kranenburg
-	-	-	40	3	-	-	-	-	-	141	359030	Krummendeich
1	-	4	17	13		11	-	4	7	624	359031	Kutenholz
2	-	-	35		-	1	-	1	-	64	359032	Mittelnkirchen
4	-	-	45		1	-	-	-	-	50	359033	Neuenkirchen
-	-	1	2	5	1	1	-	1		119	359034	Nottensdorf
-	2	-	64			1	-	1	-	196	359035	Oederquart
-	-		4	18		2	-	2	1	287	359036	Oldendorf
-	1	1	7	2	-	4	-	2	2	267	359037	Sauensiek
1 099	6	4	104	33	15	120	-	24	92	3 219	359038	Stade, Hansestadt
119	-	-	33	1	-	57	-	1	56	106	359039	Steinkirchen
657	3	3	46	3	3	11	-	2	9	377	359040	Wisshafen
79	387	118	200	347	23	5 665	-	88	5 574	12 721	360	Uelzen
-	7	-	3	8	1	5	-	2	3	374	360001	Altenmedingen
25	52	4	3	29	1	11	-	9	2	807	360002	Bad Bevensen, Stadt
-	-	3	2	3	-	9	-	2	7	147	360003	Barum
19	54	4	12	19	3	235	-	3	232	867	360004	Bienenbüttel
-	37	12	19	15	-	3	-	2	1	571	360005	Bad Bodenteich, Flecken
-	-	4	3	7	1	5	-	3	2	443	360006	Ebstorf, Klosterflecken
-	-	4	5	6	-	2 867	-	1	2 865	366	360007	Eimke
7	33	-	1	13	-	1	-	-		137	360008	Emmendorf
-	-	8	6	11	2	4	-	1	3	306	360009	Gerdau
-	-	2	6	9	1	4	-	1	2	300	360010	Hanstedt
-	-	-	6	7	-	4	-	2	2	317	360011	Himbergen
12	-		5	3	6	-	1	5		135	360012	Jelmstorf
-	56	5	15	8	3	-	2	1		322	360013	Lüder
-	-	-	3	11	-	4	-	1	3	197	360014	Natendorf
-	-	4	5	5	5	-	2	3		262	360015	Oetzen
-	-	-	3	2	2	-	1	1		70	360016	Rätzlingen
-	-	-	4	2	-	2	-	1	1	145	360017	Römstedt
-	-	6	11	7	-	7	-	2	5	487	360018	Rosche
-	-	5	2	11	1	17	-	-	17	188	360019	Schwienu
-	-	-	5	6	1	3	-	2		253	360020	Soltendieck
-	-	-	5	3	-	3	-	1	2	229	360022	Stoetze
-	-	5	10	37		22	-	3	18	886	360023	Sudenburg
-	-	1	13	8		10	-	2	8	464	360024	Suhldorf
17	96	27	21	48	2	37	-	29	6	2 502	360025	Uelzen, Stadt
-	-	-	3	7	-	4	-	2	2	194	360026	Weste
-	-	2	2	22	3	2 367	-	3	2 364	533	360029	Wriedel
-	50	20	30	37	3	26	-	10	16	1 217	360030	Wrestedt
855	61	70	617	363	100	149	-	75	73	11 851	361	Verden
119	12	-	64	45	8	31	-	19	12	1 898	361001	Achim, Stadt
79	-	-	59	14	2	5	-	3	3	380	361002	Blender
150	16	-	66	45	26	15	-	8	6	1 054	361003	Dörverden
-	-	9	20	1	1	1	-	1	-	248	361004	Emtinghausen
48	1	28	48	44	19	13	-	9	4	1 633	361005	Kirchlinteln
88	25	2	49	27	4	7	-	6		1 150	361006	Langwedel, Flecken
94	-	3	87	22	6	13	-	6	6	1 308	361008	Ottersberg, Flecken
11	-	-	61	48	11	9	-	5	4	1 247	361009	Oyten
17	-	1	25	10		7	-	1	6	301	361010	Riede
141	7	6	47	53	14	42	-	14	27	1 778	361012	Verden (Aller), Stadt

1 Bodenflächen nach Art der tatsächlichen Nutzung in Niedersachsen

1.4 Bodenfläche nach Art der tatsächlichen Nutzung in Niedersachsen am 31.12.2013¹⁾ nach Gemeinden (in ha)

Schl. Nr.	Land Stat. Region Landkreis Kreisfreie Stadt Gemeinde	Bodenfläche insg. ²⁾	davon								Betriebsfläche zusammen (300)
			Gebäude- und Freifläche								
			zusammen (100/200)	darunter							
				Öffentliche Zwecke (110)	Wohnen (130)	Handel- u. Dienstl. (140)	Gewerbe u. Industrie (170)	Mischnutz. mit Wohnen (210) ³⁾	Land- u. Forstw. (270)	Erholung (280)	
1	2	3	4	5	6	7	8	9	10		
361013	Thedinghausen	6 569	477	15	277	29	32	-	104	6	39
	4 Weser-Ems	1 497 114	133 019	5 615	69 182	6 553	17 342	-	28 849	1 563	14 398
	401 Delmenhorst, Stadt	6 236	2 181	192	1 422	206	223	-	90	23	7
	402 Emden, Stadt	11 235	1 927	87	841	139	606	-	71	32	57
	403 Oldenburg (Oldenburg), Stadt	10 299	4 121	306	2 819	457	392	-	55	29	75
	404 Osnabrück, Stadt	11 980	3 798	408	2 153	298	735	-	129	23	136
	405 Wilhelmshaven, Stadt	10 691	2 813	380	1 183	145	868	-	67	28	231
	451 Ammerland	72 836	7 555	245	4 244	402	791	-	1 615	135	555
	451001 Apen	7 682	772	13	444	48	77	-	175	4	27
	451002 Bad Zwischenahn	12 973	1 607	95	958	98	138	-	260	40	56
	451004 Edewecht	11 351	1 383	32	852	54	161	-	255	7	308
	451005 Rastede	12 305	1 261	38	735	53	156	-	245	20	40
	451007 Westerstede, Stadt	17 923	1 510	50	772	91	123	-	419	22	56
	451008 Wiefelstede	10 602	1 023	16	483	57	136	-	261	43	68
	452 Aurich	128 731	11 056	346	7 182	426	783	-	1 811	161	968
	452001 Aurich, Stadt	19 722	2 173	84	1 400	122	177	-	333	10	258
	452002 Baltrum	650	35	3	18	2	12	-	0	1	3
	452003 Berumbur	642	140	2	125	1	4	-	7	0	0
	452006 Großefehn	12 723	1 051	25	616	38	81	-	227	14	21
	452007 Großheide	6 932	591	15	411	17	29	-	109	5	54
	452008 Hage, Flecken	1 662	255	7	199	7	24	-	13	2	15
	452009 Hagermarsch	2 232	72	1	24	2	0	-	42	1	0
	452010 Halbmond	655	59	0	44	1	2	-	13	-	0
	452011 Hinte	4 806	330	11	233	12	4	-	57	11	2
	452012 Ihlow	12 312	857	21	542	31	62	-	184	4	4
	452013 Juist	1 643	55	9	19	8	16	-	2	1	3
	452014 Krummhörn	15 921	776	25	465	29	20	-	180	10	17
	452015 Leezdorf	845	122	2	92	3	4	-	20	1	0
	452016 Lütetsburg	1 673	52	0	30	2	2	-	14	1	1
	452017 Marienhaf, Flecken	406	98	5	74	8	4	-	4	0	1
	452019 Norden, Stadt	10 632	1 184	58	754	41	116	-	139	36	55
	452020 Norderney, Stadt	2 629	159	23	74	8	37	-	2	4	23
	452021 Osteel	1 989	134	1	100	1	4	-	23	0	2
	452022 Rechtsupweg	513	116	2	95	1	7	-	11	-	1
	452023 Südbrookmerland	9 682	1 173	26	849	36	69	-	151	27	25
	452024 Upgant-Schott	2 478	217	2	149	10	11	-	38	0	19
	452025 Wiesmoor, Stadt	8 296	951	15	610	31	85	-	134	15	457
	452026 Wirdum	1 494	68	1	37	1	3	-	22	0	0
	452027 Dornum	7 678	389	8	224	14	12	-	85	18	5
	452501 Gfg. Nordseeinsel Memmert	517	0	-	-	-	-	-	-	-	0
	453 Cloppenburg	141 840	11 280	265	4 539	412	1 502	-	4 035	99	2 980
	453001 BarBel	8 434	825	19	503	20	61	-	208	6	14
	453002 Bösel	10 017	653	8	225	16	82	-	306	6	1 000
	453003 Cappeln (Oldenburg)	7 623	469	7	181	13	62	-	196	4	10
	453004 Cloppenburg, Stadt	7 063	1 241	87	659	106	167	-	189	7	37
	453005 Emstek	10 813	877	15	312	26	144	-	346	2	63
	453006 Essen (Oldenburg)	9 802	698	11	223	21	119	-	310	4	3
	453007 Friesoythe, Stadt	24 710	1 793	36	684	46	240	-	691	24	261
	453008 Garrel	11 331	1 026	15	347	40	138	-	458	10	16
	453009 Lastrup	8 527	579	14	194	18	72	-	265	3	11
	453010 Lindern (Oldenburg)	6 581	446	6	161	15	39	-	216	1	7
	453011 Lönningen, Stadt	14 323	945	17	399	36	118	-	356	7	15
	453012 Molbergen	10 252	575	13	191	20	65	-	262	16	3
	453013 Saterland	12 362	1 153	17	461	34	196	-	233	9	1 540

noch: davon											Schl. Nr.	Land Stat. Region Landkreis Kreisfreie Stadt Gemeinde
noch: Betriebs- fläche		Erholungsfläche			Verkehrsfläche			Landwirtschaftsfläche				
darunter		zusammen (400)	darunter		zusammen (500)	darunter			zusammen (600)	darunter Ackerland (610)		
Abbau- land (310)	Lager- platz (330)		Sport- fläche (410)	Grünanl. (420)		Strasse (510)	Weg (520)	Bahn- gelände (540)				
11	12	13	14	15	16	17	18	19	20	21		
16	12	45	6	18	306	154	100	4	5 242	3 544	361013	Thedinghausen
11 456	1 131	12 827	4 410	7 601	78 230	46 037	17 253	2 004	1 011 846	545 841	4	Weser-Ems
-	7	195	44	151	591	378	42	21	2 810	851	401	Delmenhorst, Stadt
-	27	178	60	113	874	614	86	86	6 611	2 312	402	Emden, Stadt
-	26	527	95	430	1 403	816	103	33	3 095	561	403	Oldenburg (Oldenburg), Stadt
65	18	513	123	378	1 483	946	124	168	3 748	2 363	404	Osnabrück, Stadt
-	110	478	84	381	1 275	545	97	54	4 111	400	405	Wilhelmshaven, Stadt
392	61	814	313	468	3 815	2 309	983	104	50 421	15 678	451	Ammerland
25	1	54	17	30	398	289	73	24	5 903	2 011	451001	Apen
44	11	266	120	143	830	452	250	21	8 000	1 863	451002	Bad Zwischenahn
284	16	77	36	40	535	381	125	1	7 898	2 266	451004	Edewecht
18	12	162	72	78	667	377	130	29	8 546	2 179	451005	Rastede
17	14	126	25	99	875	520	245	29	12 649	4 251	451007	Westerstede, Stadt
4	6	129	42	78	511	290	160	0	7 425	3 108	451008	Wiefelstede
773	91	1 249	444	750	5 975	4 078	1 346	114	96 057	31 656	452	Aurich
237	13	167	38	129	1 070	682	318	18	13 135	3 298	452001	Aurich, Stadt
-	2	5	2	2	15	7	2	-	135	-	452002	Baltrum
-	-	26	4	22	42	34	7	-	331	84	452003	Berumbur
11	2	88	29	55	567	414	124	-	10 489	2 025	452006	Großefehn
45	0	55	19	37	308	195	99	6	5 212	1 027	452007	Großheide
-	2	36	7	29	112	72	25	6	970	353	452008	Hage, Flecken
-	0	1	1	0	60	31	24	-	2 062	1 335	452009	Hagermarsch
-	0	14	10	4	33	28	5	-	517	212	452010	Halbmond
-	1	36	15	21	248	184	46	13	3 858	504	452011	Hinte
1	2	54	18	36	602	471	110	-	9 946	2 645	452012	Ihlow
-	2	7	3	4	49	16	3	0	1 233	-	452013	Juist
-	4	52	21	25	648	526	106	-	13 122	6 758	452014	Krummhörn
-	-	10	2	7	46	35	9	-	640	115	452015	Leezdorf
-	0	91	62	29	76	29	24	3	878	567	452016	Lütetsburg
-	1	12	2	10	35	24	2	2	244	69	452017	Marienhaf, Flecken
16	17	124	31	80	536	334	75	27	8 256	4 970	452019	Norden, Stadt
-	15	93	30	48	112	60	9	-	256	-	452020	Norderney, Stadt
-	1	7	2	5	82	55	15	5	1 713	766	452021	Osteel
-	1	6	4	2	31	25	6	-	341	27	452022	Rechtupweg
0	14	76	19	51	435	300	84	22	7 084	1 711	452023	Südbrookmerland
18	1	15	7	8	99	61	25	5	2 025	1 078	452024	Upgant-Schott
445	10	229	105	118	422	266	143	-	5 586	562	452025	Wiesmoor, Stadt
-	0	4	2	2	64	52	11	-	1 310	747	452026	Wirdum
-	2	41	11	27	281	176	74	5	6 713	2 803	452027	Dornum
-	-	0	-	-	0	-	-	-	0	-	452501	Gfg. Nordseeinsel Memmert
2 701	71	1 033	312	684	6 882	3 736	1 544	115	98 178	79 855	453	Cloppenburg
9	4	89	16	69	363	214	105	11	6 056	4 199	453001	BarBel
996	3	40	9	31	373	248	65	14	7 234	5 571	453002	Bösel
-	2	59	11	47	367	169	102	2	5 758	5 333	453003	Cappeln (Oldenburg)
-	20	130	38	91	560	351	46	16	3 920	3 296	453004	Cloppenburg, Stadt
45	4	94	21	74	688	304	155	7	6 618	5 897	453005	Emstek
-	2	63	13	49	473	173	129	8	7 187	6 311	453006	Essen (Oldenburg)
120	14	150	37	95	1 101	537	224	2	16 961	14 927	453007	Friesoythe, Stadt
7	8	95	20	61	449	291	64	4	8 668	8 042	453008	Garrel
-	1	40	13	28	429	266	82	5	6 468	5 456	453009	Lastrup
4	1	22	7	15	308	192	86	-	5 090	4 019	453010	Lindern (Oldenburg)
7	3	80	30	50	683	342	226	20	9 919	7 728	453011	Löningen, Stadt
-	3	106	77	29	463	236	169	-	6 429	5 348	453012	Molbergen
1 511	5	65	20	44	626	413	90	25	7 869	3 727	453013	Saterland

1 Bodenflächen nach Art der tatsächlichen Nutzung in Niedersachsen

Noch: 1.4 Bodenfläche nach Art der tatsächlichen Nutzung in Niedersachsen am 31.12.2013¹⁾ nach Gemeinden (in ha)

Schl. Nr.	Land Stat. Region Landkreis Kreisfreie Stadt Gemeinde	noch: davon									
		noch: Landwirtschaftsfläche					Waldfläche				Wasserfläche zusammen (800)
		noch : darunter					zusammen (700)	darunter			
		Grünland (620) ⁴⁾	Gartenland (630)	Moor (650)	Heide (660)	Brachland (690)		Laubwald (710)	Nadelwald (720)	Mischwald (730)	
22	23	24	25	26	27	28	29	30	31		
361013	Thedinghausen	1 615	50	-	-	10	169	6	7	102	285
4	Weser-Ems	432 758	7 073	17 397	3 119	4 943	188 254	34 677	89 978	45 822	43 370
401	Delmenhorst, Stadt	1 927	19	-	-	8	189	61	3	23	137
402	Emden, Stadt	3 996	22	-	-	279	135	2	-	2	866
403	Oldenburg (Oldenburg), Stadt	2 306	32	105	24	67	595	163	54	100	426
404	Osnabrück, Stadt	1 128	198	2	-	55	2 013	596	257	1 051	188
405	Wilhelmshaven, Stadt	3 553	3	-	-	153	1 098	114	-	1	638
451	Ammerland	29 632	3 987	578	12	448	7 763	2 272	2 047	2 629	1 852
451001	Apen	3 538	226	41	-	82	218	77	48	42	303
451002	Bad Zwischenahn	4 316	1 536	147	-	122	1 478	552	283	499	724
451004	Edeweicht	4 735	577	206	10	91	883	245	301	159	258
451005	Rastede	5 984	203	78	1	79	1 417	310	212	674	202
451007	Westerstede, Stadt	7 102	1 134	89	1	51	2 482	710	765	887	212
451008	Wiefelstede	3 958	311	17	1	24	1 286	379	438	368	152
452	Aurich	61 276	569	1 294	5	1 223	5 059	1 014	1 328	1 635	4 851
452001	Aurich, Stadt	9 346	59	397	4	30	2 100	167	888	822	393
452002	Baltrum	51	-	-	-	83	1	-	-	-	11
452003	Berumbur	247	-	-	-	-	92	-	10	75	11
452006	Großefehn	8 174	30	48	-	210	248	102	8	30	237
452007	Großheide	3 756	7	414	-	8	579	239	40	240	128
452008	Hage, Flecken	585	-	-	-	32	224	56	55	103	39
452009	Hagermarsch	721	1	-	-	5	5	1	-	1	32
452010	Halbmond	304	1	-	-	-	16	1	8	-	14
452011	Hinte	3 338	5	-	-	9	75	36	-	3	247
452012	Ihlow	7 210	16	38	-	35	380	185	16	108	452
452013	Juist	1 200	-	-	-	34	-	-	-	-	129
452014	Krummhörn	6 212	26	-	-	125	50	14	6	1	685
452015	Leezdorf	511	10	4	-	-	17	-	7	1	10
452016	Lütetsburg	284	7	-	-	21	534	157	235	119	40
452017	Marienhäfe, Flecken	174	1	-	-	-	2	-	-	-	13
452019	Norden, Stadt	3 198	10	-	-	76	95	3	1	6	335
452020	Norderney, Stadt	251	4	-	-	-	18	-	-	6	630
452021	Osteel	903	6	-	-	37	10	1	1	2	38
452022	Rechtsweg	303	6	4	1	-	11	1	2	6	6
452023	Südbrookmerland	5 291	15	17	-	49	81	15	7	7	773
452024	Uppgant-Schott	941	3	-	-	-	34	-	13	3	69
452025	Wiesmoor, Stadt	4 270	357	371	-	23	439	19	28	99	199
452026	Wirdum	550	-	-	-	12	3	-	-	-	44
452027	Dornum	3 456	5	-	-	433	45	16	2	4	175
452501	Gfg. Nordseeinsel Memmert	-	-	-	-	-	-	-	-	-	141
453	Cloppenburg	15 695	486	1 846	150	106	18 733	2 351	9 813	4 259	2 624
453001	Barßel	1 721	60	71	1	4	785	31	420	74	297
453002	Bösel	869	39	755	-	-	529	36	248	76	181
453003	Cappeln (Oldenburg)	403	18	-	-	3	892	520	49	189	66
453004	Cloppenburg, Stadt	520	28	-	72	1	1 080	108	545	343	87
453005	Emstek	610	67	24	-	9	2 323	224	1 076	906	145
453006	Essen (Oldenburg)	833	31	-	1	10	1 231	316	387	426	143
453007	Friesoythe, Stadt	1 739	91	190	1	8	3 946	259	2 802	303	489
453008	Garrel	600	18	-	5	3	901	69	346	346	172
453009	Lastrup	940	25	41	-	-	916	196	354	262	80
453010	Lindern (Oldenburg)	952	10	108	1	1	622	31	473	76	84
453011	Lönningen, Stadt	2 110	39	2	-	32	2 437	231	1 486	581	234
453012	Molbergen	563	9	408	67	32	2 430	220	1 467	556	242
453013	Saterland	3 834	51	248	2	5	641	111	160	121	404

noch: davon										Siedlungs- und Verkehrsfläche (100+200, 300 (ohne 310), 400, 500, 940) ⁶⁾	Schl. Nr.	Land Stat. Region Landkreis Kreisfreie Stadt Gemeinde
noch: Wasserfläche						Flächen anderer Nutzung						
darunter						zu- sammen (900)	darunter					
Fluss (810), Altwasser (87A)	Kanal (820)	Bach (840)	Graben (850)	See (860), Teich (880)	Sumpf (890)		Schutz- fläche (920) ³⁾	Friedhof (940)	Unland (950) ⁵⁾			
32	33	34	35	36	37	38	39	40	41			
109	-	21	92	53	9	6	-	2	3	853	361013	Thedinghausen
8 839	2 673	3 105	14 906	9 662	2 953	15 168	-	1 028	14 020	228 047	4	Weser-Ems
25	-	27	34	43	7	125	-	30	95	3 005	401	Delmenhorst, Stadt
309	57	-	113	115	55	587	-	28	560	3 063	402	Emden, Stadt
57	35	30	78	211	13	56	-	47	8	6 173	403	Oldenburg (Oldenburg), Stadt
24	24	25	19	83	7	101	-	89	12	5 953	404	Osnabrück, Stadt
40	8	-	82	186	33	47	-	32	4	4 828	405	Wilhelmshaven, Stadt
32	86	167	410	1 057	95	62	-	32	21	12 377	451	Ammerland
29	21	22	109	49	74	6	-	5		1 231	451001	Apen
-	4	29	48	632	9	13	-	8	3	2 722	451002	Bad Zwischenahn
-	57	29	91	78	2	9	-	5	1	2 023	451004	Edewecht
3	-	48	43	107	1	11	-	5	4	2 117	451005	Rastede
-	4	22	98	87	1	15	-	6	8	2 555	451007	Westerstede, Stadt
-	-	17	22	104	9	8	-	3	5	1 731	451008	Wiefelstede
340	292	101	1 689	1 131	950	3 517	-	76	3 432	18 550	452	Aurich
3	47	24	183	128	7	426	-	13	407	3 444	452001	Aurich, Stadt
-	-	-	3		1	444	-		444	59	452002	Baltrum
-	-	-	6	4			-	-		208	452003	Berumbur
25	64	23	70	32	22	22	-	7	14	1 724	452006	Großefehn
-	-	-	89	38	1	4	-	3	1	966	452007	Großheide
-	-	-	32	5	2	11	-	5	6	423	452008	Hage, Flecken
-	-	-	32	1	-	1	-	-	1	133	452009	Hagermarsch
-	3	-	10	1			-	-		107	452010	Halbmond
52	-	-	39	89	67	10	-	3	7	618	452011	Hinte
49	41	10	247	70	34	17	-	4	12	1 521	452012	Ihlow
-	-	-	4	28	-	167	-	1	166	115	452013	Juist
178	1	-	242	240	1	571	-	6	563	1 498	452014	Krummhörn
-	-	-	9	1	-		-	-	-	178	452015	Leezdorf
-	-	-	35	4		1	-	-	1	220	452016	Lütetsburg
-	-	-	8	6	-	1	-	1		147	452017	Marienhaf, Flecken
27	24	-	163	41	13	47	-	13	34	1 897	452019	Norden, Stadt
-	-	14	3	85	517	1 338	-	2	1 336	389	452020	Norderney, Stadt
-	-	-	35	3		4	-	1	3	226	452021	Osteel
-	-	-	6		-	1	-			155	452022	Rechtupweg
4	43	29	152	270	276	34	-	6	29	1 714	452023	Südbrookmerland
-	-	-	52	15	2		-			332	452024	Upgant-Schott
-	69	-	93	34	3	11	-	8	3	1 623	452025	Wiesmoor, Stadt
-	-	-	41		2	1	-	1		137	452026	Wirdum
1	-	-	137	32		28	-	1	27	717	452027	Dornum
-	-	-	-	1	-	376	-	-	376		452501	Gfg. Nordseeinsel Memmert
132	202	393	1 013	739	140	130	-	57	69	19 531	453	Cloppenburg
30	38	38	102	65	21	6	-	6		1 287	453001	BarBel
-	12	31	87	51	-	6	-	3	3	1 073	453002	Bösel
-	-	22	27	17	-	3	-	2	-	906	453003	Cappeln (Oldenburg)
-	-	9	9	41	28	9	-	9		1 976	453004	Cloppenburg, Stadt
-	-	14	23	94	14	6	-	5	-	1 681	453005	Emstek
36	15	26	39	26	1	4	-	3	1	1 240	453006	Essen (Oldenburg)
1	88	77	192	126	5	9	-	8		3 194	453007	Friesoythe, Stadt
-	-	39	82	50	1	4	-	4	-	1 583	453008	Garrel
-	-	31	36	13	1	3	-	3	-	1 063	453009	Lastrup
2	-	21	56	4		3	-	1	-	780	453010	Lindern (Oldenburg)
37	2	42	92	52	9	8	-	4	4	1 721	453011	Löningen, Stadt
1	-	16	57	115	52	5	-	3	1	1 150	453012	Molbergen
24	48	27	210	87	7	64	-	5	60	1 877	453013	Saterland

1 Bodenflächen nach Art der tatsächlichen Nutzung in Niedersachsen

1.4 Bodenfläche nach Art der tatsächlichen Nutzung in Niedersachsen am 31.12.2013¹⁾ nach Gemeinden (in ha)

Schl. Nr.	Land Stat. Region Landkreis Kreisfreie Stadt Gemeinde	Bodenfläche insg. ²⁾	davon								Betriebsfläche zusammen (300)
			Gebäude- und Freifläche								
			zusammen (100/200)	darunter							
				Öffentliche Zwecke (110)	Wohnen (130)	Handel- u. Dienstl. (140)	Gewerbe u. Industrie (170)	Mischnutz. mit Wohnen (210) ³⁾	Land- u. Forstw. (270)	Erholung (280)	
1	2	3	4	5	6	7	8	9	10		
454 Emsland		288 204	21 265	782	8 915	890	3 864	-	5 450	304	3 272
454001 Andervenne		1 968	93	1	29	2	4	-	53	-	13
454002 Bawinkel		2 035	173	6	66	4	23	-	70	0	4
454003 Beesten		2 563	144	2	52	5	17	-	66	-	1
454004 Bockhorst		1 819	80	2	44	1	7	-	24	-	540
454005 Börger		5 527	205	5	94	3	35	-	58	2	17
454006 Breddenberg		892	55	2	25	1	6	-	20	-	0
454007 Dersum		2 857	157	3	47	4	12	-	87	1	2
454008 Dörpen		3 307	378	10	141	26	113	-	53	2	9
454009 Dohren		2 564	105	2	41	2	7	-	50	0	0
454010 Emsbüren		13 935	801	15	280	18	155	-	228	45	39
454011 Esterwegen		4 958	290	16	175	8	34	-	48	3	100
454012 Freren, Stadt		4 893	350	8	137	22	52	-	117	7	4
454013 Fresenburg		2 159	93	1	34	10	11	-	27	3	9
454014 Geeste		13 304	916	40	379	13	134	-	244	7	265
454015 Gersten		2 883	134	2	42	2	7	-	77	1	1
454016 Groß Berßen		2 076	81	1	22	1	4	-	51	-	1
454017 Handrup		1 460	97	6	28	2	7	-	52	-	0
454018 Haren (Ems), Stadt		20 877	1 548	47	682	86	267	-	344	76	68
454019 Haselünne, Stadt		15 931	875	21	389	40	98	-	280	6	30
454020 Heede		3 110	212	2	81	4	33	-	56	9	0
454021 Herzlake		4 977	371	9	143	13	61	-	118	4	7
454022 Hilkenbrook		1 112	91	1	26	1	15	-	44	-	0
454023 Hüven		1 524	71	1	21	2	7	-	37	0	1
454024 Klein Berßen		1 692	83	3	32	4	13	-	26	-	0
454025 Kluse		2 527	124	2	61	1	14	-	43	1	4
454026 Lähden		7 988	400	8	173	7	41	-	157	1	4
454027 Lahn		2 125	84	4	24	0	9	-	43	0	1
454028 Langen		3 353	155	3	44	4	20	-	81	-	2
454029 Lathen		3 802	322	13	172	25	57	-	44	6	5
454030 Lehe		1 787	94	2	34	2	10	-	38	-	2
454031 Lengerich		3 173	190	6	73	11	22	-	72	1	6
454032 Lingen (Ems), Stadt		17 613	2 413	127	1 143	117	482	-	286	13	78
454033 Lorup		5 122	262	17	78	10	40	-	107	1	5
454034 Lünne		3 025	141	5	65	5	9	-	53	2	6
454035 Meppen, Stadt		18 834	1 772	151	850	108	262	-	324	16	71
454036 Messingen		2 542	110	1	36	3	4	-	64	0	1
454037 Neubörger		1 649	128	3	62	2	15	-	45	-	2
454038 Neulehe		1 362	88	1	22	1	11	-	49	-	16
454039 Niederlangen		2 935	171	3	33	11	40	-	74	0	9
454040 Oberlangen		2 217	83	2	39	2	4	-	34	1	1
454041 Papenburg, Stadt		11 841	2 256	79	1 061	132	731	-	164	14	146
454042 Rastdorf		2 633	121	3	26	3	15	-	74	-	3
454043 Renkenberge		1 898	65	1	20	1	1	-	39	-	3
454044 Rhede (Ems)		7 499	435	9	161	31	29	-	181	11	18
454045 Salzbergen		5 335	451	10	195	20	99	-	107	6	10
454046 Schapen		2 663	173	6	62	4	20	-	80	1	0
454047 Sögel		5 526	444	27	178	22	74	-	56	3	8
454048 Spahnharrenstätte		3 607	122	2	48	2	12	-	56	0	3
454049 Spelle		3 422	485	12	206	16	165	-	80	3	14
454050 Stavern		5 096	90	2	35	2	3	-	47	-	1
454051 Surwold		5 489	548	15	167	9	216	-	94	32	119
454052 Sustrum		3 559	162	2	38	2	6	-	110	2	4
454053 Thuine		1 247	102	11	46	5	13	-	25	0	0

noch: davon											Schl. Nr.	Land Stat. Region Landkreis Kreisfreie Stadt Gemeinde
noch: Betriebs- fläche		Erholungsfläche			Verkehrsfläche				Landwirtschaftsfläche			
darunter		zusam- men (400)	darunter		zusam- men (500)	darunter			zusam- men (600)	darunter Ackerland (610)		
Abbau- land (310)	Lager- platz (330)		Sport- fläche (410)	Grünanl. (420)		Strasse (510)	Weg (520)	Bahn- gelände (540)				
11	12	13	14	15	16	17	18	19	20	21		
2 765	210	1 758	816	821	15 045	9 248	3 749	357	184 767	135 265	454	Emsland
10	1	2	2	0	94	80	9	3	1 389	889	454001	Anderverne
0	1	8	5	3	99	86	12	-	1 502	1 385	454002	Bawinkel
-	1	13	6	7	120	83	22	10	1 849	1 685	454003	Beesten
538	1	12	2	10	64	49	6	-	986	309	454004	Bockhorst
15	-	22	13	7	282	174	93	-	3 225	2 764	454005	Börger
-	0	5	2	3	41	40	1	-	723	465	454006	Breddenberg
1	0	6	5	1	137	119	7	-	2 311	1 848	454007	Dersum
-	7	35	15	17	250	115	55	14	1 920	1 401	454008	Dörpen
-	0	4	4	1	120	97	3	-	2 061	1 588	454009	Dohren
26	11	76	27	45	778	500	151	31	7 574	6 246	454010	Emsbüren
94	6	23	12	11	215	110	80	1	3 954	1 187	454011	Esterwegen
-	0	10	1	9	272	210	44	12	3 179	1 523	454012	Freren, Stadt
7	1	14	7	3	115	31	46	5	1 406	1 217	454013	Fresenburg
233	10	60	22	36	677	423	142	18	8 565	5 976	454014	Geeste
-	-	10	5	5	124	98	25	-	2 276	2 086	454015	Gersten
1	1	2	1	0	89	42	47	-	1 571	1 158	454016	Groß Berßen
-	0	8	5	3	67	59	4	-	1 160	1 063	454017	Handrup
35	11	158	99	48	1 186	846	171	21	13 831	11 122	454018	Haren (Ems), Stadt
17	7	66	30	27	764	393	233	9	9 723	7 206	454019	Haselünne, Stadt
-	-	15	4	9	194	131	28	-	2 138	1 622	454020	Heede
2	2	21	13	8	256	135	68	4	3 275	2 190	454021	Herzlake
-	-	5	2	3	45	39	6	-	921	864	454022	Hilkenbrook
-	-	3	2	1	64	32	32	-	1 116	902	454023	Hüven
-	-	5	3	2	88	51	34	-	1 051	666	454024	Klein Berßen
4	1	20	5	2	123	99	10	9	1 723	1 035	454025	Kluse
2	2	27	13	14	376	202	166	-	5 568	4 186	454026	Lähden
0	0	5	4	2	102	57	45	-	1 519	1 167	454027	Lahn
-	1	12	3	9	138	94	31	-	2 372	2 079	454028	Langen
0	3	36	8	18	215	110	59	20	2 404	1 476	454029	Lathen
-	2	4	2	2	120	61	21	13	1 258	978	454030	Lehe
-	1	15	5	6	158	117	31	-	2 238	2 000	454031	Lengerich
5	25	314	141	167	1 131	823	171	48	8 130	6 733	454032	Lingen (Ems), Stadt
3	1	12	6	5	216	89	126	-	3 577	2 940	454033	Lorup
-	-	19	3	8	143	106	25	2	1 984	1 847	454034	Lünne
29	7	133	64	69	1 290	757	200	38	10 122	7 377	454035	Meppen, Stadt
-	0	4	3	2	109	73	32	-	1 904	1 740	454036	Messingen
1	0	6	4	2	66	58	7	-	1 392	1 220	454037	Neubörger
13	0	6	3	3	69	37	25	-	1 051	729	454038	Neulehe
5	1	9	3	3	133	111	14	-	1 944	1 344	454039	Niederlangen
-	-	6	2	4	106	79	12	-	1 522	1 301	454040	Oberlangen
105	27	214	97	110	737	480	137	41	6 918	2 907	454041	Papenburg, Stadt
0	-	4	3	1	136	78	57	-	1 902	1 441	454042	Rastdorf
-	-	3	2	0	78	34	39	1	1 469	1 321	454043	Renkenberge
-	15	34	19	14	415	220	154	-	5 804	3 930	454044	Rhede (Ems)
-	2	28	13	14	346	213	71	28	3 047	2 127	454045	Salzbergen
-	0	6	4	2	128	105	21	-	2 164	1 832	454046	Schapen
1	2	30	10	18	213	62	117	3	2 862	1 950	454047	Sögel
2	1	5	3	2	173	53	118	-	2 007	1 515	454048	Spahnharrenstätte
11	3	32	16	16	237	166	35	10	2 087	1 881	454049	Spelle
1	-	5	4	1	202	70	131	1	3 460	1 502	454050	Stavern
109	6	31	7	22	217	149	44	-	3 961	2 508	454051	Surwold
-	-	12	5	2	173	108	51	-	2 713	2 419	454052	Sustrum
-	-	10	5	5	74	48	16	-	737	597	454053	Thuine

1 Bodenflächen nach Art der tatsächlichen Nutzung in Niedersachsen

Noch: 1.4 Bodenfläche nach Art der tatsächlichen Nutzung in Niedersachsen am 31.12.2013¹⁾ nach Gemeinden (in ha)

Schl. Nr.	Land Stat. Region Landkreis Kreisfreie Stadt Gemeinde	noch: davon									
		noch: Landwirtschaftsfläche					Waldfläche				Wasserfläche
		noch : darunter					zusammen (700)	darunter			
		Grünland (620) ⁴⁾	Gartenland (630)	Moor (650)	Heide (660)	Brachland (690)		Laubwald (710)	Nadelwald (720)	Mischwald (730)	zusammen (800)
22	23	24	25	26	27	28	29	30	31		
454 Emsland		39 493	247	8 192	1 212	282	50 630	5 193	35 872	5 746	8 737
454001 Anderverenne		488	-	-	-	11	327	90	183	14	50
454002 Bawinkel		112	4	-	-	-	183	20	83	22	58
454003 Beesten		157	1	-	3	2	349	64	241	31	85
454004 Bockhorst		566	-	109	2	-	56	9	6	13	78
454005 Börger		422	-	2	33	5	1 716	44	1 556	90	50
454006 Breddenberg		251	1	-	-	6	50	5	22	10	17
454007 Dersum		460	1	-	1	-	126	19	40	24	118
454008 Dörpen		509	-	-	7	2	527	82	202	68	178
454009 Dohren		266	-	201	5	-	191	9	154	11	82
454010 Emsbüren		1 202	57	3	21	39	4 168	397	3 123	447	472
454011 Esterwegen		1 439	1	1 299	9	18	278	23	162	51	96
454012 Freren, Stadt		1 645	4	-	1	5	963	95	729	60	113
454013 Fresenburg		186	2	-	-	1	401	95	148	103	120
454014 Geeste		1 436	17	1 071	38	14	2 400	226	1 780	245	408
454015 Gersten		184	-	-	2	3	241	73	69	29	96
454016 Groß Berßen		373	-	29	11	-	297	22	251	20	23
454017 Handrup		97	-	-	-	-	90	11	47	14	38
454018 Haren (Ems), Stadt		1 312	5	1 257	115	18	2 881	350	2 102	114	821
454019 Haselünne, Stadt		2 425	9	35	27	17	3 932	372	3 066	395	512
454020 Heede		448	-	64	3	-	392	22	223	122	154
454021 Herzlake		926	-	127	21	1	869	71	637	112	173
454022 Hilkenbrook		55	-	1	-	-	14	1	7	2	36
454023 Hüven		213	-	1	-	-	248	52	151	33	20
454024 Klein Berßen		381	-	2	3	-	433	9	409	9	31
454025 Kluse		683	2	-	2	-	409	44	303	47	121
454026 Lähden		1 340	2	7	23	7	1 500	192	1 174	104	109
454027 Lahn		293	-	35	22	-	384	28	315	31	28
454028 Langen		290	-	-	2	-	601	51	469	45	70
454029 Lathen		624	-	124	178	1	578	73	384	90	148
454030 Lehe		265	-	-	16	-	193	14	140	24	112
454031 Lengerich		231	-	-	2	1	485	72	304	67	79
454032 Lingen (Ems), Stadt		1 315	15	18	24	22	5 096	463	3 755	633	418
454033 Lorup		630	1	-	-	5	983	25	891	43	64
454034 Lünne		119	2	12	-	4	630	69	453	81	101
454035 Meppen, Stadt		2 385	6	272	78	2	3 391	434	2 228	536	703
454036 Messingen		163	-	-	1	-	374	125	198	15	37
454037 Neubörger		171	-	-	1	-	25	10	6	1	30
454038 Neulehe		290	-	32	-	-	99	9	-	5	33
454039 Niederlangen		554	-	-	42	4	557	19	458	37	109
454040 Oberlangen		211	-	-	4	5	410	32	334	15	81
454041 Papenburg, Stadt		3 098	50	754	95	12	856	189	230	190	688
454042 Rastdorf		457	1	-	2	-	443	20	391	14	24
454043 Renkenberge		147	-	-	1	-	185	18	146	17	51
454044 Rhede (Ems)		1 830	7	13	-	19	336	66	4	53	454
454045 Salzbergen		902	1	-	1	15	1 257	212	617	359	189
454046 Schapen		326	3	-	1	-	132	37	74	8	60
454047 Sögel		790	2	42	72	6	1 841	91	1 308	411	80
454048 Spahnharrenstätte		477	2	5	5	-	1 253	61	1 050	113	24
454049 Spelle		170	-	33	1	-	467	80	269	70	99
454050 Stavern		513	-	1 168	277	-	827	31	698	78	47
454051 Surwold		921	23	498	5	6	428	77	181	68	179
454052 Sustrum		293	-	1	-	-	385	25	273	9	106
454053 Thuine		137	-	-	-	2	299	19	239	16	23

noch: davon										Siedlungs- und Verkehrsfläche (100+200, 300 (ohne 310), 400, 500, 940) ⁶⁾	Schl. Nr.	Land Stat. Region Landkreis Kreisfreie Stadt Gemeinde
noch: Wasserfläche					Flächen anderer Nutzung							
darunter					zu- sammen (900)	darunter						
Fluss (810), Altwasser (87A)	Kanal (820)	Bach (840)	Graben (850)	See (860), Teich (880)		Sumpf (890)	Schutz- fläche (920) ³⁾	Friedhof (940)	Unland (950) ⁵⁾			
32	33	34	35	36	37	38	39	40	41			
1 581	765	379	4 239	1 227	448	2 729	-	146	2 553	38 722	454	Emsland
-	-	9	32	7	1	1	-	1	-	192	454001	Anderverenne
-	-	11	40	7	-	9	-	1	8	284	454002	Bawinkel
15	-	13	40	17	-	1	-	1	-	279	454003	Beesten
-	15	-	36	28	-	3	-	3	-	161	454004	Bockhorst
-	-	4	40	6	-	9	-	1	8	512	454005	Börger
-	-	4	10	3	-	1	-	1	-	103	454006	Breddenberg
22	-	3	81	6	6	1	-	1	-	302	454007	Dersum
20	85	-	58	14	-	11	-	1	10	672	454008	Dörpen
3	-	19	60	-	-	1	-	1	-	230	454009	Dohren
125	52	14	115	135	31	28	-	6	19	1 674	454010	Emsbüren
-	40	12	34	10	-	3	-	3	-	537	454011	Esterwegen
21	-	9	75	7	-	2	-	2	-	638	454012	Freren, Stadt
29	18	11	35	27	1	-	-	-	-	224	454013	Fresenburg
66	20	2	234	64	21	13	-	6	7	1 692	454014	Geeste
-	-	16	71	6	3	1	-	1	-	270	454015	Gersten
5	-	4	12	1	-	12	-	-	-	173	454016	Groß Berben
-	-	9	29	-	-	1	-	1	-	173	454017	Handrup
116	101	19	455	93	19	384	-	14	370	2 938	454018	Haren (Ems), Stadt
185	-	23	164	96	44	29	-	4	24	1 723	454019	Haselünne, Stadt
52	9	-	73	18	3	5	-	2	3	423	454020	Heede
55	5	5	97	8	2	5	-	1	4	654	454021	Herzlake
-	-	6	29	-	-	1	-	1	-	141	454022	Hilkenbrook
5	-	-	13	2	-	1	-	1	-	139	454023	Hüven
11	-	-	14	3	4	1	-	1	-	177	454024	Klein Berben
23	32	-	47	15	4	1	-	1	-	269	454025	Kluse
27	-	3	64	12	2	3	-	2	1	807	454026	Lähden
2	-	-	18	4	4	1	-	1	-	193	454027	Lahn
-	-	9	57	4	-	1	-	-	1	308	454028	Langen
55	8	3	65	15	1	94	-	2	92	580	454029	Lathen
21	26	21	40	5	-	3	-	-	3	221	454030	Lehe
-	-	10	58	10	-	3	-	1	2	370	454031	Lengerich
99	74	28	147	37	28	34	-	19	15	3 949	454032	Lingen (Ems), Stadt
5	-	5	47	7	-	2	-	2	1	495	454033	Lorup
21	14	-	49	16	-	1	-	1	-	310	454034	Lünne
236	67	29	286	65	20	1 351	-	14	1 337	3 252	454035	Meppen, Stadt
-	-	4	31	2	-	2	-	1	-	226	454036	Messingen
-	-	-	29	1	-	1	-	1	-	202	454037	Neubörger
-	-	-	33	1	-	1	-	1	-	166	454038	Neulehe
24	-	-	63	22	-	4	-	2	2	317	454039	Niederlangen
17	-	-	50	15	-	9	-	1	8	196	454040	Oberlangen
104	106	-	211	105	96	26	-	12	12	3 260	454041	Papenburg, Stadt
-	-	-	19	4	1	1	-	1	-	264	454042	Rastdorf
-	4	1	43	3	-	45	-	1	44	149	454043	Renkenberge
78	3	1	194	77	98	3	-	3	-	905	454044	Rhede (Ems)
31	-	8	65	51	33	7	-	3	4	838	454045	Salzbergen
-	-	21	34	4	-	1	-	1	-	308	454046	Schapen
1	-	16	41	20	2	48	-	3	44	696	454047	Sögel
2	-	4	17	1	1	21	-	1	14	302	454048	Spahnharrenstätte
8	16	3	62	6	-	2	-	1	-	758	454049	Spelle
21	-	-	19	6	-	464	-	1	463	298	454050	Stavern
1	45	-	110	23	-	6	-	3	3	809	454051	Surwold
25	-	3	73	3	2	5	-	3	-	353	454052	Sustrum
-	-	-	21	2	-	2	-	2	-	188	454053	Thuine

1 Bodenflächen nach Art der tatsächlichen Nutzung in Niedersachsen

1.4 Bodenfläche nach Art der tatsächlichen Nutzung in Niedersachsen am 31.12.2013¹⁾ nach Gemeinden (in ha)

Schl. Nr.	Land Stat. Region Landkreis Kreisfreie Stadt Gemeinde	Bodenfläche insg. ²⁾	davon								
			Gebäude- und Freifläche								Betriebsfläche
			zusammen (100/200)	darunter							zusammen (300)
				Öffentliche Zwecke (110)	Wohnen (130)	Handel- u. Dienstl. (140)	Gewerbe u. Industrie (170)	Mischnutz. mit Wohnen (210) ³⁾	Land- u. Forstw. (270)	Erholung (280)	
1	2	3	4	5	6	7	8	9	10		
454054	Twist	10 561	744	18	321	15	116	-	227	3	1 530
454055	Vrees	3 756	131	2	56	3	26	-	40	0	1
454056	Walchum	2 650	169	2	42	9	6	-	88	12	12
454057	Werlte	6 375	590	17	259	28	144	-	118	5	46
454058	Werpeloh	3 534	84	3	30	2	11	-	36	0	18
454059	Wettrup	1 383	67	1	17	1	5	-	41	0	0
454060	Wippingen	1 654	89	2	30	1	11	-	45	-	11
455	Friesland	60 790	5 870	636	3 444	357	401	-	849	41	234
455007	Jever, Stadt	4 212	695	139	385	34	46	-	55	11	32
455014	Sande	4 487	423	24	266	19	45	-	54	4	2
455015	Schortens, Stadt	6 868	1 237	334	660	31	112	-	80	4	7
455020	Wangerland	17 544	861	26	428	43	32	-	281	5	60
455021	Wangerooze, Nordseebad	497	67	9	39	7	1	-	0	8	6
455025	Bockhorn	7 700	580	9	374	62	15	-	111	2	36
455026	Varel, Stadt	11 354	1 325	73	832	104	131	-	157	6	50
455027	Zetel	8 128	683	21	460	57	20	-	111	2	42
456	Grafschaft Bentheim	98 086	7 668	243	3 285	389	1 225	-	2 177	37	1 838
456001	Bad Bentheim, Stadt	10 000	953	36	447	64	200	-	184	5	33
456002	Emlichheim	4 856	482	20	205	19	86	-	111	0	27
456003	Engden	4 429	73	1	14	1	2	-	54	1	9
456004	Esche	1 101	52	4	15	1	0	-	29	-	5
456005	Georgsdorf	1 926	191	2	41	2	19	-	39	1	333
456006	Getelo	2 024	63	1	17	0	-	-	37	6	24
456007	Gölenkamp	2 095	79	1	15	-	2	-	57	2	62
456008	Halle	2 115	83	0	16	2	2	-	62	-	2
456009	Hoogstede	4 977	250	5	81	5	19	-	119	0	558
456010	Isterberg	2 031	89	1	19	2	4	-	62	0	19
456011	Itterbeck	4 101	185	3	44	8	24	-	93	1	69
456012	Laar	5 101	337	5	66	10	83	-	166	0	5
456013	Lage	639	47	1	31	1	2	-	11	0	0
456014	Neuenhaus, Stadt	3 133	475	17	281	30	62	-	76	4	4
456015	Nordhorn, Stadt	14 968	1 960	96	1 025	147	339	-	299	9	48
456016	Ohne	900	48	1	15	1	4	-	27	0	0
456017	Osterwald	3 338	177	2	27	1	18	-	106	0	54
456018	Quendorf	1 413	66	0	18	0	0	-	46	-	0
456019	Ringe	3 532	194	3	65	5	23	-	91	0	1
456020	Samern	2 599	93	6	23	1	5	-	56	2	12
456023	Uelsen	1 946	269	7	167	13	37	-	41	0	6
456024	Wielen	2 306	84	0	18	2	6	-	56	1	9
456025	Wietmarschen	11 896	731	15	299	30	135	-	241	1	392
456026	Wilsum	4 713	178	3	42	6	20	-	93	0	156
456027	Schüttorf, Stadt	1 944	509	13	292	37	133	-	20	4	10
457	Leer	108 602	9 943	331	6 508	656	684	-	1 527	71	373
457002	Borkum, Stadt	3 097	253	38	125	56	10	-	2	11	12
457003	Brinkum	551	58	3	36	7	2	-	10	0	0
457006	Detern, Flecken	4 330	197	4	111	10	6	-	63	3	0
457008	Filsum	2 376	184	4	101	7	17	-	50	2	0
457009	Firrel	826	68	1	35	2	8	-	22	-	0
457010	Hesel	4 400	299	7	184	24	21	-	53	3	2
457011	Holtland	1 466	127	3	91	4	3	-	24	1	0
457012	Jemgum	7 849	327	6	144	9	41	-	107	1	2
457013	Leer (Ostfriesland), Stadt	7 029	1 341	103	789	149	195	-	69	10	89
457014	Moormerland	12 229	1 229	31	888	71	52	-	165	6	59
457015	Neukamperfehn	628	107	1	87	4	10	-	5	-	0

noch: davon											Schl. Nr.	Land Stat. Region Landkreis Kreisfreie Stadt Gemeinde
noch: Betriebs- fläche		Erholungsfläche			Verkehrsfläche			Landwirtschaftsfläche				
darunter		zusam- men (400)	darunter		zusam- men (500)	darunter			zusam- men (600)	darunter		
Abbau- land (310)	Lager- platz (330)		Sport- fläche (410)	Grünanl. (420)		Strasse (510)	Weg (520)	Bahn- gelände (540)				
11	12	13	14	15	16	17	18	19	20	21		
1 447	8	53	30	17	415	213	141	10	6 796	3 888	454054	Twist
0	0	8	5	3	123	49	73	-	1 583	1 346	454055	Vrees
11	0	18	5	8	126	44	19	-	1 997	1 775	454056	Walchum
6	37	40	27	9	324	156	140	7	4 329	2 936	454057	Werlte
17	1	7	2	1	156	72	81	-	2 118	1 838	454058	Werpeloh
-	0	4	2	2	73	57	1	-	1 157	1 039	454059	Wettrup
11	-	4	4	0	61	55	6	-	1 241	1 002	454060	Wippingen
68	75	776	194	448	3 088	1 443	760	57	44 440	13 246	455	Friesland
2	23	58	12	46	254	140	49	5	2 871	580	455007	Jever, Stadt
-	1	58	9	48	335	123	38	18	3 493	95	455014	Sande
1	3	127	65	59	419	219	81	11	3 996	669	455015	Schortens, Stadt
-	2	199	44	51	581	238	185	-	15 043	7 117	455020	Wangerland
-	2	10	3	7	67	11	7	5	187	-	455021	Wangerooog, Nordseebad
22	13	62	24	34	371	180	115	6	5 785	1 428	455025	Bockhorn
20	12	202	25	164	693	327	182	13	7 601	1 835	455026	Varel, Stadt
23	19	59	12	39	368	205	103	1	5 465	1 522	455027	Zetel
1 659	30	797	267	450	5 181	3 604	816	159	64 829	41 080	456	Grafschaft Bentheim
29	3	146	87	57	611	414	87	50	5 373	3 165	456001	Bad Bentheim, Stadt
-	2	26	13	13	245	169	52	12	3 768	2 393	456002	Emlichheim
9	-	1	1	0	135	50	72	-	2 539	1 754	456003	Engden
-	0	4	3	1	65	36	5	8	872	487	456004	Esche
329	3	8	4	4	87	58	26	-	1 200	776	456005	Georgsdorf
24	-	15	1	2	74	69	4	-	1 407	1 018	456006	Getelo
57	-	19	1	11	96	83	9	-	1 591	1 023	456007	Gölenkamp
2	0	1	1	1	83	75	7	-	1 729	782	456008	Halle
556	1	14	4	10	234	171	24	6	3 516	2 252	456009	Hoogstede
0	-	4	2	2	108	72	15	6	1 483	887	456010	Isterberg
67	1	6	5	1	149	118	27	-	2 572	2 041	456011	Itterbeck
-	0	17	5	10	231	185	13	12	4 177	2 747	456012	Laar
-	-	8	3	4	29	21	7	-	443	154	456013	Lage
-	3	42	12	30	225	157	27	14	2 083	1 258	456014	Neuenhaus, Stadt
3	4	225	59	166	976	684	112	27	9 371	7 007	456015	Nordhorn, Stadt
-	0	2	-	2	39	30	6	-	720	522	456016	Ohne
49	2	8	1	6	138	104	23	4	2 802	1 464	456017	Osterwald
-	0	3	1	2	86	62	7	4	1 043	260	456018	Quendorf
0	0	11	6	5	173	110	45	5	2 796	1 561	456019	Ringe
11	0	8	3	5	145	82	23	5	1 562	1 195	456020	Samern
3	3	33	11	22	135	106	23	-	1 155	514	456023	Uelsen
8	0	13	2	3	70	58	13	-	1 390	1 104	456024	Wielen
389	1	51	17	34	653	424	105	-	7 239	4 967	456025	Wietmarschen
120	1	59	2	9	182	116	64	-	3 288	1 399	456026	Wilsum
4	5	72	20	50	211	148	18	5	710	351	456027	Schüttorf, Stadt
258	39	592	220	347	5 259	4 082	576	198	79 581	12 421	457	Leer
-	2	32	3	22	182	56	24	14	741	1	457002	Borkum, Stadt
-	-	2	1	0	34	29	4	-	434	151	457003	Brinkum
-	-	18	4	13	208	179	17	11	3 566	187	457006	Detern, Flecken
-	0	10	6	4	179	150	8	7	1 895	279	457008	Filsum
-	-	4	2	1	36	32	4	-	695	83	457009	Firrel
-	-	8	4	5	202	176	24	-	3 107	554	457010	Hesel
-	0	6	4	2	68	63	5	-	1 235	375	457011	Holtland
-	2	25	8	18	252	215	31	-	6 479	113	457012	Jemgum
67	10	105	35	70	591	432	38	41	3 873	213	457013	Leer (Ostfriesland), Stadt
54	5	58	21	37	639	485	63	41	8 919	351	457014	Moormerland
-	-	7	4	3	27	26	1	-	444	70	457015	Neukamperfehn

1 Bodenflächen nach Art der tatsächlichen Nutzung in Niedersachsen

Noch: 1.4 Bodenfläche nach Art der tatsächlichen Nutzung in Niedersachsen am 31.12.2013¹⁾ nach Gemeinden (in ha)

Schl. Nr.	Land Stat. Region Landkreis Kreisfreie Stadt Gemeinde	noch: davon									
		noch: Landwirtschaftsfläche					Waldfläche				Wasserfläche zusammen (800)
		noch : darunter					zusammen (700)	darunter			
		Grünland (620) ⁴⁾	Gartenland (630)	Moor (650)	Heide (660)	Brachland (690)		Laubwald (710)	Nadelwald (720)	Mischwald (730)	
22	23	24	25	26	27	28	29	30	31		
454054	Twist	2 003	16	837	42	8	738	164	124	296	268
454055	Vrees	196	1	29	2	10	1 886	94	1 652	51	23
454056	Walchum	221	-	-	-	-	197	24	38	24	124
454057	Werlte	1 261	7	110	6	7	938	92	662	96	103
454058	Werpeloh	277	2	-	-	1	1 092	57	966	32	35
454059	Wettrup	117	-	-	-	-	34	10	-	-	47
454060	Wippingen	239	-	-	-	-	193	4	145	28	43
455	Friesland	30 365	182	365	59	201	4 415	1 416	1 405	1 032	1 595
455007	Jever, Stadt	2 212	46	-	-	32	155	45	21	37	142
455014	Sande	3 391	2	-	2	1	70	26	2	16	95
455015	Schortens, Stadt	3 266	30	1	-	27	885	146	419	284	189
455020	Wangerland	7 891	20	-	-	11	298	186	-	2	449
455021	Wangerooge, Nordseebad	143	-	-	43	-	7	-	-	-	6
455025	Bockhorn	4 069	24	246	-	15	670	353	95	153	186
455026	Varel, Stadt	5 627	38	-	11	84	1 156	359	274	407	273
455027	Zetel	3 766	21	118	2	31	1 174	301	593	131	254
456	Grafschaft Bentheim	21 815	73	746	962	115	15 394	2 637	8 287	3 247	2 166
456001	Bad Bentheim, Stadt	1 950	24	222	-	12	2 613	776	352	1 362	250
456002	Emlichheim	1 372	-	-	1	1	183	68	52	30	121
456003	Engden	491	-	2	278	13	1 601	115	1 323	145	71
456004	Esche	381	-	-	4	-	77	17	37	20	26
456005	Georgsdorf	405	7	12	-	-	52	18	8	7	52
456006	Getelo	387	-	-	2	-	421	39	299	74	19
456007	Gölenkamp	563	2	-	-	3	156	44	42	16	67
456008	Halle	927	-	-	20	-	197	60	64	67	19
456009	Hoogstede	1 169	2	83	3	3	273	28	97	31	131
456010	Isterberg	592	1	-	1	-	270	58	72	49	59
456011	Itterbeck	349	13	-	153	13	1 025	46	716	240	90
456012	Laar	1 423	-	-	-	2	138	25	19	32	195
456013	Lage	288	-	-	-	-	90	33	22	34	21
456014	Neuenhaus, Stadt	819	-	-	-	6	196	82	46	37	97
456015	Nordhorn, Stadt	1 954	11	17	371	8	2 041	297	1 139	327	314
456016	Ohne	197	-	-	1	-	80	19	49	7	10
456017	Osterwald	1 288	-	37	-	-	96	64	9	12	62
456018	Quendorf	782	1	-	-	-	160	30	68	44	55
456019	Ringe	1 219	1	4	7	4	256	15	63	31	67
456020	Samern	348	-	-	1	17	668	335	212	90	98
456023	Uelsen	601	-	1	35	4	321	45	217	48	23
456024	Wielen	277	-	-	8	-	714	40	596	52	25
456025	Wietmarschen	1 865	6	344	41	15	2 666	247	2 072	295	147
456026	Wilsum	1 819	1	23	37	4	734	59	590	62	92
456027	Schüttorf, Stadt	348	3	-	-	8	367	75	122	133	57
457	Leer	65 192	157	1 205	505	83	3 045	171	810	709	6 914
457002	Borkum, Stadt	738	1	-	-	-	55	-	-	-	157
457003	Brinkum	274	1	7	1	-	3	1	1	1	5
457006	Detern, Flecken	3 363	7	5	-	1	37	2	2	3	302
457008	Filsum	1 568	2	45	-	-	30	4	-	4	72
457009	Firrel	602	7	3	-	-	18	1	2	2	4
457010	Hesel	2 537	1	13	2	-	707	14	413	256	46
457011	Holtland	843	7	8	2	-	16	1	5	3	13
457012	Jemgum	6 352	1	-	-	12	12	-	-	-	714
457013	Leer (Ostfriesland), Stadt	3 637	9	11	-	1	334	14	73	144	592
457014	Moormerland	8 505	9	38	-	15	170	7	18	5	982
457015	Neukamperfehn	373	2	-	-	-	6	-	1	1	32

noch: davon										Siedlungs- und Verkehrsfläche (100+200, 300 (ohne 310), 400, 500, 940) ⁶⁾	Schl. Nr.	Land Stat. Region Landkreis Kreisfreie Stadt Gemeinde
noch: Wasserfläche					Flächen anderer Nutzung							
darunter					zu- sammen (900)	darunter						
Fluss (810), Altwasser (87A)	Kanal (820)	Bach (840)	Graben (850)	See (860), Teich (880)		Sumpf (890)	Schutz- fläche (920) ³⁾	Friedhof (940)	Unland (950) ⁵⁾			
32	33	34	35	36	37	38	39	40	41			
26	24	3	170	40	5	18	-	3	15	1 298	454054	Twist
-	-	5	10	5	4	1	-	1	-	264	454055	Vrees
15	-	-	77	32	1	6	-	1	5	315	454056	Walchum
10	-	-	44	39	10	6	-	4	1	998	454057	Werlte
-	-	-	34	1	-	23	-	1	23	249	454058	Werpeloh
-	-	9	38	-	-	1	-	1	-	144	454059	Wettrup
-	-	-	27	16	-	11	-	1	10	155	454060	Wippingen
6	15	10	834	652	23	372	-	34	335	9 935	455	Friesland
-	-	-	103	39	-	5	-	3	1	1 040	455007	Jever, Stadt
1	15	-	58	21	-	11	-	4	5	823	455014	Sande
-	-	-	63	113	13	9	-	4	4	1 793	455015	Schortens, Stadt
-	-	2	265	155	-	51	-	4	46	1 706	455020	Wangerland
-	-	-	-	1	1	149	-	1	148	150	455021	Wangerooog, Nordseebad
-	-	-	96	89	1	11	-	3	7	1 030	455025	Bockhorn
6	-	5	119	112	7	54	-	9	45	2 259	455026	Varel, Stadt
-	-	3	129	122	1	83	-	4	78	1 133	455027	Zetel
249	121	34	1 211	488	62	212	-	61	142	13 887	456	Grafschaft Bentheim
-	-	4	147	96	4	20	-	7	11	1 721	456001	Bad Bentheim, Stadt
20	15	-	60	7	18	4	-	3	1	784	456002	Emlichheim
7	-	2	34	26	-	1	-	-	-	209	456003	Engden
13	-	-	12	1	-	-	-	-	-	127	456004	Esche
-	15	-	35	1	-	3	-	-	2	290	456005	Georgsdorf
-	-	-	18	-	-	2	-	-	-	151	456006	Getelo
4	-	12	19	27	5	27	-	-	24	197	456007	Gölenkamp
1	-	-	7	9	1	-	-	-	-	168	456008	Halle
26	6	1	69	18	11	2	-	1	1	501	456009	Hoogstede
5	-	-	48	5	-	-	-	-	-	220	456010	Isterberg
-	-	1	51	38	-	5	-	3	2	345	456011	Itterbeck
22	6	-	147	19	-	1	-	1	-	591	456012	Laar
10	-	-	8	3	1	1	-	-	1	85	456013	Lage
26	-	-	58	10	3	12	-	5	7	750	456014	Neuenhaus, Stadt
62	41	3	154	47	6	31	-	25	6	3 232	456015	Nordhorn, Stadt
3	-	-	6	1	-	1	-	1	-	90	456016	Ohne
12	6	-	40	3	1	-	-	-	-	329	456017	Osterwald
6	-	-	37	11	-	-	-	-	-	155	456018	Quendorf
4	12	-	46	4	2	33	-	1	31	381	456019	Ringe
13	-	2	28	51	4	13	-	-	13	248	456020	Samern
-	-	-	12	10	1	5	-	3	1	443	456023	Uelsen
-	-	-	16	9	-	1	-	-	1	168	456024	Wielen
4	19	5	90	27	1	17	-	4	14	1 442	456025	Wietmarschen
-	-	3	37	50	2	25	-	1	25	456	456026	Wilsum
9	-	1	31	15	1	9	-	6	3	804	456027	Schüttorf, Stadt
3 626	522	16	1 460	848	353	2 895	-	67	2 823	15 975	457	Leer
6	-	-	14	22	82	1 665	-	2	1 663	481	457002	Borkum, Stadt
-	-	-	4	1	-	16	-	-	16	93	457003	Brinkum
133	18	-	78	64	9	3	-	2	2	424	457006	Detern, Flecken
9	3	-	55	4	1	4	-	2	2	376	457008	Filsum
-	-	-	3	1	-	-	-	-	-	108	457009	Firrel
1	-	-	35	7	2	28	-	1	27	513	457010	Hesel
-	-	-	12	1	-	1	-	1	-	202	457011	Holtland
559	39	-	76	22	16	36	-	2	34	609	457012	Jemgum
312	17	-	86	87	45	104	-	11	92	2 071	457013	Leer (Ostfriesland), Stadt
350	160	-	206	248	15	173	-	9	163	1 939	457014	Moormerland
2	12	-	16	1	-	6	-	-	6	141	457015	Neukamperfehn

1 Bodenflächen nach Art der tatsächlichen Nutzung in Niedersachsen

1.4 Bodenfläche nach Art der tatsächlichen Nutzung in Niedersachsen am 31.12.2013¹⁾ nach Gemeinden (in ha)

Schl. Nr.	Land Stat. Region Landkreis Kreisfreie Stadt Gemeinde	Bodenfläche insg. ²⁾	davon								
			Gebäude- und Freifläche								Betriebsfläche
			zusammen (100/200)	darunter							zusammen (300)
				Öffentliche Zwecke (110)	Wohnen (130)	Handel- u. Dienstl. (140)	Gewerbe u. Industrie (170)	Mischnutz. mit Wohnen (210) ³⁾	Land- u. Forstw. (270)	Erholung (280)	
1	2	3	4	5	6	7	8	9	10		
457016	Nortmoor	1 528	132	1	77	21	11	-	18	3	3
457017	Ostrhauderfehn	5 100	718	16	554	47	35	-	62	1	42
457018	Rhauderfehn	10 292	1 184	30	852	61	69	-	155	5	87
457019	Schwerinsdorf	559	59	0	40	1	1	-	17	-	1
457020	Uplengen	14 881	904	16	532	60	44	-	239	5	2
457021	Weener, Stadt	8 124	880	27	575	50	61	-	135	7	6
457022	Westoverledingen	11 208	1 293	28	956	48	58	-	179	10	57
457024	Bunde	12 099	582	10	333	26	40	-	151	5	10
457501	Gfg. Insel Lütje Hörn	31	0	-	-	-	-	-	-	-	0
458	Oldenburg	106 312	8 389	238	4 575	314	716	-	2 033	260	697
458001	Beckeln	3 342	107	1	37	1	5	-	59	3	2
458002	Colnrade	1 845	79	1	35	2	3	-	37	-	0
458003	Dötlingen	10 184	695	16	262	16	44	-	272	48	29
458004	Dünsen	1 085	66	1	43	6	3	-	10	2	0
458005	Ganderkesee	13 826	1 607	70	985	72	123	-	303	15	75
458006	Groß Ippener	2 806	135	4	44	3	38	-	42	3	14
458007	Großenkneten	17 628	1 199	34	546	37	118	-	385	11	159
458008	Harpstedt, Flecken	2 346	210	10	138	13	20	-	22	2	1
458009	Hatten	10 356	878	14	576	34	45	-	150	45	45
458010	Hude	12 463	1 031	19	609	28	97	-	251	15	36
458011	Kirchseele	1 498	105	1	56	3	21	-	20	2	35
458012	Prinzhöfte	4 198	118	3	35	1	14	-	60	1	15
458013	Wardenburg	11 867	1 064	20	672	40	76	-	199	13	244
458014	Wildeshausen, Stadt	8 948	980	45	508	56	109	-	149	99	42
458015	Winkelssett	3 918	113	-	31	1	0	-	75	2	0
459	Osnabrück	212 159	17 333	530	9 077	723	2 278	-	4 304	136	1 017
459001	Alfhausen	3 933	235	4	104	7	32	-	75	2	2
459002	Ankum	6 632	415	14	167	11	61	-	153	3	28
459003	Bad Essen	10 330	813	30	452	40	118	-	158	4	36
459004	Bad Iburg, Stadt	3 650	419	19	248	22	48	-	70	6	9
459005	Bad Laer	4 681	444	10	215	25	71	-	106	7	31
459006	Bad Rothenfelde	1 821	249	12	162	10	14	-	37	10	1
459007	Badbergen	7 912	407	4	179	16	29	-	170	2	9
459008	Belm	4 667	448	15	285	29	31	-	79	2	4
459009	Berge	6 679	289	6	132	12	10	-	125	1	39
459010	Bersenbrück, Stadt	4 254	422	25	194	27	55	-	110	2	13
459011	Bippen	7 925	325	6	132	9	25	-	141	8	13
459012	Bissendorf	9 637	746	19	442	25	68	-	175	7	44
459013	Bohmte	11 075	746	17	394	18	93	-	205	4	117
459014	Bramsche, Stadt	18 334	1 396	57	777	70	178	-	281	11	140
459015	Dissen am Teutob.Wald,St.	3 190	397	12	201	8	133	-	40	-	0
459016	Eggermühlen	2 740	118	2	51	5	6	-	53	0	18
459017	Fürstenau, Stadt	7 862	549	42	273	13	73	-	133	4	5
459018	Gehrde	3 637	175	2	77	4	19	-	70	2	2
459019	Georgsmarienhütte, Stadt	5 544	1 103	38	657	66	234	-	89	6	25
459020	Hagen am Teutoburger Wald	3 449	484	15	326	23	48	-	61	3	17
459021	Hasbergen	2 173	371	7	275	13	39	-	32	4	10
459022	Hilter am Teutoburger Wald	5 260	462	8	255	19	72	-	101	2	12
459023	Kettenkamp	1 288	113	2	53	4	12	-	37	3	3
459024	Melle, Stadt	25 399	2 359	61	1 211	54	424	-	569	8	50
459025	Menslage	6 518	281	2	108	9	7	-	149	3	0
459026	Merzen	5 295	298	8	105	4	12	-	156	6	44
459027	Neuenkirchen	5 752	320	5	105	8	25	-	171	1	36
459028	Nortrup	2 708	196	3	101	9	29	-	50	-	3

noch: davon											Schl. Nr.	Land Stat. Region Landkreis Kreisfreie Stadt Gemeinde
noch: Betriebs- fläche		Erholungsfläche			Verkehrsfläche				Landwirtschaftsfläche			
darunter		zusam- men (400)	darunter		zusam- men (500)	darunter			zusam- men (600)	darunter Ackerland (610)		
Abbau- land (310)	Lager- platz (330)		Sport- fläche (410)	Grünanl. (420)		Strasse (510)	Weg (520)	Bahn- gelände (540)				
11	12	13	14	15	16	17	18	19	20	21		
2	0	6	2	4	103	80	10	9	1 149	159	457016	Nortmoor
31	11	39	15	21	267	229	20	-	3 165	443	457017	Ostrhauderfehn
87	1	46	28	18	426	357	64	-	7 710	1 162	457018	Rhauderfehn
1	-	4	2	2	29	25	4	-	455	44	457019	Schwerinsdorf
-	1	53	19	35	718	617	67	-	12 415	1 967	457020	Uplengen
-	1	70	18	48	441	295	68	16	6 008	561	457021	Weener, Stadt
10	2	77	31	35	556	438	62	50	8 347	949	457022	Westoverledingen
7	3	22	14	8	300	199	62	10	8 945	4 760	457024	Bunde
-	-	0	-	-	0	-	-	-	0	-	457501	Gfg. Insel Lütje Hörn
455	60	923	354	508	5 368	2 461	1 448	70	68 638	48 758	458	Oldenburg
-	1	4	-	4	125	42	49	-	2 343	2 002	458001	Beckeln
-	0	4	2	2	79	23	28	-	1 438	1 241	458002	Colnrade
18	1	77	21	41	425	206	115	6	6 664	5 483	458003	Dötlingen
-	-	9	2	7	53	19	27	1	459	387	458004	Dünsen
42	6	138	31	100	823	443	148	14	9 314	5 210	458005	Ganderkesee
11	2	20	3	18	185	101	51	2	1 791	1 331	458006	Groß Ippener
43	4	100	31	53	825	293	175	12	10 407	8 612	458007	Großenkneten
0	0	37	9	28	156	71	65	2	1 207	952	458008	Harpstedt, Flecken
35	8	152	90	52	577	259	193	5	6 003	4 322	458009	Hatten
25	7	145	86	60	703	331	191	21	8 989	4 649	458010	Hude
35	-	13	-	13	85	41	32	2	915	784	458011	Kirchseele
15	-	9	1	8	269	106	105	-	2 758	2 324	458012	Prinzhöfte
215	24	89	29	60	545	301	153	0	8 539	4 791	458013	Wardenburg
16	6	121	48	60	402	179	75	4	5 075	4 212	458014	Wildeshausen, Stadt
-	-	6	3	3	117	45	40	-	2 736	2 457	458015	Winkelsett
804	108	1 534	668	765	11 815	6 284	2 826	292	132 884	101 854	459	Osnabrück
-	2	15	9	6	218	120	60	12	2 574	1 922	459001	Alfhausen
26	0	71	54	16	296	164	93	5	3 828	3 292	459002	Ankum
10	16	60	15	43	636	247	204	11	5 672	4 678	459003	Bad Essen
6	1	37	11	25	195	98	59	8	1 778	1 411	459004	Bad Iburg, Stadt
17	6	35	12	23	248	153	54	7	2 932	2 309	459005	Bad Laer
-	-	51	10	28	112	75	20	-	868	644	459006	Bad Rothenfelde
-	3	16	8	8	378	175	110	17	6 255	5 136	459007	Badbergen
-	2	49	21	28	269	142	70	8	2 534	1 798	459008	Belm
38	1	21	12	9	308	144	119	4	4 064	2 664	459009	Berge
6	0	28	11	16	264	177	36	20	3 111	2 651	459010	Bersenbrück, Stadt
9	2	21	7	12	366	176	116	16	4 545	3 855	459011	Bippen
25	13	90	41	47	550	299	135	10	5 730	3 676	459012	Bissendorf
114	3	102	81	20	648	297	150	33	8 053	5 893	459013	Bohmte
118	5	132	47	81	1 252	603	247	30	10 000	6 920	459014	Bramsche, Stadt
-	0	25	8	17	220	116	41	6	1 193	823	459015	Dissen am Teutob.Wald,St.
18	0	6	4	2	124	73	39	5	1 677	1 270	459016	Eggermühlen
3	1	50	15	32	419	206	143	9	4 960	4 016	459017	Fürstenau, Stadt
-	2	7	5	2	161	104	31	-	2 744	2 380	459018	Gehrde
13	5	75	23	51	415	254	54	19	2 205	1 496	459019	Georgsmarienhütte, Stadt
13	2	64	9	35	198	99	66	4	1 528	828	459020	Hagen am Teutoburger Wald
-	8	20	15	6	161	85	32	13	1 056	656	459021	Hasbergen
10	2	23	11	13	312	152	65	6	2 837	2 132	459022	Hilter am Teutoburger Wald
-	3	7	4	3	75	36	9	1	1 025	764	459023	Kettenkamp
10	19	162	61	88	1 422	740	350	18	16 302	12 476	459024	Melle, Stadt
-	0	14	8	6	256	142	70	-	5 270	3 479	459025	Menslage
42	1	20	10	10	255	149	74	-	3 877	3 388	459026	Merzen
34	0	10	6	3	231	170	42	-	4 726	4 043	459027	Neuenkirchen
-	0	12	5	6	138	99	18	12	1 782	1 167	459028	Nortrup

1 Bodenflächen nach Art der tatsächlichen Nutzung in Niedersachsen

Noch: 1.4 Bodenfläche nach Art der tatsächlichen Nutzung in Niedersachsen am 31.12.2013¹⁾ nach Gemeinden (in ha)

Schl. Nr.	Land Stat. Region Landkreis Kreisfreie Stadt Gemeinde	noch: davon									
		noch: Landwirtschaftsfläche					Waldfläche			Wasserfläche	
		noch : darunter					zusammen (700)	darunter			
		Grünland (620) ⁴⁾	Gartenland (630)	Moor (650)	Heide (660)	Brachland (690)		Laubwald (710)	Nadelwald (720)	Mischwald (730)	zusammen (800)
22	23	24	25	26	27	28	29	30	31		
457016	Nortmoor	987	1	1	-	-	57	15	2	34	78
457017	Ostrhauderfehn	2 671	5	29	-	17	159	21	34	12	254
457018	Rhauderfehn	6 394	17	120	1	15	392	15	102	15	281
457019	Schwerinsdorf	408	4	-	-	-	6	2	1	-	4
457020	Uplengen	9 082	28	828	499	10	520	41	127	138	259
457021	Weener, Stadt	5 418	21	4	-	3	195	14	5	61	399
457022	Westoverledingen	7 355	25	6	-	5	278	15	23	23	548
457024	Bunde	4 084	10	86	-	3	49	3	1	6	2 174
457501	Gfg. Insel Lütje Hörn	-	-	-	-	-	-	-	-	-	-
458	Oldenburg	18 346	435	502	96	432	20 240	4 736	9 441	4 494	1 617
458001	Beckeln	321	-	-	-	5	744	255	254	211	18
458002	Colnrade	188	1	-	-	7	228	63	60	96	15
458003	Dötlingen	1 053	68	17	7	36	2 187	654	835	579	100
458004	Dünsen	69	-	-	-	3	490	110	241	124	9
458005	Ganderkesee	4 002	49	3	-	34	1 580	634	266	378	150
458006	Groß Ippener	392	55	1	-	11	628	126	374	102	34
458007	Großenkneten	1 627	28	60	48	28	4 609	974	2 266	894	315
458008	Harpstedt, Flecken	220	2	31	-	2	717	228	355	120	13
458009	Hatten	1 572	57	2	-	38	2 354	254	1 580	464	131
458010	Hude	4 122	41	157	1	16	1 222	282	403	457	325
458011	Kirchseelte	128	-	-	-	3	335	21	226	48	5
458012	Prinzhöfte	396	-	4	1	33	960	225	466	187	53
458013	Wardenburg	3 345	114	198	-	75	1 060	150	551	212	310
458014	Wildeshausen, Stadt	656	17	29	38	122	2 213	449	1 246	361	108
458015	Winkelsett	255	2	-	-	20	914	313	319	260	31
459	Osnabrück	29 435	251	808	27	450	42 951	10 429	14 759	16 156	3 893
459001	Alfhausen	646	-	-	-	6	598	234	151	188	289
459002	Ankum	507	8	-	-	9	1 884	297	1 084	420	106
459003	Bad Essen	972	4	-	-	10	2 863	528	563	1 726	238
459004	Bad Iburg, Stadt	316	35	-	-	14	1 132	463	375	264	69
459005	Bad Laer	607	2	-	1	11	846	394	175	214	143
459006	Bad Rothenfelde	211	6	-	-	6	522	281	97	133	16
459007	Badbergen	1 096	9	-	-	11	693	342	59	238	149
459008	Belm	719	-	-	-	17	1 330	284	449	576	25
459009	Berge	1 303	6	59	3	27	1 858	287	1 192	319	90
459010	Bersenbrück, Stadt	450	6	-	-	3	306	135	58	93	106
459011	Bippen	676	-	2	-	11	2 549	176	1 993	281	97
459012	Bissendorf	2 008	5	-	-	39	2 332	482	504	1 268	134
459013	Bohmte	1 695	-	435	-	29	1 080	223	250	483	322
459014	Bramsche, Stadt	3 007	16	33	5	20	4 540	684	1 397	2 327	373
459015	Dissen am Teutob.Wald,St.	367	-	-	-	2	1 324	495	480	339	20
459016	Eggermühlen	407	-	-	-	1	764	170	343	229	32
459017	Fürstenau, Stadt	910	-	-	14	18	1 720	359	965	299	139
459018	Gehrde	362	-	-	-	1	466	162	162	125	80
459019	Georgsmarienhütte, Stadt	690	5	-	-	14	1 671	354	614	687	35
459020	Hagen am Teutoburger Wald	672	10	-	-	13	1 100	224	369	472	54
459021	Hasbergen	385	6	-	-	10	521	154	162	178	24
459022	Hilter am Teutoburger Wald	693	3	-	-	9	1 576	508	617	428	31
459023	Kettenkamp	261	-	-	-	1	51	19	18	7	13
459024	Melle, Stadt	3 722	24	-	-	79	4 792	1 344	1 146	2 195	285
459025	Menslage	1 590	-	188	1	12	579	289	124	114	113
459026	Merzen	484	-	-	2	3	750	86	524	112	44
459027	Neuenkirchen	663	-	14	-	6	349	72	122	92	77
459028	Nortrup	593	15	-	-	6	522	247	71	197	51

noch: davon										Siedlungs- und Verkehrsfläche (100+200, 300 (ohne 310), 400, 500, 940) ⁶⁾	Schl. Nr.	Land Stat. Region Landkreis Kreisfreie Stadt Gemeinde
noch: Wasserfläche						Flächen anderer Nutzung						
darunter						zu- sammen (900)	darunter					
Fluss (810), Altwasser (87A)	Kanal (820)	Bach (840)	Graben (850)	See (860), Teich (880)	Sumpf (890)		Schutz- fläche (920) ³⁾	Friedhof (940)	Unland (950) ⁵⁾			
32	33	34	35	36	37	38	39	40	41			
18	-	-	46	9	5	1	-	1		241	457016	Nortmoor
36	41	5	95	71	7	456	-	3	453	1 038	457017	Ostrhauderfehn
5	53	6	142	40	36	165	-	8	156	1 665	457018	Rhauderfehn
-	-	-	4	-	-	1	-	-	-	93	457019	Schwerinsdorf
2	51	3	149	47	6	11	-	7	4	1 684	457020	Uplengen
141	53	-	96	78	25	124	-	6	118	1 403	457021	Weener, Stadt
164	16	-	219	91	59	52	-	8	44	1 981	457022	Westoverledingen
1 888	59	1	126	55	45	16	-	3	13	911	457024	Bunde
-	-	-	-	-	-	31	-	-	31		457501	Gfg. Insel Lütje Hörn
132	34	309	460	585	98	439	-	42	379	14 964	458	Oldenburg
-	-	4	11	2	2	-	-	-	-	238	458001	Beckeln
5	-	2	5	2	1	2	-	1	1	163	458002	Colnrade
22	-	9	28	33	8	7	-	2	3	1 210	458003	Dötlingen
-	-	2	1	4	2	-	-	-	-	127	458004	Düsen
-	-	19	40	82	10	140	-	7	128	2 608	458005	Ganderkesee
-	-	8	10	6	10	-	-	-	-	342	458006	Groß Ippener
18	-	38	57	190	12	14	-	5	4	2 246	458007	Großenkneten
-	-	4	4	6	-	4	-	4	-	408	458008	Harpstedt, Flecken
9	-	36	46	41	-	215	-	2	210	1 620	458009	Hatten
29	13	38	119	124	2	10	-	7	2	1 899	458010	Hude
-	-	2	3	1	-	5	-	-	5	204	458011	Kirchseelte
-	-	6	12	4	32	17	-	-	15	396	458012	Prinzhöfte
5	22	127	95	48	15	17	-	6	10	1 732	458013	Wardenburg
37	-	10	22	34	5	8	-	6	1	1 536	458014	Wildeshausen, Stadt
7	-	4	9	10	1	-	-	-	-	236	458015	Winkelset
298	276	552	1 519	1 137	110	732	-	188	534	31 082	459	Osnabrück
17	5	15	22	227	3	2	-	2	-	472	459001	Alfhausen
1	-	12	23	62	7	3	-	2	1	786	459002	Ankum
11	61	10	132	23	1	12	-	7	4	1 542	459003	Bad Essen
1	-	7	40	20	1	12	-	3	8	657	459004	Bad Iburg, Stadt
2	-	28	46	62	6	3	-	3	1	743	459005	Bad Laer
-	-	5	4	7	-	3	-	3	-	415	459006	Bad Rothenfelde
20	1	43	65	20	1	5	-	3	2	813	459007	Badbergen
-	-	7	5	12	2	9	-	5	4	775	459008	Belm
-	-	13	60	13	3	9	-	2	7	621	459009	Berge
24	-	13	56	13	-	4	-	3	-	724	459010	Bersenbrück, Stadt
-	-	10	57	26	4	9	-	1	8	717	459011	Bippen
8	-	26	28	68	3	10	-	6	3	1 412	459012	Bissendorf
35	29	18	194	33	13	8	-	6	2	1 505	459013	Bohmte
36	103	46	84	87	18	500	-	60	439	2 862	459014	Bramsche, Stadt
1	-	5	5	8	1	11	-	3	8	646	459015	Dissen am Teutob.Wald,St.
-	-	7	7	12	5	1	-	1	-	249	459016	Eggermühlen
-	-	24	74	39	2	20	-	5	14	1 026	459017	Fürstenau, Stadt
7	-	17	48	8	-	2	-	1	1	346	459018	Gehrde
-	-	10	4	22	-	15	-	11	4	1 615	459019	Georgsmarienhütte, Stadt
-	-	6	6	38	5	5	-	4	1	753	459020	Hagen am Teutoburger Wald
-	-	10	3	8	3	10	-	4	6	566	459021	Hasbergen
1	-	6	10	13	1	5	-	4	2	803	459022	Hilter am Teutoburger Wald
-	-	4	7	3	-	1	-	1	-	199	459023	Kettenkamp
42	-	34	89	108	11	27	-	19	7	4 002	459024	Melle, Stadt
40	-	24	38	10	1	5	-	1	4	552	459025	Menslage
2	-	8	15	17	2	5	-	2	3	578	459026	Merzen
-	2	17	51	7	-	3	-	3	-	565	459027	Neuenkirchen
-	-	14	15	13	10	3	-	2	-	352	459028	Nortrup

1 Bodenflächen nach Art der tatsächlichen Nutzung in Niedersachsen

1.4 Bodenfläche nach Art der tatsächlichen Nutzung in Niedersachsen am 31.12.2013¹⁾ nach Gemeinden (in ha)

Schl. Nr.	Land Stat. Region Landkreis Kreisfreie Stadt Gemeinde	Bodenfläche insg. ²⁾	davon								
			Gebäude- und Freifläche								Betriebsfläche
			zusammen (100/200)	darunter							zusammen (300)
				Öffentliche Zwecke (110)	Wohnen (130)	Handel- u. Dienstl. (140)	Gewerbe u. Industrie (170)	Mischnutz. mit Wohnen (210) ³⁾	Land- u. Forstw. (270)	Erholung (280)	
1	2	3	4	5	6	7	8	9	10		
459029 Ostercappeln		10 019	572	16	268	15	52	-	212	2	256
459030 Quakenbrück, Stadt		1 795	472	34	293	37	70	-	24	3	2
459031 Rieste		3 060	270	3	105	27	39	-	76	12	0
459032 Voltlage		4 235	189	3	51	5	19	-	108	1	1
459033 Wallenhorst		4 718	815	23	525	52	105	-	94	5	44
459034 Glandorf		5 988	436	7	153	25	25	-	194	1	5
460 Vechta		81 259	8 163	263	3 414	373	1 295	-	2 569	110	1 328
460001 Bakum		7 872	564	9	173	21	72	-	275	2	0
460002 Damme, Stadt		10 438	1 008	40	393	47	117	-	370	26	55
460003 Dinklage, Stadt		7 265	724	24	327	31	89	-	236	8	1
460004 Goldenstedt		8 859	692	9	289	22	114	-	234	12	112
460005 Holdorf		5 492	472	10	185	31	86	-	134	10	42
460006 Lohne (Oldenburg), Stadt		9 080	1 244	38	626	56	242	-	261	6	240
460007 Neuenkirchen-Vörden		9 085	611	25	219	17	80	-	258	7	371
460008 Steinfeld (Oldenburg)		5 983	647	16	243	27	115	-	231	9	78
460009 Vechta, Stadt		8 775	1 396	78	667	97	263	-	240	19	356
460010 Visbek		8 410	804	14	293	24	117	-	330	11	73
461 Wesermarsch		82 190	5 630	176	3 221	180	716	-	1 158	46	403
461001 Berne		8 521	470	10	271	10	41	-	126	4	19
461002 Brake (Unterweser), Stadt		3 818	680	39	406	37	148	-	34	2	51
461003 Butjadingen		12 902	590	13	358	15	19	-	176	4	5
461004 Elsfleth, Stadt		11 515	613	18	325	15	47	-	183	3	6
461005 Jade		9 356	522	9	312	21	30	-	135	13	7
461006 Lemwerder		3 637	352	11	193	7	86	-	40	1	5
461007 Nordenham		8 721	1 221	55	701	41	290	-	97	12	100
461008 Ovelgönne		12 381	576	9	286	17	23	-	227	3	201
461009 Stadland		11 339	606	13	371	18	32	-	140	4	7
462 Wittmund		65 666	4 027	186	2 359	186	263	-	909	29	229
462001 Blomberg		1 280	125	2	84	8	7	-	22	1	1
462002 Dunum		2 683	116	1	58	1	2	-	52	0	1
462003 Esens, Stadt		2 168	339	19	217	32	32	-	28	4	3
462004 Eversmeer		1 156	64	1	48	1	2	-	13	-	0
462005 Friedeburg		16 356	878	14	484	28	76	-	229	5	91
462006 Holtgast		2 399	131	1	84	3	4	-	36	1	21
462007 Langeoog		1 967	97	19	41	22	4	-	1	3	3
462008 Moorweg		1 865	74	1	50	1	0	-	18	-	12
462009 Nenndorf		686	46	-	34	1	2	-	9	-	5
462010 Neuharlingersiel		2 455	142	24	62	13	2	-	34	3	0
462011 Neuschoo		1 447	99	1	66	1	5	-	25	0	0
462012 Ochtersum		1 082	73	1	50	1	2	-	19	-	0
462013 Schweindorf		544	40	0	28	0	4	-	8	0	2
462014 Spiekeroog		1 825	46	12	23	5	1	-	0	1	1
462015 Stedesdorf		2 795	131	1	82	2	4	-	41	1	13
462016 Utharp		637	44	1	31	1	1	-	11	0	5
462017 Werdum		1 845	68	1	35	2	1	-	27	0	1
462018 Westerholt		1 463	177	5	116	11	15	-	26	2	3
462019 Wittmund, Stadt		21 012	1 336	81	765	54	99	-	310	9	67

1) Aufgrund der Umstellung in der niedersächsischen Katasterverwaltung auf das neue "Automatische Liegenschaftskataster-Informationssystem" (ALKIS) und die dadurch erforderliche Rückmigration der Daten auf die alte Systematik lassen sich die Zahlen mit dem Stand 31.12.2010 und davor nur eingeschränkt vergleichen.

2) Bodenfläche ohne Küstengewässer; - Küstengewässer 352 358 ha ; Bodenfläche mit Küstengewässer 5 113 765 ha.

3) Code 210 u. Code 920 entfallen durch Umstellung auf ALKIS.

4) Code 620 einschließlich Deichfläche.

5) Code 950 einschließlich Truppenübungsplätze

6) Differenz zum Vorjahr 3 373 ha; Flächenverbrauch pro Tag 9,24 ha (Niedersachsen)

noch: davon											Schl. Nr.	Land Stat. Region Landkreis Kreisfreie Stadt Gemeinde
noch: Betriebs- fläche		Erholungsfläche			Verkehrsfläche				Landwirtschaftsfläche			
darunter		zusam- men (400)	darunter		zusam- men (500)	darunter			zusam- men (600)	darunter		
Abbau- land (310)	Lager- platz (330)		Sport- fläche (410)	Grünanl. (420)		Strasse (510)	Weg (520)	Bahn- gelände (540)				
11	12	13	14	15	16	17	18	19	20	21		
254	1	132	82	29	511	247	119	6	6 469	4 578	459029	Ostercappeln
-	2	69	23	45	166	93	24	6	791	628	459030	Quakenbrück, Stadt
-	0	31	4	8	197	106	45	6	2 176	1 879	459031	Rieste
-	-	7	5	2	163	113	33	-	3 503	3 284	459032	Voltlage
40	4	59	23	36	368	238	49	-	2 290	1 705	459033	Wallenhorst
-	2	14	6	8	282	189	52	-	4 528	4 013	459034	Glandorf
1 192	53	710	236	459	4 380	2 284	1 134	30	54 505	45 045	460	Vechta
-	-	25	9	16	454	212	99	-	6 041	5 583	460001	Bakum
34	6	54	9	45	493	290	143	-	6 852	4 940	460002	Damme, Stadt
-	1	60	9	51	352	172	63	0	5 200	4 771	460003	Dinklage, Stadt
101	2	59	11	44	424	193	144	5	6 348	5 135	460004	Goldenstedt
38	3	36	10	25	335	154	69	3	3 111	2 839	460005	Holdorf
232	8	147	73	74	572	284	155	7	5 672	4 517	460006	Lohne (Oldenburg), Stadt
362	2	36	17	20	439	272	104	3	6 485	4 780	460007	Neuenkirchen-Vörden
77	1	41	17	24	320	177	97	4	4 060	3 543	460008	Steinfeld (Oldenburg)
295	28	183	67	115	586	355	124	7	5 200	3 959	460009	Vechta, Stadt
53	3	69	13	45	405	174	134	1	5 537	4 977	460010	Visbek
211	122	501	102	343	3 195	1 414	969	115	66 782	1 732	461	Wesermarsch
16	3	16	4	8	298	144	120	23	7 129	279	461001	Berne
-	25	61	10	51	254	95	36	26	2 235	5	461002	Brake (Unterweser), Stadt
0	2	75	13	25	354	244	93	0	11 531	360	461003	Butjadingen
-	6	40	6	32	469	147	211	5	9 260	235	461004	Elsfleth, Stadt
-	7	52	10	37	332	157	127	9	7 896	176	461005	Jade
-	2	33	9	24	263	91	36	11	2 719	56	461006	Lemwerder
-	66	158	30	125	415	223	68	23	5 981	310	461007	Nordenham
195	3	18	9	9	380	117	169	-	10 736	229	461008	Ovelgönne
-	7	49	12	32	431	196	108	18	9 297	82	461009	Stadland
112	24	249	78	104	2 600	1 797	651	30	50 389	12 764	462	Wittmund
-	1	2	1	0	66	49	16	-	1 066	271	462001	Blomberg
-	0	3	2	0	116	67	47	0	2 264	607	462002	Dunum
-	3	34	10	13	135	97	17	1	1 571	255	462003	Esens, Stadt
0	-	1	-	1	42	31	11	-	923	142	462004	Eversmeer
29	9	53	14	33	657	439	195	-	12 328	2 563	462005	Friedeburg
13	-	3	2	1	79	59	19	0	2 077	465	462006	Holtgast
-	3	12	7	5	61	30	12	4	571	-	462007	Langeoog
9	0	1	-	1	77	45	32	-	969	225	462008	Moorweg
2	-	2	2	0	33	26	7	-	566	97	462009	Nenndorf
-	-	26	2	5	102	70	18	-	2 089	923	462010	Neuharlingersiel
-	-	2	2	0	68	55	13	-	1 236	234	462011	Neuschoo
-	-	1	1	0	43	38	5	-	923	157	462012	Ochtersum
-	1	2	-	2	20	17	3	-	450	106	462013	Schweindorf
-	0	12	4	3	20	8	5	2	320	-	462014	Spiekeroog
11	-	8	2	6	96	64	26	5	2 472	581	462015	Stedesdorf
3	-	3	-	3	26	22	4	-	542	135	462016	Utarp
-	-	3	1	2	52	34	15	-	1 695	685	462017	Werдум
1	0	8	5	3	65	55	10	-	1 180	215	462018	Westerholt
45	6	73	24	25	842	590	197	18	17 146	5 105	462019	Wittmund, Stadt

1 Bodenflächen nach Art der tatsächlichen Nutzung in Niedersachsen

Noch: 1.4 Bodenfläche nach Art der tatsächlichen Nutzung in Niedersachsen am 31.12.2013¹⁾ nach Gemeinden (in ha)

Schl. Nr.	Land Stat. Region Landkreis Kreisfreie Stadt Gemeinde	noch: davon									
		noch: Landwirtschaftsfläche					Waldfläche				Wasserfläche zusammen (800)
		noch : darunter					zusammen (700)	darunter			
		Grünland (620) ⁴⁾	Gartenland (630)	Moor (650)	Heide (660)	Brachland (690)		Laubwald (710)	Nadelwald (720)	Mischwald (730)	
22	23	24	25	26	27	28	29	30	31		
459029	Ostercappeln	1 792	1	78	-	17	1 833	536	169	1 052	240
459030	Quakenbrück, Stadt	148	1	-	-	13	230	58	15	142	62
459031	Rieste	276	1	-	-	19	288	38	150	83	95
459032	Voltlage	210	4	-	-	3	262	57	29	116	111
459033	Wallenhorst	576	3	-	-	7	1 060	227	253	560	70
459034	Glandorf	420	79	-	3	3	561	215	80	198	159
460	Vechta	7 833	69	1 098	27	233	10 799	2 762	4 647	2 422	1 221
460001	Bakum	421	16	1	-	10	627	269	56	282	158
460002	Damme, Stadt	1 899	-	-	1	12	1 765	158	1 227	228	193
460003	Dinklage, Stadt	376	4	-	-	21	784	347	82	327	140
460004	Goldenstedt	710	3	461	-	16	1 100	337	253	477	120
460005	Holdorf	253	-	-	1	17	1 415	273	981	123	80
460006	Lohne (Oldenburg), Stadt	912	7	210	4	20	1 042	342	318	214	149
460007	Neuenkirchen-Vörden	1 522	4	118	1	53	966	255	487	187	97
460008	Steinfeld (Oldenburg)	479	1	28	-	7	772	126	409	101	62
460009	Vechta, Stadt	812	17	280	19	37	883	280	224	112	151
460010	Visbek	450	16	1	2	40	1 443	375	610	371	71
461	Wesermarsch	64 433	154	240	27	170	1 306	613	104	163	4 084
461001	Berne	6 748	9	88	-	1	74	25	1	2	448
461002	Brake (Unterweser), Stadt	2 223	-	-	-	5	57	25	6	7	460
461003	Butjadingen	11 110	58	-	-	-	27	14	-	3	302
461004	Elsfleth, Stadt	8 874	2	61	25	62	368	155	38	39	727
461005	Jade	7 604	18	46	-	46	332	134	39	73	210
461006	Lemwerder	2 645	16	-	1	1	18	4	-	-	189
461007	Nordenham	5 646	3	-	-	17	98	53	-	1	682
461008	Ovelgönne	10 444	6	43	-	11	257	178	14	23	205
461009	Stadland	9 139	41	2	1	28	74	25	5	16	860
462	Wittmund	36 333	190	416	11	637	3 887	147	1 150	2 154	1 563
462001	Blomberg	789	1	-	-	6	8	-	-	-	8
462002	Dunum	1 613	6	4	-	33	119	3	97	3	62
462003	Esens, Stadt	1 238	6	-	-	72	15	-	3	6	52
462004	Eversmeer	491	5	283	-	2	4	-	-	-	122
462005	Friedeburg	9 462	71	128	11	92	1 910	73	768	946	386
462006	Holtgast	1 533	2	-	-	77	16	2	2	8	67
462007	Langeoog	551	7	-	-	4	137	-	-	-	90
462008	Moorweg	723	5	-	-	16	631	15	10	596	100
462009	Nenndorf	456	2	-	-	12	5	-	-	-	14
462010	Neuharlingersiel	1 109	3	-	-	54	6	-	-	-	82
462011	Neuschoo	990	3	-	-	9	23	1	-	5	18
462012	Ochtersum	755	1	-	-	9	20	1	1	13	19
462013	Schweindorf	330	-	-	-	14	16	-	1	-	12
462014	Spiekeroog	297	1	-	-	22	13	-	-	9	13
462015	Stedesdorf	1 869	2	-	-	20	12	2	-	-	59
462016	Utarp	387	1	-	-	19	5	-	1	2	12
462017	Werdum	934	1	-	-	75	2	-	-	-	24
462018	Westerholt	946	4	-	-	15	7	-	-	-	22
462019	Wittmund, Stadt	11 861	69	-	-	88	938	49	266	565	401

1) Aufgrund der Umstellung in der niedersächsischen Katasterverwaltung auf das neue "Automatische Liegenschaftskataster-Informationssystem" (ALKIS) und die dadurch erforderliche Rückmigration der Daten auf die alte Systematik lassen sich die Zahlen mit dem Stand 31.12.2010 und davor nur eingeschränkt vergleichen.

2) Bodenfläche ohne Küstengewässer; - Küstengewässer 352 358 ha ; Bodenfläche mit Küstengewässer 5 113 765 ha.

3) Code 210 u. Code 920 entfallen durch Umstellung auf ALKIS.

4) Code 620 einschließlich Deichfläche.

5) Code 950 einschließlich Truppenübungsplätze

6) Differenz zum Vorjahr 3 373 ha; Flächenverbrauch pro Tag 9,24 ha (Niedersachsen)

noch: davon										Siedlungs- und Verkehrsfläche (100+200, 300 (ohne 310), 400, 500, 940) ⁶⁾	Schl. Nr.	Land Stat. Region Landkreis Kreisfreie Stadt Gemeinde
noch: Wasserfläche						Flächen anderer Nutzung						
darunter						zu- sammen (900)	darunter					
Fluss (810), Altwasser (87A)	Kanal (820)	Bach (840)	Graben (850)	See (860), Teich (880)	Sumpf (890)		Schutz- fläche (920) ³⁾	Friedhof (940)	Unland (950) ⁵⁾			
32	33	34	35	36	37	38	39	40	41			
2	49	36	84	70	1	6	-	5	1	1 222	459029	Ostercappeln
17	-	9	17	18		5	-	3	2	711	459030	Quakenbrück, Stadt
16	-	13	31	35	-	4	-	1	2	499	459031	Rieste
1	1	9	95	5	-	1	-	1	-	360	459032	Voltlage
6	25	11	5	18	4	11	-	8	3	1 255	459033	Wallenhorst
7	-	37	100	13	2	3	-	2		739	459034	Glandorf
13	5	292	492	383	37	153	-	45	107	13 434	460	Vechta
	-	54	40	63		3	-	2		1 046	460001	Bakum
-	5	35	84	45	24	16	-	6	10	1 583	460002	Damme, Stadt
2	-	46	67	24		5	-	4		1 142	460003	Dinklage, Stadt
10	-	26	39	42	2	4	-	3	-	1 190	460004	Goldenstedt
-	-	15	24	41	-	3	-	2		848	460005	Holdorf
-	-	38	63	42	5	13	-	5	7	1 977	460006	Lohne (Oldenburg), Stadt
-	-	25	55	16	1	79	-	3	76	1 099	460007	Neuenkirchen-Vörden
-	-	12	36	13	1	4	-	4		1 013	460008	Steinfeld (Oldenburg)
-	-	29	66	55	1	20	-	10	11	2 235	460009	Vechta, Stadt
-	-	11	16	41	3	7	-	5	2	1 302	460010	Visbek
1 973	202	50	1 022	390	391	289	-	30	254	9 548	461	Wesermarsch
155	29	39	99	33	93	67	-	3	65	789	461001	Berne
280	13	1	47	40	74	20	-	6	15	1 052	461002	Brake (Unterweser), Stadt
7	30	-	171	46	38	19	-	2	17	1 025	461003	Butjadingen
288	64	-	154	97	98	33	-	3	30	1 130	461004	Elsfleth, Stadt
32	-	2	58	44	73	4	-	1	3	914	461005	Jade
105	-	2	49	18	7	58	-	1	56	655	461006	Lemwerder
514	28	-	64	65	3	65	-	10	51	1 904	461007	Nordenham
-	1	-	198	5	2	7	-	2	5	983	461008	Ovelgönne
592	37	4	181	43	2	15	-	2	13	1 095	461009	Stadland
2	28	720	232	387	131	2 722	-	26	2 693	7 019	462	Wittmund
-	-	2	3	3		3	-	1	1	196	462001	Blomberg
-	-	41	12	5	5	2	-	1	1	236	462002	Dunum
-	-	35	4	3	2	19	-	3	16	514	462003	Esens, Stadt
-	-	8	2	112	-		-	-		107	462004	Eversmeer
-	28	122	101	117	17	52	-	7	43	1 658	462005	Friedeburg
-	-	34	4	9	20	5	-	-	4	221	462006	Holtgast
-	-	2	7	13	26	997	-	2	996	173	462007	Langeoog
-	-	45	7	1	47	1	-	-	1	155	462008	Moorweg
-	-	3	2	7	2	15	-	-	15	84	462009	Nenndorf
-	-	51	5	23		9	-	-	9	269	462010	Neuharlingersiel
-	-	12	4	1	1		-	-		170	462011	Neuschoo
-	-	15	1	3		3	-	1	2	119	462012	Ochtersum
-	-	6	1	5	-	1	-	-	1	65	462013	Schweindorf
-	-	-	6		-	1 400	-	-	1 400	79	462014	Spiekeroog
-	-	43	10	6		5	-	1	4	238	462015	Stedesdorf
-	-	8	1	3	1		-	-		75	462016	Utarp
-	-	21	2	1	1	1	-	1		124	462017	Werdum
-	-	18	1	2		2	-	1		253	462018	Westerholt
2	-	256	60	72	8	209	-	9	199	2 282	462019	Wittmund, Stadt

2 Siedlungs- und Verkehrsfläche in Niedersachsen

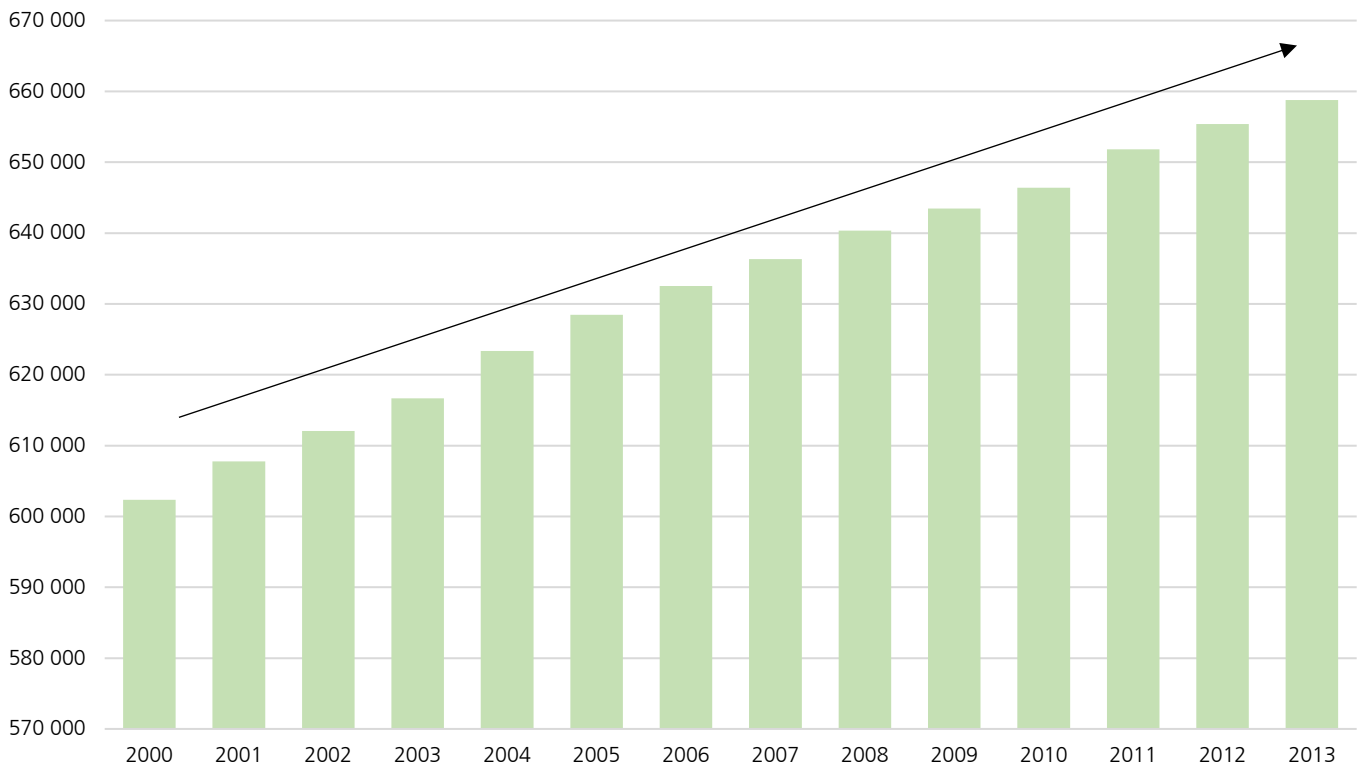
2 Siedlungs- und Verkehrsfläche in Niedersachsen

2.1 Entwicklung der Siedlungs- und Verkehrsfläche (SuV) und der Flächeninanspruchnahme in Niedersachsen (in ha)

Jahr	Bodenfläche insgesamt	Siedlungs- und Verkehrsfläche	Veränderung zum Vorjahr in %	Anteil SuV an der Gesamtfläche in %	Flächenverbrauch pro Tag
1	2	3	4	5	6
1998	4 761 361	589 649	-	12,4	-
1999	4 761 429	596 216	1,1	12,5	18,0
2000	4 761 570	602 330	1,0	12,6	16,8
2001	4 761 655	607 779	0,9	12,8	14,9
2002	4 761 808	612 071	0,7	12,9	11,8
2003	4 761 836	616 672	0,8	13,0	12,6
2004	4 761 972	623 364	1,1	13,1	18,3
2005	4 762 429	628 477	0,8	13,2	14,0
2006	4 762 503	632 528	0,6	13,3	11,1
2007	4 762 547	636 343	0,6	13,4	10,5
2008	4 762 661	640 356	0,6	13,4	11,0
2009	4 763 498	643 484	0,5	13,5	8,6
2010	4 761 288	646 397	0,5	13,6	8,0
2011	4 761 360	651 808	0,8	13,7	14,8
2012	4 761 378	655 405	0,6	13,8	9,9
2013	4 761 407	658 778	0,5	13,8	9,2

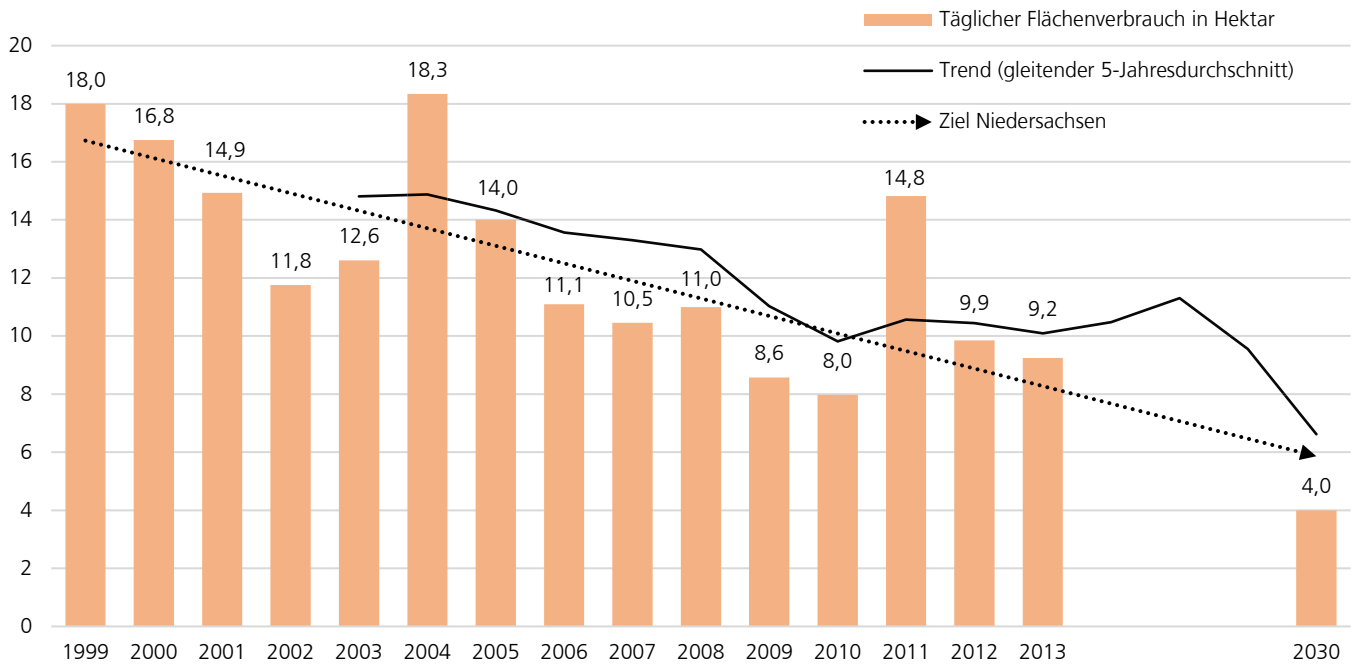
2 Siedlungs- und Verkehrsfläche in Niedersachsen

Abb. 3: Entwicklung der Siedlungs- und Verkehrsfläche (SuV) in Niedersachsen (in ha)



2 Siedlungs- und Verkehrsfläche in Niedersachsen

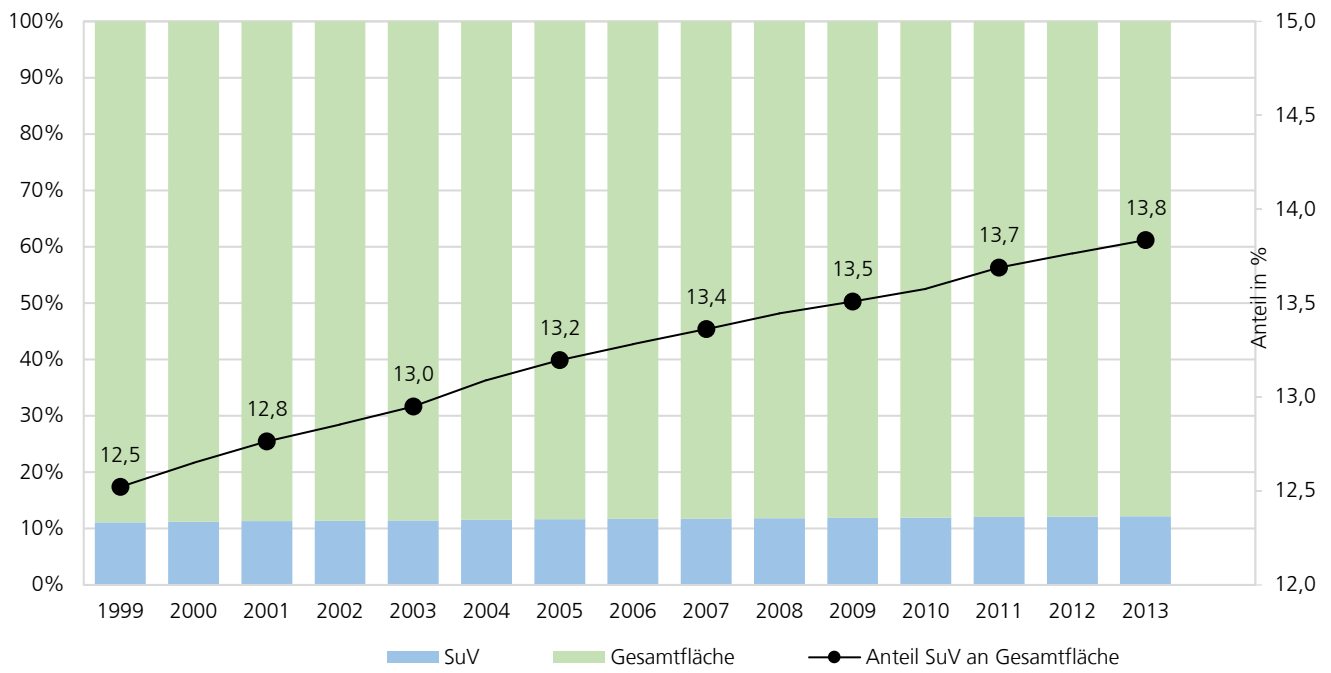
Abb. 4: Entwicklung der Flächeninanspruchnahme in Niedersachsen (in ha)



*Quelle: Niedersächsisches Ministerium für Umwelt, Energie und Umweltschutz 2017: 127

2 Siedlungs- und Verkehrsfläche in Niedersachsen

Abb. 5: Anteil der Siedlungs- und Verkehrsfläche an der Gesamtfläche in Prozent



2 Siedlungs- und Verkehrsfläche in Niedersachsen

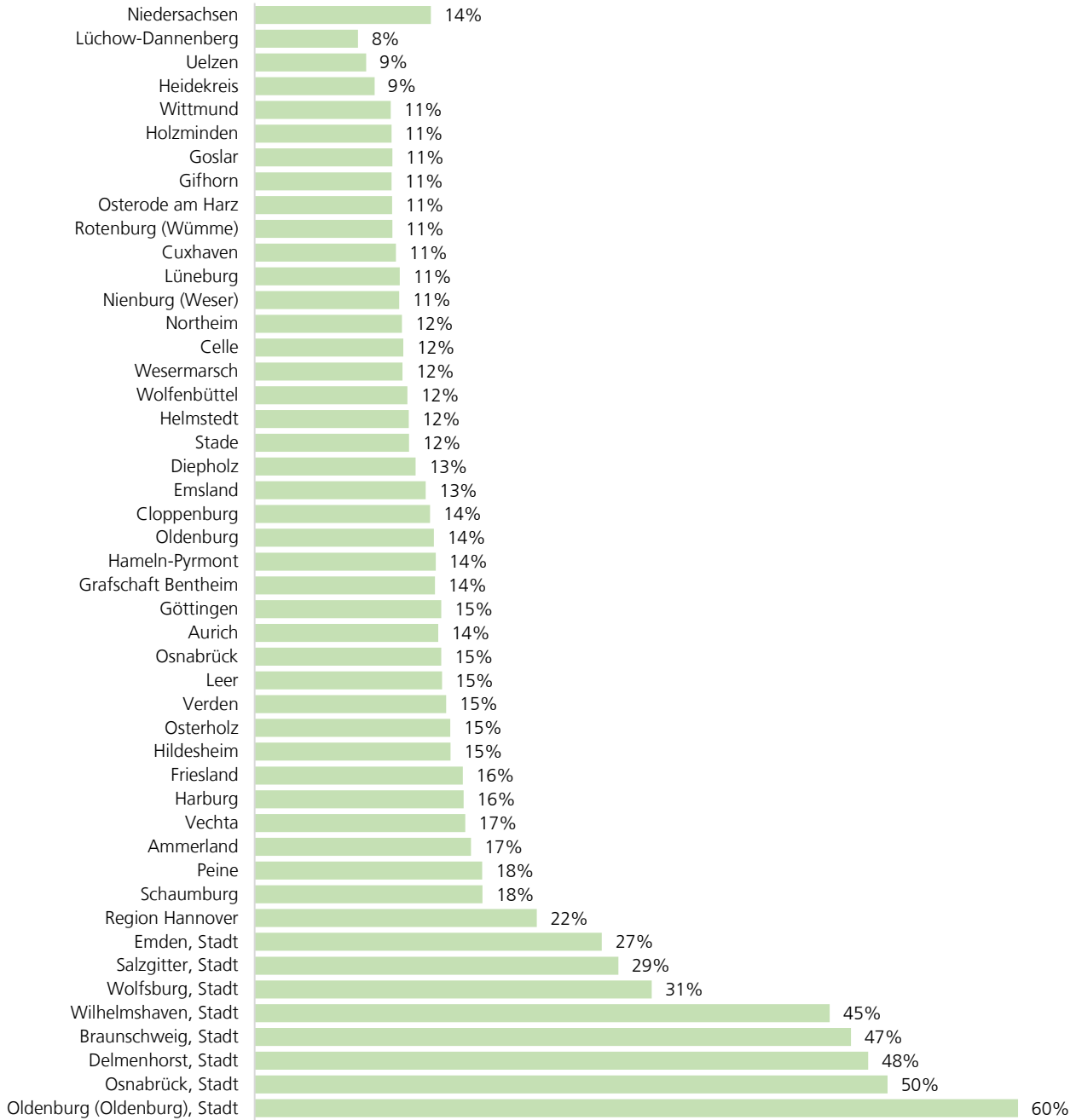
2.2 Anteil der Siedlungs- und Verkehrsfläche an der Gesamtfläche in Niedersachsen am 31.12.2013

nach Kreisen und kreisfreien Städten

Schl. Nr.	Land Stat. Region Landkreis Kreisfreie Städte	Bodenfläche insgesamt	Siedlungs- und Verkehrsfläche	Anteil in %
	Niedersachsen	4 761 407	658 778	14
	1 Braunschweig	810 006	113 279	14
101	Braunschweig, Stadt	19 217	9 000	47
102	Salzgitter, Stadt	22 392	6 396	29
103	Wolfsburg, Stadt	20 406	6 361	31
151	Gifhorn	156 283	16 809	11
152	Göttingen	111 724	16 372	15
153	Goslar	96 529	10 446	11
154	Helmstedt	67 400	8 151	12
155	Northeim	126 706	14 642	12
156	Osterode am Harz	63 602	6 871	11
157	Peine	53 493	9 561	18
158	Wolfenbüttel	72 255	8 670	12
	2 Hannover	904 792	141 188	16
241	Region Hannover	229 077	50 765	22
251	Diepholz	198 794	25 141	13
252	Hameln-Pyrmont	79 614	11 325	14
254	Hildesheim	120 595	18 553	15
255	Holzminde	69 258	7 439	11
256	Nienburg (Weser)	139 897	15 883	11
257	Schaumburg	67 557	12 083	18
	3 Lüneburg	1 549 495	176 265	11
351	Celle	154 518	18 025	12
352	Cuxhaven	205 777	22 828	11
353	Harburg	124 497	20 428	16
354	Lüchow-Dannenberg	122 065	9 916	8
355	Lüneburg	132 350	15 088	11
356	Osterholz	65 079	10 002	15
357	Rotenburg (Wümme)	207 030	22 410	11
358	Heidekreis	187 367	17 637	9
359	Stade	126 602	15 358	12
360	Uelzen	145 414	12 721	9
361	Verden	78 795	11 851	15
	4 Weser-Ems	1 497 114	228 047	15
401	Delmenhorst, Stadt	6 236	3 005	48
402	Emden, Stadt	11 235	3 063	27
403	Oldenburg (Oldenburg), Stadt	10 299	6 173	60
404	Osnabrück, Stadt	11 980	5 953	50
405	Wilhelmshaven, Stadt	10 691	4 828	45
451	Ammerland	72 836	12 377	17
452	Aurich	128 731	18 550	14
453	Cloppenburg	141 840	19 531	14
454	Emsland	288 204	38 722	13
455	Friesland	60 790	9 935	16
456	Grafschaft Bentheim	98 086	13 887	14
457	Leer	108 602	15 975	15
458	Oldenburg	106 312	14 964	14
459	Osnabrück	212 159	31 082	15
460	Vechta	81 259	13 434	17
461	Wesermarsch	82 190	9 548	12
462	Wittmund	65 666	7 019	11

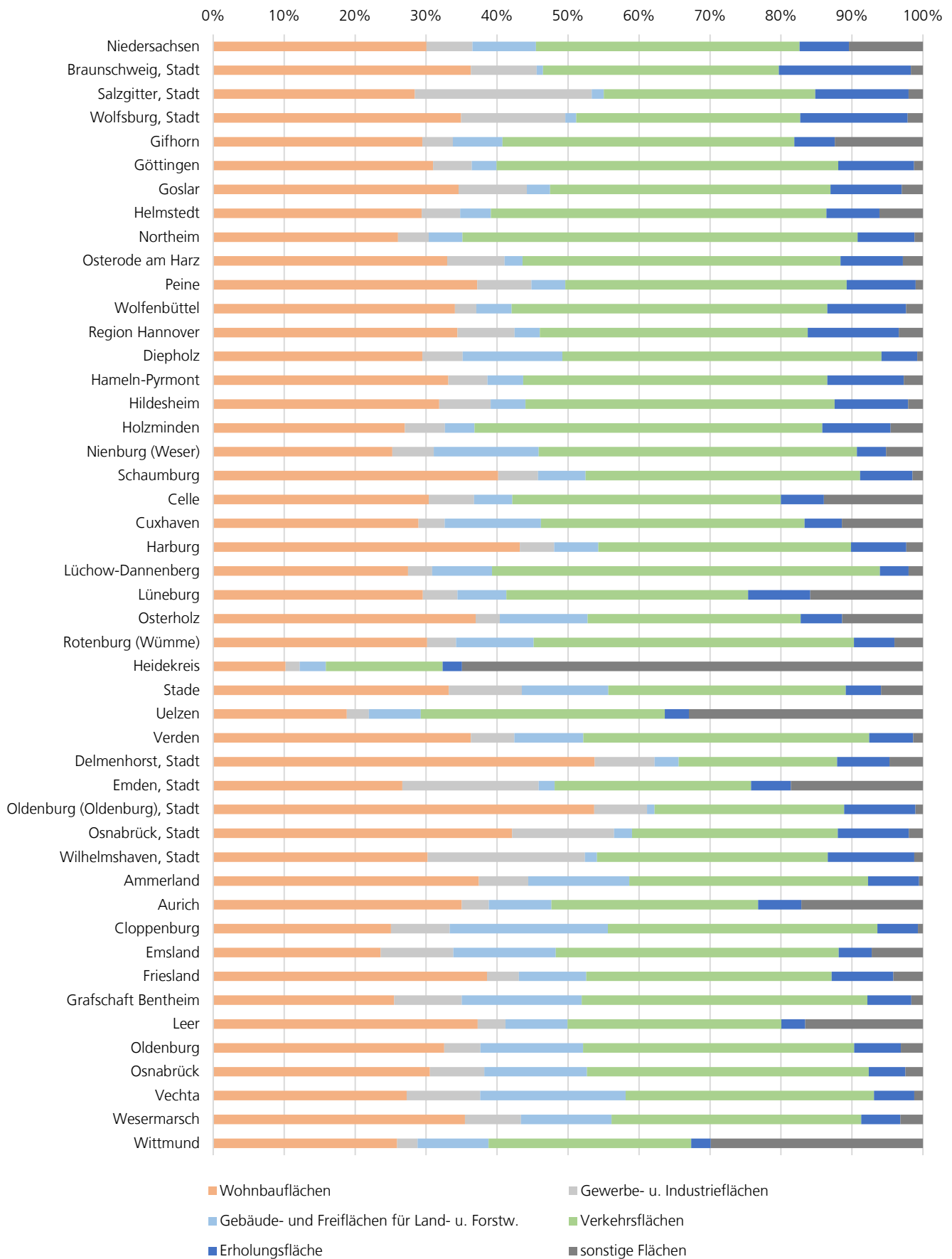
2 Siedlungs- und Verkehrsfläche in Niedersachsen

Abb. 6: Anteil der Siedlungs- und Verkehrsfläche an der Gesamtfläche in Niedersachsen am 31.12.2013 nach Kreisen und kreisfreien Städten



2 Siedlungs- und Verkehrsfläche in Niedersachsen

2.3, Abb. 7: Anteil ausgewählter Nutzungsarten an der Siedlungs- und Verkehrsfläche in den Kreisen und kreisfreien Städten Niedersachsens am 31.12.2013



2 Siedlungs- und Verkehrsfläche in Niedersachsen

2.4 Veränderung der Siedlungs- und Verkehrsfläche und der tägliche Flächenverbrauch in Niedersachsen

vom 31.12.2009 und 31.12.2013¹⁾ nach Kreisen und kreisfreien Städten (in ha)

Schl. Nr.	Land Stat. Region Landkreis Kreisfreie Städte	Bodenfläche insgesamt ²⁾		darunter								
				Gebäude- und Freifläche zusammen		Veränderung in %	Betriebsfläche		Veränderung in %	Erholungsfläche zusammen		Veränderung in %
		ALB-Code		100/200			300			400		
		31.12. 2009	31.12. 2013	31.12. 2009	31.12. 2013		31.12. 2009	31.12. 2013		31.12. 2009	31.12. 2013	
1		2		3			4					
Niedersachsen		4 763 498	4 761 407	345 508	353 306	+2,3	33 369	33 593	+0,7	43 305	46 027	+6,3
1	Braunschweig	809 982	810 006	54 456	54 897	+0,8	5 351	5 389	+0,7	10 402	10 435	+0,3
101	Braunschweig, Stadt	19 215	19 217	4 788	4 835	+1,0	264	275	+4,3	1 376	1 367	-0,7
102	Salzgitter, Stadt	22 391	22 392	3 693	3 726	+0,9	188	201	+7,1	760	755	-0,6
103	Wolfsburg, Stadt	20 405	20 406	3 475	3 481	+0,2	176	175	-0,9	855	861	+0,7
151	Gifhorn	156 279	156 283	8 202	8 467	+3,2	860	855	-0,6	941	985	+4,7
152	Göttingen	111 723	111 724	7 334	7 412	+1,1	440	480	+9,0	1 596	1 561	-2,2
153	Goslar	96 523	96 529	5 554	5 525	-0,5	366	384	+4,9	930	928	-0,2
154	Helmstedt	67 384	67 400	3 680	3 635	-1,2	1 358	1 342	-1,2	595	593	-0,4
155	Northeim	126 704	126 706	5 666	5 658	-0,2	292	319	+9,0	1 082	1 098	+1,5
156	Osterode am Harz	63 600	63 602	3 251	3 278	+0,8	512	455	-11,2	550	561	+2,1
157	Peine	53 485	53 493	4 948	4 975	+0,5	474	462	-2,6	829	847	+2,2
158	Wolfenbüttel	72 274	72 255	3 865	3 905	+1,0	421	442	+5,2	888	878	-1,2
2	Hannover	904 754	904 792	70 767	71 513	+1,1	8 215	8 167	-0,6	11 532	12 075	+4,7
241	Region Hannover	229 065	229 077	25 939	26 231	+1,1	2 634	2 450	-7,0	5 637	5 876	+4,2
251	Diepholz	198 783	198 794	12 876	13 074	+1,5	1 979	1 639	-17,2	1 061	1 173	+10,5
252	Hamelnd-Byrmont	79 615	79 614	5 500	5 491	-0,2	298	315	+5,9	1 076	1 129	+4,9
254	Hildesheim	120 578	120 595	8 790	8 829	+0,4	778	842	+8,2	1 759	1 775	+0,9
255	Holzminden	69 258	69 258	3 075	3 098	+0,7	224	294	+31,0	687	685	-0,3
256	Nienburg (Weser)	139 897	139 897	8 021	8 135	+1,4	1 895	2 181	+15,1	609	627	+2,9
257	Schaumburg	67 557	67 557	6 566	6 655	+1,4	407	446	+9,7	703	811	+15,3
3	Lüneburg	1 550 904	1 549 495	91 839	93 876	+2,2	5 973	5 639	-5,6	9 895	10 691	+8,0
351	Celle	154 511	154 518	9 070	9 448	+4,2	423	436	+3,1	995	1 122	+12,8
352	Cuxhaven	207 255	205 777	12 029	12 345	+2,6	1 001	555	-44,5	1 177	1 256	+6,8
353	Harburg	124 492	124 497	11 544	11 869	+2,8	500	671	+34,2	1 388	1 489	+7,3
354	Lüchow-Dannenberg	122 055	122 065	4 149	4 182	+0,8	277	296	+6,9	361	384	+6,3
355	Lüneburg	132 346	132 350	7 670	7 749	+1,0	330	366	+11,1	1 402	1 439	+2,7
356	Osterholz	65 075	65 079	6 162	6 215	+0,9	401	209	-47,8	509	596	+16,9
357	Rotenburg (Wümme)	207 011	207 030	11 161	11 423	+2,4	1 369	1 354	-1,1	1 035	1 198	+15,8
358	Heidekreis	187 355	187 367	8 742	8 812	+0,8	452	397	-12,3	1 108	1 204	+8,7
359	Stade	126 602	126 602	8 939	9 174	+2,6	788	870	+10,3	721	742	+2,9
360	Uelzen	145 408	145 414	5 888	6 030	+2,4	234	233	-0,5	558	587	+5,2
361	Verden	78 795	78 795	6 485	6 628	+2,2	199	252	+26,7	641	674	+5,1
4	Weser-Ems	1 497 858	1 497 114	128 446	133 019	+3,6	13 829	14 398	+4,1	11 475	12 827	+11,8
401	Delmenhorst, Stadt	6 236	6 236	2 157	2 181	+1,1	6	7	+20,0	198	195	-1,5
402	Emden, Stadt	11 235	11 235	1 922	1 927	+0,3	47	57	+20,8	176	178	+1,3
403	Oldenburg (Oldenb.), Stadt	10 297	10 299	4 038	4 121	+2,1	81	75	-8,2	461	527	+14,3
404	Osnabrück, Stadt	11 980	11 980	3 773	3 798	+0,6	139	136	-2,1	483	513	+6,1
405	Wilhelmshaven, Stadt	10 691	10 691	2 689	2 813	+4,6	221	231	+4,7	464	478	+3,0
451	Ammerland	72 834	72 836	7 330	7 555	+3,1	434	555	+27,8	736	814	+10,5
452	Aurich	128 731	128 731	10 844	11 056	+2,0	632	968	+53,0	1 092	1 249	+14,4
453	Cloppenburg	141 831	141 840	10 986	11 280	+2,7	2 967	2 980	+0,4	762	1 033	+35,6
454	Emsland	288 184	288 204	19 912	21 265	+6,8	3 333	3 272	-1,8	1 553	1 758	+13,2
455	Friesland	60 790	60 790	5 380	5 870	+9,1	205	234	+14,1	675	776	+14,9
456	Grafschaft Bentheim	98 080	98 086	7 241	7 668	+5,9	1 839	1 838	-0,1	728	797	+9,4
457	Leer	108 601	108 602	9 651	9 943	+3,0	369	373	+0,9	572	592	+3,5
458	Oldenburg	106 308	106 312	8 236	8 389	+1,9	561	697	+24,2	785	923	+17,6
459	Osnabrück	212 157	212 159	16 906	17 333	+2,5	992	1 017	+2,5	1 446	1 534	+6,1
460	Vechta	82 047	81 259	7 854	8 163	+3,9	1 424	1 328	-6,8	668	710	+6,3
461	Wesermarsch	82 190	82 190	5 565	5 630	+1,2	366	403	+10,0	437	501	+14,8
462	Wittmund	65 666	65 666	3 961	4 027	+1,7	212	229	+8,1	240	249	+3,9

1) Aufgrund der Umstellung in der niedersächsischen Katasterverwaltung auf das neue "Automatische Liegenschaftskataster-Informationssystem" (ALKIS) und die dadurch erforderliche Rückmigration der Daten auf die alte Systematik lassen sich die Zahlen mit dem Stand 31.12.2010 und davor nur eingeschränkt vergleichen.

2) Bodenfläche ohne Küstengewässer; - Küstengewässer 352 358 ha ; Bodenfläche mit Küstengewässer 5 113 765 ha.

3) 5-jähriges Mittel

noch: darunter											Flächenverbrauch ha pro Tag		Schl. Nr.	Land Stat. Region Landkreis Kreisfreie Städte
Verkehrsfläche zusammen		Verän- derung in %	Friedhofsfläche		Verän- derung in %	Siedlungs- und Verkehrsfläche			Verän- derung in %	31.12. 2013	31.12. 2009 bis 31.12. 2013 ³⁾			
500			940			100/200 + 300 (- 310) + 400 + 500 + 940								
31.12. 2009	31.12. 2013		31.12. 2009	31.12. 2013		31.12. 2009	31.12. 2013	Differenz 2013 zu 09		31.12. 2013	31.12. 2009 bis 31.12. 2013 ³⁾			
5		6		7			8							
242 254	246 063	+1,6	3 982	4 301	+8,0	643 484	658 778	+15 293	+2,4	9,2	10,1		Niedersachsen	
44 428	44 898	+1,1	886	932	+5,2	112 199	113 279	+1 080	+1,0	1,0	0,8	1	Braunschweig	
2 424	2 441	+0,7	85	89	+4,6	8 929	9 000	+ 70	+0,8	0,1	0,0	101	Braunschweig, Stadt	
1 700	1 710	+0,6	62	61	-0,9	6 350	6 396	+ 46	+0,7	0,0	0,0	102	Salzgitter, Stadt	
1 675	1 794	+7,1	76	74	-2,2	6 240	6 361	+ 121	+1,9	0,1	0,1	103	Wolfsburg, Stadt	
6 999	7 079	+1,2	91	99	+8,7	16 394	16 809	+ 415	+2,5	0,2	0,3	151	Gifhorn	
6 953	7 030	+1,1	154	152	-1,0	16 232	16 372	+ 140	+0,9	0,1	0,1	152	Göttingen	
3 665	3 658	-0,2	92	96	+4,3	10 469	10 446	23	0,2	0,1	0,0	153	Goslar	
3 685	3 743	+1,6	69	72	+4,3	8 123	8 151	+ 28	+0,3	0,1	0,0	154	Helmstedt	
7 553	7 618	+0,9	86	111	+29,6	14 517	14 642	+ 125	+0,9	0,1	0,1	155	Northeim	
2 861	2 863	+0,1	51	51	-0,6	6 832	6 871	+ 39	+0,6	0,1	0,0	156	Osterode am Harz	
3 401	3 449	+1,4	55	58	+5,5	9 480	9 561	+ 81	+0,9	0,1	0,1	157	Peine	
3 511	3 513	+0,1	64	67	+4,9	8 633	8 670	+ 38	+0,4	0,0	0,1	158	Wolfenbüttel	
52 914	54 286	+2,6	1 142	1 152	+0,9	138 609	141 188	+2 578	+1,9	1,4	1,8	2	Hannover	
16 503	17 271	+4,7	547	531	-3,0	49 693	50 765	+1 072	+2,2	0,4	0,7	241	Region Hannover	
10 364	10 456	+0,9	99	105	+5,7	24 701	25 141	+ 440	+1,8	0,5	0,3	251	Diepholz	
4 406	4 483	+1,8	105	106	+0,6	11 211	11 325	+ 113	+1,0	0,0	0,1	252	Hameln-Pyrmont	
7 327	7 464	+1,9	174	175	+0,7	18 318	18 553	+ 235	+1,3	0,2	0,3	254	Hildesheim	
3 342	3 488	+4,4	51	53	+3,4	7 254	7 439	+ 185	+2,6	0,1	0,1	255	Holzminde	
6 804	6 860	+0,8	78	84	+7,9	15 639	15 883	+ 244	+1,6	0,2	0,2	256	Nienburg (Weser)	
4 169	4 263	+2,3	88	99	+12,6	11 794	12 083	+ 289	+2,5	0,1	0,2	257	Schaumburg	
67 764	68 649	+1,3	999	1 189	+19,0	172 185	176 265	+4 079	+2,4	2,8	2,7	3	Lüneburg	
6 964	6 993	+0,4	156	186	+18,8	17 448	18 025	+ 577	+3,3	0,7	0,4	351	Celle	
8 885	8 903	+0,2	123	141	+15,1	22 379	22 828	+ 449	+2,0	0,3	0,3	352	Cuxhaven	
6 712	6 789	+1,1	101	110	+8,8	19 920	20 428	+ 509	+2,6	0,4	0,3	353	Harburg	
5 047	5 190	+2,8	54	65	+20,6	9 700	9 916	+ 217	+2,2	0,1	0,1	354	Lüchow-Dannenberg	
5 478	5 611	+2,4	127	130	+1,9	14 817	15 088	+ 271	+1,8	0,0	0,2	355	Lüneburg	
3 054	3 064	+0,3	35	36	+1,9	9 814	10 002	+ 188	+1,9	0,1	0,1	356	Osterholz	
9 443	9 495	+0,6	66	128	+94,4	21 852	22 410	+ 558	+2,6	0,3	0,4	357	Rotenburg (Wümme)	
7 213	7 312	+1,4	114	115	+1,2	17 324	17 637	+ 313	+1,8	0,2	0,3	358	Heidekreis	
4 932	5 003	+1,4	114	115	+1,4	15 024	15 358	+ 334	+2,2	0,3	0,2	359	Stade	
5 812	5 904	+1,6	36	88	+145,4	12 416	12 721	+ 304	+2,5	0,2	0,2	360	Uelzen	
4 223	4 384	+3,8	73	75	+2,8	11 490	11 851	+ 361	+3,1	0,2	0,2	361	Verden	
77 148	78 230	+1,4	956	1 028	+7,6	220 491	228 047	+7 555	+3,4	4,0	4,7	4	Weser-Ems	
587	591	+0,7	28	30	+7,3	2 976	3 005	+ 28	+0,9	0,0	0,0	401	Delmenhorst, Stadt	
865	874	+1,1	27	28	+1,4	3 037	3 063	+ 27	+0,9	0,0	0,1	402	Emden, Stadt	
1 366	1 403	+2,7	43	47	+9,4	5 977	6 173	+ 195	+3,3	0,0	0,1	403	Oldenburg (Oldenb.), Stadt	
1 475	1 483	+0,5	85	89	+4,3	5 893	5 953	+ 60	+1,0	0,0	0,0	404	Osnabrück, Stadt	
970	1 275	+31,4	32	32	+0,4	4 376	4 828	+ 453	+10,4	0,1	0,3	405	Wilhelmshaven, Stadt	
3 779	3 815	+0,9	22	32	+40,7	11 947	12 377	+ 431	+3,6	0,2	0,3	451	Ammerland	
5 828	5 975	+2,5	71	76	+6,2	18 008	18 550	+ 542	+3,0	0,4	0,3	452	Aurich	
6 781	6 882	+1,5	54	57	+4,3	18 852	19 531	+ 679	+3,6	0,5	0,5	453	Cloppenburg	
14 795	15 045	+1,7	120	146	+21,3	36 858	38 722	+1 864	+5,1	0,8	1,2	454	Emsland	
3 011	3 088	+2,6	29	34	+17,2	9 242	9 935	+ 693	+7,5	0,2	0,4	455	Friesland	
5 018	5 181	+3,3	59	61	+4,1	13 179	13 887	+ 708	+5,4	0,4	0,4	456	Grafschaft Bentheim	
5 256	5 259	+0,1	65	67	+2,9	15 645	15 975	+ 330	+2,1	0,3	0,2	457	Leer	
5 662	5 368	-5,2	38	42	+8,7	14 868	14 964	+ 96	+0,6	0,1	0,0	458	Oldenburg	
11 656	11 815	+1,4	189	188	-0,3	30 375	31 082	+ 707	+2,3	0,4	0,5	459	Osnabrück	
4 417	4 380	-0,8	45	45	-0,7	13 076	13 434	+ 358	+2,7	0,3	0,3	460	Vechta	
3 153	3 195	+1,3	27	30	+12,0	9 332	9 548	+ 216	+2,3	0,2	0,1	461	Wesermarsch	
2 529	2 600	+2,8	20	26	+27,5	6 850	7 019	+ 168	+2,5	0,1	0,1	462	Wittmund	

Quellen

- ▶ ARBEITSGEMEINSCHAFT DER VERMESSUNGSVERWALTUNGEN DER LÄNDER DER BUNDESREPUBLIK DEUTSCHLAND (AdV) 2017: Amtliches Liegenschaftskatasterinformationssystem (ALKIS). München.
Online unter:
- ▶ LANDESAMT FÜR GEOINFORMATION UND LANDESVERMESSUNG NIEDERSACHSEN 2017 (LGLN): ALKIS-Einführung in Niedersachsen. Hannover.
Online unter:
migrationsreihenfolge-stand-01122011-94293.html
- ▶ NIEDERSÄCHSISCHES MINISTERIUM FÜR UMWELT, ENERGIE UND UMWELTSCHUTZ 2017: Nachhaltigkeitsstrategie für Niedersachsen. Hannover.
Online unter:
<http://www.umwelt.niedersachsen.de/startseite/themen/nachhaltigkeit/nachhaltigkeitsstrategie/nachhaltigkeitsstrategie-fuer-niedersachsen-111080.html>
- ▶ STATISTISCHES BUNDESAMT 2017 (Destatis): Häufig gestellte Fragen. Wiesbaden.
Online unter:
<https://www.destatis.de/DE/ZahlenFakten/Wirtschaftsbereiche/LandForstwirtschaftFischerei/FAQ/Methodik/Siedlungsflaeche.html>
Stand: 10.11.2017
- ▶ UMWELTBUNDESAMT 2017: Siedlungs- und Verkehrsfläche.
Online unter:
<http://www.umweltbundesamt.de/daten/flaechennutzung/siedlungs-verkehrsflaeche#textpart-1>
Stand: 13.11.2017