

CI 1 / S 1 - j / 2015

Bodenflächen in Niedersachsen nach Art der tatsächlichen Nutzung 2015

– Stand: 31.12.2014 –



Niedersachsen

Zeichenerklärung

-	= Nichts vorhanden	D	= Durchschnitt
0	= Mehr als nichts, aber weniger als die Hälfte der kleinsten dargestellten Einheit	p	= vorläufige Zahl
·	= Zahlenwert unbekannt oder aus Geheimhaltungsgründen nicht veröffentlicht	r	= berichtigte Zahl
X	= Nachweis ist nicht sinnvoll, unmöglich, oder Fragestellung trifft nicht zu	s	= geschätzte Zahl
...	= Angabe fällt später an	dav.	= davon. Mit diesem Wort wird die Aufgliederung einer Gesamtmasse in sämtliche Teilmassen eingeleitet
/	= Nicht veröffentlicht, weil nicht ausreichend genau oder nicht repräsentativ	dar.	= darunter. Mit diesem Wort wird die Ausgliederung einzelner Teilmassen angekündigt
()	= Aussagewert eingeschränkt, da Zahlenwert statistisch relativ unsicher		

Änderungen bereits bekanntgegebener Zahlen beruhen auf nachträglichen Berichtigungen.

Abweichungen in den Summen sind in der Regel auf das Runden der Einzelpositionen zurückzuführen.

Soweit nicht anders vermerkt ist, wurden die Tabellen im Landesamt für Statistik Niedersachsen erarbeitet und gelten für das Gebiet des Landes Niedersachsen.

Qualität:

Sollte dem LSN nach Veröffentlichung dieser Publikation ein Fehler bekannt werden, so wird in der Online-Version darauf hingewiesen und der Fehler korrigiert. Die Online-Version finden Sie im Internet unter www.statistik.niedersachsen.de > [Veröffentlichungen](#) > [Statistische Berichte](#) bzw. in der Statistischen Bibliothek (Publikationsserver der Statistischen Ämter des Bundes und der Länder).

Der dazugehörige Qualitätsbericht steht Ihnen als kostenfreier Download im Publikationsangebot des Statistischen Bundesamtes unter dem Thema Land- und Forstwirtschaft, Fischerei zur Verfügung: www.destatis.de > [Publikationen](#) > [Qualitätsberichte](#) > [Land- & Forstwirtschaft, Fischerei](#)

Information und Beratung:

Auskünfte zu dieser Veröffentlichung unter:

E-Mail: Dezernat42@statistik.niedersachsen.de

Tel.: 0511 9898-2440, -3421

Auskünfte aus allen Bereichen der amtlichen Statistik unter:

Tel.: 0511 9898-1132, -1134

Fax: 0511 9898-991134

E-Mail: auskunft@statistik.niedersachsen.de

Internet: www.statistik.niedersachsen.de

Herausgeber:

Landesamt für Statistik Niedersachsen

Postfach 910764

30427 Hannover

Erscheinungsweise: jährlich

Erschienen im Juli 2018

© Landesamt für Statistik Niedersachsen, Hannover 2018.

Vervielfältigung und Verbreitung, auch auszugsweise, mit Quellenangabe gestattet.

Inhalt

	Seite
Glossar	5
Nutzungsarten im Liegenschaftskataster	6
Vorbemerkungen	10
1 Bodenflächen nach Art der tatsächlichen Nutzung in Niedersachsen	
1.1 Bodenflächen nach Art der tatsächlichen Nutzung am 31.12.2014 nach Kreisen und kreisfreien Städten in Niedersachsen	14
1.2 Anteile ausgewählter Nutzungsarten an der Bodenfläche nach Kreisen und kreisfreien Städten Niedersachsens am 31.12.2014 in Prozent	18
1.3 Anteile ausgewählter Nutzungsarten an der Landwirtschaftsfläche nach Kreisen und kreisfreien Städten Niedersachsens am 31.12.2014 in Prozent	19
1.4 Bodenfläche nach Art der tatsächlichen Nutzung am 31.12.2014 nach Gemeinden in Niedersachsen.	20
2 Siedlungs- und Verkehrsfläche in Niedersachsen	
2.1 Entwicklung der Siedlungs- und Verkehrsfläche (SuV) und der Flächeninanspruchnahme in Niedersachsen.....	94
2.2 Anteil der Siedlungs- und Verkehrsfläche an der Gesamtfläche nach Kreisen und kreisfreien Städten kreisfreien Städten in Niedersachsen am 31.12.2014.....	95
2.3 Anteil ausgewählter Nutzungsarten an der Siedlungs- und Verkehrsfläche in den Kreisen und kreisfreien Städten Niedersachsens am 31.12.2014	96
2.4 Veränderung der Siedlungs- und Verkehrsfläche und der tägliche Flächenverbrauch vom 31.12.2010 und 31.12.2014 nach Kreisen und kreisfreien Städten in Niedersachsen.....	97
Quellen.....	100

Glossar

ALB (Automatisierte Liegenschaftsbuch)

Im Automatisierten Liegenschaftsbuch (ALB) werden die Daten eines Flurstückes flächendeckend erfasst. Dazu gehören unter anderem Flurstücksangaben wie die Gemeinde, Gemarkung, Flur, Flurstücksnummer, Flächengröße sowie Nutzungsarten und Lagebezeichnungen. Darüber hinaus werden Eigentümer- und Grundbuchangaben gespeichert. Das ALB darf nicht mit einem Geoinformationssystem verwechselt werden, da die Daten der Flurstücke nur adresskodiert vorliegen.

ALKIS (Amtliche Liegenschaftskatasterinformationssystem)

Das Amtliche Liegenschaftskatasterinformationssystem (ALKIS) wurde in Niedersachsen in den Katasterämtern im Jahr 2011 schrittweise eingeführt. Viele Jahre wurden die Nachweise des Liegenschaftskatasters mit den Verfahren Automatisiertes Liegenschaftsbuch (ALB) und Automatisierte Liegenschaftskarte verarbeitet und bereitgestellt. Im Zuge der Umstellung auf ALKIS wurden alle Daten des Liegenschaftskatasters zusammengeführt.

Bodenfläche / Bodennutzung

Im Rahmen der Flächenstatistik werden bis hinunter auf die Gemeindeebene, abgeleitet aus den Liegenschaftskatastern der Länder, die Flächennutzungsarten mit den dazugehörigen Flächengrößen beziehungsweise -anteilen ausgewiesen und schließlich die Bodenfläche einer Gebietseinheit detailliert dargestellt. Durch die Addition aller Flächen ergibt sich schließlich die Gesamtfläche einer Gebietseinheit.

Die Gesamtfläche Niedersachsens und der Bundesrepublik Deutschland nimmt aus verschiedenen Gründen seit mehreren Jahren stetig zu. Zum einen kommt es im Bereich der Küsten zur allmählichen Verlandung von Wattflächen. Diese werden bei regelmäßigen Vermessungen dann einer angrenzenden Gemeinde zugeschlagen, das heißt es kommt zu einer tatsächlichen Flächenveränderung. Zum

anderen wurden und werden die Vermessungsmethoden mit der Zeit moderner und damit auch immer genauer. In solchen Fällen handelt es sich vielmehr um eine scheinbare Flächenveränderung, welche in diesem Fall zu einer Zunahme geführt hat (vgl. STATISTISCHES BUNDESAMT 2017).

Flächeninanspruchnahme

Die Flächeninanspruchnahme beinhaltet die Umnutzung von Flächen in Siedlungs- und Verkehrsfläche. Diese wird durch die Zunahme der Siedlungs- und Verkehrsfläche in Hektar pro Tag (ha/d) ermittelt. Die jährliche zusätzliche Inanspruchnahme von Bodenflächen wird hierfür durch die Anzahl der Kalendertage geteilt. Die tägliche Flächeninanspruchnahme eines Jahres wird inzwischen als wichtiger Nachhaltigkeitsindikator verwendet und steht, als ein hoch aggregierter Schlüsselindikator, für die Nachhaltigkeit der Raumnutzung.

Siedlungs- und Verkehrsfläche

Die Siedlungs- und Verkehrsfläche setzt sich als aggregierte Nutzungsart aus verschiedenen (Haupt-)Nutzungen zusammen. Hierzu gehören Gebäude- und Frei-, Betriebs- (ohne Abbauland), Erholungs-, Verkehrs- sowie Friedhofsflächen. Diese Nutzungen werden wiederum in viele Unterkategorien gegliedert. So werden Gebäude- und Freiflächen dem öffentlichen Bereich, dem Gewerbe, Wohnen oder der Landwirtschaft zugeordnet. Zu Erholungsflächen gehören Sport- und Grünanlagen. Verkehrsflächen werden wiederum in Straßen, Schienen oder Plätze unterteilt.

Die Siedlungsfläche darf nicht mit Versiegelung im Sinne von Überbauung oder Asphaltierung gleichgesetzt werden. Die Siedlungsflächen umfassen auch einen erheblichen Anteil unbebauter und nicht versiegelter Flächen. Schätzungen ergeben bundesweit einen Versiegelungsgrad der Siedlungs- und Verkehrsfläche von 43 % bis 50 % (vgl. STATISTISCHES BUNDESAMT 2017).

2. Nutzungsarten im Liegenschaftskataster

Kennung/ Schlüssel	Bezeichnung	Begriffsbestimmung
▶100/200	Gebäude- und Freifläche	Flächen mit Gebäuden (Gebäudeflächen) und unbebaute Flächen (Freiflächen), die Zwecken der Gebäude untergeordnet sind (z.B. Vorgärten, Hausgärten).
110	Gebäude- und Freifläche Öffentliche Zwecke	Gebäude- und Freiflächen, die vorherrschend der Erfüllung öffentlicher Aufgaben und der Allgemeinheit dienen.
130	Gebäude- und Freifläche Wohnen	Gebäude- und Freiflächen, die vorherrschend Wohnzwecken dienen.
140	Gebäude- u. Freifläche Handel u. Dienstleistungen	Gebäude- und Freiflächen, die vorherrschend Einrichtungen von Handel und Dienstleistung dienen.
170	Gebäude- u. Freifläche Gewerbe u. Industrie	Gebäude- und Freiflächen, die vorherrschend gewerblichen und industriellen Zwecken dienen.
210	Gebäude- u. Freifläche Mischnutzung mit Wohnen	Gebäude- und Freiflächen, die Wohn- und anderen Nutzungen zugleich dienen und bei denen die Wohn- oder andere Nutzung nicht von ganz untergeordneter Bedeutung ist.
230	Gebäude- u. Freifläche zu Verkehrsanlagen	Gebäude- und Freiflächen, die vorherrschend der Abwicklung und Sicherheit des Verkehrs sowie der Unterhaltung der Verkehrsflächen dienen.
250	Gebäude- u. Freifläche zu Versorgungsanlagen	Gebäude- und Freiflächen, die vorherrschend der Versorgung dienen (z.B. Wasserwerke, Kraftwerke, Gasometer, Wassertürme, Sende- oder Pumpstation, Fernsprechvermittlung, Transformatorengebäude, Schöpfwerke).
260	Gebäude- u. Freifläche zu Entsorgungsanlagen	Gebäude- und Freiflächen, die vorherrschend der Beseitigung von Abwasser und Abfall dienen.
270	Gebäude- u. Freifläche Land- u. Forstwirtschaft	Gebäude- und Freiflächen, die vorherrschend der Land- und Forstwirtschaft dienen, einschließlich des Wohnteils. Dazu zählen auch Betriebseinrichtungen des Gartenbaus und landwirtschaftlicher Sondernutzungen.
280	Gebäude- u. Freifläche Erholung	Gebäude- und Freiflächen, die vorherrschend dem Sport, der Freizeit und der Erholung dienen.
290	Gebäude- u. Freifläche ungenutzt	Gebäude- und Freiflächen, die nicht baulich oder nicht anders nachhaltig genutzt werden (z.B. Bauplätze).
▶300	Betriebsfläche	Unbebaute Flächen, die gewerblich, industriell oder für Zwecke der Ver- und Entsorgung genutzt werden.
310	Betriebsfläche Abbauland	Unbebaute Flächen, die vorherrschend durch Abbau der Bodensubstanz genutzt werden. Dazu zählen auch Flächen, die für den Abbau vorbereitet sind, zum Teil ausgebeutete Flächen und Sicherheitsstreifen.
320	Betriebsfläche Halde	Unbebaute Flächen, auf denen vorherrschend aufgeschüttetes Material dauernd gelagert wird.
330	Betriebsfläche Lagerplatz	Unbebaute Flächen, auf denen vorherrschend Güter (Rohstoffe, Schrott, Halb- oder Fertigfabrikate und dgl.) vorübergehend gelagert werden.
340	Betriebsfläche Versorgungsanlage	Unbebaute Flächen, die vorherrschend der Versorgung dienen. Hierzu zählen auch Flächen ober- und unterirdischer Versorgungsleitungen, wenn eine andere Nutzung an der Erdoberfläche nicht vorhanden ist und es sich um größere Flächen handelt.

Kennung/ Schlüssel	Bezeichnung	Begriffsbestimmung
350	Betriebsfläche Entsorgungsanlage	Unbebaute Flächen, die vorherrschend der Entsorgung dienen.
360	Betriebsfläche ungenutzt	Unbebaute Flächen, die zur Erweiterung oder Neuansiedlung von Betrieben bereitgehalten oder nicht mehr genutzt werden.
▶400	Erholungsfläche	Unbebaute Flächen, die dem Sport und der Erholung dienen.
410	Sportfläche	Unbebaute Flächen, die vorherrschend dem Sport dienen.
420	Grünanlage	Unbebaute Flächen, die vorherrschend der Erholung dienen (auch Parks und Flächen von Kleingärten, Laubenkolonien, Spielplätzen).
430	Campingplatz	Unbebaute Flächen, die vorherrschend als Zelt- oder Wohnwagenplatz genutzt werden. Hierzu gehören auch unbedeutende Gebäude.
▶500	Verkehrsfläche	Unbebaute Flächen, die dem Straßen-, Schienen- oder Luftverkehr sowie Landflächen, die dem Verkehr auf den Wasserstraßen dienen. Hierzu zählen auch Seiten- und Parkstreifen, Brücken, Gräben und Böschungen, Rad- und Gehwege.
510	Straße	Unbebaute Flächen, die nach allgemeiner Auffassung als „Straße“ zu bezeichnen sind. Hierzu gehören auch die mit der Straße in unmittelbarer Verbindung stehenden Rad- und Gehwege.
520	Weg	Unbebaute Flächen, die nach allgemeiner Auffassung als „Weg“ zu bezeichnen sind; auch Zufahrten zu Sammelgaragen.
530	Platz	Unbebaute Flächen, die vorherrschend zum Abstellen von Fahrzeugen, Abhalten von Märkten oder Durchführen von Veranstaltungen dienen.
540	Bahngelände	Unbebaute Flächen, die vorherrschend dem schienengebundenen Verkehr dienen.
550	Flugplatz	Unbebaute Flächen, die vorherrschend dem Luftverkehr dienen.
560	Schiffsverkehr	Unbebaute Flächen zu Lande, die vorherrschend dem Schiffsverkehr dienen und in wirtschaftlichem Zusammenhang mit der Nutzung von Wasserflächen stehen (z.B. Hafenanlagen, Fähranlagen, Anlegestellen).
580	Verkehrsfläche ungenutzt	Unbebaute Flächen, die dem Verkehr dienen und nicht anders genutzt werden.
590	Verkehrsbegleitfläche	Unbebaute Flächen, die innerhalb der Verkehrsflächen liegen, aber als Begleitflächen dienen (Böschungen, Lärmschutzanlagen, Seitenbepflanzungen, Flächen innerhalb von Kreuzungsbereichen und Anschlussstellen). Bei Wasserstraßen gehören hierzu Böschungen, Uferbefestigungen, Betriebswege u. dergl. Auch Wasserauffangbecken und Sickerbecken, die Verkehrsanlagen dienen, sind hier zuzuordnen. Hierzu gehört auch Gehölz innerhalb von Verkehrsbegleitflächen. Verkehrsbegleitflächen von untergeordneter Bedeutung (z.B. bis zu ca. 3 m Breite) sind nicht nachzuweisen.

Kennung/ Schlüssel	Bezeichnung	Begriffsbestimmung
▶600	Landwirtschaftsfläche	Unbebaute Flächen, die dem Ackerbau, der Wiesen- und Weidewirtschaft, dem Gartenbau, dem Obstbau oder dem Weinbau dienen sowie Moor und Heide.
610	Ackerland	Flächen, die dem feldmäßigen Anbau von Pflanzen dienen (z.B. Getreide, Hülsen- und, Hackfrüchte, Futterpflanzen, Handels- und Gartengewächse, Streuobstacker).
620	Grünland	Grasflächen, die gemäht oder geweidet werden (auch Streuobstwiesen).
630	Gartenland	Flächen, die dem landw. Erwerbsgartenbau dienen. Dazu gehören auch Flächen von Saat-, Pflanz- und Baumschulen. Hausgärten (soweit nicht der Gebäude- und Freifläche zuzuordnen) und Schrebergärten werden als Grünanlage (Schlüssel 420) eingeordnet.
640	Weingarten	Flächen, die dem Weinbau dienen.
650	Moor	Unkultivierte Flächen mit einer mindestens 20 cm starken oberen Schicht aus vertorften oder vermoorten Pflanzenresten, soweit sie nicht Abbauland sind. Ein geringwertiger Baumbestand (Gehölz) ändert nicht den Charakter „Moor“.
660	Heide	Unkultivierte, sandige, meist mit Heidekraut oder Ginster bewachsene Flächen. Ein geringwertiger Baumbestand (Gehölz) ändert nicht den Charakter „Heide“.
670	Obstanbaufläche	Flächen, die vorherrschend dem Intensivobstanbau dienen und mit Obstbäumen oder -sträuchern bestanden sind.
680	Landwirtschaftliche Betriebsfläche	Unbebaute Flächen, die vorherrschend dem landwirtschaftlichen Betrieb dienen und nicht den Schlüsseln 610 bis 670 und 690 zuzuordnen sind. Hierzu gehören auch Flächen stillgelegter landwirtschaftlicher Betriebe, die keiner neuen Nutzung zugeführt wurden.
690	Brachland	Flächen, die der Landwirtschaft dienten, aber offensichtlich seit längerem nicht mehr genutzt werden. Sind ehemalige landw. Genutzte Flächen mit Sträuchern, Büschen, Hecken und einzelnen Bäumen bewachsen, werden sie als Gehölz (740) ausgewiesen. Brachflächen mit einem genutzten Streuobstbestand gehören zum Brachland.
▶700	Waldfläche	Unbebaute Flächen, die mit Bäumen oder Sträuchern bewachsen sind. Hierzu gehören auch Waldblößen, Pflanzschulen und in der Regel auch Waldwege (sofern nicht als Flurstück ausgewiesen).
710	Laubwald	Flächen, die mit Laubbäumen bewachsen sind.
720	Nadelwald	Flächen, die mit Nadelbäumen bewachsen sind.
730	Mischwald	Flächen, die mit Laub- und Nadelbäumen bewachsen sind und bei denen der Charakter eines reinen Bestandes nicht vorherrscht.
740	Gehölz	Flächen, die mit Sträuchern oder vereinzelt Bäumen bewachsen sind. Hierzu gehören auch Windschutzstreifen, Vogelschutzgehölze u. dergl., sofern sie nicht in Verkehrsbegleitflächen liegen (dann 590).

Kennung/ Schlüssel	Bezeichnung	Begriffsbestimmung
760	Forstwirtschaftliche Betriebsfläche	Unbebaute Flächen, die vorherrschend dem forstwirtschaftlichen Betrieb dienen und nicht den Schlüsseln 710 bis 740 zuzuordnen sind (z.B. ein Holzlagerplatz).
►800	Wasserfläche	Flächen, die ständig oder zeitweilig mit Wasser bedeckt sind, gleichgültig, ob das Wasser in natürlichen oder künstlichen Betten abfließt oder steht. Hierzu gehören auch Uferbefestigungen und Böschungen, außer bei Wasserstraßen (siehe Schlüssel 590).
810	Fluss	Natürliches fließendes Gewässer (ggf. auch mit begradigten, kanalisierten Teilstücken), das wegen seiner Größe und Bedeutung nicht als Bach angesprochen werden kann. Die Bezeichnung gilt dann für den gesamten Verlauf.
820	Kanal	Künstlich angelegter Wasserlauf.
830	Hafen	Wasserflächen, die dem Liegen von Schiffen dienen.
840	Bach	Natürliches fließendes Gewässer, das wegen seiner geringen Größe nicht dem Schlüssel 810 zuzuordnen ist.
850	Graben	Ständig oder zeitweise fließendes, künstlich angelegtes oder natürliches Gewässer, das wegen seiner Größe und Bedeutung nicht den Schlüsseln 810, 820, 840 zuzuordnen ist. Hierzu gehören auch die Flächen von Wasserauffang-, Sickerbecken, Sandfängen, Trockengräben.
860	See	Natürliche oder künstlich angelegte, größere (ab ca. 1 ha) stehende oder nahezu stehende Wasserfläche.
870	Küstengewässer	Fläche zwischen der Küstenlinie bei mittlerem Tidehochwasserstand (MThW) bzw. für die Ostsee bei mittlerem Wasserstand oder der seewärtigen Begrenzung der oberirdischen Gewässer einerseits und der Hoheitsgrenze (Grenze zur Hohen See) andererseits.
880	Teich, Weiher	Natürliche oder künstlich angelegte, stehende oder nahezu stehende Wasserfläche, die kleiner als 1 ha ist.
890	Sumpf	Ständig stark mit Wasser durchtränkter Boden mit angepasster Vegetation; Moor siehe Schlüssel 650.
►900	Flächen anderer Nutzung	Unbebaute Flächen, die nicht mit einer der vorgenannten Nutzungsarten bezeichnet werden können.
910	Übungsgelände	Unbebaute Flächen, die vorherrschend Übungs- und Erprobungszwecken dienen (z.B. militärische Anlagen und Schutzbereiche, Verkehrsübungsplätze, Dressurplätze).
920	Schutzfläche	Unbebaute Flächen, die vorherrschend dem Schutz von Anlagen oder Landschaftsteilen dienen (z.B. Dämme, Hochwasserschutzanlagen).
930	Historische Anlage	Flächen mit historischen Anlagen, die nicht den Gebäude- und Freiflächen zugeordnet werden können. Hierzu zählen Stadtmauern, Türme, Denkmäler, Ruinen und Ausgrabungsstätten.
940	Friedhof	Unbebaute Flächen, die zur Bestattung dienen oder gedient haben. Hierzu gehört auch die gleichzeitig als Park genutzte Fläche; letztere nur, sofern nicht vom Charakter der Anlage her Grünanlage (Schlüssel 420) zutreffender ist.
950	Unland	Unbebaute Flächen, die nicht geordnet genutzt werden (z.B. Felsen, Dünen, stillgelegtes Abbauland).

Vorbemerkungen

Der vorliegende Statistische Bericht enthält die Ergebnisse, der zum 31.12.2014 durchgeführten Erhebung der Bodenfläche in Niedersachsen nach Art der tatsächlichen Nutzung.

Gesetzliche Grundlage

Gesetzliche Grundlage hierfür ist das Gesetz über Agrarstatistiken (Agrarstatistikgesetz – AgrStatG). in der Fassung der Bekanntmachung vom 17. Dezember 2009 (BGBl. I S. 3886), das zuletzt durch Artikel 13 Absatz 5 des Gesetzes vom 12. April 2012 (BGBl. I S. 579) geändert worden ist. Auskunftspflichtig sind die nach Landesrecht für die Führung des Liegenschaftskatasters zuständigen Stellen (AgrarStG § 93 Abs. 2 Nr. 2).

Methodische Hinweise

Die seit 2001 im jährlichen Turnus stattfindende Flächen-erhebung liefert Grundlageninformationen zur Bodennutzung jeweils zum Stand 31. Dezember des jeweiligen Vorjahres. Basis hierfür bildet das Amtliche Liegenschaftsbuch (ALB), in dem die Daten sämtlicher Flurstücke gespeichert sind. Die erste Erhebung dieser Art erfolgte 1979 zum Stand 31.12.1978. Aufgrund der Umstellung in den Katasterverwaltungen der Länder auf das Amtliche Liegenschaftskatasterinformationssystem (ALKIS), endet diese im Jahr 2016 mit Stand 31.12.2015. Die methodische Umstellung erfolgte im Jahr 2010, wobei die Flächendaten noch auf die alte Systematik rückmigriert wurden. Daher lassen sich die aktuellen Zahlen mit Stand 31.12.2010 und davor nur noch eingeschränkt miteinander vergleichen.

Zweck dieser Statistik ist es, grundlegende Informationen zur Bodennutzung, insbesondere für raumordnungs- und umweltrelevante Entscheidungen auf Bundes-, Länder und Gemeindeebene (z.B. für die Nachhaltigkeitsstrategie der Bundesregierung), zu liefern. Hierbei rückt der Indikator der Siedlungs- und Verkehrsfläche immer mehr in den Fokus.

In Niedersachsen werden die Daten der tatsächlichen Nutzung auf der Grundlage des Automatisierten Liegenschaftsbuches (ALB) zusammengestellt und im Landesamt für Statistik sekundärstatistisch erhoben, aufbereitet und veröffentlicht. Das dem zugrunde liegende „Verzeichnis der flächenbezogenen Nutzungsarten im Liegenschaftskataster und ihrer Begriffsbestimmungen“ (AdV Nutzungsartenverzeichnis) unterscheidet folgende Nutzungsartenhauptgruppen:

- 100/200 Gebäude- und Freifläche
- 300 Betriebsfläche
- 400 Erholungsfläche

- 500 Verkehrsfläche
- 600 Landwirtschaftsfläche
- 700 Waldfläche
- 800 Wasserfläche
- 900 Flächen anderer Nutzung

Zusätzlich dazu wird auch die Summenposition „Siedlungs- und Verkehrsfläche“ als Flächenkategorie ermittelt. Hierin enthalten sind die Nutzungsarten Gebäude- und Freifläche (Nutzungsartenschlüssel 100/200), Betriebsfläche (300) abzüglich des Abbaulandes (310), Erholungsfläche (400), Verkehrsfläche (500) sowie Friedhöfe (940).

Differenzen zwischen Gesamtzahl und Summe der Teilzahlen entstehen durch unabhängiges Runden, den Berechnungen liegen die ungerundeten Zahlen zugrunde.

Die Erfassungseinheit der Katasterverwaltung ist in der Regel das Flurstück. Für dieses wird jeweils die Nutzungsart ermittelt, indem die dominierende Nutzung festgelegt wird. So wird z.B. in einem Flurstück ein Wohnhaus als dominierende Nutzung erkannt und der zugehörige Vorgarten als der Hauptnutzung „Wohnen“ dienende angrenzende Freifläche hinzugerechnet. In einem anderen Fall wird für einen angrenzenden Garten vielleicht ein eigener Flurstücksabschnitt mit einer eigenen Nutzungsart ausgewiesen. Daher kann von der Berichterstattung keine Auskunft über die konkrete Bodenbedeckung im physischen Sinne erwartet werden, da eine präzise Erfassung derselben nicht beabsichtigt wird.

Die Erhebung erfolgt nach dem Belegenheitsprinzip. Das heißt, dass die Flächen in den Gemeinden und gemeindefreien Gebieten ausgewiesen werden, in deren Gebiet sie liegen.

Vergleichbarkeit der Ergebnisse

Aufgrund der unterschiedlichen Erhebungsmethoden, sind die Ergebnisse der Flächenstatistik und die der Bodennutzungshaupterhebung nur sehr eingeschränkt miteinander vergleichbar. Ein Grund hierfür ist, dass der Nachweis der Flächen in dieser Erhebung nach dem bereits oben erwähnten Belegenheitsprinzip erfolgt, während im Rahmen der Bodennutzungshaupterhebung die Flächen nach dem Betriebsprinzip erfasst werden. Dies bedeutet, dass Flächen einer Gemeinde zugeordnet werden können, die räumlich in keinem Zusammenhang zum tatsächlichen Standort stehen. Hinzukommen voneinander abweichende Begriffsdefinitionen und Erfassungsgrenzen. So werden in der Landwirtschaftsstatistik die Flächen in der Regel stichprobenartig erfasst und die Ergebnisse schließlich hochgerechnet.

Änderung des Gebietsstandes

Folgende Gebietsstandsänderungen auf Gemeindeebene wurden zum 01.01.2015 wirksam:

Aufgelöste Gemeinden	Neue Gemeinden
Eschede	Eschede
Habighorst	
Höfer	
Scharnhorst	
Hagen	Hagen im Bremischen
Bramstedt	
Driftsethe	
Hagen im Bremischen	
Sandstedt	
Uthlede	
Wulsbüttel	
Himmelpforten	Oldendorf-Himmelpforten
Oldendorf	
Goslar, Stadt	Goslar, Stadt
Vienenburg, Stadt	

Auswertung der Ergebnisse

Niedersachsen verfügte am 31.12.2014 über ein Landesgebiet von 4 761 482 Hektar und ist nach Bayern damit flächenmäßig das zweitgrößte Bundesland. Die Bezeichnung „Agrarland“ für Niedersachsen spiegelt sich dabei in der Nutzungsart „Landwirtschaftsfläche“ wider. So werden über die Hälfte, ganze 60 % der Landesfläche, landwirtschaftlich genutzt. Es folgen Waldflächen mit 22 %, Gebäude- und Freiflächen mit 7 % sowie Verkehrsflächen mit 5 %. Die aggregierte Nutzungsart der Siedlungs- und Verkehrsfläche nimmt darüber hinaus 14 % der gesamten niedersächsischen Bodenfläche ein.

Der unter anderem von der Bundesregierung verwendete Nachhaltigkeitsindikator der Siedlungs- und Verkehrsfläche hat seit dem Jahr 2011 insgesamt um 2,5 % zugenommen. Gleichzeitig ist der Flächenverbrauch pro Tag im selben Zeitraum von 8,0 Hektar auf 10,3 Hektar gestiegen. Dennoch ist seit mehreren Jahren ein rückläufiger Trend zu beobachten. Anfangs der 10er Jahre betrug der tägliche Anstieg noch knapp 15 Hektar.

Dieser Bericht enthält Tabellen mit ausgesuchten Nutzungsarten. Diese liegen auch in einer tieferen Untergliederung vor und können bei Bedarf angefordert werden. Die zur Verfügung stehenden Nutzungsarten und die dazugehörigen Erläuterungen, befinden sich im Anhang dieses Berichtes.

1. Bodenflächen nach Art
der tatsächlichen Nutzung
in Niedersachsen

1 Bodenflächen nach Art der tatsächlichen Nutzung in Niedersachsen

1.1 Bodenfläche nach Art der tatsächlichen Nutzung am 31.12.2014¹⁾ nach Kreisen und kreisfreien Städten in Niedersach-

Schl. Nr.	Land, Stat. Region, Landkreis, Kreisfreie Stadt	Bodenfläche insg. ²⁾	Gebäude- und Freifläche								Da-	
			zusammen (100/200)	darunter							Betriebs-	
				Öffentliche Zwecke (110)	Wohnen (130)	Handel- u. Dienstl. (140)	Gewerbe u. Industrie (170)	Misch-nutz. mit Wohnen (210) ³⁾	Land- u. Forstw. (270)	Erho-lung (280)		zusammen (300)
	Niedersachsen	4 761 482	355 159	17 273	200 012	18 880	43 168	-	59 699	5 519	33 791	
1	Braunschweig	810 015	54 986	3 262	33 158	3 835	7 786	-	4 232	1 007	5 382	
101	Braunschweig, Stadt	19 217	4 840	558	2 685	590	685	-	65	65	277	
102	Salzgitter, Stadt	22 392	3 735	171	1 634	288	1 441	-	97	32	194	
103	Wolfsburg, Stadt	20 408	3 461	218	1 994	209	819	-	87	42	174	
151	Gifhorn	156 284	8 512	373	5 107	455	750	-	1 210	356	850	
152	Göttingen	111 724	7 423	599	4 545	636	795	-	519	101	472	
153	Goslar	96 529	5 537	419	3 200	439	895	-	305	147	376	
154	Helmstedt	67 402	3 596	168	2 338	157	394	-	342	32	1 356	
155	Northeim	126 707	5 648	229	3 576	361	589	-	646	83	324	
156	Osterode am Harz	63 602	3 287	164	2 121	214	500	-	159	42	457	
157	Peine	53 495	5 004	156	3 248	278	677	-	413	50	461	
158	Wolfenbüttel	72 256	3 943	208	2 710	209	240	-	391	56	439	
2	Hannover	904 812	71 766	3 798	41 916	4 507	8 744	-	9 591	881	8 201	
241	Region Hannover	229 079	26 332	1 860	15 821	1 893	3 716	-	1 627	461	2 464	
251	Diepholz	198 805	13 135	422	6 879	701	1 319	-	3 277	91	1 631	
252	Hameln-Pyrmont	79 614	5 486	309	3 481	311	564	-	529	63	340	
254	Hildesheim	120 601	8 824	491	5 481	489	1 230	-	835	76	869	
255	Holzminde	69 259	3 109	135	1 925	220	409	-	298	57	298	
256	Nienburg (Weser)	139 897	8 180	324	3 881	468	892	-	2 274	67	2 151	
257	Schaumburg	67 557	6 699	257	4 448	426	613	-	750	66	448	
3	Lüneburg	1 549 530	94 425	4 606	55 345	3 933	9 008	-	16 845	2 088	5 677	
351	Celle	154 519	9 415	635	5 626	462	1 185	-	999	293	435	
352	Cuxhaven	205 777	12 474	380	6 983	405	889	-	3 304	203	562	
353	Harburg	124 500	11 975	379	8 266	503	961	-	1 193	324	670	
354	Lüchow-Dannenberg	122 070	4 198	144	2 626	163	327	-	789	31	294	
355	Lüneburg	132 363	7 793	429	4 893	274	799	-	1 134	91	364	
356	Osterholz	65 080	6 236	439	3 806	209	343	-	1 253	97	209	
357	Rotenburg (Wümme)	207 037	11 501	591	6 379	624	847	-	2 342	261	1 399	
358	Heidekreis	187 370	8 867	618	4 554	495	902	-	1 636	343	388	
359	Stade	126 602	9 280	298	5 002	276	1 541	-	1 871	69	865	
360	Uelzen	145 417	6 027	360	3 244	213	544	-	1 258	226	229	
361	Verden	78 795	6 658	333	3 966	308	669	-	1 066	151	262	
4	Weser-Ems	1 497 126	133 982	5 607	69 593	6 606	17 630	-	29 031	1 543	14 531	
401	Delmenhorst, Stadt	6 236	2 179	192	1 424	207	221	-	91	18	7	
402	Emden, Stadt	11 236	1 938	88	846	139	606	-	70	32	57	
403	Oldenburg (Oldenb.), Stadt	10 299	4 109	296	2 835	455	389	-	54	26	77	
404	Osnabrück, Stadt	11 979	3 793	401	2 154	302	733	-	129	24	136	
405	Wilhelmshaven, Stadt	10 691	2 921	381	1 185	145	978	-	67	28	237	
451	Ammerland	72 837	7 591	244	4 269	408	803	-	1 609	131	643	
452	Aurich	128 731	11 115	346	7 213	427	798	-	1 815	159	977	
453	Cloppenburg	141 843	11 346	267	4 571	418	1 516	-	4 025	107	2 995	
454	Emsland	288 205	21 514	790	8 997	895	3 942	-	5 512	302	3 359	
455	Friesland	60 791	5 898	637	3 454	355	406	-	864	39	234	
456	Grafschaft Bentheim	98 087	7 756	231	3 328	393	1 232	-	2 210	38	1 829	
457	Leer	108 601	10 012	330	6 561	656	687	-	1 534	69	366	
458	Oldenburg	106 314	8 412	238	4 588	327	714	-	2 048	261	705	
459	Osnabrück	212 160	17 465	537	9 128	728	2 303	-	4 338	138	1 020	
460	Vechta	81 262	8 204	266	3 442	381	1 301	-	2 570	106	1 256	
461	Wesermarsch	82 190	5 673	176	3 228	183	732	-	1 180	39	403	
462	Wittmund	65 664	4 056	188	2 370	188	269	-	916	29	231	

1) Aufgrund der Umstellung in der niedersächsischen Katasterverwaltung auf das neue „Automatische Liegenschaftskataster-Informationssystem“ (ALKIS) und die dadurch erforderliche Rückmigration der Daten auf die alte Systematik lassen sich die Zahlen mit dem Stand 31.12.2010 und davor nur eingeschränkt vergleichen. – 2) Bodenfläche ohne Küstengewässer; - Küstengewässer 271 373 ha ; Bodenfläche mit Küstengewässer 5 030 655 ha. – 3) Code 210 u. Code 920 entfallen durch Umstellung auf ALKIS.

sen (in ha)

von											Land, Stat. Region, Landkreis, Kreisfreie Stadt	Schl. Nr.
fläche		Erholungsfläche			Verkehrsfläche				Landwirtschaftsfläche			
darunter		zu- sammen (400)	darunter		zu- sammen (500)	darunter			zu- sammen (600)	Acker- land (610)		
Abbau- land (310)	Lagerplatz (330)		Sport- fläche (410)	Grünanl. (420)		Straße (510)	Weg (520)	Bahn- gelände (540)				
11	12	13	14	15	16	17	18	19	20	21		
24 623	2 815	46 380	15 130	28 719	247 549	112 145	83 613	8 447	2 851 001	1 772 005	Niedersachsen	
3 286	469	10 416	2 768	7 337	45 172	13 450	19 564	1 247	396 344	322 312	Braunschweig	1
8	32	1 373	244	1 127	2 462	1 123	426	157	7 042	5 597	Braunschweig, Stadt	101
52	53	762	154	605	1 717	666	359	55	11 337	10 638	Salzgitter, Stadt	102
23	15	875	151	720	1 821	598	510	60	8 489	6 076	Wolfsburg, Stadt	103
677	42	997	418	440	7 094	2 265	3 740	238	81 016	60 765	Gifhorn	151
264	73	1 553	369	1 158	7 111	1 874	3 527	120	55 791	44 261	Göttingen	152
131	95	903	238	605	3 729	1 237	1 090	102	27 383	21 155	Goslar	153
1 251	28	592	197	379	3 760	1 231	1 553	122	39 831	35 127	Helmstedt	154
167	48	1 094	356	716	7 636	1 536	4 119	185	61 242	48 111	Northeim	155
344	28	552	183	337	2 878	750	1 456	55	18 729	12 263	Osterode am Harz	156
235	39	842	203	632	3 453	1 044	1 381	81	36 922	32 103	Peine	157
134	16	873	254	617	3 511	1 127	1 404	71	48 563	46 214	Wolfenbüttel	158
5 996	607	12 161	3 496	8 229	54 368	19 348	20 018	1 720	540 267	419 304	Hannover	2
1 615	218	5 908	1 580	4 186	17 275	5 644	5 686	745	122 775	93 868	Region Hannover	241
1 280	107	1 174	450	636	10 446	5 081	3 016	277	148 057	107 486	Diepholz	251
201	42	1 118	309	764	4 497	1 322	2 169	114	41 243	34 870	Hameln-Pyrmont	252
556	88	1 815	474	1 319	7 510	2 125	2 924	268	70 133	64 589	Hildesheim	254
178	39	681	141	480	3 486	789	1 876	51	28 842	19 652	Holzminde	255
1 975	50	636	283	312	6 890	2 950	2 802	177	92 689	69 756	Nienburg (Weser)	256
191	64	829	259	532	4 263	1 437	1 544	89	36 530	29 082	Schaumburg	257
3 788	603	10 749	4 446	5 352	68 919	33 598	26 696	3 519	904 511	481 526	Lüneburg	3
145	40	1 117	515	485	7 012	2 791	2 960	313	59 822	40 313	Celle	351
374	107	1 276	449	619	8 913	4 201	4 106	313	156 132	44 054	Cuxhaven	352
500	61	1 499	691	689	6 841	3 603	2 292	603	65 062	36 202	Harburg	353
198	20	385	196	158	5 180	2 326	2 492	208	63 443	45 669	Lüchow-Dannenberg	354
207	52	1 436	555	808	5 639	2 989	1 666	323	68 051	47 529	Lüneburg	355
119	33	597	290	297	3 067	1 681	1 058	113	44 433	10 240	Osterholz	356
1 219	89	1 199	492	630	9 521	4 615	3 872	333	145 874	75 340	Rotenburg (Wümme)	357
200	57	1 213	358	650	7 342	3 818	2 513	394	78 590	48 422	Heidekreis	358
543	77	746	403	319	5 014	2 805	1 808	249	91 934	35 390	Stade	359
121	19	606	176	413	5 998	2 797	2 449	397	77 040	66 244	Uelzen	360
162	46	675	321	283	4 390	1 973	1 480	271	54 130	32 123	Verden	361
11 552	1 136	13 054	4 420	7 801	79 089	45 748	17 335	1 960	1 009 878	548 863	Weser-Ems	4
-	7	200	49	151	592	378	44	21	2 806	852	Delmenhorst, Stadt	401
-	28	180	59	115	925	590	95	86	6 865	2 284	Emden, Stadt	402
-	26	525	102	422	1 402	797	106	33	3 079	581	Oldenburg (Oldenb.), Stadt	403
65	18	521	131	379	1 481	945	125	167	3 741	2 352	Osnabrück, Stadt	404
-	109	478	84	382	1 166	531	97	54	4 108	400	Wilhelmshaven, Stadt	405
472	63	833	314	492	3 827	2 288	999	105	50 215	16 827	Ammerland	451
777	94	1 240	444	740	6 265	4 059	1 355	114	95 905	31 643	Aurich	452
2 716	70	1 075	313	725	6 994	3 746	1 519	105	97 919	80 502	Cloppenburg	453
2 852	206	1 778	817	835	15 092	9 237	3 761	351	184 198	135 491	Emsland	454
68	74	779	189	464	3 094	1 430	755	58	44 396	13 063	Friesland	455
1 640	35	804	268	451	5 197	3 589	820	157	64 669	41 563	Grafschaft Bentheim	456
258	39	603	227	335	5 542	4 083	606	194	79 422	12 362	Leer	457
444	72	944	346	536	5 469	2 456	1 448	70	68 570	48 811	Oldenburg	458
803	111	1 557	667	791	11 849	6 280	2 824	277	132 639	101 895	Osnabrück	459
1 134	52	729	232	481	4 397	2 152	1 153	26	54 298	45 777	Vechta	460
211	107	558	101	396	3 193	1 400	974	113	66 698	1 690	Wesermarsch	461
112	24	250	78	105	2 605	1 785	653	30	50 350	12 769	Wittmund	462

Noch: 1 Bodenflächen nach Art der tatsächlichen Nutzung in Niedersachsen
 Noch: 1.1 Bodenfläche nach Art der tatsächlichen Nutzung am 31.12.2014¹⁾ nach Kreisen und kreisfreien Städten in Niedersachsen

Schl. Nr.	Land, Stat. Region, Landkreis, Kreisfreie Stadt	Noch:									
		Noch: Landwirtschaftsfläche					Waldfläche				Wasser-
		Noch: darunter					zu- sammen (700)	darunter			zu- sammen (800)
		Grün- land (620) ²⁾	Garten- land (630)	Moor (650)	Heide (660)	Brach- land (690)		Laub- wald (710)	Nadelwald (720)	Mischwald (730)	
22	23	24	25	26	27	28	29	30	31		
	Niedersachsen	961 627	12 116	55 161	17 199	19 076	1 050 666	197 204	521 203	285 703	110 680
1	Braunschweig	66 836	592	2 128	652	3 334	281 099	66 711	109 628	95 013	12 645
101	Braunschweig, Stadt	1 053	36	-	-	344	2 531	1 382	194	574	567
102	Salzgitter, Stadt	478	13	86	3	98	3 935	2 521	457	552	597
103	Wolfsburg, Stadt	2 032	26	133	27	190	4 860	1 235	1 065	2 326	605
151	Gifhorn	17 305	156	1 393	445	869	53 124	5 432	36 528	9 650	2 560
152	Göttingen	11 001	70	-	46	315	38 027	13 650	2 808	20 986	1 142
153	Goslar	5 451	13	406	63	284	56 558	8 315	38 717	7 150	1 805
154	Helmstedt	4 184	103	8	4	369	16 760	5 424	1 960	8 601	1 028
155	Northeim	12 633	42	-	17	319	49 237	9 138	8 258	30 497	1 371
156	Osterode am Harz	6 274	12	0	1	168	36 600	11 359	18 663	6 036	977
157	Peine	4 524	29	102	13	138	5 532	2 222	341	2 154	1 192
158	Wolfenbüttel	1 901	91	0	34	241	13 936	6 033	638	6 487	804
2	Hannover	100 309	1 271	14 888	617	2 887	194 969	64 266	51 668	72 205	19 481
241	Region Hannover	23 453	543	3 608	127	1 046	45 674	11 851	16 827	15 098	7 107
251	Diepholz	31 356	209	8 014	191	556	19 945	5 035	5 132	8 506	4 219
252	Hameln-Pyrmont	6 165	51	2	1	132	25 557	13 542	3 885	7 674	1 098
254	Hildesheim	5 179	98	-	0	171	29 446	16 896	3 953	7 701	1 650
255	Holzwinden	8 794	67	119	1	186	31 706	6 682	6 691	17 816	813
256	Nienburg (Weser)	18 236	164	3 144	296	653	25 212	3 608	13 681	6 574	3 397
257	Schaumburg	7 125	139	1	1	142	17 430	6 652	1 498	8 836	1 197
3	Lüneburg	366 965	3 028	20 801	12 874	7 708	385 601	31 323	270 170	72 341	35 442
351	Celle	15 383	180	1 524	1 685	629	71 678	2 676	57 582	8 875	2 495
352	Cuxhaven	103 396	439	6 300	531	736	17 732	1 417	8 246	6 118	5 973
353	Harburg	23 856	572	828	1 769	1 362	35 447	3 498	24 945	6 363	2 574
354	Lüchow-Dannenberg	16 181	225	66	744	507	45 284	5 619	31 780	7 302	3 094
355	Lüneburg	18 706	311	67	358	993	43 271	4 489	31 075	7 034	3 572
356	Osterholz	32 181	94	1 609	164	92	7 657	1 025	3 964	2 064	1 721
357	Rotenburg (Wümme)	60 979	167	6 334	1 523	1 320	34 529	3 203	16 643	12 539	2 206
358	Heidekreis	22 872	134	812	5 264	697	61 749	3 377	49 077	8 218	1 798
359	Stade	43 594	501	2 248	202	609	9 079	1 462	3 957	3 334	8 802
360	Uelzen	9 325	173	158	539	514	48 722	3 855	36 951	7 329	1 131
361	Verden	20 493	231	855	93	248	10 453	703	5 950	3 165	2 077
4	Weser-Ems	427 518	7 225	17 343	3 057	5 148	188 997	34 903	89 738	46 145	43 111
401	Delmenhorst, Stadt	1 923	18	-	0	8	190	68	4	65	137
402	Emden, Stadt	3 947	19	-	-	612	139	2	-	2	865
403	Oldenburg (Oldenb.), Stadt	2 297	32	102	24	43	624	164	54	100	427
404	Osnabrück, Stadt	1 131	197	2	-	55	2 018	596	257	1 050	188
405	Wilhelmshaven, Stadt	3 550	3	-	-	152	1 098	114	0	1	633
451	Ammerland	28 303	4 022	544	12	425	7 809	2 261	2 037	2 642	1 860
452	Aurich	61 107	569	1 294	5	1 245	5 083	1 018	1 327	1 634	4 884
453	Cloppenburg	14 829	494	1 820	150	87	18 831	2 358	9 798	4 255	2 557
454	Emsland	38 703	338	8 143	1 165	277	50 751	5 262	35 842	5 730	8 753
455	Friesland	30 524	170	365	59	193	4 420	1 416	1 405	1 032	1 599
456	Grafschaft Bentheim	21 183	73	732	956	123	15 446	2 656	8 268	3 250	2 169
457	Leer	65 083	152	1 218	505	83	3 075	170	808	712	6 764
458	Oldenburg	18 248	437	498	96	412	20 274	4 737	9 406	4 579	1 512
459	Osnabrück	29 090	304	809	27	453	43 007	10 429	14 700	16 215	3 895
460	Vechta	6 914	61	1 149	22	175	11 005	2 875	4 579	2 559	1 228
461	Wesermarsch	64 390	144	252	26	171	1 337	630	104	164	4 079
462	Wittmund	36 294	189	416	11	634	3 891	147	1 150	2 154	1 562

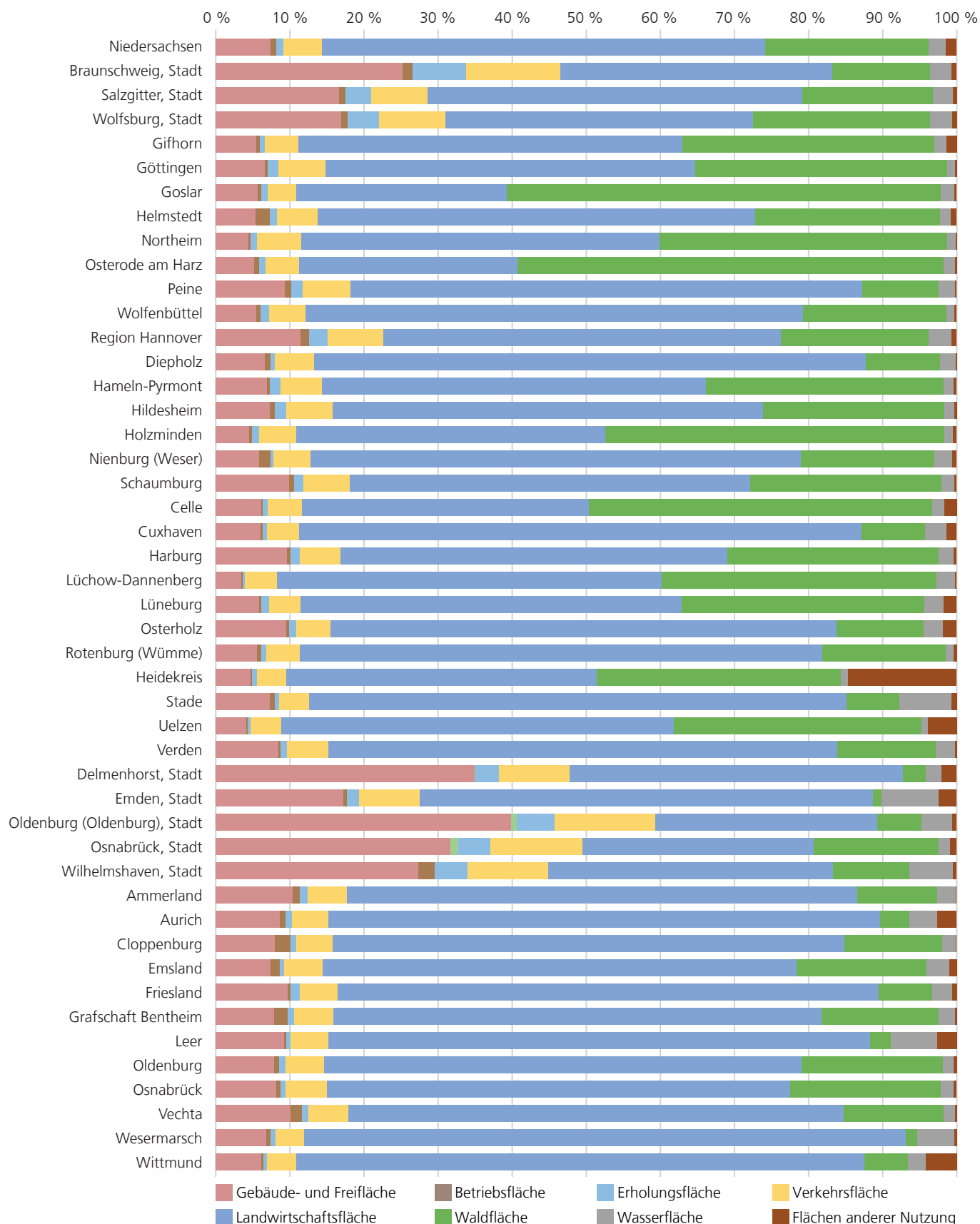
1) Aufgrund der Umstellung in der niedersächsischen Katasterverwaltung auf das neue „Automatische Liegenschaftskataster-Informationssystem“ (ALKIS) und die dadurch erforderliche Rückmigration der Daten auf die alte Systematik lassen sich die Zahlen mit dem Stand 31.12.2010 und davor nur eingeschränkt vergleichen. – 2) Code 620 einschließlich Deichfläche. – 3) Code 210 u. Code 920 entfallen durch Umstellung auf ALKIS. – 4) Code 950 einschließlich Truppenübungsplätze. – 5) Differenz zum Vorjahr 3 776 ha; Flächenverbrauch pro Tag 10,34 ha (Niedersachsen)

sen (in ha)

davon										Siedlungs- und Ver- kehrsfläche 100+200, 300 (ohne 310), 400, 500, 940) ⁵⁾	Land, Stat. Region, Landkreis, Kreisfreie Stadt	Schl. Nr.
fläche						Flächen anderer Nutzung						
darunter						zusam- men (900)	darunter					
Fluss (810), Altwasser (87A)	Kanal (820)	Bach (840)	Graben (850)	See (860) u. Teich (880)	Sumpf (890)		Schutz- fläche (920) ³⁾	Friedhof (940)	Unland (950) ⁴⁾			
32	33	34	35	36	37	38	39	40	41			
26 372	5 193	7 285	29 842	37 127	6 245	66 257	-	4 298	61 316	662 554	Niedersachsen	
1 918	746	788	2 888	3 676	594	3 970	-	927	2 985	113 598	Braunschweig	1
106	49	19	86	105	79	126	-	89	27	9 033	Braunschweig, Stadt	101
25	33	27	52	79	17	115	-	61	52	6 418	Salzgitter, Stadt	102
26	102	17	100	116	63	124	-	74	40	6 381	Wolfsburg, Stadt	103
259	381	144	779	924	109	2 132	-	98	2 030	16 874	Gifhorn	151
459	2	85	333	418	59	205	-	152	48	16 447	Göttingen	152
152	-	139	132	271	98	237	-	95	129	10 510	Goslar	153
79	1	123	326	449	20	479	-	72	403	8 126	Helmstedt	154
408	5	82	441	385	50	156	-	108	41	14 643	Northeim	155
203	-	62	122	527	63	122	-	51	70	6 881	Osterode am Harz	156
77	163	33	200	233	20	89	-	58	30	9 583	Peine	157
125	11	58	317	375	16	186	-	68	115	8 700	Wolfenbüttel	158
2 328	632	1 986	4 441	6 426	454	3 599	-	1 152	2 381	141 651	Hannover	2
443	370	486	1 048	1 534	95	1 544	-	530	991	50 895	Region Hannover	241
192	6	567	1 264	1 831	227	197	-	104	83	25 211	Diepholz	251
305	-	170	232	402	5	275	-	105	164	11 346	Hameln-Pyrmont	252
259	43	208	372	580	40	353	-	177	167	18 639	Hildesheim	254
319	-	112	147	259	12	325	-	53	270	7 448	Holzminde	255
732	41	260	1 135	1 395	46	742	-	83	649	15 965	Nienburg (Weser)	256
79	172	183	242	425	28	162	-	99	57	12 147	Schaumburg	257
15 244	1 175	1 606	7 561	9 167	2 315	44 205	-	1 193	42 617	177 175	Lüneburg	3
269	3	316	452	768	273	2 544	-	187	2 290	18 022	Celle	351
1 520	452	311	1 520	1 831	432	2 714	-	142	2 531	22 994	Cuxhaven	352
867	47	57	483	540	227	432	-	110	307	20 596	Harburg	353
1 536	46	57	658	715	303	192	-	65	126	9 923	Lüchow-Dannenberg	354
1 842	155	104	733	837	206	2 238	-	129	2 070	15 154	Lüneburg	355
809	9	52	455	507	215	1 161	-	36	1 123	10 026	Osterholz	356
263	19	262	694	956	315	808	-	127	656	22 528	Rotenburg (Wümme)	357
510	0	205	333	538	101	27 423	-	115	27 112	17 725	Heidekreis	358
6 694	32	53	1 416	1 469	121	882	-	117	759	15 479	Stade	359
79	351	120	200	321	23	5 663	-	88	5 573	12 828	Uelzen	360
855	61	70	616	686	100	148	-	75	72	11 899	Verden	361
6 881	2 639	2 905	14 952	17 857	2 882	14 483	-	1 026	13 333	230 130	Weser-Ems	4
25	0	28	35	62	6	125	-	30	95	3 009	Delmenhorst, Stadt	401
260	58	-	115	115	55	268	-	28	241	3 127	Emden, Stadt	402
57	36	1	106	107	12	56	-	47	8	6 160	Oldenburg (Oldenb.), Stadt	403
24	24	25	19	45	7	101	-	89	12	5 955	Osnabrück, Stadt	404
43	8	-	78	186	33	49	-	33	4	4 836	Wilhelmshaven, Stadt	405
32	86	129	447	576	95	59	-	32	18	12 453	Ammerland	451
340	292	102	1 686	1 788	948	3 262	-	76	3 177	18 896	Aurich	452
131	202	361	991	1 352	122	127	-	56	67	19 750	Cloppenburg	453
1 582	763	380	4 240	4 621	453	2 761	-	146	2 584	39 037	Emsland	454
6	15	10	832	842	25	370	-	33	333	9 971	Friesland	455
247	118	33	1 212	1 245	63	217	-	62	144	14 007	Grafenschaft Bentheim	456
1 700	496	16	1 476	1 492	323	2 818	-	67	2 746	16 332	Leer	457
164	34	199	439	637	98	429	-	39	372	15 124	Oldenburg	458
283	272	560	1 525	2 085	111	728	-	187	530	31 275	Osnabrück	459
13	5	293	497	791	30	146	-	45	99	13 497	Vechta	460
1 973	202	50	1 020	1 070	369	248	-	31	213	9 647	Wesermarsch	461
2	28	718	233	951	131	2 720	-	26	2 691	7 055	Wittmund	462

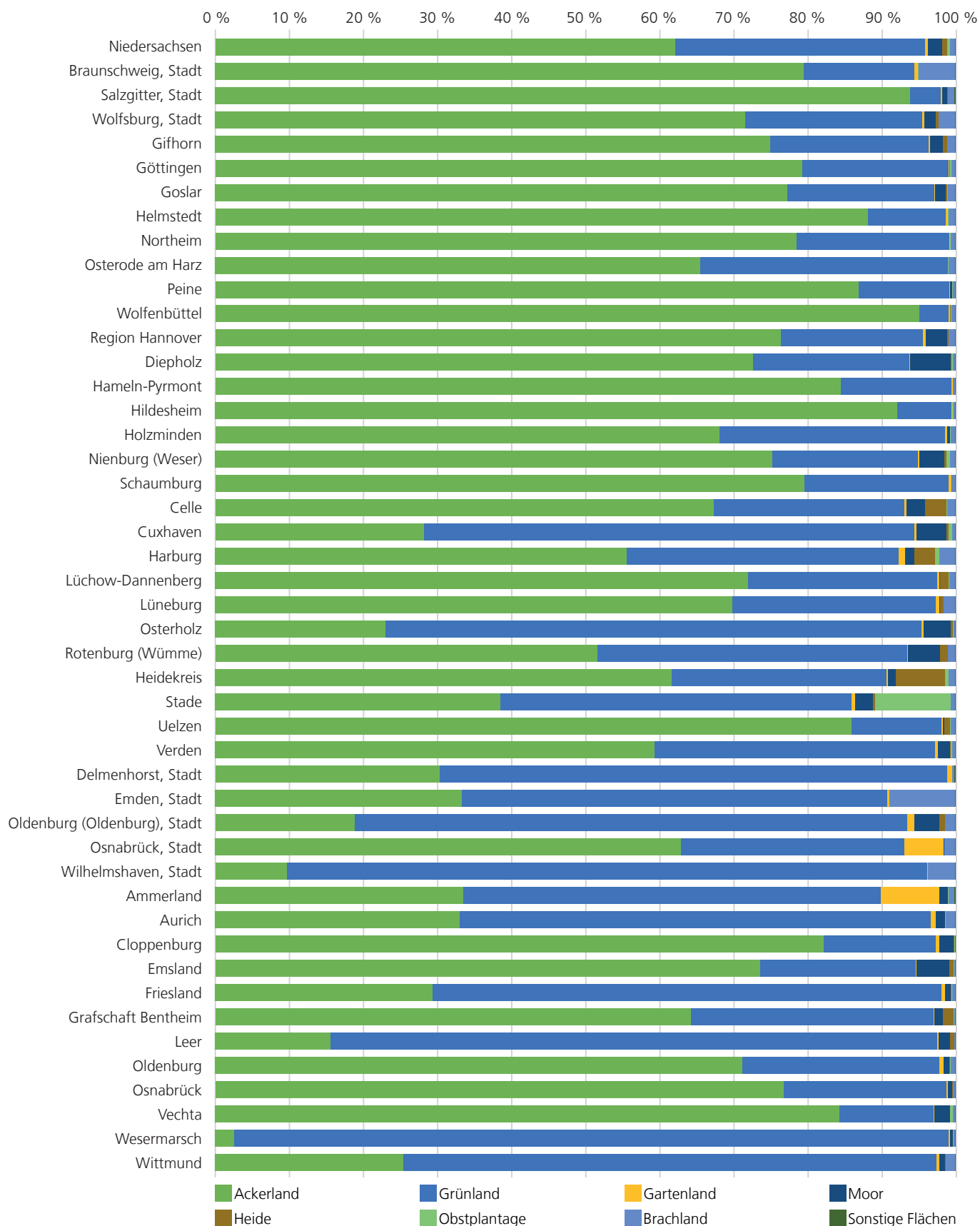
Noch:1 Bodenflächen nach Art der tatsächlichen Nutzung in Niedersachsen

1.2 Anteile ausgewählter Nutzungsarten an der Bodenfläche nach Kreisen und kreisfreien Städten Niedersachsens am 31.12.2014 in Prozent



Noch:1 Bodenflächen nach Art der tatsächlichen Nutzung in Niedersachsen

1.3 Anteile ausgewählter Nutzungsarten an der Landwirtschaftsfläche nach Kreisen und kreisfreien Städten Niedersachsens am 31.12.2014 in Prozent



Noch: 1 Bodenflächen nach Art der tatsächlichen Nutzung in Niedersachsen

1.4 Bodenfläche nach Art der tatsächlichen Nutzung am 31.12.2014¹⁾ nach Gemeinden in Niedersachsen (in ha)

Schl. Nr.	Land Stat. Region Landkreis Kreisfreie Städte Gemeinde	Bodenfläche insg. ²⁾	Gebäude- und Freifläche								Da-
			zu-sammen (100/200)	darunter							
				Öffentliche Zwecke (110)	Wohnen (130)	Handel- u. Dienstl. (140)	Gewerbe u. Industrie (170)	Mischnutz. mit Wohnen (210) ³⁾	Land- u. Forstw. (270)	Erholung (280)	
	Niedersachsen	4 761 482	355 159	17 273	200 012	18 880	43 168	-	59 699	5 519	
1	Braunschweig	810 015	54 986	3 262	33 158	3 835	7 786	-	4 232	1 007	
101	Braunschweig, Stadt	19 217	4 840	558	2 685	590	685	-	65	65	
102	Salzgitter, Stadt	22 392	3 735	171	1 634	288	1 441	-	97	32	
103	Wolfsburg, Stadt	20 408	3 461	218	1 994	209	819	-	87	42	
151	Gifhorn	156 284	8 512	373	5 107	455	750	-	1 210	356	
151001	Adenbüttel	1 371	84	3	59	4	2	-	16	0	
151002	Barwedel	1 980	79	2	48	1	1	-	9	18	
151003	Bergfeld	1 060	39	1	31	0	0	-	6	1	
151004	Bokensdorf	1 449	56	0	37	0	-	-	8	10	
151005	Brome, Flecken	3 666	168	6	100	11	8	-	34	0	
151006	Calberlah	2 764	171	6	140	3	1	-	18	2	
151007	Dedelstorf	7 603	214	2	85	19	7	-	62	26	
151008	Ehra-Lessien	5 609	153	35	57	3	42	-	14	1	
151009	Gifhorn, Stadt	10 487	1 454	149	945	107	125	-	59	46	
151010	Groß Oesingen	5 745	163	3	70	5	22	-	53	4	
151011	Hankensbüttel	3 483	249	18	146	26	20	-	26	1	
151012	Hillerse	2 409	114	2	81	8	4	-	14	1	
151013	Isenbüttel	1 865	239	5	155	12	43	-	17	1	
151014	Jembke	1 457	80	2	56	3	1	-	11	3	
151015	Leiferde	2 789	188	6	150	7	6	-	15	2	
151016	Meine	3 874	301	13	229	11	9	-	38	0	
151017	Meinersen	5 383	397	19	277	14	12	-	55	14	
151018	Müden (Aller)	6 728	329	7	188	17	10	-	75	17	
151019	Oberrholz	3 782	87	0	35	1	1	-	43	1	
151020	Osloß	764	68	1	52	1	7	-	6	0	
151021	Parsau	2 933	98	3	61	3	5	-	20	0	
151022	Ribbesbüttel	2 451	115	1	69	4	4	-	20	8	
151023	Rötgesbüttel	1 083	74	2	59	1	3	-	6	3	
151024	Rühen	3 089	176	8	139	5	1	-	18	1	
151025	Sassenburg	8 841	635	17	367	17	56	-	70	75	
151026	Schönewörde	1 773	49	1	29	0	1	-	13	1	
151027	Schwülper	2 090	284	8	202	21	24	-	21	2	
151028	Sprakensehl	8 382	151	1	64	5	14	-	42	21	
151029	Steinhorst	5 779	119	2	76	8	6	-	24	2	
151030	Tappenbeck	511	50	1	38	0	6	-	4	0	
151031	Tiddische	1 678	60	1	37	2	1	-	16	2	
151032	Tülau	2 353	100	2	59	3	4	-	26	3	
151033	Ummern	4 032	98	1	52	2	2	-	30	2	
151034	Vordorf	1 926	117	3	91	2	3	-	17	1	
151035	Wagenhoff	432	60	1	44	0	0	-	8	4	
151036	Wahrenholz	5 799	200	3	106	9	11	-	57	13	
151037	Wasbüttel	658	70	1	55	0	1	-	8	1	
151038	Wesendorf	3 123	297	6	134	66	15	-	23	27	
151039	Weyhausen	798	108	4	64	9	21	-	5	2	
151040	Wittingen, Stadt	22 509	968	27	376	44	254	-	198	40	
151041	Widderse	741	53	1	43	1	1	-	8	-	
151501	Gfg. Giebel	1 036	0	-	0	-	-	-	-	-	
152	Göttingen	111 724	7 423	599	4 545	636	795	-	519	101	
152001	Adelebsen, Flecken	7 585	276	7	176	17	33	-	35	2	
152002	Bilshausen	849	95	3	60	4	21	-	6	1	
152003	Bodensee	747	32	1	23	1	1	-	5	0	
152004	Bovenden, Flecken	6 366	461	20	323	31	42	-	32	3	
152005	Bühren	1 399	26	0	20	1	0	-	4	0	
152006	Dransfeld, Stadt	2 875	142	8	97	10	9	-	14	1	
152007	Duderstadt, Stadt	9 562	823	56	498	61	111	-	64	16	
152008	Ebergötzen	1 970	86	3	63	5	4	-	6	3	
152009	Friedland	7 568	303	17	219	15	12	-	33	2	
152010	Gieboldehausen, Flecken	1 986	153	10	99	15	8	-	15	2	
152011	Gleichen	12 894	382	12	270	15	7	-	70	5	
152012	Göttingen, Stadt	11 689	2 211	339	1 203	276	270	-	33	21	

1) Aufgrund der Umstellung in der niedersächsischen Katasterverwaltung auf das neue „Automatische Liegenschaftskataster-Informationssystem“ (ALKIS) und die dadurch erforderliche Rückmigration der Daten auf die alte Systematik lassen sich die Zahlen mit dem Stand 31.12.2010 und davor nur eingeschränkt vergleichen.

2) Bodenfläche ohne Küstengewässer; - Küstengewässer 271 373 ha ; Bodenfläche mit Küstengewässer 5 030 655 ha.

3) Code 210 u. Code 920 entfallen durch Umstellung auf ALKIS.

von										Land Stat. Region Landkreis Kreisfreie Städte Gemeinde	Schl. Nr.
Betriebsfläche			Erholungsfläche			Verkehrsfläche					
zu- sammen (300)	darunter		zu- sammen (400)	darunter		zu- sammen (500)	darunter				
	Abbau- land (310)	Lagerplatz (330)		Sport- fläche (410)	Grünanl. (420)		Straße (510)	Weg (520)	Bahn- gelände (540)		
10	11	12	13	14	15	16	17	18	19		
33 791	24 623	2 815	46 380	15 130	28 719	247 549	112 145	83 613	8 447	Niedersachsen	
5 382	3 286	469	10 416	2 768	7 337	45 172	13 450	19 564	1 247	Braunschweig	1
277	8	32	1 373	244	1 127	2 462	1 123	426	157	Braunschweig, Stadt	101
194	52	53	762	154	605	1 717	666	359	55	Salzgitter, Stadt	102
174	23	15	875	151	720	1 821	598	510	60	Wolfsburg, Stadt	103
850	677	42	997	418	440	7 094	2 265	3 740	238	Gifhorn	151
1	-	-	8	2	6	57	31	26	-	Adenbüttel	151001
2	-	-	15	10	4	78	15	57	-	Barwedel	151002
5	4	-	3	2	1	47	11	36	-	Bergfeld	151003
0	-	-	91	73	18	62	18	34	-	Bokensdorf	151004
2	-	0	22	9	13	160	47	85	9	Brome, Flecken	151005
8	-	4	25	12	13	201	58	81	8	Calberlah	151006
7	0	2	7	3	4	283	90	150	11	Dedelstorf	151007
4	-	-	5	4	1	188	23	150	-	Ehra-Lessien	151008
40	26	7	270	96	99	703	300	275	29	Gifhorn, Stadt	151009
8	8	0	15	5	8	189	57	107	5	Groß Oesingen	151010
7	2	0	32	7	24	197	68	96	10	Hankensbüttel	151011
20	6	-	12	6	6	91	38	53	-	Hillerse	151012
1	-	0	46	7	30	161	73	43	13	Isenbüttel	151013
-	-	-	7	3	4	62	20	37	-	Jembke	151014
10	10	-	9	5	4	131	43	68	11	Leiferde	151015
43	40	3	31	12	19	228	84	87	6	Meine	151016
5	-	4	30	14	15	287	104	118	12	Meinersen	151017
1	-	0	21	11	10	251	108	131	-	Müden (Aller)	151018
3	2	1	1	1	0	147	35	111	-	Obernholz	151019
0	-	0	13	5	8	52	11	20	-	Osloß	151020
5	1	1	7	3	4	114	24	80	4	Parsau	151021
-	-	-	8	3	5	87	33	47	3	Ribbesbüttel	151022
0	-	0	11	3	3	60	19	33	4	Rötgesbüttel	151023
25	25	-	15	9	6	174	39	108	-	Rühen	151024
467	463	3	53	16	28	432	109	224	15	Sassenburg	151025
3	-	-	3	2	1	87	18	43	9	Schönewörde	151026
2	-	2	32	11	21	156	89	38	-	Schwülper	151027
12	9	1	6	3	1	293	62	203	-	Sprakensehl	151028
18	3	0	10	6	4	185	48	126	5	Steinhorst	151029
-	-	-	6	2	4	34	12	13	-	Tappenbeck	151030
19	16	2	7	4	3	80	17	58	-	Tiddische	151031
4	2	0	4	4	1	91	30	51	4	Tülau	151032
1	1	-	6	3	2	151	35	100	-	Ummern	151033
1	-	-	11	5	6	89	42	37	3	Vordorf	151034
1	-	1	8	3	5	19	14	5	-	Wagenhoff	151035
41	39	-	13	6	5	227	86	123	8	Wahrenholz	151036
4	-	-	5	4	1	47	17	21	-	Wasbüttel	151037
35	15	6	51	8	16	132	56	62	-	Wesendorf	151038
6	-	2	10	7	3	53	28	19	-	Weyhausen	151039
40	7	4	64	25	34	921	227	527	68	Wittingen, Stadt	151040
1	-	-	3	3	-	38	16	19	-	Didderse	151041
-	-	-	-	-	-	46	7	39	-	Gfg. Giebel	151501
472	264	73	1 553	369	1 158	7 111	1 874	3 527	120	Göttingen	152
105	94	8	41	10	31	342	82	200	6	Adelebsen, Flecken	152001
2	-	1	12	3	9	63	18	38	-	Bilshausen	152002
-	-	-	7	2	5	48	9	35	-	Bodensee	152003
53	30	4	84	17	67	458	123	224	8	Bovenden, Flecken	152004
0	-	-	4	1	3	61	9	47	-	Bühren	152005
12	5	7	40	6	20	149	41	90	-	Dransfeld, Stadt	152006
16	4	4	149	37	111	709	163	422	-	Duderstadt, Stadt	152007
2	-	0	11	3	7	134	30	70	-	Ebergötzen	152008
47	16	1	46	11	33	455	111	227	11	Friedland	152009
0	-	0	28	7	21	158	34	93	-	Gieboldehausen, Flecken	152010
5	4	1	65	16	48	600	110	398	-	Gleichen	152011
39	7	5	569	97	471	1 110	439	291	49	Göttingen, Stadt	152012

davon											Siedlungs- und Verkehrs- fläche (100+200, 300 (ohne 310), 400, 500, 940) ⁵⁾	Land Stat. Region Landkreis Kreisfreie Städte Gemeinde	Schl. Nr.
Wasserfläche							Flächen anderer Nutzung						
zu- sammen (800)	darunter						zu- sammen (900)	darunter					
	Fluss (810), Altwas- ser (87A)	Kanal (820)	Bach (840)	Graben (850)	See (860) u. Teich (880)	Sumpf (890)		Schutz- fläche (920) ³⁾	Friedhof (940)	Unland (950) ⁴⁾			
31	32	33	34	35	36	37	38	39	40	41			
110 680	26 372	5 193	7 285	29 842	32 338	6 245	66 257	-	4 298	61 316	662 554	Niedersachsen	
12 645	1 918	746	788	2 888	5 647	594	3 970	-	927	2 985	113 598	Braunschweig	1
567	106	49	19	86	224	79	126	-	89	27	9 033	Braunschweig, Stadt	101
597	25	33	27	52	397	17	115	-	61	52	6 418	Salzgitter, Stadt	102
605	26	102	17	100	293	63	124	-	74	40	6 381	Wolfsburg, Stadt	103
2 560	259	381	144	779	884	109	2 132	-	98	2 030	16 874	Gifhorn	151
22	-	-	1	18	3	-	1	-	1	-	151	Adenbüttel	151001
25	-	-	5	11	5	3	1	-	0	-	175	Barwedel	151002
19	-	-	1	10	7	1	2	-	1	1	92	Bergfeld	151003
50	-	10	1	3	36	-	1	-	1	-	209	Bokensdorf	151004
25	5	-	1	10	10	-	4	-	3	1	354	Brome, Flecken	151005
74	1	51	6	9	7	1	3	-	2	1	407	Calberlah	151006
32	1	-	6	4	16	5	7	-	3	5	514	Deldestorf	151007
39	-	-	-	19	14	6	806	-	1	805	351	Ehra-Lessien	151008
267	54	21	7	50	132	4	41	-	17	23	2 458	Gifhorn, Stadt	151009
103	-	-	5	11	84	2	3	-	2	1	370	Groß Oesingen	151010
54	9	8	3	13	15	6	11	-	4	7	487	Hankensbüttel	151011
47	20	-	-	13	9	5	5	-	2	3	234	Hillerse	151012
111	-	17	10	4	79	1	9	-	1	7	448	Isenbüttel	151013
22	-	-	3	7	12	-	1	-	1	0	150	Jembke	151014
79	5	3	-	9	50	13	6	-	2	4	330	Leiferde	151015
83	-	39	4	8	31	0	28	-	3	25	567	Meine	151016
111	36	-	0	60	14	1	7	-	5	2	725	Meinersen	151017
148	41	-	0	69	30	7	16	-	4	12	605	Müden (Aller)	151018
21	1	-	4	4	8	4	3	-	1	2	237	Obernholz	151019
39	7	12	0	1	18	1	1	-	1	1	134	Osloß	151020
136	-	-	0	124	12	-	1	-	1	-	225	Parsau	151021
21	-	-	4	4	9	5	2	-	2	0	212	Ribbesbüttel	151022
20	-	-	0	4	15	0	1	-	1	-	146	Rötgesbüttel	151023
100	-	26	-	66	8	0	3	-	2	2	366	Rühen	151024
169	11	64	11	26	56	1	7	-	3	5	1 126	Sassenburg	151025
35	5	18	2	10	0	-	53	-	1	51	143	Schönewörde	151026
56	18	-	-	5	32	1	4	-	3	1	476	Schwülper	151027
14	-	-	1	1	8	3	2	-	1	1	455	Sprakensehl	151028
75	-	-	10	5	25	36	5	-	2	3	331	Steinhorst	151029
6	-	-	2	3	1	-	0	-	0	-	91	Tappenbeck	151030
23	-	1	3	11	7	-	1	-	1	-	151	Tiddische	151031
25	4	-	0	17	4	0	3	-	2	1	200	Tülau	151032
29	-	-	6	4	19	-	1	-	1	0	256	Ummern	151033
11	-	-	-	5	4	1	6	-	2	5	219	Vordorf	151034
10	-	-	1	2	7	-	1	-	0	1	88	Wagenhoff	151035
116	18	10	14	59	14	1	74	-	2	72	444	Wahrenholz	151036
26	-	15	3	3	6	-	1	-	1	1	126	Wasbüttel	151037
19	-	-	3	5	10	-	276	-	3	273	503	Wesendorf	151038
18	7	-	1	4	5	1	2	-	1	1	178	Weyhausen	151039
262	13	87	23	75	62	2	729	-	13	715	1 999	Wittingen, Stadt	151040
9	5	-	-	3	1	0	1	-	1	1	95	Didderse	151041
13	-	-	-	12	1	-	-	-	-	-	46	Gfg. Giebel	151501
1 142	459	2	85	333	202	59	205	-	152	48	16 447	Göttingen	152
34	12	-	2	17	3	0	6	-	5	1	675	Adelebsen, Flecken	152001
20	9	-	1	4	5	0	1	-	1	-	174	Bilshausen	152002
5	-	-	1	3	1	0	1	-	1	-	88	Bodensee	152003
55	20	-	6	27	2	1	7	-	6	1	1 030	Bovenden, Flecken	152004
5	-	-	2	3	0	-	1	-	1	0	92	Bühren	152005
6	1	-	1	4	0	-	3	-	3	0	342	Dransfeld, Stadt	152006
81	28	-	9	36	6	2	15	-	11	4	1 704	Duderstadt, Stadt	152007
17	4	-	1	6	4	1	1	-	1	0	234	Ebergötzen	152008
81	30	-	3	24	22	2	8	-	5	2	840	Friedland	152009
25	14	-	1	9	1	-	3	-	2	0	341	Gieboldehausen, Flecken	152010
73	19	-	8	34	12	0	9	-	7	2	1 055	Gleichen	152011
85	23	2	10	28	21	-	96	-	69	27	3 991	Göttingen, Stadt	152012

Noch: 1 Bodenflächen nach Art der tatsächlichen Nutzung in Niedersachsen

Noch: 1.4 Bodenfläche nach Art der tatsächlichen Nutzung am 31.12.2014¹⁾ nach Gemeinden in Niedersachsen (in ha)

Schl. Nr.	Land Stat. Region Landkreis Kreisfreie Städte Gemeinde	Bodenfläche insg. ²⁾	Gebäude- und Freifläche								Da-
			zu-sammen (100/200)	darunter							
				Öffentliche Zwecke (110)	Wohnen (130)	Handel- u. Dienstl. (140)	Gewerbe u. Industrie (170)	Mischnutz. mit Wohnen (210) ³⁾	Land- u. Forstw. (270)	Erholung (280)	
				3	4	5	6	7	8	9	
1	2	3	4	5	6	7	8	9			
152013	Jühnde	2 449	47	1	29	0	0	-	15	0	
152014	Krebeck	1 227	45	2	34	2	1	-	5	1	
152015	Landolfshausen	1 622	55	1	36	1	0	-	14	2	
152016	Hann. Münden, Stadt	12 112	854	59	502	66	127	-	29	17	
152017	Niemetal	2 850	73	2	54	1	3	-	12	0	
152018	Obernfeld	1 072	41	1	30	1	2	-	7	-	
152019	Rhumspringe	936	88	2	48	21	6	-	8	1	
152020	Rollshausen	1 168	43	2	27	1	3	-	7	0	
152021	Rosdorf	6 646	426	29	237	42	63	-	32	10	
152022	Rüdershausen	944	40	1	28	1	5	-	3	1	
152023	Scheden	2 669	122	3	65	3	9	-	18	1	
152024	Seeburg	1 344	69	2	48	3	5	-	10	1	
152025	Seulingen	1 109	54	3	32	2	6	-	8	0	
152026	Staufenberg	7 755	366	11	245	33	40	-	20	11	
152027	Waake	790	51	2	45	1	1	-	2	0	
152028	Wollbrandshausen	626	29	2	19	1	1	-	5	-	
152029	Wollershausen	915	27	2	16	1	1	-	7	0	
153	Goslar	96 529	5 537	419	3 200	439	895	-	305	147	
153001	Altenau, Bergstadt	466	113	9	78	17	2	-	1	2	
153002	Bad Harzburg, Stadt	6 542	746	40	482	65	94	-	24	20	
153004	Clausthal-Zellerf.,Bergst.	3 397	489	91	242	34	91	-	10	14	
153006	Hahausen	969	44	1	30	0	2	-	8	1	
153007	Langelsheim, Stadt	4 876	534	18	316	26	134	-	23	9	
153008	Liebenburg	7 837	390	17	243	14	51	-	45	5	
153009	Lutter am Barenb., Flecken	3 332	123	4	76	6	10	-	23	3	
153011	Schulenberg im Oberharz	175	28	4	18	4	-	-	-	0	
153012	Seesen, Stadt	10 219	818	37	481	48	123	-	77	25	
153014	Wallmoden	1 682	58	1	35	1	7	-	11	1	
153015	Wildemann, Bergstadt	334	44	3	26	10	1	-	0	3	
153016	Braunlage, Stadt	3 155	348	38	210	56	14	-	3	23	
153017	Goslar, Stadt	16 371	1 778	154	961	158	357	-	78	38	
153504	Gfg. Harz-Landkreis Goslar	37 175	24	1	2	1	11	-	2	4	
154	Helmstedt	67 402	3 596	168	2 338	157	394	-	342	32	
154001	Bahrdorf	4 060	120	5	74	1	6	-	24	0	
154002	Beierstedt	959	24	0	16	0	-	-	4	-	
154003	Büddenstedt	1 954	200	7	93	2	52	-	7	1	
154004	Danndorf	1 404	85	1	75	1	0	-	4	1	
154005	Frellstedt	613	50	1	23	1	21	-	4	0	
154006	Gevensleben	1 514	37	2	21	4	1	-	9	-	
154007	Grafhorst	965	42	1	34	1	-	-	6	-	
154008	Grasleben	1 127	136	3	83	4	34	-	4	2	
154009	Groß Twülpstedt	3 643	144	3	91	4	10	-	29	1	
154010	Helmstedt, Stadt	4 699	681	48	430	37	109	-	17	9	
154011	Ingeleben	908	21	1	15	0	0	-	4	1	
154012	Jerxheim	1 747	61	2	41	2	2	-	12	0	
154013	Königslutter am Elm, Stadt	13 062	598	40	397	34	40	-	72	4	
154014	Lehre	7 167	407	15	281	18	39	-	33	3	
154015	Mariental	653	50	1	33	1	7	-	4	-	
154016	Querenhorst	478	30	0	18	-	7	-	4	0	
154017	Räbke	1 135	36	1	22	1	1	-	6	4	
154018	Rennau	2 263	48	1	29	2	0	-	16	0	
154019	Schöningen, Stadt	3 536	366	24	247	25	41	-	16	2	
154020	Söllingen	1 155	41	1	21	1	3	-	12	-	
154021	Süpplingen	1 035	76	3	48	3	9	-	4	1	
154022	Süpplingenburg	1 430	31	1	24	0	0	-	5	0	
154023	Twieflingen	1 878	45	1	27	1	1	-	12	1	
154024	Velpe	1 970	169	5	125	11	9	-	12	1	
154025	Warberg	801	47	1	32	1	1	-	11	0	
154026	Wolsdorf	1 317	46	1	36	1	2	-	6	-	
154501	Gfg. Brunsleberfeld	409	0	-	-	0	-	-	0	-	
154502	Gfg. Helmstedt	1 856	0	-	-	-	0	-	-	-	
154503	Gfg. Königslutter	890	4	-	0	0	0	-	-	1	
154504	Gfg. Mariental	1 581	0	-	0	-	-	-	0	-	

1) Aufgrund der Umstellung in der niedersächsischen Katasterverwaltung auf das neue „Automatische Liegenschaftskataster-Informationssystem“ (ALKIS) und die dadurch erforderliche Rückmigration der Daten auf die alte Systematik lassen sich die Zahlen mit dem Stand 31.12.2010 und davor nur eingeschränkt vergleichen.

2) Bodenfläche ohne Küstengewässer; - Küstengewässer 271 373 ha ; Bodenfläche mit Küstengewässer 5 030 655 ha.

3) Code 210 u. Code 920 entfallen durch Umstellung auf ALKIS.

von										Land Stat. Region Landkreis Kreisfreie Städte Gemeinde	Schl. Nr.
Betriebsfläche			Erholungsfläche			Verkehrsfläche					
zu- sammen (300)	darunter		zu- sammen (400)	darunter		zu- sammen (500)	darunter				
	Abbau- land (310)	Lagerplatz (330)		Sport- fläche (410)	Grünanl. (420)		Straße (510)	Weg (520)	Bahn- gelände (540)		
10	11	12	13	14	15	16	17	18	19		
24	22	-	6	2	4	116	17	65	5	Jühnde	152013
3	-	-	11	4	7	69	15	43	-	Krebeck	152014
-	-	-	12	3	9	99	14	72	-	Landolfshausen	152015
90	63	24	171	29	136	737	240	219	20	Hann. Münden, Stadt	152016
11	3	5	12	3	7	107	28	69	-	Niemetal	152017
1	-	0	7	1	6	77	8	58	-	Obernfeld	152018
0	-	0	11	3	8	77	16	55	-	Rhumspringe	152019
0	-	0	9	1	8	93	11	68	-	Rollshausen	152020
26	3	4	77	16	61	484	146	178	14	Rosdorf	152021
3	-	1	7	3	4	68	12	52	-	Rüdershausen	152022
25	14	0	11	4	7	152	29	105	0	Scheden	152023
1	-	1	12	3	7	92	15	53	-	Seeburg	152024
-	-	-	9	3	6	68	13	39	-	Seulingen	152025
6	-	6	123	81	43	444	111	226	7	Staufenberg	152026
0	-	0	13	2	12	46	12	26	-	Waake	152027
0	-	0	3	1	3	44	10	26	-	Wollbrandshausen	152028
0	-	-	4	1	3	52	9	38	-	Wollershausen	152029
376	131	95	903	238	605	3 729	1 237	1 090	102	Goslar	153
1	-	1	27	16	8	34	16	4	-	Altenau, Bergstadt	153001
114	42	27	148	74	63	328	141	76	11	Bad Harzburg, Stadt	153002
8	1	6	75	14	42	167	81	30	1	Clausthal-Zellerf.,Bergst.	153004
0	-	0	4	1	4	79	15	20	7	Hahausen	153006
24	9	13	67	18	41	313	105	69	12	Langelsheim, Stadt	153007
17	-	2	63	25	38	288	85	112	11	Liebenburg	153008
4	3	1	10	2	8	114	31	38	3	Lutter am Barenb., Flecken	153009
-	-	-	9	6	3	11	5	2	-	Schulenberg im Oberharz	153011
36	3	10	116	10	104	649	220	153	22	Seesen, Stadt	153012
4	4	0	5	-	5	57	16	18	1	Wallmoden	153014
1	-	1	5	2	3	16	7	3	-	Wildemann, Bergstadt	153015
4	-	1	75	31	36	150	58	42	-	Braunlage, Stadt	153016
74	23	26	288	32	249	923	350	192	35	Goslar, Stadt	153017
88	45	7	10	9	1	601	105	329	-	Gfg. Harz-Landkreis Goslar	153504
1 356	1 251	28	592	197	379	3 760	1 231	1 553	122	Helmstedt	154
25	19	-	12	6	6	142	56	74	-	Bahrdorf	154001
0	0	-	4	1	3	35	8	26	0	Beierstedt	154002
192	186	5	22	7	15	97	29	22	9	Büddenstedt	154003
0	-	-	4	2	2	72	20	34	11	Danndorf	154004
-	-	-	5	-	5	40	15	14	4	Frellstedt	154005
0	-	-	4	2	2	53	15	34	-	Gevensleben	154006
0	-	-	6	3	3	78	16	37	9	Grafhorst	154007
36	29	1	19	7	8	63	29	27	2	Grasleben	154008
2	-	-	17	8	9	159	57	92	-	Groß Twülpstedt	154009
57	47	11	147	29	116	509	192	101	36	Helmstedt, Stadt	154010
1	-	-	2	2	0	33	16	16	-	Ingeleben	154011
2	-	-	8	5	4	63	22	34	-	Jerxheim	154012
119	106	4	99	27	72	798	254	353	19	Königsutter am Elm, Stadt	154013
4	-	1	50	16	33	433	156	187	14	Lehre	154014
0	-	-	8	1	4	39	12	10	3	Mariental	154015
1	-	-	2	2	1	19	9	7	-	Querenhorst	154016
-	-	-	11	3	3	54	10	36	-	Räbke	154017
2	-	-	5	2	3	95	26	61	-	Rennau	154018
852	816	5	105	54	51	175	89	50	6	Schöningen, Stadt	154019
-	-	-	7	1	5	44	8	33	0	Söllingen	154020
21	20	1	7	-	7	54	18	23	2	Süpplingen	154021
11	-	-	12	6	5	64	19	39	-	Süpplingenburg	154022
2	-	-	8	1	7	65	28	30	-	Twieflingen	154023
5	5	-	18	6	11	95	37	41	2	Velpke	154024
-	-	-	4	2	2	33	12	16	-	Warberg	154025
17	17	-	5	3	2	55	21	10	4	Wolsdorf	154026
-	-	-	-	-	-	16	3	9	-	Gfg. Brunsleberfeld	154501
-	-	-	0	-	0	147	33	40	-	Gfg. Helmstedt	154502
6	6	-	0	-	0	58	4	7	-	Gfg. Königsutter	154503
-	-	-	2	1	1	120	14	68	2	Gfg. Mariental	154504

Noch: 1 Bodenflächen nach Art der tatsächlichen Nutzung in Niedersachsen

Noch: 1.4 Bodenfläche nach Art der tatsächlichen Nutzung am 31.12.2014¹⁾ nach Gemeinden in Niedersachsen (in ha)

Schl. Nr.	Land Stat. Region Landkreis Kreisfreie Städte Gemeinde	Noch:										
		Landwirtschaftsfläche						Waldfläche				
		zu- sammen (600)	darunter						zu- sammen (700)	darunter		
			Ackerland (610)	Grün- land (620) ²⁾	Gar- tenland (630)	Moor (650)	Heide (660)	Brach- land (690)		Laub- wald (710)	Nadel- wald (720)	Misch- wald (730)
20	21	22	23	24	25	26	27	28	29	30		
152013	Jühnde	1 368	1 054	313	-	-	-	1	872	681	37	146
152014	Krebeck	628	506	121	-	-	-	0	447	207	127	110
152015	Landolfshausen	1 076	838	233	-	-	-	5	364	202	78	74
152016	Hann. Münden, Stadt	2 458	1 466	928	17	-	-	32	7 541	1 026	366	6 086
152017	Niemetal	1 383	1 164	218	-	-	-	1	1 247	23	40	1 181
152018	Obernfeld	746	683	61	-	-	-	2	188	83	28	75
152019	Rhumspringe	604	438	164	-	-	-	1	147	14	32	89
152020	Rollshausen	859	733	124	0	-	-	1	148	26	46	62
152021	Rosdorf	4 085	3 479	585	2	-	-	14	1 480	991	46	405
152022	Rüdershausen	637	430	184	-	-	-	22	162	31	9	115
152023	Scheden	1 634	1 217	415	-	-	1	1	707	276	65	358
152024	Seeburg	962	823	129	-	-	-	4	103	41	0	59
152025	Seulingen	628	535	89	0	-	-	2	342	50	7	280
152026	Staufenberg	2 525	1 640	812	3	-	45	23	4 223	546	500	3 148
152027	Waake	344	235	91	15	-	-	1	329	108	22	192
152028	Wollbrandshausen	535	474	57	-	-	-	2	9	3	2	3
152029	Wollershausen	636	469	167	-	-	-	0	164	34	32	91
153	Goslar	27 383	21 155	5 451	13	406	63	284	56 558	8 315	38 717	7 150
153001	Altenau, Bergstadt	95	-	91	-	-	-	4	188	3	149	20
153002	Bad Harzburg, Stadt	1 990	1 594	326	1	-	11	57	3 083	274	851	1 653
153004	Clausthal-Zellerf., Bergst.	758	-	713	0	0	33	12	1 693	30	1 498	70
153006	Hahausen	480	371	108	-	-	-	1	355	275	22	32
153007	Langelshiem, Stadt	2 163	1 595	529	3	-	7	27	1 425	324	594	249
153008	Liebenburg	4 893	4 583	300	2	-	-	6	2 081	1 293	105	467
153009	Lutter am Barenb., Flecken	1 742	1 466	270	-	-	-	4	1 300	709	300	237
153011	Schulenberg im Oberharz	15	-	14	-	-	-	0	109	-	103	0
153012	Seesen, Stadt	6 387	4 977	1 350	2	-	-	57	2 023	930	485	249
153014	Wallmoden	952	854	96	1	-	-	1	573	264	98	182
153015	Wildemann, Bergstadt	58	-	58	-	-	-	0	204	1	185	3
153016	Braunlage, Stadt	637	-	580	-	-	-	57	1 916	28	1 663	132
153017	Goslar, Stadt	6 578	5 714	801	2	-	2	56	6 267	1 567	3 486	589
153504	Gfg. Harz-Landkreis Goslar	635	-	216	2	406	9	3	35 340	2 618	29 178	3 265
154	Helmstedt	39 831	35 127	4 184	103	8	4	369	16 760	5 424	1 960	8 601
154001	Bahrdorf	2 797	2 639	137	4	-	1	12	880	254	364	222
154002	Beierstedt	827	810	12	2	-	-	4	41	14	0	0
154003	Büddenstedt	916	896	13	2	-	-	5	469	235	56	134
154004	Danndorf	472	293	176	0	-	-	3	742	105	22	585
154005	Frellstedt	446	419	26	0	-	-	0	65	1	2	62
154006	Gevensleben	1 359	1 336	17	2	-	-	3	31	11	2	2
154007	Grafhorst	758	416	336	2	-	-	4	50	43	3	-
154008	Grasleben	726	606	114	1	-	-	5	115	3	23	65
154009	Groß Twülpstedt	2 899	2 696	189	2	-	-	11	357	109	12	215
154010	Helmstedt, Stadt	2 476	2 258	195	8	-	-	14	499	163	141	61
154011	Ingeleben	839	829	7	0	-	-	2	4	1	0	2
154012	Jerxheim	1 519	1 490	20	4	-	-	5	42	3	1	15
154013	Königslutter am Elm, Stadt	8 554	7 166	1 220	30	8	2	126	2 669	1 091	506	910
154014	Lehre	3 632	2 827	656	8	-	-	139	2 500	1 133	156	1 152
154015	Mariental	464	392	64	1	-	-	6	72	34	1	11
154016	Querenhorst	409	381	27	0	-	-	1	9	-	0	7
154017	Räbke	787	759	24	2	-	-	-	238	76	2	160
154018	Rennau	1 622	1 039	566	8	-	-	8	468	129	46	271
154019	Schöningen, Stadt	1 549	1 487	33	6	-	-	4	399	114	23	214
154020	Söllingen	1 020	1 002	16	1	-	-	-	7	1	0	1
154021	Süpplingen	829	783	39	3	-	-	5	7	-	2	-
154022	Süpplingenburg	747	706	32	6	-	-	1	544	171	66	296
154023	Twieflingen	1 661	1 638	19	4	-	-	-	78	64	1	5
154024	Velpke	1 230	1 028	191	2	-	-	8	350	60	82	156
154025	Warberg	701	679	21	2	-	-	-	10	1	7	-
154026	Wolsdorf	566	545	17	3	-	-	1	624	440	13	166
154501	Gfg. Brunsleberfeld	9	4	4	0	-	-	-	383	-	-	383
154502	Gfg. Helmstedt	7	3	3	0	-	-	-	1 698	22	60	1 615
154503	Gfg. Königslutter	2	-	2	-	-	-	-	820	359	32	428
154504	Gfg. Mariental	7	-	5	-	-	-	2	1 450	279	208	962

1) Aufgrund der Umstellung in der niedersächsischen Katasterverwaltung auf das neue „Automatische Liegenschaftskataster-Informationssystem“ (ALKIS) und die dadurch erforderliche Rückmigration der Daten auf die alte Systematik lassen sich die Zahlen mit dem Stand 31.12.2010 und davor nur eingeschränkt vergleichen.

2) Code 620 einschließlich Deichfläche.

3) Code 210 u. Code 920 entfallen durch Umstellung auf ALKIS.

4) Code 950 einschließlich Truppenübungsplätze.

5) Differenz zum Vorjahr 3 453 ha; Flächenverbrauch pro Tag 9,46 ha (Niedersachsen)

davon											Siedlungs- und Verkehrs- fläche (100+200, 300 (ohne 310), 400, 500, 940) ⁵⁾	Land Stat. Region Landkreis Kreisfreie Städte Gemeinde	Schl. Nr.
Wasserfläche							Flächen anderer Nutzung						
zu- sammen (800)	darunter						zu- sammen (900)	darunter					
	Fluss (810), Altwas- ser (87A)	Kanal (820)	Bach (840)	Graben (850)	See (860) u. Teich (880)	Sumpf (890)		Schutz- fläche (920) ³⁾	Friedhof (940)	Unland (950) ⁴⁾			
31	32	33	34	35	36	37	38	39	40	41			
13	1	-	4	8	1	-	1	-	1	0	173	Jühnde	152013
23	1	-	2	3	8	10	1	-	1	0	129	Krebeck	152014
14	1	-	1	8	2	2	1	-	1	0	166	Landolfshausen	152015
239	199	-	8	25	5	-	22	-	19	3	1 808	Hann. Münden, Stadt	152016
15	7	-	0	8	0	0	2	-	2	-	202	Niemetal	152017
11	4	-	3	4	0	-	1	-	1	-	126	Obernfeld	152018
9	5	-	0	3	0	-	1	-	1	0	177	Rhumspringe	152019
14	4	-	1	7	3	-	2	-	1	1	146	Rollshausen	152020
64	21	-	5	32	6	-	6	-	5	1	1 015	Rosdorf	152021
25	6	-	0	5	1	12	1	-	1	-	120	Rüdershausen	152022
13	2	-	2	8	1	-	4	-	2	3	297	Scheden	152023
104	3	-	1	5	90	6	1	-	1	-	175	Seeburg	152024
6	1	-	-	4	0	-	0	-	0	-	132	Seulingen	152025
62	38	-	7	13	4	0	7	-	5	2	944	Staufenberg	152026
6	1	-	1	2	2	-	1	-	1	0	111	Waake	152027
6	2	-	0	3	0	0	1	-	0	0	77	Wollbrandshausen	152028
31	3	-	4	2	1	21	1	-	1	-	84	Wollershausen	152029
1 805	152	-	139	132	1 284	98	237	-	95	129	10 510	Goslar	153
7	2	-	2	0	2	-	1	-	1	0	176	Altenau, Bergstadt	153001
95	14	-	9	7	61	4	38	-	16	22	1 309	Bad Harzburg, Stadt	153002
188	3	-	2	9	170	4	18	-	6	7	744	Clausthal-Zellerf.,Bergst.	153004
7	1	-	2	3	1	0	1	-	1	-	128	Hahausen	153006
288	19	-	11	13	238	8	62	-	8	53	937	Langelsheim, Stadt	153007
96	6	-	16	24	41	10	8	-	6	1	764	Liebenburg	153008
37	3	-	9	11	13	1	2	-	1	0	250	Lutter am Barenb., Flecken	153009
2	0	-	0	-	2	-	0	-	0	-	49	Schulenberg im Oberharz	153011
165	31	-	27	31	57	20	24	-	12	10	1 628	Seesen, Stadt	153012
32	2	-	2	4	22	3	1	-	1	-	121	Wallmoden	153014
6	4	-	1	0	1	-	1	-	1	0	66	Wildemann, Bergstadt	153015
16	0	-	6	2	8	0	7	-	5	2	583	Braunlage, Stadt	153016
405	37	-	32	21	300	16	59	-	37	19	3 077	Goslar, Stadt	153017
460	30	-	20	7	371	32	16	-	0	14	679	Gfg. Harz-Landkreis Goslar	153504
1 028	79	1	123	326	479	20	479	-	72	403	8 126	Helmstedt	154
63	7	-	9	18	28	-	21	-	2	17	281	Bahrdorf	154001
20	4	-	5	10	1	-	6	-	1	5	64	Beierstedt	154002
36	3	-	4	7	22	-	23	-	3	20	328	Büddenstedt	154003
24	2	-	3	8	11	0	4	-	1	3	162	Dannndorf	154004
6	2	-	1	2	1	-	1	-	1	-	96	Frellstedt	154005
21	2	-	4	13	1	-	9	-	0	8	95	Gevensleben	154006
28	11	1	5	9	2	0	4	-	1	3	126	Grafhorst	154007
29	-	-	3	7	19	-	3	-	2	0	228	Grasleben	154008
46	-	-	7	21	16	1	20	-	2	17	324	Groß Twülpstedt	154009
185	0	-	4	26	156	0	145	-	16	127	1 364	Helmstedt, Stadt	154010
8	-	-	3	3	1	-	1	-	1	0	57	Ingeleben	154011
32	5	-	4	21	2	-	19	-	2	18	135	Jerxheim	154012
163	19	-	10	73	59	2	62	-	15	47	1 523	Königsutter am Elm, Stadt	154013
88	12	-	9	32	31	4	52	-	5	47	900	Lehre	154014
18	-	-	0	5	6	7	1	-	1	0	99	Mariental	154015
8	-	-	4	2	2	-	1	-	0	0	53	Querenhorst	154016
9	2	-	-	6	1	-	1	-	1	0	101	Räbke	154017
14	-	-	2	4	8	-	8	-	1	8	151	Rennau	154018
43	4	-	15	10	13	0	47	-	9	38	691	Schöningen, Stadt	154019
24	1	-	7	15	1	-	11	-	1	10	93	Söllingen	154020
34	-	-	6	4	23	1	8	-	2	6	140	Süplingen	154021
17	-	-	7	9	1	-	5	-	1	3	119	Süplingen	154022
13	-	-	5	5	3	-	6	-	1	5	121	Twieflingen	154023
85	3	-	5	8	65	4	19	-	2	17	283	Velpke	154024
6	0	-	1	4	0	-	1	-	1	-	84	Warberg	154025
2	-	-	0	2	0	-	1	-	1	1	107	Wolsdorf	154026
0	-	-	-	0	-	-	1	-	-	1	17	Gfg. Brunsleberfeld	154501
5	-	-	-	2	3	-	-	-	-	-	147	Gfg. Helmstedt	154502
-	-	-	-	-	-	-	0	-	-	0	61	Gfg. Königsutter	154503
1	-	-	-	0	1	-	0	-	-	0	122	Gfg. Mariental	154504

Noch:1 Bodenflächen nach Art der tatsächlichen Nutzung in Niedersachsen

Noch:1.4 Bodenfläche nach Art der tatsächlichen Nutzung am 31.12.2014¹⁾ nach Gemeinden in Niedersachsen (in ha)

Schl. Nr.	Land Stat. Region Landkreis Kreisfreie Städte Gemeinde	Bodenfläche insg. ²⁾	Gebäude- und Freifläche								Da-
			zu-sammen (100/200)	darunter							
				Öffentliche Zwecke (110)	Wohnen (130)	Handel- u. Dienstl. (140)	Gewerbe u. Industrie (170)	Mischnutz. mit Wohnen (210) ³⁾	Land- u. Forstw. (270)	Erholung (280)	
154506	Gfg. Schöninge	1 192	0	-	0	0	-	-	-	-	-
155	Northeim	126 707	5 648	229	3 576	361	589	-	646	83	
155001	Bad Gandersheim, Stadt	9 048	433	27	264	31	32	-	58	6	
155002	Bodenfelde, Flecken	1 986	155	5	103	7	19	-	16	3	
155003	Dassel, Stadt	11 303	500	18	306	26	54	-	79	7	
155005	Hardegsen, Stadt	8 389	326	7	224	14	18	-	49	5	
155006	Kalefeld	8 417	337	10	223	16	36	-	45	1	
155007	Katlenburg-Lindau	7 146	321	14	220	19	22	-	36	5	
155009	Moringen, Stadt	8 225	325	12	210	18	26	-	46	3	
155010	Nörten-Hardenberg, Flecken	5 405	313	8	201	17	41	-	25	3	
155011	Northeim, Stadt	14 567	976	57	581	84	134	-	70	23	
155012	Uslar, Stadt	11 354	653	19	427	40	67	-	74	12	
155013	Einbeck, Stadt	23 131	1 307	54	816	89	141	-	147	15	
155501	Gfg.Solling (Lkr.Northeim)	17 735	2	-	1	0	-	-	1	-	
156	Osterode am Harz	63 602	3 287	164	2 121	214	500	-	159	42	
156002	Bad Lauterberg im Harz,St.	4 155	457	27	297	39	61	-	21	5	
156003	Bad Sachsa, Stadt	3 313	310	21	222	30	14	-	13	3	
156006	Elbingerode	566	25	0	14	2	0	-	8	0	
156008	Hattorf am Harz	2 919	169	9	119	7	18	-	9	1	
156009	Herzberg am Harz, Stadt	7 188	592	27	347	39	125	-	22	9	
156010	Hörden am Harz	782	50	2	33	1	6	-	4	1	
156011	Osterode am Harz, Stadt	10 247	939	47	595	63	155	-	50	9	
156012	Walkenried	1 223	113	4	65	4	22	-	9	5	
156013	Wieda	653	72	4	53	6	7	-	1	1	
156015	Wulfen am Harz	1 482	108	2	76	2	11	-	4	0	
156016	Zorge	221	55	4	37	3	9	-	-	1	
156017	Bad Grund (Harz)	4 119	392	15	262	17	71	-	18	7	
156501	Gfg. Harz (Lkr.Oster.a.H.)	26 735	6	0	1	0	0	-	1	1	
157	Peine	53 495	5 004	156	3 248	278	677	-	413	50	
157001	Edemissen	10 367	628	19	421	17	49	-	89	10	
157002	Hohenhameln	6 942	486	11	254	35	67	-	59	4	
157003	Ilse	2 845	434	16	314	28	37	-	24	6	
157004	Lahstedt	4 363	401	9	291	18	30	-	39	4	
157005	Lengede	3 421	421	10	299	27	62	-	16	3	
157006	Peine, Stadt	11 965	1 670	63	986	105	370	-	95	11	
157007	Vechelde	7 587	592	18	407	30	40	-	52	8	
157008	Wendeburg	6 002	371	10	276	17	20	-	38	5	
158	Wolfenbüttel	72 256	3 943	208	2 710	209	240	-	391	56	
158002	Baddeckenstedt	2 048	140	7	101	9	4	-	11	1	
158004	Burgdorf	2 407	106	3	73	5	4	-	19	1	
158005	Cramme	1 245	37	1	29	0	0	-	6	0	
158006	Cremlingen	5 934	448	11	342	18	20	-	29	3	
158007	Dahlum	1 512	42	1	30	1	1	-	9	0	
158008	Denkte	1 822	98	4	73	3	3	-	11	1	
158009	Dettum	1 717	49	2	34	0	1	-	9	1	
158010	Dorstadt	1 036	26	1	17	1	-	-	6	-	
158011	Elbe	1 675	80	2	51	1	11	-	14	0	
158012	Erkerode	1 334	53	2	40	0	0	-	7	0	
158013	Eversen	1 755	55	1	42	1	0	-	11	0	
158014	Flöthe	1 883	47	2	31	1	1	-	12	-	
158016	Haverlah	1 684	73	1	45	3	5	-	16	1	
158017	Hedeper	1 566	32	1	17	0	2	-	8	0	
158018	Heere	1 528	45	1	32	3	0	-	8	0	
158019	Heiningen	841	29	1	18	1	0	-	3	0	
158021	Kissenbrück	646	59	1	42	2	6	-	5	1	
158022	Kneitlingen	1 757	43	1	29	1	0	-	12	0	
158023	Ohrum	838	24	0	18	1	1	-	4	-	
158024	Remlingen	2 159	83	4	55	1	3	-	10	1	
158025	Roklum	835	21	0	15	0	0	-	4	0	
158027	Schöppenstedt, Stadt	3 965	209	10	141	15	24	-	13	3	
158028	Sehnde	2 038	39	0	29	1	2	-	7	-	
158029	Semmenstedt	1 171	33	0	21	3	1	-	7	0	

1) Aufgrund der Umstellung in der niedersächsischen Katasterverwaltung auf das neue „Automatische Liegenschaftskataster-Informationssystem“ (ALKIS) und die dadurch erforderliche Rückmigration der Daten auf die alte Systematik lassen sich die Zahlen mit dem Stand 31.12.2010 und davor nur eingeschränkt vergleichen.

2) Bodenfläche ohne Küstengewässer; - Küstengewässer 271 373 ha ; Bodenfläche mit Küstengewässer 5 030 655 ha.

3) Code 210 u. Code 920 entfallen durch Umstellung auf ALKIS.

von										Land Stat. Region Landkreis Kreisfreie Städte Gemeinde	Schl. Nr.
Betriebsfläche			Erholungsfläche			Verkehrsfläche					
zu- sammen (300)	darunter		zu- sammen (400)	darunter		zu- sammen (500)	darunter				
	Abbau- land (310)	Lagerplatz (330)		Sport- fläche (410)	Grünanl. (420)		Straße (510)	Weg (520)	Bahn- gelände (540)		
10	11	12	13	14	15	16	17	18	19		
-	-	-	-	-	-	53	3	21	-	Gfg. Schöningen	154506
324	167	48	1 094	356	716	7 636	1 536	4 119	185	Northeim	155
14	3	2	71	11	52	577	115	278	12	Bad Gandersheim, Stadt	155001
8	-	8	30	8	22	156	35	63	9	Bodenfelde, Flecken	155002
28	11	3	85	21	65	613	126	380	-	Dassel, Stadt	155003
46	29	2	62	11	49	494	95	293	6	Hardeggen, Stadt	155005
8	2	2	46	13	33	508	123	265	5	Kalefeld	155006
31	15	2	44	9	34	440	80	289	6	Katlenburg-Lindau	155007
31	8	1	52	13	39	490	86	316	4	Moringen, Stadt	155009
35	26	3	58	8	50	409	93	180	19	Nörten-Hardenberg, Flecken	155010
46	25	11	261	156	103	1 143	254	503	51	Northeim, Stadt	155011
25	20	3	111	28	77	761	144	462	13	Uslar, Stadt	155012
43	18	13	273	79	194	1 565	346	694	59	Einbeck, Stadt	155013
10	10	0	1	-	1	479	41	397	1	Gfg.Solling (Lkr.Northeim)	155501
457	344	28	552	183	337	2 878	750	1 456	55	Osterode am Harz	156
17	12	4	63	18	38	349	96	168	8	Bad Lauterberg im Harz,St.	156002
46	43	2	52	18	29	186	65	72	5	Bad Sachsa, Stadt	156003
0	-	-	3	1	1	40	7	29	-	Elbingerode	156006
34	-	7	29	6	20	206	37	124	6	Hattorf am Harz	156008
115	105	4	148	87	59	556	127	299	17	Herzberg am Harz, Stadt	156009
8	8	-	6	2	4	42	8	31	-	Hörden am Harz	156010
105	88	5	122	23	93	777	209	410	6	Osterode am Harz, Stadt	156011
23	21	1	26	4	17	75	25	25	5	Walkenried	156012
-	-	-	12	3	9	20	15	3	-	Wieda	156013
5	5	0	15	3	12	105	18	69	3	Wulfen am Harz	156015
3	-	0	11	2	8	19	12	2	-	Zorge	156016
99	61	3	62	14	45	301	79	149	4	Bad Grund (Harz)	156017
2	1	1	3	0	2	201	52	75	1	Gfg. Harz (Lkr.Oster.a.H.)	156501
461	235	39	842	203	632	3 453	1 044	1 381	81	Peine	157
66	56	4	140	77	64	523	129	259	6	Edemissen	157001
56	-	1	52	11	41	381	99	192	-	Hohenhameln	157002
19	6	9	47	11	35	191	78	63	6	Ilse	157003
9	-	1	43	10	33	244	79	115	4	Lahstedt	157004
10	-	5	197	16	181	242	87	84	11	Lengede	157005
119	64	11	236	46	190	1 022	362	325	32	Peine, Stadt	157006
70	42	3	79	20	56	460	117	166	18	Vechede	157007
113	66	3	48	13	31	389	93	177	3	Wendeburg	157008
439	134	16	873	254	617	3 511	1 127	1 404	71	Wolfenbüttel	158
34	32	0	22	4	18	129	44	40	5	Baddeckenstedt	158002
2	-	1	19	9	10	113	34	53	-	Burgdorf	158004
-	-	-	5	2	4	50	13	28	-	Cramme	158005
44	36	1	163	17	146	435	126	149	16	Cremlingen	158006
-	-	-	6	1	5	56	15	33	-	Dahlum	158007
0	-	0	17	5	11	87	27	29	5	Denkte	158008
12	-	0	8	2	7	62	18	25	2	Dettum	158009
0	-	0	7	2	5	26	6	14	1	Dorstadt	158010
5	-	0	10	5	5	72	18	38	3	Elbe	158011
-	-	-	4	2	2	48	15	25	-	Erkerode	158012
-	-	-	9	0	9	52	17	27	-	Evensen	158013
0	-	0	5	2	3	119	29	52	-	Flöthe	158014
1	-	-	11	3	8	88	25	41	2	Haverlah	158016
0	-	-	6	1	4	53	12	32	-	Hedeper	158017
3	3	-	5	2	3	47	11	29	-	Heere	158018
35	34	-	11	2	9	22	8	6	-	Heiningen	158019
3	-	3	63	59	4	34	12	11	2	Kissenbrück	158021
0	-	-	10	0	10	73	19	35	2	Kneitlingen	158022
1	-	1	2	1	1	31	5	22	-	Ohrum	158023
3	-	0	12	5	7	97	29	45	0	Remlingen	158024
-	-	-	4	1	3	25	7	15	-	Roklum	158025
3	-	1	36	11	25	160	54	71	3	Schöppenstedt, Stadt	158027
-	-	-	5	2	3	68	12	39	1	Sehlde	158028
0	-	0	5	1	4	49	14	22	-	Semmenstedt	158029

Noch: 1 Bodenflächen nach Art der tatsächlichen Nutzung in Niedersachsen

Noch: 1.4 Bodenfläche nach Art der tatsächlichen Nutzung am 31.12.2014¹⁾ nach Gemeinden in Niedersachsen (in ha)

Schl. Nr.	Land Stat. Region Landkreis Kreisfreie Städte Gemeinde	Noch:										
		Landwirtschaftsfläche						Waldfläche				
		zu- sammen (600)	darunter					zu- sammen (700)	darunter			
			Ackerland (610)	Grün- land (620) ²⁾	Gar- tenland (630)	Moor (650)	Heide (660)		Brach- land (690)	Laub- wald (710)	Nadel- wald (720)	Misch- wald (730)
20	21	22	23	24	25	26	27	28	29	30		
154506	Gfg. Schöninge	0	0	-	0	-	-	-	1 138	508	129	501
155	Northeim	61 242	48 111	12 633	42	-	17	319	49 237	9 138	8 258	30 497
155001	Bad Gandersheim, Stadt	5 518	4 908	572	3	-	-	14	2 354	694	349	1 225
155002	Bodenfelde, Flecken	1 195	663	516	0	-	-	16	369	30	200	114
155003	Dassel, Stadt	6 969	5 046	1 893	3	-	-	18	3 008	1 002	419	1 446
155005	Hardegsen, Stadt	3 709	2 723	968	3	-	-	9	3 705	393	845	2 396
155006	Kalefeld	4 073	3 326	731	0	-	-	9	3 373	498	2 001	828
155007	Katlenburg-Lindau	3 975	3 266	675	11	-	-	20	2 242	538	435	1 188
155009	Moringen, Stadt	4 414	3 407	987	6	-	-	8	2 851	588	219	1 904
155010	Nörten-Hardenberg, Flecken	2 496	2 121	360	1	-	-	9	2 028	293	617	1 076
155011	Northeim, Stadt	7 906	6 867	971	6	-	0	49	3 779	1 059	1 004	1 471
155012	Uslar, Stadt	6 397	4 085	2 264	3	-	-	31	3 302	200	750	2 231
155013	Einbeck, Stadt	14 393	11 662	2 536	5	-	16	135	5 193	2 192	816	1 842
155501	Gfg.Solling (Lkr.Northeim)	199	38	161	-	-	-	-	17 033	1 650	604	14 777
156	Osterode am Harz	18 729	12 263	6 274	12	0	1	168	36 600	11 359	18 663	6 036
156002	Bad Lauterberg im Harz, St.	2 200	1 261	913	1	-	-	24	858	307	219	260
156003	Bad Sachsa, Stadt	1 353	851	484	2	0	-	15	1 291	436	349	482
156006	Elbingerode	407	326	77	-	-	-	4	82	10	0	58
156008	Hattorf am Harz	1 625	1 381	227	3	-	-	13	800	131	20	605
156009	Herzberg am Harz, Stadt	3 432	2 346	1 043	3	-	-	35	2 185	1 290	276	481
156010	Hörden am Harz	477	285	190	0	-	-	2	184	43	16	107
156011	Osterode am Harz, Stadt	5 201	3 545	1 633	1	-	-	20	2 782	598	1 418	637
156012	Walkenried	584	406	178	0	-	-	0	331	230	12	85
156013	Wieda	82	1	55	-	-	-	26	459	252	145	61
156015	Wulften am Harz	806	578	226	0	-	-	0	421	66	24	304
156016	Zorge	48	2	30	-	-	-	17	73	17	43	3
156017	Bad Grund (Harz)	2 180	1 279	886	0	-	1	13	1 018	241	517	213
156501	Gfg. Harz (Lkr.Oster.a.H.)	335	1	334	-	-	-	0	26 115	7 737	15 626	2 738
157	Peine	36 922	32 103	4 524	29	102	13	138	5 532	2 222	341	2 154
157001	Edemissen	7 299	5 629	1 602	3	19	3	39	1 483	432	220	643
157002	Hohenhameln	5 801	5 553	235	5	-	-	3	83	39	0	2
157003	Ilse	1 712	1 576	134	1	-	-	1	329	288	3	7
157004	Lahstedt	3 274	3 121	147	5	-	-	0	325	125	1	161
157005	Lengede	2 253	2 152	93	1	-	-	6	204	159	0	2
157006	Peine, Stadt	7 346	6 062	1 159	4	80	10	28	1 243	534	14	481
157007	Vechelde	5 099	4 642	425	4	-	-	28	1 067	455	16	484
157008	Wendeburg	4 138	3 369	729	6	2	-	31	799	189	87	374
158	Wolfenbüttel	48 563	46 214	1 901	91	-	34	241	13 936	6 033	638	6 487
158002	Baddeckenstedt	1 201	1 077	83	5	-	31	4	471	106	40	294
158004	Burgdorf	1 540	1 459	78	2	-	-	-	612	509	53	35
158005	Cramme	802	794	4	0	-	-	3	343	13	-	318
158006	Cremlingen	3 568	2 812	649	3	-	-	95	1 167	698	44	266
158007	Dahlum	1 091	1 079	9	2	-	-	1	311	6	6	286
158008	Denkte	1 405	1 295	77	15	-	-	11	193	23	7	138
158009	Dettum	1 484	1 450	29	2	-	-	3	85	23	1	56
158010	Dorstadt	589	560	29	-	-	-	0	375	99	8	264
158011	Elbe	1 272	1 234	23	7	-	-	8	217	186	21	1
158012	Erkerode	624	495	113	0	-	-	16	582	368	28	177
158013	Eversen	1 030	945	28	5	-	-	1	598	368	23	200
158014	Flöthe	1 293	1 278	13	1	-	-	1	403	205	20	165
158016	Haverlah	1 463	1 434	29	-	-	-	0	32	1	1	23
158017	Hedeper	1 430	1 396	32	0	-	-	2	30	4	-	1
158018	Heere	792	751	36	-	-	3	1	602	530	63	2
158019	Heiningen	393	380	11	2	-	-	1	345	48	18	270
158021	Kissenbrück	448	427	21	1	-	-	-	27	9	1	15
158022	Kneitlingen	1 264	1 239	24	0	-	-	0	358	50	1	297
158023	Ohrum	429	404	23	0	-	-	2	344	120	0	221
158024	Remlingen	1 826	1 804	21	0	-	-	1	124	75	6	22
158025	Roklum	766	760	4	-	-	-	1	8	0	1	-
158027	Schöppenstedt, Stadt	2 370	2 318	43	0	-	-	8	1 146	67	69	986
158028	Sehnde	727	688	38	0	-	-	-	1 185	199	79	890
158029	Semmenstedt	1 064	1 054	10	-	-	-	0	8	2	1	-

1) Aufgrund der Umstellung in der niedersächsischen Katasterverwaltung auf das neue „Automatische Liegenschaftskataster-Informationssystem“ (ALKIS) und die dadurch erforderliche Rückmigration der Daten auf die alte Systematik lassen sich die Zahlen mit dem Stand 31.12.2010 und davor nur eingeschränkt vergleichen.

2) Code 620 einschließlich Deichfläche.

3) Code 210 u. Code 920 entfallen durch Umstellung auf ALKIS.

4) Code 950 einschließlich Truppenübungsplätze.

5) Differenz zum Vorjahr 3 453 ha; Flächenverbrauch pro Tag 9,46 ha (Niedersachsen)

davon											Siedlungs- und Verkehrs- fläche (100+200, 300 (ohne 310), 400, 500, 940) ⁵⁾	Land Stat. Region Landkreis Kreisfreie Städte Gemeinde	Schl. Nr.
Wasserfläche							Flächen anderer Nutzung						
zu- sammen (800)	darunter						zu- sammen (900)	darunter					
	Fluss (810), Altwas- ser (87A)	Kanal (820)	Bach (840)	Graben (850)	See (860) u. Teich (880)	Sumpf (890)		Schutz- fläche (920) ³⁾	Friedhof (940)	Unland (950) ⁴⁾			
31	32	33	34	35	36	37	38	39	40	41			
1	-	-	-	-	1	-	0	-	-	-	53	Gfg. Schöningen	154506
1 371	408	5	82	441	385	50	156	-	108	41	14 643	Northeim	155
73	18	-	5	36	9	5	9	-	7	2	1 097	Bad Gandersheim, Stadt	155001
68	47	-	0	6	3	12	4	-	3	1	352	Bodenfelde, Flecken	155002
87	24	-	14	39	9	1	14	-	10	3	1 225	Dassel, Stadt	155003
40	9	-	6	22	3	0	8	-	6	1	905	Hardegsen, Stadt	155005
64	13	-	7	35	6	2	7	-	5	2	903	Kalefeld	155006
84	42	1	1	22	11	7	10	-	5	4	826	Katlenburg-Lindau	155007
58	6	-	18	28	5	1	5	-	4	1	893	Moringen, Stadt	155009
56	32	-	1	17	6	2	10	-	4	4	794	Nörten-Hardenberg, Flecken	155010
427	73	2	10	78	250	14	28	-	19	10	2 421	Northeim, Stadt	155011
91	29	-	4	42	14	2	14	-	11	2	1 541	Uslar, Stadt	155012
316	113	2	15	117	66	4	42	-	34	5	3 204	Einbeck, Stadt	155013
6	2	-	0	0	3	0	6	-	-	5	482	Gfg.Solling (Lkr.Northeim)	155501
977	203	-	62	122	527	63	122	-	51	70	6 881	Osterode am Harz	156
199	22	-	3	15	154	5	12	-	7	4	881	Bad Lauterberg im Harz,St.	156002
58	8	-	4	6	31	9	16	-	6	10	559	Bad Sachsa, Stadt	156003
9	4	-	0	3	1	-	1	-	1	-	68	Elbingerode	156006
54	16	-	4	14	17	2	2	-	2	0	440	Hattorf am Harz	156008
144	53	-	10	24	53	5	16	-	10	6	1 316	Herzberg am Harz, Stadt	156009
13	5	-	1	3	3	1	2	-	1	2	98	Hörden am Harz	156010
291	49	-	8	38	169	27	31	-	13	17	1 868	Osterode am Harz, Stadt	156011
63	4	-	1	2	45	11	8	-	2	6	218	Walkenried	156012
6	3	-	0	1	2	-	1	-	1	0	106	Wieda	156013
21	9	-	2	6	2	1	2	-	1	1	229	Wulfen am Harz	156015
8	5	-	2	1	1	-	1	-	1	0	91	Zorge	156016
48	17	-	3	8	18	2	19	-	6	13	798	Bad Grund (Harz)	156017
63	7	-	25	0	31	1	11	-	0	11	210	Gfg. Harz (Lkr.Oster.a.H.)	156501
1 192	77	163	33	200	696	20	89	-	58	30	9 583	Peine	157
220	16	-	5	22	177	1	7	-	7	-	1 309	Edemissen	157001
76	4	12	5	30	25	-	5	-	5	0	981	Hohenhameln	157002
107	7	-	3	8	77	12	8	-	7	1	691	Ilse	157003
58	8	-	5	25	20	-	9	-	5	4	702	Lahstedt	157004
86	8	-	-	18	59	1	9	-	4	5	874	Lengede	157005
304	16	71	8	42	161	4	24	-	18	6	3 001	Peine, Stadt	157006
201	6	37	6	31	117	2	20	-	7	13	1 166	Vechelde	157007
138	13	42	2	24	58	-	7	-	4	2	859	Wendeburg	157008
804	125	11	58	317	276	16	186	-	68	115	8 700	Wolfenbüttel	158
46	10	-	4	7	25	-	5	-	3	2	296	Baddeckenstedt	158002
13	-	-	0	10	2	0	2	-	2	-	242	Burgdorf	158004
6	1	-	-	4	1	-	2	-	0	1	93	Cramme	158005
71	-	-	5	29	30	7	39	-	6	34	1 059	Cremlingen	158006
5	-	-	-	5	0	-	1	-	1	0	105	Dahlum	158007
19	5	-	-	10	4	-	2	-	1	1	204	Denkte	158008
16	3	-	3	10	0	-	1	-	1	0	132	Dettum	158009
13	10	-	-	2	1	-	1	-	1	1	59	Dorstadt	158010
16	-	-	4	11	1	-	1	-	1	-	169	Elbe	158011
20	2	-	0	6	11	0	3	-	1	2	107	Erkerode	158012
9	-	-	-	9	0	-	2	-	1	1	116	Evessen	158013
8	-	-	1	7	1	-	8	-	1	7	172	Flöthe	158014
13	-	-	2	8	4	0	2	-	2	1	175	Haverlah	158016
14	-	-	1	13	1	-	2	-	1	0	92	Hedeper	158017
22	6	-	1	5	11	-	11	-	1	10	98	Heere	158018
6	4	-	1	2	0	-	1	-	1	-	62	Heiningen	158019
11	2	-	2	4	3	-	1	-	1	-	160	Kissenbrück	158021
8	-	-	1	7	0	-	1	-	1	0	127	Kneitlingen	158022
7	3	-	-	2	-	1	0	-	0	-	58	Ohrum	158023
11	-	-	-	10	1	-	3	-	1	2	196	Remlingen	158024
4	-	-	1	3	0	-	7	-	1	6	51	Roklum	158025
36	5	-	5	12	11	3	5	-	4	1	412	Schöppenstedt, Stadt	158027
13	6	-	2	2	3	-	1	-	1	0	112	Sehnde	158028
11	-	-	1	8	1	-	1	-	1	0	88	Semmenstedt	158029

Noch:1 Bodenflächen nach Art der tatsächlichen Nutzung in Niedersachsen

Noch:1.4 Bodenfläche nach Art der tatsächlichen Nutzung am 31.12.2014¹⁾ nach Gemeinden in Niedersachsen (in ha)

Schl. Nr.	Land Stat. Region Landkreis Kreisfreie Städte Gemeinde	Bodenfläche insg. ²⁾	Gebäude- und Freifläche								Da-
			zu-sammen (100/200)	darunter							
				Öffentliche Zwecke (110)	Wohnen (130)	Handel- u. Dienstl. (140)	Gewerbe u. Industrie (170)	Mischnutz. mit Wohnen (210) ³⁾	Land- u. Forstw. (270)	Erholung (280)	
158030	Sicke	2 527	201	27	122	6	9	-	17	17	
158031	Uehrde	2 433	56	1	30	0	1	-	17	1	
158032	Vahlberg	1 800	38	1	25	0	1	-	10	0	
158033	Veltheim (Ohe)	844	40	1	31	0	0	-	5	0	
158035	Winnigstedt	1 205	44	2	25	4	3	-	7	1	
158036	Wittmar	465	40	0	34	1	2	-	1	1	
158037	Wolfenbüttel, Stadt	7 851	1 165	97	802	100	101	-	32	14	
158038	Börßum	3 060	120	4	82	5	2	-	16	0	
158039	Schladen-Werla	7 388	368	17	235	19	34	-	44	8	
158501	Gfg. Am Großen Rhode	579	1	-	0	0	-	-	-	-	
158502	Gfg. Barnstorf-Warle	129	-	-	-	-	-	-	-	-	
158503	Gfg. Voigtsdahlum	577	-	-	-	-	-	-	-	-	
2	Hannover	904 812	71 766	3 798	41 916	4 507	8 744	-	9 591	881	
241	Region Hannover	229 079	26 332	1 860	15 821	1 893	3 716	-	1 627	461	
241001	Hannover, Landeshauptstadt	20 415	7 398	913	3 830	797	1 400	-	29	123	
241002	Barsinghausen, Stadt	10 268	1 125	39	770	70	144	-	61	14	
241003	Burgdorf, Stadt	11 235	939	56	618	54	60	-	74	13	
241004	Burgwedel, Stadt	15 196	817	36	546	26	54	-	90	20	
241005	Garbsen, Stadt	7 932	1 363	60	940	112	132	-	74	17	
241006	Gehrden, Stadt	4 310	401	19	281	19	31	-	32	6	
241007	Hemmingen, Stadt	3 159	448	14	323	24	51	-	21	3	
241008	Isernhagen	5 976	833	23	535	60	135	-	62	6	
241009	Laatzen, Stadt	3 406	721	37	453	74	96	-	17	7	
241010	Langenhagen, Stadt	7 186	1 385	60	699	118	359	-	55	32	
241011	Lehrte, Stadt	12 706	1 349	47	819	85	210	-	108	13	
241012	Neustadt a. Rübenberge, St.	35 751	1 984	126	1 148	64	169	-	315	104	
241013	Pattensen, Stadt	6 706	469	16	299	32	40	-	64	4	
241014	Ronnenberg, Stadt	3 778	498	21	335	37	54	-	32	4	
241015	Seelze, Stadt	5 404	698	25	463	21	102	-	31	8	
241016	Sehnde, Stadt	10 334	782	60	456	40	124	-	72	8	
241017	Springe, Stadt	15 981	989	61	651	45	107	-	89	9	
241018	Uetze	14 056	913	21	564	44	111	-	132	14	
241019	Wedemark	17 336	1 381	37	917	79	124	-	158	26	
241020	Wennigsen (Deister)	5 378	453	26	353	16	20	-	28	4	
241021	Wunstorf, Stadt	12 568	1 386	162	819	74	193	-	84	26	
251	Diepholz	198 805	13 135	422	6 879	701	1 319	-	3 277	91	
251001	Affinghausen	1 226	72	1	30	2	4	-	32	0	
251002	Asendorf	5 816	323	2	179	14	19	-	106	1	
251003	Bahrenborstel	3 127	115	1	40	5	2	-	53	0	
251004	Barenburg, Flecken	1 639	106	1	48	5	14	-	25	0	
251005	Barnstorf, Flecken	5 229	344	9	176	17	60	-	76	1	
251006	Barver	2 593	113	1	49	4	4	-	47	-	
251007	Bassum, Stadt	16 857	1 076	31	597	43	90	-	252	11	
251008	Borstel	3 108	130	2	52	4	8	-	55	1	
251009	Brockum	3 059	84	1	34	4	5	-	36	0	
251011	Dickel	1 696	68	0	22	-	14	-	31	1	
251012	Diepholz, Stadt	10 448	858	138	395	42	103	-	162	6	
251013	Drebber	4 713	227	4	117	9	20	-	75	0	
251014	Drentwede	3 031	137	1	47	6	12	-	63	0	
251015	Ehrenburg	4 897	191	2	51	6	9	-	109	0	
251017	Eydelstedt	7 612	266	3	76	8	21	-	135	0	
251018	Freistatt	1 253	47	1	28	2	4	-	6	-	
251019	Hemslöh	2 677	89	1	32	2	15	-	34	1	
251020	Hüde	2 447	97	3	55	7	4	-	25	1	
251021	Kirchdorf	4 775	230	4	86	9	19	-	95	1	
251022	Lembruch	2 275	100	0	52	11	4	-	26	4	
251023	Lemförde, Flecken	695	147	6	94	14	27	-	2	1	
251024	Maasen	1 871	64	0	22	2	4	-	30	-	
251025	Marl	984	66	0	28	2	7	-	28	0	
251026	Martfeld	3 506	219	2	137	8	16	-	50	1	
251027	Mellinghausen	2 444	129	2	54	3	7	-	54	1	

1) Aufgrund der Umstellung in der niedersächsischen Katasterverwaltung auf das neue „Automatische Liegenschaftskataster-Informationssystem“ (ALKIS) und die dadurch erforderliche Rückmigration der Daten auf die alte Systematik lassen sich die Zahlen mit dem Stand 31.12.2010 und davor nur eingeschränkt vergleichen.

2) Bodenfläche ohne Küstengewässer; - Küstengewässer 271 373 ha ; Bodenfläche mit Küstengewässer 5 030 655 ha.

3) Code 210 u. Code 920 entfallen durch Umstellung auf ALKIS.

von										Land Stat. Region Landkreis Kreisfreie Städte Gemeinde	Schl. Nr.
Betriebsfläche			Erholungsfläche			Verkehrsfläche					
zu- sammen (300)	darunter		zu- sammen (400)	darunter		zu- sammen (500)	darunter				
	Abbau- land (310)	Lagerplatz (330)		Sport- fläche (410)	Grünanl. (420)		Straße (510)	Weg (520)	Bahn- gelände (540)		
10	11	12	13	14	15	16	17	18	19		
0	-	0	44	29	15	110	44	41	-	Sicke	158030
0	-	0	12	3	9	93	27	38	2	Uehrde	158031
1	1	0	15	2	12	60	17	28	0	Vahlberg	158032
0	-	-	8	2	6	29	8	14	-	Veltheim (Ohe)	158033
3	2	0	10	1	8	44	12	24	-	Winnigstedt	158035
5	-	0	2	1	2	21	9	5	1	Wittmar	158036
31	13	6	232	60	171	570	275	125	12	Wolfenbüttel, Stadt	158037
77	-	1	26	3	23	142	41	66	6	Börßum	158038
177	12	0	78	15	63	421	113	173	8	Schladen-Werla	158039
-	-	-	0	-	0	16	7	7	-	Gfg. Am Großen Rhode	158501
-	-	-	-	-	-	2	1	0	-	Gfg. Barnstorf-Warle	158502
-	-	-	-	-	-	6	3	-	-	Gfg. Voigtsdahlum	158503
8 201	5 996	607	12 161	3 496	8 229	54 368	19 348	20 018	1 720	Hannover	2
2 464	1 615	218	5 908	1 580	4 186	17 275	5 644	5 686	745	Region Hannover	241
404	126	45	2 581	278	2 293	3 496	1 684	255	308	Hannover, Landeshauptstadt	241001
53	9	2	105	39	66	565	203	228	9	Barsinghausen, Stadt	241002
63	45	4	195	77	106	777	219	310	22	Burgdorf, Stadt	241003
83	32	28	172	118	38	897	181	520	20	Burgwedel, Stadt	241004
24	2	19	245	107	128	633	283	200	1	Garbsen, Stadt	241005
16	-	8	57	13	44	235	84	91	2	Gehrden, Stadt	241006
2	-	2	117	19	97	190	83	65	-	Hemmingen, Stadt	241007
17	6	11	176	103	63	440	181	151	8	Isernhagen	241008
4	0	2	244	138	100	440	168	92	33	Laatzen, Stadt	241009
36	10	15	405	157	248	1 213	297	177	25	Langenhagen, Stadt	241010
94	49	27	194	47	142	1 138	334	340	90	Lehrte, Stadt	241011
951	923	8	297	136	126	1 749	393	1 049	19	Neustadt a. Rübenberge, St.	241012
20	-	3	59	17	42	332	102	128	-	Pattensen, Stadt	241013
48	0	6	73	16	56	305	119	84	18	Ronnenberg, Stadt	241014
5	-	5	115	30	85	533	142	124	95	Seelze, Stadt	241015
245	152	10	210	133	77	664	173	285	17	Sehnde, Stadt	241016
13	4	4	225	36	189	779	229	368	18	Springe, Stadt	241017
57	41	9	131	32	68	697	168	351	16	Uetze	241018
189	177	6	121	35	82	984	288	504	10	Wedemark	241019
1	-	1	43	12	31	244	82	105	5	Wennigsen (Deister)	241020
140	37	4	147	37	106	966	233	259	29	Wunstorf, Stadt	241021
1 631	1 280	107	1 174	450	636	10 446	5 081	3 016	277	Diepholz	251
-	-	-	4	2	1	56	31	11	-	Affinghausen	251001
3	3	0	15	4	7	219	85	45	1	Asendorf	251002
7	5	-	8	2	6	135	78	48	-	Bahrenborstel	251003
2	-	-	13	4	9	111	53	29	3	Barenburg, Flecken	251004
80	69	5	42	8	32	268	121	91	4	Barnstorf, Flecken	251005
4	-	2	11	5	6	147	65	54	9	Barver	251006
114	57	3	54	16	22	914	358	342	18	Bassum, Stadt	251007
17	-	4	11	2	9	138	78	44	2	Borstel	251008
0	-	-	11	3	9	149	52	88	-	Brockum	251009
35	-	34	6	3	1	66	42	21	0	Dickel	251011
251	232	5	78	22	57	654	365	161	23	Diepholz, Stadt	251012
625	624	1	19	7	7	218	125	51	10	Drebber	251013
6	-	0	8	4	4	136	73	42	5	Drentwede	251014
61	60	0	13	3	9	212	101	99	-	Ehrenburg	251015
95	82	0	14	3	11	322	151	131	5	Eydelstedt	251017
0	-	0	10	3	7	43	20	17	3	Freistatt	251018
34	33	-	4	-	4	111	62	38	3	Hemsloh	251019
3	-	0	22	2	5	105	46	32	3	Hüde	251020
38	31	-	17	7	9	240	103	99	-	Kirchdorf	251021
2	-	2	38	4	18	83	36	13	3	Lembruch	251022
0	-	0	18	4	14	59	34	11	2	Lemförde, Flecken	251023
25	-	0	5	1	5	84	39	28	3	Maasen	251024
-	-	-	6	-	6	59	30	19	2	Marl	251025
-	-	-	13	3	5	166	56	22	-	Martfeld	251026
1	-	-	5	3	2	116	62	26	6	Mellinghausen	251027

Noch: 1 Bodenflächen nach Art der tatsächlichen Nutzung in Niedersachsen

Noch: 1.4 Bodenfläche nach Art der tatsächlichen Nutzung am 31.12.2014¹⁾ nach Gemeinden in Niedersachsen (in ha)

Schl. Nr.	Land Stat. Region Landkreis Kreisfreie Städte Gemeinde	Noch:										
		Landwirtschaftsfläche						Waldfläche				
		zu- sammen (600)	darunter					zu- sammen (700)	darunter			
			Ackerland (610)	Grün- land (620) ²⁾	Gar- tenland (630)	Moor (650)	Heide (660)		Brach- land (690)	Laub- wald (710)	Nadel- wald (720)	Misch- wald (730)
20	21	22	23	24	25	26	27	28	29	30		
158030	Sicke	1 866	1 823	30	11	-	-	3	248	170	3	68
158031	Uehrde	2 239	2 207	22	1	-	-	8	17	3	1	1
158032	Vahlberg	1 501	1 456	33	1	-	-	9	175	89	8	71
158033	Veltheim (Ohe)	510	504	5	1	-	-	1	249	102	1	143
158035	Winnigstedt	1 063	1 040	20	-	-	-	3	22	2	-	-
158036	Wittmar	216	209	7	0	-	-	-	178	144	1	26
158037	Wolfenbüttel, Stadt	4 498	4 327	122	28	-	-	19	1 266	444	28	702
158038	Börßum	2 593	2 515	71	2	-	-	5	60	11	0	8
158039	Schladen-Werla	5 196	4 998	155	3	-	-	33	904	475	18	260
158501	Gfg. Am Großen Rhode	8	-	8	-	-	-	-	554	313	90	151
158502	Gfg. Barnstorf-Warle	-	-	-	-	-	-	-	127	-	-	127
158503	Gfg. Voigtsdahlum	-	-	-	-	-	-	-	571	571	-	-
2	Hannover	540 267	419 304	100 309	1 271	14 888	617	2 887	194 969	64 266	51 668	72 205
241	Region Hannover	122 775	93 868	23 453	543	3 608	127	1 046	45 674	11 851	16 827	15 098
241001	Hannover, Landeshauptstadt	2 877	1 947	683	60	102	-	84	2 449	969	171	1 146
241002	Barsinghausen, Stadt	6 001	5 755	220	12	-	-	13	2 295	295	216	1 757
241003	Burgdorf, Stadt	5 791	4 677	1 079	3	-	-	31	3 288	267	2 106	749
241004	Burgwedel, Stadt	7 269	4 154	2 479	18	353	54	206	5 774	215	4 300	1 181
241005	Garbsen, Stadt	4 526	2 814	1 663	19	-	-	29	941	135	535	226
241006	Gehrden, Stadt	3 178	3 115	56	5	-	-	2	382	341	4	27
241007	Hemmingen, Stadt	1 964	1 742	203	8	-	-	11	242	205	4	9
241008	Isernhagen	3 716	2 154	1 138	99	267	6	47	656	241	110	248
241009	Laatzen, Stadt	1 646	1 325	283	5	0	-	13	131	78	0	-
241010	Langenhagen, Stadt	2 989	1 534	1 234	18	170	-	32	949	313	307	250
241011	Lehrte, Stadt	7 134	6 066	999	8	-	0	54	2 539	759	220	1 323
241012	Neustadt a. Rübenberge, St.	22 270	14 262	6 052	65	1 645	43	178	7 498	1 101	3 786	2 312
241013	Pattensen, Stadt	5 185	4 885	261	16	-	-	21	412	300	1	4
241014	Ronnenberg, Stadt	2 508	2 375	83	20	-	-	22	288	227	9	28
241015	Seelze, Stadt	3 064	2 727	293	13	-	-	31	796	640	7	119
241016	Sehnde, Stadt	7 096	6 500	479	26	68	0	16	1 106	851	7	118
241017	Springe, Stadt	8 719	7 913	701	51	-	-	37	5 138	2 857	201	2 043
241018	Uetze	9 416	7 642	1 720	12	-	0	37	2 557	768	1 037	658
241019	Wedemark	9 377	6 429	2 267	46	516	23	80	4 982	435	3 211	1 181
241020	Wennigsen (Deister)	2 182	2 054	114	1	-	-	7	2 426	516	480	1 417
241021	Wunstorf, Stadt	5 867	3 799	1 446	38	487	-	95	824	337	114	299
251	Diepholz	148 057	107 486	31 356	209	8 014	191	556	19 945	5 035	5 132	8 506
251001	Affinghausen	857	723	132	1	-	-	1	226	23	5	193
251002	Asendorf	4 734	4 025	701	1	1	-	2	481	201	46	202
251003	Bahrenborstel	2 462	1 650	597	0	61	20	9	348	49	217	49
251004	Barenburg, Flecken	1 295	955	178	-	152	1	7	63	14	19	19
251005	Barnstorf, Flecken	3 533	2 620	466	5	418	3	21	877	119	350	349
251006	Barver	2 146	1 597	422	-	113	-	13	125	55	8	31
251007	Bassum, Stadt	12 183	9 966	2 180	6	4	1	14	2 383	814	490	951
251008	Borstel	2 579	1 613	579	4	325	-	22	184	68	11	94
251009	Brockum	2 200	1 703	286	0	195	4	6	570	149	89	322
251011	Dickel	989	852	134	-	-	1	2	507	13	480	10
251012	Diepholz, Stadt	7 794	4 706	2 159	3	853	3	63	554	120	247	140
251013	Drebber	3 185	2 457	509	4	203	-	9	321	45	64	184
251014	Drentwede	2 409	1 949	299	0	154	0	7	304	91	62	141
251015	Ehrenburg	4 105	2 777	955	1	348	14	9	271	106	47	97
251017	Eydelstedt	6 075	4 698	665	6	659	7	34	733	107	292	280
251018	Freistatt	962	43	456	-	450	12	-	171	43	81	41
251019	Hemsloh	1 817	946	313	-	531	-	26	583	19	326	192
251020	Hüde	1 411	864	545	-	-	-	2	60	45	0	5
251021	Kirchdorf	3 540	2 403	820	9	253	40	14	639	54	466	96
251022	Lembruch	1 106	949	148	-	-	-	8	22	4	0	2
251023	Lemförde, Flecken	341	179	151	-	0	-	11	111	84	2	5
251024	Maasen	1 584	807	327	-	444	-	5	86	13	8	49
251025	Marl	818	408	399	-	-	-	12	14	8	1	1
251026	Martfeld	2 760	2 368	392	-	-	-	0	322	216	46	31
251027	Mellinghausen	1 903	1 616	277	-	-	-	9	273	30	3	225

1) Aufgrund der Umstellung in der niedersächsischen Katasterverwaltung auf das neue „Automatische Liegenschaftskataster-Informationssystem“ (ALKIS) und die dadurch erforderliche Rückmigration der Daten auf die alte Systematik lassen sich die Zahlen mit dem Stand 31.12.2010 und davor nur eingeschränkt vergleichen.

2) Code 620 einschließlich Deichfläche.

3) Code 210 u. Code 920 entfallen durch Umstellung auf ALKIS.

4) Code 950 einschließlich Truppenübungsplätze.

5) Differenz zum Vorjahr 3 453 ha; Flächenverbrauch pro Tag 9,46 ha (Niedersachsen)

davon											Siedlungs- und Verkehrs- fläche (100+200, 300 (ohne 310), 400, 500, 940) ⁵⁾	Land Stat. Region Landkreis Kreisfreie Städte Gemeinde	Schl. Nr.
Wasserfläche							Flächen anderer Nutzung						
zu- sammen (800)	darunter						zu- sammen (900)	darunter					
	Fluss (810), Altwas- ser (87A)	Kanal (820)	Bach (840)	Graben (850)	See (860) u. Teich (880)	Sumpf (890)		Schutz- fläche (920) ³⁾	Friedhof (940)	Unland (950) ⁴⁾			
31	32	33	34	35	36	37	38	39	40	41			
20	5	-	1	12	2	-	38	-	3	36	357	Sicke	158030
12	-	-	0	10	0	1	3	-	2	1	163	Uehrde	158031
9	1	-	0	7	1	-	2	-	1	1	113	Vahlberg	158032
6	-	-	0	3	3	-	1	-	0	0	78	Veltheim (Ohe)	158033
18	-	-	2	16	1	-	2	-	1	1	99	Winnigstedt	158035
1	-	-	-	0	0	-	1	-	1	0	69	Wittmar	158036
71	30	-	3	22	14	2	19	-	18	1	2 004	Wolfenbüttel, Stadt	158037
40	14	3	7	16	1	-	2	-	2	0	367	Börßum	158038
229	20	9	13	44	143	1	15	-	8	4	1 041	Schladen-Werla	158039
0	-	-	-	0	0	-	-	-	-	-	17	Gfg. Am Großen Rhode	158501
-	-	-	-	-	-	-	-	-	-	-	2	Gfg. Barnstorf-Warle	158502
0	-	-	-	0	-	-	-	-	-	-	6	Gfg. Voigtsdahlum	158503
19 481	2 328	632	1 986	4 441	9 569	454	3 599	-	1 152	2 381	141 651	Hannover	2
7 107	443	370	486	1 048	4 661	95	1 544	-	530	991	50 895	Region Hannover	241
651	85	162	25	65	314	0	558	-	263	294	14 016	Hannover, Landeshauptstadt	241001
107	0	-	47	50	10	-	17	-	16	1	1 855	Barsinghausen, Stadt	241002
164	-	-	29	48	87	1	17	-	15	2	1 943	Burgdorf, Stadt	241003
167	0	-	30	60	70	7	18	-	9	9	1 945	Burgwedel, Stadt	241004
170	16	9	11	77	51	5	29	-	18	10	2 282	Garbsen, Stadt	241005
34	-	-	6	23	4	-	7	-	7	-	715	Gehrden, Stadt	241006
186	6	-	2	12	164	-	10	-	8	1	766	Hemmingen, Stadt	241007
126	-	-	15	27	83	1	11	-	6	5	1 466	Isernhagen	241008
185	27	-	1	20	123	13	35	-	14	6	1 422	Laatzen, Stadt	241009
156	-	-	9	58	90	-	53	-	19	34	3 048	Langenhagen, Stadt	241010
232	-	-	22	52	142	16	27	-	20	6	2 747	Lehrze, Stadt	241011
567	182	-	75	157	115	37	437	-	25	410	4 082	Neustadt a. Rübenberge, St.	241012
225	50	-	18	23	134	0	6	-	6	-	885	Pattensen, Stadt	241013
51	2	-	6	20	22	-	8	-	7	1	930	Ronnenberg, Stadt	241014
155	37	80	5	26	7	-	39	-	23	16	1 374	Seelze, Stadt	241015
215	-	82	29	56	47	1	17	-	13	3	1 762	Sehnde, Stadt	241016
91	0	-	31	41	18	1	28	-	18	10	2 019	Springe, Stadt	241017
257	4	-	44	93	115	1	28	-	11	16	1 768	Uetze	241018
221	9	-	21	60	126	6	82	-	14	68	2 511	Wedemark	241019
23	-	-	5	13	5	-	6	-	5	0	747	Wennigsen (Deister)	241020
3 125	24	37	55	67	2 934	6	113	-	14	98	2 615	Wunstorf, Stadt	241021
4 219	192	6	567	1 264	1 943	227	197	-	104	83	25 211	Diepholz	251
12	-	-	6	4	1	1	0	-	-	-	132	Affinghausen	251001
25	-	-	7	10	7	1	16	-	2	14	559	Asendorf	251002
51	-	-	12	36	2	-	1	-	1	-	261	Bahrenborstel	251003
47	12	-	1	30	3	-	2	-	1	1	233	Barenburg, Flecken	251004
74	24	-	13	21	14	3	12	-	4	6	668	Barnstorf, Flecken	251005
45	-	-	18	25	3	0	1	-	1	0	275	Barver	251006
116	-	-	28	38	38	12	17	-	7	6	2 108	Bassum, Stadt	251007
44	-	-	16	25	1	2	5	-	1	3	297	Borstel	251008
42	-	-	11	25	6	-	2	-	1	1	245	Brockum	251009
20	-	-	2	14	1	3	3	-	-	3	176	Dickel	251011
227	24	-	58	102	36	6	31	-	6	25	1 616	Diepholz, Stadt	251012
113	22	-	43	35	9	4	4	-	3	1	468	Drebber	251013
30	-	-	7	8	8	7	1	-	1	0	288	Drentwede	251014
43	-	-	16	20	5	2	2	-	2	1	417	Ehrenburg	251015
107	5	-	32	43	23	4	0	-	-	0	615	Eydelstedt	251017
20	-	-	-	9	9	1	2	-	2	-	101	Freistatt	251018
39	-	-	5	20	14	0	-	-	-	-	205	Hemsloh	251019
747	3	-	1	52	553	136	1	-	1	-	228	Hüde	251020
69	7	-	10	47	4	-	3	-	2	1	496	Kirchdorf	251021
923	1	-	18	33	864	5	1	-	-	1	223	Lembruch	251022
17	-	-	2	5	8	2	2	-	1	-	226	Lemförde, Flecken	251023
22	-	-	6	13	3	0	0	-	-	0	179	Maasen	251024
21	-	-	5	12	3	0	0	-	-	-	131	Marl	251025
23	-	-	0	22	1	0	2	-	2	-	400	Martfeld	251026
17	-	-	4	10	3	0	1	-	1	0	251	Mellinghausen	251027

Noch:1 Bodenflächen nach Art der tatsächlichen Nutzung in Niedersachsen

Noch:1.4 Bodenfläche nach Art der tatsächlichen Nutzung am 31.12.2014¹⁾ nach Gemeinden in Niedersachsen (in ha)

Schl. Nr.	Land Stat. Region Landkreis Kreisfreie Städte Gemeinde	Bodenfläche insg. ²⁾	Gebäude- und Freifläche								Da-
			zu-sammen (100/200)	darunter							
				Öffentliche Zwecke (110)	Wohnen (130)	Handel- u. Dienstl. (140)	Gewerbe u. Industrie (170)	Mischnutz. mit Wohnen (210) ³⁾	Land- u. Forstw. (270)	Erholung (280)	
				3	4	5	6	7	8	9	
1	2	3	4	5	6	7	8	9			
251028	Neuenkirchen	1 466	80	2	39	4	2	-	33	0	
251029	Quernheim	625	36	0	16	1	10	-	8	-	
251030	Rehden	3 334	175	3	76	8	19	-	59	1	
251031	Scholen	2 041	87	1	34	3	4	-	38	0	
251032	Schwaförden	2 596	118	3	58	5	6	-	38	3	
251033	Schwarme	2 431	184	2	116	11	4	-	38	0	
251034	Siedenburg, Flecken	1 422	83	2	41	5	6	-	23	0	
251035	Staffhorst	1 461	71	1	30	1	3	-	32	0	
251036	Stemshorn	884	47	0	24	3	8	-	11	1	
251037	Stuhr	8 166	1 429	28	871	119	249	-	131	6	
251038	Sudwalde	2 715	107	2	41	3	5	-	53	0	
251039	Süstedt	3 701	159	1	78	4	2	-	69	0	
251040	Sulingen, Stadt	11 065	734	26	334	49	93	-	183	2	
251041	Syke, Stadt	12 793	1 159	51	740	63	111	-	144	24	
251042	Twistringen, Stadt	11 423	736	19	414	30	68	-	179	7	
251043	Varrel	4 383	165	2	54	8	8	-	82	0	
251044	Wagenfeld	11 736	636	12	231	43	53	-	282	1	
251045	Wehrbleck	2 793	88	2	36	2	2	-	40	0	
251046	Wetschen	2 510	139	1	70	3	11	-	47	1	
251047	Weyhe	6 029	1 082	27	774	66	126	-	66	9	
251048	Bruchhausen-Vilsen,Flecken	7 254	522	17	301	38	37	-	116	2	
252	Hameln-Pyrmont	79 614	5 486	309	3 481	311	564	-	529	63	
252001	Aerzen, Flecken	10 510	493	11	295	19	49	-	100	8	
252002	Bad Münder a.Deister, Stadt	10 769	739	48	495	36	68	-	60	7	
252003	Bad Pyrmont, Stadt	6 197	587	56	378	41	45	-	37	8	
252004	Coppenbrügge, Flecken	8 981	371	14	237	11	32	-	68	3	
252005	Emmerthal	11 462	501	15	291	12	40	-	67	7	
252006	Hameln, Stadt	10 233	1 507	119	955	126	177	-	59	15	
252007	Hessisch Oldendorf, Stadt	12 031	820	35	515	47	95	-	95	6	
252008	Salzhemmendorf, Flecken	9 431	469	12	316	19	59	-	43	8	
254	Hildesheim	120 601	8 824	491	5 481	489	1 230	-	835	76	
254001	Adenstedt	1 867	52	1	32	1	2	-	15	1	
254002	Alfeld (Leine), Stadt	7 287	743	28	469	61	127	-	31	12	
254003	Algermissen	3 562	279	7	178	9	32	-	39	2	
254004	Almstedt	992	41	1	31	1	1	-	7	0	
254005	Bad Salzedt furth, Stadt	6 711	523	31	339	26	69	-	34	6	
254006	Banteln	751	60	1	41	2	7	-	6	1	
254007	Betheln	1 767	56	1	41	2	1	-	10	0	
254008	Bockenem, Stadt	10 950	462	16	284	18	60	-	75	3	
254009	Brüggen	1 220	41	0	26	2	2	-	6	0	
254010	Despetal	1 503	59	1	41	1	2	-	13	0	
254011	Diekholzen	3 021	194	13	152	6	10	-	9	1	
254012	Eberholzen	1 218	29	0	21	1	0	-	6	0	
254013	Eime, Flecken	2 193	125	2	87	6	10	-	20	0	
254014	Elze, Stadt	4 771	353	13	221	25	44	-	37	3	
254015	Everode	610	22	1	16	1	1	-	4	-	
254016	Freden (Leine)	1 779	133	2	89	8	14	-	9	2	
254017	Giesen	3 391	325	22	197	10	62	-	29	2	
254018	Gronau (Leine), Stadt	2 059	186	11	101	20	39	-	6	1	
254019	Harbarnsen	763	36	1	22	3	4	-	5	1	
254020	Harsum	4 996	359	13	235	20	31	-	55	1	
254021	Hildesheim, Stadt	9 218	1 990	227	1 089	162	424	-	35	18	
254022	Holle	6 115	309	11	211	11	24	-	44	1	
254023	Lamspringe, Flecken	2 337	126	9	87	10	10	-	6	1	
254024	Landwehr	1 297	29	1	16	1	0	-	10	0	
254025	Neuhof	1 030	23	0	12	0	-	-	10	-	
254026	Nordstemmen	6 017	466	14	315	19	42	-	50	2	
254027	Rheden	1 515	53	1	39	2	1	-	9	1	
254028	Sarstedt, Stadt	4 294	524	21	302	22	125	-	36	2	
254029	Schellerten	8 003	346	11	209	8	30	-	80	1	
254030	Sehlem	1 277	46	1	31	1	3	-	8	0	
254031	Sibbesse	1 775	103	4	76	4	1	-	13	0	

1) Aufgrund der Umstellung in der niedersächsischen Katasterverwaltung auf das neue „Automatische Liegenschaftskataster-Informationssystem“ (ALKIS) und die dadurch erforderliche Rückmigration der Daten auf die alte Systematik lassen sich die Zahlen mit dem Stand 31.12.2010 und davor nur eingeschränkt vergleichen.

2) Bodenfläche ohne Küstengewässer; - Küstengewässer 271 373 ha ; Bodenfläche mit Küstengewässer 5 030 655 ha.

3) Code 210 u. Code 920 entfallen durch Umstellung auf ALKIS.

von										Land Stat. Region Landkreis Kreisfreie Städte Gemeinde	Schl. Nr.
Betriebsfläche			Erholungsfläche			Verkehrsfläche					
zu- sammen (300)	darunter		zu- sammen (400)	darunter		zu- sammen (500)	darunter				
	Abbau- land (310)	Lagerplatz (330)		Sport- fläche (410)	Grünanl. (420)		Straße (510)	Weg (520)	Bahn- gelände (540)		
10	11	12	13	14	15	16	17	18	19		
1	-	1	7	4	3	71	32	28	3	Neuenkirchen	251028
0	-	-	2	-	2	32	11	19	-	Quernheim	251029
28	-	6	20	10	9	154	87	47	10	Rehden	251030
3	-	0	3	1	2	112	48	48	4	Scholen	251031
2	-	2	11	5	5	140	60	58	5	Schwaförden	251032
-	-	-	22	17	4	122	46	9	-	Schwarme	251033
0	-	-	7	4	4	80	40	28	6	Siedenburg, Flecken	251034
1	-	0	8	2	7	58	32	17	4	Staffhorst	251035
-	-	-	7	1	6	55	27	14	3	Stemshorn	251036
9	-	7	100	28	53	711	371	122	5	Stuhr	251037
0	-	-	7	2	4	122	58	53	-	Sudwalde	251038
0	0	0	4	2	2	153	74	41	2	Süstedt	251039
26	3	5	118	23	96	617	307	191	28	Sulingen, Stadt	251040
36	21	2	179	119	57	763	330	191	20	Syke, Stadt	251041
6	-	3	29	14	15	535	211	204	10	Twistringen, Stadt	251042
0	-	-	11	3	8	212	81	80	14	Varrel	251043
29	11	3	93	63	31	592	469	64	7	Wagenfeld	251044
17	15	-	6	2	4	119	64	36	9	Wehrbleck	251045
9	-	6	10	2	8	119	79	30	4	Wetschen	251046
51	26	11	57	24	32	494	233	79	33	Weyhe	251047
10	6	2	28	9	19	377	159	96	6	Bruchhausen-Vilsen, Flecken	251048
340	201	42	1 118	309	764	4 497	1 322	2 169	114	Hameln-Pyrmont	252
12	-	3	127	73	52	515	139	295	-	Aerzen, Flecken	252001
24	14	5	183	93	90	590	165	312	11	Bad Münder a. Deister, Stadt	252002
23	15	2	117	24	87	418	129	203	4	Bad Pyrmont, Stadt	252003
60	42	5	64	12	51	447	102	241	14	Coppenbrügge, Flecken	252004
9	4	4	96	13	82	590	140	294	19	Emmerthal	252005
53	10	15	299	49	243	802	322	245	40	Hameln, Stadt	252006
78	63	7	119	29	89	699	211	332	12	Hessisch Oldendorf, Stadt	252007
81	54	1	113	16	69	438	114	248	14	Salzhemmendorf, Flecken	252008
869	556	88	1 815	474	1 319	7 510	2 125	2 924	268	Hildesheim	254
0	-	-	7	2	5	84	15	44	1	Adenstedt	254001
21	2	12	86	26	60	539	123	180	14	Alfeld (Leine), Stadt	254002
5	-	4	34	10	23	234	60	86	7	Algermissen	254003
0	-	0	6	2	4	67	12	28	6	Almstedt	254004
50	10	4	154	76	78	399	109	177	14	Bad Salzdettfurth, Stadt	254005
15	7	3	20	11	9	66	13	13	7	Banteln	254006
12	4	-	7	1	6	64	12	32	-	Betheln	254007
19	8	5	57	13	40	615	157	316	13	Bockenem, Stadt	254008
3	3	-	17	2	15	64	9	22	2	Brüggen	254009
2	1	1	8	2	6	66	12	44	-	Despetal	254010
3	-	1	24	7	17	160	44	76	4	Diekholzen	254011
3	3	0	3	1	2	47	6	35	-	Eberholzen	254012
0	-	0	13	5	8	109	24	52	-	Eime, Flecken	254013
47	35	2	54	15	39	335	85	119	22	Elze, Stadt	254014
0	-	-	5	2	3	28	6	8	-	Everode	254015
55	43	2	20	7	13	118	28	51	7	Freden (Leine)	254016
79	54	1	48	15	32	214	80	76	9	Giesen	254017
41	37	3	54	10	44	142	37	33	4	Gronau (Leine), Stadt	254018
0	-	-	6	1	4	41	7	24	0	Harbarnsen	254019
7	-	0	54	16	38	324	107	130	11	Harsum	254020
49	-	27	579	96	478	1 003	477	201	44	Hildesheim, Stadt	254021
9	7	1	80	10	60	407	123	155	13	Holle	254022
4	-	3	27	7	21	126	24	55	3	Lamspringe, Flecken	254023
1	-	0	12	1	11	71	10	24	2	Landwehr	254024
4	-	-	4	1	3	45	9	27	-	Neuhof	254025
121	84	8	74	17	57	411	106	128	32	Nordstemmen	254026
0	-	0	65	56	9	72	12	27	-	Rheden	254027
119	107	3	121	17	105	316	113	96	22	Sarstedt, Stadt	254028
2	-	1	46	14	32	374	101	179	9	Schellerten	254029
0	-	0	8	3	5	77	14	38	4	Sehlem	254030
1	0	0	10	2	8	118	23	63	4	Sibbesse	254031

Noch: 1 Bodenflächen nach Art der tatsächlichen Nutzung in Niedersachsen

Noch: 1.4 Bodenfläche nach Art der tatsächlichen Nutzung am 31.12.2014¹⁾ nach Gemeinden in Niedersachsen (in ha)

Schl. Nr.	Land Stat. Region Landkreis Kreisfreie Städte Gemeinde	Noch:										
		Landwirtschaftsfläche						Waldfläche				
		zu-sammen (600)	darunter					zu-sammen (700)	darunter			
			Ackerland (610)	Grün-land (620) ²⁾	Gar-tenland (630)	Moor (650)	Heide (660)		Brach-land (690)	Laub-wald (710)	Nadel-wald (720)	Misch-wald (730)
20	21	22	23	24	25	26	27	28	29	30		
251028	Neuenkirchen	1 122	932	160	0	20	0	9	175	114	2	50
251029	Quernheim	454	312	134	0	-	-	8	92	2	4	77
251030	Rehden	2 641	1 589	426	-	613	1	2	260	27	106	114
251031	Scholen	1 732	1 316	364	2	46	-	3	82	34	9	21
251032	Schwaförden	1 612	1 407	195	-	-	-	9	692	57	10	600
251033	Schwarme	1 926	1 641	259	24	-	-	2	160	34	104	13
251034	Siedenburg, Flecken	1 098	848	224	23	-	-	3	127	31	1	88
251035	Staffhorst	1 031	811	211	1	-	-	6	284	39	31	213
251036	Stemshorn	741	229	509	0	-	-	3	10	3	0	0
251037	Stuhr	5 061	2 889	2 104	29	2	12	21	683	192	263	164
251038	Sudwalde	1 870	1 679	178	0	0	-	11	592	48	18	509
251039	Süstedt	3 162	2 724	438	0	-	-	-	185	87	16	67
251040	Sulingen, Stadt	8 515	5 870	2 255	6	293	2	84	895	388	56	394
251041	Syke, Stadt	8 579	6 924	1 593	31	0	0	29	1 958	397	279	1 189
251042	Twistringen, Stadt	8 651	7 289	1 289	21	45	1	5	1 362	499	233	560
251043	Varrel	3 668	2 305	841	6	469	32	14	246	43	83	83
251044	Wagenfeld	9 720	5 134	3 473	5	1 051	31	18	485	116	175	160
251045	Wehrbleck	2 251	1 467	461	2	310	5	7	277	37	180	42
251046	Wetschen	1 996	1 781	202	0	1	0	11	187	80	20	81
251047	Weyhe	3 889	2 784	1 083	16	-	-	5	254	87	76	30
251048	Bruchhausen-Vilsen, Flecken	5 550	4 681	866	2	-	0	2	710	232	105	342
252	Hameln-Pyrmont	41 243	34 870	6 165	51	2	1	132	25 557	13 542	3 885	7 674
252001	Aerzen, Flecken	5 869	4 863	994	6	-	-	4	3 423	1 352	765	1 265
252002	Bad Münder a.Deister, Stadt	5 236	4 494	686	15	-	-	40	3 924	1 740	390	1 749
252003	Bad Pyrmont, Stadt	2 765	1 761	980	6	-	-	16	2 226	1 522	268	395
252004	Coppenbrügge, Flecken	5 824	5 251	549	5	-	-	17	2 136	562	310	1 254
252005	Emmerthal	6 445	5 700	731	1	-	1	5	3 642	2 281	726	595
252006	Hameln, Stadt	4 087	3 579	471	9	-	-	24	3 001	1 512	448	933
252007	Hessisch Oldendorf, Stadt	6 296	5 096	1 186	5	2	-	6	3 669	2 193	672	679
252008	Salzhemmendorf, Flecken	4 721	4 128	569	4	-	-	19	3 536	2 380	305	804
254	Hildesheim	70 133	64 589	5 179	98	-	0	171	29 446	16 896	3 953	7 701
254001	Adenstedt	1 043	983	59	-	-	-	1	672	550	34	73
254002	Alfeld (Leine), Stadt	3 337	2 635	646	15	-	-	38	2 460	1 766	287	318
254003	Algermissen	2 894	2 825	64	3	-	-	0	59	17	-	0
254004	Almstedt	569	541	25	0	-	-	1	300	152	96	45
254005	Bad Salzedt furth, Stadt	3 115	2 796	294	1	-	-	15	2 405	1 242	419	686
254006	Banteln	533	499	32	2	-	-	1	39	24	7	6
254007	Betheln	1 181	1 099	82	-	-	-	0	421	216	47	127
254008	Bockenem, Stadt	7 091	6 514	562	2	-	-	10	2 577	1 037	143	1 363
254009	Brüggen	604	527	75	0	-	-	-	452	321	37	74
254010	Despetal	853	769	83	-	-	-	-	502	286	162	47
254011	Diekholzen	1 109	1 048	60	1	-	-	0	1 496	746	284	451
254012	Eberholzen	481	434	45	-	-	-	1	653	596	19	36
254013	Eime, Flecken	1 625	1 548	65	2	-	-	10	303	234	31	24
254014	Elze, Stadt	3 169	3 042	118	0	-	-	8	715	279	356	58
254015	Everode	271	135	135	0	-	-	1	282	200	43	37
254016	Freden (Leine)	842	599	215	0	-	-	13	584	351	140	75
254017	Giesen	2 399	2 308	84	2	-	-	5	238	184	1	32
254018	Gronau (Leine), Stadt	1 227	1 129	92	3	-	-	3	334	165	103	44
254019	Harbarnsen	432	380	47	0	-	-	4	244	166	19	52
254020	Harsum	4 023	3 986	30	1	-	-	5	159	148	0	3
254021	Hildesheim, Stadt	3 506	3 064	408	17	-	-	8	1 898	914	311	604
254022	Holle	3 478	3 188	282	1	-	-	7	1 722	645	79	968
254023	Lamspringe, Flecken	836	750	80	-	-	-	3	1 199	584	461	135
254024	Landwehr	884	738	143	-	-	0	2	293	43	150	93
254025	Neuhof	752	731	20	-	-	-	0	197	135	55	6
254026	Nordstemmen	3 815	3 623	183	5	-	-	4	915	420	108	282
254027	Rheden	906	857	48	0	-	-	1	402	316	9	75
254028	Sarstedt, Stadt	2 790	2 611	122	34	-	-	8	128	41	1	2
254029	Schellerten	5 912	5 756	119	7	-	-	2	1 272	1 015	47	202
254030	Sehlem	791	752	36	0	-	-	2	345	238	20	77
254031	Sibbesse	861	813	46	-	-	-	1	668	421	121	107

1) Aufgrund der Umstellung in der niedersächsischen Katasterverwaltung auf das neue „Automatische Liegenschaftskataster-Informationssystem“ (ALKIS) und die dadurch erforderliche Rückmigration der Daten auf die alte Systematik lassen sich die Zahlen mit dem Stand 31.12.2010 und davor nur eingeschränkt vergleichen.

2) Code 620 einschließlich Deichfläche.

3) Code 210 u. Code 920 entfallen durch Umstellung auf ALKIS.

4) Code 950 einschließlich Truppenübungsplätze.

5) Differenz zum Vorjahr 3 453 ha; Flächenverbrauch pro Tag 9,46 ha (Niedersachsen)

davon											Siedlungs- und Verkehrs- fläche (100+200, 300 (ohne 310), 400, 500, 940) ⁵⁾	Land Stat. Region Landkreis Kreisfreie Städte Gemeinde	Schl. Nr.
Wasserfläche							Flächen anderer Nutzung						
zu- sammen (800)	darunter						zu- sammen (900)	darunter					
	Fluss (810), Altwas- ser (87A)	Kanal (820)	Bach (840)	Graben (850)	See (860) u. Teich (880)	Sumpf (890)		Schutz- fläche (920) ³⁾	Friedhof (940)	Unland (950) ⁴⁾			
31	32	33	34	35	36	37	38	39	40	41			
9	-	-	1	5	2	0	0	-	0	-	160	Neuenkirchen	251028
8	-	-	1	6	1	-	0	-	0	0	70	Quernheim	251029
55	-	-	7	41	6	-	2	-	1	0	378	Rehden	251030
19	-	-	8	4	6	1	5	-	1	4	206	Scholen	251031
17	-	-	5	5	4	3	3	-	1	2	271	Schwaförden	251032
16	-	-	2	13	1	-	1	-	1	-	329	Schwarme	251033
25	-	-	12	11	2	-	1	-	1	0	172	Siedenburg, Flecken	251034
8	-	-	5	1	1	0	1	-	1	0	139	Staffhorst	251035
23	2	-	5	10	6	0	1	-	1	0	110	Stemshorn	251036
155	8	-	15	55	68	9	17	-	16	-	2 266	Stuhr	251037
16	-	-	3	10	3	-	2	-	1	1	237	Sudwalde	251038
37	-	2	8	24	3	-	1	-	0	0	316	Süstedt	251039
153	-	-	59	69	23	2	7	-	5	1	1 498	Sulingen, Stadt	251040
108	-	-	18	39	34	17	13	-	10	2	2 125	Syke, Stadt	251041
94	6	-	13	38	35	2	11	-	5	5	1 310	Twistringen, Stadt	251042
81	15	-	13	49	4	-	1	-	1	-	388	Varrel	251043
175	11	-	37	100	25	3	6	-	4	2	1 343	Wagenfeld	251044
34	-	-	13	18	3	-	0	-	-	-	216	Wehrbleck	251045
48	-	-	3	44	1	-	2	-	1	0	279	Wetschen	251046
192	51	-	12	30	82	2	10	-	9	1	1 667	Weyhe	251047
52	-	4	7	31	11	0	3	-	3	0	934	Bruchhausen-Vilsen, Flecken	251048
1 098	305	-	170	232	380	5	275	-	105	164	11 346	Hameln-Pyrmont	252
62	0	-	26	26	9	0	10	-	7	3	1 153	Aerzen, Flecken	252001
58	1	-	23	26	8	1	15	-	12	2	1 534	Bad Münder a. Deister, Stadt	252002
43	13	-	1	20	9	0	18	-	12	4	1 142	Bad Pyrmont, Stadt	252003
70	1	-	20	44	5	-	9	-	7	2	906	Coppenbrügge, Flecken	252004
166	106	-	11	27	22	0	15	-	8	7	1 199	Emmerthal	252005
337	100	-	31	20	179	1	147	-	39	107	2 691	Hameln, Stadt	252006
301	84	-	34	44	137	2	49	-	13	36	1 667	Hessisch Oldendorf, Stadt	252007
62	-	-	25	25	11	-	12	-	8	4	1 055	Salzhemmendorf, Flecken	252008
1 650	259	43	208	372	724	40	353	-	177	167	18 639	Hildesheim	254
7	-	-	2	4	0	-	1	-	1	-	144	Adenstedt	254001
72	28	1	12	15	15	1	29	-	13	15	1 400	Alfeld (Leine), Stadt	254002
52	1	19	9	12	11	1	6	-	4	1	555	Algermissen	254003
8	-	-	5	3	0	-	1	-	1	0	115	Almstedt	254004
52	16	-	7	18	8	2	13	-	11	2	1 127	Bad Salzdetfurth, Stadt	254005
14	8	-	0	2	3	-	4	-	1	3	155	Banteln	254006
22	3	-	5	5	5	5	4	-	1	4	135	Betheln	254007
97	22	-	22	37	10	5	33	-	10	23	1 154	Bockenem, Stadt	254008
37	13	-	-	4	20	0	1	-	1	1	122	Brüggen	254009
12	-	-	5	6	1	-	2	-	1	1	135	Despetal	254010
20	1	-	8	4	7	-	15	-	3	12	384	Diekholzen	254011
3	-	-	1	2	0	-	1	-	1	0	79	Eberholzen	254012
16	-	-	4	10	1	-	2	-	2	1	249	Eime, Flecken	254013
86	5	-	18	18	44	2	11	-	4	7	760	Elze, Stadt	254014
1	0	-	-	0	0	0	1	-	0	1	55	Everode	254015
21	16	-	1	4	0	0	5	-	2	3	286	Freden (Leine)	254016
81	16	5	6	15	38	1	8	-	4	4	616	Giesen	254017
59	21	-	3	8	11	16	16	-	2	14	388	Gronau (Leine), Stadt	254018
3	-	-	1	1	1	-	2	-	1	1	83	Harbarnsen	254019
60	2	14	14	27	4	0	10	-	4	6	748	Harsum	254020
105	21	5	15	21	39	-	87	-	66	20	3 688	Hildesheim, Stadt	254021
97	22	-	14	21	41	1	12	-	5	7	804	Holle	254022
16	-	-	3	8	5	1	2	-	2	0	285	Lamspringe, Flecken	254023
6	-	-	1	4	0	0	1	-	1	0	114	Landwehr	254024
5	-	-	2	2	1	0	0	-	0	0	76	Neuhof	254025
205	22	-	9	21	154	-	9	-	8	1	996	Nordstemmen	254026
15	5	-	3	5	2	-	1	-	1	0	192	Rheden	254027
281	27	-	5	16	232	2	15	-	8	6	981	Sarstedt, Stadt	254028
43	0	-	13	21	9	-	9	-	5	3	773	Schellerten	254029
9	-	-	4	5	0	0	1	-	1	0	132	Sehlem	254030
10	-	-	3	5	1	1	3	-	2	1	234	Sibbesse	254031

Noch:1 Bodenflächen nach Art der tatsächlichen Nutzung in Niedersachsen

Noch:1.4 Bodenfläche nach Art der tatsächlichen Nutzung am 31.12.2014¹⁾ nach Gemeinden in Niedersachsen (in ha)

Schl. Nr.	Land Stat. Region Landkreis Kreisfreie Städte Gemeinde	Bodenfläche insg. ²⁾	Gebäude- und Freifläche								Da-	
			zu-sammen (100/200)	darunter								
				Öffentliche Zwecke (110)	Wohnen (130)	Handel- u. Dienstl. (140)	Gewerbe u. Industrie (170)	Mischnutz. mit Wohnen (210) ³⁾	Land- u. Forstw. (270)	Erholung (280)		
				3	4	5	6	7	8	9		
1	2	3	4	5	6	7	8	9				
254032	Söhlde	5 710	328	13	215	13	18	-	55	1		
254033	Westfeld	1 336	45	1	31	1	0	-	12	0		
254034	Winzenburg	1 664	35	4	23	1	2	-	6	-		
254035	Woltershausen	1 638	43	1	30	0	1	-	10	1		
254036	Coppengrave	320	35	1	28	1	2	-	2	-		
254037	Duingen, Flecken	3 073	149	5	86	7	26	-	9	10		
254038	Hoyershausen	1 530	41	0	18	1	0	-	20	0		
254039	Marienhagen	623	34	2	26	2	2	-	3	-		
254040	Weenzen	416	19	0	15	1	1	-	3	0		
255	Holzminden	69 259	3 109	135	1 925	220	409	-	298	57		
255001	Arholzen	536	21	0	14	0	2	-	4	-		
255002	Bevern, Flecken	3 325	163	4	109	8	16	-	21	2		
255003	Bodenwerder, Stadt	2 894	223	8	143	21	34	-	11	5		
255004	Boffzen	804	131	3	87	9	21	-	8	1		
255005	Brevörde	1 359	29	1	18	0	2	-	6	0		
255007	Deensen	1 102	70	2	48	3	4	-	11	2		
255008	Delligsen, Flecken	3 601	327	9	240	19	33	-	19	5		
255009	Derental	923	34	0	22	1	2	-	8	0		
255010	Dielmissen	747	45	1	30	1	2	-	5	2		
255012	Eimen	1 632	52	1	32	2	7	-	8	1		
255013	Eschershausen, Stadt	2 388	177	3	113	14	27	-	10	4		
255014	Fürstenberg	326	47	2	36	2	4	-	2	0		
255015	Golmbach	1 586	41	1	29	3	-	-	8	0		
255016	Halle	2 874	96	2	59	2	4	-	25	1		
255017	Hehlen	2 159	98	2	55	3	14	-	17	3		
255018	Heinade	907	40	1	30	1	0	-	7	1		
255019	Heinsen	1 863	33	0	24	4	1	-	4	0		
255020	Heyen	830	27	0	15	2	1	-	5	0		
255021	Holenberg	736	19	0	15	0	-	-	2	0		
255022	Holzen	660	35	5	21	1	2	-	3	2		
255023	Holzminden, Stadt	8 824	700	70	392	68	129	-	15	12		
255025	Kirchbrak	1 839	60	1	37	2	13	-	6	0		
255026	Lauenförde, Flecken	1 721	123	3	58	7	30	-	12	7		
255027	Lenne	565	28	1	24	0	1	-	3	0		
255028	Lüerdissen	689	23	0	14	0	3	-	6	-		
255030	Negenborn	987	32	2	21	1	1	-	7	-		
255031	Ottenstein, Flecken	3 282	68	1	34	3	5	-	22	1		
255032	Pegestorf	832	18	0	11	1	1	-	5	0		
255033	Polle, Flecken	2 120	53	2	34	2	3	-	8	2		
255034	Stadtoldendorf, Stadt	2 486	220	7	128	27	44	-	7	3		
255035	Vahlbruch	1 419	30	1	12	1	4	-	12	1		
255036	Wangelnstedt	1 515	32	1	18	1	0	-	10	0		
255501	Gfg. Boffzen	2 337	-	-	-	-	-	-	-	-		
255502	Gfg. Eimen	1 291	0	-	-	-	-	-	-	-		
255503	Gfg. Eschershausen	492	0	-	-	-	-	-	-	-		
255504	Gfg. Grünenplan	2 271	0	-	-	0	-	-	-	-		
255505	Gfg. Holzminden	1 501	12	-	-	12	-	-	-	-		
255506	Gfg. Merxhausen	2 250	0	-	0	-	-	-	0	-		
255508	Gfg. Wenzeln	1 584	0	-	-	-	-	-	-	-		
256	Nienburg (Weser)	139 897	8 180	324	3 881	468	892	-	2 274	67		
256001	Balge	3 308	154	3	83	3	3	-	55	2		
256002	Binnen	2 479	85	1	51	1	1	-	28	1		
256003	Bücken, Flecken	3 246	190	2	93	10	12	-	66	1		
256004	Diepenau, Flecken	7 005	388	5	155	14	54	-	143	5		
256005	Drakenburg, Flecken	1 172	110	2	64	7	20	-	10	3		
256006	Estorf	1 978	117	2	65	2	27	-	17	0		
256007	Eystrup	2 406	212	4	130	15	29	-	29	1		
256008	Gandesbergen	699	35	1	24	0	2	-	7	-		
256009	Hämelnhausen	907	54	1	23	1	2	-	26	0		
256010	Hassel (Weser)	1 760	107	1	64	5	7	-	25	2		
256011	Haßbergen	1 707	95	2	63	2	8	-	18	1		
256012	Heemsen	3 938	147	3	64	4	19	-	53	3		

1) Aufgrund der Umstellung in der niedersächsischen Katasterverwaltung auf das neue „Automatische Liegenschaftskataster-Informationssystem“ (ALKIS) und die dadurch erforderliche Rückmigration der Daten auf die alte Systematik lassen sich die Zahlen mit dem Stand 31.12.2010 und davor nur eingeschränkt vergleichen.

2) Bodenfläche ohne Küstengewässer; - Küstengewässer 271 373 ha ; Bodenfläche mit Küstengewässer 5 030 655 ha.

3) Code 210 u. Code 920 entfallen durch Umstellung auf ALKIS.

von										Land Stat. Region Landkreis Kreisfreie Städte Gemeinde	Schl. Nr.
Betriebsfläche			Erholungsfläche			Verkehrsfläche					
zu- sammen (300)	darunter		zu- sammen (400)	darunter		zu- sammen (500)	darunter				
	Abbau- land (310)	Lagerplatz (330)		Sport- fläche (410)	Grünanl. (420)		Straße (510)	Weg (520)	Bahn- gelände (540)		
10	11	12	13	14	15	16	17	18	19		
104	59	5	46	12	34	288	80	137	2	Söhlde	254032
0	-	-	13	1	11	76	12	38	2	Westfeld	254033
0	-	-	7	-	7	63	12	26	2	Winzenburg	254034
0	-	-	13	2	11	94	12	49	2	Woltershausen	254035
0	-	0	3	2	1	17	7	7	1	Coppengrave	254036
55	53	1	17	4	11	131	24	70	1	Duingen, Flecken	254037
13	13	-	3	-	3	57	9	34	-	Hoyershausen	254038
11	11	0	5	2	3	31	6	19	2	Marienhagen	254039
14	14	-	3	1	2	20	5	7	2	Weenzen	254040
298	178	39	681	141	480	3 486	789	1 876	51	Holzminden	255
10	6	-	4	2	2	34	6	18	2	Arholzen	255001
15	8	1	23	6	16	224	46	112	3	Bevern, Flecken	255002
23	12	3	61	10	36	179	58	72	3	Bodenwerder, Stadt	255003
2	-	2	15	3	12	61	22	16	1	Boffzen	255004
0	-	-	7	0	6	93	16	46	-	Brevörde	255005
1	-	1	10	3	7	48	14	24	1	Deensen	255007
11	5	1	66	12	54	224	73	118	-	Delligsen, Flecken	255008
1	0	0	4	1	3	46	7	35	-	Derental	255009
4	4	0	5	1	4	39	11	21	-	Dielmissen	255010
13	4	3	11	2	9	102	15	45	7	Eimen	255012
6	2	2	26	6	20	130	41	60	-	Eschershausen, Stadt	255013
0	-	-	5	2	3	21	9	4	-	Fürstenberg	255014
2	2	-	12	2	10	75	11	60	-	Golmbach	255015
2	0	0	17	2	14	129	29	74	-	Halle	255016
25	24	1	16	3	14	121	31	64	3	Hehlen	255017
0	-	-	14	3	11	53	11	35	-	Heinade	255018
-	-	-	11	1	8	93	9	67	-	Heinsen	255019
1	1	-	4	-	4	36	8	21	-	Heyen	255020
3	1	-	4	2	2	26	5	19	-	Holenberg	255021
3	-	-	7	2	6	58	7	15	-	Holzen	255022
30	3	17	158	19	132	447	144	179	15	Holzminden, Stadt	255023
1	-	0	12	2	10	63	12	39	1	Kirchbrak	255025
20	14	2	31	3	25	113	25	51	5	Lauenförde, Flecken	255026
1	1	-	9	2	7	54	6	30	2	Lenne	255027
0	-	0	2	-	2	27	9	11	-	Lüerdissen	255028
8	6	1	7	2	5	47	17	17	-	Negenborn	255030
1	-	-	11	3	8	170	29	117	-	Ottenstein, Flecken	255031
-	-	-	5	1	4	63	10	31	-	Pegestorf	255032
29	23	0	52	36	13	99	22	56	-	Polle, Flecken	255033
45	28	4	54	7	21	156	41	62	6	Stadtoldendorf, Stadt	255034
28	27	0	5	-	5	78	13	56	-	Vahlbruch	255035
2	-	-	9	3	5	68	12	47	-	Wangelnstedt	255036
0	0	-	0	-	0	62	8	42	1	Gfg. Boffzen	255501
0	-	-	-	-	-	29	-	29	-	Gfg. Eimen	255502
1	1	-	-	-	-	10	1	9	-	Gfg. Eschershausen	255503
-	-	-	2	1	1	51	3	44	-	Gfg. Grünenplan	255504
2	2	-	1	1	0	49	3	38	-	Gfg. Holzminden	255505
3	3	-	0	-	0	63	3	59	-	Gfg. Merxhausen	255506
-	-	-	-	-	-	45	4	34	-	Gfg. Wenzeln	255508
2 151	1 975	50	636	283	312	6 890	2 950	2 802	177	Nienburg (Weser)	256
9	7	1	6	3	3	179	78	47	7	Balge	256001
11	9	0	5	3	1	139	41	74	9	Binnen	256002
5	5	-	15	5	10	148	67	47	0	Bücken, Flecken	256003
125	118	3	25	10	14	332	132	175	7	Diepenau, Flecken	256004
1	-	1	10	3	3	60	33	14	4	Drakenburg, Flecken	256005
13	13	-	5	3	3	107	43	37	3	Estorf	256006
2	-	0	9	8	1	120	64	35	10	Eystrup	256007
-	-	-	1	-	0	31	11	12	3	Gandesbergen	256008
-	-	-	3	2	1	36	18	14	-	Hämelhausen	256009
5	4	0	11	4	7	97	29	46	7	Hassel (Weser)	256010
8	5	3	15	4	11	86	33	40	5	Haßbergen	256011
77	76	0	24	4	2	152	72	69	-	Heemsen	256012

Noch: 1 Bodenflächen nach Art der tatsächlichen Nutzung in Niedersachsen

Noch: 1.4 Bodenfläche nach Art der tatsächlichen Nutzung am 31.12.2014¹⁾ nach Gemeinden in Niedersachsen (in ha)

Schl. Nr.	Land Stat. Region Landkreis Kreisfreie Städte Gemeinde	Noch:										
		Landwirtschaftsfläche						Waldfläche				
		zu- sammen (600)	darunter						zu- sammen (700)	darunter		
			Ackerland (610)	Grün- land (620) ²⁾	Gar- tenland (630)	Moor (650)	Heide (660)	Brach- land (690)		Laub- wald (710)	Nadel- wald (720)	Misch- wald (730)
20	21	22	23	24	25	26	27	28	29	30		
254032	Söhlde	4 375	4 256	115	1	-	-	3	520	422	15	69
254033	Westfeld	658	611	45	-	-	-	1	534	438	25	51
254034	Winzenburg	440	256	182	-	-	-	2	1 096	756	212	124
254035	Woltershausen	963	850	109	-	-	-	4	512	466	18	15
254036	Coppengrave	219	125	93	-	-	-	1	41	10	5	8
254037	Duingen, Flecken	835	581	249	0	-	-	5	1 826	478	47	1 289
254038	Hoyershausen	816	774	42	-	-	-	0	593	528	24	39
254039	Marienhagen	221	195	25	-	-	-	1	314	274	16	3
254040	Weenzen	277	259	18	-	-	-	0	75	71	1	2
255	Holzminden	28 842	19 652	8 794	67	119	1	186	31 706	6 682	6 691	17 816
255001	Arholzen	333	271	60	1	-	-	1	129	61	22	12
255002	Bevern, Flecken	2 148	1 546	563	7	-	0	29	695	310	126	209
255003	Bodenwerder, Stadt	1 115	649	449	3	-	-	12	1 213	173	210	807
255004	Boffzen	545	372	164	6	-	-	3	31	7	4	17
255005	Brevörde	807	556	245	0	-	-	5	366	213	78	64
255007	Deensen	695	566	123	2	-	0	3	269	4	201	62
255008	Delligsen, Flecken	1 848	1 158	685	1	-	-	4	1 073	344	367	331
255009	Derental	721	380	328	0	11	0	2	115	24	72	14
255010	Dielmissen	623	536	82	1	-	-	4	26	15	3	1
255012	Eimen	888	647	239	-	-	-	2	549	72	19	454
255013	Eschershausen, Stadt	1 079	796	277	0	-	-	5	939	384	168	377
255014	Fürstenberg	231	206	15	7	-	-	3	14	2	1	10
255015	Golmbach	958	600	340	0	-	-	7	483	227	104	132
255016	Halle	2 079	1 755	320	0	-	-	4	531	330	46	141
255017	Hehlen	1 188	961	225	1	-	-	1	641	156	83	392
255018	Heinade	701	355	324	7	-	0	14	91	18	45	13
255019	Heinsen	717	296	408	6	-	-	6	943	616	106	185
255020	Heyen	593	497	86	-	-	-	10	152	59	3	85
255021	Holenberg	300	209	85	-	-	-	7	379	77	122	176
255022	Holzen	406	182	223	-	-	-	2	147	79	20	37
255023	Holzminden, Stadt	1 835	1 018	668	7	107	-	31	5 362	146	1 447	3 654
255025	Kirchbrak	450	282	165	-	-	-	3	1 242	259	433	545
255026	Lauenförde, Flecken	1 003	775	214	9	-	-	6	337	10	125	198
255027	Lenne	316	209	102	-	-	-	4	144	34	11	96
255028	Lüerdissen	427	396	31	-	-	-	0	203	199	2	-
255030	Negenborn	692	565	126	-	-	-	0	188	90	44	48
255031	Ottenstein, Flecken	1 887	1 366	519	1	-	-	2	1 128	129	129	866
255032	Pegestorf	497	329	167	0	-	-	1	216	128	24	63
255033	Polle, Flecken	762	526	229	0	-	-	7	1 071	394	51	596
255034	Stadtoldendorf, Stadt	1 227	729	491	2	-	-	5	757	166	165	395
255035	Vahlbruch	767	532	233	-	-	-	3	501	310	73	117
255036	Wangelnstedt	846	384	458	2	-	-	1	547	67	79	396
255501	Gfg. Boffzen	39	0	39	-	-	-	-	2 234	149	157	1 925
255502	Gfg. Eimen	3	-	3	-	-	-	-	1 259	220	210	828
255503	Gfg. Eschershausen	-	-	-	-	-	-	-	480	162	198	118
255504	Gfg. Grünenplan	5	-	5	-	-	-	-	2 213	640	728	844
255505	Gfg. Holzminden	39	-	39	-	-	-	-	1 388	1	23	1 359
255506	Gfg. Merxhausen	66	3	60	1	1	-	1	2 118	139	607	1 371
255508	Gfg. Wenzen	7	-	7	-	-	-	-	1 532	268	384	879
256	Nienburg (Weser)	92 689	69 756	18 236	164	3 144	296	653	25 212	3 608	13 681	6 574
256001	Balge	2 474	2 013	433	1	-	0	16	314	104	85	112
256002	Binnen	1 137	948	186	-	-	0	2	1 076	68	774	217
256003	Bücken, Flecken	2 540	2 220	304	8	-	-	4	264	84	55	104
256004	Diepenau, Flecken	5 440	3 878	1 200	16	303	0	22	532	86	237	97
256005	Drakenburg, Flecken	818	540	272	-	-	-	2	4	67	16	9
256006	Estorf	1 227	1 079	130	11	0	1	6	408	17	327	56
256007	Eystrup	1 331	1 163	146	1	-	-	13	673	91	456	119
256008	Gandesbergen	396	333	60	-	-	-	2	231	15	181	30
256009	Hämelhausen	662	584	72	-	-	-	2	147	12	122	12
256010	Hassel (Weser)	1 085	916	159	-	-	-	7	423	39	290	73
256011	Haßbergen	928	825	86	1	-	3	12	541	35	415	84
256012	Heemsen	2 935	1 633	884	2	359	37	9	564	60	305	186

1) Aufgrund der Umstellung in der niedersächsischen Katasterverwaltung auf das neue „Automatische Liegenschaftskataster-Informationssystem“ (ALKIS) und die dadurch erforderliche Rückmigration der Daten auf die alte Systematik lassen sich die Zahlen mit dem Stand 31.12.2010 und davor nur eingeschränkt vergleichen.

2) Code 620 einschließlich Deichfläche.

3) Code 210 u. Code 920 entfallen durch Umstellung auf ALKIS.

4) Code 950 einschließlich Truppenübungsplätze.

5) Differenz zum Vorjahr 3 453 ha; Flächenverbrauch pro Tag 9,46 ha (Niedersachsen)

davon											Siedlungs- und Verkehrs- fläche (100+200, 300 (ohne 310), 400, 500, 940) ⁵⁾	Land Stat. Region Landkreis Kreisfreie Städte Gemeinde	Schl. Nr.
Wasserfläche							Flächen anderer Nutzung						
zu- sammen (800)	darunter						zu- sammen (900)	darunter					
	Fluss (810), Altwas- ser (87A)	Kanal (820)	Bach (840)	Graben (850)	See (860) u. Teich (880)	Sumpf (890)		Schutz- fläche (920) ³⁾	Friedhof (940)	Unland (950) ⁴⁾			
31	32	33	34	35	36	37	38	39	40	41			
34	5	-	6	17	6	-	15	-	6	8	713	Söhlde	254032
10	-	-	1	6	2	-	1	-	1	0	135	Westfeld	254033
16	4	-	1	5	5	0	7	-	1	1	106	Winzenburg	254034
8	-	-	1	7	0	-	4	-	1	4	150	Woltershausen	254035
5	-	-	1	1	3	-	1	-	0	0	55	Coppengrave	254036
55	-	-	3	6	45	1	4	-	2	2	301	Duingen, Flecken	254037
5	-	-	0	4	0	-	2	-	1	1	101	Hoyershausen	254038
1	-	-	-	1	-	-	6	-	0	6	70	Marienhagen	254039
2	-	-	1	1	0	-	5	-	0	5	43	Weenzen	254040
813	319	-	112	147	219	12	325	-	53	270	7 448	Holzminden	255
3	-	-	1	1	1	-	2	-	1	1	64	Arholzen	255001
52	37	-	8	6	1	1	6	-	3	3	419	Bevern, Flecken	255002
74	47	-	4	5	17	-	5	-	2	3	477	Bodenwerder, Stadt	255003
18	15	-	2	1	0	-	2	-	1	1	209	Boffzen	255004
54	42	-	4	2	4	2	3	-	1	2	129	Brevörde	255005
7	-	-	1	5	1	0	3	-	1	1	130	Deensen	255007
27	0	-	11	8	7	0	24	-	7	17	631	Delligsen, Flecken	255008
2	1	-	-	1	0	-	1	-	0	-	85	Derental	255009
4	-	-	1	2	0	0	1	-	1	0	91	Dielmissen	255010
12	-	-	4	7	1	-	3	-	1	2	176	Eimen	255012
24	-	-	9	14	1	0	6	-	4	2	341	Eschershausen, Stadt	255013
7	6	-	-	1	0	-	2	-	1	1	74	Fürstenberg	255014
10	-	-	5	4	1	0	3	-	1	2	129	Golmbach	255015
16	-	-	2	14	0	-	5	-	2	3	244	Halle	255016
63	31	-	4	3	24	-	8	-	2	6	238	Hehlen	255017
5	-	-	1	4	0	1	2	-	1	1	108	Heinade	255018
64	32	-	0	6	24	1	2	-	1	2	138	Heinsen	255019
17	10	-	-	4	-	2	1	-	0	0	67	Heyen	255020
5	-	-	1	3	1	0	2	-	1	1	50	Holenberg	255021
3	-	-	2	2	0	-	1	-	0	0	104	Holzen	255022
87	16	-	10	8	52	1	205	-	12	192	1 344	Holzminden, Stadt	255023
9	-	-	7	2	0	-	2	-	1	1	137	Kirchbrak	255025
91	32	-	1	4	51	-	4	-	1	3	274	Lauenförde, Flecken	255026
10	-	-	5	3	2	-	2	-	1	2	92	Lenne	255027
5	-	-	3	2	-	0	1	-	0	0	53	Lüerdissen	255028
10	-	-	4	5	1	1	1	-	1	0	89	Negenborn	255030
13	-	-	5	7	1	1	4	-	2	2	252	Ottenstein, Flecken	255031
32	30	-	1	1	-	-	0	-	0	-	86	Pegestorf	255032
49	20	-	6	4	19	1	4	-	1	3	212	Polle, Flecken	255033
20	-	-	4	11	5	0	5	-	3	2	451	Stadtdendorf, Stadt	255034
8	-	-	1	3	2	1	2	-	1	2	115	Vahlbruch	255035
7	-	-	3	4	0	-	4	-	1	3	112	Wangelnstedt	255036
2	-	-	-	-	2	-	0	-	-	0	62	Gfg. Boffzen	255501
0	-	-	-	-	0	-	0	-	-	0	29	Gfg. Eimen	255502
-	-	-	-	-	-	-	-	-	-	-	10	Gfg. Eschershausen	255503
0	-	-	-	-	0	-	0	-	-	0	53	Gfg. Grünenplan	255504
1	-	-	1	-	-	-	11	-	-	11	61	Gfg. Holzminden	255505
1	-	-	0	0	0	-	-	-	-	-	63	Gfg. Merxhausen	255506
-	-	-	-	-	-	-	-	-	-	-	46	Gfg. Wenzen	255508
3 397	732	41	260	1 135	1 165	46	742	-	83	649	15 965	Nienburg (Weser)	256
161	45	22	6	25	60	-	10	-	1	9	341	Balge	256001
24	8	-	0	12	4	-	1	-	1	0	231	Binnen	256002
81	28	-	1	27	26	-	3	-	2	0	355	Bücken, Flecken	256003
155	-	-	69	71	14	-	10	-	4	6	754	Diepenau, Flecken	256004
104	64	-	2	5	33	-	3	-	1	2	182	Drakenburg, Flecken	256005
91	53	5	-	10	23	0	11	-	2	9	230	Estorf	256006
54	17	-	-	17	20	-	4	-	2	1	346	Eystrup	256007
5	-	-	2	3	0	-	0	-	-	-	67	Gandesbergen	256008
5	-	-	-	5	0	-	1	-	0	0	93	Hämelhausen	256009
32	4	-	-	11	17	-	1	-	1	-	216	Hassel (Weser)	256010
31	3	-	1	9	18	-	2	-	1	1	200	Haßbergen	256011
36	-	-	10	16	9	1	3	-	2	1	326	Heemsen	256012

Noch:1 Bodenflächen nach Art der tatsächlichen Nutzung in Niedersachsen

Noch:1.4 Bodenfläche nach Art der tatsächlichen Nutzung am 31.12.2014¹⁾ nach Gemeinden in Niedersachsen (in ha)

Schl. Nr.	Land Stat. Region Landkreis Kreisfreie Städte Gemeinde	Bodenfläche insg. ²⁾	Gebäude- und Freifläche								Da-	
			zu- sammen (100/200)	darunter								
				Öffentliche Zwecke (110)	Wohnen (130)	Handel- u. Dienstl. (140)	Gewerbe u. Industrie (170)	Mischnutz. mit Wohnen (210) ³⁾	Land- u. Forstw. (270)	Erholung (280)		
				1	2	3	4	5	6	7		8
256013	Hilgermissen	5 443	262	4	92	7	14	-	-	137	0	
256014	Hoya, Stadt	839	229	22	103	18	69	-	-	3	4	
256015	Hoyerhagen	2 267	91	1	44	5	4	-	-	36	0	
256016	Husum	3 985	187	3	101	4	13	-	-	51	1	
256017	Landesbergen	4 192	230	6	100	16	11	-	-	52	1	
256018	Leese	2 965	142	2	58	4	45	-	-	30	0	
256019	Liebenau, Flecken	2 296	203	5	114	16	18	-	-	31	4	
256020	Linsburg	2 353	70	1	41	4	6	-	-	17	0	
256021	Marklohe	3 292	282	10	163	13	36	-	-	53	1	
256022	Nienburg (Weser), Stadt	6 445	1 129	110	649	152	155	-	-	31	8	
256023	Pennigsehl	2 421	133	3	62	8	3	-	-	50	2	
256024	Raddestorf	4 181	220	3	63	4	16	-	-	130	3	
256025	Rehburg-Loccum, Stadt	9 994	607	49	336	27	67	-	-	103	9	
256026	Rodewald	6 031	198	2	97	7	8	-	-	76	1	
256027	Rohrsen	509	52	1	38	4	1	-	-	6	-	
256028	Schweringen	1 952	83	1	31	1	16	-	-	31	0	
256029	Steimbke	6 308	210	5	92	7	13	-	-	84	2	
256030	Steyerberg, Flecken	10 191	488	23	190	12	83	-	-	151	5	
256031	Stöckse	3 856	106	1	56	3	3	-	-	41	1	
256032	Stolzenau	6 488	444	25	181	42	37	-	-	149	3	
256033	Uchte, Flecken	9 068	414	11	153	16	42	-	-	163	1	
256034	Warmßen	8 161	396	5	114	12	29	-	-	228	1	
256035	Warpe	2 011	98	1	36	4	4	-	-	52	-	
256036	Wietzen	4 041	215	4	85	16	13	-	-	93	1	
257	Schaumburg	67 557	6 699	257	4 448	426	613	-	-	750	66	
257001	Ahnsen	343	50	1	39	1	7	-	-	3	-	
257002	Apelern	2 460	148	2	78	28	6	-	-	28	1	
257003	Auetal	6 216	366	8	231	12	22	-	-	82	2	
257004	Auhagen	1 235	59	0	46	2	1	-	-	10	0	
257005	Bad Eilsen	246	67	9	49	6	1	-	-	2	0	
257006	Bad Nenndorf, Stadt	2 321	320	19	210	41	13	-	-	20	6	
257007	Beckedorf	984	71	1	47	2	11	-	-	7	1	
257008	Buchholz	176	37	0	29	1	2	-	-	0	2	
257009	Bückeburg, Stadt	6 884	761	51	518	53	67	-	-	63	3	
257010	Hagenburg, Flecken	1 623	166	3	118	7	11	-	-	21	2	
257011	Haste	1 114	76	1	67	3	1	-	-	2	0	
257012	Heeßen	190	56	2	42	2	1	-	-	5	-	
257013	Helpsen	777	99	4	66	3	11	-	-	13	0	
257014	Hespe	649	98	2	74	2	2	-	-	15	3	
257015	Heuerßen	397	45	1	34	-	1	-	-	7	0	
257016	Hohnhorst	1 198	84	2	56	1	3	-	-	21	1	
257017	Hülsede	1 585	68	1	42	2	5	-	-	19	0	
257018	Lauenau, Flecken	1 623	174	4	118	29	10	-	-	8	1	
257019	Lauenhagen	973	83	5	46	1	3	-	-	27	0	
257020	Lindhorst	788	140	5	101	10	9	-	-	9	2	
257021	Lüdersfeld	1 265	82	0	33	3	14	-	-	31	0	
257022	Luhden	435	62	0	38	2	12	-	-	7	2	
257023	Meerbeck	1 309	100	2	61	6	9	-	-	19	0	
257024	Messenkamp	678	37	0	28	2	1	-	-	5	1	
257025	Niedernwöhren	1 106	97	3	70	6	3	-	-	15	-	
257026	Nienstädt	831	237	3	188	11	23	-	-	9	2	
257027	Nordsehl	597	45	1	22	2	2	-	-	18	0	
257028	Obernkirchen, Stadt	3 248	408	11	297	24	42	-	-	20	5	
257029	Pohle	715	44	1	30	4	3	-	-	6	0	
257030	Pollhagen	1 287	72	1	45	1	6	-	-	18	0	
257031	Rinteln, Stadt	10 907	1 146	53	706	68	179	-	-	97	17	
257032	Rodenberg, Stadt	1 560	197	9	140	14	18	-	-	13	2	
257033	Sachsenhagen, Stadt	1 553	99	3	61	4	8	-	-	9	2	
257034	Seggebruch	749	80	2	58	1	3	-	-	15	1	
257035	Stadthagen, Stadt	6 027	799	45	506	64	100	-	-	58	6	
257036	Suthfeld	506	54	0	40	3	1	-	-	9	0	
257037	Wiedensahl, Flecken	1 170	69	1	45	2	2	-	-	13	-	

1) Aufgrund der Umstellung in der niedersächsischen Katasterverwaltung auf das neue „Automatische Liegenschaftskataster-Informationssystem“ (ALKIS) und die dadurch erforderliche Rückmigration der Daten auf die alte Systematik lassen sich die Zahlen mit dem Stand 31.12.2010 und davor nur eingeschränkt vergleichen.

2) Bodenfläche ohne Küstengewässer; - Küstengewässer 271 373 ha ; Bodenfläche mit Küstengewässer 5 030 655 ha.

3) Code 210 u. Code 920 entfallen durch Umstellung auf ALKIS.

von										Land Stat. Region Landkreis Kreisfreie Städte Gemeinde	Schl. Nr.
Betriebsfläche			Erholungsfläche			Verkehrsfläche					
zu- sammen (300)	darunter		zu- sammen (400)	darunter		zu- sammen (500)	darunter				
	Abbau- land (310)	Lagerplatz (330)		Sport- fläche (410)	Grünanl. (420)		Straße (510)	Weg (520)	Bahn- gelände (540)		
10	11	12	13	14	15	16	17	18	19		
2	-	2	11	4	2	210	107	79	-	Hilgermissen	256013
3	-	-	27	10	17	75	29	7	4	Hoya, Stadt	256014
15	13	1	6	2	4	95	55	22	2	Hoyerhagen	256015
57	46	4	8	5	3	181	69	86	-	Husum	256016
55	47	3	12	8	4	196	92	73	6	Landesbergen	256017
82	73	9	6	5	1	159	25	94	7	Leese	256018
8	4	1	9	2	7	138	61	34	12	Liebenau, Flecken	256019
-	-	-	6	2	4	115	26	59	6	Linsburg	256020
33	29	1	16	11	4	206	106	46	16	Marklohe	256021
10	1	3	107	30	72	507	269	99	36	Nienburg (Weser), Stadt	256022
7	5	1	7	4	3	97	37	43	-	Pennigsehl	256023
15	12	-	6	3	3	217	131	53	-	Raddestorf	256024
65	24	4	102	72	28	512	126	340	-	Rehburg-Loccum, Stadt	256025
5	-	2	16	10	6	240	76	145	-	Rodewald	256026
-	-	-	6	0	4	37	17	10	4	Rohrsen	256027
12	11	1	2	1	1	81	24	44	-	Schweringen	256028
277	272	2	15	6	9	256	114	121	-	Steimbke	256029
474	442	3	30	15	16	472	163	221	2	Steyerberg, Flecken	256030
7	6	-	9	3	6	147	74	69	-	Stöckse	256031
116	113	0	24	13	10	357	167	121	-	Stolzenau	256032
416	407	2	43	11	32	483	176	242	7	Uchte, Flecken	256033
238	230	2	25	12	10	385	255	111	10	Warmßen	256034
0	0	-	4	2	2	81	39	33	-	Warpe	256035
1	-	1	11	5	5	156	92	40	9	Wietzen	256036
448	191	64	829	259	532	4 263	1 437	1 544	89	Schaumburg	257
-	-	-	2	1	1	21	9	6	-	Ahnsen	257001
2	-	1	13	2	7	130	41	59	-	Apelern	257002
12	8	3	29	9	20	359	133	123	-	Auetal	257003
1	-	1	3	2	1	72	14	34	-	Auhagen	257004
1	-	1	21	6	15	24	11	6	1	Bad Eilsen	257005
10	-	10	42	8	34	173	76	46	3	Bad Nenndorf, Stadt	257006
-	-	-	4	2	2	50	14	23	2	Beckedorf	257007
1	-	-	2	-	2	19	8	2	0	Buchholz	257008
25	-	5	149	30	120	552	165	160	11	Bückeburg, Stadt	257009
12	10	1	13	3	10	102	28	57	-	Hagenburg, Flecken	257010
5	-	-	7	2	5	87	16	28	6	Haste	257011
-	-	-	4	2	2	21	11	3	1	Heeßen	257012
5	-	0	5	2	4	47	19	9	3	Helpsen	257013
0	-	0	4	3	2	51	21	22	-	Hespe	257014
0	-	0	3	1	2	23	11	5	-	Heuerßen	257015
-	-	-	7	4	3	74	17	26	7	Hohnhorst	257016
0	-	-	5	1	4	67	18	42	-	Hülsede	257017
1	0	1	20	8	13	92	37	35	-	Lauenau, Flecken	257018
31	-	-	10	5	5	45	13	16	1	Lauenhagen	257019
2	-	0	17	8	9	52	22	15	3	Lindhorst	257020
1	-	1	5	2	3	54	14	17	5	Lüdersfeld	257021
0	-	0	25	24	1	49	27	6	-	Luhden	257022
25	-	0	5	1	5	71	16	42	-	Meerbeck	257023
4	0	-	3	1	2	45	12	24	-	Messenkamp	257024
2	-	2	5	3	1	68	20	33	-	Niedernwöhren	257025
5	-	2	9	4	5	62	37	9	2	Nienstädt	257026
-	-	-	3	1	1	26	5	12	-	Nordsehl	257027
34	18	10	91	44	46	171	72	56	3	Obernkirchen, Stadt	257028
1	-	1	5	1	4	48	16	21	-	Pohle	257029
2	-	1	4	3	2	66	15	36	-	Pollhagen	257030
169	153	6	158	31	93	701	245	236	18	Rinteln, Stadt	257031
2	-	1	24	7	17	113	49	31	-	Rodenberg, Stadt	257032
27	-	3	30	4	26	86	16	51	-	Sachsenhagen, Stadt	257033
2	0	0	4	2	2	52	21	16	2	Seggebruch	257034
51	1	11	80	27	53	392	140	119	22	Stadthagen, Stadt	257035
0	-	-	4	2	2	31	8	20	-	Suthfeld	257036
3	-	2	4	2	2	69	19	40	-	Wiedensahl, Flecken	257037

Noch: 1 Bodenflächen nach Art der tatsächlichen Nutzung in Niedersachsen

Noch: 1.4 Bodenfläche nach Art der tatsächlichen Nutzung am 31.12.2014¹⁾ nach Gemeinden in Niedersachsen (in ha)

Schl. Nr.	Land Stat. Region Landkreis Kreisfreie Städte Gemeinde	Noch:										
		Landwirtschaftsfläche						Waldfläche				
		zu- sammen (600)	darunter						zu- sammen (700)	darunter		
			Ackerland (610)	Grün- land (620) ²⁾	Gar- tenland (630)	Moor (650)	Heide (660)	Brach- land (690)		Laub- wald (710)	Nadel- wald (720)	Misch- wald (730)
20	21	22	23	24	25	26	27	28	29	30		
256013	Hilgermissen	4 605	4 032	556	7	-	-	4	146	113	7	14
256014	Hoya, Stadt	417	343	65	0	-	-	7	14	2	0	3
256015	Hoyerhagen	1 603	1 439	150	7	-	-	6	424	142	84	183
256016	Husum	2 717	1 980	684	-	17	2	28	776	133	469	116
256017	Landesbergen	2 884	2 395	392	25	0	4	7	665	140	343	165
256018	Leese	1 419	1 213	142	2	-	0	35	828	143	436	224
256019	Liebenau, Flecken	1 265	1 030	221	-	-	1	9	526	29	312	175
256020	Linsburg	920	754	157	2	-	1	6	1 192	131	692	362
256021	Marklohe	2 131	1 726	378	1	-	0	20	476	131	133	151
256022	Nienburg (Weser), Stadt	2 385	1 715	575	6	-	17	71	1 622	116	859	554
256023	Pennigsehl	1 617	1 110	451	-	1	23	28	531	53	335	102
256024	Raddestorf	3 434	2 777	646	0	-	0	11	1 677	84	28	45
256025	Rehburg-Loccum, Stadt	5 444	3 523	1 519	10	239	26	119	3 059	430	1 357	1 069
256026	Rodewald	4 318	3 206	805	2	133	121	33	1 193	160	698	321
256027	Rohrsen	256	213	40	-	-	3	1	140	14	85	40
256028	Schweringen	1 394	1 253	131	1	-	-	9	265	55	151	16
256029	Steimbke	3 954	1 903	1 604	0	390	29	3	1 538	84	1 104	152
256030	Steyerberg, Flecken	6 584	5 416	911	11	143	5	71	1 927	265	1 241	347
256031	Stöckse	2 401	1 387	702	-	258	19	25	1 154	126	644	348
256032	Stolzenau	4 947	4 281	627	2	-	-	18	316	98	80	103
256033	Uchte, Flecken	5 522	4 096	1 269	43	990	1	16	1 051	120	526	299
256034	Warmßen	6 372	4 795	1 239	2	312	1	22	630	250	164	197
256035	Warpe	1 617	1 166	420	1	-	-	1	198	62	104	26
256036	Wietzen	2 507	1 873	621	2	-	-	4	1 131	103	561	463
257	Schaumburg	36 530	29 082	7 125	139	1	1	142	17 430	6 652	1 498	8 836
257001	Ahnsen	242	205	35	0	-	-	2	23	8	4	9
257002	Apelern	1 687	1 524	154	3	-	-	4	459	227	81	138
257003	Auetal	4 484	3 528	915	5	-	-	36	917	411	155	315
257004	Auhagen	540	326	214	-	-	-	0	531	488	24	15
257005	Bad Eilsen	32	13	18	0	-	-	-	101	82	14	3
257006	Bad Nenndorf, Stadt	1 503	1 401	98	2	-	-	1	250	65	7	159
257007	Beckedorf	529	473	49	5	-	-	0	322	101	35	184
257008	Buchholz	71	44	27	-	-	-	1	41	7	0	30
257009	Bückeburg, Stadt	2 754	1 916	823	7	-	-	8	2 378	369	62	1 911
257010	Hagenburg, Flecken	965	553	404	1	1	-	5	333	298	9	20
257011	Haste	130	99	30	0	-	-	1	765	584	9	166
257012	Heeßen	99	81	18	-	-	-	-	4	2	0	0
257013	Helpsen	582	535	43	2	-	-	2	29	4	0	22
257014	Hespe	458	381	75	0	-	-	1	24	11	1	9
257015	Heuerßen	319	269	38	11	-	-	0	4	0	1	1
257016	Hohnhorst	1 021	888	113	2	-	-	-	2	-	0	-
257017	Hülsede	968	877	78	4	-	-	0	466	365	49	40
257018	Lauenau, Flecken	589	532	52	2	-	-	3	722	176	31	509
257019	Lauenhagen	764	645	116	2	-	-	1	15	4	4	1
257020	Lindhorst	546	495	47	4	-	-	0	19	14	1	-
257021	Lüdersfeld	1 094	1 019	72	2	-	-	1	15	9	1	1
257022	Luhden	257	176	79	-	-	-	2	38	8	13	7
257023	Meerbeck	715	617	97	1	-	-	0	366	10	2	345
257024	Messenkamp	520	474	44	1	-	-	-	57	32	11	7
257025	Niedernwöhren	563	426	132	1	-	-	5	354	28	13	307
257026	Nienstädt	470	399	58	5	-	-	7	42	25	2	8
257027	Nordsehl	488	418	66	-	-	-	4	22	12	3	5
257028	Obernkirchen, Stadt	734	585	123	13	-	1	12	1 789	212	159	1 399
257029	Pohle	509	480	26	0	-	-	3	103	88	4	10
257030	Pöllhagen	497	274	222	0	-	-	0	625	14	2	608
257031	Rinteln, Stadt	4 714	3 031	1 640	25	-	-	16	3 558	2 582	683	167
257032	Rodenberg, Stadt	989	891	85	4	-	-	7	220	156	18	36
257033	Sachsenhagen, Stadt	1 174	920	243	0	-	-	11	93	35	20	20
257034	Seggebruch	579	488	90	1	-	-	-	21	17	2	1
257035	Stadthagen, Stadt	2 734	2 413	308	8	-	-	5	1 914	95	58	1 726
257036	Suthfeld	411	377	34	1	-	-	-	2	1	0	-
257037	Wiedensahl, Flecken	745	548	196	0	-	-	0	267	89	6	161

1) Aufgrund der Umstellung in der niedersächsischen Katasterverwaltung auf das neue „Automatische Liegenschaftskataster-Informationssystem“ (ALKIS) und die dadurch erforderliche Rückmigration der Daten auf die alte Systematik lassen sich die Zahlen mit dem Stand 31.12.2010 und davor nur eingeschränkt vergleichen.

2) Code 620 einschließlich Deichfläche.

3) Code 210 u. Code 920 entfallen durch Umstellung auf ALKIS.

4) Code 950 einschließlich Truppenübungsplätze.

5) Differenz zum Vorjahr 3 453 ha; Flächenverbrauch pro Tag 9,46 ha (Niedersachsen)

davon											Siedlungs- und Verkehrs- fläche (100+200, 300 (ohne 310), 400, 500, 940) ⁵⁾	Land Stat. Region Landkreis Kreisfreie Städte Gemeinde	Schl. Nr.
Wasserfläche							Flächen anderer Nutzung						
zu- sammen (800)	darunter						zu- sammen (900)	darunter					
	Fluss (810), Altwas- ser (87A)	Kanal (820)	Bach (840)	Graben (850)	See (860) u. Teich (880)	Sumpfung (890)		Schutz- fläche (920) ³⁾	Friedhof (940)	Unland (950) ⁴⁾			
31	32	33	34	35	36	37	38	39	40	41			
203	87	-	-	80	33	3	4	-	2	3	486	Hilgermissen	256013
71	43	-	-	6	20	-	3	-	3	0	337	Hoya, Stadt	256014
32	-	2	0	30	1	-	1	-	1	-	195	Hoyerhagen	256015
47	-	-	2	29	15	-	12	-	2	10	388	Husum	256016
141	54	4	7	37	34	-	8	-	1	6	448	Landesbergen	256017
258	24	-	6	25	195	4	72	-	2	70	317	Leese	256018
108	50	-	0	4	54	-	39	-	2	34	356	Liebenau, Flecken	256019
19	-	-	1	15	3	-	30	-	1	30	192	Linsburg	256020
120	18	-	15	20	67	-	29	-	3	25	511	Marklohe	256021
293	72	-	31	32	153	1	393	-	16	377	1 768	Nienburg (Weser), Stadt	256022
27	-	-	12	7	8	-	2	-	1	1	239	Pennigsehl	256023
119	-	-	7	47	66	0	3	-	3	0	448	Raddestorf	256024
173	-	-	18	92	31	31	33	-	5	26	1 268	Rehburg-Loccum, Stadt	256025
59	-	-	14	44	1	-	2	-	2	0	461	Rodewald	256026
17	15	-	0	1	1	-	2	-	0	1	95	Rohrsen	256027
114	30	-	2	15	67	1	1	-	1	0	168	Schweringen	256028
53	-	-	0	49	3	1	4	-	2	2	488	Steimbke	256029
203	68	-	14	106	13	2	12	-	5	6	1 027	Steyerberg, Flecken	256030
30	-	-	6	21	3	-	2	-	1	0	264	Stöckse	256031
256	48	8	10	44	144	1	28	-	4	24	832	Stolzenau	256032
132	-	-	13	106	13	0	6	-	5	1	954	Uchte, Flecken	256033
110	-	0	2	99	9	-	5	-	3	2	817	Warmßen	256034
12	-	-	5	5	2	1	0	-	-	-	183	Warpe	256035
19	-	-	3	11	5	1	2	-	1	1	384	Wietzen	256036
1 197	79	172	183	242	477	28	162	-	99	57	12 147	Schaumburg	257
5	0	-	3	1	1	-	0	-	-	0	74	Ahnsen	257001
16	-	-	5	7	4	-	6	-	2	4	294	Apelern	257002
40	-	-	13	20	7	0	10	-	6	3	764	Auetal	257003
28	-	16	6	4	1	-	1	-	1	-	136	Auhagen	257004
1	-	-	1	0	0	-	0	-	0	-	113	Bad Eilsen	257005
17	-	2	4	6	4	0	6	-	6	0	552	Bad Nenndorf, Stadt	257006
6	-	-	1	5	0	-	1	-	1	-	127	Beckedorf	257007
6	-	-	4	1	1	-	-	-	-	-	59	Buchholz	257008
215	-	47	29	31	85	23	49	-	19	27	1 507	Bückeberg, Stadt	257009
30	-	1	-	15	14	-	2	-	1	1	284	Hagenburg, Flecken	257010
42	-	24	8	4	6	-	2	-	2	-	177	Haste	257011
3	0	-	2	1	-	-	3	-	3	-	84	Heeßen	257012
9	-	-	2	2	5	-	1	-	0	-	157	Helpsen	257013
13	-	9	2	2	1	-	0	-	-	-	154	Hespe	257014
2	-	-	0	1	1	0	1	-	1	-	72	Heuerßen	257015
9	-	0	5	2	0	0	2	-	2	0	167	Hohnhorst	257016
10	-	-	6	3	1	-	1	-	1	0	141	Hülsede	257017
16	-	-	7	4	5	-	8	-	2	5	290	Lauenau, Flecken	257018
24	-	13	8	3	1	-	1	-	1	-	170	Lauenhagen	257019
9	-	-	3	5	1	0	2	-	2	-	214	Lindhorst	257020
15	-	4	5	5	1	-	0	-	0	-	142	Lüdersfeld	257021
3	0	-	0	2	2	-	1	-	1	0	136	Luhden	257022
25	-	14	5	4	2	-	2	-	2	-	203	Meerbeck	257023
9	-	-	6	2	2	-	3	-	1	3	89	Messenkamp	257024
15	-	11	0	3	1	-	1	-	-	1	171	Niedernwöhren	257025
4	-	-	1	2	2	-	2	-	2	-	315	Nienstädt	257026
13	-	7	5	1	0	0	0	-	-	-	73	Nordsehl	257027
14	-	-	6	5	3	0	7	-	6	0	692	Obernkirchen, Stadt	257028
4	-	-	2	2	1	-	0	-	-	-	98	Pohle	257029
19	-	11	4	2	1	0	1	-	1	-	145	Pollhagen	257030
437	78	-	15	37	288	2	24	-	19	4	2 039	Rinteln, Stadt	257031
13	-	-	4	5	4	-	2	-	2	0	338	Rodenberg, Stadt	257032
42	-	11	8	21	2	0	1	-	1	-	243	Sachsenhagen, Stadt	257033
8	-	-	0	4	4	-	2	-	2	-	140	Seggebruch	257034
41	0	-	11	9	21	0	17	-	10	7	1 330	Stadthagen, Stadt	257035
3	-	-	0	3	0	-	0	-	-	-	90	Suthfeld	257036
13	-	-	3	7	2	1	1	-	1	-	146	Wiedensahl, Flecken	257037

Noch:1 Bodenflächen nach Art der tatsächlichen Nutzung in Niedersachsen

Noch:1.4 Bodenfläche nach Art der tatsächlichen Nutzung am 31.12.2014¹⁾ nach Gemeinden in Niedersachsen (in ha)

Schl. Nr.	Land Stat. Region Landkreis Kreisfreie Städte Gemeinde	Bodenfläche insg. ²⁾	Gebäude- und Freifläche								Da-
			zu- sammen (100/200)	darunter							
				Öffentliche Zwecke (110)	Wohnen (130)	Handel- u. Dienstl. (140)	Gewerbe u. Industrie (170)	Mischnutz. mit Wohnen (210) ³⁾	Land- u. Forstw. (270)	Erholung (280)	
				3	4	5	6	7	8	9	
1	2	3	4	5	6	7	8	9			
257038	Wölpinghausen	1 832	102	2	71	3	1	-	24	1	
3	Lüneburg	1 549 530	94 425	4 606	55 345	3 933	9 008	-	16 845	2 088	
351	Celle	154 519	9 415	635	5 626	462	1 185	-	999	293	
351001	Adelheidsdorf	3 322	216	8	119	3	27	-	52	1	
351002	Ahnsbeck	2 059	88	0	62	3	5	-	14	1	
351003	Beedenbostel	1 258	71	1	39	3	10	-	14	0	
351004	Bergen, Stadt	16 383	765	25	441	43	62	-	174	5	
351005	Bröckel	1 633	95	2	69	2	3	-	17	1	
351006	Celle, Stadt	17 504	2 465	263	1 499	192	352	-	86	28	
351007	Eicklingen	2 279	185	5	117	14	12	-	30	3	
351008	Eldingen	5 673	208	2	111	7	4	-	60	12	
351010	Faßberg	10 195	465	13	239	17	136	-	36	17	
351012	Hambühren	5 672	487	37	336	26	44	-	20	15	
351013	Hermannsburg	11 864	522	26	309	28	37	-	93	15	
351015	Hohne	3 648	126	2	73	3	8	-	31	2	
351016	Lachendorf	3 824	336	14	227	16	30	-	30	5	
351017	Langlingen	3 334	155	2	91	5	4	-	44	2	
351018	Nienhagen	1 757	304	6	217	11	46	-	13	3	
351020	Unterlüß	7 753	398	7	152	9	205	-	15	3	
351021	Wathlingen	1 768	231	9	164	11	27	-	11	1	
351022	Klostergem. Wienhausen	4 038	259	10	159	8	4	-	40	32	
351023	Wietze	6 295	459	10	306	21	44	-	30	40	
351024	Winsen (Aller)	15 540	829	16	577	26	38	-	75	85	
351025	Eschede	19 590	445	10	256	14	35	-	99	11	
351501	Gfg. Lohheide	9 132	307	167	64	0	49	-	15	10	
352	Cuxhaven	205 777	12 474	380	6 983	405	889	-	3 304	203	
352002	Armstorf	3 975	93	2	26	0	4	-	58	0	
352003	Bederkesa, Flecken	4 317	269	23	146	17	22	-	49	9	
352004	Belum	2 572	100	1	45	1	3	-	46	-	
352008	Bülkau	2 322	127	2	52	0	12	-	58	1	
352009	Cadenberge	936	175	11	123	11	10	-	16	1	
352010	Cappel	825	66	2	42	1	0	-	19	0	
352011	Cuxhaven, Stadt	16 192	1 970	84	1 114	122	303	-	262	37	
352012	Dorum	2 431	223	10	140	10	18	-	30	14	
352013	Drangstedt	1 702	90	3	59	2	1	-	22	0	
352015	Elmlöhe	2 330	92	1	30	2	2	-	51	2	
352016	Flögeln	2 526	77	1	31	1	1	-	27	14	
352018	Geversdorf	2 162	75	1	38	1	3	-	32	0	
352020	Hechthausen	3 071	230	3	165	3	15	-	42	1	
352022	Hemmoor, Stadt	4 508	512	16	347	24	36	-	75	5	
352024	Hollnseth	2 082	93	1	45	1	3	-	42	0	
352025	Ihlienworth	4 029	185	4	73	6	8	-	91	1	
352027	Köhlen	2 672	91	1	51	1	2	-	31	1	
352028	Kührstedt	2 560	105	1	39	1	2	-	52	3	
352029	Lamstedt	5 274	299	11	129	13	28	-	110	2	
352030	Stadt Langen	12 199	875	46	551	20	46	-	180	9	
352031	Lintig	4 727	143	1	56	1	6	-	72	2	
352032	Loxstedt	14 158	908	26	550	23	71	-	205	13	
352034	Midlum	3 075	140	2	76	1	-	-	54	1	
352035	Misselwarden	1 032	44	1	25	0	0	-	16	0	
352036	Mittelstenahe	3 368	86	1	22	0	4	-	58	0	
352037	Mulsum	843	33	0	22	-	1	-	8	-	
352038	Neuenkirchen	1 965	111	1	60	3	7	-	39	0	
352039	Neuhaus (Oste), Flecken	986	72	2	45	1	5	-	16	0	
352040	Nordholz	6 511	512	12	328	7	39	-	76	7	
352041	Nordleda	2 129	108	1	51	3	2	-	51	0	
352042	Oberndorf	3 271	143	2	67	2	6	-	60	0	
352043	Odisheim	1 350	69	1	35	1	2	-	29	-	
352044	Osten	4 800	179	2	89	0	6	-	81	0	
352045	Osterbruch	1 021	57	1	25	1	3	-	26	-	
352046	Otterndorf, Stadt	3 354	382	16	214	20	41	-	62	19	

1) Aufgrund der Umstellung in der niedersächsischen Katasterverwaltung auf das neue „Automatische Liegenschaftskataster-Informationssystem“ (ALKIS) und die dadurch erforderliche Rückmigration der Daten auf die alte Systematik lassen sich die Zahlen mit dem Stand 31.12.2010 und davor nur eingeschränkt vergleichen.

2) Bodenfläche ohne Küstengewässer; - Küstengewässer 271 373 ha ; Bodenfläche mit Küstengewässer 5 030 655 ha.

3) Code 210 u. Code 920 entfallen durch Umstellung auf ALKIS.

von										Land Stat. Region Landkreis Kreisfreie Städte Gemeinde	Schl. Nr.
Betriebsfläche			Erholungsfläche			Verkehrsfläche					
zu- sammen (300)	darunter		zu- sammen (400)	darunter		zu- sammen (500)	darunter				
	Abbau- land (310)	Lagerplatz (330)		Sport- fläche (410)	Grünanl. (420)		Straße (510)	Weg (520)	Bahn- gelände (540)		
10	11	12	13	14	15	16	17	18	19		
11	-	0	8	1	7	98	21	61	-	Wölpinghausen	257038
5 677	3 788	603	10 749	4 446	5 352	68 919	33 598	26 696	3 519	Lüneburg	3
435	145	40	1 117	515	485	7 012	2 791	2 960	313	Celle	351
9	-	3	42	37	5	154	58	72	22	Adelheidsdorf	351001
0	-	-	10	4	5	84	34	49	-	Ahnsbeck	351002
0	-	-	10	5	5	54	18	29	7	Beedenbostel	351003
34	5	7	46	14	32	714	334	327	49	Bergen, Stadt	351004
1	-	0	5	2	3	76	38	37	-	Bröckel	351005
112	9	13	335	166	160	1 333	605	318	105	Celle, Stadt	351006
9	8	1	13	7	7	111	65	44	0	Eicklingen	351007
4	0	1	16	5	11	219	78	118	7	Eldingen	351008
8	6	0	74	9	40	842	113	158	13	Faßberg	351010
2	-	1	57	13	25	237	120	116	-	Hambühren	351012
61	53	3	39	17	17	425	171	231	14	Hermannsburg	351013
2	-	2	10	6	4	140	56	83	-	Hohne	351015
2	0	1	29	10	19	190	93	81	13	Lachendorf	351016
3	0	0	18	6	8	123	71	51	1	Langlingen	351017
8	-	-	31	13	18	101	75	18	4	Nienhagen	351018
2	1	1	22	8	13	272	82	142	41	Unterlüß	351020
35	-	1	16	4	11	77	61	12	2	Wathlingen	351021
3	1	0	47	21	13	170	99	65	4	Klostergem. Wienhausen	351022
30	-	1	48	22	11	283	100	171	-	Wietze	351023
18	15	1	86	27	33	585	218	353	-	Winsen (Aller)	351024
91	47	2	52	14	39	585	212	339	30	Eschede	351025
1	0	0	110	102	8	238	91	146	-	Gfg. Lohheide	351501
562	374	107	1 276	449	619	8 913	4 201	4 106	313	Cuxhaven	352
2	1	1	1	1	0	115	59	56	-	Armstorf	352002
4	2	0	56	10	33	211	101	99	8	Bederkesa, Flecken	352003
-	-	-	2	1	0	57	36	10	6	Belum	352004
-	-	-	5	4	1	53	30	17	-	Bülkau	352008
0	-	0	9	5	4	52	32	9	7	Cadenberge	352009
0	-	0	3	1	1	46	37	5	4	Cappel	352010
150	42	68	323	92	194	837	516	184	63	Cuxhaven, Stadt	352011
4	-	4	39	6	12	138	62	61	9	Dorum	352012
2	2	1	6	2	5	73	28	35	10	Drangstedt	352013
1	1	-	14	10	4	110	36	74	-	Elmlohe	352015
1	1	0	14	3	8	94	46	48	-	Flögeln	352016
-	-	-	3	2	0	49	30	18	-	Geversdorf	352018
5	0	5	22	8	3	149	75	56	15	Hechthausen	352020
27	19	3	37	13	22	228	130	70	17	Hemmoor, Stadt	352022
13	12	-	7	6	1	96	66	30	-	Hollnseth	352024
1	-	1	3	2	1	72	44	23	-	Ihlienworth	352025
13	13	-	7	2	5	125	33	91	-	Köhlen	352027
8	7	0	2	2	0	114	24	83	-	Kührstedt	352028
40	40	0	17	5	12	229	98	128	-	Lamstedt	352029
70	52	3	69	33	34	698	291	384	17	Stadt Langen	352030
7	6	1	8	3	5	181	69	112	0	Lintig	352031
10	9	1	83	31	50	667	348	283	22	Loxstedt	352032
9	8	0	20	4	3	150	71	72	1	Midlum	352034
0	-	0	1	0	1	41	18	21	1	Misselwarden	352035
0	0	0	2	1	1	128	70	57	-	Mittelstenahne	352036
-	-	-	2	2	0	39	11	24	4	Mulsum	352037
0	-	-	2	1	1	60	45	14	-	Neuenkirchen	352038
2	-	2	7	2	6	42	22	13	5	Neuhaus (Oste), Flecken	352039
24	22	1	44	9	18	266	139	96	13	Nordholz	352040
-	-	-	1	1	0	38	19	19	-	Nordleda	352041
0	-	0	4	3	1	70	43	19	4	Oberndorf	352042
-	-	-	1	1	0	40	20	2	-	Odisheim	352043
58	58	-	3	2	1	152	53	98	-	Osten	352044
-	-	-	1	1	0	27	13	3	1	Osterbruch	352045
1	-	1	77	7	48	157	83	39	17	Otterndorf, Stadt	352046

Noch: 1 Bodenflächen nach Art der tatsächlichen Nutzung in Niedersachsen

Noch: 1.4 Bodenfläche nach Art der tatsächlichen Nutzung am 31.12.2014¹⁾ nach Gemeinden in Niedersachsen (in ha)

Schl. Nr.	Land Stat. Region Landkreis Kreisfreie Städte Gemeinde	Noch:										
		Landwirtschaftsfläche							Waldfläche			
		zu- sammen (600)	darunter						zu- sammen (700)	darunter		
			Ackerland (610)	Grün- land (620) ²⁾	Gar- tenland (630)	Moor (650)	Heide (660)	Brach- land (690)		Laub- wald (710)	Nadel- wald (720)	Misch- wald (730)
20	21	22	23	24	25	26	27	28	29	30		
257038	Wölpinghausen	1 053	763	261	26	-	-	3	541	23	15	495
3	Lüneburg	904 511	481 526	366 965	3 028	20 801	12 874	7 708	385 601	31 323	270 170	72 341
351	Celle	59 822	40 313	15 383	180	1 524	1 685	629	71 678	2 676	57 582	8 875
351001	Adelheidsdorf	2 150	1 264	844	28	-	-	6	675	29	376	189
351002	Ahnsbeck	1 640	1 212	405	1	1	1	21	223	65	108	38
351003	Beedenbostel	819	691	118	-	-	-	9	278	36	164	64
351004	Bergen, Stadt	8 353	5 499	2 498	12	295	8	39	6 357	112	5 673	463
351005	Bröckel	1 168	1 001	159	1	-	-	7	254	161	62	20
351006	Celle, Stadt	6 593	4 251	1 822	29	63	327	98	6 261	276	4 938	725
351007	Eicklingen	1 485	1 155	325	1	-	-	4	416	84	126	179
351008	Eldingen	3 603	2 880	648	-	14	1	56	1 457	137	619	600
351010	Faßberg	2 763	1 613	547	-	41	545	16	5 922	120	5 468	191
351012	Hambühren	1 214	802	363	2	24	-	17	3 605	62	3 351	142
351013	Hermannsburg	4 566	3 141	1 042	5	178	165	33	6 100	140	5 603	270
351015	Hohne	2 409	1 817	570	0	5	0	15	921	169	306	381
351016	Lachendorf	2 024	1 611	352	1	1	5	16	1 192	75	904	194
351017	Langlingen	2 247	1 841	400	0	0	-	3	720	71	413	204
351018	Nienhagen	640	538	99	2	-	-	1	638	244	198	167
351020	Unterlüß	448	267	116	-	2	41	13	6 439	88	4 195	1 995
351021	Wathlingen	815	667	147	0	-	-	1	567	167	63	330
351022	Klostergem. Wienhausen	2 506	1 758	720	0	15	1	9	939	69	664	161
351023	Wietze	1 844	1 170	551	90	-	3	28	3 472	86	2 942	327
351024	Winsen (Aller)	4 913	2 476	1 989	2	304	12	117	7 874	146	7 050	457
351025	Eschede	6 200	4 414	1 469	7	164	37	97	11 768	234	10 532	764
351501	Gfg. Lohheide	1 422	244	198	-	417	540	23	5 601	106	3 824	1 015
352	Cuxhaven	156 132	44 054	103 396	439	6 300	531	736	17 732	1 417	8 246	6 118
352002	Armstorf	3 286	948	1 565	1	760	3	6	442	7	379	51
352003	Bederkesa, Flecken	2 715	748	1 856	5	88	10	6	718	61	222	377
352004	Belum	2 310	893	1 401	8	0	-	0	9	4	1	1
352008	Bülkau	2 111	381	1 647	4	31	-	-	12	7	2	1
352009	Cadenberge	675	209	461	4	-	1	0	16	1	4	10
352010	Cappel	696	198	494	3	-	0	0	3	3	0	-
352011	Cuxhaven, Stadt	10 350	3 655	6 187	32	59	137	228	863	99	415	220
352012	Dorum	1 954	659	1 276	16	-	-	2	12	6	-	0
352013	Drangstedt	783	153	577	17	30	2	4	738	29	347	276
352015	Elmlohe	1 778	608	1 142	2	17	4	5	269	1	36	216
352016	Flögeln	1 641	437	947	-	252	3	1	356	9	113	204
352018	Geversdorf	1 834	729	1 072	3	-	-	1	7	4	0	2
352020	Hechthausen	2 156	392	1 523	6	45	3	22	406	75	253	68
352022	Hemmoor, Stadt	3 315	646	2 617	7	9	8	15	209	24	84	42
352024	Hollnseth	1 754	623	1 109	1	8	6	4	87	9	5	63
352025	Ihlienworth	3 679	427	3 135	6	31	0	41	20	5	9	3
352027	Köhlen	1 917	619	1 289	0	6	-	2	447	4	26	370
352028	Kührstedt	1 819	714	1 089	0	16	0	-	433	18	30	373
352029	Lamstedt	3 782	1 833	1 875	7	50	2	8	841	43	254	515
352030	Stadt Langen	8 944	3 089	5 146	15	609	18	59	1 188	49	631	350
352031	Lintig	3 778	980	2 638	1	133	24	1	563	48	381	127
352032	Loxstedt	10 964	1 576	8 561	42	723	14	45	629	54	240	204
352034	Midlum	2 262	1 134	1 073	1	12	41	1	466	23	401	26
352035	Misselwarden	918	498	413	6	-	-	1	1	0	0	0
352036	Mittelstenahe	2 928	864	1 901	1	156	2	3	188	70	78	27
352037	Mulsum	741	171	569	1	-	-	-	1	0	-	-
352038	Neuenkirchen	1 754	636	1 072	3	-	-	0	9	5	2	1
352039	Neuhaus (Oste), Flecken	809	545	249	14	-	-	1	3	1	0	0
352040	Nordholz	4 541	1 676	2 801	14	24	24	2	255	14	112	79
352041	Nordleda	1 946	235	1 697	3	4	-	-	15	10	4	0
352042	Obernordorf	2 920	689	2 186	11	-	-	4	18	8	3	1
352043	Odisheim	1 202	118	1 077	3	2	-	1	3	0	1	0
352044	Osten	4 092	688	3 216	13	55	2	2	133	53	65	7
352045	Osterbruch	895	396	471	27	-	-	1	3	2	-	-
352046	Otterndorf, Stadt	2 584	1 188	1 293	13	-	-	26	21	10	5	2

1) Aufgrund der Umstellung in der niedersächsischen Katasterverwaltung auf das neue „Automatische Liegenschaftskataster-Informationssystem“ (ALKIS) und die dadurch erforderliche Rückmigration der Daten auf die alte Systematik lassen sich die Zahlen mit dem Stand 31.12.2010 und davor nur eingeschränkt vergleichen.

2) Code 620 einschließlich Deichfläche.

3) Code 210 u. Code 920 entfallen durch Umstellung auf ALKIS.

4) Code 950 einschließlich Truppenübungsplätze.

5) Differenz zum Vorjahr 3 453 ha; Flächenverbrauch pro Tag 9,46 ha (Niedersachsen)

davon											Siedlungs- und Verkehrs- fläche (100+200, 300 (ohne 310), 400, 500, 940) ⁵⁾	Land Stat. Region Landkreis Kreisfreie Städte Gemeinde	Schl. Nr.
Wasserfläche						Flächen anderer Nutzung							
zu- sammen (800)	darunter						zu- sammen (900)	darunter					
	Fluss (810), Altwas- ser (87A)	Kanal (820)	Bach (840)	Graben (850)	See (860) u. Teich (880)	Sumpf (890)		Schutz- fläche (920) ³⁾	Friedhof (940)	Unland (950) ⁴⁾			
31	32	33	34	35	36	37	38	39	40	41			
17	-	-	1	12	3	-	2	-	2	0	221	Wölpinghausen	257038
35 442	15 244	1 175	1 606	7 561	7 330	2 315	44 205	-	1 193	42 617	177 175	Lüneburg	3
2 495	269	3	316	452	1 181	273	2 544	-	187	2 290	18 022	Celle	351
75	-	-	16	50	8	0	2	-	2	0	422	Adelheidsdorf	351001
9	-	-	-	7	2	-	4	-	1	3	183	Ahnsbeck	351002
24	-	-	3	9	8	4	1	-	1	0	137	Beedenbostel	351003
88	-	-	25	27	30	5	27	-	7	19	1 561	Bergen, Stadt	351004
33	-	-	6	22	5	-	2	-	1	1	178	Bröckel	351005
332	67	-	41	55	139	29	73	-	45	27	4 282	Celle, Stadt	351006
59	0	0	14	24	19	2	1	-	1	0	311	Eicklingen	351007
160	-	-	17	9	26	108	7	-	3	3	449	Eldingen	351008
66	-	-	20	5	36	5	53	-	7	46	1 391	Faßberg	351010
52	21	3	3	15	9	0	16	-	7	10	790	Hambühren	351012
93	-	-	24	11	52	7	57	-	5	52	1 000	Hermannsburg	351013
30	-	-	8	17	4	-	10	-	2	8	280	Hohne	351015
46	-	-	15	10	10	12	4	-	3	1	560	Lachendorf	351016
60	19	-	5	24	4	8	7	-	3	4	302	Langlingen	351017
31	-	-	7	20	3	1	4	-	2	2	447	Nienhagen	351018
24	-	-	3	3	16	2	148	-	3	146	695	Unterlüß	351020
22	-	-	-	19	3	-	6	-	4	2	362	Wathlingen	351021
110	44	-	11	35	16	5	5	-	3	2	480	Klostergem. Wienhausen	351022
88	35	-	22	12	10	8	72	-	5	5	825	Wietze	351023
607	83	-	43	49	415	18	628	-	8	620	1 511	Winsen (Aller)	351024
419	-	-	25	22	316	56	30	-	5	25	1 132	Eschede	351025
67	0	-	10	7	48	2	1 387	-	70	1 315	726	Gfg. Lohheide	351501
5 973	1 520	452	311	1 520	1 620	432	2 714	-	142	2 531	22 994	Cuxhaven	352
32	6	2	4	13	6	1	3	-	1	2	211	Armstorf	352002
323	9	35	10	53	172	44	20	-	2	18	541	Bederkesa, Flecken	352003
92	16	2	-	56	7	-	2	-	2	-	160	Belum	352004
14	6	0	-	8	0	0	0	-	0	-	185	Bülkau	352008
8	-	3	1	4	0	0	1	-	1	-	238	Cadenberge	352009
10	-	-	4	1	2	4	1	-	1	0	116	Cappel	352010
267	7	43	9	45	72	6	1 433	-	29	1 398	3 265	Cuxhaven, Stadt	352011
61	6	15	8	28	3	1	2	-	1	1	404	Dorum	352012
7	-	1	-	6	0	-	1	-	1	0	171	Drangstedt	352013
64	-	13	14	37	-	-	2	-	1	1	217	Elmlohe	352015
342	-	14	3	26	294	5	1	-	1	-	186	Flögeln	352016
193	154	4	4	25	1	3	1	-	1	0	128	Geversdorf	352018
95	66	7	-	6	13	2	8	-	2	5	408	Hechthausen	352020
147	50	6	4	10	70	6	32	-	7	25	792	Hemmoor, Stadt	352022
29	9	-	3	16	1	0	2	-	2	0	199	Hollnseth	352024
67	4	13	11	39	-	-	2	-	2	-	262	Ihlienworth	352025
67	8	-	4	26	4	26	4	-	1	3	224	Köhlen	352027
78	6	24	2	22	1	23	1	-	1	0	223	Kührstedt	352028
49	6	2	4	16	19	2	17	-	4	13	549	Lamstedt	352029
311	2	24	15	109	140	20	44	-	11	5	1 671	Stadt Langen	352030
43	-	3	10	25	4	0	3	-	1	2	334	Lintig	352031
809	578	2	32	98	69	30	89	-	8	81	1 667	Loxstedt	352032
28	-	3	1	15	8	-	2	-	2	0	312	Midlum	352034
26	6	-	-	20	-	-	1	-	0	0	86	Misselwarden	352035
31	0	4	8	18	0	1	4	-	2	2	218	Mittelstenahne	352036
27	2	4	0	20	-	0	0	-	0	-	74	Mulsum	352037
28	17	3	3	5	-	-	1	-	1	-	174	Neuenkirchen	352038
48	22	-	-	12	1	-	2	-	1	1	124	Neuhaus (Oste), Flecken	352039
182	6	1	25	43	21	85	687	-	6	681	830	Nordholz	352040
19	-	7	5	7	-	-	1	-	1	-	148	Nordleda	352041
115	79	10	2	21	1	3	1	-	1	0	219	Oberndorf	352042
34	-	24	0	9	0	1	0	-	-	-	111	Odisheim	352043
180	28	21	0	129	1	1	2	-	2	0	336	Osten	352044
37	-	17	1	20	-	-	1	-	1	-	86	Osterbruch	352045
128	8	39	-	25	42	10	4	-	3	1	620	Otterndorf, Stadt	352046

Noch: 1 Bodenflächen nach Art der tatsächlichen Nutzung in Niedersachsen

Noch: 1.4 Bodenfläche nach Art der tatsächlichen Nutzung am 31.12.2014¹⁾ nach Gemeinden in Niedersachsen (in ha)

Schl. Nr.	Land Stat. Region Landkreis Kreisfreie Städte Gemeinde	Bodenfläche insg. ²⁾	Gebäude- und Freifläche								Da-	
			zu- sammen (100/200)	darunter						Land- u. Forstw. (270)		Erholung (280)
				Öffentliche Zwecke (110)	Wohnen (130)	Handel- u. Dienstl. (140)	Gewerbe u. Industrie (170)	Mischnutz. mit Wohnen (210) ³⁾	Erholung (280)			
352047	Padingbüttel	942	46	1	27	0	0	-	16	0		
352048	Ringstedt	2 626	86	2	38	2	3	-	38	1		
352050	Schiffdorf	11 355	756	27	486	30	35	-	146	12		
352051	Steinau	3 607	128	1	54	4	1	-	66	1		
352052	Stinstedt	3 010	88	1	23	1	2	-	57	2		
352055	Wanna	5 393	210	3	90	3	10	-	98	0		
352056	Wingst	5 562	367	6	225	7	14	-	105	2		
352057	Wremen	2 516	126	2	76	4	1	-	30	6		
352059	Beverstedt	19 762	1 045	27	581	26	49	-	341	5		
352060	Hagen im Bremischen	19 732	888	17	472	28	60	-	259	30		
353	Harburg	124 500	11 975	379	8 266	503	961	-	1 193	324		
353001	Appel	1 543	176	1	140	3	3	-	21	8		
353002	Asendorf	1 470	117	3	91	1	2	-	13	6		
353003	Bendestorf	388	155	4	138	3	3	-	4	2		
353004	Brackel	1 391	109	2	70	3	11	-	11	1		
353005	Buchholz i. d. N., Stadt	7 464	1 625	74	1 184	76	122	-	58	75		
353006	Dohren	1 218	73	0	51	1	1	-	15	5		
353007	Drage	3 034	215	6	151	6	5	-	35	1		
353008	Drestedt	571	48	0	36	1	3	-	8	0		
353009	Egestorf	4 870	191	4	118	11	25	-	33	1		
353010	Eyendorf	1 369	62	2	45	2	3	-	10	0		
353011	Garlstorf	1 685	49	0	39	2	0	-	7	0		
353012	Garstedt	1 493	97	3	65	2	14	-	5	6		
353013	Gödenstorf	1 654	60	0	38	1	4	-	16	1		
353014	Halvesbostel	1 815	58	1	29	2	2	-	23	1		
353015	Handeloh	2 691	268	4	227	3	3	-	22	9		
353016	Hanstedt	5 930	331	13	230	15	14	-	35	8		
353017	Harmstorf	597	45	0	36	0	4	-	4	1		
353018	Heidenau	3 871	161	1	70	4	8	-	51	12		
353019	Hollenstedt	2 186	227	6	130	21	24	-	21	9		
353020	Jesteburg	2 797	439	10	375	15	6	-	26	4		
353021	Kakenstorf	1 270	129	4	83	1	5	-	7	28		
353022	Königsmoor	1 001	59	0	32	1	2	-	24	0		
353023	Marschacht	2 612	196	8	126	7	20	-	31	1		
353024	Marxen	1 332	107	1	62	1	16	-	14	2		
353025	Moisburg	1 125	98	3	74	2	2	-	12	3		
353026	Neu Wulmstorf	5 618	761	24	431	36	149	-	68	43		
353027	Otter	3 413	142	2	92	1	0	-	41	1		
353028	Regesbostel	1 628	95	1	53	1	6	-	23	7		
353029	Rosengarten	6 368	678	20	488	17	41	-	72	13		
353030	Salzhausen	3 474	266	10	169	14	28	-	33	4		
353031	Seevetal	10 521	1 748	52	1 280	95	131	-	109	22		
353032	Stelle	3 870	508	12	366	28	44	-	36	6		
353033	Tespe	2 487	220	2	171	8	6	-	22	5		
353034	Toppenstedt	2 910	117	2	82	2	8	-	15	0		
353035	Tostedt	4 825	513	29	369	22	45	-	35	6		
353036	Undeloh	4 823	91	3	60	6	0	-	17	1		
353037	Vierhöfen	1 392	67	3	47	1	-	-	14	1		
353038	Welle	1 994	91	1	57	2	2	-	25	4		
353039	Wenzendorf	2 148	167	2	82	1	31	-	32	7		
353040	Winsen (Luhe), Stadt	10 958	1 222	60	742	83	157	-	115	13		
353041	Wistedt	1 849	109	3	71	2	3	-	27	3		
353042	Wulfsen	842	87	0	64	2	6	-	8	1		
354	Lüchow-Dannenberg	122 070	4 198	144	2 626	163	327	-	789	31		
354001	Bergen (Dumme)	2 549	101	3	66	4	5	-	22	-		
354002	Clenze, Flecken	7 177	214	7	123	12	11	-	56	1		
354003	Damnatz	1 628	41	0	21	0	0	-	16	-		
354004	Dannenberg (Elbe), Stadt	7 637	534	36	315	39	50	-	75	1		
354005	Gartow, Flecken	2 828	137	4	101	5	5	-	13	7		
354006	Göhrde	4 055	89	6	50	7	4	-	23	-		
354007	Gorleben	2 126	100	2	50	2	35	-	11	1		
354008	Gusborn	4 827	133	3	91	1	5	-	32	-		

1) Aufgrund der Umstellung in der niedersächsischen Katasterverwaltung auf das neue „Automatische Liegenschaftskataster-Informationssystem“ (ALKIS) und die dadurch erforderliche Rückmigration der Daten auf die alte Systematik lassen sich die Zahlen mit dem Stand 31.12.2010 und davor nur eingeschränkt vergleichen.

2) Bodenfläche ohne Küstengewässer; - Küstengewässer 271 373 ha ; Bodenfläche mit Küstengewässer 5 030 655 ha.

3) Code 210 u. Code 920 entfallen durch Umstellung auf ALKIS.

von										Land Stat. Region Landkreis Kreisfreie Städte Gemeinde	Schl. Nr.
Betriebsfläche			Erholungsfläche			Verkehrsfläche					
zu- sammen (300)	darunter		zu- sammen (400)	darunter		zu- sammen (500)	darunter				
	Abbau- land (310)	Lagerplatz (330)		Sport- fläche (410)	Grünanl. (420)		Straße (510)	Weg (520)	Bahn- gelände (540)		
10	11	12	13	14	15	16	17	18	19		
-	-	-	3	-	1	30	18	11	-	Padingbüttel	352047
-	-	-	43	40	2	113	31	80	-	Ringstedt	352048
18	12	1	95	33	49	622	223	358	34	Schiffdorf	352050
0	-	0	1	0	1	72	35	22	-	Steinau	352051
0	0	0	2	1	0	108	44	63	-	Stinstedt	352052
1	0	0	8	5	3	164	76	83	-	Wanna	352055
4	2	2	42	15	18	215	124	77	9	Wingst	352056
2	-	2	16	2	3	140	43	88	7	Wremen	352057
26	17	3	53	26	26	880	365	467	40	Beverstedt	352059
57	46	6	119	47	41	965	447	505	1	Hagen im Bremischen	352060
670	500	61	1 499	691	689	6 841	3 603	2 292	603	Harburg	353
30	30	-	4	1	2	84	50	26	-	Appel	353001
2	2	-	14	9	5	55	30	24	-	Asendorf	353002
0	-	-	5	3	1	29	21	8	-	Bendestorf	353003
1	1	-	8	7	1	83	57	24	-	Brackel	353004
59	19	12	165	82	79	539	332	105	83	Buchholz i. d. N., Stadt	353005
3	3	-	7	3	4	38	20	17	0	Dohren	353006
71	69	2	62	12	19	143	64	67	3	Drage	353007
1	-	1	2	1	1	19	10	9	-	Drestedt	353008
4	2	1	32	8	7	221	117	84	7	Egestorf	353009
1	-	1	3	-	3	55	19	32	4	Eyendorf	353010
5	-	1	18	10	1	104	56	40	3	Garlstorf	353011
9	8	0	9	4	5	66	26	33	2	Garstedt	353012
1	1	0	2	1	1	59	15	38	5	Gödenstorf	353013
5	5	-	3	2	1	66	31	31	-	Halvesbostel	353014
2	-	-	17	3	14	110	46	51	10	Handeloh	353015
5	2	1	69	15	54	198	79	115	-	Hanstedt	353016
0	-	-	2	0	1	27	11	16	-	Harmstorf	353017
3	1	0	63	23	8	159	67	69	7	Heidenau	353018
4	1	3	17	8	9	122	76	36	-	Hollenstedt	353019
4	3	1	28	7	19	153	76	58	16	Jesteburg	353020
-	-	-	18	4	13	56	22	26	8	Kakenstorf	353021
1	-	1	1	0	0	51	26	18	6	Königsmoor	353022
7	5	2	24	3	20	166	80	66	9	Marschacht	353023
3	1	1	6	2	5	62	29	26	7	Marxen	353024
1	-	1	7	4	3	51	28	22	-	Moisburg	353025
73	39	1	56	25	31	296	204	69	3	Neu Wulmstorf	353026
10	10	0	4	0	3	103	46	56	-	Otter	353027
21	21	0	7	1	4	67	33	30	-	Regesbostel	353028
91	84	1	88	25	63	361	258	85	7	Rosengarten	353029
1	-	1	21	9	12	135	66	63	4	Salzhausen	353030
170	138	8	262	158	103	1 103	604	184	237	Seevetal	353031
4	-	4	50	25	25	343	156	74	83	Stelle	353032
4	1	3	38	5	16	118	61	52	-	Tespe	353033
25	24	1	10	6	4	143	70	69	3	Toppenstedt	353034
5	1	0	37	16	21	269	125	95	40	Tostedt	353035
1	1	-	3	1	2	155	32	122	-	Undeloh	353036
14	14	0	5	2	1	47	16	31	-	Vierhöfen	353037
4	4	-	4	3	1	73	40	27	2	Welle	353038
2	2	0	4	1	3	87	51	30	-	Wenzendorf	353039
22	8	13	315	192	120	709	396	217	46	Winsen (Luhe), Stadt	353040
1	-	1	5	4	2	71	36	30	4	Wistedt	353041
2	2	-	4	1	3	46	24	17	5	Wulfsen	353042
294	198	20	385	196	158	5 180	2 326	2 492	208	Lüchow-Dannenberg	354
4	4	-	13	6	3	128	66	47	5	Bergen (Dumme)	354001
8	6	1	9	6	3	305	141	159	-	Clenze, Flecken	354002
2	-	2	3	-	3	58	26	32	-	Damnatz	354003
32	30	1	64	24	39	472	217	180	51	Dannenberg (Elbe), Stadt	354004
2	-	2	37	3	22	85	47	36	-	Gartow, Flecken	354005
1	0	-	16	15	0	153	78	70	-	Göhrde	354006
32	0	1	5	3	1	99	34	64	-	Gorleben	354007
2	0	0	6	6	0	193	97	93	2	Gusborn	354008

Noch: 1 Bodenflächen nach Art der tatsächlichen Nutzung in Niedersachsen

Noch: 1.4 Bodenfläche nach Art der tatsächlichen Nutzung am 31.12.2014¹⁾ nach Gemeinden in Niedersachsen (in ha)

Schl. Nr.	Land Stat. Region Landkreis Kreisfreie Städte Gemeinde	Noch:										
		Landwirtschaftsfläche						Waldfläche				
		zu- sammen (600)	darunter						zu- sammen (700)	darunter		
			Ackerland (610)	Grün- land (620) ²⁾	Gar- tenland (630)	Moor (650)	Heide (660)	Brach- land (690)		Laub- wald (710)	Nadel- wald (720)	Misch- wald (730)
20	21	22	23	24	25	26	27	28	29	30		
352047	Padingbüttel	830	149	673	8	-	-	0	2	-	-	-
352048	Ringstedt	1 780	603	1 084	1	80	12	0	519	28	391	86
352050	Schiffdorf	8 612	2 028	5 816	16	621	25	101	633	25	94	327
352051	Steinau	3 287	198	2 707	6	372	-	1	45	11	20	7
352052	Stinstedt	2 707	444	2 009	2	247	-	2	53	12	27	7
352055	Wanna	4 664	875	3 253	10	525	1	0	277	9	155	58
352056	Wingst	3 554	942	2 480	4	113	3	5	1 119	44	591	465
352057	Wremen	2 129	850	1 275	1	-	-	0	7	-	-	5
352059	Beverstedt	14 576	4 626	9 138	83	588	77	57	2 947	380	1 191	1 123
352060	Hagen im Bremischen	14 163	3 982	9 336	21	634	107	78	2 745	152	1 672	423
353	Harburg	65 062	36 202	23 856	572	828	1 769	1 362	35 447	3 498	24 945	6 363
353001	Appel	958	836	98	8	2	3	10	267	9	223	24
353002	Asendorf	778	332	407	2	8	20	7	487	59	376	46
353003	Bendestorf	127	68	48	0	3	2	6	64	13	39	11
353004	Brackel	801	467	285	-	-	2	45	382	60	162	157
353005	Buchholz i. d. N., Stadt	2 394	1 541	558	123	39	90	34	2 559	139	2 068	323
353006	Dohren	813	487	248	0	18	12	49	275	11	226	33
353007	Drage	2 116	1 283	691	27	8	-	44	97	26	1	1
353008	Drestedt	370	294	69	-	1	0	5	125	11	74	38
353009	Egestorf	2 338	1 312	618	4	10	313	80	2 058	67	1 863	115
353010	Eyendorf	893	630	246	1	5	2	8	344	55	277	11
353011	Garlstorf	642	447	181	-	5	8	2	863	169	357	334
353012	Garstedt	775	557	195	2	1	9	9	522	47	400	69
353013	Gödenstorf	827	542	251	1	1	1	31	700	25	370	304
353014	Halvesbostel	1 251	565	654	-	12	4	15	421	58	259	101
353015	Handeloh	1 024	422	328	2	17	237	17	1 245	65	1 017	152
353016	Hanstedt	2 097	992	808	0	26	195	73	3 185	94	2 682	399
353017	Harmstorf	313	142	146	1	7	1	16	204	24	136	41
353018	Heidenau	2 983	1 413	1 384	0	147	7	29	476	98	192	169
353019	Hollenstedt	1 276	618	585	25	12	2	32	503	112	305	63
353020	Jesteburg	971	569	350	5	17	11	19	1 163	96	829	230
353021	Kakenstorf	532	272	200	-	12	20	27	521	33	390	91
353022	Königsmoor	839	331	494	-	10	2	1	30	15	1	8
353023	Marschacht	1 920	817	1 019	18	21	-	35	64	44	1	0
353024	Marxen	778	518	247	0	-	3	10	361	32	310	12
353025	Moisburg	793	553	200	-	17	-	23	149	22	45	74
353026	Neu Wulmstorf	2 792	1 807	652	0	66	77	18	1 573	43	1 113	412
353027	Otter	2 290	1 002	1 168	-	59	18	40	820	220	339	249
353028	Regesbostel	1 048	643	365	-	1	2	36	357	34	273	39
353029	Rosengarten	2 594	2 107	360	71	0	17	39	2 510	335	1 398	761
353030	Salzhausen	1 882	1 146	686	1	8	16	24	1 129	121	874	130
353031	Seevetal	5 401	2 609	2 484	96	15	13	159	1 479	254	861	291
353032	Stelle	2 034	868	1 020	75	8	0	46	743	102	416	185
353033	Tespe	1 697	1 124	523	22	7	2	19	160	47	20	81
353034	Toppenstedt	1 537	938	528	4	24	9	32	1 054	115	684	252
353035	Tostedt	2 034	874	955	1	82	18	59	1 913	248	1 250	395
353036	Undeloh	1 403	443	279	-	33	617	30	3 152	111	2 857	180
353037	Vierhöfen	688	414	266	2	0	5	-	539	20	375	113
353038	Welle	1 138	589	495	-	24	0	29	671	87	518	61
353039	Wenzendorf	1 098	883	150	10	10	5	25	777	50	592	126
353040	Winsen (Luhe), Stadt	6 846	3 795	2 757	69	9	1	127	1 140	215	615	197
353041	Wistedt	1 399	628	666	0	76	6	22	246	84	69	83
353042	Wulfen	568	322	193	2	6	17	28	121	28	86	2
354	Lüchow-Dannenberg	63 443	45 669	16 181	225	66	744	507	45 284	5 619	31 780	7 302
354001	Bergen (Dumme)	1 827	1 179	625	9	2	4	6	446	161	195	78
354002	Clenze, Flecken	3 930	3 088	779	22	2	19	8	2 674	263	1 965	425
354003	Damnatz	1 144	618	512	2	0	-	12	168	98	18	25
354004	Dannenberg (Elbe), Stadt	5 273	3 417	1 742	28	6	22	58	903	164	529	149
354005	Gartow, Flecken	1 395	518	853	13	0	11	0	964	351	548	59
354006	Göhrde	1 321	1 163	144	2	0	11	-	2 469	54	2 046	366
354007	Gorleben	576	295	256	4	6	14	-	1 211	10	1 189	6
354008	Gusborn	2 814	1 944	851	8	0	7	4	1 562	307	971	263

1) Aufgrund der Umstellung in der niedersächsischen Katasterverwaltung auf das neue „Automatische Liegenschaftskataster-Informationssystem“ (ALKIS) und die dadurch erforderliche Rückmigration der Daten auf die alte Systematik lassen sich die Zahlen mit dem Stand 31.12.2010 und davor nur eingeschränkt vergleichen.

2) Code 620 einschließlich Deichfläche.

3) Code 210 u. Code 920 entfallen durch Umstellung auf ALKIS.

4) Code 950 einschließlich Truppenübungsplätze.

5) Differenz zum Vorjahr 3 453 ha; Flächenverbrauch pro Tag 9,46 ha (Niedersachsen)

davon											Siedlungs- und Verkehrs- fläche (100+200, 300 (ohne 310), 400, 500, 940) ⁵⁾	Land Stat. Region Landkreis Kreisfreie Städte Gemeinde	Schl. Nr.
Wasserfläche							Flächen anderer Nutzung						
zu- sammen (800)	darunter						zu- sammen (900)	darunter					
	Fluss (810), Altwas- ser (87A)	Kanal (820)	Bach (840)	Graben (850)	See (860) u. Teich (880)	Sumpf (890)		Schutz- fläche (920) ³⁾	Friedhof (940)	Unland (950) ⁴⁾			
31	32	33	34	35	36	37	38	39	40	41			
30	15	-	-	14	1	1	1	-	1	-	79	Padingbüttel	352047
84	9	-	5	25	3	42	1	-	1	-	243	Ringstedt	352048
522	12	20	22	169	245	54	96	-	10	85	1 490	Schiffdorf	352050
69	-	18	13	29	7	2	5	-	1	4	202	Steinau	352051
47	2	20	7	15	2	0	6	-	1	5	199	Stinstedt	352052
57	13	4	0	36	2	1	11	-	2	9	385	Wanna	352055
239	4	12	4	40	179	0	23	-	3	20	629	Wingst	352056
93	0	19	-	67	4	2	3	-	0	2	284	Wremen	352057
201	32	1	34	46	87	1	34	-	14	17	2 002	Beverstedt	352059
636	331	12	39	67	135	53	160	-	11	148	1 993	Hagen im Bremischen	352060
2 574	867	47	57	483	874	227	432	-	110	307	20 596	Harburg	353
22	-	-	0	1	19	2	2	-	-	2	264	Appel	353001
14	-	-	1	1	11	1	5	-	1	4	186	Asendorf	353002
7	1	-	-	2	4	-	2	-	1	1	189	Bendestorf	353003
4	-	-	-	1	2	1	4	-	1	3	200	Brackel	353004
99	2	-	4	4	87	1	24	-	11	12	2 381	Buchholz i. d. N., Stadt	353005
7	-	-	0	1	5	1	1	-	-	1	118	Dohren	353006
301	130	16	-	95	46	9	28	-	0	28	423	Drage	353007
5	1	-	-	1	3	0	2	-	-	2	69	Drestedt	353008
18	-	-	4	1	13	-	8	-	3	5	449	Egestorf	353009
6	-	-	0	1	6	-	5	-	3	2	123	Eyendorf	353010
3	-	-	-	0	2	1	1	-	1	0	177	Garlstorf	353011
11	3	2	-	2	3	1	4	-	2	3	174	Garstedt	353012
3	-	-	0	0	2	0	3	-	1	1	123	Gödenstorf	353013
7	0	-	1	2	3	0	4	-	1	4	128	Halvesbostel	353014
21	3	-	1	1	14	2	4	-	1	1	398	Handeloh	353015
37	1	-	5	2	27	3	8	-	5	3	605	Hanstedt	353016
6	2	-	-	1	3	0	1	-	-	1	74	Harmstorf	353017
22	2	-	1	3	16	1	5	-	1	3	386	Heidenau	353018
33	5	-	1	1	25	2	4	-	2	1	371	Hollenstedt	353019
28	7	-	0	2	18	-	12	-	10	1	631	Jesteburg	353020
13	6	-	0	1	5	1	1	-	-	1	203	Kakenstorf	353021
18	-	-	-	17	1	-	1	-	1	1	112	Königsmoor	353022
229	119	2	-	57	36	15	7	-	1	6	389	Marschacht	353023
10	2	-	3	4	1	-	4	-	1	3	180	Marxen	353024
24	5	-	-	2	12	5	2	-	1	1	158	Moisburg	353025
37	-	-	-	9	27	1	32	-	8	24	1 154	Neu Wulmstorf	353026
35	5	-	1	7	7	14	10	-	-	2	248	Otter	353027
22	1	-	0	1	13	6	10	-	1	9	170	Regesbostel	353028
15	-	-	0	1	11	2	31	-	5	25	1 140	Rosengarten	353029
28	7	-	0	4	16	1	13	-	4	9	426	Salzhausen	353030
311	127	1	1	45	134	3	47	-	14	33	3 159	Seevetal	353031
164	69	3	8	22	54	8	22	-	5	17	911	Stelle	353032
242	117	-	4	54	49	10	7	-	1	7	380	Tespe	353033
18	-	-	0	3	14	2	7	-	2	5	273	Toppenstedt	353034
32	2	-	0	1	28	1	22	-	6	16	829	Tostedt	353035
16	0	-	1	1	7	7	2	-	2	1	250	Undeloh	353036
28	3	-	-	6	20	-	6	-	1	5	120	Vierhöfen	353037
10	2	-	-	3	5	0	3	-	1	2	169	Welle	353038
10	1	-	-	1	7	1	2	-	-	2	259	Wenzendorf	353039
636	237	22	18	120	108	124	68	-	12	56	2 271	Winsen (Luhe), Stadt	353040
14	5	-	-	4	5	0	3	-	-	3	186	Wistedt	353041
10	2	-	1	0	6	1	4	-	-	4	138	Wulfsen	353042
3 094	1 536	46	57	658	474	303	192	-	65	126	9 923	Lüchow-Dannenberg	354
26	-	-	8	7	8	3	3	-	2	1	245	Bergen (Dumme)	354001
27	-	-	3	10	10	4	10	-	3	7	533	Clenze, Flecken	354002
205	142	-	-	8	32	22	7	-	1	6	104	Damnatz	354003
340	128	5	6	67	94	41	19	-	13	6	1 085	Dannenberg (Elbe), Stadt	354004
203	69	-	-	27	64	43	5	-	3	2	265	Gartow, Flecken	354005
6	-	-	0	2	4	1	1	-	0	0	258	Göhrde	354006
103	77	-	-	5	4	17	1	-	1	0	235	Gorleben	354007
109	59	-	-	37	11	1	8	-	2	5	336	Gusborn	354008

Noch: 1 Bodenflächen nach Art der tatsächlichen Nutzung in Niedersachsen

Noch: 1.4 Bodenfläche nach Art der tatsächlichen Nutzung am 31.12.2014¹⁾ nach Gemeinden in Niedersachsen (in ha)

Schl. Nr.	Land Stat. Region Landkreis Kreisfreie Städte Gemeinde	Bodenfläche insg. ²⁾	Gebäude- und Freifläche								Da-
			zu- sammen (100/200)	darunter							
				Öffentliche Zwecke (110)	Wohnen (130)	Handel- u. Dienstl. (140)	Gewerbe u. Industrie (170)	Mischnutz. mit Wohnen (210) ³⁾	Land- u. Forstw. (270)	Erholung (280)	
354009	Hitzacker (Elbe), Stadt	5 845	313	17	205	13	27	-	40	7	
354010	Höhbeck	1 940	90	1	67	4	4	-	7	1	
354011	Jameln	3 586	125	3	68	4	9	-	37	-	
354012	Karwitz	3 165	116	0	55	1	22	-	15	1	
354013	Küsten	4 129	132	3	78	8	2	-	36	3	
354014	Langendorf	4 087	86	1	59	1	3	-	19	-	
354015	Lemgow	6 447	155	2	119	4	1	-	27	1	
354016	Luckau (Wendland)	2 223	70	1	38	-	6	-	24	-	
354017	Lübbow	1 952	83	1	56	2	3	-	19	1	
354018	Lüchow (Wendland), Stadt	8 910	588	35	338	33	89	-	65	1	
354019	Neu Darchau	2 262	127	1	105	3	4	-	10	3	
354020	Prezelle	4 167	56	1	43	-	0	-	12	0	
354021	Schnackenburg, Stadt	2 370	60	2	35	2	2	-	18	-	
354022	Schnega	5 398	161	3	78	3	11	-	61	0	
354023	Trebel	6 645	127	2	80	4	4	-	37	0	
354024	Waddeweitz	4 881	121	2	66	1	6	-	42	1	
354025	Woltersdorf	2 805	93	4	72	2	3	-	11	-	
354026	Wustrow (Wendland), Stadt	3 001	165	3	125	5	7	-	21	1	
354027	Zernien	5 156	179	2	120	3	9	-	40	-	
354501	Gfg. Gartow	5 092	1	-	1	-	-	-	-	-	
354502	Gfg. Göhrde	5 181	1	0	0	-	0	-	-	-	
355	Lüneburg	132 363	7 793	429	4 893	274	799	-	1 134	91	
355001	Adendorf	1 608	375	10	308	16	26	-	7	5	
355002	Amelinghausen	2 726	189	6	126	6	17	-	24	2	
355003	Artlenburg, Flecken	1 185	74	3	56	2	5	-	7	0	
355004	Bardowick, Flecken	2 327	275	10	166	18	31	-	27	21	
355005	Barendorf	924	82	4	70	3	1	-	4	0	
355006	Barnstedt	1 971	50	0	36	1	-	-	13	0	
355007	Barum	981	134	2	108	2	5	-	15	2	
355008	Betzendorf	3 271	95	2	50	5	6	-	25	1	
355009	Bleckede, Stadt	14 049	609	24	392	19	50	-	112	2	
355010	Boitze	2 541	53	0	17	0	6	-	29	1	
355011	Brietlingen	1 984	169	2	131	2	4	-	23	3	
355012	Dahlem	1 702	52	5	26	-	3	-	18	0	
355013	Dahlenburg, Flecken	4 985	250	4	134	9	43	-	48	4	
355014	Deutsch Evern	1 117	159	3	137	2	9	-	4	2	
355015	Echem	1 072	65	5	43	1	3	-	11	0	
355016	Embsen	2 266	128	3	84	2	12	-	21	0	
355017	Handorf	988	93	2	65	5	8	-	12	1	
355018	Hittbergen	1 464	62	1	35	1	5	-	20	0	
355019	Hohnstorf (Elbe)	1 022	117	2	87	2	5	-	19	1	
355020	Kirchgellersen	1 999	107	3	68	3	12	-	11	3	
355021	Lüdersburg	1 887	59	0	29	0	2	-	24	2	
355022	Lüneburg, Hansestadt	7 034	1 881	277	1 036	112	363	-	23	16	
355023	Mechtersen	1 442	53	1	36	2	0	-	9	1	
355024	Melbeck	1 617	150	5	98	7	32	-	8	-	
355025	Nahrendorf	4 404	130	2	82	5	5	-	32	2	
355026	Neetze	2 686	182	8	104	2	20	-	36	7	
355027	Oldendorf (Luhe)	3 269	93	1	61	2	1	-	25	1	
355028	Radbruch	2 254	106	1	77	0	5	-	18	-	
355029	Rehlingen	6 596	71	1	43	2	1	-	23	0	
355030	Reinstorf	3 029	91	1	56	3	5	-	25	1	
355031	Reppenstedt	1 478	196	6	167	6	4	-	9	1	
355032	Rullstorf	2 282	101	1	72	0	0	-	24	0	
355033	Scharnebeck	2 688	163	13	104	4	12	-	19	3	
355034	Soderstorf	3 586	117	2	80	3	4	-	24	0	
355035	Südergellersen	1 847	95	2	67	1	8	-	13	1	
355036	Thomasburg	2 668	100	1	64	1	3	-	26	2	
355037	Tosterglope	1 953	83	0	63	1	1	-	17	1	
355038	Vastorf	2 185	80	0	35	2	22	-	19	-	
355039	Vögelsen	826	88	2	77	2	1	-	4	1	
355040	Wendisch Evern	1 487	66	1	55	0	1	-	7	1	

1) Aufgrund der Umstellung in der niedersächsischen Katasterverwaltung auf das neue „Automatische Liegenschaftskataster-Informationssystem“ (ALKIS) und die dadurch erforderliche Rückmigration der Daten auf die alte Systematik lassen sich die Zahlen mit dem Stand 31.12.2010 und davor nur eingeschränkt vergleichen.

2) Bodenfläche ohne Küstengewässer; - Küstengewässer 271 373 ha ; Bodenfläche mit Küstengewässer 5 030 655 ha.

3) Code 210 u. Code 920 entfallen durch Umstellung auf ALKIS.

von										Land Stat. Region Landkreis Kreisfreie Städte Gemeinde	Schl. Nr.
Betriebsfläche			Erholungsfläche			Verkehrsfläche					
zu- sammen (300)	darunter		zu- sammen (400)	darunter		zu- sammen (500)	darunter				
	Abbau- land (310)	Lagerplatz (330)		Sport- fläche (410)	Grünanl. (420)		Straße (510)	Weg (520)	Bahn- gelände (540)		
10	11	12	13	14	15	16	17	18	19		
28	24	1	28	12	8	327	135	124	56	Hitzacker (Elbe), Stadt	354009
8	1	1	3	-	3	75	35	40	-	Höhbeck	354010
7	7	-	5	3	2	158	74	75	7	Jameln	354011
27	27	-	2	1	1	107	48	43	15	Karwitz	354012
10	10	-	6	4	2	186	113	73	-	Küsten	354013
8	8	-	5	1	4	169	52	108	7	Langendorf	354014
7	5	0	9	8	1	265	82	180	-	Lemgow	354015
9	4	-	1	0	1	90	44	45	-	Luckau (Wendland)	354016
4	4	-	9	3	6	85	33	48	-	Lübbow	354017
18	6	6	57	19	39	487	257	171	21	Lüchow (Wendland), Stadt	354018
1	0	1	14	5	3	97	70	21	-	Neu Darchau	354019
0	0	-	3	2	0	168	26	136	-	Prezelle	354020
7	4	2	2	2	1	62	32	28	-	Schnackenburg, Stadt	354021
6	5	-	5	2	2	252	128	92	25	Schnega	354022
2	1	0	6	4	2	268	89	175	-	Trebel	354023
29	29	-	3	2	1	199	101	95	-	Waddeweitz	354024
33	19	1	6	5	1	127	61	60	-	Woltersdorf	354025
4	2	0	12	5	7	142	80	58	4	Wustrow (Wendland), Stadt	354026
5	0	3	56	55	1	200	111	72	16	Zernien	354027
-	-	-	-	-	-	162	34	128	-	Gfg. Gartow	354501
-	-	-	-	-	-	60	17	39	-	Gfg. Göhrde	354502
364	207	52	1 436	555	808	5 639	2 989	1 666	323	Lüneburg	355
1	-	1	98	71	26	130	78	20	9	Adendorf	355001
2	-	1	30	9	11	132	65	37	11	Amelinghausen	355002
4	1	2	11	2	6	94	26	29	-	Artlenburg, Flecken	355003
70	2	3	35	8	26	180	82	47	14	Bardowick, Flecken	355004
19	19	-	25	3	22	45	24	10	-	Barendorf	355005
1	1	-	8	3	6	53	30	20	-	Barnstedt	355006
0	-	0	52	45	6	48	32	14	-	Barum	355007
1	-	-	11	3	6	108	56	37	6	Betzendorf	355008
66	56	9	70	17	38	505	275	194	19	Bleckede, Stadt	355009
2	0	0	1	-	1	84	45	26	12	Boitze	355010
1	0	1	70	44	9	103	65	23	-	Brietlingen	355011
2	-	1	5	2	3	57	29	23	-	Dahlem	355012
8	3	1	49	8	39	221	114	72	9	Dahlenburg, Flecken	355013
0	-	-	14	5	9	63	31	15	9	Deusch Evern	355014
2	-	-	5	3	1	61	18	24	7	Echem	355015
14	-	-	13	5	8	103	59	29	6	Embsen	355016
0	-	0	20	4	15	86	27	44	-	Handorf	355017
-	-	-	9	2	6	39	23	16	-	Hittbergen	355018
14	13	1	22	7	12	50	27	13	6	Hohnstorf (Elbe)	355019
7	6	-	19	5	15	69	37	30	-	Kirchgellersen	355020
0	-	0	149	144	5	56	38	17	-	Lüdersburg	355021
39	19	19	386	55	328	797	389	102	88	Lüneburg, Hansestadt	355022
0	0	-	13	7	6	44	19	24	-	Mechtersen	355023
7	3	1	32	4	21	80	35	22	6	Melbeck	355024
4	1	2	13	6	7	181	73	72	25	Nahrendorf	355025
3	0	1	13	4	9	109	73	28	5	Neetze	355026
15	14	-	10	1	8	100	61	34	2	Oldendorf (Luhe)	355027
1	-	0	13	5	8	124	33	60	11	Radbruch	355028
-	-	-	7	4	3	128	56	64	-	Rehlingen	355029
2	-	-	6	1	5	98	69	20	-	Reinstorf	355030
2	2	0	21	6	15	75	50	24	-	Reppenstedt	355031
13	13	0	22	4	15	89	57	24	7	Rullstorf	355032
16	13	2	30	9	21	197	68	42	23	Scharnebeck	355033
2	1	1	7	3	4	130	84	38	7	Soderstorf	355034
1	-	-	9	2	8	59	45	10	-	Südergellersen	355035
0	0	0	11	3	7	89	65	22	1	Thomasburg	355036
3	2	-	4	1	4	60	48	12	-	Tosterglope	355037
24	22	2	20	3	17	92	45	26	20	Vastorf	355038
2	-	2	20	3	16	35	27	7	0	Vögelsen	355039
0	-	-	9	3	6	90	29	20	15	Wendisch Evern	355040

Noch: 1 Bodenflächen nach Art der tatsächlichen Nutzung in Niedersachsen

Noch: 1.4 Bodenfläche nach Art der tatsächlichen Nutzung am 31.12.2014¹⁾ nach Gemeinden in Niedersachsen (in ha)

Schl. Nr.	Land Stat. Region Landkreis Kreisfreie Städte Gemeinde	Noch:										
		Landwirtschaftsfläche						Waldfläche				
		zu- sammen (600)	darunter						zu- sammen (700)	darunter		
			Ackerland (610)	Grün- land (620) ²⁾	Gar- tenland (630)	Moor (650)	Heide (660)	Brach- land (690)		Laub- wald (710)	Nadel- wald (720)	Misch- wald (730)
20	21	22	23	24	25	26	27	28	29	30		
354009	Hitzacker (Elbe), Stadt	2 351	1 619	676	16	-	11	28	2 502	109	1 889	472
354010	Höhbeck	1 025	458	494	16	-	47	8	461	40	348	69
354011	Jameln	2 308	1 840	453	3	1	8	2	935	120	678	126
354012	Karwitz	854	703	141	1	0	4	4	2 050	38	1 641	366
354013	Küsten	2 784	2 054	718	5	2	2	3	972	167	737	54
354014	Langendorf	1 821	950	842	2	2	3	21	1 713	401	1 169	132
354015	Lemgow	4 416	3 361	885	5	20	-	138	1 453	403	641	303
354016	Luckau (Wendland)	1 730	1 175	549	2	1	0	3	286	215	55	5
354017	Lübbow	1 358	1 072	279	0	-	1	3	335	41	265	11
354018	Lüchow (Wendland), Stadt	6 200	5 160	974	27	2	1	22	1 340	517	393	390
354019	Neu Darchau	875	594	242	5	-	26	9	970	162	396	389
354020	Prezelle	1 989	1 358	416	6	17	69	119	1 899	46	1 754	58
354021	Schnackenburg, Stadt	1 617	861	746	7	1	2	1	341	122	138	73
354022	Schnega	3 344	2 717	592	9	5	12	10	1 596	177	1 252	153
354023	Trebel	3 657	2 345	860	4	-	416	31	2 523	266	1 764	472
354024	Waddeweitz	2 531	2 202	292	4	-	33	0	1 981	56	1 811	99
354025	Woltersdorf	1 930	1 701	210	4	-	-	14	575	132	315	98
354026	Wustrow (Wendland), Stadt	2 142	1 263	860	14	-	1	4	433	376	27	18
354027	Zernien	2 211	2 008	174	4	-	23	1	2 494	39	2 056	392
354501	Gfg. Gartow	18	2	17	-	-	-	-	4 905	85	4 648	172
354502	Gfg. Gohrde	1	1	-	-	-	-	-	5 119	697	2 342	2 080
355	Lüneburg	68 051	47 529	18 706	311	67	358	993	43 271	4 489	31 075	7 034
355001	Adendorf	649	487	130	3	16	7	7	322	18	257	41
355002	Amelinghausen	1 483	1 321	113	4	4	31	10	852	93	629	125
355003	Artlenburg, Flecken	795	558	210	5	1	-	20	76	19	18	13
355004	Bardowick, Flecken	1 210	895	209	47	9	5	42	503	19	442	20
355005	Barendorf	312	295	9	5	-	1	1	434	67	207	160
355006	Barnstedt	1 086	884	158	-	4	15	25	754	59	534	157
355007	Barum	613	392	213	1	-	1	5	88	16	59	7
355008	Betzendorf	1 669	1 606	42	1	2	4	11	1 375	53	938	381
355009	Bleckede, Stadt	8 262	4 356	3 698	10	-	11	172	3 391	422	2 207	662
355010	Boitze	1 358	1 136	181	1	-	1	34	1 037	29	990	8
355011	Brietlingen	1 256	853	381	3	2	2	11	302	107	134	50
355012	Dahlem	1 026	951	70	0	1	1	1	553	10	493	47
355013	Dahlenburg, Flecken	2 480	1 971	467	4	2	9	22	1 938	100	1 723	90
355014	Deutsch Evern	273	193	71	1	-	2	6	449	33	404	9
355015	Echem	781	352	424	0	-	-	4	85	60	11	2
355016	Embsen	1 049	925	100	0	0	2	21	922	129	656	128
355017	Handorf	665	479	179	1	1	2	2	69	27	7	7
355018	Hittbergen	1 165	686	470	-	-	0	8	66	44	3	7
355019	Hohnstorf (Elbe)	637	370	260	-	-	2	5	29	8	9	6
355020	Kirchgellersen	868	697	153	1	3	7	3	915	131	639	134
355021	Lüdersburg	1 085	710	363	-	-	-	11	500	332	80	85
355022	Lüneburg, Hansestadt	1 744	1 379	320	10	1	2	30	1 938	286	979	595
355023	Mechtersen	836	489	324	-	2	20	1	483	53	411	6
355024	Melbeck	804	665	121	-	2	1	15	520	50	342	127
355025	Nahrendorf	2 334	1 938	360	9	7	10	8	1 722	58	1 450	207
355026	Neetze	1 579	1 141	420	-	-	5	3	781	51	669	49
355027	Oldendorf (Luhe)	1 701	1 414	232	-	0	20	32	1 325	107	1 002	200
355028	Radbruch	806	513	269	2	3	13	4	1 170	229	827	97
355029	Rehlingen	1 517	1 259	157	2	-	83	15	4 192	117	3 760	311
355030	Reinstorf	1 788	1 592	190	0	-	2	4	1 034	42	918	69
355031	Reppenstedt	675	544	115	3	2	10	-	497	69	370	49
355032	Rullstorf	1 254	821	407	12	-	6	7	782	65	618	95
355033	Scharnebeck	1 234	898	330	-	-	0	0	959	296	260	391
355034	Soderstorf	1 434	1 131	184	57	1	50	11	1 859	119	1 502	199
355035	Südergellersen	864	715	131	0	1	6	9	797	128	541	124
355036	Thomasburg	1 537	1 359	163	1	3	9	3	906	111	702	91
355037	Tosterglope	1 069	977	73	1	-	4	13	718	21	457	229
355038	Vastorf	1 154	1 032	101	8	1	7	5	804	120	584	97
355039	Vögelsen	549	457	86	1	-	1	4	127	16	90	14
355040	Wendisch Evern	565	529	23	0	-	1	11	339	12	262	55

1) Aufgrund der Umstellung in der niedersächsischen Katasterverwaltung auf das neue „Automatische Liegenschaftskataster-Informationssystem“ (ALKIS) und die dadurch erforderliche Rückmigration der Daten auf die alte Systematik lassen sich die Zahlen mit dem Stand 31.12.2010 und davor nur eingeschränkt vergleichen.

2) Code 620 einschließlich Deichfläche.

3) Code 210 u. Code 920 entfallen durch Umstellung auf ALKIS.

4) Code 950 einschließlich Truppenübungsplätze.

5) Differenz zum Vorjahr 3 453 ha; Flächenverbrauch pro Tag 9,46 ha (Niedersachsen)

davon											Siedlungs- und Verkehrs- fläche (100+200, 300 (ohne 310), 400, 500, 940) ⁵⁾	Land Stat. Region Landkreis Kreisfreie Städte Gemeinde	Schl. Nr.
Wasserfläche							Flächen anderer Nutzung						
zu- sammen (800)	darunter						zu- sammen (900)	darunter					
	Fluss (810), Altwas- ser (87A)	Kanal (820)	Bach (840)	Graben (850)	See (860) u. Teich (880)	Sumpf (890)		Schutz- fläche (920) ³⁾	Friedhof (940)	Unland (950) ⁴⁾			
31	32	33	34	35	36	37	38	39	40	41			
281	219	-	3	5	27	15	15	-	4	11	676	Hitzacker (Elbe), Stadt	354009
273	142	-	-	7	51	73	5	-	2	3	176	Höhbeck	354010
45	10	-	9	15	11	1	3	-	2	1	290	Jameln	354011
7	-	-	1	2	5	0	2	-	1	1	226	Karwitz	354012
35	-	-	5	16	13	1	3	-	2	2	326	Küsten	354013
278	215	-	-	17	15	31	7	-	1	6	261	Langendorf	354014
134	-	8	-	114	8	4	8	-	3	5	434	Lemgow	354015
34	10	-	8	13	3	0	3	-	1	1	168	Luckau (Wendland)	354016
55	-	-	-	37	17	1	23	-	1	22	179	Lübbow	354017
195	50	17	5	91	26	6	24	-	8	16	1 153	Lüchow (Wendland), Stadt	354018
166	156	-	2	1	4	2	12	-	2	9	241	Neu Darchau	354019
49	-	1	-	37	3	8	2	-	2	0	228	Prezelle	354020
272	207	-	-	18	22	20	8	-	1	7	128	Schnackenburg, Stadt	354021
29	-	-	2	15	11	1	5	-	2	3	420	Schnega	354022
60	14	-	-	38	6	2	2	-	1	0	405	Trebel	354023
11	-	-	0	4	5	2	5	-	3	2	325	Waddeweitz	354024
40	-	13	-	26	1	0	2	-	1	0	240	Woltersdorf	354025
95	38	2	5	33	12	5	9	-	2	7	322	Wustrow (Wendland), Stadt	354026
9	-	-	-	2	7	0	1	-	1	0	441	Zernien	354027
6	-	-	-	6	-	-	-	-	-	-	163	Gfg. Gartow	354501
-	-	-	-	-	-	-	0	-	0	-	60	Gfg. Göhrde	354502
3 572	1 842	155	104	733	503	206	2 238	-	129	2 070	15 154	Lüneburg	355
22	-	13	-	4	5	-	11	-	7	4	611	Adendorf	355001
31	3	-	0	4	23	1	7	-	3	4	356	Amelinghausen	355002
127	71	21	-	26	7	0	4	-	1	3	182	Artlenburg, Flecken	355003
43	11	-	2	24	4	2	11	-	4	7	562	Bardowick, Flecken	355004
4	-	-	-	1	1	2	4	-	2	1	153	Barendorf	355005
12	-	-	4	1	3	4	6	-	1	5	113	Barnstedt	355006
42	11	5	-	10	15	2	2	-	1	1	235	Barum	355007
7	-	-	1	1	4	1	6	-	1	5	215	Betzendorf	355008
892	590	1	23	94	73	90	254	-	9	245	1 204	Bleckede, Stadt	355009
6	-	-	1	2	3	-	1	-	-	1	139	Boitze	355010
78	25	9	0	30	10	4	6	-	1	4	343	Brietlingen	355011
6	1	-	-	3	1	0	2	-	-	2	115	Dahlem	355012
26	6	-	0	9	10	1	13	-	3	9	529	Dahlenburg, Flecken	355013
12	7	-	0	1	3	0	147	-	3	144	240	Deutsch Evern	355014
71	1	6	25	32	1	5	1	-	1	0	135	Echem	355015
8	-	-	2	2	4	0	29	-	3	5	262	Embsen	355016
38	-	4	2	20	11	-	18	-	2	16	200	Handorf	355017
108	62	-	13	18	15	-	16	-	1	15	110	Hittbergen	355018
135	89	-	1	27	17	0	19	-	1	17	191	Hohnstorf (Elbe)	355019
13	-	-	1	3	7	2	2	-	1	1	196	Kirchgellersen	355020
34	2	-	2	11	19	1	3	-	0	3	265	Lüdersburg	355021
138	34	14	6	17	54	8	111	-	48	57	3 132	Lüneburg, Hansestadt	355022
11	-	-	2	3	4	2	2	-	1	2	110	Mechtersen	355023
17	6	-	2	1	6	1	6	-	2	4	268	Melbeck	355024
13	-	-	2	6	4	1	7	-	1	6	328	Nahrendorf	355025
14	6	-	-	5	2	1	5	-	2	3	308	Neetze	355026
20	8	-	1	4	5	3	5	-	1	4	204	Oldendorf (Luhe)	355027
20	-	-	1	10	6	3	14	-	1	13	245	Radbruch	355028
21	4	-	2	2	8	5	661	-	-	661	206	Rehlingen	355029
6	0	-	0	2	2	1	5	-	2	2	198	Reinstorf	355030
6	-	-	0	2	3	-	6	-	3	3	295	Reppenstedt	355031
16	2	2	1	9	2	-	6	-	2	4	214	Rullstorf	355032
86	-	49	0	27	9	0	5	-	-	1	392	Scharnebeck	355033
32	4	-	2	4	19	3	4	-	1	3	256	Soderstorf	355034
10	-	-	2	4	3	1	11	-	1	10	166	Südergellersen	355035
21	6	-	3	3	10	0	3	-	1	2	201	Thomasburg	355036
10	-	-	1	0	9	0	5	-	-	5	149	Tosterglope	355037
8	-	-	-	2	4	2	3	-	1	2	194	Vastorf	355038
4	-	-	0	3	1	-	2	-	1	0	145	Vögelsen	355039
29	-	19	0	1	4	5	387	-	1	382	167	Wendisch Evern	355040

Noch: 1 Bodenflächen nach Art der tatsächlichen Nutzung in Niedersachsen

Noch: 1.4 Bodenfläche nach Art der tatsächlichen Nutzung am 31.12.2014¹⁾ nach Gemeinden in Niedersachsen (in ha)

Schl. Nr.	Land Stat. Region Landkreis Kreisfreie Städte Gemeinde	Bodenfläche insg. ²⁾	Gebäude- und Freifläche								Da-
			zu-sammen (100/200)	darunter							
				Öffentliche Zwecke (110)	Wohnen (130)	Handel- u. Dienstl. (140)	Gewerbe u. Industrie (170)	Mischnutz. mit Wohnen (210) ³⁾	Land- u. Forstw. (270)	Erholung (280)	
355041	Westergellersen	2 038	85	2	67	1	1	-	14	-	
355042	Wittorf	1 202	93	1	48	3	19	-	16	1	
355049	Amt Neuhaus	23 724	575	10	233	16	37	-	269	1	
356	Osterholz	65 080	6 236	439	3 806	209	343	-	1 253	97	
356001	Axstedt	1 071	96	29	53	2	1	-	9	0	
356002	Grasberg	5 555	632	10	336	9	21	-	242	4	
356003	Hambergen	3 028	312	11	233	8	15	-	33	2	
356004	Holste	3 534	102	0	54	2	4	-	34	6	
356005	Lilienthal	7 209	863	48	520	35	50	-	189	15	
356006	Lübbstedt	1 232	49	1	33	0	1	-	13	0	
356007	Osterholz-Scharmbeck, Stadt	14 691	1 439	202	824	66	96	-	206	26	
356008	Ritterhude	3 288	583	20	411	41	47	-	47	7	
356009	Schwanewede	13 221	1 104	93	685	26	82	-	179	23	
356010	Vollersode	4 637	250	3	142	4	12	-	73	13	
356011	Worpswede	7 614	804	23	515	16	12	-	230	2	
357	Rotenburg (Wümme)	207 037	11 501	591	6 379	624	847	-	2 342	261	
357001	Ahausen	3 452	151	3	99	3	9	-	28	3	
357002	Alfstedt	1 622	72	1	37	2	5	-	21	-	
357003	Anderlingen	3 567	107	1	52	2	4	-	40	1	
357004	Basdahl	3 234	135	2	74	2	11	-	38	4	
357005	Bötersen	1 985	88	1	50	4	3	-	27	0	
357006	Bothel	1 675	149	4	93	4	16	-	17	13	
357007	Breddorf	3 647	121	1	63	2	9	-	34	1	
357008	Bremervörde, Stadt	15 018	1 136	57	660	119	62	-	171	40	
357009	Brockel	2 512	112	2	65	8	9	-	21	0	
357010	Bülstedt	2 559	70	1	41	1	2	-	24	1	
357011	Deinstedt	2 020	82	1	42	1	2	-	26	-	
357012	Ebersdorf	2 883	107	1	53	3	5	-	38	0	
357013	Elsdorf	4 901	201	3	96	6	12	-	66	7	
357014	Farven	2 544	71	1	34	1	3	-	29	1	
357015	Fintel	3 608	211	3	151	9	8	-	33	1	
357016	Gnarrenburg	12 291	709	13	466	33	46	-	131	6	
357017	Gross Meckelsen	1 234	45	0	21	3	0	-	19	0	
357018	Gyhum	4 854	233	8	122	10	38	-	47	0	
357019	Hamersen	1 361	45	1	20	2	1	-	21	-	
357020	Hassendorf	1 167	94	1	58	3	1	-	7	12	
357021	Heeslingen	8 231	442	7	236	12	31	-	120	16	
357022	Hellwege	2 745	112	3	69	2	1	-	23	13	
357023	Helvesiek	2 178	79	0	38	1	10	-	26	1	
357024	Hemsbünde	2 233	111	1	61	4	12	-	22	1	
357025	Hemslingen	2 747	120	1	80	3	6	-	24	0	
357026	Hepstedt	2 996	78	3	44	0	2	-	27	1	
357027	Hipstedt	2 938	106	1	72	3	1	-	26	2	
357028	Horstedt	2 250	99	3	58	1	3	-	30	1	
357029	Kalbe	1 025	43	0	30	0	1	-	10	0	
357030	Kirchtimke	1 615	64	1	47	1	1	-	11	0	
357031	Kirchwalsede	3 691	118	3	56	5	6	-	39	3	
357032	Klein Meckelsen	1 459	73	3	43	2	-	-	23	-	
357033	Lauenbrück	2 189	133	11	93	2	10	-	11	0	
357034	Lengbostel	508	40	0	24	6	2	-	9	-	
357035	Oerel	3 370	161	5	92	4	8	-	48	0	
357036	Ostereistedt	2 850	125	1	46	2	5	-	41	1	
357037	Reeßum	2 848	136	1	81	4	5	-	41	1	
357038	Rhade	2 444	91	2	55	3	5	-	19	1	
357039	Rotenburg (Wümme), Stadt	9 900	987	162	505	64	130	-	70	9	
357040	Sandbostel	3 154	114	1	55	3	7	-	43	1	
357041	Scheeßel	14 970	797	18	407	31	70	-	220	5	
357042	Seedorf	1 870	184	117	36	5	5	-	20	0	
357043	Selsingen	4 186	244	11	133	17	11	-	52	7	
357044	Sittensen	1 855	321	10	186	65	39	-	15	1	
357045	Sottrum	2 858	412	17	234	31	44	-	29	48	
357046	Stemmen	2 465	69	1	39	4	1	-	21	3	

1) Aufgrund der Umstellung in der niedersächsischen Katasterverwaltung auf das neue „Automatische Liegenschaftskataster-Informationssystem“ (ALKIS) und die dadurch erforderliche Rückmigration der Daten auf die alte Systematik lassen sich die Zahlen mit dem Stand 31.12.2010 und davor nur eingeschränkt vergleichen.

2) Bodenfläche ohne Küstengewässer; - Küstengewässer 271 373 ha ; Bodenfläche mit Küstengewässer 5 030 655 ha.

3) Code 210 u. Code 920 entfallen durch Umstellung auf ALKIS.

von										Land Stat. Region Landkreis Kreisfreie Städte Gemeinde	Schl. Nr.
Betriebsfläche			Erholungsfläche			Verkehrsfläche					
zu- sammen (300)	darunter		zu- sammen (400)	darunter		zu- sammen (500)	darunter				
	Abbau- land (310)	Lagerplatz (330)		Sport- fläche (410)	Grünanl. (420)		Straße (510)	Weg (520)	Bahn- gelände (540)		
10	11	12	13	14	15	16	17	18	19		
0	0	0	38	27	8	61	36	22	-	Westergellersen	355041
0	-	-	15	1	14	65	29	29	-	Wittorf	355042
15	13	1	22	13	10	649	417	225	2	Amt Neuhaus	355049
209	119	33	597	290	297	3 067	1 681	1 058	113	Osterholz	356
2	1	0	4	3	1	58	29	22	7	Axstedt	356001
4	1	3	17	10	7	177	124	43	-	Grasberg	356002
25	5	6	17	10	7	165	83	56	16	Hambergen	356003
3	2	-	36	5	31	158	94	54	-	Holste	356004
4	2	1	65	35	27	311	189	95	-	Lilienthal	356005
0	-	0	2	1	1	66	36	18	11	Lübberstedt	356006
50	36	2	172	74	98	781	409	276	46	Osterholz-Scharmbeck, Stadt	356007
2	-	1	49	14	35	228	146	47	9	Ritterhude	356008
72	48	15	124	67	58	545	309	193	4	Schwanewede	356009
34	24	0	56	39	14	209	77	109	-	Vollersode	356010
14	1	4	55	33	19	369	186	145	20	Worpswede	356011
1 399	1 219	89	1 199	492	630	9 521	4 615	3 872	333	Rotenburg (Wümme)	357
1	1	0	41	4	36	137	75	48	1	Ahausen	357001
4	3	0	4	2	2	68	37	31	-	Alfstedt	357002
7	5	2	3	3	1	112	61	49	-	Anderlingen	357003
1	1	-	8	2	7	139	69	64	5	Basdahl	357004
11	8	1	12	6	6	105	35	48	4	Bötersen	357005
8	-	5	19	9	7	83	43	34	-	Bothel	357006
2	-	2	4	2	2	179	90	86	4	Breddorf	357007
29	21	9	90	30	54	709	369	268	51	Bremervörde, Stadt	357008
2	-	1	11	4	6	95	37	52	-	Brockel	357009
44	43	-	3	2	1	108	51	56	-	Bülstedt	357010
1	-	-	2	1	1	76	41	35	0	Deinstedt	357011
4	3	-	5	4	2	125	47	78	-	Ebersdorf	357012
92	89	1	8	6	2	250	157	68	4	Elsdorf	357013
19	16	0	4	4	1	93	56	34	1	Farven	357014
2	-	0	26	4	22	159	73	84	-	Fintel	357015
383	373	8	41	21	16	533	266	229	17	Gnarrenburg	357016
-	-	-	3	2	1	84	45	25	5	Gross Meckelsen	357017
149	148	1	32	6	19	229	130	74	7	Gyhum	357018
1	-	-	2	2	0	57	33	23	-	Hamersen	357019
3	-	0	10	3	5	55	26	19	3	Hassendorf	357020
15	4	4	24	11	14	316	185	111	16	Heeslingen	357021
5	5	0	8	2	6	115	50	56	-	Hellwege	357022
19	-	0	45	17	28	81	48	33	-	Helvesiek	357023
6	-	4	13	3	9	91	49	28	-	Hemsbünde	357024
4	1	-	14	6	7	111	44	54	-	Hemslingen	357025
-	-	-	9	2	2	129	48	76	5	Hepstedt	357026
4	0	2	25	4	6	96	43	48	4	Hipstedt	357027
14	12	1	5	3	2	115	64	51	-	Horstedt	357028
-	-	-	2	1	0	72	40	21	1	Kalbe	357029
-	-	-	6	4	2	73	34	39	-	Kirchtimke	357030
13	12	1	10	4	6	149	64	78	-	Kirchwalsede	357031
-	-	-	1	1	1	52	22	27	2	Klein Meckelsen	357032
1	-	1	44	4	38	113	39	33	10	Lauenbrück	357033
-	-	-	1	-	1	30	24	4	-	Lengnbostel	357034
8	7	2	14	8	6	186	78	87	15	Oerel	357035
36	36	-	6	2	4	100	53	41	6	Ostereistedt	357036
25	21	3	10	3	7	163	96	61	-	Reeßum	357037
43	43	0	4	2	1	103	50	48	6	Rhade	357038
39	12	14	113	33	80	696	255	210	33	Rotenburg (Wümme), Stadt	357039
18	16	1	17	7	10	105	67	34	3	Sandbostel	357040
24	18	5	153	108	42	699	322	293	16	Scheeßel	357041
4	4	-	2	1	2	74	31	35	7	Seedorf	357042
1	1	0	22	7	9	184	98	73	11	Selsingen	357043
8	-	8	69	55	14	124	79	33	2	Sittensen	357044
10	-	0	54	18	28	195	126	45	6	Sottrum	357045
-	-	-	3	2	1	102	44	42	2	Stemmen	357046

Noch: 1 Bodenflächen nach Art der tatsächlichen Nutzung in Niedersachsen

Noch: 1.4 Bodenfläche nach Art der tatsächlichen Nutzung am 31.12.2014¹⁾ nach Gemeinden in Niedersachsen (in ha)

Schl. Nr.	Land Stat. Region Landkreis Kreisfreie Städte Gemeinde	Noch:										
		Landwirtschaftsfläche						Waldfläche				
		zu- sammen (600)	darunter					zu- sammen (700)	darunter			
			Ackerland (610)	Grün- land (620) ²⁾	Gar- tenland (630)	Moor (650)	Heide (660)		Brach- land (690)	Laub- wald (710)	Nadel- wald (720)	Misch- wald (730)
20	21	22	23	24	25	26	27	28	29	30		
355041	Westergellersen	758	562	179	0	-	4	10	1 084	57	639	386
355042	Wittorf	959	620	326	2	-	-	8	35	7	2	17
355049	Amt Neuhaus	14 169	7 381	6 292	114	0	-	379	6 538	698	4 249	1 486
356	Osterholz	44 433	10 240	32 181	94	1 609	164	92	7 657	1 025	3 964	2 064
356001	Axstedt	537	186	333	2	13	1	0	369	34	256	78
356002	Grasberg	4 619	984	3 531	17	86	2	0	57	3	31	18
356003	Hambergen	2 092	615	1 283	1	177	13	2	392	38	219	114
356004	Holste	1 844	699	1 064	5	45	27	3	1 355	144	892	260
356005	Lilienthal	5 480	525	4 801	18	99	6	22	203	40	34	46
356006	Lübberstedt	640	180	459	-	-	1	0	469	32	167	261
356007	Osterholz-Scharmbeck, Stadt	10 177	2 173	7 245	11	677	39	5	1 539	260	612	459
356008	Ritterhude	2 080	508	1 517	8	6	8	31	256	49	38	117
356009	Schwanewede	7 769	2 849	4 729	11	115	49	16	1 936	310	1 051	473
356010	Vollersode	3 283	719	2 237	5	312	6	2	752	59	580	98
356011	Worpswede	5 913	801	4 982	17	80	13	9	328	57	82	139
357	Rotenburg (Wümme)	145 874	75 340	60 979	167	6 334	1 523	1 320	34 529	3 203	16 643	12 539
357001	Ahausen	2 001	1 399	552	0	14	20	12	1 078	42	805	194
357002	Alfstedt	1 343	613	715	-	14	0	-	100	4	4	80
357003	Anderlingen	2 972	1 698	1 056	-	129	73	15	342	39	115	167
357004	Basdahl	2 403	805	1 503	1	60	25	8	529	96	125	294
357005	Bötersen	1 559	1 084	379	1	75	5	13	176	26	65	64
357006	Bothel	1 174	660	507	-	-	-	5	224	33	60	123
357007	Breddorf	3 059	2 333	612	-	18	80	13	224	5	192	11
357008	Bremervörde, Stadt	10 321	3 672	6 081	9	347	38	159	2 447	170	847	1 287
357009	Brockel	1 210	636	529	1	19	-	25	1 051	147	513	363
357010	Bülstedt	1 814	953	818	4	27	2	8	493	13	155	191
357011	Deinstedt	1 660	1 107	514	-	14	16	6	168	28	27	98
357012	Ebersdorf	2 272	1 108	1 132	3	20	8	2	337	22	253	60
357013	Elsdorf	4 104	2 146	1 669	1	65	221	2	215	30	151	23
357014	Farven	2 056	1 033	907	-	93	20	1	293	39	100	143
357015	Fintel	2 557	1 520	912	0	102	2	16	615	96	372	105
357016	Gnarrenburg	9 043	2 173	5 887	0	838	74	24	1 285	67	512	538
357017	Gross Meckelsen	743	520	220	-	-	2	-	345	11	164	169
357018	Gyhum	3 484	1 541	1 725	0	170	7	41	656	101	205	168
357019	Hamersen	1 129	569	546	-	9	5	0	115	15	89	11
357020	Hassendorf	848	436	376	0	30	1	4	145	29	52	51
357021	Heeslingen	6 347	4 371	1 670	-	179	100	12	973	170	522	263
357022	Hellwege	1 440	807	504	2	100	9	16	904	15	613	210
357023	Helvesiek	1 665	1 000	569	5	79	7	2	270	76	108	77
357024	Hemsbünde	1 281	788	440	-	8	8	30	698	57	287	305
357025	Hemslingen	2 070	1 185	656	0	175	-	52	414	53	198	116
357026	Hepstedt	2 194	950	1 142	-	17	79	3	571	38	316	213
357027	Hipstedt	1 555	382	1 007	4	146	13	3	1 118	35	918	158
357028	Horstedt	1 708	867	720	1	83	12	25	298	34	96	145
357029	Kalbe	744	477	212	-	46	9	1	153	3	55	95
357030	Kirchtimke	1 217	614	534	-	65	1	2	238	12	85	125
357031	Kirchwalsede	2 441	1 276	820	0	293	1	48	933	57	384	472
357032	Klein Meckelsen	1 120	517	590	-	6	6	-	204	23	85	89
357033	Lauenbrück	1 146	560	346	0	208	7	24	706	94	410	176
357034	Lengembostel	392	187	204	-	-	0	-	36	2	15	12
357035	Oerel	2 472	966	1 409	21	45	21	10	512	15	302	189
357036	Ostereistedt	2 266	1 081	996	0	141	40	7	289	38	137	108
357037	Reeßum	2 211	1 453	690	4	35	0	26	274	41	132	88
357038	Rhade	1 767	824	803	0	13	106	18	420	12	298	108
357039	Rotenburg (Wümme), Stadt	4 986	2 115	2 373	33	300	0	156	2 924	170	1 143	1 309
357040	Sandbostel	2 434	1 032	1 182	-	139	68	11	416	10	319	64
357041	Scheeßel	11 395	6 995	3 793	7	457	44	86	1 755	269	658	639
357042	Seedorf	1 033	676	302	-	13	30	10	284	4	151	126
357043	Selsingen	3 083	1 528	1 349	-	154	45	5	561	27	368	96
357044	Sittensen	1 137	441	555	-	110	19	8	179	15	98	60
357045	Sottrum	1 763	963	726	4	31	12	24	378	17	267	68
357046	Stemmen	1 964	733	599	-	351	26	254	218	29	85	87

1) Aufgrund der Umstellung in der niedersächsischen Katasterverwaltung auf das neue „Automatische Liegenschaftskataster-Informationssystem“ (ALKIS) und die dadurch erforderliche Rückmigration der Daten auf die alte Systematik lassen sich die Zahlen mit dem Stand 31.12.2010 und davor nur eingeschränkt vergleichen.

2) Code 620 einschließlich Deichfläche.

3) Code 210 u. Code 920 entfallen durch Umstellung auf ALKIS.

4) Code 950 einschließlich Truppenübungsplätze.

5) Differenz zum Vorjahr 3 453 ha; Flächenverbrauch pro Tag 9,46 ha (Niedersachsen)

davon											Siedlungs- und Verkehrs- fläche (100+200, 300 (ohne 310), 400, 500, 940) ⁵⁾	Land Stat. Region Landkreis Kreisfreie Städte Gemeinde	Schl. Nr.
Wasserfläche							Flächen anderer Nutzung						
zu- sammen (800)	darunter						zu- sammen (900)	darunter					
	Fluss (810), Altwas- ser (87A)	Kanal (820)	Bach (840)	Graben (850)	See (860) u. Teich (880)	Sumpf (890)		Schutz- fläche (920) ³⁾	Friedhof (940)	Unland (950) ⁴⁾			
31	32	33	34	35	36	37	38	39	40	41			
11	2	-	2	5	2	0	1	-	1	1	185	Westergellersen	355041
32	2	10	0	14	5	1	3	-	1	2	174	Wittorf	355042
1 335	889	2	-	287	105	51	421	-	12	409	1 260	Amt Neuhaus	355049
1 721	809	9	52	455	181	215	1 161	-	36	1 123	10 026	Osterholz	356
3	-	-	-	2	1	-	2	-	1	1	159	Axstedt	356001
44	11	-	-	32	1	-	3	-	2	1	832	Grasberg	356002
22	-	-	1	14	6	1	3	-	1	1	516	Hambergen	356003
25	-	-	3	4	11	7	12	-	1	11	298	Holste	356004
280	39	-	9	143	17	73	5	-	4	0	1 244	Lilienthal	356005
4	-	-	3	0	1	-	1	-	1	-	118	Lübbstedt	356006
238	38	3	10	91	44	51	296	-	9	286	2 416	Osterholz-Scharmbeck, Stadt	356007
80	28	-	2	18	11	20	9	-	4	5	867	Ritterhude	356008
851	666	0	7	72	72	35	820	-	7	812	1 805	Schwanewede	356009
50	8	-	15	15	12	0	3	-	1	1	527	Vollersode	356010
123	18	6	2	65	5	27	8	-	3	4	1 244	Worpswede	356011
2 206	263	19	262	694	651	315	808	-	127	656	22 528	Rotenburg (Wümme)	357
40	10	-	8	11	10	0	2	-	1	1	329	Ahausen	357001
23	0	-	12	10	1	-	7	-	2	5	147	Alfstedt	357002
21	1	-	8	11	1	-	4	-	2	1	226	Anderlingen	357003
15	0	-	4	4	6	-	4	-	2	2	284	Basdahl	357004
9	-	-	1	3	5	0	25	-	1	24	208	Bötersen	357005
17	1	-	6	5	5	-	1	-	1	-	261	Bothel	357006
43	2	-	0	30	10	0	14	-	2	11	308	Breddorf	357007
262	71	4	9	89	72	15	24	-	15	7	1 958	Bremervörde, Stadt	357008
30	0	-	6	10	10	5	1	-	1	-	221	Brockel	357009
26	-	-	3	8	14	-	2	-	1	1	183	Bülstedt	357010
14	5	-	1	3	2	2	15	-	1	14	163	Deinstedt	357011
15	-	-	6	3	6	-	18	-	2	15	240	Ebersdorf	357012
28	3	-	1	17	6	0	2	-	1	1	463	Elsdorf	357013
6	-	-	4	1	1	-	2	-	1	1	172	Farven	357014
36	-	-	3	14	12	7	1	-	1	-	399	Fintel	357015
253	6	13	8	36	54	136	45	-	6	38	1 299	Gnarrenburg	357016
13	5	-	2	1	5	-	-	-	-	-	133	Gross Meckelsen	357017
48	2	-	4	23	17	2	24	-	2	22	497	Gyhum	357018
10	3	-	1	4	2	0	1	-	-	1	106	Hamersen	357019
11	2	-	-	5	4	-	1	-	1	0	163	Hassendorf	357020
93	12	-	13	16	50	3	22	-	4	18	796	Heeslingen	357021
36	17	-	-	14	6	-	124	-	1	105	236	Hellwege	357022
19	1	-	2	9	5	1	1	-	1	-	224	Helvesiek	357023
31	-	-	10	7	14	-	2	-	2	0	223	Hemsbünde	357024
13	-	-	4	5	3	-	2	-	2	-	250	Hemslingen	357025
14	-	-	8	5	1	-	1	-	1	0	217	Hepstedt	357026
30	2	-	1	6	21	-	4	-	1	2	232	Hipstedt	357027
8	-	-	1	6	1	-	2	-	1	1	223	Horstedt	357028
10	-	-	3	5	2	-	-	-	-	-	117	Kalbe	357029
13	1	-	1	7	4	0	4	-	1	3	144	Kirchtimke	357030
25	-	-	4	5	16	-	1	-	1	-	279	Kirchwalsede	357031
6	-	-	1	4	2	-	2	-	1	-	128	Klein Meckelsen	357032
46	7	-	5	7	16	11	2	-	1	1	290	Lauenbrück	357033
8	-	-	2	1	5	-	0	-	-	-	71	Lengembostel	357034
11	0	1	1	2	7	0	6	-	3	3	365	Oerel	357035
25	4	-	2	10	7	1	4	-	2	2	233	Ostereistedt	357036
26	1	-	5	11	9	1	2	-	2	-	315	Reeßum	357037
15	-	-	3	5	6	0	1	-	1	0	200	Rhade	357038
141	23	-	10	51	55	3	14	-	13	0	1 836	Rotenburg (Wümme), Stadt	357039
46	11	-	4	16	14	1	4	-	4	0	242	Sandbostel	357040
136	19	-	13	53	34	18	10	-	9	2	1 663	Scheeßel	357041
21	8	-	3	2	9	-	266	-	2	265	262	Seedorf	357042
39	13	-	6	10	7	2	51	-	3	47	454	Selsingen	357043
14	5	-	1	3	5	-	3	-	3	1	524	Sittensen	357044
39	7	0	10	8	14	1	6	-	2	4	674	Sottrum	357045
108	5	-	1	8	4	90	1	-	1	-	175	Stemmen	357046

Noch: 1 Bodenflächen nach Art der tatsächlichen Nutzung in Niedersachsen

Noch: 1.4 Bodenfläche nach Art der tatsächlichen Nutzung am 31.12.2014¹⁾ nach Gemeinden in Niedersachsen (in ha)

Schl. Nr.	Land Stat. Region Landkreis Kreisfreie Städte Gemeinde	Bodenfläche insg. ²⁾	Gebäude- und Freifläche								Da-
			zu-sammen (100/200)	darunter							
				Öffentliche Zwecke (110)	Wohnen (130)	Handel- u. Dienstl. (140)	Gewerbe u. Industrie (170)	Mischnutz. mit Wohnen (210) ³⁾	Land- u. Forstw. (270)	Erholung (280)	
357047	Tarmstedt	2 654	230	9	133	25	7	-	26	18	
357048	Tiste	2 385	70	1	40	3	10	-	14	0	
357049	Vahlde	1 753	65	1	36	-	1	-	27	0	
357050	Vierden	2 130	82	0	42	3	1	-	28	8	
357051	Visselhövede, Stadt	15 889	770	40	405	26	54	-	207	17	
357052	Vorwerk	2 165	83	1	55	-	1	-	25	0	
357053	Westertimke	1 205	64	0	24	1	21	-	15	0	
357054	Westerwalsede	2 011	74	0	42	1	5	-	23	1	
357055	Wilstedt	1 826	110	4	76	7	2	-	14	6	
357056	Wohnste	1 918	66	1	35	1	1	-	24	0	
357057	Zeven, Stadt	7 394	686	45	376	64	84	-	80	6	
358	Heidekreis	187 370	8 867	618	4 554	495	902	-	1 636	343	
358001	Ahlden (Aller), Flecken	2 584	101	1	70	4	6	-	16	-	
358002	Bispingen	12 813	577	9	267	49	44	-	85	108	
358003	Böhme	3 699	98	1	46	1	4	-	37	3	
358004	Bomlitz	6 407	481	19	249	17	115	-	64	5	
358005	Buchholz (Aller)	2 705	162	2	75	5	21	-	27	31	
358006	Eickeloh	1 324	51	1	40	1	1	-	8	0	
358007	Essel	3 405	109	0	43	6	10	-	27	21	
358008	Bad Fallingb., Stadt	6 349	651	20	379	47	96	-	83	5	
358009	Frankenfeld	2 433	62	2	26	2	1	-	26	1	
358010	Gilten	3 337	112	1	55	3	1	-	40	2	
358011	Grethem	1 635	54	0	33	1	1	-	18	0	
358012	Hademstorf	923	71	1	37	1	6	-	5	19	
358013	Häuslingen	1 358	56	0	34	2	3	-	16	1	
358014	Hodenhagen	2 014	200	6	94	37	40	-	16	3	
358015	Lindwedel	1 657	166	2	86	2	5	-	14	52	
358016	Munster, Stadt	19 341	981	332	403	30	124	-	48	5	
358017	Neuenkirchen	9 670	461	10	240	10	38	-	137	1	
358018	Rethem (Aller), Stadt	3 376	166	4	81	7	28	-	40	4	
358019	Schneverdingen, Stadt	23 460	1 169	39	649	58	85	-	270	37	
358020	Schwarmstedt	2 993	267	10	182	19	25	-	23	0	
358021	Soltau, Stadt	20 325	1 131	52	568	108	136	-	213	12	
358022	Walsrode, Stadt	27 073	1 335	70	704	71	87	-	322	31	
358023	Wietzendorf	10 689	300	5	145	12	23	-	82	4	
358501	Gfg. Osterheide	17 799	106	31	48	2	3	-	19	1	
359	Stade	126 602	9 280	298	5 002	276	1 541	-	1 871	69	
359001	Agathenburg	1 132	72	0	39	3	20	-	10	0	
359002	Ahlerstedt	6 246	390	7	163	7	34	-	163	2	
359003	Apensen	2 075	151	8	81	11	16	-	26	0	
359004	Balje	5 810	148	6	58	1	6	-	73	0	
359005	Bargstedt	2 645	150	3	66	2	18	-	55	2	
359006	Beckdorf	2 190	132	3	75	1	13	-	37	0	
359007	Bliedersdorf	1 242	82	1	52	3	7	-	16	-	
359008	Brest	2 457	77	1	29	1	3	-	40	1	
359009	Burweg	1 623	94	1	53	1	3	-	35	0	
359010	Buxtehude, Stadt	7 650	951	39	604	48	147	-	83	5	
359011	Deinste	2 725	127	1	74	1	2	-	42	1	
359012	Dollern	1 197	101	1	53	4	20	-	6	1	
359013	Drochtersen	12 674	692	17	395	20	51	-	197	4	
359014	Düdenbüttel	1 018	64	1	33	1	4	-	24	-	
359015	Engelschoff	1 969	79	1	44	0	2	-	32	0	
359016	Estorf	2 942	126	2	75	1	1	-	44	2	
359017	Fredenbeck	4 858	313	9	193	10	12	-	80	4	
359018	Freiburg (Elbe), Flecken	3 411	118	5	70	3	9	-	27	0	
359019	Großenwörden	1 235	48	1	25	1	3	-	18	0	
359020	Grünendeich	393	69	0	57	1	3	-	8	0	
359021	Guderhandviertel	893	55	2	26	0	9	-	18	0	
359022	Hammah	2 929	163	2	97	3	14	-	44	0	
359023	Harsefeld, Flecken	5 181	465	16	297	15	40	-	73	6	
359024	Heinbockel	2 271	100	1	46	0	4	-	45	2	
359025	Himmelpforten	1 829	203	10	139	5	17	-	26	1	

1) Aufgrund der Umstellung in der niedersächsischen Katasterverwaltung auf das neue „Automatische Liegenschaftskataster-Informationssystem“ (ALKIS) und die dadurch erforderliche Rückmigration der Daten auf die alte Systematik lassen sich die Zahlen mit dem Stand 31.12.2010 und davor nur eingeschränkt vergleichen.

2) Bodenfläche ohne Küstengewässer; - Küstengewässer 271 373 ha ; Bodenfläche mit Küstengewässer 5 030 655 ha.

3) Code 210 u. Code 920 entfallen durch Umstellung auf ALKIS.

von										Land Stat. Region Landkreis Kreisfreie Städte Gemeinde	Schl. Nr.
Betriebsfläche			Erholungsfläche			Verkehrsfläche					
zu- sammen (300)	darunter		zu- sammen (400)	darunter		zu- sammen (500)	darunter				
	Abbau- land (310)	Lagerplatz (330)		Sport- fläche (410)	Grünanl. (420)		Straße (510)	Weg (520)	Bahn- gelände (540)		
10	11	12	13	14	15	16	17	18	19		
24	23	2	15	5	8	136	74	53	7	Tarmstedt	357047
171	171	-	5	2	3	92	47	30	2	Tiste	357048
1	-	-	6	2	4	75	36	32	3	Vahlde	357049
0	0	0	5	2	2	66	42	24	-	Vierden	357050
20	13	5	85	23	61	681	234	366	11	Visselhövede, Stadt	357051
4	3	0	5	1	4	77	32	46	-	Vorwerk	357052
-	-	-	1	-	1	66	27	23	-	Westertimke	357053
12	12	0	4	3	1	96	41	35	3	Westerwalsede	357054
0	-	0	8	3	2	79	34	42	2	Wilstedt	357055
43	40	1	3	2	0	64	40	24	-	Wohnste	357056
62	52	7	59	23	27	418	214	129	58	Zeven, Stadt	357057
388	200	57	1 213	358	650	7 342	3 818	2 513	394	Heidekreis	358
0	-	-	9	2	6	106	39	59	-	Ahlden (Aller), Flecken	358001
16	7	2	80	28	48	510	354	106	28	Bispingen	358002
3	-	1	13	2	9	121	47	74	-	Böhme	358003
11	6	2	47	10	37	269	131	97	13	Bomlitz	358004
0	-	-	12	3	9	169	66	61	61	Buchholz (Aller)	358005
-	-	-	3	1	3	47	13	29	4	Eickeloh	358006
0	-	0	20	11	3	181	56	96	4	Essel	358007
11	5	4	52	10	36	423	209	95	43	Bad Fallingb. bostel, Stadt	358008
0	-	-	7	-	2	94	38	43	-	Frankenfeld	358009
3	-	0	3	1	2	130	61	68	-	Gilten	358010
2	-	-	3	1	2	63	16	47	-	Grethem	358011
0	-	-	9	2	5	40	12	25	3	Hademstorf	358012
3	0	0	4	1	3	44	17	26	-	Häuslingen	358013
3	-	2	69	2	66	155	57	30	9	Hodenhagen	358014
7	-	1	10	2	8	82	37	35	7	Lindwedel	358015
33	16	9	135	43	84	469	288	93	73	Munster, Stadt	358016
26	23	1	36	13	23	379	237	127	3	Neuenkirchen	358017
2	-	1	11	3	8	160	87	66	0	Rethem (Aller), Stadt	358018
54	15	12	104	30	68	887	534	292	39	Schneverdingen, Stadt	358019
4	-	4	21	9	12	141	62	63	9	Schwarmstedt	358020
35	19	6	321	90	127	967	555	218	109	Sołtau, Stadt	358021
59	29	3	157	77	68	1 467	655	604	38	Walsrode, Stadt	358022
104	80	8	75	8	17	356	201	123	12	Wietzendorf	358023
12	0	2	12	9	3	81	42	36	-	Wfg. Osterheide	358501
865	543	77	746	403	319	5 014	2 805	1 808	249	Stade	359
22	22	-	6	2	4	52	21	19	11	Agathenburg	359001
4	3	0	20	17	3	249	169	77	-	Ahlerstedt	359002
1	-	-	4	3	1	103	59	31	10	Apensen	359003
1	-	0	4	4	1	114	37	76	-	Balje	359004
1	0	-	18	15	3	118	76	33	7	Bargstedt	359005
54	54	-	1	-	1	98	53	35	10	Beckdorf	359006
8	3	1	8	4	4	61	34	26	1	Bliedersdorf	359007
0	-	0	1	1	0	84	50	30	4	Brest	359008
4	4	0	3	1	2	82	46	31	6	Burweg	359009
79	62	4	165	101	65	518	298	167	30	Buxtehude, Stadt	359010
22	22	0	71	68	2	121	60	48	6	Deinste	359011
0	-	-	5	2	2	57	37	14	4	Dollern	359012
87	76	10	39	8	23	283	169	107	-	Drochtersen	359013
8	0	7	6	2	3	43	24	20	-	Düdenbüttel	359014
0	-	0	3	0	2	57	25	31	-	Engelschoff	359015
1	-	1	7	4	3	118	63	55	-	Estorf	359016
36	28	2	33	19	11	211	134	65	10	Fredenbeck	359017
2	-	0	10	2	5	69	28	39	-	Freiburg (Elbe), Flecken	359018
67	67	0	4	3	1	23	12	11	-	Großenwörden	359019
7	-	7	3	1	2	17	15	1	-	Grünendeich	359020
0	-	0	2	1	0	21	17	3	-	Guderhandviertel	359021
10	-	-	7	4	3	128	43	77	8	Hammah	359022
14	13	0	52	23	26	254	134	88	23	Harsefeld, Flecken	359023
-	-	-	5	3	1	93	51	42	-	Heinbockel	359024
1	-	1	10	7	3	82	53	22	5	Himmelpforten	359025

Noch: 1 Bodenflächen nach Art der tatsächlichen Nutzung in Niedersachsen

Noch: 1.4 Bodenfläche nach Art der tatsächlichen Nutzung am 31.12.2014¹⁾ nach Gemeinden in Niedersachsen (in ha)

Schl. Nr.	Land Stat. Region Landkreis Kreisfreie Städte Gemeinde	Noch:										
		Landwirtschaftsfläche						Waldfläche				
		zu-sammen (600)	darunter					zu-sammen (700)	darunter			
			Ackerland (610)	Grün-land (620) ²⁾	Gar-tenland (630)	Moor (650)	Heide (660)		Brach-land (690)	Laub-wald (710)	Nadel-wald (720)	Misch-wald (730)
20	21	22	23	24	25	26	27	28	29	30		
357047	Tarmstedt	1 896	917	844	0	111	12	4	310	12	109	164
357048	Tiste	1 209	490	448	-	267	3	1	798	52	262	479
357049	Vahlde	1 287	885	344	-	38	2	13	296	55	82	147
357050	Vierden	1 681	782	808	-	49	41	-	282	25	58	196
357051	Visselhövede, Stadt	10 344	7 167	3 001	49	66	1	42	3 860	524	1 767	1 463
357052	Vorwerk	1 687	853	698	1	119	13	1	299	27	178	71
357053	Westertimke	864	579	248	0	6	11	20	203	14	129	53
357054	Westerwalsede	1 282	901	304	0	59	4	10	537	13	410	96
357055	Wilstedt	1 501	680	699	-	113	1	6	110	12	82	13
357056	Wohnste	1 634	717	808	-	91	18	-	97	19	53	25
357057	Zeven, Stadt	4 902	2 571	1 948	14	177	155	34	1 173	123	662	292
358	Heidekreis	78 590	48 422	22 872	134	812	5 264	697	61 749	3 377	49 077	8 218
358001	Ahlden (Aller), Flecken	1 377	544	803	0	5	2	24	885	113	740	20
358002	Bispingen	5 434	2 909	912	1	3	1 562	40	6 128	254	5 158	670
358003	Böhme	1 958	1 038	871	3	0	9	12	1 379	82	1 217	69
358004	Bomlitz	2 701	2 051	582	2	9	5	51	2 844	120	2 369	301
358005	Buchholz (Aller)	1 455	1 113	325	1	1	1	5	744	59	642	29
358006	Eickeloh	881	571	285	0	2	1	4	292	15	208	59
358007	Essel	1 802	974	693	2	97	1	21	1 175	175	905	62
358008	Bad Fallingb., Stadt	3 026	2 190	777	2	0	0	55	2 119	166	1 548	372
358009	Frankenfeld	1 340	836	496	-	-	-	7	867	11	625	227
358010	Gilten	2 331	1 723	494	25	1	0	6	710	131	413	158
358011	Grethem	897	527	311	5	-	4	4	590	18	544	21
358012	Hademstorf	488	285	189	0	0	3	11	261	5	239	8
358013	Häuslingen	1 012	500	490	1	-	-	11	181	45	95	34
358014	Hodenhagen	849	424	392	0	2	2	23	636	53	400	178
358015	Lindwedel	680	523	148	0	1	0	7	706	16	661	21
358016	Munster, Stadt	2 131	1 405	486	3	59	159	18	7 218	289	6 129	743
358017	Neuenkirchen	5 941	3 882	1 945	1	29	62	17	2 756	197	2 076	408
358018	Rethem (Aller), Stadt	2 370	1 242	948	1	-	169	8	568	20	402	128
358019	Schneverdingen, Stadt	13 226	6 886	3 631	22	299	2 249	134	7 920	554	5 948	1 198
358020	Schwarmstedt	1 584	1 080	404	31	8	5	10	889	65	688	104
358021	Sołtau, Stadt	8 392	5 522	2 032	8	67	641	113	9 081	372	7 739	840
358022	Walsrode, Stadt	14 119	9 588	4 183	23	119	41	74	9 307	444	6 608	2 058
358023	Wietzendorf	3 640	2 163	1 180	1	110	140	40	4 084	104	3 485	410
358501	Gfg. Osterheide	958	446	295	4	0	208	3	408	70	237	98
359	Stade	91 934	35 390	43 594	501	2 248	202	609	9 079	1 462	3 957	3 334
359001	Agathenburg	876	481	217	2	-	10	32	72	10	14	35
359002	Ahlerstedt	5 270	2 654	2 448	12	142	6	3	277	50	81	132
359003	Apensen	1 659	1 183	354	22	25	8	6	136	18	84	32
359004	Balje	5 184	2 485	2 437	12	-	-	71	49	32	1	13
359005	Bargstedt	2 038	1 125	797	18	80	4	1	295	45	159	85
359006	Beckdorf	1 745	1 275	400	6	52	2	0	118	27	68	18
359007	Bliedersdorf	863	524	248	16	-	3	15	207	26	132	47
359008	Brest	1 992	1 098	778	4	84	23	5	291	53	67	152
359009	Burweg	1 363	414	935	3	1	0	7	30	5	17	5
359010	Buxtehude, Stadt	4 784	1 976	2 184	93	118	41	67	980	98	427	421
359011	Deinste	1 510	1 045	423	4	35	3	-	851	58	622	162
359012	Dollern	772	576	52	6	69	9	20	211	17	140	43
359013	Drochtersen	8 745	1 497	6 399	42	147	-	34	105	48	21	15
359014	Düdenbüttel	846	346	468	4	20	-	6	47	6	26	12
359015	Engelschoff	1 693	99	1 529	6	11	-	-	86	57	14	13
359016	Estorf	2 255	837	1 190	1	221	4	1	295	25	191	77
359017	Fredenbeck	3 748	2 061	1 535	3	116	17	11	473	145	208	103
359018	Freiburg (Elbe), Flecken	2 297	951	1 254	4	-	-	8	38	12	9	4
359019	Großenwörden	1 005	103	721	1	147	-	0	33	18	8	5
359020	Grünendeich	131	-	24	2	-	-	1	0	-	0	-
359021	Guderhandviertel	773	72	102	8	-	-	4	1	0	1	-
359022	Hammah	2 479	756	1 650	4	65	0	1	101	21	39	35
359023	Harsefeld, Flecken	3 271	1 886	1 224	13	58	8	33	1 069	124	378	548
359024	Heinbockel	1 748	761	906	3	74	3	0	312	26	79	199
359025	Himmelpforten	1 328	380	912	21	4	-	-	169	36	31	96

1) Aufgrund der Umstellung in der niedersächsischen Katasterverwaltung auf das neue „Automatische Liegenschaftskataster-Informationssystem“ (ALKIS) und die dadurch erforderliche Rückmigration der Daten auf die alte Systematik lassen sich die Zahlen mit dem Stand 31.12.2010 und davor nur eingeschränkt vergleichen.

2) Code 620 einschließlich Deichfläche.

3) Code 210 u. Code 920 entfallen durch Umstellung auf ALKIS.

4) Code 950 einschließlich Truppenübungsplätze.

5) Differenz zum Vorjahr 3 453 ha; Flächenverbrauch pro Tag 9,46 ha (Niedersachsen)

davon											Siedlungs- und Verkehrs- fläche (100+200, 300 (ohne 310), 400, 500, 940) ⁵⁾	Land Stat. Region Landkreis Kreisfreie Städte Gemeinde	Schl. Nr.
Wasserfläche						Flächen anderer Nutzung							
zu- sammen (800)	darunter						zu- sammen (900)	darunter					
	Fluss (810), Altwas- ser (87A)	Kanal (820)	Bach (840)	Graben (850)	See (860) u. Teich (880)	Sumpfung (890)		Schutz- fläche (920) ³⁾	Friedhof (940)	Unland (950) ⁴⁾			
31	32	33	34	35	36	37	38	39	40	41			
27	-	-	5	15	6	0	14	-	2	12	385	Tarmstedt	357047
20	5	-	1	9	6	-	21	-	-	21	166	Tiste	357048
22	0	-	3	9	9	2	1	-	0	0	148	Vahlde	357049
13	1	-	2	8	2	0	1	-	-	1	153	Vierden	357050
112	0	-	20	55	30	7	17	-	8	8	1 551	Visselhövede, Stadt	357051
6	0	-	1	4	1	0	6	-	1	4	166	Vorwerk	357052
5	-	-	4	1	0	-	1	-	1	-	133	Westertimke	357053
5	0	-	0	1	4	-	1	-	1	-	175	Westerwalsede	357054
12	-	-	7	5	0	-	5	-	1	5	198	Wilstedt	357055
9	-	-	2	5	2	-	2	-	1	1	136	Wohnste	357056
83	10	-	19	17	33	5	11	-	6	4	1 179	Zeven, Stadt	357057
1 798	510	0	205	333	647	101	27 423	-	115	27 112	17 725	Heidekreis	358
99	62	-	6	15	13	3	6	-	1	5	217	Ahlden (Aller), Flecken	358001
55	-	-	9	5	41	1	13	-	5	8	1 181	Bispingen	358002
123	61	-	3	22	31	7	5	-	2	3	237	Böhme	358003
44	5	-	12	3	20	3	9	-	6	3	809	Bomlitz	358004
54	30	-	0	8	14	2	110	-	1	1	344	Buchholz (Aller)	358005
48	28	-	8	7	5	-	1	-	1	-	103	Eickeloh	358006
116	44	-	5	30	16	20	2	-	0	2	311	Essel	358007
59	20	-	4	6	22	6	10	-	8	2	1 139	Bad Fallingbostel, Stadt	358008
61	43	-	2	6	7	2	2	-	1	0	165	Frankenfeld	358009
46	4	-	7	30	5	0	2	-	1	1	249	Gilten	358010
24	-	-	11	9	2	3	2	-	2	0	124	Grethem	358011
53	29	-	5	5	10	4	1	-	0	1	121	Hademstorf	358012
56	24	-	-	21	11	-	2	-	1	2	107	Häuslingen	358013
101	45	0	29	13	14	-	1	-	1	0	429	Hodenhagen	358014
3	-	-	-	3	-	-	2	-	2	0	267	Lindwedel	358015
90	2	-	16	1	61	11	8 284	-	13	8 186	1 614	Munster, Stadt	358016
58	-	-	9	6	40	3	12	-	4	8	883	Neuenkirchen	358017
97	43	-	13	26	12	4	2	-	2	0	341	Rethem (Aller), Stadt	358018
79	1	-	15	14	46	3	21	-	14	7	2 213	Schneverdingen, Stadt	358019
75	34	-	1	9	21	9	13	-	3	10	435	Schwarmstedt	358020
158	10	-	10	18	106	14	240	-	16	224	2 451	Sołtau, Stadt	358021
207	26	-	25	55	95	5	423	-	17	406	3 006	Walsrode, Stadt	358022
88	-	-	14	22	52	1	2 042	-	6	2 035	761	Wietzendorf	358023
6	-	-	1	1	2	1	16 216	-	8	16 208	219	Gfg. Osterheide	358501
8 802	6 694	32	53	1 416	477	121	882	-	117	759	15 479	Stade	359
18	-	-	-	13	5	-	15	-	1	14	130	Agathenburg	359001
30	1	-	4	9	16	1	6	-	5	2	665	Ahlerstedt	359002
18	-	-	-	8	8	2	2	-	1	0	261	Apensen	359003
295	143	-	-	94	57	-	17	-	1	16	268	Balje	359004
17	0	-	1	2	11	2	9	-	3	6	289	Bargstedt	359005
28	-	-	3	5	20	-	14	-	1	12	233	Beckdorf	359006
11	0	-	2	0	6	2	2	-	1	1	156	Bliedersdorf	359007
9	0	-	2	3	4	-	2	-	1	1	164	Brest	359008
43	23	-	-	17	2	0	4	-	2	2	180	Burweg	359009
119	17	3	8	36	41	14	54	-	19	35	1 670	Buxtehude, Stadt	359010
19	1	-	1	5	9	3	4	-	2	2	321	Deinste	359011
13	-	-	0	4	7	2	37	-	1	36	164	Dollern	359012
2 529	2 226	1	0	249	36	16	195	-	5	190	1 030	Drochtersen	359013
4	-	-	-	3	1	-	0	-	-	-	121	Düdenbüttel	359014
50	7	3	-	40	0	0	-	-	-	-	140	Engelschoff	359015
130	81	-	3	11	17	18	11	-	2	9	254	Estorf	359016
32	5	-	5	9	12	2	11	-	3	8	568	Fredenbeck	359017
864	790	1	1	52	20	-	13	-	1	12	199	Freiburg (Elbe), Flecken	359018
54	28	1	-	25	0	0	0	-	0	-	75	Großenwörden	359019
166	158	-	-	8	0	0	1	-	1	-	96	Grünendeich	359020
41	5	-	-	36	0	-	-	-	-	-	78	Guderhandviertel	359021
38	-	-	1	14	19	3	4	-	2	1	310	Hammah	359022
47	2	-	4	6	32	2	8	-	7	0	781	Harsefeld, Flecken	359023
9	0	-	1	5	2	1	4	-	2	2	199	Heinbockel	359024
33	6	2	-	19	5	1	3	-	2	1	298	Himmelpforten	359025

Noch:1 Bodenflächen nach Art der tatsächlichen Nutzung in Niedersachsen

Noch:1.4 Bodenfläche nach Art der tatsächlichen Nutzung am 31.12.2014¹⁾ nach Gemeinden in Niedersachsen (in ha)

Schl. Nr.	Land Stat. Region Landkreis Kreisfreie Städte Gemeinde	Bodenfläche insg. ²⁾	Gebäude- und Freifläche								Da-
			zu-sammen (100/200)	darunter							
				Öffentliche Zwecke (110)	Wohnen (130)	Handel- u. Dienstl. (140)	Gewerbe u. Industrie (170)	Mischnutz. mit Wohnen (210) ³⁾	Land- u. Forstw. (270)	Erholung (280)	
				3	4	5	6	7	8	9	
1	2	3	4	5	6	7	8	9			
359026	Hollern	2 046	165	2	97	3	23	-	33	6	
359027	Horneburg, Flecken	1 713	172	4	113	12	20	-	13	3	
359028	Jork	6 226	487	34	282	14	26	-	127	4	
359029	Kranenburg	1 419	62	0	41	1	2	-	17	-	
359030	Krummendeich	3 003	70	1	35	0	0	-	30	0	
359031	Kutenholz	6 817	306	7	160	6	17	-	105	4	
359032	Mittelnkirchen	702	46	1	25	0	2	-	18	-	
359033	Neuenkirchen	804	39	1	20	0	3	-	15	-	
359034	Nottensdorf	714	62	1	41	1	10	-	8	1	
359035	Oederquart	3 710	124	1	60	1	2	-	57	1	
359036	Oldendorf	2 388	161	4	116	7	5	-	22	4	
359037	Sauensiek	3 137	141	3	89	1	10	-	37	0	
359038	Stade, Hansestadt	11 004	2 178	95	892	77	926	-	108	13	
359039	Steinkirchen	956	66	4	37	4	5	-	14	-	
359040	Wischhafen	3 369	231	3	146	4	32	-	45	0	
360	Uelzen	145 417	6 027	360	3 244	213	544	-	1 258	226	
360001	Altenmedingen	4 809	134	2	74	6	4	-	38	8	
360002	Bad Bevensen, Stadt	4 805	439	51	248	16	54	-	43	20	
360003	Barum	2 226	56	1	32	1	0	-	20	0	
360004	Bienenbüttel	9 903	414	7	268	14	15	-	89	19	
360005	Bad Bodenteich, Flecken	4 989	280	37	143	19	16	-	33	25	
360006	Ebstorf, Klosterflecken	2 727	263	15	161	12	23	-	23	23	
360007	Eimke	8 288	187	80	55	1	5	-	37	1	
360008	Emmendorf	1 089	56	1	35	1	4	-	13	0	
360009	Gerdau	3 800	143	3	71	2	14	-	43	3	
360010	Hanstedt	5 530	102	2	43	0	4	-	48	2	
360011	Himbergen	3 948	162	3	94	3	5	-	45	5	
360012	Jelmstorf	1 371	62	1	33	1	1	-	15	12	
360013	Lüder	5 533	116	3	60	1	7	-	34	5	
360014	Natendorf	3 444	98	4	40	1	2	-	49	3	
360015	Oetzen	3 077	102	2	52	2	8	-	34	2	
360016	Rätzlingen	849	37	1	21	3	1	-	9	2	
360017	Römstedt	1 897	63	1	34	1	2	-	21	2	
360018	Rosche	7 191	204	5	88	7	21	-	68	7	
360019	Schwienu	3 130	90	0	29	2	4	-	37	3	
360020	Soltendieck	3 404	106	1	68	1	6	-	28	0	
360022	Stoetze	3 799	78	0	37	1	5	-	32	0	
360023	Suderburg	12 868	361	20	206	12	22	-	66	29	
360024	Suhldorf	6 106	216	6	120	6	15	-	60	6	
360025	Uelzen, Stadt	13 587	1 455	100	771	80	269	-	146	28	
360026	Weste	2 527	79	1	41	0	4	-	32	0	
360029	Wriedel	10 448	211	4	118	5	10	-	66	3	
360030	Wrestedt	14 073	514	10	300	15	25	-	129	18	
361	Verden	78 795	6 658	333	3 966	308	669	-	1 066	151	
361001	Achim, Stadt	6 801	1 144	43	725	56	213	-	61	26	
361002	Blender	3 828	216	3	130	8	7	-	59	3	
361003	Dörverden	8 328	604	111	330	24	22	-	95	10	
361004	Erminghausen	2 133	133	1	73	3	5	-	46	2	
361005	Kirchlinteln	17 416	784	16	411	15	33	-	248	15	
361006	Langwedel, Flecken	7 612	622	20	442	18	39	-	76	17	
361008	Ottersberg, Flecken	9 907	747	20	436	54	40	-	149	37	
361009	Oyten	6 344	703	25	431	12	101	-	111	9	
361010	Riede	2 700	187	2	118	3	10	-	51	3	
361012	Verden (Aller), Stadt	7 159	1 040	77	592	85	167	-	68	24	
361013	Thedinghausen	6 569	479	15	277	29	33	-	104	6	
4	Weser-Ems	1 497 126	133 982	5 607	69 593	6 606	17 630	-	29 031	1 543	
401	Delmenhorst, Stadt	6 236	2 179	192	1 424	207	221	-	91	18	
402	Emden, Stadt	11 236	1 938	88	846	139	606	-	70	32	
403	Oldenburg (Oldenb.), Stadt	10 299	4 109	296	2 835	455	389	-	54	26	
404	Osnabrück, Stadt	11 979	3 793	401	2 154	302	733	-	129	24	
405	Wilhelmshaven, Stadt	10 691	2 921	381	1 185	145	978	-	67	28	

1) Aufgrund der Umstellung in der niedersächsischen Katasterverwaltung auf das neue „Automatische Liegenschaftskataster-Informationssystem“ (ALKIS) und die dadurch erforderliche Rückmigration der Daten auf die alte Systematik lassen sich die Zahlen mit dem Stand 31.12.2010 und davor nur eingeschränkt vergleichen.

2) Bodenfläche ohne Küstengewässer; - Küstengewässer 271 373 ha ; Bodenfläche mit Küstengewässer 5 030 655 ha.

3) Code 210 u. Code 920 entfallen durch Umstellung auf ALKIS.

von										Land Stat. Region Landkreis Kreisfreie Städte Gemeinde	Schl. Nr.
Betriebsfläche			Erholungsfläche			Verkehrsfläche					
zu- sammen (300)	darunter		zu- sammen (400)	darunter		zu- sammen (500)	darunter				
	Abbau- land (310)	Lagerplatz (330)		Sport- fläche (410)	Grünanl. (420)		Straße (510)	Weg (520)	Bahn- gelände (540)		
10	11	12	13	14	15	16	17	18	19		
-	-	-	11	4	4	63	50	11	1	Hollern	359026
1	-	0	17	9	9	98	64	26	7	Horneburg, Flecken	359027
5	1	1	11	6	5	206	173	28	-	Jork	359028
8	8	1	2	2	0	54	19	35	-	Kranenburg	359029
-	-	-	8	3	5	62	18	43	-	Krummendeich	359030
34	32	3	15	11	4	297	129	133	29	Kutenholz	359031
1	-	1	0	-	0	15	12	2	-	Mittelnkirchen	359032
0	-	-	0	-	0	10	9	1	-	Neuenkirchen	359033
0	-	-	7	1	6	49	34	11	4	Nottensdorf	359034
0	-	0	5	2	3	69	42	26	-	Oederquart	359035
3	1	0	10	7	3	115	43	70	-	Oldendorf	359036
74	73	1	8	3	2	118	67	50	1	Sauensiek	359037
218	25	24	157	54	103	669	357	176	75	Stade, Hansestadt	359038
12	-	12	3	2	1	24	19	5	-	Steinkirchen	359039
79	49	0	6	4	2	109	60	47	-	Wischhafen	359040
229	121	19	606	176	413	5 998	2 797	2 449	397	Uelzen	360
3	-	2	46	41	4	192	85	90	10	Altenmedingen	360001
7	5	1	43	7	36	322	152	90	19	Bad Bevensen, Stadt	360002
2	-	0	3	2	1	84	33	51	-	Barum	360003
21	20	-	44	3	41	407	180	156	24	Bienenbüttel	360004
3	1	2	57	2	55	230	104	104	13	Bad Bodenteich, Flecken	360005
2	1	2	16	4	10	160	74	46	34	Ebstorf, Klosterflecken	360006
2	1	-	3	1	2	174	73	100	-	Eimke	360007
14	3	0	4	3	1	82	29	24	12	Emmendorf	360008
4	3	1	7	4	3	154	96	40	-	Gerdau	360009
10	10	0	7	6	1	190	75	106	5	Hanstedt	360010
0	0	-	8	4	4	145	72	71	-	Himbergen	360011
0	-	-	9	1	8	64	35	19	9	Jelmstorf	360012
2	2	-	5	0	5	199	84	104	8	Lüder	360013
4	3	-	1	-	1	97	42	53	-	Natendorf	360014
23	-	1	5	2	3	131	74	48	7	Oetzen	360015
-	-	-	1	-	1	31	21	10	-	Rätzlingen	360016
0	0	0	11	11	1	71	38	31	-	Römstedt	360017
47	23	-	13	3	10	256	131	121	-	Rosche	360018
0	-	-	13	8	5	86	50	31	-	Schwienau	360019
2	1	2	6	2	4	138	64	54	19	Soltendieck	360020
9	7	1	2	1	1	150	53	78	16	Stoetze	360022
3	1	2	26	5	13	494	177	239	66	Sudenburg	360023
15	14	1	17	7	10	229	124	98	-	Suhlendorf	360024
42	15	3	217	44	170	832	508	190	93	Uelzen, Stadt	360025
0	-	-	3	2	1	109	56	42	12	Weste	360026
9	8	1	12	1	8	307	124	155	24	Wriedel	360029
6	3	2	29	14	15	664	241	300	29	Wrestedt	360030
262	162	46	675	321	283	4 390	1 973	1 480	271	Verden	361
50	33	7	191	118	66	538	262	145	34	Achim, Stadt	361001
3	-	3	6	4	2	154	106	28	-	Blender	361002
18	13	3	40	16	17	399	151	179	27	Dörverden	361003
0	-	0	5	2	3	110	55	35	-	Emtinghausen	361004
18	4	3	36	13	21	794	285	386	57	Kirchlinteln	361005
80	68	2	41	8	28	471	212	130	27	Langwedel, Flecken	361006
14	3	7	47	22	23	507	188	202	12	Ottersberg, Flecken	361008
3	-	1	51	7	29	494	246	146	39	Oyten	361009
0	-	0	18	2	5	97	56	26	5	Riede	361010
37	25	7	196	123	73	520	257	102	67	Verden (Aller), Stadt	361012
40	16	12	45	6	18	306	154	100	4	Thedinghausen	361013
14 531	11 552	1 136	13 054	4 420	7 801	79 089	45 748	17 335	1 960	Weser-Ems	4
7	-	7	200	49	151	592	378	44	21	Delmenhorst, Stadt	401
57	-	28	180	59	115	925	590	95	86	Emden, Stadt	402
77	-	26	525	102	422	1 402	797	106	33	Oldenburg (Oldenb.), Stadt	403
136	65	18	521	131	379	1 481	945	125	167	Osnabrück, Stadt	404
237	-	109	478	84	382	1 166	531	97	54	Wilhelmshaven, Stadt	405

Noch: 1 Bodenflächen nach Art der tatsächlichen Nutzung in Niedersachsen

Noch: 1.4 Bodenfläche nach Art der tatsächlichen Nutzung am 31.12.2014¹⁾ nach Gemeinden in Niedersachsen (in ha)

Schl. Nr.	Land Stat. Region Landkreis Kreisfreie Städte Gemeinde	Noch:										
		Landwirtschaftsfläche						Waldfläche				
		zu- sammen (600)	darunter					zu- sammen (700)	darunter			
			Ackerland (610)	Grün- land (620) ²⁾	Gar- tenland (630)	Moor (650)	Heide (660)		Brach- land (690)	Laub- wald (710)	Nadel- wald (720)	Misch- wald (730)
20	21	22	23	24	25	26	27	28	29	30		
359026	Hollern	1 422	45	170	10	-	-	17	4	2	-	2
359027	Horneburg, Flecken	887	378	372	9	1	4	25	499	21	277	195
359028	Jork	3 957	115	705	36	0	-	3	29	25	1	1
359029	Kranenburg	1 186	473	707	1	4	0	-	22	13	2	1
359030	Krummendeich	2 796	1 843	750	12	0	-	38	23	8	5	1
359031	Kutenholz	5 537	2 315	2 892	10	271	23	10	582	106	382	80
359032	Mittelnkirchen	601	2	23	0	-	-	-	-	-	-	-
359033	Neuenkirchen	704	30	157	3	-	-	-	-	-	-	-
359034	Nottensdorf	528	243	207	5	-	-	1	59	20	17	20
359035	Oederquart	3 415	1 407	1 728	18	23	-	1	31	22	7	1
359036	Oldendorf	1 826	737	811	43	234	1	-	248	43	115	86
359037	Sauensiek	1 956	870	938	4	136	1	4	826	66	197	558
359038	Stade, Hansestadt	5 939	1 626	3 634	29	90	34	156	457	140	135	126
359039	Steinkirchen	641	44	22	1	-	-	27	1	0	0	-
359040	Wischnhafen	2 164	674	1 289	10	22	-	1	52	37	4	9
360	Uelzen	77 040	66 244	9 325	173	158	539	514	48 722	3 855	36 951	7 329
360001	Altenmedingen	2 714	2 461	238	3	-	6	3	1 696	134	1 026	523
360002	Bad Bevensen, Stadt	2 626	2 255	298	12	3	26	27	1 251	162	754	305
360003	Barum	1 545	1 459	67	2	0	1	0	518	212	154	140
360004	Bienenbüttel	5 504	4 525	880	16	2	40	41	3 166	368	2 194	561
360005	Bad Bodenteich, Flecken	2 461	1 739	642	6	5	46	20	1 870	37	1 722	84
360006	Ebstorf, Klosterflecken	1 231	1 068	157	4	-	0	1	1 035	231	535	268
360007	Eimke	1 937	1 501	295	2	12	98	30	3 103	164	2 454	477
360008	Emmendorf	753	651	89	1	1	8	3	141	37	65	30
360009	Gerdau	2 348	1 896	391	6	1	5	20	1 112	123	614	364
360010	Hanstedt	2 687	2 278	377	5	2	4	21	2 513	357	1 611	528
360011	Himbergen	2 454	2 238	186	5	3	8	14	1 163	44	980	113
360012	Jelmstorf	852	724	108	2	1	12	6	359	24	318	13
360013	Lüder	3 149	2 338	694	4	81	9	23	1 975	62	1 624	253
360014	Natendorf	2 650	2 516	123	2	1	1	7	577	72	400	94
360015	Oetzen	2 195	1 955	213	11	-	3	14	604	39	511	43
360016	Rätzlingen	703	629	68	2	-	1	2	70	8	52	9
360017	Römstedt	1 549	1 372	169	2	-	3	3	195	50	117	22
360018	Rosche	3 995	3 652	317	5	0	14	6	2 634	108	2 249	242
360019	Schwienau	2 071	1 885	136	1	-	3	24	834	105	610	115
360020	Soltendieck	1 945	1 704	230	2	1	5	3	1 193	35	1 070	76
360022	Stoetze	1 971	1 845	115	3	-	5	2	1 579	13	1 525	34
360023	Suderburg	4 139	3 173	737	7	6	143	70	7 770	163	6 733	823
360024	Suhldorf	4 267	3 795	430	5	11	8	17	1 329	96	1 038	166
360025	Uelzen, Stadt	7 491	6 420	917	35	5	53	57	3 314	393	1 921	952
360026	Weste	1 850	1 686	158	1	-	0	4	471	57	343	64
360029	Wriedel	3 991	3 620	298	4	17	13	40	3 522	326	2 796	377
360030	Wrestedt	7 963	6 858	992	26	6	25	54	4 730	437	3 537	654
361	Verden	54 130	32 123	20 493	231	855	93	248	10 453	703	5 950	3 165
361001	Achim, Stadt	4 183	2 316	1 669	17	113	38	30	411	35	173	131
361002	Blender	3 212	2 593	608	1	-	-	10	76	21	10	21
361003	Dörverden	5 368	3 879	1 421	14	-	3	48	1 578	101	633	776
361004	Emtinghausen	1 748	1 415	333	-	-	-	-	106	22	14	54
361005	Kirchlinteln	10 570	6 698	3 642	34	98	25	30	5 013	217	3 533	1 154
361006	Langwedel, Flecken	4 923	2 953	1 711	17	205	6	31	1 274	94	698	400
361008	Ottersberg, Flecken	7 820	2 545	4 998	31	181	10	48	547	64	175	215
361009	Oyten	4 672	2 195	2 174	31	255	9	5	279	59	88	102
361010	Riede	2 319	1 544	743	20	-	-	2	18	4	5	3
361012	Verden (Aller), Stadt	4 075	2 442	1 579	16	2	2	34	981	81	613	205
361013	Thedinghausen	5 240	3 544	1 614	50	-	-	10	169	6	7	102
4	Weser-Ems	1 009 878	548 863	427 518	7 225	17 343	3 057	5 148	188 997	34 903	89 738	46 145
401	Delmenhorst, Stadt	2 806	852	1 923	18	-	0	8	190	68	4	65
402	Emden, Stadt	6 865	2 284	3 947	19	-	-	612	139	2	-	2
403	Oldenburg (Oldenb.), Stadt	3 079	581	2 297	32	102	24	43	624	164	54	100
404	Osnabrück, Stadt	3 741	2 352	1 131	197	2	-	55	2 018	596	257	1 050
405	Wilhelmshaven, Stadt	4 108	400	3 550	3	-	-	152	1 098	114	0	1

1) Aufgrund der Umstellung in der niedersächsischen Katasterverwaltung auf das neue „Automatische Liegenschaftskataster-Informationssystem“ (ALKIS) und die dadurch erforderliche Rückmigration der Daten auf die alte Systematik lassen sich die Zahlen mit dem Stand 31.12.2010 und davor nur eingeschränkt vergleichen.

2) Code 620 einschließlich Deichfläche.

3) Code 210 u. Code 920 entfallen durch Umstellung auf ALKIS.

4) Code 950 einschließlich Truppenübungsplätze.

5) Differenz zum Vorjahr 3 453 ha; Flächenverbrauch pro Tag 9,46 ha (Niedersachsen)

davon											Siedlungs- und Verkehrs- fläche (100+200, 300 (ohne 310), 400, 500, 940) ⁵⁾	Land Stat. Region Landkreis Kreisfreie Städte Gemeinde	Schl. Nr.
Wasserfläche							Flächen anderer Nutzung						
zu- sammen (800)	darunter						zu- sammen (900)	darunter					
	Fluss (810), Altwas- ser (87A)	Kanal (820)	Bach (840)	Graben (850)	See (860) u. Teich (880)	Sumpf (890)		Schutz- fläche (920) ³⁾	Friedhof (940)	Unland (950) ⁴⁾			
31	32	33	34	35	36	37	38	39	40	41			
345	271	8	-	63	0	3	36	-	1	35	241	Hollern	359026
36	2	0	4	7	22	0	3	-	3	-	291	Horneburg, Flecken	359027
1 323	1 003	2	-	268	33	16	208	-	5	202	713	Jork	359028
75	41	-	-	11	12	11	9	-	2	7	122	Kranenburg	359029
43	-	-	-	40	3	-	0	-	0	-	141	Krummendeich	359030
35	1	-	4	17	13	0	11	-	4	7	624	Kutenholz	359031
37	2	-	-	35	0	-	1	-	1	-	64	Mittelnkirchen	359032
50	4	-	-	45	-	1	0	-	0	-	50	Neuenkirchen	359033
8	-	-	1	2	5	1	1	-	1	0	119	Nottensdorf	359034
66	-	2	-	63	0	0	1	-	1	-	199	Oederquart	359035
23	-	-	0	4	18	0	2	-	2	1	290	Oldendorf	359036
11	-	1	1	7	2	-	4	-	2	2	270	Sauensiek	359037
1 264	1 099	6	4	104	33	15	122	-	26	92	3 224	Stade, Hansestadt	359038
152	119	-	-	33	1	-	57	-	1	56	106	Steinkirchen	359039
717	657	3	3	46	3	3	11	-	2	9	378	Wischhafen	359040
1 131	79	351	120	200	356	23	5 663	-	88	5 573	12 828	Uelzen	360
20	-	7	-	4	9	1	4	-	2	3	376	Altenmedingen	360001
107	25	45	4	3	29	1	11	-	9	2	814	Bad Bevensen, Stadt	360002
9	-	-	3	2	3	-	9	-	2	7	147	Barum	360003
111	19	54	4	11	19	3	235	-	3	232	869	Bienenbüttel	360004
84	-	37	12	19	15	-	3	-	2	1	571	Bad Bodenteich, Flecken	360005
14	-	-	4	3	7	1	5	-	3	2	444	Ebstorf, Klosterflecken	360006
15	-	-	4	5	6	-	2 867	-	1	2 865	366	Eimke	360007
38	7	17	-	1	13	-	1	-	0	0	153	Emmendorf	360008
28	-	-	8	6	11	2	4	-	1	3	306	Gerdau	360009
18	-	-	2	6	9	1	4	-	1	2	300	Hanstedt	360010
13	-	-	-	6	7	-	4	-	2	2	317	Himbergen	360011
20	12	-	0	0	5	3	6	-	1	5	135	Jelmstorf	360012
84	-	56	5	15	8	0	3	-	2	1	322	Lüder	360013
14	-	-	-	3	11	-	4	-	1	3	197	Natendorf	360014
13	-	-	4	5	5	0	5	-	2	3	262	Oetzen	360015
5	-	-	-	3	2	0	2	-	1	1	70	Rätzlingen	360016
6	-	-	-	4	2	-	2	-	1	1	145	Römstedt	360017
34	-	-	6	11	16	-	7	-	2	5	499	Rosche	360018
19	-	-	5	2	11	1	17	-	-	17	188	Schwienau	360019
12	-	-	0	5	6	1	3	-	2	0	253	Soltendieck	360020
8	-	-	-	5	3	-	3	-	1	2	232	Stoetze	360022
53	-	-	5	10	37	0	22	-	3	18	887	Sudenburg	360023
23	0	-	1	13	8	0	10	-	2	8	465	Suhlendorf	360024
201	17	84	28	21	48	2	35	-	29	5	2 560	Uelzen, Stadt	360025
10	-	-	-	3	7	-	4	-	2	2	194	Weste	360026
29	-	-	2	2	22	3	2 367	-	3	2 364	533	Wriedel	360029
142	-	50	22	31	37	2	26	-	10	16	1 219	Wrestedt	360030
2 077	855	61	70	616	367	100	148	-	75	72	11 899	Verden	361
253	119	12	-	64	45	8	31	-	19	12	1 908	Achim, Stadt	361001
154	79	-	-	59	14	2	5	-	3	3	382	Blender	361002
306	150	16	-	66	45	26	15	-	8	6	1 057	Dörverden	361003
30	-	-	9	20	1	1	1	-	1	-	248	Emtinghausen	361004
188	48	1	28	48	44	19	13	-	9	4	1 637	Kirchlinteln	361005
194	88	25	2	49	27	4	7	-	6	0	1 153	Langwedel, Flecken	361006
212	94	-	3	87	22	6	13	-	6	6	1 319	Ottersberg, Flecken	361008
133	11	-	-	60	51	11	9	-	5	4	1 256	Oyten	361009
54	17	-	1	25	10	0	7	-	1	6	303	Riede	361010
269	141	7	6	47	53	14	42	-	14	27	1 781	Verden (Aller), Stadt	361012
285	109	-	21	92	53	9	6	-	2	3	855	Thedinghausen	361013
43 111	6 881	2 639	2 905	14 952	9 792	2 882	14 483	-	1 026	13 333	230 130	Weser-Ems	4
137	25	-	28	35	43	6	125	-	30	95	3 009	Delmenhorst, Stadt	401
865	260	58	-	115	159	55	268	-	28	241	3 127	Emden, Stadt	402
427	57	36	1	106	212	12	56	-	47	8	6 160	Oldenburg (Oldenb.), Stadt	403
188	24	24	25	19	83	7	101	-	89	12	5 955	Osnabrück, Stadt	404
633	43	8	-	78	186	33	49	-	33	4	4 836	Wilhelmshaven, Stadt	405

Noch:1 Bodenflächen nach Art der tatsächlichen Nutzung in Niedersachsen

Noch:1.4 Bodenfläche nach Art der tatsächlichen Nutzung am 31.12.2014¹⁾ nach Gemeinden in Niedersachsen (in ha)

Schl. Nr.	Land Stat. Region Landkreis Kreisfreie Städte Gemeinde	Bodenfläche insg. ²⁾	Gebäude- und Freifläche								Da-
			zu-sammen (100/200)	darunter							
				Öffentliche Zwecke (110)	Wohnen (130)	Handel- u. Dienstl. (140)	Gewerbe u. Industrie (170)	Mischnutz. mit Wohnen (210) ³⁾	Land- u. Forstw. (270)	Erholung (280)	
451	Ammerland	72 837	7 591	244	4 269	408	803	-	1 609	131	
451001	Apen	7 683	775	13	447	49	77	-	175	3	
451002	Bad Zwischenahn	12 973	1 614	95	964	101	138	-	259	40	
451004	Edeweicht	11 351	1 385	32	851	55	164	-	256	6	
451005	Rastede	12 305	1 272	38	740	53	160	-	244	20	
451007	Westerstede, Stadt	17 923	1 520	50	781	92	131	-	416	22	
451008	Wiefelstede	10 602	1 024	16	487	58	133	-	259	40	
452	Aurich	128 731	11 115	346	7 213	427	798	-	1 815	159	
452001	Aurich, Stadt	19 722	2 195	84	1 404	122	193	-	332	9	
452002	Baltrum	650	35	3	18	2	12	-	0	1	
452003	Berumbur	642	142	2	127	1	4	-	7	0	
452006	Großefehn	12 723	1 058	26	620	38	81	-	225	14	
452007	Großheide	6 932	592	15	411	17	29	-	109	5	
452008	Hage, Flecken	1 662	255	7	200	7	24	-	13	2	
452009	Hagermarsch	2 232	72	1	24	2	0	-	42	1	
452010	Halbmond	655	60	0	44	1	2	-	13	-	
452011	Hinte	4 806	332	11	234	13	4	-	57	10	
452012	Ihlow	12 312	862	21	545	31	61	-	185	4	
452013	Juist	1 643	56	9	19	8	17	-	2	1	
452014	Krummhörn	15 920	780	25	468	29	20	-	181	10	
452015	Leezdorf	845	122	2	92	3	4	-	20	1	
452016	Lütetsburg	1 673	52	0	30	2	2	-	14	1	
452017	Marienhäfe, Flecken	406	98	4	75	8	4	-	4	0	
452019	Norden, Stadt	10 632	1 197	58	763	40	116	-	141	35	
452020	Norderney, Stadt	2 629	159	23	74	8	37	-	2	4	
452021	Osteel	1 989	134	1	101	1	4	-	23	0	
452022	Rechtsupweg	513	116	2	95	1	7	-	11	-	
452023	Südbrookmerland	9 682	1 176	26	850	35	69	-	153	27	
452024	Uppgant-Schott	2 478	218	2	151	10	11	-	38	0	
452025	Wiesmoor, Stadt	8 296	949	15	607	32	82	-	135	15	
452026	Wirдум	1 494	68	1	37	1	3	-	22	0	
452027	Dornum	7 678	389	8	225	14	12	-	85	18	
452501	Gfg. Nordseeinsel Memmert	517	-	-	-	-	-	-	-	-	
453	Cloppenburg	141 843	11 346	267	4 571	418	1 516	-	4 025	107	
453001	Barßel	8 434	828	20	505	20	61	-	208	6	
453002	Bösel	10 017	663	8	231	16	85	-	305	6	
453003	Cappeln (Oldenburg)	7 623	479	7	189	13	62	-	198	4	
453004	Cloppenburg, Stadt	7 063	1 246	88	665	106	166	-	189	9	
453005	Emstek	10 813	886	15	312	31	146	-	347	3	
453006	Essen (Oldenburg)	9 802	699	11	223	21	121	-	307	4	
453007	Friesoythe, Stadt	24 709	1 801	36	684	46	242	-	692	24	
453008	Garrel	11 331	1 029	16	347	43	137	-	459	10	
453009	Lastrup	8 531	586	14	198	18	73	-	265	3	
453010	Lindern (Oldenburg)	6 581	447	6	160	14	42	-	213	2	
453011	Löningen, Stadt	14 323	942	17	401	36	119	-	346	12	
453012	Molbergen	10 252	580	13	191	20	66	-	264	16	
453013	Saterland	12 362	1 161	17	466	34	198	-	233	9	
454	Emsland	288 205	21 514	790	8 997	895	3 942	-	5 512	302	
454001	Anderverne	1 968	91	1	32	3	5	-	47	-	
454002	Bawinkel	2 035	175	6	67	4	23	-	71	0	
454003	Beesten	2 563	146	2	53	5	17	-	66	-	
454004	Bockhorst	1 819	81	2	44	1	7	-	24	-	
454005	Börger	5 527	201	5	94	6	27	-	59	2	
454006	Breddenberg	892	56	2	25	1	6	-	21	-	
454007	Dersum	2 857	159	3	47	4	12	-	89	1	
454008	Dörpen	3 307	400	10	141	26	134	-	51	2	
454009	Dohren	2 564	106	2	42	2	7	-	49	0	
454010	Emsbüren	13 935	811	16	285	17	157	-	230	45	
454011	Esterwegen	4 958	301	22	174	8	40	-	48	3	
454012	Freren, Stadt	4 893	351	8	137	22	53	-	119	7	
454013	Fresenburg	2 159	99	1	34	10	16	-	28	3	
454014	Geeste	13 304	929	40	386	13	137	-	246	7	

1) Aufgrund der Umstellung in der niedersächsischen Katasterverwaltung auf das neue „Automatische Liegenschaftskataster-Informationssystem“ (ALKIS) und die dadurch erforderliche Rückmigration der Daten auf die alte Systematik lassen sich die Zahlen mit dem Stand 31.12.2010 und davor nur eingeschränkt vergleichen.

2) Bodenfläche ohne Küstengewässer; - Küstengewässer 271 373 ha ; Bodenfläche mit Küstengewässer 5 030 655 ha.

3) Code 210 u. Code 920 entfallen durch Umstellung auf ALKIS.

von										Land Stat. Region Landkreis Kreisfreie Städte Gemeinde	Schl. Nr.
Betriebsfläche			Erholungsfläche			Verkehrsfläche					
zu- sammen (300)	darunter		zu- sammen (400)	darunter		zu- sammen (500)	darunter				
	Abbau- land (310)	Lagerplatz (330)		Sport- fläche (410)	Grünanl. (420)		Straße (510)	Weg (520)	Bahn- gelände (540)		
10	11	12	13	14	15	16	17	18	19		
643	472	63	833	314	492	3 827	2 288	999	105	Ammerland	451
27	25	2	55	16	32	398	289	73	24	Apen	451001
82	69	12	273	121	150	834	447	252	21	Bad Zwischenahn	451002
356	333	16	83	37	47	532	381	128	1	Edeweicht	451004
50	21	12	152	70	78	671	367	137	29	Rastede	451005
57	18	15	127	25	100	878	515	244	29	Westerstede, Stadt	451007
71	6	6	143	45	85	512	290	164	0	Wiefelstede	451008
977	777	94	1 240	444	740	6 265	4 059	1 355	114	Aurich	452
266	242	16	165	38	127	1 072	672	318	18	Aurich, Stadt	452001
3	-	2	5	2	2	15	7	2	-	Baltrum	452002
-	-	-	26	4	22	42	35	7	-	Berumbur	452003
21	11	2	83	29	50	567	413	125	-	Großefehn	452006
54	45	0	55	19	37	309	195	99	6	Großheide	452007
17	-	2	36	7	29	112	73	25	6	Hage, Flecken	452008
0	-	0	1	1	0	62	31	25	-	Hagermarsch	452009
0	-	0	14	10	4	33	28	5	-	Halbmond	452010
2	-	1	36	15	21	247	183	46	13	Hinte	452011
4	1	2	55	18	37	602	471	111	-	Ihlow	452012
3	-	2	7	3	4	48	16	3	0	Juist	452013
16	-	4	50	21	21	897	525	111	-	Krummhörn	452014
0	-	-	10	2	7	46	35	9	-	Leezdorf	452015
1	-	0	91	62	29	76	29	24	3	Lütetsburg	452016
1	-	1	12	2	10	35	24	2	2	Marienhafe, Flecken	452017
54	16	17	123	31	79	543	342	75	27	Norden, Stadt	452019
23	-	15	93	30	48	133	56	10	-	Norderney, Stadt	452020
2	-	1	7	2	5	82	55	15	5	Osteel	452021
1	-	1	6	4	2	31	25	6	-	Rechtsupweg	452022
25	0	14	79	19	55	437	296	84	22	Südbrookmerland	452023
19	18	1	15	7	8	100	61	25	5	Upgant-Schott	452024
460	445	10	226	104	116	424	266	145	-	Wiesmoor, Stadt	452025
0	-	0	4	2	2	64	52	11	-	Wirdum	452026
6	-	2	41	11	27	287	170	74	5	Dornum	452027
-	-	-	-	-	-	-	-	-	-	Gfg. Nordseeinsel Memmert	452501
2 995	2 716	70	1 075	313	725	6 994	3 746	1 519	105	Cloppenburg	453
14	9	4	88	16	69	363	245	74	11	Barßel	453001
1 000	996	3	40	9	31	374	249	66	14	Bösel	453002
10	-	2	59	11	47	368	170	102	2	Cappeln (Oldenburg)	453003
37	-	20	128	36	92	567	357	45	16	Cloppenburg, Stadt	453004
67	50	4	103	21	82	688	304	156	7	Emstek	453005
3	-	2	73	13	58	495	172	132	8	Essen (Oldenburg)	453006
261	120	14	150	37	95	1 101	538	224	2	Friesoythe, Stadt	453007
14	4	8	96	20	62	450	292	64	4	Garrel	453008
11	-	1	41	12	29	440	264	88	5	Lastrup	453009
6	4	1	25	7	18	316	192	85	-	Lindern (Oldenburg)	453010
15	7	3	99	33	66	741	315	225	10	Löningen, Stadt	453011
3	-	3	106	77	29	463	236	168	-	Molbergen	453012
1 554	1 525	5	68	20	47	629	413	90	25	Saterland	453013
3 359	2 852	206	1 778	817	835	15 092	9 237	3 761	351	Emsland	454
9	7	1	4	3	1	102	76	18	3	Andervenne	454001
3	0	1	8	5	3	99	86	12	-	Bawinkel	454002
1	-	1	13	6	7	121	83	22	10	Beesten	454003
540	538	1	12	2	10	64	49	6	-	Bockhorst	454004
21	15	5	23	13	7	282	174	93	-	Börger	454005
0	-	0	5	2	3	41	40	1	-	Breddenberg	454006
2	1	0	6	5	1	137	119	7	-	Dersum	454007
9	-	7	37	15	19	250	115	54	14	Dörpen	454008
0	-	0	4	4	1	120	97	3	-	Dohren	454009
46	34	11	77	27	47	780	500	152	32	Emsbüren	454010
111	104	6	23	12	11	217	112	80	1	Esterwegen	454011
4	-	0	11	1	9	273	210	44	10	Freren, Stadt	454012
9	7	1	14	7	3	116	32	46	5	Fresenburg	454013
265	233	10	61	22	37	679	424	142	18	Geeste	454014

Noch: 1 Bodenflächen nach Art der tatsächlichen Nutzung in Niedersachsen

Noch: 1.4 Bodenfläche nach Art der tatsächlichen Nutzung am 31.12.2014¹⁾ nach Gemeinden in Niedersachsen (in ha)

Schl. Nr.	Land Stat. Region Landkreis Kreisfreie Städte Gemeinde	Noch:										
		Landwirtschaftsfläche						Waldfläche				
		zu- sammen (600)	darunter						zu- sammen (700)	darunter		
			Ackerland (610)	Grün- land (620) ²⁾	Gar- tenland (630)	Moor (650)	Heide (660)	Brach- land (690)		Laub- wald (710)	Nadel- wald (720)	Misch- wald (730)
20	21	22	23	24	25	26	27	28	29	30		
451	Ammerland	50 215	16 827	28 303	4 022	544	12	425	7 809	2 261	2 037	2 642
451001	Apen	5 903	2 018	3 528	229	41	-	81	215	77	45	42
451002	Bad Zwischenahn	7 916	2 032	4 130	1 519	116	-	102	1 510	546	282	504
451004	Edeweicht	7 844	2 617	4 356	572	187	10	88	883	241	296	157
451005	Rastede	8 531	2 366	5 775	199	94	1	72	1 419	311	210	676
451007	Westerstede, Stadt	12 625	4 412	6 893	1 159	89	1	55	2 486	706	765	895
451008	Wiefelstede	7 397	3 381	3 622	344	16	0	26	1 296	378	439	368
452	Aurich	95 905	31 643	61 107	569	1 294	5	1 245	5 083	1 018	1 327	1 634
452001	Aurich, Stadt	13 100	3 268	9 322	59	397	4	43	2 101	167	887	822
452002	Baltrum	135	-	51	0	-	-	83	1	-	-	-
452003	Berumbur	329	82	246	0	-	-	-	92	-	10	75
452006	Großefehn	10 480	2 032	8 161	27	48	-	210	252	102	8	30
452007	Großheide	5 208	1 026	3 745	13	414	0	8	582	242	40	240
452008	Hage, Flecken	970	353	584	-	-	-	32	224	56	55	103
452009	Hagermarsch	2 061	1 334	720	1	-	-	5	5	1	0	1
452010	Halbmond	517	212	304	1	-	-	-	16	1	8	0
452011	Hinte	3 858	504	3 338	5	-	-	9	75	36	-	3
452012	Ihlow	9 940	2 649	7 200	15	38	-	35	380	185	16	108
452013	Juist	1 234	-	1 200	-	-	-	33	-	-	-	-
452014	Krummhörn	13 088	6 749	6 182	26	-	-	130	50	14	6	1
452015	Leezdorf	640	115	511	10	4	-	-	17	-	7	1
452016	Lütetsburg	878	567	284	7	-	-	21	534	157	235	119
452017	Marienhäfe, Flecken	244	69	174	1	-	-	0	2	-	0	-
452019	Norden, Stadt	8 230	4 977	3 162	9	-	0	81	102	3	1	6
452020	Norderney, Stadt	254	-	250	4	-	-	-	18	-	0	6
452021	Osteel	1 713	769	901	6	-	-	37	10	1	1	2
452022	Rechtsupweg	340	27	303	6	4	1	0	11	1	2	6
452023	Südbrookmerland	7 063	1 724	5 257	14	17	-	48	84	16	7	7
452024	Upgant-Schott	2 023	1 078	939	2	-	-	-	34	0	13	3
452025	Wiesmoor, Stadt	5 580	559	4 267	357	371	-	23	446	20	28	98
452026	Wirdum	1 310	747	550	0	-	-	12	3	-	-	-
452027	Dornum	6 712	2 803	3 454	5	0	-	432	45	16	2	4
452501	Gfg. Nordseeinsel Memmert	-	-	-	-	-	-	-	-	-	-	-
453	Cloppenburg	97 919	80 502	14 829	494	1 820	150	87	18 831	2 358	9 798	4 255
453001	Barßel	6 054	4 199	1 719	60	71	1	4	786	31	420	74
453002	Bösel	7 223	5 560	868	39	755	-	-	530	36	248	76
453003	Cappeln (Oldenburg)	5 749	5 326	402	18	-	-	3	891	520	49	189
453004	Cloppenburg, Stadt	3 909	3 292	514	28	0	72	1	1 080	108	545	344
453005	Emstek	6 572	5 870	592	84	6	0	9	2 350	223	1 072	903
453006	Essen (Oldenburg)	7 171	6 388	744	32	-	0	5	1 236	312	384	426
453007	Friesoythe, Stadt	16 952	14 921	1 739	87	190	1	10	3 946	259	2 802	303
453008	Garrel	8 664	8 035	603	18	-	5	3	902	69	346	346
453009	Lastrup	6 437	5 449	920	21	41	0	1	927	209	347	257
453010	Lindern (Oldenburg)	5 067	4 000	946	11	108	1	1	634	32	474	79
453011	Löningen, Stadt	9 867	8 385	1 423	34	2	0	14	2 464	228	1 484	581
453012	Molbergen	6 425	5 343	563	9	408	67	32	2 430	221	1 467	556
453013	Saterland	7 829	3 734	3 796	51	240	2	5	654	112	160	120
454	Emsland	184 198	135 491	38 703	338	8 143	1 165	277	50 751	5 262	35 842	5 730
454001	Anderverne	1 364	1 013	346	1	-	-	3	349	111	183	14
454002	Bawinkel	1 497	1 383	110	4	-	0	0	186	22	83	22
454003	Beesten	1 849	1 688	154	1	-	3	2	349	64	240	31
454004	Bockhorst	986	309	566	0	109	2	-	56	9	6	13
454005	Börger	3 224	2 771	414	-	2	31	5	1 716	44	1 556	90
454006	Breddenberg	723	463	253	1	-	-	6	50	5	22	10
454007	Dersum	2 309	1 846	460	1	-	1	-	125	19	40	24
454008	Dörpen	1 910	1 393	506	0	-	7	2	512	82	189	68
454009	Dohren	2 060	1 590	263	-	201	5	-	191	9	154	11
454010	Emsbüren	7 561	6 306	1 130	56	3	21	39	4 158	397	3 120	439
454011	Esterwegen	3 929	1 172	1 432	1	1 298	9	16	279	24	161	51
454012	Freren, Stadt	3 176	1 547	1 618	4	-	1	5	963	95	729	60
454013	Fresenburg	1 405	1 216	186	2	-	-	1	395	95	148	98
454014	Geeste	8 549	5 954	1 442	17	1 071	38	15	2 401	229	1 780	245

1) Aufgrund der Umstellung in der niedersächsischen Katasterverwaltung auf das neue „Automatische Liegenschaftskataster-Informationssystem“ (ALKIS) und die dadurch erforderliche Rückmigration der Daten auf die alte Systematik lassen sich die Zahlen mit dem Stand 31.12.2010 und davor nur eingeschränkt vergleichen.

2) Code 620 einschließlich Deichfläche.

3) Code 210 u. Code 920 entfallen durch Umstellung auf ALKIS.

4) Code 950 einschließlich Truppenübungsplätze.

5) Differenz zum Vorjahr 3 453 ha; Flächenverbrauch pro Tag 9,46 ha (Niedersachsen)

davon											Siedlungs- und Verkehrs- fläche (100+200, 300 (ohne 310), 400, 500, 940) ⁵⁾	Land Stat. Region Landkreis Kreisfreie Städte Gemeinde	Schl. Nr.
Wasserfläche						Flächen anderer Nutzung							
zu- sammen (800)	darunter						zu- sammen (900)	darunter					
	Fluss (810), Altwas- ser (87A)	Kanal (820)	Bach (840)	Graben (850)	See (860) u. Teich (880)	Sumpf (890)		Schutz- fläche (920) ³⁾	Friedhof (940)	Inland (950) ⁴⁾			
31	32	33	34	35	36	37	38	39	40	41			
1 860	32	86	129	447	1 067	95	59	-	32	18	12 453	Ammerland	451
303	29	21	22	109	49	74	6	-	5	0	1 234	Apen	451001
731	-	4	27	50	639	9	13	-	8	3	2 742	Bad Zwischenahn	451002
258	-	57	16	104	78	2	9	-	5	1	2 030	Edeweicht	451004
203	3	-	39	52	108	1	8	-	5	1	2 128	Rastede	451005
214	-	4	11	108	90	1	15	-	6	8	2 572	Westerstede, Stadt	451007
151	-	-	14	25	104	8	8	-	3	5	1 747	Wiefelstede	451008
4 884	340	292	102	1 686	1 166	948	3 262	-	76	3 177	18 896	Aurich	452
397	3	47	24	183	132	7	426	-	13	407	3 470	Aurich, Stadt	452001
11	-	-	-	3	0	1	444	-	0	444	59	Baltrum	452002
11	-	-	-	6	4	0	0	-	-	0	210	Berumbur	452003
240	25	64	23	70	34	22	22	-	7	14	1 726	Großefehn	452006
128	-	-	-	89	38	1	4	-	3	1	968	Großheide	452007
39	-	-	-	32	5	2	10	-	5	5	425	Hage, Flecken	452008
31	-	-	-	30	1	-	1	-	-	1	135	Hagermarsch	452009
14	-	3	-	10	1	0	0	-	-	0	107	Halbermond	452010
247	52	-	-	39	89	67	10	-	3	7	619	Hinte	452011
453	49	41	10	248	71	34	17	-	4	12	1 526	Ihlow	452012
128	-	-	-	4	28	-	168	-	1	168	113	Juist	452013
713	178	1	-	244	267	-	327	-	6	318	1 749	Krummhörn	452014
10	-	-	-	9	1	-	0	-	-	-	178	Leezdorf	452015
40	-	-	-	35	4	0	1	-	-	1	220	Lütetsburg	452016
13	-	-	-	8	6	-	1	-	1	0	147	Marienhafe, Flecken	452017
337	27	24	-	164	42	13	47	-	13	34	1 914	Norden, Stadt	452019
622	-	-	14	3	85	509	1 328	-	2	1 325	409	Norderney, Stadt	452020
38	-	-	-	35	3	0	4	-	1	3	226	Osteel	452021
6	-	-	-	6	1	-	1	-	0	0	155	Rechtsupweg	452022
783	4	43	30	152	271	284	34	-	6	29	1 723	Südbrookmerland	452023
69	-	-	-	52	15	2	0	-	0	0	334	Uppgant-Schott	452024
199	-	69	-	93	35	3	11	-	8	3	1 622	Wiesmoor, Stadt	452025
44	-	-	-	41	0	2	1	-	1	0	137	Wirdum	452026
170	1	0	-	131	32	0	28	-	1	27	724	Dornum	452027
141	-	-	-	-	1	-	376	-	-	376	-	Gfg. Nordseeinsel Memmert	452501
2 557	131	202	361	991	747	122	127	-	56	67	19 750	Cloppenburg	453
297	30	38	38	102	65	21	5	-	5	0	1 288	Barßel	453001
181	-	12	31	87	51	-	6	-	3	3	1 084	Bösel	453002
65	0	-	21	27	17	-	3	-	2	-	918	Cappeln (Oldenburg)	453003
87	0	-	9	9	41	28	9	-	9	0	1 986	Cloppenburg, Stadt	453004
141	-	-	14	23	99	5	6	-	5	-	1 699	Emstek	453005
123	36	14	16	32	25	-	4	-	3	1	1 272	Essen (Oldenburg)	453006
488	1	88	77	192	126	5	9	-	8	1	3 202	Friesoythe, Stadt	453007
172	0	-	39	82	50	1	4	-	4	-	1 589	Garrel	453008
84	0	-	31	39	13	1	4	-	3	1	1 081	Lastrup	453009
84	2	-	21	56	5	0	3	-	1	-	791	Lindern (Oldenburg)	453010
190	37	2	22	75	53	1	5	-	4	0	1 794	Löningen, Stadt	453011
242	1	-	16	57	115	52	5	-	3	1	1 155	Molbergen	453012
403	24	48	27	210	87	7	64	-	5	60	1 890	Saterland	453013
8 753	1 582	763	380	4 240	1 237	453	2 761	-	146	2 584	39 037	Emsland	454
50	-	-	9	32	7	1	1	-	1	-	198	Anderverne	454001
58	-	-	11	40	7	-	9	-	1	8	286	Bawinkel	454002
82	15	-	13	40	14	-	1	-	1	0	282	Beesten	454003
78	-	15	-	36	28	-	3	-	3	-	161	Bockhorst	454004
50	0	-	4	40	6	0	9	-	1	8	513	Börger	454005
17	-	-	4	10	3	-	1	-	1	-	103	Breddenberg	454006
118	22	-	3	81	6	6	1	-	1	-	304	Dersum	454007
178	20	85	0	57	15	0	11	-	1	10	697	Dörpen	454008
82	3	-	19	60	0	-	1	-	1	-	231	Dohren	454009
475	124	52	15	117	136	31	27	-	6	19	1 686	Emsbüren	454010
96	-	40	12	34	10	-	3	-	3	0	550	Esterwegen	454011
113	21	-	9	75	7	0	2	-	2	-	640	Freren, Stadt	454012
120	29	18	11	35	27	1	-	-	-	-	231	Fresenburg	454013
408	66	20	2	234	64	21	13	-	6	7	1 706	Geeste	454014

Noch: 1 Bodenflächen nach Art der tatsächlichen Nutzung in Niedersachsen

Noch: 1.4 Bodenfläche nach Art der tatsächlichen Nutzung am 31.12.2014¹⁾ nach Gemeinden in Niedersachsen (in ha)

Schl. Nr.	Land Stat. Region Landkreis Kreisfreie Städte Gemeinde	Bodenfläche insg. ²⁾	Gebäude- und Freifläche								Da-
			zu-sammen (100/200)	darunter							
				Öffentliche Zwecke (110)	Wohnen (130)	Handel- u. Dienstl. (140)	Gewerbe u. Industrie (170)	Mischnutz. mit Wohnen (210) ³⁾	Land- u. Forstw. (270)	Erholung (280)	
454015	Gersten	2 883	135	2	42	2	8	-	78	1	
454016	Groß Berßen	2 076	83	1	23	1	4	-	53	-	
454017	Handrup	1 460	98	6	28	2	7	-	52	-	
454018	Haren (Ems), Stadt	20 877	1 564	45	686	86	267	-	353	75	
454019	Haselünne, Stadt	15 931	895	22	394	40	106	-	286	6	
454020	Heede	3 110	209	2	83	4	31	-	57	5	
454021	Herzlake	4 977	373	9	144	13	62	-	119	4	
454022	Hilkenbrook	1 112	92	1	26	1	15	-	44	-	
454023	Hüven	1 524	74	1	21	2	8	-	37	0	
454024	Klein Berßen	1 692	83	3	32	4	14	-	26	-	
454025	Kluse	2 527	126	2	62	2	13	-	43	1	
454026	Lähden	7 988	409	8	176	8	42	-	161	1	
454027	Lahn	2 125	85	4	25	0	9	-	42	0	
454028	Langen	3 353	155	3	44	4	20	-	81	-	
454029	Lathen	3 802	331	13	175	25	56	-	48	6	
454030	Lehe	1 787	95	2	34	2	10	-	39	-	
454031	Lengerich	3 173	192	6	73	11	23	-	72	1	
454032	Lingen (Ems), Stadt	17 613	2 440	129	1 146	119	518	-	294	13	
454033	Lorup	5 122	269	17	82	10	40	-	111	1	
454034	Lünne	3 025	143	5	66	6	9	-	55	2	
454035	Meppen, Stadt	18 834	1 778	151	853	110	252	-	329	17	
454036	Messingen	2 542	112	1	36	3	4	-	65	0	
454037	Neubörger	1 649	130	3	63	2	15	-	45	-	
454038	Neulehe	1 362	89	1	23	1	11	-	50	-	
454039	Niederlangen	2 935	163	2	40	9	37	-	64	0	
454040	Oberlangen	2 217	83	2	39	2	4	-	34	1	
454041	Papenburg, Stadt	11 841	2 263	79	1 068	131	727	-	162	15	
454042	Rastdorf	2 633	127	3	27	2	17	-	75	-	
454043	Renkenberge	1 898	67	1	20	1	3	-	40	-	
454044	Rhede (Ems)	7 499	438	9	162	31	29	-	183	11	
454045	Salzbergen	5 335	457	11	196	20	100	-	111	6	
454046	Schapen	2 663	174	6	63	4	20	-	80	1	
454047	Sögel	5 526	434	27	179	20	74	-	55	3	
454048	Spahnharrenstätte	3 607	123	2	48	2	12	-	56	0	
454049	Spelle	3 422	497	12	209	16	172	-	82	3	
454050	Stavern	5 096	91	2	36	2	3	-	48	-	
454051	Surwold	5 489	552	16	167	9	218	-	95	32	
454052	Sustrum	3 559	166	2	38	2	6	-	112	2	
454053	Thuine	1 247	103	11	47	5	13	-	25	-	
454054	Twist	10 562	763	19	324	15	117	-	229	3	
454055	Vrees	3 756	136	3	57	3	26	-	40	1	
454056	Walchum	2 650	174	2	42	11	6	-	90	12	
454057	Werlte	6 375	593	17	260	28	144	-	120	5	
454058	Werpeloh	3 534	84	3	30	2	11	-	37	0	
454059	Wettrup	1 383	68	1	19	1	5	-	40	1	
454060	Wipplingen	1 654	90	2	30	1	11	-	45	-	
455	Friesland	60 791	5 898	637	3 454	355	406	-	864	39	
455007	Jever, Stadt	4 212	697	141	387	32	46	-	55	9	
455014	Sande	4 487	426	24	267	19	47	-	55	4	
455015	Schortens, Stadt	6 868	1 238	334	663	31	112	-	81	3	
455020	Wangerland	17 544	872	25	429	43	31	-	290	5	
455021	Wangerrooge, Nordseebad	497	67	9	39	7	1	-	0	8	
455025	Bockhorn	7 700	582	9	375	61	16	-	112	2	
455026	Varel, Stadt	11 354	1 329	73	832	104	133	-	158	6	
455027	Zetel	8 128	688	21	462	56	20	-	114	2	
456	Grafschaft Bentheim	98 087	7 756	231	3 328	393	1 232	-	2 210	38	
456001	Bad Bentheim, Stadt	10 000	955	36	447	64	202	-	184	5	
456002	Emlichheim	4 856	511	20	225	21	86	-	109	1	
456003	Engden	4 429	73	1	14	1	2	-	54	1	
456004	Esche	1 101	53	4	15	1	0	-	29	-	
456005	Georgsdorf	1 926	192	2	41	2	19	-	40	1	
456006	Getelo	2 024	65	1	17	0	-	-	39	6	

1) Aufgrund der Umstellung in der niedersächsischen Katasterverwaltung auf das neue „Automatische Liegenschaftskataster-Informationssystem“ (ALKIS) und die dadurch erforderliche Rückmigration der Daten auf die alte Systematik lassen sich die Zahlen mit dem Stand 31.12.2010 und davor nur eingeschränkt vergleichen.

2) Bodenfläche ohne Küstengewässer; - Küstengewässer 271 373 ha ; Bodenfläche mit Küstengewässer 5 030 655 ha.

3) Code 210 u. Code 920 entfallen durch Umstellung auf ALKIS.

von										Land Stat. Region Landkreis Kreisfreie Städte Gemeinde	Schl. Nr.
Betriebsfläche			Erholungsfläche			Verkehrsfläche					
zu- sammen (300)	darunter		zu- sammen (400)	darunter		zu- sammen (500)	darunter				
	Abbau- land (310)	Lagerplatz (330)		Sport- fläche (410)	Grünanl. (420)		Straße (510)	Weg (520)	Bahn- gelände (540)		
10	11	12	13	14	15	16	17	18	19		
1	-	-	10	5	5	126	98	25	-	Gersten	454015
1	1	1	2	1	0	89	42	47	-	Groß Berßen	454016
0	-	0	8	5	3	67	59	4	-	Handrup	454017
63	35	8	159	100	49	1 189	845	172	21	Haren (Ems), Stadt	454018
26	17	3	66	28	28	764	394	231	9	Haselünne, Stadt	454019
-	-	-	20	4	9	196	131	29	-	Heede	454020
7	2	2	21	13	8	256	135	68	4	Herzlake	454021
-	-	-	5	2	3	45	39	6	-	Hilkenbrook	454022
1	-	-	3	2	1	64	32	32	-	Hüven	454023
-	-	-	5	3	2	88	51	34	-	Klein Berßen	454024
4	4	1	20	5	2	123	99	10	9	Kluse	454025
4	2	1	27	13	14	375	204	164	-	Lähden	454026
1	0	0	5	4	2	102	57	45	-	Lahn	454027
2	-	1	12	3	9	138	94	31	-	Langen	454028
6	0	3	36	8	18	212	110	59	18	Lathen	454029
2	-	2	5	3	2	120	61	21	13	Lehe	454030
6	-	1	15	5	6	158	117	31	-	Lengerich	454031
72	5	24	314	139	168	1 133	810	171	48	Lingen (Ems), Stadt	454032
5	3	1	13	6	5	217	92	124	-	Lorup	454033
6	-	-	19	3	8	143	107	24	2	Lünne	454034
74	22	7	134	65	70	1 287	759	196	35	Meppen, Stadt	454035
1	-	0	4	3	2	109	70	32	-	Messingen	454036
2	1	0	6	4	2	66	58	7	-	Neubörger	454037
16	13	0	6	3	4	69	37	25	-	Neulehe	454038
7	3	1	14	5	7	150	94	29	-	Niederlangen	454039
1	-	-	6	2	4	106	79	12	-	Oberlangen	454040
145	105	27	213	97	110	738	480	137	41	Papenburg, Stadt	454041
3	0	-	4	3	1	137	78	57	-	Rastdorf	454042
3	-	-	3	2	0	78	34	39	1	Renkenberge	454043
18	-	15	34	19	14	415	220	154	-	Rhede (Ems)	454044
9	-	2	28	13	14	344	212	72	28	Salzbergen	454045
0	-	0	7	4	3	128	105	21	-	Schapen	454046
8	1	2	30	10	18	225	73	117	3	Sögel	454047
3	2	1	5	3	2	173	53	118	-	Spahnharrenstätte	454048
15	11	4	32	16	16	237	166	35	11	Spelle	454049
1	1	-	5	4	1	202	70	131	1	Stavern	454050
119	109	6	31	7	22	217	149	44	-	Surwold	454051
4	-	-	12	5	2	171	108	50	-	Sustrum	454052
0	-	-	10	5	5	75	48	16	-	Thuine	454053
1 612	1 528	8	52	30	17	415	213	141	10	Twist	454054
1	0	0	8	5	3	123	52	70	-	Vrees	454055
12	11	0	18	5	8	126	44	19	-	Walchum	454056
48	6	37	40	27	9	324	156	140	7	Werlte	454057
18	17	1	7	2	1	158	74	81	-	Werpeloh	454058
0	-	0	4	2	2	73	57	1	-	Wettrup	454059
11	11	-	4	4	0	61	55	6	-	Wipplingen	454060
234	68	74	779	189	464	3 094	1 430	755	58	Friesland	455
32	2	23	59	12	47	260	137	49	5	Jever, Stadt	455007
2	-	1	56	8	48	334	123	37	18	Sande	455014
6	1	2	128	65	60	419	211	81	11	Schortens, Stadt	455015
60	-	2	201	42	62	578	237	179	-	Wangerland	455020
6	-	2	10	3	7	67	11	7	5	Wangeroooge, Nordseebad	455021
36	22	13	63	24	35	371	179	116	6	Bockhorn	455025
50	20	12	202	25	164	696	327	181	13	Varel, Stadt	455026
43	23	19	59	10	42	369	205	104	1	Zetel	455027
1 829	1 640	35	804	268	451	5 197	3 589	820	157	Grafschaft Bentheim	456
33	29	3	146	87	57	611	414	87	50	Bad Bentheim, Stadt	456001
33	0	3	27	10	16	244	168	51	11	Emlichheim	456002
9	9	-	1	1	0	135	50	72	-	Engden	456003
5	-	0	4	3	1	65	36	5	8	Esche	456004
323	319	3	8	4	4	87	58	26	-	Georgsdorf	456005
24	24	-	15	1	2	74	69	5	-	Getelo	456006

Noch: 1 Bodenflächen nach Art der tatsächlichen Nutzung in Niedersachsen

Noch: 1.4 Bodenfläche nach Art der tatsächlichen Nutzung am 31.12.2014¹⁾ nach Gemeinden in Niedersachsen (in ha)

Schl. Nr.	Land Stat. Region Landkreis Kreisfreie Städte Gemeinde	Noch:										
		Landwirtschaftsfläche						Waldfläche				
		zu- sammen (600)	darunter						zu- sammen (700)	darunter		
			Ackerland (610)	Grün- land (620) ²⁾	Gar- tenland (630)	Moor (650)	Heide (660)	Brach- land (690)		Laub- wald (710)	Nadel- wald (720)	Misch- wald (730)
20	21	22	23	24	25	26	27	28	29	30		
454015	Gersten	2 270	2 086	180	0	-	2	1	242	72	68	29
454016	Groß Berßen	1 570	1 156	373	-	29	11	0	296	22	251	20
454017	Handrup	1 159	1 061	97	0	-	-	-	90	11	47	14
454018	Haren (Ems), Stadt	13 770	11 068	1 313	5	1 240	120	20	2 923	362	2 109	118
454019	Haselünne, Stadt	9 710	7 190	2 430	8	35	27	17	3 930	372	3 062	395
454020	Heede	2 134	1 609	457	0	64	3	-	392	22	223	122
454021	Herzlake	3 272	2 191	921	-	127	21	1	870	71	637	112
454022	Hilkenbrook	919	863	55	0	1	-	-	14	2	7	2
454023	Hüven	1 112	895	216	-	1	0	-	249	52	151	34
454024	Klein Berßen	1 051	665	380	-	2	3	-	433	9	409	9
454025	Kluse	1 721	1 036	680	2	0	2	0	409	44	303	47
454026	Lähden	5 556	4 191	1 323	2	6	23	7	1 503	192	1 177	101
454027	Lahn	1 519	1 169	291	-	35	22	-	383	28	315	31
454028	Langen	2 373	2 079	290	0	-	2	0	601	51	469	45
454029	Lathen	2 399	1 532	563	-	124	178	1	576	73	388	85
454030	Lehe	1 257	976	266	-	-	16	-	192	14	140	23
454031	Lengerich	2 233	2 001	226	0	-	1	0	487	74	305	67
454032	Lingen (Ems), Stadt	8 102	6 721	1 304	15	18	18	23	5 101	463	3 752	638
454033	Lorup	3 569	2 934	628	1	0	0	5	983	25	891	43
454034	Lünne	1 981	1 843	119	2	12	0	4	631	69	453	81
454035	Meppen, Stadt	10 074	7 383	2 345	6	260	77	1	3 398	439	2 224	537
454036	Messingen	1 904	1 739	162	0	-	1	-	373	125	198	15
454037	Neubörger	1 390	1 222	167	-	-	1	0	24	10	6	1
454038	Neulehe	1 049	723	294	-	32	-	0	99	9	0	5
454039	Niederlangen	1 872	1 573	200	93	-	-	4	619	39	452	32
454040	Oberlangen	1 520	1 300	211	-	0	4	5	411	32	333	15
454041	Papenburg, Stadt	6 910	2 902	3 097	48	754	95	12	856	189	230	190
454042	Rastdorf	1 895	1 437	455	1	-	2	-	443	20	391	14
454043	Renkenberge	1 467	1 319	146	-	-	1	-	185	18	146	17
454044	Rhede (Ems)	5 802	3 928	1 829	7	13	-	19	336	66	4	53
454045	Salzbergen	3 042	2 136	888	1	-	1	15	1 257	213	617	359
454046	Schapen	2 159	1 828	326	3	-	1	-	134	37	74	9
454047	Sögel	2 862	1 978	762	2	42	72	6	1 840	91	1 308	411
454048	Spahnharrenstätte	2 005	1 513	477	2	5	5	0	1 253	60	1 050	113
454049	Spelle	2 074	1 870	169	0	33	1	0	459	80	262	70
454050	Stavern	3 458	1 524	508	-	1 150	276	0	828	31	699	78
454051	Surwold	3 957	2 504	921	23	498	5	6	428	77	181	68
454052	Sustrum	2 709	2 400	308	-	1	0	-	388	27	273	9
454053	Thuine	735	596	136	0	-	-	2	299	19	239	16
454054	Twist	6 693	3 780	2 002	16	836	42	14	739	164	123	296
454055	Vrees	1 578	1 339	198	1	29	2	10	1 886	94	1 652	51
454056	Walchum	1 992	1 770	221	-	-	0	-	197	24	38	24
454057	Werlte	4 325	2 931	1 262	7	110	6	7	938	92	662	96
454058	Werpeloh	2 115	1 838	274	0	2	-	1	1 095	59	966	32
454059	Wettrup	1 153	1 036	116	0	-	0	-	36	11	0	-
454060	Wipplingen	1 241	1 001	239	-	-	0	-	194	4	145	28
455	Friesland	44 396	13 063	30 524	170	365	59	193	4 420	1 416	1 405	1 032
455007	Jever, Stadt	2 864	580	2 215	40	-	-	28	151	44	21	37
455014	Sande	3 490	107	3 377	1	-	2	1	71	26	2	16
455015	Schortens, Stadt	3 990	667	3 263	30	1	-	27	890	146	419	284
455020	Wangerland	15 030	6 909	8 091	15	-	-	11	302	186	0	2
455021	Wangerooge, Nordseebad	187	-	143	0	-	43	-	7	0	-	0
455025	Bockhorn	5 781	1 430	4 065	24	246	-	13	670	353	95	153
455026	Varel, Stadt	7 595	1 839	5 619	38	-	11	82	1 155	359	274	407
455027	Zetel	5 457	1 532	3 749	21	118	2	31	1 174	301	593	131
456	Grafschaft Bentheim	64 669	41 563	21 183	73	732	956	123	15 446	2 656	8 268	3 250
456001	Bad Bentheim, Stadt	5 371	3 154	1 958	24	222	-	12	2 613	776	352	1 362
456002	Emlichheim	3 705	2 650	1 051	-	-	0	2	207	70	47	37
456003	Engden	2 539	1 757	488	0	2	278	13	1 601	115	1 323	145
456004	Esche	871	495	373	-	-	4	0	77	17	37	20
456005	Georgsdorf	1 209	785	405	7	12	-	0	53	18	8	7
456006	Getelo	1 404	1 016	386	-	-	2	0	421	39	299	74

1) Aufgrund der Umstellung in der niedersächsischen Katasterverwaltung auf das neue „Automatische Liegenschaftskataster-Informationssystem“ (ALKIS) und die dadurch erforderliche Rückmigration der Daten auf die alte Systematik lassen sich die Zahlen mit dem Stand 31.12.2010 und davor nur eingeschränkt vergleichen.

2) Code 620 einschließlich Deichfläche.

3) Code 210 u. Code 920 entfallen durch Umstellung auf ALKIS.

4) Code 950 einschließlich Truppenübungsplätze.

5) Differenz zum Vorjahr 3 453 ha; Flächenverbrauch pro Tag 9,46 ha (Niedersachsen)

davon											Siedlungs- und Verkehrs- fläche (100+200, 300 (ohne 310), 400, 500, 940) ⁵⁾	Land Stat. Region Landkreis Kreisfreie Städte Gemeinde	Schl. Nr.
Wasserfläche							Flächen anderer Nutzung						
zu- sammen (800)	darunter						zu- sammen (900)	darunter					
	Fluss (810), Altwas- ser (87A)	Kanal (820)	Bach (840)	Graben (850)	See (860) u. Teich (880)	Sumpf (890)		Schutz- fläche (920) ³⁾	Friedhof (940)	Unland (950) ⁴⁾			
31	32	33	34	35	36	37	38	39	40	41			
97	-	-	16	71	6	3	1	-	1	-	274	Gersten	454015
23	5	-	4	12	1	0	12	-	-	0	175	Groß Berßen	454016
38	-	-	9	29	1	-	1	-	1	-	174	Handrup	454017
825	116	99	19	454	95	23	384	-	14	369	2 954	Haren (Ems), Stadt	454018
512	185	-	23	164	96	44	29	-	4	24	1 737	Haselünne, Stadt	454019
154	52	9	-	72	18	3	5	-	2	3	426	Heede	454020
173	55	5	5	97	8	2	5	-	1	4	657	Herzlake	454021
36	-	-	6	29	0	-	1	-	1	-	143	Hilkenbrook	454022
20	5	-	-	13	2	-	1	-	1	0	142	Hüven	454023
31	11	-	-	14	3	4	1	-	1	-	177	Klein Berßen	454024
121	23	32	-	47	15	4	1	-	1	-	272	Kluse	454025
110	27	-	3	64	12	2	3	-	2	1	815	Lähden	454026
28	2	-	0	18	4	4	1	-	1	0	194	Lahn	454027
70	-	-	9	57	4	-	1	-	-	1	308	Langen	454028
148	55	8	3	65	15	1	94	-	2	92	587	Lathen	454029
112	21	26	21	40	5	-	3	-	0	3	223	Lehe	454030
79	-	-	10	58	10	-	3	-	1	2	372	Lengerich	454031
418	99	74	28	147	37	28	34	-	19	15	3 972	Lingen (Ems), Stadt	454032
64	5	-	5	47	7	-	2	-	2	1	503	Lorup	454033
100	21	14	-	49	16	-	1	-	1	0	312	Lünne	454034
703	236	67	29	286	65	20	1 386	-	14	1 371	3 265	Meppen, Stadt	454035
37	-	-	4	31	2	0	2	-	1	0	228	Messingen	454036
30	-	-	-	29	1	-	1	-	1	-	204	Neubörger	454037
33	-	-	-	33	1	-	1	-	1	-	168	Neulehe	454038
109	24	-	-	62	22	0	1	-	1	0	331	Niederlangen	454039
81	17	-	-	50	14	0	9	-	1	8	197	Oberlangen	454040
689	104	106	-	211	106	96	28	-	13	12	3 267	Papenburg, Stadt	454041
24	-	-	0	19	4	1	1	-	1	-	270	Rastdorf	454042
51	-	4	1	43	3	-	45	-	1	44	151	Renkenberge	454043
454	80	3	1	193	77	98	3	-	3	0	908	Rhede (Ems)	454044
189	31	-	8	66	51	33	7	-	3	4	842	Salzbergen	454045
60	0	-	21	34	4	-	1	-	1	-	310	Schapen	454046
80	1	-	16	41	20	2	47	-	3	43	698	Sögel	454047
24	2	-	4	17	1	1	21	-	1	14	303	Spahnharrenstätte	454048
105	8	16	3	62	12	-	2	-	1	0	772	Spelle	454049
46	21	-	-	19	6	0	464	-	1	463	299	Stavern	454050
179	1	45	-	110	23	-	6	-	3	3	814	Surwold	454051
106	25	-	3	73	3	2	5	-	3	0	355	Sustrum	454052
23	-	-	-	21	2	-	2	-	2	0	190	Thuine	454053
270	26	24	3	172	41	5	18	-	3	15	1 316	Twist	454054
23	-	-	5	10	4	4	1	-	1	-	269	Vrees	454055
124	15	-	0	77	32	1	6	-	1	5	320	Walchum	454056
102	10	-	0	44	38	10	6	-	4	1	1 003	Werlte	454057
35	-	-	-	34	1	-	23	-	1	23	250	Werpeloh	454058
47	-	-	9	38	0	-	1	-	1	0	146	Wettrup	454059
43	-	-	-	27	16	-	11	-	1	10	156	Wipplingen	454060
1 599	6	15	10	832	656	25	370	-	33	333	9 971	Friesland	455
144	-	-	0	104	41	-	5	-	3	1	1 049	Jever, Stadt	455007
97	1	15	-	57	21	2	11	-	4	5	822	Sande	455014
189	0	-	-	63	113	13	8	-	4	3	1 795	Schortens, Stadt	455015
450	-	-	2	264	157	0	51	-	4	46	1 715	Wangerland	455020
6	-	-	-	0	1	1	149	-	1	148	150	Wangerooze, Nordseebad	455021
186	-	-	-	96	89	1	11	-	3	7	1 033	Bockhorn	455025
273	6	-	5	119	112	7	54	-	8	45	2 265	Varel, Stadt	455026
254	-	-	3	129	122	1	83	-	4	78	1 140	Zetel	455027
2 169	247	118	33	1 212	494	63	217	-	62	144	14 007	Grafschaft Bentheim	456
250	0	-	4	147	96	4	20	-	7	11	1 724	Bad Bentheim, Stadt	456001
122	20	15	0	60	8	18	7	-	4	3	818	Emlichheim	456002
71	7	-	2	34	26	0	1	-	0	0	209	Engden	456003
26	13	-	-	12	1	0	0	-	-	0	127	Esche	456004
52	-	15	0	35	1	0	3	-	0	2	291	Georgsdorf	456005
19	-	-	0	18	0	0	2	-	-	-	154	Getelo	456006

Noch: 1 Bodenflächen nach Art der tatsächlichen Nutzung in Niedersachsen

Noch: 1.4 Bodenfläche nach Art der tatsächlichen Nutzung am 31.12.2014¹⁾ nach Gemeinden in Niedersachsen (in ha)

Schl. Nr.	Land Stat. Region Landkreis Kreisfreie Städte Gemeinde	Bodenfläche insg. ²⁾	Gebäude- und Freifläche								Da-
			zu-sammen (100/200)	darunter							
				Öffentliche Zwecke (110)	Wohnen (130)	Handel- u. Dienstl. (140)	Gewerbe u. Industrie (170)	Mischnutz. mit Wohnen (210) ³⁾	Land- u. Forstw. (270)	Erholung (280)	
				3	4	5	6	7	8	9	
1	2	3	4	5	6	7	8	9			
456007	Gölenkamp	2 095	79	1	15	-	2	-	57	2	
456008	Halle	2 115	84	0	17	2	2	-	63	-	
456009	Hoogstede	4 977	256	4	84	4	20	-	121	0	
456010	Isterberg	2 031	90	1	18	2	4	-	64	0	
456011	Itterbeck	4 101	186	3	44	8	24	-	94	1	
456012	Laar	5 101	342	5	67	10	83	-	170	0	
456013	Lage	639	49	1	32	1	2	-	12	0	
456014	Neuenhaus, Stadt	3 133	482	16	285	30	65	-	77	4	
456015	Nordhorn, Stadt	14 968	1 954	83	1 028	149	336	-	303	10	
456016	Ohne	900	48	1	15	1	4	-	27	0	
456017	Osterwald	3 338	181	2	27	1	18	-	110	0	
456018	Quendorf	1 413	67	0	19	0	0	-	47	-	
456019	Ringe	3 532	195	3	65	5	23	-	92	0	
456020	Samern	2 599	94	6	23	1	5	-	57	2	
456023	Uelsen	1 946	276	8	172	13	36	-	43	0	
456024	Wielen	2 306	85	0	18	2	6	-	56	1	
456025	Wietmarschen	11 896	746	16	303	30	137	-	246	1	
456026	Wilsum	4 713	182	3	44	6	21	-	95	0	
456027	Schüttorf, Stadt	1 944	511	13	293	37	134	-	20	3	
457	Leer	108 601	10 012	330	6 561	656	687	-	1 534	69	
457002	Borkum, Stadt	3 097	253	38	126	56	10	-	2	11	
457003	Brinkum	552	58	3	35	7	2	-	11	-	
457006	Detern, Flecken	4 330	198	4	112	10	6	-	63	3	
457008	Filsum	2 376	187	4	101	7	17	-	53	2	
457009	Firrel	825	68	1	35	2	8	-	22	-	
457010	Hesel	4 399	304	7	186	24	24	-	53	2	
457011	Holtland	1 471	131	3	91	4	3	-	28	1	
457012	Jemgum	7 849	329	6	145	9	41	-	108	1	
457013	Leer (Ostfriesland), Stadt	7 029	1 349	100	792	148	197	-	69	10	
457014	Moormerland	12 229	1 237	32	902	71	52	-	161	6	
457015	Neukamperfehn	628	107	1	87	4	10	-	5	-	
457016	Nortmoor	1 521	135	1	80	20	11	-	19	3	
457017	Ostrhauderfehn	5 100	722	15	557	48	36	-	63	1	
457018	Rhauderfehn	10 292	1 194	30	861	60	68	-	157	5	
457019	Schwerinsdorf	559	59	0	41	1	1	-	16	-	
457020	Uplengen	14 881	914	16	540	61	43	-	240	5	
457021	Weener, Stadt	8 124	883	28	577	50	62	-	135	7	
457022	Westoverledingen	11 208	1 300	28	960	49	58	-	178	10	
457024	Bunde	12 099	583	10	333	25	39	-	152	4	
457501	Gfg. Insel Lütje Hörn	31	-	-	-	-	-	-	-	-	
458	Oldenburg	106 314	8 412	238	4 588	327	714	-	2 048	261	
458001	Beckeln	3 342	107	1	37	1	5	-	59	3	
458002	Colnrade	1 844	79	1	35	3	2	-	37	-	
458003	Dötlingen	10 185	702	14	265	17	44	-	275	48	
458004	Dünsen	1 085	66	1	43	6	3	-	10	2	
458005	Ganderkesee	13 827	1 615	72	986	74	121	-	305	16	
458006	Groß Ippener	2 806	135	4	45	7	34	-	42	3	
458007	Großenkneten	17 628	1 204	34	549	36	120	-	386	11	
458008	Harpstedt, Flecken	2 346	211	9	139	14	19	-	22	2	
458009	Hatten	10 356	879	14	576	34	45	-	152	44	
458010	Hude	12 463	1 038	20	610	29	99	-	252	15	
458011	Kirchseelte	1 498	107	1	57	3	21	-	21	2	
458012	Prinzhöfte	4 198	118	3	34	1	14	-	60	1	
458013	Wardenburg	11 867	1 051	20	675	40	78	-	206	11	
458014	Wildeshausen, Stadt	8 949	987	45	507	61	107	-	147	102	
458015	Winkelsett	3 918	114	-	31	1	0	-	75	2	
459	Osnabrück	212 160	17 465	537	9 128	728	2 303	-	4 338	138	
459001	Alfhausen	3 933	235	4	107	7	32	-	75	2	
459002	Ankum	6 631	417	13	169	13	60	-	153	3	
459003	Bad Essen	10 330	818	30	455	40	118	-	158	4	
459004	Bad Iburg, Stadt	3 650	421	19	248	22	49	-	70	7	
459005	Bad Laer	4 681	444	10	215	25	71	-	106	6	

1) Aufgrund der Umstellung in der niedersächsischen Katasterverwaltung auf das neue „Automatische Liegenschaftskataster-Informationssystem“ (ALKIS) und die dadurch erforderliche Rückmigration der Daten auf die alte Systematik lassen sich die Zahlen mit dem Stand 31.12.2010 und davor nur eingeschränkt vergleichen.

2) Bodenfläche ohne Küstengewässer; - Küstengewässer 271 373 ha ; Bodenfläche mit Küstengewässer 5 030 655 ha.

3) Code 210 u. Code 920 entfallen durch Umstellung auf ALKIS.

von										Land Stat. Region Landkreis Kreisfreie Städte Gemeinde	Schl. Nr.
Betriebsfläche			Erholungsfläche			Verkehrsfläche					
zu- sammen (300)	darunter		zu- sammen (400)	darunter		zu- sammen (500)	darunter				
	Abbau- land (310)	Lagerplatz (330)		Sport- fläche (410)	Grünanl. (420)		Straße (510)	Weg (520)	Bahn- gelände (540)		
10	11	12	13	14	15	16	17	18	19		
62	57	-	19	1	11	96	83	9	-	Gölenkamp	456007
2	2	0	1	1	1	82	69	10	-	Halle	456008
546	544	1	14	4	10	236	171	25	6	Hoogstede	456009
19	0	-	4	2	2	108	72	15	6	Isterberg	456010
69	67	1	6	5	1	149	118	27	-	Itterbeck	456011
5	-	0	18	5	11	233	186	14	12	Laar	456012
-	-	-	8	3	4	30	21	7	-	Lage	456013
4	-	3	42	11	31	225	157	27	13	Neuenhaus, Stadt	456014
49	3	4	227	59	167	981	685	112	27	Nordhorn, Stadt	456015
0	-	0	2	-	2	39	30	6	-	Ohne	456016
54	49	2	8	1	6	138	104	22	4	Osterwald	456017
0	-	0	3	1	2	86	62	7	4	Quendorf	456018
1	0	0	12	6	5	173	110	45	5	Ringe	456019
20	19	0	9	4	5	147	81	23	5	Samern	456020
4	1	2	35	14	13	138	105	22	-	Uelsen	456023
9	8	0	13	2	3	70	58	13	-	Wielen	456024
395	389	4	53	17	36	653	423	105	-	Wietmarschen	456025
152	115	2	58	3	12	182	114	64	-	Wilsum	456026
10	4	5	70	20	49	212	146	18	5	Schüttorf, Stadt	456027
366	258	39	603	227	335	5 542	4 083	606	194	Leer	457
12	-	2	32	3	22	183	55	27	13	Borkum, Stadt	457002
-	-	-	2	1	0	51	36	4	-	Brinkum	457003
0	-	-	17	4	13	208	179	17	11	Detern, Flecken	457006
0	-	0	10	6	4	179	150	8	7	Filsum	457008
-	-	-	4	2	1	36	32	4	-	Firrel	457009
2	-	-	9	4	5	202	177	24	-	Hesel	457010
0	-	0	6	4	2	81	70	5	-	Holtland	457011
2	-	2	27	8	18	277	212	43	-	Jemgum	457012
82	66	11	107	35	56	652	429	43	41	Leer (Ostfriesland), Stadt	457013
59	54	5	59	23	37	666	482	69	40	Moormerland	457014
-	-	-	7	4	3	27	26	1	-	Neukamperfehn	457015
3	2	0	6	2	4	100	78	10	9	Nortmoor	457016
42	31	11	39	15	21	269	230	20	-	Ostrhauderfehn	457017
87	87	1	47	28	19	428	357	58	-	Rhauderfehn	457018
1	1	-	4	2	2	29	25	4	-	Schwerinsdorf	457019
1	-	1	54	19	35	718	617	67	-	Uplengen	457020
6	-	1	70	18	49	476	293	70	14	Weener, Stadt	457021
57	10	2	78	32	35	595	436	69	48	Westoverledingen	457022
10	7	3	26	18	8	364	199	64	10	Bunde	457024
-	-	-	-	-	-	-	-	-	-	Gfg. Insel Lütje Hörn	457501
705	444	72	944	346	536	5 469	2 456	1 448	70	Oldenburg	458
2	-	1	4	-	4	125	42	49	-	Beckeln	458001
0	-	0	4	2	2	79	22	29	-	Colnrade	458002
29	18	1	83	21	47	425	206	114	6	Dötlingen	458003
0	-	-	9	2	7	53	19	27	1	Düsen	458004
74	41	6	138	29	101	824	444	149	14	Ganderkesee	458005
14	11	2	20	3	18	185	101	51	2	Groß Ippener	458006
159	43	4	100	31	52	827	293	175	12	Großenkneten	458007
1	0	0	37	9	28	156	71	65	2	Harpstedt, Flecken	458008
45	35	8	153	90	53	579	259	193	5	Hatten	458009
35	25	6	145	86	60	698	328	188	21	Hude	458010
35	35	-	12	-	12	85	41	32	2	Kirchseelte	458011
15	15	-	9	1	8	269	106	105	-	Prinzhöfte	458012
247	200	37	101	22	79	633	300	150	0	Wardenburg	458013
48	21	6	123	48	62	414	178	80	4	Wildeshausen, Stadt	458014
0	-	-	6	3	3	117	45	40	-	Winkelsett	458015
1 020	803	111	1 557	667	791	11 849	6 280	2 824	277	Osnabrück	459
3	-	1	16	9	6	220	116	60	6	Alfhausen	459001
27	24	0	71	53	16	297	164	94	5	Ankum	459002
36	10	16	60	15	43	637	246	207	11	Bad Essen	459003
11	8	1	36	11	25	195	98	59	8	Bad Iburg, Stadt	459004
31	17	6	35	12	23	248	153	54	7	Bad Laer	459005

davon											Siedlungs- und Verkehrs- fläche (100+200, 300 (ohne 310), 400, 500, 940) ⁵⁾	Land Stat. Region Landkreis Kreisfreie Städte Gemeinde	Schl. Nr.
Wasserfläche							Flächen anderer Nutzung						
zu- sammen (800)	darunter						zu- sammen (900)	darunter					
	Fluss (810), Altwas- ser (87A)	Kanal (820)	Bach (840)	Graben (850)	See (860) u. Teich (880)	Sumpf (890)		Schutz- fläche (920) ³⁾	Friedhof (940)	Inland (950) ⁴⁾			
31	32	33	34	35	36	37	38	39	40	41			
67	4	-	12	19	27	5	27	-	-	24	197	Gölenkamp	456007
19	1	-	0	7	9	1	0	-	-	0	168	Halle	456008
130	25	6	1	69	18	11	2	-	1	1	509	Hoogstede	456009
59	5	-	-	48	5	0	-	-	-	-	221	Isterberg	456010
90	-	-	1	51	38	-	5	-	3	2	346	Itterbeck	456011
196	22	6	-	148	19	-	1	-	1	-	598	Laar	456012
21	10	-	-	8	3	1	1	-	0	1	86	Lage	456013
98	26	-	0	57	11	3	12	-	5	7	758	Neuenhaus, Stadt	456014
312	62	38	3	155	47	6	33	-	25	6	3 234	Nordhorn, Stadt	456015
10	3	-	-	6	1	-	1	-	1	0	91	Ohne	456016
62	12	6	-	40	3	1	0	-	-	0	333	Osterwald	456017
55	6	-	-	37	11	0	0	-	-	0	157	Quendorf	456018
67	4	12	-	46	4	2	33	-	1	31	382	Ringe	456019
99	12	-	2	28	54	4	13	-	-	13	252	Samern	456020
22	-	-	0	12	10	1	4	-	3	1	455	Uelsen	456023
25	-	-	-	16	9	-	1	-	-	1	169	Wielen	456024
146	4	19	5	90	27	1	17	-	4	14	1 462	Wietmarschen	456025
93	-	-	3	38	50	2	25	-	1	25	460	Wilsum	456026
58	9	-	1	31	16	1	9	-	6	3	806	Schüttorf, Stadt	456027
6 764	1 700	496	16	1 476	848	323	2 818	-	67	2 746	16 332	Leer	457
156	6	-	-	14	22	82	1 652	-	2	1 649	481	Borkum, Stadt	457002
11	-	-	-	9	1	0	16	-	-	16	111	Brinkum	457003
302	133	18	0	78	64	9	3	-	2	2	425	Detern, Flecken	457006
72	9	3	-	55	4	1	4	-	2	2	379	Filsum	457008
4	-	-	-	3	1	-	0	-	0	-	108	Firrel	457009
45	1	0	-	34	7	2	28	-	1	27	519	Hesel	457010
23	-	-	-	21	2	-	1	-	1	0	218	Holtland	457011
714	552	38	-	76	22	15	29	-	2	27	637	Jemgum	457012
566	308	16	-	86	87	26	88	-	11	76	2 135	Leer (Ostfriesland), Stadt	457013
964	345	146	-	206	249	15	168	-	9	158	1 977	Moormerland	457014
32	2	12	-	16	1	-	6	-	0	6	141	Neukamperfehn	457015
77	18	-	-	45	9	5	1	-	1	0	242	Nortmoor	457016
255	36	42	5	95	71	7	456	-	3	453	1 045	Ostrhauderfehn	457017
281	5	53	6	142	40	36	159	-	8	151	1 677	Rhauderfehn	457018
4	-	-	-	4	0	-	1	-	0	0	92	Schwerinsdorf	457019
259	2	51	3	149	48	6	11	-	7	4	1 694	Uplengen	457020
389	140	44	-	95	77	27	104	-	6	98	1 442	Weener, Stadt	457021
516	143	16	-	222	89	46	47	-	8	39	2 028	Westoverledingen	457022
2 095	0	57	1	126	55	45	12	-	3	8	979	Bunde	457024
-	-	-	-	-	-	-	31	-	-	31	-	Gfg. Insel Lütje Hörn	457501
1 512	164	34	199	439	578	98	429	-	39	372	15 124	Oldenburg	458
18	-	-	4	11	2	2	0	-	-	-	238	Beckeln	458001
15	5	-	2	5	2	1	2	-	1	1	163	Colnrade	458002
99	22	-	9	27	33	8	5	-	2	1	1 225	Dötlingen	458003
9	-	-	2	1	4	2	-	-	-	-	127	Düsen	458004
150	-	-	19	40	82	10	140	-	7	128	2 617	Ganderkesee	458005
34	-	-	8	10	6	10	0	-	-	0	343	Groß Ippener	458006
309	19	-	38	56	183	12	14	-	5	4	2 253	Großenkneten	458007
13	-	-	4	4	6	0	4	-	4	0	408	Harpstedt, Flecken	458008
132	11	-	34	46	41	0	215	-	2	210	1 622	Hatten	458009
325	29	13	37	120	124	2	10	-	7	2	1 900	Hude	458010
5	-	-	2	3	1	0	5	-	-	5	204	Kirchseelte	458011
53	-	-	6	12	4	32	17	-	-	15	396	Prinzhöfte	458012
212	33	22	20	76	48	15	5	-	4	0	1 835	Wardenburg	458013
105	37	-	10	19	34	5	11	-	6	5	1 557	Wildeshausen, Stadt	458014
31	7	-	4	9	10	1	0	-	-	0	237	Winkelsett	458015
3 895	283	272	560	1 525	1 143	111	728	-	187	530	31 275	Osnabrück	459
290	15	2	17	25	227	3	3	-	2	0	476	Alfhausen	459001
107	1	-	12	23	63	7	5	-	2	2	790	Ankum	459002
237	11	60	11	131	23	1	12	-	7	4	1 548	Bad Essen	459003
69	1	-	7	40	21	1	12	-	3	8	658	Bad Iburg, Stadt	459004
143	2	-	28	45	62	6	3	-	3	1	743	Bad Laer	459005

Noch:1 Bodenflächen nach Art der tatsächlichen Nutzung in Niedersachsen

Noch:1.4 Bodenfläche nach Art der tatsächlichen Nutzung am 31.12.2014¹⁾ nach Gemeinden in Niedersachsen (in ha)

Schl. Nr.	Land Stat. Region Landkreis Kreisfreie Städte Gemeinde	Bodenfläche insg. ²⁾	Gebäude- und Freifläche								Da-
			zu- sammen (100/200)	darunter							
				Öffentliche Zwecke (110)	Wohnen (130)	Handel- u. Dienstl. (140)	Gewerbe u. Industrie (170)	Mischnutz. mit Wohnen (210) ³⁾	Land- u. Forstw. (270)	Erholung (280)	
459006	Bad Rothenfelde	1 821	253	13	164	10	14	-	37	10	
459007	Badbergen	7 912	408	5	181	16	29	-	169	2	
459008	Belm	4 667	450	15	285	29	31	-	80	2	
459009	Berge	6 671	292	6	135	12	10	-	125	1	
459010	Bersenbrück, Stadt	4 254	433	25	199	28	56	-	113	2	
459011	Bippen	7 925	327	6	132	9	26	-	143	8	
459012	Bissendorf	9 637	750	21	442	25	68	-	175	7	
459013	Bohmte	11 075	752	17	395	18	94	-	209	4	
459014	Bramsche, Stadt	18 334	1 407	59	783	69	183	-	280	9	
459015	Dissen am Teutob.Wald,St.	3 190	401	12	204	8	134	-	41	-	
459016	Eggermühlen	2 748	120	2	51	5	6	-	55	0	
459017	Fürstenau, Stadt	7 863	555	42	272	13	73	-	139	4	
459018	Gehrde	3 637	175	2	77	4	19	-	71	2	
459019	Georgsmarienhütte, Stadt	5 544	1 106	38	659	67	234	-	89	6	
459020	Hagen a. Teutoburger Wald	3 450	486	15	328	23	48	-	61	3	
459021	Hasbergen	2 173	371	7	275	13	39	-	32	4	
459022	Hilter a. Teutoburger Wald	5 260	465	8	258	19	73	-	100	2	
459023	Kettenkamp	1 288	115	2	55	4	14	-	37	3	
459024	Melle, Stadt	25 399	2 376	60	1 213	54	433	-	573	11	
459025	Menslage	6 518	287	2	110	9	7	-	153	3	
459026	Merzen	5 296	302	9	106	4	12	-	159	5	
459027	Neuenkirchen	5 752	323	5	106	8	25	-	172	1	
459028	Nortrup	2 708	197	3	101	9	29	-	50	-	
459029	Ostercappeln	10 019	574	16	270	15	51	-	213	2	
459030	Quakenbrück, Stadt	1 795	473	34	293	39	70	-	24	3	
459031	Rieste	3 059	276	3	108	27	40	-	78	13	
459032	Voltlage	4 235	189	3	51	5	19	-	108	1	
459033	Wallenhorst	4 718	826	24	528	52	109	-	95	5	
459034	Glandorf	5 988	440	8	154	25	26	-	195	1	
460	Vechta	81 262	8 204	266	3 442	381	1 301	-	2 570	106	
460001	Bakum	7 872	567	9	174	20	74	-	276	2	
460002	Damme, Stadt	10 438	1 008	41	395	47	118	-	377	17	
460003	Dinklage, Stadt	7 266	729	24	329	32	92	-	237	8	
460004	Goldenstedt	8 860	694	9	289	22	116	-	234	12	
460005	Holdorf	5 492	473	11	185	31	85	-	134	11	
460006	Lohne (Oldenburg), Stadt	9 080	1 259	38	633	57	243	-	262	11	
460007	Neuenkirchen-Vörden	9 085	620	26	221	27	71	-	264	6	
460008	Steinfeld (Oldenburg)	5 983	639	15	246	27	118	-	216	10	
460009	Vechta, Stadt	8 778	1 409	78	675	95	268	-	240	19	
460010	Visbek	8 410	806	15	296	22	117	-	331	11	
461	Wesermarsch	82 190	5 673	176	3 228	183	732	-	1 180	39	
461001	Berne	8 521	473	10	271	9	41	-	127	5	
461002	Brake (Unterweser), Stadt	3 818	680	39	406	37	147	-	34	2	
461003	Butjadingen	12 902	597	13	359	15	19	-	180	4	
461004	Elsfleth, Stadt	11 515	613	18	325	15	47	-	184	3	
461005	Jade	9 356	514	9	310	24	28	-	138	2	
461006	Lemwerder	3 637	360	10	196	8	86	-	44	1	
461007	Nordenham	8 721	1 242	55	700	41	308	-	100	14	
461008	Ovelgönne	12 381	583	9	289	17	23	-	229	4	
461009	Stadland	11 339	611	13	372	18	32	-	144	4	
462	Wittmund	65 664	4 056	188	2 370	188	269	-	916	29	
462001	Blomberg	1 280	127	2	86	8	7	-	21	1	
462002	Dunum	2 683	117	1	58	1	2	-	53	0	
462003	Esens, Stadt	2 168	340	19	218	32	32	-	28	4	
462004	Eversmeer	1 156	64	1	47	1	2	-	13	-	
462005	Friedeburg	16 356	881	14	485	28	77	-	230	5	
462006	Holtgast	2 399	133	1	87	3	4	-	36	1	
462007	Langeoog	1 967	97	19	41	22	4	-	1	3	
462008	Moorweg	1 865	75	1	51	1	0	-	18	-	
462009	Nenndorf	686	46	-	34	1	2	-	9	-	
462010	Neuharlingersiel	2 455	149	24	63	14	7	-	34	3	
462011	Neuschoo	1 447	100	1	65	1	5	-	27	0	

1) Aufgrund der Umstellung in der niedersächsischen Katasterverwaltung auf das neue „Automatische Liegenschaftskataster-Informationssystem“ (ALKIS) und die dadurch erforderliche Rückmigration der Daten auf die alte Systematik lassen sich die Zahlen mit dem Stand 31.12.2010 und davor nur eingeschränkt vergleichen.

2) Bodenfläche ohne Küstengewässer; - Küstengewässer 271 373 ha ; Bodenfläche mit Küstengewässer 5 030 655 ha.

3) Code 210 u. Code 920 entfallen durch Umstellung auf ALKIS.

von										Land Stat. Region Landkreis Kreisfreie Städte Gemeinde	Schl. Nr.	
Betriebsfläche			Erholungsfläche			Verkehrsfläche						
zu- sammen (300)	darunter		zu- sammen (400)	darunter		zu- sammen (500)	darunter					
	Abbau- land (310)	Lagerplatz (330)		Sport- fläche (410)	Grünanl. (420)		Straße (510)	Weg (520)	Bahn- gelände (540)			
10	11	12	13	14	15	16	17	18	19			
0	-	-	52	10	30	112	75	20	-	-	Bad Rothenfelde	459006
9	-	3	16	8	9	378	174	110	17	-	Badbergen	459007
4	-	2	49	21	28	271	142	70	8	-	Belm	459008
39	38	1	21	12	9	308	145	119	4	-	Berge	459009
8	3	0	34	12	23	278	177	32	19	-	Bersenbrück, Stadt	459010
13	9	2	21	7	12	366	177	115	16	-	Bippen	459011
44	25	15	90	41	47	549	299	134	10	-	Bissendorf	459012
117	114	3	101	81	20	649	297	153	33	-	Bohmte	459013
142	119	5	138	49	86	1 253	605	249	25	-	Bramsche, Stadt	459014
0	-	0	26	8	17	221	116	41	6	-	Dissen am Teutob.Wald,St.	459015
18	18	0	6	4	2	124	73	39	5	-	Eggermühlen	459016
5	3	1	49	15	31	415	209	136	9	-	Fürstenauf, Stadt	459017
2	-	2	8	5	3	161	104	31	-	-	Gehrde	459018
25	13	5	76	23	53	415	254	55	17	-	Georgsmarienhütte, Stadt	459019
17	14	2	65	9	35	198	99	66	4	-	Hagen a. Teutoburger Wald	459020
10	-	9	20	15	6	161	85	32	13	-	Hasbergen	459021
13	10	3	25	11	14	312	151	66	6	-	Hilter a. Teutoburger Wald	459022
3	-	3	7	4	3	75	36	9	1	-	Kettenkamp	459023
54	10	20	168	59	95	1 424	733	353	17	-	Melle, Stadt	459024
0	-	0	14	8	6	265	142	70	-	-	Menslage	459025
45	43	1	22	10	12	254	151	70	-	-	Merzen	459026
36	34	0	10	6	3	231	170	42	-	-	Neuenkirchen	459027
3	-	0	12	5	6	138	98	18	12	-	Nortrup	459028
256	254	1	132	82	29	511	248	119	6	-	Ostercappeln	459029
2	-	2	68	24	45	167	94	25	6	-	Quakenbrück, Stadt	459030
0	-	0	29	4	9	199	107	45	6	-	Rieste	459031
1	-	-	7	5	2	163	113	33	-	-	Voltlage	459032
43	39	4	59	23	36	370	239	49	-	-	Wallenhorst	459033
4	-	2	14	6	8	282	190	52	-	-	Glandorf	459034
1 256	1 134	52	729	232	481	4 397	2 152	1 153	26	-	Vechta	460
0	-	-	25	9	16	453	210	101	-	-	Bakum	460001
33	21	5	73	15	57	491	243	149	-	-	Damme, Stadt	460002
1	-	1	60	9	51	352	173	62	0	-	Dinklage, Stadt	460003
112	101	2	59	11	44	420	194	144	5	-	Goldenstedt	460004
42	38	3	35	10	25	335	154	70	3	-	Holdorf	460005
280	271	9	140	67	73	573	267	156	4	-	Lohne (Oldenburg), Stadt	460006
270	264	2	37	13	24	443	239	116	3	-	Neuenkirchen-Vörden	460007
92	91	1	41	16	24	315	144	99	4	-	Steinfeld (Oldenburg)	460008
354	295	26	187	67	120	608	355	123	6	-	Vechta, Stadt	460009
73	53	3	71	13	47	405	174	134	1	-	Visbek	460010
403	211	107	558	101	396	3 193	1 400	974	113	-	Wesermarsch	461
19	16	3	16	3	9	300	144	121	23	-	Berne	461001
51	-	25	61	10	51	254	95	36	26	-	Brake (Unterweser), Stadt	461002
5	0	2	75	13	25	353	244	93	0	-	Butjadingen	461003
6	-	6	40	6	32	471	147	211	5	-	Elsfleth, Stadt	461004
7	-	7	78	10	57	354	153	128	9	-	Jade	461005
6	-	2	63	8	54	232	82	39	9	-	Lemwerder	461006
100	-	51	159	30	125	418	221	69	23	-	Nordenham	461007
201	195	3	19	9	10	380	117	169	-	-	Ovelgönne	461008
7	-	7	49	12	32	430	196	109	18	-	Stadland	461009
231	112	24	250	78	105	2 605	1 785	653	30	-	Wittmund	462
1	-	1	2	1	1	67	49	16	-	-	Blomberg	462001
1	-	0	3	2	0	116	67	47	0	-	Dunum	462002
3	-	3	34	10	13	135	98	17	1	-	Esens, Stadt	462003
0	0	-	1	-	1	43	31	11	-	-	Eversmeer	462004
92	29	9	52	14	31	657	439	194	-	-	Friedeburg	462005
21	13	-	3	2	1	79	59	19	0	-	Holtgast	462006
3	-	2	12	7	5	63	30	14	4	-	Langeoog	462007
12	9	0	1	-	1	77	45	32	-	-	Moorweg	462008
5	2	-	2	2	0	33	26	7	-	-	Nenndorf	462009
0	-	-	26	2	6	103	70	19	-	-	Neuharlingersiel	462010
0	-	-	2	2	0	68	55	13	-	-	Neuschoo	462011

davon											Siedlungs- und Verkehrs- fläche (100+200, 300 (ohne 310), 400, 500, 940) ⁵⁾	Land Stat. Region Landkreis Kreisfreie Städte Gemeinde	Schl. Nr.
Wasserfläche							Flächen anderer Nutzung						
zu- sammen (800)	darunter						zu- sammen (900)	darunter					
	Fluss (810), Altwas- ser (87A)	Kanal (820)	Bach (840)	Graben (850)	See (860) u. Teich (880)	Sumpf (890)		Schutz- fläche (920) ³⁾	Friedhof (940)	Unland (950) ⁴⁾			
31	32	33	34	35	36	37	38	39	40	41			
16	0	-	5	4	7	-	3	-	3	0	420	Bad Rothenfelde	459006
148	20	1	43	63	20	1	5	-	3	2	814	Badbergen	459007
24	-	-	6	5	11	2	9	-	5	4	778	Belm	459008
90	0	-	13	60	13	3	9	-	2	7	625	Berge	459009
109	21	-	17	58	14	-	4	-	3	-	754	Bersenbrück, Stadt	459010
97	-	-	10	57	26	4	9	-	1	8	719	Bippen	459011
134	8	-	26	28	68	3	10	-	6	3	1 414	Bissendorf	459012
322	35	28	19	193	33	13	8	-	6	2	1 512	Bohmte	459013
374	36	104	46	84	87	18	500	-	60	439	2 880	Bramsche, Stadt	459014
20	1	-	5	5	8	1	11	-	3	8	651	Dissen am Teutob.Wald,St.	459015
32	0	-	7	7	12	5	1	-	1	-	252	Eggermühlen	459016
141	0	-	23	77	39	2	20	-	5	15	1 026	Fürstenau, Stadt	459017
81	7	-	17	48	8	0	2	-	1	1	347	Gehrde	459018
35	-	-	10	4	21	1	15	-	11	4	1 620	Georgsmarienhütte, Stadt	459019
54	-	-	6	6	38	5	5	-	4	1	756	Hagen a. Teutoburger Wald	459020
24	-	-	10	3	8	3	5	-	4	1	567	Hasbergen	459021
32	1	-	6	11	14	1	5	-	4	2	809	Hilter a. Teutoburger Wald	459022
14	-	-	4	7	3	-	1	-	1	-	201	Kettenkamp	459023
288	42	-	35	88	111	11	26	-	18	7	4 030	Melle, Stadt	459024
104	31	-	24	38	10	1	5	-	1	4	567	Menslage	459025
44	2	-	9	15	17	2	4	-	2	3	583	Merzen	459026
77	0	2	17	51	7	-	3	-	3	0	569	Neuenkirchen	459027
51	-	-	14	15	13	10	3	-	2	0	353	Nortrup	459028
240	2	49	36	84	70	1	6	-	5	1	1 224	Ostercappeln	459029
62	17	-	9	17	18	0	5	-	3	2	713	Quakenbrück, Stadt	459030
96	16	-	13	31	35	-	4	-	1	2	506	Rieste	459031
111	1	1	9	95	5	-	1	-	1	-	361	Voltlage	459032
71	6	25	11	5	19	4	11	-	8	3	1 267	Wallenhorst	459033
159	7	-	37	100	13	2	3	-	2	0	743	Glandorf	459034
1 228	13	5	293	497	388	30	146	-	45	99	13 497	Vechta	460
157	0	-	54	39	63	0	3	-	2	0	1 048	Bakum	460001
191	-	5	34	84	45	23	12	-	6	6	1 590	Damme, Stadt	460002
140	2	-	46	67	24	0	5	-	4	0	1 146	Dinklage, Stadt	460003
120	10	-	26	40	42	2	4	-	3	-	1 188	Goldenstedt	460004
80	-	-	15	24	41	-	3	-	2	0	850	Holdorf	460005
153	0	0	39	68	44	1	10	-	6	5	1 987	Lohne (Oldenburg), Stadt	460006
97	-	-	25	55	17	-	78	-	3	76	1 108	Neuenkirchen-Vörden	460007
63	-	-	12	36	14	1	4	-	4	-	1 000	Steinfeld (Oldenburg)	460008
156	-	-	30	69	57	1	20	-	10	10	2 274	Vechta, Stadt	460009
71	-	-	11	16	41	3	7	-	5	2	1 307	Visbek	460010
4 079	1 973	202	50	1 020	398	369	248	-	31	213	9 647	Wesermarsch	461
447	157	29	39	99	32	91	65	-	3	63	795	Berne	461001
460	280	13	1	47	40	74	20	-	6	15	1 052	Brake (Unterweser), Stadt	461002
302	7	30	-	171	46	38	19	-	2	17	1 032	Butjadingen	461003
727	288	64	-	154	97	98	31	-	3	28	1 133	Elsfleth, Stadt	461004
207	32	-	2	58	46	55	5	-	1	3	954	Jade	461005
187	104	-	2	48	20	5	21	-	3	18	664	Lemwerder	461006
681	513	28	-	64	65	3	63	-	9	50	1 929	Nordenham	461007
209	-	1	-	198	8	2	8	-	2	6	991	Ovelgönne	461008
861	592	37	4	181	43	2	15	-	2	13	1 099	Stadland	461009
1 562	2	28	718	233	388	131	2 720	-	26	2 691	7 055	Wittmund	462
8	-	-	2	3	3	0	3	-	1	1	198	Blomberg	462001
62	-	-	41	12	5	5	2	-	1	1	237	Dunum	462002
52	-	0	35	4	3	2	19	-	3	16	515	Esens, Stadt	462003
122	-	-	8	2	112	-	0	-	-	0	107	Eversmeer	462004
386	-	28	122	101	117	17	51	-	7	42	1 660	Friedeburg	462005
68	-	-	34	5	9	20	5	-	0	4	224	Holtgast	462006
90	-	-	2	7	13	26	997	-	2	996	176	Langeoog	462007
100	-	-	45	7	1	47	1	-	-	1	157	Moorweg	462008
14	-	-	3	2	7	2	15	-	-	15	84	Nenndorf	462009
82	-	-	51	5	23	0	9	-	-	9	278	Neuharlingersiel	462010
18	-	-	12	4	1	1	0	-	-	0	171	Neuschoo	462011

Noch:1 Bodenflächen nach Art der tatsächlichen Nutzung in Niedersachsen

Noch:1.4 Bodenfläche nach Art der tatsächlichen Nutzung am 31.12.2014¹⁾ nach Gemeinden in Niedersachsen (in ha)

Schl. Nr.	Land Stat. Region Landkreis Kreisfreie Städte Gemeinde	Boden- fläche insg. ²⁾	Da-							
			Gebäude- und Freifläche							
			zu- sammen (100/200)	darunter						
				Öffentliche Zwecke (110)	Wohnen (130)	Handel- u. Dienstl. (140)	Gewerbe u. Industrie (170)	Mischnutz. mit Wohnen (210) ³⁾	Land- u. Forstw. (270)	Erholung (280)
1	2	3	4	5	6	7	8	9		
462012	Ochtersum	1 082	74	1	50	1	2	-	19	-
462013	Schweindorf	544	40	0	28	0	4	-	8	0
462014	Spiekeroog	1 825	46	12	24	5	1	-	0	1
462015	Stedesdorf	2 795	132	1	82	2	4	-	41	1
462016	Utarp	637	44	1	31	1	1	-	11	0
462017	Werdum	1 845	68	1	35	2	1	-	28	0
462018	Westerholt	1 463	178	5	116	11	16	-	26	2
462019	Wittmund, Stadt	21 010	1 344	82	766	54	99	-	314	9

1) Aufgrund der Umstellung in der niedersächsischen Katasterverwaltung auf das neue „Automatische Liegenschaftskataster-Informationssystem“ (ALKIS) und die dadurch erforderliche Rückmigration der Daten auf die alte Systematik lassen sich die Zahlen mit dem Stand 31.12.2010 und davor nur eingeschränkt vergleichen.

2) Bodenfläche ohne Küstengewässer; - Küstengewässer 271 373 ha ; Bodenfläche mit Küstengewässer 5 030 655 ha.

3) Code 210 u. Code 920 entfallen durch Umstellung auf ALKIS.

von										Land Stat. Region Landkreis Kreisfreie Städte Gemeinde	Schl. Nr.
Betriebsfläche			Erholungsfläche			Verkehrsfläche					
zu- sammen (300)	darunter		zu- sammen (400)	darunter		zu- sammen (500)	darunter				
	Abbau- land (310)	Lagerplatz (330)		Sport- fläche (410)	Grünanl. (420)		Straße (510)	Weg (520)	Bahn- gelände (540)		
10	11	12	13	14	15	16	17	18	19		
0	-	-	1	1	0	43	38	5	-	Ochtersum	462012
2	-	1	2	-	2	20	17	3	-	Schweindorf	462013
1	-	0	15	4	5	18	8	5	2	Spiekeroog	462014
13	11	-	8	2	6	96	64	26	5	Stedesdorf	462015
5	3	-	3	-	3	26	22	4	-	Utarp	462016
2	-	-	3	1	2	52	34	15	-	Werdum	462017
3	1	0	7	5	2	65	55	10	-	Westerholt	462018
67	45	6	74	24	25	842	578	198	18	Wittmund, Stadt	462019

Noch:1 Bodenflächen nach Art der tatsächlichen Nutzung in Niedersachsen

Noch:1.4 Bodenfläche nach Art der tatsächlichen Nutzung am 31.12.2014¹⁾ nach Gemeinden in Niedersachsen (in ha)

Schl. Nr.	Land Stat. Region Landkreis Kreisfreie Städte Gemeinde	Noch:										
		Landwirtschaftsfläche							Waldfläche			
		zu- sammen (600)	darunter						zu- sammen (700)	darunter		
			Ackerland (610)	Grün- land (620) ²⁾	Gar- tenland (630)	Moor (650)	Heide (660)	Brach- land (690)		Laub- wald (710)	Nadel- wald (720)	Misch- wald (730)
20	21	22	23	24	25	26	27	28	29	30		
462012	Ochtersum	922	158	754	1	-	-	9	20	1	1	13
462013	Schweindorf	450	106	330	0	-	-	14	16	-	1	-
462014	Spiekeroog	319	-	295	1	-	-	22	13	-	0	9
462015	Stedesdorf	2 472	583	1 866	2	0	-	20	12	2	0	0
462016	Utarp	542	135	386	1	-	-	19	5	-	1	2
462017	Werdum	1 693	684	934	1	-	-	75	2	-	-	-
462018	Westerholt	1 179	215	945	4	-	-	15	7	-	0	-
462019	Wittmund, Stadt	17 137	5 115	11 842	68	-	-	88	938	49	266	565

1) Aufgrund der Umstellung in der niedersächsischen Katasterverwaltung auf das neue „Automatische Liegenschaftskataster-Informationssystem“ (ALKIS) und die dadurch erforderliche Rückmigration der Daten auf die alte Systematik lassen sich die Zahlen mit dem Stand 31.12.2010 und davor nur eingeschränkt vergleichen.

2) Code 620 einschließlich Deichfläche.

3) Code 210 u. Code 920 entfallen durch Umstellung auf ALKIS.

4) Code 950 einschließlich Truppenübungsplätze.

5) Differenz zum Vorjahr 3 453 ha; Flächenverbrauch pro Tag 9,46 ha (Niedersachsen)

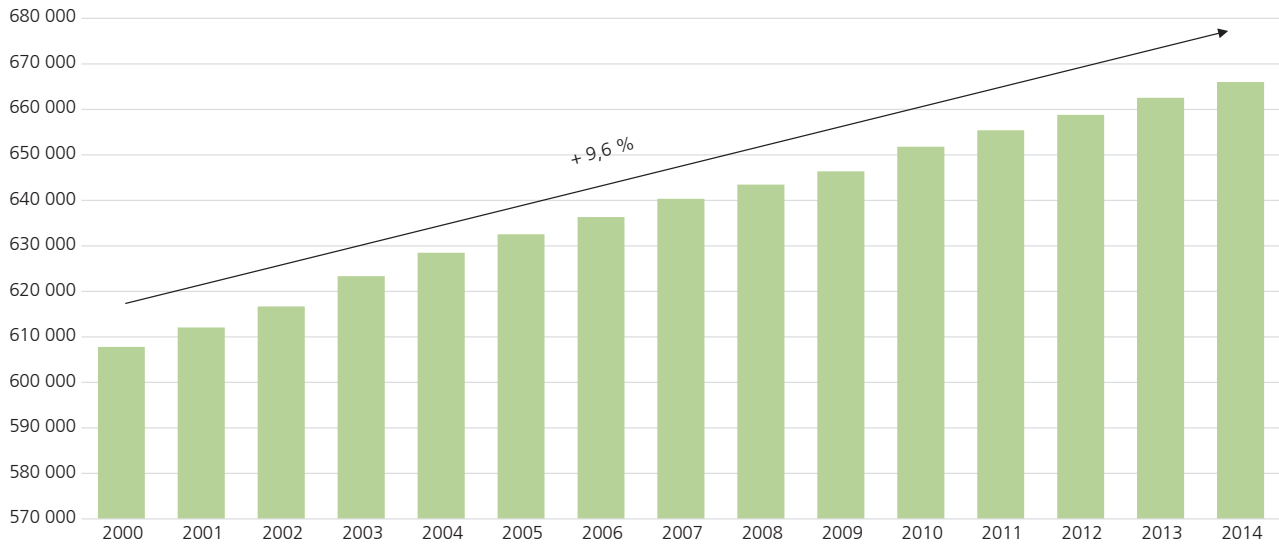
davon											Siedlungs- und Verkehrs- fläche (100+200, 300 (ohne 310), 400, 500, 940) ⁵⁾	Land Stat. Region Landkreis Kreisfreie Städte Gemeinde	Schl. Nr.
Wasserfläche						Flächen anderer Nutzung							
zu- sammen (800)	darunter						zu- sammen (900)	darunter					
	Fluss (810), Altwas- ser (87A)	Kanal (820)	Bach (840)	Graben (850)	See (860) u. Teich (880)	Sumpf (890)		Schutz- fläche (920) ³⁾	Friedhof (940)	Unland (950) ⁴⁾			
31	32	33	34	35	36	37	38	39	40	41			
19	-	-	15	1	3	0	3	-	1	2	120	Ochtersum	462012
12	-	-	6	1	5	-	1	-	-	1	65	Schweindorf	462013
13	-	-	-	6	0	-	1 400	-	0	1 400	81	Spiekeroog	462014
59	-	-	43	10	6	0	5	-	1	4	238	Stedesdorf	462015
12	-	-	8	1	3	1	0	-	-	0	75	Utarp	462016
24	-	-	21	2	1	1	1	-	1	0	126	Werdum	462017
22	-	-	18	1	2	0	2	-	1	0	254	Westerholt	462018
400	2	-	254	60	72	8	208	-	9	199	2 291	Wittmund, Stadt	462019

2. Siedlungs- und Verkehrsfläche in Niedersachsen

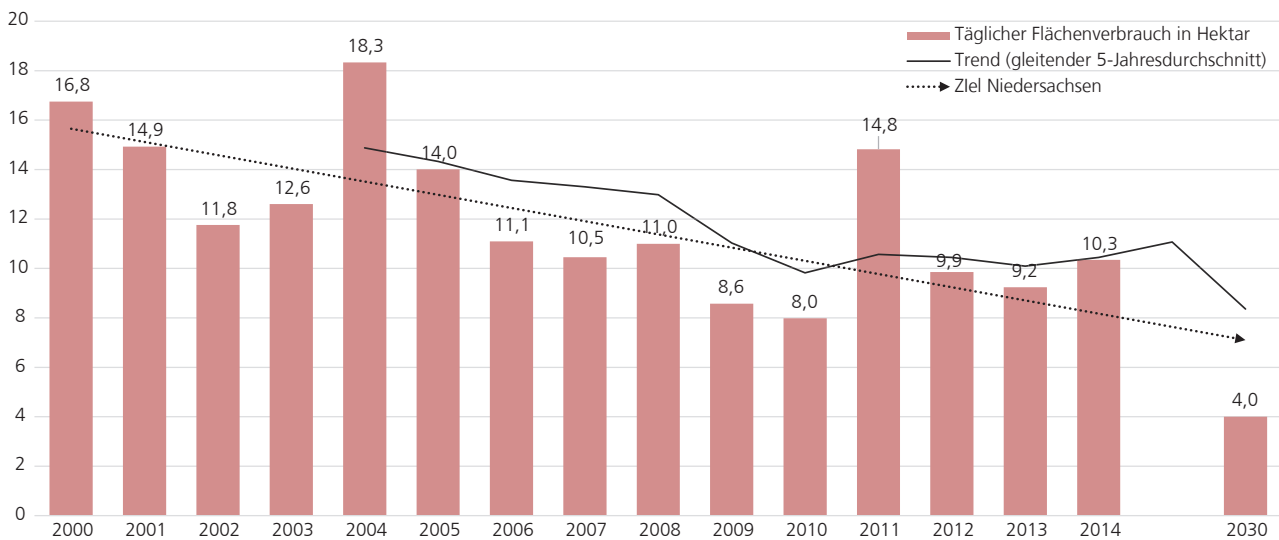
2 Siedlungs- und Verkehrsfläche in Niedersachsen

2.1 Entwicklung der Siedlungs- und Verkehrsfläche (SuV) und der Flächeninanspruchnahme in Niedersachsen

Entwicklung der Siedlungs- und Verkehrsfläche

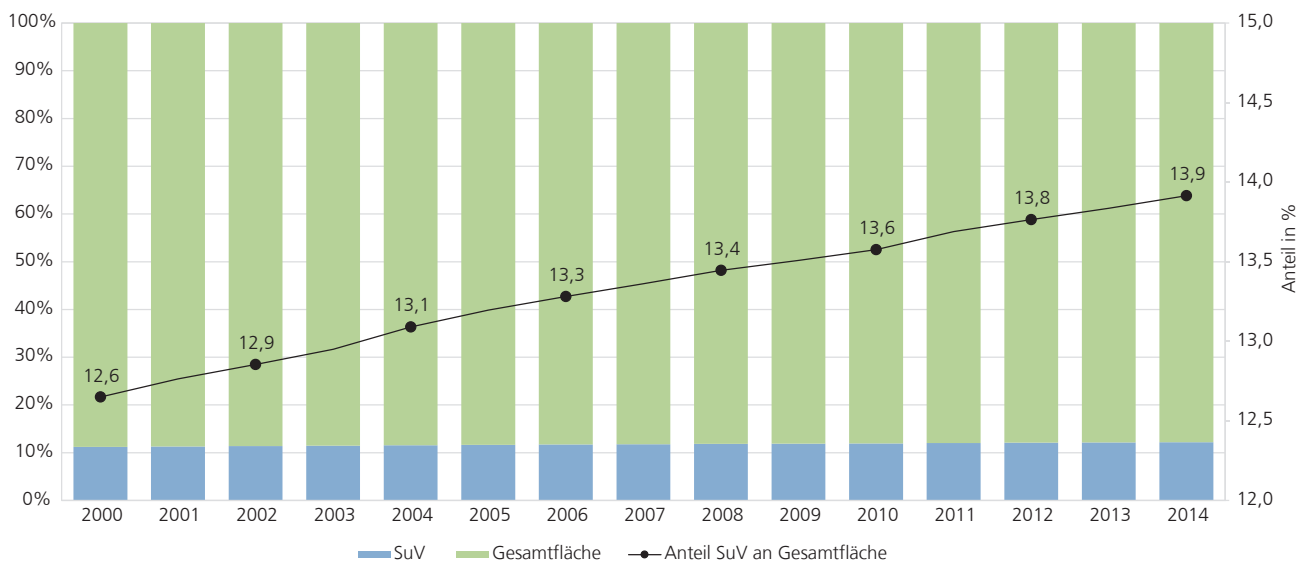


Entwicklung der täglichen Flächeninanspruchnahme (in ha)



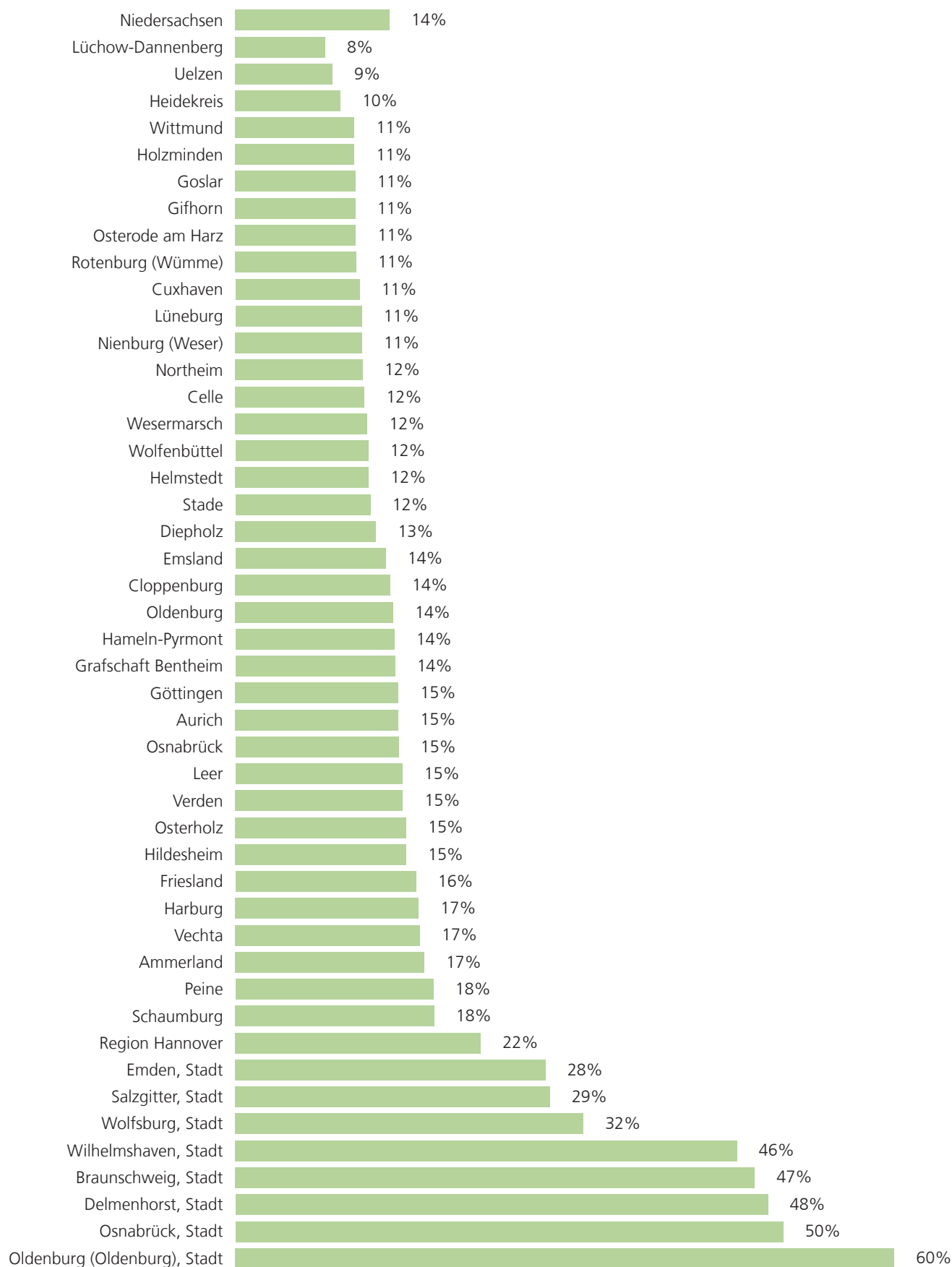
Quelle: Niedersächsisches Ministerium für Umwelt, Energie und Klimaschutz „Nachhaltigkeitsstrategie für Niedersachsen“, herausgegeben im Juni 2017: 127

Anteil der Siedlungs- und Verkehrsfläche an der Gesamtfläche (in Prozent)



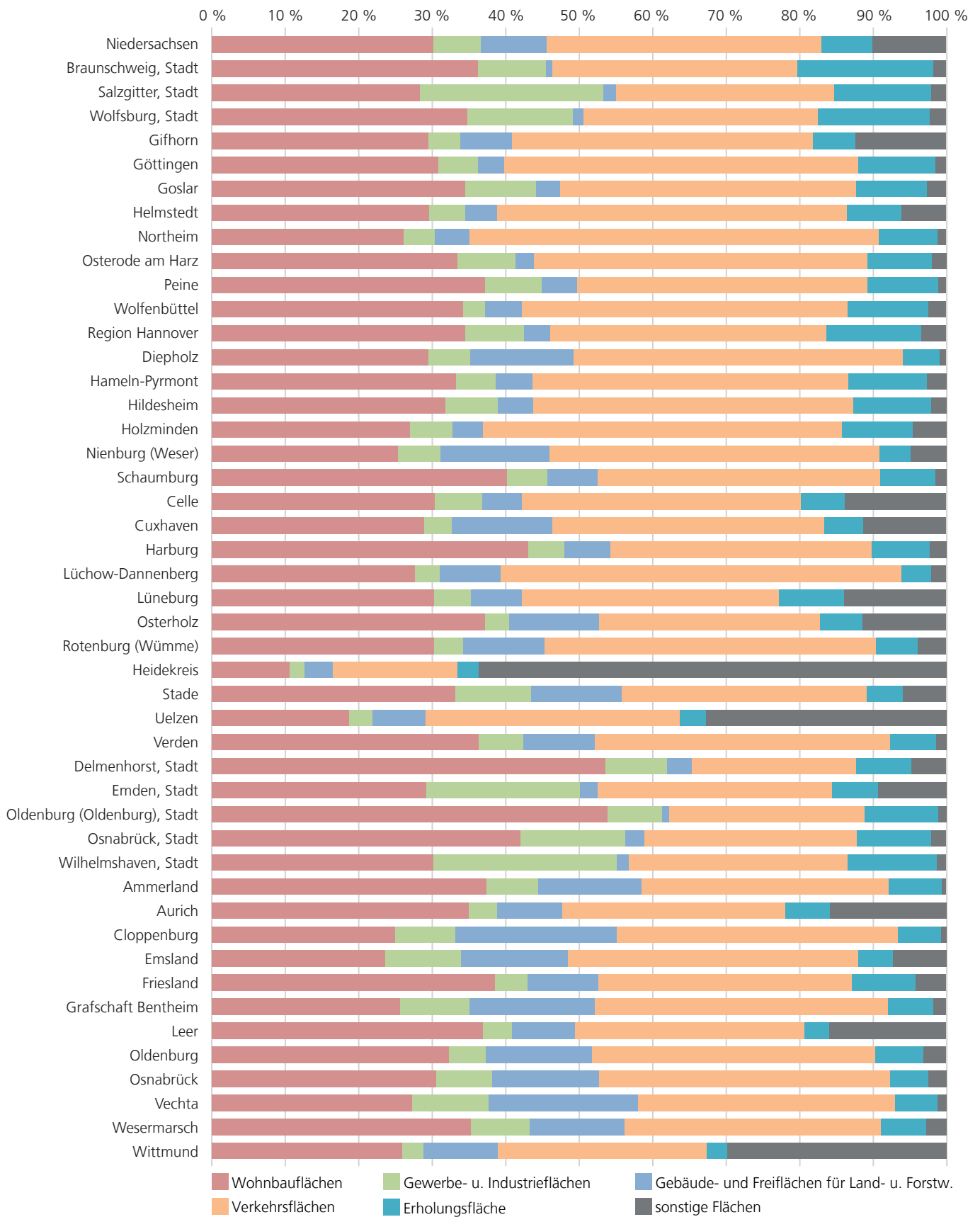
Noch: 2 Siedlungs- und Verkehrsfläche in Niedersachsen

2.2 Anteil der Siedlungs- und Verkehrsfläche an der Gesamtfläche nach Kreisen und kreisfreien Städten in Niedersachsen am 31.12.2014



Noch:2 Siedlungs- und Verkehrsfläche in Niedersachsen

2.3 Anteil ausgewählter Nutzungsarten an der Siedlungs- und Verkehrsfläche in den Kreisen und kreisfreien Städten Niedersachsens am 31.12.2014



Noch: 2 Siedlungs- und Verkehrsfläche in Niedersachsen

2.4 Veränderung der Siedlungs- und Verkehrsfläche und der tägliche Flächenverbrauch vom 31.12.2010 und 31.12.2014 nach Kreisen und kreisfreien Städten in Niedersachsen (in ha)

Schl. Nr.	Land Stat. Region Kreis	Bodenfläche insgesamt ¹⁾		Darunter					
		ALB-Code		Gebäude- und Freifläche zusammen ²⁾			Betriebsfläche		
		31.12.2010	31.12.2014	31.12.2010	31.12.2014	Veränderung in %	31.12.2010	31.12.2014	Veränderung in %
		1		2			3		
	Niedersachsen	4 761 288	4 761 482	347 518	355 159	+2,2	32 305	33 791	+4,6
1	Braunschweig	809 988	810 015	54 666	54 986	+0,6	5 301	5 382	+1,5
101	Braunschweig, Stadt	19 215	19 217	4 786	4 840	+1,1	264	277	+5,0
102	Salzgitter, Stadt	22 391	22 392	3 736	3 735	0,0	185	194	+5,2
103	Wolfsburg, Stadt	20 405	20 408	3 485	3 461	-0,7	170	174	+2,1
151	Gifhorn	156 280	156 284	8 265	8 512	+3,0	849	850	+0,2
152	Göttingen	111 723	111 724	7 378	7 423	+0,6	431	472	+9,6
153	Goslar	96 529	96 529	5 570	5 537	-0,6	363	376	+3,6
154	Helmstedt	67 395	67 402	3 673	3 596	-2,1	1 361	1 356	-0,4
155	Northheim	126 706	126 707	5 679	5 648	-0,5	294	324	+10,2
156	Osterode am Harz	63 601	63 602	3 249	3 287	+1,2	514	457	-11,0
157	Peine	53 487	53 495	4 961	5 004	+0,9	458	461	+0,7
158	Wolfenbüttel	72 254	72 256	3 884	3 943	+1,5	413	439	+6,3
2	Hannover	904 771	904 812	70 982	71 766	+1,1	7 797	8 201	+5,2
241	Region Hannover	229 066	229 079	26 061	26 332	+1,0	2 629	2 464	-6,3
251	Diepholz	198 792	198 805	12 868	13 135	+2,1	1 606	1 631	+1,6
252	Hamelnd-Pyrmont	79 614	79 614	5 514	5 486	-0,5	297	340	+14,4
254	Hildesheim	120 588	120 601	8 823	8 824	0,0	747	869	+16,3
255	Holzminde	69 258	69 259	3 081	3 109	+0,9	224	298	+32,8
256	Nienburg (Weser)	139 897	139 897	8 050	8 180	+1,6	1 882	2 151	+14,3
257	Schaumburg	67 557	67 557	6 584	6 699	+1,7	412	448	+8,6
3	Lüneburg	1 549 444	1 549 530	92 425	94 425	+2,2	5 584	5 677	+1,7
351	Celle	154 513	154 519	9 118	9 415	+3,3	419	435	+3,9
352	Cuxhaven	205 776	205 777	12 142	12 474	+2,7	533	562	+5,5
353	Harburg	124 492	124 500	11 687	11 975	+2,5	496	670	+35,2
354	Lüchow-Dannenberg	122 057	122 070	4 161	4 198	+0,9	298	294	-1,6
355	Lüneburg	132 347	132 363	7 692	7 793	+1,3	322	364	+12,8
356	Osterholz	65 077	65 080	6 201	6 236	+0,6	403	209	-48,1
357	Rotenburg (Wümme)	207 013	207 037	11 260	11 501	+2,1	1 374	1 399	+1,8
358	Heidekreis	187 363	187 370	8 752	8 867	+1,3	453	388	-14,3
359	Stade	126 601	126 602	8 982	9 280	+3,3	839	865	+3,0
360	Uelzen	145 410	145 417	5 908	6 027	+2,0	233	229	-1,5
361	Verden	78 793	78 795	6 522	6 658	+2,1	214	262	+22,8
4	Weser-Ems	1 497 085	1 497 126	129 447	133 982	+3,5	13 622	14 531	+6,7
401	Delmenhorst, Stadt	6 236	6 236	2 171	2 179	+0,3	7	7	-1,0
402	Emden, Stadt	11 235	11 236	1 929	1 938	+0,4	47	57	+22,0
403	Oldenburg (Oldenburg), Stadt	10 298	10 299	4 040	4 109	+1,7	39	77	+97,1
404	Osnabrück, Stadt	11 980	11 979	3 783	3 793	+0,3	139	136	-2,3
405	Wilhelmshaven, Stadt	10 691	10 691	2 702	2 921	+8,1	220	237	+7,6
451	Ammerland	72 835	72 837	7 398	7 591	+2,6	451	643	+42,5
452	Aurich	128 731	128 731	10 910	11 115	+1,9	647	977	+51,0
453	Cloppenburg	141 834	141 843	11 084	11 346	+2,4	2 988	2 995	+0,2
454	Emsland	288 198	288 205	20 224	21 514	+6,4	3 139	3 359	+7,0
455	Friesland	60 790	60 791	5 427	5 898	+8,7	201	234	+16,2
456	Grafschaft Bentheim	98 081	98 087	7 344	7 756	+5,6	1 837	1 829	-0,5
457	Leer	108 601	108 601	9 702	10 012	+3,2	341	366	+7,3
458	Oldenburg	106 309	106 314	8 288	8 412	+1,5	572	705	+23,2
459	Osnabrück	212 156	212 160	16 999	17 465	+2,7	1 005	1 020	+1,5
460	Vechta	81 255	81 262	7 885	8 204	+4,1	1 400	1 256	-10,3
461	Wesermarsch	82 190	82 190	5 581	5 673	+1,6	372	403	+8,2
462	Wittmund	65 666	65 664	3 978	4 056	+2,0	216	231	+7,2

1) Bodenfläche ohne Küstengewässer; - Küstengewässer 271 373 ha ; Bodenfläche mit Küstengewässer 5 030 655 ha.

2) Aufgrund der Umstellung in der niedersächsischen Katasterverwaltung auf das neue „Automatische Liegenschaftskataster-Informationssystem“ (ALKIS) und die dadurch erforderliche Rückmigration der Daten auf die alte Systematik lassen sich die Zahlen mit dem Stand 31.12.2010 und davor nur eingeschränkt vergleichen.

Noch:2 Siedlungs- und Verkehrsfläche in Niedersachsen

Noch:2.4 Veränderung der Siedlungs- und Verkehrsfläche und der tägliche Flächenverbrauch vom 31.12.2010 und

Schl. Nr.	Land Stat. Region Kreis	Bodenfläche insgesamt ¹⁾		Noch: da-					
				Erholungsfläche			Verkehrsfläche		
		ALB-Code		400			500		
		31.12.2010	31.12.2014	31.12.2010	31.12.2014	Veränderung in %	31.12.2010	31.12.2014	Veränderung in %
1		4			5				
	Niedersachsen	4 761 360	4 761 585	43 555	46 380	+6,5	242 944	247 549	+1,9
031	Braunschweig	809 995	810 038	10 315	10 416	+1,0	44 555	45 172	+1,4
101	Braunschweig, Stadt	19 216	19 218	1 374	1 373	-0,1	2 431	2 462	+1,3
102	Salzgitter, Stadt	22 391	22 392	753	762	+1,2	1 706	1 717	+0,6
103	Wolfsburg, Stadt	20 405	20 409	849	875	+3,1	1 744	1 821	+4,4
151	Gifhorn	156 281	156 286	944	997	+5,6	7 006	7 094	+1,3
152	Göttingen	111 724	111 739	1 559	1 553	-0,4	6 940	7 111	+2,5
153	Goslar	96 529	96 529	931	903	-3,0	3 629	3 729	+2,8
154	Helmstedt	67 395	67 403	584	592	+1,3	3 727	3 760	+0,9
155	Northeim	126 706	126 708	1 061	1 094	+3,0	7 591	7 636	+0,6
156	Osterode am Harz	63 601	63 602	546	552	+1,1	2 861	2 878	+0,6
157	Peine	53 493	53 497	827	842	+1,9	3 404	3 453	+1,4
158	Wolfenbüttel	72 254	72 256	887	873	-1,6	3 516	3 511	-0,1
032	Hannover	904 788	904 836	11 722	12 161	+3,7	53 057	54 368	+2,5
241	Region Hannover	229 075	229 086	5 752	5 908	+2,7	16 587	17 275	+4,1
251	Diepholz	198 793	198 814	1 100	1 174	+6,7	10 368	10 446	+0,8
252	Hameln-Pyrmont	79 614	79 615	1 096	1 118	+2,0	4 411	4 497	+2,0
254	Hildesheim	120 594	120 603	1 762	1 815	+3,0	7 362	7 510	+2,0
255	Holzminden	69 258	69 265	688	681	-1,0	3 343	3 486	+4,3
256	Nienburg (Weser)	139 897	139 897	618	636	+2,9	6 813	6 890	+1,1
257	Schaumburg	67 557	67 557	706	829	+17,4	4 172	4 263	+2,2
033	Lüneburg	1 549 474	1 549 563	9 932	10 749	+8,2	68 167	68 919	+1,1
351	Celle	154 517	154 521	998	1 117	+12,0	6 980	7 012	+0,5
352	Cuxhaven	205 776	205 778	1 179	1 276	+8,3	8 886	8 913	+0,3
353	Harburg	124 494	124 503	1 405	1 499	+6,7	6 714	6 841	+1,9
354	Lüchow-Dannenberg	122 060	122 075	376	385	+2,4	5 189	5 180	-0,2
355	Lüneburg	132 349	132 368	1 407	1 436	+2,0	5 570	5 639	+1,2
356	Osterholz	65 078	65 081	499	597	+19,5	3 057	3 067	+0,3
357	Rotenburg (Wümme)	207 026	207 045	1 037	1 199	+15,6	9 434	9 521	+0,9
358	Heidekreis	187 365	187 372	1 097	1 213	+10,5	7 272	7 342	+1,0
359	Stade	126 602	126 602	735	746	+1,5	4 963	5 014	+1,0
360	Uelzen	145 412	145 422	558	606	+8,6	5 819	5 998	+3,1
361	Verden	78 793	78 797	640	675	+5,6	4 284	4 390	+2,5
034	Weser-Ems	1 497 103	1 497 148	11 586	13 054	+12,7	77 166	79 089	+2,5
401	Delmenhorst, Stadt	6 236	6 236	189	200	+6,2	589	592	+0,6
402	Emden, Stadt	11 235	11 236	176	180	+2,2	866	925	+6,8
403	Oldenburg (Oldenb.), Stadt	10 298	10 299	492	525	+6,6	1 367	1 402	+2,6
404	Osnabrück, Stadt	11 980	11 980	489	521	+6,6	1 474	1 481	+0,5
405	Wilhelmshaven, Stadt	10 691	10 691	464	478	+3,2	972	1 166	+19,9
451	Ammerland	72 835	72 838	746	833	+11,7	3 782	3 827	+1,2
452	Aurich	128 731	128 731	1 098	1 240	+12,9	5 844	6 265	+7,2
453	Cloppenburg	141 838	141 845	788	1 075	+36,5	6 800	6 994	+2,8
454	Emsland	288 202	288 207	1 552	1 778	+14,6	14 845	15 092	+1,7
455	Friesland	60 790	60 791	646	779	+20,6	3 018	3 094	+2,5
456	Grafschaft Bentheim	98 085	98 087	752	804	+6,8	5 042	5 197	+3,1
457	Leer	108 601	108 601	562	603	+7,3	5 243	5 542	+5,7
458	Oldenburg	106 310	106 316	793	944	+19,0	5 543	5 469	-1,3
459	Osnabrück	212 157	212 163	1 459	1 557	+6,7	11 691	11 849	+1,3
460	Vechta	81 258	81 263	682	729	+6,8	4 389	4 397	+0,2
461	Wesermarsch	82 189	82 201	460	558	+21,4	3 157	3 193	+1,2
462	Wittmund	65 666	65 664	238	250	+4,8	2 544	2 605	+2,4

1) Bodenfläche ohne Küstengewässer; - Küstengewässer 271 373 ha ; Bodenfläche mit Küstengewässer 5 030 655 ha.

2) 5jähriges Mittel

31.12.2014 nach Kreisen und kreisfreien Städten in Niedersachsen (in ha)

runter							Flächenverbrauch ha pro Tag		Land Stat. Region Kreis	Schl. Nr.
Friedhofsfläche			Siedlungs- und Verkehrsfläche				31.12.2014	31.12.2010 - 31.12.2014 ²⁾		
940			100/200 + 300 (- 310) + 400 + 500 + 940							
31.12.2010	31.12.2014	Verände- rung in %	31.12.2010	31.12.2014	Diff. 2014 zu 2010	Verände- rung in %				
6			7				9			
3 995	4 298	+7,6	646 397	662 554	+16 156	+2,5	10,3	10,4	Niedersachsen	
881	927	+5,3	112 419	113 598	+1 179	+1,0	0,9	0,8	Braunschweig	031
85	89	+4,3	8 933	9 033	+100	+1,1	0,1	0,1	Braunschweig, Stadt	101
60	61	+2,2	6 388	6 418	+29	+0,5	0,1	0,0	Salzgitter, Stadt	102
76	74	-2,5	6 305	6 381	+76	+1,2	0,1	0,1	Wolfsburg, Stadt	103
92	98	+7,2	16 482	16 874	+393	+2,4	0,2	0,3	Gifhorn	151
147	152	+3,7	16 216	16 447	+232	+1,4	0,2	0,1	Göttingen	152
92	95	+3,6	10 448	10 510	+63	+0,6	0,2	0,0	Goslar	153
69	72	+4,3	8 146	8 126	-20	-0,2	-0,1	0,0	Helmstedt	154
88	108	+22,4	14 554	14 643	+89	+0,6	0,0	0,1	Northeim	155
51	51	-0,2	6 826	6 881	+54	+0,8	0,0	0,0	Osterode am Harz	156
55	58	+4,8	9 472	9 583	+111	+1,2	0,1	0,1	Peine	157
65	68	+4,0	8 649	8 700	+51	+0,6	0,1	0,0	Wolfenbüttel	158
1 150	1 152	+0,1	139 152	141 651	+2 498	+1,8	1,3	1,7	Hannover	032
546	530	-2,9	50 005	50 895	+890	+1,8	0,4	0,7	Region Hannover	241
99	104	+5,2	24 724	25 211	+487	+2,0	0,2	0,3	Diepholz	251
105	105	+0,4	11 250	11 346	+96	+0,9	0,1	0,1	Hameln-Pyrmont	252
176	177	+0,5	18 393	18 639	+245	+1,3	0,2	0,2	Hildesheim	254
51	53	+3,4	7 269	7 448	+179	+2,5	0,0	0,1	Holzminden	255
77	83	+7,5	15 688	15 965	+277	+1,8	0,2	0,2	Nienburg (Weser)	256
96	99	+3,5	11 822	12 147	+324	+2,7	0,2	0,2	Schaumburg	257
1 019	1 193	+17,0	173 230	177 175	+3 944	+2,3	2,5	2,7	Lüneburg	033
180	187	+3,9	17 541	18 022	+481	+2,7	0,0	0,3	Celle	351
123	142	+15,7	22 491	22 994	+504	+2,2	0,5	0,3	Cuxhaven	352
101	110	+8,9	20 082	20 596	+515	+2,6	0,5	0,4	Harburg	353
53	65	+22,0	9 868	9 923	+56	+0,6	0,0	0,1	Lüchow-Dannenberg	354
127	129	+1,6	14 940	15 154	+214	+1,4	0,2	0,2	Lüneburg	355
35	36	+1,7	9 848	10 026	+178	+1,8	0,1	0,1	Osterholz	356
64	127	+99,1	21 947	22 528	+580	+2,6	0,3	0,4	Rotenburg (Wümme)	357
114	115	+1,3	17 383	17 725	+342	+2,0	0,2	0,2	Heidekreis	358
114	117	+3,0	15 107	15 479	+372	+2,5	0,3	0,2	Stade	359
36	88	+145,5	12 439	12 828	+389	+3,1	0,3	0,2	Uelzen	360
71	75	+5,2	11 586	11 899	+313	+2,7	0,1	0,2	Verden	361
944	1 026	+8,6	221 596	230 130	+8 535	+3,9	5,7	5,3	Weser-Ems	034
28	30	+7,3	2 984	3 009	+25	+0,8	0,0	0,0	Delmenhorst, Stadt	401
27	28	+1,4	3 045	3 127	+82	+2,7	0,2	0,0	Emden, Stadt	402
43	47	+9,4	5 969	6 160	+191	+3,2	0,0	0,1	Oldenburg (Oldenb.), Stadt	403
85	89	+4,3	5 907	5 955	+48	+0,8	0,0	0,0	Osnabrück, Stadt	404
32	33	+4,0	4 390	4 836	+446	+10,1	0,0	0,3	Wilhelmshaven, Stadt	405
22	32	+40,7	12 029	12 453	+424	+3,5	0,2	0,3	Ammerland	451
72	76	+6,4	18 100	18 896	+796	+4,4	0,9	0,5	Aurich	452
44	56	+27,5	18 989	19 750	+760	+4,0	0,6	0,6	Cloppenburg	453
121	146	+20,7	37 222	39 037	+1814	+4,9	0,9	1,4	Emsland	454
29	33	+13,3	9 265	9 971	+706	+7,6	0,1	0,4	Friesland	455
59	62	+4,6	13 336	14 007	+671	+5,0	0,3	0,5	Grafschaft Bentheim	456
66	67	+1,8	15 674	16 332	+659	+4,2	1,0	0,4	Leer	457
38	39	+2,4	14 804	15 124	+320	+2,2	0,4	0,1	Oldenburg	458
187	187	-0,1	30 520	31 275	+755	+2,5	0,5	0,6	Osnabrück	459
43	45	+3,7	13 091	13 497	+406	+3,1	0,2	0,3	Vechta	460
27	31	+13,6	9 386	9 647	+262	+2,8	0,3	0,2	Wesermarsch	461
20	26	+27,2	6 884	7 055	+171	+2,5	0,1	0,1	Wittmund	462

Quellen

- ▶ ARBEITSGEMEINSCHAFT DER VERMESSUNGSVERWALTUNGEN DER LÄNDER DER BUNDESREPUBLIK DEUTSCHLAND (AdV) 2017: Amtliches Liegenschaftskatasterinformationssystem (ALKIS). München.

Online unter: <http://www.adv-online.de/AAA-Modell/ALKIS/>

- ▶ LANDESAMT FÜR GEOINFORMATION UND LANDESVERMESSUNG NIEDERSACHSEN 2017 (LGLN): ALKIS-Einführung in Niedersachsen. Hannover.

Online unter: https://www.lgln.niedersachsen.de/startseite/onlinedienste_services/onlinedienste/aaaprojekt/alkis/alkis-migrationsreihenfolge-stand-01122011-94293.html

- ▶ NIEDERSÄCHSISCHES MINISTERIUM FÜR UMWELT, ENERGIE UND KLIMASCHUTZ 2017: Nachhaltigkeitsstrategie für Niedersachsen. Hannover.

Online unter: <http://www.umwelt.niedersachsen.de/startseite/themen/nachhaltigkeit/nachhaltigkeitsstrategie/nachhaltigkeitsstrategie-fuer-niedersachsen-111080.html>

- ▶ STATISTISCHES BUNDESAMT 2017 (Destatis): Häufig gestellte Fragen. Wiesbaden.

Online unter: <https://www.destatis.de/DE/ZahlenFakten/Wirtschaftsbereiche/LandForstwirtschaftFischerei/FAQ/Methodik/Siedlungsflaeche.html>, Stand: 10.11.2017.

- ▶ UMWELTBUNDESAMT 2017: Siedlungs- und Verkehrsfläche.

Online unter: <http://www.umweltbundesamt.de/daten/flaechennutzung/siedlungs-verkehrsflaeche#textpart-1>, Stand: 13.11.2017.