

Bodenfläche nach Art der tatsächlichen Nutzung in Mecklenburg-Vorpommern

2016

(Ergebnisse der Flächenerhebung)

Kennziffer: C193 2016 00

Herausgabe: 6. März 2018

Herausgeber: Statistisches Amt Mecklenburg-Vorpommern, Lübecker Straße 287, 19059 Schwerin,
Telefon: 0385 588-0, Telefax: 0385 588-56909, www.statistik-mv.de, statistik.post@statistik-mv.de

Zuständiger Dezernent: Thomas Hilgemann, Telefon: 0385 588-56043

© Statistisches Amt Mecklenburg-Vorpommern, Schwerin, 2018
Auszugsweise Vervielfältigung und Verbreitung mit Quellenangabe gestattet.

Zeichenerklärungen und Abkürzungen

-	Nichts vorhanden
0	Weniger als die Hälfte von 1 in der letzten besetzten Stelle, jedoch mehr als nichts
.	Zahlenwert unbekannt oder geheim zu halten
...	Zahl lag bei Redaktionsschluss noch nicht vor
x	Aussage nicht sinnvoll oder Fragestellung nicht zutreffend
/	Keine Angabe, da Zahlenwert nicht ausreichend genau oder nicht repräsentativ
()	Zahl hat eingeschränkte Aussagefähigkeit
[rot]	Berichtigte Zahl

Abweichungen in den Summen erklären sich aus dem Auf- und Abrunden der Einzelwerte.

Inhaltsverzeichnis

	Seite
Vorbemerkungen	3
Bezeichnungen und Begriffsbestimmungen der tatsächlichen Nutzung	4
Kapitel 1 Bodenfläche am 31. Dezember 2016 nach Kreisen und Nutzungsarten	
Tabelle 1.1 Bodenfläche	6
Tabelle 1.2 Anteil an der Bodenfläche	7
Kapitel 2 Bodenfläche am 31. Dezember 2016 nach Nutzungsart, Kreistypen und Gemeindegrößenklassen	
Tabelle 2.1 Bodenfläche	8
<i>Grafik</i> <i>Bodenfläche am 31. Dezember 2016 nach Kreisen</i>	8
Tabelle 2.2 Fläche für Siedlung	9
<i>Grafik</i> <i>Anteil der Fläche für Siedlung an der Bodenfläche am 31. Dezember 2016</i>	9
Tabelle 2.3 Fläche für Verkehr	10
<i>Grafik</i> <i>Anteil der Fläche für Verkehr an der Bodenfläche am 31. Dezember 2016</i>	10
Tabelle 2.4 Fläche für Vegetation	11
<i>Grafik</i> <i>Anteil der Fläche für Vegetation an der Bodenfläche am 31. Dezember 2016</i>	11
Tabelle 2.5 Fläche für Gewässer	12
<i>Grafik</i> <i>Anteil der Fläche für Gewässer an der Bodenfläche am 31. Dezember 2016</i>	12
Tabelle 2.6 Nachrichtlich: Fläche für Siedlung und Verkehr	13
<i>Grafik</i> <i>Bodenfläche am 31. Dezember 2016 nach Nutzungsarten</i>	13
Kapitel 3 Bodenfläche am 31. Dezember 2016 nach Nutzungsart und regionaler Gliederung	
Tabelle 3.1 Bodenfläche	14
Tabelle 3.2 Fläche für Siedlung	28
Tabelle 3.3 Fläche für Verkehr	56
Tabelle 3.4 Fläche für Vegetation	70
Tabelle 3.5 Fläche für Gewässer	84
Fußnotenerläuterungen	98

Vorbemerkungen

Der vorliegende Statistische Bericht enthält Ergebnisse der Flächenerhebung nach Art der tatsächlichen Nutzung zum Stichtag 31. Dezember 2016 für Mecklenburg-Vorpommern. Dargestellt werden die Ergebnisse auf Landes-, Kreis- und Gemeindeebene. Die Erhebung wird seit 2009 jährlich durchgeführt.

Rechtsgrundlage ist das Agrarstatistikgesetz (AgrStatG) vom 17. Dezember 2009 (BGBl. I S. 3886) in der jeweils geltenden Fassung in Verbindung mit dem Bundesstatistikgesetz (BStatG) in der Fassung der Bekanntmachung vom 20. Oktober 2016 (BGBl. I S. 2394).

Die Daten zum Stichtag 31. Dezember 2016 wurden erstmals durch die Auswertung des Amtlichen Liegenschaftskataster-Informationssystem ALKIS gewonnen, das in Mecklenburg-Vorpommern vom Amt für Geoinformation, Vermessungs- und Katasterwesen geführt wird.

Bis zum Stichtag 31. Dezember 2015 diente das Automatisierte Liegenschaftsbuch (ALB) als Quelle.

Mit der Umstellung auf ALKIS kommt für die Auswertung ein von der Arbeitsgemeinschaft der Vermessungsverwaltungen der Länder der Bundesrepublik Deutschland geänderter Nutzungsartenkatalog (AdV-Nutzungsartenkatalog) zur Anwendung. Durch die Änderung der Erfassungsgrundlage ist eine Vergleichbarkeit der vorliegenden Daten mit den Vorjahresangaben nur noch sehr eingeschränkt möglich.

Eine weitere methodische Änderung ist der Wechsel von der Buchfläche auf die berechnete Geometriefläche.

Aufgrund methodischer Unterschiede weichen die Ergebnisse der Flächenerhebung von den Ergebnissen der Bodennutzungshaupterhebung ab. Während es sich bei der Flächenerhebung um eine Vollerhebung zu einem Stichtag handelt, basiert die Bodennutzungshaupterhebung auf einer Befragung landwirtschaftlicher Betriebe mit Abschneidegrenze und der Auswertung von Verwaltungsdaten.

Weiterhin erfolgt die Flächenerhebung unter Zugrundelegung der Angaben im Liegenschaftskataster nach dem Belegenheitsprinzip. Das heißt, dass die Flächen in den Gemeinden ausgewiesen werden, in deren Gebiet sie liegen. Die Flächen bei der Bodennutzungshaupterhebung werden dagegen nach dem Betriebssitzprinzip erhoben. Das heißt, die gesamten Flächen eines Betriebes werden in der jeweiligen Gemeinde nachgewiesen, in der sich der Betriebssitz befindet, unabhängig davon, wo die Flächen des Betriebes tatsächlich liegen.

Unterschiedliche Erfassungsgrenzen und unterschiedliche Begriffsinhalte werden ebenfalls wirksam.

Bezeichnungen und Begriffsbestimmungen der tatsächlichen Nutzung

Schlüssel	Nutzungsart	Begriffsbestimmung
10000	Siedlung	Der Nutzungsartenbereich Siedlung beinhaltet die bebauten und nicht bebauten Flächen, die durch die Ansiedlung von Menschen geprägt sind oder zur Ansiedlung beitragen.
11000	Wohnbaufläche	Wohnbaufläche ist eine baulich geprägte Fläche einschließlich der mit ihr im Zusammenhang stehenden Freiflächen (z. B. Vorgärten, Ziergärten, Zufahrten, Stellplätze), die ausschließlich oder vorwiegend dem Wohnen dient.
12000	Industrie- und Gewerbefläche	Industrie- und Gewerbefläche ist eine Fläche, die vorwiegend industriellen oder gewerblichen Zwecken dient.
12100	Industrie und Gewerbe	"Industrie- und Gewerbe" bezeichnet Flächen, auf denen vorwiegend Industrie- und Gewerbebetriebe vorhanden sind.
13000	Halde	Halde ist eine Fläche, auf der Material langfristig gelagert wird.
14000	Bergbaubetrieb	Bergbaubetrieb ist eine Fläche, die für die Förderung des Abbauguts unter Tage genutzt wird.
15000	Tagebau, Grube, Steinbruch	Tagebau, Grube, Steinbruch ist eine Fläche, auf der oberirdisch Bodenmaterial abgebaut wird.
16000	Fläche gemischter Nutzung	Fläche gemischter Nutzung ist eine bebaute Fläche einschließlich der mit ihr im Zusammenhang stehenden Freifläche (Hofraumfläche, Hausgarten), auf der keine Art der baulichen Nutzung vorherrscht. Solche Flächen sind insbesondere ländlich-dörflich geprägte Flächen mit land- und forstwirtschaftlichen Betrieben, Wohngebäuden u. a. sowie städtisch geprägte Kerngebiete mit Handelsbetrieben und zentralen Einrichtungen für Wirtschaft und Verwaltung.
17000	Fläche besonderer funktionaler Prägung	Fläche besonderer funktionaler Prägung ist eine baulich geprägte Fläche einschließlich der mit ihr im Zusammenhang stehenden Freifläche, auf denen vorwiegend Gebäude und/oder Anlagen zur Erfüllung öffentlicher Zwecke oder historische Anlagen vorhanden sind.
18000	Sport-, Freizeit- und Erholungsfläche	Sport-, Freizeit- und Erholungsfläche ist eine baulich geprägte Fläche einschließlich der mit ihr im Zusammenhang stehenden Freifläche, die der Ausübung von Sportarten, der Freizeitgestaltung oder der Erholung dient.
18400	Grünanlage	"Grünanlage" ist eine Fläche, die vorherrschend der Erholung, der Verschönerung des Ortsbilds oder dazu dient, Pflanzen zu zeigen (z. B. botanische Gärten).
19000	Friedhof	Friedhof ist eine Fläche, die zur Bestattung dient oder gedient hat, sofern die Zuordnung zu Grünanlage (Schlüssel 18400) nicht zutreffender ist. Friedwälder werden der Nutzungsart "Wald" zugeordnet.
20000	Verkehr	Der Nutzungsartenbereich Verkehr enthält die bebauten und nicht bebauten Flächen, die dem Verkehr dienen.
21000	Straßenverkehr	Straßenverkehr umfasst alle für die bauliche Anlage Straße erforderlichen Flächen und die dem Straßenverkehr dienenden bebauten und unbebauten Flächen.
22000	Weg	Weg umfasst alle Flächen, die zum Befahren und/oder Begehen vorgesehen sind. Zur Wegfläche gehören auch Seitenstreifen und Gräben zur Wegentwässerung.
23000	Platz	Platz ist eine Verkehrsfläche in Ortschaften oder eine ebene, befestigte oder unbefestigte Fläche, die bestimmten Zwecken dient (z. B. für Verkehr, Parken, Märkte, Festveranstaltungen).
24000	Bahnverkehr	Bahnverkehr umfasst alle für den Schienenverkehr erforderlichen Flächen und die dem Schienenverkehr dienenden bebauten und unbebauten Flächen.
25000	Flugverkehr	Flugverkehr umfasst die baulich geprägte Fläche und die mit ihr in Zusammenhang stehende Freifläche, die ausschließlich oder vorwiegend dem Flugverkehr dient.
26000	Schiffsverkehr	Schiffsverkehr umfasst die baulich geprägte Fläche und die mit ihr in Zusammenhang stehende Freifläche, die ausschließlich oder vorwiegend dem Schiffsverkehr dient.

Bezeichnungen und Begriffsbestimmungen der tatsächlichen Nutzung

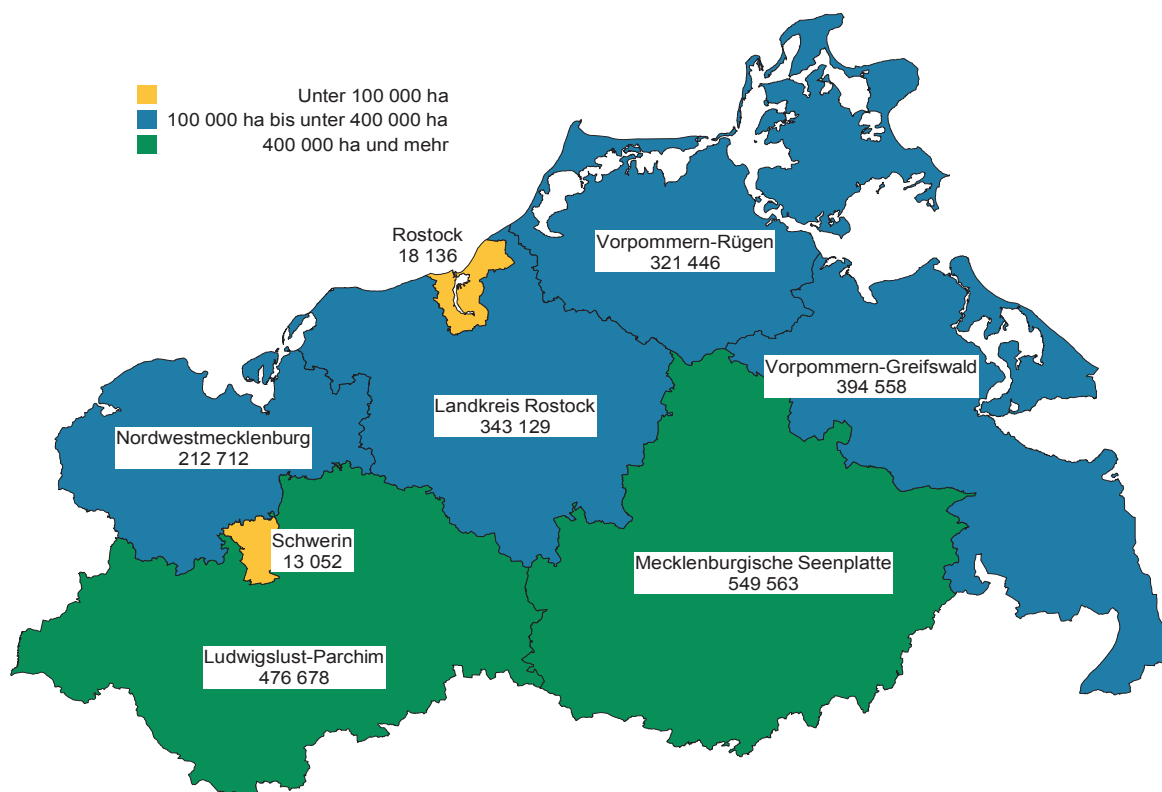
Schlüssel	Nutzungsart	Begriffsbestimmung
30000	Vegetation	Der Nutzungsartenbereich Vegetation umfasst die Flächen außerhalb der Ansiedlungen, die durch land- oder forstwirtschaftliche Nutzung, durch natürlichen Bewuchs oder dessen Fehlen geprägt werden.
31000	Landwirtschaft	Landwirtschaft ist eine Fläche für den Anbau von Feldfrüchten sowie eine Fläche, die beweidet und gemäht werden kann, einschließlich der mit besonderen Pflanzen angebauten Flächen.
32000	Wald	Wald ist eine Fläche, die mit Forstpflanzen (Waldbäume und Waldsträucher) bestockt ist.
33000	Gehölz	Gehölz ist eine Fläche, die mit einzelnen Bäumen, Baumgruppen, Büschen, Hecken und Sträuchern bestockt ist.
34000	Heide	Heide ist eine meist sandige Fläche mit typischen Sträuchern, Gräsern und geringwertigem Baumbestand.
35000	Moor	Moor ist eine unkultivierte Fläche, deren obere Schicht aus verrotften oder zersetzten Pflanzenresten besteht.
36000	Sumpf	Sumpf ist ein wassergesättigtes, zeitweise unter Wasser stehendes Gelände.
37000	Unland, vegetationslose Fläche	Unland, vegetationslose Fläche ist eine Fläche ohne nennenswerten Bewuchs auf Grund besonderer Bodenbeschaffenheit, wie z. B. nicht aus dem Geländere relief herausragende Felspartien, Sand- oder Eisflächen.
40000	Gewässer	Der Nutzungsartenbereich Gewässer umfasst die mit Wasser bedeckten Flächen.
41000	Fließgewässer	Fließgewässer ist <ul style="list-style-type: none"> - ein geometrisch begrenztes, oberirdisches, auf dem Festland fließendes Gewässer, das die Wassermengen sammelt, die als Niederschläge auf die Erdoberfläche fallen oder in Quellen austreten, und in ein anderes Gewässer, ein Meer oder in einen See transportiert werden oder - in einem System von natürlichen oder künstlichen Bodenvertiefungen verlaufendes Wasser, das zur Be- und Entwässerung an- oder abgeleitet wird oder - ein geometrisch begrenzter, für die Schifffahrt angelegter künstlicher Wasserlauf, der in einem oder mehreren Abschnitten die jeweils gleiche Höhe des Wasserspiegels besitzt.
42000	Hafenbecken	Hafenbecken ist ein natürlicher oder künstlich angelegter oder abgetrennter Teil eines Gewässers, in dem Schiffe be- und entladen werden.
43000	Stehendes Gewässer	Stehendes Gewässer ist eine natürliche oder künstliche mit Wasser gefüllte, allseitig umschlossene Hohlform der Erdoberfläche ohne unmittelbaren Zusammenhang mit Meer.
44000	Meer	Meer ist die das Festland umgebende Wasserfläche.

Kapitel 1		Bodenfläche am 31. Dezember 2016 nach Kreisen und Nutzungsarten								
Tabelle 1.1		Bodenfläche								
Lfd. Nr.	Nutzungsart	Mecklenburg-Vorpommern	Kreisfreie Stadt		Mecklenburgische Seenplatte	Landkreis				
			Rostock	Schwerin		Landkreis Rostock	Vorpommern-Rügen	Nordwestmecklenburg	Vorpommern-Greifswald	Ludwigslust-Parchim
ha										
1	2	3	4	5	6	7	8	9	10	11
1	Bodenfläche	2 329 275	18 136	13 052	549 563	343 129	321 446	212 712	394 558	476 678
2	Siedlung	132 081	5 621	3 169	24 393	20 350	19 354	13 397	23 116	22 681
	davon									
3	Wohnbaufläche	38 091	1 344	827	6 416	5 599	6 288	4 000	6 927	6 689
4	Industrie- und Gewerbefläche	22 246	1 618	828	4 381	3 717	2 938	2 010	3 597	3 158
	darunter									
5	Industrie- und Gewerbe	14 816	1 167	567	2 881	2 660	1 627	1 280	2 321	2 312
6	Halde	53	5	-	4	10	5	13	7	10
7	Bergbaubetrieb	1	-	-	-	1	-	-	-	0
8	Tagebau, Grube, Steinbruch	5 742	-	13	1 079	838	621	1 075	751	1 365
9	Fläche gemischter Nutzung	17 402	171	73	4 131	2 600	2 693	1 415	2 675	3 646
	Fläche besonderer									
10	funktionaler Prägung	10 661	574	452	1 657	1 288	1 113	345	4 105	1 128
	Sport-, Freizeit- und									
11	Erholungsfläche	36 490	1 828	917	6 421	6 141	5 509	4 434	4 800	6 441
	darunter									
12	Grünanlage	29 612	1 547	797	5 093	4 823	4 257	3 792	3 810	5 493
13	Friedhof	1 395	81	59	304	157	189	105	255	244
14	Verkehr	70 359	1 812	920	14 139	10 999	9 106	6 524	11 902	14 956
	davon									
15	Straßenverkehr	36 026	959	574	7 548	5 435	5 140	4 207	5 362	6 801
16	Weg	23 525	316	147	4 571	3 452	2 585	1 696	4 393	6 364
17	Platz	1 194	140	45	199	170	209	107	154	169
18	Bahnverkehr	5 785	329	153	1 235	919	769	448	897	1 035
19	Flugverkehr	3 565	2	0	579	1 018	308	21	1 063	574
20	Schiffsverkehr	263	66	0	8	4	95	45	32	13
21	Vegetation	1 993 852	9 206	5 237	461 057	299 462	279 623	183 324	334 829	421 113
	davon									
22	Landwirtschaft	1 442 651	3 477	2 285	317 009	233 955	211 912	151 294	240 005	282 715
23	Wald	490 225	4 636	2 265	132 285	53 466	56 434	26 562	84 785	129 792
24	Gehölz	20 194	298	228	2 882	4 744	2 859	2 205	1 935	5 043
25	Heide	1 684	2	-	27	103	914	2	284	352
26	Moor	2 884	15	5	54	518	1 214	327	316	435
27	Sumpf	12 804	252	34	3 411	1 866	1 118	280	4 323	1 519
	Unland, vegetationslose									
28	Fläche	23 409	525	420	5 390	4 810	5 173	2 656	3 181	1 255
29	Gewässer	132 982	1 497	3 726	49 973	12 317	13 362	9 467	24 711	17 929
	davon									
30	Fließgewässer	19 861	1 190	44	3 128	2 919	2 548	1 149	3 570	5 312
31	Hafenbecken	599	169	8	9	10	232	66	90	16
32	Stehendes Gewässer	93 473	134	3 674	46 836	9 347	7 263	8 132	5 487	12 601
33	Meer	19 049	4	-	-	41	3 320	119	15 565	-

Kapitel 1		Bodenfläche am 31. Dezember 2016 nach Kreisen und Nutzungsarten								
Tabelle 1.2		Anteil an der Bodenfläche								
Lfd. Nr.	Nutzungsart	Mecklenburg-Vorpommern	Kreisfreie Stadt		Landkreis					
			Rostock	Schwerin	Mecklenburgische Seenplatte	Landkreis Rostock	Vorpommern-Rügen	Nordwestmecklenburg	Vorpommern-Greifswald	Ludwigslust-Parchim
		%								
1	2	3	4	5	6	7	8	9	10	11
1	Bodenfläche (ha)	2 329 275	18 136	13 052	549 563	343 129	321 446	212 712	394 558	476 678
2	Kreise	100	0,8	0,6	23,6	14,7	13,8	9,1	16,9	20,5
	Nutzungsarten									
3	Siedlung	5,7	31,0	24,3	4,4	5,9	6,0	6,3	5,9	4,8
	davon									
4	Wohnbaufläche	1,6	7,4	6,3	1,2	1,6	2,0	1,9	1,8	1,4
5	Industrie- und Gewerbefläche	1,0	8,9	6,3	0,8	1,1	0,9	0,9	0,9	0,7
	darunter									
6	Industrie- und Gewerbe	0,6	6,4	4,3	0,5	0,8	0,5	0,6	0,6	0,5
7	Halde	0,0	0,0	-	0,0	0,0	0,0	0,0	0,0	0,0
8	Bergbaubetrieb	0,0	-	-	-	0,0	-	-	-	0,0
9	Tagebau, Grube, Steinbruch	0,2	-	0,1	0,2	0,2	0,2	0,5	0,2	0,3
10	Fläche gemischter Nutzung	0,7	0,9	0,6	0,8	0,8	0,8	0,7	0,7	0,8
	Fläche besonderer									
11	funktionaler Prägung	0,5	3,2	3,5	0,3	0,4	0,3	0,2	1,0	0,2
	Sport-, Freizeit- und									
12	Erholungsfläche	1,6	10,1	7,0	1,2	1,8	1,7	2,1	1,2	1,4
	darunter									
13	Grünanlage	1,3	8,5	6,1	0,9	1,4	1,3	1,8	1,0	1,2
14	Friedhof	0,1	0,4	0,5	0,1	0,0	0,1	0,0	0,1	0,1
15	Verkehr	3,0	10,0	7,0	2,6	3,2	2,8	3,1	3,0	3,1
	davon									
16	Straßenverkehr	1,5	5,3	4,4	1,4	1,6	1,6	2,0	1,4	1,4
17	Weg	1,0	1,7	1,1	0,8	1,0	0,8	0,8	1,1	1,3
18	Platz	0,1	0,8	0,3	0,0	0,0	0,1	0,1	0,0	0,0
19	Bahnverkehr	0,2	1,8	1,2	0,2	0,3	0,2	0,2	0,2	0,2
20	Flugverkehr	0,2	0,0	0,0	0,1	0,3	0,1	0,0	0,3	0,1
21	Schiffsverkehr	0,0	0,4	0,0	0,0	0,0	0,0	0,0	0,0	0,0
22	Vegetation	85,6	50,8	40,1	83,9	87,3	87,0	86,2	84,9	88,3
	davon									
23	Landwirtschaft	61,9	19,2	17,5	57,7	68,2	65,9	71,1	60,8	59,3
24	Wald	21,0	25,6	17,4	24,1	15,6	17,6	12,5	21,5	27,2
25	Gehölz	0,9	1,6	1,8	0,5	1,4	0,9	1,0	0,5	1,1
26	Heide	0,1	0,0	-	0,0	0,0	0,3	0,0	0,1	0,1
27	Moor	0,1	0,1	0,0	0,0	0,2	0,4	0,2	0,1	0,1
28	Sumpf	0,5	1,4	0,3	0,6	0,5	0,3	0,1	1,1	0,3
	Unland, vegetationslose									
29	Fläche	1,0	2,9	3,2	1,0	1,4	1,6	1,2	0,8	0,3
30	Gewässer	5,7	8,3	28,6	9,1	3,6	4,2	4,5	6,3	3,8
	davon									
31	Fließgewässer	0,9	6,6	0,3	0,6	0,9	0,8	0,5	0,9	1,1
32	Hafenbecken	0,0	0,9	0,1	0,0	0,0	0,1	0,0	0,0	0,0
33	Stehendes Gewässer	4,0	0,7	28,2	8,5	2,7	2,3	3,8	1,4	2,6
34	Meer	0,8	0,0	-	-	0,0	1,0	0,1	3,9	-

Kapitel 2		Bodenfläche am 31. Dezember 2016 nach Nutzungsart, Kreistypen und Gemeindegrößenklassen					
Tabelle 2.1		Bodenfläche					
Lfd. Nr.	Merkmal	Bodenfläche	Davon				Nachrichtlich
			Siedlung	Verkehr	Vegetation	Gewässer	Siedlungs- und Verkehrsfläche 1)
			(10 000)	(20 000)	(30 000)	(40 000)	
ha							
1	2	3	4	5	6	7	8
1	Mecklenburg-Vorpommern	2 329 275	132 081	70 359	1 993 852	132 982	196 698
Kreistypen							
2	Kreisfreie Großstädte 2)	18 136	5 621	1 812	9 206	1 497	7 434
3	Städtische Kreise 3)	-	-	-	-	-	-
4	Ländliche Kreise mit Verdichtungsansätzen 4)	225 764	16 566	7 444	188 562	13 193	22 921
5	Dünn besiedelte ländliche Kreise 5)	2 085 374	109 894	61 103	1 796 085	118 292	166 342
Gemeindegrößenklassen von ... bis unter ... Einwohnern							
6	Unter 2 000	1 521 013	60 801	40 339	1 346 822	73 050	97 081
7	2 000 - 5 000	421 824	26 441	12 084	364 907	18 392	37 530
8	5 000 - 10 000	206 512	15 391	7 715	166 771	16 635	22 800
9	10 000 - 20 000	88 418	9 599	4 217	69 328	5 274	13 620
10	20 000 - 50 000	41 213	5 203	1 755	24 005	10 250	6 917
11	50 000 - 100 000	32 158	9 025	2 437	12 812	7 883	11 316
12	100 000 - 200 000	-	-	-	-	-	-
13	200 000 - 500 000	18 136	5 621	1 812	9 206	1 497	7 434
14	500 000 und mehr	-	-	-	-	-	-

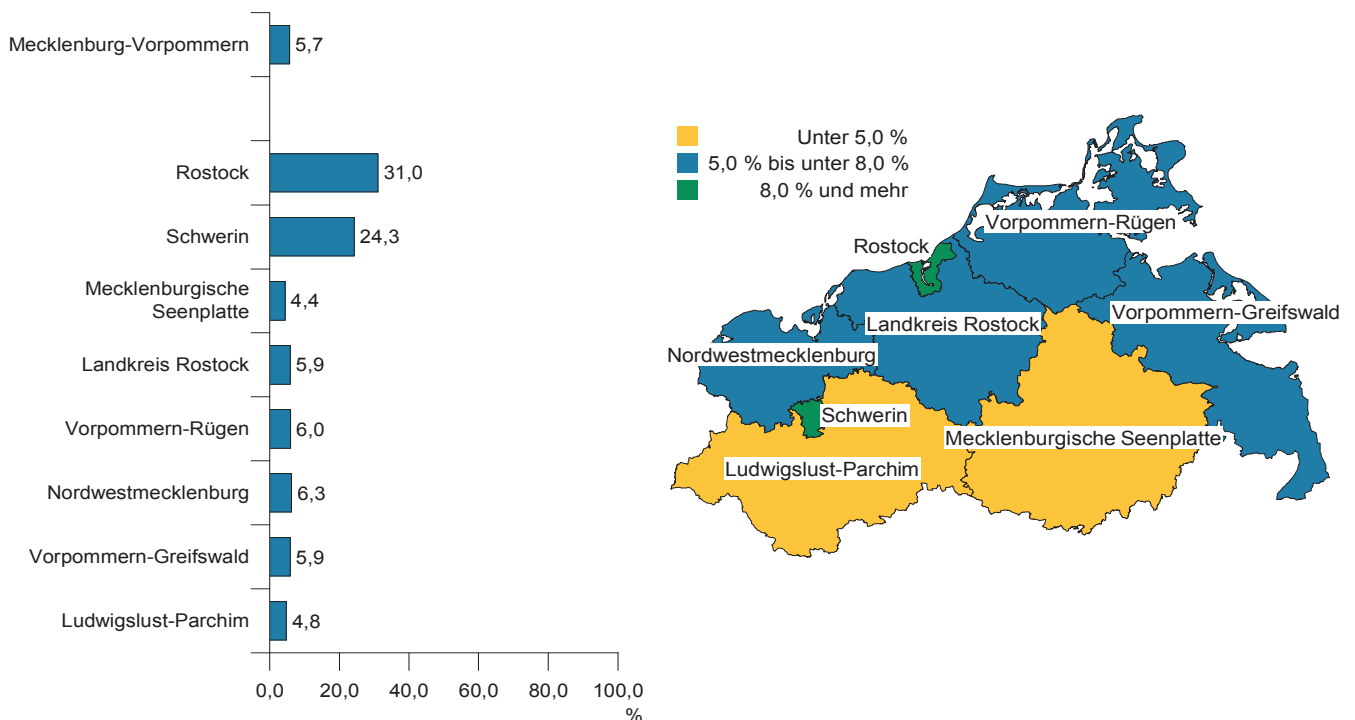
Bodenfläche am 31. Dezember 2016 nach Kreisen



(c) StatA MV

Kapitel 2		Bodenfläche am 31. Dezember 2016 nach Nutzungsart, Kreistypen und Gemeindegrößenklassen											
Tabelle 2.2		Fläche für Siedlung											
Lfd. Nr.	Merkmal	Siedlung (10 000)	Wohnbaufläche (11 000)	Industrie- und Gewerbefläche		Halde (13 000)	Bergbaubetrieb (14 000)	Tagebau, Grube, Steinbruch (15 000)	Fläche gemischter Nutzung (16 000)	Fläche besonderer funktionaler Prägung (17 000)	Sport-, Freizeit- und Erholungsfläche		Friedhof (19 000)
				zusammen (12 000)	darunter Industrie und Gewerbe (12 100)						zusammen (18 000)	darunter Grünanlage (18 400)	
1	2	3	4	5	6	7	8	9	10	11	12	13	14
1	Mecklenburg-Vorpommern	132 081	38 091	22 246	14 816	53	1	5 742	17 402	10 661	36 490	29 612	1 395
Kreistypen													
2	Kreisfreie Großstädte 2)	5 621	1 344	1 618	1 167	5	-	-	171	574	1 828	1 547	81
3	Städtische Kreise 3)	-	-	-	-	-	-	-	-	-	-	-	-
4	Ländliche Kreise mit Verdichtungsansätzen 4)	16 566	4 827	2 837	1 847	13	-	1 088	1 487	797	5 351	4 589	165
5	Dünn besiedelte ländliche Kreise 5)	109 894	31 919	17 790	11 801	35	1	4 654	15 744	9 291	29 311	23 476	1 149
Gemeindegrößenklassen von ... bis unter ... Einwohnern													
6	Unter 2 000	60 801	18 847	6 438	4 005	20	0	4 059	10 551	3 113	17 224	13 958	549
7	2 000 - 5 000	26 441	7 476	4 513	3 090	17	1	994	3 666	2 316	7 208	5 537	250
8	5 000 - 10 000	15 391	4 080	3 181	2 080	9	-	306	1 522	2 103	4 029	3 272	161
9	10 000 - 20 000	9 599	2 656	2 484	1 690	0	-	195	994	637	2 506	2 133	126
10	20 000 - 50 000	5 203	1 262	1 610	1 161	2	-	41	247	789	1 188	971	64
11	50 000 - 100 000	9 025	2 425	2 402	1 622	-	-	147	251	1 130	2 507	2 194	164
12	100 000 - 200 000	-	-	-	-	-	-	-	-	-	-	-	-
13	200 000 - 500 000	5 621	1 344	1 618	1 167	5	-	-	171	574	1 828	1 547	81
14	500 000 und mehr	-	-	-	-	-	-	-	-	-	-	-	-

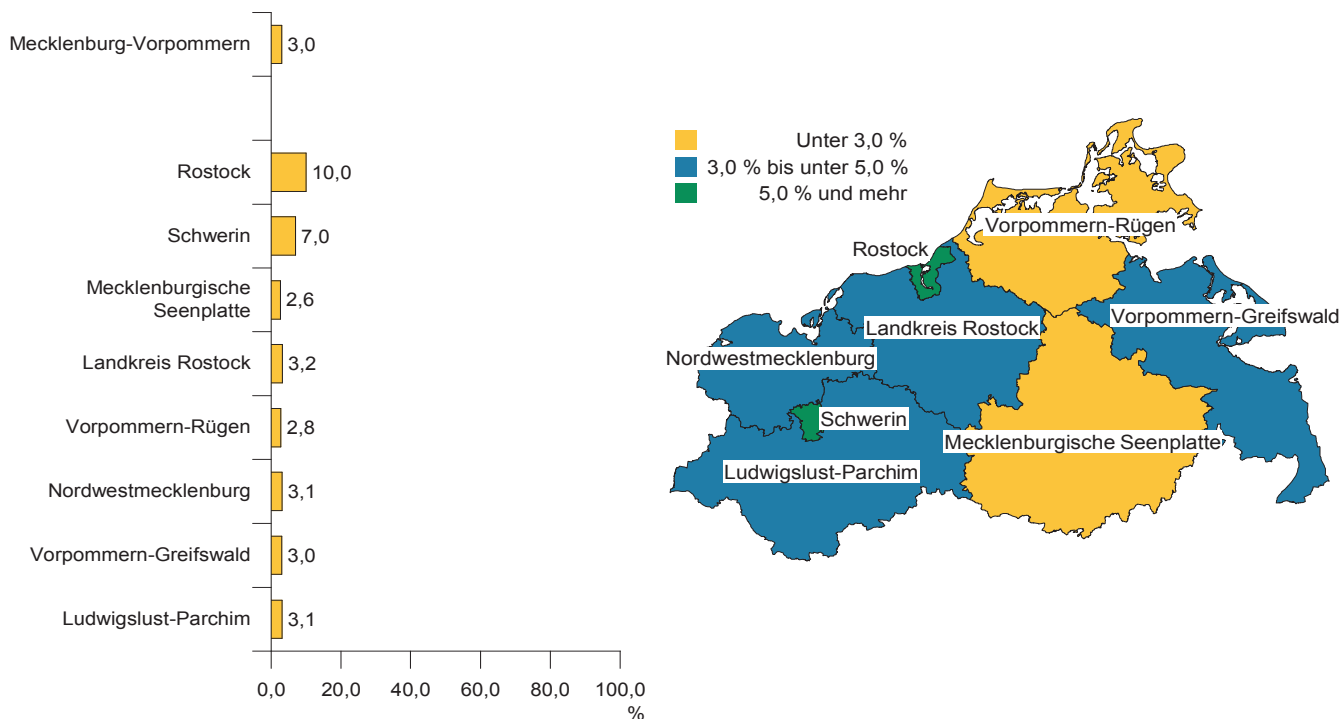
Anteil der Fläche für Siedlung an der Bodenfläche am 31. Dezember 2016



(c) StatA MV

Kapitel 2		Bodenfläche am 31. Dezember 2016 nach Nutzungsart, Kreistypen und Gemeindegrößenklassen						
Tabelle 2.3		Fläche für Verkehr						
Lfd. Nr.	Merkmal	Verkehr	Davon					
			Straßenverkehr	Weg	Platz	Bahnverkehr	Flugverkehr	Schiffsverkehr
		(20 000)	(21 000)	(22 000)	(23 000)	(24 000)	(25 000)	(26 000)
ha								
1	2	3	4	5	6	7	8	9
1	Mecklenburg-Vorpommern	70 359	36 026	23 525	1 194	5 785	3 565	263
Kreistypen								
2	Kreisfreie Großstädte 2)	1 812	959	316	140	329	2	66
3	Städtische Kreise 3)	-	-	-	-	-	-	-
4	Ländliche Kreise mit Verdichtungsansätzen 4)	7 444	4 781	1 843	153	601	21	45
5	Dünn besiedelte ländliche Kreise 5)	61 103	30 286	21 366	901	4 855	3 543	152
Gemeindegrößenklassen von ... bis unter ... Einwohnern								
6	Unter 2 000	40 339	19 876	15 457	373	2 479	2 098	57
7	2 000 - 5 000	12 084	6 873	3 907	199	963	126	16
8	5 000 - 10 000	7 715	3 900	2 056	179	857	659	64
9	10 000 - 20 000	4 217	1 923	1 079	108	520	577	10
10	20 000 - 50 000	1 755	935	372	62	270	71	45
11	50 000 - 100 000	2 437	1 560	339	133	368	33	4
12	100 000 - 200 000	-	-	-	-	-	-	-
13	200 000 - 500 000	1 812	959	316	140	329	2	66
14	500 000 und mehr	-	-	-	-	-	-	-

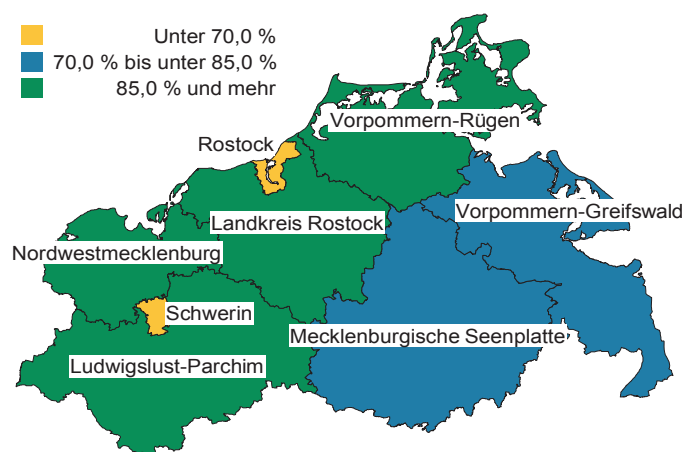
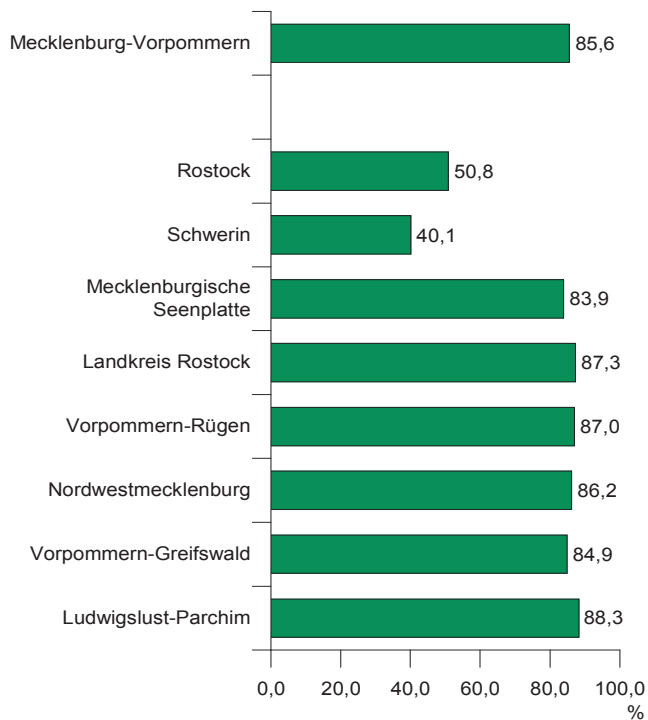
Anteil der Fläche für Verkehr an der Bodenfläche am 31. Dezember 2016



(c) StatA MV

Kapitel 2		Bodenfläche am 31. Dezember 2016 nach Nutzungsart, Kreistypen und Gemeindegrößenklassen							
Tabelle 2.4		Fläche für Vegetation							
Lfd. Nr.	Merkmal	Vegetation	Davon						
			Landwirtschaft	Wald	Gehölz	Heide	Moor	Sumpf	Unland, vegetationslose Fläche
		(30 000)	(31 000)	(32 000)	(33 000)	(34 000)	(35 000)	(36 000)	(37 000)
ha									
1	2	3	4	5	6	7	8	9	10
1	Mecklenburg-Vorpommern	1 993 852	1 442 651	490 225	20 194	1 684	2 884	12 804	23 409
Kreistypen									
2	Kreisfreie Großstädte 2)	9 206	3 477	4 636	298	2	15	252	525
3	Städtische Kreise 3)	-	-	-	-	-	-	-	-
4	Ländliche Kreise mit Verdichtungsansätzen 4)	188 562	153 579	28 826	2 433	2	332	314	3 076
5	Dünn besiedelte ländliche Kreise 5)	1 796 085	1 285 596	456 762	17 463	1 680	2 538	12 238	19 809
Gemeindegrößenklassen von ... bis unter ... Einwohnern									
6	Unter 2 000	1 346 822	992 069	318 605	11 551	1 248	1 860	7 973	13 516
7	2 000 - 5 000	364 907	263 463	89 078	4 397	97	678	2 908	4 286
8	5 000 - 10 000	166 771	118 069	44 064	1 552	187	253	577	2 071
9	10 000 - 20 000	69 328	47 725	18 129	1 448	62	67	907	992
10	20 000 - 50 000	24 005	10 234	12 023	535	0	6	97	1 110
11	50 000 - 100 000	12 812	7 615	3 690	414	88	5	91	909
12	100 000 - 200 000	-	-	-	-	-	-	-	-
13	200 000 - 500 000	9 206	3 477	4 636	298	2	15	252	525
14	500 000 und mehr	-	-	-	-	-	-	-	-

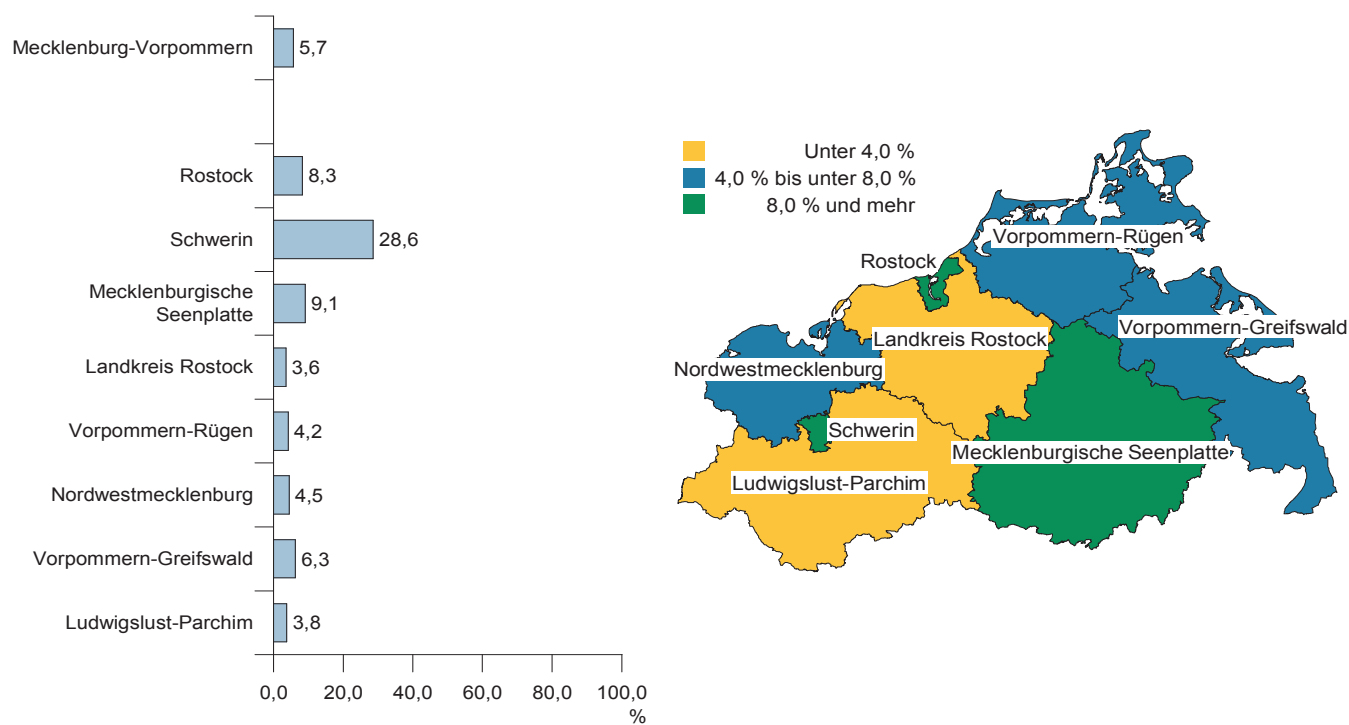
Anteil der Fläche für Vegetation an der Bodenfläche am 31. Dezember 2016



(c) StatA MV

Kapitel 2		Bodenfläche am 31. Dezember 2016 nach Nutzungsart, Kreistypen und Gemeindegrößenklassen				
Tabelle 2.5		Fläche für Gewässer				
Lfd. Nr.	Merkmal	Gewässer	Davon			
			Fließgewässer	Hafenbecken	Stehendes Gewässer	Meer
		(40 000)	(41 000)	(42 000)	(43 000)	(44 000)
		ha				
1	2	3	4	5	6	7
1	Mecklenburg-Vorpommern	132 982	19 861	599	93 473	19 049
Kreistypen						
2	Kreisfreie Großstädte 2)	1 497	1 190	169	134	4
3	Städtische Kreise 3)	-	-	-	-	-
4	Ländliche Kreise mit Verdichtungsansätzen 4)	13 193	1 194	74	11 807	119
5	Dünn besiedelte ländliche Kreise 5)	118 292	17 477	357	81 533	18 925
Gemeindegrößenklassen von ... bis unter ... Einwohnern						
6	Unter 2 000	73 050	11 495	124	49 527	11 905
7	2 000 - 5 000	18 392	3 660	64	14 169	499
8	5 000 - 10 000	16 635	1 875	144	9 542	5 074
9	10 000 - 20 000	5 274	1 218	20	3 998	37
10	20 000 - 50 000	10 250	196	54	9 987	13
11	50 000 - 100 000	7 883	227	24	6 116	1 516
12	100 000 - 200 000	-	-	-	-	-
13	200 000 - 500 000	1 497	1 190	169	134	4
14	500 000 und mehr	-	-	-	-	-

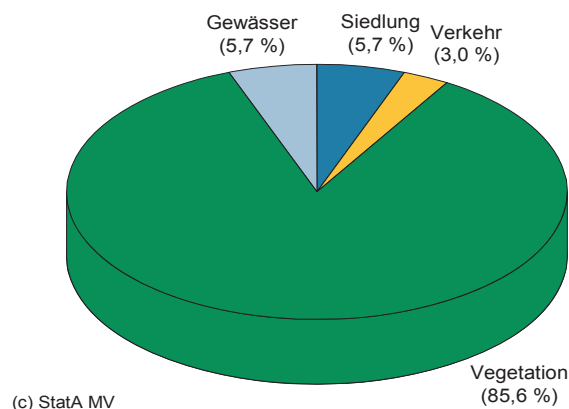
Anteil der Fläche für Gewässer an der Bodenfläche am 31. Dezember 2016



(c) StatA MV

Kapitel 2		Bodenfläche am 31. Dezember 2016 nach Nutzungsart, Kreistypen und Gemeindegrößenklassen					
Tabelle 2.6		Nachrichtlich: Fläche für Siedlung und Verkehr					
Lfd. Nr.	Merkmal	Siedlung und Verkehr	Davon darunter			Verkehr	Und zwar Siedlungs- und Verkehrsfläche 1)
			Siedlung	Bergbau- betrieb	Tagebau, Grube, Steinbruch		
			(10 000)	(14 000)	(15 000)		
ha							
1	2	3	4	5	6	7	8
1	Mecklenburg-Vorpommern	202 441	132 081	1	5 742	70 359	196 698
Kreistypen							
2	Kreisfreie Großstädte 2)	7 434	5 621	-	-	1 812	7 434
3	Städtische Kreise 3)	-	-	-	-	-	-
4	Ländliche Kreise mit Verdichtungsansätzen 4)	24 009	16 566	-	1 088	7 444	22 921
5	Dünn besiedelte ländliche Kreise 5)	170 997	109 894	1	4 654	61 103	166 342
Gemeindegrößenklassen von ... bis unter ... Einwohnern							
6	Unter 2 000	101 140	60 801	0	4 059	40 339	97 081
7	2 000 - 5 000	38 525	26 441	1	994	12 084	37 530
8	5 000 - 10 000	23 106	15 391	-	306	7 715	22 800
9	10 000 - 20 000	13 816	9 599	-	195	4 217	13 620
10	20 000 - 50 000	6 958	5 203	-	41	1 755	6 917
11	50 000 - 100 000	11 463	9 025	-	147	2 437	11 316
12	100 000 - 200 000	-	-	-	-	-	-
13	200 000 - 500 000	7 434	5 621	-	-	1 812	7 434
14	500 000 und mehr	-	-	-	-	-	-

Bodenfläche am 31. Dezember 2016 nach Nutzungsarten



Kapitel 3			Bodenfläche am 31. Dezember 2016 nach Nutzungart und regionaler Gliederung					
Tabelle 3.1			Bodenfläche					
Lfd. Nr.	Schlüssel- nummer	Land Kreis Gemeinde	Bodenfläche	Davon				Nachrichtlich
				Siedlung	Verkehr	Vegetation	Gewässer	Siedlungs- und Ver- kehrsfläche 1)
				(10 000)	(20 000)	(30 000)	(40 000)	
ha								
1	2	3	4	5	6	7	8	9
1	13	Mecklenburg-Vorpommern	2 329 275	132 081	70 359	1 993 852	132 982	196 698
2	13 003	Rostock, Hansestadt	18 136	5 621	1 812	9 206	1 497	7 434
3	13 004	Schwerin, Landeshauptstadt	13 052	3 169	920	5 237	3 726	4 076
4	13 071	Mecklenburgische Seenplatte	549 563	24 393	14 139	461 057	49 973	37 454
5	13 071 001	Alt Schwerin	4 444	95	118	2 321	1 909	213
6	13 071 002	Altenhagen	1 108	49	26	1 019	14	76
7	13 071 003	Altenhof	1 663	61	40	1 555	7	101
8	13 071 004	Altentreptow, Stadt	5 308	379	182	4 613	133	560
9	13 071 005	Ankershagen	2 823	98	64	2 527	135	161
10	13 071 006	Bartow	2 513	75	67	2 352	19	134
11	13 071 007	Basedow	3 554	151	98	3 207	97	196
12	13 071 008	Beggerow	2 982	69	49	2 820	43	115
13	13 071 009	Beseritz	1 109	34	12	1 038	24	46
14	13 071 010	Blankenhof	1 822	73	59	1 659	31	131
15	13 071 011	Blankensee	5 617	232	149	4 671	565	369
16	13 071 012	Blumenholz	4 183	102	120	3 811	150	214
17	13 071 013	Bollewick	2 671	105	53	2 486	27	154
18	13 071 014	Borrentin	4 828	142	96	4 532	58	229
19	13 071 015	Bredenfelde	859	28	18	802	11	44
20	13 071 016	Breesen	2 464	87	38	2 312	27	125
21	13 071 017	Breest	948	26	58	842	22	79
22	13 071 018	Briggow	1 438	38	29	1 358	13	64
23	13 071 019	Brunn	4 777	158	121	4 409	88	279
24	13 071 020	Buchholz	1 541	26	22	1 408	85	48
25	13 071 021	Burg Stargard, Stadt	7 661	488	207	6 731	235	676
26	13 071 022	Burow	1 734	168	52	1 488	26	204
27	13 071 023	Bütow	2 645	100	65	2 375	104	154
28	13 071 025	Carpin	6 411	100	155	5 784	372	253
29	13 071 026	Cölpin	2 124	98	46	1 947	33	144
30	13 071 027	Dargun, Stadt	11 801	400	228	10 935	237	611
31	13 071 028	Datzetal	4 123	180	84	3 796	62	239
32	13 071 029	Demmin, Hansestadt	8 206	762	284	6 920	240	1 006
33	13 071 030	Duckow	1 421	31	25	1 343	21	55
34	13 071 032	Faulenrost	3 376	79	58	3 151	88	135
35	13 071 033	Feldberger Seenlandschaft	20 116	554	380	17 150	2 032	912
36	13 071 034	Fincken	3 495	115	79	3 248	54	193
37	13 071 035	Friedland, Stadt	13 266	812	357	11 828	269	1 120
38	13 071 036	Fünfseen	5 178	160	135	4 728	154	294
39	13 071 037	Galenbeck	9 354	259	183	8 038	874	424
40	13 071 038	Genzkow	912	22	18	854	18	39
41	13 071 039	Gielow	2 355	107	65	2 147	37	158
42	13 071 041	Gnevkow	1 716	47	38	1 616	16	85
43	13 071 042	Godendorf	1 393	39	40	1 181	133	78
44	13 071 043	Göhren-Lebbin	3 224	148	64	2 575	436	212
45	13 071 044	Golchen	2 364	128	44	2 168	23	172
46	13 071 045	Gotthun	1 002	49	19	788	146	68
47	13 071 046	Grabow-Below	1 363	35	41	1 276	11	76
48	13 071 047	Grabowhöfe	4 309	186	207	3 810	105	389
49	13 071 048	Grammentin	1 719	46	33	1 632	8	79
50	13 071 049	Grapzow	1 504	61	41	1 385	17	102
51	13 071 050	Grischow	1 122	46	46	1 011	19	90
52	13 071 053	Groß Kelle	668	20	7	615	26	27
53	13 071 054	Groß Miltzow	4 867	168	148	4 476	76	314
54	13 071 055	Groß Nemerow	2 102	148	60	1 834	59	208

Kapitel 3			Bodenfläche am 31. Dezember 2016 nach Nutzungart und regionaler Gliederung					
Tabelle 3.1			Bodenfläche					
Lfd. Nr.	Schlüssel- nummer	Land Kreis Gemeinde	Bodenfläche	Davon				Nachrichtlich
				Siedlung	Verkehr	Vegetation	Gewässer	Siedlungs- und Ver- kehrsfläche 1)
				(10 000)	(20 000)	(30 000)	(40 000)	
ha								
1	2	3	4	5	6	7	8	9
55	13 071 056	Groß Plasten	1 748	84	48	1 575	41	132
56	13 071 057	Groß Teetzleben	2 176	91	56	1 976	54	130
57	13 071 058	Grünow	2 322	39	50	2 157	76	89
58	13 071 059	Gültz	2 369	91	62	2 189	28	152
59	13 071 060	Gülzow	1 219	33	19	1 154	13	44
60	13 071 063	Hohen Wangelin	4 397	170	145	3 793	289	314
61	13 071 064	Hohenbollentin	655	18	13	613	10	31
62	13 071 065	Hohenmocker	2 702	82	64	2 521	35	145
63	13 071 066	Hohenzieritz	2 054	61	47	1 886	60	107
64	13 071 067	Holldorf	1 566	64	31	1 455	17	95
65	13 071 068	Ivenack	3 964	111	94	3 628	132	202
66	13 071 069	Jabel	8 002	176	221	5 263	2 342	385
67	13 071 070	Jürgenstorf	2 237	105	50	2 044	38	152
68	13 071 071	Kargow	6 940	370	123	5 638	808	490
69	13 071 072	Kentzlin	1 180	156	21	992	11	176
70	13 071 073	Kieve	1 552	24	25	1 375	128	49
71	13 071 074	Kittendorf	2 117	54	46	1 988	29	100
72	13 071 075	Klein Vielen	4 563	72	114	4 137	240	185
73	13 071 076	Kletzin	2 729	103	54	2 529	43	144
74	13 071 077	Klink	2 504	101	40	1 327	1 036	140
75	13 071 078	Klocksinn	2 382	121	61	2 038	163	120
76	13 071 079	Knorrendorf	2 865	75	54	2 599	138	128
77	13 071 080	Kratzeburg	5 551	66	132	4 765	588	197
78	13 071 081	Kriesow	1 975	43	37	1 840	55	80
79	13 071 083	Kublank	1 349	43	44	1 251	11	87
80	13 071 084	Kummerow	5 772	93	58	2 430	3 191	151
81	13 071 087	Lärz	4 314	116	258	3 283	657	373
82	13 071 088	Leizen	2 764	85	86	2 508	84	168
83	13 071 089	Lindenberg	1 308	36	25	1 217	32	58
84	13 071 090	Lindetal	5 633	175	86	5 267	105	254
85	13 071 091	Ludorf	4 852	67	35	1 621	3 130	101
86	13 071 092	Malchin, Stadt	9 500	519	302	7 674	1 005	813
87	13 071 093	Malchow, Stadt	4 471	401	186	3 152	732	585
88	13 071 095	Massow	1 742	37	32	1 537	136	69
89	13 071 096	Meesiger	897	52	17	822	6	68
90	13 071 097	Melz	1 804	51	31	1 677	44	82
91	13 071 099	Mirow, Stadt	15 830	435	360	13 132	1 903	785
92	13 071 100	Möllenbeck	3 632	107	76	3 321	128	182
93	13 071 101	Möllenhagen	5 005	318	117	4 481	89	368
94	13 071 102	Mölln	2 973	78	58	2 730	107	133
95	13 071 103	Moltzow	4 671	165	95	4 264	147	257
96	13 071 104	Neddemin	1 253	77	37	1 110	30	83
97	13 071 105	Neetzka	1 357	37	39	1 226	55	76
98	13 071 107	Neubrandenburg, Stadt	8 611	2 521	567	3 170	2 352	2 976
99	13 071 108	Neuenkirchen	2 307	100	82	2 075	50	179
100	13 071 109	Neukalen, Stadt	4 797	200	131	4 217	249	285
101	13 071 110	Neustrelitz, Stadt	13 986	983	556	10 911	1 536	1 517
102	13 071 111	Neverin	1 332	82	69	1 139	42	150
103	13 071 112	Nossendorf	3 513	98	67	3 268	81	165
104	13 071 113	Nossentiner Hütte	4 025	71	141	3 782	30	213
105	13 071 114	Penkow	935	34	21	869	11	55
106	13 071 115	Penzlin, Stadt	11 556	508	255	10 390	403	759
107	13 071 116	Petersdorf	786	22	14	736	13	34
108	13 071 117	Pragsdorf	1 432	60	31	1 314	27	91
109	13 071 118	Priborn	1 541	54	24	1 153	311	78
110	13 071 119	Priepert	2 258	33	28	1 544	653	60

Kapitel 3			Bodenfläche am 31. Dezember 2016 nach Nutzungart und regionaler Gliederung					
Tabelle 3.1			Bodenfläche					
Lfd. Nr.	Schlüsselnummer	Land Kreis Gemeinde	Bodenfläche	Davon				Nachrichtlich
				Siedlung	Verkehr	Vegetation	Gewässer	Siedlungs- und Ver- kehrsfläche 1)
				(10 000)	(20 000)	(30 000)	(40 000)	
ha								
1	2	3	4	5	6	7	8	9
111	13 071 120	Pripsleben	1 011	35	20	947	10	53
112	13 071 122	Rechlin	7 769	805	237	5 791	936	1 032
113	13 071 123	Ritzerow	2 209	43	50	2 089	26	92
114	13 071 124	Röbel/Müritz, Stadt	3 069	285	98	2 652	34	383
115	13 071 125	Röckwitz	1 490	44	23	1 400	22	61
116	13 071 127	Rosenow	3 165	180	68	2 850	67	247
117	13 071 128	Sarow	3 375	107	60	3 155	53	155
118	13 071 130	Schönbeck	2 447	63	49	2 309	25	108
119	13 071 131	Schönfeld	1 621	53	32	1 496	40	79
120	13 071 132	Schönhausen	1 875	45	49	1 730	51	93
121	13 071 133	Schwarz	2 642	96	55	2 236	255	144
122	13 071 135	Siedenbollentin	1 882	64	45	1 731	41	107
123	13 071 136	Siedenbrünzow	2 759	116	68	2 524	52	166
124	13 071 137	Sietow	1 887	75	39	1 470	303	114
125	13 071 138	Silz	1 069	70	34	885	81	104
126	13 071 139	Sommersdorf	875	48	23	791	13	70
127	13 071 140	Sponholz	2 696	148	80	2 438	30	213
128	13 071 141	Staven	1 472	73	48	1 322	29	120
129	13 071 142	Stavenhagen, Reuterstadt, Stadt	4 102	500	156	3 384	62	647
130	13 071 143	Stuer	2 155	74	59	2 013	8	129
131	13 071 144	Torgelow am See	1 430	42	25	980	382	67
132	13 071 145	Trollenhagen	1 779	129	319	1 294	38	444
133	13 071 146	Tützpatz	2 166	84	39	2 010	33	110
134	13 071 147	Userin	4 663	109	83	2 885	1 586	190
135	13 071 148	Utzedel	2 598	88	68	2 396	47	138
136	13 071 149	Varchentin	1 738	49	31	1 357	300	79
137	13 071 150	Verchen	1 175	48	29	1 061	37	74
138	13 071 152	Vipperow	2 100	68	40	1 540	452	105
139	13 071 153	Voigtsdorf	762	21	27	700	14	44
140	13 071 154	Vollrathsrue	3 136	109	93	2 893	41	186
141	13 071 155	Walow	1 993	80	45	1 766	101	125
142	13 071 156	Waren (Müritz), Stadt	15 946	1 001	337	6 881	7 727	1 329
143	13 071 157	Warrenzin	2 906	74	65	2 712	55	137
144	13 071 158	Werder	3 021	73	134	2 773	41	207
145	13 071 159	Wesenberg, Stadt	8 964	363	211	7 514	875	573
146	13 071 160	Wildberg	2 257	63	50	2 121	22	113
147	13 071 161	Woggersin	644	43	14	563	24	45
148	13 071 162	Wokuhl-Dabelow	4 628	72	79	3 975	502	151
149	13 071 163	Wolde	2 263	87	37	2 098	41	116
150	13 071 164	Woldegk, Stadt	15 629	477	377	14 389	385	819
151	13 071 165	Wredenhagen	2 825	60	77	2 552	136	136
152	13 071 166	Wulkenzin	2 160	102	68	1 968	22	170
153	13 071 167	Wustrow	4 331	162	77	2 764	1 328	238
154	13 071 168	Zepkow	1 263	34	29	1 164	36	63
155	13 071 169	Zettemin	1 904	36	38	1 771	59	74
156	13 071 170	Zirzow	932	50	18	854	10	60
157	13 071 171	Zislow	1 594	71	38	1 422	63	109
158	13 071 172	Peenehagen	5 467	173	97	5 101	96	264
159	13 071 173	Kuckssee	1 919	61	38	1 639	181	97
160	13 071 174	Schloen-Dratow	3 644	89	91	3 376	89	178
161	13 072	Landkreis Rostock	343 129	20 350	10 999	299 462	12 317	30 511
162	13 072 001	Admannshagen-Bargeshagen	1 577	152	40	1 366	20	191
163	13 072 002	Alt Bukow	1 528	53	38	1 415	23	90
164	13 072 003	Alt Sührkow	2 552	112	49	2 307	84	158
165	13 072 004	Altkalen	4 574	127	88	4 239	120	210

Kapitel 3			Bodenfläche am 31. Dezember 2016 nach Nutzungart und regionaler Gliederung					
Tabelle 3.1			Bodenfläche					
Lfd. Nr.	Schlüsselnummer	Land Kreis Gemeinde	Bodenfläche	Davon				Nachrichtlich
				Siedlung	Verkehr	Vegetation	Gewässer	Siedlungs- und Ver- kehrsfläche 1)
				(10 000)	(20 000)	(30 000)	(40 000)	
ha								
1	2	3	4	5	6	7	8	9
166	13 072 005	Am Salzhaff	1 551	77	34	1 415	25	111
167	13 072 006	Bad Doberan, Stadt	3 285	531	193	2 505	56	723
168	13 072 007	Bartenshagen-Parkentin	1 535	141	42	1 327	26	183
169	13 072 008	Bastorf	2 438	135	73	2 169	61	206
170	13 072 009	Baumgarten	3 918	177	74	3 615	52	198
171	13 072 010	Behren-Lübchin	6 920	201	120	6 453	146	315
172	13 072 011	Benitz	972	39	20	861	52	59
173	13 072 012	Bentwisch	1 482	207	108	1 155	12	315
174	13 072 013	Bernitt	7 384	259	149	6 849	127	398
175	13 072 014	Biendorf	4 100	222	89	3 740	49	309
176	13 072 015	Blankenhagen	2 527	97	61	2 353	16	156
177	13 072 016	Boddin	2 362	65	40	2 226	30	102
178	13 072 017	Börgerende-Rethwisch	1 502	123	33	1 196	150	156
179	13 072 018	Bröbberow	1 439	58	33	1 314	34	91
180	13 072 019	Broderstorf	3 423	270	96	3 008	48	362
181	13 072 020	Bützow, Stadt	3 985	433	186	3 096	270	617
182	13 072 021	Cammin	3 222	97	112	2 959	53	206
183	13 072 022	Carinerland	3 818	132	60	3 552	74	190
184	13 072 023	Dahmen	3 648	110	75	2 872	591	179
185	13 072 024	Dalkendorf	1 534	52	29	1 439	14	81
186	13 072 025	Diekhof	3 331	231	80	2 971	49	287
187	13 072 026	Dobbin-Linstow	6 539	242	279	5 691	327	437
188	13 072 027	Dolgen am See	3 321	122	472	2 592	136	585
189	13 072 028	Dreetz	1 200	35	23	1 048	94	57
190	13 072 029	Dummerstorf	12 028	653	514	10 603	258	1 163
191	13 072 030	Elmenhorst/Lichtenhagen	1 210	188	52	963	7	240
192	13 072 031	Finkenthal	2 025	67	59	1 879	20	123
193	13 072 032	Gelbensande	3 405	89	106	3 187	23	194
194	13 072 033	Glasewitz	1 559	55	70	1 394	40	123
195	13 072 034	Gnewitz	1 009	26	19	946	18	45
196	13 072 035	Gnoiien, Stadt	4 111	373	105	3 582	51	454
197	13 072 036	Graal-Müritz	824	188	50	568	19	238
198	13 072 037	Grammow	1 627	47	64	1 479	37	110
199	13 072 038	Groß Roge	2 437	111	54	2 212	60	136
200	13 072 039	Groß Schwiesow	1 265	41	40	1 137	47	78
201	13 072 040	Groß Wokern	2 193	112	73	1 981	27	181
202	13 072 041	Groß Wüstenfelde	2 662	101	65	2 459	37	162
203	13 072 042	Gülzow-Prüzen	5 834	255	118	4 878	583	363
204	13 072 043	Güstrow, Stadt	7 109	1 686	455	4 230	738	2 133
205	13 072 044	Gutow	2 345	97	58	2 141	50	151
206	13 072 045	Hohen Demzin	2 405	61	58	2 237	49	118
207	13 072 046	Hohen Sprenz	2 254	69	104	1 788	294	172
208	13 072 047	Hohenfelde	951	59	28	841	23	87
209	13 072 048	Hoppenrade	2 879	101	80	2 627	70	178
210	13 072 049	Jördenstorf	2 768	117	53	2 546	52	166
211	13 072 050	Jürgenshagen	4 251	173	122	3 764	193	276
212	13 072 051	Kassow	1 442	53	54	1 297	37	106
213	13 072 052	Kirch Mulsow	1 451	42	29	1 335	45	70
214	13 072 053	Klein Belitz	3 914	130	63	3 660	62	187
215	13 072 054	Klein Kussewitz	1 443	65	30	1 337	11	95
216	13 072 055	Klein Upahl	790	24	21	725	21	44
217	13 072 056	Krakow am See, Stadt	8 737	367	231	6 433	1 705	557
218	13 072 057	Kritzmow	1 493	187	84	1 200	22	269
219	13 072 058	Kröpelin, Stadt	6 754	373	192	6 090	99	542
220	13 072 059	Kuchelmiß	3 746	146	128	3 306	165	269
221	13 072 060	Kühlungsborn, Stadt	1 617	359	111	1 113	34	470

Kapitel 3			Bodenfläche am 31. Dezember 2016 nach Nutzungart und regionaler Gliederung					
Tabelle 3.1			Bodenfläche					
Lfd. Nr.	Schlüsselnummer	Land Kreis Gemeinde	Bodenfläche	Davon				Nachrichtlich
				Siedlung	Verkehr	Vegetation	Gewässer	Siedlungs- und Ver- kehrsfläche 1)
				(10 000)	(20 000)	(30 000)	(40 000)	
ha								
1	2	3	4	5	6	7	8	9
222	13 072 061	Kuhs	1 375	55	40	1 261	19	94
223	13 072 062	Laage, Stadt	8 160	566	764	6 697	133	1 313
224	13 072 063	Lalendorf	13 912	702	453	11 920	838	1 036
225	13 072 064	Lambrechtshagen	1 355	161	49	1 128	16	210
226	13 072 066	Lelkendorf	2 988	86	54	2 774	74	137
227	13 072 067	Lohmen	3 469	147	68	3 007	246	198
228	13 072 068	Lühburg	1 737	61	38	1 614	24	93
229	13 072 069	Lüssow	1 666	97	56	1 478	35	151
230	13 072 071	Mistorf	2 427	79	70	2 233	45	148
231	13 072 072	Mönchhagen	1 074	75	38	954	7	113
232	13 072 073	Mühl Rosin	2 427	86	80	2 220	40	158
233	13 072 074	Neubukow, Stadt	2 512	201	89	2 180	42	290
234	13 072 075	Nienhagen	588	85	23	474	6	109
235	13 072 076	Nustrow	693	16	18	651	8	33
236	13 072 077	Papendorf	2 264	154	90	1 916	103	245
237	13 072 078	Penzin	633	21	13	592	7	34
238	13 072 079	Plaaz	3 433	120	128	3 125	60	228
239	13 072 080	Pölchow	1 256	69	58	1 081	48	123
240	13 072 081	Poppendorf	1 406	180	36	1 173	17	216
241	13 072 082	Prebberede	4 294	141	91	3 886	175	231
242	13 072 083	Reddelich	914	75	32	797	10	107
243	13 072 084	Reimershagen	3 231	88	70	2 965	109	155
244	13 072 085	Rerik, Stadt	3 422	1 218	71	2 100	34	1 288
245	13 072 086	Retschow	1 886	84	49	1 712	41	133
246	13 072 087	Roggentin	962	222	50	680	10	272
247	13 072 088	Rövershagen	2 061	230	158	1 652	21	388
248	13 072 089	Rühn	1 441	70	29	1 179	163	99
249	13 072 090	Rukieten	1 230	38	32	1 145	15	70
250	13 072 091	Sanitz	8 240	542	257	7 254	187	792
251	13 072 092	Sarmstorf	1 099	49	23	1 009	17	72
252	13 072 093	Satow	11 994	564	317	10 884	229	865
253	13 072 094	Schorssow	3 121	78	59	2 726	258	132
254	13 072 095	Schwaan, Stadt	3 828	307	120	3 277	123	427
255	13 072 096	Schwasdorf	2 436	75	35	2 299	26	110
256	13 072 097	Selpin	3 310	87	113	3 052	59	192
257	13 072 098	Stäbelow	1 512	108	59	1 323	23	157
258	13 072 099	Steffenshagen	941	49	18	866	7	68
259	13 072 101	Steinhagen	1 014	84	24	897	8	107
260	13 072 102	Stubbendorf	964	24	12	914	14	35
261	13 072 103	Sukow-Levitzow	2 023	66	38	1 887	32	101
262	13 072 104	Tarnow	4 086	141	102	3 782	61	227
263	13 072 105	Tessin, Stadt	2 451	243	87	2 081	41	328
264	13 072 106	Teterow, Stadt	4 707	530	210	3 515	452	735
265	13 072 107	Thelkow	2 586	68	82	2 368	69	148
266	13 072 108	Thulendorf	1 072	54	21	989	8	75
267	13 072 109	Thürkow	1 473	63	46	1 352	13	107
268	13 072 110	Vorbeck	1 560	60	26	1 399	75	85
269	13 072 111	Walkendorf	2 771	90	43	2 580	57	123
270	13 072 112	Wardow	6 939	301	125	6 382	132	317
271	13 072 113	Warmkenhagen	1 961	72	29	1 830	30	99
272	13 072 114	Warnow	4 218	149	104	3 874	91	250
273	13 072 116	Wiendorf	1 765	78	40	1 579	69	116
274	13 072 117	Wittenbeck	991	140	27	818	6	167
275	13 072 118	Zarnewan	1 524	59	31	1 408	26	87
276	13 072 119	Zehna	2 580	75	51	2 362	91	126
277	13 072 120	Zepelin	2 291	52	58	2 087	95	109

Kapitel 3			Bodenfläche am 31. Dezember 2016 nach Nutzungart und regionaler Gliederung					
Tabelle 3.1			Bodenfläche					
Lfd. Nr.	Schlüssel- nummer	Land Kreis Gemeinde	Bodenfläche	Davon				Nachrichtlich
				Siedlung	Verkehr	Vegetation	Gewässer	Siedlungs- und Ver- kehrsfläche 1)
				(10 000)	(20 000)	(30 000)	(40 000)	
ha								
1	2	3	4	5	6	7	8	9
278	13 072 121	Ziesendorf	2 651	101	111	2 404	35	212
279	13 073	Vorpommern-Rügen	321 446	19 354	9 106	279 623	13 362	27 840
280	13 073 001	Ahrenshagen-Daskow	5 828	366	138	5 250	73	493
281	13 073 002	Ahrenshoop	527	93	28	400	6	121
282	13 073 003	Altefähr	2 058	98	74	1 873	13	172
283	13 073 004	Altenkirchen	2 266	119	59	2 077	10	179
284	13 073 005	Altenpleen	2 006	115	149	1 696	45	264
285	13 073 006	Baabe	226	74	14	130	7	88
286	13 073 007	Bad Sülze, Stadt	2 666	171	81	2 329	85	243
287	13 073 009	Barth, Stadt	4 118	549	174	3 275	120	723
288	13 073 010	Bergen auf Rügen, Stadt	5 149	511	201	4 338	98	713
289	13 073 011	Binz	2 516	275	131	2 097	14	405
290	13 073 012	Born a. Darß	6 303	185	177	5 815	126	359
291	13 073 013	Breege	1 597	100	46	1 441	11	146
292	13 073 014	Buschvitz	1 025	24	24	929	48	48
293	13 073 015	Dettmannsdorf	4 452	169	92	4 136	55	258
294	13 073 016	Deyelsdorf	2 985	92	74	2 761	58	166
295	13 073 017	Dierhagen	2 763	179	94	2 438	52	264
296	13 073 018	Divitz-Spoldershagen	2 756	80	137	2 494	45	217
297	13 073 019	Dranske	2 074	220	67	1 737	50	287
298	13 073 020	Drechow	1 555	55	31	1 457	12	82
299	13 073 021	Dreschvitz	2 264	76	79	2 047	62	155
300	13 073 022	Eixen	5 616	145	113	5 285	73	255
301	13 073 023	Elmenhorst	2 252	88	57	2 079	28	145
302	13 073 024	Franzburg, Stadt	1 520	130	51	1 259	80	180
303	13 073 025	Fuhlendorf	1 718	129	55	1 504	30	184
304	13 073 026	Gager	865	76	23	748	19	97
305	13 073 027	Garz/Rügen, Stadt	6 589	351	117	6 028	94	463
306	13 073 028	Gingst	2 175	99	39	1 993	44	138
307	13 073 029	Glewitz	4 201	113	70	3 945	73	183
308	13 073 030	Glowe	2 229	162	56	1 858	153	218
309	13 073 031	Göhren	742	113	33	542	55	146
310	13 073 032	Grammendorf	3 592	130	81	3 329	52	204
311	13 073 033	Gransebieth	2 334	104	75	2 123	32	176
312	13 073 034	Gremersdorf-Buchholz	5 010	184	77	4 696	53	196
313	13 073 035	Grimmen, Stadt	5 051	686	216	4 056	93	854
314	13 073 036	Groß Kordshagen	1 622	61	29	1 504	29	89
315	13 073 037	Groß Mohrdorf	4 147	95	38	2 721	1 293	133
316	13 073 038	Gustow	2 839	95	58	2 638	47	140
317	13 073 039	Hugoldsdorf	1 423	37	19	1 356	11	55
318	13 073 040	Insel Hiddensee	1 905	100	38	1 450	317	138
319	13 073 041	Jakobsdorf	1 770	68	35	1 645	22	102
320	13 073 042	Karnin	1 266	48	34	1 169	16	67
321	13 073 043	Kenz-Küstrow	1 776	75	38	1 626	37	110
322	13 073 044	Klausdorf	1 178	59	23	1 080	16	80
323	13 073 045	Kluis	2 150	58	42	2 030	21	100
324	13 073 046	Kramerhof	1 798	408	101	1 273	16	505
325	13 073 047	Kummerow	1 158	44	34	1 070	11	78
326	13 073 048	Lancken-Granitz	1 379	51	32	1 286	10	81
327	13 073 049	Lietzow	839	50	133	652	5	182
328	13 073 050	Lindholz	4 002	135	130	3 645	92	259
329	13 073 051	Löbnitz	2 233	118	57	2 032	26	164
330	13 073 052	Lohme	1 380	103	35	1 233	9	122
331	13 073 053	Lüdershagen	1 398	70	26	1 283	18	97
332	13 073 054	Lüssow	1 903	108	44	1 276	475	152

Kapitel 3			Bodenfläche am 31. Dezember 2016 nach Nutzungart und regionaler Gliederung					
Tabelle 3.1			Bodenfläche					
Lfd. Nr.	Schlüsselnummer	Land Kreis Gemeinde	Bodenfläche	Davon				Nachrichtlich
				Siedlung	Verkehr	Vegetation	Gewässer	Siedlungs- und Ver- kehrsfläche 1)
				(10 000)	(20 000)	(30 000)	(40 000)	
ha								
1	2	3	4	5	6	7	8	9
333	13 073 055	Marlow, Stadt	14 052	581	312	12 949	210	872
334	13 073 056	Middelhagen	965	81	21	805	58	102
335	13 073 057	Millienhagen-Oebelitz	2 555	65	53	2 413	24	118
336	13 073 058	Neu Bartelshagen	1 744	65	28	1 626	26	93
337	13 073 059	Neuenkirchen	2 294	85	31	2 164	14	116
338	13 073 060	Niepars	3 605	172	77	3 307	49	246
339	13 073 061	Pantelitz	1 442	77	43	1 308	13	120
340	13 073 062	Papenhagen	2 102	96	44	1 940	22	138
341	13 073 063	Parchtitz	2 510	81	41	2 345	43	122
342	13 073 064	Patzig	806	37	15	742	12	52
343	13 073 065	Poseritz	4 019	182	76	3 690	72	253
344	13 073 066	Preetz	1 423	72	21	1 318	12	92
345	13 073 067	Prerow	1 124	184	51	813	75	232
346	13 073 068	Prohn	1 620	103	32	1 385	101	135
347	13 073 069	Pruchten	822	93	33	674	22	126
348	13 073 070	Putbus, Stadt	6 668	446	168	5 922	132	596
349	13 073 071	Putgarten	1 263	84	34	1 136	9	119
350	13 073 072	Ralswiek	1 653	51	54	1 504	44	105
351	13 073 073	Rambin	3 147	146	60	2 913	28	206
352	13 073 074	Rappin	2 871	76	32	2 207	556	108
353	13 073 075	Ribnitz-Damgarten, Stadt	12 283	1 286	363	7 209	3 425	1 644
354	13 073 076	Richtenberg, Stadt	1 568	104	42	1 348	75	144
355	13 073 077	Saal	4 930	250	102	4 504	74	332
356	13 073 078	Sagard	2 792	233	85	2 438	36	267
357	13 073 079	Samtens	3 250	154	87	2 969	40	225
358	13 073 080	Sassnitz, Stadt	4 714	525	242	3 713	235	734
359	13 073 081	Schaprode	1 976	70	43	1 841	23	113
360	13 073 082	Schlemmin	2 179	59	48	2 050	21	107
361	13 073 083	Sehlen	2 060	103	55	1 882	21	158
362	13 073 084	Sellin	1 440	147	51	1 010	232	198
363	13 073 085	Semlow	3 470	122	73	3 232	43	194
364	13 073 086	Splietsdorf	2 638	90	49	2 461	39	136
365	13 073 087	Steinhagen	3 349	180	104	2 927	137	283
366	13 073 088	Stralsund, Hansestadt	5 414	1 703	515	1 521	1 675	2 198
367	13 073 089	Süderholz	14 955	667	424	13 677	187	1 087
368	13 073 090	Sundhagen	15 977	771	477	14 423	306	1 201
369	13 073 091	Thiessow	238	34	10	191	2	45
370	13 073 092	Trent	3 542	105	59	3 344	35	154
371	13 073 093	Tribsees, Stadt	5 498	268	198	4 897	135	464
372	13 073 094	Trinwillershagen	3 432	175	85	3 100	71	261
373	13 073 095	Ummanz	4 309	135	64	4 026	85	199
374	13 073 096	Velgast	7 192	232	214	6 666	80	446
375	13 073 097	Weitenhagen	1 705	49	33	1 607	16	82
376	13 073 098	Wendisch Baggendorf	2 149	107	63	1 956	22	167
377	13 073 099	Wendorf	1 579	139	60	1 366	14	163
378	13 073 100	Wieck a. Darß	902	102	30	726	43	132
379	13 073 101	Wiek	2 544	117	62	2 344	21	178
380	13 073 102	Wittenhagen	4 698	148	114	4 399	37	259
381	13 073 103	Wustrow	688	85	34	558	11	119
382	13 073 104	Zarrendorf	467	73	14	337	43	87
383	13 073 105	Zingst	5 050	350	143	4 399	158	491
384	13 073 106	Zirkow	2 576	150	60	2 212	155	148
385	13 074	Nordwestmecklenburg	212 712	13 397	6 524	183 324	9 467	18 845
386	13 074 001	Alt Meteln	2 322	129	44	2 124	25	173
387	13 074 002	Bad Kleinen	2 354	247	120	1 924	63	367

Kapitel 3			Bodenfläche am 31. Dezember 2016 nach Nutzungart und regionaler Gliederung					
Tabelle 3.1			Bodenfläche					
Lfd. Nr.	Schlüssel- nummer	Land Kreis Gemeinde	Bodenfläche	Davon				Nachrichtlich
				Siedlung	Verkehr	Vegetation	Gewässer	Siedlungs- und Ver- kehrsfläche 1)
				(10 000)	(20 000)	(30 000)	(40 000)	
ha								
1	2	3	4	5	6	7	8	9
388	13 074 003	Barnekow	1 563	54	53	1 433	22	107
389	13 074 004	Benz	2 279	91	68	2 087	33	150
390	13 074 005	Bernstorf	1 757	61	64	1 601	31	123
391	13 074 006	Bibow	2 321	67	90	1 939	225	156
392	13 074 007	Blowatz	3 031	126	63	2 762	81	185
393	13 074 008	Bobitz	6 564	297	202	5 792	273	485
394	13 074 009	Boiensdorf	1 277	80	27	1 152	19	107
395	13 074 010	Boltenhagen	1 838	227	68	1 496	47	295
396	13 074 012	Brüsewitz	2 993	188	87	2 666	51	276
397	13 074 013	Carlow	3 181	120	67	2 775	218	186
398	13 074 014	Cramonshagen	1 020	59	35	865	62	93
399	13 074 015	Dalberg-Wendelstorf	959	44	21	858	36	65
400	13 074 016	Damshagen	3 857	158	79	3 574	46	233
401	13 074 017	Dassow, Stadt	6 698	371	163	6 041	123	531
402	13 074 018	Dechow	1 514	34	37	1 341	102	67
403	13 074 019	Dorf Mecklenburg	3 006	251	142	2 513	100	391
404	13 074 020	Dragun	2 062	101	42	1 862	57	143
405	13 074 021	Gadebusch, Stadt	4 776	389	183	4 104	100	537
406	13 074 022	Gägelow	2 267	174	71	1 969	52	244
407	13 074 023	Glasin	3 960	238	145	3 512	65	284
408	13 074 024	Gottesgabe	2 221	92	40	2 066	23	129
409	13 074 025	Grambow	1 982	79	50	1 817	36	120
410	13 074 026	Grevesmühlen, Stadt	5 238	542	226	4 236	234	765
411	13 074 027	Grieben	629	24	31	566	8	55
412	13 074 028	Groß Molzahn	631	45	11	569	6	56
413	13 074 029	Groß Siemz	1 482	48	45	1 366	23	93
414	13 074 030	Groß Stieten	654	78	14	552	10	88
415	13 074 031	Hohen Viecheln	1 872	75	47	1 173	577	120
416	13 074 032	Hohenkirchen	4 109	283	86	3 682	59	367
417	13 074 033	Holdorf	1 357	42	34	1 261	20	75
418	13 074 034	Hornstorf	1 490	134	81	1 263	11	215
419	13 074 035	Insel Poel	3 634	264	87	3 138	145	351
420	13 074 036	Jesendorf	2 125	89	75	1 873	88	142
421	13 074 037	Kalkhorst	5 200	242	92	4 825	41	329
422	13 074 038	Klein Trebbow	2 538	73	71	2 293	101	142
423	13 074 039	Klützt, Stadt	4 441	255	113	4 013	61	363
424	13 074 040	Kneese	1 587	43	35	1 340	169	74
425	13 074 042	Königsfeld	3 274	151	68	3 025	31	198
426	13 074 043	Krembz	3 916	116	88	3 657	55	203
427	13 074 044	Krusenhagen	1 125	47	33	1 020	25	80
428	13 074 045	Lockwisch	1 397	55	37	1 282	23	89
429	13 074 046	Lübberstorf	1 311	28	24	1 243	16	48
430	13 074 047	Lübow	3 535	238	150	3 067	79	325
431	13 074 048	Lübstorf	4 387	113	55	1 060	3 159	169
432	13 074 049	Lüdersdorf	5 476	311	216	4 871	78	520
433	13 074 050	Lützwow	2 489	166	91	2 205	27	257
434	13 074 052	Menzendorf	984	30	36	875	44	65
435	13 074 053	Metelsdorf	821	47	35	714	25	82
436	13 074 054	Mühlen Eichsen	2 371	100	50	2 173	48	149
437	13 074 056	Neuburg	4 410	247	117	3 973	72	360
438	13 074 057	Neukloster, Stadt	2 751	268	123	2 056	304	342
439	13 074 058	Niendorf	1 154	41	38	1 051	23	78
440	13 074 060	Passee	1 620	86	35	1 470	30	101
441	13 074 061	Perlin	1 346	63	33	1 203	47	96
442	13 074 062	Pingelshagen	208	24	7	175	1	32
443	13 074 063	Plüschow	1 990	109	77	1 776	29	144

Kapitel 3			Bodenfläche am 31. Dezember 2016 nach Nutzungart und regionaler Gliederung					
Tabelle 3.1			Bodenfläche					
Lfd. Nr.	Schlüsselnummer	Land Kreis Gemeinde	Bodenfläche	Davon				Nachrichtlich
				Siedlung	Verkehr	Vegetation	Gewässer	Siedlungs- und Ver- kehrsfläche 1)
				(10 000)	(20 000)	(30 000)	(40 000)	
ha								
1	2	3	4	5	6	7	8	9
444	13 074 064	Pokrent	1 566	132	32	1 385	17	92
445	13 074 065	Rehna, Stadt	4 459	256	144	3 991	67	398
446	13 074 066	Rieps	1 232	40	31	1 155	6	71
447	13 074 067	Roduchelstorf	993	34	36	908	16	70
448	13 074 068	Roggendorf	3 125	234	78	2 743	71	191
449	13 074 069	Roggenstorf	2 001	151	44	1 789	18	116
450	13 074 070	Rögnitz	1 143	35	23	1 068	18	57
451	13 074 071	Rüting	1 516	55	35	1 411	15	90
452	13 074 072	Schildetal	1 938	86	51	1 765	37	136
453	13 074 073	Schlagsdorf	2 045	92	55	1 701	197	147
454	13 074 074	Schönberg, Stadt	3 821	294	181	3 259	88	470
455	13 074 075	Seehof	435	66	13	355	1	79
456	13 074 076	Selmsdorf	3 681	382	107	3 147	45	471
457	13 074 077	Testorf-Steinfort	2 386	89	56	2 208	34	144
458	13 074 078	Thandorf	909	27	21	859	2	48
459	13 074 079	Upahl	2 836	207	113	2 482	34	316
460	13 074 080	Utecht	1 109	29	25	1 050	5	54
461	13 074 081	Veelböken	3 262	111	66	3 055	30	177
462	13 074 082	Ventschow	1 363	109	52	1 141	60	125
463	13 074 084	Warin, Stadt	4 445	310	126	3 369	640	386
464	13 074 085	Warnow	1 607	78	37	1 470	22	114
465	13 074 087	Wismar, Hansestadt	4 172	1 533	407	1 983	249	1 938
466	13 074 088	Zickhusen	1 249	98	35	1 083	34	86
467	13 074 089	Zierow	1 011	81	25	890	14	106
468	13 074 090	Zurow	4 081	359	187	3 478	56	373
469	13 074 091	Züsow	1 953	56	37	1 843	17	92
470	13 074 092	Wedendorfersee	2 492	103	63	2 269	58	160
471	13 074 093	Stepenitztal	4 525	194	124	4 153	54	317
472	13 075	Vorpommern-Greifswald	394 558	23 116	11 902	334 829	24 711	34 267
473	13 075 001	Ahlbeck	1 876	97	47	1 699	34	144
474	13 075 002	Alt Tellin	2 439	90	49	2 258	41	109
475	13 075 003	Altwarp	3 275	81	20	1 182	1 992	102
476	13 075 004	Altwigshagen	2 868	94	73	2 620	80	167
477	13 075 005	Anklam, Stadt	5 668	710	398	4 315	245	1 107
478	13 075 006	Bandelin	1 719	84	142	1 471	22	227
479	13 075 007	Bargischow	2 178	68	44	1 926	140	100
480	13 075 008	Behrenhoff	2 448	104	46	2 276	22	142
481	13 075 009	Bentzin	3 887	149	78	3 542	117	214
482	13 075 010	Benz	2 460	144	79	2 203	34	200
483	13 075 011	Bergholz	2 176	66	53	2 025	31	103
484	13 075 012	Blankensee	3 422	84	85	3 121	131	169
485	13 075 013	Blesewitz	1 264	38	28	1 183	15	66
486	13 075 015	Boldekow	4 852	175	96	4 195	386	226
487	13 075 016	Boock	1 289	65	35	1 181	7	100
488	13 075 017	Brietzig	1 057	36	29	977	15	64
489	13 075 018	Brünzow	1 616	102	60	1 440	13	160
490	13 075 020	Bugewitz	5 716	60	84	3 919	1 652	135
491	13 075 021	Buggenhagen	2 711	53	50	2 496	111	103
492	13 075 022	Butzow	1 285	54	24	1 191	16	78
493	13 075 023	Daberkow	1 538	59	45	1 414	19	104
494	13 075 025	Dargelin	1 572	67	43	1 424	37	111
495	13 075 026	Dargen	2 824	84	92	2 487	161	173
496	13 075 027	Dersekow	2 626	118	84	2 406	18	201
497	13 075 028	Diedrichshagen	1 735	47	64	1 608	16	109
498	13 075 029	Ducherow	7 753	293	210	7 122	127	494

Kapitel 3			Bodenfläche am 31. Dezember 2016 nach Nutzungart und regionaler Gliederung					
Tabelle 3.1			Bodenfläche					
Lfd. Nr.	Schlüsselnummer	Land Kreis Gemeinde	Bodenfläche	Davon				Nachrichtlich
				Siedlung	Verkehr	Vegetation	Gewässer	Siedlungs- und Ver- kehrsfläche 1)
				(10 000)	(20 000)	(30 000)	(40 000)	
ha								
1	2	3	4	5	6	7	8	9
499	13 075 031	Eggesin, Stadt	8 823	1 709	130	6 905	79	1 839
500	13 075 032	Fahrenwalde	2 611	68	59	2 448	36	126
501	13 075 033	Ferdinandshof	4 737	294	138	4 202	103	392
502	13 075 034	Garz	1 011	44	121	844	2	163
503	13 075 035	Glasow	1 559	36	35	1 462	27	70
504	13 075 036	Görmin	3 519	105	96	3 282	36	199
505	13 075 037	Grambin	1 839	39	13	305	1 482	53
506	13 075 038	Grambow	3 531	124	101	3 221	85	219
507	13 075 039	Greifswald, Hansestadt	5 081	1 633	435	2 884	129	2 067
508	13 075 040	Gribow	826	35	17	765	9	52
509	13 075 041	Groß Kiesow	4 774	205	108	4 414	47	301
510	13 075 042	Groß Luckow	897	39	29	823	6	68
511	13 075 043	Groß Polzin	2 957	100	53	2 730	74	152
512	13 075 044	Gützkow, Stadt	5 765	280	149	5 130	205	399
513	13 075 045	Hammer a.d. Uecker	2 162	184	60	1 884	35	243
514	13 075 046	Hanshagen	986	60	30	885	12	89
515	13 075 048	Heinrichswalde	1 432	62	36	1 296	38	98
516	13 075 049	Heringsdorf	3 782	453	197	2 403	728	647
517	13 075 050	Hinrichshagen	1 004	53	40	900	12	92
518	13 075 051	Hintersee	4 460	66	127	4 152	114	193
519	13 075 053	Iven	1 574	28	31	1 499	16	60
520	13 075 054	Jarmen, Stadt	3 071	246	129	2 624	72	362
521	13 075 055	Jatznick	6 224	343	189	5 611	80	490
522	13 075 056	Kamminke	295	32	10	247	5	42
523	13 075 057	Karlsburg	2 872	120	91	2 640	22	207
524	13 075 058	Karlshagen	503	166	31	300	6	197
525	13 075 059	Katzow	2 623	75	49	2 469	29	124
526	13 075 060	Kemnitz	1 934	123	64	1 727	19	187
527	13 075 061	Klein Bünzow	3 468	136	87	3 226	19	219
528	13 075 063	Koblentz	2 298	54	42	2 023	178	97
529	13 075 065	Korswandt	1 289	42	32	1 141	74	74
530	13 075 066	Koserow	605	115	49	408	33	164
531	13 075 067	Krackow	4 418	162	103	3 948	205	264
532	13 075 068	Krien	2 194	103	50	2 022	19	152
533	13 075 069	Kröslin	2 240	154	55	1 909	123	204
534	13 075 070	Kruckow	3 554	106	66	3 354	28	163
535	13 075 071	Krugsdorf	834	85	25	668	57	76
536	13 075 072	Krummin	1 063	31	20	992	21	50
537	13 075 073	Krusenfelde	1 256	35	21	1 191	9	54
538	13 075 074	Lassan, Stadt	2 818	129	66	2 557	67	192
539	13 075 075	Leopoldshagen	1 957	68	53	1 822	15	120
540	13 075 076	Levenhagen	1 328	63	44	1 207	15	106
541	13 075 078	Liepgarten	3 289	82	75	3 055	78	154
542	13 075 079	Löcknitz	2 281	236	97	1 873	74	316
543	13 075 080	Loddin	612	96	35	444	36	131
544	13 075 081	Loissin	1 548	92	35	1 402	19	127
545	13 075 082	Loitz, Stadt	8 990	368	254	8 126	243	615
546	13 075 083	Lubmin	1 384	279	71	952	81	350
547	13 075 084	Lübs	3 020	88	82	2 804	46	170
548	13 075 085	Luckow	3 733	98	115	3 109	411	210
549	13 075 086	Lühmannsdorf	566	61	20	481	4	73
550	13 075 087	Lütow	1 634	74	39	1 505	16	111
551	13 075 088	Medow	2 899	106	58	2 669	65	165
552	13 075 089	Meiersberg	1 016	40	28	942	7	68
553	13 075 090	Mellenthin	1 924	78	67	1 769	10	143
554	13 075 091	Mesekenhagen	2 552	119	69	2 332	32	179

Kapitel 3			Bodenfläche am 31. Dezember 2016 nach Nutzungart und regionaler Gliederung					
Tabelle 3.1			Bodenfläche					
Lfd. Nr.	Schlüsselnummer	Land Kreis Gemeinde	Bodenfläche	Davon				Nachrichtlich
				Siedlung	Verkehr	Vegetation	Gewässer	Siedlungs- und Ver- kehrsfläche 1)
				(10 000)	(20 000)	(30 000)	(40 000)	
ha								
1	2	3	4	5	6	7	8	9
555	13 075 092	Mölschow	1 545	95	48	1 368	33	127
556	13 075 093	Mönkebude	3 499	60	53	2 396	990	113
557	13 075 094	Murchin	4 673	206	98	4 167	203	295
558	13 075 095	Nadrensee	2 074	86	81	1 846	61	152
559	13 075 097	Neu Boltenhagen	2 452	97	47	2 285	24	143
560	13 075 098	Neu Kosenow	2 502	78	57	2 339	28	135
561	13 075 101	Neuenkirchen	1 570	47	32	1 464	27	76
562	13 075 102	Neuenkirchen	2 341	148	61	1 830	303	206
563	13 075 103	Nieden	651	27	15	602	7	36
564	13 075 104	Papendorf	1 042	45	62	924	11	96
565	13 075 105	Pasewalk, Stadt	5 521	642	329	4 482	69	969
566	13 075 106	Peenemünde	2 574	159	331	1 968	116	491
567	13 075 107	Penkun, Stadt	7 888	302	255	6 982	350	504
568	13 075 108	Plöwen	1 520	60	40	1 385	35	100
569	13 075 109	Polzow	851	27	22	789	13	48
570	13 075 110	Postlow	1 475	58	31	1 366	21	88
571	13 075 111	Pudagla	1 332	79	28	685	541	78
572	13 075 113	Ramin	4 697	113	141	4 392	51	254
573	13 075 114	Rankwitz	3 091	110	88	2 849	42	190
574	13 075 115	Rollwitz	3 560	131	104	3 261	64	235
575	13 075 116	Rossin	1 263	29	30	1 185	19	59
576	13 075 117	Rossow	2 315	65	61	2 146	42	124
577	13 075 118	Rothemühl	3 075	59	90	2 916	10	149
578	13 075 119	Rothenklempenow	5 839	118	134	5 432	155	251
579	13 075 120	Rubenow	3 540	207	86	3 220	27	293
580	13 075 121	Rubkow	3 503	122	80	3 269	32	202
581	13 075 122	Sarnow	2 332	124	51	2 127	30	123
582	13 075 123	Sassen-Trantow	4 535	143	86	4 170	135	220
583	13 075 124	Sauzin	665	57	11	587	9	53
584	13 075 125	Schmatzin	1 771	69	30	1 654	19	97
585	13 075 126	Schönwalde	2 103	69	55	1 938	41	121
586	13 075 127	Spantekow	7 084	234	139	6 637	73	371
587	13 075 128	Stolpe an der Peene	1 767	65	31	1 613	58	96
588	13 075 129	Stolpe auf Usedom	1 500	50	55	1 378	17	103
589	13 075 130	Strasburg (Uckermark), Stadt	8 747	494	244	7 807	202	729
590	13 075 131	Torgelow, Stadt	7 219	1 777	224	5 144	75	1 999
591	13 075 133	Trassenheide	653	116	38	499	1	153
592	13 075 134	Tutow	605	214	307	77	6	522
593	13 075 135	Ückeritz	1 369	81	60	1 193	35	141
594	13 075 136	Ueckermünde, Stadt	8 587	575	186	2 656	5 170	759
595	13 075 137	Usedom, Stadt	3 898	182	138	3 495	84	313
596	13 075 138	Viereck	5 485	561	149	4 733	42	710
597	13 075 139	Vogelsang-Warsin	6 337	65	41	2 298	3 934	106
598	13 075 140	Völschow	2 172	61	97	2 000	15	156
599	13 075 141	Wackerow	3 179	88	109	2 939	42	197
600	13 075 142	Weitenhagen	2 108	156	84	1 850	17	231
601	13 075 143	Wilhelmsburg	4 720	162	135	4 316	107	297
602	13 075 144	Wolgast, Stadt	6 175	649	240	5 248	37	882
603	13 075 145	Wrangelsburg	1 529	38	36	1 429	26	71
604	13 075 146	Wusterhusen	1 917	123	40	1 736	18	160
605	13 075 147	Zemitz	3 096	113	61	2 891	30	173
606	13 075 148	Zempin	332	78	23	223	8	101
607	13 075 149	Zerrenthin	1 442	52	35	1 330	25	78
608	13 075 150	Ziethen	1 839	74	60	1 648	56	134
609	13 075 151	Zinnowitz	889	231	66	583	10	295
610	13 075 152	Zirchow	953	69	115	749	19	183

Kapitel 3			Bodenfläche am 31. Dezember 2016 nach Nutzungart und regionaler Gliederung					
Tabelle 3.1			Bodenfläche					
Lfd. Nr.	Schlüssel- nummer	Land Kreis Gemeinde	Bodenfläche	Davon				Nachrichtlich
				Siedlung	Verkehr	Vegetation	Gewässer	Siedlungs- und Ver- kehrsfläche 1)
				(10 000)	(20 000)	(30 000)	(40 000)	
ha								
1	2	3	4	5	6	7	8	9
611	13 075 154	Züssow	2 964	183	93	2 667	21	274
612	13 075 155	Neetzow-Liepen	4 322	142	78	4 002	101	217
613	13 076	Ludwigslust-Parchim	476 678	22 681	14 956	421 113	17 929	36 271
614	13 076 001	Alt Krenzlin	3 790	106	110	3 532	42	216
615	13 076 002	Alt Zachun	843	37	26	771	8	63
616	13 076 003	Balow	1 283	49	25	1 183	26	72
617	13 076 004	Bandenitz	1 743	63	70	1 588	23	131
618	13 076 005	Banzkow	5 259	271	140	4 761	87	411
619	13 076 006	Barkhagen	3 039	88	57	2 855	39	143
620	13 076 007	Barnin	1 701	68	43	1 301	289	106
621	13 076 008	Belsch	2 259	72	94	2 074	19	165
622	13 076 009	Bengerstorf	3 295	80	88	3 094	33	163
623	13 076 010	Besitz	2 226	46	73	2 048	59	119
624	13 076 011	Blankenberg	2 142	69	86	1 897	90	138
625	13 076 012	Blievenstorf	2 160	47	96	1 972	45	143
626	13 076 013	Bobzin	609	34	28	541	6	62
627	13 076 014	Boizenburg/ Elbe, Stadt	4 743	549	249	3 654	291	778
628	13 076 015	Borkow	2 808	73	79	2 230	427	149
629	13 076 016	Brahlstorf	2 196	115	82	1 965	34	185
630	13 076 017	Brenz	1 252	111	46	1 068	27	156
631	13 076 018	Bresegard bei Eldena	1 110	47	37	1 009	18	81
632	13 076 019	Bresegard bei Picher	1 658	77	41	1 526	14	104
633	13 076 020	Brüel, Stadt	2 721	254	85	2 238	144	321
634	13 076 021	Brunow	2 140	76	48	1 981	35	123
635	13 076 023	Bülow	2 386	58	43	2 254	30	100
636	13 076 024	Cambs	2 078	62	60	1 637	319	122
637	13 076 025	Crivitz, Stadt	7 587	404	246	6 779	158	648
638	13 076 026	Dabel	2 477	203	94	2 037	143	296
639	13 076 027	Dambeck	1 739	64	36	1 600	39	100
640	13 076 029	Demen	4 681	260	98	4 260	64	354
641	13 076 030	Dersenow	2 251	91	73	2 068	20	146
642	13 076 032	Dobbertin	5 925	186	141	5 192	407	306
643	13 076 033	Dobin am See	3 503	184	111	3 099	109	293
644	13 076 034	Dömitz, Stadt	6 057	319	233	5 171	334	532
645	13 076 035	Domsühl	4 025	230	117	3 649	29	278
646	13 076 036	Dümmer	3 152	141	74	2 774	163	214
647	13 076 037	Eldena	3 421	166	127	3 027	101	292
648	13 076 038	Friedrichsruhe	3 467	135	97	3 159	77	230
649	13 076 039	Gallin	2 271	165	81	2 005	20	246
650	13 076 040	Gallin-Kuppentin	2 972	106	63	2 608	195	166
651	13 076 041	Gammelin	1 564	50	47	1 451	16	96
652	13 076 043	Gischow	1 696	46	32	1 533	85	75
653	13 076 044	Gneven	1 041	72	19	910	40	90
654	13 076 046	Göhlen	1 409	54	46	1 276	32	100
655	13 076 048	Goldberg, Stadt	6 472	355	171	4 966	980	525
656	13 076 049	Gorlosen	5 322	106	141	5 025	50	241
657	13 076 050	Grabow, Stadt	7 227	396	305	6 405	121	689
658	13 076 051	Granzin	2 280	82	41	2 117	39	119
659	13 076 053	Grebs-Niendorf	3 127	102	102	2 865	57	204
660	13 076 054	Gresse	2 108	84	63	1 936	26	142
661	13 076 055	Greven	4 009	113	97	3 765	34	207
662	13 076 056	Groß Godems	1 541	37	60	1 435	10	93
663	13 076 057	Groß Krams	1 040	17	30	980	13	47
664	13 076 058	Groß Laasch	2 742	81	109	2 535	17	189
665	13 076 060	Hagenow, Stadt	6 754	736	326	5 571	121	1 059

Kapitel 3			Bodenfläche am 31. Dezember 2016 nach Nutzungart und regionaler Gliederung					
Tabelle 3.1			Bodenfläche					
Lfd. Nr.	Schlüsselnummer	Land Kreis Gemeinde	Bodenfläche	Davon				Nachrichtlich
				Siedlung	Verkehr	Vegetation	Gewässer	Siedlungs- und Ver- kehrsfläche 1)
				(10 000)	(20 000)	(30 000)	(40 000)	
ha								
1	2	3	4	5	6	7	8	9
666	13 076 062	Hohen Pritz	2 370	63	55	1 962	291	117
667	13 076 063	Holthusen	2 056	96	95	1 849	15	191
668	13 076 064	Hoort	2 225	69	101	2 023	33	170
669	13 076 065	Hülseburg	909	33	24	839	14	57
670	13 076 067	Karenz	688	25	21	635	7	46
671	13 076 068	Karrenzin	2 650	104	75	2 443	29	177
672	13 076 069	Karstädt	1 979	66	71	1 815	27	137
673	13 076 070	Kirch Jesar	1 895	53	63	1 752	28	116
674	13 076 071	Klein Rogahn	1 104	62	35	997	9	97
675	13 076 072	Kobrow	3 746	147	86	3 371	142	167
676	13 076 073	Kogel	2 994	95	104	2 769	27	198
677	13 076 075	Kreien	2 490	64	59	2 330	35	119
678	13 076 076	Kremmin	1 691	82	37	1 559	13	117
679	13 076 077	Kritzow	2 513	80	40	2 316	77	119
680	13 076 078	Kuhlen-Wendorf	4 992	164	96	4 557	175	246
681	13 076 079	Kuhstorf	1 509	70	49	1 365	26	119
682	13 076 080	Langen Brütz	1 543	126	25	1 353	38	152
683	13 076 082	Leezen	2 653	174	137	2 277	65	306
684	13 076 084	Leussow	1 994	33	58	1 885	17	90
685	13 076 085	Lewitzrand	4 677	171	110	4 309	86	279
686	13 076 086	Lübesse	1 992	218	124	1 645	6	342
687	13 076 087	Lüblow	2 159	101	74	1 958	26	168
688	13 076 088	Lübtheen, Stadt	12 017	541	374	10 874	229	914
689	13 076 089	Lübz, Stadt	5 773	428	198	5 000	147	624
690	13 076 090	Ludwigslust, Stadt	7 863	917	421	6 407	118	1 316
691	13 076 092	Lüttow-Valluhn	2 453	268	98	2 052	36	260
692	13 076 093	Malk Göhren	2 257	71	68	2 086	33	138
693	13 076 094	Malliß	2 527	188	91	2 215	33	239
694	13 076 095	Marnitz	3 127	103	110	2 812	103	203
695	13 076 096	Mestlin	3 280	112	60	3 055	54	169
696	13 076 097	Milow	3 365	56	99	3 180	30	154
697	13 076 098	Möllenbeck	1 929	45	46	1 818	19	89
698	13 076 099	Moraas	1 678	44	61	1 549	25	104
699	13 076 100	Muchow	1 939	53	49	1 804	33	101
700	13 076 101	Mustin	2 619	83	43	2 304	190	125
701	13 076 102	Neu Gülze	1 307	70	46	1 176	15	114
702	13 076 103	Neu Kaliß	3 420	202	107	3 073	38	308
703	13 076 104	Neu Poserin	4 738	136	106	4 056	440	238
704	13 076 105	Neustadt-Glewe, Stadt	9 414	460	484	7 405	1 064	940
705	13 076 106	Nostorf	2 009	60	61	1 791	96	121
706	13 076 107	Pampow	1 101	142	73	872	15	214
707	13 076 108	Parchim, Stadt	12 482	1 077	772	10 388	245	1 805
708	13 076 109	Passow	2 481	102	61	2 225	93	159
709	13 076 110	Pätow-Steegen	1 065	52	33	967	13	78
710	13 076 111	Picher	3 909	90	123	3 662	33	210
711	13 076 112	Pinnow	1 875	257	109	1 150	359	242
712	13 076 113	Plate	2 214	360	98	1 723	32	297
713	13 076 114	Plau am See, Stadt	11 627	505	313	7 771	3 037	816
714	13 076 115	Prislich	2 930	106	89	2 710	25	193
715	13 076 116	Pritzier	1 955	69	71	1 787	28	136
716	13 076 117	Raben Steinfeld	960	56	79	816	9	135
717	13 076 118	Rastow	5 203	220	207	4 711	66	427
718	13 076 119	Redefin	1 771	80	68	1 579	44	148
719	13 076 120	Rom	3 371	122	77	3 111	61	190
720	13 076 121	Schossin	1 142	39	22	1 064	18	60
721	13 076 122	Schwanheide	2 663	223	102	2 291	46	191

Kapitel 3			Bodenfläche am 31. Dezember 2016 nach Nutzungart und regionaler Gliederung					
Tabelle 3.1			Bodenfläche					
Lfd. Nr.	Schlüssel- nummer	Land Kreis Gemeinde	Bodenfläche	Davon				Nachrichtlich
				Siedlung	Verkehr	Vegetation	Gewässer	Siedlungs- und Ver- kehrsfläche 1)
				(10 000)	(20 000)	(30 000)	(40 000)	
ha								
1	2	3	4	5	6	7	8	9
722	13 076 123	Setzin	2 062	73	47	1 924	18	110
723	13 076 125	Siggelkow	5 556	141	112	5 181	122	251
724	13 076 126	Spornitz	4 914	169	132	4 561	51	300
725	13 076 128	Sternberg, Stadt	6 770	284	184	5 647	655	466
726	13 076 129	Stolpe	2 060	45	70	1 931	15	113
727	13 076 130	Stralendorf	1 203	104	33	1 053	13	136
728	13 076 131	Strohkirchen	1 476	40	55	1 360	22	95
729	13 076 132	Suckow	2 727	107	83	2 507	29	189
730	13 076 133	Sukow	2 136	118	63	1 939	15	181
731	13 076 134	Sülstorf	1 878	122	58	1 689	9	160
732	13 076 135	Techentin	4 172	136	82	3 675	278	218
733	13 076 136	Teldau	2 754	110	69	2 483	92	177
734	13 076 137	Tessenow	3 600	126	110	3 340	24	235
735	13 076 138	Tessin b. Boizenburg	1 025	70	37	908	11	86
736	13 076 139	Toddin	1 104	113	24	949	18	137
737	13 076 140	Tramm	4 212	125	108	3 736	243	229
738	13 076 141	Uelitz	1 509	51	45	1 408	5	96
739	13 076 142	Vellahn	10 670	410	284	9 875	101	687
740	13 076 143	Vielank	7 757	314	197	7 157	89	487
741	13 076 145	Warlitz	2 389	71	90	2 196	32	160
742	13 076 146	Warlow	1 394	58	41	1 271	24	97
743	13 076 147	Warsow	1 493	56	33	1 382	22	90
744	13 076 148	Weitendorf	4 222	125	94	3 904	99	167
745	13 076 151	Werder	1 817	88	38	1 667	24	124
746	13 076 152	Wittenburg, Stadt	8 008	554	314	7 058	83	865
747	13 076 153	Wittendörp	10 473	388	276	9 565	243	659
748	13 076 154	Wittenförden	1 228	141	45	1 029	13	186
749	13 076 155	Witzin	1 879	75	45	1 715	44	120
750	13 076 156	Wöbbelin	2 350	110	107	2 102	30	218
751	13 076 158	Zapel	1 163	54	30	1 062	17	82
752	13 076 159	Zarrentin am Schaalsee, Stadt	9 191	392	226	7 249	1 324	603
753	13 076 160	Ziegenhof	3 678	118	87	3 430	43	202
754	13 076 161	Zierzow	1 332	79	32	1 215	6	111
755	13 076 162	Zölkow	3 891	133	75	3 619	64	204
756	13 076 163	Zülow	713	32	11	656	15	31
757	13 076 164	Obere Warnow	4 669	161	78	4 375	54	237
758	13 076 165	Gehlsbach	3 319	104	67	3 130	18	169
759	13 076 166	Ganzlin	8 793	332	187	8 223	52	449
760	13 076 167	Kloster Tempzin	2 495	81	48	2 068	297	127

Kapitel 3			Bodenfläche am 31. Dezember 2016 nach Nutzungart und regionaler Gliederung						
Tabelle 3.2			Fläche für Siedlung						
Lfd. Nr.	Schlüsselnummer	Land Kreis Gemeinde	Siedlung	Davon				Halde	Bergbau- betrieb
				Wohnbau- fläche	Industrie- und Gewerbefläche				
					zusammen	darunter Industrie und Gewerbe			
(10 000)	(11 000)	(12 000)	(12 100)	(13 000)	(14 000)	ha			
1	2	3	4	5	6	7	8	9	
1	13	Mecklenburg-Vorpommern	132 081	38 091	22 246	14 816	53	1	
2	13 003	Rostock, Hansestadt	5 621	1 344	1 618	1 167	5	-	
3	13 004	Schwerin, Landeshauptstadt	3 169	827	828	567	-	-	
4	13 071	Mecklenburgische Seenplatte	24 393	6 416	4 381	2 881	4	-	
5	13 071 001	Alt Schwerin	95	28	10	8	-	-	
6	13 071 002	Altenhagen	49	14	0	-	-	-	
7	13 071 003	Altenhof	61	18	7	7	-	-	
8	13 071 004	Altentreptow, Stadt	379	126	98	53	-	-	
9	13 071 005	Ankershagen	98	27	6	3	-	-	
10	13 071 006	Bartow	75	31	2	1	-	-	
11	13 071 007	Basedow	151	29	14	12	-	-	
12	13 071 008	Beggerow	69	26	4	0	-	-	
13	13 071 009	Beseritz	34	8	10	-	-	-	
14	13 071 010	Blankenhof	73	28	7	3	-	-	
15	13 071 011	Blankensee	232	70	19	11	-	-	
16	13 071 012	Blumenholz	102	30	24	22	-	-	
17	13 071 013	Bollewick	105	33	11	7	-	-	
18	13 071 014	Borrentin	142	50	9	5	-	-	
19	13 071 015	Bredenfelde	28	12	0	0	-	-	
20	13 071 016	Breesen	87	24	20	3	-	-	
21	13 071 017	Breest	26	11	1	0	-	-	
22	13 071 018	Briggow	38	17	2	2	-	-	
23	13 071 019	Brunn	158	53	5	2	-	-	
24	13 071 020	Buchholz	26	10	4	2	-	-	
25	13 071 021	Burg Stargard, Stadt	488	135	73	42	-	-	
26	13 071 022	Burow	168	32	19	2	-	-	
27	13 071 023	Bütow	100	22	15	7	-	-	
28	13 071 025	Carpin	100	35	26	16	-	-	
29	13 071 026	Cölpin	98	28	4	1	-	-	
30	13 071 027	Dargun, Stadt	400	118	65	46	-	-	
31	13 071 028	Datzetal	180	47	17	14	-	-	
32	13 071 029	Demmin, Hansestadt	762	242	255	189	-	-	
33	13 071 030	Duckow	31	13	2	2	-	-	
34	13 071 032	Faulenrost	79	34	8	4	-	-	
35	13 071 033	Feldberger Seenlandschaft	554	155	143	132	-	-	
36	13 071 034	Fincken	115	28	3	1	-	-	
37	13 071 035	Friedland, Stadt	812	161	224	126	0	-	
38	13 071 036	Fünfseen	160	52	9	5	-	-	
39	13 071 037	Galenbeck	259	65	6	-	-	-	
40	13 071 038	Genzkow	22	8	0	0	-	-	
41	13 071 039	Gielow	107	32	18	14	-	-	
42	13 071 041	Gnevkow	47	22	2	2	-	-	
43	13 071 042	Godendorf	39	10	9	9	-	-	
44	13 071 043	Göhren-Lebbin	148	35	19	1	-	-	
45	13 071 044	Golchen	128	16	0	-	-	-	
46	13 071 045	Gotthun	49	12	2	1	-	-	
47	13 071 046	Grabow-Below	35	8	2	1	-	-	
48	13 071 047	Grabowhöfe	186	56	20	14	-	-	
49	13 071 048	Grammentin	46	14	0	-	-	-	
50	13 071 049	Grapzow	61	22	17	-	-	-	
51	13 071 050	Grischow	46	19	9	2	-	-	
52	13 071 053	Groß Kelle	20	2	3	0	-	-	
53	13 071 054	Groß Miltzow	168	43	25	11	-	-	

Kapitel 3			Bodenfläche am 31. Dezember 2016 nach Nutzungsgart und regionaler Gliederung								
Tabelle 3.2			Fläche für Siedlung								
Lfd. Nr.	Schlüssel- nummer	Land Kreis Gemeinde	Davon								
			Tagebau, Grube, Steinbruch	Fläche gemischter Nutzung	Fläche besonderer funktionaler Prägung	Sport-, Freizeit- und Erholungsfläche		Friedhof			
						zusammen	darunter Grünanlage				
			(15 000)	(16 000)	(17 000)	(18 000)	(18 400)	(19 000)			
ha						10	11	12	13	14	15
1	2	3	10	11	12	13	14	15			
1	13	Mecklenburg-Vorpommern	5 742	17 402	10 661	36 490	29 612	1 395			
2	13 003	Rostock, Hansestadt	-	171	574	1 828	1 547	81			
3	13 004	Schwerin, Landeshauptstadt	13	73	452	917	797	59			
4	13 071	Mecklenburgische Seenplatte	1 079	4 131	1 657	6 421	5 093	304			
5	13 071 001	Alt Schwerin	1	7	12	37	19	1			
6	13 071 002	Altenhagen	0	7	1	27	26	1			
7	13 071 003	Altenhof	-	15	1	19	18	0			
8	13 071 004	Altentreptow, Stadt	2	35	14	98	91	7			
9	13 071 005	Ankershagen	-	20	3	41	34	1			
10	13 071 006	Bartow	8	23	1	8	6	2			
11	13 071 007	Basedow	53	19	2	32	16	1			
12	13 071 008	Beggerow	4	28	1	6	4	1			
13	13 071 009	Beseritz	1	5	0	10	9	0			
14	13 071 010	Blankenhof	1	14	2	19	18	0			
15	13 071 011	Blankensee	12	51	6	73	62	2			
16	13 071 012	Blumenholz	8	26	1	12	10	1			
17	13 071 013	Bollewick	4	22	4	30	28	1			
18	13 071 014	Borrentin	9	39	2	32	29	1			
19	13 071 015	Bredenfelde	2	5	0	8	6	1			
20	13 071 016	Breesen	-	25	1	18	17	1			
21	13 071 017	Breest	5	5	2	2	2	0			
22	13 071 018	Briggow	3	10	1	4	2	1			
23	13 071 019	Brunn	0	35	3	61	56	1			
24	13 071 020	Buchholz	-	1	0	11	8	1			
25	13 071 021	Burg Stargard, Stadt	19	48	17	192	166	4			
26	13 071 022	Burow	16	26	5	70	27	1			
27	13 071 023	Bütow	11	29	2	19	17	2			
28	13 071 025	Carpin	1	16	0	20	18	1			
29	13 071 026	Cölpin	-	10	14	41	40	1			
30	13 071 027	Dargun, Stadt	18	89	10	95	67	6			
31	13 071 028	Datzetal	26	31	2	56	55	1			
32	13 071 029	Demmin, Hansestadt	39	71	38	106	81	12			
33	13 071 030	Duckow	1	10	0	5	4	0			
34	13 071 032	Faulenrost	2	24	0	9	8	2			
35	13 071 033	Feldberger Seenlandschaft	21	109	6	107	76	12			
36	13 071 034	Fincken	1	37	1	42	40	2			
37	13 071 035	Friedland, Stadt	49	109	20	240	223	9			
38	13 071 036	Fünfseen	2	32	6	58	46	2			
39	13 071 037	Galenbeck	19	64	17	87	82	2			
40	13 071 038	Genzkow	1	3	0	10	9	0			
41	13 071 039	Gielow	14	25	1	15	14	1			
42	13 071 041	Gnevkwow	-	10	1	10	9	1			
43	13 071 042	Godendorf	1	2	0	17	13	0			
44	13 071 043	Göhren-Lebbin	1	7	1	85	42	1			
45	13 071 044	Golchen	0	4	88	19	16	1			
46	13 071 045	Gotthun	-	9	1	25	12	-			
47	13 071 046	Grabow-Below	-	9	0	17	17	1			
48	13 071 047	Grabowhöfe	4	27	4	74	68	1			
49	13 071 048	Grammentin	-	5	22	4	3	1			
50	13 071 049	Grapzow	-	14	0	7	5	1			
51	13 071 050	Grischow	1	8	0	8	7	0			
52	13 071 053	Groß Kelle	-	10	0	4	3	-			
53	13 071 054	Groß Miltzow	2	50	3	43	42	2			

Kapitel 3			Bodenfläche am 31. Dezember 2016 nach Nutzungart und regionaler Gliederung						
Tabelle 3.2			Fläche für Siedlung						
Lfd. Nr.	Schlüssel- nummer	Land Kreis Gemeinde	Siedlung	Davon				Halde	Bergbau- betrieb
				Wohnbau- fläche	Industrie- und Gewerbefläche				
					zusammen	darunter			
					Industrie und Gewerbe				
(10 000)	(11 000)	(12 000)	(12 100)	(13 000)	(14 000)	ha			
1	2	3	4	5	6	7	8	9	
54	13 071 055	Groß Nemerow	148	36	24	18	-	-	
55	13 071 056	Groß Plasten	84	32	12	10	-	-	
56	13 071 057	Groß Teetzleben	91	34	13	1	-	-	
57	13 071 058	Grünow	39	13	5	5	-	-	
58	13 071 059	Gültz	91	26	3	2	-	-	
59	13 071 060	Gülzow	33	12	0	-	-	-	
60	13 071 063	Hohen Wangelin	170	20	51	49	1	-	
61	13 071 064	Hohenbollentin	18	10	0	0	-	-	
62	13 071 065	Hohenmocker	82	31	9	8	-	-	
63	13 071 066	Hohenzieritz	61	22	3	3	-	-	
64	13 071 067	Holldorf	64	31	3	2	-	-	
65	13 071 068	Ivenack	111	29	6	4	-	-	
66	13 071 069	Jabel	176	23	67	13	1	-	
67	13 071 070	Jürgenstorf	105	32	11	1	-	-	
68	13 071 071	Kargow	370	29	14	10	0	-	
69	13 071 072	Kentzlin	156	7	2	2	-	-	
70	13 071 073	Kieve	24	9	1	1	-	-	
71	13 071 074	Kittendorf	54	21	3	2	-	-	
72	13 071 075	Klein Vielen	72	31	19	17	-	-	
73	13 071 076	Kletzin	103	31	12	8	-	-	
74	13 071 077	Klink	101	33	25	4	-	-	
75	13 071 078	Klocksın	121	22	4	4	-	-	
76	13 071 079	Knorrendorf	75	29	12	6	-	-	
77	13 071 080	Kratzeburg	66	19	12	10	-	-	
78	13 071 081	Kriesow	43	21	4	4	-	-	
79	13 071 083	Kublank	43	12	6	1	-	-	
80	13 071 084	Kummerow	93	17	4	1	0	-	
81	13 071 087	Lärz	116	33	4	2	-	-	
82	13 071 088	Leizen	85	26	21	19	-	-	
83	13 071 089	Lindenberg	36	18	2	1	-	-	
84	13 071 090	Lindetal	175	50	8	4	-	-	
85	13 071 091	Ludorf	67	17	9	7	-	-	
86	13 071 092	Malchin, Stadt	519	130	160	134	-	-	
87	13 071 093	Malchow, Stadt	401	104	116	91	-	-	
88	13 071 095	Massow	37	12	0	0	-	-	
89	13 071 096	Meesiger	52	16	5	2	-	-	
90	13 071 097	Melz	51	19	5	4	-	-	
91	13 071 099	Mirow, Stadt	435	140	82	61	-	-	
92	13 071 100	Möllenbeck	107	22	16	11	-	-	
93	13 071 101	Möllenhagen	318	69	77	63	1	-	
94	13 071 102	Mölln	78	25	5	3	-	-	
95	13 071 103	Moltzow	165	41	7	3	-	-	
96	13 071 104	Neddemin	77	17	8	6	-	-	
97	13 071 105	Neetzka	37	15	2	-	-	-	
98	13 071 107	Neubrandenburg, Stadt	2 521	525	645	402	-	-	
99	13 071 108	Neuenkirchen	100	38	14	14	-	-	
100	13 071 109	Neukalen, Stadt	200	45	26	19	-	-	
101	13 071 110	Neustrelitz, Stadt	983	255	368	318	-	-	
102	13 071 111	Neverin	82	31	17	16	-	-	
103	13 071 112	Nossendorf	98	36	1	1	-	-	
104	13 071 113	Nossentiner Hütte	71	27	12	7	-	-	
105	13 071 114	Penkow	34	12	3	3	-	-	
106	13 071 115	Penzlin, Stadt	508	137	35	16	-	-	
107	13 071 116	Petersdorf	22	6	3	0	-	-	
108	13 071 117	Pragsdorf	60	17	3	1	-	-	

Kapitel 3			Bodenfläche am 31. Dezember 2016 nach Nutzungart und regionaler Gliederung					
Tabelle 3.2			Fläche für Siedlung					
Lfd. Nr.	Schlüssel- nummer	Land Kreis Gemeinde	Davon					
			Tagebau, Grube, Steinbruch	Fläche gemischter Nutzung	Fläche besonderer funktionaler Prägung	Sport-, Freizeit- und Erholungsfläche		Friedhof
						zusammen	darunter Grünanlage	
			(15 000)	(16 000)	(17 000)	(18 000)	(18 400)	(19 000)
ha								
1	2	3	10	11	12	13	14	15
54	13 071 055	Groß Nemerow	1	16	5	65	25	1
55	13 071 056	Groß Plasten	1	11	5	23	21	1
56	13 071 057	Groß Teetzleben	16	20	1	6	4	1
57	13 071 058	Grünow	0	17	0	3	3	1
58	13 071 059	Gültz	-	22	2	37	35	0
59	13 071 060	Gülzow	8	7	0	4	3	1
60	13 071 063	Hohen Wangelin	2	69	1	27	21	1
61	13 071 064	Hohenbollentin	-	4	0	4	4	0
62	13 071 065	Hohenmocker	2	26	1	13	10	1
63	13 071 066	Hohenzieritz	1	14	1	19	17	1
64	13 071 067	Holldorf	-	10	1	18	16	1
65	13 071 068	Ivenack	3	29	4	37	34	2
66	13 071 069	Jabel	12	21	1	49	26	1
67	13 071 070	Jürgenstorf	3	30	5	23	19	1
68	13 071 071	Kargow	3	10	280	34	30	0
69	13 071 072	Kentzlin	1	12	130	4	3	0
70	13 071 073	Kieve	0	7	0	7	6	0
71	13 071 074	Kittendorf	0	19	1	8	8	1
72	13 071 075	Klein Vielen	1	11	0	9	7	1
73	13 071 076	Kletzin	13	35	2	10	8	1
74	13 071 077	Klink	0	8	5	29	16	0
75	13 071 078	Klocksın	62	7	1	23	22	1
76	13 071 079	Knorrendorf	1	15	0	17	14	1
77	13 071 080	Kratzeburg	2	12	0	18	10	2
78	13 071 081	Kriesow	-	10	0	7	4	1
79	13 071 083	Kublanke	0	13	1	11	11	0
80	13 071 084	Kummerow	0	26	1	45	42	0
81	13 071 087	Lärz	1	34	2	24	18	17
82	13 071 088	Leizen	3	14	0	19	19	1
83	13 071 089	Lindenberge	2	9	1	4	2	1
84	13 071 090	Lindetal	7	56	4	48	44	2
85	13 071 091	Ludorf	-	11	1	28	21	1
86	13 071 092	Malchin, Stadt	7	57	26	131	108	7
87	13 071 093	Malchow, Stadt	2	22	31	117	87	10
88	13 071 095	Massow	-	7	1	16	15	1
89	13 071 096	Meesiger	1	9	0	20	14	-
90	13 071 097	Melz	-	10	0	15	15	1
91	13 071 099	Mirow, Stadt	10	91	6	98	56	7
92	13 071 100	Möllenbeck	1	54	1	12	10	1
93	13 071 101	Möllenhagen	67	34	7	59	56	4
94	13 071 102	Mölln	3	27	2	16	14	1
95	13 071 103	Moltzow	3	41	2	69	62	1
96	13 071 104	Neddemin	30	8	0	14	14	0
97	13 071 105	Neetzka	-	5	1	13	9	-
98	13 071 107	Neubrandenburg, Stadt	112	48	336	821	725	35
99	13 071 108	Neuenkirchen	3	11	3	31	29	0
100	13 071 109	Neukalen, Stadt	46	23	5	51	38	3
101	13 071 110	Neustrelitz, Stadt	22	79	85	159	97	16
102	13 071 111	Neverin	1	5	2	24	19	1
103	13 071 112	Nossendorf	0	21	1	36	34	2
104	13 071 113	Nossentiner Hütte	-	10	2	20	13	1
105	13 071 114	Penkow	0	4	0	14	13	-
106	13 071 115	Penzlin, Stadt	4	89	9	230	215	4
107	13 071 116	Petersdorf	3	7	0	3	2	0
108	13 071 117	Pragsdorf	0	6	12	21	20	1

Kapitel 3			Bodenfläche am 31. Dezember 2016 nach Nutzungsgart und regionaler Gliederung							
Tabelle 3.2			Fläche für Siedlung							
Lfd. Nr.	Schlüssel- nummer	Land Kreis Gemeinde	Siedlung	Davon				Halde	Bergbau- betrieb	
				Wohnbau- fläche	Industrie- und Gewerbefläche		(13 000)			(14 000)
					zusammen	darunter				
						Industrie und Gewerbe				
(10 000)	(11 000)	(12 000)	(12 100)	(13 000)	(14 000)					
ha										
1	2	3	4	5	6	7	8	9		
109	13 071 118	Priborn	54	11	6	3	-	-		
110	13 071 119	Priepert	33	9	3	3	-	-		
111	13 071 120	Pripsleben	35	12	3	-	-	-		
112	13 071 122	Rechlin	805	85	49	38	-	-		
113	13 071 123	Ritzerow	43	16	4	2	-	-		
114	13 071 124	Röbel/Müritz, Stadt	285	68	93	54	-	-		
115	13 071 125	Röckwitz	44	14	2	2	-	-		
116	13 071 127	Rosenow	180	47	76	4	-	-		
117	13 071 128	Sarow	107	44	2	0	-	-		
118	13 071 130	Schönbeck	63	20	3	3	-	-		
119	13 071 131	Schönfeld	53	21	5	4	-	-		
120	13 071 132	Schönhausen	45	10	4	3	-	-		
121	13 071 133	Schwarz	96	23	3	1	-	-		
122	13 071 135	Siedenbollentin	64	20	5	1	-	-		
123	13 071 136	Siedenbrünzow	116	18	20	7	-	-		
124	13 071 137	Sietow	75	19	11	3	-	-		
125	13 071 138	Silz	70	14	6	3	-	-		
126	13 071 139	Sommersdorf	48	16	4	2	-	-		
127	13 071 140	Sponholz	148	32	24	13	0	-		
128	13 071 141	Staven	73	18	5	3	-	-		
129	13 071 142	Stavenhagen, Reuterstadt, Stadt	500	114	154	112	-	-		
130	13 071 143	Stuer	74	17	6	4	-	-		
131	13 071 144	Torgelow am See	42	17	2	1	-	-		
132	13 071 145	Trollenhagen	129	31	42	26	-	-		
133	13 071 146	Tützpatz	84	20	6	5	-	-		
134	13 071 147	Userin	109	27	14	13	-	-		
135	13 071 148	Utzedel	88	30	3	0	-	-		
136	13 071 149	Varchentin	49	22	1	0	-	-		
137	13 071 150	Verchen	48	19	1	0	-	-		
138	13 071 152	Vipperow	68	20	6	3	-	-		
139	13 071 153	Voigtsdorf	21	4	2	2	-	-		
140	13 071 154	Vollrathsrue	109	25	3	3	-	-		
141	13 071 155	Walow	80	20	14	7	-	-		
142	13 071 156	Waren (Müritz), Stadt	1 001	282	270	148	-	-		
143	13 071 157	Warrenzin	74	27	8	8	-	-		
144	13 071 158	Werder	73	29	6	2	-	-		
145	13 071 159	Wesenberg, Stadt	363	84	101	86	-	-		
146	13 071 160	Wildberg	63	31	1	1	-	-		
147	13 071 161	Woggersin	43	18	3	1	-	-		
148	13 071 162	Wokuhl-Dabelow	72	24	17	16	-	-		
149	13 071 163	Wolde	87	32	8	7	-	-		
150	13 071 164	Woldegk, Stadt	477	118	92	71	-	-		
151	13 071 165	Wredenhagen	60	19	4	1	-	-		
152	13 071 166	Wulkenzin	102	44	4	3	-	-		
153	13 071 167	Wustrow	162	38	20	19	-	-		
154	13 071 168	Zepkow	34	10	2	2	-	-		
155	13 071 169	Zettemin	36	10	4	4	-	-		
156	13 071 170	Zirzow	50	14	2	2	-	-		
157	13 071 171	Zislow	71	12	2	1	-	-		
158	13 071 172	Peenehagen	173	61	9	7	-	-		
159	13 071 173	Kuckssee	61	21	3	1	-	-		
160	13 071 174	Schloen-Dratow	89	31	13	5	-	-		
161	13 072	Landkreis Rostock	20 350	5 599	3 717	2 660	10	1		
162	13 072 001	Admannshagen-Bargeshagen	152	66	22	15	-	-		

Kapitel 3			Bodenfläche am 31. Dezember 2016 nach Nutzungart und regionaler Gliederung								
Tabelle 3.2			Fläche für Siedlung								
Lfd. Nr.	Schlüssel- nummer	Land Kreis Gemeinde	Davon								
			Tagebau, Grube, Steinbruch	Fläche gemischter Nutzung	Fläche besonderer funktionaler Prägung	Sport-, Freizeit- und Erholungsfläche		Friedhof			
						zusammen	darunter Grünanlage				
			(15 000)	(16 000)	(17 000)	(18 000)	(18 400)	(19 000)			
ha						10	11	12	13	14	15
109	13 071 118	Priborn	-	19	4	13	12	-			
110	13 071 119	Priepert	2	3	1	13	4	1			
111	13 071 120	Pripsleben	1	14	0	4	4	1			
112	13 071 122	Rechlin	10	533	30	96	50	1			
113	13 071 123	Ritzerow	1	15	1	5	4	1			
114	13 071 124	Röbel/Müritz, Stadt	-	23	15	81	64	5			
115	13 071 125	Röckwitz	7	15	0	5	5	1			
116	13 071 127	Rosenow	2	23	4	26	21	2			
117	13 071 128	Sarow	12	39	2	7	6	1			
118	13 071 130	Schönbeck	4	25	0	10	9	1			
119	13 071 131	Schönfeld	6	9	1	10	7	1			
120	13 071 132	Schönhausen	1	22	0	9	7	1			
121	13 071 133	Schwarz	7	15	1	45	27	2			
122	13 071 135	Siedenbollentin	2	11	3	22	21	1			
123	13 071 136	Siedenbrünzow	18	32	2	26	24	1			
124	13 071 137	Sietow	-	6	2	37	34	0			
125	13 071 138	Silz	-	6	0	43	15	1			
126	13 071 139	Sommersdorf	1	4	1	22	17	0			
127	13 071 140	Sponholz	15	18	5	54	53	1			
128	13 071 141	Staven	-	24	2	23	20	0			
129	13 071 142	Stavenhagen, Reuterstadt, Stadt	9	41	109	69	55	4			
130	13 071 143	Stuer	4	14	1	31	24	1			
131	13 071 144	Torgelow am See	0	9	2	12	11	-			
132	13 071 145	Trollenhagen	3	7	1	43	42	0			
133	13 071 146	Tützpatz	14	26	3	16	14	1			
134	13 071 147	Userin	2	9	0	56	10	1			
135	13 071 148	Utzedel	18	18	1	16	15	1			
136	13 071 149	Varchentin	2	8	1	15	15	-			
137	13 071 150	Verchen	3	10	0	13	7	1			
138	13 071 152	Vipperow	3	8	1	28	22	2			
139	13 071 153	Voigtsdorf	5	7	0	3	3	1			
140	13 071 154	Vollrathruhe	16	16	2	45	45	1			
141	13 071 155	Walow	0	15	1	30	26	0			
142	13 071 156	Waren (Müritz), Stadt	9	76	113	241	184	10			
143	13 071 157	Warrenzin	2	22	0	13	13	1			
144	13 071 158	Werder	-	23	1	12	10	1			
145	13 071 159	Wesenberg, Stadt	2	66	8	97	46	6			
146	13 071 160	Wildberg	-	19	1	10	8	1			
147	13 071 161	Woggersin	12	1	1	9	9	-			
148	13 071 162	Wokuhl-Dabelow	-	12	1	16	5	1			
149	13 071 163	Wolde	8	22	0	16	14	1			
150	13 071 164	Woldegk, Stadt	35	168	6	51	43	8			
151	13 071 165	Wredenhausen	0	12	3	21	16	1			
152	13 071 166	Wulkenzin	-	6	11	35	23	1			
153	13 071 167	Wustrow	1	13	2	86	33	1			
154	13 071 168	Zepkow	-	11	0	10	9	1			
155	13 071 169	Zettemin	1	12	1	9	6	0			
156	13 071 170	Zirzow	7	9	1	16	15	0			
157	13 071 171	Zislow	0	3	2	51	10	0			
158	13 071 172	Peenehagen	6	38	2	56	54	2			
159	13 071 173	Kuckssee	2	9	0	24	24	1			
160	13 071 174	Schloen-Dratow	2	17	0	25	25	1			
161	13 072	Landkreis Rostock	838	2 600	1 288	6 141	4 823	157			
162	13 072 001	Admannshagen-Bargeshagen	-	15	2	47	40	-			

Kapitel 3			Bodenfläche am 31. Dezember 2016 nach Nutzungart und regionaler Gliederung							
Tabelle 3.2			Fläche für Siedlung							
Lfd. Nr.	Schlüssel- nummer	Land Kreis Gemeinde	Siedlung	Davon				Halde	Bergbau- betrieb	
				Wohnbau- fläche	Industrie- und Gewerbefläche		(13 000)			(14 000)
					zusammen	darunter				
						Industrie und Gewerbe				
(10 000)	(11 000)	(12 000)	(12 100)	(13 000)	(14 000)					
ha										
1	2	3	4	5	6	7	8	9		
163	13 072 002	Alt Bukow	53	18	7	6	-	-		
164	13 072 003	Alt Sührkow	112	13	1	0	-	-		
165	13 072 004	Altkalen	127	39	4	3	-	-		
166	13 072 005	Am Salzhaff	77	22	10	8	-	-		
167	13 072 006	Bad Doberan, Stadt	531	194	70	31	-	-		
168	13 072 007	Bartenshagen-Parkentin	141	37	42	11	-	-		
169	13 072 008	Bastorf	135	46	11	8	-	-		
170	13 072 009	Baumgarten	177	42	5	4	-	-		
171	13 072 010	Behren-Lübchin	201	51	7	5	5	-		
172	13 072 011	Benitz	39	13	0	0	-	-		
173	13 072 012	Bentwisch	207	62	74	29	-	-		
174	13 072 013	Bernitt	259	75	20	11	-	-		
175	13 072 014	Biendorf	222	58	31	24	-	-		
176	13 072 015	Blankenhagen	97	32	38	36	-	-		
177	13 072 016	Boddin	65	15	7	7	-	-		
178	13 072 017	Börgerende-Rethwisch	123	59	6	1	-	-		
179	13 072 018	Bröbberow	58	24	9	1	-	-		
180	13 072 019	Broderstorf	270	113	59	39	-	-		
181	13 072 020	Bützow, Stadt	433	104	127	92	-	-		
182	13 072 021	Cammin	97	25	6	5	-	-		
183	13 072 022	Carinerland	132	45	11	7	-	-		
184	13 072 023	Dahmen	110	24	8	5	-	-		
185	13 072 024	Dalkendorf	52	11	7	3	-	-		
186	13 072 025	Diekhof	231	40	114	112	-	-		
187	13 072 026	Dobbin-Linstow	242	33	26	2	-	-		
188	13 072 027	Dolgen am See	122	27	1	0	-	-		
189	13 072 028	Dreetz	35	10	1	0	-	-		
190	13 072 029	Dummerstorf	653	192	151	118	-	-		
191	13 072 030	Elmenhorst/Lichtenhagen	188	89	32	25	-	-		
192	13 072 031	Finkenthal	67	13	1	0	-	-		
193	13 072 032	Gelbensande	89	38	12	6	-	-		
194	13 072 033	Glasewitz	55	11	6	1	-	-		
195	13 072 034	Gnewitz	26	14	0	-	-	-		
196	13 072 035	Gnoien, Stadt	373	50	55	41	-	-		
197	13 072 036	Graal-Müritz	188	75	17	2	-	-		
198	13 072 037	Grammow	47	14	7	-	-	-		
199	13 072 038	Groß Roge	111	23	12	9	-	-		
200	13 072 039	Groß Schwiesow	41	11	3	0	-	-		
201	13 072 040	Groß Wokern	112	30	22	19	-	-		
202	13 072 041	Groß Wüstenfelde	101	35	5	3	-	-		
203	13 072 042	Gülzow-Prüzen	255	65	53	17	-	-		
204	13 072 043	Güstrow, Stadt	1 686	283	468	292	2	-		
205	13 072 044	Gutow	97	37	5	5	-	-		
206	13 072 045	Hohen Demzin	61	20	4	2	-	-		
207	13 072 046	Hohen Sprenz	69	23	4	1	-	-		
208	13 072 047	Hohenfelde	59	25	7	6	-	-		
209	13 072 048	Hoppenrade	101	25	2	1	-	-		
210	13 072 049	Jördenstorf	117	34	11	6	-	-		
211	13 072 050	Jürgenshagen	173	55	7	2	-	-		
212	13 072 051	Kassow	53	19	6	3	-	-		
213	13 072 052	Kirch Mulsow	42	16	1	0	-	-		
214	13 072 053	Klein Belitz	130	50	11	9	-	-		
215	13 072 054	Klein Kussewitz	65	31	3	1	-	-		
216	13 072 055	Klein Upahl	24	12	1	0	-	-		
217	13 072 056	Krakow am See, Stadt	367	86	40	24	-	-		

Kapitel 3			Bodenfläche am 31. Dezember 2016 nach Nutzungsgart und regionaler Gliederung								
Tabelle 3.2			Fläche für Siedlung								
Lfd. Nr.	Schlüssel- nummer	Land Kreis Gemeinde	Davon								
			Tagebau, Grube, Steinbruch	Fläche gemischter Nutzung	Fläche besonderer funktionaler Prägung	Sport-, Freizeit- und Erholungsfläche		Friedhof			
						zusammen	darunter Grünanlage				
			(15 000)	(16 000)	(17 000)	(18 000)	(18 400)	(19 000)			
ha						10	11	12	13	14	15
163	13 072 002	Alt Bukow	0	12	1	14	12	1			
164	13 072 003	Alt Sührkow	3	17	1	74	40	1			
165	13 072 004	Altkalen	5	30	1	46	44	2			
166	13 072 005	Am Salzhaff	-	13	0	32	12	-			
167	13 072 006	Bad Doberan, Stadt	1	37	37	187	146	7			
168	13 072 007	Bartenshagen-Parkentin	-	21	1	38	30	1			
169	13 072 008	Bastorf	2	12	10	54	49	-			
170	13 072 009	Baumgarten	53	29	1	46	44	2			
171	13 072 010	Behren-Lübchin	6	44	3	85	82	2			
172	13 072 011	Benitz	-	10	0	16	15	-			
173	13 072 012	Bentwisch	-	13	3	54	48	2			
174	13 072 013	Bernitt	10	58	6	89	85	2			
175	13 072 014	Biendorf	1	50	2	78	74	2			
176	13 072 015	Blankenhagen	2	11	2	11	10	1			
177	13 072 016	Boddin	3	18	1	21	19	-			
178	13 072 017	Börgerende-Rethwisch	-	12	2	43	27	1			
179	13 072 018	Bröbberow	-	6	1	17	17	1			
180	13 072 019	Broderstorf	5	36	3	54	50	1			
181	13 072 020	Bützow, Stadt	2	29	36	129	109	6			
182	13 072 021	Cammin	3	20	15	27	25	1			
183	13 072 022	Carinerland	2	26	2	45	42	1			
184	13 072 023	Dahmen	5	29	2	40	27	1			
185	13 072 024	Dalkendorf	1	13	0	17	16	3			
186	13 072 025	Diekhof	24	14	2	37	35	1			
187	13 072 026	Dobbin-Linstow	84	36	1	61	56	2			
188	13 072 027	Dolgen am See	9	20	13	51	42	-			
189	13 072 028	Dreetz	1	14	1	7	6	0			
190	13 072 029	Dummerstorf	4	112	35	154	124	5			
191	13 072 030	Elmenhorst/Lichtenhagen	-	20	2	45	38	1			
192	13 072 031	Finkenthal	3	29	0	20	18	0			
193	13 072 032	Gelbensande	-	2	5	30	28	1			
194	13 072 033	Glasewitz	1	21	5	11	11	-			
195	13 072 034	Gnewitz	-	3	0	9	9	-			
196	13 072 035	Gnoien, Stadt	24	40	117	80	75	6			
197	13 072 036	Graal-Müritz	-	8	16	70	29	2			
198	13 072 037	Grammow	1	10	0	15	15	-			
199	13 072 038	Groß Roge	29	24	0	22	21	1			
200	13 072 039	Groß Schwiesow	3	2	1	22	17	-			
201	13 072 040	Groß Wokern	3	18	3	35	33	1			
202	13 072 041	Groß Wüstenfelde	5	32	3	21	20	0			
203	13 072 042	Gülzow-Prüzen	10	44	8	74	61	1			
204	13 072 043	Güstrow, Stadt	8	59	501	351	297	14			
205	13 072 044	Gutow	4	15	1	34	29	1			
206	13 072 045	Hohen Demzin	2	11	1	24	23	0			
207	13 072 046	Hohen Sprenz	0	13	2	27	23	-			
208	13 072 047	Hohenfelde	-	6	4	17	16	-			
209	13 072 048	Hoppenrade	3	25	2	44	40	1			
210	13 072 049	Jördenstorf	4	25	9	33	29	1			
211	13 072 050	Jürgenshagen	18	43	2	47	43	0			
212	13 072 051	Kassow	2	10	0	16	15	-			
213	13 072 052	Kirch Mulsow	1	6	1	16	13	1			
214	13 072 053	Klein Belitz	5	24	0	37	32	2			
215	13 072 054	Klein Kussewitz	-	13	1	17	17	1			
216	13 072 055	Klein Upahl	0	4	0	6	6	-			
217	13 072 056	Krakow am See, Stadt	42	43	12	141	111	3			

Kapitel 3			Bodenfläche am 31. Dezember 2016 nach Nutzungart und regionaler Gliederung						
Tabelle 3.2			Fläche für Siedlung						
Lfd. Nr.	Schlüsselnummer	Land Kreis Gemeinde	Siedlung	Davon				Halde	Bergbau- betrieb
				Wohnbau- fläche	Industrie- und Gewerbefläche				
					zusammen	darunter Industrie und Gewerbe			
(10 000)	(11 000)	(12 000)	(12 100)	(13 000)	(14 000)	ha			
1	2	3	4	5	6	7	8	9	
218	13 072 057	Kritzow	187	84	42	39	-	-	
219	13 072 058	Kröpelin, Stadt	373	124	48	21	-	1	
220	13 072 059	Kuchelmiß	146	33	6	3	-	-	
221	13 072 060	Kühlungsborn, Stadt	359	178	48	14	-	-	
222	13 072 061	Kuhs	55	11	19	1	-	-	
223	13 072 062	Laage, Stadt	566	136	155	139	-	-	
224	13 072 063	Lalendorf	702	157	96	69	-	-	
225	13 072 064	Lambrechtshagen	161	58	40	5	-	-	
226	13 072 066	Lelkendorf	86	24	3	2	-	-	
227	13 072 067	Lohmen	147	33	6	4	-	-	
228	13 072 068	Lühburg	61	14	3	1	-	-	
229	13 072 069	Lüssow	97	31	8	7	-	-	
230	13 072 071	Mistorf	79	28	5	0	0	-	
231	13 072 072	Mönchhagen	75	43	8	5	-	-	
232	13 072 073	Mühl Rosin	86	38	1	1	-	-	
233	13 072 074	Neubukow, Stadt	201	66	29	16	-	-	
234	13 072 075	Nienhagen	85	49	4	0	-	-	
235	13 072 076	Nustrow	16	4	2	2	-	-	
236	13 072 077	Papendorf	154	67	16	8	-	-	
237	13 072 078	Penzin	21	8	1	1	-	-	
238	13 072 079	Plaaz	120	30	12	6	-	-	
239	13 072 080	Pölchow	69	36	4	3	-	-	
240	13 072 081	Poppendorf	180	25	134	131	4	-	
241	13 072 082	Prebberede	141	58	6	4	-	-	
242	13 072 083	Reddelich	75	33	12	7	-	-	
243	13 072 084	Reimershagen	88	27	3	0	-	-	
244	13 072 085	Rerik, Stadt	1 218	73	748	742	-	-	
245	13 072 086	Retschow	84	38	4	2	-	-	
246	13 072 087	Roggentin	222	70	67	34	-	-	
247	13 072 088	Rövershagen	230	67	37	22	-	-	
248	13 072 089	Rühn	70	36	4	1	-	-	
249	13 072 090	Rukieten	38	8	4	4	-	-	
250	13 072 091	Sanitz	542	141	35	22	-	-	
251	13 072 092	Sarmstorf	49	19	3	1	-	-	
252	13 072 093	Satow	564	181	57	34	-	-	
253	13 072 094	Schorssow	78	21	5	3	-	-	
254	13 072 095	Schwaan, Stadt	307	94	40	30	-	-	
255	13 072 096	Schwasdorf	75	24	2	1	-	-	
256	13 072 097	Selpin	87	25	2	1	-	-	
257	13 072 098	Stäbelow	108	37	30	26	-	-	
258	13 072 099	Steffenshagen	49	20	4	2	-	-	
259	13 072 101	Steinhagen	84	24	12	10	-	-	
260	13 072 102	Stubbendorf	24	11	0	-	-	-	
261	13 072 103	Sukow-Levitzow	66	16	4	3	-	-	
262	13 072 104	Tarnow	141	47	7	4	-	-	
263	13 072 105	Tessin, Stadt	243	70	53	20	-	-	
264	13 072 106	Teterow, Stadt	530	101	140	109	-	-	
265	13 072 107	Thelkow	68	24	2	1	-	-	
266	13 072 108	Thulendorf	54	25	4	3	-	-	
267	13 072 109	Thürkow	63	16	8	7	-	-	
268	13 072 110	Vorbeck	60	19	15	1	-	-	
269	13 072 111	Walkendorf	90	16	4	0	-	-	
270	13 072 112	Wardow	301	63	3	1	-	-	
271	13 072 113	Warnkenhagen	72	26	4	1	-	-	
272	13 072 114	Warnow	149	48	4	4	-	-	

Kapitel 3			Bodenfläche am 31. Dezember 2016 nach Nutzungart und regionaler Gliederung								
Tabelle 3.2			Fläche für Siedlung								
Lfd. Nr.	Schlüssel- nummer	Land Kreis Gemeinde	Davon								
			Tagebau, Grube, Steinbruch	Fläche gemischter Nutzung	Fläche besonderer funktionaler Prägung	Sport-, Freizeit- und Erholungsfläche		Friedhof			
						zusammen	darunter Grünanlage				
			(15 000)	(16 000)	(17 000)	(18 000)	(18 400)	(19 000)			
ha						10	11	12	13	14	15
218	13 072 057	Kritzow	2	4	9	47	43	-			
219	13 072 058	Kröpelin, Stadt	22	51	12	113	99	3			
220	13 072 059	Kuchelmiß	6	26	3	72	42	1			
221	13 072 060	Kühlungsborn, Stadt	0	19	15	95	69	4			
222	13 072 061	Kuhs	1	12	0	12	12	-			
223	13 072 062	Laage, Stadt	16	76	15	160	149	7			
224	13 072 063	Lalendorf	119	118	9	198	165	5			
225	13 072 064	Lambrechtshagen	-	14	2	46	41	1			
226	13 072 066	Lelkendorf	3	19	2	34	31	1			
227	13 072 067	Lohmen	18	30	14	45	31	1			
228	13 072 068	Lühburg	7	21	1	16	16	-			
229	13 072 069	Lüssow	2	13	3	39	31	1			
230	13 072 071	Mistorf	1	20	1	23	21	0			
231	13 072 072	Mönchhagen	-	4	1	20	18	-			
232	13 072 073	Mühl Rosin	9	4	1	32	26	1			
233	13 072 074	Neubukow, Stadt	-	29	11	64	59	3			
234	13 072 075	Nienhagen	-	3	2	28	22	0			
235	13 072 076	Nustrow	1	7	0	1	1	-			
236	13 072 077	Papendorf	-	14	2	55	45	-			
237	13 072 078	Penzin	-	4	0	8	8	-			
238	13 072 079	Plaaz	20	31	2	24	20	1			
239	13 072 080	Pölchow	4	3	3	20	16	-			
240	13 072 081	Poppendorf	-	4	0	13	13	-			
241	13 072 082	Prebberede	2	22	1	51	50	1			
242	13 072 083	Reddelich	-	4	1	25	21	-			
243	13 072 084	Reimershagen	2	24	1	29	26	1			
244	13 072 085	Rerik, Stadt	-	11	9	373	37	4			
245	13 072 086	Retschow	0	14	0	27	22	1			
246	13 072 087	Roggentin	0	8	8	68	59	-			
247	13 072 088	Rövershagen	0	34	29	62	58	1			
248	13 072 089	Rühn	0	6	2	21	19	1			
249	13 072 090	Rukieten	-	6	1	19	19	0			
250	13 072 091	Sanitz	6	67	153	138	107	1			
251	13 072 092	Sarmstorf	0	12	1	14	14	0			
252	13 072 093	Satow	17	104	12	190	178	4			
253	13 072 094	Schorssow	5	19	2	26	21	1			
254	13 072 095	Schwaan, Stadt	1	28	11	130	94	4			
255	13 072 096	Schwasdorf	0	19	1	29	28	0			
256	13 072 097	Selpin	8	13	2	35	27	0			
257	13 072 098	Stäbelow	9	18	1	12	12	0			
258	13 072 099	Steffenshagen	-	7	1	15	11	1			
259	13 072 101	Steinhagen	1	25	10	13	12	-			
260	13 072 102	Stubbendorf	-	1	0	11	11	-			
261	13 072 103	Sukow-Levitzow	3	21	0	21	19	0			
262	13 072 104	Tarnow	16	25	3	42	38	2			
263	13 072 105	Tessin, Stadt	1	12	11	92	60	4			
264	13 072 106	Teterow, Stadt	5	41	26	208	130	9			
265	13 072 107	Thelkow	2	14	1	24	23	1			
266	13 072 108	Thulendorf	0	3	1	21	20	-			
267	13 072 109	Thürkow	1	25	-	13	13	0			
268	13 072 110	Vorbeck	-	8	2	15	14	-			
269	13 072 111	Walkendorf	10	32	2	26	23	1			
270	13 072 112	Wardow	109	32	1	92	92	1			
271	13 072 113	Warnkenhagen	3	13	1	26	24	1			
272	13 072 114	Warnow	2	37	4	49	42	3			

Kapitel 3			Bodenfläche am 31. Dezember 2016 nach Nutzungart und regionaler Gliederung						
Tabelle 3.2			Fläche für Siedlung						
Lfd. Nr.	Schlüsselnummer	Land Kreis Gemeinde	Siedlung	Davon				Halde	Bergbau- betrieb
				Wohnbau- fläche	Industrie- und Gewerbefläche				
					zusammen	darunter			
(10 000)	(11 000)	(12 000)	(12 100)		(13 000)	(14 000)			
ha									
1	2	3	4	5	6	7	8	9	
273	13 072 116	Wiendorf	78	30	6	6	-	-	
274	13 072 117	Wittenbeck	140	34	7	2	-	-	
275	13 072 118	Zarnewanz	59	22	1	1	-	-	
276	13 072 119	Zehna	75	18	4	1	-	-	
277	13 072 120	Zepelin	52	21	4	1	-	-	
278	13 072 121	Ziesendorf	101	49	11	9	-	-	
279	13 073	Vorpommern-Rügen	19 354	6 288	2 938	1 627	5	-	
280	13 073 001	Ahrenshagen-Daskow	366	94	54	24	-	-	
281	13 073 002	Ahrenshoop	93	57	10	0	-	-	
282	13 073 003	Altefähr	98	36	3	1	-	-	
283	13 073 004	Altenkirchen	119	29	10	6	-	-	
284	13 073 005	Altenpleen	115	53	9	7	-	-	
285	13 073 006	Baabe	74	31	8	1	-	-	
286	13 073 007	Bad Sülze, Stadt	171	36	15	10	-	-	
287	13 073 009	Barth, Stadt	549	129	208	65	0	-	
288	13 073 010	Bergen auf Rügen, Stadt	511	178	124	73	-	-	
289	13 073 011	Binz	275	66	75	30	-	-	
290	13 073 012	Born a. Darß	185	70	15	3	-	-	
291	13 073 013	Breege	100	40	11	1	-	-	
292	13 073 014	Buschvitz	24	11	1	1	-	-	
293	13 073 015	Dettmannsdorf	169	55	15	8	-	-	
294	13 073 016	Deyelsdorf	92	35	1	0	-	-	
295	13 073 017	Dierhagen	179	87	22	6	-	-	
296	13 073 018	Divitz-Spoldershagen	80	27	14	2	-	-	
297	13 073 019	Dranske	220	49	34	24	-	-	
298	13 073 020	Drechow	55	17	1	1	-	-	
299	13 073 021	Dreschvitz	76	30	3	1	-	-	
300	13 073 022	Eixen	145	65	3	2	-	-	
301	13 073 023	Elmenhorst	88	36	4	3	-	-	
302	13 073 024	Franzburg, Stadt	130	43	16	13	-	-	
303	13 073 025	Fuhlendorf	129	62	4	1	3	-	
304	13 073 026	Gager	76	22	24	21	-	-	
305	13 073 027	Garz/Rügen, Stadt	351	99	19	6	-	-	
306	13 073 028	Gingst	99	38	17	8	-	-	
307	13 073 029	Glewitz	113	31	3	1	-	-	
308	13 073 030	Glowe	162	48	31	0	-	-	
309	13 073 031	Göhren	113	28	25	3	-	-	
310	13 073 032	Grammendorf	130	45	3	1	-	-	
311	13 073 033	Gransebieth	104	37	11	10	-	-	
312	13 073 034	Gremersdorf-Buchholz	184	42	6	3	-	-	
313	13 073 035	Grimmen, Stadt	686	169	228	169	0	-	
314	13 073 036	Groß Kordshagen	61	22	1	0	-	-	
315	13 073 037	Groß Mohrdorf	95	46	4	1	-	-	
316	13 073 038	Gustow	95	28	1	1	-	-	
317	13 073 039	Hugoldsdorf	37	14	7	-	-	-	
318	13 073 040	Insel Hiddensee	100	50	15	3	-	-	
319	13 073 041	Jakobsdorf	68	33	3	1	-	-	
320	13 073 042	Karnin	48	17	2	1	-	-	
321	13 073 043	Kenz-Küstrow	75	28	4	3	-	-	
322	13 073 044	Klausdorf	59	31	5	2	0	-	
323	13 073 045	Kluis	58	19	5	4	-	-	
324	13 073 046	Kramerhof	408	58	31	0	-	-	
325	13 073 047	Kummerow	44	20	1	1	-	-	
326	13 073 048	Lancken-Granitz	51	21	3	2	-	-	

Kapitel 3			Bodenfläche am 31. Dezember 2016 nach Nutzungart und regionaler Gliederung								
Tabelle 3.2			Fläche für Siedlung								
Lfd. Nr.	Schlüssel- nummer	Land Kreis Gemeinde	Davon								
			Tagebau, Grube, Steinbruch	Fläche gemischter Nutzung	Fläche besonderer funktionaler Prägung	Sport-, Freizeit- und Erholungsfläche		Friedhof			
						zusammen	darunter Grünanlage				
			(15 000)	(16 000)	(17 000)	(18 000)	(18 400)	(19 000)			
ha						10	11	12	13	14	15
273	13 072 116	Wiendorf	2	9	1	30	25	1			
274	13 072 117	Wittenbeck	-	3	1	96	10	-			
275	13 072 118	Zarnewan	4	12	1	19	18	1			
276	13 072 119	Zehna	1	16	3	34	33	-			
277	13 072 120	Zepelin	1	15	0	9	9	1			
278	13 072 121	Ziesendorf	-	8	2	31	30	1			
279	13 073	Vorpommern-Rügen	621	2 693	1 113	5 509	4 257	189			
280	13 073 001	Ahrenshagen-Daskow	12	36	5	163	161	2			
281	13 073 002	Ahrenshoop	0	2	4	20	13	0			
282	13 073 003	Altefähr	-	12	2	45	42	1			
283	13 073 004	Altenkirchen	-	19	5	54	31	2			
284	13 073 005	Altenpleen	-	24	3	25	22	-			
285	13 073 006	Baabe	-	1	5	27	5	2			
286	13 073 007	Bad Sülze, Stadt	10	21	30	58	55	1			
287	13 073 009	Barth, Stadt	-	56	19	132	111	5			
288	13 073 010	Bergen auf Rügen, Stadt	0	40	42	117	101	10			
289	13 073 011	Binz	-	9	47	76	34	2			
290	13 073 012	Born a. Darß	3	23	13	61	16	2			
291	13 073 013	Breege	-	4	1	45	25	-			
292	13 073 014	Buschvitz	0	3	0	9	8	-			
293	13 073 015	Dettmannsdorf	4	45	3	46	42	1			
294	13 073 016	Deyelsdorf	-	31	1	24	23	1			
295	13 073 017	Dierhagen	9	12	3	45	23	1			
296	13 073 018	Divitz-Spoldershagen	-	13	0	26	25	-			
297	13 073 019	Dranske	-	8	9	118	30	1			
298	13 073 020	Drechow	4	16	0	16	16	1			
299	13 073 021	Dreschvitz	-	23	2	18	16	-			
300	13 073 022	Eixen	3	20	1	50	45	2			
301	13 073 023	Elmenhorst	0	13	1	32	28	1			
302	13 073 024	Franzburg, Stadt	1	22	13	34	30	2			
303	13 073 025	Fuhlendorf	-	4	2	54	25	1			
304	13 073 026	Gager	1	10	3	15	6	1			
305	13 073 027	Garz/Rügen, Stadt	5	39	9	176	83	3			
306	13 073 028	Gingst	-	19	6	17	14	1			
307	13 073 029	Glewitz	1	33	1	43	42	1			
308	13 073 030	Glowe	1	15	10	56	30	1			
309	13 073 031	Göhren	0	8	6	45	11	1			
310	13 073 032	Grammendorf	7	42	1	30	27	2			
311	13 073 033	Gransebieth	2	21	1	30	24	1			
312	13 073 034	Gremersdorf-Buchholz	65	25	3	43	42	1			
313	13 073 035	Grimmen, Stadt	48	30	36	172	152	4			
314	13 073 036	Groß Kordshagen	1	15	0	22	14	1			
315	13 073 037	Groß Mohrdorf	-	13	0	31	24	1			
316	13 073 038	Gustow	13	24	1	27	16	1			
317	13 073 039	Hugoldsdorf	0	6	0	9	8	-			
318	13 073 040	Insel Hiddensee	-	11	7	16	12	1			
319	13 073 041	Jakobsdorf	1	13	0	19	19	-			
320	13 073 042	Karnin	15	3	1	10	9	-			
321	13 073 043	Kenz-Küstrow	3	14	1	24	22	1			
322	13 073 044	Klausdorf	2	8	1	12	9	-			
323	13 073 045	Kluis	-	10	1	23	23	-			
324	13 073 046	Kramerhof	4	6	253	55	39	1			
325	13 073 047	Kummerow	-	8	0	15	15	-			
326	13 073 048	Lancken-Granitz	2	6	1	16	13	1			

Kapitel 3			Bodenfläche am 31. Dezember 2016 nach Nutzungart und regionaler Gliederung						
Tabelle 3.2			Fläche für Siedlung						
Lfd. Nr.	Schlüssel- nummer	Land Kreis Gemeinde	Siedlung	Davon				Halde	Bergbau- betrieb
				Wohnbau- fläche	Industrie- und Gewerbefläche				
			zusammen		darunter				
			(10 000)	(11 000)	(12 000)	Industrie und Gewerbe		(13 000)	(14 000)
ha									
1	2	3	4	5	6	7	8	9	
327	13 073 049	Lietzow	50	11	27	24	-	-	
328	13 073 050	Lindholz	135	37	16	15	-	-	
329	13 073 051	Löbnitz	118	38	15	2	-	-	
330	13 073 052	Lohme	103	29	12	5	-	-	
331	13 073 053	Lüdershagen	70	29	4	1	-	-	
332	13 073 054	Lüssow	108	31	44	22	-	-	
333	13 073 055	Marlow, Stadt	581	165	49	25	1	-	
334	13 073 056	Middelhagen	81	32	5	1	-	-	
335	13 073 057	Millienhagen-Oebelitz	65	22	4	2	-	-	
336	13 073 058	Neu Bartelshagen	65	23	2	1	-	-	
337	13 073 059	Neuenkirchen	85	24	26	18	-	-	
338	13 073 060	Niepars	172	67	38	27	-	-	
339	13 073 061	Pantelitz	77	41	5	4	-	-	
340	13 073 062	Papenhagen	96	42	3	2	-	-	
341	13 073 063	Parchtitz	81	30	12	9	-	-	
342	13 073 064	Patzig	37	16	2	1	-	-	
343	13 073 065	Poseritz	182	54	10	5	1	-	
344	13 073 066	Preetz	72	32	1	0	-	-	
345	13 073 067	Prerow	184	106	18	1	-	-	
346	13 073 068	Prohn	103	52	6	3	-	-	
347	13 073 069	Pruchten	93	47	1	1	-	-	
348	13 073 070	Putbus, Stadt	446	153	37	15	-	-	
349	13 073 071	Putgarten	84	12	6	-	-	-	
350	13 073 072	Ralswiek	51	14	8	2	-	-	
351	13 073 073	Rambin	146	41	32	29	-	-	
352	13 073 074	Rappin	76	29	3	0	-	-	
353	13 073 075	Ribnitz-Damgarten, Stadt	1 286	315	243	123	-	-	
354	13 073 076	Richtenberg, Stadt	104	40	16	10	-	-	
355	13 073 077	Saal	250	73	12	5	-	-	
356	13 073 078	Sagard	233	48	38	20	-	-	
357	13 073 079	Samtens	154	47	32	19	-	-	
358	13 073 080	Sassnitz, Stadt	525	136	173	131	-	-	
359	13 073 081	Schaprode	70	19	6	5	-	-	
360	13 073 082	Schlemmin	59	18	2	0	-	-	
361	13 073 083	Sehlen	103	36	25	6	-	-	
362	13 073 084	Sellin	147	64	29	8	-	-	
363	13 073 085	Semlow	122	35	16	9	-	-	
364	13 073 086	Splietsdorf	90	27	9	7	-	-	
365	13 073 087	Steinhagen	180	98	9	4	-	-	
366	13 073 088	Stralsund, Hansestadt	1 703	567	442	317	-	-	
367	13 073 089	Süderholz	667	235	32	19	-	-	
368	13 073 090	Sundhagen	771	223	91	59	-	-	
369	13 073 091	Thiessow	34	20	1	1	-	-	
370	13 073 092	Trent	105	32	8	1	-	-	
371	13 073 093	Tribsees, Stadt	268	87	52	24	-	-	
372	13 073 094	Trinwillershagen	175	44	23	6	-	-	
373	13 073 095	Ummanz	135	43	5	2	-	-	
374	13 073 096	Velgast	232	87	20	6	-	-	
375	13 073 097	Weitenhagen	49	21	1	0	-	-	
376	13 073 098	Wendisch Baggendorf	107	26	30	28	-	-	
377	13 073 099	Wendorf	139	39	33	15	-	-	
378	13 073 100	Wieck a. Darß	102	56	6	0	-	-	
379	13 073 101	Wiek	117	45	9	6	-	-	
380	13 073 102	Wittenhagen	148	56	39	38	-	-	
381	13 073 103	Wustrow	85	51	7	3	-	-	

Kapitel 3			Bodenfläche am 31. Dezember 2016 nach Nutzungsgart und regionaler Gliederung								
Tabelle 3.2			Fläche für Siedlung								
Lfd. Nr.	Schlüssel- nummer	Land Kreis Gemeinde	Davon								
			Tagebau, Grube, Steinbruch	Fläche gemischter Nutzung	Fläche besonderer funktionaler Prägung	Sport-, Freizeit- und Erholungsfläche		Friedhof			
						zusammen	darunter Grünanlage				
			(15 000)	(16 000)	(17 000)	(18 000)	(18 400)	(19 000)			
ha						10	11	12	13	14	15
327	13 073 049	Lietzow	-	3	0	8	4	0			
328	13 073 050	Lindholz	7	27	10	38	36	0			
329	13 073 051	Löbnitz	10	17	3	35	33	-			
330	13 073 052	Lohme	15	15	2	27	19	1			
331	13 073 053	Lüdershagen	-	10	1	26	23	1			
332	13 073 054	Lüssow	-	14	1	18	16	-			
333	13 073 055	Marlow, Stadt	21	88	8	243	224	5			
334	13 073 056	Middelhagen	0	5	6	34	11	1			
335	13 073 057	Millienhagen-Oebelitz	-	20	1	18	17	-			
336	13 073 058	Neu Bartelshagen	-	12	1	26	24	-			
337	13 073 059	Neuenkirchen	1	21	1	12	7	1			
338	13 073 060	Niepars	3	30	4	29	25	1			
339	13 073 061	Pantelitz	-	20	1	10	10	1			
340	13 073 062	Papenhagen	1	22	1	26	24	0			
341	13 073 063	Parchtitz	-	24	1	15	13	-			
342	13 073 064	Patzig	-	5	1	10	9	2			
343	13 073 065	Poseritz	4	41	2	70	64	1			
344	13 073 066	Preetz	-	21	1	17	16	-			
345	13 073 067	Prerow	4	8	13	35	17	1			
346	13 073 068	Prohn	-	12	4	28	25	1			
347	13 073 069	Pruchten	-	2	3	40	17	0			
348	13 073 070	Putbus, Stadt	18	50	31	151	124	5			
349	13 073 071	Putgarten	-	8	27	32	16	-			
350	13 073 072	Ralswiek	-	9	5	14	13	1			
351	13 073 073	Rambin	0	31	4	38	32	1			
352	13 073 074	Rappin	0	12	0	30	25	1			
353	13 073 075	Ribnitz-Damgarten, Stadt	5	432	46	237	207	8			
354	13 073 076	Richtenberg, Stadt	2	15	4	25	23	2			
355	13 073 077	Saal	20	32	13	98	91	2			
356	13 073 078	Sagard	51	25	5	62	43	4			
357	13 073 079	Samtens	16	20	5	32	27	1			
358	13 073 080	Sassnitz, Stadt	33	16	27	128	104	11			
359	13 073 081	Schaprode	-	25	3	16	11	0			
360	13 073 082	Schlemmin	0	6	1	33	32	0			
361	13 073 083	Sehlen	0	11	2	28	27	1			
362	13 073 084	Sellin	-	6	6	39	22	4			
363	13 073 085	Semlow	1	23	3	43	37	1			
364	13 073 086	Splietsdorf	3	27	1	21	21	1			
365	13 073 087	Steinhagen	1	10	6	54	37	2			
366	13 073 088	Stralsund, Hansestadt	21	69	166	400	343	40			
367	13 073 089	Süderholz	4	119	9	258	170	9			
368	13 073 090	Sundhagen	47	172	16	220	180	3			
369	13 073 091	Thiessow	0	1	0	12	4	0			
370	13 073 092	Trent	10	37	1	17	11	0			
371	13 073 093	Tribsees, Stadt	2	38	10	75	68	5			
372	13 073 094	Trinwillershagen	-	17	2	87	79	2			
373	13 073 095	Ummanz	-	47	0	40	24	-			
374	13 073 096	Velgast	-	53	7	63	57	3			
375	13 073 097	Weitenhagen	-	12	0	15	15	0			
376	13 073 098	Wendisch Baggendorf	3	16	-	32	30	0			
377	13 073 099	Wendorf	35	11	1	19	15	-			
378	13 073 100	Wieck a. Darß	-	10	1	28	22	1			
379	13 073 101	Wiek	0	23	6	33	24	1			
380	13 073 102	Wittenhagen	2	15	4	31	27	1			
381	13 073 103	Wustrow	1	4	3	18	10	2			

Kapitel 3			Bodenfläche am 31. Dezember 2016 nach Nutzungsgart und regionaler Gliederung						
Tabelle 3.2			Fläche für Siedlung						
Lfd. Nr.	Schlüssel- nummer	Land Kreis Gemeinde	Siedlung	Davon				Halde	Bergbau- betrieb
				Wohnbau- fläche	Industrie- und Gewerbefläche				
					zusammen	darunter			
			(10 000)	(11 000)	(12 000)	(12 100)	(13 000)	(14 000)	
			ha						
1	2	3	4	5	6	7	8	9	
382	13 073 104	Zarrendorf	73	49	1	1	-	-	
383	13 073 105	Zingst	350	163	25	4	-	-	
384	13 073 106	Zirkow	150	26	12	8	-	-	
385	13 074	Nordwestmecklenburg	13 397	4 000	2 010	1 280	13	-	
386	13 074 001	Alt Meteln	129	43	2	1	-	-	
387	13 074 002	Bad Kleinen	247	76	36	23	-	-	
388	13 074 003	Barnekow	54	23	8	3	-	-	
389	13 074 004	Benz	91	33	6	1	-	-	
390	13 074 005	Bernstorf	61	21	0	-	-	-	
391	13 074 006	Bibow	67	16	4	3	-	-	
392	13 074 007	Blowatz	126	38	8	4	-	-	
393	13 074 008	Bobitz	297	86	22	15	-	-	
394	13 074 009	Boiensdorf	80	25	3	2	-	-	
395	13 074 010	Boltenhagen	227	96	25	4	-	-	
396	13 074 012	Brüsewitz	188	65	32	28	-	-	
397	13 074 013	Carlow	120	45	7	4	-	-	
398	13 074 014	Cramonshagen	59	21	10	7	-	-	
399	13 074 015	Dalberg-Wendelstorf	44	19	3	3	-	-	
400	13 074 016	Damshagen	158	51	8	6	-	-	
401	13 074 017	Dassow, Stadt	371	139	52	32	-	-	
402	13 074 018	Dechow	34	10	11	6	-	-	
403	13 074 019	Dorf Mecklenburg	251	70	64	28	-	-	
404	13 074 020	Dragun	101	32	2	1	-	-	
405	13 074 021	Gadebusch, Stadt	389	99	64	47	-	-	
406	13 074 022	Gägelow	174	68	35	17	-	-	
407	13 074 023	Glasin	238	33	25	19	-	-	
408	13 074 024	Gottesgabe	92	33	14	5	-	-	
409	13 074 025	Grambow	79	26	1	0	-	-	
410	13 074 026	Grevesmühlen, Stadt	542	154	154	103	-	-	
411	13 074 027	Grieben	24	10	1	1	-	-	
412	13 074 028	Groß Molzahn	45	15	4	3	-	-	
413	13 074 029	Groß Siemz	48	15	3	2	-	-	
414	13 074 030	Groß Stieten	78	24	34	33	-	-	
415	13 074 031	Hohen Viecheln	75	27	4	4	-	-	
416	13 074 032	Hohenkirchen	283	51	8	5	-	-	
417	13 074 033	Holdorf	42	21	1	1	-	-	
418	13 074 034	Hornstorf	134	35	44	33	-	-	
419	13 074 035	Insel Poel	264	99	21	15	13	-	
420	13 074 036	Jesendorf	89	22	7	6	-	-	
421	13 074 037	Kalkhorst	242	83	8	4	-	-	
422	13 074 038	Klein Trebbow	73	33	2	1	-	-	
423	13 074 039	Klütz, Stadt	255	84	22	10	-	-	
424	13 074 040	Kneese	43	16	0	0	-	-	
425	13 074 042	Königsfeld	151	49	4	2	-	-	
426	13 074 043	Krembz	116	49	3	2	-	-	
427	13 074 044	Krusenhagen	47	18	3	1	-	-	
428	13 074 045	Lockwisch	55	13	4	2	-	-	
429	13 074 046	Lübberstorf	28	8	1	-	-	-	
430	13 074 047	Lübow	238	49	35	30	-	-	
431	13 074 048	Lübstorf	113	52	3	0	-	-	
432	13 074 049	Lüdersdorf	311	122	33	24	-	-	
433	13 074 050	Lützwow	166	56	24	19	-	-	
434	13 074 052	Menzendorf	30	12	1	1	-	-	
435	13 074 053	Metelsdorf	47	15	2	2	-	-	

Kapitel 3			Bodenfläche am 31. Dezember 2016 nach Nutzungart und regionaler Gliederung								
Tabelle 3.2			Fläche für Siedlung								
Lfd. Nr.	Schlüssel- nummer	Land Kreis Gemeinde	Davon								
			Tagebau, Grube, Steinbruch	Fläche gemischter Nutzung	Fläche besonderer funktionaler Prägung	Sport-, Freizeit- und Erholungsfläche		Friedhof			
						zusammen	darunter Grünanlage				
			(15 000)	(16 000)	(17 000)	(18 000)	(18 400)	(19 000)			
ha						10	11	12	13	14	15
382	13 073 104	Zarrendorf	-	0	2	22	21	-			
383	13 073 105	Zingst	2	27	75	58	34	1			
384	13 073 106	Zirkow	62	13	2	34	19	1			
385	13 074	Nordwestmecklenburg	1 075	1 415	345	4 434	3 792	105			
386	13 074 001	Alt Meteln	-	22	2	59	56	1			
387	13 074 002	Bad Kleinen	0	59	4	72	60	1			
388	13 074 003	Barnekow	-	3	0	20	19	-			
389	13 074 004	Benz	9	8	1	34	33	1			
390	13 074 005	Bernstorf	1	12	1	26	25	-			
391	13 074 006	Bibow	1	4	11	31	30	0			
392	13 074 007	Blowatz	4	29	2	44	38	1			
393	13 074 008	Bobitz	14	29	7	137	134	2			
394	13 074 009	Boiensdorf	-	14	1	37	19	-			
395	13 074 010	Boltenhagen	0	17	11	79	35	0			
396	13 074 012	Brüsewitz	-	25	3	63	55	1			
397	13 074 013	Carlow	1	16	1	49	43	1			
398	13 074 014	Cramonshagen	-	3	0	24	20	1			
399	13 074 015	Dalberg-Wendelstorf	-	2	1	18	16	-			
400	13 074 016	Damshagen	4	22	3	70	59	1			
401	13 074 017	Dassow, Stadt	3	49	5	121	109	2			
402	13 074 018	Dechow	4	1	1	8	8	-			
403	13 074 019	Dorf Mecklenburg	2	17	7	91	86	1			
404	13 074 020	Dragun	1	16	1	50	46	1			
405	13 074 021	Gadebusch, Stadt	36	33	18	136	123	5			
406	13 074 022	Gägelow	1	21	5	44	40	1			
407	13 074 023	Glasin	98	25	2	54	53	1			
408	13 074 024	Gottesgabe	3	9	2	31	31	-			
409	13 074 025	Grambow	9	19	1	22	22	-			
410	13 074 026	Grevesmühlen, Stadt	3	39	24	161	141	6			
411	13 074 027	Grieben	-	5	0	7	7	-			
412	13 074 028	Groß Molzahn	0	9	0	17	15	-			
413	13 074 029	Groß Siemz	0	14	0	16	16	-			
414	13 074 030	Groß Stieten	4	3	1	12	9	-			
415	13 074 031	Hohen Viecheln	1	12	0	29	27	1			
416	13 074 032	Hohenkirchen	1	27	3	190	73	1			
417	13 074 033	Holdorf	1	8	1	9	9	1			
418	13 074 034	Hornstorf	-	14	1	39	36	1			
419	13 074 035	Insel Poel	-	39	15	73	34	4			
420	13 074 036	Jesendorf	22	8	1	28	27	1			
421	13 074 037	Kalkhorst	4	42	6	97	88	2			
422	13 074 038	Klein Trebbow	2	5	2	30	26	1			
423	13 074 039	Klütz, Stadt	4	32	7	101	87	4			
424	13 074 040	Kneese	3	3	1	19	19	-			
425	13 074 042	Königsfeld	21	26	0	51	46	1			
426	13 074 043	Krembz	1	21	2	39	39	1			
427	13 074 044	Krusenhagen	0	5	0	20	18	-			
428	13 074 045	Lockwisch	3	18	-	17	17	-			
429	13 074 046	Lübberstorf	4	2	0	13	12	-			
430	13 074 047	Lübow	63	12	3	74	71	1			
431	13 074 048	Lübstorf	-	5	4	49	41	1			
432	13 074 049	Lüdersdorf	7	39	9	99	93	2			
433	13 074 050	Lützow	0	24	4	57	53	1			
434	13 074 052	Menzendorf	-	6	1	10	10	1			
435	13 074 053	Metelsdorf	-	9	1	20	20	-			

Kapitel 3			Bodenfläche am 31. Dezember 2016 nach Nutzungart und regionaler Gliederung						
Tabelle 3.2			Fläche für Siedlung						
Lfd. Nr.	Schlüsselnummer	Land Kreis Gemeinde	Siedlung	Davon				Halde	Bergbau- betrieb
				Wohnbau- fläche	Industrie- und Gewerbefläche				
			(10 000)		(11 000)	zusammen (12 000)		darunter Industrie und Gewerbe (12 100)	(13 000)
1	2	3	4	5	6	7	8	9	
ha									
436	13 074 054	Mühlen Eichsen	100	34	2	-	-	-	
437	13 074 056	Neuburg	247	74	26	22	-	-	
438	13 074 057	Neukloster, Stadt	268	73	45	36	-	-	
439	13 074 058	Niendorf	41	14	9	1	-	-	
440	13 074 060	Passee	86	10	5	4	-	-	
441	13 074 061	Perlin	63	19	1	0	-	-	
442	13 074 062	Pingelshagen	24	16	1	0	-	-	
443	13 074 063	Plüschow	109	21	2	1	-	-	
444	13 074 064	Pokrent	132	31	5	2	-	-	
445	13 074 065	Rehna, Stadt	256	87	33	27	-	-	
446	13 074 066	Rieps	40	16	1	0	-	-	
447	13 074 067	Roduchelstorf	34	11	2	1	-	-	
448	13 074 068	Roggendorf	234	41	11	8	-	-	
449	13 074 069	Roggenstorf	151	24	9	8	-	-	
450	13 074 070	Rögnitz	35	13	0	0	-	-	
451	13 074 071	Rüting	55	24	3	1	-	-	
452	13 074 072	Schildetal	86	38	5	1	-	-	
453	13 074 073	Schlagsdorf	92	45	13	5	-	-	
454	13 074 074	Schönberg, Stadt	294	86	52	31	-	-	
455	13 074 075	Seehof	66	26	1	1	-	-	
456	13 074 076	Selmsdorf	382	71	216	29	-	-	
457	13 074 077	Testorf-Steinfurt	89	26	1	0	-	-	
458	13 074 078	Thandorf	27	9	3	2	-	-	
459	13 074 079	Upahl	207	46	68	62	-	-	
460	13 074 080	Utecht	29	19	0	0	-	-	
461	13 074 081	Veelböken	111	33	2	0	-	-	
462	13 074 082	Ventschow	109	18	16	15	-	-	
463	13 074 084	Warin, Stadt	310	86	31	19	-	-	
464	13 074 085	Warnow	78	30	5	1	-	-	
465	13 074 087	Wismar, Hansestadt	1 533	442	504	403	-	-	
466	13 074 088	Zickhusen	98	20	2	2	-	-	
467	13 074 089	Zierow	81	24	2	0	-	-	
468	13 074 090	Zurow	359	49	54	21	1	-	
469	13 074 091	Züsow	56	18	5	4	-	-	
470	13 074 092	Wedendorfersee	103	33	3	1	-	-	
471	13 074 093	Stepenitztal	194	71	7	4	-	-	
472	13 075	Vorpommern-Greifswald	23 116	6 927	3 597	2 321	7	-	
473	13 075 001	Ahlbeck	97	51	3	1	-	-	
474	13 075 002	Alt Tellin	90	25	10	2	-	-	
475	13 075 003	Altwarp	81	37	27	26	-	-	
476	13 075 004	Altwigshagen	94	30	2	1	-	-	
477	13 075 005	Anklam, Stadt	710	194	232	144	-	-	
478	13 075 006	Bandelin	84	30	9	9	-	-	
479	13 075 007	Bargischow	68	21	3	3	-	-	
480	13 075 008	Behrenhoff	104	37	7	7	-	-	
481	13 075 009	Bentzin	149	50	26	8	-	-	
482	13 075 010	Benz	144	58	19	4	-	-	
483	13 075 011	Bergholz	66	20	2	0	-	-	
484	13 075 012	Blankensee	84	35	3	2	-	-	
485	13 075 013	Blesewitz	38	13	2	2	-	-	
486	13 075 015	Boldekow	175	43	4	1	-	-	
487	13 075 016	Boock	65	27	4	4	1	-	
488	13 075 017	Brietzig	36	12	1	-	0	-	
489	13 075 018	Brünzow	102	36	18	14	-	-	

Kapitel 3			Bodenfläche am 31. Dezember 2016 nach Nutzungart und regionaler Gliederung					
Tabelle 3.2			Fläche für Siedlung					
Lfd. Nr.	Schlüssel- nummer	Land Kreis Gemeinde	Davon					
			Tagebau, Grube, Steinbruch	Fläche gemischter Nutzung	Fläche besonderer funktionaler Prägung	Sport-, Freizeit- und Erholungsfläche		Friedhof
						zusammen	darunter Grünanlage	
			(15 000)	(16 000)	(17 000)	(18 000)	(18 400)	(19 000)
ha								
1	2	3	10	11	12	13	14	15
436	13 074 054	Mühlen Eichsen	2	14	2	43	41	3
437	13 074 056	Neuburg	4	39	6	95	92	2
438	13 074 057	Neukloster, Stadt	49	18	10	69	56	4
439	13 074 058	Niendorf	1	8	0	9	7	-
440	13 074 060	Passee	19	5	0	47	15	0
441	13 074 061	Perlin	0	6	0	36	30	1
442	13 074 062	Pingelshagen	-	0	0	7	7	-
443	13 074 063	Plüschow	41	15	1	29	28	1
444	13 074 064	Pokrent	73	5	1	17	17	1
445	13 074 065	Rehna, Stadt	2	29	9	93	82	3
446	13 074 066	Rieps	-	13	0	10	10	-
447	13 074 067	Roduchelstorf	-	9	0	13	12	-
448	13 074 068	Roggendorf	121	21	3	36	34	1
449	13 074 069	Roggenstorf	79	19	0	18	18	1
450	13 074 070	Rögnitz	1	5	-	16	16	-
451	13 074 071	Rüting	0	8	1	19	19	0
452	13 074 072	Schildetal	0	8	1	33	31	0
453	13 074 073	Schlagsdorf	-	5	6	23	20	1
454	13 074 074	Schönberg, Stadt	4	38	11	97	88	5
455	13 074 075	Seehof	-	5	1	33	14	-
456	13 074 076	Selmsdorf	18	12	4	59	56	2
457	13 074 077	Testorf-Steinfort	-	15	0	46	44	-
458	13 074 078	Thandorf	0	7	0	8	8	-
459	13 074 079	Upahl	4	30	1	58	55	-
460	13 074 080	Utecht	-	1	1	9	7	-
461	13 074 081	Veelböken	1	22	1	52	51	1
462	13 074 082	Ventschow	36	7	4	28	22	1
463	13 074 084	Warin, Stadt	50	25	6	109	86	3
464	13 074 085	Warnow	1	12	1	27	25	0
465	13 074 087	Wismar, Hansestadt	2	34	91	438	392	24
466	13 074 088	Zickhusen	47	5	0	23	23	1
467	13 074 089	Zierow	0	6	3	45	18	-
468	13 074 090	Zurow	173	14	2	66	53	-
469	13 074 091	Züsow	1	11	0	21	21	1
470	13 074 092	Wedendorfersee	6	20	1	39	38	-
471	13 074 093	Stepenitztal	0	46	2	66	61	2
472	13 075	Vorpommern-Greifswald	751	2 675	4 105	4 800	3 810	255
473	13 075 001	Ahlbeck	-	12	3	27	23	1
474	13 075 002	Alt Tellin	30	17	0	6	5	1
475	13 075 003	Altwarp	-	2	5	9	8	1
476	13 075 004	Altwigshagen	-	27	1	32	30	1
477	13 075 005	Anklam, Stadt	1	36	48	181	155	18
478	13 075 006	Bandelin	-	27	1	17	13	1
479	13 075 007	Bargischow	11	20	1	11	10	0
480	13 075 008	Behrenhoff	8	29	2	20	18	1
481	13 075 009	Bentzin	14	35	2	21	16	1
482	13 075 010	Benz	23	18	1	23	13	2
483	13 075 011	Bergholz	16	17	1	10	8	1
484	13 075 012	Blankensee	1	24	2	19	16	1
485	13 075 013	Blesewitz	1	9	0	13	12	0
486	13 075 015	Boldekow	45	37	1	44	42	1
487	13 075 016	Boock	0	11	6	15	11	1
488	13 075 017	Brietzig	1	10	0	10	10	0
489	13 075 018	Brünzow	2	26	1	20	20	-

Kapitel 3			Bodenfläche am 31. Dezember 2016 nach Nutzungart und regionaler Gliederung						
Tabelle 3.2			Fläche für Siedlung						
Lfd. Nr.	Schlüssel- nummer	Land Kreis Gemeinde	Siedlung	Davon				Halde	Bergbau- betrieb
				Wohnbau- fläche	Industrie- und Gewerbefläche				
			zusammen		darunter				
			(10 000)	(11 000)	(12 000)	Industrie und Gewerbe		(12 100)	(13 000)
ha									
1	2	3	4	5	6	7	8	9	
490	13 075 020	Bugewitz	60	19	1	1	-	-	
491	13 075 021	Buggenhagen	53	23	5	5	-	-	
492	13 075 022	Butzow	54	29	0	0	-	-	
493	13 075 023	Daberkow	59	18	7	5	-	-	
494	13 075 025	Dargelin	67	27	5	4	-	-	
495	13 075 026	Dargen	84	41	7	3	-	-	
496	13 075 027	Dersekow	118	52	9	4	-	-	
497	13 075 028	Diedrichshagen	47	26	10	9	-	-	
498	13 075 029	Ducherow	293	100	39	29	-	-	
499	13 075 031	Eggesin, Stadt	1 709	123	92	67	-	-	
500	13 075 032	Fahrenwalde	68	20	10	1	-	-	
501	13 075 033	Ferdinandshof	294	78	49	26	-	-	
502	13 075 034	Garz	44	13	6	6	-	-	
503	13 075 035	Glasow	36	16	3	3	-	-	
504	13 075 036	Görmin	105	44	7	4	-	-	
505	13 075 037	Grambin	39	17	3	2	-	-	
506	13 075 038	Grambow	124	47	11	7	-	-	
507	13 075 039	Greifswald, Hansestadt	1 633	507	488	336	-	-	
508	13 075 040	Gribow	35	8	4	1	-	-	
509	13 075 041	Groß Kiesow	205	76	14	12	-	-	
510	13 075 042	Groß Luckow	39	12	1	-	-	-	
511	13 075 043	Groß Polzin	100	33	6	5	-	-	
512	13 075 044	Gützkow, Stadt	280	103	40	29	-	-	
513	13 075 045	Hammer a.d. Uecker	184	27	5	5	-	-	
514	13 075 046	Hanshagen	60	36	5	4	-	-	
515	13 075 048	Heinrichswalde	62	21	2	1	-	-	
516	13 075 049	Heringsdorf	453	240	76	28	-	-	
517	13 075 050	Hinrichshagen	53	34	2	2	-	-	
518	13 075 051	Hintersee	66	28	9	8	-	-	
519	13 075 053	Iven	28	8	3	1	-	-	
520	13 075 054	Jarmen, Stadt	246	82	67	45	-	-	
521	13 075 055	Jatznick	343	99	57	38	-	-	
522	13 075 056	Kamminke	32	13	3	3	-	-	
523	13 075 057	Karlsburg	120	59	8	1	-	-	
524	13 075 058	Karlshagen	166	75	27	19	-	-	
525	13 075 059	Katzow	75	38	3	2	-	-	
526	13 075 060	Kemnitz	123	49	26	20	-	-	
527	13 075 061	Klein Bünzow	136	57	5	4	-	-	
528	13 075 063	Koblentz	54	11	4	2	-	-	
529	13 075 065	Korswandt	42	25	1	0	-	-	
530	13 075 066	Koserow	115	59	16	2	-	-	
531	13 075 067	Krackow	162	50	40	12	-	-	
532	13 075 068	Krien	103	35	6	5	-	-	
533	13 075 069	Kröslin	154	82	24	18	-	-	
534	13 075 070	Kruckow	106	40	10	6	-	-	
535	13 075 071	Krugsdorf	85	20	4	1	-	-	
536	13 075 072	Krummin	31	18	2	1	-	-	
537	13 075 073	Krusenfelde	35	11	0	0	-	-	
538	13 075 074	Lassan, Stadt	129	61	6	4	-	-	
539	13 075 075	Leopoldshagen	68	25	5	4	-	-	
540	13 075 076	Levenhagen	63	24	5	4	-	-	
541	13 075 078	Liepgarten	82	30	12	7	-	-	
542	13 075 079	Löcknitz	236	70	71	61	-	-	
543	13 075 080	Loddin	96	53	9	3	-	-	
544	13 075 081	Loissin	92	35	4	3	-	-	

Kapitel 3			Bodenfläche am 31. Dezember 2016 nach Nutzungart und regionaler Gliederung								
Tabelle 3.2			Fläche für Siedlung								
Lfd. Nr.	Schlüssel- nummer	Land Kreis Gemeinde	Davon								
			Tagebau, Grube, Steinbruch	Fläche gemischter Nutzung	Fläche besonderer funktionaler Prägung	Sport-, Freizeit- und Erholungsfläche		Friedhof			
						zusammen	darunter Grünanlage				
			(15 000)	(16 000)	(17 000)	(18 000)	(18 400)	(19 000)			
ha						10	11	12	13	14	15
490	13 075 020	Bugewitz	10	15	0	15	14	1			
491	13 075 021	Buggenhagen	1	12	1	11	10	1			
492	13 075 022	Butzow	0	7	1	16	16	1			
493	13 075 023	Daberkow	-	5	1	29	27	1			
494	13 075 025	Dargelin	-	10	1	25	22	-			
495	13 075 026	Dargen	3	10	2	21	18	0			
496	13 075 027	Dersekow	1	25	3	27	25	1			
497	13 075 028	Diedrichshagen	1	3	-	6	6	0			
498	13 075 029	Ducherow	9	51	11	81	74	4			
499	13 075 031	Eggesin, Stadt	-	32	1 365	94	83	3			
500	13 075 032	Fahrenwalde	1	14	6	16	14	1			
501	13 075 033	Ferdinandshof	40	45	11	69	62	3			
502	13 075 034	Garz	2	2	-	15	2	6			
503	13 075 035	Glasow	0	11	1	4	3	1			
504	13 075 036	Görmin	3	39	2	10	9	1			
505	13 075 037	Grambin	-	1	0	18	10	1			
506	13 075 038	Grambow	5	23	1	35	31	1			
507	13 075 039	Greifswald, Hansestadt	1	62	176	370	329	29			
508	13 075 040	Gribow	-	17	1	5	5	0			
509	13 075 041	Groß Kiesow	11	44	4	54	48	1			
510	13 075 042	Groß Luckow	-	14	0	11	11	-			
511	13 075 043	Groß Polzin	1	19	0	40	40	1			
512	13 075 044	Gützkow, Stadt	30	33	9	61	55	4			
513	13 075 045	Hammer a.d. Uecker	-	11	124	16	15	1			
514	13 075 046	Hanshagen	0	8	1	8	6	1			
515	13 075 048	Heinrichswalde	-	19	2	17	13	1			
516	13 075 049	Heringsdorf	4	12	28	88	48	6			
517	13 075 050	Hinrichshagen	1	3	1	11	7	-			
518	13 075 051	Hintersee	-	11	3	15	13	1			
519	13 075 053	Iven	-	11	-	6	4	0			
520	13 075 054	Jarmen, Stadt	12	32	5	43	34	5			
521	13 075 055	Jatznick	43	33	4	104	100	4			
522	13 075 056	Kamminke	0	2	0	13	3	1			
523	13 075 057	Karlsburg	3	17	9	22	20	2			
524	13 075 058	Karlshagen	-	5	8	52	22	1			
525	13 075 059	Katzow	0	14	4	15	12	0			
526	13 075 060	Kemnitz	0	28	2	18	17	1			
527	13 075 061	Klein Bünzow	4	24	1	45	43	1			
528	13 075 063	Koblentz	-	25	0	13	13	1			
529	13 075 065	Korswandt	1	1	-	14	9	0			
530	13 075 066	Koserow	0	2	7	29	8	2			
531	13 075 067	Krackow	2	26	3	39	36	1			
532	13 075 068	Krien	0	27	3	31	29	1			
533	13 075 069	Kröslin	5	11	5	24	15	2			
534	13 075 070	Kruckow	8	35	5	7	5	1			
535	13 075 071	Krugsdorf	33	5	0	20	11	1			
536	13 075 072	Krummin	-	4	1	6	3	1			
537	13 075 073	Krusenfelde	2	7	1	14	13	1			
538	13 075 074	Lassan, Stadt	3	15	3	39	33	2			
539	13 075 075	Leopoldshagen	-	13	1	23	22	1			
540	13 075 076	Levenhagen	0	20	0	13	12	1			
541	13 075 078	Liepgarten	3	13	0	21	20	3			
542	13 075 079	Löcknitz	17	7	12	55	44	3			
543	13 075 080	Loddin	0	4	6	23	3	1			
544	13 075 081	Loissin	0	14	1	37	9	0			

Kapitel 3			Bodenfläche am 31. Dezember 2016 nach Nutzungsgart und regionaler Gliederung						
Tabelle 3.2			Fläche für Siedlung						
Lfd. Nr.	Schlüssel- nummer	Land Kreis Gemeinde	Siedlung	Davon				Halde	Bergbau- betrieb
				Wohnbau- fläche	Industrie- und Gewerbefläche				
					zusammen	darunter			
(10 000)	(11 000)	(12 000)	(12 100)		(13 000)	(14 000)			
ha									
1	2	3	4	5	6	7	8	9	
545	13 075 082	Loitz, Stadt	368	142	79	34	-	-	
546	13 075 083	Lubmin	279	71	168	145	-	-	
547	13 075 084	Lübs	88	23	4	1	-	-	
548	13 075 085	Luckow	98	38	6	3	-	-	
549	13 075 086	Lühmannsdorf	61	34	5	2	-	-	
550	13 075 087	Lütow	74	30	14	9	-	-	
551	13 075 088	Medow	106	31	3	1	-	-	
552	13 075 089	Meiersberg	40	22	0	-	-	-	
553	13 075 090	Mellenthin	78	35	10	0	-	-	
554	13 075 091	Mesekenhagen	119	52	13	12	-	-	
555	13 075 092	Mölschow	95	41	6	5	-	-	
556	13 075 093	Mönkebude	60	30	3	2	-	-	
557	13 075 094	Murchin	206	47	84	53	-	-	
558	13 075 095	Nadrensee	86	19	4	0	-	-	
559	13 075 097	Neu Boltenhagen	97	34	29	27	-	-	
560	13 075 098	Neu Kosenow	78	32	4	1	-	-	
561	13 075 101	Neuenkirchen	47	5	4	2	-	-	
562	13 075 102	Neuenkirchen	148	80	26	11	-	-	
563	13 075 103	Nieden	27	7	0	-	-	-	
564	13 075 104	Papendorf	45	12	1	0	-	-	
565	13 075 105	Pasewalk, Stadt	642	138	171	101	-	-	
566	13 075 106	Peenemünde	159	27	66	35	-	-	
567	13 075 107	Penkun, Stadt	302	81	15	11	-	-	
568	13 075 108	Plöwen	60	21	2	2	-	-	
569	13 075 109	Polzow	27	9	1	0	-	-	
570	13 075 110	Postlow	58	22	3	1	-	-	
571	13 075 111	Pudagla	79	16	23	23	-	-	
572	13 075 113	Ramin	113	47	5	-	-	-	
573	13 075 114	Rankwitz	110	51	9	6	-	-	
574	13 075 115	Rollwitz	131	38	18	6	-	-	
575	13 075 116	Rossin	29	7	0	-	-	-	
576	13 075 117	Rossow	65	21	9	2	-	-	
577	13 075 118	Rothemühl	59	18	2	1	-	-	
578	13 075 119	Rothenklempenow	118	42	10	8	-	-	
579	13 075 120	Rubenow	207	48	112	93	-	-	
580	13 075 121	Rubkow	122	46	2	0	-	-	
581	13 075 122	Sarnow	124	23	5	3	2	-	
582	13 075 123	Sassen-Trantow	143	56	19	4	-	-	
583	13 075 124	Sauzin	57	21	10	10	-	-	
584	13 075 125	Schmatzin	69	22	4	3	-	-	
585	13 075 126	Schönwalde	69	29	3	2	-	-	
586	13 075 127	Spantekow	234	83	26	4	-	-	
587	13 075 128	Stolpe an der Peene	65	18	11	3	-	-	
588	13 075 129	Stolpe auf Usedom	50	35	2	0	-	-	
589	13 075 130	Strasburg (Uckermark), Stadt	494	123	79	54	-	-	
590	13 075 131	Torgelow, Stadt	1 777	191	126	66	4	-	
591	13 075 133	Trassenheide	116	36	21	12	-	-	
592	13 075 134	Tutow	214	24	149	114	-	-	
593	13 075 135	Ückeritz	81	34	9	3	-	-	
594	13 075 136	Ueckermünde, Stadt	575	176	132	69	-	-	
595	13 075 137	Usedom, Stadt	182	73	16	8	-	-	
596	13 075 138	Viereck	561	49	4	1	-	-	
597	13 075 139	Vogelsang-Warsin	65	24	0	0	-	-	
598	13 075 140	Völschow	61	19	6	5	-	-	
599	13 075 141	Wackerow	88	52	5	4	-	-	

Kapitel 3			Bodenfläche am 31. Dezember 2016 nach Nutzungart und regionaler Gliederung					
Tabelle 3.2			Fläche für Siedlung					
Lfd. Nr.	Schlüssel- nummer	Land Kreis Gemeinde	Davon					
			Tagebau, Grube, Steinbruch	Fläche gemischter Nutzung	Fläche besonderer funktionaler Prägung	Sport-, Freizeit- und Erholungsfläche		Friedhof
						zusammen	darunter Grünanlage	
			(15 000)	(16 000)	(17 000)	(18 000)	(18 400)	(19 000)
ha								
1	2	3	10	11	12	13	14	15
545	13 075 082	Loitz, Stadt	7	63	15	55	39	6
546	13 075 083	Lubmin	-	10	4	22	11	3
547	13 075 084	Lübs	-	37	2	22	20	1
548	13 075 085	Luckow	3	18	3	29	27	2
549	13 075 086	Lühmannsdorf	8	6	2	6	6	1
550	13 075 087	Lütow	1	13	1	15	5	0
551	13 075 088	Medow	-	35	0	36	35	1
552	13 075 089	Meiersberg	-	2	0	15	14	1
553	13 075 090	Mellenthin	2	13	2	15	14	2
554	13 075 091	Mesekenhagen	9	21	0	22	14	1
555	13 075 092	Mölschow	16	22	2	7	5	1
556	13 075 093	Mönkebude	-	3	1	22	14	1
557	13 075 094	Murchin	8	23	3	38	30	1
558	13 075 095	Nadrensee	15	15	15	17	15	1
559	13 075 097	Neu Boltenhagen	1	22	2	8	5	0
560	13 075 098	Neu Kosenow	0	17	1	24	22	1
561	13 075 101	Neuenkirchen	2	20	0	15	14	0
562	13 075 102	Neuenkirchen	3	13	4	21	19	1
563	13 075 103	Nieden	6	5	1	8	7	0
564	13 075 104	Papendorf	11	4	1	15	14	1
565	13 075 105	Pasewalk, Stadt	2	39	60	222	164	10
566	13 075 106	Peenemünde	-	2	48	16	3	0
567	13 075 107	Penkun, Stadt	52	54	10	85	79	4
568	13 075 108	Plöwen	-	11	1	25	13	0
569	13 075 109	Polzow	1	7	1	8	8	0
570	13 075 110	Postlow	-	16	1	15	15	0
571	13 075 111	Pudagla	29	2	1	7	4	-
572	13 075 113	Ramin	-	28	4	27	27	2
573	13 075 114	Rankwitz	9	11	2	28	14	1
574	13 075 115	Rollwitz	0	22	4	47	42	2
575	13 075 116	Rossin	-	6	1	15	15	1
576	13 075 117	Rossow	2	12	1	19	16	1
577	13 075 118	Rothemühl	-	10	13	14	13	1
578	13 075 119	Rothenklempenow	0	27	5	31	24	3
579	13 075 120	Rubenow	0	27	1	18	16	1
580	13 075 121	Rubkow	1	30	4	38	36	2
581	13 075 122	Sarnow	52	14	1	25	22	1
582	13 075 123	Sassen-Trantow	10	38	3	17	12	1
583	13 075 124	Sauzin	15	3	0	5	1	1
584	13 075 125	Schmatzin	1	16	2	23	21	1
585	13 075 126	Schönwalde	3	13	2	18	17	1
586	13 075 127	Spantekow	3	59	5	55	50	3
587	13 075 128	Stolpe an der Peene	-	17	1	17	16	1
588	13 075 129	Stolpe auf Usedom	2	1	1	8	7	1
589	13 075 130	Strasburg (Uckermark), Stadt	9	62	19	190	173	12
590	13 075 131	Torgelow, Stadt	1	34	1 282	134	109	5
591	13 075 133	Trassenheide	-	2	5	52	8	-
592	13 075 134	Tutow	-	8	17	16	10	1
593	13 075 135	Ückeritz	-	2	4	30	7	1
594	13 075 136	Ueckermünde, Stadt	2	25	38	193	136	8
595	13 075 137	Usedom, Stadt	6	29	7	48	40	4
596	13 075 138	Viereck	0	24	445	38	33	2
597	13 075 139	Vogelsang-Warsin	-	13	1	27	22	1
598	13 075 140	Völschow	2	23	1	9	8	1
599	13 075 141	Wackerow	1	15	1	15	14	0

Kapitel 3			Bodenfläche am 31. Dezember 2016 nach Nutzungart und regionaler Gliederung							
Tabelle 3.2			Fläche für Siedlung							
Lfd. Nr.	Schlüssel- nummer	Land Kreis Gemeinde	Siedlung	Davon				Halde	Bergbau- betrieb	
				Wohnbau- fläche	Industrie- und Gewerbefläche		(13 000)			(14 000)
					zusammen	darunter				
						Industrie und Gewerbe				
(10 000)	(11 000)	(12 000)	(12 100)	(13 000)	(14 000)					
ha										
1	2	3	4	5	6	7	8	9		
600	13 075 142	Weitenhagen	156	47	19	19	-	-		
601	13 075 143	Wilhelmsburg	162	43	11	6	-	-		
602	13 075 144	Wolgast, Stadt	649	226	174	138	-	-		
603	13 075 145	Wrangelsburg	38	11	8	7	-	-		
604	13 075 146	Wusterhusen	123	43	14	9	-	-		
605	13 075 147	Zemitz	113	51	18	17	-	-		
606	13 075 148	Zempin	78	42	10	1	-	-		
607	13 075 149	Zerrenthin	52	18	0	0	-	-		
608	13 075 150	Ziethen	74	27	11	10	-	-		
609	13 075 151	Zinnowitz	231	130	36	15	-	-		
610	13 075 152	Zirchow	69	18	8	7	-	-		
611	13 075 154	Züssow	183	51	33	28	-	-		
612	13 075 155	Neetzow-Liepen	142	51	7	3	-	-		
613	13 076	Ludwigslust-Parchim	22 681	6 689	3 158	2 312	10	0		
614	13 076 001	Alt Krenzlin	106	39	3	3	-	-		
615	13 076 002	Alt Zachun	37	13	4	4	-	-		
616	13 076 003	Balow	49	19	1	1	-	-		
617	13 076 004	Bandenitz	63	23	6	3	-	-		
618	13 076 005	Banzkow	271	89	22	13	-	-		
619	13 076 006	Barkhagen	88	24	4	1	-	-		
620	13 076 007	Barnin	68	18	8	2	-	-		
621	13 076 008	Belsch	72	24	3	2	-	-		
622	13 076 009	Bengerstorf	80	24	7	7	-	-		
623	13 076 010	Besitz	46	14	1	1	-	-		
624	13 076 011	Blankenberg	69	23	5	4	-	-		
625	13 076 012	Blievenstorf	47	21	2	2	-	-		
626	13 076 013	Bobzin	34	16	9	7	-	-		
627	13 076 014	Boizenburg/ Elbe, Stadt	549	187	138	110	-	-		
628	13 076 015	Borkow	73	26	4	2	-	-		
629	13 076 016	Brahlstorf	115	29	29	26	-	-		
630	13 076 017	Brenz	111	23	47	25	-	-		
631	13 076 018	Bresegard bei Eldena	47	12	0	0	-	-		
632	13 076 019	Bresegard bei Picher	77	24	6	0	-	-		
633	13 076 020	Brüel, Stadt	254	61	40	30	-	-		
634	13 076 021	Brunow	76	23	2	2	-	-		
635	13 076 023	Bülow	58	17	0	0	-	-		
636	13 076 024	Cambs	62	21	4	1	-	-		
637	13 076 025	Crivitz, Stadt	404	106	57	33	-	-		
638	13 076 026	Dabel	203	57	68	62	-	-		
639	13 076 027	Dambeck	64	26	0	0	-	-		
640	13 076 029	Demmen	260	38	58	53	-	-		
641	13 076 030	Dersenow	91	27	6	5	-	-		
642	13 076 032	Dobbertin	186	24	9	5	-	-		
643	13 076 033	Dobin am See	184	63	7	1	-	-		
644	13 076 034	Dömitz, Stadt	319	93	57	46	1	-		
645	13 076 035	Domsühl	230	63	8	5	-	-		
646	13 076 036	Dümmer	141	55	10	5	-	-		
647	13 076 037	Eldena	166	52	28	24	-	-		
648	13 076 038	Friedrichsruhe	135	46	7	3	-	-		
649	13 076 039	Gallin	165	24	107	106	-	-		
650	13 076 040	Gallin-Kuppentin	106	32	5	3	-	-		
651	13 076 041	Gammelmin	50	26	1	0	-	-		
652	13 076 043	Gischow	46	14	7	6	-	-		
653	13 076 044	Gneven	72	11	1	0	-	-		

Kapitel 3			Bodenfläche am 31. Dezember 2016 nach Nutzungsgart und regionaler Gliederung					
Tabelle 3.2			Fläche für Siedlung					
Lfd. Nr.	Schlüssel- nummer	Land Kreis Gemeinde	Davon					
			Tagebau, Grube, Steinbruch	Fläche gemischter Nutzung	Fläche besonderer funktionaler Prägung	Sport-, Freizeit- und Erholungsfläche		Friedhof
						zusammen	darunter Grünanlage	
			(15 000)	(16 000)	(17 000)	(18 000)	(18 400)	(19 000)
ha								
1	2	3	10	11	12	13	14	15
600	13 075 142	Weitenhagen	10	11	39	29	24	1
601	13 075 143	Wilhelmsburg	-	67	2	38	30	1
602	13 075 144	Wolgast, Stadt	7	44	46	143	105	9
603	13 075 145	Wrangelsburg	3	10	0	5	5	1
604	13 075 146	Wusterhusen	4	41	2	18	16	1
605	13 075 147	Zemitz	2	19	2	21	18	0
606	13 075 148	Zempin	-	1	1	23	5	1
607	13 075 149	Zerrenthin	9	8	1	15	12	1
608	13 075 150	Ziethen	0	8	4	23	21	0
609	13 075 151	Zinnowitz	1	7	13	41	8	1
610	13 075 152	Zirchow	1	4	9	27	14	2
611	13 075 154	Züssow	2	47	18	30	22	3
612	13 075 155	Neetzow-Liepen	3	29	3	49	43	1
613	13 076	Ludwigslust-Parchim	1 365	3 646	1 128	6 441	5 493	244
614	13 076 001	Alt Krenzlin	-	16	2	43	41	2
615	13 076 002	Alt Zachun	-	6	1	12	11	0
616	13 076 003	Balow	2	13	1	14	12	1
617	13 076 004	Bandenitz	1	19	0	13	11	-
618	13 076 005	Banzkow	0	85	4	69	53	2
619	13 076 006	Barkhagen	1	13	0	44	43	1
620	13 076 007	Barnin	4	9	0	28	17	1
621	13 076 008	Belsch	1	33	-	11	11	-
622	13 076 009	Bengerstorf	4	32	1	12	10	-
623	13 076 010	Besitz	0	20	1	10	8	1
624	13 076 011	Blankenberg	18	3	0	21	20	0
625	13 076 012	Blievenstorf	-	10	0	14	12	1
626	13 076 013	Bobzin	-	6	0	4	4	-
627	13 076 014	Boizenburg/ Elbe, Stadt	20	30	23	148	132	4
628	13 076 015	Borkow	2	9	1	31	27	1
629	13 076 016	Brahlstorf	12	23	1	19	18	2
630	13 076 017	Brenz	-	10	2	29	28	-
631	13 076 018	Bresegard bei Eldena	2	17	1	14	12	1
632	13 076 019	Bresegard bei Picher	14	14	0	17	16	1
633	13 076 020	Brüel, Stadt	17	44	7	82	74	3
634	13 076 021	Brunow	1	16	0	32	31	1
635	13 076 023	Bülow	1	11	0	27	26	1
636	13 076 024	Cambs	-	10	3	24	21	0
637	13 076 025	Crivitz, Stadt	2	64	13	158	142	4
638	13 076 026	Dabel	1	17	2	57	38	1
639	13 076 027	Dambeck	-	19	-	18	18	1
640	13 076 029	Demmen	3	29	84	46	44	1
641	13 076 030	Dersenow	18	10	1	27	25	1
642	13 076 032	Dobbertin	20	23	43	64	48	2
643	13 076 033	Dobin am See	2	25	2	84	57	1
644	13 076 034	Dömitz, Stadt	20	54	8	82	69	5
645	13 076 035	Domsühl	69	49	5	34	31	1
646	13 076 036	Dümmer	1	18	3	53	40	1
647	13 076 037	Eldena	1	30	3	49	40	3
648	13 076 038	Friedrichsruhe	1	46	1	31	27	1
649	13 076 039	Gallin	-	12	1	20	16	1
650	13 076 040	Gallin-Kuppentin	3	26	1	38	35	1
651	13 076 041	Gammelin	2	7	1	12	12	1
652	13 076 043	Gischow	4	5	0	16	16	1
653	13 076 044	Gneven	1	1	0	57	9	0

Kapitel 3			Bodenfläche am 31. Dezember 2016 nach Nutzungart und regionaler Gliederung						
Tabelle 3.2			Fläche für Siedlung						
Lfd. Nr.	Schlüssel- nummer	Land Kreis Gemeinde	Siedlung	Davon				Halde	Bergbau- betrieb
				Wohnbau- fläche	Industrie- und Gewerbefläche				
			(10 000)		(11 000)	zusammen (12 000)		darunter Industrie und Gewerbe (12 100)	(13 000)
1	2	3	4	5	6	7	8	9	
654	13 076 046	Göhlen	54	13	4	3	-	-	
655	13 076 048	Goldberg, Stadt	355	92	44	34	-	-	
656	13 076 049	Gorlosen	106	39	3	0	-	-	
657	13 076 050	Grabow, Stadt	396	114	81	67	5	-	
658	13 076 051	Granzin	82	23	3	3	-	-	
659	13 076 053	Grebs-Niendorf	102	44	1	1	-	-	
660	13 076 054	Gresse	84	33	4	4	-	-	
661	13 076 055	Greven	113	41	6	6	-	-	
662	13 076 056	Groß Godems	37	11	4	2	-	-	
663	13 076 057	Groß Krams	17	9	1	0	-	-	
664	13 076 058	Groß Laasch	81	41	6	5	-	-	
665	13 076 060	Hagenow, Stadt	736	186	183	119	-	-	
666	13 076 062	Hohen Pritz	63	19	4	-	-	-	
667	13 076 063	Holthusen	96	29	27	12	0	-	
668	13 076 064	Hoort	69	28	2	1	-	-	
669	13 076 065	Hülseburg	33	11	1	0	-	-	
670	13 076 067	Karenz	25	15	1	0	-	-	
671	13 076 068	Karrenzin	104	34	4	0	-	-	
672	13 076 069	Karstädt	66	28	1	0	-	-	
673	13 076 070	Kirch Jesar	53	25	4	4	-	-	
674	13 076 071	Klein Rogahn	62	35	1	1	-	-	
675	13 076 072	Kobrow	147	18	4	2	-	-	
676	13 076 073	Kogel	95	37	10	10	-	-	
677	13 076 075	Kreien	64	24	3	1	-	-	
678	13 076 076	Kremmin	82	18	4	1	-	-	
679	13 076 077	Kritzow	80	27	2	1	-	-	
680	13 076 078	Kuhlen-Wendorf	164	43	12	10	-	-	
681	13 076 079	Kuhstorf	70	34	8	3	-	-	
682	13 076 080	Langen Brütz	126	26	2	0	-	-	
683	13 076 082	Leezen	174	69	23	11	-	-	
684	13 076 084	Leussow	33	25	1	1	-	-	
685	13 076 085	Lewitzrand	171	57	12	7	-	0	
686	13 076 086	Lübesse	218	25	74	71	-	-	
687	13 076 087	Lüblow	101	32	0	0	-	-	
688	13 076 088	Lübtheen, Stadt	541	150	74	66	-	-	
689	13 076 089	Lübz, Stadt	428	109	95	71	-	-	
690	13 076 090	Ludwigslust, Stadt	917	227	215	177	-	-	
691	13 076 092	Lüttow-Valluhn	268	34	77	73	-	-	
692	13 076 093	Malk Göhren	71	24	2	0	-	-	
693	13 076 094	Malliß	188	47	44	36	-	-	
694	13 076 095	Marnitz	103	32	10	5	-	-	
695	13 076 096	Mestlin	112	30	4	0	-	-	
696	13 076 097	Milow	56	19	1	1	-	-	
697	13 076 098	Möllenbeck	45	18	0	0	-	-	
698	13 076 099	Moraas	44	27	4	3	-	-	
699	13 076 100	Muchow	53	20	3	2	-	-	
700	13 076 101	Mustin	83	26	4	3	-	-	
701	13 076 102	Neu Gülze	70	37	6	4	-	-	
702	13 076 103	Neu Kaliß	202	65	35	28	0	-	
703	13 076 104	Neu Poserin	136	34	3	3	-	-	
704	13 076 105	Neustadt-Glewe, Stadt	460	142	133	93	-	-	
705	13 076 106	Nostorf	60	25	1	0	-	-	
706	13 076 107	Pampow	142	68	35	19	-	-	
707	13 076 108	Parchim, Stadt	1 077	246	297	214	-	-	
708	13 076 109	Passow	102	33	9	5	-	-	

Kapitel 3			Bodenfläche am 31. Dezember 2016 nach Nutzungart und regionaler Gliederung								
Tabelle 3.2			Fläche für Siedlung								
Lfd. Nr.	Schlüssel- nummer	Land Kreis Gemeinde	Davon								
			Tagebau, Grube, Steinbruch	Fläche gemischter Nutzung	Fläche besonderer funktionaler Prägung	Sport-, Freizeit- und Erholungsfläche		Friedhof			
						zusammen	darunter Grünanlage				
			(15 000)	(16 000)	(17 000)	(18 000)	(18 400)	(19 000)			
ha						10	11	12	13	14	15
654	13 076 046	Göhlen	-	11	2	24	22	1			
655	13 076 048	Goldberg, Stadt	1	76	12	127	115	3			
656	13 076 049	Gorlosen	7	34	1	16	16	6			
657	13 076 050	Grabow, Stadt	12	81	10	86	73	7			
658	13 076 051	Granzin	4	14	2	34	32	1			
659	13 076 053	Grebs-Niendorf	0	26	0	29	28	2			
660	13 076 054	Gresse	4	17	1	23	21	1			
661	13 076 055	Greven	3	37	3	22	22	1			
662	13 076 056	Groß Godems	3	13	0	5	3	1			
663	13 076 057	Groß Krams	0	6	0	1	1	0			
664	13 076 058	Groß Laasch	1	13	2	16	14	1			
665	13 076 060	Hagenow, Stadt	4	43	154	161	147	6			
666	13 076 062	Hohen Pritz	0	6	0	33	26	0			
667	13 076 063	Holthusen	0	15	0	24	21	1			
668	13 076 064	Hoort	0	11	1	27	23	1			
669	13 076 065	Hülseburg	-	8	0	13	12	0			
670	13 076 067	Karenz	-	2	-	7	7	1			
671	13 076 068	Karrenzin	1	30	1	32	29	2			
672	13 076 069	Karstädt	1	15	1	21	21	1			
673	13 076 070	Kirch Jesar	-	10	0	12	9	1			
674	13 076 071	Klein Rogahn	-	5	0	21	19	-			
675	13 076 072	Kobrow	67	24	4	30	28	1			
676	13 076 073	Kogel	1	25	1	21	19	-			
677	13 076 075	Kreien	4	14	0	18	18	1			
678	13 076 076	Kremmin	2	44	0	13	12	1			
679	13 076 077	Kritzow	1	8	11	31	30	1			
680	13 076 078	Kuhlen-Wendorf	14	25	2	67	59	1			
681	13 076 079	Kuhstorf	-	8	2	18	13	1			
682	13 076 080	Langen Brütz	-	17	0	80	15	2			
683	13 076 082	Leezen	5	22	22	33	27	1			
684	13 076 084	Leussow	1	1	1	3	3	1			
685	13 076 085	Lewitzrand	3	35	3	58	50	4			
686	13 076 086	Lübesse	-	1	95	22	18	-			
687	13 076 087	Lüblow	7	36	0	24	23	1			
688	13 076 088	Lübtheen, Stadt	0	105	97	109	89	5			
689	13 076 089	Lübz, Stadt	2	59	22	136	122	4			
690	13 076 090	Ludwigslust, Stadt	22	60	34	347	311	11			
691	13 076 092	Lüttow-Valluhn	106	25	1	25	20	0			
692	13 076 093	Malk Göhren	1	12	1	29	26	2			
693	13 076 094	Malliß	40	7	5	44	40	2			
694	13 076 095	Marnitz	9	14	6	31	29	0			
695	13 076 096	Mestlin	2	33	4	37	35	1			
696	13 076 097	Milow	0	30	0	4	3	1			
697	13 076 098	Möllenbeck	2	6	0	19	16	1			
698	13 076 099	Moraas	-	4	1	7	5	1			
699	13 076 100	Muchow	1	8	1	21	20	0			
700	13 076 101	Mustin	1	15	4	31	30	0			
701	13 076 102	Neu Gülze	2	9	4	12	12	1			
702	13 076 103	Neu Kaliß	1	29	5	65	59	2			
703	13 076 104	Neu Poserin	4	54	1	38	32	1			
704	13 076 105	Neustadt-Glewe, Stadt	4	35	11	130	108	5			
705	13 076 106	Nostorf	-	16	7	11	11	-			
706	13 076 107	Pampow	-	4	5	27	22	2			
707	13 076 108	Parchim, Stadt	43	95	49	325	291	21			
708	13 076 109	Passow	4	18	2	35	33	2			

Kapitel 3			Bodenfläche am 31. Dezember 2016 nach Nutzungart und regionaler Gliederung						
Tabelle 3.2			Fläche für Siedlung						
Lfd. Nr.	Schlüssel- nummer	Land Kreis Gemeinde	Siedlung	Davon				Halde	Bergbau- betrieb
				Wohnbau- fläche	Industrie- und Gewerbefläche				
					zusammen	darunter			
					Industrie und Gewerbe				
(10 000)	(11 000)	(12 000)	(12 100)	(13 000)	(14 000)	ha			
1	2	3	4	5	6	7	8	9	
709	13 076 110	Pätow-Steegen	52	20	5	4	-	-	
710	13 076 111	Picher	90	30	10	6	-	-	
711	13 076 112	Pinnow	257	67	5	2	-	-	
712	13 076 113	Plate	360	90	20	14	-	-	
713	13 076 114	Plau am See, Stadt	505	153	75	54	-	-	
714	13 076 115	Prislich	106	43	3	2	-	-	
715	13 076 116	Pritzler	69	19	13	9	-	-	
716	13 076 117	Raben Steinfeld	56	27	6	5	-	-	
717	13 076 118	Rastow	220	72	39	30	-	-	
718	13 076 119	Redefin	80	17	13	6	-	-	
719	13 076 120	Rom	122	43	5	2	-	-	
720	13 076 121	Schossin	39	16	2	1	-	-	
721	13 076 122	Schwanheide	223	30	16	12	-	-	
722	13 076 123	Setzin	73	25	2	2	-	-	
723	13 076 125	Siggelkow	141	41	5	3	-	-	
724	13 076 126	Spornitz	169	52	26	11	-	-	
725	13 076 128	Sternberg, Stadt	284	85	32	24	1	-	
726	13 076 129	Stolpe	45	12	4	3	-	-	
727	13 076 130	Stralendorf	104	40	16	15	-	-	
728	13 076 131	Strohkirchen	40	22	1	1	-	-	
729	13 076 132	Suckow	107	33	3	1	-	-	
730	13 076 133	Sukow	118	46	8	3	-	-	
731	13 076 134	Sülstorf	122	39	8	5	-	-	
732	13 076 135	Techentin	136	38	3	2	-	-	
733	13 076 136	Teldau	110	25	6	6	-	-	
734	13 076 137	Tessenow	126	31	32	16	-	-	
735	13 076 138	Tessin b. Boizenburg	70	22	4	1	-	-	
736	13 076 139	Toddin	113	22	5	3	-	-	
737	13 076 140	Tramm	125	39	2	1	1	-	
738	13 076 141	Uelitz	51	20	6	5	-	-	
739	13 076 142	Vellahn	410	139	32	27	1	-	
740	13 076 143	Vielank	314	104	11	5	-	-	
741	13 076 145	Warlitz	71	27	3	3	-	-	
742	13 076 146	Warlow	58	24	3	3	-	-	
743	13 076 147	Warsow	56	23	7	5	-	-	
744	13 076 148	Weitendorf	125	19	2	-	-	-	
745	13 076 151	Werder	88	20	5	0	-	-	
746	13 076 152	Wittenburg, Stadt	554	150	137	97	-	-	
747	13 076 153	Wittendörp	388	149	42	38	-	-	
748	13 076 154	Wittenförden	141	60	24	20	-	-	
749	13 076 155	Witzin	75	21	4	3	-	-	
750	13 076 156	Wöbbelin	110	37	24	4	-	-	
751	13 076 158	Zapel	54	25	5	0	-	-	
752	13 076 159	Zarrentin am Schaalsee, Stadt	392	159	50	41	-	-	
753	13 076 160	Ziegendorf	118	37	4	1	-	-	
754	13 076 161	Zierzow	79	23	9	8	-	-	
755	13 076 162	Zölkow	133	39	11	3	-	-	
756	13 076 163	Zülow	32	10	2	1	-	-	
757	13 076 164	Obere Warnow	161	42	6	2	-	-	
758	13 076 165	Gehlsbach	104	32	1	0	-	-	
759	13 076 166	Ganzlin	332	64	21	13	-	-	
760	13 076 167	Kloster Tempzin	81	25	4	1	-	-	

Kapitel 3			Bodenfläche am 31. Dezember 2016 nach Nutzungart und regionaler Gliederung								
Tabelle 3.2			Fläche für Siedlung								
Lfd. Nr.	Schlüssel- nummer	Land Kreis Gemeinde	Davon								
			Tagebau, Grube, Steinbruch	Fläche gemischter Nutzung	Fläche besonderer funktionaler Prägung	Sport-, Freizeit- und Erholungsfläche		Friedhof			
						zusammen	darunter Grünanlage				
			(15 000)	(16 000)	(17 000)	(18 000)	(18 400)	(19 000)			
ha						10	11	12	13	14	15
709	13 076 110	Pätow-Steegen	7	10	-	9	9	-			
710	13 076 111	Picher	3	13	2	30	27	1			
711	13 076 112	Pinnow	124	5	3	53	30	1			
712	13 076 113	Plate	161	30	5	53	41	1			
713	13 076 114	Plau am See, Stadt	2	63	22	184	128	6			
714	13 076 115	Prislich	3	21	2	34	32	2			
715	13 076 116	Pritzler	5	11	0	20	18	1			
716	13 076 117	Raben Steinfeld	0	1	1	20	14	1			
717	13 076 118	Rastow	-	44	8	55	47	2			
718	13 076 119	Redefin	-	23	2	23	18	2			
719	13 076 120	Rom	10	27	2	33	31	2			
720	13 076 121	Schossin	-	8	0	13	13	-			
721	13 076 122	Schwanheide	134	14	2	26	23	1			
722	13 076 123	Setzin	11	18	0	17	15	-			
723	13 076 125	Siggelkow	2	32	2	58	46	1			
724	13 076 126	Spornitz	1	38	4	47	41	2			
725	13 076 128	Sternberg, Stadt	2	29	16	115	91	3			
726	13 076 129	Stolpe	2	17	3	7	5	0			
727	13 076 130	Stralendorf	-	14	3	29	25	1			
728	13 076 131	Strohkirchen	0	4	0	11	9	1			
729	13 076 132	Suckow	2	18	0	48	46	2			
730	13 076 133	Sukow	1	23	2	38	34	1			
731	13 076 134	Sülstorf	20	28	2	23	21	2			
732	13 076 135	Techentin	0	37	1	56	55	1			
733	13 076 136	Teldau	2	51	-	24	23	1			
734	13 076 137	Tessenow	1	23	1	37	34	1			
735	13 076 138	Tessin b. Boizenburg	21	5	1	17	16	-			
736	13 076 139	Toddin	-	7	67	12	12	0			
737	13 076 140	Tramm	4	47	1	29	24	1			
738	13 076 141	Uelitz	-	6	1	18	16	1			
739	13 076 142	Vellahn	7	87	6	132	112	7			
740	13 076 143	Vielank	23	35	93	46	42	2			
741	13 076 145	Warlitz	2	19	0	18	18	1			
742	13 076 146	Warlow	2	9	1	18	18	1			
743	13 076 147	Warsow	0	18	0	7	3	2			
744	13 076 148	Weitendorf	52	14	1	35	27	2			
745	13 076 151	Werder	1	31	0	28	27	1			
746	13 076 152	Wittenburg, Stadt	3	57	21	180	148	5			
747	13 076 153	Wittendörp	5	89	7	92	83	3			
748	13 076 154	Wittenförden	-	7	4	45	43	1			
749	13 076 155	Witzin	-	27	1	21	17	0			
750	13 076 156	Wöbbelin	-	17	9	22	19	1			
751	13 076 158	Zapel	2	8	0	14	13	0			
752	13 076 159	Zarrentin am Schaalsee, Stadt	15	49	8	107	94	4			
753	13 076 160	Ziegendorf	2	19	5	49	44	3			
754	13 076 161	Zierzow	-	28	0	19	19	1			
755	13 076 162	Zölkow	5	27	1	48	45	2			
756	13 076 163	Zülow	12	2	0	7	5	-			
757	13 076 164	Obere Warnow	3	51	3	56	54	1			
758	13 076 165	Gehlsbach	2	30	1	36	34	1			
759	13 076 166	Ganzlin	69	79	3	93	67	2			
760	13 076 167	Kloster Tempzin	2	23	0	26	23	1			

Kapitel 3			Bodenfläche am 31. Dezember 2016 nach Nutzungart und regionaler Gliederung						
Tabelle 3.3			Fläche für Verkehr						
Lfd. Nr.	Schlüsselnummer	Land Kreis Gemeinde	Verkehr	Davon					
				Straßenverkehr	Weg	Platz	Bahnverkehr	Flugverkehr	Schiffsverkehr
			(20 000)	(21 000)	(22 000)	(23 000)	(24 000)	(25 000)	(26 000)
ha									
1	2	3	4	5	6	7	8	9	10
1	13	Mecklenburg-Vorpommern	70 359	36 026	23 525	1 194	5 785	3 565	263
2	13 003	Rostock, Hansestadt	1 812	959	316	140	329	2	66
3	13 004	Schwerin, Landeshauptstadt	920	574	147	45	153	0	0
4	13 071	Mecklenburgische Seenplatte	14 139	7 548	4 571	199	1 235	579	8
5	13 071 001	Alt Schwerin	118	72	35	2	9	-	0
6	13 071 002	Altenhagen	26	11	15	1	-	-	-
7	13 071 003	Altenhof	40	18	16	0	6	-	-
8	13 071 004	Altentreptow, Stadt	182	96	51	5	29	-	-
9	13 071 005	Ankershagen	64	22	41	1	-	-	-
10	13 071 006	Bartow	67	39	28	0	-	-	-
11	13 071 007	Basedow	98	35	59	0	4	-	-
12	13 071 008	Beggerow	49	27	22	-	-	-	-
13	13 071 009	Beseritz	12	7	6	-	-	-	-
14	13 071 010	Blankenhof	59	24	17	1	16	-	-
15	13 071 011	Blankensee	149	87	33	1	28	-	-
16	13 071 012	Blumenholz	120	99	9	2	10	-	-
17	13 071 013	Bollewick	53	37	12	0	3	-	-
18	13 071 014	Borrentin	96	52	36	1	2	6	-
19	13 071 015	Bredenfelde	18	12	6	-	-	-	-
20	13 071 016	Breesen	38	22	16	0	-	-	-
21	13 071 017	Breest	58	45	13	-	-	-	-
22	13 071 018	Briggow	29	19	10	-	-	-	-
23	13 071 019	Brunn	121	68	48	0	6	-	-
24	13 071 020	Buchholz	22	16	5	-	-	-	-
25	13 071 021	Burg Stargard, Stadt	207	102	62	6	38	-	-
26	13 071 022	Burow	52	32	20	0	-	-	-
27	13 071 023	Bütow	65	47	9	0	8	1	-
28	13 071 025	Carpin	155	80	46	0	29	-	-
29	13 071 026	Cölpin	46	27	17	0	2	0	-
30	13 071 027	Dargun, Stadt	228	132	84	3	10	-	0
31	13 071 028	Datzetal	84	40	37	0	8	0	-
32	13 071 029	Demmin, Hansestadt	284	144	88	4	45	1	2
33	13 071 030	Duckow	25	10	15	-	-	-	-
34	13 071 032	Faulenrost	58	37	21	-	-	-	-
35	13 071 033	Feldberger Seenlandschaft	380	237	127	2	14	-	-
36	13 071 034	Fincken	79	49	21	0	10	-	-
37	13 071 035	Friedland, Stadt	357	221	125	4	7	-	-
38	13 071 036	Fünfseen	135	72	60	2	-	-	-
39	13 071 037	Galenbeck	183	77	100	4	2	-	-
40	13 071 038	Genzkow	18	17	2	0	-	-	-
41	13 071 039	Gielow	65	45	15	0	5	-	-
42	13 071 041	Gnevkow	38	19	12	0	7	-	-
43	13 071 042	Godendorf	40	14	16	1	10	-	-
44	13 071 043	Göhren-Lebbin	64	32	32	0	-	-	1
45	13 071 044	Golchen	44	19	25	0	0	-	-
46	13 071 045	Gotthun	19	10	9	-	-	-	-
47	13 071 046	Grabow-Below	41	35	6	0	-	-	-
48	13 071 047	Grabowhöfe	207	46	55	1	34	72	-
49	13 071 048	Grammentin	33	18	15	-	-	-	-
50	13 071 049	Grapzow	41	22	19	-	-	-	-
51	13 071 050	Grischow	46	29	16	0	-	-	-
52	13 071 053	Groß Kelle	7	4	3	-	-	-	-
53	13 071 054	Groß Miltzow	148	107	27	8	6	0	-
54	13 071 055	Groß Nemerow	60	34	25	1	-	-	-
55	13 071 056	Groß Plasten	48	32	7	0	9	-	-

Kapitel 3			Bodenfläche am 31. Dezember 2016 nach Nutzungart und regionaler Gliederung						
Tabelle 3.3			Fläche für Verkehr						
Lfd. Nr.	Schlüssel- nummer	Land Kreis Gemeinde	Verkehr	Davon					
				Straßen- verkehr	Weg	Platz	Bahn- verkehr	Flug- verkehr	Schiffs- verkehr
			(20 000)	(21 000)	(22 000)	(23 000)	(24 000)	(25 000)	(26 000)
1	2	3	4	5	6	7	8	9	10
56	13 071 057	Groß Teetzleben	56	20	31	1	4	-	-
57	13 071 058	Grünow	50	30	18	0	2	-	-
58	13 071 059	Gültz	62	20	24	0	17	-	-
59	13 071 060	Gülzow	19	14	5	-	-	-	-
60	13 071 063	Hohen Wangelin	145	43	102	0	-	-	-
61	13 071 064	Hohenbollentin	13	8	5	-	-	-	-
62	13 071 065	Hohenmocker	64	33	18	0	13	-	-
63	13 071 066	Hohenzieritz	47	44	3	0	-	-	-
64	13 071 067	Holldorf	31	20	11	0	-	-	-
65	13 071 068	Ivenack	94	37	39	2	14	2	-
66	13 071 069	Jabel	221	66	137	0	17	-	-
67	13 071 070	Jürgenstorf	50	34	12	0	-	4	-
68	13 071 071	Kargow	123	32	68	0	23	-	-
69	13 071 072	Kentzlin	21	11	9	-	-	-	-
70	13 071 073	Kieve	25	11	13	0	-	-	-
71	13 071 074	Kittendorf	46	24	22	-	-	-	-
72	13 071 075	Klein Vielen	114	73	16	0	25	-	-
73	13 071 076	Kletzin	54	39	13	0	1	-	-
74	13 071 077	Klink	40	22	16	2	-	-	0
75	13 071 078	Klocksın	61	33	18	0	10	-	-
76	13 071 079	Knorrendorf	54	26	16	0	12	-	-
77	13 071 080	Kratzeburg	132	75	22	0	35	-	-
78	13 071 081	Kriesow	37	16	21	0	-	-	-
79	13 071 083	Kublank	44	40	3	0	-	-	-
80	13 071 084	Kummerow	58	19	38	1	-	-	0
81	13 071 087	Lärz	258	35	60	10	2	151	-
82	13 071 088	Leizen	86	67	19	-	-	-	-
83	13 071 089	Lindenberg	25	22	3	-	-	-	-
84	13 071 090	Lindetal	86	48	38	0	-	-	-
85	13 071 091	Ludorf	35	18	16	0	-	-	0
86	13 071 092	Malchin, Stadt	302	162	74	3	62	-	0
87	13 071 093	Malchow, Stadt	186	128	35	3	19	-	0
88	13 071 095	Massow	32	22	10	0	-	-	-
89	13 071 096	Meesiger	17	10	7	1	-	-	-
90	13 071 097	Melz	31	18	12	1	-	-	-
91	13 071 099	Mirow, Stadt	360	233	103	2	22	-	0
92	13 071 100	Möllenbeck	76	50	25	1	-	-	-
93	13 071 101	Möllenhagen	117	72	31	0	14	-	-
94	13 071 102	Mölln	58	32	17	0	9	-	-
95	13 071 103	Moltzow	95	40	44	1	10	-	-
96	13 071 104	Neddemin	37	23	7	0	6	-	-
97	13 071 105	Neetzka	39	15	8	-	16	-	-
98	13 071 107	Neubrandenburg, Stadt	567	331	81	48	105	2	0
99	13 071 108	Neuenkirchen	82	49	24	1	8	0	-
100	13 071 109	Neukalen, Stadt	131	59	54	2	16	-	-
101	13 071 110	Neustrelitz, Stadt	556	333	104	6	112	0	1
102	13 071 111	Neverin	69	27	19	0	1	21	-
103	13 071 112	Nossendorf	67	30	37	0	-	-	-
104	13 071 113	Nossentiner Hütte	141	46	93	-	3	-	-
105	13 071 114	Penkow	21	18	3	0	-	-	-
106	13 071 115	Penzlin, Stadt	255	163	87	2	3	-	-
107	13 071 116	Petersdorf	14	13	1	0	-	-	-
108	13 071 117	Pragsdorf	31	14	17	-	-	-	-
109	13 071 118	Priborn	24	19	6	0	-	-	-
110	13 071 119	Priepert	28	8	19	-	1	-	0
111	13 071 120	Pripsleben	20	12	8	-	-	-	-
112	13 071 122	Rechlin	237	65	107	4	13	47	-

Kapitel 3			Bodenfläche am 31. Dezember 2016 nach Nutzungart und regionaler Gliederung						
Tabelle 3.3			Fläche für Verkehr						
Lfd. Nr.	Schlüssel- nummer	Land Kreis Gemeinde	Verkehr	Davon					
				Straßen- verkehr	Weg	Platz	Bahn- verkehr	Flug- verkehr	Schiffs- verkehr
			(20 000)	(21 000)	(22 000)	(23 000)	(24 000)	(25 000)	(26 000)
ha									
1	2	3	4	5	6	7	8	9	10
113	13 071 123	Ritzerow	50	31	19	0	-	-	-
114	13 071 124	Röbel/Müritz, Stadt	98	68	21	6	3	-	0
115	13 071 125	Röckwitz	23	10	14	0	-	-	-
116	13 071 127	Rosenow	68	45	18	0	5	-	-
117	13 071 128	Sarow	60	28	32	-	-	-	-
118	13 071 130	Schönbeck	49	37	11	-	1	-	-
119	13 071 131	Schönfeld	32	17	15	-	-	-	-
120	13 071 132	Schönhausen	49	38	10	0	-	-	-
121	13 071 133	Schwarz	55	27	21	1	6	-	-
122	13 071 135	Siedenbollentin	45	21	23	1	-	-	-
123	13 071 136	Siedenbrünzow	68	46	9	1	12	-	-
124	13 071 137	Sietow	39	28	9	2	-	-	0
125	13 071 138	Silz	34	13	14	-	7	-	-
126	13 071 139	Sommersdorf	23	15	7	0	1	-	0
127	13 071 140	Sponholz	80	36	22	1	21	-	-
128	13 071 141	Staven	48	29	13	0	5	-	-
129	13 071 142	Stavenhagen, Reuterstadt, Stadt	156	97	23	1	34	-	-
130	13 071 143	Stuer	59	37	11	1	11	-	-
131	13 071 144	Torgelow am See	25	14	11	-	-	-	-
132	13 071 145	Trollenhagen	319	29	11	2	10	267	-
133	13 071 146	Tützpatz	39	24	15	-	-	-	-
134	13 071 147	Userin	83	34	42	-	7	-	0
135	13 071 148	Utzedel	68	36	18	0	15	-	-
136	13 071 149	Varchentin	31	18	13	-	-	-	-
137	13 071 150	Verchen	29	12	17	0	-	-	-
138	13 071 152	Vipperow	40	28	12	0	-	-	-
139	13 071 153	Voigtsdorf	27	25	2	-	-	-	-
140	13 071 154	Vollrathruhe	93	29	37	0	28	-	-
141	13 071 155	Walow	45	30	15	0	-	-	-
142	13 071 156	Waren (Müritz), Stadt	337	154	113	20	49	0	1
143	13 071 157	Warrenzin	65	35	29	-	-	-	-
144	13 071 158	Werder	134	97	37	0	0	-	-
145	13 071 159	Wesenberg, Stadt	211	124	73	1	13	0	-
146	13 071 160	Wildberg	50	18	32	-	-	-	-
147	13 071 161	Woggersin	14	9	4	0	-	-	-
148	13 071 162	Wokuhl-Dabelow	79	23	55	1	-	-	-
149	13 071 163	Wolde	37	30	8	0	-	-	-
150	13 071 164	Woldegk, Stadt	377	286	60	1	24	6	-
151	13 071 165	Wredenhagen	77	41	28	8	-	-	-
152	13 071 166	Wulkenzin	68	29	37	0	2	-	-
153	13 071 167	Wustrow	77	48	28	1	0	-	0
154	13 071 168	Zepkow	29	26	3	0	-	-	-
155	13 071 169	Zettemin	38	23	15	0	-	-	-
156	13 071 170	Zirzow	18	14	2	0	2	-	-
157	13 071 171	Zislow	38	13	25	0	-	-	0
158	13 071 172	Peenehagen	97	49	40	1	7	-	-
159	13 071 173	Kuckssee	38	18	20	-	-	-	-
160	13 071 174	Schloen-Dratow	91	43	27	0	20	-	-
161	13 072	Landkreis Rostock	10 999	5 435	3 452	170	919	1 018	4
162	13 072 001	Admannshagen-Bargeshagen	40	26	12	2	-	-	-
163	13 072 002	Alt Bukow	38	30	4	0	3	-	-
164	13 072 003	Alt Sührkow	49	22	24	0	3	-	-
165	13 072 004	Altkalen	88	51	36	1	-	-	-
166	13 072 005	Am Salzhaff	34	21	13	0	-	-	-
167	13 072 006	Bad Doberan, Stadt	193	94	62	15	21	-	1
168	13 072 007	Bartenhagen-Parkentin	42	19	18	0	4	-	-

Kapitel 3			Bodenfläche am 31. Dezember 2016 nach Nutzungart und regionaler Gliederung						
Tabelle 3.3			Fläche für Verkehr						
Lfd. Nr.	Schlüssel- nummer	Land Kreis Gemeinde	Verkehr	Davon					
				Straßen- verkehr	Weg	Platz	Bahn- verkehr	Flug- verkehr	Schiffs- verkehr
			(20 000)	(21 000)	(22 000)	(23 000)	(24 000)	(25 000)	(26 000)
			ha						
1	2	3	4	5	6	7	8	9	10
169	13 072 008	Bastorf	73	38	18	0	-	16	0
170	13 072 009	Baumgarten	74	39	35	-	-	-	-
171	13 072 010	Behren-Lübchin	120	47	72	0	-	-	-
172	13 072 011	Benitz	20	10	4	-	6	-	-
173	13 072 012	Bentwisch	108	74	8	11	14	-	-
174	13 072 013	Bernitt	149	84	63	1	-	1	-
175	13 072 014	Biendorf	89	60	21	1	7	-	-
176	13 072 015	Blankenhagen	61	44	17	0	-	-	-
177	13 072 016	Boddin	40	19	13	1	8	-	-
178	13 072 017	Börgerende-Rethwisch	33	18	13	2	-	-	-
179	13 072 018	Bröbberow	33	24	9	-	-	-	-
180	13 072 019	Broderstorf	96	58	28	1	8	1	-
181	13 072 020	Bützow, Stadt	186	88	43	3	52	-	-
182	13 072 021	Cammin	112	42	69	0	-	-	-
183	13 072 022	Carinerland	60	45	15	0	-	-	-
184	13 072 023	Dahmen	75	43	32	1	-	-	-
185	13 072 024	Dalkendorf	29	19	11	-	-	-	-
186	13 072 025	Diekhof	80	39	26	0	14	0	-
187	13 072 026	Dobbin-Linstow	279	90	182	2	5	-	-
188	13 072 027	Dolgen am See	472	75	29	0	20	348	-
189	13 072 028	Dreetz	23	15	8	-	-	-	-
190	13 072 029	Dummerstorf	514	325	113	6	69	-	-
191	13 072 030	Elmenhorst/Lichtenhagen	52	35	16	1	-	-	-
192	13 072 031	Finkenthal	59	19	40	-	-	-	-
193	13 072 032	Gelbensande	106	36	62	1	6	-	-
194	13 072 033	Glasewitz	70	38	22	0	9	-	-
195	13 072 034	Gnewitz	19	9	11	0	-	-	-
196	13 072 035	Gnoiien, Stadt	105	59	42	1	3	-	-
197	13 072 036	Graal-Müritz	50	26	15	6	1	-	1
198	13 072 037	Grammow	64	45	13	6	-	-	-
199	13 072 038	Groß Roge	54	38	16	0	-	-	-
200	13 072 039	Groß Schwiesow	40	13	15	0	12	-	-
201	13 072 040	Groß Wokern	73	33	27	0	13	-	-
202	13 072 041	Groß Wüstenfelde	65	30	28	0	6	-	-
203	13 072 042	Gülzow-Prüzen	118	78	37	4	-	-	-
204	13 072 043	Güstrow, Stadt	455	197	108	12	83	55	-
205	13 072 044	Gutow	58	40	17	0	-	-	-
206	13 072 045	Hohen Demzin	58	25	28	1	4	-	-
207	13 072 046	Hohen Spreng	104	38	18	0	-	48	-
208	13 072 047	Hohenfelde	28	20	8	1	-	-	-
209	13 072 048	Hoppenrade	80	39	33	0	7	-	-
210	13 072 049	Jördenstorf	53	30	18	0	4	-	-
211	13 072 050	Jürgenshagen	122	89	33	0	-	-	-
212	13 072 051	Kassow	54	8	25	-	21	-	-
213	13 072 052	Kirch Mulsow	29	21	9	0	-	-	-
214	13 072 053	Klein Belitz	63	45	18	0	-	0	-
215	13 072 054	Klein Kussewitz	30	17	6	0	7	-	-
216	13 072 055	Klein Upahl	21	12	9	-	-	-	-
217	13 072 056	Krakow am See, Stadt	231	104	92	3	32	-	0
218	13 072 057	Kritzmow	84	68	7	1	7	-	-
219	13 072 058	Kröpelin, Stadt	192	102	74	3	13	-	-
220	13 072 059	Kuchelmiß	128	81	46	1	-	-	-
221	13 072 060	Kühlungsborn, Stadt	111	65	26	13	6	-	2
222	13 072 061	Kuhs	40	25	15	0	-	-	-
223	13 072 062	Laage, Stadt	764	149	85	3	50	476	-
224	13 072 063	Lalendorf	453	217	136	4	95	-	-
225	13 072 064	Lambrechtshagen	49	31	15	1	2	-	-

Kapitel 3			Bodenfläche am 31. Dezember 2016 nach Nutzungart und regionaler Gliederung						
Tabelle 3.3			Fläche für Verkehr						
Lfd. Nr.	Schlüssel- nummer	Land Kreis Gemeinde	Verkehr	Davon					
				Straßen- verkehr	Weg	Platz	Bahn- verkehr	Flug- verkehr	Schiffs- verkehr
			(20 000)	(21 000)	(22 000)	(23 000)	(24 000)	(25 000)	(26 000)
ha									
1	2	3	4	5	6	7	8	9	10
226	13 072 066	Lehkendorf	54	17	37	0	-	-	-
227	13 072 067	Lohmen	68	41	28	0	-	-	-
228	13 072 068	Lühburg	38	25	14	0	-	-	-
229	13 072 069	Lüssow	56	28	12	0	15	-	-
230	13 072 071	Mistorf	70	40	19	0	11	-	-
231	13 072 072	Mönchhagen	38	24	5	1	7	-	-
232	13 072 073	Mühl Rosin	80	28	48	0	5	-	-
233	13 072 074	Neubukow, Stadt	89	40	33	1	15	-	-
234	13 072 075	Nienhagen	23	14	7	2	-	-	-
235	13 072 076	Nustrow	18	14	1	-	3	-	-
236	13 072 077	Papendorf	90	47	22	1	20	-	-
237	13 072 078	Penzin	13	9	4	-	-	-	-
238	13 072 079	Plaaz	128	53	34	8	33	-	-
239	13 072 080	Pölchow	58	32	15	0	11	-	-
240	13 072 081	Poppendorf	36	18	7	0	10	-	-
241	13 072 082	Prebberede	91	41	51	0	-	-	-
242	13 072 083	Reddelich	32	18	9	0	4	-	-
243	13 072 084	Reimershagen	70	22	46	0	1	-	-
244	13 072 085	Rerik, Stadt	71	51	15	5	-	-	0
245	13 072 086	Retschow	49	24	24	0	-	-	-
246	13 072 087	Roggentin	50	34	11	1	5	-	-
247	13 072 088	Rövershagen	158	47	25	2	13	71	-
248	13 072 089	Rühn	29	13	15	0	-	-	-
249	13 072 090	Rukieten	32	22	10	0	-	-	-
250	13 072 091	Sanitz	257	140	86	8	23	-	-
251	13 072 092	Sarmstorf	23	14	10	-	-	-	-
252	13 072 093	Satow	317	213	97	8	-	-	-
253	13 072 094	Schorssow	59	21	36	1	-	-	-
254	13 072 095	Schwaan, Stadt	120	59	45	2	14	-	-
255	13 072 096	Schwasdorf	35	23	8	-	4	-	-
256	13 072 097	Selpin	113	78	33	0	0	1	-
257	13 072 098	Stäbelow	59	54	4	0	-	-	-
258	13 072 099	Steffenhagen	18	12	6	0	-	-	-
259	13 072 101	Steinhagen	24	20	4	0	-	-	-
260	13 072 102	Stubbendorf	12	6	6	0	-	-	-
261	13 072 103	Sukow-Levitzow	38	19	19	-	-	-	-
262	13 072 104	Tarnow	102	33	61	0	8	-	-
263	13 072 105	Tessin, Stadt	87	54	25	3	6	-	-
264	13 072 106	Teterow, Stadt	210	121	51	5	33	-	-
265	13 072 107	Thelkow	82	57	24	0	-	-	-
266	13 072 108	Thulendorf	21	15	6	0	-	-	-
267	13 072 109	Thürkow	46	16	20	0	10	-	-
268	13 072 110	Vorbeck	26	9	16	-	-	-	-
269	13 072 111	Walkendorf	43	24	18	0	-	-	-
270	13 072 112	Wardow	125	73	48	0	1	1	-
271	13 072 113	Warnkenhagen	29	18	12	0	-	-	-
272	13 072 114	Warnow	104	45	30	0	29	-	-
273	13 072 116	Wiendorf	40	20	15	0	5	-	-
274	13 072 117	Wittenbeck	27	16	6	3	2	-	-
275	13 072 118	Zarnewan	31	12	18	0	1	-	-
276	13 072 119	Zehna	51	28	22	1	-	-	-
277	13 072 120	Zepelin	58	18	26	-	14	-	-
278	13 072 121	Ziesendorf	111	78	33	-	0	-	-
279	13 073	Vorpommern-Rügen	9 106	5 140	2 585	209	769	308	95
280	13 073 001	Ahrenshagen-Daskow	138	88	32	1	17	-	-
281	13 073 002	Ahrenshoop	28	13	11	4	-	-	-

Kapitel 3			Bodenfläche am 31. Dezember 2016 nach Nutzungart und regionaler Gliederung						
Tabelle 3.3			Fläche für Verkehr						
Lfd. Nr.	Schlüsselnummer	Land Kreis Gemeinde	Verkehr	Davon					
				Straßenverkehr	Weg	Platz	Bahnverkehr	Flugverkehr	Schiffsverkehr
			(20 000)	(21 000)	(22 000)	(23 000)	(24 000)	(25 000)	(26 000)
ha									
1	2	3	4	5	6	7	8	9	10
282	13 073 003	Altefähr	74	40	20	2	12	-	0
283	13 073 004	Altenkirchen	59	38	20	1	-	-	-
284	13 073 005	Altenpleen	149	24	7	0	-	119	-
285	13 073 006	Baabe	14	8	5	1	1	-	0
286	13 073 007	Bad Sülze, Stadt	81	44	35	1	-	-	0
287	13 073 009	Barth, Stadt	174	100	27	8	17	16	5
288	13 073 010	Bergen auf Rügen, Stadt	201	129	39	9	25	0	-
289	13 073 011	Binz	131	69	23	15	24	-	-
290	13 073 012	Born a. Darß	177	46	126	2	-	-	2
291	13 073 013	Breege	46	27	16	2	-	-	1
292	13 073 014	Buschvitz	24	11	8	0	4	-	-
293	13 073 015	Dettmannsdorf	92	54	38	0	-	-	-
294	13 073 016	Deyelsdorf	74	42	30	-	3	-	-
295	13 073 017	Dierhagen	94	49	42	3	0	-	0
296	13 073 018	Divitz-Spoldershagen	137	56	21	0	-	60	-
297	13 073 019	Dranske	67	35	17	5	-	-	11
298	13 073 020	Drechow	31	23	8	-	-	-	-
299	13 073 021	Dreschvitz	79	29	14	0	-	35	-
300	13 073 022	Eixen	113	80	21	0	12	-	-
301	13 073 023	Elmenhorst	57	20	21	-	16	-	-
302	13 073 024	Franzburg, Stadt	51	37	11	1	1	-	-
303	13 073 025	Fuhlendorf	55	37	17	0	-	-	1
304	13 073 026	Gager	23	15	3	3	-	-	1
305	13 073 027	Garz/Rügen, Stadt	117	60	55	1	-	-	0
306	13 073 028	Gingst	39	20	16	2	-	-	-
307	13 073 029	Glewitz	70	35	35	0	-	-	-
308	13 073 030	Glowe	56	36	17	2	-	-	1
309	13 073 031	Göhren	33	16	10	2	3	-	-
310	13 073 032	Grammendorf	81	43	38	-	-	-	-
311	13 073 033	Gransebieth	75	49	22	4	-	-	-
312	13 073 034	Gremersdorf-Buchholz	77	45	29	0	3	-	-
313	13 073 035	Grimmen, Stadt	216	143	48	4	21	-	-
314	13 073 036	Groß Kordshagen	29	24	5	-	-	0	-
315	13 073 037	Groß Mohrdorf	38	29	8	0	1	-	0
316	13 073 038	Gustow	58	23	34	1	-	-	1
317	13 073 039	Hugoldsdorf	19	16	2	-	-	-	-
318	13 073 040	Insel Hiddensee	38	5	29	-	-	-	4
319	13 073 041	Jakobsdorf	35	26	9	0	0	-	-
320	13 073 042	Karnin	34	27	7	0	-	-	-
321	13 073 043	Kenz-Küstrow	38	24	8	0	5	0	-
322	13 073 044	Klausdorf	23	15	6	1	-	-	1
323	13 073 045	Kluis	42	22	20	-	-	-	-
324	13 073 046	Kramerhof	101	47	7	0	-	47	0
325	13 073 047	Kummerow	34	21	4	2	8	-	-
326	13 073 048	Lancken-Granitz	32	14	16	0	2	-	-
327	13 073 049	Lietzow	133	15	12	1	105	-	-
328	13 073 050	Lindholz	130	88	42	0	-	-	-
329	13 073 051	Löbnitz	57	34	13	0	9	-	-
330	13 073 052	Lohme	35	19	7	3	-	-	5
331	13 073 053	Lüdershagen	26	23	3	0	-	-	-
332	13 073 054	Lüssow	44	33	6	0	5	-	-
333	13 073 055	Marlow, Stadt	312	162	144	6	-	-	-
334	13 073 056	Middelhagen	21	12	8	1	-	-	-
335	13 073 057	Millienhagen-Oebelitz	53	34	18	1	1	-	-
336	13 073 058	Neu Bartelshagen	28	18	10	0	-	-	0
337	13 073 059	Neuenkirchen	31	16	15	0	-	-	0
338	13 073 060	Niepars	77	52	19	0	5	-	-

Kapitel 3			Bodenfläche am 31. Dezember 2016 nach Nutzungart und regionaler Gliederung						
Tabelle 3.3			Fläche für Verkehr						
Lfd. Nr.	Schlüssel- nummer	Land Kreis Gemeinde	Verkehr	Davon					
				Straßen- verkehr	Weg	Platz	Bahn- verkehr	Flug- verkehr	Schiffs- verkehr
			(20 000)	(21 000)	(22 000)	(23 000)	(24 000)	(25 000)	(26 000)
1	2	3	4	5	6	7	8	9	10
339	13 073 061	Pantelitz	43	32	5	0	7	-	-
340	13 073 062	Papenhagen	44	31	10	-	3	-	-
341	13 073 063	Parchtitz	41	24	17	0	-	-	-
342	13 073 064	Patzig	15	7	9	-	-	-	-
343	13 073 065	Poseritz	76	40	35	1	-	-	0
344	13 073 066	Preetz	21	17	3	1	-	-	-
345	13 073 067	Prerow	51	32	14	5	-	-	0
346	13 073 068	Prohn	32	28	3	0	-	-	-
347	13 073 069	Pruchten	33	17	9	0	7	-	-
348	13 073 070	Putbus, Stadt	168	78	62	6	21	-	0
349	13 073 071	Putgarten	34	16	13	5	-	-	-
350	13 073 072	Ralswiek	54	22	16	7	10	-	0
351	13 073 073	Rambin	60	23	23	1	12	-	0
352	13 073 074	Rappin	32	18	14	0	-	-	-
353	13 073 075	Ribnitz-Damgarten, Stadt	363	194	111	15	39	-	3
354	13 073 076	Richtenberg, Stadt	42	31	9	1	1	-	-
355	13 073 077	Saal	102	62	38	1	-	-	0
356	13 073 078	Sagard	85	53	21	2	8	0	2
357	13 073 079	Samtens	87	51	15	2	20	-	-
358	13 073 080	Sassnitz, Stadt	242	83	33	12	67	-	45
359	13 073 081	Schaprode	43	15	20	6	-	-	3
360	13 073 082	Schlemmin	48	30	18	-	-	-	-
361	13 073 083	Sehlen	55	27	18	0	9	-	-
362	13 073 084	Sellin	51	27	12	6	6	-	0
363	13 073 085	Semlow	73	46	25	0	2	-	-
364	13 073 086	Splietsdorf	49	32	16	-	1	-	-
365	13 073 087	Steinhagen	104	90	10	0	3	-	-
366	13 073 088	Stralsund, Hansestadt	515	357	25	16	84	30	2
367	13 073 089	Süderholz	424	314	88	4	18	-	-
368	13 073 090	Sundhagen	477	312	112	2	49	-	1
369	13 073 091	Thiessow	10	7	2	2	-	-	0
370	13 073 092	Trent	59	27	32	0	-	-	0
371	13 073 093	Tribsees, Stadt	198	133	57	1	8	-	-
372	13 073 094	Trinwillershagen	85	52	16	1	16	-	-
373	13 073 095	Ummanz	64	43	20	0	-	-	-
374	13 073 096	Velgast	214	88	83	1	42	-	-
375	13 073 097	Weitenhagen	33	24	3	0	5	-	-
376	13 073 098	Wendisch Baggendorf	63	42	22	-	-	-	-
377	13 073 099	Wendorf	60	42	5	1	12	-	-
378	13 073 100	Wieck a. Darß	30	20	10	0	-	-	0
379	13 073 101	Wiek	62	35	25	1	-	-	0
380	13 073 102	Wittenhagen	114	39	62	0	12	-	-
381	13 073 103	Wustrow	34	17	15	2	-	-	0
382	13 073 104	Zarrendorf	14	6	5	-	3	-	-
383	13 073 105	Zingst	143	73	60	9	-	-	2
384	13 073 106	Zirkow	60	24	27	3	5	-	-
385	13 074	Nordwestmecklenburg	6 524	4 207	1 696	107	448	21	45
386	13 074 001	Alt Meteln	44	29	14	0	-	-	-
387	13 074 002	Bad Kleinen	120	44	31	1	44	-	-
388	13 074 003	Barnekow	53	38	9	6	-	-	-
389	13 074 004	Benz	68	39	15	-	14	-	-
390	13 074 005	Bernstorf	64	53	11	-	-	-	-
391	13 074 006	Bibow	90	39	34	0	16	-	-
392	13 074 007	Blowatz	63	44	19	0	-	-	-
393	13 074 008	Bobitz	202	153	22	1	26	-	-
394	13 074 009	Boiensdorf	27	21	4	1	-	-	0

Kapitel 3			Bodenfläche am 31. Dezember 2016 nach Nutzungart und regionaler Gliederung						
Tabelle 3.3			Fläche für Verkehr						
Lfd. Nr.	Schlüssel- nummer	Land Kreis Gemeinde	Verkehr	Davon					
				Straßen- verkehr	Weg	Platz	Bahn- verkehr	Flug- verkehr	Schiffs- verkehr
			(20 000)	(21 000)	(22 000)	(23 000)	(24 000)	(25 000)	(26 000)
			ha						
1	2	3	4	5	6	7	8	9	10
395	13 074 010	Boltenhagen	68	42	19	6	-	-	-
396	13 074 012	Brüsewitz	87	63	14	1	10	-	-
397	13 074 013	Carlow	67	48	19	0	-	-	-
398	13 074 014	Cramonshagen	35	29	6	-	-	-	-
399	13 074 015	Dalberg-Wendelstorf	21	15	6	0	-	-	-
400	13 074 016	Damshagen	79	53	17	0	9	-	-
401	13 074 017	Dassow, Stadt	163	108	48	4	4	-	0
402	13 074 018	Dechow	37	17	20	0	-	-	-
403	13 074 019	Dorf Mecklenburg	142	85	33	1	22	-	-
404	13 074 020	Dragun	42	21	20	-	-	0	-
405	13 074 021	Gadebusch, Stadt	183	121	45	4	13	-	-
406	13 074 022	Gägelow	71	58	12	1	-	-	-
407	13 074 023	Glasin	145	109	28	6	1	-	-
408	13 074 024	Gottesgabe	40	26	10	0	3	-	-
409	13 074 025	Grambow	50	29	21	0	-	-	-
410	13 074 026	Grevesmühlen, Stadt	226	137	62	5	23	-	-
411	13 074 027	Grieben	31	18	4	-	9	-	-
412	13 074 028	Groß Molzahn	11	8	4	-	-	-	-
413	13 074 029	Groß Siemz	45	37	8	-	-	-	-
414	13 074 030	Groß Stieten	14	10	4	1	-	-	-
415	13 074 031	Hohen Viecheln	47	20	13	0	13	-	-
416	13 074 032	Hohenkirchen	86	61	20	4	-	-	0
417	13 074 033	Holdorf	34	25	5	0	5	-	-
418	13 074 034	Hornstorf	81	65	6	0	10	-	-
419	13 074 035	Insel Poel	87	56	24	7	-	-	1
420	13 074 036	Jesendorf	75	56	18	-	1	-	-
421	13 074 037	Kalkhorst	92	61	25	3	-	3	-
422	13 074 038	Klein Trebbow	71	41	20	0	10	-	-
423	13 074 039	Klütz, Stadt	113	67	36	4	5	-	1
424	13 074 040	Kneese	35	12	23	-	-	-	-
425	13 074 042	Königsfeld	68	41	27	-	-	-	-
426	13 074 043	Krembz	88	50	38	0	-	-	-
427	13 074 044	Krusenhagen	33	20	13	0	-	-	-
428	13 074 045	Lockwisch	37	20	8	-	9	-	-
429	13 074 046	Lübberstorf	24	13	11	0	-	-	-
430	13 074 047	Lübow	150	111	39	1	-	-	-
431	13 074 048	Lübstorf	55	27	16	2	11	-	0
432	13 074 049	Lüdersdorf	216	140	57	1	17	-	-
433	13 074 050	Lützwow	91	48	32	1	11	-	-
434	13 074 052	Menzendorf	36	23	3	0	10	-	-
435	13 074 053	Metelsdorf	35	26	9	-	-	-	-
436	13 074 054	Mühlen Eichsen	50	35	15	1	-	-	-
437	13 074 056	Neuburg	117	83	20	0	14	0	-
438	13 074 057	Neukloster, Stadt	123	81	26	2	14	-	-
439	13 074 058	Niendorf	38	29	9	-	-	-	-
440	13 074 060	Passee	35	21	13	-	-	-	-
441	13 074 061	Perlin	33	12	21	-	-	-	-
442	13 074 062	Pingelshagen	7	6	1	0	-	-	-
443	13 074 063	Plüschow	77	48	15	4	9	-	-
444	13 074 064	Pokrent	32	14	18	0	-	-	-
445	13 074 065	Rehna, Stadt	144	91	44	1	8	-	-
446	13 074 066	Rieps	31	23	8	0	-	-	-
447	13 074 067	Roduchelstorf	36	28	7	0	-	-	-
448	13 074 068	Roggendorf	78	44	33	1	-	-	-
449	13 074 069	Roggenstorf	44	38	5	1	-	-	-
450	13 074 070	Rögnitz	23	15	8	-	-	-	-
451	13 074 071	Rütting	35	11	24	0	-	-	-

Kapitel 3			Bodenfläche am 31. Dezember 2016 nach Nutzungart und regionaler Gliederung						
Tabelle 3.3			Fläche für Verkehr						
Lfd. Nr.	Schlüssel- nummer	Land Kreis Gemeinde	Verkehr	Davon					
				Straßen- verkehr	Weg	Platz	Bahn- verkehr	Flug- verkehr	Schiffs- verkehr
			(20 000)	(21 000)	(22 000)	(23 000)	(24 000)	(25 000)	(26 000)
ha									
1	2	3	4	5	6	7	8	9	10
452	13 074 072	Schildetal	51	31	20	0	-	-	-
453	13 074 073	Schlagsdorf	55	29	25	1	-	-	-
454	13 074 074	Schönberg, Stadt	181	106	47	1	26	-	-
455	13 074 075	Seehof	13	9	4	0	-	-	-
456	13 074 076	Selmsdorf	107	64	42	0	-	-	-
457	13 074 077	Testorf-Steinfort	56	38	17	0	-	-	-
458	13 074 078	Thandorf	21	15	6	-	-	-	-
459	13 074 079	Upahl	113	100	12	0	-	-	-
460	13 074 080	Utecht	25	14	11	-	-	-	-
461	13 074 081	Veelböken	66	45	21	1	-	-	-
462	13 074 082	Ventschow	52	31	11	0	10	-	-
463	13 074 084	Warin, Stadt	126	77	40	1	7	-	-
464	13 074 085	Warnow	37	24	14	0	-	-	-
465	13 074 087	Wismar, Hansestadt	407	250	47	24	27	16	43
466	13 074 088	Zickhusen	35	20	9	-	6	-	-
467	13 074 089	Zierow	25	19	5	1	-	-	-
468	13 074 090	Zurow	187	132	42	1	13	-	-
469	13 074 091	Züsow	37	31	6	0	-	-	-
470	13 074 092	Wedendorfersee	63	46	16	0	-	0	-
471	13 074 093	Stepenitztal	124	68	37	0	18	-	-
472	13 075	Vorpommern-Greifswald	11 902	5 362	4 393	154	897	1 063	32
473	13 075 001	Ahlbeck	47	22	24	0	-	-	-
474	13 075 002	Alt Tellin	49	26	23	0	-	-	-
475	13 075 003	Altwarp	20	12	7	0	-	-	1
476	13 075 004	Altwigshagen	73	29	34	0	10	-	-
477	13 075 005	Anklam, Stadt	398	159	45	8	21	162	3
478	13 075 006	Bandelin	142	49	11	0	-	83	-
479	13 075 007	Bargischow	44	26	13	-	5	-	0
480	13 075 008	Behrenhoff	46	30	16	0	-	-	-
481	13 075 009	Bentzin	78	33	45	0	-	-	-
482	13 075 010	Benz	79	36	43	0	-	-	0
483	13 075 011	Bergholz	53	28	19	-	5	-	-
484	13 075 012	Blankensee	85	27	58	0	-	-	-
485	13 075 013	Blesewitz	28	12	16	-	-	-	-
486	13 075 015	Boldekow	96	44	52	0	-	-	-
487	13 075 016	Boock	35	17	18	1	-	-	-
488	13 075 017	Brietzig	29	14	8	-	6	-	-
489	13 075 018	Brünzow	60	31	15	0	13	-	1
490	13 075 020	Bugewitz	84	22	38	0	23	-	1
491	13 075 021	Buggenhagen	50	15	35	0	-	-	0
492	13 075 022	Butzow	24	16	8	-	-	-	-
493	13 075 023	Daberkow	45	31	14	0	-	-	-
494	13 075 025	Dargelin	43	38	5	0	-	-	-
495	13 075 026	Dargen	92	31	41	2	18	-	0
496	13 075 027	Dersekow	84	68	16	-	-	-	-
497	13 075 028	Diedrichshagen	64	18	32	0	13	-	-
498	13 075 029	Ducherow	210	106	70	1	33	-	-
499	13 075 031	Eggesin, Stadt	130	58	53	3	15	-	1
500	13 075 032	Fahrenwalde	59	26	33	-	-	-	-
501	13 075 033	Ferdinandshof	138	67	59	2	9	-	-
502	13 075 034	Garz	121	19	12	0	15	76	-
503	13 075 035	Glasow	35	20	15	0	-	-	-
504	13 075 036	Görmin	96	68	25	4	-	-	-
505	13 075 037	Grambin	13	8	5	-	-	-	-
506	13 075 038	Grambow	101	48	39	0	14	-	-
507	13 075 039	Greifswald, Hansestadt	435	298	85	24	26	0	2

Kapitel 3			Bodenfläche am 31. Dezember 2016 nach Nutzungart und regionaler Gliederung						
Tabelle 3.3			Fläche für Verkehr						
Lfd. Nr.	Schlüssel- nummer	Land Kreis Gemeinde	Verkehr	Davon					
				Straßen- verkehr	Weg	Platz	Bahn- verkehr	Flug- verkehr	Schiffs- verkehr
			(20 000)	(21 000)	(22 000)	(23 000)	(24 000)	(25 000)	(26 000)
1	2	3	ha						
			4	5	6	7	8	9	10
508	13 075 040	Gribow	17	10	8	-	-	-	-
509	13 075 041	Groß Kiesow	108	51	38	0	18	-	-
510	13 075 042	Groß Luckow	29	17	5	1	6	-	-
511	13 075 043	Groß Polzin	53	21	31	-	-	1	-
512	13 075 044	Gützkow, Stadt	149	109	37	2	2	0	-
513	13 075 045	Hammer a.d. Uecker	60	15	44	0	-	-	-
514	13 075 046	Hanshagen	30	18	11	0	-	-	-
515	13 075 048	Heinrichswalde	36	14	22	-	-	-	-
516	13 075 049	Heringsdorf	197	89	58	8	43	-	0
517	13 075 050	Hinrichshagen	40	34	6	0	-	-	-
518	13 075 051	Hintersee	127	20	106	1	-	-	-
519	13 075 053	Iven	31	13	18	-	-	-	-
520	13 075 054	Jarmen, Stadt	129	95	31	2	-	-	1
521	13 075 055	Jatznick	189	78	75	2	35	-	-
522	13 075 056	Kamminke	10	5	4	0	-	-	1
523	13 075 057	Karlsburg	91	31	49	1	10	-	-
524	13 075 058	Karshagen	31	18	7	1	4	-	0
525	13 075 059	Katzow	49	19	29	0	-	-	-
526	13 075 060	Kemnitz	64	31	20	0	11	1	-
527	13 075 061	Klein Bünzow	87	42	26	-	19	-	-
528	13 075 063	Koblentz	42	21	22	0	-	-	-
529	13 075 065	Korswandt	32	12	21	0	-	-	-
530	13 075 066	Koserow	49	26	10	3	9	-	1
531	13 075 067	Krackow	103	50	53	0	-	-	-
532	13 075 068	Krien	50	37	12	-	-	-	-
533	13 075 069	Kröslin	55	26	24	0	-	-	4
534	13 075 070	Kruckow	66	48	12	0	0	6	-
535	13 075 071	Krugsdorf	25	10	12	2	1	-	-
536	13 075 072	Krummin	20	12	8	0	-	-	0
537	13 075 073	Krusenfelde	21	8	14	-	-	-	-
538	13 075 074	Lassan, Stadt	66	32	30	0	3	-	1
539	13 075 075	Leopoldshagen	53	16	37	0	-	-	-
540	13 075 076	Levenhagen	44	24	8	-	-	11	-
541	13 075 078	Liepgarten	75	19	56	-	-	-	-
542	13 075 079	Löcknitz	97	37	33	3	24	-	-
543	13 075 080	Loddin	35	19	11	1	4	-	0
544	13 075 081	Loissin	35	16	16	2	-	-	0
545	13 075 082	Loitz, Stadt	254	121	104	1	27	-	0
546	13 075 083	Lubmin	71	43	16	1	11	-	0
547	13 075 084	Lübs	82	35	41	1	6	-	-
548	13 075 085	Luckow	115	20	94	1	-	-	0
549	13 075 086	Lühmannsdorf	20	10	6	0	4	-	-
550	13 075 087	Lütow	39	10	29	-	-	-	0
551	13 075 088	Medow	58	41	18	0	-	-	-
552	13 075 089	Meiersberg	28	15	13	0	-	-	-
553	13 075 090	Mellenthin	67	21	40	1	-	4	-
554	13 075 091	Mesekenhagen	69	40	24	0	4	-	0
555	13 075 092	Mölschow	48	21	20	0	6	-	1
556	13 075 093	Mönkebude	53	15	36	0	-	-	2
557	13 075 094	Murchin	98	46	52	0	-	-	0
558	13 075 095	Nadrensee	81	64	17	-	-	-	-
559	13 075 097	Neu Boltenhagen	47	20	27	-	-	-	-
560	13 075 098	Neu Kosenow	57	26	22	-	9	-	-
561	13 075 101	Neuenkirchen	32	22	10	-	-	-	-
562	13 075 102	Neuenkirchen	61	45	15	0	-	-	-
563	13 075 103	Nieden	15	12	3	0	-	-	-
564	13 075 104	Papendorf	62	45	7	0	10	-	-

Kapitel 3			Bodenfläche am 31. Dezember 2016 nach Nutzungart und regionaler Gliederung						
Tabelle 3.3			Fläche für Verkehr						
Lfd. Nr.	Schlüssel- nummer	Land Kreis Gemeinde	Verkehr	Davon					
				Straßen- verkehr	Weg	Platz	Bahn- verkehr	Flug- verkehr	Schiffs- verkehr
			(20 000)	(21 000)	(22 000)	(23 000)	(24 000)	(25 000)	(26 000)
ha									
1	2	3	4	5	6	7	8	9	10
565	13 075 105	Pasewalk, Stadt	329	113	63	6	82	66	-
566	13 075 106	Peenemünde	331	25	8	2	7	288	1
567	13 075 107	Penkun, Stadt	255	159	93	3	-	-	-
568	13 075 108	Plöwen	40	23	14	-	3	-	-
569	13 075 109	Polzow	22	10	11	-	1	-	-
570	13 075 110	Postlow	31	21	9	-	-	-	-
571	13 075 111	Pudagla	28	13	15	-	-	-	-
572	13 075 113	Ramin	141	42	79	4	15	-	-
573	13 075 114	Rankwitz	88	34	53	1	-	-	1
574	13 075 115	Rollwitz	104	78	26	0	-	-	-
575	13 075 116	Rossin	30	12	18	0	-	-	-
576	13 075 117	Rossow	61	23	27	-	12	-	-
577	13 075 118	Rothemühl	90	12	78	0	-	-	-
578	13 075 119	Rothenklempenow	134	45	88	1	-	-	-
579	13 075 120	Rubenow	86	34	48	1	2	-	-
580	13 075 121	Rubkow	80	41	40	-	-	-	-
581	13 075 122	Sarnow	51	25	26	0	-	-	-
582	13 075 123	Sassen-Trantow	86	59	27	-	-	-	-
583	13 075 124	Sauzin	11	6	5	0	-	-	-
584	13 075 125	Schmatzin	30	16	14	0	-	-	-
585	13 075 126	Schönwalde	55	25	18	1	11	-	-
586	13 075 127	Spantekow	139	64	76	0	-	-	-
587	13 075 128	Stolpe an der Peene	31	19	13	0	-	-	0
588	13 075 129	Stolpe auf Usedom	55	13	33	0	9	-	-
589	13 075 130	Strasburg (Uckermark), Stadt	244	136	71	5	32	-	-
590	13 075 131	Torgelow, Stadt	224	108	79	8	29	-	0
591	13 075 133	Trassenheide	38	13	16	1	7	-	-
592	13 075 134	Tutow	307	9	7	0	3	288	-
593	13 075 135	Ückeritz	60	23	21	2	13	-	1
594	13 075 136	Ueckermünde, Stadt	186	89	77	11	5	0	4
595	13 075 137	Usedom, Stadt	138	61	50	1	24	-	1
596	13 075 138	Viereck	149	34	104	1	9	-	-
597	13 075 139	Vogelsang-Warsin	41	17	23	0	-	-	-
598	13 075 140	Völschow	97	68	21	7	-	-	-
599	13 075 141	Wackerow	109	56	40	0	13	-	-
600	13 075 142	Weitenhagen	84	46	29	0	9	-	-
601	13 075 143	Wilhelmsburg	135	57	77	1	1	-	-
602	13 075 144	Wolgast, Stadt	240	121	69	5	46	-	0
603	13 075 145	Wrangelsburg	36	13	24	-	-	-	-
604	13 075 146	Wusterhusen	40	26	13	0	1	-	-
605	13 075 147	Zemitz	61	28	33	-	-	-	0
606	13 075 148	Zempin	23	12	5	2	5	-	0
607	13 075 149	Zerrenthin	35	18	10	-	8	-	-
608	13 075 150	Ziethen	60	32	18	0	10	-	-
609	13 075 151	Zinnowitz	66	32	18	1	14	-	1
610	13 075 152	Zirchow	115	16	11	-	9	78	-
611	13 075 154	Züssow	93	35	32	0	25	-	-
612	13 075 155	Neetzow-Liepen	78	44	33	0	-	-	-
613	13 076	Ludwigslust-Parchim	14 956	6 801	6 364	169	1 035	574	13
614	13 076 001	Alt Krenzlin	110	42	66	1	-	-	-
615	13 076 002	Alt Zachun	26	5	12	0	8	-	-
616	13 076 003	Balow	25	10	15	0	-	-	-
617	13 076 004	Bandenitz	70	41	28	1	0	-	-
618	13 076 005	Banzkow	140	91	47	2	-	-	0
619	13 076 006	Barkhagen	57	23	28	0	5	0	0
620	13 076 007	Barnin	43	22	20	1	-	-	-

Kapitel 3			Bodenfläche am 31. Dezember 2016 nach Nutzungart und regionaler Gliederung						
Tabelle 3.3			Fläche für Verkehr						
Lfd. Nr.	Schlüssel- nummer	Land Kreis Gemeinde	Verkehr	Davon					
				Straßen- verkehr	Weg	Platz	Bahn- verkehr	Flug- verkehr	Schiffs- verkehr
			(20 000)	(21 000)	(22 000)	(23 000)	(24 000)	(25 000)	(26 000)
ha									
1	2	3	4	5	6	7	8	9	10
621	13 076 008	Belsch	94	18	76	0	-	-	-
622	13 076 009	Bengerstorf	88	24	64	0	-	-	-
623	13 076 010	Besitz	73	16	50	1	6	-	-
624	13 076 011	Blankenberg	86	21	23	1	42	-	-
625	13 076 012	Blievenstorf	96	29	67	0	-	-	-
626	13 076 013	Bobzin	28	17	4	1	4	2	-
627	13 076 014	Boizenburg/ Elbe, Stadt	249	141	80	3	24	-	-
628	13 076 015	Borkow	79	24	48	1	6	-	-
629	13 076 016	Brahlstorf	82	33	31	0	18	-	-
630	13 076 017	Brenz	46	28	13	-	4	0	-
631	13 076 018	Bresegard bei Eldena	37	20	16	0	-	-	-
632	13 076 019	Bresegard bei Picher	41	15	26	0	-	-	-
633	13 076 020	Brüel, Stadt	85	57	18	2	8	-	-
634	13 076 021	Brunow	48	30	17	1	-	-	-
635	13 076 023	Bülow	43	19	24	-	-	-	-
636	13 076 024	Cambs	60	49	10	1	-	-	-
637	13 076 025	Crivitz, Stadt	246	133	96	4	13	-	-
638	13 076 026	Dabel	94	46	35	1	11	-	-
639	13 076 027	Dambeck	36	20	16	-	-	-	-
640	13 076 029	Demmen	98	52	45	0	-	-	-
641	13 076 030	Dersenow	73	26	34	0	12	0	-
642	13 076 032	Dobbertin	141	49	87	1	5	-	-
643	13 076 033	Dobin am See	111	77	33	1	-	-	-
644	13 076 034	Dömitz, Stadt	233	111	85	6	28	-	3
645	13 076 035	Domsühl	117	58	50	1	8	-	-
646	13 076 036	Dümmer	74	40	34	0	-	-	-
647	13 076 037	Eldena	127	52	63	1	12	-	0
648	13 076 038	Friedrichsruhe	97	60	24	0	13	-	-
649	13 076 039	Gallin	81	33	48	0	-	-	-
650	13 076 040	Gallin-Kuppentin	63	44	11	-	8	-	-
651	13 076 041	Gammelín	47	26	21	0	-	-	-
652	13 076 043	Gischow	32	18	14	-	-	-	-
653	13 076 044	Gneven	19	9	10	-	-	-	-
654	13 076 046	Göhlen	46	17	29	-	-	-	-
655	13 076 048	Goldberg, Stadt	171	102	50	1	18	-	0
656	13 076 049	Gorlosen	141	45	96	0	-	0	-
657	13 076 050	Grabow, Stadt	305	114	157	3	30	-	1
658	13 076 051	Granzin	41	26	14	0	2	-	-
659	13 076 053	Grebs-Niendorf	102	36	56	0	11	-	-
660	13 076 054	Gresse	63	35	28	0	-	-	-
661	13 076 055	Greven	97	28	68	1	-	-	-
662	13 076 056	Groß Godems	60	29	31	-	-	-	-
663	13 076 057	Groß Krams	30	10	20	-	-	-	-
664	13 076 058	Groß Laasch	109	32	71	0	7	-	-
665	13 076 060	Hagenow, Stadt	326	132	126	6	62	0	-
666	13 076 062	Hohen Pritz	55	19	26	0	9	-	-
667	13 076 063	Holthusen	95	17	54	2	23	-	-
668	13 076 064	Hoort	101	46	42	7	5	-	-
669	13 076 065	Hülseburg	24	13	10	0	-	-	-
670	13 076 067	Karenz	21	8	13	0	-	-	-
671	13 076 068	Karrenzín	75	42	32	0	-	-	-
672	13 076 069	Karstädt	71	21	42	0	7	-	-
673	13 076 070	Kirch Jesar	63	14	36	-	13	-	-
674	13 076 071	Klein Rogahn	35	29	5	0	2	-	-
675	13 076 072	Kobrow	86	32	54	1	-	-	-
676	13 076 073	Kogel	104	46	58	1	-	-	-
677	13 076 075	Kreien	59	18	41	1	-	-	-

Kapitel 3			Bodenfläche am 31. Dezember 2016 nach Nutzungart und regionaler Gliederung						
Tabelle 3.3			Fläche für Verkehr						
Lfd. Nr.	Schlüssel- nummer	Land Kreis Gemeinde	Verkehr	Davon					
				Straßen- verkehr	Weg	Platz	Bahn- verkehr	Flug- verkehr	Schiffs- verkehr
			(20 000)	(21 000)	(22 000)	(23 000)	(24 000)	(25 000)	(26 000)
ha									
1	2	3	4	5	6	7	8	9	10
678	13 076 076	Kremmin	37	18	19	-	-	-	-
679	13 076 077	Kritzow	40	25	15	-	-	-	-
680	13 076 078	Kuhlen-Wendorf	96	53	41	1	-	-	-
681	13 076 079	Kuhstorf	49	15	33	0	-	-	-
682	13 076 080	Langen Brütz	25	17	9	0	-	-	-
683	13 076 082	Leezen	137	117	19	1	-	-	-
684	13 076 084	Leussow	58	17	41	-	-	-	-
685	13 076 085	Lewitzrand	110	52	58	0	-	-	-
686	13 076 086	Lübesse	124	55	68	1	-	-	-
687	13 076 087	Lüblow	74	30	33	-	11	-	-
688	13 076 088	Lübtheen, Stadt	374	126	234	5	9	-	-
689	13 076 089	Lübz, Stadt	198	109	66	9	15	-	-
690	13 076 090	Ludwigslust, Stadt	421	187	153	13	68	-	-
691	13 076 092	Lüttow-Valluhn	98	65	30	3	-	-	-
692	13 076 093	Malk Göhren	68	28	34	0	5	-	-
693	13 076 094	Malliß	91	42	26	0	22	-	0
694	13 076 095	Marnitz	110	65	43	0	1	-	-
695	13 076 096	Mestlin	60	44	14	2	-	-	-
696	13 076 097	Milow	99	60	37	2	-	-	-
697	13 076 098	Möllenbeck	46	29	18	-	-	-	-
698	13 076 099	Moraas	61	14	38	1	7	-	-
699	13 076 100	Muchow	49	25	24	-	-	-	-
700	13 076 101	Mustin	43	29	13	-	-	-	-
701	13 076 102	Neu Gülze	46	22	14	-	8	1	-
702	13 076 103	Neu Kaliß	107	42	59	0	6	-	0
703	13 076 104	Neu Poserin	106	47	46	1	13	-	-
704	13 076 105	Neustadt-Glewe, Stadt	484	186	108	3	19	166	3
705	13 076 106	Nostorf	61	34	27	1	-	-	-
706	13 076 107	Pampow	73	40	23	0	9	-	-
707	13 076 108	Parchim, Stadt	772	229	133	16	45	348	1
708	13 076 109	Passow	61	32	17	0	12	-	-
709	13 076 110	Pätow-Steegen	33	11	18	-	5	-	-
710	13 076 111	Picher	123	32	81	0	10	-	-
711	13 076 112	Pinnow	109	35	21	1	-	52	-
712	13 076 113	Plate	98	53	31	6	8	-	0
713	13 076 114	Plau am See, Stadt	313	141	96	6	68	-	2
714	13 076 115	Prislich	89	51	27	0	11	-	-
715	13 076 116	Pritzler	71	26	34	-	11	-	-
716	13 076 117	Raben Steinfeld	79	60	18	1	-	-	-
717	13 076 118	Rastow	207	112	83	1	11	-	-
718	13 076 119	Redefin	68	21	47	0	-	-	-
719	13 076 120	Rom	77	43	29	1	4	-	-
720	13 076 121	Schossin	22	11	10	0	-	-	-
721	13 076 122	Schwanheide	102	29	45	-	28	-	-
722	13 076 123	Setzin	47	18	28	0	-	-	-
723	13 076 125	Siggelkow	112	48	63	0	-	-	0
724	13 076 126	Spornitz	132	79	41	3	8	-	-
725	13 076 128	Sternberg, Stadt	184	85	73	5	20	-	1
726	13 076 129	Stolpe	70	65	5	0	-	-	-
727	13 076 130	Stralendorf	33	17	15	0	-	-	-
728	13 076 131	Strohkirchen	55	13	31	0	11	-	-
729	13 076 132	Suckow	83	45	38	0	-	-	-
730	13 076 133	Sukow	63	24	32	1	6	-	-
731	13 076 134	Sülstorf	58	27	21	-	10	-	-
732	13 076 135	Techentin	82	49	28	0	5	1	-
733	13 076 136	Teldau	69	32	35	1	-	2	-
734	13 076 137	Tessenow	110	57	45	0	8	-	-

Kapitel 3			Bodenfläche am 31. Dezember 2016 nach Nutzungart und regionaler Gliederung						
Tabelle 3.3			Fläche für Verkehr						
Lfd. Nr.	Schlüssel- nummer	Land Kreis Gemeinde	Verkehr	Davon					
				Straßen- verkehr	Weg	Platz	Bahn- verkehr	Flug- verkehr	Schiffs- verkehr
			(20 000)	(21 000)	(22 000)	(23 000)	(24 000)	(25 000)	(26 000)
1	2	3	ha						
			4	5	6	7	8	9	10
735	13 076 138	Tessin b. Boizenburg	37	13	19	-	5	-	-
736	13 076 139	Toddin	24	12	11	0	-	-	-
737	13 076 140	Tramm	108	37	70	0	-	2	-
738	13 076 141	Uelitz	45	12	22	-	12	-	-
739	13 076 142	Vellahn	284	105	170	2	8	-	-
740	13 076 143	Vielank	197	81	112	1	2	-	-
741	13 076 145	Warlitz	90	20	57	1	12	-	-
742	13 076 146	Warlow	41	20	13	0	8	-	-
743	13 076 147	Warsow	33	20	13	0	-	-	-
744	13 076 148	Weitendorf	94	30	57	1	6	-	-
745	13 076 151	Werder	38	24	13	1	-	-	-
746	13 076 152	Wittenburg, Stadt	314	176	111	11	16	-	-
747	13 076 153	Wittendörp	276	119	151	2	5	-	-
748	13 076 154	Wittenförden	45	33	10	1	2	-	-
749	13 076 155	Witzin	45	29	15	0	-	-	-
750	13 076 156	Wöbbelin	107	57	40	2	8	-	-
751	13 076 158	Zapel	30	18	8	-	4	-	-
752	13 076 159	Zarrentin am Schaalsee, Stadt	226	90	113	2	21	-	-
753	13 076 160	Ziegendorf	87	48	38	-	-	-	-
754	13 076 161	Zierzow	32	25	7	-	-	-	-
755	13 076 162	Zölkow	75	43	32	-	-	-	-
756	13 076 163	Zülow	11	7	4	-	-	-	-
757	13 076 164	Obere Warnow	78	51	27	0	-	-	-
758	13 076 165	Gehlsbach	67	34	33	-	-	-	-
759	13 076 166	Ganzlin	187	86	76	1	23	-	0
760	13 076 167	Kloster Tempzin	48	34	9	0	6	-	-

Kapitel 3			Bodenfläche am 31. Dezember 2016 nach Nutzungart und regionaler Gliederung							
Tabelle 3.4			Fläche für Vegetation							
Lfd. Nr.	Schlüsselnummer	Land Kreis Gemeinde	Vegetation	Davon						
				Landwirtschaft	Wald	Gehölz	Heide	Moor	Sumpf	Unland, vegetationslose Fläche
			(30 000)	(31 000)	(32 000)	(33 000)	(34 000)	(35 000)	(36 000)	(37 000)
1	2	3	ha							
4	5	6	7	8	9	10	11			
1	13	Mecklenburg-Vorpommern	1 993 852	1 442 651	490 225	20 194	1 684	2 884	12 804	23 409
2	13 003	Rostock, Hansestadt	9 206	3 477	4 636	298	2	15	252	525
3	13 004	Schwerin, Landeshauptstadt	5 237	2 285	2 265	228	-	5	34	420
4	13 071	Mecklenburgische Seenplatte	461 057	317 009	132 285	2 882	27	54	3 411	5 390
5	13 071 001	Alt Schwerin	2 321	1 051	1 150	19	-	-	38	63
6	13 071 002	Altenhagen	1 019	942	49	9	-	-	10	9
7	13 071 003	Altenhof	1 555	1 124	414	11	-	-	-	6
8	13 071 004	Altentreptow, Stadt	4 613	4 299	282	29	-	-	1	2
9	13 071 005	Ankershagen	2 527	1 578	885	43	-	-	2	20
10	13 071 006	Bartow	2 352	2 228	103	12	-	-	0	8
11	13 071 007	Basedow	3 207	1 764	1 400	1	-	-	0	43
12	13 071 008	Beggerow	2 820	2 480	313	4	-	-	-	23
13	13 071 009	Beseritz	1 038	860	169	5	-	-	3	1
14	13 071 010	Blankenhof	1 659	1 356	183	22	-	-	92	7
15	13 071 011	Blankensee	4 671	3 653	899	55	1	3	24	37
16	13 071 012	Blumenholz	3 811	1 630	2 085	1	-	-	2	94
17	13 071 013	Bollewick	2 486	2 201	252	-	-	-	8	25
18	13 071 014	Borrentin	4 532	4 320	160	30	-	-	7	14
19	13 071 015	Bredenfelde	802	710	89	1	-	-	1	1
20	13 071 016	Breesen	2 312	1 931	373	7	-	-	0	1
21	13 071 017	Breest	842	806	12	12	-	-	3	8
22	13 071 018	Briggow	1 358	1 318	22	4	-	-	-	15
23	13 071 019	Brunn	4 409	3 635	726	27	-	-	7	15
24	13 071 020	Buchholz	1 408	843	560	1	-	-	0	3
25	13 071 021	Burg Stargard, Stadt	6 731	4 861	1 788	9	-	-	4	69
26	13 071 022	Burow	1 488	1 354	36	95	-	-	0	2
27	13 071 023	Bütow	2 375	2 184	181	3	-	-	-	8
28	13 071 025	Carpin	5 784	1 806	3 896	6	-	-	1	75
29	13 071 026	Cölpin	1 947	1 472	421	30	-	-	5	19
30	13 071 027	Dargun, Stadt	10 935	7 672	2 129	51	-	-	1 039	44
31	13 071 028	Datzetal	3 796	3 250	494	12	-	-	1	40
32	13 071 029	Demmin, Hansestadt	6 920	4 662	1 539	25	-	-	645	49
33	13 071 030	Duckow	1 343	1 114	203	1	-	-	3	22
34	13 071 032	Faulenrost	3 151	2 647	485	8	-	-	2	9
35	13 071 033	Feldberger Seenlandschaft	17 150	9 622	7 333	27	1	4	1	162
36	13 071 034	Fincken	3 248	2 729	494	15	-	-	-	9
37	13 071 035	Friedland, Stadt	11 828	9 695	1 848	81	-	2	29	174
38	13 071 036	Fünfseen	4 728	2 861	1 785	12	-	0	52	18
39	13 071 037	Galenbeck	8 038	5 755	2 131	37	-	-	5	110
40	13 071 038	Genzkow	854	734	103	2	-	-	-	15
41	13 071 039	Gielow	2 147	1 609	523	2	-	-	2	10
42	13 071 041	Gnevkwow	1 616	1 553	27	13	-	-	10	13
43	13 071 042	Godendorf	1 181	285	891	1	-	-	0	4
44	13 071 043	Göhren-Lebbin	2 575	1 670	882	7	-	-	-	16
45	13 071 044	Golchen	2 168	650	1 496	17	-	-	5	2
46	13 071 045	Gotthun	788	664	108	2	-	-	0	14
47	13 071 046	Grabow-Below	1 276	959	312	0	-	-	-	4
48	13 071 047	Grabowhöfe	3 810	3 135	626	23	-	5	3	18
49	13 071 048	Grammentin	1 632	660	957	6	-	-	0	9
50	13 071 049	Grapzow	1 385	1 283	55	45	-	-	2	1
51	13 071 050	Grischow	1 011	958	6	4	-	-	10	34
52	13 071 053	Groß Kelle	615	553	54	1	-	-	2	5
53	13 071 054	Groß Miltzow	4 476	4 070	256	54	-	-	6	90

Kapitel 3			Bodenfläche am 31. Dezember 2016 nach Nutzungart und regionaler Gliederung							
Tabelle 3.4			Fläche für Vegetation							
Lfd. Nr.	Schlüsselnummer	Land Kreis Gemeinde	Vegetation	Davon						
				Landwirtschaft	Wald	Gehölz	Heide	Moor	Sumpf	Unland, vegetationslose Fläche
			(30 000)	(31 000)	(32 000)	(33 000)	(34 000)	(35 000)	(36 000)	(37 000)
1	2	3	ha							
4	5	6	7	8	9	10	11			
54	13 071 055	Groß Nemerow	1 834	1 474	318	8	-	-	6	27
55	13 071 056	Groß Plasten	1 575	1 259	299	2	-	-	-	15
56	13 071 057	Groß Teetzleben	1 976	1 738	155	57	-	0	2	24
57	13 071 058	Grünow	2 157	1 171	967	2	1	-	0	16
58	13 071 059	Gültz	2 189	1 845	269	55	-	-	11	8
59	13 071 060	Gülzow	1 154	936	215	-	-	-	-	3
60	13 071 063	Hohen Wangelin	3 793	1 569	2 112	20	-	-	13	79
61	13 071 064	Hohenbollentin	613	582	26	2	-	-	1	3
62	13 071 065	Hohenmocker	2 521	2 230	273	2	-	-	8	9
63	13 071 066	Hohenzieritz	1 886	1 338	511	-	-	-	5	32
64	13 071 067	Holldorf	1 455	1 259	184	7	-	-	1	5
65	13 071 068	Ivenack	3 628	2 935	643	26	-	-	1	22
66	13 071 069	Jabel	5 263	2 574	2 514	43	-	-	32	100
67	13 071 070	Jürgenstorf	2 044	1 775	242	6	-	-	0	20
68	13 071 071	Kargow	5 638	1 636	3 952	25	-	2	-	24
69	13 071 072	Kentzlin	992	585	400	-	-	-	-	7
70	13 071 073	Kieve	1 375	800	535	1	-	-	8	31
71	13 071 074	Kittendorf	1 988	1 622	346	0	-	-	-	21
72	13 071 075	Klein Vielen	4 137	2 246	1 864	3	-	-	-	25
73	13 071 076	Kletzin	2 529	2 244	123	0	-	-	121	41
74	13 071 077	Klink	1 327	861	436	2	-	-	16	12
75	13 071 078	Klocksinn	2 038	1 526	466	15	-	-	1	29
76	13 071 079	Knorrendorf	2 599	2 280	284	33	-	-	1	1
77	13 071 080	Kratzeburg	4 765	1 348	2 982	3	24	-	-	408
78	13 071 081	Kriesow	1 840	1 593	228	17	-	-	-	1
79	13 071 083	Kublank	1 251	1 213	-	30	-	1	-	7
80	13 071 084	Kummerow	2 430	1 884	510	15	-	-	10	11
81	13 071 087	Lärz	3 283	2 021	1 149	8	-	-	5	101
82	13 071 088	Leizen	2 508	1 809	685	5	-	-	-	10
83	13 071 089	Lindenberg	1 217	1 164	35	1	-	-	0	17
84	13 071 090	Lindetal	5 267	4 685	538	1	-	-	8	35
85	13 071 091	Ludorf	1 621	1 386	214	1	-	-	1	18
86	13 071 092	Malchin, Stadt	7 674	5 587	1 889	5	-	2	3	189
87	13 071 093	Malchow, Stadt	3 152	1 416	1 707	1	-	-	2	26
88	13 071 095	Massow	1 537	859	676	1	-	-	-	1
89	13 071 096	Meesiger	822	798	7	4	-	-	-	13
90	13 071 097	Melz	1 677	1 378	292	2	-	-	-	5
91	13 071 099	Mirow, Stadt	13 132	5 407	7 595	13	1	-	35	82
92	13 071 100	Möllenbeck	3 321	2 751	550	11	-	-	-	8
93	13 071 101	Möllenhagen	4 481	3 918	502	11	-	-	1	49
94	13 071 102	Mölln	2 730	2 410	267	38	-	-	10	5
95	13 071 103	Moltzow	4 264	3 539	653	31	-	-	0	41
96	13 071 104	Neddemin	1 110	979	109	1	-	-	9	12
97	13 071 105	Neetzka	1 226	948	234	7	-	-	3	35
98	13 071 107	Neubrandenburg, Stadt	3 170	1 927	888	48	0	-	37	271
99	13 071 108	Neuenkirchen	2 075	1 668	326	49	-	-	10	22
100	13 071 109	Neukalen, Stadt	4 217	3 150	770	30	-	11	187	69
101	13 071 110	Neustrelitz, Stadt	10 911	2 848	7 363	391	0	1	0	308
102	13 071 111	Neverin	1 139	931	173	6	-	-	15	14
103	13 071 112	Nossendorf	3 268	2 713	416	72	-	-	16	51
104	13 071 113	Nossentiner Hütte	3 782	792	2 971	3	-	-	1	15
105	13 071 114	Penkow	869	841	28	-	-	-	-	1
106	13 071 115	Penzlin, Stadt	10 390	8 611	1 547	69	-	3	66	94
107	13 071 116	Petersdorf	736	725	1	7	-	-	-	2
108	13 071 117	Pragsdorf	1 314	977	298	1	-	-	19	18

Kapitel 3			Bodenfläche am 31. Dezember 2016 nach Nutzungart und regionaler Gliederung							
Tabelle 3.4			Fläche für Vegetation							
Lfd. Nr.	Schlüsselnummer	Land Kreis Gemeinde	Vegetation	Davon						
				Landwirtschaft	Wald	Gehölz	Heide	Moor	Sumpf	Unland, vegetationslose Fläche
			(30 000)	(31 000)	(32 000)	(33 000)	(34 000)	(35 000)	(36 000)	(37 000)
1	2	3	ha							
4	5	6	7	8	9	10	11			
109	13 071 118	Priborn	1 153	561	586	2	-	-	-	4
110	13 071 119	Priepert	1 544	458	1 084	1	-	-	-	0
111	13 071 120	Pripsleben	947	857	81	9	-	-	0	-
112	13 071 122	Rechlin	5 791	2 195	3 099	202	-	-	89	207
113	13 071 123	Ritzerow	2 089	1 414	660	4	-	2	-	10
114	13 071 124	Röbel/Müritz, Stadt	2 652	2 178	450	5	-	-	1	17
115	13 071 125	Röckwitz	1 400	1 242	132	12	-	-	15	-
116	13 071 127	Rosenow	2 850	2 456	346	24	-	-	23	0
117	13 071 128	Sarow	3 155	2 981	135	1	-	-	19	19
118	13 071 130	Schönbeck	2 309	1 744	550	2	-	4	-	10
119	13 071 131	Schönfeld	1 496	1 368	106	4	-	-	2	16
120	13 071 132	Schönhausen	1 730	1 323	396	5	-	-	0	6
121	13 071 133	Schwarz	2 236	1 387	839	4	-	-	1	5
122	13 071 135	Siedenbollentin	1 731	1 039	645	17	-	6	13	12
123	13 071 136	Siedenbrünzow	2 524	2 046	431	19	-	0	5	23
124	13 071 137	Sietow	1 470	1 262	195	8	-	-	-	5
125	13 071 138	Silz	885	699	176	0	-	-	4	5
126	13 071 139	Sommersdorf	791	710	45	10	-	-	1	25
127	13 071 140	Sponholz	2 438	1 816	561	9	-	-	15	37
128	13 071 141	Staven	1 322	1 082	219	4	-	-	3	14
129	13 071 142	Stavenhagen, Reuterstadt, Stadt	3 384	2 893	424	4	-	-	0	63
130	13 071 143	Stuer	2 013	1 180	755	1	-	-	70	7
131	13 071 144	Torgelow am See	980	721	258	0	-	-	-	2
132	13 071 145	Trollenhagen	1 294	970	288	5	-	-	2	29
133	13 071 146	Tützpatz	2 010	1 781	214	5	-	-	8	2
134	13 071 147	Userin	2 885	1 255	1 599	5	-	-	0	26
135	13 071 148	Utzedel	2 396	1 964	323	86	-	-	7	15
136	13 071 149	Varchentin	1 357	1 074	278	2	-	-	-	3
137	13 071 150	Verchen	1 061	968	50	3	-	-	-	39
138	13 071 152	Vipperow	1 540	1 344	171	18	-	-	-	7
139	13 071 153	Voigtsdorf	700	673	-	2	-	-	-	24
140	13 071 154	Vollrathsruehe	2 893	1 892	958	13	-	-	4	26
141	13 071 155	Walow	1 766	1 359	322	44	-	-	7	35
142	13 071 156	Waren (Müritz), Stadt	6 881	3 286	3 282	13	-	0	9	290
143	13 071 157	Warrenzin	2 712	1 759	675	16	-	-	258	4
144	13 071 158	Werder	2 773	2 444	249	11	-	-	4	66
145	13 071 159	Wesenberg, Stadt	7 514	3 371	4 097	16	-	-	2	29
146	13 071 160	Wildberg	2 121	1 807	305	9	-	-	0	0
147	13 071 161	Woggersin	563	530	11	4	-	-	2	16
148	13 071 162	Wokuhl-Dabelow	3 975	1 236	2 709	1	-	-	0	29
149	13 071 163	Wolde	2 098	2 008	74	12	-	-	-	4
150	13 071 164	Woldegk, Stadt	14 389	11 503	2 718	69	-	-	0	100
151	13 071 165	Wredenhagen	2 552	1 214	1 235	21	-	-	54	29
152	13 071 166	Wulkenzin	1 968	1 023	898	11	-	-	7	29
153	13 071 167	Wustrow	2 764	1 146	1 568	1	-	-	-	50
154	13 071 168	Zepkow	1 164	968	178	13	-	-	-	4
155	13 071 169	Zettemin	1 771	1 206	549	3	-	-	0	13
156	13 071 170	Zirzow	854	817	12	7	-	-	0	19
157	13 071 171	Zislow	1 422	453	953	9	-	-	-	7
158	13 071 172	Peenehagen	5 101	3 795	1 250	8	-	-	10	38
159	13 071 173	Kuckssee	1 639	1 349	171	17	-	10	87	5
160	13 071 174	Schloen-Dratow	3 376	2 248	1 054	43	-	-	1	30
161	13 072	Landkreis Rostock	299 462	233 955	53 466	4 744	103	518	1 866	4 810
162	13 072 001	Admannshagen-Bargeshagen	1 366	1 344	9	5	-	-	-	9

Kapitel 3			Bodenfläche am 31. Dezember 2016 nach Nutzungart und regionaler Gliederung							
Tabelle 3.4			Fläche für Vegetation							
Lfd. Nr.	Schlüsselnummer	Land Kreis Gemeinde	Vegetation	Davon						
				Landwirtschaft	Wald	Gehölz	Heide	Moor	Sumpf	Unland, vegetationslose Fläche
			(30 000)	(31 000)	(32 000)	(33 000)	(34 000)	(35 000)	(36 000)	(37 000)
1	2	3	ha							
4	5	6	7	8	9	10	11			
163	13 072 002	Alt Bukow	1 415	1 221	177	11	-	-	0	5
164	13 072 003	Alt Sührkow	2 307	1 880	337	76	7	-	1	6
165	13 072 004	Altkalen	4 239	3 520	643	46	-	-	4	26
166	13 072 005	Am Salzhaff	1 415	1 286	101	1	-	-	4	23
167	13 072 006	Bad Doberan, Stadt	2 505	1 529	883	32	-	-	0	61
168	13 072 007	Bartenshagen-Parkentin	1 327	1 004	294	18	-	-	-	10
169	13 072 008	Bastorf	2 169	1 953	138	24	-	-	22	31
170	13 072 009	Baumgarten	3 615	2 665	453	424	-	-	2	71
171	13 072 010	Behren-Lübchin	6 453	5 316	957	42	-	81	2	55
172	13 072 011	Benitz	861	770	15	16	-	1	4	55
173	13 072 012	Bentwisch	1 155	1 087	33	10	-	-	-	25
174	13 072 013	Bernitt	6 849	4 888	1 672	85	5	-	60	138
175	13 072 014	Biendorf	3 740	3 050	649	13	1	-	2	25
176	13 072 015	Blankenhagen	2 353	1 435	886	4	-	6	0	21
177	13 072 016	Boddin	2 226	1 977	211	15	-	1	4	18
178	13 072 017	Börgerende-Rethwisch	1 196	1 056	0	5	-	-	5	129
179	13 072 018	Bröbberow	1 314	1 231	6	5	-	-	26	45
180	13 072 019	Broderstorf	3 008	2 543	358	40	-	-	50	16
181	13 072 020	Bützow, Stadt	3 096	2 146	824	63	-	-	3	61
182	13 072 021	Cammin	2 959	2 051	794	49	-	2	6	58
183	13 072 022	Carinerland	3 552	3 081	398	27	-	2	1	44
184	13 072 023	Dahmen	2 872	2 340	381	72	-	10	28	41
185	13 072 024	Dalkendorf	1 439	1 186	240	8	-	-	0	4
186	13 072 025	Diekhof	2 971	2 463	417	28	-	4	1	57
187	13 072 026	Dobbin-Linstow	5 691	2 409	3 091	67	-	1	67	55
188	13 072 027	Dolgen am See	2 592	2 148	337	66	-	4	12	25
189	13 072 028	Dreetz	1 048	912	102	3	-	-	3	28
190	13 072 029	Dummerstorf	10 603	8 928	1 223	157	2	103	22	168
191	13 072 030	Elmenhorst/Lichtenhagen	963	836	102	14	-	-	-	12
192	13 072 031	Finkenthal	1 879	1 188	683	2	-	-	-	7
193	13 072 032	Gelbensande	3 187	722	2 445	8	-	-	-	11
194	13 072 033	Glasewitz	1 394	995	349	38	-	-	6	6
195	13 072 034	Gnewitz	946	671	241	7	-	-	2	25
196	13 072 035	Gnoien, Stadt	3 582	2 979	546	29	-	1	11	16
197	13 072 036	Graal-Müritz	568	187	316	16	-	-	-	48
198	13 072 037	Grammow	1 479	1 165	255	22	-	-	6	31
199	13 072 038	Groß Roge	2 212	1 934	218	27	-	-	26	8
200	13 072 039	Groß Schwiesow	1 137	955	114	29	-	-	2	38
201	13 072 040	Groß Wokern	1 981	1 500	457	6	-	-	1	17
202	13 072 041	Groß Wüstenfelde	2 459	2 056	372	19	-	0	3	8
203	13 072 042	Gülzow-Prüzen	4 878	4 068	538	96	-	10	54	112
204	13 072 043	Güstrow, Stadt	4 230	2 596	1 334	91	-	-	87	122
205	13 072 044	Gutow	2 141	1 899	15	47	-	-	66	114
206	13 072 045	Hohen Demzin	2 237	1 899	246	30	-	1	12	48
207	13 072 046	Hohen Spreng	1 788	1 412	231	77	-	-	32	35
208	13 072 047	Hohenfelde	841	714	106	5	-	-	5	11
209	13 072 048	Hoppenrade	2 627	1 953	477	40	2	11	99	45
210	13 072 049	Jördenstorf	2 546	2 224	295	13	-	-	0	14
211	13 072 050	Jürgenshagen	3 764	3 366	239	87	-	-	25	47
212	13 072 051	Kassow	1 297	949	320	7	-	-	1	21
213	13 072 052	Kirch Mulsow	1 335	1 158	101	28	-	-	23	25
214	13 072 053	Klein Belitz	3 660	3 442	74	20	-	-	110	13
215	13 072 054	Klein Kussewitz	1 337	1 236	86	3	-	-	-	12
216	13 072 055	Klein Upahl	725	398	300	7	-	-	5	15
217	13 072 056	Krakow am See, Stadt	6 433	3 459	2 594	186	-	24	95	75

Kapitel 3			Bodenfläche am 31. Dezember 2016 nach Nutzungart und regionaler Gliederung							
Tabelle 3.4			Fläche für Vegetation							
Lfd. Nr.	Schlüsselnummer	Land Kreis Gemeinde	Vegetation	Davon						
				Landwirtschaft	Wald	Gehölz	Heide	Moor	Sumpf	Unland, vegetationslose Fläche
			(30 000)	(31 000)	(32 000)	(33 000)	(34 000)	(35 000)	(36 000)	(37 000)
1	2	3	ha							
4	5	6	7	8	9	10	11			
218	13 072 057	Kritzow	1 200	1 139	6	6	-	-	3	47
219	13 072 058	Kröpelin, Stadt	6 090	4 843	1 099	76	-	2	11	59
220	13 072 059	Kuchelmiß	3 306	2 169	928	70	16	18	61	45
221	13 072 060	Kühlungsborn, Stadt	1 113	884	185	10	-	1	0	34
222	13 072 061	Kuhs	1 261	1 158	0	4	-	1	-	98
223	13 072 062	Laage, Stadt	6 697	5 559	993	46	-	0	34	65
224	13 072 063	Lalendorf	11 920	9 015	2 186	231	-	10	149	328
225	13 072 064	Lambrechtshagen	1 128	1 023	94	7	-	-	2	3
226	13 072 066	Lelkendorf	2 774	2 368	324	55	-	-	14	13
227	13 072 067	Lohmen	3 007	2 301	504	105	-	-	30	68
228	13 072 068	Lühburg	1 614	1 269	321	14	-	0	1	7
229	13 072 069	Lüssow	1 478	1 324	126	15	-	3	1	10
230	13 072 071	Mistorf	2 233	2 117	59	27	3	-	1	26
231	13 072 072	Mönchhagen	954	846	95	2	-	-	-	10
232	13 072 073	Mühl Rosin	2 220	776	1 219	130	19	-	59	18
233	13 072 074	Neubukow, Stadt	2 180	1 652	476	9	-	0	4	39
234	13 072 075	Nienhagen	474	275	168	4	-	-	-	26
235	13 072 076	Nustrow	651	528	88	0	-	-	-	34
236	13 072 077	Papendorf	1 916	1 714	70	71	-	48	1	12
237	13 072 078	Penzin	592	566	0	12	-	-	8	5
238	13 072 079	Plaaz	3 125	2 487	488	10	-	2	16	122
239	13 072 080	Pölchow	1 081	926	102	43	-	3	2	5
240	13 072 081	Poppendorf	1 173	966	81	69	-	-	-	57
241	13 072 082	Prebberede	3 886	3 209	502	47	-	-	26	103
242	13 072 083	Reddelich	797	733	44	7	0	3	1	9
243	13 072 084	Reimershagen	2 965	2 082	749	32	-	7	52	43
244	13 072 085	Rerik, Stadt	2 100	1 862	152	7	-	0	3	75
245	13 072 086	Retschow	1 712	1 244	408	26	-	6	11	18
246	13 072 087	Roggentin	680	593	57	11	-	9	3	7
247	13 072 088	Rövershagen	1 652	1 259	357	12	-	-	-	23
248	13 072 089	Rühn	1 179	579	531	37	-	-	18	14
249	13 072 090	Rukieten	1 145	788	322	19	-	-	4	12
250	13 072 091	Sanitz	7 254	4 872	2 017	107	44	102	2	110
251	13 072 092	Sarmstorf	1 009	968	29	6	-	1	-	5
252	13 072 093	Satow	10 884	9 653	939	137	-	9	47	99
253	13 072 094	Schorssow	2 726	2 043	580	39	-	-	14	49
254	13 072 095	Schwaan, Stadt	3 277	2 429	763	62	-	-	4	20
255	13 072 096	Schwasdorf	2 299	2 121	128	14	-	-	23	14
256	13 072 097	Selpin	3 052	2 013	903	44	-	1	17	74
257	13 072 098	Stäbelow	1 323	1 264	39	6	-	-	7	7
258	13 072 099	Steffenhagen	866	798	52	11	1	-	-	4
259	13 072 101	Steinhagen	897	808	70	7	-	-	1	10
260	13 072 102	Stubbendorf	914	739	152	6	-	1	-	16
261	13 072 103	Sukow-Levitzow	1 887	1 661	203	12	-	-	-	10
262	13 072 104	Tarnow	3 782	2 565	1 087	25	-	-	45	60
263	13 072 105	Tessin, Stadt	2 081	1 728	248	36	-	2	3	65
264	13 072 106	Teterow, Stadt	3 515	2 967	365	50	-	-	45	88
265	13 072 107	Thelkow	2 368	1 781	490	29	-	1	11	55
266	13 072 108	Thulendorf	989	913	56	5	-	-	-	15
267	13 072 109	Thürkow	1 352	1 137	177	16	-	-	20	2
268	13 072 110	Vorbeck	1 399	1 316	34	17	0	-	1	31
269	13 072 111	Walkendorf	2 580	2 142	349	50	-	5	15	19
270	13 072 112	Wardow	6 382	5 231	985	80	2	-	27	56
271	13 072 113	Warnkenhagen	1 830	1 639	163	17	-	-	1	9
272	13 072 114	Warnow	3 874	3 076	627	88	-	1	14	68

Kapitel 3			Bodenfläche am 31. Dezember 2016 nach Nutzungart und regionaler Gliederung							
Tabelle 3.4			Fläche für Vegetation							
Lfd. Nr.	Schlüsselnummer	Land Kreis Gemeinde	Vegetation	Davon						
				Landwirtschaft	Wald	Gehölz	Heide	Moor	Sumpf	Unland, vegetationslose Fläche
			(30 000)	(31 000)	(32 000)	(33 000)	(34 000)	(35 000)	(36 000)	(37 000)
1	2	3	ha							
4	5	6	7	8	9	10	11			
273	13 072 116	Wiendorf	1 579	1 192	252	68	-	3	-	65
274	13 072 117	Wittenbeck	818	675	111	25	-	-	-	8
275	13 072 118	Zarnewan	1 408	1 122	238	27	-	16	3	2
276	13 072 119	Zehna	2 362	1 762	453	20	-	-	46	83
277	13 072 120	Zepelin	2 087	1 666	201	149	-	-	-	71
278	13 072 121	Ziesendorf	2 404	2 037	337	11	-	0	2	16
279	13 073	Vorpommern-Rügen	279 623	211 912	56 434	2 859	914	1 214	1 118	5 173
280	13 073 001	Ahrenshagen-Daskow	5 250	4 394	597	257	-	-	1	2
281	13 073 002	Ahrenshoop	400	230	72	9	-	0	1	88
282	13 073 003	Altefähr	1 873	1 766	3	27	-	-	-	77
283	13 073 004	Altenkirchen	2 077	1 877	156	11	-	-	0	33
284	13 073 005	Altenpleen	1 696	1 549	113	9	-	-	-	25
285	13 073 006	Baabe	130	76	43	0	-	-	1	9
286	13 073 007	Bad Sülze, Stadt	2 329	1 827	277	5	-	192	-	28
287	13 073 009	Barth, Stadt	3 275	1 589	1 449	41	-	0	19	177
288	13 073 010	Bergen auf Rügen, Stadt	4 338	3 353	826	25	58	-	29	47
289	13 073 011	Binz	2 097	90	1 799	6	127	-	-	76
290	13 073 012	Born a. Darß	5 815	1 152	4 487	8	-	-	1	166
291	13 073 013	Breege	1 441	920	421	9	-	-	35	57
292	13 073 014	Buschvitz	929	586	293	3	-	-	13	34
293	13 073 015	Dettmannsdorf	4 136	2 960	1 158	11	-	-	1	6
294	13 073 016	Deyelsdorf	2 761	1 884	774	16	-	78	-	9
295	13 073 017	Dierhagen	2 438	1 174	942	32	-	178	3	109
296	13 073 018	Divitz-Spoldershagen	2 494	1 819	667	6	-	-	-	2
297	13 073 019	Dranske	1 737	1 138	472	22	-	-	32	73
298	13 073 020	Drechow	1 457	1 368	80	4	-	-	1	4
299	13 073 021	Dreschvitz	2 047	1 681	244	55	-	-	34	33
300	13 073 022	Eixen	5 285	3 899	1 221	12	-	110	13	30
301	13 073 023	Elmenhorst	2 079	1 213	832	1	-	-	2	30
302	13 073 024	Franzburg, Stadt	1 259	1 141	68	21	-	-	-	29
303	13 073 025	Fuhlendorf	1 504	736	722	5	-	-	3	39
304	13 073 026	Gager	748	544	73	5	64	-	9	52
305	13 073 027	Garz/Rügen, Stadt	6 028	5 194	556	69	-	-	53	155
306	13 073 028	Gingst	1 993	1 778	181	28	-	-	3	3
307	13 073 029	Glewitz	3 945	3 316	580	41	-	-	-	8
308	13 073 030	Glowe	1 858	1 140	555	20	-	-	91	52
309	13 073 031	Göhren	542	92	412	10	-	-	0	28
310	13 073 032	Grammendorf	3 329	2 764	545	4	-	-	-	16
311	13 073 033	Gransebieth	2 123	1 818	268	23	-	-	1	13
312	13 073 034	Gremersdorf-Buchholz	4 696	3 372	1 259	46	-	0	0	17
313	13 073 035	Grimmen, Stadt	4 056	3 695	293	31	-	-	1	35
314	13 073 036	Groß Kordshagen	1 504	1 468	19	3	-	-	2	12
315	13 073 037	Groß Mohrdorf	2 721	2 189	452	24	-	-	-	55
316	13 073 038	Gustow	2 638	2 029	361	42	-	-	44	162
317	13 073 039	Hugoldsdorf	1 356	1 090	250	4	-	-	4	8
318	13 073 040	Insel Hiddensee	1 450	476	96	23	530	-	18	306
319	13 073 041	Jakobsdorf	1 645	1 635	1	6	-	-	-	4
320	13 073 042	Karnin	1 169	787	377	4	-	-	-	-
321	13 073 043	Kenz-Küstrow	1 626	1 553	1	9	-	-	1	62
322	13 073 044	Klausdorf	1 080	823	147	5	-	-	86	18
323	13 073 045	Kluis	2 030	1 546	469	9	-	-	-	6
324	13 073 046	Kramerhof	1 273	1 149	91	23	-	-	1	8
325	13 073 047	Kummerow	1 070	1 017	36	14	-	-	-	3
326	13 073 048	Lancken-Granitz	1 286	1 053	199	26	-	-	1	7

Kapitel 3			Bodenfläche am 31. Dezember 2016 nach Nutzungart und regionaler Gliederung							
Tabelle 3.4			Fläche für Vegetation							
Lfd. Nr.	Schlüsselnummer	Land Kreis Gemeinde	Vegetation	Davon						
				Landwirtschaft	Wald	Gehölz	Heide	Moor	Sumpf	Unland, vegetationslose Fläche
			(30 000)	(31 000)	(32 000)	(33 000)	(34 000)	(35 000)	(36 000)	(37 000)
1	2	3	ha							
4	5	6	7	8	9	10	11			
327	13 073 049	Lietzow	652	349	220	13	-	-	0	70
328	13 073 050	Lindholz	3 645	2 633	713	36	-	247	1	15
329	13 073 051	Löbnitz	2 032	1 962	60	10	-	-	-	2
330	13 073 052	Lohme	1 233	905	303	5	-	-	4	16
331	13 073 053	Lüdershagen	1 283	1 255	2	1	-	-	2	23
332	13 073 054	Lüssow	1 276	1 222	10	34	-	1	-	10
333	13 073 055	Marlow, Stadt	12 949	9 604	3 030	232	-	-	28	55
334	13 073 056	Middelhagen	805	690	28	15	7	-	2	63
335	13 073 057	Millienhagen-Oebelitz	2 413	1 936	465	8	-	-	-	3
336	13 073 058	Neu Bartelshagen	1 626	1 557	53	4	-	-	-	12
337	13 073 059	Neuenkirchen	2 164	1 948	179	6	-	2	14	16
338	13 073 060	Niepars	3 307	2 735	543	14	-	-	1	15
339	13 073 061	Pantelitz	1 308	1 278	2	16	-	10	-	3
340	13 073 062	Papenhagen	1 940	1 867	53	1	-	-	-	19
341	13 073 063	Parchtitz	2 345	1 923	415	6	-	-	0	1
342	13 073 064	Patzig	742	646	82	4	4	-	3	4
343	13 073 065	Poseritz	3 690	3 428	110	42	-	-	38	71
344	13 073 066	Preetz	1 318	1 249	46	17	-	2	-	3
345	13 073 067	Prerow	813	589	155	11	-	-	-	59
346	13 073 068	Prohn	1 385	1 332	29	9	-	-	-	15
347	13 073 069	Pruchten	674	623	12	10	7	-	1	21
348	13 073 070	Putbus, Stadt	5 922	4 442	1 372	49	1	-	9	50
349	13 073 071	Putgarten	1 136	1 049	3	24	-	-	-	60
350	13 073 072	Ralswiek	1 504	857	618	10	-	-	1	18
351	13 073 073	Rambin	2 913	2 710	65	27	-	-	3	108
352	13 073 074	Rappin	2 207	1 896	222	13	-	-	44	33
353	13 073 075	Ribnitz-Damgarten, Stadt	7 209	5 057	1 584	161	-	8	7	391
354	13 073 076	Richtenberg, Stadt	1 348	1 325	2	7	-	1	0	13
355	13 073 077	Saal	4 504	3 918	435	35	-	-	22	94
356	13 073 078	Sagard	2 438	2 142	131	74	-	-	10	81
357	13 073 079	Samtens	2 969	2 540	378	12	-	-	4	35
358	13 073 080	Sassnitz, Stadt	3 713	1 225	2 306	54	-	-	29	98
359	13 073 081	Schaprode	1 841	1 729	71	8	-	-	-	32
360	13 073 082	Schlemmin	2 050	1 080	966	1	-	0	0	3
361	13 073 083	Sehlen	1 882	1 255	591	17	-	-	0	18
362	13 073 084	Sellin	1 010	494	441	8	27	-	4	37
363	13 073 085	Semlow	3 232	2 322	825	40	-	1	12	33
364	13 073 086	Splietsdorf	2 461	2 182	238	9	-	-	1	31
365	13 073 087	Steinhagen	2 927	1 545	1 294	32	-	-	0	56
366	13 073 088	Stralsund, Hansestadt	1 521	1 118	79	112	87	-	9	115
367	13 073 089	Süderholz	13 677	12 082	1 486	54	-	-	7	47
368	13 073 090	Sundhagen	14 423	12 259	1 876	119	-	-	1	168
369	13 073 091	Thiessow	191	129	35	3	-	-	1	24
370	13 073 092	Trent	3 344	2 882	366	10	-	-	58	28
371	13 073 093	Tribsees, Stadt	4 897	3 751	679	59	-	378	4	26
372	13 073 094	Trinwillershagen	3 100	2 658	383	47	-	-	1	11
373	13 073 095	Ummanz	4 026	3 315	393	37	-	2	120	158
374	13 073 096	Velgast	6 666	3 772	2 857	14	-	-	1	21
375	13 073 097	Weitenhagen	1 607	1 314	289	4	-	-	-	1
376	13 073 098	Wendisch Baggendorf	1 956	1 633	313	3	-	-	0	6
377	13 073 099	Wendorf	1 366	1 206	113	36	-	-	1	10
378	13 073 100	Wieck a. Darß	726	646	37	16	-	-	0	28
379	13 073 101	Wiek	2 344	2 216	42	24	-	-	36	26
380	13 073 102	Wittenhagen	4 399	1 984	2 403	2	-	-	-	9
381	13 073 103	Wustrow	558	445	32	10	-	-	3	67

Kapitel 3			Bodenfläche am 31. Dezember 2016 nach Nutzungart und regionaler Gliederung							
Tabelle 3.4			Fläche für Vegetation							
Lfd. Nr.	Schlüsselnummer	Land Kreis Gemeinde	Vegetation	Davon						
				Landwirtschaft	Wald	Gehölz	Heide	Moor	Sumpf	Unland, vegetationslose Fläche
			(30 000)	(31 000)	(32 000)	(33 000)	(34 000)	(35 000)	(36 000)	(37 000)
1	2	3	ha							
4	5	6	7	8	9	10	11			
382	13 073 104	Zarrendorf	337	326	3	1	-	-	-	7
383	13 073 105	Zingst	4 399	2 230	1 382	152	-	-	130	506
384	13 073 106	Zirkow	2 212	1 498	672	23	-	3	2	13
385	13 074	Nordwestmecklenburg	183 324	151 294	26 562	2 205	2	327	280	2 656
386	13 074 001	Alt Meteln	2 124	2 056	52	8	-	-	-	7
387	13 074 002	Bad Kleinen	1 924	1 433	434	33	-	-	1	23
388	13 074 003	Barnekow	1 433	1 274	98	32	-	-	-	30
389	13 074 004	Benz	2 087	1 791	251	26	-	-	3	16
390	13 074 005	Bernstorf	1 601	1 392	167	35	-	0	1	7
391	13 074 006	Bibow	1 939	1 262	645	13	-	1	1	16
392	13 074 007	Blowatz	2 762	2 456	245	9	-	-	22	30
393	13 074 008	Bobitz	5 792	5 119	493	71	-	9	10	89
394	13 074 009	Boiensdorf	1 152	1 097	26	5	-	-	-	23
395	13 074 010	Boltenhagen	1 496	1 174	203	46	-	-	0	73
396	13 074 012	Brüsewitz	2 666	2 181	453	19	-	-	2	11
397	13 074 013	Carlow	2 775	2 326	313	35	-	88	0	13
398	13 074 014	Cramonshagen	865	751	107	6	-	-	-	0
399	13 074 015	Dalberg-Wendelstorf	858	779	68	4	-	-	5	3
400	13 074 016	Damshagen	3 574	3 244	280	27	-	0	0	23
401	13 074 017	Dassow, Stadt	6 041	5 053	656	149	-	2	58	124
402	13 074 018	Dechow	1 341	888	415	24	-	8	-	6
403	13 074 019	Dorf Mecklenburg	2 513	2 012	403	52	-	-	5	40
404	13 074 020	Dragun	1 862	1 572	276	6	-	1	0	7
405	13 074 021	Gadebusch, Stadt	4 104	3 635	420	30	-	-	3	15
406	13 074 022	Gägelow	1 969	1 697	230	21	-	1	-	21
407	13 074 023	Glasin	3 512	2 546	853	77	-	1	3	32
408	13 074 024	Gottesgabe	2 066	1 826	210	22	-	1	-	8
409	13 074 025	Grambow	1 817	1 158	655	1	-	-	-	3
410	13 074 026	Grevesmühlen, Stadt	4 236	3 080	996	50	-	11	6	94
411	13 074 027	Grieben	566	543	18	4	-	-	1	-
412	13 074 028	Groß Molzahn	569	544	7	6	-	-	-	12
413	13 074 029	Groß Siemz	1 366	1 206	137	15	-	-	2	6
414	13 074 030	Groß Stieten	552	488	43	15	-	-	-	6
415	13 074 031	Hohen Viecheln	1 173	933	157	19	-	-	0	64
416	13 074 032	Hohenkirchen	3 682	3 346	224	34	2	6	2	69
417	13 074 033	Holdorf	1 261	1 079	173	6	-	-	1	1
418	13 074 034	Hornstorf	1 263	1 136	100	15	-	-	2	11
419	13 074 035	Insel Poel	3 138	2 786	82	8	-	24	17	222
420	13 074 036	Jesendorf	1 873	1 461	360	13	-	2	1	37
421	13 074 037	Kalkhorst	4 825	4 261	393	27	-	1	2	141
422	13 074 038	Klein Trebbow	2 293	1 914	342	12	-	2	14	10
423	13 074 039	Klütz, Stadt	4 013	3 404	467	85	-	3	7	47
424	13 074 040	Kneese	1 340	979	337	14	-	-	0	10
425	13 074 042	Königsfeld	3 025	2 657	307	9	-	43	-	8
426	13 074 043	Kremlitz	3 657	2 939	684	24	-	-	5	5
427	13 074 044	Krusenhagen	1 020	770	214	8	-	13	2	14
428	13 074 045	Lockwisch	1 282	1 164	53	36	-	-	5	24
429	13 074 046	Lübberstorf	1 243	857	371	3	-	-	1	11
430	13 074 047	Lübow	3 067	2 458	513	35	-	31	3	27
431	13 074 048	Lübstorf	1 060	638	402	3	-	-	-	16
432	13 074 049	Lüdersdorf	4 871	3 480	1 257	73	1	4	2	54
433	13 074 050	Lützwitz	2 205	1 731	453	8	-	2	-	11
434	13 074 052	Menzendorf	875	833	24	10	-	-	4	4
435	13 074 053	Metelsdorf	714	650	3	39	-	-	7	15

Kapitel 3			Bodenfläche am 31. Dezember 2016 nach Nutzungart und regionaler Gliederung							
Tabelle 3.4			Fläche für Vegetation							
Lfd. Nr.	Schlüsselnummer	Land Kreis Gemeinde	Vegetation	Davon						
				Landwirtschaft	Wald	Gehölz	Heide	Moor	Sumpf	Unland, vegetationslose Fläche
			(30 000)	(31 000)	(32 000)	(33 000)	(34 000)	(35 000)	(36 000)	(37 000)
1	2	3	ha							
4	5	6	7	8	9	10	11			
436	13 074 054	Mühlen Eichsen	2 173	1 862	278	17	-	2	-	13
437	13 074 056	Neuburg	3 973	3 521	386	16	-	-	-	50
438	13 074 057	Neukloster, Stadt	2 056	1 601	332	40	-	4	24	55
439	13 074 058	Niendorf	1 051	912	103	26	-	6	0	4
440	13 074 060	Passee	1 470	954	484	15	-	4	0	13
441	13 074 061	Perlin	1 203	943	245	11	-	0	-	4
442	13 074 062	Pingelshagen	175	149	25	1	-	-	-	-
443	13 074 063	Plüschow	1 776	1 461	273	20	-	0	3	17
444	13 074 064	Pokrent	1 385	1 153	219	11	-	-	-	2
445	13 074 065	Rehna, Stadt	3 991	3 627	301	36	-	-	1	27
446	13 074 066	Rieps	1 155	1 067	62	17	-	-	0	9
447	13 074 067	Roduchelstorf	908	766	107	21	-	-	5	9
448	13 074 068	Roggendorf	2 743	2 238	483	12	-	-	-	10
449	13 074 069	Roggenstorf	1 789	1 592	136	36	-	-	6	20
450	13 074 070	Rögnitz	1 068	880	181	5	-	-	-	2
451	13 074 071	Rüting	1 411	1 319	46	10	-	-	2	34
452	13 074 072	Schildetal	1 765	1 472	275	13	-	-	-	5
453	13 074 073	Schlagsdorf	1 701	1 432	181	36	-	-	11	41
454	13 074 074	Schönberg, Stadt	3 259	2 753	413	61	-	-	1	31
455	13 074 075	Seehof	355	343	9	1	-	-	-	2
456	13 074 076	Selmsdorf	3 147	2 084	794	101	-	9	0	159
457	13 074 077	Testorf-Steinfort	2 208	1 939	234	27	-	-	1	6
458	13 074 078	Thandorf	859	756	99	2	-	-	-	2
459	13 074 079	Upahl	2 482	2 378	39	52	-	2	2	10
460	13 074 080	Utecht	1 050	882	147	17	-	-	-	3
461	13 074 081	Veelböken	3 055	2 664	350	16	-	9	1	15
462	13 074 082	Ventschow	1 141	610	516	10	-	-	-	5
463	13 074 084	Warin, Stadt	3 369	2 112	1 164	28	-	15	13	37
464	13 074 085	Warnow	1 470	1 370	79	11	-	-	-	11
465	13 074 087	Wismar, Hansestadt	1 983	1 504	43	40	-	5	2	390
466	13 074 088	Zickhusen	1 083	811	239	3	-	14	8	7
467	13 074 089	Zierow	890	711	134	13	-	-	-	33
468	13 074 090	Zurow	3 478	2 517	803	106	-	3	2	47
469	13 074 091	Züsow	1 843	1 352	468	9	-	1	0	14
470	13 074 092	Wedendorfersee	2 269	1 918	328	7	-	-	-	16
471	13 074 093	Stepenitztal	4 153	3 578	515	42	-	-	1	17
472	13 075	Vorpommern-Greifswald	334 829	240 005	84 785	1 935	284	316	4 323	3 181
473	13 075 001	Ahlbeck	1 699	627	578	50	12	-	419	13
474	13 075 002	Alt Tellin	2 258	1 933	316	2	-	-	2	6
475	13 075 003	Altwarp	1 182	195	892	2	-	-	37	57
476	13 075 004	Altwigshagen	2 620	2 222	363	13	-	-	15	7
477	13 075 005	Anklam, Stadt	4 315	4 089	105	20	-	0	62	38
478	13 075 006	Bandelin	1 471	1 275	187	5	-	-	2	2
479	13 075 007	Bargischow	1 926	1 877	13	13	-	6	9	7
480	13 075 008	Behrenhoff	2 276	2 053	207	-	-	-	2	14
481	13 075 009	Bentzin	3 542	2 893	555	3	-	-	66	24
482	13 075 010	Benz	2 203	1 786	341	7	-	5	2	63
483	13 075 011	Bergholz	2 025	1 956	51	9	-	-	5	4
484	13 075 012	Blankensee	3 121	1 393	1 520	71	2	-	68	68
485	13 075 013	Blesewitz	1 183	1 020	131	2	-	-	-	30
486	13 075 015	Boldekow	4 195	3 456	622	8	-	-	-	109
487	13 075 016	Boock	1 181	728	403	23	-	-	22	5
488	13 075 017	Brietzig	977	939	13	5	-	-	10	10
489	13 075 018	Brünzow	1 440	1 354	57	7	-	-	-	23

Kapitel 3			Bodenfläche am 31. Dezember 2016 nach Nutzungart und regionaler Gliederung							
Tabelle 3.4			Fläche für Vegetation							
Lfd. Nr.	Schlüsselnummer	Land Kreis Gemeinde	Vegetation	Davon						
				Landwirtschaft	Wald	Gehölz	Heide	Moor	Sumpf	Unland, vegetationslose Fläche
			(30 000)	(31 000)	(32 000)	(33 000)	(34 000)	(35 000)	(36 000)	(37 000)
1	2	3	ha							
4	5	6	7	8	9	10	11			
490	13 075 020	Bugewitz	3 919	2 112	656	0	-	-	1 134	18
491	13 075 021	Buggenhagen	2 496	1 546	926	0	0	0	-	24
492	13 075 022	Butzow	1 191	1 130	41	0	-	-	-	19
493	13 075 023	Daberkow	1 414	1 363	16	30	-	-	1	4
494	13 075 025	Dargelin	1 424	1 323	63	8	-	-	-	30
495	13 075 026	Dargen	2 487	1 863	523	17	3	8	17	56
496	13 075 027	Dersekow	2 406	2 266	133	2	-	-	1	3
497	13 075 028	Diedrichshagen	1 608	803	757	2	-	2	1	43
498	13 075 029	Ducherow	7 122	5 368	1 648	46	-	14	2	45
499	13 075 031	Eggesin, Stadt	6 905	950	5 743	47	31	-	124	10
500	13 075 032	Fahrenwalde	2 448	1 826	581	17	-	-	21	4
501	13 075 033	Ferdinandshof	4 202	3 314	825	47	3	-	9	5
502	13 075 034	Garz	844	310	326	0	24	146	10	28
503	13 075 035	Glasow	1 462	1 404	41	4	-	-	1	11
504	13 075 036	Görmin	3 282	3 137	77	23	-	-	0	45
505	13 075 037	Grambin	305	237	41	7	-	-	10	11
506	13 075 038	Grambow	3 221	2 784	312	17	-	-	96	13
507	13 075 039	Greifswald, Hansestadt	2 884	2 284	458	26	1	0	11	104
508	13 075 040	Gribow	765	738	25	-	-	-	1	1
509	13 075 041	Groß Kiesow	4 414	3 848	482	21	-	1	19	43
510	13 075 042	Groß Luckow	823	802	11	4	-	-	3	3
511	13 075 043	Groß Polzin	2 730	2 365	348	1	-	-	0	16
512	13 075 044	Gützkow, Stadt	5 130	4 708	287	27	-	13	33	62
513	13 075 045	Hammer a.d. Uecker	1 884	640	1 230	5	7	-	0	1
514	13 075 046	Hanshagen	885	298	569	12	-	-	1	5
515	13 075 048	Heinrichswalde	1 296	1 085	145	15	-	-	-	52
516	13 075 049	Heringsdorf	2 403	782	1 446	12	1	0	21	142
517	13 075 050	Hinrichshagen	900	802	89	-	-	-	4	4
518	13 075 051	Hintersee	4 152	927	2 755	22	1	-	412	35
519	13 075 053	Iven	1 499	1 209	271	7	-	-	0	12
520	13 075 054	Jarmen, Stadt	2 624	2 429	149	9	-	-	0	37
521	13 075 055	Jatznick	5 611	3 674	1 806	53	18	-	39	22
522	13 075 056	Kamminke	247	189	51	0	-	-	-	7
523	13 075 057	Karlsburg	2 640	1 676	949	0	-	2	2	11
524	13 075 058	Karlshagen	300	149	136	1	-	-	-	14
525	13 075 059	Katzow	2 469	1 436	1 002	0	1	-	9	22
526	13 075 060	Kemnitz	1 727	1 644	63	2	-	-	2	18
527	13 075 061	Klein Bünzow	3 226	3 018	178	3	-	1	0	25
528	13 075 063	Koblentz	2 023	1 145	867	1	-	-	7	3
529	13 075 065	Korswandt	1 141	517	530	0	0	84	-	10
530	13 075 066	Koserow	408	202	189	0	-	-	-	17
531	13 075 067	Krackow	3 948	3 482	348	29	-	-	75	15
532	13 075 068	Krien	2 022	1 986	17	10	-	-	0	9
533	13 075 069	Kröslin	1 909	1 489	245	2	6	-	62	106
534	13 075 070	Kruckow	3 354	2 975	364	3	-	-	6	6
535	13 075 071	Krugsdorf	668	404	257	1	-	-	5	2
536	13 075 072	Krummin	992	851	51	-	-	-	11	78
537	13 075 073	Krusenfelde	1 191	1 010	170	2	-	-	3	6
538	13 075 074	Lassan, Stadt	2 557	2 082	449	3	-	-	0	22
539	13 075 075	Leopoldshagen	1 822	740	1 076	2	1	-	-	4
540	13 075 076	Levenhagen	1 207	1 199	1	3	-	-	-	4
541	13 075 078	Liepgarten	3 055	797	2 185	33	1	-	12	28
542	13 075 079	Löcknitz	1 873	926	928	5	2	-	6	6
543	13 075 080	Loddin	444	300	116	11	-	0	1	15
544	13 075 081	Loissin	1 402	1 216	159	0	-	-	6	22

Kapitel 3			Bodenfläche am 31. Dezember 2016 nach Nutzungart und regionaler Gliederung							
Tabelle 3.4			Fläche für Vegetation							
Lfd. Nr.	Schlüsselnummer	Land Kreis Gemeinde	Vegetation	Davon						
				Landwirtschaft	Wald	Gehölz	Heide	Moor	Sumpf	Unland, vegetationslose Fläche
			(30 000)	(31 000)	(32 000)	(33 000)	(34 000)	(35 000)	(36 000)	(37 000)
1	2	3	ha							
4	5	6	7	8	9	10	11			
545	13 075 082	Loitz, Stadt	8 126	6 605	1 242	14	-	5	217	43
546	13 075 083	Lubmin	952	530	295	34	9	-	59	26
547	13 075 084	Lübs	2 804	1 412	1 372	16	-	-	-	4
548	13 075 085	Luckow	3 109	1 051	1 903	10	51	-	89	5
549	13 075 086	Lühmannsdorf	481	425	50	0	-	-	0	5
550	13 075 087	Lütow	1 505	956	479	0	-	-	2	69
551	13 075 088	Medow	2 669	2 593	37	14	-	-	-	24
552	13 075 089	Meiersberg	942	452	481	6	2	-	-	0
553	13 075 090	Mellenthin	1 769	1 311	424	9	-	2	-	24
554	13 075 091	Mesekenhagen	2 332	2 143	163	1	-	-	4	21
555	13 075 092	Mölschow	1 368	1 254	25	11	-	2	53	23
556	13 075 093	Mönkebude	2 396	373	1 988	3	2	-	23	6
557	13 075 094	Murchin	4 167	2 721	1 394	10	-	-	4	38
558	13 075 095	Nadrensee	1 846	1 563	175	42	-	-	56	10
559	13 075 097	Neu Boltenhagen	2 285	1 738	532	1	-	2	7	5
560	13 075 098	Neu Kosenow	2 339	2 261	50	12	-	-	-	16
561	13 075 101	Neuenkirchen	1 464	1 390	53	7	-	-	0	13
562	13 075 102	Neuenkirchen	1 830	1 686	132	0	-	-	8	4
563	13 075 103	Nieden	602	588	5	1	-	-	3	4
564	13 075 104	Papendorf	924	902	0	7	-	-	5	10
565	13 075 105	Pasewalk, Stadt	4 482	3 465	890	62	-	-	37	28
566	13 075 106	Peenemünde	1 968	352	1 383	12	-	-	39	181
567	13 075 107	Penkun, Stadt	6 982	6 529	211	50	41	-	134	17
568	13 075 108	Plöwen	1 385	811	392	15	-	-	157	9
569	13 075 109	Polzow	789	625	151	5	-	-	-	7
570	13 075 110	Postlow	1 366	1 306	54	2	-	-	-	4
571	13 075 111	Pudagla	685	591	79	0	-	-	-	15
572	13 075 113	Ramin	4 392	3 188	1 010	72	-	-	85	37
573	13 075 114	Rankwitz	2 849	2 038	716	43	-	2	29	23
574	13 075 115	Rollwitz	3 261	2 992	184	35	-	-	30	20
575	13 075 116	Rossin	1 185	989	155	25	-	11	-	4
576	13 075 117	Rossow	2 146	1 760	337	35	-	-	8	6
577	13 075 118	Rothemühl	2 916	224	2 683	6	-	-	1	2
578	13 075 119	Rothenklempenow	5 432	3 199	2 048	56	-	-	98	32
579	13 075 120	Rubenow	3 220	2 436	757	4	0	0	16	7
580	13 075 121	Rubkow	3 269	2 619	624	9	-	2	-	16
581	13 075 122	Sarnow	2 127	1 743	363	10	-	-	-	11
582	13 075 123	Sassen-Trantow	4 170	3 568	438	107	8	3	13	31
583	13 075 124	Sauzin	587	521	38	0	-	-	8	20
584	13 075 125	Schmatzin	1 654	1 557	85	3	-	-	-	9
585	13 075 126	Schönwalde	1 938	1 800	83	17	-	-	34	5
586	13 075 127	Spantekow	6 637	5 349	1 224	15	-	-	0	49
587	13 075 128	Stolpe an der Peene	1 613	1 555	45	3	-	-	-	10
588	13 075 129	Stolpe auf Usedom	1 378	1 059	300	1	-	-	6	12
589	13 075 130	Strasburg (Uckermark), Stadt	7 807	6 694	1 043	31	-	-	27	12
590	13 075 131	Torgelow, Stadt	5 144	965	4 119	23	9	-	13	15
591	13 075 133	Trassenheide	499	101	370	4	-	-	-	23
592	13 075 134	Tutow	77	9	62	5	-	-	-	1
593	13 075 135	Ückeritz	1 193	310	842	0	-	1	-	40
594	13 075 136	Ueckermünde, Stadt	2 656	1 297	1 250	41	3	-	17	48
595	13 075 137	Usedom, Stadt	3 495	2 492	921	28	-	-	35	18
596	13 075 138	Viereck	4 733	2 233	2 450	24	17	-	3	7
597	13 075 139	Vogelsang-Warsin	2 298	445	1 756	16	17	-	44	19
598	13 075 140	Völschow	2 000	1 843	152	2	-	-	-	3
599	13 075 141	Wackerow	2 939	2 028	882	14	-	0	6	9

Kapitel 3			Bodenfläche am 31. Dezember 2016 nach Nutzungart und regionaler Gliederung							
Tabelle 3.4			Fläche für Vegetation							
Lfd. Nr.	Schlüsselnummer	Land Kreis Gemeinde	Vegetation	Davon						
				Landwirtschaft	Wald	Gehölz	Heide	Moor	Sumpf	Unland, vegetationslose Fläche
			(30 000)	(31 000)	(32 000)	(33 000)	(34 000)	(35 000)	(36 000)	(37 000)
1	2	3	ha							
4	5	6	7	8	9	10	11			
600	13 075 142	Weitenhagen	1 850	950	872	1	-	-	1	26
601	13 075 143	Wilhelmsburg	4 316	3 204	1 033	58	-	-	15	6
602	13 075 144	Wolgast, Stadt	5 248	2 930	2 251	1	5	0	20	42
603	13 075 145	Wrangelsburg	1 429	769	646	-	-	-	-	14
604	13 075 146	Wusterhusen	1 736	1 682	30	9	3	2	3	6
605	13 075 147	Zemitz	2 891	2 221	626	3	3	-	9	31
606	13 075 148	Zempin	223	114	89	2	-	-	0	18
607	13 075 149	Zerrenthin	1 330	1 294	8	28	-	-	-	-
608	13 075 150	Ziethen	1 648	1 563	57	15	-	-	5	9
609	13 075 151	Zinnowitz	583	426	130	1	2	-	-	24
610	13 075 152	Zirchow	749	636	79	2	-	-	4	27
611	13 075 154	Züssow	2 667	2 363	280	2	-	3	1	19
612	13 075 155	Neetzow-Liepen	4 002	3 645	323	11	-	-	-	22
613	13 076	Ludwigslust-Parchim	421 113	282 715	129 792	5 043	352	435	1 519	1 255
614	13 076 001	Alt Krenzlin	3 532	1 911	1 591	24	-	-	0	6
615	13 076 002	Alt Zachun	771	665	94	11	-	-	-	1
616	13 076 003	Balow	1 183	1 034	147	2	-	-	-	0
617	13 076 004	Bandenitz	1 588	1 075	497	13	-	-	-	3
618	13 076 005	Banzkow	4 761	3 658	1 040	35	-	-	-	28
619	13 076 006	Barkhagen	2 855	2 658	177	8	-	-	7	6
620	13 076 007	Barnin	1 301	860	429	12	-	-	-	-
621	13 076 008	Belsch	2 074	716	1 352	5	-	-	-	1
622	13 076 009	Bengerstorf	3 094	1 843	1 200	35	6	5	1	5
623	13 076 010	Besitz	2 048	1 598	422	15	-	3	8	2
624	13 076 011	Blankenberg	1 897	757	1 119	15	-	-	-	6
625	13 076 012	Blievenstorf	1 972	1 066	904	1	-	-	-	1
626	13 076 013	Bobzin	541	528	4	7	-	-	-	3
627	13 076 014	Boizenburg/ Elbe, Stadt	3 654	2 762	734	81	-	0	48	28
628	13 076 015	Borkow	2 230	1 421	776	28	-	-	0	5
629	13 076 016	Brahlstorf	1 965	1 447	500	16	0	-	-	2
630	13 076 017	Brenz	1 068	1 013	52	2	-	-	-	0
631	13 076 018	Bresegard bei Eldena	1 009	867	139	3	-	-	-	-
632	13 076 019	Bresegard bei Picher	1 526	1 126	381	17	-	-	-	2
633	13 076 020	Brüel, Stadt	2 238	1 762	326	93	-	1	50	8
634	13 076 021	Brunow	1 981	1 922	32	27	-	-	-	-
635	13 076 023	Bülow	2 254	1 501	719	28	-	5	-	2
636	13 076 024	Cambs	1 637	1 267	278	76	-	-	-	16
637	13 076 025	Crivitz, Stadt	6 779	3 832	2 805	64	4	4	62	9
638	13 076 026	Dabel	2 037	1 067	893	33	-	21	12	10
639	13 076 027	Dambeck	1 600	1 544	50	6	-	-	-	1
640	13 076 029	Demen	4 260	2 341	1 872	33	-	-	5	9
641	13 076 030	Dersenow	2 068	1 631	421	13	-	-	-	2
642	13 076 032	Dobbertin	5 192	1 484	3 553	26	77	9	43	-
643	13 076 033	Dobin am See	3 099	2 411	535	78	-	15	45	14
644	13 076 034	Dömitz, Stadt	5 171	3 494	1 607	40	-	-	0	30
645	13 076 035	Domsühl	3 649	2 820	803	20	-	-	0	5
646	13 076 036	Dümmer	2 774	2 095	645	31	-	0	2	2
647	13 076 037	Eldena	3 027	2 074	943	9	-	-	-	0
648	13 076 038	Friedrichsruhe	3 159	2 543	584	9	-	-	3	21
649	13 076 039	Gallin	2 005	1 351	628	18	-	0	-	8
650	13 076 040	Gallin-Kuppentin	2 608	2 332	267	6	-	-	0	4
651	13 076 041	Gammelin	1 451	1 116	318	8	-	-	-	9
652	13 076 043	Gischow	1 533	1 275	195	14	-	22	26	1
653	13 076 044	Gneven	910	354	545	9	-	-	0	2

Kapitel 3			Bodenfläche am 31. Dezember 2016 nach Nutzungart und regionaler Gliederung							
Tabelle 3.4			Fläche für Vegetation							
Lfd. Nr.	Schlüsselnummer	Land Kreis Gemeinde	Vegetation	Davon						
				Landwirtschaft	Wald	Gehölz	Heide	Moor	Sumpf	Unland, vegetationslose Fläche
			(30 000)	(31 000)	(32 000)	(33 000)	(34 000)	(35 000)	(36 000)	(37 000)
1	2	3	ha							
4	5	6	7	8	9	10	11			
654	13 076 046	Göhlen	1 276	864	397	6	-	-	-	9
655	13 076 048	Goldberg, Stadt	4 966	3 840	910	83	-	57	51	24
656	13 076 049	Gorlosen	5 025	2 184	2 818	22	-	-	-	1
657	13 076 050	Grabow, Stadt	6 405	2 747	3 601	35	-	7	1	13
658	13 076 051	Granzin	2 117	1 893	204	12	-	1	5	2
659	13 076 053	Grebs-Niendorf	2 865	1 906	952	7	-	-	-	0
660	13 076 054	Gresse	1 936	1 190	739	5	-	-	1	1
661	13 076 055	Greven	3 765	2 603	1 077	46	-	-	5	35
662	13 076 056	Groß Godems	1 435	814	618	1	-	-	-	2
663	13 076 057	Groß Krams	980	651	306	22	-	-	-	1
664	13 076 058	Groß Laasch	2 535	940	1 588	2	-	-	2	3
665	13 076 060	Hagenow, Stadt	5 571	3 452	1 601	460	-	9	3	46
666	13 076 062	Hohen Pritz	1 962	1 342	572	38	-	-	3	7
667	13 076 063	Holthusen	1 849	1 107	714	21	-	2	0	5
668	13 076 064	Hoort	2 023	1 396	594	31	-	-	-	2
669	13 076 065	Hülseburg	839	706	133	0	-	-	-	-
670	13 076 067	Karenz	635	554	78	3	-	-	-	-
671	13 076 068	Karrenzin	2 443	2 071	352	16	-	-	-	4
672	13 076 069	Karstädt	1 815	1 329	476	10	-	-	-	-
673	13 076 070	Kirch Jesar	1 752	809	910	20	-	-	4	9
674	13 076 071	Klein Rogahn	997	990	5	1	-	-	-	1
675	13 076 072	Kobrow	3 371	2 212	1 101	41	-	0	11	6
676	13 076 073	Kogel	2 769	1 923	818	22	-	2	0	4
677	13 076 075	Kreien	2 330	1 785	536	3	-	3	-	4
678	13 076 076	Kremmin	1 559	992	562	3	-	-	-	1
679	13 076 077	Kritzow	2 316	1 814	475	19	-	-	8	0
680	13 076 078	Kuhlen-Wendorf	4 557	3 079	1 306	104	-	1	63	4
681	13 076 079	Kuhstorf	1 365	912	425	25	-	-	-	2
682	13 076 080	Langen Brütz	1 353	1 040	235	57	-	6	1	14
683	13 076 082	Leezen	2 277	1 854	332	20	-	-	26	46
684	13 076 084	Leussow	1 885	704	1 178	3	1	-	-	-
685	13 076 085	Lewitzrand	4 309	3 437	785	42	-	25	-	20
686	13 076 086	Lübesse	1 645	476	1 158	9	-	-	-	2
687	13 076 087	Lüblow	1 958	1 275	674	8	-	-	-	1
688	13 076 088	Lübtheen, Stadt	10 874	6 743	3 997	114	-	-	0	20
689	13 076 089	Lübz, Stadt	5 000	3 859	945	76	-	4	105	13
690	13 076 090	Ludwigslust, Stadt	6 407	4 081	2 098	166	-	-	-	62
691	13 076 092	Lüttow-Valluhn	2 052	1 816	224	11	-	-	-	1
692	13 076 093	Malk Göhren	2 086	1 373	697	13	-	-	2	0
693	13 076 094	Malliß	2 215	780	1 416	10	-	-	-	9
694	13 076 095	Marnitz	2 812	1 806	953	34	-	-	-	18
695	13 076 096	Mestlin	3 055	2 410	525	49	-	23	41	8
696	13 076 097	Milow	3 180	1 911	1 259	10	-	-	-	0
697	13 076 098	Möllenbeck	1 818	1 253	562	3	-	-	-	-
698	13 076 099	Moraas	1 549	785	757	3	-	-	-	4
699	13 076 100	Muchow	1 804	1 230	573	1	-	-	-	-
700	13 076 101	Mustin	2 304	1 764	519	5	-	-	5	10
701	13 076 102	Neu Gülze	1 176	960	201	13	-	-	1	1
702	13 076 103	Neu Kaliß	3 073	1 238	1 829	5	-	-	-	0
703	13 076 104	Neu Poserin	4 056	1 588	2 129	18	14	19	286	2
704	13 076 105	Neustadt-Glewe, Stadt	7 405	4 316	2 994	88	-	0	-	7
705	13 076 106	Nostorf	1 791	1 487	244	36	-	-	10	15
706	13 076 107	Pampow	872	745	122	4	-	-	-	0
707	13 076 108	Parchim, Stadt	10 388	5 569	4 328	334	-	38	49	70
708	13 076 109	Passow	2 225	1 927	226	52	-	13	5	3

Kapitel 3			Bodenfläche am 31. Dezember 2016 nach Nutzungart und regionaler Gliederung							
Tabelle 3.4			Fläche für Vegetation							
Lfd. Nr.	Schlüsselnummer	Land Kreis Gemeinde	Vegetation	Davon						
				Landwirtschaft	Wald	Gehölz	Heide	Moor	Sumpf	Unland, vegetationslose Fläche
			(30 000)	(31 000)	(32 000)	(33 000)	(34 000)	(35 000)	(36 000)	(37 000)
1	2	3	ha							
4	5	6	7	8	9	10	11			
709	13 076 110	Pätow-Steegen	967	691	269	5	-	-	-	2
710	13 076 111	Picher	3 662	1 394	2 240	22	-	-	-	7
711	13 076 112	Pinnow	1 150	676	392	32	-	-	5	45
712	13 076 113	Plate	1 723	1 465	175	60	-	10	-	12
713	13 076 114	Plau am See, Stadt	7 771	4 504	2 945	113	-	19	166	25
714	13 076 115	Prislich	2 710	1 957	752	1	-	-	-	-
715	13 076 116	Pritzler	1 787	1 288	483	8	-	-	-	7
716	13 076 117	Raben Steinfeld	816	196	615	3	-	1	0	1
717	13 076 118	Rastow	4 711	2 885	1 742	61	-	-	-	24
718	13 076 119	Redefin	1 579	905	658	14	-	-	-	3
719	13 076 120	Rom	3 111	2 514	533	27	-	19	1	16
720	13 076 121	Schossin	1 064	896	166	2	-	-	-	0
721	13 076 122	Schwanheide	2 291	1 385	803	84	-	-	1	18
722	13 076 123	Setzin	1 924	1 388	524	6	-	3	0	2
723	13 076 125	Siggelkow	5 181	3 825	1 286	56	-	5	0	8
724	13 076 126	Spornitz	4 561	3 334	1 175	40	-	-	-	11
725	13 076 128	Sternberg, Stadt	5 647	3 343	1 746	308	-	28	217	5
726	13 076 129	Stolpe	1 931	1 239	689	0	-	0	0	2
727	13 076 130	Stralendorf	1 053	919	95	22	-	-	-	18
728	13 076 131	Strohkirchen	1 360	769	572	17	-	-	-	2
729	13 076 132	Suckow	2 507	2 107	380	18	-	-	-	3
730	13 076 133	Sukow	1 939	1 256	670	13	-	-	-	-
731	13 076 134	Sülstorf	1 689	1 546	130	11	-	3	-	0
732	13 076 135	Techentin	3 675	3 071	521	67	-	4	12	1
733	13 076 136	Teldau	2 483	2 288	171	7	-	1	13	5
734	13 076 137	Tessenow	3 340	2 127	1 192	21	-	-	-	1
735	13 076 138	Tessin b. Boizenburg	908	680	219	7	-	-	-	2
736	13 076 139	Toddin	949	847	97	2	-	-	-	3
737	13 076 140	Tramm	3 736	1 977	1 687	24	-	2	34	14
738	13 076 141	Uelitz	1 408	723	666	16	-	-	0	2
739	13 076 142	Vellahn	9 875	6 800	2 952	65	-	-	7	50
740	13 076 143	Vielank	7 157	3 505	3 615	36	-	-	-	0
741	13 076 145	Warlitz	2 196	1 555	625	10	-	-	-	6
742	13 076 146	Warlow	1 271	919	350	2	-	-	-	0
743	13 076 147	Warsow	1 382	1 358	8	12	-	2	0	3
744	13 076 148	Weitendorf	3 904	1 393	2 412	60	-	23	12	4
745	13 076 151	Werder	1 667	1 551	99	18	-	-	-	-
746	13 076 152	Wittenburg, Stadt	7 058	5 516	1 489	33	-	-	1	20
747	13 076 153	Wittendörp	9 565	7 340	2 088	106	-	-	4	28
748	13 076 154	Wittenförden	1 029	984	34	5	-	-	1	4
749	13 076 155	Witzin	1 715	810	827	34	-	-	2	42
750	13 076 156	Wöbbelin	2 102	1 345	724	24	-	9	-	0
751	13 076 158	Zapel	1 062	712	335	1	-	-	-	13
752	13 076 159	Zarrentin am Schaalsee, Stadt	7 249	5 866	1 235	104	-	-	9	36
753	13 076 160	Ziegendorf	3 430	2 504	883	42	-	-	-	1
754	13 076 161	Zierzow	1 215	965	246	1	-	-	-	2
755	13 076 162	Zölkow	3 619	3 086	499	26	-	2	3	4
756	13 076 163	Zülow	656	483	168	5	-	-	-	0
757	13 076 164	Obere Warnow	4 375	3 935	353	38	27	11	7	3
758	13 076 165	Gehlsbach	3 130	2 569	437	18	105	-	-	2
759	13 076 166	Ganzlin	8 223	5 797	2 195	90	118	-	20	3
760	13 076 167	Kloster Tempzin	2 068	1 776	216	36	-	-	5	35

Kapitel 3			Bodenfläche am 31. Dezember 2016 nach Nutzungart und regionaler Gliederung				
Tabelle 3.5			Fläche für Gewässer				
Lfd. Nr.	Schlüsselnummer	Land Kreis Gemeinde	Gewässer (40 000)	Davon			
				Fließgewässer (41 000)	Hafenbecken (42 000)	Stehendes Gewässer (43 000)	Meer (44 000)
			ha				
1	2	3	4	5	6	7	8
1	13	Mecklenburg-Vorpommern	132 982	19 861	599	93 473	19 049
2	13 003	Rostock, Hansestadt	1 497	1 190	169	134	4
3	13 004	Schwerin, Landeshauptstadt	3 726	44	8	3 674	-
4	13 071	Mecklenburgische Seenplatte	49 973	3 128	9	46 836	-
5	13 071 001	Alt Schwerin	1 909	6	-	1 903	-
6	13 071 002	Altenhagen	14	5	-	9	-
7	13 071 003	Altenhof	7	5	-	2	-
8	13 071 004	Altentreptow, Stadt	133	44	-	89	-
9	13 071 005	Ankershagen	135	16	-	119	-
10	13 071 006	Bartow	19	12	-	7	-
11	13 071 007	Basedow	97	15	-	82	-
12	13 071 008	Beggerow	43	16	-	27	-
13	13 071 009	Beseritz	24	4	-	20	-
14	13 071 010	Blankenhof	31	11	-	20	-
15	13 071 011	Blankensee	565	26	-	539	-
16	13 071 012	Blumenholz	150	12	-	138	-
17	13 071 013	Bollewick	27	16	-	11	-
18	13 071 014	Borrentin	58	11	-	47	-
19	13 071 015	Bredenfelde	11	5	-	6	-
20	13 071 016	Breesen	27	6	-	21	-
21	13 071 017	Breest	22	14	-	8	-
22	13 071 018	Briggow	13	6	-	7	-
23	13 071 019	Brunn	88	27	-	61	-
24	13 071 020	Buchholz	85	9	-	76	-
25	13 071 021	Burg Stargard, Stadt	235	19	-	216	-
26	13 071 022	Burow	26	17	-	8	-
27	13 071 023	Bütow	104	11	-	93	-
28	13 071 025	Carpin	372	10	-	362	-
29	13 071 026	Cölpin	33	8	-	24	-
30	13 071 027	Dargun, Stadt	237	127	0	111	-
31	13 071 028	Datzetal	62	33	-	29	-
32	13 071 029	Demmin, Hansestadt	240	144	0	96	-
33	13 071 030	Duckow	21	8	-	13	-
34	13 071 032	Faulenrost	88	25	-	63	-
35	13 071 033	Feldberger Seenlandschaft	2 032	34	-	1 999	-
36	13 071 034	Fincken	54	28	-	25	-
37	13 071 035	Friedland, Stadt	269	99	-	170	-
38	13 071 036	Fünfseen	154	10	-	145	-
39	13 071 037	Galenbeck	874	90	-	785	-
40	13 071 038	Genzkow	18	5	-	13	-
41	13 071 039	Gielow	37	9	-	27	-
42	13 071 041	Gnevkow	16	6	-	10	-
43	13 071 042	Godendorf	133	7	-	126	-
44	13 071 043	Göhren-Lebbin	436	26	-	410	-
45	13 071 044	Golchen	23	17	-	7	-
46	13 071 045	Gotthun	146	3	-	143	-
47	13 071 046	Grabow-Below	11	9	-	2	-
48	13 071 047	Grabowhöfe	105	25	-	79	-
49	13 071 048	Grammentin	8	2	-	5	-
50	13 071 049	Grapzow	17	10	-	6	-
51	13 071 050	Grischow	19	16	-	3	-
52	13 071 053	Groß Kelle	26	2	-	24	-
53	13 071 054	Groß Miltzow	76	15	-	60	-
54	13 071 055	Groß Nemerow	59	7	-	52	-
55	13 071 056	Groß Plasten	41	7	-	33	-

Kapitel 3			Bodenfläche am 31. Dezember 2016 nach Nutzungart und regionaler Gliederung				
Tabelle 3.5			Fläche für Gewässer				
Lfd. Nr.	Schlüssel- nummer	Land Kreis Gemeinde	Gewässer	Davon			
				Fließ- gewässer	Hafenbecken	Stehendes Gewässer	Meer
			(40 000)	(41 000)	(42 000)	(43 000)	(44 000)
			ha				
1	2	3	4	5	6	7	8
56	13 071 057	Groß Teetzleben	54	27	-	28	-
57	13 071 058	Grünow	76	7	-	70	-
58	13 071 059	Gültz	28	18	-	10	-
59	13 071 060	Gülzow	13	2	-	11	-
60	13 071 063	Hohen Wangelin	289	11	-	278	-
61	13 071 064	Hohenbollentin	10	3	-	7	-
62	13 071 065	Hohenmocker	35	11	-	24	-
63	13 071 066	Hohenzieritz	60	12	-	48	-
64	13 071 067	Holldorf	17	2	-	15	-
65	13 071 068	Ivenack	132	30	-	101	-
66	13 071 069	Jabel	2 342	25	-	2 317	-
67	13 071 070	Jürgenstorf	38	10	-	28	-
68	13 071 071	Kargow	808	29	-	779	-
69	13 071 072	Kentzlin	11	3	-	8	-
70	13 071 073	Kieve	128	15	0	113	-
71	13 071 074	Kittendorf	29	14	-	15	-
72	13 071 075	Klein Vielen	240	13	-	227	-
73	13 071 076	Kletzin	43	32	-	11	-
74	13 071 077	Klink	1 036	23	2	1 011	-
75	13 071 078	Klocksın	163	18	-	145	-
76	13 071 079	Knorrendorf	138	10	-	127	-
77	13 071 080	Kratzeburg	588	10	-	578	-
78	13 071 081	Kriesow	55	7	-	48	-
79	13 071 083	Kublank	11	1	-	10	-
80	13 071 084	Kummerow	3 191	27	2	3 162	-
81	13 071 087	Lärz	657	37	0	620	-
82	13 071 088	Leizen	84	10	-	74	-
83	13 071 089	Lindenberg	32	12	-	20	-
84	13 071 090	Lindetal	105	17	-	88	-
85	13 071 091	Ludorf	3 130	4	0	3 125	-
86	13 071 092	Malchin, Stadt	1 005	93	1	911	-
87	13 071 093	Malchow, Stadt	732	12	0	719	-
88	13 071 095	Massow	136	9	-	127	-
89	13 071 096	Meesiger	6	1	-	5	-
90	13 071 097	Melz	44	15	-	30	-
91	13 071 099	Mirow, Stadt	1 903	118	0	1 784	-
92	13 071 100	Möllenbeck	128	9	-	120	-
93	13 071 101	Möllenhagen	89	18	-	71	-
94	13 071 102	Mölln	107	17	-	91	-
95	13 071 103	Moltzow	147	24	-	123	-
96	13 071 104	Neddemin	30	16	-	14	-
97	13 071 105	Neetzka	55	5	-	50	-
98	13 071 107	Neubrandenburg, Stadt	2 352	78	1	2 273	-
99	13 071 108	Neuenkirchen	50	18	-	32	-
100	13 071 109	Neukalen, Stadt	249	54	-	194	-
101	13 071 110	Neustrelitz, Stadt	1 536	59	1	1 476	-
102	13 071 111	Neverin	42	3	-	39	-
103	13 071 112	Nossendorf	81	65	-	15	-
104	13 071 113	Nossentiner Hütte	30	11	-	19	-
105	13 071 114	Penkow	11	6	-	5	-
106	13 071 115	Penzlin, Stadt	403	81	0	321	-
107	13 071 116	Petersdorf	13	5	-	8	-
108	13 071 117	Pragsdorf	27	3	-	24	-
109	13 071 118	Priborn	311	8	-	303	-
110	13 071 119	Priepert	653	3	-	650	-
111	13 071 120	Pripsleben	10	3	-	7	-
112	13 071 122	Rechlin	936	47	-	889	-

Kapitel 3			Bodenfläche am 31. Dezember 2016 nach Nutzungart und regionaler Gliederung				
Tabelle 3.5			Fläche für Gewässer				
Lfd. Nr.	Schlüsselnummer	Land Kreis Gemeinde	Gewässer	Davon			
				Fließgewässer	Hafenbecken	Stehendes Gewässer	Meer
			(40 000)	(41 000)	(42 000)	(43 000)	(44 000)
			ha				
1	2	3	4	5	6	7	8
113	13 071 123	Ritzerow	26	12	-	15	-
114	13 071 124	Röbel/Müritz, Stadt	34	14	0	20	-
115	13 071 125	Röckwitz	22	4	-	18	-
116	13 071 127	Roselow	67	12	-	55	-
117	13 071 128	Sarow	53	15	-	38	-
118	13 071 130	Schönbeck	25	6	-	19	-
119	13 071 131	Schönfeld	40	17	-	23	-
120	13 071 132	Schönhausen	51	1	-	50	-
121	13 071 133	Schwarz	255	4	-	251	-
122	13 071 135	Siedenbollentin	41	17	-	24	-
123	13 071 136	Siedenbrünzow	52	42	-	10	-
124	13 071 137	Sietow	303	17	-	286	-
125	13 071 138	Silz	81	3	-	77	-
126	13 071 139	Sommersdorf	13	10	0	3	-
127	13 071 140	Sponholz	30	20	-	10	-
128	13 071 141	Staven	29	3	-	26	-
129	13 071 142	Stavenhagen, Reuterstadt, Stadt	62	23	-	39	-
130	13 071 143	Stuer	8	6	0	1	-
131	13 071 144	Torgelow am See	382	6	-	376	-
132	13 071 145	Trollenhagen	38	7	-	30	-
133	13 071 146	Tützpatz	33	9	-	24	-
134	13 071 147	Userin	1 586	54	-	1 532	-
135	13 071 148	Utzedel	47	34	-	12	-
136	13 071 149	Varchentin	300	8	-	292	-
137	13 071 150	Verchen	37	20	-	18	-
138	13 071 152	Vipperow	452	11	-	441	-
139	13 071 153	Voigtsdorf	14	4	-	10	-
140	13 071 154	Vollrathruhe	41	12	-	29	-
141	13 071 155	Walow	101	12	-	89	-
142	13 071 156	Waren (Müritz), Stadt	7 727	18	0	7 709	-
143	13 071 157	Warrenzin	55	41	-	14	-
144	13 071 158	Werder	41	28	-	13	-
145	13 071 159	Wesenberg, Stadt	875	68	-	807	-
146	13 071 160	Wildberg	22	7	-	16	-
147	13 071 161	Woggersin	24	2	-	22	-
148	13 071 162	Wokuhl-Dabelow	502	20	-	482	-
149	13 071 163	Wolde	41	15	-	25	-
150	13 071 164	Woldegk, Stadt	385	65	-	320	-
151	13 071 165	Wredenhagen	136	26	-	110	-
152	13 071 166	Wulkenzin	22	5	-	16	-
153	13 071 167	Wustrow	1 328	12	-	1 316	-
154	13 071 168	Zepkow	36	18	-	17	-
155	13 071 169	Zettemin	59	11	-	48	-
156	13 071 170	Zirzow	10	2	-	8	-
157	13 071 171	Zislow	63	3	-	60	-
158	13 071 172	Peenehagen	96	36	-	60	-
159	13 071 173	Kuckssee	181	12	-	170	-
160	13 071 174	Schloen-Dratow	89	19	-	70	-
161	13 072	Landkreis Rostock	12 317	2 919	10	9 347	41
162	13 072 001	Admannshagen-Bargeshagen	20	12	-	8	-
163	13 072 002	Alt Bukow	23	8	-	15	-
164	13 072 003	Alt Sührkow	84	45	-	39	-
165	13 072 004	Altkalen	120	29	-	91	-
166	13 072 005	Am Salzhaff	25	15	-	10	-
167	13 072 006	Bad Doberan, Stadt	56	43	-	13	-
168	13 072 007	Bartenshagen-Parkentin	26	12	-	14	-

Kapitel 3			Bodenfläche am 31. Dezember 2016 nach Nutzungart und regionaler Gliederung				
Tabelle 3.5			Fläche für Gewässer				
Lfd. Nr.	Schlüsselnummer	Land Kreis Gemeinde	Gewässer	Davon			
				Fließgewässer	Hafenbecken	Stehendes Gewässer	Meer
			(40 000)	(41 000)	(42 000)	(43 000)	(44 000)
			ha				
1	2	3	4	5	6	7	8
169	13 072 008	Bastorf	61	19	-	30	12
170	13 072 009	Baumgarten	52	18	-	35	-
171	13 072 010	Behren-Lübchin	146	94	-	52	-
172	13 072 011	Benitz	52	20	-	32	-
173	13 072 012	Bentwisch	12	4	-	8	-
174	13 072 013	Bernitt	127	35	-	92	-
175	13 072 014	Biendorf	49	31	-	18	-
176	13 072 015	Blankenhagen	16	9	-	7	-
177	13 072 016	Boddin	30	10	-	20	-
178	13 072 017	Börgerende-Rethwisch	150	26	-	124	-
179	13 072 018	Bröbberow	34	19	-	14	-
180	13 072 019	Broderstorf	48	32	-	16	-
181	13 072 020	Bützow, Stadt	270	95	-	175	-
182	13 072 021	Cammin	53	31	-	22	-
183	13 072 022	Carinerland	74	21	-	53	-
184	13 072 023	Dahmen	591	28	-	563	-
185	13 072 024	Dalkendorf	14	3	-	11	-
186	13 072 025	Diekhof	49	25	-	23	-
187	13 072 026	Dobbin-Linstow	327	23	-	304	-
188	13 072 027	Dolgen am See	136	25	-	111	-
189	13 072 028	Dreetz	94	17	-	77	-
190	13 072 029	Dummerstorf	258	137	-	121	-
191	13 072 030	Elmenhorst/Lichtenhagen	7	4	-	3	-
192	13 072 031	Finkenthal	20	14	-	6	-
193	13 072 032	Gelbensande	23	20	-	4	-
194	13 072 033	Glasewitz	40	16	-	24	-
195	13 072 034	Gnewitz	18	10	-	8	-
196	13 072 035	Gnoiien, Stadt	51	28	-	23	-
197	13 072 036	Graal-Müritz	19	9	-	2	8
198	13 072 037	Grammow	37	9	-	28	-
199	13 072 038	Groß Roge	60	14	-	46	-
200	13 072 039	Groß Schwiesow	47	30	-	17	-
201	13 072 040	Groß Wokern	27	13	-	14	-
202	13 072 041	Groß Wüstenfelde	37	16	-	21	-
203	13 072 042	Gülzow-Prüzen	583	62	-	521	-
204	13 072 043	Güstrow, Stadt	738	93	-	645	-
205	13 072 044	Gutow	50	26	-	24	-
206	13 072 045	Hohen Demzin	49	8	-	41	-
207	13 072 046	Hohen Sprenz	294	24	-	270	-
208	13 072 047	Hohenfelde	23	3	-	19	-
209	13 072 048	Hoppenrade	70	36	-	35	-
210	13 072 049	Jördenstorf	52	17	-	35	-
211	13 072 050	Jürgenshagen	193	44	-	148	-
212	13 072 051	Kassow	37	30	-	7	-
213	13 072 052	Kirch Mulsow	45	26	-	19	-
214	13 072 053	Klein Belitz	62	40	-	22	-
215	13 072 054	Klein Kussewitz	11	7	-	4	-
216	13 072 055	Klein Upahl	21	2	-	19	-
217	13 072 056	Krakow am See, Stadt	1 705	34	-	1 672	-
218	13 072 057	Kritzow	22	4	-	18	-
219	13 072 058	Kröpelin, Stadt	99	50	-	49	-
220	13 072 059	Kuchelmiß	165	31	-	134	-
221	13 072 060	Kühlungsborn, Stadt	34	8	10	7	8
222	13 072 061	Kuhs	19	16	-	3	-
223	13 072 062	Laage, Stadt	133	81	-	52	-
224	13 072 063	Lalendorf	838	83	-	755	-
225	13 072 064	Lambrechtshagen	16	6	-	10	-

Kapitel 3			Bodenfläche am 31. Dezember 2016 nach Nutzungart und regionaler Gliederung				
Tabelle 3.5			Fläche für Gewässer				
Lfd. Nr.	Schlüsselnummer	Land Kreis Gemeinde	Gewässer (40 000)	Davon			
				Fließgewässer (41 000)	Hafenbecken (42 000)	Stehendes Gewässer (43 000)	Meer (44 000)
			ha				
1	2	3	4	5	6	7	8
226	13 072 066	Lehkendorf	74	42	-	31	-
227	13 072 067	Lohmen	246	15	-	231	-
228	13 072 068	Lühburg	24	14	-	10	-
229	13 072 069	Lüssow	35	20	-	15	-
230	13 072 071	Mistorf	45	19	-	25	-
231	13 072 072	Mönchhagen	7	5	-	3	-
232	13 072 073	Mühl Rosin	40	20	-	19	-
233	13 072 074	Neubukow, Stadt	42	21	-	21	-
234	13 072 075	Nienhagen	6	4	-	2	-
235	13 072 076	Nustrow	8	1	-	7	-
236	13 072 077	Papendorf	103	36	-	68	-
237	13 072 078	Penzin	7	4	-	3	-
238	13 072 079	Plaaz	60	34	-	26	-
239	13 072 080	Pölchow	48	26	-	23	-
240	13 072 081	Poppendorf	17	6	-	11	-
241	13 072 082	Prebberede	175	22	-	153	-
242	13 072 083	Reddelich	10	6	-	5	-
243	13 072 084	Reimershagen	109	17	-	92	-
244	13 072 085	Rerik, Stadt	34	13	-	8	13
245	13 072 086	Retschow	41	14	-	28	-
246	13 072 087	Roggentin	10	3	-	7	-
247	13 072 088	Rövershagen	21	9	-	12	-
248	13 072 089	Rühn	163	21	-	142	-
249	13 072 090	Rukieten	15	6	-	10	-
250	13 072 091	Sanitz	187	80	-	108	-
251	13 072 092	Sarmstorf	17	11	-	6	-
252	13 072 093	Satow	229	83	-	146	-
253	13 072 094	Schorssow	258	9	-	249	-
254	13 072 095	Schwaan, Stadt	123	53	-	70	-
255	13 072 096	Schwasdorf	26	9	-	17	-
256	13 072 097	Selpin	59	28	-	30	-
257	13 072 098	Stäbelow	23	7	-	15	-
258	13 072 099	Steffenshagen	7	4	-	3	-
259	13 072 101	Steinhagen	8	3	-	5	-
260	13 072 102	Stubbendorf	14	5	-	9	-
261	13 072 103	Sukow-Levitzow	32	19	-	14	-
262	13 072 104	Tarnow	61	20	-	41	-
263	13 072 105	Tessin, Stadt	41	22	-	19	-
264	13 072 106	Teterow, Stadt	452	38	-	413	-
265	13 072 107	Thelkow	69	23	-	46	-
266	13 072 108	Thulendorf	8	3	-	6	-
267	13 072 109	Thürkow	13	7	-	6	-
268	13 072 110	Vorbeck	75	41	-	34	-
269	13 072 111	Walkendorf	57	22	-	35	-
270	13 072 112	Wardow	132	55	-	76	-
271	13 072 113	Warnkenhagen	30	11	-	19	-
272	13 072 114	Warnow	91	37	-	54	-
273	13 072 116	Wiendorf	69	39	-	30	-
274	13 072 117	Wittenbeck	6	5	-	1	-
275	13 072 118	Zarnewanz	26	18	-	8	-
276	13 072 119	Zehna	91	16	-	75	-
277	13 072 120	Zepelin	95	59	-	35	-
278	13 072 121	Ziesendorf	35	14	-	20	-
279	13 073	Vorpommern-Rügen	13 362	2 548	232	7 263	3 320
280	13 073 001	Ahrenshagen-Daskow	73	54	-	20	-
281	13 073 002	Ahrenshoop	6	5	1	0	-

Kapitel 3			Bodenfläche am 31. Dezember 2016 nach Nutzungart und regionaler Gliederung				
Tabelle 3.5			Fläche für Gewässer				
Lfd. Nr.	Schlüsselnummer	Land Kreis Gemeinde	Gewässer	Davon			
				Fließgewässer	Hafenbecken	Stehendes Gewässer	Meer
			(40 000)	(41 000)	(42 000)	(43 000)	(44 000)
			ha				
1	2	3	4	5	6	7	8
282	13 073 003	Altefähr	13	6	-	8	0
283	13 073 004	Altenkirchen	10	4	-	6	-
284	13 073 005	Altenpleen	45	11	-	35	-
285	13 073 006	Baabe	7	1	0	0	6
286	13 073 007	Bad Sülze, Stadt	85	50	-	35	-
287	13 073 009	Barth, Stadt	120	56	24	38	2
288	13 073 010	Bergen auf Rügen, Stadt	98	21	-	78	-
289	13 073 011	Binz	14	1	-	13	-
290	13 073 012	Born a. Darß	126	49	5	69	3
291	13 073 013	Breege	11	3	5	4	-
292	13 073 014	Buschvitz	48	3	-	35	10
293	13 073 015	Dettmannsdorf	55	33	-	22	-
294	13 073 016	Deyelsdorf	58	46	-	12	-
295	13 073 017	Dierhagen	52	43	0	9	-
296	13 073 018	Divitz-Spoldershagen	45	37	-	8	-
297	13 073 019	Dranske	50	5	24	7	14
298	13 073 020	Drechow	12	6	-	6	-
299	13 073 021	Dreschvitz	62	17	0	44	1
300	13 073 022	Eixen	73	29	-	44	-
301	13 073 023	Elmenhorst	28	16	-	13	-
302	13 073 024	Franzburg, Stadt	80	10	-	69	-
303	13 073 025	Fuhlendorf	30	28	2	1	-
304	13 073 026	Gager	19	5	10	3	-
305	13 073 027	Garz/Rügen, Stadt	94	30	-	58	6
306	13 073 028	Gingst	44	8	-	36	-
307	13 073 029	Glewitz	73	58	-	15	-
308	13 073 030	Glowe	153	7	3	143	1
309	13 073 031	Göhren	55	1	-	0	53
310	13 073 032	Grammendorf	52	43	-	9	-
311	13 073 033	Gransebieth	32	26	-	7	-
312	13 073 034	Gremersdorf-Buchholz	53	39	-	15	-
313	13 073 035	Grimmen, Stadt	93	57	-	37	-
314	13 073 036	Groß Kordshagen	29	21	0	8	-
315	13 073 037	Groß Mohrdorf	1 293	5	1	14	1 273
316	13 073 038	Gustow	47	16	0	8	24
317	13 073 039	Hugoldsdorf	11	4	-	7	-
318	13 073 040	Insel Hiddensee	317	1	5	34	278
319	13 073 041	Jakobsdorf	22	16	-	6	-
320	13 073 042	Karnin	16	6	-	10	-
321	13 073 043	Kenz-Küstrow	37	16	1	19	2
322	13 073 044	Klausdorf	16	6	2	8	-
323	13 073 045	Kluis	21	13	-	7	-
324	13 073 046	Kramerhof	16	6	1	9	0
325	13 073 047	Kummerow	11	4	-	7	-
326	13 073 048	Lancken-Granitz	10	7	-	1	1
327	13 073 049	Lietzow	5	4	-	0	0
328	13 073 050	Lindholz	92	58	-	34	-
329	13 073 051	Löbnitz	26	19	-	7	-
330	13 073 052	Lohme	9	2	-	5	2
331	13 073 053	Lüdershagen	18	9	-	9	-
332	13 073 054	Lüssow	475	4	-	471	-
333	13 073 055	Marlow, Stadt	210	152	-	57	-
334	13 073 056	Middelhagen	58	5	-	40	12
335	13 073 057	Millienhagen-Oebelitz	24	16	-	8	-
336	13 073 058	Neu Bartelshagen	26	15	-	5	5
337	13 073 059	Neuenkirchen	14	8	1	2	3
338	13 073 060	Niepars	49	30	-	19	-

Kapitel 3			Bodenfläche am 31. Dezember 2016 nach Nutzungart und regionaler Gliederung				
Tabelle 3.5			Fläche für Gewässer				
Lfd. Nr.	Schlüsselnummer	Land Kreis Gemeinde	Gewässer (40 000)	Davon			
				Fließgewässer (41 000)	Hafenbecken (42 000)	Stehendes Gewässer (43 000)	Meer (44 000)
			ha				
1	2	3	4	5	6	7	8
339	13 073 061	Pantelitz	13	8	-	5	-
340	13 073 062	Papenhagen	22	21	-	2	-
341	13 073 063	Parchtitz	43	13	-	30	-
342	13 073 064	Patzig	12	2	-	10	-
343	13 073 065	Poseritz	72	34	-	38	0
344	13 073 066	Preetz	12	7	-	6	-
345	13 073 067	Prerow	75	66	9	1	-
346	13 073 068	Pruhn	101	10	2	82	6
347	13 073 069	Pruchten	22	21	0	1	-
348	13 073 070	Putbus, Stadt	132	34	14	84	0
349	13 073 071	Putgarten	9	2	-	7	-
350	13 073 072	Ralswiek	44	4	2	38	0
351	13 073 073	Rambin	28	18	-	9	1
352	13 073 074	Rappin	556	13	-	543	-
353	13 073 075	Ribnitz-Damgarten, Stadt	3 425	97	7	3 320	1
354	13 073 076	Richtenberg, Stadt	75	9	-	66	-
355	13 073 077	Saal	74	54	1	16	4
356	13 073 078	Sagard	36	7	2	27	-
357	13 073 079	Samtens	40	31	-	9	-
358	13 073 080	Sassnitz, Stadt	235	8	85	136	7
359	13 073 081	Schaprode	23	13	4	5	2
360	13 073 082	Schlemmin	21	13	-	9	-
361	13 073 083	Sehlen	21	8	-	13	-
362	13 073 084	Sellin	232	5	-	163	64
363	13 073 085	Semlow	43	26	0	17	-
364	13 073 086	Splietsdorf	39	35	-	3	-
365	13 073 087	Steinhagen	137	19	-	118	-
366	13 073 088	Stralsund, Hansestadt	1 675	20	8	147	1 500
367	13 073 089	Süderholz	187	85	-	102	-
368	13 073 090	Sundhagen	306	143	4	141	17
369	13 073 091	Thiessow	2	0	2	0	0
370	13 073 092	Trent	35	28	-	7	-
371	13 073 093	Tribsees, Stadt	135	71	-	64	-
372	13 073 094	Trinwillershagen	71	32	-	40	-
373	13 073 095	Ummanz	85	51	1	24	10
374	13 073 096	Velgast	80	46	-	34	-
375	13 073 097	Weitenhagen	16	8	-	8	-
376	13 073 098	Wendisch Baggendorf	22	14	-	8	-
377	13 073 099	Wendorf	14	4	-	10	-
378	13 073 100	Wieck a. Darß	43	32	0	11	1
379	13 073 101	Wiek	21	11	5	6	0
380	13 073 102	Wittenhagen	37	24	-	13	-
381	13 073 103	Wustrow	11	10	1	1	-
382	13 073 104	Zarrendorf	43	6	-	37	-
383	13 073 105	Zingst	158	128	2	15	13
384	13 073 106	Zirkow	155	12	-	144	-
385	13 074	Nordwestmecklenburg	9 467	1 149	66	8 132	119
386	13 074 001	Alt Meteln	25	13	-	12	-
387	13 074 002	Bad Kleinen	63	8	-	55	-
388	13 074 003	Barnekow	22	7	-	15	-
389	13 074 004	Benz	33	10	-	23	-
390	13 074 005	Bernstorf	31	13	-	18	-
391	13 074 006	Bibow	225	18	-	208	-
392	13 074 007	Blowatz	81	20	-	61	-
393	13 074 008	Bobitz	273	30	-	243	-
394	13 074 009	Boiensdorf	19	7	-	12	-

Kapitel 3			Bodenfläche am 31. Dezember 2016 nach Nutzungart und regionaler Gliederung				
Tabelle 3.5			Fläche für Gewässer				
Lfd. Nr.	Schlüsselnummer	Land Kreis Gemeinde	Gewässer	Davon			
				Fließgewässer	Hafenbecken	Stehendes Gewässer	Meer
			(40 000)	(41 000)	(42 000)	(43 000)	(44 000)
			ha				
1	2	3	4	5	6	7	8
395	13 074 010	Boltenhagen	47	21	10	9	7
396	13 074 012	Brüsewitz	51	9	-	42	-
397	13 074 013	Carlow	218	14	-	204	-
398	13 074 014	Cramonshagen	62	2	-	60	-
399	13 074 015	Dalberg-Wendelstorf	36	4	-	32	-
400	13 074 016	Damshagen	46	21	-	25	-
401	13 074 017	Dassow, Stadt	123	62	-	43	18
402	13 074 018	Dechow	102	5	-	97	-
403	13 074 019	Dorf Mecklenburg	100	27	-	73	-
404	13 074 020	Dragun	57	6	-	51	-
405	13 074 021	Gadebusch, Stadt	100	24	-	76	-
406	13 074 022	Gägelow	52	9	-	43	-
407	13 074 023	Glasin	65	34	-	31	-
408	13 074 024	Gottesgabe	23	11	-	12	-
409	13 074 025	Grambow	36	14	-	22	-
410	13 074 026	Grevesmühlen, Stadt	234	31	-	204	-
411	13 074 027	Grieben	8	2	-	6	-
412	13 074 028	Groß Molzahn	6	2	-	3	-
413	13 074 029	Groß Siemz	23	9	-	14	-
414	13 074 030	Groß Stieten	10	2	-	8	-
415	13 074 031	Hohen Viecheln	577	11	-	566	-
416	13 074 032	Hohenkirchen	59	24	-	31	3
417	13 074 033	Holdorf	20	12	-	8	-
418	13 074 034	Hornstorf	11	2	-	9	-
419	13 074 035	Insel Poel	145	4	3	74	64
420	13 074 036	Jesendorf	88	8	-	79	-
421	13 074 037	Kalkhorst	41	9	-	32	-
422	13 074 038	Klein Trebbow	101	12	-	90	-
423	13 074 039	Klütz, Stadt	61	24	-	26	11
424	13 074 040	Kneese	169	9	-	160	-
425	13 074 042	Königsfeld	31	14	-	18	-
426	13 074 043	Krembz	55	32	-	23	-
427	13 074 044	Krusenhagen	25	12	-	11	2
428	13 074 045	Lockwisch	23	8	-	15	-
429	13 074 046	Lübberstorf	16	11	-	5	-
430	13 074 047	Lübow	79	22	-	57	-
431	13 074 048	Lübstorf	3 159	5	0	3 154	-
432	13 074 049	Lüdersdorf	78	23	-	55	-
433	13 074 050	Lützwow	27	13	-	14	-
434	13 074 052	Menzendorf	44	4	-	39	-
435	13 074 053	Metelsdorf	25	5	-	21	-
436	13 074 054	Mühlen Eichsen	48	13	-	35	-
437	13 074 056	Neuburg	72	14	-	58	-
438	13 074 057	Neukloster, Stadt	304	14	-	290	-
439	13 074 058	Niendorf	23	14	-	9	-
440	13 074 060	Passee	30	12	-	18	-
441	13 074 061	Perlin	47	7	-	40	-
442	13 074 062	Pingelshagen	1	1	-	0	-
443	13 074 063	Plüschow	29	15	-	13	-
444	13 074 064	Pokrent	17	8	-	9	-
445	13 074 065	Rehna, Stadt	67	38	-	30	-
446	13 074 066	Rieps	6	3	-	4	-
447	13 074 067	Roduchelstorf	16	3	-	13	-
448	13 074 068	Roggendorf	71	15	-	56	-
449	13 074 069	Roggenstorf	18	7	-	10	-
450	13 074 070	Rögnitz	18	8	-	10	-
451	13 074 071	Rüting	15	13	-	3	-

Kapitel 3			Bodenfläche am 31. Dezember 2016 nach Nutzungart und regionaler Gliederung				
Tabelle 3.5			Fläche für Gewässer				
Lfd. Nr.	Schlüsselnummer	Land Kreis Gemeinde	Gewässer	Davon			
				Fließgewässer	Hafenbecken	Stehendes Gewässer	Meer
			(40 000)	(41 000)	(42 000)	(43 000)	(44 000)
			ha				
1	2	3	4	5	6	7	8
452	13 074 072	Schildetal	37	21	-	15	-
453	13 074 073	Schlagsdorf	197	10	-	187	-
454	13 074 074	Schönberg, Stadt	88	28	-	60	-
455	13 074 075	Seehof	1	1	-	0	-
456	13 074 076	Selmsdorf	45	11	-	34	-
457	13 074 077	Testorf-Steinfurt	34	15	-	19	-
458	13 074 078	Thandorf	2	0	-	2	-
459	13 074 079	Upahl	34	13	-	22	-
460	13 074 080	Utecht	5	3	-	2	-
461	13 074 081	Veelböken	30	11	-	18	-
462	13 074 082	Ventschow	60	5	-	55	-
463	13 074 084	Warin, Stadt	640	19	0	621	-
464	13 074 085	Warnow	22	14	-	8	-
465	13 074 087	Wismar, Hansestadt	249	26	52	157	13
466	13 074 088	Zickhusen	34	6	-	29	-
467	13 074 089	Zierow	14	3	-	11	-
468	13 074 090	Zurow	56	14	-	42	-
469	13 074 091	Züsow	17	11	-	7	-
470	13 074 092	Wedendorfersee	58	14	-	44	-
471	13 074 093	Stepenitztal	54	42	-	12	-
472	13 075	Vorpommern-Greifswald	24 711	3 570	90	5 487	15 565
473	13 075 001	Ahlbeck	34	15	-	19	-
474	13 075 002	Alt Tellin	41	36	-	6	-
475	13 075 003	Altwarp	1 992	1	-	-	1 991
476	13 075 004	Altwigshagen	80	55	-	25	-
477	13 075 005	Anklam, Stadt	245	166	1	43	35
478	13 075 006	Bandelin	22	9	-	13	-
479	13 075 007	Bargischow	140	62	0	9	69
480	13 075 008	Behrenhoff	22	5	-	17	-
481	13 075 009	Bentzin	117	50	-	68	-
482	13 075 010	Benz	34	23	0	3	7
483	13 075 011	Bergholz	31	6	-	25	-
484	13 075 012	Blankensee	131	7	-	124	-
485	13 075 013	Blesewitz	15	13	-	2	-
486	13 075 015	Boldekow	386	70	-	316	-
487	13 075 016	Boock	7	6	-	1	-
488	13 075 017	Brietzig	15	9	-	7	-
489	13 075 018	Brünzow	13	7	-	6	-
490	13 075 020	Bugewitz	1 652	77	0	24	1 550
491	13 075 021	Buggenhagen	111	25	-	72	14
492	13 075 022	Butzow	16	15	-	1	-
493	13 075 023	Daberkow	19	15	-	4	-
494	13 075 025	Dargelin	37	9	-	28	-
495	13 075 026	Dargen	161	34	1	126	-
496	13 075 027	Dersekow	18	6	-	12	-
497	13 075 028	Diedrichshagen	16	10	-	6	-
498	13 075 029	Ducherow	127	85	-	42	-
499	13 075 031	Eggesin, Stadt	79	72	0	7	-
500	13 075 032	Fahrenwalde	36	4	-	32	-
501	13 075 033	Ferdinandshof	103	94	-	9	-
502	13 075 034	Garz	2	2	-	-	-
503	13 075 035	Glasow	27	24	-	2	-
504	13 075 036	Görmin	36	27	-	9	-
505	13 075 037	Grambin	1 482	11	-	6	1 465
506	13 075 038	Grambow	85	6	-	79	-
507	13 075 039	Greifswald, Hansestadt	129	84	7	22	16

Kapitel 3			Bodenfläche am 31. Dezember 2016 nach Nutzungart und regionaler Gliederung				
Tabelle 3.5			Fläche für Gewässer				
Lfd. Nr.	Schlüsselnummer	Land Kreis Gemeinde	Gewässer	Davon			
				Fließgewässer	Hafenbecken	Stehendes Gewässer	Meer
			(40 000)	(41 000)	(42 000)	(43 000)	(44 000)
			ha				
1	2	3	4	5	6	7	8
508	13 075 040	Gribow	9	5	-	4	-
509	13 075 041	Groß Kiesow	47	22	-	25	-
510	13 075 042	Groß Luckow	6	1	-	4	-
511	13 075 043	Groß Polzin	74	49	-	25	-
512	13 075 044	Gützkow, Stadt	205	89	-	117	-
513	13 075 045	Hammer a.d. Uecker	35	35	-	0	-
514	13 075 046	Hanshagen	12	9	-	2	-
515	13 075 048	Heinrichswalde	38	34	-	4	-
516	13 075 049	Heringsdorf	728	16	-	712	-
517	13 075 050	Hinrichshagen	12	6	-	6	-
518	13 075 051	Hintersee	114	32	-	82	-
519	13 075 053	Iven	16	12	-	4	-
520	13 075 054	Jarmen, Stadt	72	31	-	42	-
521	13 075 055	Jatznick	80	25	-	55	-
522	13 075 056	Kamminke	5	4	1	-	0
523	13 075 057	Karlsburg	22	13	-	8	-
524	13 075 058	Karlishagen	6	3	2	-	0
525	13 075 059	Katzow	29	21	-	8	-
526	13 075 060	Kemnitz	19	14	-	5	-
527	13 075 061	Klein Bünzow	19	10	-	8	-
528	13 075 063	Koblentz	178	17	-	162	-
529	13 075 065	Korswandt	74	13	-	61	-
530	13 075 066	Koserow	33	4	0	0	28
531	13 075 067	Krackow	205	25	-	180	-
532	13 075 068	Krien	19	18	-	1	-
533	13 075 069	Kröslin	123	21	9	2	92
534	13 075 070	Kruckow	28	17	-	12	-
535	13 075 071	Krugsdorf	57	7	-	50	-
536	13 075 072	Krummin	21	4	0	17	-
537	13 075 073	Krusenfelde	9	8	-	1	-
538	13 075 074	Lassan, Stadt	67	19	2	40	7
539	13 075 075	Leopoldshagen	15	14	-	1	-
540	13 075 076	Levenhagen	15	10	-	5	-
541	13 075 078	Liepgarten	78	54	-	24	-
542	13 075 079	Löcknitz	74	15	-	59	-
543	13 075 080	Loddin	36	3	0	32	1
544	13 075 081	Loissin	19	12	-	7	-
545	13 075 082	Loitz, Stadt	243	145	1	96	-
546	13 075 083	Lubmin	81	4	25	45	7
547	13 075 084	Lübs	46	42	-	4	-
548	13 075 085	Luckow	411	34	-	378	-
549	13 075 086	Lühmannsdorf	4	4	-	1	-
550	13 075 087	Lütow	16	15	-	0	0
551	13 075 088	Medow	65	55	-	11	-
552	13 075 089	Meiersberg	7	7	-	0	-
553	13 075 090	Mellenthin	10	10	-	0	-
554	13 075 091	Mesekenhagen	32	24	0	7	1
555	13 075 092	Mölschow	33	16	1	17	-
556	13 075 093	Mönkebude	990	18	2	-	970
557	13 075 094	Murchin	203	54	-	86	63
558	13 075 095	Nadrensee	61	0	-	61	-
559	13 075 097	Neu Boltenhagen	24	20	-	4	-
560	13 075 098	Neu Kosenow	28	20	-	8	-
561	13 075 101	Neuenkirchen	27	26	-	1	-
562	13 075 102	Neuenkirchen	303	14	-	8	281
563	13 075 103	Nieden	7	6	-	1	-
564	13 075 104	Papendorf	11	5	-	7	-

Kapitel 3			Bodenfläche am 31. Dezember 2016 nach Nutzungart und regionaler Gliederung				
Tabelle 3.5			Fläche für Gewässer				
Lfd. Nr.	Schlüsselnummer	Land Kreis Gemeinde	Gewässer	Davon			
				Fließgewässer	Hafenbecken	Stehendes Gewässer	Meer
			(40 000)	(41 000)	(42 000)	(43 000)	(44 000)
			ha				
1	2	3	4	5	6	7	8
565	13 075 105	Pasewalk, Stadt	69	63	-	6	-
566	13 075 106	Peenemünde	116	10	14	89	3
567	13 075 107	Penkun, Stadt	350	20	-	330	-
568	13 075 108	Plöwen	35	8	-	27	-
569	13 075 109	Polzow	13	4	-	9	-
570	13 075 110	Postlow	21	15	-	6	-
571	13 075 111	Pudagla	541	14	0	526	-
572	13 075 113	Ramin	51	32	-	19	-
573	13 075 114	Rankwitz	42	36	1	1	6
574	13 075 115	Rollwitz	64	27	-	37	-
575	13 075 116	Rossin	19	13	-	6	-
576	13 075 117	Rossow	42	15	-	27	-
577	13 075 118	Rothemühl	10	2	-	7	-
578	13 075 119	Rothenklempenow	155	36	-	119	-
579	13 075 120	Rubenow	27	19	-	8	-
580	13 075 121	Rubkow	32	12	-	19	-
581	13 075 122	Sarnow	30	30	-	0	-
582	13 075 123	Sassen-Trantow	135	40	-	96	-
583	13 075 124	Sauzin	9	2	0	4	3
584	13 075 125	Schmatzin	19	6	-	13	-
585	13 075 126	Schönwalde	41	9	-	32	-
586	13 075 127	Spantekow	73	45	-	28	-
587	13 075 128	Stolpe an der Peene	58	52	0	6	-
588	13 075 129	Stolpe auf Usedom	17	16	0	0	0
589	13 075 130	Strasburg (Uckermark), Stadt	202	29	-	173	-
590	13 075 131	Torgelow, Stadt	75	74	-	0	-
591	13 075 133	Trassenheide	1	1	-	-	-
592	13 075 134	Tutow	6	1	-	5	-
593	13 075 135	Ückeritz	35	7	1	21	6
594	13 075 136	Ueckermünde, Stadt	5 170	98	16	15	5 041
595	13 075 137	Usedom, Stadt	84	67	1	6	10
596	13 075 138	Viereck	42	41	-	0	-
597	13 075 139	Vogelsang-Warsin	3 934	12	0	30	3 892
598	13 075 140	Völschow	15	9	-	6	-
599	13 075 141	Wackerow	42	33	-	9	-
600	13 075 142	Weitenhagen	17	10	-	7	-
601	13 075 143	Wilhelmsburg	107	101	-	6	-
602	13 075 144	Wolgast, Stadt	37	25	3	8	0
603	13 075 145	Wrangelsburg	26	7	-	19	-
604	13 075 146	Wusterhusen	18	13	-	5	-
605	13 075 147	Zemitz	30	15	-	15	-
606	13 075 148	Zempin	8	0	0	-	7
607	13 075 149	Zerrenthin	25	21	-	4	-
608	13 075 150	Ziethen	56	31	-	26	-
609	13 075 151	Zinnowitz	10	9	1	0	-
610	13 075 152	Zirchow	19	18	-	1	-
611	13 075 154	Züssow	21	13	-	9	-
612	13 075 155	Neetzow-Liepen	101	59	-	41	-
613	13 076	Ludwigslust-Parchim	17 929	5 312	16	12 601	-
614	13 076 001	Alt Krenzlin	42	39	-	3	-
615	13 076 002	Alt Zachun	8	6	-	2	-
616	13 076 003	Balow	26	22	-	4	-
617	13 076 004	Bandenitz	23	20	-	3	-
618	13 076 005	Banzkow	87	85	-	1	-
619	13 076 006	Barkhagen	39	28	-	11	-
620	13 076 007	Barnin	289	6	-	283	-

Kapitel 3			Bodenfläche am 31. Dezember 2016 nach Nutzungart und regionaler Gliederung				
Tabelle 3.5			Fläche für Gewässer				
Lfd. Nr.	Schlüsselnummer	Land Kreis Gemeinde	Gewässer (40 000)	Davon			
				Fließgewässer (41 000)	Hafenbecken (42 000)	Stehendes Gewässer (43 000)	Meer (44 000)
			ha				
1	2	3	4	5	6	7	8
621	13 076 008	Belsch	19	19	-	0	-
622	13 076 009	Bengerstorf	33	29	-	4	-
623	13 076 010	Besitz	59	52	-	7	-
624	13 076 011	Blankenberg	90	15	-	75	-
625	13 076 012	Blievenstorf	45	44	-	1	-
626	13 076 013	Bobzin	6	5	-	1	-
627	13 076 014	Boizenburg/ Elbe, Stadt	291	262	9	20	-
628	13 076 015	Borkow	427	26	-	401	-
629	13 076 016	Brahlstorf	34	30	-	3	-
630	13 076 017	Brenz	27	27	-	0	-
631	13 076 018	Bresegard bei Eldena	18	18	-	-	-
632	13 076 019	Bresegard bei Picher	14	9	-	5	-
633	13 076 020	Brüel, Stadt	144	22	-	122	-
634	13 076 021	Brunow	35	29	-	7	-
635	13 076 023	Bülow	30	19	-	11	-
636	13 076 024	Cambs	319	9	-	310	-
637	13 076 025	Crivitz, Stadt	158	44	-	114	-
638	13 076 026	Dabel	143	17	-	126	-
639	13 076 027	Dambeck	39	32	-	7	-
640	13 076 029	Demmen	64	30	-	34	-
641	13 076 030	Dersenow	20	14	-	5	-
642	13 076 032	Dobbertin	407	36	-	371	-
643	13 076 033	Dobin am See	109	9	-	100	-
644	13 076 034	Dömitz, Stadt	334	311	2	21	-
645	13 076 035	Domsühl	29	18	-	11	-
646	13 076 036	Dümmer	163	26	-	137	-
647	13 076 037	Eldena	101	91	0	9	-
648	13 076 038	Friedrichsruhe	77	23	-	53	-
649	13 076 039	Gallin	20	15	-	5	-
650	13 076 040	Gallin-Kuppentin	195	34	-	161	-
651	13 076 041	Gammelin	16	14	-	2	-
652	13 076 043	Gischow	85	77	-	7	-
653	13 076 044	Gneven	40	7	-	33	-
654	13 076 046	Göhlen	32	32	-	1	-
655	13 076 048	Goldberg, Stadt	980	53	-	926	-
656	13 076 049	Gorlosen	50	48	-	2	-
657	13 076 050	Grabow, Stadt	121	117	0	3	-
658	13 076 051	Granzin	39	17	-	22	-
659	13 076 053	Grebs-Niendorf	57	56	-	1	-
660	13 076 054	Gresse	26	18	-	8	-
661	13 076 055	Greven	34	27	-	7	-
662	13 076 056	Groß Godems	10	8	-	1	-
663	13 076 057	Groß Krams	13	13	-	0	-
664	13 076 058	Groß Laasch	17	17	-	0	-
665	13 076 060	Hagenow, Stadt	121	78	-	43	-
666	13 076 062	Hohen Pritz	291	13	-	277	-
667	13 076 063	Holthusen	15	15	-	1	-
668	13 076 064	Hoort	33	21	-	11	-
669	13 076 065	Hülseburg	14	10	-	4	-
670	13 076 067	Karenz	7	7	-	0	-
671	13 076 068	Karrenzin	29	25	-	4	-
672	13 076 069	Karstädt	27	27	-	0	-
673	13 076 070	Kirch Jesar	28	27	-	1	-
674	13 076 071	Klein Rogahn	9	7	-	3	-
675	13 076 072	Kobrow	142	17	-	125	-
676	13 076 073	Kogel	27	25	-	2	-
677	13 076 075	Kreien	35	11	-	24	-

Kapitel 3			Bodenfläche am 31. Dezember 2016 nach Nutzungart und regionaler Gliederung				
Tabelle 3.5			Fläche für Gewässer				
Lfd. Nr.	Schlüsselnummer	Land Kreis Gemeinde	Gewässer (40 000)	Davon			
				Fließgewässer (41 000)	Hafenbecken (42 000)	Stehendes Gewässer (43 000)	Meer (44 000)
			ha				
1	2	3	4	5	6	7	8
678	13 076 076	Kremmin	13	10	-	3	-
679	13 076 077	Kritzow	77	8	-	69	-
680	13 076 078	Kuhlen-Wendorf	175	57	0	118	-
681	13 076 079	Kuhstorf	26	25	-	0	-
682	13 076 080	Langen Brütz	38	13	-	25	-
683	13 076 082	Leezen	65	2	0	63	-
684	13 076 084	Leussow	17	17	-	0	-
685	13 076 085	Lewitzrand	86	71	1	14	-
686	13 076 086	Lübesse	6	4	-	2	-
687	13 076 087	Lüblow	26	25	-	0	-
688	13 076 088	Lübtheen, Stadt	229	210	-	18	-
689	13 076 089	Lübz, Stadt	147	106	1	39	-
690	13 076 090	Ludwigslust, Stadt	118	108	-	9	-
691	13 076 092	Lüttow-Valluhn	36	20	-	15	-
692	13 076 093	Malk Göhren	33	32	-	0	-
693	13 076 094	Malliß	33	32	-	0	-
694	13 076 095	Marnitz	103	34	-	69	-
695	13 076 096	Mestlin	54	19	-	35	-
696	13 076 097	Milow	30	27	-	3	-
697	13 076 098	Möllenbeck	19	14	-	5	-
698	13 076 099	Moraas	25	25	-	1	-
699	13 076 100	Muchow	33	31	-	3	-
700	13 076 101	Mustin	190	13	-	177	-
701	13 076 102	Neu Gülze	15	14	-	1	-
702	13 076 103	Neu Kaliß	38	37	0	0	-
703	13 076 104	Neu Poserin	440	36	-	403	-
704	13 076 105	Neustadt-Glewe, Stadt	1 064	230	-	835	-
705	13 076 106	Nostorf	96	95	-	2	-
706	13 076 107	Pampow	15	13	-	2	-
707	13 076 108	Parchim, Stadt	245	124	0	121	-
708	13 076 109	Passow	93	9	-	84	-
709	13 076 110	Pätow-Steegen	13	10	-	3	-
710	13 076 111	Picher	33	32	-	1	-
711	13 076 112	Pinnow	359	7	-	352	-
712	13 076 113	Plate	32	30	0	1	-
713	13 076 114	Plau am See, Stadt	3 037	50	1	2 986	-
714	13 076 115	Prislich	25	18	-	7	-
715	13 076 116	Pritzier	28	19	-	9	-
716	13 076 117	Raben Steinfeld	9	9	-	0	-
717	13 076 118	Rastow	66	50	-	16	-
718	13 076 119	Redefin	44	43	-	1	-
719	13 076 120	Rom	61	39	-	22	-
720	13 076 121	Schossin	18	15	-	3	-
721	13 076 122	Schwanheide	46	17	-	29	-
722	13 076 123	Setzin	18	9	-	9	-
723	13 076 125	Siggelkow	122	76	-	47	-
724	13 076 126	Spornitz	51	46	-	5	-
725	13 076 128	Sternberg, Stadt	655	67	-	588	-
726	13 076 129	Stolpe	15	14	-	1	-
727	13 076 130	Stralendorf	13	8	-	5	-
728	13 076 131	Strohkirchen	22	21	-	0	-
729	13 076 132	Suckow	29	20	-	9	-
730	13 076 133	Sukow	15	13	-	2	-
731	13 076 134	Sülstorf	9	9	-	0	-
732	13 076 135	Techentin	278	14	-	264	-
733	13 076 136	Teldau	92	76	-	17	-
734	13 076 137	Tessenow	24	17	-	7	-

Kapitel 3			Bodenfläche am 31. Dezember 2016 nach Nutzungart und regionaler Gliederung				
Tabelle 3.5			Fläche für Gewässer				
Lfd. Nr.	Schlüssel- nummer	Land Kreis Gemeinde	Gewässer	Davon			
				Fließ- gewässer	Hafenbecken	Stehendes Gewässer	Meer
			(40 000)	(41 000)	(42 000)	(43 000)	(44 000)
			ha				
1	2	3	4	5	6	7	8
735	13 076 138	Tessin b. Boizenburg	11	10	-	1	-
736	13 076 139	Toddin	18	13	-	5	-
737	13 076 140	Tramm	243	57	-	185	-
738	13 076 141	Uelitz	5	5	-	0	-
739	13 076 142	Vellahn	101	79	-	23	-
740	13 076 143	Vielank	89	87	-	2	-
741	13 076 145	Warlitz	32	26	-	5	-
742	13 076 146	Warlow	24	23	-	1	-
743	13 076 147	Warsow	22	19	-	2	-
744	13 076 148	Weitendorf	99	35	-	64	-
745	13 076 151	Werder	24	8	-	16	-
746	13 076 152	Wittenburg, Stadt	83	56	-	27	-
747	13 076 153	Wittendörp	243	118	-	125	-
748	13 076 154	Wittenförden	13	3	-	9	-
749	13 076 155	Witzin	44	16	-	28	-
750	13 076 156	Wöbbelin	30	22	-	8	-
751	13 076 158	Zapel	17	4	-	13	-
752	13 076 159	Zarrentin am Schaalsee, Stadt	1 324	47	-	1 277	-
753	13 076 160	Ziegendorf	43	34	-	9	-
754	13 076 161	Zierzow	6	5	-	1	-
755	13 076 162	Zölkow	64	31	-	33	-
756	13 076 163	Zülow	15	11	-	4	-
757	13 076 164	Obere Warnow	54	36	-	19	-
758	13 076 165	Gehlsbach	18	13	-	5	-
759	13 076 166	Ganzlin	52	32	-	19	-
760	13 076 167	Kloster Tempzin	297	19	-	279	-

Fußnotenerläuterungen

- 1) Die hier nachgewiesene "Siedlungs- und Verkehrsfläche" wurde ermittelt aus den Nutzungsarten Siedlung (10 000) und Verkehr (20 000) abzüglich Bergbaubetrieb (14 000) und Tagebau, Grube, Steinbruch (15 000). Sie dient der Berechnung des Nachhaltigkeitsindikators "Anstieg der Siedlungs- und Verkehrsfläche".
- 2) Kreisfreie Großstädte: Kreisfreie Städte mit mindestens 100 000 Einwohnern.
- 3) Städtische Kreise: Kreise mit einem Bevölkerungsanteil in Groß- und Mittelstädten von mindestens 50 Prozent und einer Einwohnerdichte von mindestens 150 Einwohnern/km² sowie Kreise mit einer Einwohnerdichte ohne Groß- und Mittelstädte von mindestens 150 Einwohnern/km².
- 4) Ländliche Kreise mit Verdichtungsansätzen: Kreise mit einem Bevölkerungsanteil in Groß- und Mittelstädten von mindestens 50 Prozent, aber einer Einwohnerdichte unter 150 Einwohnern/km², sowie Kreise mit einem Bevölkerungsanteil in Groß- und Mittelstädten unter 50 Prozent mit einer Einwohnerdichte ohne Groß- und Mittelstädte von mindestens 100 Einwohnern/km².
- 5) Dünn besiedelte ländliche Kreise: Kreise mit einem Bevölkerungsanteil in Groß- und Mittelstädten unter 50 Prozent und einer Einwohnerdichte ohne Groß- und Mittelstädte unter 100 Einwohnern/km².