

Bodenfläche nach Art der tatsächlichen Nutzung in Mecklenburg-Vorpommern

2015

(Ergebnisse der Flächenerhebung)

Bestell-Nr.: C193 2015 00

Herausgabe: 26. April 2017
Printausgabe: EUR 6,00

Herausgeber: Statistisches Amt Mecklenburg-Vorpommern, Lübecker Straße 287, 19059 Schwerin,
Telefon: 0385 588-0, Telefax: 0385 588-56909, Internet: <http://www.statistik-mv.de>, E-Mail: statistik.post@statistik-mv.de

Zuständiger Dezernent: Dr. Dieter Gabka, Telefon: 0385 588-56043

© Statistisches Amt Mecklenburg-Vorpommern, Schwerin, 2017
Auszugsweise Vervielfältigung und Verbreitung mit Quellenangabe gestattet.

Zeichenerklärungen und Abkürzungen

-	nichts vorhanden
0	weniger als die Hälfte von 1 in der letzten besetzten Stelle, jedoch mehr als nichts
.	Zahlenwert unbekannt oder geheim zu halten
...	Zahl lag bei Redaktionsschluss noch nicht vor
x	Aussage nicht sinnvoll oder Fragestellung nicht zutreffend
/	keine Angabe, da Zahlenwert nicht ausreichend genau oder nicht repräsentativ
()	Zahl hat eingeschränkte Aussagefähigkeit
[rot]	berichtigte Zahl

Abweichungen in den Summen erklären sich aus dem Auf- und Abrunden der Einzelwerte.

Inhaltsverzeichnis

	Seite
Vorbemerkungen	3
Bezeichnungen und Begriffsbestimmungen der tatsächlichen Nutzung	4
Anmerkungen zu den Ergebnissen	7
<i>Grafik</i> <i>Bodenfläche insgesamt 2015 nach Nutzungsarten</i>	7
Kapitel 1 Landes- und Kreisergebnisse	
Tabelle 1.1 [1.1] Bodenfläche am 31.12.2015 nach Art der tatsächlichen Nutzung und regionaler Gliederung	8
Tabelle 1.2 [1.2] Anteile der Arten tatsächlicher Nutzung an der Bodenfläche am 31.12.2015 nach regionaler Gliederung	10
Tabelle 1.3 Bodenfläche 1992, 2000, 2014 und 2015 nach Art der tatsächlichen Nutzung und regionaler Gliederung	12
Kapitel 2 Gemeindeergebnisse	
Tabelle 2.1 [1.1] Bodenfläche am 31.12.2015 nach Art der tatsächlichen Nutzung und regionaler Gliederung	14
Kapitel 3 Siedlungs- und Verkehrsfläche	
Tabelle 3.1 Siedlungs- und Verkehrsfläche 2012, 2013, 2014 und 2015 nach Nutzungsart und regionaler Gliederung	46
Tabelle 3.2 [3.3] Anteile der Nutzungsarten an der Siedlungs- und Verkehrsfläche 2014 und 2015 nach regionaler Gliederung	47
<i>Grafik</i> <i>Siedlungs- und Verkehrsfläche 2015 nach Nutzungsarten</i>	47
<i>Grafiken und Kreiskarten</i>	
<i>Bodenfläche je Einwohner in Hektar 2015 nach regionaler Gliederung</i>	48
<i>Bodenfläche 2015 nach regionaler Gliederung</i>	48
<i>Anteil der Landwirtschaftsfläche an der Bodenfläche 2015</i>	49
<i>Anteil der Waldfläche an der Bodenfläche 2015</i>	50
<i>Anteil der Wasserfläche an der Bodenfläche 2015</i>	51
<i>Anteil der Siedlungs- und Verkehrsfläche an der Bodenfläche 2015</i>	52
<i>Anteile der kreisfreien Städte und Landkreise 2015 an der Bodenfläche sowie an den Hauptnutzungsarten von Mecklenburg-Vorpommern</i>	53
Fußnotenerläuterungen	54

Vorbemerkungen

Der vorliegende Statistische Bericht enthält die Ergebnisse der zum 31.12.2015 allgemein durchgeführten Erhebung der Bodenflächen Mecklenburg-Vorpommerns nach ihrer tatsächlichen Nutzung. Diese Erhebung findet jährlich statt. In den Tabellen werden Ergebnisse für das Land, die Kreise und die Gemeinden dargestellt.

Rechtsgrundlage für diese Erhebung ist das Agrarstatistikgesetz (AgrStatG) vom 17. Dezember 2009 (BGBl. I S. 3886), das zuletzt durch Artikel 1 des Gesetzes vom 5. Dezember 2014 (BGBl. I S. 1975) geändert worden ist, in Verbindung mit dem Gesetz über die Statistik für Bundeszwecke (Bundesstatistikgesetz - BStatG) in der Fassung der Bekanntmachung vom 20. Oktober 2016 (BGBl. I S. 2394).

Erhoben werden die Angaben zu § 4 Absatz 2 AgrStatG. Auskunftspflichtig sind nach § 93 Absatz 2 Nummer 2 AgrStatG die nach Landesrecht für die Führung der Liegenschaftskataster zuständigen Stellen. Die Erhebung nach der tatsächlichen Nutzung erfolgt unter Zugrundelegung der Angaben im Liegenschaftskataster nach dem Belegenheitsprinzip. Das heißt, dass die Flächen in den Gemeinden ausgewiesen werden, in deren Gebiet sie liegen. Damit sind sie nicht vergleichbar mit den Angaben zur Bodennutzungshaupterhebung, deren Flächen nach dem Betriebsprinzip erhoben werden. Unterschiedliche Erfassungsgrenzen und unterschiedliche Begriffsinhalte werden ebenfalls wirksam. Um Missverständnisse und Missdeutungen zu vermeiden, sind vor allem die Definitionsunterschiede der als „landwirtschaftlich“ bezeichneten Nutzungsarten zu beachten. Die „Landwirtschaftsfläche“ der Flächenerhebung einerseits und die „Landwirtschaftlich genutzte Fläche (LF)“ der Bodennutzungshaupterhebung andererseits haben einen voneinander verschiedenen Inhalt.

Die Bezeichnung der Nutzungsarten entspricht dem von der Arbeitsgemeinschaft der Vermessungsverwaltungen der Länder der BRD (AdV) empfohlenen „Verzeichnis der flächenbezogenen Nutzungsarten im Liegenschaftskataster und ihrer Begriffsbestimmungen“. Dieses Verzeichnis unterscheidet ca. 200 Bodennutzungsarten in drei Gliederungsebenen.

Die Daten wurden dem Automatisierten Liegenschaftsbuch (ALB) bis 2015 entnommen. Ab dem Erhebungsjahr 2016 werden diese bundesweit durch die Amtlichen Liegenschaftskataster-Informationssysteme (ALKIS) abgelöst. Auskunftspflichtig sind weiterhin die nach Landesrecht für die Führung der Liegenschaftskataster zuständigen Stellen (Vermessungs- und Katasterverwaltungen).

Aus Gründen der Vergleichbarkeit wird für das Land Mecklenburg-Vorpommern nicht der Vergleich der ALKIS-Daten per 31.12.2015 mit den ALB-Daten per 31.12.2014 publiziert, sondern es wird der Vergleich der ALKIS-Daten per 31.12.2015 mit den ALKIS-Migrationsdaten per 28.01.2015 dargestellt.

Der Stichtag 28.01.2015 wurde gewählt, weil damit umstellungsbedingte Unterschiede und auch einige Migrationsfehler ausgeschlossen werden konnten, z. B. wurde am 27.01.2015 ein gravierender Migrationsfehler im Bereich des Flughafens Parchim korrigiert.

Weiter sind zwischen dem regulären Stichtag 31.12.2014 und dem 28.01.2015 keine wesentlichen Datenveränderungen erfolgt, da die Produktion unter ALKIS in Mecklenburg-Vorpommern erst am 26.01.2015 angelaufen ist.

Ausgangspunkt der Flächenerhebung zum 31.12.1992 waren in den neuen Ländern und Berlin-Ost die in der Computergestützten Liegenschaftsdokumentation (COLIDO) der ehemaligen DDR vorliegenden Daten. Die Ergebnisse der Flächenerhebung wurden mittels Umschlüsselung dieses COLIDO-Datenbestandes auf die Systematik des AdV-Nutzungsartenverzeichnisses ermittelt.

Zusätzlich zu einzelnen Nutzungsarten des AdV-Verzeichnisses enthält dieser Bericht Angaben zur Siedlungs- und Verkehrsfläche. Sie setzt sich aus der Gebäude- und Freifläche, der Betriebsfläche (ohne Abbauland), der Erholungsfläche, der Verkehrsfläche und der Fläche für Friedhöfe zusammen.

„Siedlungs- und Verkehrsfläche“ und „versiegelte Fläche“ dürfen keinesfalls gleichgesetzt werden. Die Siedlungs- und Verkehrsfläche umfasst auch einen erheblichen Anteil unbebauter und nicht versiegelter Flächen. Darunter können sich auch solche befinden, die zum Ausgleich für den Eingriff in Natur und Landschaft durch Bebauung und Versiegelung bereitgestellt werden.

Bezeichnungen und Begriffsbestimmungen der tatsächlichen Nutzung

(entnommen dem „Verzeichnis der flächenbezogenen Nutzungsarten im Liegenschaftskataster und ihrer Begriffsbestimmungen“ (Stand: 1991) der Arbeitsgemeinschaft der Vermessungsverwaltungen der Länder der Bundesrepublik Deutschland (AdV-Nutzungsartenverzeichnis) - gekürzt und überarbeitet)

Nutzungsarten-
schlüssel Nutzungsartenbezeichnung und Begriffsbestimmung

100/200 Gebäude- und Freifläche

Flächen mit Gebäuden (Gebäudeflächen) und unbebaute Flächen (Freiflächen), die Zwecken der Gebäude untergeordnet sind.

Anmerkungen:

Zu den unterzuordnenden Flächen zählen insbesondere Vorgärten, Hausgärten, Spielplätze, Stellplätze usw., die mit der Bebauung im Zusammenhang stehen. Getrennt liegende Flurstücksteile können als eigener Flurstücksabschnitt behandelt werden.

Unbebaute Flächen bis ca. 0,1 ha gelten als der Bebauung untergeordnet, darüber hinaus gewöhnlich auch unbebaute Flächen bis zum ca. 10fachen der bebauten Fläche.

Größere Gebäude- und Freiflächen (z. B. 1 200 m²), bei denen die nicht überbauten Flächen einheitlich z. B. als Haus-, Ziergarten und Grünfläche genutzt werden, sollen als ein Flurstück ausgewiesen werden.

Mehrere Flurstücke, die örtlich und wirtschaftlich eine zusammenhängende Einheit bilden, erhalten sämtlich die vorherrschende Nutzungsart.

Flächen werden auch dann mit der Nutzung „Gebäude- und Freifläche“ bezeichnet, wenn Gebäude noch im Bau oder die auf ihnen stehenden Gebäude noch nicht eingemessen sind.

Flächen, die von Nachbargebäuden geringfügig überbaut sind, sollen nur dann mit „Gebäude- und Freifläche“ bezeichnet werden, wenn die Überbauung nach Art und Größe von wirtschaftlicher Bedeutung für die Benutzung der beeinträchtigten Fläche ist, ansonsten gilt das Dominanzprinzip.

130 Gebäude- und Freifläche - Wohnen

Gebäude- und Freiflächen, die vorherrschend Wohnzwecken dienen.

170 Gebäude- und Freifläche - Gewerbe und Industrie

Gebäude- und Freiflächen, die vorherrschend gewerblichen und industriellen Zwecken dienen.

Anmerkung:

Hierzu gehören bei einem Betriebsgelände auch Verwaltungsgebäude, Wohngebäude für Betriebsinhaber, Hausmeister, Pförtner usw., Stellplätze und Garagen, soweit sie mit den eigentlichen Betriebsanlagen räumlich zusammenliegen, ferner Werkstraßen, Gleisanlagen, Lagerflächen, Verloaderampen.

300 Betriebsfläche

Unbebaute Flächen, die gewerblich, industriell oder für Zwecke der Ver- und Entsorgung genutzt werden bzw. die zur Erweiterung oder Neuansiedlung von Betrieben bereitgehalten oder nicht mehr genutzt werden.

310 Betriebsfläche - Abbauand

Unbebaute Flächen, die vorherrschend durch Abbau der Bodensubstanz genutzt werden.

Anmerkung:

Für den Abbau vorbereitete Flächen, z. T. ausgebeutete Flächen und Sicherheitsstreifen, sind als „Abbauand“ auszuweisen.

400 Erholungsfläche

Unbebaute Flächen, die vorherrschend dem Sport und der Erholung dienen.

420 Erholungsfläche - Grünanlage

Unbebaute Flächen, die vorherrschend der Erholung dienen.

500 Verkehrsfläche

Unbebaute Flächen, die dem Straßen-, Schienen- oder Luftverkehr sowie Landflächen, die dem Verkehr auf den Wasserstraßen dienen.

Anmerkung:

Hierzu gehören in der Regel auch die Trenn-, Seiten- und Schutzstreifen, Brücken, Gräben und Böschungen, Rad- und Gehwege, Parkstreifen und ähnliche Einrichtungen.

510 *Verkehrsfläche - Straße*

Unbebaute Flächen, die nach allgemeiner Auffassung als „Straße“ zu bezeichnen sind.

Anmerkung:

Hierzu gehören auch die mit der Straße in unmittelbarer Verbindung stehenden Geh- und Radwege.

520 *Verkehrsfläche - Weg*

Unbebaute Flächen, die nach allgemeiner Auffassung als „Weg“ zu bezeichnen sind.

Anmerkung:

Zufahrten zu Sammelgaragen oder Garagenhöfen sind, soweit es sich um eigene Flurstücke handelt, in der Regel mit Schlüssel 520 (521) zu bezeichnen.

530 *Verkehrsfläche - Platz*

Unbebaute Flächen, die vorherrschend zum Abstellen von Fahrzeugen, Abhalten von Märkten oder Durchführen von Veranstaltungen dienen.

Anmerkung:

Der Öffentlichkeit allgemein zugängliche Parkplätze, auf denen bis zu ca. 50 Fahrzeuge abgestellt werden können, können bei der vorherrschenden Nutzung nachgewiesen werden.

600 Landwirtschaftsfläche

Unbebaute Flächen, die dem Ackerbau, der Wiesen- und Weidewirtschaft, dem Garten-, Obst- und Weinbau dienen, sowie Moor und Heide, Brachflächen, die der Landwirtschaft dienen, aber offensichtlich seit längerem nicht mehr genutzt werden.

650 *Landwirtschaftsfläche - Moor*

Unkultivierte Flächen mit einer mindestens 20 cm starken oberen Schicht aus vertorften oder vermoorten Pflanzenresten, soweit sie nicht Abbauland sind.

Anmerkung:

Ein geringwertiger Baumbestand (Gehölz) ändert nicht den Charakter „Moor“.

660 *Landwirtschaftsfläche - Heide*

Unkultivierte, sandige, meist mit Heidekraut oder Ginster bewachsene Flächen.

Anmerkung:

Ein geringwertiger Baumbestand (Gehölz) ändert nicht den Charakter „Heide“.

700 Waldfläche

Unbebaute Flächen, die mit Bäumen und Sträuchern bewachsen sind.

Anmerkung:

Hierzu gehören auch Waldblößen, Pflanzschulen, Wildäsungsflächen u. dgl. bis zu ca. 0,1 ha sowie in der Regel auch Waldwege, sofern sie nicht als Flurstück ausgewiesen werden.

Der Waldfläche zuzurechnen sind auch die zur Wiederaufforstung bestimmten Flächen, Schneisen usw. sowie unbebaute Flächen, die vorherrschend dem forstwirtschaftlichen Betrieb dienen.

800 Wasserfläche

Flächen, die ständig oder zeitweise mit Wasser bedeckt sind, gleichgültig, ob das Wasser in natürlichen oder künstlichen Betten abfließt oder steht.

Anmerkung:

Hierzu gehören in der Regel auch Böschungen, Uferbefestigungen und dergleichen.

900 Flächen anderer Nutzung

Unbebaute Flächen, die nicht mit einer der vorgenannten Nutzungsarten bezeichnet werden können.

940 *Flächen anderer Nutzung - Friedhof*

Unbebaute Flächen, die zur Bestattung dienen oder gedient haben; letztere nur, sofern nicht vom Charakter der Anlage her „Grünanlage“ (Schlüssel 420) zutreffender ist.

950 *Flächen anderer Nutzung - Unland*

Unbebaute Flächen, die nicht geordnet genutzt werden, wie Felsen, größere Böschungen, Dünen, stillgelegtes Abbauland.

999 Bodenfläche insgesamt

Fläche bis zur so genannten Küstenlinie - das ist die Grenze zwischen Meer und Festland bei einem mittleren Wasserstand - einschließlich der Binnengewässer.

Siedlungs- und Verkehrsfläche

Summe mehrerer sehr heterogener Flächennutzungsarten, die durch überwiegend siedlungswirtschaftliche bzw. durch siedlungswirtschaftlichen Zwecken dienende Ergänzungsfunktion gekennzeichnet sind. Sie setzt sich aus der Gebäude- und Freifläche, der Betriebsfläche (ohne Abbauland), der Erholungsfläche, der Verkehrsfläche und der Fläche für Friedhöfe zusammen. Sie kann keineswegs mit dem Begriff „versiegelt“ gleichgesetzt werden, da sie einen nicht unerheblichen Grünflächenanteil enthält.

Anmerkungen zu den Ergebnissen

Das Land Mecklenburg-Vorpommern hatte Ende 2015 eine Flächengröße von 23 213 Quadratkilometern und damit einen Anteil von 6,5 Prozent an der Gesamtfläche der Bundesrepublik. Für den Nordosten ist der im Ländervergleich geringste Anteil der Siedlungs- und Verkehrsfläche von 8,2 Prozent charakteristisch. Deren Zunahme, auch als Flächenverbrauch bezeichnet, verlangsamte sich 2015 weiter auf den bisher niedrigsten Wert von 0,8 Hektar pro Tag.

Die Siedlungs- und Verkehrsfläche, deren Wachstum vorwiegend infrastrukturelle Ursachen hat und auch 2015 nicht aufgehalten werden konnte, vergrößerte sich um 0,2 Prozent bzw. landesweit 304 Hektar gegenüber dem Jahr 2014 und nahm 190 206 Hektar ein (zum Vergleich 1992: 135 283 Hektar, Anteil an der Bodenfläche: 5,8 Prozent).

Die Gebäude- und Freifläche für Zwecke des Wohnens nahm im Jahresvergleich um 0,4 Prozent auf 34 705 Hektar zu (zum Vergleich 2000: 21 876 Hektar); die entsprechende Fläche für Handel und Dienstleistungen vergrößerte sich um 0,6 Prozent auf 3 269 Hektar (zum Vergleich 2000: 1 372 Hektar).

Die Verkehrsfläche blieb seit 2010 weitgehend stabil und betrug 69 298 Hektar (+ 0,1 Prozent zum Vorjahr). Die Erholungsfläche hat mit 33 397 Hektar einen Anteil von gut 17 Prozent an der Siedlungs- und Verkehrsfläche. Geprägt ist sie überwiegend zu fast 90 Prozent von Grünanlagen, die das Image der Siedlungs- und Verkehrsfläche aufwerten.

Dominiert wird die Bodennutzung in Mecklenburg-Vorpommern durch die Landwirtschaftsfläche, die mit 1 444 584 Hektar 62,2 Prozent des Territoriums einnimmt. Gegenüber 2014 ist sie um 432 Hektar kleiner geworden.

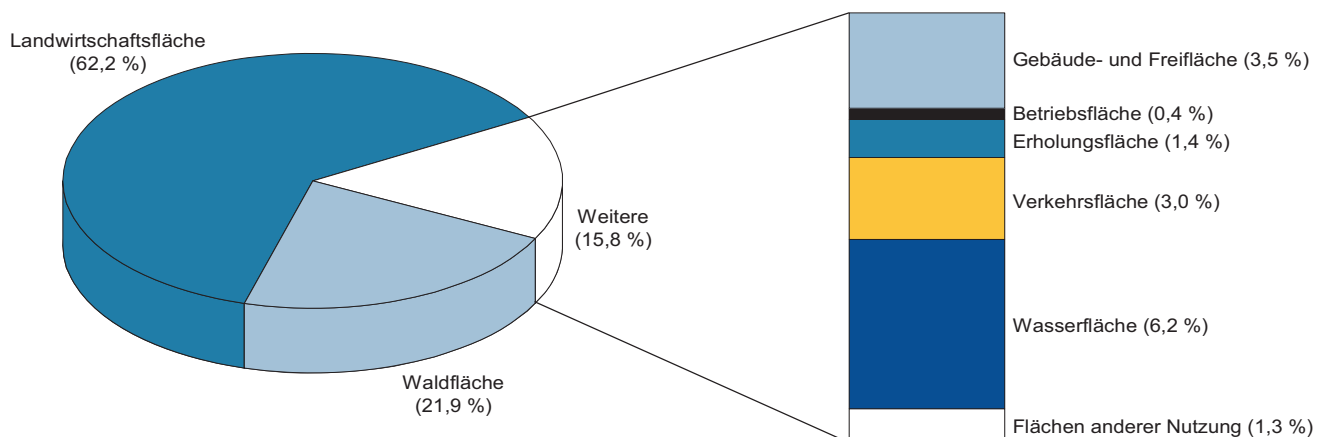
Auch 2015 weiter ausgedehnt hat sich die Waldfläche, die sich auf nunmehr 508 642 Hektar (+ 115 Hektar) erstreckt. Damit sind 21,9 Prozent des Landes bewaldet.

Wasser hat mit 144 493 Hektar einen Anteil von 6,2 Prozent an der Bodenfläche, so viel wie in keinem anderen Flächenland der Bundesrepublik.

Bodenflächen 1992, 2000, 2014 und 2015 in Mecklenburg-Vorpommern nach Nutzungsarten

Nutzungsart	1992		2000		2014		2015	
	Fläche	Anteil an insgesamt	Fläche	Anteil an insgesamt	Fläche	Anteil an insgesamt	Fläche	Anteil an insgesamt
	ha	%	ha	%	ha	%	ha	%
Gebäude- und Freifläche	71 895	3,1	81 691	3,5	80 762	3,5	80 977	3,5
Betriebsfläche	4 294	0,2	6 105	0,3	9 827	0,4	9 850	0,4
Erholungsfläche	4 810	0,2	8 585	0,4	33 381	1,4	33 397	1,4
Verkehrsfläche	57 145	2,5	61 517	2,7	69 244	3,0	69 298	3,0
Landwirtschaftsfläche	1 505 048	64,9	1 490 579	64,3	1 444 584	62,2	1 444 152	62,2
Waldfläche	491 527	21,2	494 181	21,3	508 527	21,9	508 642	21,9
Wasserfläche	127 210	5,5	127 625	5,5	144 493	6,2	144 476	6,2
Flächen anderer Nutzung	58 014	2,5	46 967	2,0	30 451	1,3	30 463	1,3
Bodenfläche insgesamt	2 319 942	100	2 317 250	100	2 321 270	100	2 321 254	100
darunter								
Siedlungs- und Verkehrsfläche 1)	135 283	5,8	155 097	6,7	189 902	8,2	190 206	8,2

Bodenfläche 2015 nach Nutzungsarten



(c) StatA MV

Kapitel 1			Landes- und Kreisergebnisse									
Tabelle 1.1			[1.1] Bodenfläche am 31.12.2015 nach Art der tatsächlichen Nutzung und regionaler Gliederung									
Lfd. Nr.	Schl.-Nr.	Kreisfreie Stadt Landkreis Land	Bodenfläche insgesamt	Davon								
				Gebäude- und Freifläche			Betriebsfläche		Erholungsfläche		Verkehrsfläche	
				zu-sammen	darunter		zu-sammen	darunter Abbau-land	zu-sammen	darunter Grün-anlage	zu-sammen	darunter Straße, Weg, Platz
					Woh-nen	Gewer-be, In-dustrie						
(999)	(100/200)	(130)	(170)	(300)	(310)	(400)	(420)	(500)	(510 - 530)			
ha												
1	2	3	4	5	6	7	8	9	10	11	12	13
1	13003	Rostock, Hansestadt	18 126	3 496	1 281	801	368	-	1 685	1 582	1 783	1 334
2	13004	Schwerin, Landeshauptstadt	13 052	2 095	747	386	125	12	862	826	910	731
3	13071	Mecklenburgische Seenplatte	547 018	14 942	5 684	1 996	2 032	978	5 804	5 151	13 840	11 832
4	13072	Landkreis Rostock	342 252	12 251	5 042	1 943	1 223	467	5 478	4 853	10 859	8 494
5	13073	Vorpommern-Rügen	320 738	12 636	5 722	1 069	1 098	340	4 961	4 267	8 977	7 493
6	13074	Nordwestmecklenburg	211 852	7 499	3 779	1 075	1 505	1 037	4 174	3 848	6 422	5 759
7	13075	Vorpommern-Greifswald	392 973	14 641	6 258	1 494	1 435	517	4 320	3 852	11 721	9 491
8	13076	Ludwigslust-Parchim	475 243	13 416	6 192	1 435	2 064	1 247	6 113	5 480	14 785	12 950
9	13	Mecklenburg-Vorpommern	2 321 254	80 977	34 705	10 199	9 850	4 598	33 397	29 858	69 298	58 084

Kapitel 1			Landes- und Kreisergebnisse								
Tabelle 1.1			[1.1] Bodenfläche am 31.12.2015 nach Art der tatsächlichen Nutzung und regionaler Gliederung								
Lfd. Nr.	Schl.-Nr.	Kreisfreie Stadt Landkreis Land	Davon							Siedlungs- und Verkehrsfläche ¹⁾	
			Landwirtschaftsfläche			Waldfläche	Wasserfläche	Flächen anderer Nutzung			
			zusammen	darunter				zusammen	darunter		
				Moor	Heide	Friedhof	Unland				
(600)	(650)	(660)	(700)	(800)	(900)	(940)	(950)				
ha											
1	2	3	14	15	16	17	18	19	20	21	22
1	13003	Rostock, Hansestadt	3 492	14	2	4 945	1 738	618	81	525	7 415
2	13004	Schwerin, Landeshauptstadt	2 294	5	-	2 495	3 749	523	57	425	4 038
3	13071	Mecklenburgische Seenplatte	316 317	53	27	134 833	52 844	6 406	269	5 462	35 909
4	13072	Landkreis Rostock	234 185	517	102	58 162	14 023	6 071	120	5 173	29 464
5	13073	Vorpommern-Rügen	213 737	1 203	912	59 155	14 408	5 767	183	5 466	27 514
6	13074	Nordwestmecklenburg	151 159	326	2	28 554	9 654	2 886	103	2 728	18 665
7	13075	Vorpommern-Greifswald	239 971	310	281	86 350	28 722	5 814	238	3 381	31 838
8	13076	Ludwigslust-Parchim	282 998	435	352	134 148	19 339	2 379	231	1 341	35 363
9	13	Mecklenburg-Vorpommern	1 444 152	2 863	1 679	508 642	144 476	30 463	1 282	24 501	190 206

Kapitel 1			Landes- und Kreisergebnisse									
Tabelle 1.2			[1.2] Anteile der Arten tatsächlicher Nutzung an der Bodenfläche am 31.12.2015 nach regionaler Gliederung									
Lfd. Nr.	Schl.-Nr.	Kreisfreie Stadt Landkreis Land	Bodenfläche insgesamt	Davon								
				Gebäude- und Freifläche			Betriebsfläche		Erholungsfläche		Verkehrsfläche	
				zu-sammen	darunter		zu-sammen	darunter Abbau-land	zu-sammen	darunter Grün-anlage	zu-sammen	darunter Straße, Weg, Platz
					Woh-nen	Gewer-be, In-dustrie						
(999)	(100/200)	(130)	(170)	(300)	(310)	(400)	(420)	(500)	(510 - 530)			
1	2	3	4	Anteil an der Gesamtfläche in Prozent								
1	2	3	4	5	6	7	8	9	10	11	12	13
1	13003	Rostock, Hansestadt	18 126	19,3	7,1	4,4	2,0	-	9,3	8,7	9,8	7,4
2	13004	Schwerin, Landeshauptstadt	13 052	16,1	5,7	3,0	1,0	0,1	6,6	6,3	7,0	5,6
3	13071	Mecklenburgische Seenplatte	547 018	2,7	1,0	0,4	0,4	0,2	1,1	0,9	2,5	2,2
4	13072	Landkreis Rostock	342 252	3,6	1,5	0,6	0,4	0,1	1,6	1,4	3,2	2,5
5	13073	Vorpommern-Rügen	320 738	3,9	1,8	0,3	0,3	0,1	1,5	1,3	2,8	2,3
6	13074	Nordwestmecklenburg	211 852	3,5	1,8	0,5	0,7	0,5	2,0	1,8	3,0	2,7
7	13075	Vorpommern-Greifswald	392 973	3,7	1,6	0,4	0,4	0,1	1,1	1,0	3,0	2,4
8	13076	Ludwigslust-Parchim	475 243	2,8	1,3	0,3	0,4	0,3	1,3	1,2	3,1	2,7
9	13	Mecklenburg-Vorpommern	2 321 254	3,5	1,5	0,4	0,4	0,2	1,4	1,3	3,0	2,5

Kapitel 1			Landes- und Kreisergebnisse								
Tabelle 1.2			[1.2] Anteile der Arten tatsächlicher Nutzung an der Bodenfläche am 31.12.2015 nach regionaler Gliederung								
Lfd. Nr.	Schl.-Nr.	Kreisfreie Stadt Landkreis Land	Davon							Siedlungs- und Verkehrsfläche 1)	
			Landwirtschaftsfläche			Waldfläche	Wasserfläche	Flächen anderer Nutzung			
			zusammen	darunter				zusammen	darunter		
				Moor	Heide	Friedhof	Unland				
(600)	(650)	(660)	(700)	(800)	(900)	(940)	(950)				
Anteil an der Gesamtfläche in Prozent											
1	2	3	14	15	16	17	18	19	20	21	22
1	13003	Rostock, Hansestadt	19,3	0,1	0,0	27,3	9,6	3,4	0,4	2,9	40,9
2	13004	Schwerin, Landeshauptstadt	17,6	0,0	-	19,1	28,7	4,0	0,4	3,3	30,9
3	13071	Mecklenburgische Seenplatte	57,8	0,0	0,0	24,6	9,7	1,2	0,0	1,0	6,6
4	13072	Landkreis Rostock	68,4	0,2	0,0	17,0	4,1	1,8	0,0	1,5	8,6
5	13073	Vorpommern-Rügen	66,6	0,4	0,3	18,4	4,5	1,8	0,1	1,7	8,6
6	13074	Nordwestmecklenburg	71,4	0,2	0,0	13,5	4,6	1,4	0,0	1,3	8,8
7	13075	Vorpommern-Greifswald	61,1	0,1	0,1	22,0	7,3	1,5	0,1	0,9	8,1
8	13076	Ludwigslust-Parchim	59,5	0,1	0,1	28,2	4,1	0,5	0,0	0,3	7,4
9	13	Mecklenburg-Vorpommern	62,2	0,1	0,1	21,9	6,2	1,3	0,1	1,1	8,2

Kapitel 1				Landes- und Kreisergebnisse									
Tabelle 1.3				Bodenfläche 1992, 2000, 2014 und 2015 nach Art der tatsächlichen Nutzung und regionaler Gliederung									
Lfd. Nr.	Schl.-Nr.	Kreisfreie Stadt Landkreis Land	Jahr 2) Veränderung 2015 zu 2014	Boden- fläche insgesamt	Davon								
					Gebäude- und Freifläche			Betriebsfläche		Erholungsfläche		Verkehrsfläche	
					zu- sam- men	darunter		zu- sam- men	darun- ter	zu- sam- men	darun- ter	zu- sam- men	darun- ter
						Woh- nen	Gewer- be, In- dustrie						
(999)	(100/200)	(130)	(170)	300 3)	(310)	(400)	(420)	(500)	(510 - 530)				
ha													
1	2	3	4	5	6	7	8	9	10	11	12	13	14
1	13003	Rostock, Hansestadt	1992	18 067	3 854	.	.	3	3	220	.	1 048	776
2			2000	18 097	3 955	805	1 572	183	4	976	.	1 364	1 065
3			2014	18 126	3 494	1 276	799	366	-	1 687	1 583	1 782	1 333
4			2015	18 126	3 496	1 281	801	368	-	1 685	1 582	1 783	1 334
5			%	0,0	0,1	0,4	0,3	0,5	-	-0,1	-0,1	0,1	0,1
6	13004	Schwerin, Landes- hauptstadt	1992	13 001	1 648	.	.	16	16	161	.	637	515
7			2000	13 034	2 129	593	756	73	16	407	.	802	644
8			2014	13 052	2 093	739	388	125	12	863	827	912	732
9			2015	13 052	2 095	747	386	125	12	862	826	910	731
10			%	0,0	0,1	1,1	-0,5	0,0	0,0	-0,1	-0,1	-0,2	-0,1
11	13071	Mecklenburgische Seenplatte	1992	546 715	12 915	.	.	851	851	1 600	.	12 033	10 730
12			2000	546 793	14 962	3 546	4 384	1 198	920	2 210	.	12 734	11 174
13			2014	547 035	14 900	5 671	1 996	2 026	970	5 785	5 140	13 845	11 841
14			2015	547 018	14 942	5 684	1 996	2 032	978	5 804	5 151	13 840	11 832
15,0			%	-0,0	0,3	0,2	0,0	0,3	0,8	0,3	0,2	0,0	-0,1
16	13072	Landkreis Rostock	1992	342 009	10 878	.	.	846	846	572	.	8 516	7 514
17			2000	341 968	12 732	2 974	4 257	767	560	1 201	.	9 446	7 962
18			2014	342 251	12 216	5 019	1 943	1 214	471	5 479	4 854	10 854	8 489
19			2015	342 252	12 251	5 042	1 943	1 223	467	5 478	4 853	10 859	8 494
20			%	0,0	0,3	0,5	0,0	0,7	-0,8	0,0	0,0	0,0	0,1
21	13073	Vorpommern-Rügen	1992	318 075	11 356	.	.	659	659	482	.	7 320	6 406
22			2000	318 095	13 141	2 777	5 013	835	665	897	.	7 713	6 813
23			2014	320 738	12 615	5 713	1 075	1 098	340	4 962	4 268	8 973	7 486
29			2015	320 738	12 636	5 722	1 069	1 098	340	4 961	4 267	8 977	7 493
25			%	0,0	0,2	0,2	-0,6	0,0	0,0	0,0	0,0	0,0	0,1
26	13074	Nordwestmecklen- burg	1992	211 588	7 243	.	.	604	604	329	.	4 785	4 319
27			2000	211 670	8 139	2 681	2 282	858	613	676	.	5 393	4 840
28			2014	211 851	7 472	3 753	1 079	1 505	1 038	4 176	3 850	6 405	5 743
29			2015	211 852	7 499	3 779	1 075	1 505	1 037	4 174	3 848	6 422	5 759
30			%	0,0	0,4	0,7	-0,4	0,0	-0,1	0,0	-0,1	0,3	0,3
31	13075	Vorpommern- Greifswald	1992	392 601	12 392	.	.	548	548	650	.	9 427	8 294
32			2000	392 643	13 410	3 603	4 455	893	562	918	.	9 756	8 609
33			2014	392 973	14 613	6 239	1 477	1 430	517	4 323	3 856	11 688	9 485
34			2015	392 973	14 641	6 258	1 494	1 435	517	4 320	3 852	11 721	9 491
35			%	0,0	0,2	0,3	1,2	0,3	0,0	-0,1	-0,1	0,3	0,1
36	13076	Ludwigslust-Parchim	1992	477 886	11 598	.	.	755	755	789	.	13 382	12 130
37			2000	474 963	13 228	4 911	2 163	1 279	857	1 291	.	14 301	12 666
38			2014	475 244	13 416	6 170	1 442	2 063	1 247	6 106	5 472	14 785	12 949
39			2015	475 243	13 416	6 192	1 435	2 064	1 247	6 113	5 480	14 785	12 950
40			%	0,0	0,0	0,4	-0,5	0,0	0,0	0,1	0,1	0,0	0,0
41	13	Mecklenburg- Vorpommern	1992	2 319 942	71 895	.	.	4 294	4 294	4 810	.	57 145	50 680
42			2000	2 317 250	81 691	21 876	24 881	6 105	4 198	8 585	.	61 517	53 785
43			2014	2 321 270	80 762	34 580	10 199	9 827	4 596	33 381	29 851	69 244	58 059
44			2015	2 321 254	80 977	34 705	10 199	9 850	4 598	33 397	29 858	69 298	58 084
45			%	0,0	0,3	0,4	0,0	0,2	0,0	0,0	0,0	0,1	0,0

Kapitel 1				Landes- und Kreisergebnisse								
Tabelle 1.3				Bodenfläche 1992, 2000, 2014 und 2015 nach Art der tatsächlichen Nutzung und regionaler Gliederung								
Lfd. Nr.	Schl.-Nr.	Kreisfreie Stadt Landkreis Land	Jahr 2) Veränderung 2015 zu 2014	Davon								Siedlungs- und Verkehrs- fläche 1)
				Landwirtschaftsfläche			Wald- fläche	Wasser- fläche	Flächen anderer Nutzung			
				zu- sammen	darunter				zu- sammen	darunter		
					(600)	Moor (650)	Heide (660)	(700)		(800)	Fried- hof (940)	
ha												
1	2	3	4	15	16	17	18	19	20	21	22	23
1	13003	Rostock, Hansestadt	1992	5 477	.	.	4 604	1 441	1 418	70	192	5 193
2			2000	4 319	33	-	4 942	1 547	811	84	297	6 557
3			2014	3 494	14	2	4 945	1 738	620	81	526	7 411
4			2015	3 492	14	2	4 945	1 738	618	81	525	7 415
5			%	- 0,1	0,0	0,0	0,0	0,0	- 0,3	0,0	- 0,2	0,1
6	13004	Schwerin, Landes- hauptstadt	1992	3 424	.	.	2 865	3 745	505	63	22	2 509
7			2000	2 962	-	-	2 645	3 753	263	59	192	3 454
8			2014	2 294	5	-	2 495	3 749	523	57	425	4 037
9			2015	2 294	5	-	2 495	3 749	523	57	425	4 038
10			%	0,0	0,0	-	0,0	0,0	0,0	0,0	0,0	0,0
11	13071	Mecklenburgische Seenplatte	1992	326 671	.	.	130 805	50 232	11 612	316	3 955	26 862
12			2000	324 562	6	28	130 967	50 187	9 973	289	4 462	30 489
13			2014	316 450	53	27	134 776	52 884	6 368	269	5 424	35 856
14			2015	316 317	53	27	134 833	52 844	6 406	269	5 462	35 909
15,0			%	0,0	0,0	0,0	0,0	- 0,1	0,6	0,0	0,7	0,1
16	13072	Landkreis Rostock	1992	247 219	.	.	55 389	12 178	6 394	174	2 192	20 153
17			2000	244 758	261	-	55 282	12 201	5 564	170	2 483	23 770
18			2014	234 238	517	102	58 158	14 013	6 078	120	5 181	29 412
19			2015	234 185	517	102	58 162	14 023	6 071	120	5 173	29 464
20			%	0,0	0,0	0,0	0,0	0,1	- 0,1	0,0	- 0,2	0,2
21	13073	Vorpommern-Rügen	1992	220 497	.	.	55 770	8 490	13 514	194	4 401	19 349
22			2000	218 539	22	135	57 092	8 622	10 243	193	4 620	22 122
23			2014	213 801	1 203	912	59 142	14 401	5 746	183	5 444	27 491
29			2015	213 737	1 203	912	59 155	14 408	5 767	183	5 466	27 514
25			%	0,0	0,0	0,0	0,0	0,0	0,4	0,0	0,4	0,1
26	13074	Nordwestmecklen- burg	1992	157 680	.	.	26 232	8 311	6 406	110	2 138	12 471
27			2000	156 196	5	-	26 356	8 586	5 474	108	2 235	14 555
28			2014	151 200	326	3	28 544	9 653	2 896	103	2 738	18 624
29			2015	151 159	326	2	28 554	9 654	2 886	103	2 728	18 665
30			%	0,0	0,0	- 33,3	0,0	0,0	- 0,3	0,0	- 0,4	0,2
31	13075	Vorpommern- Greifswald	1992	247 225	.	.	88 100	24 617	9 640	245	5 241	22 717
32			2000	245 713	4	15	88 064	24 690	9 173	239	5 346	24 661
33			2014	240 018	310	281	86 338	28 721	5 842	239	3 409	31 776
34			2015	239 971	310	281	86 350	28 722	5 814	238	3 381	31 838
35			%	0,0	0,0	0,0	0,0	0,0	- 0,5	- 0,4	- 0,8	0,2
36	13076	Ludwigslust-Parchim	1992	296 847	.	.	127 781	18 208	8 524	259	386	26 032
37			2000	293 523	15	40	128 838	18 040	4 464	253	719	29 494
38			2014	283 089	434	342	134 129	19 335	2 379	231	1 341	35 295
39			2015	282 998	435	352	134 148	19 339	2 379	231	1 341	35 363
40			%	0,0	0,2	2,9	0,0	0,0	0,0	0,0	0,0	0,2
41	13	Mecklenburg- Vorpommern	1992	1 505 048	.	.	491 527	127 210	58 014	1 433	18 512	135 283
42			2000	1 490 579	349	217	494 181	127 625	46 967	1 397	20 340	155 097
43			2014	1 444 584	2 862	1 680	508 527	144 493	30 451	1 283	24 488	189 902
44			2015	1 444 152	2 863	1 679	508 642	144 476	30 463	1 282	24 501	190 206
45			%	0,0	0,0	- 0,1	0,0	0,0	0,0	- 0,1	0,1	0,2

Kapitel 2			Gemeindeergebnisse									
Tabelle 2.1			[1.1] Bodenfläche am 31.12.2015 nach Art der tatsächlichen Nutzung und regionaler Gliederung									
Lfd. Nr.	Schl.-Nr.	Kreisfreie Stadt Landkreis Land	Bodenfläche insgesamt	Davon								
				Gebäude- und Freifläche			Betriebsfläche		Erholungsfläche		Verkehrsfläche	
				zu- sam- men	darunter		zu- sam- men	darunter Abbau- land	zu- sam- men	darunter Grün- anlage	zu- sam- men	darunter StraÙe, Weg, Platz
					Woh- nen	Gewer- be, In- dustrie						
(999)	(100/200)	(130)	(170)	(300)	(310)	(400)	(420)	(500)	(510 - 530)			
ha												
1	2	3	4	5	6	7	8	9	10	11	12	13
1	003000	Rostock, Hansestadt	18 126	3 496	1 281	801	368	-	1 685	1 582	1 783	1 334
2	004000	Schwerin, Landeshauptstadt	13 052	2 095	747	386	125	12	862	826	910	731
3	071001	Alt Schwerin	4 456	59	20	4	3	1	32	20	117	107
4	071002	Altenhagen	1 108	22	12	-	0	-	26	26	26	26
5	071003	Altenhof	1 658	39	16	2	2	-	19	18	39	33
6	071004	Altentreptow, Stadt	5 282	255	111	42	18	1	96	91	178	147
7	071005	Ankershagen	2 819	57	23	2	2	-	39	34	62	62
8	071006	Bartow	2 495	55	29	-	9	8	8	6	68	61
9	071007	Basedow	3 542	78	26	12	48	46	17	16	100	96
10	071008	Beggerow	2 969	58	26	0	4	4	6	4	49	49
11	071009	Beseritz	1 110	15	8	-	9	1	10	9	12	12
12	071010	Blankenhof	1 822	46	26	0	5	-	19	18	59	43
13	071011	Blankensee	5 611	146	65	7	17	11	66	62	147	119
14	071012	Blumenholz	4 131	81	26	21	9	8	10	9	113	103
15	071013	Bollewick	2 669	67	30	6	8	4	29	28	53	50
16	071014	Borrentin	4 803	96	46	2	14	9	31	28	94	85
17	071015	Bredenfelde	858	18	11	0	2	2	7	6	18	18
18	071016	Breesen	2 456	49	20	0	8	-	18	17	36	35
19	071017	Breest	941	18	10	0	4	4	2	2	64	47
20	071018	Briggow	1 421	29	17	1	4	3	4	2	29	28
21	071019	Brunn	4 768	94	48	1	3	-	60	56	117	108
22	071020	Buchholz	1 517	16	8	1	1	-	9	8	21	20
23	071021	Burg Stargard, Stadt	7 655	246	122	7	50	17	178	167	205	166
24	071022	Burow	1 734	70	27	1	11	0	70	68	51	51
25	071023	Bütow	2 633	60	21	6	18	11	20	18	62	54
26	071025	Carpin	6 363	75	30	16	5	1	19	19	153	124
27	071026	Cölpin	2 124	44	24	1	0	-	41	40	45	43
28	071027	Dargun, Stadt	11 696	288	112	39	27	17	74	66	220	210
29	071028	Datzetal	4 107	90	43	4	28	20	57	56	82	74
30	071029	Demmin, Hansestadt	8 162	545	224	84	99	32	100	81	280	231
31	071030	Duckow	1 422	25	11	1	2	1	4	4	25	25
32	071032	Faulenrost	3 375	66	34	4	3	2	8	8	58	58
33	071033	Feldberger Seenlandschaft	19 959	421	135	127	25	15	86	71	356	342
34	071034	Fincken	3 486	69	27	1	1	1	42	40	76	66
35	071035	Friedland, Stadt	13 264	375	146	35	192	50	235	222	349	317
36	071036	Fünfseen	5 182	106	47	5	2	2	51	47	134	133
37	071037	Galenbeck	9 356	154	62	-	16	13	83	82	178	172
38	071038	Genzkow	908	12	8	-	1	1	9	9	18	18
39	071039	Gielow	2 347	75	28	13	10	9	15	14	65	60
40	071041	Gnevkow	1 713	35	21	2	0	-	10	9	37	30
41	071042	Godendorf	1 381	23	7	8	2	1	13	13	41	31
42	071043	Göhren-Lebbin	3 275	90	29	1	1	0	57	43	62	61
43	071044	Golchen	2 349	104	15	-	-	-	19	19	43	42
44	071045	Gotthun	1 000	37	12	1	0	-	12	12	17	17
45	071046	Grabow-Below	1 355	18	7	1	-	-	17	17	40	40
46	071047	Grabowhöfe	4 312	95	49	8	12	4	75	69	206	102
47	071048	Grammentin	1 721	16	13	-	-	-	4	3	33	33
48	071049	Grapzow	1 493	52	19	-	-	-	6	5	39	39
49	071050	Grischow	1 122	26	18	2	7	-	8	7	46	43
50	071053	Groß Kelle	668	16	2	0	0	-	4	3	7	7

Kapitel 2			Gemeindeergebnisse								
Tabelle 2.1			[1.1] Bodenfläche am 31.12.2015 nach Art der tatsächlichen Nutzung und regionaler Gliederung								
Lfd. Nr.	Schl.-Nr.	Kreisfreie Stadt Landkreis Land	Davon							Siedlungs- und Verkehrsfläche 1)	
			Landwirtschaftsfläche			Waldfläche	Wasserfläche	Flächen anderer Nutzung			
			zu- sammen	darunter				zu- sammen	darunter		
				Moor	Heide	Friedhof	Unland				
(600)	(650)	(660)	(700)	(800)	(900)	(940)	(950)	ha			
1	2	3	14	15	16	17	18	19	20	21	22
1	003000	Rostock, Hansestadt	3 492	14	2	4 945	1 738	618	81	525	7 415
2	004000	Schwerin, Landeshauptstadt	2 294	5	-	2 495	3 749	523	57	425	4 038
3	071001	Alt Schwerin	1 055	-	-	1 170	1 956	64	1	63	211
4	071002	Altenhagen	942	-	-	58	24	9	0	9	75
5	071003	Altenhof	1 121	-	-	424	7	7	0	6	100
6	071004	Altentreptow, Stadt	4 282	-	-	311	132	10	7	2	553
7	071005	Ankershagen	1 575	-	-	926	136	21	1	20	162
8	071006	Bartow	2 211	-	-	114	18	11	2	8	134
9	071007	Basedow	1 746	-	-	1 405	96	52	1	50	199
10	071008	Beggerow	2 467	-	-	316	45	24	1	23	114
11	071009	Beseritz	860	-	-	174	28	2	0	1	46
12	071010	Blankenhof	1 357	-	-	205	123	8	0	8	129
13	071011	Blankensee	3 655	3	1	960	581	40	1	38	366
14	071012	Blumenholz	1 616	-	-	2 057	152	94	1	93	205
15	071013	Bollewick	2 201	-	-	249	35	26	1	25	154
16	071014	Borrentin	4 299	-	-	189	65	15	1	14	227
17	071015	Bredenfelde	710	-	-	89	12	2	1	1	44
18	071016	Breesen	1 941	-	-	377	27	1	1	1	112
19	071017	Breest	802	-	-	24	24	4	0	4	84
20	071018	Briggow	1 303	-	-	25	12	16	1	15	63
21	071019	Brunn	3 633	-	-	752	93	17	1	15	275
22	071020	Buchholz	829	-	-	552	85	4	1	3	48
23	071021	Burg Stargard, Stadt	4 862	-	-	1 799	238	77	4	69	666
24	071022	Burow	1 353	-	-	132	26	20	1	18	203
25	071023	Bütow	2 181	-	-	186	96	9	1	8	151
26	071025	Carpin	1 788	-	-	3 879	370	74	2	73	253
27	071026	Cölpin	1 472	-	-	452	37	31	0	19	131
28	071027	Dargun, Stadt	7 611	-	-	2 149	1 276	52	6	45	599
29	071028	Datzetal	3 236	-	-	506	63	46	1	45	237
30	071029	Demmin, Hansestadt	4 654	-	-	1 541	881	62	5	56	996
31	071030	Duckow	1 114	-	-	204	25	23	0	22	55
32	071032	Faulenrost	2 648	-	-	493	89	12	2	9	134
33	071033	Feldberger Seenlandschaft	9 565	4	1	7 315	2 012	179	11	167	884
34	071034	Fincken	2 726	-	-	507	53	12	2	9	189
35	071035	Friedland, Stadt	9 700	2	-	1 932	296	187	9	177	1 110
36	071036	Fünfseen	2 865	0	-	1 796	209	19	1	18	293
37	071037	Galenbeck	5 732	-	-	2 169	905	119	2	116	420
38	071038	Genzkow	734	-	-	101	18	15	0	15	39
39	071039	Gielow	1 604	-	-	524	38	17	1	15	157
40	071041	Gnevkow	1 551	-	-	39	25	14	1	13	84
41	071042	Godendorf	280	-	-	885	132	4	0	4	78
42	071043	Göhren-Lebbin	1 673	-	-	892	483	17	1	16	210
43	071044	Golchen	650	-	-	1 501	28	4	1	2	167
44	071045	Gotthun	664	-	-	109	147	14	-	14	66
45	071046	Grabow-Below	947	-	-	320	10	4	1	4	75
46	071047	Grabowhöfe	3 144	5	-	650	109	21	1	19	385
47	071048	Grammentin	666	-	-	963	8	30	1	9	53
48	071049	Grapzow	1 277	-	-	99	17	1	1	1	98
49	071050	Grischow	962	-	-	9	29	35	-	35	86
50	071053	Groß Kelle	552	-	-	55	28	5	-	5	27

Kapitel 2			Gemeindeergebnisse									
Tabelle 2.1			[1.1] Bodenfläche am 31.12.2015 nach Art der tatsächlichen Nutzung und regionaler Gliederung									
Lfd. Nr.	Schl.-Nr.	Kreisfreie Stadt Landkreis Land	Bodenfläche insgesamt	Davon								
				Gebäude- und Freifläche			Betriebsfläche		Erholungsfläche		Verkehrsfläche	
				zu- sam- men	darunter		zu- sam- men	darunter Abbau- land	zu- sam- men	darunter Grün- anlage	zu- sam- men	darunter StraÙe, Weg, Platz
					Woh- nen	Gewer- be, In- dustrie						
(999)	(100/200)	(130)	(170)	(300)	(310)	(400)	(420)	(500)	(510 - 530)			
ha												
1	2	3	4	5	6	7	8	9	10	11	12	13
51	071054	GroÙ Miltzow	4 868	105	41	9	5	2	43	42	145	137
52	071055	GroÙ Nemerow	2 101	93	34	5	5	0	48	25	60	60
53	071056	GroÙ Plasten	1 746	59	28	8	2	1	22	21	49	38
54	071057	GroÙ Teetzleben	2 167	67	31	1	16	16	6	4	55	49
55	071058	Grünow	2 318	35	12	5	0	0	3	3	50	48
56	071059	Gültz	2 370	45	23	0	2	-	37	35	63	46
57	071060	Gülzow	1 201	19	12	-	8	8	4	3	18	18
58	071063	Hohen Wangelin	4 384	132	18	44	6	2	27	21	146	146
59	071064	Hohenbollentin	638	14	9	0	-	-	4	4	12	11
60	071065	Hohenmocker	2 685	65	29	6	4	2	12	10	64	50
61	071066	Hohenzieritz	2 018	41	22	3	1	1	17	17	45	45
62	071067	Holldorf	1 569	43	28	1	2	-	18	15	30	30
63	071068	Ivenack	3 961	67	23	3	2	0	37	36	93	77
64	071069	Jabel	7 974	76	20	13	66	12	32	26	217	199
65	071070	Jürgenstorf	2 236	75	29	1	6	3	22	19	50	46
66	071071	Kargow	6 908	60	26	4	3	3	33	30	122	99
67	071072	Kentzlin	1 176	20	7	2	1	1	4	3	21	21
68	071073	Kieve	1 543	15	9	-	1	0	7	6	24	23
69	071074	Kittendorf	2 113	41	15	2	1	0	8	8	45	45
70	071075	Klein Vielen	4 538	62	28	16	2	1	7	7	111	86
71	071076	Kletzin	2 728	79	30	7	14	13	10	8	53	52
72	071077	Klink	2 542	79	31	2	1	0	17	15	40	40
73	071078	Klocksın	2 390	36	20	3	61	61	22	22	60	50
74	071079	Knorrendorf	2 851	55	27	4	2	1	15	14	52	41
75	071080	Kratzeburg	5 466	47	17	10	2	2	14	10	131	96
76	071081	Kriesow	2 009	35	18	2	2	-	5	4	38	38
77	071083	Kubblank	1 349	30	10	1	2	-	11	11	44	44
78	071084	Kummerow	5 531	46	16	1	1	-	44	42	57	50
79	071087	Lärz	4 311	95	31	0	2	1	19	17	251	101
80	071088	Leizen	2 775	56	25	13	12	6	19	19	87	81
81	071089	Lindenberg	1 303	28	17	1	2	2	4	2	22	22
82	071090	Lindetal	5 633	118	44	2	11	6	48	43	82	82
83	071091	Ludorf	4 837	40	15	6	0	-	21	16	31	31
84	071092	Malchin, Stadt	9 448	374	120	102	18	7	117	108	295	231
85	071093	Malchow, Stadt	4 461	264	94	58	28	2	100	90	183	160
86	071095	Massow	1 743	20	12	0	0	-	16	15	32	32
87	071096	Meesiger	899	32	16	1	2	1	17	14	18	18
88	071097	Melz	1 794	33	19	3	1	-	15	15	31	31
89	071099	Mirow, Stadt	15 642	322	114	46	34	10	69	56	345	323
90	071100	Möllenbeck	3 621	89	18	11	5	0	11	9	72	72
91	071101	Möllenhagen	4 979	166	57	47	86	67	59	56	113	100
92	071102	Mölln	2 969	56	22	1	2	-	16	14	56	47
93	071103	Moltzow	4 656	92	38	3	3	2	68	62	95	84
94	071104	Neddemin	1 254	32	14	5	20	19	14	14	36	27
95	071105	Neetzka	1 352	22	13	-	1	-	12	9	39	23
96	071107	Neubrandenburg, Stadt	8 566	1 327	467	234	235	111	801	724	556	443
97	071108	Neuenkirchen	2 308	55	36	2	14	3	31	29	80	71
98	071109	Neukalen, Stadt	4 682	100	42	12	50	45	42	37	128	111
99	071110	Neustrelitz, Stadt	13 814	782	173	290	48	21	136	115	545	423
100	071111	Neverin	1 329	50	30	7	10	1	21	19	68	46
101	071112	Nossendorf	3 513	61	33	1	0	-	36	34	67	66

Kapitel 2			Gemeindeergebnisse								
Tabelle 2.1			[1.1] Bodenfläche am 31.12.2015 nach Art der tatsächlichen Nutzung und regionaler Gliederung								
Lfd. Nr.	Schl.-Nr.	Kreisfreie Stadt Landkreis Land	Davon							Siedlungs- und Verkehrsfläche 1)	
			Landwirtschaftsfläche			Waldfläche	Wasserfläche	Flächen anderer Nutzung			
			zu-sammen	darunter				zu-sammen	darunter		
				Moor	Heide	Friedhof	Unland				
(600)	(650)	(660)	(700)	(800)	(900)	(940)	(950)	ha			
1	2	3	14	15	16	17	18	19	20	21	22
51	071054	Groß Miltzow	4 088	-	-	310	78	95	1	91	297
52	071055	Groß Nemerow	1 476	-	-	325	65	30	1	28	207
53	071056	Groß Plasten	1 258	-	-	300	40	16	1	15	132
54	071057	Groß Teetzleben	1 734	0	-	210	57	22	1	22	129
55	071058	Grünow	1 170	-	1	975	69	17	1	16	89
56	071059	Gültz	1 851	-	-	324	39	9	0	8	148
57	071060	Gülzow	922	-	-	213	12	4	1	3	42
58	071063	Hohen Wangelin	1 560	-	-	2 131	302	79	1	78	310
59	071064	Hohenbollentin	566	-	-	29	10	3	0	3	30
60	071065	Hohenmocker	2 219	-	-	269	43	10	1	9	144
61	071066	Hohenzieritz	1 320	-	-	498	63	33	2	31	105
62	071067	Holldorf	1 262	-	-	191	17	6	1	5	94
63	071068	Ivenack	2 935	-	-	667	132	27	2	25	201
64	071069	Jabel	2 567	-	-	2 551	2 365	100	1	99	380
65	071070	Jürgenstorf	1 778	-	-	247	37	22	1	21	151
66	071071	Kargow	1 633	2	-	3 948	811	298	0	24	215
67	071072	Kentzlin	580	-	-	401	11	137	0	6	46
68	071073	Kieve	800	-	-	528	137	31	-	31	47
69	071074	Kittendorf	1 622	-	-	347	27	22	1	20	95
70	071075	Klein Vielen	2 241	-	-	1 852	237	26	1	25	183
71	071076	Kletzin	2 243	-	-	123	164	42	1	41	143
72	071077	Klink	868	-	-	440	1 083	13	0	12	138
73	071078	Klocksın	1 523	-	-	481	176	31	1	31	119
74	071079	Knorrendorf	2 266	-	-	319	139	2	1	1	126
75	071080	Kratzeburg	1 368	-	24	2 943	552	409	2	407	195
76	071081	Kriesow	1 625	-	-	247	55	3	1	1	81
77	071083	Kubblank	1 215	1	-	30	10	8	-	7	86
78	071084	Kummerow	1 885	-	-	524	2 962	12	0	12	149
79	071087	Lärz	2 017	-	-	1 162	663	103	2	101	368
80	071088	Leizen	1 816	-	-	689	84	11	1	10	169
81	071089	Lindenberg	1 163	-	-	35	32	18	1	17	54
82	071090	Lindetal	4 686	-	-	538	113	37	2	35	254
83	071091	Ludorf	1 373	-	-	216	3 139	18	1	18	92
84	071092	Malchin, Stadt	5 551	2	-	1 883	1 014	197	7	188	803
85	071093	Malchow, Stadt	1 394	-	-	1 706	749	38	10	27	583
86	071095	Massow	859	-	-	677	136	3	1	1	69
87	071096	Meesiger	800	-	-	11	6	13	-	13	68
88	071097	Melz	1 369	-	-	291	47	6	0	6	81
89	071099	Mirow, Stadt	5 372	-	1	7 496	1 914	91	8	83	768
90	071100	Möllenbeck	2 743	-	-	560	131	10	1	8	178
91	071101	Möllenhagen	3 905	-	-	511	87	53	4	49	361
92	071102	Mölln	2 410	-	-	304	116	10	1	9	131
93	071103	Moltzow	3 521	-	-	688	147	43	1	42	257
94	071104	Neddemin	980	-	-	110	38	24	0	23	82
95	071105	Neetzka	949	-	-	237	57	35	-	35	73
96	071107	Neubrandenburg, Stadt	1 923	-	0	933	2 357	433	33	271	2 841
97	071108	Neuenkirchen	1 669	-	-	378	57	24	0	22	177
98	071109	Neukalen, Stadt	3 115	10	-	794	380	72	3	68	280
99	071110	Neustrelitz, Stadt	2 838	1	0	7 616	1 531	319	16	302	1 505
100	071111	Neverin	930	-	-	180	56	14	1	14	148
101	071112	Nossendorf	2 713	-	-	487	97	52	1	51	165

Kapitel 2			Gemeindeergebnisse									
Tabelle 2.1			[1.1] Bodenfläche am 31.12.2015 nach Art der tatsächlichen Nutzung und regionaler Gliederung									
Lfd. Nr.	Schl.-Nr.	Kreisfreie Stadt Landkreis Land	Bodenfläche insgesamt	Davon								
				Gebäude- und Freifläche			Betriebsfläche		Erholungsfläche		Verkehrsfläche	
				zu- sam- men	darunter		zu- sam- men	darunter Abbau- land	zu- sam- men	darunter Grün- anlage	zu- sam- men	darunter StraÙe, Weg, Platz
					Woh- nen	Gewer- be, In- dustrie						
(999)	(100/200)	(130)	(170)	(300)	(310)	(400)	(420)	(500)	(510 - 530)			
ha												
1	2	3	4	5	6	7	8	9	10	11	12	13
102	071113	Nossentiner Hütte	4 011	52	25	5	1	-	15	13	138	134
103	071114	Penkow	927	18	12	1	2	0	14	13	21	20
104	071115	Penzlin, Stadt	11 557	270	117	11	13	4	220	215	247	234
105	071116	Petersdorf	779	16	5	0	3	3	3	2	13	13
106	071117	Pragsdorf	1 432	38	15	1	0	0	20	20	32	31
107	071118	Priborn	1 533	39	10	2	2	-	12	12	24	24
108	071119	Priepert	2 256	19	9	2	2	2	10	5	27	25
109	071120	Pripsleben	1 003	28	11	-	1	1	4	4	19	19
110	071122	Rechlin	7 729	240	74	31	17	10	75	49	225	169
111	071123	Ritzerow	2 176	36	15	1	2	1	4	4	49	49
112	071124	Röbel/Müritz, Stadt	3 017	181	58	40	28	-	68	63	97	92
113	071125	Röckwitz	1 475	30	13	1	8	7	5	5	21	21
114	071127	Rosenow	3 114	125	37	4	25	2	24	21	66	60
115	071128	Sarow	3 361	86	41	0	12	12	7	6	58	57
116	071130	Schönbeck	2 433	49	18	3	4	4	10	9	46	44
117	071131	Schönfeld	1 603	34	20	2	7	4	10	7	31	31
118	071132	Schönhausen	1 874	35	7	3	1	1	8	6	47	45
119	071133	Schwarz	2 630	51	20	1	8	7	36	26	55	48
120	071135	Siedenbollentin	1 882	38	17	1	0	0	22	21	45	45
121	071136	Siedenbrünzow	2 755	61	17	7	27	18	25	24	67	55
122	071137	Sietow	1 911	35	16	2	3	-	36	34	39	25
123	071138	Silz	1 068	45	13	2	1	-	23	15	33	26
124	071139	Sommersdorf	874	25	11	0	2	-	19	17	23	22
125	071140	Sponholz	2 696	68	30	8	25	14	53	52	79	56
126	071141	Staven	1 468	52	17	3	0	-	20	20	46	41
127	071142	Stavenhagen, Reuterstadt, St.	4 084	304	92	66	55	9	66	56	153	117
128	071143	Stuer	2 153	40	16	4	2	2	29	25	60	48
129	071144	Torgelow am See	1 428	30	16	1	0	0	12	11	26	26
130	071145	Trollenhagen	1 780	80	30	12	10	0	43	42	311	40
131	071146	Tützpatz	2 160	53	18	3	15	14	15	14	39	38
132	071147	Userin	4 584	65	20	13	3	2	38	9	79	72
133	071148	Utzedel	2 587	52	25	0	20	18	16	15	67	52
134	071149	Varchentin	1 731	32	22	0	2	2	15	15	29	29
135	071150	Verchen	1 168	34	16	0	3	3	9	7	28	28
136	071152	Vipperow	2 024	39	19	2	5	3	24	22	40	38
137	071153	Voigtsdorf	762	13	4	1	5	5	3	3	27	27
138	071154	Vollrathruhe	3 124	47	23	3	18	17	44	44	90	63
139	071155	Walow	1 995	40	18	4	10	-	30	26	45	45
140	071156	Waren (Müritz), Stadt	15 839	720	256	117	51	9	213	183	330	280
141	071157	Warrenzin	2 905	48	21	1	9	2	13	13	65	65
142	071158	Werder	3 000	58	27	2	2	-	12	10	138	97
143	071159	Wesenberg, Stadt	8 944	244	66	40	51	2	62	46	209	195
144	071160	Wildberg	2 237	53	28	0	0	-	9	8	46	46
145	071161	Woggersin	644	20	16	1	14	12	9	9	14	14
146	071162	Wokuhl-Dabelow	4 615	64	19	16	1	-	6	5	77	77
147	071163	Wolde	2 251	62	30	7	7	6	16	14	37	37
148	071164	Woldegk, Stadt	15 625	376	105	66	45	36	47	45	370	339
149	071165	Wredenhagen	2 827	36	18	1	2	-	20	19	74	74
150	071166	Wulkenzin	2 159	73	36	1	1	-	26	23	69	67
151	071167	Wustrow	4 293	94	33	18	2	0	60	33	72	72
152	071168	Zepkow	1 258	23	10	2	-	-	10	9	30	30

Kapitel 2			Gemeindeergebnisse								
Tabelle 2.1			[1.1] Bodenfläche am 31.12.2015 nach Art der tatsächlichen Nutzung und regionaler Gliederung								
Lfd. Nr.	Schl.-Nr.	Kreisfreie Stadt Landkreis Land	Davon							Siedlungs- und Verkehrsfläche 1)	
			Landwirtschaftsfläche			Waldfläche	Wasserfläche	Flächen anderer Nutzung			
			zu- sammen	darunter				zu- sammen	darunter		
				Moor	Heide	Friedhof	Unland				
(600)	(650)	(660)	(700)	(800)	(900)	(940)	(950)	ha			
1	2	3	14	15	16	17	18	19	20	21	22
102	071113	Nossentiner Hütte	786	-	-	2 972	30	16	1	15	207
103	071114	Penkow	834	-	-	27	10	1	-	1	55
104	071115	Penzlin, Stadt	8 616	3	-	1 614	480	97	3	93	750
105	071116	Petersdorf	720	-	-	9	13	3	0	2	32
106	071117	Pragsdorf	977	-	-	299	46	19	1	18	91
107	071118	Priborn	561	-	-	586	306	4	-	4	76
108	071119	Priepert	457	-	-	1 088	652	1	1	0	58
109	071120	Pripsleben	850	-	-	89	10	0	0	-	52
110	071122	Rechlin	2 192	-	-	3 745	1 025	209	1	207	548
111	071123	Ritzerow	1 389	2	-	662	24	11	1	10	90
112	071124	Röbel/Müritz, Stadt	2 157	-	-	429	34	23	5	17	379
113	071125	Röckwitz	1 241	-	-	133	36	1	1	-	58
114	071127	Rosenow	2 420	-	-	362	87	3	1	0	241
115	071128	Sarow	2 973	-	-	136	70	20	1	19	152
116	071130	Schönbeck	1 740	3	-	548	25	11	1	10	106
117	071131	Schönfeld	1 353	-	-	109	41	17	1	16	79
118	071132	Schönhausen	1 324	-	-	402	50	7	1	6	90
119	071133	Schwarz	1 379	-	-	842	254	6	1	5	143
120	071135	Siedenbollentin	1 045	6	-	663	54	16	1	14	106
121	071136	Siedenbrünzow	2 044	0	-	450	56	24	1	23	164
122	071137	Sietow	1 262	-	-	203	325	6	0	5	114
123	071138	Silz	697	-	-	178	84	6	1	5	103
124	071139	Sommersdorf	710	-	-	55	14	26	0	25	70
125	071140	Sponholz	1 815	-	-	572	45	39	1	37	213
126	071141	Staven	1 083	-	-	220	32	15	0	14	119
127	071142	Stavenhagen, Reuterstadt, St.	2 879	-	-	427	61	138	4	62	573
128	071143	Stuer	1 176	-	-	758	77	11	1	10	130
129	071144	Torgelow am See	717	-	-	258	384	2	-	2	68
130	071145	Trollenhagen	971	-	-	293	40	33	0	32	444
131	071146	Tützpatz	1 780	-	-	215	41	3	1	2	108
132	071147	Userin	1 262	-	-	1 557	1 551	29	1	28	184
133	071148	Utzedel	1 957	-	-	406	54	16	1	15	137
134	071149	Varchentin	1 071	-	-	278	300	3	-	3	77
135	071150	Verchen	964	-	-	53	36	41	1	40	73
136	071152	Vipperow	1 343	-	-	185	379	9	1	7	105
137	071153	Voigtsdorf	673	-	-	2	13	26	1	24	44
138	071154	Vollrathsruehe	1 888	-	-	968	43	27	1	26	182
139	071155	Walow	1 359	-	-	368	107	35	-	35	125
140	071156	Waren (Müritz), Stadt	3 326	0	-	3 282	7 615	302	10	290	1 315
141	071157	Warrenzin	1 761	-	-	692	312	5	1	4	134
142	071158	Werder	2 429	-	-	256	44	62	1	61	210
143	071159	Wesenberg, Stadt	3 371	-	-	4 102	869	35	6	29	571
144	071160	Wildberg	1 794	-	-	311	22	1	1	0	110
145	071161	Woggersin	530	-	-	14	26	17	-	17	44
146	071162	Wokuhl-Dabelow	1 243	-	-	2 693	500	31	1	29	149
147	071163	Wolde	1 998	-	-	86	39	6	1	5	116
148	071164	Woldegk, Stadt	11 504	-	-	2 793	384	108	8	100	809
149	071165	Wredenhagen	1 214	-	-	1 260	190	31	1	29	132
150	071166	Wulkenzin	1 022	-	-	909	28	30	1	29	171
151	071167	Wustrow	1 141	-	-	1 531	1 342	51	1	50	228
152	071168	Zepkow	965	-	-	190	35	5	1	5	64

Kapitel 2			Gemeindeergebnisse									
Tabelle 2.1			[1.1] Bodenfläche am 31.12.2015 nach Art der tatsächlichen Nutzung und regionaler Gliederung									
Lfd. Nr.	Schl.-Nr.	Kreisfreie Stadt Landkreis Land	Bodenfläche insgesamt	Davon								
				Gebäude- und Freifläche			Betriebsfläche		Erholungsfläche		Verkehrsfläche	
				zu- sam- men	darunter		zu- sam- men	darun- ter	zu- sam- men	darun- ter	zu- sam- men	darunter
					Woh- nen	Gewer- be, In- dustrie						
(999)	(100/200)	(130)	(170)	(300)	(310)	(400)	(420)	(500)	(510 - 530)			
ha												
1	2	3	4	5	6	7	8	9	10	11	12	13
153	071169	Zettemin	1 879	27	9	4	1	1	7	6	37	37
154	071170	Zirzow	931	26	13	2	7	7	16	15	18	16
155	071171	Zislow	1 584	31	11	1	0	0	40	10	35	35
156	071172	Peenehagen	5 457	108	58	6	8	6	55	54	96	89
157	071173	Kuckssee	1 919	32	18	0	2	-	25	24	38	38
158	071174	Schloen-Dratow	3 638	57	28	4	3	0	26	25	88	69
159	071	Mecklenburgische Seenplatte	547 018	14 942	5 684	1 996	2 032	978	5 804	5 151	13 840	11 832
160	072001	Admannshagen-Bargeshagen	1 569	103	60	12	3	-	45	40	39	36
161	072002	Alt Bukow	1 513	36	17	5	1	-	14	12	36	32
162	072003	Alt Sührkow	2 543	33	13	0	1	1	74	40	49	37
163	072004	Altkalen	4 566	73	37	3	1	-	46	43	87	82
164	072005	Am Salzhaff	1 545	53	16	8	0	-	24	13	32	32
165	072006	Bad Doberan, Stadt	3 276	299	153	17	20	1	176	139	185	154
166	072007	Bartenshagen-Parkentin	1 521	75	33	2	33	-	32	29	41	35
167	072008	Bastorf	2 439	80	39	5	4	2	52	49	71	55
168	072009	Baumgarten	3 880	73	40	4	49	48	46	43	73	73
169	072010	Behren-Lübchin	6 910	100	46	2	8	-	84	82	119	117
170	072011	Benitz	972	23	12	0	0	-	16	15	20	14
171	072012	Bentwisch	1 474	144	54	16	12	-	48	48	107	74
172	072013	Bernitt	7 343	151	70	8	9	3	88	84	144	144
173	072014	Biendorf	4 088	133	53	15	10	1	77	74	87	71
174	072015	Blankenhagen	2 524	82	28	35	3	2	10	10	60	55
175	072016	Boddin	2 362	39	14	5	4	2	21	19	40	31
176	072017	Börgerende-Rethwisch	1 500	88	49	1	0	-	35	27	32	32
177	072018	Bröbberow	1 439	30	18	1	9	-	17	17	33	33
178	072019	Broderstorf	3 418	202	104	21	14	5	54	50	96	77
179	072020	Bützow, Stadt	3 974	292	101	79	15	1	117	109	185	129
180	072021	Cammin	3 217	64	22	2	6	3	27	25	111	108
181	072022	Carinerland	3 785	80	42	4	5	2	45	43	57	52
182	072023	Dahmen	3 636	71	21	4	5	4	31	27	72	70
183	072024	Dalkendorf	1 530	30	10	2	2	0	17	16	29	29
184	072025	Diekhof	3 323	89	38	33	95	14	37	35	79	58
185	072026	Dobbin-Linstow	6 541	97	30	2	80	80	60	56	278	272
186	072027	Dolgen am See	3 318	69	23	0	0	-	43	42	469	91
187	072028	Dreetz	1 199	26	10	0	1	-	6	6	23	21
188	072029	Dummerstorf	11 996	445	169	69	56	6	140	124	500	422
189	072030	Elmenhorst/Lichtenhagen	1 209	140	82	19	7	-	40	38	52	52
190	072031	Finkenthal	2 023	43	12	0	-	-	20	18	59	59
191	072032	Gelbensande	3 405	50	34	2	8	-	30	28	102	97
192	072033	Glasewitz	1 555	28	11	0	6	0	11	11	70	56
193	072034	Gnewitz	1 009	17	13	-	0	-	9	9	19	19
194	072035	Gnoien, Stadt	4 097	145	45	29	9	0	79	76	103	94
195	072036	Graal-Müritz	822	156	72	2	1	-	31	29	50	47
196	072037	Grammow	1 620	28	12	-	1	1	14	14	61	59
197	072038	Groß Roge	2 437	55	21	8	28	26	22	21	53	53
198	072039	Groß Schwiesow	1 265	16	10	0	1	-	22	17	42	21
199	072040	Groß Wokern	2 191	63	25	9	7	1	35	33	73	58
200	072041	Groß Wüstenfelde	2 662	74	34	2	3	2	21	20	65	58
201	072042	Gülzow-Prüzen	5 820	163	62	13	17	3	65	61	116	112

Kapitel 2			Gemeindeergebnisse								
Tabelle 2.1			[1.1] Bodenfläche am 31.12.2015 nach Art der tatsächlichen Nutzung und regionaler Gliederung								
Lfd. Nr.	Schl.-Nr.	Kreisfreie Stadt Landkreis Land	Davon							Siedlungs- und Verkehrsfläche 1)	
			Landwirtschaftsfläche			Waldfläche	Wasserfläche	Flächen anderer Nutzung			
			zu- sammen	darunter				zu- sammen	darunter		
				Moor	Heide	Friedhof	Unland				
(600)	(650)	(660)	(700)	(800)	(900)	(940)	(950)	ha			
1	2	3	14	15	16	17	18	19	20	21	22
153	071169	Zettemin	1 193	-	-	538	63	13	0	13	72
154	071170	Zirzow	816	-	-	18	10	20	0	19	60
155	071171	Zislow	453	-	-	955	63	7	0	6	106
156	071172	Peenehagen	3 785	-	-	1 259	106	39	2	38	263
157	071173	Kuckssee	1 359	10	-	188	268	7	0	7	97
158	071174	Schloen-Dratow	2 253	-	-	1 089	90	32	1	31	175
159	071	Mecklenburgische Seenplatte	316 317	53	27	134 833	52 844	6 406	269	5 462	35 909
160	072001	Admannshagen-Bargeshagen	1 336	-	-	13	18	10	-	9	191
161	072002	Alt Bukow	1 209	-	-	188	23	7	1	5	88
162	072003	Alt Sührkow	1 887	-	7	413	76	9	1	8	157
163	072004	Altkalen	3 507	-	-	697	122	33	2	32	208
164	072005	Am Salzhaff	1 283	-	-	103	28	22	-	22	109
165	072006	Bad Doberan, Stadt	1 556	-	-	915	53	72	7	63	686
166	072007	Bartenshagen-Parkentin	995	-	-	310	25	10	-	10	181
167	072008	Bastorf	1 954	-	-	162	83	32	-	31	205
168	072009	Baumgarten	2 637	-	-	873	53	76	2	74	194
169	072010	Behren-Lübchin	5 390	81	-	998	147	63	2	61	313
170	072011	Benitz	771	1	-	31	56	55	-	55	58
171	072012	Bentwisch	1 083	-	-	42	10	28	2	25	313
172	072013	Bernitt	4 858	-	5	1 759	186	147	2	145	391
173	072014	Biendorf	3 043	-	1	663	49	26	1	25	307
174	072015	Blankenhagen	1 440	6	-	892	16	22	1	20	155
175	072016	Boddin	1 978	1	-	226	34	20	-	20	102
176	072017	Börgerende-Rethwisch	1 055	-	-	6	153	131	-	130	155
177	072018	Bröbberow	1 233	-	-	11	60	44	-	44	90
178	072019	Broderstorf	2 539	-	-	397	97	20	1	17	362
179	072020	Bützow, Stadt	2 138	-	-	890	270	66	6	60	615
180	072021	Cammin	2 050	2	-	843	58	58	0	57	205
181	072022	Carinerland	3 053	2	-	427	74	44	1	43	185
182	072023	Dahmen	2 343	10	-	451	621	43	1	42	174
183	072024	Dalkendorf	1 184	-	-	247	15	7	3	4	80
184	072025	Diekhof	2 468	4	-	438	49	68	1	68	286
185	072026	Dobbin-Linstow	2 415	1	-	3 156	394	61	2	59	437
186	072027	Dolgen am See	2 153	4	-	404	143	38	-	34	580
187	072028	Dreetz	912	-	-	105	97	29	-	29	57
188	072029	Dummerstorf	9 022	104	2	1 377	263	192	4	166	1 141
189	072030	Elmenhorst/Lichtenhagen	835	-	-	115	7	13	1	12	240
190	072031	Finkenthal	1 189	-	-	682	20	10	0	9	122
191	072032	Gelbensande	722	-	-	2 458	23	12	1	11	191
192	072033	Glasewitz	1 002	-	-	386	46	7	-	7	114
193	072034	Gnewitz	671	-	-	248	19	25	-	25	45
194	072035	Gnoien, Stadt	2 979	1	-	565	59	158	6	40	341
195	072036	Graal-Müritz	187	-	-	331	19	48	-	48	238
196	072037	Grammow	1 165	-	-	278	40	33	-	31	103
197	072038	Groß Roge	1 938	-	-	243	86	12	1	11	133
198	072039	Groß Schwiesow	955	-	-	143	49	38	-	38	80
199	072040	Groß Wokern	1 502	-	-	463	27	21	1	20	178
200	072041	Groß Wüstenfelde	2 057	0	-	391	40	11	0	11	161
201	072042	Gülzow-Prüzen	4 081	10	-	628	628	121	1	119	360

Kapitel 2			Gemeindeergebnisse									
Tabelle 2.1			[1.1] Bodenfläche am 31.12.2015 nach Art der tatsächlichen Nutzung und regionaler Gliederung									
Lfd. Nr.	Schl.-Nr.	Kreisfreie Stadt Landkreis Land	Bodenfläche insgesamt	Davon								
				Gebäude- und Freifläche			Betriebsfläche		Erholungsfläche		Verkehrsfläche	
				zu- sam- men	darunter		zu- sam- men	darunter Abbau- land	zu- sam- men	darunter Grün- anlage	zu- sam- men	darunter StraÙe, Weg, Platz
					Woh- nen	Gewer- be, In- dustrie						
(999)	(100/200)	(130)	(170)	(300)	(310)	(400)	(420)	(500)	(510 - 530)			
ha												
1	2	3	4	5	6	7	8	9	10	11	12	13
202	072043	Güstrow, Stadt	7 085	798	265	194	125	2	335	303	450	314
203	072044	Gutow	2 344	60	34	4	1	-	30	29	58	58
204	072045	Hohen Demzin	2 411	36	17	2	0	-	24	24	57	52
205	072046	Hohen Sprenz	2 252	42	21	0	1	-	25	24	103	54
206	072047	Hohenfelde	945	41	23	6	0	-	17	16	28	26
207	072048	Hoppenrade	2 878	50	23	1	1	-	43	40	79	68
208	072049	Jördenstorf	2 766	75	32	6	2	-	32	29	52	48
209	072050	Jürgenshagen	4 225	106	51	1	11	9	45	43	122	119
210	072051	Kassow	1 436	35	16	3	2	2	16	16	52	31
211	072052	Kirch Mulsow	1 451	25	15	0	2	1	15	13	29	23
212	072053	Klein Belitz	3 900	84	48	8	1	0	37	33	61	57
213	072054	Klein Kussewitz	1 445	47	27	1	0	-	17	17	29	21
214	072055	Klein Upahl	791	16	12	0	-	-	6	6	21	19
215	072056	Krakow am See, Stadt	8 717	185	78	16	51	42	124	111	230	181
216	072057	Kritzmow	1 482	136	67	36	5	2	46	42	85	69
217	072058	Kröpelin, Stadt	6 734	218	115	14	38	19	110	100	187	161
218	072059	Kuchelmiß	3 745	75	32	2	7	5	62	42	127	125
219	072060	Kühlungsborn, Stadt	1 618	263	149	11	8	0	87	69	110	99
220	072061	Kuhs	1 373	41	11	1	0	-	12	12	39	38
221	072062	Laage, Stadt	8 154	361	124	120	21	7	157	149	762	229
222	072063	Lalendorf	13 929	335	147	22	158	107	191	181	447	345
223	072064	Lambrechtshagen	1 352	111	55	2	4	-	45	41	49	43
224	072066	Leikendorf	2 983	50	20	2	1	0	31	30	54	51
225	072067	Lohmen	3 477	81	31	1	0	-	42	31	67	66
226	072068	Lühburg	1 731	38	13	1	0	-	16	16	38	37
227	072069	Lüssow	1 668	54	28	6	1	-	40	31	58	40
228	072071	Mistorf	2 425	53	27	-	2	-	23	21	70	54
229	072072	Mönchhagen	1 058	53	36	4	2	-	20	18	39	32
230	072073	Mühl Rosin	2 429	46	34	1	0	0	31	26	83	77
231	072074	Neubukow, Stadt	2 500	120	62	8	8	-	62	58	87	71
232	072075	Nienhagen	586	62	44	0	1	-	22	22	24	23
233	072076	Nustrow	694	13	3	2	1	1	1	1	17	13
234	072077	Papendorf	2 263	108	54	7	0	-	46	45	90	65
235	072078	Penzin	608	12	7	1	1	-	8	8	13	13
236	072079	Plaaz	3 436	68	28	5	25	20	23	20	127	86
237	072080	Pölchow	1 257	47	31	3	1	-	18	16	58	47
238	072081	Poppendorf	1 403	161	24	99	6	-	13	13	34	21
239	072082	Prebberede	4 285	85	55	1	3	-	51	50	83	83
240	072083	Reddelich	913	51	26	8	1	-	23	22	32	27
241	072084	Reimershagen	3 225	57	27	0	0	-	27	26	69	67
242	072085	Rerik, Stadt	3 346	1 092	64	685	2	-	46	37	72	69
243	072086	Retschow	1 887	56	32	1	3	-	25	22	50	50
244	072087	Roggentin	959	154	57	17	0	-	68	58	50	44
245	072088	Rövershagen	2 055	127	59	1	21	-	61	58	157	72
246	072089	Rühn	1 441	48	34	1	0	-	20	19	29	29
247	072090	Rukieten	1 232	15	6	-	4	-	19	19	32	23
248	072091	Sanitz	8 237	247	124	15	15	6	134	122	249	225
249	072092	Sarmstorf	1 096	30	17	1	0	-	14	14	23	23
250	072093	Satow	11 966	337	163	23	29	15	187	177	314	277
251	072094	Schorssow	3 090	49	18	2	4	3	22	21	55	55
252	072095	Schwaan, Stadt	3 829	195	85	17	9	1	103	94	116	99

Kapitel 2			Gemeindeergebnisse								
Tabelle 2.1			[1.1] Bodenfläche am 31.12.2015 nach Art der tatsächlichen Nutzung und regionaler Gliederung								
Lfd. Nr.	Schl.-Nr.	Kreisfreie Stadt Landkreis Land	Davon							Siedlungs- und Verkehrsfläche 1)	
			Landwirtschaftsfläche			Waldfläche	Wasserfläche	Flächen anderer Nutzung			
			zu- sammen	darunter				zu- sammen	darunter		
				Moor	Heide	Friedhof	Unland				
(600)	(650)	(660)	(700)	(800)	(900)	(940)	(950)	ha			
1	2	3	14	15	16	17	18	19	20	21	22
202	072043	Güstrow, Stadt	2 596	-	-	1 427	798	555	13	129	1 720
203	072044	Gutow	1 899	-	-	61	116	118	1	117	150
204	072045	Hohen Demzin	1 907	1	-	276	61	49	-	49	117
205	072046	Hohen Spreng	1 412	-	-	307	325	36	-	36	171
206	072047	Hohenfelde	707	-	-	112	27	11	-	11	87
207	072048	Hoppenrade	1 969	11	2	518	170	48	0	48	173
208	072049	Jördenstorf	2 227	-	-	305	51	21	1	18	163
209	072050	Jürgenshagen	3 342	-	-	325	214	61	0	57	275
210	072051	Kassow	947	-	-	326	37	21	-	21	103
211	072052	Kirch Mulsow	1 158	-	-	129	68	25	-	25	70
212	072053	Klein Belitz	3 430	-	-	94	172	20	2	18	186
213	072054	Klein Kussewitz	1 239	-	-	90	10	12	-	12	94
214	072055	Klein Upahl	399	-	-	307	26	15	-	15	43
215	072056	Krakow am See, Stadt	3 481	24	-	2 783	1 784	79	3	75	551
216	072057	Kritzow	1 128	-	-	11	22	49	-	47	270
217	072058	Kröpelin, Stadt	4 840	2	-	1 170	109	62	0	62	534
218	072059	Kuchelmiß	2 204	18	16	998	225	47	1	45	267
219	072060	Kühlungsborn, Stadt	886	1	-	196	31	38	-	35	467
220	072061	Kuhs	1 158	1	-	4	19	99	-	99	93
221	072062	Laage, Stadt	5 560	0	-	1 046	160	86	6	72	1 300
222	072063	Lalendorf	9 043	10	-	2 422	986	348	5	343	1 029
223	072064	Lambrechtshagen	1 020	-	-	101	17	4	1	3	210
224	072066	Leikendorf	2 365	-	-	379	87	16	1	15	136
225	072067	Lohmen	2 288	-	-	608	302	89	1	88	192
226	072068	Lühburg	1 266	0	-	335	25	14	-	14	92
227	072069	Lüssow	1 327	3	-	142	36	12	1	10	154
228	072071	Mistorf	2 121	-	3	85	45	28	0	28	147
229	072072	Mönchhagen	834	-	-	94	6	11	-	10	114
230	072073	Mühl Rosin	793	-	19	1 350	98	28	0	27	160
231	072074	Neubukow, Stadt	1 650	0	-	486	45	42	3	38	281
232	072075	Nienhagen	275	-	-	171	5	26	-	26	109
233	072076	Nustrow	532	-	-	88	8	34	-	34	32
234	072077	Papendorf	1 760	48	-	141	104	14	-	12	244
235	072078	Penzin	543	-	-	12	14	5	-	5	34
236	072079	Plaaz	2 493	2	-	500	76	124	1	123	225
237	072080	Pölchow	929	3	-	146	49	11	-	9	124
238	072081	Poppendorf	966	-	-	150	12	62	-	57	214
239	072082	Prebberede	3 213	-	-	547	196	107	1	106	223
240	072083	Reddelich	735	3	0	52	11	9	-	9	107
241	072084	Reimershagen	2 083	7	-	781	161	47	1	46	155
242	072085	Rerik, Stadt	1 858	0	-	159	38	79	4	75	1 215
243	072086	Retschow	1 250	6	-	433	52	18	-	18	134
244	072087	Roggentin	599	9	-	68	10	10	-	7	272
245	072088	Rövershagen	1 258	-	-	369	18	44	0	23	367
246	072089	Rühn	580	-	-	568	180	15	1	14	98
247	072090	Rukieten	788	-	-	344	19	12	-	12	69
248	072091	Sanitz	5 014	100	44	2 131	186	261	1	117	640
249	072092	Sarmstorf	970	1	-	35	17	5	0	5	68
250	072093	Satow	9 656	9	-	1 073	267	103	1	98	853
251	072094	Schorssow	2 018	-	-	620	269	52	1	51	128
252	072095	Schwaan, Stadt	2 430	-	-	829	127	20	-	19	422

Kapitel 2			Gemeindeergebnisse									
Tabelle 2.1			[1.1] Bodenfläche am 31.12.2015 nach Art der tatsächlichen Nutzung und regionaler Gliederung									
Lfd. Nr.	Schl.-Nr.	Kreisfreie Stadt Landkreis Land	Bodenfläche insgesamt	Davon								
				Gebäude- und Freifläche			Betriebsfläche		Erholungsfläche		Verkehrsfläche	
				zu- sam- men	darunter		zu- sam- men	darunter Abbau- land	zu- sam- men	darunter Grün- anlage	zu- sam- men	darunter StraÙe, Weg, Platz
					Woh- nen	Gewer- be, In- dustrie						
(999)	(100/200)	(130)	(170)	(300)	(310)	(400)	(420)	(500)	(510 - 530)			
ha												
1	2	3	4	5	6	7	8	9	10	11	12	13
253	072096	Schwasdorf	2 433	44	23	1	0	-	29	29	36	31
254	072097	Selpin	3 304	46	20	1	6	6	31	27	110	100
255	072098	Stäbelow	1 499	80	29	18	11	4	13	13	58	54
256	072099	Steffenhagen	932	34	17	1	1	-	13	11	18	16
257	072101	Steinhagen	1 009	70	23	10	1	1	13	12	26	26
258	072102	Stubbendorf	965	12	8	-	-	-	11	11	11	11
259	072103	Sukow-Levitzow	2 023	41	15	3	0	-	21	20	38	38
260	072104	Tarnow	4 050	81	46	3	2	1	39	37	103	94
261	072105	Tessin, Stadt	2 451	122	67	9	28	1	90	60	86	71
262	072106	Teterow, Stadt	4 716	301	90	79	23	2	193	129	207	163
263	072107	Thelkow	2 585	41	22	0	3	2	23	22	78	61
264	072108	Thulendorf	1 069	30	23	2	2	-	21	21	20	18
265	072109	Thürkow	1 461	47	12	6	1	-	13	13	44	34
266	072110	Vorbeck	1 560	31	18	-	14	-	15	14	25	24
267	072111	Walkendorf	2 768	50	16	0	2	-	25	23	43	37
268	072112	Wardow	6 898	97	56	0	1	-	92	92	123	94
269	072113	Warnkenhagen	1 951	42	23	0	1	0	26	25	28	27
270	072114	Warnow	4 211	97	48	4	0	0	46	42	102	72
271	072116	Wiendorf	1 766	47	28	0	3	1	26	25	39	33
272	072117	Wittenbeck	994	45	30	0	2	-	95	10	26	24
273	072118	Zarnewanz	1 524	35	20	0	1	-	19	18	31	30
274	072119	Zehna	2 580	40	16	0	1	-	34	33	51	50
275	072120	Zepelin	2 239	40	21	1	1	-	10	9	63	42
276	072121	Ziesendorf	2 642	64	44	4	5	-	31	31	109	104
277	072	Landkreis Rostock	342 252	12 251	5 042	1 943	1 223	467	5 478	4 853	10 859	8 494
278	073001	Ahrenshagen-Daskow	5 830	153	88	18	38	8	161	160	137	111
279	073002	Ahrenshoop	529	78	56	0	1	-	13	13	29	26
280	073003	Altefähr	2 059	52	33	1	0	-	43	41	70	54
281	073004	Altenkirchen	2 266	70	25	2	5	-	41	31	59	59
282	073005	Altenpleen	2 006	87	36	4	3	-	24	22	149	30
283	073006	Baabe	226	54	29	0	1	-	18	5	14	13
284	073007	Bad Sülze, Stadt	2 636	104	34	6	0	-	58	55	80	79
285	073009	Barth, Stadt	4 110	378	119	47	57	-	128	113	153	126
286	073010	Bergen auf Rügen, Stadt	5 142	370	169	61	17	0	116	100	196	171
287	073011	Binz	2 523	160	56	20	15	-	63	34	129	106
288	073012	Born a. Darß	6 259	143	63	3	1	-	32	15	172	170
289	073013	Breege	1 598	63	35	0	0	-	36	25	45	45
290	073014	Buschvitz	1 014	16	10	1	0	0	8	8	24	19
291	073015	Dettmannsdorf	4 445	114	51	7	5	-	46	44	88	87
292	073016	Deyelsdorf	2 978	67	34	0	-	-	23	23	73	70
293	073017	Dierhagen	2 753	125	85	2	5	-	34	23	90	89
294	073018	Divitz-Spoldershagen	2 751	53	24	2	0	-	26	25	135	75
295	073019	Dranske	2 075	133	30	24	3	-	76	30	67	55
296	073020	Drechow	1 551	33	15	-	2	2	15	15	31	31
297	073021	Dreschwitz	2 262	58	28	1	1	-	17	16	77	34
298	073022	Eixen	5 598	91	64	3	2	-	48	45	110	99
299	073023	Elmenhorst	2 248	54	33	3	1	0	31	28	55	39
300	073024	Franzburg, Stadt	1 519	92	36	13	2	1	34	30	52	48
301	073025	Fuhlendorf	1 709	95	51	0	3	-	30	25	54	53
302	073026	Gager	871	46	21	2	20	-	9	6	23	22

Kapitel 2			Gemeindeergebnisse								
Tabelle 2.1			[1.1] Bodenfläche am 31.12.2015 nach Art der tatsächlichen Nutzung und regionaler Gliederung								
Lfd. Nr.	Schl.-Nr.	Kreisfreie Stadt Landkreis Land	Davon							Siedlungs- und Verkehrsfläche 1)	
			Landwirtschaftsfläche			Waldfläche	Wasserfläche	Flächen anderer Nutzung			
			zu-sammen	darunter				zu-sammen	darunter		
				Moor	Heide	Friedhof	Unland				
(600)	(650)	(660)	(700)	(800)	(900)	(940)	(950)	ha			
1	2	3	14	15	16	17	18	19	20	21	22
253	072096	Schwasdorf	2 119	-	-	141	49	15	0	14	109
254	072097	Selpin	2 015	1	-	944	75	77	1	76	187
255	072098	Stäbelow	1 252	-	-	45	26	14	0	12	157
256	072099	Steffenshagen	791	-	1	64	7	5	-	4	66
257	072101	Steinhagen	804	-	-	75	8	12	-	12	109
258	072102	Stubbendorf	742	1	-	159	14	16	-	16	35
259	072103	Sukow-Levitzow	1 662	-	-	215	33	14	0	13	100
260	072104	Tarnow	2 531	-	-	1 110	107	77	2	74	227
261	072105	Tessin, Stadt	1 732	2	-	283	42	68	0	64	325
262	072106	Teterow, Stadt	2 970	-	-	413	507	102	9	93	730
263	072107	Thelkow	1 788	1	-	517	79	55	-	55	143
264	072108	Thulendorf	912	-	-	61	8	15	-	15	73
265	072109	Thürkow	1 129	-	-	191	33	3	0	3	105
266	072110	Vorbeck	1 318	-	0	51	76	31	-	30	84
267	072111	Walkendorf	2 145	5	-	400	72	31	1	29	122
268	072112	Wardow	5 216	-	2	1 045	158	166	1	165	314
269	072113	Warnkenhagen	1 630	-	-	180	31	12	1	11	98
270	072114	Warnow	3 073	1	-	716	104	73	3	69	248
271	072116	Wiendorf	1 194	3	-	321	68	66	-	66	115
272	072117	Wittenbeck	674	-	-	138	6	8	-	8	168
273	072118	Zarnewanz	1 138	16	-	266	29	6	0	5	86
274	072119	Zehna	1 762	-	-	472	137	83	-	83	125
275	072120	Zepelin	1 628	-	-	336	93	67	1	66	115
276	072121	Ziesendorf	2 034	0	-	348	33	18	-	16	209
277	072	Landkreis Rostock	234 185	517	102	58 162	14 023	6 071	120	5 173	29 464
278	073001	Ahrenshagen-Daskow	4 401	-	-	857	74	9	2	5	483
279	073002	Ahrenshoop	230	0	-	83	6	88	0	88	122
280	073003	Altefähr	1 774	-	-	30	12	78	0	77	165
281	073004	Altenkirchen	1 879	-	-	167	11	35	2	33	176
282	073005	Altenpleen	1 552	-	-	122	45	25	-	25	262
283	073006	Baabe	75	-	-	45	8	11	2	9	88
284	073007	Bad Sülze, Stadt	1 994	188	-	281	82	37	1	36	242
285	073009	Barth, Stadt	1 587	0	-	1 487	137	182	5	176	721
286	073010	Bergen auf Rügen, Stadt	3 407	-	57	852	127	57	10	47	709
287	073011	Binz	217	-	128	1 812	14	114	2	77	368
288	073012	Born a. Darß	1 139	-	-	4 472	125	173	2	170	350
289	073013	Breege	918	-	-	429	46	60	-	60	145
290	073014	Buschvitz	586	-	-	287	60	34	-	34	48
291	073015	Dettmannsdorf	2 955	-	-	1 172	53	11	1	10	256
292	073016	Deyelsdorf	1 959	79	-	788	57	11	1	9	164
293	073017	Dierhagen	1 343	172	-	973	55	127	1	126	256
294	073018	Divitz-Spoldershagen	1 812	-	-	677	44	2	-	2	215
295	073019	Dranske	1 143	-	-	497	83	74	1	73	280
296	073020	Drechow	1 366	-	-	85	12	7	1	6	80
297	073021	Dreschwitz	1 683	-	-	299	95	33	-	33	153
298	073022	Eixen	3 999	109	-	1 232	81	35	1	34	252
299	073023	Elmenhorst	1 212	-	-	833	30	32	2	30	142
300	073024	Franzburg, Stadt	1 141	-	-	88	79	30	2	28	181
301	073025	Fuhlendorf	733	-	-	722	32	40	1	39	183
302	073026	Gager	612	-	65	80	28	54	1	53	98

Kapitel 2			Gemeindeergebnisse									
Tabelle 2.1			[1.1] Bodenfläche am 31.12.2015 nach Art der tatsächlichen Nutzung und regionaler Gliederung									
Lfd. Nr.	Schl.-Nr.	Kreisfreie Stadt Landkreis Land	Bodenfläche insgesamt	Davon								
				Gebäude- und Freifläche			Betriebsfläche		Erholungsfläche		Verkehrsfläche	
				zu- sam- men	darunter		zu- sam- men	darunter Abbau- land	zu- sam- men	darunter Grün- anlage	zu- sam- men	darunter Straße, Weg, Platz
					Woh- nen	Gewer- be, In- dustrie						
(999)	(100/200)	(130)	(170)	(300)	(310)	(400)	(420)	(500)	(510 - 530)			
ha												
1	2	3	4	5	6	7	8	9	10	11	12	13
303	073027	Garz/Rügen, Stadt	6 587	157	92	4	16	5	171	84	161	115
304	073028	Gingst	2 166	80	37	3	5	-	12	10	39	38
305	073029	Glewitz	4 203	60	29	1	3	1	43	42	70	68
306	073030	Glowe	2 220	128	37	0	0	-	31	30	56	55
307	073031	Göhren	739	72	25	2	6	0	33	11	32	28
308	073032	Grammendorf	3 595	93	45	1	7	6	28	27	81	81
309	073033	Gransebieth	2 336	70	36	10	0	0	30	24	74	60
310	073034	Gremersdorf-Buchholz	5 003	71	39	2	67	64	43	42	76	69
311	073035	Grimmen, Stadt	5 029	421	160	149	80	34	168	153	210	168
312	073036	Groß Kordshagen	1 622	38	21	0	1	1	22	15	28	26
313	073037	Groß Mohrdorf	4 176	69	38	1	1	-	26	24	36	36
314	073038	Gustow	2 839	62	27	0	14	13	19	16	57	57
315	073039	Hugoldsdorf	1 416	20	13	-	7	-	9	8	18	18
316	073040	Insel Hiddensee	1 903	85	50	2	2	-	12	12	36	32
317	073041	Jakobsdorf	1 767	47	31	1	2	-	19	19	34	34
318	073042	Karmin	1 242	22	16	1	8	8	10	9	33	33
319	073043	Kenz-Küstrow	1 777	47	26	1	5	3	23	22	38	29
320	073044	Klausdorf	1 178	40	23	1	1	0	11	9	23	16
321	073045	Kluis	2 139	31	18	0	3	-	23	23	41	41
322	073046	Kramerhof	1 791	337	48	0	19	4	43	41	100	52
323	073047	Kummerow	1 155	28	19	-	1	-	15	15	32	24
324	073048	Lancken-Granitz	1 378	32	19	2	2	2	15	13	32	30
325	073049	Lietzow	838	22	10	1	22	-	4	4	133	28
326	073050	Lindholz	3 992	87	37	12	10	7	27	27	125	125
327	073051	Löbnitz	2 224	71	38	2	3	2	35	33	56	46
328	073052	Lohme	1 378	57	26	-	6	1	23	19	34	28
329	073053	Lüdershagen	1 393	43	28	1	1	-	26	24	26	26
330	073054	Lüssow	1 887	86	27	16	7	-	16	16	45	34
331	073055	Marlow, Stadt	14 009	301	154	18	22	12	239	227	309	309
332	073056	Middelhagen	962	59	27	1	0	0	21	11	20	19
333	073057	Millienhagen-Oebelitz	2 549	47	21	2	-	-	18	17	51	49
334	073058	Neu Bartelshagen	1 741	38	21	1	0	-	25	24	27	27
335	073059	Neuenkirchen	2 293	49	22	1	25	1	10	7	30	30
336	073060	Niepars	3 590	128	63	19	15	3	26	25	75	69
337	073061	Pantelitz	1 441	66	33	6	0	-	10	10	43	35
338	073062	Papenhagen	2 084	64	39	1	3	1	26	25	41	38
339	073063	Parchtitz	2 505	62	28	5	4	-	15	14	40	40
340	073064	Patzig	805	24	15	0	0	-	10	9	15	15
341	073065	Poseritz	4 018	101	44	3	8	4	69	65	75	73
342	073066	Preetz	1 415	55	31	-	0	-	16	16	20	20
343	073067	Prerow	1 133	161	99	0	1	-	17	17	52	52
344	073068	Prohn	1 608	73	42	0	1	-	27	24	31	29
345	073069	Pruchten	817	65	43	0	0	-	21	14	32	25
346	073070	Putbus, Stadt	6 660	269	143	14	20	14	144	130	165	142
347	073071	Putgarten	1 262	64	11	-	0	-	18	16	34	34
348	073072	Ralswiek	1 653	35	11	2	1	-	14	13	54	44
349	073073	Rambin	3 143	107	38	24	4	0	32	29	58	45
350	073074	Rappin	2 907	48	22	0	1	-	26	25	32	32
351	073075	Ribnitz-Damgarten, Stadt	12 248	922	289	60	97	-	222	207	356	289
352	073076	Richtenberg, Stadt	1 562	72	37	10	2	-	25	23	41	38
353	073077	Saal	4 919	130	68	3	2	-	94	93	100	92

Kapitel 2			Gemeindeergebnisse								
Tabelle 2.1			[1.1] Bodenfläche am 31.12.2015 nach Art der tatsächlichen Nutzung und regionaler Gliederung								
Lfd. Nr.	Schl.-Nr.	Kreisfreie Stadt Landkreis Land	Davon							Siedlungs- und Verkehrsfläche 1)	
			Landwirtschaftsfläche			Waldfläche	Wasserfläche	Flächen anderer Nutzung			
			zu- sammen	darunter				zu- sammen	darunter		
				Moor	Heide	Friedhof	Unland				
(600)	(650)	(660)	(700)	(800)	(900)	(940)	(950)	ha			
1	2	3	14	15	16	17	18	19	20	21	22
303	073027	Garz/Rügen, Stadt	5 194	-	-	625	147	116	3	110	503
304	073028	Gingst	1 771	-	-	209	47	4	1	3	137
305	073029	Glewitz	3 326	-	-	621	71	9	1	8	176
306	073030	Glowe	1 139	-	-	574	239	52	1	51	216
307	073031	Göhren	93	-	-	419	55	30	1	28	144
308	073032	Grammendorf	2 765	-	-	551	52	19	2	17	204
309	073033	Gransebieth	1 820	-	-	292	33	17	1	15	176
310	073034	Gremersdorf-Buchholz	3 372	0	-	1 302	53	20	1	18	194
311	073035	Grimmen, Stadt	3 683	-	-	323	90	54	4	48	849
312	073036	Groß Kordshagen	1 469	-	-	22	30	13	1	12	88
313	073037	Groß Mohrdorf	2 192	-	-	480	1 315	56	1	55	133
314	073038	Gustow	2 030	-	-	403	91	163	1	162	140
315	073039	Hugoldsdorf	1 087	-	-	253	14	8	-	8	55
316	073040	Insel Hiddensee	1 005	-	529	119	337	308	1	307	136
317	073041	Jakobsdorf	1 635	-	-	6	20	4	-	4	101
318	073042	Karmin	773	-	-	374	14	8	-	8	65
319	073043	Kenz-Küstrow	1 551	-	-	10	38	66	-	66	110
320	073044	Klausdorf	829	-	-	130	102	42	-	20	74
321	073045	Kluis	1 536	-	-	478	20	6	-	6	99
322	073046	Kramerhof	1 153	-	-	113	15	11	-	11	494
323	073047	Kummerow	1 015	-	-	50	10	3	-	3	76
324	073048	Lancken-Granitz	1 054	-	-	224	11	9	1	7	80
325	073049	Lietzow	348	-	-	233	5	71	0	70	182
326	073050	Lindholz	2 887	247	-	749	89	17	0	15	244
327	073051	Löbnitz	1 953	-	-	70	26	10	-	9	163
328	073052	Lohme	905	-	-	309	13	31	1	30	119
329	073053	Lüdershagen	1 251	-	-	2	20	24	1	23	96
330	073054	Lüssow	1 215	1	-	43	465	10	-	10	153
331	073055	Marlow, Stadt	9 586	-	-	3 248	234	69	5	64	864
332	073056	Middelhagen	696	-	7	43	60	63	1	63	100
333	073057	Millienhagen-Oebelitz	1 938	-	-	473	20	3	-	3	116
334	073058	Neu Bartelshagen	1 557	-	-	57	24	12	-	12	91
335	073059	Neuenkirchen	1 950	2	-	184	28	17	1	16	114
336	073060	Niepars	2 729	-	-	555	47	16	1	15	242
337	073061	Pantelitz	1 288	10	-	19	12	3	1	3	119
338	073062	Papenhagen	1 854	-	-	55	21	19	0	19	134
339	073063	Parchtitz	1 920	-	-	420	42	1	-	1	121
340	073064	Patzig	651	-	4	85	15	6	2	4	51
341	073065	Poseritz	3 430	-	-	154	109	72	1	71	249
342	073066	Preetz	1 245	2	-	63	12	3	-	3	91
343	073067	Prerow	593	-	-	168	76	66	1	64	232
344	073068	Prohn	1 329	-	-	38	96	13	1	12	133
345	073069	Pruchten	635	-	7	19	23	22	0	21	119
346	073070	Putbus, Stadt	4 443	-	1	1 419	138	61	5	54	590
347	073071	Putgarten	1 049	-	-	26	9	63	-	60	116
348	073072	Ralswiek	856	-	-	631	44	18	1	17	104
349	073073	Rambin	2 712	-	-	91	31	107	1	107	201
350	073074	Rappin	1 899	-	-	236	632	33	1	33	108
351	073075	Ribnitz-Damgarten, Stadt	5 044	9	-	1 697	3 427	482	8	450	1 605
352	073076	Richtenberg, Stadt	1 321	1	-	9	74	17	2	15	143
353	073077	Saal	3 913	-	-	470	94	116	2	114	329

Kapitel 2			Gemeindeergebnisse									
Tabelle 2.1			[1.1] Bodenfläche am 31.12.2015 nach Art der tatsächlichen Nutzung und regionaler Gliederung									
Lfd. Nr.	Schl.-Nr.	Kreisfreie Stadt Landkreis Land	Bodenfläche insgesamt	Davon								
				Gebäude- und Freifläche			Betriebsfläche		Erholungsfläche		Verkehrsfläche	
				zu- sam- men	darunter		zu- sam- men	darunter Abbau- land	zu- sam- men	darunter Grün- anlage	zu- sam- men	darunter StraÙe, Weg, Platz
					Woh- nen	Gewer- be, In- dustrie						
(999)	(100/200)	(130)	(170)	(300)	(310)	(400)	(420)	(500)	(510 - 530)			
ha												
1	2	3	4	5	6	7	8	9	10	11	12	13
354	073078	Sagard	2 793	122	45	10	40	32	48	43	84	71
355	073079	Samtens	3 248	94	43	13	27	16	31	27	86	64
356	073080	Sassnitz, Stadt	4 707	291	123	54	74	4	120	106	237	123
357	073081	Schaprode	1 969	54	17	5	0	-	15	11	42	39
358	073082	Schlemmin	2 183	25	16	0	0	-	33	32	46	46
359	073083	Sehlen	2 059	70	32	2	4	0	28	27	55	44
360	073084	Sellin	1 433	112	56	7	2	-	28	22	50	43
361	073085	Semlow	3 443	65	35	0	14	-	40	37	72	68
362	073086	Splietsdorf	2 629	63	27	7	0	-	22	21	49	48
363	073087	Steinhagen	3 354	119	87	4	0	-	53	37	96	92
364	073088	Stralsund, Hansestadt	5 407	1 187	491	211	84	9	381	357	510	362
365	073089	Süderholz	14 909	390	216	12	9	4	257	170	419	373
366	073090	Sundhagen	15 934	515	205	43	32	15	191	181	467	403
367	073091	Thiessow	235	23	18	1	0	-	11	4	10	10
368	073092	Trent	3 540	78	29	1	10	10	12	10	58	58
369	073093	Tribsees, Stadt	5 476	172	79	19	11	0	75	68	195	165
370	073094	Trinwillershagen	3 428	85	42	5	2	-	83	79	85	60
371	073095	Ummanz	4 298	94	41	2	1	-	34	24	62	60
372	073096	Velgast	7 143	166	79	2	3	-	60	56	204	163
373	073097	Weitenhagen	1 704	34	20	0	0	-	15	15	32	28
374	073098	Wendisch Baggendorf	2 132	70	23	28	1	-	32	30	62	59
375	073099	Wendorf	1 568	75	38	14	4	-	19	16	59	39
376	073100	Wieck a. Darß	893	79	50	0	0	-	22	22	30	30
377	073101	Wiek	2 544	86	42	7	0	0	27	24	62	59
378	073102	Wittenhagen	4 693	87	56	11	27	0	31	27	113	101
379	073103	Wustrow	689	69	49	1	2	-	12	10	33	33
380	073104	Zarrendorf	464	50	43	0	0	-	22	21	15	11
381	073105	Zingst	5 041	303	149	2	8	-	38	35	142	140
382	073106	Zirkow	2 561	55	25	6	54	52	29	18	59	52
383	073	Vorpommern-Rügen	320 738	12 636	5 722	1 069	1 098	340	4 961	4 267	8 977	7 493
384	074001	Alt Meteln	2 307	68	41	0	1	-	59	56	43	43
385	074002	Bad Kleinen	2 343	181	72	21	3	0	64	60	120	76
386	074003	Barnekow	1 559	33	22	3	1	-	20	20	54	54
387	074004	Benz	2 258	43	31	1	13	9	33	33	67	53
388	074005	Bernstorf	1 756	33	21	-	2	1	26	25	64	61
389	074006	Bibow	2 312	36	16	3	1	1	30	30	88	70
390	074007	Blowatz	3 021	73	36	3	6	4	43	38	63	63
391	074008	Bobitz	6 550	136	83	14	19	11	137	134	198	171
392	074009	Boiensdorf	1 268	54	24	2	1	-	25	18	27	27
393	074010	Boltenhagen	1 818	174	90	2	3	0	49	36	68	66
394	074012	Brüsewitz	2 988	121	64	24	4	-	59	55	86	73
395	074013	Carlow	3 131	69	43	3	3	1	45	43	65	63
396	074014	Cramonshagen	1 013	34	19	5	2	-	21	20	33	33
397	074015	Dalberg-Wendelstorf	950	24	19	2	1	-	18	16	20	20
398	074016	Damshagen	3 843	82	48	5	5	4	69	60	78	69
399	074017	Dassow, Stadt	6 656	238	124	30	12	3	115	112	161	151
400	074018	Dechow	1 495	18	9	6	4	-	8	8	37	36
401	074019	Dorf Mecklenburg	2 999	143	67	24	13	0	89	86	141	117
402	074020	Dragun	2 054	50	30	0	2	1	48	47	41	40
403	074021	Gadebusch, Stadt	4 765	209	96	43	34	29	134	123	179	164

Kapitel 2			Gemeindeergebnisse								
Tabelle 2.1			[1.1] Bodenfläche am 31.12.2015 nach Art der tatsächlichen Nutzung und regionaler Gliederung								
Lfd. Nr.	Schl.-Nr.	Kreisfreie Stadt Landkreis Land	Davon							Siedlungs- und Verkehrsfläche 1)	
			Landwirtschaftsfläche			Waldfläche	Wasserfläche	Flächen anderer Nutzung			
			zu- sammen	darunter				zu- sammen	darunter		
				Moor	Heide	Friedhof	Unland				
(600)	(650)	(660)	(700)	(800)	(900)	(940)	(950)	ha			
1	2	3	14	15	16	17	18	19	20	21	22
354	073078	Sagard	2 145	-	-	205	46	104	4	100	266
355	073079	Samtens	2 539	-	-	390	44	36	1	35	224
356	073080	Sassnitz, Stadt	1 228	-	-	2 355	265	137	11	125	729
357	073081	Schaprode	1 724	-	-	78	23	32	0	32	112
358	073082	Schlemmin	1 080	0	-	976	20	3	0	3	104
359	073083	Sehlen	1 255	-	-	606	21	19	1	18	158
360	073084	Sellin	519	-	25	447	234	40	4	36	197
361	073085	Semlow	2 309	1	-	857	52	34	1	33	192
362	073086	Splietsdorf	2 174	-	-	247	40	34	1	33	135
363	073087	Steinhagen	1 549	-	-	1 328	149	60	2	59	270
364	073088	Stralsund, Hansestadt	1 209	-	88	186	1 679	171	40	125	2 193
365	073089	Süderholz	12 055	-	-	1 533	190	56	9	47	1 079
366	073090	Sundhagen	12 246	-	-	1 978	300	204	3	201	1 194
367	073091	Thiessow	127	-	-	37	3	25	0	24	44
368	073092	Trent	2 885	-	-	376	93	29	0	28	149
369	073093	Tribsees, Stadt	4 121	377	-	736	134	33	5	28	458
370	073094	Trinwillershagen	2 662	-	-	428	72	11	-	11	255
371	073095	Ummanz	3 314	2	-	429	205	158	-	158	192
372	073096	Velgast	3 756	-	-	2 860	69	26	3	21	436
373	073097	Weitenhagen	1 315	-	-	292	15	1	0	1	81
374	073098	Wendisch Baggendorf	1 623	-	-	314	21	9	0	9	165
375	073099	Wendorf	1 205	-	-	147	13	46	-	44	157
376	073100	Wieck a. Darß	639	-	-	52	43	29	1	28	132
377	073101	Wiek	2 218	-	-	66	57	27	1	26	176
378	073102	Wittenhagen	1 975	-	-	2 414	35	12	1	11	257
379	073103	Wustrow	442	-	-	47	14	70	2	68	119
380	073104	Zarrendorf	324	-	-	4	42	7	-	7	87
381	073105	Zingst	2 192	-	-	1 563	293	503	1	502	491
382	073106	Zirkow	1 498	3	-	689	153	23	1	22	146
383	073	Vorpommern-Rügen	213 737	1 203	912	59 155	14 408	5 767	183	5 466	27 514
384	074001	Alt Meteln	2 045	-	-	59	24	8	1	7	172
385	074002	Bad Kleinen	1 424	-	-	464	63	24	0	24	368
386	074003	Barnekow	1 270	-	-	129	21	30	-	29	108
387	074004	Benz	1 775	-	-	275	35	17	1	16	148
388	074005	Bernstorf	1 393	0	-	202	28	9	-	7	123
389	074006	Bibow	1 263	1	-	657	220	17	0	16	155
390	074007	Blowatz	2 448	-	-	255	102	31	1	29	183
391	074008	Bobitz	5 119	7	-	564	278	99	2	94	481
392	074009	Boiensdorf	1 089	-	-	31	19	23	-	22	107
393	074010	Boltenhagen	1 156	-	-	247	46	75	0	74	294
394	074012	Brüsewitz	2 181	-	-	470	52	15	1	11	271
395	074013	Carlow	2 370	88	-	346	219	14	1	13	182
396	074014	Cramonshagen	747	-	-	112	61	1	1	0	92
397	074015	Dalberg-Wendelstorf	770	-	-	73	41	3	-	3	63
398	074016	Damshagen	3 233	0	-	306	45	24	1	23	231
399	074017	Dassow, Stadt	5 042	2	-	797	165	127	2	124	525
400	074018	Dechow	886	8	-	434	98	10	-	10	67
401	074019	Dorf Mecklenburg	2 014	-	-	453	103	42	1	41	387
402	074020	Dragun	1 568	1	-	281	56	7	1	7	142
403	074021	Gadebusch, Stadt	3 633	-	-	447	100	27	5	22	532

Kapitel 2			Gemeindeergebnisse									
Tabelle 2.1			[1.1] Bodenfläche am 31.12.2015 nach Art der tatsächlichen Nutzung und regionaler Gliederung									
Lfd. Nr.	Schl.-Nr.	Kreisfreie Stadt Landkreis Land	Bodenfläche insgesamt	Davon								
				Gebäude- und Freifläche			Betriebsfläche		Erholungsfläche		Verkehrsfläche	
				zu- sam- men	darunter		zu- sam- men	darunter Abbau- land	zu- sam- men	darunter Grün- anlage	zu- sam- men	darunter StraÙe, Weg, Platz
					Woh- nen	Gewer- be, In- dustrie						
(999)	(100/200)	(130)	(170)	(300)	(310)	(400)	(420)	(500)	(510 - 530)			
ha												
1	2	3	4	5	6	7	8	9	10	11	12	13
404	074022	Gägelow	2 261	127	66	14	4	1	42	40	70	70
405	074023	Glasin	3 937	83	30	19	99	98	54	52	145	117
406	074024	Gottesgabe	2 224	47	32	3	14	3	32	32	39	35
407	074025	Grambow	1 981	46	25	0	25	25	22	22	49	49
408	074026	Grevesmühlen, Stadt	5 233	348	163	87	40	5	159	144	226	198
409	074027	Grieben	621	17	10	1	-	-	7	7	30	20
410	074028	Groß Molzahn	631	28	14	3	1	0	17	15	11	11
411	074029	Groß Siemz	1 470	31	15	2	0	0	16	15	44	44
412	074030	Groß Stieten	650	61	17	33	5	4	12	9	13	13
413	074031	Hohen Viecheln	1 896	44	25	3	2	1	27	27	47	33
414	074032	Hohenkirchen	4 098	117	46	4	2	1	161	74	84	81
415	074033	Holdorf	1 353	28	19	0	2	1	9	9	34	29
416	074034	Hornstorf	1 489	93	34	29	0	-	39	36	80	67
417	074035	Insel Poel	3 624	182	84	12	17	-	43	35	85	83
418	074036	Jesendorf	2 120	35	20	3	25	22	28	27	74	66
419	074037	Kalkhorst	5 191	142	79	2	2	1	92	89	89	85
420	074038	Klein Trebbow	2 535	43	29	1	2	2	27	27	71	60
421	074039	KlütZ, Stadt	4 413	148	77	9	6	4	92	87	113	107
422	074040	Kneese	1 589	20	15	0	3	3	18	18	33	33
423	074042	Königsfeld	3 240	78	47	2	20	20	49	46	65	64
424	074043	Krembz	3 906	75	48	2	0	0	39	39	86	85
425	074044	Krusenhagen	1 121	25	16	1	3	0	19	18	32	32
426	074045	Lockwisch	1 391	34	13	2	3	3	17	16	37	27
427	074046	Lübberstorf	1 299	11	7	-	4	4	12	12	23	22
428	074047	Lübow	3 525	74	48	8	85	60	74	71	147	146
429	074048	Lübstorf	4 366	69	50	0	0	-	42	40	55	43
430	074049	Lüdersdorf	5 426	199	118	22	5	3	98	93	212	185
431	074050	LütZow	2 483	115	56	14	5	0	55	53	89	78
432	074052	Menzendorf	979	19	12	1	-	-	9	9	36	25
433	074053	Metelsdorf	821	26	14	1	0	-	20	20	35	35
434	074054	Mühlen Eichsen	2 370	54	33	-	2	2	42	41	51	50
435	074056	Neuburg	4 389	142	69	19	8	4	95	91	115	101
436	074057	Neukloster, Stadt	2 749	147	67	34	53	49	64	57	120	94
437	074058	Niendorf	1 151	31	14	1	1	1	9	8	39	39
438	074060	Passee	1 614	16	9	1	21	19	47	47	34	34
439	074061	Perlin	1 344	31	19	0	0	0	31	29	32	32
440	074062	Pingelshagen	207	17	16	0	-	-	7	7	7	7
441	074063	Plüschow	1 983	39	21	1	36	36	30	29	76	66
442	074064	Pokrent	1 564	36	29	1	77	73	17	17	32	32
443	074065	Rehna, Stadt	4 430	156	82	26	3	2	93	83	141	129
444	074066	Rieps	1 232	28	13	-	0	-	10	10	31	28
445	074067	Roduchelstorf	981	20	10	0	1	-	13	12	34	34
446	074068	Roggendorf	3 113	74	37	7	121	120	36	34	74	74
447	074069	Roggenstorf	1 988	52	23	7	78	77	18	18	44	44
448	074070	Rögnitz	1 142	18	12	0	1	1	16	16	22	21
449	074071	Rüting	1 515	35	23	0	1	0	19	19	34	34
450	074072	Schildetal	1 939	49	37	1	2	0	33	31	50	50
451	074073	Schlagsdorf	2 043	67	40	3	3	-	23	21	55	54
452	074074	Schönberg, Stadt	3 809	178	79	20	15	4	96	88	179	150
453	074075	Seehof	433	49	24	0	0	-	14	14	13	12
454	074076	Selmsdorf	3 613	120	63	26	192	18	58	55	107	103

Kapitel 2			Gemeindeergebnisse								
Tabelle 2.1			[1.1] Bodenfläche am 31.12.2015 nach Art der tatsächlichen Nutzung und regionaler Gliederung								
Lfd. Nr.	Schl.-Nr.	Kreisfreie Stadt Landkreis Land	Davon							Siedlungs- und Verkehrsfläche 1)	
			Landwirtschaftsfläche			Waldfläche	Wasserfläche	Flächen anderer Nutzung			
			zu- sammen	darunter				zu- sammen	darunter		
				Moor	Heide	Friedhof	Unland				
(600)	(650)	(660)	(700)	(800)	(900)	(940)	(950)	ha			
1	2	3	14	15	16	17	18	19	20	21	22
404	074022	Gägelow	1 693	1	-	251	52	22	1	21	244
405	074023	Glasin	2 531	1	-	925	64	36	1	32	283
406	074024	Gottesgabe	1 832	1	-	231	22	8	-	8	129
407	074025	Grambow	1 160	-	-	636	38	4	-	4	117
408	074026	Grevesmühlen, Stadt	3 136	11	-	993	228	102	6	93	775
409	074027	Grieben	536	-	-	21	5	5	-	4	54
410	074028	Groß Molzahn	550	-	-	13	6	5	-	5	56
411	074029	Groß Siemz	1 196	-	-	152	23	7	-	6	92
412	074030	Groß Stieten	487	-	-	57	10	6	-	6	88
413	074031	Hohen Viecheln	936	-	-	176	598	66	1	65	119
414	074032	Hohenkirchen	3 347	6	2	258	60	70	1	69	364
415	074033	Holdorf	1 078	-	-	180	19	2	1	1	74
416	074034	Hornstorf	1 137	-	-	115	12	12	1	11	213
417	074035	Insel Poel	2 811	24	-	89	159	238	4	224	330
418	074036	Jesendorf	1 460	2	-	372	88	38	1	37	141
419	074037	Kalkhorst	4 257	1	-	420	43	146	2	144	326
420	074038	Klein Trebbow	1 911	2	-	355	114	12	1	10	142
421	074039	Klütz, Stadt	3 389	3	-	547	68	51	4	47	359
422	074040	Kneese	979	-	-	352	172	11	-	11	72
423	074042	Königsfeld	2 675	43	-	314	30	10	1	9	192
424	074043	Krembz	2 936	-	-	707	57	7	1	6	200
425	074044	Krusenhagen	779	13	-	222	26	14	-	14	79
426	074045	Lockwisch	1 159	-	-	88	29	24	-	24	88
427	074046	Lübberstorf	853	-	-	368	17	11	-	11	46
428	074047	Lübow	2 485	31	-	547	80	32	1	29	321
429	074048	Lübstorf	636	-	-	401	3 145	18	1	17	167
430	074049	Lüdersdorf	3 451	4	1	1 323	75	64	2	57	513
431	074050	Lützwow	1 724	2	-	457	26	12	1	11	264
432	074052	Menzendorf	828	-	-	33	48	5	1	4	65
433	074053	Metelsdorf	651	-	-	42	32	15	-	15	81
434	074054	Mühlen Eichsen	1 863	2	-	297	46	16	3	13	149
435	074056	Neuburg	3 508	-	-	400	71	52	2	49	357
436	074057	Neukloster, Stadt	1 605	4	-	372	329	59	4	55	338
437	074058	Niendorf	916	7	-	128	21	5	-	4	79
438	074060	Passee	956	4	-	498	29	13	0	12	100
439	074061	Perlin	942	0	-	256	47	5	1	4	95
440	074062	Pingelshagen	148	-	-	26	1	-	-	-	31
441	074063	Plüschow	1 454	1	-	288	29	32	-	29	145
442	074064	Pokrent	1 152	-	-	228	16	6	1	5	91
443	074065	Rehna, Stadt	3 606	-	-	336	66	30	3	26	393
444	074066	Rieps	1 068	-	-	78	6	9	-	9	69
445	074067	Roduchelstorf	757	-	-	126	20	10	-	9	68
446	074068	Roggendorf	2 237	-	-	492	68	11	1	10	187
447	074069	Roggenstorf	1 581	-	-	171	23	20	1	20	115
448	074070	Rögnitz	879	-	-	186	18	2	-	2	56
449	074071	Rüting	1 319	-	-	54	17	35	0	35	89
450	074072	Schildetal	1 475	-	-	289	35	5	0	5	135
451	074073	Schlagsdorf	1 432	-	-	215	208	42	1	41	147
452	074074	Schönberg, Stadt	2 744	-	-	474	86	38	5	30	468
453	074075	Seehof	345	-	-	10	1	2	-	2	76
454	074076	Selmsdorf	2 055	9	-	880	44	157	2	155	461

Kapitel 2			Gemeindeergebnisse									
Tabelle 2.1			[1.1] Bodenfläche am 31.12.2015 nach Art der tatsächlichen Nutzung und regionaler Gliederung									
Lfd. Nr.	Schl.-Nr.	Kreisfreie Stadt Landkreis Land	Bodenfläche insgesamt	Davon								
				Gebäude- und Freifläche			Betriebsfläche		Erholungsfläche		Verkehrsfläche	
				zu- sam- men	darunter		zu- sam- men	darunter Abbau- land	zu- sam- men	darunter Grün- anlage	zu- sam- men	darunter StraÙe, Weg, Platz
					Woh- nen	Gewer- be, In- dustrie						
(999)	(100/200)	(130)	(170)	(300)	(310)	(400)	(420)	(500)	(510 - 530)			
ha												
1	2	3	4	5	6	7	8	9	10	11	12	13
455	074077	Testorf-Steinfurt	2 387	43	24	-	1	-	45	45	55	54
456	074078	Thandorf	908	19	6	2	1	0	8	8	19	19
457	074079	Upahl	2 825	134	45	54	13	4	64	60	112	100
458	074080	Utecht	1 103	20	14	0	0	-	9	7	25	25
459	074081	Veelböken	3 254	58	32	0	1	1	52	51	63	62
460	074082	Ventschow	1 356	44	17	14	37	36	27	22	49	39
461	074084	Warin, Stadt	4 427	160	79	16	54	50	92	87	124	115
462	074085	Warnow	1 599	49	30	1	2	1	27	25	36	36
463	074087	Wismar, Hansestadt	4 175	1 043	425	341	34	2	420	399	404	310
464	074088	Zickhusen	1 244	27	20	2	46	46	23	23	34	28
465	074089	Zierow	1 010	48	23	0	1	0	31	18	24	24
466	074090	Zurow	4 068	96	46	14	188	157	55	53	186	169
467	074091	Züsow	1 938	32	16	4	2	1	21	21	37	35
468	074092	Wedendorfersee	2 487	56	32	1	6	5	39	38	62	62
469	074093	Stepenitztal	4 506	126	66	4	0	0	67	62	117	97
470	074	Nordwestmecklenburg	211 852	7 499	3 779	1 075	1 505	1 037	4 174	3 848	6 422	5 759
471	075001	Ahlbeck	1 866	68	45	1	0	-	27	23	45	43
472	075002	Alt Tellin	2 432	47	24	1	36	30	5	4	49	49
473	075003	Altwarps	3 254	71	22	23	1	-	8	8	21	20
474	075004	Altwigshagen	2 864	61	28	-	2	-	30	30	72	60
475	075005	Anklam, Stadt	5 658	481	170	105	44	1	171	155	395	193
476	075006	Bandelin	1 699	68	27	9	0	-	16	13	140	58
477	075007	Bargischow	2 169	43	19	1	13	11	11	11	43	38
478	075008	Behrenhoff	2 437	75	32	7	8	8	18	18	45	43
479	075009	Bentzin	3 876	87	46	2	32	9	21	16	78	78
480	075010	Benz	2 450	101	52	1	23	22	18	12	79	78
481	075011	Bergholz	2 170	37	20	0	16	15	10	8	54	49
482	075012	Blankensee	3 421	62	31	-	2	-	18	16	82	81
483	075013	Blesewitz	1 265	24	12	1	1	1	13	12	29	29
484	075015	Boldekow	4 838	84	40	1	44	44	44	42	96	96
485	075016	Boock	1 289	47	26	3	2	-	15	11	34	34
486	075017	Brietzig	1 057	24	11	-	1	0	10	10	29	22
487	075018	Brünzow	1 614	71	32	5	12	2	20	20	59	42
488	075020	Bugewitz	5 677	35	19	1	10	10	14	14	80	57
489	075021	Buggenhagen	2 703	40	21	5	1	1	10	10	47	47
490	075022	Butzow	1 282	37	27	0	1	0	15	15	24	24
491	075023	Daberkow	1 538	30	15	3	2	-	27	27	45	42
492	075025	Dargelin	1 572	41	18	3	2	-	25	23	43	43
493	075026	Dargen	2 824	59	36	3	4	2	20	18	94	71
494	075027	Dersekow	2 615	85	48	3	5	1	27	25	84	73
495	075028	Diedrichshagen	1 728	39	22	9	1	1	6	6	63	50
496	075029	Ducherow	7 728	192	87	21	11	7	79	73	206	171
497	075031	Eggesin, Stadt	8 801	388	117	43	22	-	90	83	122	103
498	075032	Fahrenwalde	2 610	36	19	1	5	-	17	15	56	55
499	075033	Ferdinandshof	4 721	167	75	19	15	-	68	61	135	126
500	075034	Garz	1 004	29	4	6	2	2	7	2	125	29
501	075035	Glasow	1 559	28	14	-	3	0	4	3	35	35
502	075036	Görmin	3 502	91	42	4	3	3	10	9	94	88
503	075037	Grambin	1 791	22	16	1	1	-	15	10	13	12
504	075038	Grambow	3 487	73	41	1	9	2	35	31	94	80

Kapitel 2			Gemeindeergebnisse								
Tabelle 2.1			[1.1] Bodenfläche am 31.12.2015 nach Art der tatsächlichen Nutzung und regionaler Gliederung								
Lfd. Nr.	Schl.-Nr.	Kreisfreie Stadt Landkreis Land	Davon							Siedlungs- und Verkehrsfläche 1)	
			Landwirtschaftsfläche			Waldfläche	Wasserfläche	Flächen anderer Nutzung			
			zu- sammen	darunter				zu- sammen	darunter		
				Moor	Heide	Friedhof	Unland				
(600)	(650)	(660)	(700)	(800)	(900)	(940)	(950)	ha			
1	2	3	14	15	16	17	18	19	20	21	22
455	074077	Testorf-Steinfurt	1 939	-	-	262	35	6	-	6	144
456	074078	Thandorf	756	-	-	102	2	2	-	2	46
457	074079	Upahl	2 367	2	-	87	34	13	-	12	318
458	074080	Utecht	876	-	-	164	5	3	-	3	54
459	074081	Veelböken	2 669	9	-	367	29	15	1	14	173
460	074082	Ventschow	608	-	-	527	59	5	1	5	122
461	074084	Warin, Stadt	2 111	15	-	1 169	678	40	3	37	382
462	074085	Warnow	1 364	-	-	89	21	11	0	10	113
463	074087	Wismar, Hansestadt	1 512	5	-	83	245	434	24	405	1 923
464	074088	Zickhusen	824	14	-	240	41	8	1	7	84
465	074089	Zierow	714	-	-	147	14	32	-	32	103
466	074090	Zurow	2 518	3	-	906	57	62	-	61	368
467	074091	Züsow	1 343	1	-	472	17	14	1	14	92
468	074092	Wedendorfersee	1 915	-	-	335	58	17	-	17	158
469	074093	Stepenitztal	3 570	-	-	553	53	20	2	18	311
470	074	Nordwestmecklenburg	151 159	326	2	28 554	9 654	2 886	103	2 728	18 665
471	075001	Ahlbeck	636	-	12	625	452	14	1	13	141
472	075002	Alt Tellin	1 931	-	-	315	41	7	1	6	108
473	075003	Altwarps	194	-	-	894	2 008	57	1	56	102
474	075004	Altwigshagen	2 220	-	-	375	96	9	1	7	166
475	075005	Anklam, Stadt	4 074	0	-	125	313	56	17	38	1 106
476	075006	Bandelin	1 261	-	-	189	22	3	1	2	225
477	075007	Bargischow	1 877	-	-	25	149	8	0	8	98
478	075008	Behrenhoff	2 045	-	-	207	24	14	1	13	140
479	075009	Bentzin	2 889	-	-	556	183	31	1	30	210
480	075010	Benz	1 783	5	-	347	35	65	2	64	200
481	075011	Bergholz	1 951	-	-	59	36	6	1	5	103
482	075012	Blankensee	1 396	-	2	1 593	197	70	1	69	165
483	075013	Blesewitz	1 020	-	-	133	16	30	0	30	66
484	075015	Boldekow	3 450	-	-	630	379	111	1	110	225
485	075016	Boock	731	-	-	425	28	7	1	5	98
486	075017	Brietzig	939	-	-	18	25	10	-	10	64
487	075018	Brünzow	1 352	-	-	63	13	23	-	23	160
488	075020	Bugewitz	2 104	-	-	656	2 760	18	1	17	130
489	075021	Buggenhagen	1 546	0	0	924	110	24	1	23	99
490	075022	Butzow	1 129	-	-	42	15	20	1	19	77
491	075023	Daberkow	1 363	-	-	46	20	4	-	4	105
492	075025	Dargelin	1 323	-	-	71	37	30	-	30	111
493	075026	Dargen	1 876	8	3	539	181	51	0	51	174
494	075027	Dersekow	2 255	-	-	135	19	4	0	3	200
495	075028	Diedrichshagen	803	2	-	756	16	43	0	43	109
496	075029	Ducherow	5 378	14	-	1 683	128	51	3	47	485
497	075031	Eggesin, Stadt	972	-	30	5 780	203	1 224	3	10	624
498	075032	Fahrenwalde	1 829	-	-	604	57	7	1	5	114
499	075033	Ferdinandshof	3 313	-	3	868	108	47	2	44	388
500	075034	Garz	480	146	25	322	12	27	6	21	167
501	075035	Glasow	1 405	-	-	45	28	12	1	11	69
502	075036	Görmin	3 123	-	-	99	35	46	1	44	196
503	075037	Grambin	234	-	-	47	1 447	11	1	10	52
504	075038	Grambow	2 750	-	-	329	177	18	1	17	211

Kapitel 2			Gemeindeergebnisse									
Tabelle 2.1			[1.1] Bodenfläche am 31.12.2015 nach Art der tatsächlichen Nutzung und regionaler Gliederung									
Lfd. Nr.	Schl.-Nr.	Kreisfreie Stadt Landkreis Land	Bodenfläche insgesamt	Davon								
				Gebäude- und Freifläche			Betriebsfläche		Erholungsfläche		Verkehrsfläche	
				zu- sam- men	darunter		zu- sam- men	darunter Abbau- land	zu- sam- men	darunter Grün- anlage	zu- sam- men	darunter StraÙe, Weg, Platz
					Woh- nen	Gewer- be, In- dustrie						
(999)	(100/200)	(130)	(170)	(300)	(310)	(400)	(420)	(500)	(510 - 530)			
ha												
1	2	3	4	5	6	7	8	9	10	11	12	13
505	075039	Greifswald, Hansestadt	5 074	1 138	462	233	107	0	348	329	432	371
506	075040	Gribow	817	26	8	1	2	-	5	5	17	17
507	075041	GroÙ Kiesow	4 764	136	72	10	8	5	53	48	107	89
508	075042	GroÙ Luckow	885	26	12	-	1	-	11	11	29	21
509	075043	GroÙ Polzin	2 938	54	30	2	5	1	41	40	50	50
510	075044	Gützkow, Stadt	5 729	178	98	28	22	14	60	55	148	144
511	075045	Hammer a.d. Uecker	2 147	40	25	0	2	-	16	15	58	58
512	075046	Hanshagen	964	50	35	3	0	-	7	6	28	28
513	075048	Heinrichswalde	1 430	43	20	1	1	-	16	12	36	36
514	075049	Heringsdorf	3 766	387	221	26	5	2	53	48	194	150
515	075050	Hinrichshagen	998	40	30	2	2	1	10	7	40	33
516	075051	Hintersee	4 442	46	26	3	4	-	15	13	127	123
517	075053	Iven	1 576	22	8	1	-	-	6	4	33	33
518	075054	Jarmen, Stadt	3 064	159	78	32	28	13	43	34	129	124
519	075055	Jatznick	6 203	164	95	16	49	21	103	100	186	149
520	075056	Kamminke	296	28	9	4	0	0	3	3	13	10
521	075057	Karlsburg	2 858	94	57	1	4	4	21	20	87	77
522	075058	Karlshagen	507	138	60	17	2	-	23	21	34	27
523	075059	Katzow	2 620	59	34	2	0	0	14	12	49	49
524	075060	Kemnitz	1 920	94	46	14	11	0	17	17	61	47
525	075061	Klein Bünzow	3 468	86	50	3	3	2	45	43	87	68
526	075063	Koblentz	2 299	39	11	1	1	-	13	13	42	42
527	075065	Korswandt	1 280	30	23	0	0	0	11	9	31	31
528	075066	Koserow	604	100	52	3	1	0	12	8	50	39
529	075067	Krackow	4 418	116	45	11	4	-	37	36	103	103
530	075068	Krien	2 184	71	31	4	-	-	31	29	49	48
531	075069	Kröslin	2 241	126	72	13	9	4	19	15	50	48
532	075070	Kruckow	3 542	84	37	5	12	8	7	5	65	59
533	075071	Krugsdorf	834	39	19	1	26	26	11	11	25	24
534	075072	Krummin	1 050	27	14	1	-	-	3	3	19	19
535	075073	Krusenfelde	1 255	18	10	0	0	0	14	13	20	20
536	075074	Lassan, Stadt	2 798	88	52	3	2	1	36	33	64	61
537	075075	Leopoldshagen	1 956	43	24	4	0	-	23	22	51	51
538	075076	Levenhagen	1 318	50	20	4	0	0	11	11	41	29
539	075078	Liepgarten	3 281	50	28	1	6	-	21	20	73	73
540	075079	Löcknitz	2 267	156	60	52	9	5	55	44	96	71
541	075080	Loddin	607	82	42	2	2	-	9	3	36	29
542	075081	Loissin	1 530	70	32	3	0	0	20	9	34	34
543	075082	Loitz, Stadt	8 954	296	133	26	14	6	49	39	251	215
544	075083	Lubmin	1 388	211	62	74	51	-	14	11	74	55
545	075084	Lübs	3 020	64	21	0	0	-	21	19	82	76
546	075085	Luckow	3 757	62	36	2	2	-	28	27	113	111
547	075086	Lühmannsdorf	565	46	33	1	8	8	6	6	19	15
548	075087	Lütow	1 630	65	22	7	2	1	6	5	39	38
549	075088	Medow	2 895	70	27	1	0	-	35	35	58	58
550	075089	Meiersberg	1 011	24	21	-	-	-	15	14	27	24
551	075090	Mellenthin	1 925	60	31	0	2	2	15	14	66	62
552	075091	Mesekenhagen	2 552	94	48	11	11	9	13	13	68	63
553	075092	Mölschow	1 530	69	37	5	0	-	6	5	47	41
554	075093	Mönkebude	3 423	43	28	1	1	-	16	14	52	50
555	075094	Murchin	4 627	123	41	12	42	1	32	31	93	91

Kapitel 2			Gemeindeergebnisse								
Tabelle 2.1			[1.1] Bodenfläche am 31.12.2015 nach Art der tatsächlichen Nutzung und regionaler Gliederung								
Lfd. Nr.	Schl.-Nr.	Kreisfreie Stadt Landkreis Land	Davon							Siedlungs- und Verkehrsfläche 1)	
			Landwirtschaftsfläche			Waldfläche	Wasserfläche	Flächen anderer Nutzung			
			zu- sammen	darunter				zu- sammen	darunter		
				Moor	Heide	Friedhof	Unland				
(600)	(650)	(660)	(700)	(800)	(900)	(940)	(950)	ha			
1	2	3	14	15	16	17	18	19	20	21	22
505	075039	Greifswald, Hansestadt	2 291	0	1	484	132	142	29	106	2 054
506	075040	Gribow	732	-	-	24	9	1	0	1	52
507	075041	Groß Kiesow	3 842	1	-	504	65	49	0	49	299
508	075042	Groß Luckow	791	-	-	16	8	3	-	3	67
509	075043	Groß Polzin	2 358	-	-	347	67	17	1	16	150
510	075044	Gützkow, Stadt	4 699	13	-	311	229	81	4	76	398
511	075045	Hammer a.d. Uecker	646	-	7	1 225	35	126	1	2	117
512	075046	Hanshagen	297	-	-	563	12	7	1	5	87
513	075048	Heinrichswalde	1 084	-	-	160	38	53	1	52	96
514	075049	Heringsdorf	784	0	1	1 448	745	149	6	143	644
515	075050	Hinrichshagen	797	-	-	90	15	4	-	4	91
516	075051	Hintersee	925	-	1	2 763	526	35	1	34	194
517	075053	Iven	1 209	-	-	277	16	13	0	12	61
518	075054	Jarmen, Stadt	2 426	-	-	159	70	50	5	45	351
519	075055	Jatznick	3 691	-	17	1 846	116	48	4	43	486
520	075056	Kamminke	188	-	-	52	6	6	1	5	45
521	075057	Karlsburg	1 672	2	-	946	22	12	1	11	203
522	075058	Karlshagen	150	-	-	136	6	17	1	16	199
523	075059	Katzow	1 436	-	1	1 004	36	22	-	22	123
524	075060	Kemnitz	1 633	-	-	66	20	18	1	17	184
525	075061	Klein Bünzow	3 021	1	-	181	19	27	1	27	219
526	075063	Koblentz	1 145	-	-	868	185	4	1	3	97
527	075065	Korswandt	603	83	0	523	72	10	0	10	72
528	075066	Koserow	201	-	-	190	31	19	2	17	164
529	075067	Krackow	3 483	-	-	376	279	19	1	17	262
530	075068	Krien	1 977	-	-	27	20	9	1	9	151
531	075069	Kröslin	1 499	-	6	247	185	108	2	105	202
532	075070	Kruckow	2 965	-	-	367	34	7	1	6	162
533	075071	Krugsdorf	405	-	-	264	61	3	1	2	76
534	075072	Krummin	842	-	-	51	32	77	0	77	49
535	075073	Krusenfelde	1 010	-	-	173	11	9	1	8	53
536	075074	Lassan, Stadt	2 069	-	-	447	67	26	2	24	190
537	075075	Leopoldshagen	741	-	1	1 076	17	5	1	4	118
538	075076	Levenhagen	1 191	-	-	4	15	4	1	4	104
539	075078	Liepgarten	799	-	1	2 210	89	33	3	30	153
540	075079	Löcknitz	923	-	2	928	78	21	3	18	314
541	075080	Loddin	301	0	-	126	36	15	1	14	130
542	075081	Loissin	1 203	-	-	154	21	27	0	24	125
543	075082	Loitz, Stadt	6 587	5	-	1 252	455	50	6	44	610
544	075083	Lubmin	541	-	9	328	141	29	3	25	353
545	075084	Lübs	1 413	-	-	1 389	45	5	1	4	168
546	075085	Luckow	1 099	-	50	1 889	554	10	2	8	206
547	075086	Lühmannsdorf	425	-	-	50	4	5	-	5	73
548	075087	Lütow	957	-	-	478	17	65	0	65	111
549	075088	Medow	2 590	-	-	51	65	25	1	24	164
550	075089	Meiersberg	454	-	2	484	6	2	1	0	67
551	075090	Mellenthin	1 313	2	-	434	10	26	2	24	142
552	075091	Mesekenhagen	2 143	-	-	165	36	21	1	21	178
553	075092	Mölschow	1 251	2	-	36	81	39	1	38	124
554	075093	Mönkebude	371	-	2	1 945	989	7	1	6	112
555	075094	Murchin	2 703	-	-	1 391	196	46	1	45	290

Kapitel 2			Gemeindeergebnisse									
Tabelle 2.1			[1.1] Bodenfläche am 31.12.2015 nach Art der tatsächlichen Nutzung und regionaler Gliederung									
Lfd. Nr.	Schl.-Nr.	Kreisfreie Stadt Landkreis Land	Bodenfläche insgesamt	Davon								
				Gebäude- und Freifläche			Betriebsfläche		Erholungsfläche		Verkehrsfläche	
				zu- sam- men	darunter		zu- sam- men	darunter Abbau- land	zu- sam- men	darunter Grün- anlage	zu- sam- men	darunter StraÙe, Weg, Platz
					Woh- nen	Gewer- be, In- dustrie						
(999)	(100/200)	(130)	(170)	(300)	(310)	(400)	(420)	(500)	(510 - 530)			
ha												
1	2	3	4	5	6	7	8	9	10	11	12	13
556	075095	Nadrensee	2 071	59	18	0	15	15	17	15	75	72
557	075097	Neu Boltenhagen	2 437	64	32	5	23	-	7	5	42	40
558	075098	Neu Kosenow	2 489	52	26	0	1	0	24	21	58	49
559	075101	Neuenkirchen	1 566	30	5	2	0	-	15	14	31	31
560	075102	Neuenkirchen	2 309	120	70	10	4	3	21	19	59	57
561	075103	Nieden	649	13	7	-	0	-	7	7	14	14
562	075104	Papendorf	1 047	19	11	0	9	9	15	14	63	47
563	075105	Pasewalk, Stadt	5 499	375	128	58	35	-	222	167	323	174
564	075106	Peenemünde	2 554	100	8	26	33	-	3	3	322	35
565	075107	Penkun, Stadt	7 864	151	74	7	53	47	83	79	248	239
566	075108	Plöwen	1 520	36	18	1	1	-	23	13	39	36
567	075109	Polzow	850	18	9	0	0	0	8	8	21	20
568	075110	Postlow	1 471	34	20	1	-	-	16	16	30	30
569	075111	Pudagla	1 326	45	13	18	28	28	5	4	28	27
570	075113	Ramin	4 699	83	42	-	2	-	27	27	139	123
571	075114	Rankwitz	3 072	75	44	1	5	0	18	14	87	86
572	075115	Rollwitz	3 557	77	37	2	6	0	46	42	104	85
573	075116	Rossin	1 263	8	6	-	0	-	15	15	30	30
574	075117	Rosow	2 309	36	21	1	7	0	18	16	60	48
575	075118	Rothemühl	3 049	43	18	0	1	-	14	13	88	88
576	075119	Rothenklempenow	5 809	83	39	7	1	-	31	25	131	129
577	075120	Rubenow	3 521	108	45	14	80	-	17	15	85	81
578	075121	Rubkow	3 502	83	39	0	0	-	37	36	79	77
579	075122	Sarnow	2 322	43	20	1	52	49	23	22	49	49
580	075123	Sassen-Trantow	4 531	115	51	4	10	9	17	12	87	87
581	075124	Sauzin	661	37	18	8	15	15	3	1	11	11
582	075125	Schmatzin	1 765	43	20	3	1	-	23	21	28	28
583	075126	Schönwalde	2 098	44	27	0	2	1	17	16	53	43
584	075127	Spantekow	7 045	148	76	4	19	1	55	50	130	130
585	075128	Stolpe an der Peene	1 767	46	16	2	2	-	17	16	31	31
586	075129	Stolpe auf Usedom	1 486	40	32	0	2	2	8	7	52	42
587	075130	Strasburg (Uckermark), Stadt	8 684	269	109	34	17	2	187	173	239	206
588	075131	Torgelow, Stadt	7 223	1 265	178	61	25	1	131	110	221	191
589	075133	Trassenheide	650	103	33	11	1	-	12	8	37	30
590	075134	Tutow	605	134	24	4	63	-	16	10	305	16
591	075135	Ückeritz	1 364	64	32	1	1	-	15	7	62	45
592	075136	Ueckeründe, Stadt	8 464	358	163	47	40	-	168	152	183	172
593	075137	Usedom, Stadt	3 854	125	65	3	4	-	41	40	137	107
594	075138	Viereck	5 475	120	42	1	3	0	37	34	148	139
595	075139	Vogelsang-Warsin	6 320	40	21	0	0	-	24	21	40	40
596	075140	Völschow	2 169	49	18	4	2	2	9	8	97	88
597	075141	Wackerow	3 172	73	47	4	1	1	14	14	110	91
598	075142	Weitenhagen	2 102	87	43	18	11	10	24	24	86	68
599	075143	Wilhelmsburg	4 704	117	41	1	5	-	38	30	135	134
600	075144	Wolgast, Stadt	6 153	481	208	117	19	3	135	131	239	194
601	075145	Wrangelsburg	1 499	23	10	2	8	3	5	5	33	33
602	075146	Wusterhusen	1 908	93	40	8	6	3	17	16	39	37
603	075147	Zemitz	3 094	93	46	16	3	2	20	17	60	59
604	075148	Zempin	330	70	36	0	2	-	6	5	22	16
605	075149	Zerrenthin	1 442	27	17	-	0	-	15	12	35	28
606	075150	Ziethen	1 835	50	23	2	9	-	23	21	50	42

Kapitel 2			Gemeindeergebnisse								
Tabelle 2.1			[1.1] Bodenfläche am 31.12.2015 nach Art der tatsächlichen Nutzung und regionaler Gliederung								
Lfd. Nr.	Schl.-Nr.	Kreisfreie Stadt Landkreis Land	Davon							Siedlungs- und Verkehrsfläche 1)	
			Landwirtschaftsfläche			Waldfläche	Wasserfläche	Flächen anderer Nutzung			
			zu- sammen	darunter				zu- sammen	darunter		
				Moor	Heide	Friedhof	Unland				
(600)	(650)	(660)	(700)	(800)	(900)	(940)	(950)	ha			
1	2	3	14	15	16	17	18	19	20	21	22
556	075095	Nadrensee	1 560	-	-	217	117	12	1	11	151
557	075097	Neu Boltenhagen	1 731	2	-	533	30	7	0	6	137
558	075098	Neu Kosenow	2 246	-	-	62	28	17	1	16	135
559	075101	Neuenkirchen	1 388	-	-	60	27	15	0	15	75
560	075102	Neuenkirchen	1 663	-	-	131	305	5	1	4	204
561	075103	Nieden	589	-	-	6	9	10	0	10	36
562	075104	Papendorf	906	-	-	8	15	12	1	12	98
563	075105	Pasewalk, Stadt	3 460	-	-	940	103	40	10	30	966
564	075106	Peenemünde	339	-	-	1 389	153	214	0	181	458
565	075107	Penkun, Stadt	6 557	-	40	262	480	30	4	22	492
566	075108	Plöwen	813	-	-	407	192	9	-	9	99
567	075109	Polzow	625	-	-	156	13	8	0	8	48
568	075110	Postlow	1 312	-	-	55	20	4	0	4	80
569	075111	Pudagla	591	-	-	80	535	15	-	15	78
570	075113	Ramin	3 190	-	-	1 085	135	37	1	37	252
571	075114	Rankwitz	2 028	2	-	755	70	33	1	32	187
572	075115	Rollwitz	2 990	-	-	219	91	23	1	20	235
573	075116	Rossin	1 006	11	-	180	19	5	1	4	53
574	075117	Rossow	1 757	-	-	373	50	10	1	8	121
575	075118	Rothemühl	221	-	-	2 669	10	3	1	2	147
576	075119	Rothenklempenow	3 198	-	-	2 080	250	35	2	32	248
577	075120	Rubenow	2 428	0	0	753	42	9	1	7	291
578	075121	Rubkow	2 621	2	-	632	31	18	2	16	201
579	075122	Sarnow	1 738	-	-	375	30	12	1	11	120
580	075123	Sassen-Trantow	3 580	3	8	542	149	32	0	32	220
581	075124	Sauzin	519	-	-	37	17	21	1	20	53
582	075125	Schmatzin	1 553	-	-	88	19	11	0	10	95
583	075126	Schönwalde	1 797	-	-	100	74	9	1	6	117
584	075127	Spantekow	5 323	-	-	1 243	72	55	3	51	354
585	075128	Stolpe an der Peene	1 555	-	-	48	59	11	1	10	96
586	075129	Stolpe auf Usedom	1 051	-	-	298	23	12	1	11	100
587	075130	Strasburg (Uckermark), Stadt	6 639	-	-	1 076	225	32	12	20	722
588	075131	Torgelow, Stadt	976	-	9	4 148	87	370	5	16	1 647
589	075133	Trassenheide	101	-	-	372	1	25	-	25	153
590	075134	Tutow	9	-	-	71	6	2	1	1	518
591	075135	Ückeritz	309	1	-	838	35	40	1	39	143
592	075136	Ueckerkmünde, Stadt	1 292	-	3	1 265	5 100	58	8	49	758
593	075137	Usedom, Stadt	2 471	-	-	937	116	23	3	20	310
594	075138	Viereck	2 243	-	17	2 475	41	408	2	7	309
595	075139	Vogelsang-Warsin	462	-	17	1 775	3 959	20	1	19	105
596	075140	Völschow	1 841	-	-	155	14	4	1	3	155
597	075141	Wackerow	2 027	0	-	889	49	9	0	9	197
598	075142	Weitenhagen	942	-	-	870	17	65	1	26	200
599	075143	Wilhelmsburg	3 200	-	-	1 083	119	7	1	6	296
600	075144	Wolgast, Stadt	2 930	0	5	2 236	56	57	9	47	880
601	075145	Wrangelsburg	752	-	-	640	24	14	1	14	67
602	075146	Wusterhusen	1 686	2	3	39	20	7	1	6	154
603	075147	Zemitz	2 220	-	3	628	38	32	0	31	174
604	075148	Zempin	113	-	-	91	8	19	1	18	101
605	075149	Zerrenthin	1 294	-	-	36	25	9	-	9	78
606	075150	Ziethen	1 560	-	-	72	60	11	0	9	133

Kapitel 2			Gemeindeergebnisse									
Tabelle 2.1			[1.1] Bodenfläche am 31.12.2015 nach Art der tatsächlichen Nutzung und regionaler Gliederung									
Lfd. Nr.	Schl.-Nr.	Kreisfreie Stadt Landkreis Land	Bodenfläche insgesamt	Davon								
				Gebäude- und Freifläche			Betriebsfläche		Erholungsfläche		Verkehrsfläche	
				zu- sam- men	darunter		zu- sam- men	darunter Abbau- land	zu- sam- men	darunter Grün- anlage	zu- sam- men	darunter StraÙe, Weg, Platz
					Woh- nen	Gewer- be, In- dustrie						
(999)	(100/200)	(130)	(170)	(300)	(310)	(400)	(420)	(500)	(510 - 530)			
ha												
1	2	3	4	5	6	7	8	9	10	11	12	13
607	075151	Zinnowitz	885	214	117	14	6	1	11	8	64	49
608	075152	Zirchow	953	53	12	6	0	-	16	14	119	25
609	075154	Züssow	2 952	149	48	28	2	2	29	22	89	64
610	075155	Neetzow-Liepen	4 318	86	46	3	2	2	47	43	77	77
611	075	Vorpommern-Greifswald	392 973	14 641	6 258	1 494	1 435	517	4 320	3 852	11 721	9 491
612	076001	Alt Krenzlin	3 774	58	37	0	3	-	42	40	108	108
613	076002	Alt Zachun	843	21	13	0	4	-	12	11	26	18
614	076003	Balow	1 283	33	18	1	-	-	13	11	25	25
615	076004	Bandenitz	1 739	50	21	2	5	1	11	11	66	61
616	076005	Banzkow	5 228	196	83	11	4	0	68	52	140	131
617	076006	Barkhagen	3 028	41	21	0	1	-	44	44	55	49
618	076007	Barnin	1 698	43	16	-	4	4	20	17	42	42
619	076008	Belsch	2 251	59	20	2	2	1	11	11	92	92
620	076009	Bengerstorf	3 279	63	23	6	5	4	11	10	87	87
621	076010	Besitz	2 227	35	13	1	0	0	10	8	73	66
622	076011	Blankenberg	2 133	28	21	1	19	16	20	20	87	44
623	076012	Blievenstorf	2 139	32	20	2	0	-	14	12	92	90
624	076013	Bobzin	605	28	12	5	2	-	4	4	27	22
625	076014	Boizenburg/ Elbe, Stadt	4 742	358	174	83	39	20	144	132	247	216
626	076015	Borkow	2 811	41	24	2	4	3	27	27	77	72
627	076016	Brahlstorf	2 195	72	29	11	24	12	19	18	80	62
628	076017	Brenz	1 241	57	22	23	21	-	27	27	46	42
629	076018	Bresegard bei Eldena	1 092	30	11	-	2	2	14	12	34	34
630	076019	Bresegard bei Picher	1 658	44	23	0	8	8	17	16	41	41
631	076020	Brüel, Stadt	2 730	151	55	26	16	12	79	74	82	74
632	076021	Brunow	2 109	31	22	0	3	1	32	30	47	47
633	076023	Bülow	2 384	29	16	-	0	-	27	26	42	41
634	076024	Cambs	2 082	39	18	0	0	-	22	21	59	58
635	076025	Crivitz, Stadt	7 548	209	95	13	26	2	154	142	242	223
636	076026	Dabel	2 472	150	50	61	1	-	50	38	93	81
637	076027	Dambeck	1 735	38	25	-	0	-	18	18	35	34
638	076029	Demmen	4 679	77	37	1	55	3	46	44	98	97
639	076030	Dersenow	2 251	43	20	3	20	18	27	25	74	61
640	076032	Dobbertin	5 897	73	22	4	20	18	49	48	138	134
641	076033	Dobin am See	3 468	116	53	0	0	-	63	57	108	107
642	076034	Dömitz, Stadt	6 043	183	85	37	28	19	78	69	230	197
643	076035	Domsühl	4 011	121	60	1	73	69	34	31	114	105
644	076036	Dümmer	3 136	93	52	4	2	1	43	40	73	72
645	076037	Eldena	3 399	111	46	21	4	1	48	40	127	114
646	076038	Friedrichsruhe	3 466	111	46	1	3	1	28	27	96	83
647	076039	Gallin	2 271	126	21	86	17	-	20	15	81	80
648	076040	Gallin-Kuppentin	2 961	61	30	1	6	2	37	35	62	52
649	076041	Gammelin	1 562	36	25	0	2	2	12	12	47	47
650	076043	Gischow	1 687	20	13	0	6	0	16	16	32	32
651	076044	Gneven	1 028	15	10	0	0	-	55	9	19	18
652	076046	Göhlen	1 403	28	13	3	0	-	24	22	45	45
653	076048	Goldberg, Stadt	6 484	218	86	24	4	1	124	115	169	150
654	076049	Gorlosen	5 310	71	38	0	8	7	16	15	141	140
655	076050	Grabow, Stadt	4 768	226	91	54	28	12	78	67	245	201
656	076051	Granzin	2 291	42	23	3	4	4	34	32	40	39

Kapitel 2			Gemeindeergebnisse								
Tabelle 2.1			[1.1] Bodenfläche am 31.12.2015 nach Art der tatsächlichen Nutzung und regionaler Gliederung								
Lfd. Nr.	Schl.-Nr.	Kreisfreie Stadt Landkreis Land	Davon							Siedlungs- und Verkehrsfläche 1)	
			Landwirtschaftsfläche			Waldfläche	Wasserfläche	Flächen anderer Nutzung			
			zu-sammen	darunter				zu-sammen	darunter		
				Moor	Heide	Friedhof	Unland				
(600)	(650)	(660)	(700)	(800)	(900)	(940)	(950)				
ha											
1	2	3	14	15	16	17	18	19	20	21	22
607	075151	Zinnowitz	426	-	2	129	10	26	1	25	294
608	075152	Zirchow	637	-	-	77	24	27	-	27	188
609	075154	Züssow	2 355	2	-	283	22	23	2	19	269
610	075155	Neetzow-Liepen	3 645	-	-	333	103	24	1	23	213
611	075	Vorpommern-Greifswald	239 971	310	281	86 350	28 722	5 814	238	3 381	31 838
612	076001	Alt Krenzlin	1 906	-	-	1 606	42	8	2	6	213
613	076002	Alt Zachun	665	-	-	105	8	1	0	1	63
614	076003	Balow	1 035	-	-	149	26	2	0	2	72
615	076004	Bandenitz	1 072	-	-	511	22	3	-	3	130
616	076005	Banzkow	3 638	-	-	1 068	86	28	2	26	410
617	076006	Barkhagen	2 651	-	-	183	46	8	1	7	141
618	076007	Barnin	858	-	-	440	289	1	0	0	106
619	076008	Belsch	715	-	-	1 353	18	1	-	1	162
620	076009	Bengerstorf	1 846	5	6	1 229	33	5	-	5	162
621	076010	Besitz	1 605	3	-	436	65	3	1	2	119
622	076011	Blankenberg	755	-	-	1 127	89	8	0	7	139
623	076012	Blievenstorf	1 052	-	-	905	43	1	-	1	138
624	076013	Bobzin	525	-	-	10	6	3	-	3	61
625	076014	Boizenburg/ Elbe, Stadt	2 769	0	-	816	328	42	4	28	772
626	076015	Borkow	1 427	-	-	803	425	6	1	5	148
627	076016	Brahlstorf	1 447	-	0	516	34	4	2	2	185
628	076017	Brenz	1 007	-	-	55	26	1	-	0	152
629	076018	Bresegard bei Eldena	854	-	-	140	17	1	1	-	78
630	076019	Bresegard bei Picher	1 125	-	-	399	14	9	1	8	104
631	076020	Brüel, Stadt	1 767	1	-	419	198	17	3	13	320
632	076021	Brunow	1 904	-	-	57	35	1	1	-	112
633	076023	Bülow	1 507	5	-	745	30	4	1	3	98
634	076024	Cambs	1 269	-	-	355	321	17	0	16	121
635	076025	Crivitz, Stadt	3 839	4	4	2 846	218	13	4	9	634
636	076026	Dabel	1 088	21	-	924	154	12	0	11	294
637	076027	Dambeck	1 551	-	-	56	37	1	1	1	91
638	076029	Demmen	2 340	-	-	1 903	69	91	1	10	274
639	076030	Dersenow	1 631	-	-	434	20	3	1	2	146
640	076032	Dobbertin	1 567	8	77	3 562	449	38	2	2	265
641	076033	Dobin am See	2 403	15	-	608	148	21	1	16	289
642	076034	Dömitz, Stadt	3 503	-	-	1 634	346	42	5	37	505
643	076035	Domsühl	2 809	-	-	825	29	7	1	5	274
644	076036	Dümmer	2 077	0	-	676	167	4	1	2	212
645	076037	Eldena	2 059	-	-	949	100	3	3	0	291
646	076038	Friedrichsruhe	2 535	-	-	592	78	23	1	21	238
647	076039	Gallin	1 354	0	-	646	19	9	1	8	245
648	076040	Gallin-Kuppentin	2 324	-	-	272	194	5	1	4	165
649	076041	Gammelin	1 115	-	-	326	15	10	1	9	95
650	076043	Gischow	1 290	22	-	208	110	6	1	5	74
651	076044	Gneven	354	-	-	544	40	3	0	3	89
652	076046	Göhlen	864	-	-	399	32	11	1	9	98
653	076048	Goldberg, Stadt	3 914	59	-	991	1 044	20	3	17	517
654	076049	Gorlosen	2 184	-	-	2 835	49	6	5	1	235
655	076050	Grabow, Stadt	1 597	7	-	2 481	106	8	6	1	571
656	076051	Granzin	1 907	1	-	216	45	3	1	2	117

Kapitel 2			Gemeindeergebnisse									
Tabelle 2.1			[1.1] Bodenfläche am 31.12.2015 nach Art der tatsächlichen Nutzung und regionaler Gliederung									
Lfd. Nr.	Schl.-Nr.	Kreisfreie Stadt Landkreis Land	Bodenfläche insgesamt	Davon								
				Gebäude- und Freifläche			Betriebsfläche		Erholungsfläche		Verkehrsfläche	
				zu- sam- men	darunter		zu- sam- men	darunter Abbau- land	zu- sam- men	darunter Grün- anlage	zu- sam- men	darunter StraÙe, Weg, Platz
					Woh- nen	Gewer- be, In- dustrie						
(999)	(100/200)	(130)	(170)	(300)	(310)	(400)	(420)	(500)	(510 - 530)			
ha												
1	2	3	4	5	6	7	8	9	10	11	12	13
657	076053	Grebs-Niendorf	3 118	69	42	1	0	0	29	28	103	91
658	076054	Gresse	2 108	54	31	4	4	4	23	21	62	56
659	076055	Greven	4 001	83	38	3	7	3	22	22	96	96
660	076056	GroÙ Godems	1 521	28	9	2	3	3	5	3	58	58
661	076057	GroÙ Krams	1 033	15	9	0	0	0	1	1	29	29
662	076058	GroÙ Laasch	2 723	53	39	3	3	1	16	14	109	100
663	076060	Hagenow, Stadt	6 747	551	177	78	27	4	158	147	317	257
664	076062	Hohen Pritz	2 375	31	17	-	1	0	31	26	54	35
665	076063	Holthusen	2 057	59	28	2	13	-	23	21	95	71
666	076064	Hoort	2 212	41	21	1	1	0	19	16	100	92
667	076065	Hülseburg	908	21	10	0	0	-	12	12	23	23
668	076067	Karenz	683	17	14	0	0	-	7	7	20	20
669	076068	Karrenzin	2 640	67	33	0	0	-	32	29	74	74
670	076069	Karstadt	1 971	44	26	0	1	1	21	21	70	63
671	076070	Kirch Jesar	1 876	40	24	4	-	-	12	9	60	49
672	076071	Klein Rogahn	1 100	41	34	0	0	-	21	19	36	33
673	076072	Kobrow	3 748	45	17	-	71	67	29	28	85	82
674	076073	Kogel	2 990	72	34	9	3	1	20	19	104	104
675	076075	Kreien	2 483	41	24	1	4	4	17	17	59	59
676	076076	Kremmin	1 686	48	16	1	2	2	13	12	36	36
677	076077	Kritzow	2 509	36	24	1	1	1	30	30	39	39
678	076078	Kuhlen-Wendorf	4 961	82	38	7	15	13	63	60	94	94
679	076079	Kuhstorf	1 502	49	32	1	1	-	17	13	49	49
680	076080	Langen Brutz	1 545	45	24	-	1	-	79	15	26	24
681	076081	Langen Jarchow	1 080	17	9	-	0	-	11	9	16	16
682	076082	Leezen	2 644	132	62	5	12	5	30	27	137	134
683	076084	Leussow	1 992	28	25	1	1	1	3	3	58	58
684	076085	Lewitzrand	4 671	102	54	1	11	3	54	50	111	103
685	076086	Lubesse	1 993	100	24	33	2	-	21	18	124	116
686	076087	Lublow	2 140	70	29	0	7	7	24	23	68	59
687	076088	Lubtheen, Stadt	11 969	319	146	44	22	0	107	89	366	357
688	076089	Lubz, Stadt	5 762	263	105	42	28	2	131	121	195	180
689	076090	Ludwigslust, Stadt	7 836	456	209	83	105	19	343	313	415	341
690	076092	Luttow-Valluhn	2 431	116	31	52	126	105	24	19	97	94
691	076093	Malk Gohren	2 256	40	21	0	1	1	29	26	71	60
692	076094	MalliÙ	2 517	96	45	24	25	15	40	40	93	70
693	076095	Marnitz	3 111	59	30	2	13	9	30	29	108	105
694	076096	Mestlin	3 256	69	28	0	0	0	37	35	60	60
695	076097	Milow	3 343	46	18	1	0	0	4	3	98	98
696	076098	Mollenbeck	1 920	26	19	0	2	2	17	14	46	46
697	076099	Moraas	1 678	33	25	2	2	-	7	5	61	54
698	076100	Muchow	1 905	28	18	2	2	1	20	20	48	47
699	076101	Mustin	2 608	50	25	2	1	1	31	30	42	42
700	076102	Neu Gulze	1 298	54	33	3	3	2	12	12	45	36
701	076103	Neu KaliÙ	3 405	122	56	14	12	1	65	58	107	101
702	076104	Neu Poserin	4 734	92	34	1	4	2	37	32	102	88
703	076105	Neustadt-Glewe, Stadt	9 398	293	130	59	36	3	124	109	482	286
704	076106	Nostorf	2 008	46	22	-	1	-	11	11	61	61
705	076107	Pampow	1 091	107	62	15	4	-	27	21	72	61
706	076108	Parchim, Stadt	12 475	650	233	111	80	35	317	290	765	371
707	076109	Passow	2 463	51	30	1	8	3	35	33	59	48

Kapitel 2			Gemeindeergebnisse								
Tabelle 2.1			[1.1] Bodenfläche am 31.12.2015 nach Art der tatsächlichen Nutzung und regionaler Gliederung								
Lfd. Nr.	Schl.-Nr.	Kreisfreie Stadt Landkreis Land	Davon							Siedlungs- und Verkehrsfläche 1)	
			Landwirtschaftsfläche			Waldfläche	Wasserfläche	Flächen anderer Nutzung			
			zu- sammen	darunter				zu- sammen	darunter		
				Moor	Heide	Friedhof	Unland				
(600)	(650)	(660)	(700)	(800)	(900)	(940)	(950)	ha			
1	2	3	14	15	16	17	18	19	20	21	22
657	076053	Grebs-Niendorf	1 902	-	-	956	57	2	2	0	202
658	076054	Gresse	1 192	-	-	744	26	2	1	1	140
659	076055	Greven	2 599	-	-	1 120	38	36	1	35	206
660	076056	Groß Godems	804	-	-	611	9	3	1	2	92
661	076057	Groß Krams	647	-	-	326	12	1	0	1	46
662	076058	Groß Laasch	936	-	-	1 585	19	3	1	2	181
663	076060	Hagenow, Stadt	3 462	10	-	1 764	120	347	6	46	1 056
664	076062	Hohen Pritz	1 342	-	-	605	304	7	0	7	116
665	076063	Holthusen	1 109	2	-	736	15	6	1	5	191
666	076064	Hoort	1 395	-	-	620	32	3	1	2	162
667	076065	Hülseburg	705	-	-	133	14	0	0	-	57
668	076067	Karenz	552	-	-	80	7	1	1	-	45
669	076068	Karrenzin	2 062	-	-	369	29	7	2	5	175
670	076069	Karstädt	1 323	-	-	486	25	1	1	-	136
671	076070	Kirch Jesar	801	-	-	923	31	9	1	9	113
672	076071	Klein Rogahn	987	-	-	6	8	1	-	1	97
673	076072	Kobrow	2 215	0	-	1 142	153	7	1	6	165
674	076073	Kogel	1 923	2	-	839	27	4	-	4	197
675	076075	Kreien	1 784	3	-	537	35	5	1	4	119
676	076076	Kremmin	1 009	-	-	563	13	2	1	1	97
677	076077	Kritzow	1 811	-	-	493	85	13	1	1	107
678	076078	Kuhlen-Wendorf	3 070	1	-	1 397	234	5	1	5	243
679	076079	Kuhstorf	909	-	-	447	26	3	1	2	118
680	076080	Langen Brütz	1 047	6	-	292	39	16	2	14	152
681	076081	Langen Jarchow	855	-	-	45	101	35	-	35	44
682	076082	Leezen	1 852	-	-	352	83	48	1	46	305
683	076084	Leussow	704	-	1	1 180	17	1	1	-	90
684	076085	Lewitzrand	3 464	25	-	824	86	21	4	17	278
685	076086	Lübesse	476	-	-	1 168	6	96	-	2	248
686	076087	Lüblow	1 278	-	-	666	26	1	0	0	163
687	076088	Lübtheen, Stadt	6 722	-	-	4 099	225	108	5	20	820
688	076089	Lübz, Stadt	3 852	4	-	1 024	251	18	4	12	619
689	076090	Ludwigslust, Stadt	4 072	-	-	2 256	116	73	9	64	1 308
690	076092	Lüttow-Valluhn	1 798	-	-	234	33	3	0	1	258
691	076093	Malk Göhren	1 365	-	-	715	34	0	0	-	140
692	076094	Malliß	774	-	-	1 421	33	36	2	33	241
693	076095	Marnitz	1 802	-	-	977	104	19	0	18	201
694	076096	Mestlin	2 420	23	-	564	95	11	1	10	167
695	076097	Milow	1 901	-	-	1 263	29	2	1	0	148
696	076098	Möllenbeck	1 247	-	-	562	20	1	1	0	89
697	076099	Moraas	788	-	-	758	25	5	1	4	104
698	076100	Muchow	1 218	-	-	555	33	0	0	-	98
699	076101	Mustin	1 758	-	-	527	188	11	0	10	124
700	076102	Neu Gülze	952	-	-	214	16	2	1	1	113
701	076103	Neu Kaliß	1 234	-	-	1 826	38	2	1	0	306
702	076104	Neu Poserin	1 620	18	14	2 141	733	5	1	3	234
703	076105	Neustadt-Glewe, Stadt	4 313	0	-	3 078	1 061	11	5	6	936
704	076106	Nostorf	1 488	-	-	279	106	15	-	15	120
705	076107	Pampow	740	-	-	125	12	4	2	1	212
706	076108	Parchim, Stadt	5 597	38	-	4 676	290	99	21	78	1 798
707	076109	Passow	1 937	12	-	273	94	7	2	4	151

Kapitel 2			Gemeindeergebnisse									
Tabelle 2.1			[1.1] Bodenfläche am 31.12.2015 nach Art der tatsächlichen Nutzung und regionaler Gliederung									
Lfd. Nr.	Schl.-Nr.	Kreisfreie Stadt Landkreis Land	Bodenfläche insgesamt	Davon								
				Gebäude- und Freifläche			Betriebsfläche		Erholungsfläche		Verkehrsfläche	
				zu- sam- men	darunter		zu- sam- men	darunter Abbau- land	zu- sam- men	darunter Grün- anlage	zu- sam- men	darunter StraÙe, Weg, Platz
					Woh- nen	Gewer- be, In- dustrie						
(999)	(100/200)	(130)	(170)	(300)	(310)	(400)	(420)	(500)	(510 - 530)			
ha												
1	2	3	4	5	6	7	8	9	10	11	12	13
708	076110	Pätow-Steegen	1 066	32	19	0	11	7	9	9	32	27
709	076111	Picher	3 909	53	26	5	6	3	29	27	123	112
710	076112	Pinnow	1 876	100	64	2	125	124	33	30	107	56
711	076113	Plate	2 205	139	86	8	153	146	52	41	95	85
712	076114	Plau am See, Stadt	11 599	310	138	14	36	0	155	131	309	239
713	076115	Prislich	2 914	66	40	2	3	3	33	31	87	75
714	076116	Pritzler	1 931	36	18	7	10	4	19	18	70	60
715	076117	Raben Steinfeld	960	34	26	2	3	0	17	14	79	64
716	076118	Rastow	5 182	161	62	9	4	-	54	46	204	190
717	076119	Redefin	1 773	46	15	0	9	-	23	18	67	67
718	076120	Rom	3 368	76	42	1	12	10	32	31	77	71
719	076121	Schossin	1 141	25	15	1	0	-	13	13	21	21
720	076122	Schwanheide	2 651	59	27	7	139	134	24	22	101	73
721	076123	Setzin	2 060	45	25	2	11	11	17	15	47	47
722	076125	Siggelkow	5 497	78	39	0	5	1	55	46	108	107
723	076126	Spornitz	4 902	103	50	4	16	-	46	41	131	114
724	076127	Steesow	2 440	43	11	1	-	-	7	6	69	69
725	076128	Sternberg, Stadt	6 767	166	76	21	5	1	105	91	182	161
726	076129	Stolpe	2 059	37	11	3	2	2	5	5	68	66
727	076130	Stralendorf	1 203	66	38	8	7	-	29	25	33	33
728	076131	Strohkirchen	1 478	27	21	1	1	0	11	9	56	43
729	076132	Suckow	2 718	56	29	0	1	1	49	46	80	79
730	076133	Sukow	2 135	73	42	2	3	-	38	35	60	54
731	076134	Sülstorf	1 867	77	36	4	22	21	20	17	58	47
732	076135	Techentin	4 142	75	33	1	2	-	55	55	81	75
733	076136	Teldau	2 734	82	24	6	2	2	24	23	68	64
734	076137	Tessenow	3 597	72	28	16	15	-	37	34	110	101
735	076138	Tessin b. Boizenburg	1 026	32	21	1	21	21	17	16	37	32
736	076139	Toddin	1 103	32	21	3	2	-	12	12	23	23
737	076140	Tramm	4 192	78	36	1	5	4	26	24	111	103
738	076141	Uelitz	1 507	29	16	0	5	-	16	16	44	31
739	076142	Vellahn	10 648	244	126	20	17	7	126	113	287	277
740	076143	Vielank	7 737	150	96	5	25	24	45	42	190	186
741	076145	Warlitz	2 373	49	25	3	2	2	18	18	88	76
742	076146	Warlow	1 388	34	21	2	3	2	18	18	40	32
743	076147	Warsow	1 489	48	22	5	0	0	6	3	33	32
744	076148	Weitendorf	4 194	42	18	-	51	51	29	28	91	85
745	076151	Werder	1 808	56	20	0	1	1	28	27	38	37
746	076152	Wittenburg, Stadt	8 000	344	135	67	37	3	155	149	305	275
747	076153	Wittendörp	10 459	279	139	32	12	4	91	83	276	270
748	076154	Wittenförden	1 224	91	58	18	4	-	45	43	45	42
749	076155	Witzin	1 879	54	21	2	2	-	19	17	45	44
750	076156	Wöbbelin	2 350	84	35	3	3	-	22	19	104	93
751	076157	Zahrensdorf	1 403	34	15	0	1	-	14	14	32	26
752	076158	Zapel	1 157	37	19	0	2	2	14	13	29	24
753	076159	Zarrentin am Schaalsee, Stadt	9 188	250	135	18	36	14	100	94	223	201
754	076160	Ziegendorf	3 648	62	35	1	3	2	48	44	84	84
755	076161	Zierzow	1 332	52	22	5	3	-	19	19	32	32
756	076162	Zölkow	3 873	69	35	0	6	2	48	45	75	74
757	076163	Zülow	713	14	10	1	12	12	6	5	10	10
758	076164	Obere Warnow	4 647	96	38	0	3	-	55	54	76	75

Kapitel 2			Gemeindeergebnisse								
Tabelle 2.1			[1.1] Bodenfläche am 31.12.2015 nach Art der tatsächlichen Nutzung und regionaler Gliederung								
Lfd. Nr.	Schl.-Nr.	Kreisfreie Stadt Landkreis Land	Davon							Siedlungs- und Verkehrsfläche 1)	
			Landwirtschaftsfläche			Waldfläche	Wasserfläche	Flächen anderer Nutzung			
			zu- sammen	darunter				zu- sammen	darunter		
				Moor	Heide	Friedhof	Unland				
(600)	(650)	(660)	(700)	(800)	(900)	(940)	(950)	ha			
1	2	3	14	15	16	17	18	19	20	21	22
708	076110	Pätow-Steegen	693	-	-	275	13	2	-	2	77
709	076111	Picher	1 393	-	-	2 263	33	7	1	7	210
710	076112	Pinnow	676	-	-	425	365	45	1	45	241
711	076113	Plate	1 471	10	-	237	31	28	1	26	294
712	076114	Plau am See, Stadt	4 543	18	-	3 048	3 167	32	5	26	815
713	076115	Prislich	1 953	-	-	747	24	2	2	-	188
714	076116	Pritzler	1 269	-	-	490	27	8	1	7	133
715	076117	Raben Steinfeld	198	1	-	617	8	2	1	1	135
716	076118	Rastow	2 881	-	-	1 787	65	26	2	24	425
717	076119	Redefin	906	-	-	673	44	5	2	3	147
718	076120	Rom	2 534	19	-	558	62	18	2	16	189
719	076121	Schossin	897	-	-	167	18	0	-	0	60
720	076122	Schwanheide	1 383	-	-	879	46	19	1	18	190
721	076123	Setzin	1 390	3	-	530	18	2	-	2	109
722	076125	Siggelkow	3 810	5	-	1 314	117	10	1	8	246
723	076126	Spornitz	3 328	-	-	1 213	51	14	2	12	298
724	076127	Steesow	1 155	-	-	1 149	16	1	1	-	120
725	076128	Sternberg, Stadt	3 373	28	-	2 053	871	11	3	5	460
726	076129	Stolpe	1 238	0	-	691	16	2	0	2	111
727	076130	Stralendorf	919	-	-	117	13	19	1	17	136
728	076131	Strohkirchen	769	-	-	591	21	3	1	2	95
729	076132	Suckow	2 100	-	-	397	30	6	2	3	187
730	076133	Sukow	1 259	-	-	685	15	1	1	1	174
731	076134	Sülstorf	1 541	3	-	139	8	2	2	0	157
732	076135	Techentin	3 050	3	-	587	290	3	1	1	214
733	076136	Teldau	2 269	1	-	177	107	5	1	4	176
734	076137	Tessenow	2 125	-	-	1 212	24	3	1	1	235
735	076138	Tessin b. Boizenburg	681	-	-	226	11	2	-	2	86
736	076139	Toddin	848	-	-	99	18	70	0	3	69
737	076140	Tramm	1 978	2	-	1 711	274	9	1	8	217
738	076141	Uelitz	723	-	-	681	6	3	1	2	95
739	076142	Vellahn	6 799	-	2	3 010	108	56	7	49	674
740	076143	Vielank	3 493	-	-	3 654	89	91	2	0	388
741	076145	Warlitz	1 547	-	-	631	32	7	1	6	156
742	076146	Warlow	917	-	-	352	23	1	1	0	93
743	076147	Warsow	1 357	2	-	19	21	5	2	3	88
744	076148	Weitendorf	1 408	22	-	2 457	109	8	2	6	164
745	076151	Werder	1 545	-	-	116	24	1	1	0	122
746	076152	Wittenburg, Stadt	5 519	-	-	1 521	81	38	5	20	843
747	076153	Wittendörp	7 332	-	-	2 191	246	32	2	30	657
748	076154	Wittenförden	979	-	-	40	13	6	1	4	186
749	076155	Witzin	810	-	-	861	46	43	0	42	120
750	076156	Wöbbelin	1 354	10	-	752	30	3	1	0	212
751	076157	Zahrensdorf	912	-	-	205	201	4	1	3	82
752	076158	Zapel	710	-	-	336	16	13	0	13	80
753	076159	Zarrentin am Schaalsee, Stadt	5 867	-	-	1 339	1 330	43	4	37	600
754	076160	Ziegendorf	2 487	-	-	918	43	4	3	1	198
755	076161	Zierzow	970	-	-	247	6	3	1	2	106
756	076162	Zölkow	3 079	2	-	521	65	10	2	7	199
757	076163	Zülow	483	-	-	173	15	0	-	0	31
758	076164	Obere Warnow	3 955	11	27	391	62	7	2	6	232

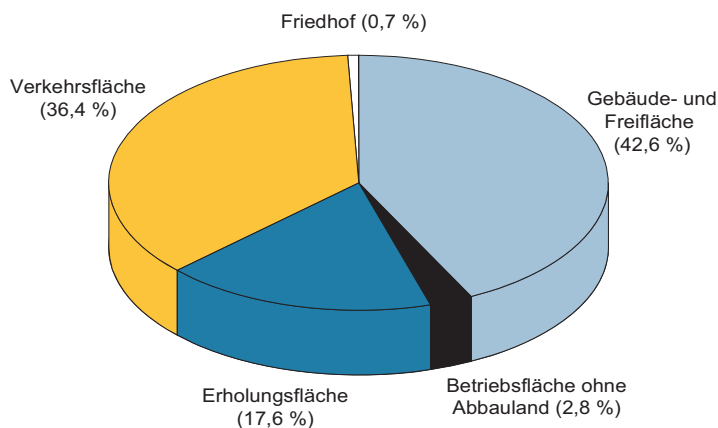
Kapitel 2			Gemeindeergebnisse									
Tabelle 2.1			[1.1] Bodenfläche am 31.12.2015 nach Art der tatsächlichen Nutzung und regionaler Gliederung									
Lfd. Nr.	Schl.-Nr.	Kreisfreie Stadt Landkreis Land	Bodenfläche insgesamt	Davon								
				Gebäude- und Freifläche			Betriebsfläche		Erholungsfläche		Verkehrsfläche	
				zu- sam- men	darunter		zu- sam- men	darun- ter	zu- sam- men	darun- ter	zu- sam- men	darun- ter
					Woh- nen	Gewer- be, In- dustrie						
(999)	(100/200)	(130)	(170)	(300)	(310)	(400)	(420)	(500)	(510 - 530)			
ha												
1	2	3	4	5	6	7	8	9	10	11	12	13
759	076165	Gehlsbach	3 312	50	29	0	2	2	36	34	65	65
760	076166	Ganzlin	8 794	171	62	10	65	58	71	67	188	163
761	076	Ludwigslust-Parchim	475 243	13 416	6 192	1 435	2 064	1 247	6 113	5 480	14 785	12 950
762	Land	Mecklenburg-Vorpommern	2 321 254	80 977	34 705	10 199	9 850	4 598	33 397	29 858	69 298	58 084

Kapitel 2			Gemeindeergebnisse								
Tabelle 2.1			[1.1] Bodenfläche am 31.12.2015 nach Art der tatsächlichen Nutzung und regionaler Gliederung								
Lfd. Nr.	Schl.-Nr.	Kreisfreie Stadt Landkreis Land	Davon							Siedlungs- und Verkehrsfläche 1)	
			Landwirtschaftsfläche			Waldfläche	Wasserfläche	Flächen anderer Nutzung			
			zu-sammen	darunter				zu-sammen	darunter		
				Moor	Heide	Friedhof	Unland				
(600)	(650)	(660)	(700)	(800)	(900)	(940)	(950)				
ha											
1	2	3	14	15	16	17	18	19	20	21	22
759	076165	Gehlsbach	2 679	-	102	460	18	3	1	2	152
760	076166	Ganzlin	5 927	-	118	2 284	72	17	2	14	439
761	076	Ludwigslust-Parchim	282 998	435	352	134 148	19 339	2 379	231	1 341	35 363
762	Land	Mecklenburg-Vorpommern	1 444 152	2 863	1 679	508 642	144 476	30 463	1 282	24 501	190 206

Kapitel 3				Siedlungs- und Verkehrsfläche						
Tabelle 3.1				Siedlungs- und Verkehrsfläche 2012, 2013, 2014 und 2015 nach Nutzungsart und regionaler Gliederung						
Lfd. Nr.	Schl.-Nr.	Kreisfreie Stadt Landkreis Land	Jahr 2) Veränderung 2015 zu 2014	Boden- fläche insgesamt	Darunter					
					Siedlungs- und Verkehrs- fläche	davon				
						Gebäude- und Freifläche	Betriebs- fläche ohne Abbauland	Erholungs- fläche	Verkehrs- fläche	Friedhof
				(999)	(100/200)	(300 ohne 310)	(400)	(500)	(940)	
ha										
1	2	3	4	5	6	7	8	9	10	11
1	13003	Rostock, Hansestadt	2012	18 127	7 188	3 743	154	1 469	1 740	82
2			2013	18 126	7 206	3 743	154	1 491	1 736	82
3			2014	18 126	7 411	3 494	366	1 687	1 782	81
4			2015	18 126	7 415	3 496	368	1 685	1 783	81
5			%	0,0	0,1	0,1	0,5	- 0,1	0,1	0,0
6	13004	Schwerin, Landes- hauptstadt	2012	13 053	4 016	2 120	68	862	910	57
7			2013	13 052	4 015	2 116	68	865	909	57
8			2014	13 052	4 037	2 093	113	863	912	57
9			2015	13 052	4 038	2 095	113	862	910	57
10			%	0,0	0,0	0,1	0,0	- 0,1	- 0,2	0,0
11	13071	Mecklenburgische Seenplatte	2012	546 990	35 672	15 216	763	5 677	13 743	272
12			2013	547 003	35 777	15 244	781	5 709	13 773	271
13			2014	547 035	35 856	14 900	1 056	5 785	13 845	269
14			2015	547 018	35 909	14 942	1 054	5 804	13 840	269
15			%	0,0	0,1	0,3	- 0,2	0,3	0,0	0,0
16	13072	Landkreis Rostock	2012	342 136	27 893	12 651	486	3 843	10 786	128
17			2013	342 223	28 136	12 556	496	4 143	10 816	125
18			2014	342 251	29 412	12 216	743	5 479	10 854	120
19			2015	342 252	29 464	12 251	756	5 478	10 859	120
20			%	0,0	0,2	0,3	1,7	0,0	0,0	0,0
21	13073	Vorpommern-Rügen	2012	320 711	27 297	12 778	530	4 879	8 927	184
22			2013	320 722	27 370	12 758	540	4 938	8 950	184
23			2014	320 737	27 491	12 615	758	4 962	8 973	183
24			2015	320 738	27 514	12 636	758	4 961	8 977	183
25			%	0,0	0,1	0,2	0,0	- 0,0	0,0	0,0
26	13074	Nordwestmecklenburg	2012	211 826	18 246	7 596	329	3 879	6 338	103
27			2013	211 845	18 368	7 616	363	3 932	6 352	104
28			2014	211 851	18 624	7 472	467	4 176	6 405	103
29			2015	211 852	18 665	7 499	468	4 174	6 422	103
30			%	0,0	0,2	0,4	0,2	0,0	0,3	0,0
31	13075	Vorpommern- Greifswald	2012	392 959	31 643	14 785	669	4 314	11 635	240
32			2013	392 948	31 715	14 812	692	4 317	11 654	240
33			2014	392 973	31 776	14 613	913	4 323	11 688	239
34			2015	392 973	31 838	14 641	918	4 320	11 721	238
35			%	0,0	0,2	0,2	0,5	- 0,1	0,3	- 0,4
36	13076	Ludwigslust-Parchim	2012	475 154	34 865	13 397	553	5 952	14 729	236
37			2013	475 186	35 018	13 470	563	6 008	14 742	236
38			2014	475 244	35 295	13 358	816	6 106	14 785	231
39			2015	475 243	35 363	13 416	817	6 113	14 785	231
40			%	0,0	0,2	0,4	0,1	0,1	0,0	0,0
41	13	Mecklenburg- Vorpommern	2012	2 320 955	186 820	82 286	3 551	30 873	68 808	1 302
42			2013	2 321 105	187 604	82 315	3 657	31 403	68 932	1 297
43			2014	2 321 270	189 902	80 762	5 231	33 381	69 244	1 283
44			2015	2 321 254	190 206	80 977	5 252	33 397	69 298	1 282
45			%	0,0	0,2	0,3	0,4	0,0	0,1	- 0,1

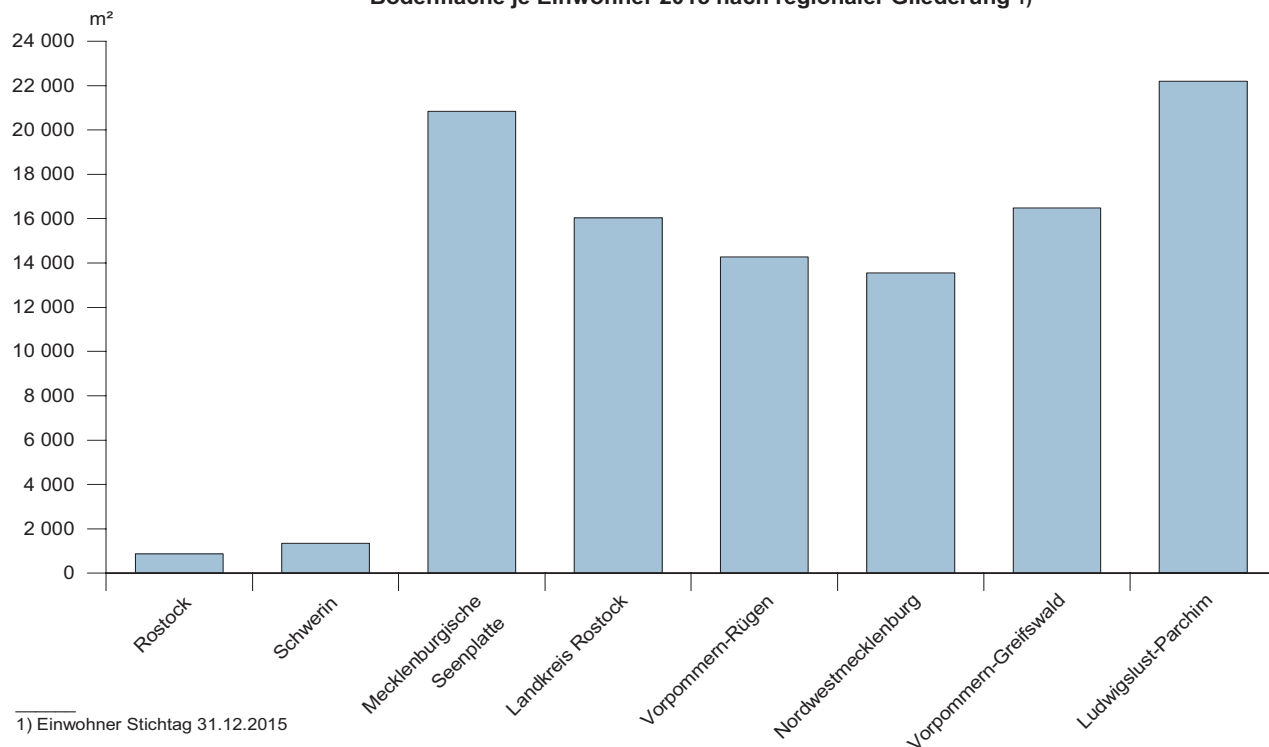
Kapitel 3				Siedlungs- und Verkehrsfläche					
Tabelle 3.2				[3.3] Anteile der Nutzungsarten an der Siedlungs- und Verkehrsfläche 2014 und 2015 nach regionaler Gliederung					
Lfd. Nr.	Schl.-Nr.	Kreisfreie Stadt Landkreis Land	Jahr 2)	Siedlungs- und Verkehrsfläche	Davon				
					Gebäude- und Freifläche	Betriebsfläche ohne Abbauland	Erholungsfläche	Verkehrsfläche	Friedhof
					(100/200)	(300 ohne 310)	(400)	(500)	(940)
				ha	Anteil an der Siedlungs- und Verkehrsfläche in Prozent				
1	2	3	4	5	6	7	8	9	10
1	13003	Rostock, Hansestadt	2014	7 411	47,2	4,9	22,8	24,0	1,1
2			2015	7 415	47,1	5,0	22,7	24,0	1,1
3	13004	Schwerin, Landeshauptstadt	2014	4 037	51,8	2,8	21,4	22,6	1,4
4			2015	4 038	51,9	2,8	21,3	22,5	1,4
5	13071	Mecklenburgische Seenplatte	2014	35 856	41,6	2,9	16,1	38,6	0,8
6			2015	35 909	41,6	2,9	16,2	38,5	0,7
7	13072	Landkreis Rostock	2014	29 412	41,5	2,5	18,6	36,9	0,4
8			2015	29 464	41,6	2,6	18,6	36,9	0,4
9	13073	Vorpommern-Rügen	2014	27 491	45,9	2,8	18,0	32,6	0,7
10			2015	27 514	45,9	2,8	18,0	32,6	0,7
11	13074	Nordwestmecklenburg	2014	18 624	40,1	2,5	22,4	34,4	0,6
12			2015	18 665	40,2	2,5	22,4	34,4	0,6
13	13075	Vorpommern-Greifswald	2014	31 776	46,6	2,9	13,6	36,8	0,8
14			2015	31 838	46,0	2,9	13,6	36,8	0,7
15	13076	Ludwigslust-Parchim	2014	35 295	37,8	2,3	17,3	41,9	0,7
16			2015	35 363	37,9	2,3	17,3	41,8	0,7
17	13	Mecklenburg-Vorpommern	2014	189 902	42,5	2,8	17,6	36,5	0,7
18			2015	190 206	42,6	2,8	17,6	36,4	0,7

Siedlungs- und Verkehrsfläche 2015 nach Nutzungsarten



(c) StatA MV

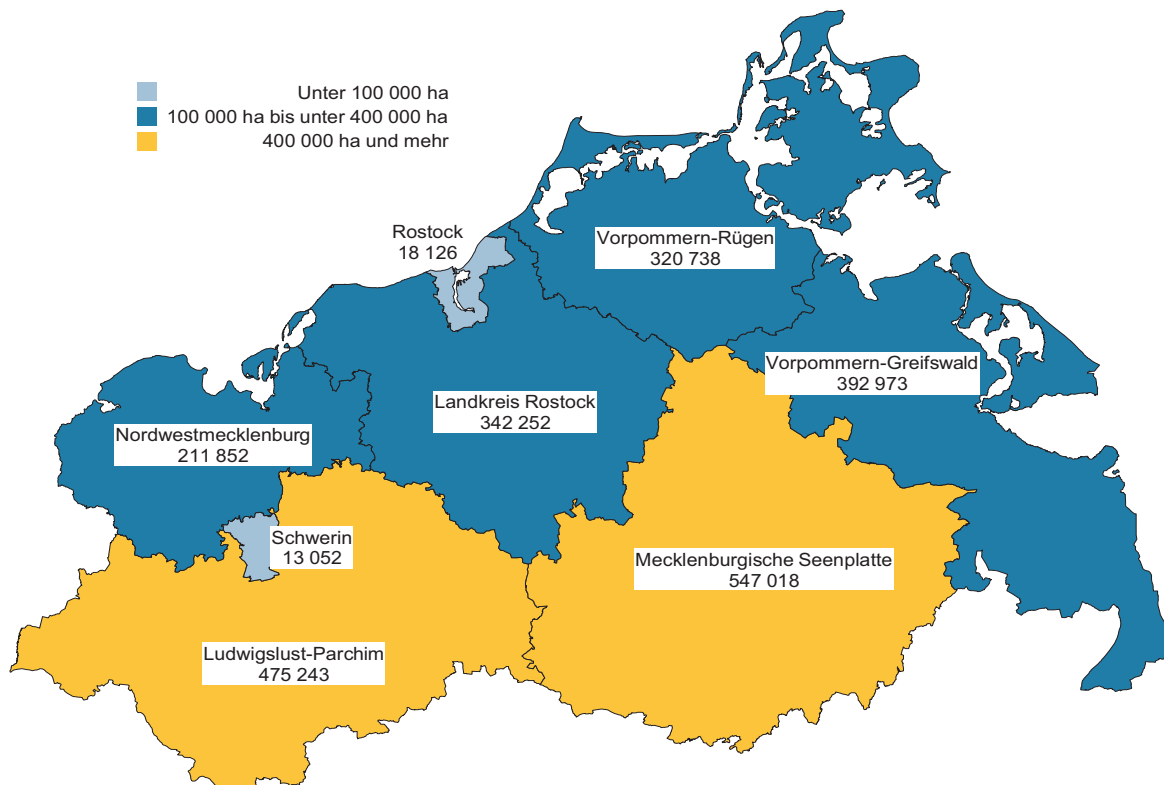
Bodenfläche je Einwohner 2015 nach regionaler Gliederung 1)



1) Einwohner Stichtag 31.12.2015

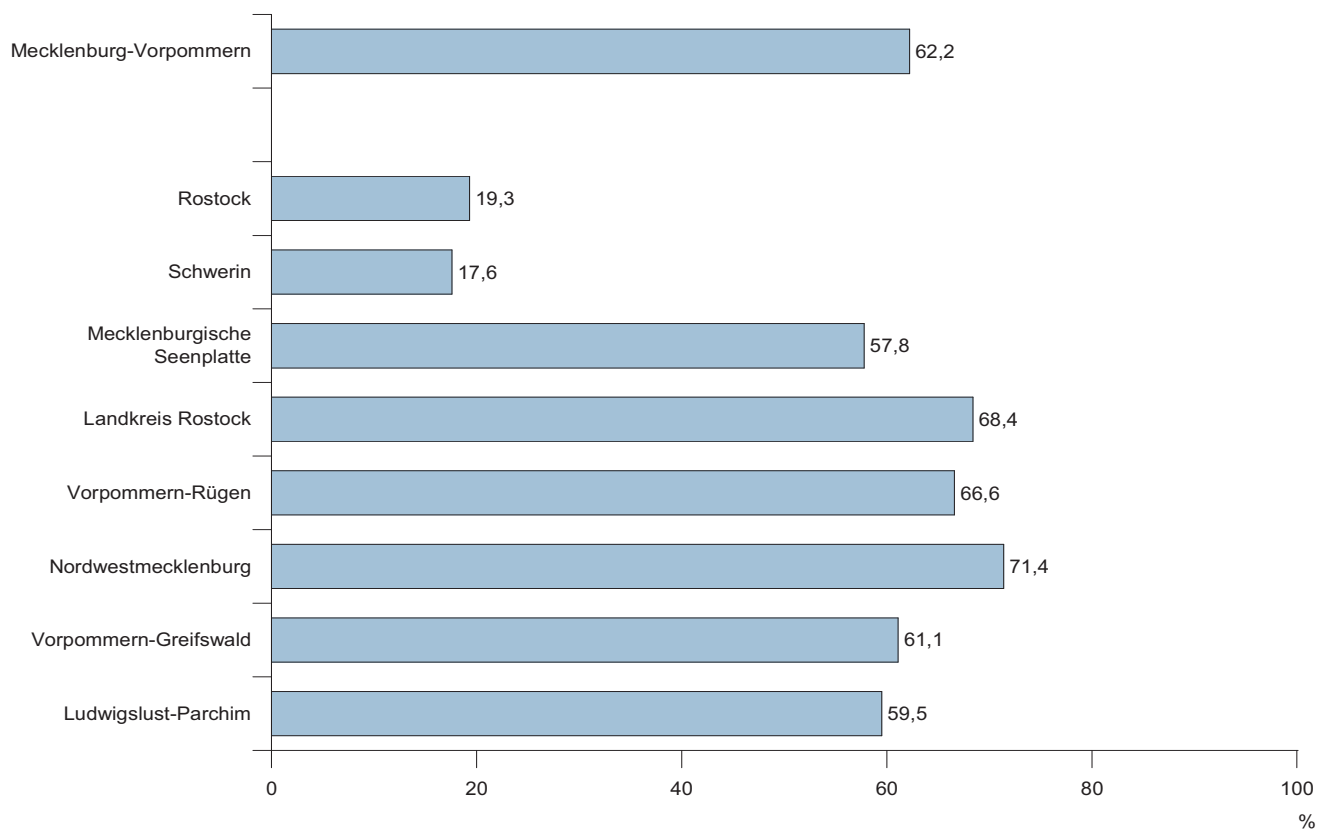
(c) StatA MV

Bodenfläche 2015 nach regionaler Gliederung

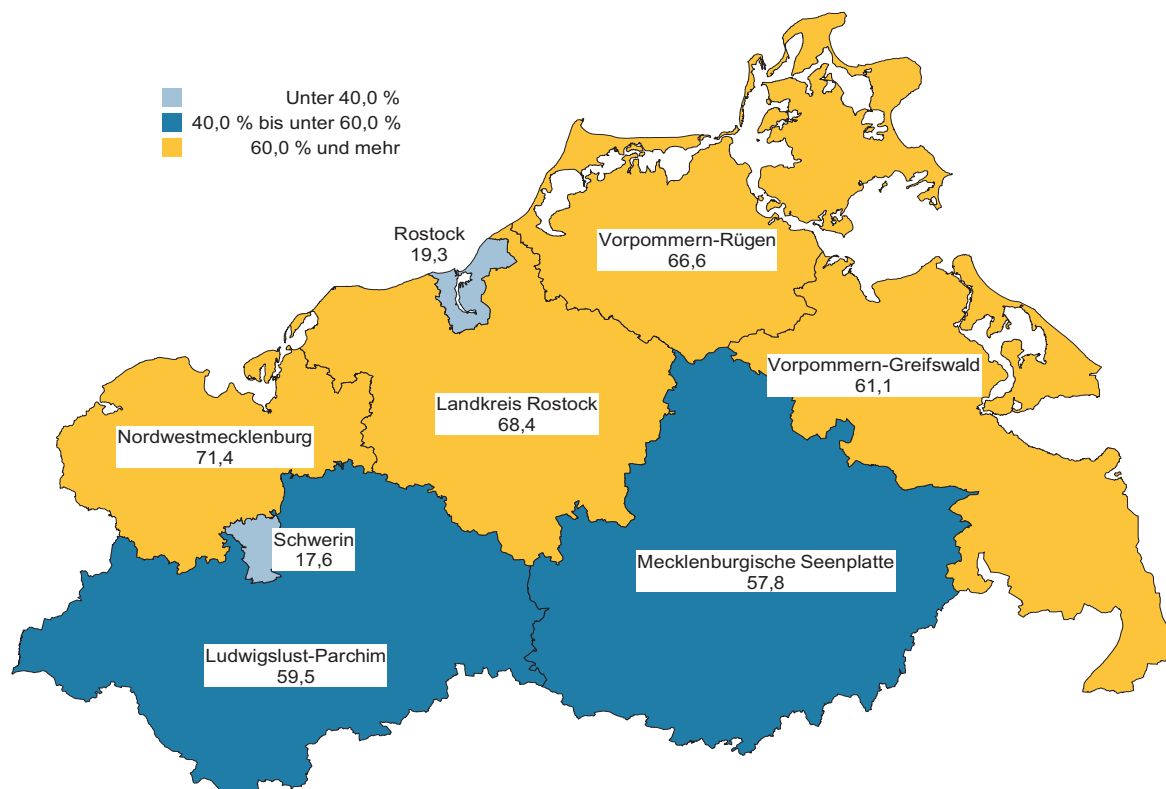


(c) StatA MV

Anteil der Landwirtschaftsfläche an der Bodenfläche 2015

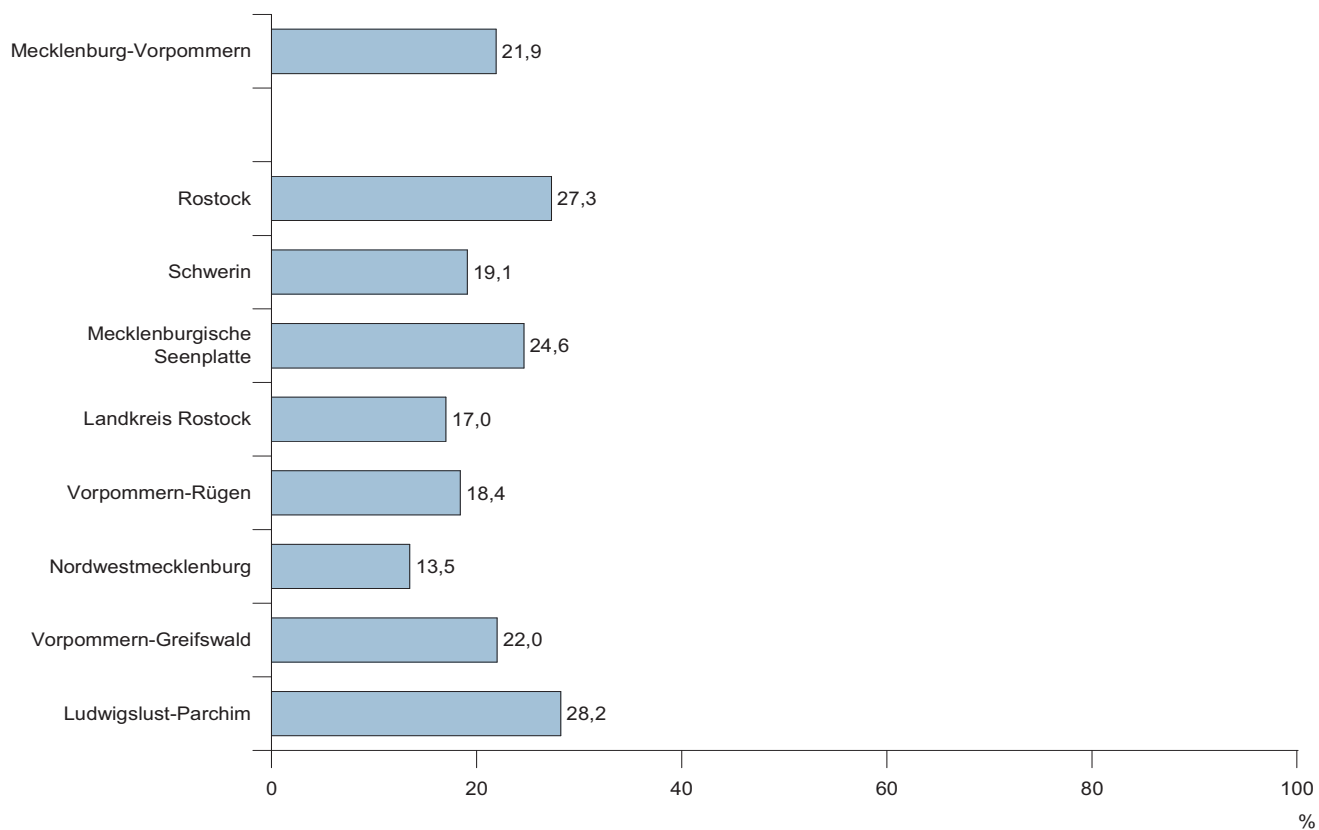


(c) StatA MV

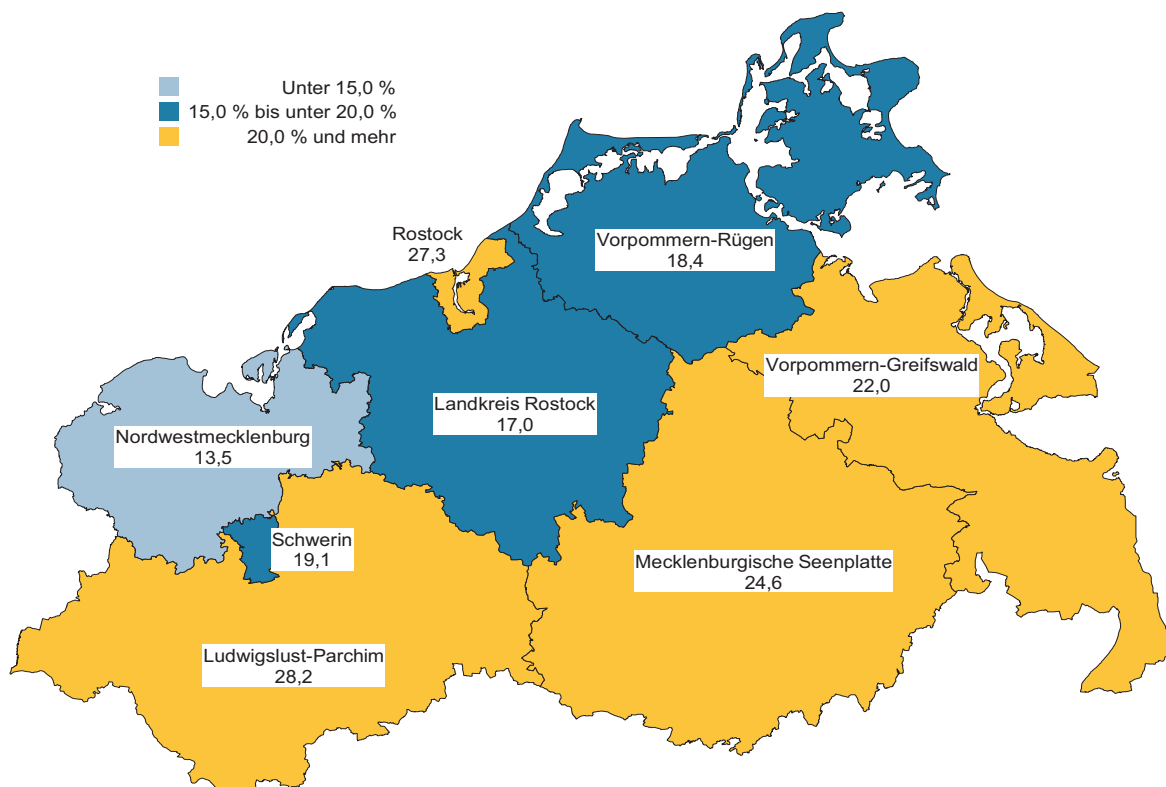


(c) StatA MV

Anteil der Waldfläche an der Bodenfläche 2015

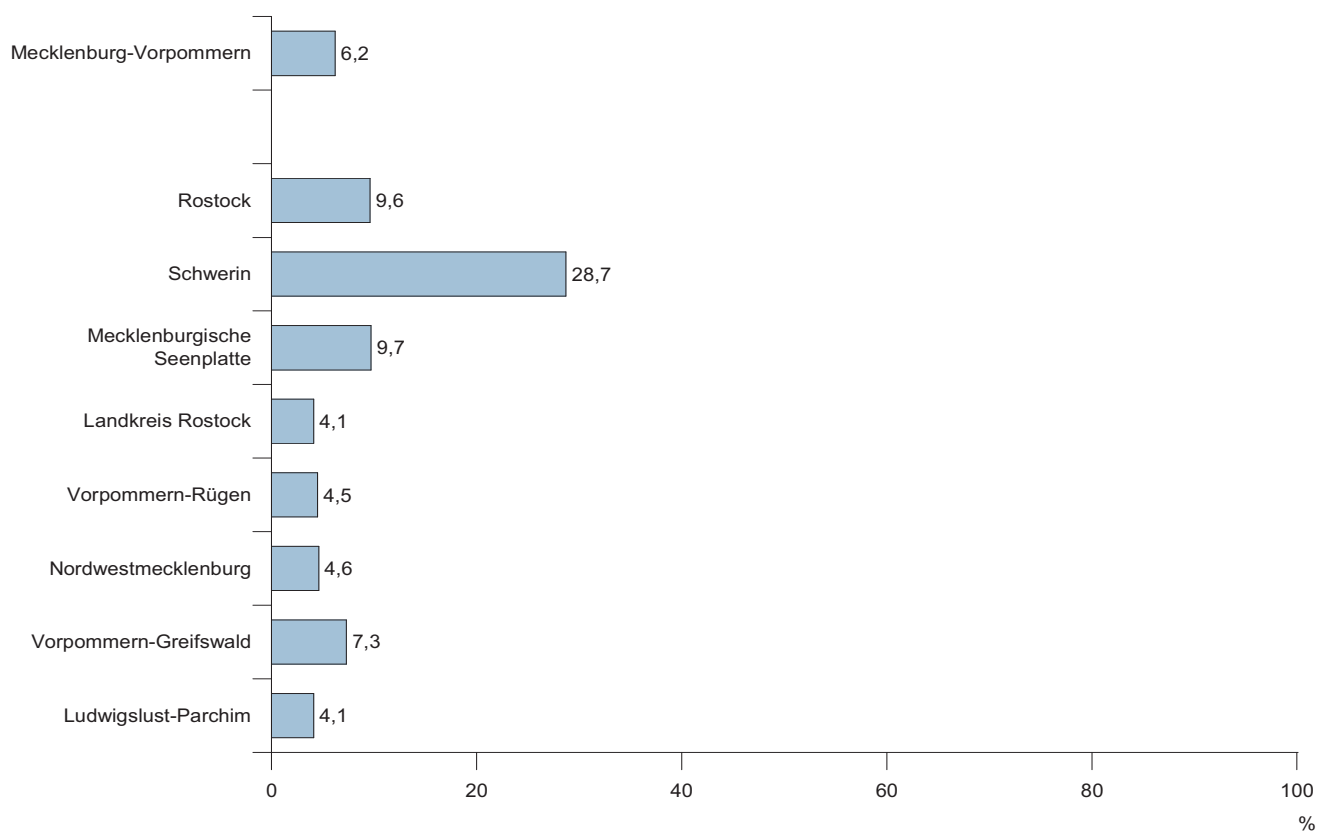


(c) StatA MV

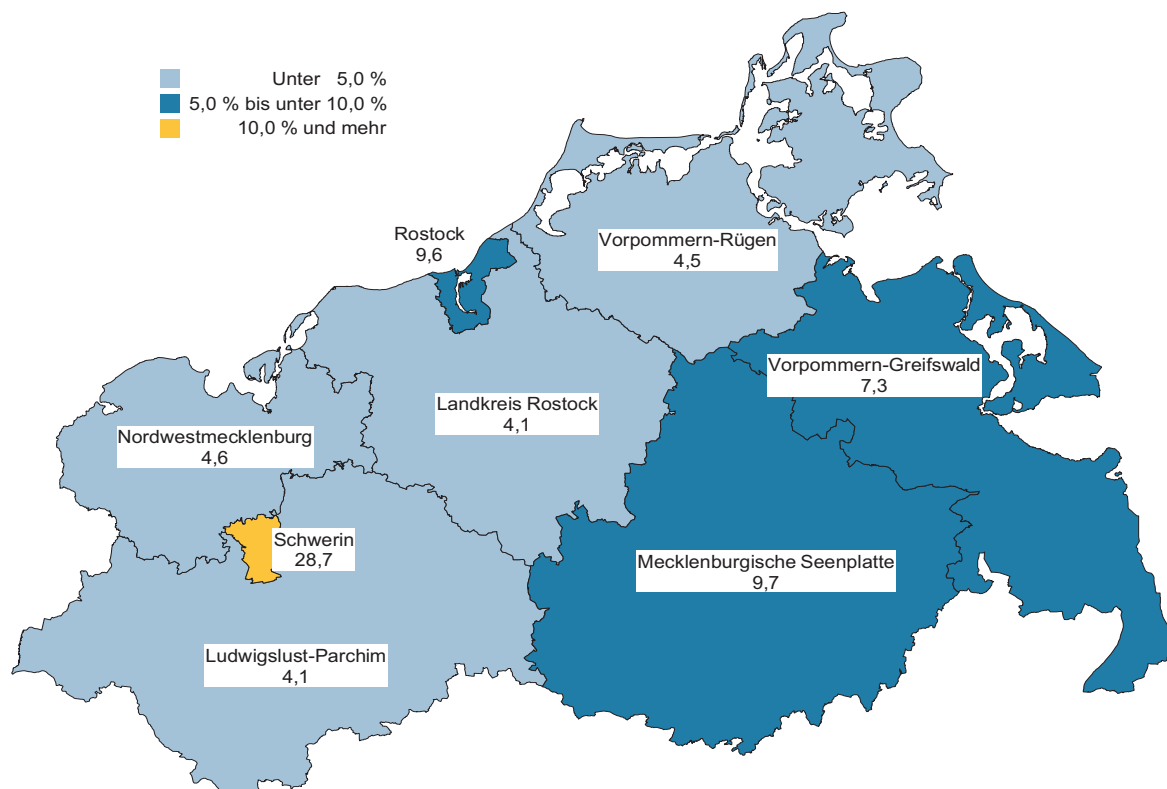


(c) StatA MV

Anteil der Wasserfläche an der Bodenfläche 2015

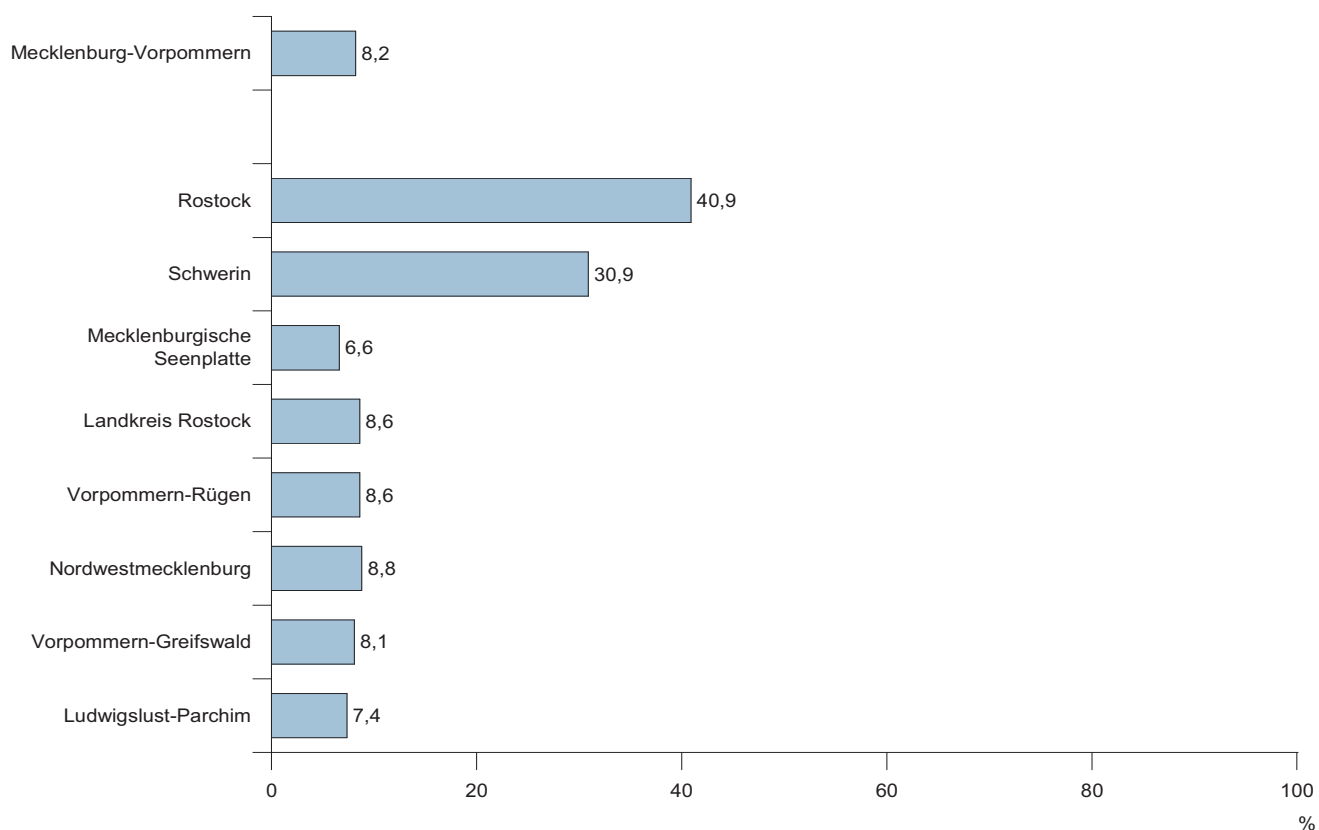


(c) StatA MV

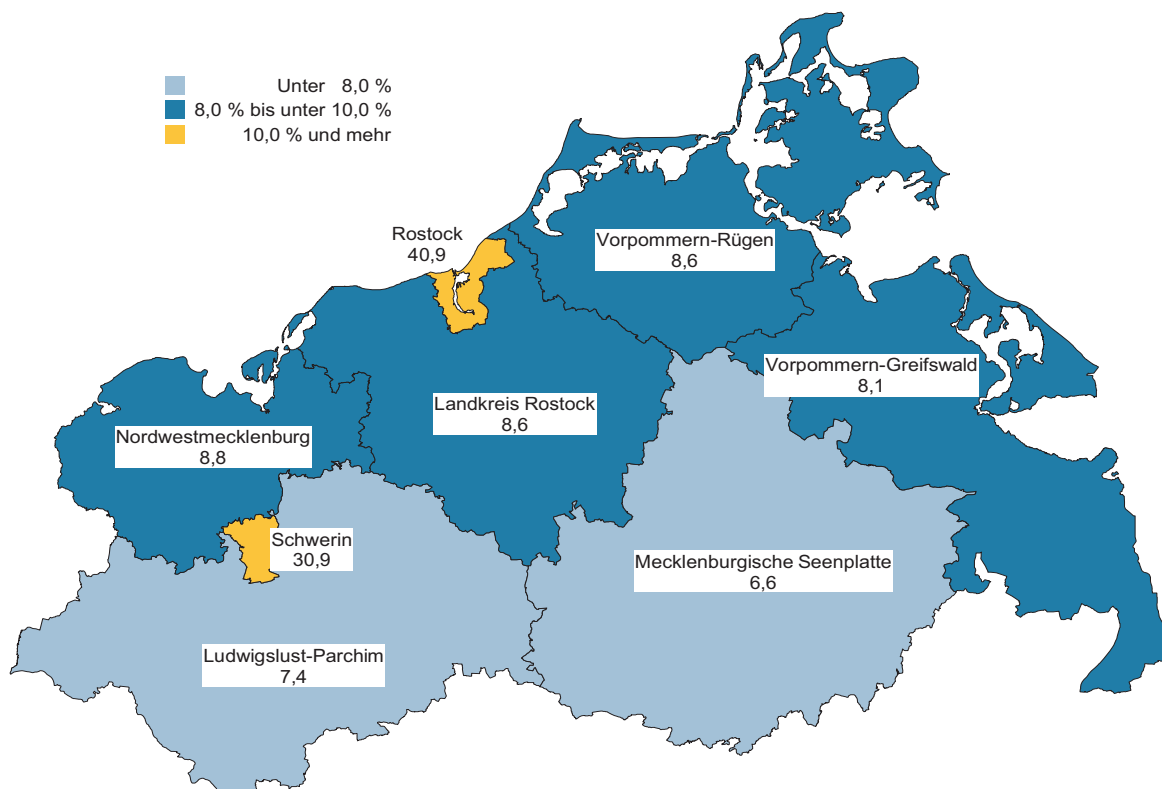


(c) StatA MV

Anteil der Siedlungs- und Verkehrsfläche an der Bodenfläche 2015

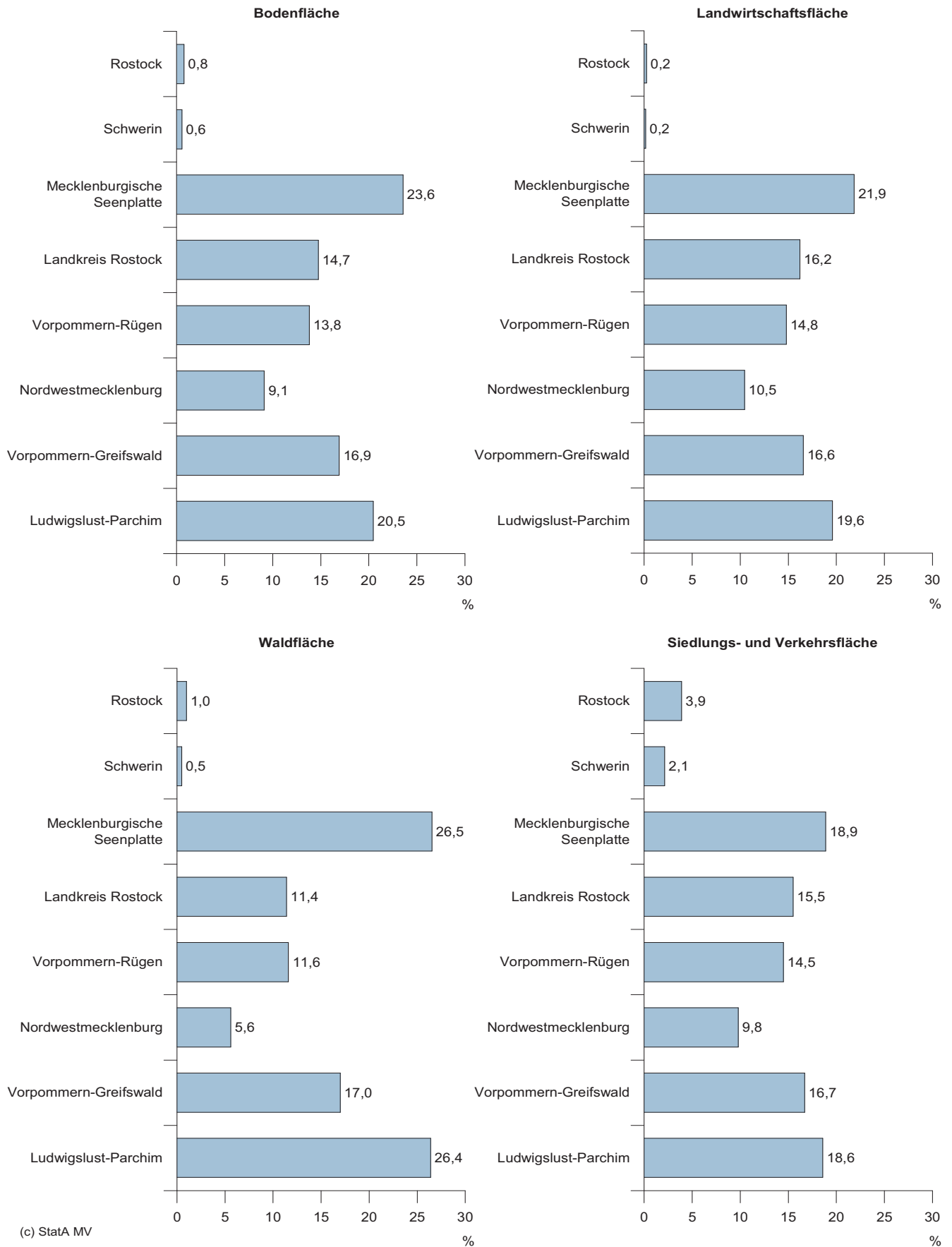


(c) StatA MV



(c) StatA MV

**Anteile der kreisfreien Städte und Landkreise 2015
an der Bodenfläche sowie an den Hauptnutzungsarten von Mecklenburg-Vorpommern**



(c) StatA MV

Fußnotenerläuterungen

- 1) 100/200, 300 (ohne 310), 400, 500, 940
- 2) Stichtag: 31.12.
- 3) 1992: nur Abbauland