

# Statistische Berichte



Statistisches Amt  
für Hamburg und Schleswig-Holstein

STATISTIKAMT NORD

A V 1 - j/09

4. August 2011

## Bodenflächen in Hamburg und Schleswig-Holstein am 31.12.2009 nach Art der tatsächlichen Nutzung

Auskunft zu dieser Veröffentlichung: Elke Gripp · Telefon: 0431 6895-9310 · E-Mail: [ernte@statistik-nord.de](mailto:ernte@statistik-nord.de)

Statistisches Amt für Hamburg und Schleswig-Holstein · Anstalt des öffentlichen Rechts · Post: 20453 Hamburg · E-Mail: [poststelle@statistik-nord.de](mailto:poststelle@statistik-nord.de)  
Internet: [www.statistik-nord.de](http://www.statistik-nord.de) © Auszugsweise Vervielfältigung und Verbreitung mit Quellenangabe gestattet.

Vorbemerkungen ..... 3

Erläuterungen ..... 4

Ergebnisse ..... 5

**Tabellen**

1. Nutzungsarten der Bodenflächen 1979 - 2009

1.1 Hamburg ..... 6

1.2 Schleswig-Holstein ..... 6

2. Nutzungsarten der Bodenflächen in den Einzel- und Hauptnaturräumen Schleswig-Holsteins am 31.12.2009 ..... 9

3. Nutzungsarten der Bodenflächen in Hamburg und Schleswig-Holsteins in Hektar (ha) und ihr Anteil an der jeweiligen Landes- bzw. Kreisfläche in Prozent (%) am 31.12.2009 ..... 12

4. Nutzungsarten der Bodenflächen in den Gemeinden Schleswig-Holsteins am 31.12.2009 ..... 18

5. Nutzungsarten der Bodenflächen in den Planungsräumen Schleswig-Holsteins am 31.12.2009 ..... 68

6. Nutzungsarten der Bodenflächen in den Mittelbereichen Schleswig-Holsteins am 31.12.2009 ..... 68

7. Nutzungsarten der Bodenflächen in den Nahbereichen Schleswig-Holsteins am 31.12.2009 ..... 70

**Grafiken**

Verteilung der Nutzungsarten der Bodenflächen Holstein am 31.12.2009 ..... 7

Naturräumliche Gliederung Schleswig-Holstein ..... 8

Die Kreise Schleswig-Holsteins ..... 11

Anteil der Siedlungs- und Verkehrsfläche an der Bodenfläche der Gemeinden Schleswig-Holsteins am 31.12.2009 ..... 14

Anteil der Landwirtschaftsfläche an der Bodenfläche der Gemeinden Schleswig-Holsteins am 31.12.2009 ..... 15

Anteil der Waldfläche an der Bodenfläche der Gemeinden Schleswig-Holsteins am 31.12.2009 ..... 16

Anteil der Wasserfläche an der Bodenfläche der Gemeinden Schleswig-Holsteins am 31.12.2009 ..... 17

Planungsräume Schleswig-Holsteins ..... 67

Gliederung der Planungsräume Schleswig-Holsteins (Stand: 31.12.2009) ..... 74

Gliederung der Mittelbereiche Schleswig-Holsteins (Stand: 31.12.2009) ..... 74

Nahbereiche ..... 77

## Vorbemerkungen

Der vorliegende Statistische Bericht enthält die Ergebnisse der im Jahre 2010 durchgeführten Erhebung der Bodenflächen **Hamburgs** und **Schleswig-Holsteins** nach Art ihrer tatsächlichen Nutzung (Realnutzungsart). In den Tabellen werden Ergebnisse für die Kreise, Naturräume und Gemeinden des Landes **Schleswig-Holstein** sowie die Ergebnisse der Stadt **Hamburg** mit Stichtag vom 31.12.2009 nachgewiesen. Diese Flächenerhebung wurde erstmalig 1979 gemäß § 3 Bodennutzungsgesetz<sup>1</sup> durchgeführt. Auf der Rechtsgrundlage des Bodennutzungs- und späteren Agrarstatistikgesetzes<sup>1</sup> wurden die Nutzungsarten der Bodenflächen seit 1981 alle vier Jahre erfasst. Seit 2008 werden sie nun, basierend auf der aktuellen Fassung des Agrarstatistikgesetzes<sup>2</sup>, jährlich erhoben. Durch einen Beschluss der Referentenbesprechung im Juli 2003 wurde festgelegt, dass die Flächenerhebung ab dem Erhebungsjahr 2005 (nach damaliger Terminologie) nach dem jeweiligen Erhebungsstichtag zu bezeichnen ist. Die seit 1989 in gleichen Zeitabständen erhobenen Bodenflächen nach der in einem Flächennutzungsplan (§ 5 Baugesetzbuch) vorgesehenen Art der Nutzung werden nicht mehr ermittelt.

Der Erhebung nach Art der tatsächlichen Nutzung liegen Flächenangaben des Liegenschaftskatasters zugrunde. Dort werden die Flächen nach der Belegenheit ausgewiesen, d. h. sie spiegeln die tatsächliche Lage der Flächen wider. Damit sind sie nicht vergleichbar mit den Angaben zur Bodennutzungshaupterhebung, deren Flächen nach dem Betriebsortprinzip am Betriebsort ausgewiesen werden. Unterschiedliche Erfassungsgrenzen sowie teilweise unterschiedliche Begriffsinhalte werden ebenfalls wirksam. Um Missverständnisse und Missdeutungen zu vermeiden, sind vor allem die Definitionsunterschiede der als „landwirtschaftlich“ bezeichneten Nutzungsarten zu beachten. Die „Landwirtschaftsfläche“ der Flächenerhebung einerseits und die „Landwirtschaftliche Betriebsfläche“ sowie „Landwirtschaftlich genutzte Fläche (LF)“ der Bodennutzungshaupterhebung andererseits haben voneinander verschiedene Inhalte. Die „Siedlungs- und Verkehrsfläche“ umfasst die Nutzungsarten Gebäude- und Freifläche, Betriebsfläche ohne Abbauland, Erholungsfläche, Verkehrsfläche und Friedhofsfläche. Sie darf nicht mit „versiegelte Fläche“ gleichgesetzt werden, da sie auch einen Anteil unbebauter und nicht versiegelter Flächen (z. B. Grünflächen) umfasst.

Zwischen den Gesamtflächen der Flächenerhebung und dem amtlichen Gebietsstand der Gemeinden **Schleswig-Holsteins** ergeben sich in Einzelfällen kleinere Abweichungen. Die Flächenerhebung berücksichtigt alle Flächen, die dem Liegenschaftskataster nach dem Stand vom 31.12.2009 (entsprechend endgültig vermessen und eingetragen) zugrunde liegen. Die Gebietsstatistik richtet sich ausschließlich nach den zu diesem Zeitpunkt rechtskräftig veröffentlichten Gebietsänderungen zwischen den Gemeinden.

Die Gemeindeflächen **Schleswig-Holsteins** werden bei den Katasterämtern im digitalen System des Automatisierten Liegenschaftsbuches (ALB) geführt. Den konkreten Raumbezug bietet ergänzend die Automatisierte Liegenschaftskarte (ALK). Diese beiden Systeme sollen in einem neuen System, dem **Amthchen LiegenschaftskatasterInformationssystem (ALKIS<sup>®</sup>)** vereint werden. Die Zusammenführung der Datensysteme erfordert jedoch umfangreiche Anpassungsarbeiten, die z. Zt. nach einem hierfür erstellten Migrationskonzept durchgeführt werden. In der Vergangenheit kam es in der Regel nur bei beantragter Neuvermessung zu einer Überprüfung (Begehung) der Flächen durch die Katasterbehörden. Durch diesen Umstand entsprachen die eingetragenen Nutzungsarten der Flächen in den noch nicht umgestellten Gemeinden nicht immer dem tatsächlichen Stand. Im Rahmen der Arbeiten zum ALB und ALK wird und wurde in den vergangenen Jahren für den größten Teil der Flurstücke ein Feldvergleich durchgeführt, wobei häufig Nutzungsänderungen festgestellt wurden (Beispiel: Ehemalige Moorflächen wurden in Wasserflächen umgewidmet, weil sie jetzt überschwemmt sind). Mit der Umstellung des Liegenschaftskatasters auf das ALB und die ALK ging also eine umfassende Überprüfung der Daten und Bereinigung von Fehleintragungen einher.

Aus den genannten Gründen unterscheiden sich die Ergebnisse innerhalb der Nutzungsarten in den letzten Jahren von denen der jeweils vorjährigen Erhebungen. Von den tatsächlichen Nutzungsarten abweichende Ergebnisse treten umso stärker hervor, je weniger die Flächen aggregiert sind, d. h. die möglichen Abweichungen nehmen von den Landesergebnissen über die Kreis- und Naturraumergebnisse bis zu den Gemeindeergebnissen zu.

In **Hamburg** wurden die Migrationsarbeiten zu ALKIS 2009 abgeschlossen.

In **Schleswig-Holstein** haben im vergangenen Jahr zwei Gemeindezusammenschlüsse und zwei Namensänderungen stattgefunden. Zum 01.01.2009 schlossen sich die Gemeinden Rantum (Sylt), Sylt-Ost und die Stadt Westerland zur Gemeinde Sylt zusammen. Ebenfalls am 01.01.2009 wurde aus den Gemeinden Hågen und Suderheistedt die neue Gemeinde Suderheistedt. Die Gemeinden Wittdun und Norddorf nderten die Namen in Wittdun auf Amrum und Norddorf auf Amrum. Die Anzahl der Gemeinden in **Schleswig-Holstein** sank damit weiter auf 1 118.

<sup>1</sup> Gesetz ber Bodennutzung und Ernteerhebung (Bodennutzungsgesetz) in der Fassung vom 21.08.1978 (BGBl. I S. 1509), ersetzt mit Wirkung vom 01.06.1988 durch das Agrarstatistikgesetz

<sup>2</sup> Gesetz ber Agrarstatistiken (Agrarstatistikgesetz) in der Fassung der Bekanntmachung vom 17. Dezember 2009 (BGBl. I S. 3886), zuletzt gendert durch Gesetz vom 21. Juli 2010 (BGBl. I S. 953).

## Erläuterungen

### Anmerkungen zu den ausgewiesenen Nutzungsarten

**Gebäude- und Freifläche:** Flächen mit Gebäuden (Gebäudeflächen) und unbebaute Flächen (Freiflächen), die Zwecken der Gebäude untergeordnet sind. Zu den unbebauten Flächen zählen Vor- und Hausgärten, Spiel- und Stellplätze und andere Flächen; es sei denn, sie sind wegen eigenständiger Verwendung nach ihrer tatsächlichen Nutzung auszuweisen.

**Wohnen (Teil der „Gebäude- und Freifläche“):** Gebäude- und Freiflächen, die vorherrschend Wohnzwecken dienen.

**Gewerbe und Industrie (Teil der „Gebäude- und Freifläche“):** Gebäude- und Freiflächen, die vorherrschend gewerblichen und industriellen Zwecken dienen.

**Betriebsfläche:** Unbebaute Flächen, die gewerblich, industriell oder für Zwecke der Ver- und Entsorgung genutzt werden.

**Abbauland (Teil der „Betriebsfläche“):** Flächen, die vorherrschend durch Abbau der Bodensubstanz genutzt werden.

**Erholungsfläche:** Unbebaute Flächen, die vorherrschend dem Sport und der Erholung dienen.

**Grünanlage (Teil der „Erholungsfläche“):** Unbebaute Flächen, die vorherrschend der Erholung dienen.

**Verkehrsfläche:** Unbebaute Flächen, die dem Straßen-, Schienen- oder Luftverkehr sowie Landflächen, die dem Verkehr auf den Wasserstraßen dienen.

**Straßen, Wege, Plätze (Teil der „Verkehrsfläche“):** Unbebaute Flächen, die nach allgemeiner Auffassung als „Straße“ oder „Weg“ (einschl. Trenn- und Seitenstreifen, Brücken, Gräben und Böschungen, Rad- und Gehwege, Parkstreifen u. ä. Einrichtungen) bezeichnet sind, und Flächen, die vorherrschend zum Abstellen von Fahrzeugen, Abhalten von Märkten und Durchführung von Veranstaltungen dienen.

**Landwirtschaftsfläche:** Unbebaute Flächen, die dem Ackerbau, der Wiesen- und Weidewirtschaft, dem Gartenbau, dem Obstbau oder den Baumschulen dienen. Einbezogen werden neben dem Ackerland, Grünland und Gartenland auch Moor, Heide, Brachland sowie unbebaute Flächen (landwirtschaftliche Betriebsflächen), die vorherrschend dem landwirtschaftlichen Betrieb dienen. Nicht hierzu gehören Parks.

**Moor (Teil der „Landwirtschaftsfläche“):** Unkultivierte Flächen mit einer mindestens 20 cm starken oberen Schicht aus verrotten oder vermoorten Pflanzenresten, soweit sie nicht Abbauland sind. Ein geringwertiger Baumbestand (Gehölz) ändert nicht den Charakter „Moor“ oder „Heide“.

**Heide (Teil der „Landwirtschaftsfläche“):** Unkultivierte, sandige, meist mit Heidekraut oder Ginster bewachsene Flächen, auch bei geringwertigem Baumbestand (vgl. „Moor“).

**Waldfläche:** Unbebaute Flächen, die mit Bäumen und Sträuchern bewachsen sind, auch Waldblößen, Pflanzgärten, Wild-äsungsflächen und dgl.

**Wasserfläche:** Flächen, die ständig oder zeitweilig mit Wasser bedeckt sind, gleichgültig, ob das Wasser in natürlichen oder künstlichen Betten abfließt oder steht, auch Böschungen, Uferbefestigungen und dgl.

**Flächen anderer Nutzung:** Unbebaute Flächen, die nicht mit einer der vorgenannten Nutzungsarten bezeichnet werden können. Hierzu gehören z.B. historische Anlagen, Friedhöfe und Unland.

**Friedhöfe (Teil der „Flächen anderer Nutzung“):** Flächen, die zur Bestattung dienen oder gedient haben, sofern nicht vom Charakter der Anlagen her die Zuordnung zu den Grünanlagen (Position „Erholungsfläche“) zutreffender ist.

**Unland (Teil der „Flächen anderer Nutzung“):** Flächen, die nicht geordnet genutzt werden, wie Felsen, Steinriegel, größere Böschungen, Dünen, stillgelegtes Abbauland.

**Siedlungs- und Verkehrsfläche:** Diese umfasst die Nutzungsarten Gebäude- und Freifläche, Betriebsfläche ohne Abbauland, Erholungsfläche, Verkehrsfläche und Friedhofsfläche.

### Abkürzungen und Zeichen

ha = Hektar (1 ha = 10 000 m<sup>2</sup>)

0 = Wert kleiner als 0,5

– = nichts vorhanden

Den Ergebnissen liegen ungerundete Zahlen zugrunde.

## Ergebnisse

Die Aufteilung der Gesamtfläche **Hamburgs** veränderte sich im vergangenen Jahr nur minimal. Sie betrug am 31.12.2009 wie im Vorjahr rund 75 530 ha. Davon entfielen 60 Prozent auf die *Siedlungs- und Verkehrsfläche*. Sie ist im Vergleich zur Erhebung im Jahr 2008 um 0,2 Prozent gestiegen. 24 Prozent der Gesamtfläche (17 998 ha) entfielen auf die *Landwirtschaft*, das sind 0,6 Prozent bzw. 105 ha weniger als in der Vorerhebung. Auf andere naturnahe Flächen (Wald, Wasser, Unland) entfielen wieder 15 Prozent (11 664 ha) der Landesfläche. Die *Waldfläche* in Hamburg ist 2009 das erste Mal seit 1981 leicht rückläufig (- 0,4 Prozent).

Die Gesamtfläche **Schleswig-Holsteins** betrug am 31.12.2009 wie auch im Vorjahr rund 1,580 Mio. ha. Von dieser Gesamtfläche entfielen 69,9 Prozent auf die Landwirtschaftsfläche (1,105 Mio. ha), 16,9 Prozent (267 162 ha) waren andere naturnahe Flächen (Wald, Wasser, Unland) und 12,5 Prozent (197 450 ha) Siedlungs- und Verkehrsflächen (Gebäude- und Freifläche, Betriebsfläche ohne Abbauland, Erholungs-, Verkehrs- und Friedhofsfläche).

Auch im vergangenen Jahr hat sich der Rückgang der *Landwirtschaftsfläche* gegenüber der vorhergehenden Erhebung weiter fortgesetzt. Die Flächen der landwirtschaftlichen Nutzung verringerten sich um 1 509 ha. Die Landwirtschaftsfläche erreicht naturgemäß in den von Ballungsräumen weiter entfernten Gebieten ihren höchsten Flächenanteil. In den bevölkerungs- und waldarmen Landkreisen Dithmarschen, Nordfriesland und Schleswig-Flensburg liegt ihr Anteil bei 76 Prozent und in fast allen Kreisen Schleswig-Holsteins über 60 Prozent. Ausnahmen bilden hier nur der Kreis Herzogtum Lauenburg, der mit 58 Prozent jedoch nur knapp darunter liegt, sowie die kreisfreien Städte (zwischen 27 Prozent und 43 Prozent).

Die Verteilung der Waldfläche, die im Laufe des Jahres 2009 um 143 ha anstieg, ist im Lande sehr ungleich verteilt. Ihr Anteil, der im Landesmittel etwas über 10 Prozent liegt, reicht in den Landkreisen von unter 5 Prozent in den beiden Westküstenkreisen Dithmarschen (3,7 Prozent) und Nordfriesland (4,2 Prozent) bis 17 Prozent im Kreis Segeberg und sogar 26 Prozent im Kreis Herzogtum Lauenburg.

Die *Wasserflächen* Schleswig-Holsteins nahmen im vergangenen Jahr um 96 ha zu. Ihre Verbreitung ist stark naturräumlich geprägt und tritt im Hügelland (Seen) stärker hervor als in den übrigen Landesteilen. Landnahe Teile der Buchten der Nord- und Ostsee sowie Flüsse und Kanäle beeinflussen ebenfalls den Anteil der Wasserflächen in den Gemeinden. Der Wasserflächenanteil liegt dementsprechend im Landkreis Plön bei 10 Prozent und in den kreisfreien Städten Flensburg und Lübeck bei 14 Prozent. Er beträgt hier mehr als das Doppelte bzw. fast das Dreifache des Landesmittels. Der Bodenentwicklung unseres Landes angepasst verläuft dagegen in der Mitte des Landes, dem Geestrücken, von Hamburg bis zur dänischen Grenze eine wasserflächenärmere Zone. Die Wasserflächen der Westküste sind auf die zahlreichen Entwässerungsgräben der Marschen zurückzuführen.

Die *Siedlungs- und Verkehrsfläche* hat sich in Schleswig-Holstein im Zeitraum von 2008 bis 2009 um 1 220 ha erhöht. Hauptverantwortlich hierfür ist der Zuwachs bei der *Gebäude- und Freifläche*. Diese erhöhte sich um 966 ha. Der Anteil der *Siedlungs- und Verkehrsfläche* steht in enger Beziehung zur Bevölkerungsdichte und ist daher in den kreisfreien Städten (36 Prozent bis 54 Prozent) sowie deren Umland besonders hoch. In den Landkreisen reicht die Spanne von 9 Prozent im Kreis Plön bis 17 Prozent im Kreis Stormarn und 21 Prozent im Kreis Pinneberg.

# 1. Nutzungsarten der Bodenflächen 1979 - 2009

## 1.1 Hamburg

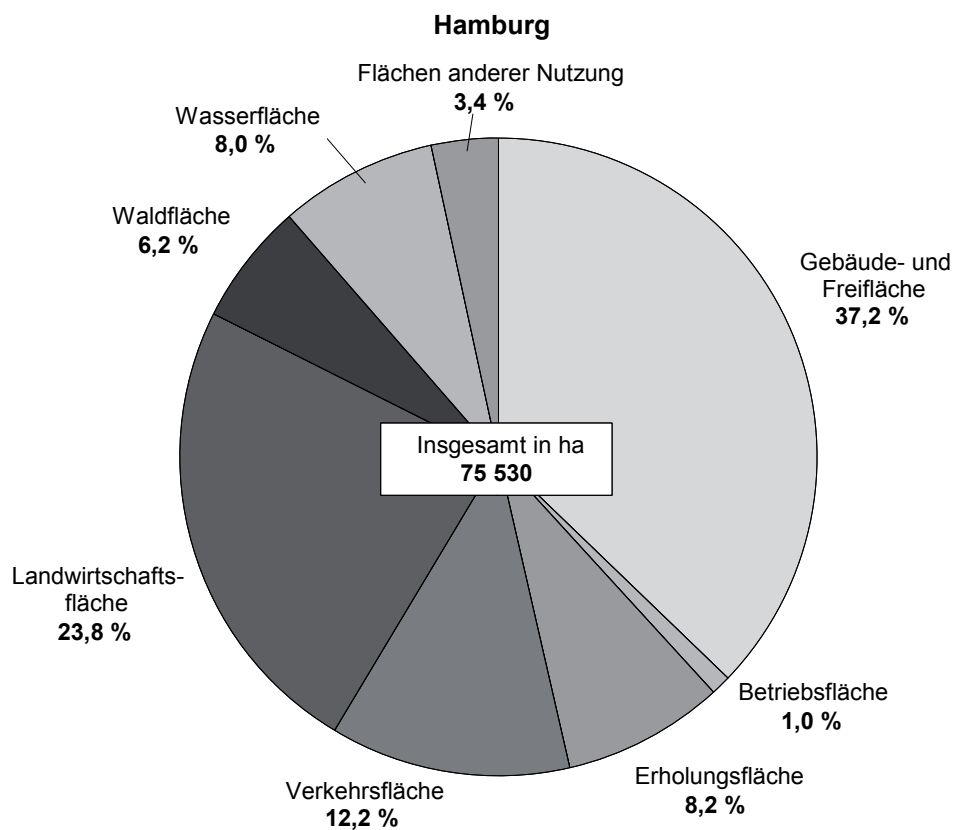
Jahr <sup>1</sup>	Nutzungsarten								
	Gebäude- und Freifläche	Betriebs- fläche	Erholungs- fläche	Verkehrs- fläche	Landwirt- schafts- fläche	Wald- fläche	Wasser- fläche	Flächen anderer Nutzung	Boden- fläche insgesamt (= Katas- terfläche)
	in 1 000 ha								
1979	24,9	0,7	5,5	8,2	24,8	3,2	6,1	2,1	75,5
1981	25,2	0,8	5,7	8,2	24,1	3,1	6,1	2,2	75,5
1985	25,5	0,8	5,9	8,5	23,2	3,2	6,0	2,5	75,5
1989	25,7	1,0	6,0	8,7	22,6	3,3	6,1	2,2	75,5
1993	26,0	1,1	6,0	8,8	22,0	3,4	6,1	2,1	75,5
1997	26,7	0,9	6,1	8,8	21,3	3,4	6,2	2,1	75,5
2001	26,9	0,9	5,7	8,9	21,0	3,4	6,1	2,7	75,5
2004	27,5	0,8	5,9	9,2	19,2	4,4	6,1	2,4	75,5
2008	28,1	0,7	6,2	9,2	18,1	4,7	6,0	2,5	75,5
2009	28,1	0,7	6,2	9,2	18,0	4,7	6,1	2,5	75,5
<b>% der Landesfläche in 2009</b>	<b>37,2</b>	<b>1,0</b>	<b>8,2</b>	<b>12,2</b>	<b>23,8</b>	<b>6,2</b>	<b>8,0</b>	<b>3,4</b>	<b>100,0</b>

## 1.2 Schleswig-Holstein

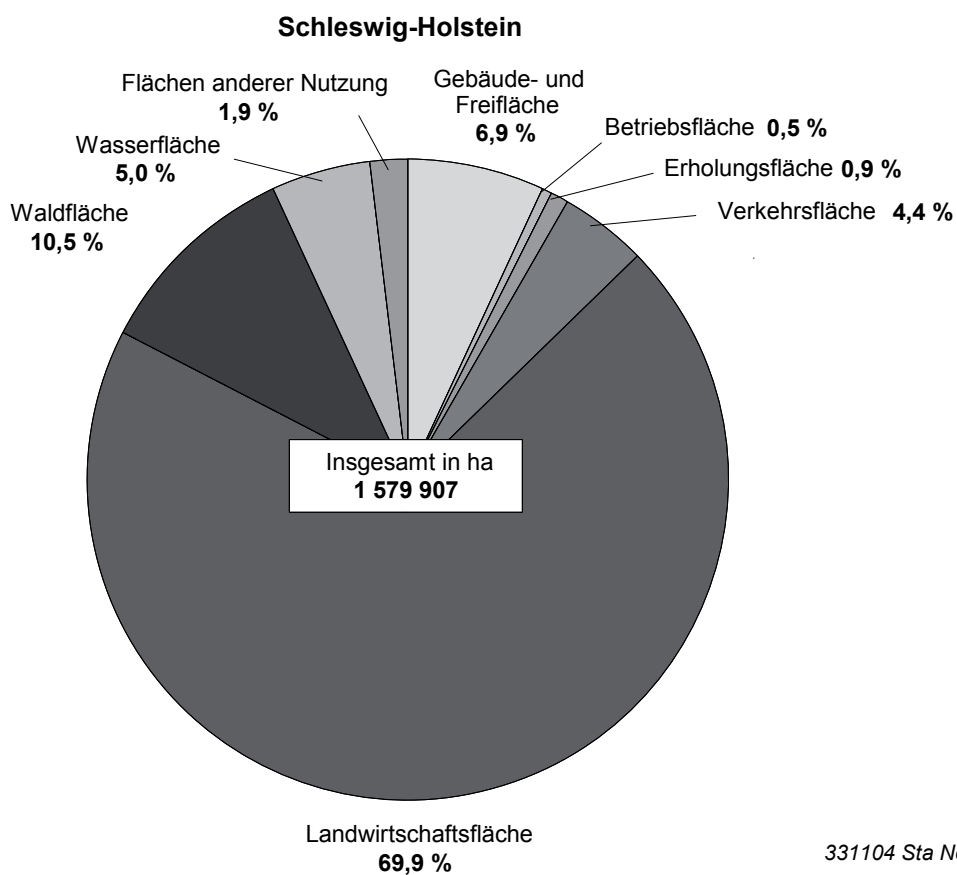
Jahr <sup>1</sup>	Nutzungsarten								
	Gebäude- und Freifläche	Betriebs- fläche	Erholungs- fläche	Verkehrs- fläche	Landwirt- schafts- fläche	Wald- fläche	Wasser- fläche	Flächen anderer Nutzung	Boden- fläche insgesamt (= Katas- terfläche)
	in 1 000 ha								
1979	75,7	8,0	9,7	59,5	1 192,1	136,6	69,7	19,6	1 570,9
1981	78,0	7,8	9,5	60,3	1 188,0	137,4	71,1	19,9	1 572,0
1985	81,0	8,5	10,0	61,7	1 175,6	140,2	72,5	23,2	1 572,7
1989	83,4	8,9	10,1	61,9	1 166,1	142,3	73,0	27,2	1 572,9
1993	86,2	9,3	10,5	62,4	1 157,0	144,5	73,8	29,5	1 573,1
1997	90,1	9,8	10,5	63,0	1 150,6	146,7	75,2	31,2	1 577,1
2001	97,2	8,1	10,3	63,5	1 137,9	149,9	76,5	33,0	1 576,3
2004	106,1	7,6	13,0	64,9	1 119,6	157,0	77,0	31,0	1 576,3
2008	108,6	7,5	14,8	68,6	1 106,1	165,0	79,5	29,7	1 579,9
2009	109,5	7,5	14,9	68,8	1 104,6	165,2	79,6	29,8	1 579,9
<b>% der Landesfläche in 2009</b>	<b>6,9</b>	<b>0,5</b>	<b>0,9</b>	<b>4,4</b>	<b>69,9</b>	<b>10,5</b>	<b>5,0</b>	<b>1,9</b>	<b>100,0</b>

<sup>1</sup> Stichtag war bis 2001 der 31.12. des Vorjahres. Seit 2004 wird der Statistische Bericht nach dem Jahr des Stichtages benannt (Bericht 2004 → Stichtag: 31.12.2004)

## Verteilung der Nutzungsarten der Bodenflächen am 31.12.2009



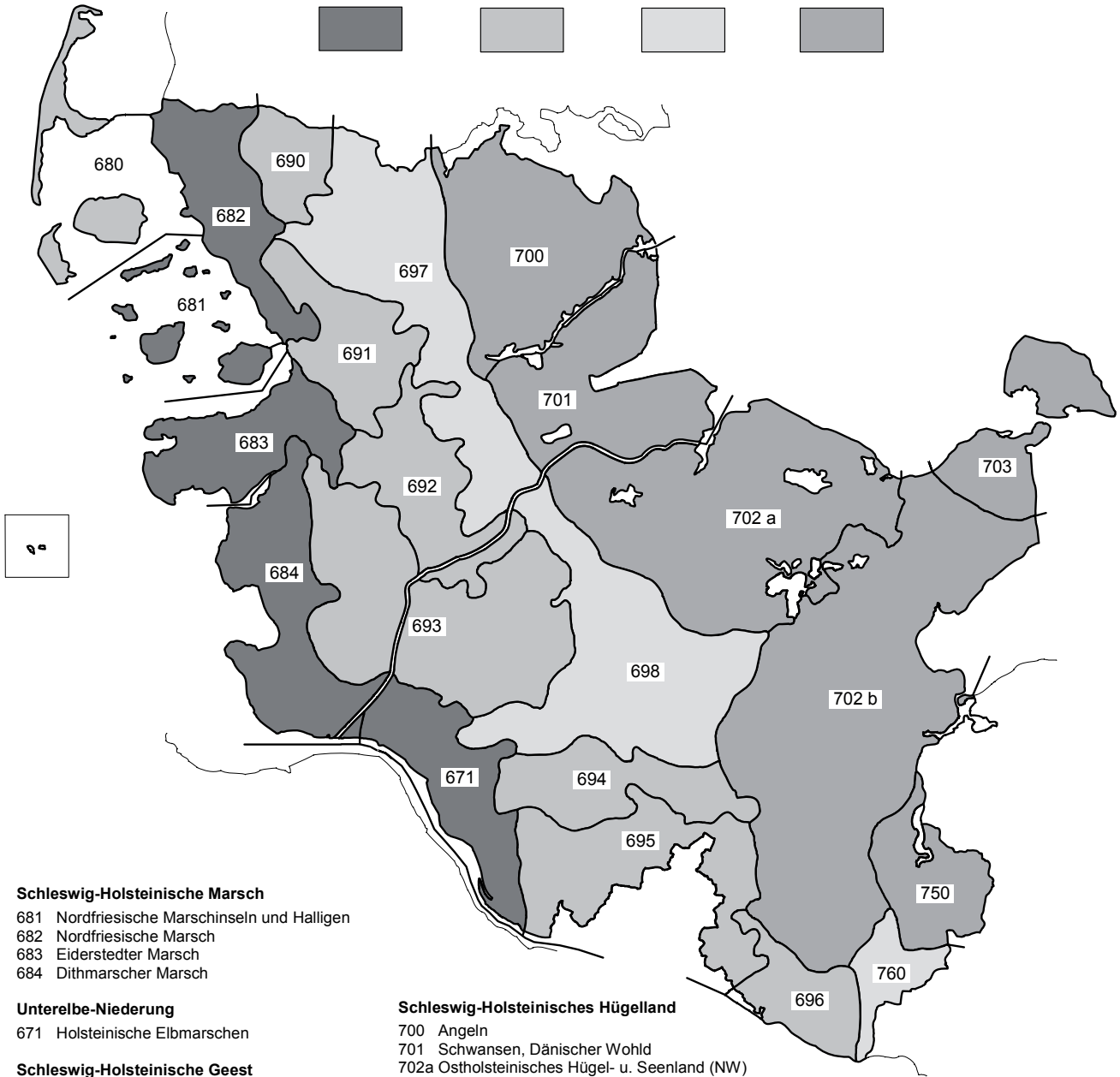
331103 Sta Nord



331104 Sta Nord

# Naturräumliche Gliederung Schleswig-Holstein

Marsch      Hohe Geest      Vorgeest      Hügelland



- Schleswig-Holsteinische Marsch**
- 681 Nordfriesische Marschinseln und Halligen
  - 682 Nordfriesische Marsch
  - 683 Eiderstedter Marsch
  - 684 Dithmarscher Marsch

- Untereibe-Niederung**
- 671 Holsteinische Elbmarschen

- Schleswig-Holsteinische Geest**
- 680 Nordfriesische Geestinseln
  - 690 Lecker Geest
  - 691 Bredstedt-Husumer Geest
  - 692 Eider-Treene-Niederung
  - 693 Heide-Itzehoeer Geest
  - 694 Barmstedt-Kisdorfer Geest
  - 695 Hamburger Ring
  - 696 Lauenburger Geest
  - 697 Schleswiger Vorgeest
  - 698 Holsteinische Vorgeest

- Schleswig-Holsteinisches Hügelland**
- 700 Angeln
  - 701 Schwansen, Dänischer Wohld
  - 702a Ostholsteinisches Hügel- u. Seenland (NW)
  - 702b Ostholsteinisches Hügel- u. Seenland (SO)
  - 703 Nordoldenburg und Fehmarn

- Mecklenburgische Seenplatte**
- 750 Westmecklenburgisches Seen-Hügelland

- Südwestliches Vorland  
der Mecklenburgischen Seenplatte**
- 760 Südmecklenburgische Niederungen  
(mit Sandflächen und Lehmplatten)



## 2. Nutzungsarten der Bodenflächen in den Einzel- und

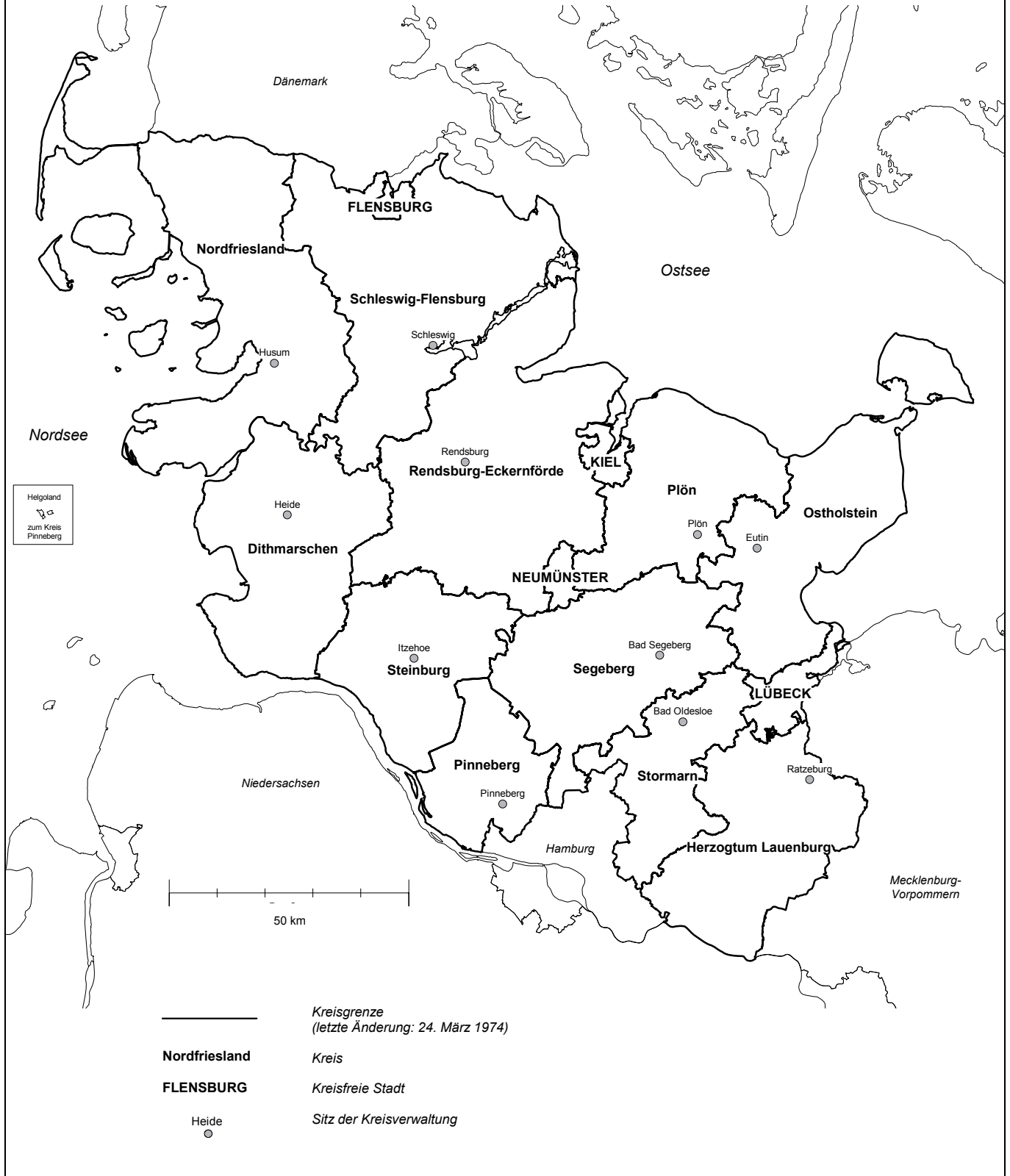
Schl.- Nr.	Naturraum <b>Hauptnaturraum</b>	Gebäude- und Freifläche			Betriebsfläche		Erholungsfläche		Verkehrsfläche	
		ins- gesamt	darunter		ins- gesamt	darunter Abbau- land	ins- gesamt	darunter Grün- anlage	ins- gesamt	darunter Straße, Weg, Platz
			Wohnen	Gewerbe, Industrie						
in ha										
681	Nordfr. Marschinseln und Halligen	386	218	5	22	–	20	12	266	256
682	Nordfriesische Marsch	1 631	843	74	82	–	88	57	1 522	1 363
683	Eiderstedter Marsch	1 697	992	43	24	3	244	169	1 444	1 303
684	Dithmarscher Marsch	3 917	1 957	506	135	–	280	123	2 351	2 188
671	Holsteinische Elbmarsch	2 559	1 289	343	162	1	237	136	1 481	1 246
	<b>Marsch</b>	<b>10 191</b>	<b>5 298</b>	<b>971</b>	<b>424</b>	<b>4</b>	<b>869</b>	<b>497</b>	<b>7 064</b>	<b>6 356</b>
689	Helgoland	33	9	3	3	–	8	6	23	13
680	Nordfriesische Geestinseln	1 883	1 302	48	73	35	336	115	1 482	945
690	Lecker Geest	1 516	710	32	62	22	69	26	1 425	1 080
691	Bredstedt-Husumer Geest	3 365	1 971	175	228	95	407	240	2 382	2 229
692	Eider-Treene-Niederung	1 322	744	19	148	59	159	121	1 472	1 319
693	Heide-Itzehoer Geest	8 578	5 053	583	623	305	741	311	6 414	5 522
694	Barmstedt-Kisdorfer Geest	3 356	2 012	314	291	221	567	188	1 961	1 850
695	Hamburger Ring	14 390	9 451	1 961	703	534	2 261	1 187	5 299	4 773
696	Lauenburger Geest	2 716	1 807	314	188	79	445	165	1 599	1 485
	<b>Hohe Geest</b>	<b>37 159</b>	<b>23 059</b>	<b>3 450</b>	<b>2 320</b>	<b>1 349</b>	<b>4 992</b>	<b>2 359</b>	<b>22 058</b>	<b>19 217</b>
697	Schleswiger Vorgeest	7 366	3 866	570	915	580	750	454	6 439	5 088
698	Holsteinische Vorgeest	8 560	4 997	830	1 051	775	1 194	631	5 559	5 057
760	Südmecklenburgische Niederungen	629	406	41	102	76	130	23	743	644
	<b>Vorgeest</b>	<b>16 555</b>	<b>9 269</b>	<b>1 441</b>	<b>2 068</b>	<b>1 431</b>	<b>2 074</b>	<b>1 108</b>	<b>12 742</b>	<b>10 788</b>
700	Angeln	7 107	4 306	450	268	48	625	318	3 944	3 617
701	Schwansen, Dänischer Wohld	4 482	2 744	174	334	228	770	324	2 716	2 446
703	Nordoldenburg und Fehmarn	2 247	1 257	93	96	20	456	279	1 440	1 330
702a	Ostholst. Hügel- und Seenland (NW)	12 091	7 076	877	929	710	1 939	1 125	6 951	6 280
702b	Ostholst. Hügel- und Seenland (SO)	17 636	10 855	1 604	951	576	2 947	1 829	10 329	9 455
750	Westmecklenb. Seen und Hügelland	2 053	1 357	122	124	105	195	113	1 512	1 384
	<b>Hügelland</b>	<b>45 617</b>	<b>27 595</b>	<b>3 319</b>	<b>2 702</b>	<b>1 688</b>	<b>6 932</b>	<b>3 988</b>	<b>26 891</b>	<b>24 511</b>
	<b>Schleswig-Holstein</b>	<b>109 521</b>	<b>65 221</b>	<b>9 180</b>	<b>7 514</b>	<b>4 473</b>	<b>14 868</b>	<b>7 953</b>	<b>68 755</b>	<b>60 872</b>

## Hauptnaturräumen Schleswig-Holsteins am 31.12.2009 in Hektar (ha)

Landwirtschaftsfläche			Wald- fläche	Wasser- fläche	Flächen anderer Nutzung			Boden- fläche insgesamt	Siedlungs- und Verkehrs- fläche	Schl.- Nr.
insgesamt	darunter				insgesamt	darunter				
	Moor	Heide				Friedhof	Unland			
in ha										
9 060	48	–	9	723	1 483	3	940	11 970	697	681
32 282	133	1	314	3 650	1 999	9	849	41 569	3 333	682
35 802	31	3	509	1 879	2 051	18	1 245	43 650	3 425	683
51 642	42	14	319	4 794	4 435	43	3 305	67 873	6 726	684
39 253	110	1	803	7 540	1 507	22	898	53 542	4 458	671
<b>168 038</b>	<b>364</b>	<b>18</b>	<b>1 954</b>	<b>18 587</b>	<b>11 476</b>	<b>95</b>	<b>7 237</b>	<b>218 604</b>	<b>18 639</b>	
–	–	–	6	247	101	1	97	420	67	689
9 872	0	341	580	1 124	4 577	24	4 276	19 928	3 763	680
21 686	56	100	3 150	616	224	9	113	28 750	3 060	690
42 760	376	48	3 724	828	927	23	680	54 620	6 310	691
35 056	1 097	27	1 186	2 222	1 425	11	1 273	42 991	3 054	692
100 587	755	214	19 712	3 137	2 641	103	2 396	142 434	16 155	693
33 455	555	23	4 539	478	131	34	66	44 779	5 989	694
39 112	384	156	8 391	1 481	871	204	522	72 508	22 322	695
17 058	13	100	10 222	766	162	40	100	33 156	4 908	696
<b>299 587</b>	<b>3 237</b>	<b>1 009</b>	<b>51 509</b>	<b>10 900</b>	<b>11 060</b>	<b>447</b>	<b>9 523</b>	<b>439 584</b>	<b>65 627</b>	
97 484	1 802	278	10 159	2 297	951	63	778	126 361	14 953	697
77 961	1 718	553	20 315	1 768	555	106	378	116 962	15 695	698
8 171	38	157	4 961	436	56	6	39	15 229	1 534	760
<b>183 615</b>	<b>3 557</b>	<b>987</b>	<b>35 435</b>	<b>4 501</b>	<b>1 563</b>	<b>175</b>	<b>1 195</b>	<b>258 552</b>	<b>32 182</b>	
68 337	275	164	6 264	9 010	589	84	443	96 143	11 979	700
57 242	416	14	7 195	5 846	653	45	588	79 239	8 118	701
32 377	40	19	676	1 913	1 751	21	1 330	40 955	4 240	703
109 888	847	104	18 399	15 067	1 177	182	798	166 441	21 382	702a
164 384	330	42	33 123	10 016	1 453	195	1 158	240 839	31 481	702b
21 137	172	43	10 622	3 794	113	22	80	39 551	3 801	750
<b>453 364</b>	<b>2 079</b>	<b>387</b>	<b>76 278</b>	<b>45 647</b>	<b>5 737</b>	<b>548</b>	<b>4 397</b>	<b>663 167</b>	<b>81 001</b>	
<b>1 104 604</b>	<b>9 237</b>	<b>2 401</b>	<b>165 177</b>	<b>79 634</b>	<b>29 835</b>	<b>1 265</b>	<b>22 351</b>	<b>1 579 907</b>	<b>197 450</b>	

# Die Kreise Schleswig-Holsteins

Stand: 31.12.2009



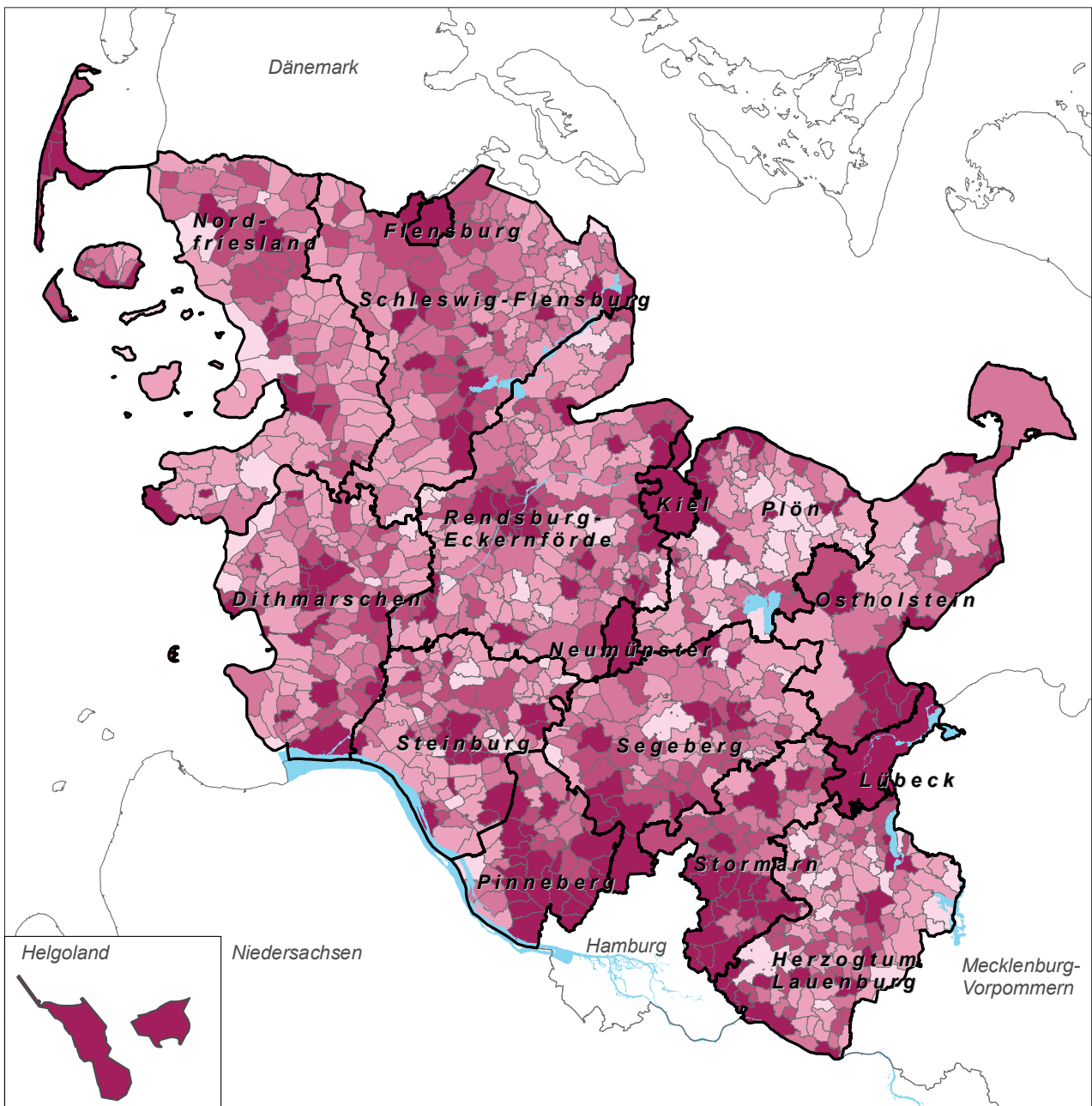
### 3. Nutzungsarten der Bodenflächen in Hamburg und in Schleswig-Holstein am 31.12.2009

Schl.- Nr.	Kreis	Fläche Anteil	Gebäude- und Freifläche			Betriebsfläche		Erholungsfläche	
			ins- gesamt	darunter		ins- gesamt	darunter Abbau- land	ins- gesamt	darunter Grün- anlage
		Wohnen		Gewerbe, Industrie	in ha				
<b>Hamburg</b>		ha	<b>28 093</b>	<b>15 599</b>	<b>3 795</b>	<b>724</b>	<b>37</b>	<b>6 221</b>	<b>5 365</b>
		%	<b>37,2</b>	<b>20,7</b>	<b>5,0</b>	<b>1,0</b>	<b>0,0</b>	<b>8,2</b>	<b>7,1</b>
<b>Schleswig-Holstein</b>		ha	<b>109 521</b>	<b>65 221</b>	<b>9 180</b>	<b>7 514</b>	<b>4 473</b>	<b>14 868</b>	<b>7 953</b>
		%	<b>6,9</b>	<b>4,1</b>	<b>0,6</b>	<b>0,5</b>	<b>0,3</b>	<b>0,9</b>	<b>0,5</b>
001	Flensburg, Stadt	ha	1 885	1 094	260	43	11	177	123
		%	33,2	19,3	4,6	0,8	0,2	3,1	2,2
002	Kiel, Landeshauptstadt	ha	3 935	2 092	533	10	2	654	491
		%	33,2	17,6	4,5	0,1	0,0	5,5	4,1
003	Lübeck, Hansestadt	ha	4 484	2 521	902	197	64	1 108	867
		%	20,9	11,8	4,2	0,9	0,3	5,2	4,0
004	Neumünster, Stadt	ha	2 368	1 393	268	26	1	348	271
		%	33,1	19,4	3,7	0,4	0,0	4,9	3,8
051	Dithmarschen	ha	8 477	4 627	796	469	134	660	200
		%	5,9	3,2	0,6	0,3	0,1	0,5	0,1
053	Herzogtum Lauenburg	ha	7 523	5 057	593	575	356	989	430
		%	6,0	4,0	0,5	0,5	0,3	0,8	0,3
054	Nordfriesland	ha	10 744	6 108	375	502	160	1 286	732
		%	5,2	2,9	0,2	0,2	0,1	0,6	0,4
055	Ostholstein	ha	8 835	5 514	390	450	299	1 535	908
		%	6,3	4,0	0,3	0,3	0,2	1,1	0,7
056	Pinneberg	ha	8 581	5 543	912	446	251	1 407	655
		%	12,9	8,3	1,4	0,7	0,4	2,1	1,0
057	Plön	ha	5 509	3 330	199	276	152	966	406
		%	5,1	3,1	0,2	0,3	0,1	0,9	0,4
058	Rendsburg-Eckernförde	ha	12 331	7 450	782	1 167	783	1 570	833
		%	5,6	3,4	0,4	0,5	0,4	0,7	0,4
059	Schleswig-Flensburg	ha	11 160	6 405	556	1 051	581	997	524
		%	5,4	3,1	0,3	0,5	0,3	0,5	0,3
060	Segeberg	ha	9 645	5 689	1 016	1 149	823	1 477	614
		%	7,2	4,2	0,8	0,9	0,6	1,1	0,5
061	Steinburg	ha	6 430	3 551	679	667	426	607	339
		%	6,1	3,4	0,6	0,6	0,4	0,6	0,3
062	Stormarn	ha	7 614	4 848	920	486	429	1 087	561
		%	9,9	6,3	1,2	0,6	0,6	1,4	0,7

**in Hektar (ha) und ihr Anteil an der jeweiligen Landes- bzw. Kreisfläche in Prozent (%)**

Verkehrsfläche		Landwirtschaftsfläche			Wald- fläche	Wasser- fläche	Flächen anderer Nutzung			Boden- fläche ins- gesamt	Siedlungs- und Verkehrs- fläche	Schl.- Nr.
ins- gesamt	darunter Straße, Weg, Platz	ins- gesamt	darunter				ins- gesamt	darunter				
			Moor	Heide				Friedhof	Unland			
in ha												
<b>9 191</b>	<b>7 223</b>	<b>17 998</b>	<b>22</b>	<b>684</b>	<b>4 686</b>	<b>6 077</b>	<b>2 539</b>	<b>811</b>	<b>901</b>	<b>75 530</b>	<b>45 003</b>	
<b>12,2</b>	<b>9,6</b>	<b>23,8</b>	<b>0,0</b>	<b>0,9</b>	<b>6,2</b>	<b>8,0</b>	<b>3,4</b>	<b>1,1</b>	<b>1,2</b>	<b>100,0</b>	<b>59,6</b>	
<b>68 755</b>	<b>60 872</b>	<b>1 104 604</b>	<b>9 237</b>	<b>2 401</b>	<b>165 177</b>	<b>79 634</b>	<b>29 835</b>	<b>1 265</b>	<b>22 351</b>	<b>1 579 907</b>	<b>197 450</b>	
<b>4,4</b>	<b>3,9</b>	<b>69,9</b>	<b>0,6</b>	<b>0,2</b>	<b>10,5</b>	<b>5,0</b>	<b>1,9</b>	<b>0,1</b>	<b>1,4</b>	<b>100,0</b>	<b>12,5</b>	
772	558	1 548	4	118	348	818	84	36	41	5 674	2 902	001
13,6	9,8	27,3	0,1	2,1	6,1	14,4	1,5	0,6	0,7	100,0	51,1	
1 713	1 382	3 588	35	2	670	1 113	182	75	87	11 865	6 385	002
14,4	11,6	30,2	0,3	0,0	5,6	9,4	1,5	0,6	0,7	100,0	53,8	
2 003	1 503	7 015	2	18	3 099	3 097	418	84	324	21 421	7 812	003
9,4	7,0	32,8	0,0	0,1	14,5	14,5	1,9	0,4	1,5	100,0	36,5	
751	631	3 077	188	2	325	199	69	40	24	7 163	3 533	004
10,5	8,8	43,0	2,6	0,0	4,5	2,8	1,0	0,6	0,3	100,0	49,3	004
5 702	5 112	108 365	395	93	5 227	6 973	6 928	93	5 629	142 801	15 268	051
4,0	3,6	75,9	0,3	0,1	3,7	4,9	4,9	0,1	3,9	100,0	10,7	
5 258	4 874	73 830	311	315	32 306	5 391	425	94	280	126 297	14 083	053
4,2	3,9	58,5	0,2	0,2	25,6	4,3	0,3	0,1	0,2	100,0	11,2	
8 789	7 435	157 808	671	545	8 704	9 117	11 330	85	8 126	208 281	21 246	054
4,2	3,6	75,8	0,3	0,3	4,2	4,4	5,4	0,0	3,9	100,0	10,2	
5 094	4 779	100 877	157	19	13 994	6 110	2 331	72	1 811	139 226	15 687	055
3,7	3,4	72,5	0,1	0,0	10,1	4,4	1,7	0,1	1,3	100,0	11,3	
3 667	3 312	41 060	98	135	5 790	3 997	1 476	110	959	66 425	13 960	056
5,5	5,0	61,8	0,1	0,2	8,7	6,0	2,2	0,2	1,4	100,0	21,0	
3 287	3 107	74 191	148	10	12 197	11 366	528	57	303	108 319	9 942	057
3,0	2,9	68,5	0,1	0,0	11,3	10,5	0,5	0,1	0,3	100,0	9,2	
9 020	7 791	158 545	3 343	536	24 858	9 524	1 611	158	1 383	218 625	23 463	058
4,1	3,6	72,5	1,5	0,2	11,4	4,4	0,7	0,1	0,6	100,0	10,7	
8 786	7 606	157 268	1 631	113	14 134	11 815	1 915	87	1 647	207 127	21 502	059
4,2	3,7	75,9	0,8	0,1	6,8	5,7	0,9	0,0	0,8	100,0	10,4	
5 855	5 543	89 808	1 104	365	23 178	2 563	765	93	617	134 441	17 397	060
4,4	4,1	66,8	0,8	0,3	17,2	1,9	0,6	0,1	0,5	100,0	12,9	
4 065	3 450	76 416	847	117	9 869	6 341	1 219	77	722	105 613	11 418	061
3,8	3,3	72,4	0,8	0,1	9,3	6,0	1,2	0,1	0,7	100,0	10,8	
3 992	3 789	51 207	303	12	10 478	1 210	554	102	396	76 628	12 852	062
5,2	4,9	66,8	0,4	0,0	13,7	1,6	0,7	0,1	0,5	100,0	16,8	

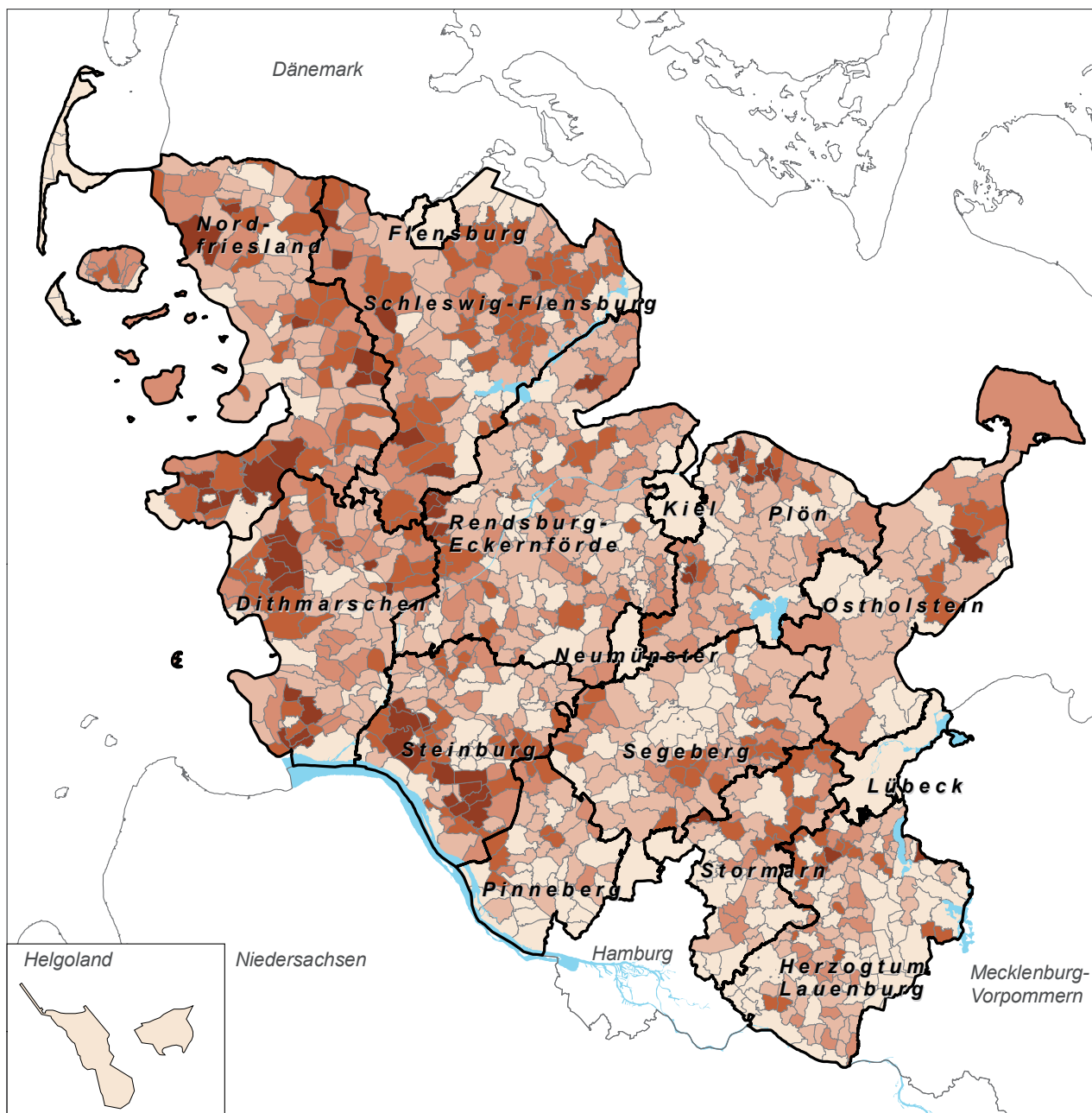
## Anteil der Siedlungs- und Verkehrsfläche an der Bodenfläche der Gemeinden Schleswig-Holsteins am 31.12.2009



Anzahl der Gemeinden	Anteil an der Bodenfläche in %
79	unter 5
377	5 bis unter 7,5
283	7,5 bis unter 10
185	10 bis unter 15
197	15 und mehr

© Statistisches Amt für Hamburg und Schleswig-Holstein

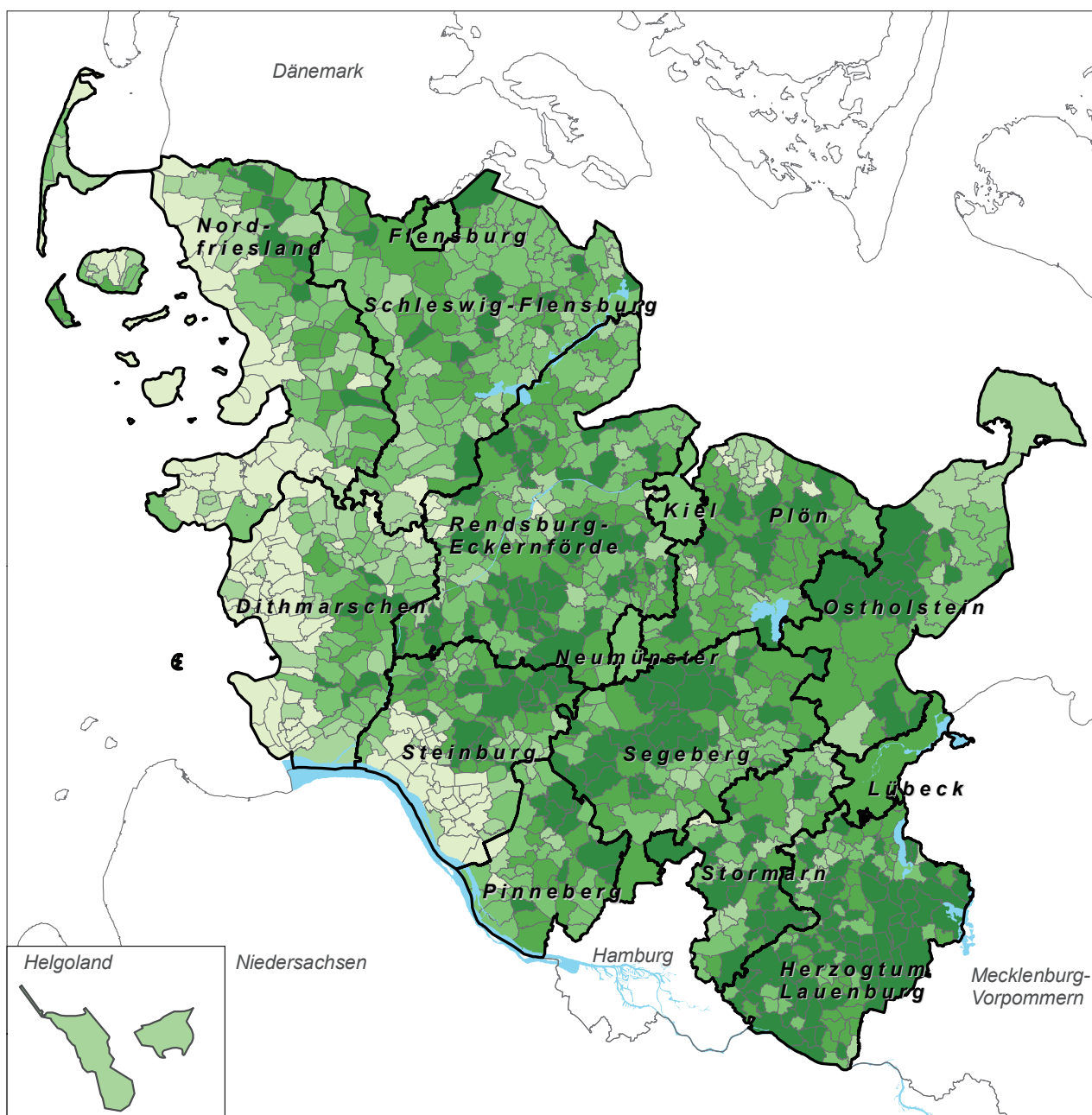
## Anteil der Landwirtschaftsfläche an der Bodenfläche der Gemeinden Schleswig-Holsteins am 31.12.2009



Anzahl der Gemeinden	Anteil an der Bodenfläche in %
259	unter 65
368	65 bis unter 80
213	80 bis unter 85
215	85 bis unter 90
66	90 und mehr

© Statistisches Amt für Hamburg und Schleswig-Holstein

## Anteil der Waldfläche an der Bodenfläche der Gemeinden Schleswig-Holsteins am 31.12.2009

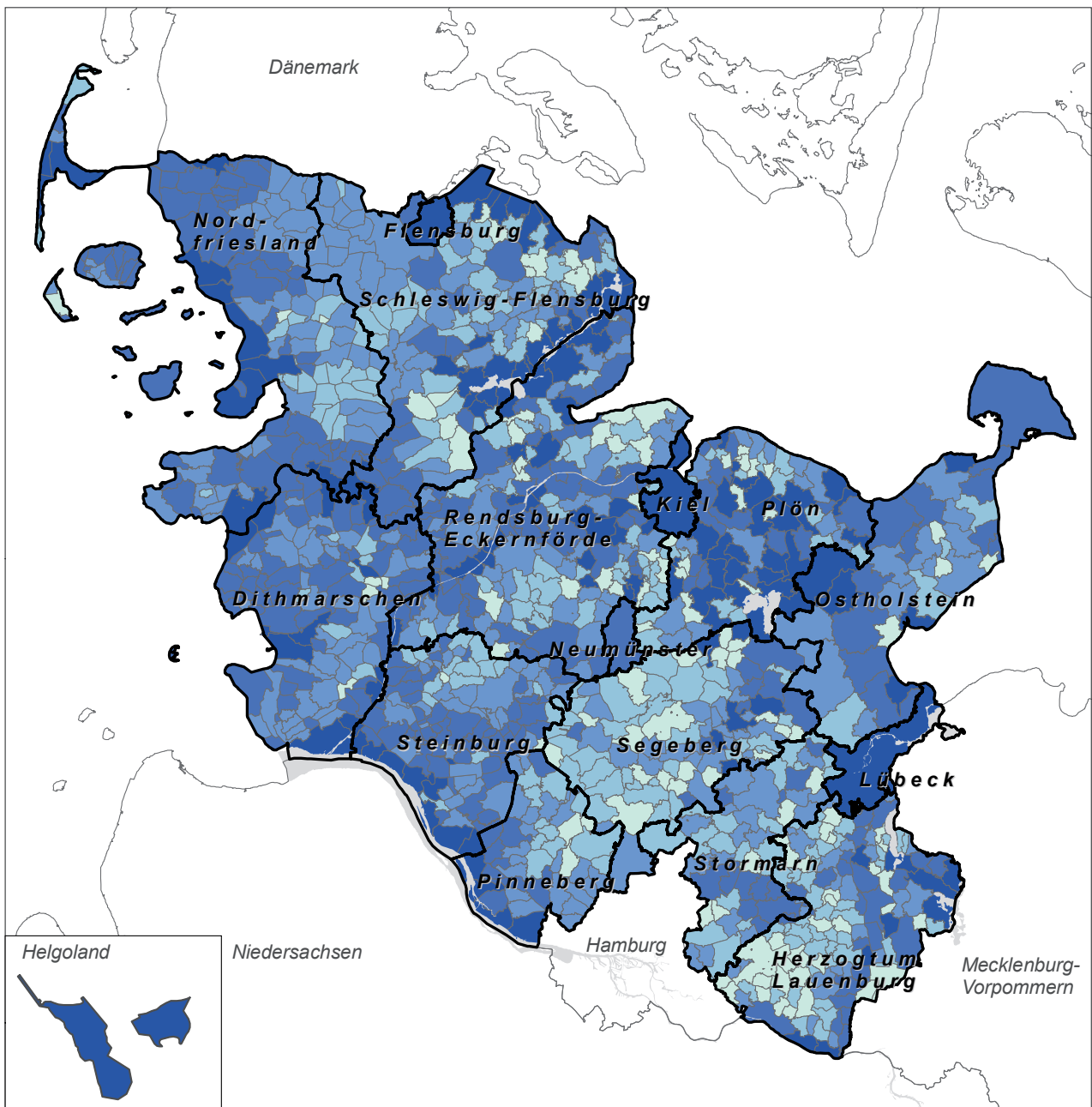


Anzahl der Gemeinden	Anteil an der Bodenfläche in %
130	unter 0,5
184	0,5 bis unter 2,5
327	2,5 bis unter 7,5
249	7,5 bis unter 15
228	15,0 und mehr

© Statistisches Amt für Hamburg und Schleswig-Holstein



## Anteil der Wasserfläche an der Bodenfläche der Gemeinden Schleswig-Holsteins am 31.12.2009



Anzahl der Gemeinden	Anteil an der Bodenfläche in %
117	unter 0,5
242	0,5 bis unter 1
309	1 bis unter 2
314	2 bis unter 7,5
139	7,5 und mehr

© Statistisches Amt für Hamburg und Schleswig-Holstein

#### 4. Nutzungsarten der Bodenflächen in den

Schl.- Nr.	Gemeinde	Gebäude- und Freifläche			Betriebsfläche		Erholungsfläche		Verkehrsfläche	
		ins- gesamt	darunter		ins- gesamt	darunter Abbau- land	ins- gesamt	darunter Grün- anlage	ins- gesamt	darunter Straßen, Wege, Plätze
			Woh- nen	Ge- werbe, Industrie						
ha										
<b>01000</b>	<b>Flensburg, Stadt</b>	<b>1 885</b>	<b>1 094</b>	<b>260</b>	<b>43</b>	<b>11</b>	<b>177</b>	<b>123</b>	<b>772</b>	<b>558</b>
<b>02000</b>	<b>Kiel, Landeshauptstadt</b>	<b>3 935</b>	<b>2 092</b>	<b>533</b>	<b>10</b>	<b>2</b>	<b>654</b>	<b>491</b>	<b>1 713</b>	<b>1 382</b>
<b>03000</b>	<b>Lübeck, Hansestadt</b>	<b>4 484</b>	<b>2 521</b>	<b>902</b>	<b>197</b>	<b>64</b>	<b>1 108</b>	<b>867</b>	<b>2 003</b>	<b>1 503</b>
<b>04000</b>	<b>Neumünster, Stadt</b>	<b>2 368</b>	<b>1 393</b>	<b>268</b>	<b>26</b>	<b>1</b>	<b>348</b>	<b>271</b>	<b>751</b>	<b>631</b>
51001	Albersdorf	199	127	9	1	1	12	5	92	84
51002	Arkebek	19	14	–	–	–	0	0	37	33
51003	Averlak	43	29	1	0	–	2	1	18	18
51004	Bargenstedt	71	33	8	2	1	4	1	46	46
51005	Barkenholm	19	9	–	1	–	0	0	13	13
51006	Barlt	78	37	1	2	–	2	1	54	52
51008	Bergewörden	7	2	–	–	–	–	–	5	5
51010	Brickeln	17	8	1	–	–	3	–	43	23
51011	Brunsbüttel, Stadt	907	325	366	86	–	74	58	329	275
51012	Buchholz	62	34	0	6	4	1	0	86	51
51013	Büsum	205	131	17	8	–	28	10	82	74
51014	Büsumer Deichhausen	22	17	–	0	–	2	0	14	13
51015	Bunsoh	53	31	0	51	2	3	0	44	44
51016	Burg (Dithmarschen)	163	124	8	7	3	11	4	155	56
51017	Busenwurth	29	16	0	2	–	1	1	26	26
51019	Dellstedt	58	32	–	13	–	1	0	59	59
51020	Delve	50	29	–	4	1	4	1	49	49
51021	Diekhusen-Fahrstedt	41	28	0	0	–	2	0	27	27
51022	Dingen	46	29	0	1	–	1	1	23	20
51023	Dörpling	44	30	0	2	2	2	1	31	30
51024	Eddelak	87	51	4	0	–	4	2	34	31
51026	Eggstedt	57	34	1	3	2	2	0	43	43
51027	Elpersbüttel	75	35	–	5	–	6	5	78	73
51028	Epenwörden	55	29	1	1	–	2	1	52	47
51030	Fedderingen	26	10	0	3	–	0	0	31	31
51032	Frestedt	32	17	1	1	1	1	–	34	34
51033	Friedrichsgabekoog	16	2	–	–	–	31	–	20	20
51034	Friedrichskoog	259	129	12	7	–	15	11	138	133
51035	Gaushorn	15	10	1	2	1	0	–	21	21
51036	Glüsing	17	5	–	9	1	2	–	19	19
51037	Großenrade	39	20	–	3	1	1	0	42	42
51038	Groven	23	5	1	3	–	–	–	22	22
51039	Gudendorf	42	20	8	2	–	1	0	24	20
51043	Hedwigenkoog	36	15	0	0	–	0	0	38	38
51044	Heide, Stadt	742	453	40	15	–	49	24	275	248
51045	Hellschen-Heringsand-Unterschaar	23	13	–	0	–	–	–	18	18
51046	Helse	68	34	1	1	–	2	0	44	42
51047	Hemme	61	26	–	0	–	2	0	69	66
51048	Hemmingstedt	201	105	60	4	–	12	3	102	85
51049	Hennstedt	138	80	4	3	1	103	3	74	74

**Gemeinden Schleswig-Holsteins am 31.12.2009**

Landwirtschaftsfläche			Wald- fläche	Wasser- fläche	Flächen anderer Nutzung			Boden- fläche insge- samt	Siedlungs- und Verkehr- fläche	Schl.- Nr.
insgesamt	darunter				insgesamt	darunter				
	Moor	Heide				Friedhof	Unland			
ha										
<b>1 548</b>	<b>4</b>	<b>118</b>	<b>348</b>	<b>818</b>	<b>84</b>	<b>36</b>	<b>41</b>	<b>5 674</b>	<b>2 902</b>	<b>01000</b>
<b>3 588</b>	<b>35</b>	<b>2</b>	<b>670</b>	<b>1 113</b>	<b>182</b>	<b>75</b>	<b>87</b>	<b>11 865</b>	<b>6 385</b>	<b>02000</b>
<b>7 015</b>	<b>2</b>	<b>18</b>	<b>3 099</b>	<b>3 097</b>	<b>418</b>	<b>84</b>	<b>324</b>	<b>21 421</b>	<b>7 812</b>	<b>03000</b>
<b>3 077</b>	<b>188</b>	<b>2</b>	<b>325</b>	<b>199</b>	<b>69</b>	<b>40</b>	<b>24</b>	<b>7 163</b>	<b>3 533</b>	<b>04000</b>
1 116	–	1	238	20	32	3	26	<b>1 712</b>	307	51001
449	0	–	173	3	12	–	10	<b>692</b>	56	51002
700	25	–	13	69	61	–	61	<b>907</b>	63	51003
984	9	0	60	11	13	–	13	<b>1 190</b>	121	51004
416	–	–	4	11	47	–	47	<b>511</b>	34	51005
1 711	–	–	91	58	292	2	253	<b>2 288</b>	138	51006
210	–	–	3	29	10	–	5	<b>264</b>	11	51008
465	–	–	62	14	3	–	3	<b>607</b>	62	51010
2 902	–	–	48	1 919	258	9	158	<b>6 524</b>	1 406	51011
1 145	–	–	89	58	9	–	9	<b>1 455</b>	151	51012
385	–	–	2	44	73	5	9	<b>827</b>	327	51013
229	–	–	2	6	13	–	0	<b>287</b>	37	51014
785	–	–	196	30	13	–	12	<b>1 175</b>	150	51015
625	–	–	60	94	8	3	3	<b>1 123</b>	336	51016
629	–	–	–	15	306	–	290	<b>1 009</b>	58	51017
1 849	162	–	17	67	112	1	111	<b>2 177</b>	133	51019
1 168	–	–	5	133	170	1	147	<b>1 584</b>	107	51020
660	–	–	1	14	1	–	1	<b>746</b>	71	51021
583	–	4	32	11	4	–	4	<b>702</b>	71	51022
547	–	–	10	11	136	–	136	<b>782</b>	76	51023
769	–	–	8	13	7	2	6	<b>921</b>	127	51024
1 106	–	1	25	24	19	–	18	<b>1 279</b>	103	51026
1 725	–	10	42	237	849	–	783	<b>3 017</b>	164	51027
1 196	–	–	2	29	15	–	15	<b>1 352</b>	109	51028
854	24	1	21	17	18	–	18	<b>969</b>	60	51030
838	–	–	100	11	14	–	13	<b>1 032</b>	67	51032
733	–	–	1	38	22	–	10	<b>862</b>	67	51033
3 755	–	–	2	108	1 049	–	824	<b>5 335</b>	420	51034
476	1	–	54	6	70	–	70	<b>645</b>	37	51035
378	0	–	21	12	11	–	11	<b>469</b>	45	51036
771	–	–	165	9	10	–	10	<b>1 040</b>	84	51037
692	–	–	0	42	8	–	2	<b>790</b>	48	51038
418	–	–	110	6	1	–	1	<b>604</b>	69	51039
1 348	–	–	16	39	158	–	96	<b>1 636</b>	74	51043
1 724	–	–	179	90	122	12	109	<b>3 197</b>	1 094	51044
617	–	–	0	19	23	–	3	<b>702</b>	42	51045
992	–	–	11	24	2	–	2	<b>1 144</b>	114	51046
1 489	17	–	1	31	1	1	–	<b>1 653</b>	132	51047
1 197	–	–	8	21	58	3	53	<b>1 602</b>	321	51048
1 601	1	–	42	122	110	4	92	<b>2 193</b>	321	51049

#### Noch: 4. Nutzungsarten der Bodenflächen in den

Schl.- Nr.	Gemeinde	Gebäude- und Freifläche		Betriebsfläche		Erholungsfläche		Verkehrsfläche		
		ins- gesamt	darunter		ins- gesamt	darunter Abbau- land	ins- gesamt	darunter Grün- anlage	ins- gesamt	darunter Straßen, Wege, Plätze
			Woh- nen	Ge- werbe, Industrie						
ha										
51050	Hillgroven	14	4	0	0	–	–	–	11	11
51051	Hochdonn	72	48	2	0	–	4	0	64	25
51052	Hövede	9	3	–	8	8	–	–	11	11
51053	Hollingstedt	27	14	–	1	–	2	0	30	30
51054	Immenstedt	12	7	–	0	0	–	–	13	13
51057	Kaiser-Wilhelm-Koog	54	16	6	0	–	0	–	25	25
51058	Karolinenkoog	29	7	2	1	–	0	–	40	40
51060	Kleve	40	28	0	0	–	1	0	30	30
51061	Krempel	34	27	1	0	–	1	–	18	16
51062	Kronprinzenkoog	106	38	2	0	–	1	1	63	61
51063	Krumstedt	50	21	0	5	3	1	1	55	55
51064	Kuden	47	25	–	3	–	0	0	45	45
51065	Lehe	81	57	–	0	–	3	1	46	41
51067	Lieth	95	14	72	5	–	0	0	17	17
51068	Linden	65	33	0	1	–	3	1	44	43
51069	Lohe-Rickelshof	79	62	3	4	–	5	1	43	39
51071	Lunden	64	51	5	0	–	5	1	26	22
51072	Marne, Stadt	218	141	27	5	–	18	11	51	46
51073	Marnerdeich	18	12	0	1	–	1	0	5	5
51074	Meldorf, Stadt	295	181	44	2	–	16	10	123	109
51075	Neuenkirchen	85	38	3	0	–	1	1	88	84
51076	Neufeld	50	25	0	1	–	0	0	33	32
51077	Neufelderkoog	21	3	–	–	–	–	–	23	23
51078	Nindorf	62	48	5	3	1	5	1	43	43
51079	Norddeich	31	19	–	0	–	1	0	25	25
51080	Norderheistedt	13	4	–	0	–	0	0	12	12
51081	Norderwöhrden	51	19	–	1	–	1	–	73	73
51082	Nordhastedt	166	109	3	3	0	10	2	139	125
51083	Odderade	33	18	0	0	–	0	0	35	35
51084	Oesterdeichstrich	24	14	0	0	–	0	0	29	15
51085	Offenbüttel	33	17	–	2	1	2	–	40	40
51086	Osterrade	53	26	0	0	0	–	–	45	45
51087	Ostrohe	57	43	0	1	–	8	1	34	34
51088	Pahlen	72	43	1	23	16	12	0	42	42
51089	Quickborn	18	12	0	–	–	0	0	38	26
51090	Ramhusen	21	8	–	0	–	0	–	16	16
51092	Rehm-Flehde-Bargen	59	31	3	4	–	4	3	47	39
51093	Reinsbüttel	30	18	–	0	–	0	–	21	19
51096	Sankt Annen	45	20	0	1	–	0	0	46	40
51097	Sankt Michaelisdonn	193	129	15	12	2	51	9	152	92
51098	Sarzbüttel	60	40	1	1	–	3	–	43	43
51099	Schafstedt	100	73	2	6	–	15	0	118	88
51100	Schalkholz	53	30	5	55	53	1	0	46	46
51102	Schlichting	41	14	0	–	–	–	–	40	40
51103	Schmedeswurth	25	7	–	–	–	–	–	19	19
51104	Schrum	8	2	–	2	0	0	–	16	16
51105	Schülp	48	21	0	–	–	1	–	28	28
51107	Stelle-Wittenwurth	39	23	1	0	–	1	1	57	50
51108	Strübbel	14	7	0	–	–	0	0	13	13
51109	Süderdeich	35	18	3	0	–	0	0	22	20

**Gemeinden Schleswig-Holsteins am 31.12.2009**

Landwirtschaftsfläche			Wald- fläche	Wasser- fläche	Flächen anderer Nutzung			Boden- fläche insge- samt	Siedlungs- und Verkehr- fläche	Schl.- Nr.
insgesamt	darunter				insgesamt	darunter				
	Moor	Heide				Friedhof	Unland			
ha										
317	–	–	–	7	10	–	–	<b>360</b>	25	51050
300	–	–	54	48	5	–	5	<b>546</b>	139	51051
239	–	–	8	10	9	–	9	<b>294</b>	20	51052
765	–	–	34	22	93	–	92	<b>974</b>	60	51053
281	–	2	1	1	1	–	1	<b>309</b>	24	51054
974	–	–	0	25	228	–	179	<b>1 306</b>	79	51057
1 154	–	–	1	485	46	–	6	<b>1 755</b>	69	51058
1 054	–	–	14	107	35	–	20	<b>1 281</b>	71	51060
384	0	–	9	7	31	–	31	<b>483</b>	53	51061
2 362	–	–	2	43	307	3	267	<b>2 885</b>	173	51062
1 215	–	13	201	20	41	–	41	<b>1 589</b>	108	51063
863	4	–	71	47	62	–	62	<b>1 136</b>	94	51064
1 583	–	–	2	115	34	–	10	<b>1 863</b>	129	51065
331	–	–	7	5	5	–	5	<b>466</b>	118	51067
981	3	–	30	12	26	–	26	<b>1 162</b>	113	51068
379	–	–	10	9	10	1	9	<b>539</b>	131	51069
282	–	–	35	33	20	5	15	<b>465</b>	101	51071
179	–	–	0	7	5	5	–	<b>483</b>	297	51072
103	–	–	–	3	1	–	1	<b>131</b>	24	51073
1 415	–	–	8	177	89	7	60	<b>2 125</b>	443	51074
2 269	–	–	4	48	19	1	18	<b>2 514</b>	175	51075
936	–	–	0	16	4	–	2	<b>1 040</b>	84	51076
851	–	–	–	24	57	–	4	<b>976</b>	44	51077
713	–	–	30	9	8	–	8	<b>873</b>	112	51078
617	–	–	0	11	5	–	1	<b>690</b>	57	51079
400	–	–	2	6	0	–	0	<b>433</b>	25	51080
1 678	–	–	5	38	0	–	0	<b>1 847</b>	126	51081
1 704	0	–	259	93	282	3	279	<b>2 655</b>	320	51082
646	–	–	360	16	38	–	38	<b>1 129</b>	69	51083
400	–	–	0	10	1	–	1	<b>464</b>	53	51084
1 156	29	–	49	49	65	–	65	<b>1 395</b>	75	51085
1 506	24	–	57	36	11	–	11	<b>1 709</b>	99	51086
475	35	–	57	33	4	–	4	<b>670</b>	101	51087
826	–	–	10	55	41	2	37	<b>1 080</b>	135	51088
262	–	0	374	2	2	–	1	<b>695</b>	56	51089
427	–	–	3	13	0	–	0	<b>480</b>	37	51090
1 134	–	–	41	37	137	–	137	<b>1 463</b>	114	51092
607	–	–	1	22	1	–	0	<b>683</b>	52	51093
1 293	–	–	3	70	31	1	14	<b>1 489</b>	93	51096
1 721	–	23	121	34	23	2	20	<b>2 305</b>	407	51097
978	0	–	154	54	46	1	44	<b>1 339</b>	109	51098
1 391	–	–	128	49	10	1	9	<b>1 816</b>	239	51099
1 014	58	–	37	9	35	–	34	<b>1 250</b>	102	51100
1 121	–	–	9	32	6	–	6	<b>1 250</b>	81	51102
536	–	–	0	10	1	–	1	<b>591</b>	44	51103
436	–	38	36	2	2	–	1	<b>500</b>	24	51104
820	–	–	0	30	0	–	0	<b>927</b>	76	51105
867	–	–	8	20	79	–	79	<b>1 071</b>	97	51107
403	–	–	–	9	–	–	–	<b>440</b>	28	51108
586	–	–	3	16	1	0	1	<b>664</b>	58	51109

#### Noch: 4. Nutzungsarten der Bodenflächen in den

Schl.- Nr.	Gemeinde	Gebäude- und Freifläche		Betriebsfläche		Erholungsfläche		Verkehrsfläche		
		ins- gesamt	darunter		ins- gesamt	darunter Abbau- land	ins- gesamt	darunter Grün- anlage	ins- gesamt	darunter Straßen, Wege, Plätze
			Woh- nen	Ge- werbe, Industrie						
ha										
51110	Süderhastedt	58	26	–	2	1	2	0	58	57
51113	Wöhrden	96	74	2	1	–	5	1	90	86
51114	Tellingstedt	146	88	6	11	11	9	4	87	87
51117	Tielenhemme	24	12	–	0	–	1	0	23	23
51118	Trennewurth	30	15	–	1	–	0	0	24	24
51119	Volsemenhusen	56	16	–	0	–	0	0	53	48
51120	Wallen	6	2	–	0	–	–	–	7	7
51121	Warwerort	19	15	–	0	–	31	0	17	17
51122	Weddingstedt	139	87	17	2	–	4	3	98	84
51125	Welmbüttel	32	21	1	6	6	1	0	27	27
51126	Wennbüttel	13	6	–	–	–	0	0	16	13
51127	Wesselburen, Stadt	126	93	9	0	–	7	2	36	34
51128	Wesselburener Deichhausen	16	9	0	0	–	–	–	14	14
51129	Wesselburenerkoog	38	29	–	1	–	3	0	43	42
51130	Wesseln	74	51	4	3	–	3	0	21	21
51131	Westerborstel	11	5	–	7	7	1	–	10	10
51132	Westerdeichstrich	55	38	1	1	–	8	0	27	27
51133	Wiemerstedt	14	6	–	0	–	0	–	17	17
51134	Windbergen	64	35	–	10	–	3	0	61	57
51135	Wolmersdorf	32	17	–	1	–	1	0	20	19
51136	Wrohm	57	30	1	2	–	3	1	50	50
51137	Nordermeldorf	75	29	–	2	–	5	4	108	107
51138	Tensbüttel-Röst	68	24	1	12	1	1	0	121	112
51139	Süderdorf	49	17	–	2	2	0	0	54	53
51140	Oesterwurth	45	12	1	1	–	–	–	42	39
51141	Süderheistedt	47	22	–	1	–	1	1	26	26
	<b>Dithmarschen</b>	<b>8 477</b>	<b>4 627</b>	<b>796</b>	<b>469</b>	<b>134</b>	<b>660</b>	<b>200</b>	<b>5 702</b>	<b>5 112</b>
53001	Albsfelde	5	5	–	–	–	0	0	6	6
53002	Alt Mölln	61	41	15	3	1	4	3	55	55
53003	Aumühle	145	120	5	0	0	8	1	40	29
53004	Bäk	40	35	–	0	–	1	1	15	15
53005	Bälau	17	12	1	0	0	1	1	18	18
53006	Basedow	37	26	–	1	0	1	1	38	27
53007	Basthorst	23	15	–	4	3	3	3	41	40
53008	Behlendorf	31	18	0	1	–	2	0	33	29
53009	Berkenthin	83	65	2	0	–	8	6	61	61
53010	Besenthal	12	3	0	0	0	0	0	69	69
53011	Bliestorf	38	25	–	–	–	2	1	33	33
53012	Börnsen	149	125	5	1	0	9	6	56	53
53013	Borstorf	18	11	–	1	–	1	0	21	21
53014	Breitenfelde	89	50	5	10	7	13	10	52	52
53015	Bröthen	21	13	1	1	1	0	0	39	35
53016	Brunsmark	10	9	–	0	0	–	–	17	17
53017	Brunstorf	30	21	3	3	–	119	1	46	46
53018	Buchholz	20	15	–	0	–	3	0	27	23
53019	Buchhorst	24	7	12	22	21	1	0	26	20
53020	Büchen	246	153	28	2	1	21	11	139	104

**Gemeinden Schleswig-Holsteins am 31.12.2009**

Landwirtschaftsfläche			Wald- fläche	Wasser- fläche	Flächen anderer Nutzung			Boden- fläche insge- sam	Siedlungs- und Verkehr- fläche	Schl.- Nr.
insgesamt	darunter				insgesamt	darunter				
	Moor	Heide				Friedhof	Unland			
ha										
1 321	–	0	94	17	22	2	20	<b>1 574</b>	122	51110
1 915	–	–	1	52	18	2	7	<b>2 177</b>	194	51113
1 672	1	–	20	118	46	3	43	<b>2 110</b>	245	51114
1 115	–	–	1	72	35	–	20	<b>1 271</b>	48	51117
706	–	–	–	17	0	–	0	<b>778</b>	55	51118
1 539	–	–	0	29	0	–	0	<b>1 678</b>	109	51119
162	–	–	3	6	2	–	2	<b>186</b>	13	51120
305	–	–	0	32	53	–	33	<b>458</b>	68	51121
1 316	–	–	163	30	35	3	31	<b>1 789</b>	247	51122
328	–	–	264	77	25	–	25	<b>760</b>	61	51125
304	–	1	103	12	8	–	8	<b>455</b>	28	51126
322	–	–	3	9	9	7	2	<b>514</b>	176	51127
454	–	–	0	12	11	–	11	<b>507</b>	30	51128
1 380	–	–	0	584	139	–	17	<b>2 189</b>	86	51129
265	–	–	2	5	2	–	2	<b>376</b>	102	51130
374	–	–	2	3	5	–	5	<b>414</b>	23	51131
600	–	–	0	29	29	–	4	<b>749</b>	91	51132
431	–	–	34	10	1	–	1	<b>508</b>	31	51133
1 408	–	–	66	22	97	1	94	<b>1 731</b>	139	51134
510	–	–	21	13	12	–	12	<b>610</b>	53	51135
985	–	–	11	22	15	1	13	<b>1 145</b>	114	51136
2 920	–	–	3	158	141	–	82	<b>3 410</b>	189	51137
1 408	0	–	184	36	107	–	103	<b>1 936</b>	201	51138
1 421	–	–	71	20	3	–	2	<b>1 621</b>	103	51139
1 302	–	–	1	29	0	–	0	<b>1 419</b>	88	51140
731	–	–	25	10	2	–	2	<b>844</b>	75	51141
<b>108 365</b>	<b>395</b>	<b>93</b>	<b>5 227</b>	<b>6 973</b>	<b>6 928</b>	<b>93</b>	<b>5 629</b>	<b>142 801</b>	<b>15 268</b>	
151	–	–	255	1	–	–	–	<b>418</b>	11	53001
429	–	0	78	14	1	–	1	<b>644</b>	121	53002
41	1	–	105	5	4	4	0	<b>347</b>	196	53003
256	–	–	112	4	0	–	0	<b>430</b>	57	53004
468	–	–	141	5	0	–	0	<b>650</b>	36	53005
562	–	–	88	17	2	–	2	<b>747</b>	78	53006
653	–	–	351	6	2	0	1	<b>1 082</b>	68	53007
681	–	–	195	80	1	0	0	<b>1 026</b>	69	53008
780	–	0	62	24	4	1	3	<b>1 022</b>	153	53009
674	–	–	497	12	2	–	0	<b>1 265</b>	81	53010
598	–	–	362	2	–	–	–	<b>1 035</b>	73	53011
458	–	0	163	4	2	–	1	<b>842</b>	214	53012
325	–	–	491	6	1	–	1	<b>865</b>	42	53013
1 028	–	–	50	10	2	1	0	<b>1 254</b>	159	53014
647	–	4	355	4	1	–	1	<b>1 069</b>	60	53015
104	–	–	298	1	–	–	–	<b>429</b>	27	53016
902	–	–	268	6	2	1	1	<b>1 376</b>	198	53017
206	–	–	33	2	2	–	2	<b>293</b>	50	53018
347	0	9	90	9	1	–	1	<b>519</b>	51	53019
1 010	–	90	221	40	7	3	3	<b>1 685</b>	410	53020

## Noch: 4. Nutzungsarten der Bodenflächen in den

Schl.- Nr.	Gemeinde	Gebäude- und Freifläche			Betriebsfläche		Erholungsfläche		Verkehrsfläche	
		ins- gesamt	darunter		ins- gesamt	darunter Abbau- land	ins- gesamt	darunter Grün- anlage	ins- gesamt	darunter Straßen, Wege, Plätze
			Woh- nen	Ge- werbe, Industrie						
ha										
53021	Dahmker	10	5	–	0	–	0	0	8	8
53022	Dalldorf	23	18	0	3	3	2	0	38	32
53023	Dassendorf	170	156	1	2	2	2	0	41	41
53024	Düchelsdorf	9	7	0	2	–	0	0	5	5
53025	Duvensee	36	22	–	1	0	2	1	34	34
53026	Einhaus	19	17	–	0	0	0	0	19	14
53027	Elmenhorst	82	28	23	3	2	3	2	52	52
53028	Escheburg	96	91	–	0	–	81	0	58	54
53029	Fitzen	31	19	0	16	14	4	0	31	31
53030	Fredeburg	6	2	–	0	0	0	0	32	24
53031	Fuhlenhagen	22	12	0	0	0	1	0	29	29
53032	Geesthacht, Stadt	847	463	156	77	3	84	63	256	236
53033	Giesensdorf	7	4	–	0	0	–	–	9	9
53034	Göldenitz	13	10	–	0	0	1	1	15	15
53035	Göttin	9	4	–	0	–	0	0	31	31
53036	Grabau	18	9	0	6	6	1	0	21	19
53037	Grambek	34	23	1	24	7	53	2	75	61
53038	Grinau	14	9	0	3	–	0	0	8	8
53039	Groß Boden	12	9	0	0	0	0	0	12	12
53040	Groß Disnack	7	1	0	1	–	–	–	28	18
53041	Groß Grönau	115	97	0	3	2	8	4	34	33
53042	Groß Pampau	12	5	–	28	28	1	0	12	12
53043	Groß Sarau	70	42	1	1	1	4	4	123	98
53044	Groß Schenkenberg	31	18	0	0	–	4	0	19	19
53045	Grove	15	12	–	1	0	0	0	20	17
53046	Gudow	113	62	2	65	65	7	2	151	148
53047	Gülzow	54	44	–	1	1	19	15	46	46
53048	Güster	82	68	6	3	3	34	2	44	35
53049	Hamfelde	26	21	–	0	0	0	0	16	16
53050	Hamwarde	36	35	–	6	6	2	0	25	25
53051	Harmsdorf	15	9	1	0	–	0	0	18	15
53052	Havekost	12	4	–	1	1	0	0	28	22
53053	Hohenhorn	30	20	0	0	–	11	0	22	22
53054	Hollenbek	28	21	1	0	–	0	0	25	23
53056	Hornbek	18	9	3	1	0	0	–	44	41
53057	Horst	24	21	–	1	1	4	3	32	25
53058	Juliusburg	11	6	1	1	1	0	0	21	21
53059	Kankelau	12	9	–	–	–	0	0	18	18
53060	Kasseburg	27	20	–	4	3	–	–	56	56
53061	Kastorf	62	39	7	2	–	3	3	24	21
53062	Kittlitz	33	15	–	4	3	1	1	32	32
53064	Klein Pampau	30	24	0	2	–	3	3	15	15
53066	Klein Zecher	23	13	0	–	–	0	0	20	20
53067	Klempau	41	24	–	8	4	3	1	35	35
53068	Klinkrade	28	18	–	–	–	2	1	24	24
53069	Koberg	37	26	2	–	–	2	2	30	30
53070	Köthel	14	11	–	0	0	1	–	6	6
53071	Kollow	35	32	–	1	0	3	1	22	22
53072	Kröppelshagen-Fahrendorf	54	46	0	–	–	3	0	40	40
53073	Krüzen	20	11	1	4	3	0	0	37	37



**Gemeinden Schleswig-Holsteins am 31.12.2009**

Landwirtschaftsfläche			Wald- fläche	Wasser- fläche	Flächen anderer Nutzung			Boden- fläche insge- samt	Siedlungs- und Verkehr- fläche	Schl.- Nr.
insgesamt	darunter				insgesamt	darunter				
	Moor	Heide				Friedhof	Unland			
ha										
177	–	–	7	1	–	–	–	<b>204</b>	18	53021
447	1	–	53	39	1	–	1	<b>605</b>	64	53022
524	–	–	45	2	9	1	8	<b>795</b>	214	53023
269	1	–	14	1	–	–	–	<b>301</b>	16	53024
911	9	–	239	17	–	–	–	<b>1 240</b>	73	53025
200	–	–	14	1	0	–	0	<b>253</b>	38	53026
946	3	–	204	7	0	–	0	<b>1 300</b>	139	53027
543	–	18	97	14	2	–	2	<b>891</b>	235	53028
591	1	–	189	31	18	–	18	<b>911</b>	69	53029
196	–	–	770	3	0	–	0	<b>1 009</b>	39	53030
464	–	–	52	3	3	0	1	<b>574</b>	52	53031
1 066	–	70	698	247	44	23	14	<b>3 319</b>	1 284	53032
244	–	–	10	3	–	–	–	<b>273</b>	16	53033
452	–	–	29	7	1	–	1	<b>518</b>	29	53034
324	–	10	147	6	3	–	–	<b>521</b>	40	53035
333	–	–	28	3	1	–	1	<b>410</b>	40	53036
242	17	9	783	54	1	1	–	<b>1 266</b>	180	53037
229	–	–	19	1	1	–	1	<b>274</b>	25	53038
239	–	–	2	4	0	–	0	<b>270</b>	25	53039
225	–	–	329	7	2	–	2	<b>599</b>	36	53040
259	–	–	58	8	5	0	3	<b>490</b>	158	53041
340	0	–	34	4	1	–	1	<b>432</b>	24	53042
1 276	1	7	191	41	2	–	0	<b>1 708</b>	197	53043
549	–	–	39	8	1	–	1	<b>652</b>	55	53044
445	–	–	43	2	2	–	2	<b>528</b>	36	53045
2 017	72	23	1 723	141	8	1	4	<b>4 226</b>	272	53046
1 018	–	–	558	8	3	1	2	<b>1 707</b>	120	53047
335	–	0	124	148	9	1	8	<b>778</b>	161	53048
251	3	0	42	11	2	–	2	<b>347</b>	41	53049
494	–	3	101	2	1	1	0	<b>668</b>	65	53050
274	–	1	47	3	0	–	0	<b>357</b>	33	53051
497	2	1	51	2	–	–	–	<b>591</b>	40	53052
590	–	–	31	2	6	–	6	<b>693</b>	64	53053
625	–	–	37	4	3	–	3	<b>721</b>	53	53054
346	7	7	159	19	2	–	2	<b>589</b>	63	53056
812	7	–	291	22	7	–	7	<b>1 193</b>	61	53057
472	–	–	91	6	0	–	–	<b>604</b>	33	53058
367	1	–	18	3	2	–	2	<b>421</b>	31	53059
573	–	–	126	4	0	–	–	<b>789</b>	84	53060
571	–	–	25	3	–	–	–	<b>690</b>	91	53061
1 112	3	–	395	195	1	–	1	<b>1 773</b>	67	53062
304	–	–	58	4	0	–	0	<b>417</b>	50	53064
779	–	–	79	6	5	–	5	<b>911</b>	42	53066
794	–	–	98	26	1	–	1	<b>1 007</b>	83	53067
669	1	–	11	6	0	–	–	<b>740</b>	54	53068
715	25	–	404	10	1	–	1	<b>1 198</b>	68	53069
113	–	0	10	7	1	1	0	<b>152</b>	22	53070
629	–	–	127	6	–	–	–	<b>821</b>	59	53071
500	–	–	234	4	1	–	1	<b>837</b>	98	53072
687	–	–	67	7	3	–	3	<b>825</b>	58	53073

#### Noch: 4. Nutzungsarten der Bodenflächen in den

Schl.- Nr.	Gemeinde	Gebäude- und Freifläche		Betriebsfläche		Erholungsfläche		Verkehrsfläche		
		ins- gesamt	darunter		ins- gesamt	darunter Abbau- land	ins- gesamt	darunter Grün- anlage	ins- gesamt	darunter Straßen, Wege, Plätze
			Woh- nen	Ge- werbe, Industrie						
ha										
53074	Krukow	16	8	–	5	5	–	–	27	27
53075	Krummesse	55	46	1	–	–	6	1	17	17
53076	Kuddewörde	61	52	1	6	5	2	1	39	39
53077	Kühsen	20	14	1	3	1	0	0	27	27
53078	Kulpin	14	11	–	0	0	1	1	13	13
53079	Labenz	40	25	0	1	–	2	2	19	18
53080	Langenlehsten	19	7	0	2	1	1	–	72	72
53081	Lankau	36	21	1	2	1	5	1	64	61
53082	Lanze	21	7	1	24	24	2	0	35	22
53083	Lauenburg/Elbe, Stadt	310	207	56	16	11	26	20	97	80
53084	Lehmrade	28	21	0	1	–	7	1	52	52
53085	Linau	52	38	0	3	2	6	2	33	33
53086	Lüchow	13	7	–	–	–	0	0	11	11
53087	Lüttau	36	21	1	3	–	1	0	41	41
53088	Mechow	11	8	–	2	2	3	0	10	10
53089	Möhnsen	32	19	6	1	–	1	–	49	44
53090	Mölln, Stadt	539	328	80	15	14	33	32	185	173
53091	Mühlenrade	11	5	–	2	1	1	0	14	14
53092	Müssen	62	42	1	5	4	6	2	50	37
53093	Mustin	44	34	0	2	0	2	1	31	31
53094	Niendorf bei Berkenthin	14	7	–	–	–	1	1	18	18
53095	Niendorf/ Stecknitz	33	21	0	0	0	5	5	22	22
53096	Nusse	47	35	0	1	1	1	–	26	26
53097	Panten	49	36	2	10	8	1	1	42	42
53098	Pogeez	24	20	–	3	–	–	–	26	21
53099	Poggensee	15	12	–	0	–	0	0	18	18
53100	Ratzeburg, Stadt	400	266	28	13	11	50	45	136	118
53101	Ritzerau	21	16	–	0	0	2	2	25	25
53102	Römnitz	6	2	–	–	–	7	–	9	9
53103	Rondeshagen	46	35	–	21	–	3	3	25	25
53104	Roseburg	42	28	0	7	6	3	3	53	48
53105	Sachsenwald (Forstgutsbez.), gemfr. G	2	1	–	6	2	0	0	244	223
53106	Sahms	18	13	–	6	5	2	0	21	20
53107	Salem	66	42	0	2	2	33	4	72	72
53108	Sandesneben	60	44	1	1	0	10	8	23	23
53109	Schiphorst	29	17	0	0	–	1	1	21	21
53110	Schmilau	41	28	0	2	–	5	0	55	49
53111	Schnakenbek	45	36	–	2	2	13	9	39	39
53112	Schönberg	68	46	5	6	5	2	1	40	40
53113	Schretstaken	28	16	–	1	–	2	2	21	21
53114	Schürensöhlen	10	6	0	–	–	0	0	9	9
53115	Schulendorf	31	22	0	0	–	1	1	40	40
53116	Schwarzenbek, Stadt	369	229	68	3	2	44	38	114	98
53117	Seedorf	58	45	0	1	1	3	1	37	37
53118	Siebenbäumen	35	21	1	2	–	2	1	26	26

**Gemeinden Schleswig-Holsteins am 31.12.2009**

Landwirtschaftsfläche			Wald- fläche	Wasser- fläche	Flächen anderer Nutzung			Boden- fläche insge- samt	Siedlungs- und Verkehr- fläche	Schl.- Nr.
insgesamt	darunter				insgesamt	darunter				
	Moor	Heide				Friedhof	Unland			
ha										
575	–	–	167	4	0	–	0	<b>794</b>	43	53074
226	–	–	19	5	6	1	5	<b>335</b>	80	53075
566	0	–	54	5	1	1	1	<b>734</b>	103	53076
578	–	–	85	15	0	–	0	<b>728</b>	48	53077
534	–	–	37	6	1	–	1	<b>607</b>	29	53078
504	–	–	4	6	0	–	0	<b>575</b>	61	53079
712	11	34	1 524	6	3	–	–	<b>2 337</b>	93	53080
1 089	–	3	630	86	1	–	0	<b>1 912</b>	106	53081
750	–	–	20	46	7	–	3	<b>905</b>	58	53082
338	–	0	33	117	17	6	2	<b>954</b>	444	53083
504	1	5	441	103	3	–	3	<b>1 140</b>	89	53084
793	0	–	41	31	6	–	4	<b>966</b>	93	53085
427	–	–	6	4	0	–	0	<b>462</b>	25	53086
897	–	–	138	6	2	1	1	<b>1 124</b>	82	53087
403	1	–	10	4	0	–	0	<b>443</b>	24	53088
601	1	–	58	5	0	–	0	<b>747</b>	83	53089
279	9	2	1 274	169	12	9	1	<b>2 505</b>	767	53090
312	–	–	30	3	0	–	0	<b>374</b>	28	53091
833	–	–	163	16	12	1	11	<b>1 146</b>	119	53092
886	1	–	145	78	1	1	–	<b>1 188</b>	79	53093
309	–	–	48	9	1	–	1	<b>399</b>	32	53094
617	–	–	161	3	0	0	–	<b>841</b>	60	53095
484	–	0	47	12	3	3	0	<b>622</b>	77	53096
1 121	13	5	121	16	21	–	21	<b>1 383</b>	95	53097
362	–	–	35	1	0	–	0	<b>451</b>	52	53098
371	–	2	137	2	2	–	2	<b>544</b>	33	53099
611	44	–	210	1 592	17	7	10	<b>3 029</b>	594	53100
571	–	–	447	45	0	–	0	<b>1 111</b>	47	53101
335	–	–	153	5	0	–	0	<b>515</b>	23	53102
773	–	–	76	7	–	–	–	<b>951</b>	95	53103
832	1	0	673	12	1	–	1	<b>1 623</b>	99	53104
131	8	–	5 435	16	16	–	16	<b>5 849</b>	249	53105
500	1	1	42	3	4	0	4	<b>594</b>	41	53106
1 208	0	0	912	192	27	0	26	<b>2 511</b>	171	53107
512	–	–	3	2	3	3	0	<b>613</b>	95	53108
694	–	–	68	2	0	–	0	<b>815</b>	51	53109
778	1	0	246	25	2	0	2	<b>1 155</b>	103	53110
394	–	–	649	155	4	1	3	<b>1 302</b>	98	53111
884	0	–	463	11	4	–	4	<b>1 478</b>	110	53112
579	–	–	213	3	0	0	–	<b>847</b>	52	53113
240	–	–	12	1	2	–	2	<b>275</b>	20	53114
840	0	–	212	12	2	–	2	<b>1 139</b>	72	53115
298	1	–	314	5	9	4	4	<b>1 156</b>	531	53116
1 148	0	0	624	916	2	1	1	<b>2 789</b>	98	53117
783	0	–	25	5	5	1	4	<b>882</b>	66	53118

#### Noch: 4. Nutzungsarten der Bodenflächen in den

Schl.- Nr.	Gemeinde	Gebäude- und Freifläche			Betriebsfläche		Erholungsfläche		Verkehrsfläche	
		ins- gesamt	darunter		ins- gesamt	darunter Abbau- land	ins- gesamt	darunter Grün- anlage	ins- gesamt	darunter Straßen, Wege, Plätze
			Woh- nen	Ge- werbe, Industrie						
ha										
53119	Siebeneichen	12	10	0	0	0	6	1	26	21
53120	Sierksrade	17	14	–	2	0	1	–	12	12
53121	Sirksfelde	14	10	0	16	15	1	1	23	23
53122	Steinhorst	32	20	–	7	–	3	1	27	27
53123	Sterley	67	38	3	3	1	3	2	67	58
53124	Stubben	25	15	–	–	–	1	1	16	16
53125	Talkau	25	20	1	2	–	2	0	20	20
53126	Tramm	23	12	2	0	–	0	0	34	33
53127	Walksfelde	12	10	0	–	–	0	0	6	6
53128	Wangelau	13	6	–	2	1	1	1	17	17
53129	Wentorf bei Hamburg	302	229	38	1	1	99	60	75	72
53130	Wentorf (Amt Sandesneben)	33	24	2	2	1	4	1	17	17
53131	Wiershop	34	13	–	15	5	1	1	17	17
53132	Witzeeze	42	35	0	0	0	9	3	48	43
53133	Wohltorf	130	119	0	2	0	11	3	43	37
53134	Woltersdorf	29	19	1	16	16	0	0	32	27
53135	Worth	17	12	1	1	–	0	–	17	17
53136	Ziethen	42	27	2	0	–	2	0	38	38
	<b>Herzogtum-Lauenburg</b>	<b>7 523</b>	<b>5 057</b>	<b>593</b>	<b>575</b>	<b>356</b>	<b>989</b>	<b>430</b>	<b>5 258</b>	<b>4 874</b>
54001	Achtrup	127	63	2	2	–	5	1	101	94
54002	Ahrenshöft	34	18	2	70	43	5	–	33	33
54003	Ahrenviöl	39	15	2	2	–	0	0	29	29
54004	Ahrenviölfeld	23	9	–	1	–	1	0	29	24
54005	Alkersum	36	15	4	1	1	3	3	40	40
54006	Almdorf	31	22	1	–	–	0	0	30	26
54007	Arlewatt	24	13	–	21	20	4	2	15	15
54009	Aventoft	48	28	1	0	–	1	1	45	45
54010	Bargum	136	35	0	2	–	16	15	76	68
54011	Behrendorf	46	17	1	1	–	2	1	49	49
54012	Bohmstedt	50	27	1	2	0	1	0	60	60
54013	Bondelum	20	7	0	0	0	0	0	30	27
54014	Bordelum	150	96	3	8	1	17	14	151	138
54015	Borgsum	27	14	0	3	3	2	2	24	24
54016	Bosbüll	22	8	0	1	–	0	0	25	21
54017	Braderup	60	35	1	1	–	2	1	48	48
54018	Bramstedtlund	80	9	0	11	11	1	1	41	41
54019	Bredstedt, Stadt	219	137	27	5	–	20	13	79	72
54020	Breklum	123	90	5	4	0	7	5	60	55
54022	Dagebüll	110	54	3	4	–	5	1	157	145
54023	Drage	48	30	1	2	–	2	2	40	32
54024	Dreisdorf	88	47	5	1	–	5	1	72	72
54025	Dunsum	9	4	–	–	–	1	1	11	11
54026	Elisabeth-Sophien-Koog	12	4	–	1	–	2	–	14	13
54027	Eilhöft	19	7	–	0	–	1	–	25	25
54032	Fresendelf	11	9	–	3	0	1	0	10	10
54033	Friedrichstadt, Stadt	92	42	11	1	–	24	22	45	33
54034	Friedrich-Wilhelm-Lübke-Koog	41	8	1	7	–	0	–	33	33
54035	Garding, Kirchspiel	46	21	0	–	–	3	3	40	37
54036	Garding, Stadt	105	77	3	3	–	7	4	29	25

**Gemeinden Schleswig-Holsteins am 31.12.2009**

Landwirtschaftsfläche			Wald- fläche	Wasser- fläche	Flächen anderer Nutzung			Boden- fläche insge- samt	Siedlungs- und Verkehr- fläche	Schl.- Nr.
insgesamt	darunter				insgesamt	darunter				
	Moor	Heide				Friedhof	Unland			
ha										
384	–	0	29	8	2	1	1	<b>468</b>	46	53119
341	–	–	24	3	0	–	0	<b>400</b>	31	53120
439	26	–	361	8	1	–	1	<b>863</b>	39	53121
958	1	–	582	28	0	–	0	<b>1 637</b>	69	53122
1 362	–	–	600	34	4	1	3	<b>2 139</b>	140	53123
474	–	–	5	2	–	–	–	<b>524</b>	42	53124
341	–	–	95	3	0	0	–	<b>488</b>	49	53125
376	3	6	235	4	2	0	0	<b>675</b>	57	53126
314	–	–	16	1	–	–	–	<b>351</b>	19	53127
543	–	–	69	6	0	–	–	<b>652</b>	33	53128
144	0	–	51	3	12	11	0	<b>687</b>	486	53129
433	–	–	5	5	–	–	–	<b>499</b>	56	53130
420	–	–	23	1	4	–	4	<b>515</b>	63	53131
718	–	–	156	65	8	–	8	<b>1 046</b>	100	53132
262	–	–	140	7	2	–	2	<b>597</b>	185	53133
573	–	2	130	8	2	–	1	<b>790</b>	61	53134
531	–	–	36	4	–	–	–	<b>607</b>	35	53135
682	32	–	329	23	1	1	0	<b>1 118</b>	83	53136
<b>73 830</b>	<b>311</b>	<b>315</b>	<b>32 306</b>	<b>5 391</b>	<b>425</b>	<b>94</b>	<b>280</b>	<b>126 297</b>	<b>14 083</b>	
2 635	0	8	59	51	9	1	6	<b>2 990</b>	236	54001
659	–	–	31	21	26	–	15	<b>879</b>	100	54002
926	7	–	5	9	1	–	1	<b>1 011</b>	71	54003
658	63	–	11	6	0	–	0	<b>729</b>	54	54004
794	0	–	4	27	1	–	1	<b>907</b>	79	54005
478	–	–	8	12	11	–	1	<b>570</b>	61	54006
456	–	–	3	24	10	–	4	<b>557</b>	44	54007
1 024	0	–	139	128	61	0	42	<b>1 447</b>	95	54009
1 278	–	4	131	53	37	0	1	<b>1 729</b>	231	54010
1 396	–	–	13	16	6	–	6	<b>1 529</b>	98	54011
1 008	2	–	174	22	17	–	7	<b>1 335</b>	114	54012
802	–	–	48	14	3	–	3	<b>918</b>	50	54013
2 815	–	18	227	69	33	1	10	<b>3 471</b>	326	54014
475	–	–	4	10	5	–	4	<b>551</b>	54	54015
571	–	–	2	13	0	–	0	<b>633</b>	47	54016
1 038	0	0	154	29	4	0	1	<b>1 335</b>	111	54017
1 182	–	0	46	24	1	0	1	<b>1 385</b>	122	54018
553	–	–	71	20	8	–	3	<b>975</b>	324	54019
774	–	–	21	10	7	3	4	<b>1 006</b>	197	54020
2 717	–	–	3	469	227	1	23	<b>3 692</b>	276	54022
1 323	–	–	11	187	21	–	4	<b>1 633</b>	91	54023
1 360	–	4	222	18	4	1	3	<b>1 770</b>	167	54024
208	–	–	4	11	28	–	10	<b>272</b>	22	54025
441	–	–	–	15	34	–	10	<b>518</b>	28	54026
697	–	–	13	21	6	–	1	<b>782</b>	44	54027
209	0	–	11	8	8	–	6	<b>260</b>	24	54032
150	–	–	1	74	16	2	7	<b>403</b>	163	54033
1 151	–	–	0	45	71	–	0	<b>1 349</b>	81	54034
1 368	0	–	11	21	0	–	0	<b>1 489</b>	89	54035
154	–	–	2	2	3	3	0	<b>306</b>	147	54036

#### Noch: 4. Nutzungsarten der Bodenflächen in den

Schl.- Nr.	Gemeinde	Gebäude- und Freifläche		Betriebsfläche		Erholungsfläche		Verkehrsfläche		
		ins- gesamt	darunter		ins- gesamt	darunter Abbau- land	ins- gesamt	darunter Grün- anlage	ins- gesamt	darunter Straßen, Wege, Plätze
			Woh- nen	Ge- werbe, Industrie						
ha										
54037	Goldebek	31	14	0	1	–	1	0	34	34
54038	Goldelund	38	15	–	0	–	2	1	47	47
54039	Gröde	1	0	–	–	–	0	0	0	0
54040	Grothusenkoog	7	2	–	0	–	–	–	10	10
54041	Haselund	62	31	6	2	–	2	1	49	49
54042	Hattstedt	104	88	3	3	–	10	2	51	42
54043	Hattstedtermarsch	42	20	–	2	–	–	–	65	52
54045	Högel	45	16	1	0	0	1	1	51	51
54046	Hörnum (Sylt)	65	43	1	–	–	67	2	29	26
54048	Holm	10	4	1	–	–	0	–	15	13
54050	Hallig Hooge	5	3	–	2	–	4	3	13	13
54052	Horstedt	49	26	1	4	–	2	1	56	56
54054	Hude	21	11	0	1	–	1	0	14	14
54055	Humptrup	76	42	1	1	0	2	1	67	60
54056	Husum, Stadt	812	483	70	18	–	142	110	275	229
54057	Immenstedt	39	21	–	1	–	1	1	49	49
54059	Joldelund	65	29	1	1	1	3	2	63	63
54061	Kampen (Sylt)	142	116	0	1	–	5	4	46	46
54062	Karlum	31	13	0	2	0	2	–	71	71
54063	Katharinenheerd	16	10	–	0	–	0	0	22	17
54065	Klanxbüll	56	38	–	1	–	1	1	76	38
54068	Klixbüll	79	47	0	5	–	3	1	93	70
54070	Koldenbüttel	60	40	0	–	–	3	2	67	42
54071	Kolkerheide	7	3	–	–	–	0	0	6	6
54072	Kotzenbüll	19	12	–	0	–	2	2	26	24
54073	Ladelund	125	50	2	13	7	5	2	74	74
54074	Langeneß	25	19	–	1	–	1	0	19	18
54075	Langenhorn	232	131	13	3	1	54	49	224	213
54076	Leck	328	211	9	12	4	26	13	396	153
54077	Lexgaard	7	4	–	–	–	–	–	11	11
54078	List	140	87	1	1	–	8	4	60	59
54079	Löwenstedt	56	20	1	6	4	3	1	76	76
54080	Lütjenholm	28	15	–	–	–	1	1	39	39
54083	Midlum	23	13	1	–	–	1	0	31	31
54084	Mildstedt	143	105	9	3	–	13	9	55	49
54085	Nebel	110	81	4	0	–	5	2	39	38
54086	Neukirchen	120	56	4	2	–	6	2	119	113
54087	Nieblum	76	59	0	1	–	46	4	46	46
54088	Niebüll, Stadt	425	220	38	6	–	44	34	204	164
54089	Norrdorf auf Amrum	41	27	0	1	–	1	1	18	18
54090	Norderfriedrichskoog	14	2	–	–	–	–	–	18	18
54091	Nordstrand	209	129	3	12	–	9	5	132	130
54092	Norstedt	36	11	0	1	–	1	0	42	42
54093	Ockholm	39	23	1	4	–	1	0	64	63
54094	Oevenum	26	15	0	2	–	2	2	42	42
54095	Oldenswort	110	66	2	3	–	4	2	113	101
54096	Oldersbek	45	20	1	2	–	1	0	46	45
54097	Olderup	31	14	0	11	–	7	–	32	32
54098	Oldsum	38	21	0	0	–	5	5	60	60
54099	Ostenfeld (Husum)	93	53	2	4	–	18	8	86	86

**Gemeinden Schleswig-Holsteins am 31.12.2009**

Landwirtschaftsfläche			Wald- fläche	Wasser- fläche	Flächen anderer Nutzung			Boden- fläche insge- samt	Siedlungs- und Verkehr- fläche	Schl.- Nr.
insgesamt	darunter				insgesamt	darunter				
	Moor	Heide				Friedhof	Unland			
ha										
915	–	–	23	12	0	–	0	<b>1 018</b>	67	54037
1 051	1	2	44	18	3	–	2	<b>1 202</b>	87	54038
184	–	–	–	6	61	0	55	<b>252</b>	1	54039
273	–	–	–	8	29	–	2	<b>327</b>	17	54040
1 123	11	0	7	14	21	–	21	<b>1 279</b>	114	54041
498	–	1	29	4	2	1	0	<b>700</b>	169	54042
2 090	–	–	1	849	478	–	396	<b>3 526</b>	109	54043
1 435	–	–	67	27	1	–	1	<b>1 628</b>	97	54045
0	–	–	–	3	400	–	399	<b>564</b>	161	54046
358	–	–	7	11	1	–	–	<b>400</b>	25	54048
480	–	–	–	38	35	0	–	<b>578</b>	25	54050
890	–	0	50	9	108	–	108	<b>1 170</b>	112	54052
287	–	–	13	13	5	–	3	<b>354</b>	36	54054
1 335	–	1	80	108	31	1	14	<b>1 699</b>	146	54055
1 030	–	1	123	50	131	6	67	<b>2 581</b>	1 252	54056
1 104	28	–	157	14	97	–	96	<b>1 461</b>	90	54057
1 669	–	1	92	12	7	1	6	<b>1 912</b>	132	54059
206	–	102	53	53	338	–	337	<b>842</b>	194	54061
886	1	1	429	22	2	0	2	<b>1 446</b>	107	54062
791	–	–	1	10	0	0	0	<b>840</b>	39	54063
874	–	–	6	27	23	1	0	<b>1 063</b>	135	54065
1 515	0	–	12	29	8	1	6	<b>1 744</b>	182	54068
2 279	–	–	4	95	71	0	44	<b>2 580</b>	131	54070
186	–	–	7	1	3	–	3	<b>210</b>	14	54071
713	–	–	3	14	1	1	–	<b>777</b>	48	54072
2 008	0	–	138	44	3	1	1	<b>2 409</b>	210	54073
962	–	–	–	65	85	–	43	<b>1 157</b>	45	54074
3 740	2	0	331	116	39	2	9	<b>4 740</b>	515	54075
1 632	12	0	467	59	60	2	32	<b>2 979</b>	760	54076
400	3	3	96	6	4	–	4	<b>524</b>	18	54077
103	–	2	4	13	1 516	10	1 507	<b>1 847</b>	220	54078
1 591	31	28	180	32	19	–	19	<b>1 962</b>	136	54079
748	–	2	224	24	8	–	1	<b>1 071</b>	68	54080
696	–	–	3	33	63	–	44	<b>850</b>	55	54083
576	–	1	68	7	6	2	4	<b>871</b>	216	54084
454	–	47	151	4	433	1	428	<b>1 196</b>	156	54085
2 572	130	–	65	237	37	0	35	<b>3 158</b>	248	54086
511	–	2	64	10	32	2	27	<b>786</b>	171	54087
2 140	–	–	32	180	32	3	5	<b>3 063</b>	682	54088
126	–	9	25	8	369	–	364	<b>590</b>	62	54089
455	–	–	–	6	39	–	6	<b>531</b>	31	54090
3 833	–	–	8	523	994	2	762	<b>5 721</b>	364	54091
1 142	–	0	119	7	2	–	2	<b>1 350</b>	80	54092
1 171	–	–	1	475	109	0	13	<b>1 864</b>	108	54093
909	–	–	15	43	47	–	13	<b>1 087</b>	72	54094
4 127	–	–	8	174	44	1	22	<b>4 584</b>	231	54095
957	1	–	14	10	6	–	6	<b>1 082</b>	94	54096
873	–	1	6	8	26	1	23	<b>994</b>	81	54097
1 085	–	–	6	43	93	–	64	<b>1 330</b>	103	54098
2 089	17	–	401	42	34	1	7	<b>2 767</b>	202	54099

#### Noch: 4. Nutzungsarten der Bodenflächen in den

Schl.- Nr.	Gemeinde	Gebäude- und Freifläche		Betriebsfläche		Erholungsfläche		Verkehrsfläche		
		ins- gesamt	darunter		ins- gesamt	darunter Abbau- land	ins- gesamt	darunter Grün- anlage	ins- gesamt	darunter Straßen, Wege, Plätze
			Woh- nen	Ge- werbe, Industrie						
ha										
54100	Osterhever	48	24	0	0	–	37	37	51	50
54101	Oster-Ohrstedt	57	23	5	3	–	3	1	49	42
54103	Pellworm	134	63	2	6	–	5	4	87	82
54104	Poppenbüll	38	12	–	–	–	5	5	41	41
54105	Ramstedt	30	21	–	2	–	3	2	21	18
54106	Rantrum	88	51	3	8	0	9	2	68	63
54108	Reußenköge	88	15	4	3	–	0	0	86	86
54109	Risum-Lindholm	238	147	9	14	–	11	3	183	169
54110	Rodenäs	49	31	1	6	–	2	1	59	58
54113	Sankt Peter-Ording	329	224	3	9	3	69	25	138	127
54116	Schwabstedt	72	50	2	0	–	7	4	73	66
54118	Schwesing	58	35	0	2	–	48	1	61	58
54119	Seeth	36	21	–	1	1	97	95	38	36
54120	Simonsberg	56	33	0	1	–	11	7	47	47
54121	Sönnebüll	21	13	0	0	0	0	0	19	19
54123	Sollwitt	31	10	–	0	–	0	0	37	37
54124	Sprakebüll	31	11	–	0	–	0	0	33	30
54125	Stadum	113	41	5	10	–	5	1	80	80
54126	Stedesand	68	32	2	2	–	2	0	59	49
54128	Struckum	59	37	4	2	–	3	2	46	42
54129	Süderende	18	7	0	–	–	2	1	12	12
54130	Süderhöft	3	1	–	1	–	2	2	12	12
54131	Süderlügum	162	89	5	3	–	7	2	140	134
54132	Südermarsch	17	8	1	0	–	8	8	144	135
54134	Tating	101	68	1	0	–	7	6	95	81
54135	Tetenbüll	89	43	1	0	–	6	5	94	93
54136	Tinningstedt	26	12	0	0	–	1	–	79	25
54138	Tönning, Stadt	219	142	13	3	–	49	34	162	139
54140	Tümlauer Koog	22	10	–	0	–	1	1	17	17
54141	Uelvesbüll	36	18	1	–	–	1	1	27	27
54142	Uphusum	30	19	1	0	–	0	0	34	30
54143	Utersum	43	25	0	0	–	4	3	26	26
54144	Viöl	100	52	3	31	28	7	4	72	72
54145	Vollerwiek	33	18	0	–	–	0	–	13	13
54146	Vollstedt	15	6	1	2	–	1	1	27	27
54148	Welt	32	20	–	–	–	0	0	35	35
54149	Wenningstedt-Braderup (Sylt)	144	120	–	5	5	35	14	44	44
54150	Westerhever	34	21	–	1	–	1	1	32	32
54152	Wester-Ohrstedt	68	34	2	2	–	1	1	66	55
54154	Westre	49	22	1	0	–	3	0	64	64
54156	Winnert	55	27	1	6	–	1	1	54	52
54157	Wisch	9	5	–	0	0	1	1	12	10
54158	Witsum	9	6	–	–	–	0	0	6	6
54159	Wittbek	62	25	1	1	1	1	–	58	58
54160	Wittdün auf Amrum	33	21	1	0	–	2	2	15	11
54161	Witzwort	88	45	5	0	–	3	1	91	77
54162	Wobbenbüll	30	26	–	–	–	1	0	8	8
54163	Wrixum	30	23	1	0	–	5	2	33	33
54164	Wyk auf Föhr, Stadt	191	120	6	3	0	14	10	86	64
54165	Galmsbüll	81	39	0	3	–	2	2	134	130



**Gemeinden Schleswig-Holsteins am 31.12.2009**

Landwirtschaftsfläche			Wald- fläche	Wasser- fläche	Flächen anderer Nutzung			Boden- fläche insge- samt	Siedlungs- und Verkehr- fläche	Schl.- Nr.
insgesamt	darunter				insgesamt	darunter				
	Moor	Heide				Friedhof	Unland			
ha										
1 562	–	–	2	22	124	0	54	<b>1 846</b>	137	54100
882	–	–	126	8	1	–	1	<b>1 129</b>	112	54101
3 159	48	–	1	76	275	1	69	<b>3 744</b>	233	54103
1 418	–	–	2	18	30	0	3	<b>1 552</b>	84	54104
447	–	–	22	12	4	–	2	<b>542</b>	56	54105
1 146	–	–	30	12	8	–	6	<b>1 369</b>	173	54106
3 384	–	–	0	596	434	–	201	<b>4 591</b>	177	54108
2 964	1	1	24	122	47	2	3	<b>3 603</b>	447	54109
1 556	–	–	2	143	167	–	102	<b>1 984</b>	116	54110
1 534	–	2	100	50	603	2	532	<b>2 832</b>	545	54113
1 437	205	–	257	71	47	1	35	<b>1 964</b>	153	54116
1 126	–	21	123	9	136	1	134	<b>1 563</b>	171	54118
1 098	14	15	5	72	9	–	7	<b>1 356</b>	171	54119
1 355	–	–	1	79	159	0	36	<b>1 709</b>	116	54120
368	–	–	2	2	18	–	18	<b>429</b>	40	54121
888	–	–	100	10	29	–	29	<b>1 095</b>	68	54123
934	7	–	111	19	8	–	0	<b>1 137</b>	65	54124
1 395	0	1	339	29	3	–	0	<b>1 974</b>	208	54125
1 290	–	–	3	59	36	–	1	<b>1 519</b>	131	54126
758	–	–	2	18	5	–	1	<b>892</b>	110	54128
215	–	–	6	5	1	1	0	<b>259</b>	33	54129
191	–	–	18	20	13	–	7	<b>260</b>	18	54130
1 671	32	65	611	56	9	0	2	<b>2 659</b>	313	54131
2 554	–	–	33	87	180	–	164	<b>3 023</b>	170	54132
2 557	–	–	5	60	123	1	80	<b>2 949</b>	205	54134
3 248	–	–	2	121	88	0	16	<b>3 648</b>	190	54135
727	–	0	44	14	1	–	0	<b>891</b>	105	54136
2 654	31	1	314	782	257	3	186	<b>4 441</b>	438	54138
518	–	–	0	17	43	–	12	<b>620</b>	41	54140
901	–	–	1	14	43	0	5	<b>1 023</b>	65	54141
561	1	–	17	44	20	–	17	<b>706</b>	64	54142
375	0	–	28	16	34	–	23	<b>526</b>	73	54143
1 637	–	–	19	24	5	2	4	<b>1 895</b>	184	54144
375	–	–	1	5	35	0	–	<b>462</b>	46	54145
561	–	–	8	4	0	–	–	<b>618</b>	45	54146
734	0	–	1	16	2	–	1	<b>820</b>	68	54148
287	–	78	8	14	78	0	78	<b>616</b>	224	54149
1 111	–	–	0	41	111	–	53	<b>1 332</b>	69	54150
1 366	–	–	329	18	3	–	1	<b>1 854</b>	138	54152
1 479	–	16	271	38	9	–	7	<b>1 913</b>	116	54154
1 648	20	–	59	29	36	–	25	<b>1 888</b>	116	54156
266	0	–	8	6	2	–	2	<b>305</b>	23	54157
120	–	–	4	2	16	–	16	<b>159</b>	16	54158
1 737	–	–	100	21	11	–	7	<b>1 991</b>	121	54159
17	–	9	9	7	177	–	176	<b>260</b>	49	54160
2 554	–	–	5	60	12	1	2	<b>2 814</b>	183	54161
125	–	–	3	1	0	–	0	<b>169</b>	39	54162
614	–	–	51	18	4	–	1	<b>755</b>	69	54163
360	–	–	36	52	58	3	13	<b>800</b>	297	54164
4 442	0	–	3	102	137	2	0	<b>4 905</b>	223	54165

#### Noch: 4. Nutzungsarten der Bodenflächen in den

Schl.- Nr.	Gemeinde	Gebäude- und Freifläche		Betriebsfläche		Erholungsfläche		Verkehrsfläche		
		ins- gesamt	darunter		ins- gesamt	darunter Abbau- land	ins- gesamt	darunter Grün- anlage	ins- gesamt	darunter Straßen, Wege, Plätze
			Woh- nen	Ge- werbe, Industrie						
ha										
54166	Emmelsbüll-Horsbüll	116	67	4	24	–	10	8	135	126
54167	Enge-Sande	193	51	5	1	–	6	3	88	86
54168	Sylt	681	486	26	54	26	129	53	812	306
	<b>Nordfriesland</b>	<b>10 744</b>	<b>6 108</b>	<b>375</b>	<b>502</b>	<b>160</b>	<b>1 286</b>	<b>732</b>	<b>8 789</b>	<b>7 435</b>
55001	Ahrensbök	393	221	28	31	26	36	28	243	242
55002	Altenkrempe	82	52	0	1	1	16	13	92	84
55004	Bad Schwartau, Stadt	452	324	33	17	14	58	44	159	152
55006	Beschendorf	33	28	–	1	0	0	0	45	39
55007	Bosau	223	142	0	8	8	41	12	151	151
55010	Dahme	105	71	0	0	0	6	5	41	41
55011	Damlos	37	30	0	0	0	2	1	45	42
55012	Eutin, Stadt	570	359	33	16	11	84	66	234	219
55014	Göhl	71	38	1	11	0	9	8	36	33
55015	Gremersdorf	106	51	4	37	14	34	22	134	134
55016	Grömitz	392	291	3	1	0	109	35	174	172
55017	Großenbrode	166	84	16	2	1	21	19	110	94
55018	Grube	93	48	7	1	–	12	2	70	58
55020	Harmsdorf	42	29	–	1	–	3	0	22	22
55021	Heiligenhafen, Stadt	276	178	17	10	1	52	49	132	131
55022	Heringsdorf	113	60	–	2	0	11	6	69	64
55023	Kabelhorst	24	20	–	0	–	0	0	22	22
55024	Kasseedorf	90	55	2	35	29	26	14	78	78
55025	Kellenhusen (Ostsee)	69	48	0	0	–	15	13	39	39
55027	Lensahn	213	135	17	4	1	15	12	104	96
55028	Malente	483	334	19	76	66	50	36	221	189
55029	Manhagen	21	16	–	2	1	0	0	24	24
55031	Neukirchen	146	56	1	2	1	19	6	69	59
55032	Neustadt in Holstein, Stadt	515	264	32	7	–	79	58	167	144
55033	Oldenburg in Holstein, Stadt	476	235	26	8	2	95	83	184	174
55035	Ratekau	517	346	52	56	51	99	25	342	317
55036	Riepsdorf	71	47	–	2	0	7	6	64	64
55037	Schashagen	160	117	10	2	0	44	7	151	145
55038	Schönwalde am Bungsberg	131	85	1	13	13	16	11	87	87
55039	Sierksdorf	136	64	0	0	–	31	26	128	117
55040	Stockelsdorf	496	321	37	6	2	90	45	238	238
55041	Süsel	346	207	5	68	54	47	33	219	201
55042	Timmendorfer Strand	307	209	6	1	–	52	41	117	107
55043	Wangels	180	101	3	2	1	70	54	158	158
55044	Scharbeutz	499	339	15	1	0	80	45	287	260
55046	Fehmarn, Stadt	800	506	21	23	0	204	85	637	583
	<b>Ostholstein</b>	<b>8 835</b>	<b>5 514</b>	<b>390</b>	<b>450</b>	<b>299</b>	<b>1 535</b>	<b>908</b>	<b>5 094</b>	<b>4 779</b>
56001	Appen	179	109	14	74	45	41	23	120	94
56002	Barmstedt, Stadt	268	186	31	1	0	23	16	97	91
56003	Bevern	37	17	2	1	1	6	4	33	33
56004	Bilsen	41	21	4	0	0	3	2	26	26
56005	Bönningstedt	147	92	18	1	–	56	6	66	55

**Gemeinden Schleswig-Holsteins am 31.12.2009**

Landwirtschaftsfläche			Wald- fläche	Wasser- fläche	Flächen anderer Nutzung			Boden- fläche insge- samt	Siedlungs- und Verkehr- fläche	Schl.- Nr.
insgesamt	darunter				insgesamt	darunter				
	Moor	Heide				Friedhof	Unland			
ha										
3 015	–	–	15	144	115	0	10	<b>3 573</b>	285	54166
1 796	–	5	273	57	67	2	35	<b>2 482</b>	291	54167
2 316	–	92	104	751	885	6	772	<b>5 732</b>	1 656	54168
<b>157 808</b>	<b>671</b>	<b>545</b>	<b>8 704</b>	<b>9 117</b>	<b>11 330</b>	<b>85</b>	<b>8 126</b>	<b>208 281</b>	<b>21 246</b>	
7 359	20	–	1 336	96	43	6	37	<b>9 537</b>	683	55001
2 697	0	–	690	61	25	2	22	<b>3 664</b>	192	55002
924	0	0	193	32	4	1	3	<b>1 839</b>	674	55004
742	–	–	20	12	0	–	0	<b>854</b>	79	55006
5 357	0	–	523	112	10	1	10	<b>6 425</b>	415	55007
580	2	–	111	20	48	–	40	<b>911</b>	152	55010
556	–	–	292	3	0	–	0	<b>935</b>	84	55011
1 682	0	–	922	598	34	12	21	<b>4 140</b>	905	55012
1 876	–	–	56	23	37	–	37	<b>2 120</b>	128	55014
3 856	7	–	107	50	251	–	251	<b>4 576</b>	296	55015
3 955	–	–	358	71	49	1	47	<b>5 109</b>	677	55016
1 598	–	–	43	114	46	2	44	<b>2 098</b>	300	55017
1 702	–	–	57	54	30	1	23	<b>2 020</b>	177	55018
1 241	–	–	435	37	1	–	1	<b>1 782</b>	68	55020
897	3	–	29	330	107	10	97	<b>1 832</b>	478	55021
2 563	–	–	144	24	18	–	15	<b>2 942</b>	193	55022
514	–	–	10	3	–	–	–	<b>574</b>	47	55023
2 035	7	–	964	145	4	–	3	<b>3 377</b>	201	55024
221	–	–	456	4	11	–	11	<b>817</b>	124	55025
2 097	1	–	298	38	1	–	1	<b>2 770</b>	336	55027
3 590	5	–	1 492	940	54	3	47	<b>6 906</b>	767	55028
679	–	–	232	4	1	–	–	<b>963</b>	46	55029
2 419	0	–	60	117	19	2	15	<b>2 850</b>	237	55031
907	16	–	56	210	32	1	31	<b>1 974</b>	770	55032
2 192	23	–	62	112	840	5	529	<b>3 968</b>	765	55033
3 744	18	–	999	173	29	4	25	<b>5 960</b>	967	55035
2 340	–	–	67	31	0	–	0	<b>2 581</b>	143	55036
3 549	2	–	194	30	16	–	16	<b>4 146</b>	357	55037
2 776	–	–	815	58	10	1	8	<b>3 906</b>	236	55038
1 401	0	–	227	7	20	0	20	<b>1 950</b>	294	55039
4 657	25	0	121	50	11	5	6	<b>5 670</b>	834	55040
5 745	3	–	696	392	17	3	14	<b>7 531</b>	629	55041
796	11	–	176	522	40	7	32	<b>2 012</b>	485	55042
4 962	5	–	1 017	247	76	1	46	<b>6 712</b>	411	55043
3 394	0	–	616	302	44	4	40	<b>5 224</b>	872	55044
15 274	7	19	118	1 090	403	3	318	<b>18 548</b>	1 666	55046
<b>100 877</b>	<b>157</b>	<b>19</b>	<b>13 994</b>	<b>6 110</b>	<b>2 331</b>	<b>72</b>	<b>1 811</b>	<b>139 226</b>	<b>15 687</b>	
1 411	24	2	147	42	12	1	7	<b>2 028</b>	371	56001
969	–	6	320	23	15	8	0	<b>1 717</b>	397	56002
704	–	–	16	5	3	–	2	<b>804</b>	76	56003
523	–	3	25	1	1	–	0	<b>620</b>	70	56004
766	–	–	149	17	3	3	0	<b>1 205</b>	272	56005

#### Noch: 4. Nutzungsarten der Bodenflächen in den

Schl.- Nr.	Gemeinde	Gebäude- und Freifläche		Betriebsfläche		Erholungsfläche		Verkehrsfläche		
		ins- gesamt	darunter		ins- gesamt	darunter Abbau- land	ins- gesamt	darunter Grün- anlage	ins- gesamt	darunter Straßen, Wege, Plätze
			Woh- nen	Ge- werbe, Industrie						
ha										
56006	Bokel	44	18	0	9	2	6	1	46	46
56008	Bokholt-Hanredder	67	41	5	6	0	3	1	49	43
56009	Borstel-Hohenraden	86	57	1	1	–	46	5	65	64
56010	Brande-Hörnerkirchen	73	43	2	2	–	6	5	54	54
56011	Bullenkuhlen	19	9	0	–	–	1	1	16	16
56013	Ellerbek	167	118	25	2	–	15	7	49	49
56014	Ellerhoop	80	40	2	1	–	13	11	49	49
56015	Elmshorn, Stadt	1 023	632	118	12	–	164	129	298	270
56016	Groß Nordende	34	20	3	–	–	3	3	14	14
56017	Groß Offenseth-Aspern	28	12	–	1	–	1	1	39	39
56018	Halstenbek	387	290	22	1	–	31	16	123	96
56019	Haselau	61	34	0	2	–	54	3	31	31
56020	Haseldorf	77	54	5	9	–	16	12	55	55
56021	Hasloh	113	94	1	2	–	11	7	64	58
56022	Heede	57	26	9	0	–	9	5	57	55
56023	Heidgraben	99	81	3	0	–	12	6	38	37
56024	Heist	108	82	2	0	–	16	8	135	44
56025	Helgoland	33	9	3	3	–	8	6	23	13
56026	Hemdingen	82	46	6	27	27	8	4	68	68
56027	Hetlingen	67	34	4	39	–	3	3	38	38
56028	Holm	138	84	17	1	1	129	2	68	68
56029	Klein Nordende	120	100	3	6	2	9	4	54	51
56030	Klein Offenseth-Sparrieshoop	140	81	9	2	1	13	9	106	100
56031	Kölln-Reisiek	89	62	4	1	1	9	8	42	41
56032	Kummerfeld	72	45	6	4	–	13	4	43	43
56033	Seester	57	29	5	1	–	2	0	27	27
56034	Langeln	40	17	1	5	4	1	0	47	44
56035	Lutzhorn	70	24	1	19	17	50	2	76	75
56036	Moorrege	167	112	10	8	0	12	8	49	49
56037	Neuendeich	38	18	2	–	–	5	5	25	25
56038	Osterhorn	29	12	3	1	–	0	0	32	22
56039	Pinneberg, Stadt	812	538	87	5	0	148	101	258	220
56040	Prisdorf	93	60	13	0	–	61	9	32	26
56041	Quickborn, Stadt	693	484	70	150	143	132	49	267	252
56042	Raa-Besenbek	47	19	1	2	–	7	7	29	26
56043	Rellingen	456	310	74	2	–	35	23	126	121
56044	Schenefeld, Stadt	396	265	68	1	–	25	15	105	99
56045	Seestermühe	47	31	2	2	–	13	11	34	33
56046	Seeth-Ekholt	43	24	1	0	0	4	3	40	40
56047	Tangstedt	81	50	4	0	–	34	3	47	47
56048	Tornesch, Stadt	397	263	44	1	–	29	20	174	161
56049	Uetersen, Stadt	441	290	64	14	–	35	28	96	92
56050	Wedel, Stadt	675	422	136	17	7	83	58	196	179
56051	Westerhorn	62	38	7	8	–	1	1	40	35
	<b>Pinneberg</b>	<b>8 581</b>	<b>5 543</b>	<b>912</b>	<b>446</b>	<b>251</b>	<b>1 407</b>	<b>655</b>	<b>3 667</b>	<b>3 312</b>
57001	Ascheberg (Holstein)	118	82	6	1	–	20	13	55	41
57002	Barmissen	13	7	–	1	–	0	0	14	14
57003	Barsbek	28	19	–	0	0	1	1	21	21
57004	Behrendsdorf (Ostsee)	52	35	0	0	–	33	11	47	44
57005	Belau	36	20	0	30	30	5	3	35	28

**Gemeinden Schleswig-Holsteins am 31.12.2009**

Landwirtschaftsfläche			Wald- fläche	Wasser- fläche	Flächen anderer Nutzung			Boden- fläche insge- sam	Siedlungs- und Verkehr- fläche	Schl.- Nr.
insgesamt	darunter				insgesamt	darunter				
	Moor	Heide				Friedhof	Unland			
ha										
1 415	–	–	42	37	2	–	2	<b>1 602</b>	104	56006
637	–	–	79	12	3	–	2	<b>856</b>	125	56008
1 083	8	–	201	6	1	–	1	<b>1 488</b>	197	56009
1 116	2	–	51	9	2	2	–	<b>1 314</b>	137	56010
349	–	–	7	2	–	–	–	<b>393</b>	36	56011
634	–	–	31	12	2	–	–	<b>911</b>	232	56013
852	–	–	76	6	2	–	2	<b>1 080</b>	143	56014
464	–	–	104	46	25	15	0	<b>2 137</b>	1 512	56015
477	–	–	15	17	4	–	4	<b>564</b>	51	56016
820	2	–	158	7	1	–	1	<b>1 056</b>	69	56017
650	–	–	45	17	4	4	–	<b>1 258</b>	545	56018
820	–	–	114	604	203	0	144	<b>1 888</b>	148	56019
1 353	–	–	60	80	158	1	133	<b>1 808</b>	158	56020
736	–	2	173	6	2	–	1	<b>1 107</b>	191	56021
1 030	0	6	373	18	2	–	1	<b>1 548</b>	124	56022
338	–	–	37	9	4	–	3	<b>538</b>	149	56023
468	2	2	182	11	77	1	75	<b>996</b>	260	56024
–	–	–	6	247	101	1	97	<b>420</b>	67	56025
1 304	10	3	141	4	8	–	6	<b>1 642</b>	159	56026
1 052	–	–	180	838	193	–	110	<b>2 410</b>	147	56027
1 033	–	60	216	16	4	3	0	<b>1 605</b>	338	56028
739	0	1	115	18	19	–	17	<b>1 079</b>	186	56029
1 335	–	–	61	29	6	–	5	<b>1 692</b>	260	56030
467	–	–	54	8	8	7	0	<b>677</b>	148	56031
379	1	–	129	8	2	2	0	<b>650</b>	134	56032
1 003	–	–	13	44	10	1	–	<b>1 157</b>	88	56033
849	–	–	74	9	2	–	1	<b>1 028</b>	89	56034
1 597	–	–	345	14	1	–	1	<b>2 172</b>	198	56035
706	–	–	69	37	27	1	15	<b>1 076</b>	238	56036
742	–	–	2	34	8	–	0	<b>854</b>	69	56037
562	2	–	5	10	–	–	–	<b>638</b>	61	56038
708	–	–	164	28	32	12	12	<b>2 154</b>	1 235	56039
266	–	–	47	20	3	–	3	<b>523</b>	187	56040
2 215	1	50	809	36	15	8	3	<b>4 317</b>	1 107	56041
1 168	–	–	3	32	9	0	0	<b>1 299</b>	85	56042
630	–	–	36	21	13	7	0	<b>1 318</b>	626	56043
413	–	–	46	11	2	–	–	<b>999</b>	526	56044
1 047	1	–	77	804	310	–	217	<b>2 335</b>	97	56045
551	–	–	45	5	1	–	–	<b>689</b>	87	56046
1 028	–	–	43	16	3	–	2	<b>1 252</b>	162	56047
1 143	3	–	292	17	6	4	0	<b>2 061</b>	607	56048
477	–	–	46	20	15	11	2	<b>1 143</b>	597	56049
1 261	0	–	333	665	152	17	84	<b>3 382</b>	981	56050
770	43	–	34	18	3	–	3	<b>937</b>	112	56051
<b>41 060</b>	<b>98</b>	<b>135</b>	<b>5 790</b>	<b>3 997</b>	<b>1 476</b>	<b>110</b>	<b>959</b>	<b>66 425</b>	<b>13 960</b>	
1 175	–	–	121	599	4	2	2	<b>2 093</b>	196	57001
485	–	–	2	1	0	–	–	<b>515</b>	28	57002
786	–	–	13	22	2	–	1	<b>873</b>	50	57003
1 221	–	–	226	471	34	–	19	<b>2 085</b>	132	57004
1 084	1	–	132	165	1	–	0	<b>1 489</b>	76	57005

#### Noch: 4. Nutzungsarten der Bodenflächen in den

Schl.- Nr.	Gemeinde	Gebäude- und Freifläche		Betriebsfläche		Erholungsfläche		Verkehrsfläche		
		ins- gesamt	darunter		ins- gesamt	darunter Abbau- land	ins- gesamt	darunter Grün- anlage	ins- gesamt	darunter Straßen, Wege, Plätze
			Woh- nen	Ge- werbe, Industrie						
ha										
57006	Bendfeld	12	6	–	0	–	0	0	10	10
57007	Blekendorf	137	67	1	3	1	32	4	91	89
57008	Bönebüttel	92	60	0	1	–	7	2	75	68
57009	Bösdorf	93	52	6	15	14	98	11	70	69
57010	Boksee	27	18	1	1	1	1	1	14	14
57011	Bothkamp	29	13	–	0	–	–	–	33	33
57012	Brodersdorf	17	11	–	0	–	0	0	17	17
57013	Dannau	37	24	1	0	–	2	0	25	25
57015	Dersau	52	29	–	0	–	11	4	22	22
57016	Dobersdorf	67	38	2	5	–	8	5	48	48
57017	Dörnick	23	12	–	0	–	1	0	15	10
57018	Fahren	8	5	–	0	–	0	0	7	7
57020	Fiefbergen	27	15	2	0	–	1	1	19	16
57021	Giekau	74	44	3	1	0	7	6	66	66
57022	Grebin	73	40	2	2	–	15	12	57	53
57023	Großbarkau	16	8	1	0	–	–	–	8	8
57024	Großharrie	37	17	–	–	–	1	0	42	42
57025	Heikendorf	252	196	7	6	6	62	12	107	104
57026	Helmstorf	26	14	–	1	0	4	4	29	29
57027	Högsdorf	29	15	–	1	–	1	1	35	31
57028	Höhndorf	25	15	2	1	–	1	0	18	18
57029	Hohenfelde	70	30	1	1	–	16	2	38	38
57030	Hohwacht (Ostsee)	75	40	0	0	–	110	9	36	35
57031	Honigsee	33	16	–	0	–	18	0	31	30
57032	Kalübbe	33	16	1	0	–	4	2	24	19
57033	Kirchbarkau	29	25	–	–	–	3	1	12	12
57034	Kirchnüchel	18	8	–	–	–	4	3	19	12
57035	Klamp	35	21	1	0	–	2	0	35	35
57037	Klein Barkau	21	12	–	0	–	0	0	22	22
57038	Kletkamp	25	5	0	0	0	4	4	20	19
57039	Köhn	52	32	0	0	–	2	2	31	31
57040	Krokau	20	13	0	0	–	2	2	12	12
57041	Krummbek	23	13	0	0	–	5	2	14	14
57042	Kühren	44	23	2	2	–	3	1	31	27
57043	Laboe	116	87	5	0	0	16	10	38	37
57044	Lammershagen	20	10	–	0	–	9	4	29	29
57045	Lebrade	35	19	1	0	–	5	5	37	37
57046	Lehmkuhlen	97	52	0	7	0	8	5	63	63
57047	Löptin	23	9	1	0	–	0	–	24	24
57048	Lütjenburg, Stadt	192	102	17	5	–	24	19	56	55
57049	Lutterbek	16	12	–	–	–	1	0	17	17
57050	Martensrade	64	38	2	1	–	8	6	34	33
57051	Mönkeberg	93	81	0	1	–	5	3	31	29
57052	Mucheln	43	27	2	9	8	1	1	25	25
57053	Nehmten	36	22	0	1	–	6	1	35	35
57054	Nettelsee	25	14	–	0	–	1	0	23	23
57055	Panker	103	48	1	6	4	16	14	87	87
57056	Passade	19	11	–	1	0	1	1	11	10
57057	Plön, Stadt	246	164	7	7	0	62	46	90	75
57058	Pohnsdorf	35	17	0	0	–	2	2	53	47

**Gemeinden Schleswig-Holsteins am 31.12.2009**

Landwirtschaftsfläche			Wald- fläche	Wasser- fläche	Flächen anderer Nutzung			Boden- fläche insge- samt	Siedlungs- und Verkehr- fläche	Schl.- Nr.
insgesamt	darunter				insgesamt	darunter				
	Moor	Heide				Friedhof	Unland			
ha										
415	–	–	2	1	–	–	–	<b>441</b>	23	57006
3 162	–	–	239	139	30	1	17	<b>3 834</b>	263	57007
1 550	0	2	297	16	2	–	2	<b>2 040</b>	175	57008
1 400	2	–	264	165	5	1	4	<b>2 110</b>	263	57009
465	0	3	37	1	6	–	2	<b>552</b>	41	57010
990	–	–	160	169	5	–	5	<b>1 385</b>	61	57011
321	–	–	5	3	1	–	1	<b>363</b>	34	57012
759	0	–	83	6	0	0	–	<b>912</b>	64	57013
616	3	–	45	5	0	–	–	<b>751</b>	85	57015
1 192	0	–	499	367	5	–	3	<b>2 191</b>	128	57016
381	–	–	8	2	0	–	0	<b>430</b>	39	57017
339	–	–	2	3	0	–	0	<b>360</b>	16	57018
521	–	–	3	1	8	–	8	<b>580</b>	46	57020
1 874	11	–	547	701	10	3	2	<b>3 280</b>	151	57021
1 735	–	–	274	248	11	0	10	<b>2 414</b>	147	57022
262	–	–	5	1	–	–	–	<b>293</b>	24	57023
1 165	62	–	63	10	0	–	0	<b>1 316</b>	79	57024
826	1	–	187	18	12	4	5	<b>1 472</b>	426	57025
1 018	–	–	177	16	1	–	0	<b>1 273</b>	60	57026
796	–	–	211	16	4	1	0	<b>1 092</b>	67	57027
514	–	–	2	2	0	–	0	<b>563</b>	45	57028
795	–	–	104	20	10	0	10	<b>1 054</b>	125	57029
369	–	–	105	160	22	0	16	<b>877</b>	222	57030
909	3	–	119	17	–	–	–	<b>1 127</b>	81	57031
974	0	–	137	6	1	–	1	<b>1 180</b>	62	57032
99	–	–	7	63	3	2	1	<b>216</b>	46	57033
714	–	0	246	7	1	0	1	<b>1 009</b>	41	57034
754	–	–	136	7	2	–	2	<b>972</b>	72	57035
355	–	–	18	2	0	–	0	<b>419</b>	44	57037
854	–	–	154	92	0	–	0	<b>1 152</b>	50	57038
1 055	0	–	169	7	–	–	–	<b>1 316</b>	85	57039
400	–	–	10	1	0	–	0	<b>445</b>	33	57040
497	–	–	2	5	2	–	2	<b>548</b>	42	57041
1 243	2	–	219	139	0	0	0	<b>1 681</b>	80	57042
262	–	–	44	34	13	1	10	<b>523</b>	172	57043
1 045	–	–	351	1 141	1	–	1	<b>2 597</b>	58	57044
1 292	–	–	202	286	2	2	–	<b>1 859</b>	79	57045
2 416	–	–	494	37	5	–	4	<b>3 126</b>	174	57046
768	1	–	67	25	0	–	0	<b>908</b>	47	57047
298	–	–	17	13	10	3	5	<b>615</b>	280	57048
285	–	–	1	3	1	–	1	<b>323</b>	34	57049
1 304	–	–	309	234	1	–	1	<b>1 953</b>	106	57050
93	–	–	25	3	28	–	28	<b>278</b>	130	57051
1 138	2	1	149	62	2	–	2	<b>1 428</b>	70	57052
940	5	–	617	569	0	–	0	<b>2 204</b>	78	57053
531	3	–	44	21	2	1	1	<b>647</b>	50	57054
1 631	2	–	387	40	5	–	5	<b>2 276</b>	208	57055
242	–	–	4	153	0	–	0	<b>432</b>	32	57056
219	0	1	210	2 832	6	4	1	<b>3 673</b>	409	57057
1 200	–	–	805	365	2	–	1	<b>2 462</b>	91	57058

## Noch: 4. Nutzungsarten der Bodenflächen in den

Schl.- Nr.	Gemeinde	Gebäude- und Freifläche			Betriebsfläche		Erholungsfläche		Verkehrsfläche	
		ins- gesamt	darunter		ins- gesamt	darunter Abbau- land	ins- gesamt	darunter Grün- anlage	ins- gesamt	darunter Straßen, Wege, Plätze
			Woh- nen	Ge- werbe, Industrie						
ha										
57059	Postfeld	31	21	–	1	–	1	0	24	24
57060	Prasdorf	22	10	1	2	–	0	–	12	12
57062	Preetz, Stadt	373	277	21	5	–	68	53	120	109
57063	Probsteierhagen	81	58	1	0	–	7	4	56	49
57065	Rantzaу	26	14	1	1	–	8	7	38	38
57066	Rastorf	65	29	1	108	66	2	1	60	53
57067	Rathjensdorf	38	18	0	1	1	1	1	26	26
57068	Rendswühren	77	50	1	0	–	1	1	48	48
57069	Ruhwinkel	68	31	1	1	–	5	5	50	50
57070	Schellhorn	64	42	2	7	6	8	8	48	45
57071	Schillsdorf	83	43	–	3	1	3	1	65	55
57072	Schlesen	29	17	–	2	1	1	1	18	18
57073	Schönberg (Holstein)	227	130	13	3	0	38	15	94	83
57074	Schönkirchen	190	120	14	1	–	14	7	60	56
57076	Schwartbuck	40	30	0	1	–	2	1	31	30
57077	Selent	80	36	12	0	–	9	6	20	20
57078	Stakendorf	33	17	–	–	–	12	1	30	30
57079	Stein	32	24	1	0	–	21	2	16	16
57080	Stolpe	79	44	2	0	–	5	3	84	82
57081	Stoltenberg	22	12	0	2	–	1	1	16	16
57082	Tröndel	28	15	0	9	7	1	1	23	22
57083	Tasdorf	21	13	–	–	–	0	0	13	13
57084	Wahlstorf	34	20	–	1	–	5	0	24	19
57085	Wankendorf	120	71	20	7	–	8	3	50	44
57086	Warnau	16	11	–	1	–	–	–	16	16
57087	Wendtorf	41	27	–	2	0	28	10	25	25
57088	Wisch	75	18	–	0	–	13	1	58	58
57089	Wittmoldt	15	7	–	–	–	0	0	12	12
57090	Fargau-Pratjau	55	30	–	1	1	0	–	42	42
57091	Schwentinental, Stadt	408	267	31	4	3	53	37	150	139
	<b>Plön</b>	<b>5 509</b>	<b>3 330</b>	<b>199</b>	<b>276</b>	<b>152</b>	<b>966</b>	<b>406</b>	<b>3 287</b>	<b>3 107</b>
58001	Achterwehr	62	42	0	28	8	3	2	57	54
58003	Alt Duvenstedt	113	62	1	25	6	25	9	122	105
58004	Altenhof	24	17	–	13	13	22	0	43	38
58005	Altenholz	263	193	13	1	0	51	46	109	89
58007	Arpsdorf	28	9	0	0	–	1	0	44	38
58008	Ascheffel	44	32	0	1	0	3	0	36	36
58009	Aukrug	221	130	4	2	0	18	7	193	173
58010	Bargstall	12	8	–	0	–	–	–	13	13
58011	Bargstedt	55	39	1	20	18	4	1	77	77
58012	Barkelsby	66	43	1	2	1	10	1	52	50
58013	Beldorf	35	22	0	2	2	1	1	140	42
58014	Bendorf	49	23	0	4	1	1	1	81	72
58015	Beringstedt	54	33	0	1	0	2	1	53	48
58016	Bissee	15	4	0	35	35	0	0	18	18
58018	Blumenthal	37	23	2	31	28	3	3	50	50



**Gemeinden Schleswig-Holsteins am 31.12.2009**

Landwirtschaftsfläche			Wald- fläche	Wasser- fläche	Flächen anderer Nutzung			Boden- fläche insge- samt	Siedlungs- und Verkehr- fläche	Schl.- Nr.
insgesamt	darunter				insgesamt	darunter				
	Moor	Heide				Friedhof	Unland			
ha										
729	0	–	26	18	2	–	2	<b>833</b>	58	57059
437	–	–	2	2	0	–	–	<b>477</b>	36	57060
517	–	–	111	230	14	10	0	<b>1 440</b>	577	57062
1 052	–	–	193	101	3	1	1	<b>1 495</b>	147	57063
1 353	1	–	216	37	12	–	11	<b>1 691</b>	73	57065
1 446	–	–	271	48	2	–	0	<b>2 002</b>	169	57066
861	–	–	103	149	1	–	1	<b>1 179</b>	64	57067
1 652	–	–	177	21	0	–	–	<b>1 975</b>	126	57068
1 016	4	–	152	19	2	–	2	<b>1 313</b>	124	57069
769	0	–	75	83	1	–	1	<b>1 054</b>	119	57070
2 062	–	–	400	29	4	2	2	<b>2 650</b>	156	57071
661	–	–	76	4	8	–	8	<b>799</b>	49	57072
709	–	–	27	19	46	4	14	<b>1 164</b>	366	57073
1 144	–	–	134	39	14	4	8	<b>1 595</b>	269	57074
1 099	34	–	121	12	10	–	8	<b>1 315</b>	73	57076
281	–	–	39	2	2	2	0	<b>433</b>	111	57077
690	–	–	8	12	12	–	0	<b>797</b>	74	57078
294	–	–	0	8	10	–	6	<b>381</b>	68	57079
1 674	10	–	288	190	1	–	1	<b>2 321</b>	168	57080
578	–	–	16	143	0	–	0	<b>778</b>	41	57081
679	–	–	3	8	8	–	8	<b>758</b>	53	57082
448	2	–	26	2	0	–	–	<b>510</b>	34	57083
1 050	–	–	148	222	–	–	–	<b>1 483</b>	63	57084
1 080	–	–	60	4	5	2	4	<b>1 334</b>	187	57085
361	–	–	3	1	0	–	–	<b>398</b>	33	57086
250	–	–	8	96	62	–	43	<b>512</b>	96	57087
708	1	4	14	18	32	–	3	<b>918</b>	146	57088
447	–	–	75	21	–	–	–	<b>571</b>	28	57089
1 544	0	–	415	295	2	1	1	<b>2 353</b>	98	57090
868	–	–	250	40	9	3	3	<b>1 782</b>	615	57091
<b>74 191</b>	<b>148</b>	<b>10</b>	<b>12 197</b>	<b>11 366</b>	<b>528</b>	<b>57</b>	<b>303</b>	<b>108 319</b>	<b>9 942</b>	
752	0	–	198	454	13	–	13	<b>1 565</b>	141	58001
1 545	128	19	134	31	47	1	46	<b>2 042</b>	280	58003
633	1	–	412	47	19	–	19	<b>1 213</b>	89	58004
1 169	10	–	261	33	16	4	11	<b>1 903</b>	427	58005
968	–	–	154	14	1	–	1	<b>1 210</b>	73	58007
827	8	3	123	3	3	–	3	<b>1 039</b>	84	58008
3 087	37	39	1 358	107	5	1	3	<b>4 991</b>	434	58009
407	15	–	18	11	1	–	1	<b>462</b>	25	58010
1 569	60	16	784	23	1	–	0	<b>2 532</b>	138	58011
1 403	–	–	137	95	22	2	18	<b>1 787</b>	131	58012
798	–	–	124	59	41	–	40	<b>1 200</b>	176	58013
1 634	11	0	240	31	6	–	4	<b>2 047</b>	133	58014
1 033	67	–	238	44	4	–	–	<b>1 429</b>	109	58015
678	–	–	177	3	1	–	1	<b>927</b>	34	58016
604	–	–	37	15	3	–	3	<b>780</b>	94	58018

#### Noch: 4. Nutzungsarten der Bodenflächen in den

Schl.- Nr.	Gemeinde	Gebäude- und Freifläche		Betriebsfläche		Erholungsfläche		Verkehrsfläche		
		ins- gesamt	darunter		ins- gesamt	darunter Abbau- land	ins- gesamt	darunter Grün- anlage	ins- gesamt	darunter Straßen, Wege, Plätze
			Woh- nen	Ge- werbe, Industrie						
ha										
58019	Bönnhusen	19	9	–	4	–	1	1	15	13
58021	Bokel	49	28	–	4	–	2	0	47	44
58022	Bordesholm	246	179	18	2	1	22	13	82	72
58023	Borgdorf-Seedorf	20	14	0	2	0	7	0	26	26
58024	Borgstedt	85	38	8	8	6	12	2	58	57
58025	Bornholt	19	7	–	0	0	2	2	34	28
58026	Bovenau	76	38	8	4	1	6	5	71	57
58027	Brammer	33	25	–	3	1	1	0	63	63
58028	Bredenbek	72	42	7	0	0	6	3	57	51
58029	Breiholz	81	54	2	0	–	2	1	94	60
58030	Brekendorf	73	44	–	26	22	8	0	115	115
58031	Brinjahe	12	7	0	–	–	–	–	16	16
58032	Brodersby	63	42	1	1	0	6	3	30	30
58033	Brügge	46	30	1	18	15	3	1	28	27
58034	Büdelsdorf, Stadt	313	193	50	13	–	37	23	71	70
58035	Bünsdorf	56	21	0	0	0	1	1	32	32
58036	Christiansholm	16	10	1	0	0	1	1	21	21
58037	Dänischenhagen	127	98	2	3	1	109	16	60	60
58038	Dätgen	40	16	7	1	–	5	4	70	61
58039	Damendorf	28	18	–	3	–	1	1	23	23
58040	Damp	112	36	3	2	–	30	23	57	54
58042	Dörphof	48	27	1	0	–	18	4	32	25
58043	Eckernförde, Stadt	626	367	50	2	1	90	63	173	154
58044	Ehndorf	48	23	3	10	1	1	0	59	59
58045	Eisendorf	21	13	3	9	8	1	1	29	29
58046	Ellerdorf	29	19	1	6	–	2	2	42	33
58047	Elsdorf-Westermühlen	97	60	4	9	–	2	1	85	81
58048	Embühren	23	9	–	–	–	–	–	24	24
58049	Emkendorf	105	65	0	4	3	10	9	149	139
58050	Felde	111	74	5	1	0	8	2	82	75
58051	Felm	51	34	1	1	0	3	0	54	50
58052	Fleckeby	88	70	2	1	–	7	2	44	44
58053	Flintbek	233	149	38	4	–	22	15	102	86
58054	Fockbek	285	193	42	31	30	17	10	138	120
58055	Friedrichsgraben	7	2	–	–	–	–	–	8	8
58056	Friedrichsholm	28	15	1	0	–	1	–	24	24
58057	Gammelby	28	19	–	35	17	1	0	21	18
58058	Gettorf	214	140	23	4	2	49	42	84	68
58059	Gnutz	77	46	4	0	0	6	–	73	73
58061	Gokels	55	30	0	0	0	2	–	44	40
58062	Grauel	18	10	1	31	29	1	0	19	19
58063	Grevenkrug	15	6	2	48	48	1	1	16	16
58064	Groß Buchwald	29	11	–	–	–	0	0	27	27
58065	Groß Vollstedt	49	32	0	8	7	4	1	40	40
58066	Groß Wittensee	69	37	3	0	–	7	2	59	59
58067	Güby	37	23	–	46	46	11	2	37	36
58068	Haale	48	23	0	0	–	1	1	54	45
58069	Haby	25	17	0	3	0	1	0	21	21
58070	Hamdorf	103	48	0	6	5	2	1	83	83
58071	Hamweddel	42	20	3	0	0	4	2	32	32

**Gemeinden Schleswig-Holsteins am 31.12.2009**

Landwirtschaftsfläche			Wald- fläche	Wasser- fläche	Flächen anderer Nutzung			Boden- fläche insge- samt	Siedlungs- und Verkehrs- fläche	Schl.- Nr.
insgesamt	darunter				insgesamt	darunter				
	Moor	Heide				Friedhof	Unland			
ha										
444	4	–	44	2	1	0	0	<b>529</b>	39	58019
1 253	20	–	149	22	1	–	1	<b>1 527</b>	102	58021
470	50	–	106	77	10	5	4	<b>1 016</b>	357	58022
525	37	1	24	54	3	–	3	<b>663</b>	55	58023
719	5	–	14	39	6	1	5	<b>941</b>	157	58024
564	1	–	189	113	171	–	171	<b>1 094</b>	56	58025
2 175	24	2	161	108	19	1	18	<b>2 620</b>	157	58026
920	0	59	333	13	2	0	2	<b>1 366</b>	98	58027
990	–	–	96	20	1	–	0	<b>1 243</b>	135	58028
1 488	86	7	29	139	16	1	13	<b>1 849</b>	179	58029
1 391	102	–	405	19	10	1	9	<b>2 047</b>	202	58030
383	–	–	49	5	0	–	–	<b>466</b>	28	58031
812	–	–	18	28	22	–	21	<b>979</b>	99	58032
636	–	–	49	4	1	1	–	<b>786</b>	82	58033
91	1	–	25	62	11	4	6	<b>623</b>	438	58034
1 111	44	–	26	78	21	1	20	<b>1 324</b>	89	58035
788	49	–	2	11	3	–	3	<b>842</b>	38	58036
1 189	–	–	50	25	8	2	5	<b>1 571</b>	299	58037
755	128	–	186	3	0	–	0	<b>1 061</b>	116	58038
548	32	–	129	16	0	–	0	<b>748</b>	55	58039
1 051	–	–	95	22	11	–	11	<b>1 381</b>	202	58040
1 256	–	–	43	99	6	–	6	<b>1 502</b>	98	58042
396	5	0	56	467	29	10	18	<b>1 839</b>	900	58043
1 172	9	19	126	50	1	–	1	<b>1 468</b>	117	58044
471	14	8	14	4	1	–	1	<b>549</b>	51	58045
816	2	29	105	13	6	–	6	<b>1 020</b>	80	58046
1 899	14	27	608	48	1	–	1	<b>2 748</b>	192	58047
633	0	0	57	5	2	–	2	<b>745</b>	48	58048
2 553	63	11	809	256	6	1	5	<b>3 893</b>	265	58049
989	0	–	176	14	8	1	6	<b>1 387</b>	201	58050
1 160	7	0	254	6	3	0	2	<b>1 533</b>	109	58051
845	0	–	161	78	8	2	5	<b>1 231</b>	141	58052
1 329	55	3	42	17	9	5	3	<b>1 757</b>	365	58053
1 912	186	24	232	43	7	2	4	<b>2 665</b>	443	58054
486	13	–	7	29	2	–	2	<b>539</b>	15	58055
641	28	–	2	16	–	–	–	<b>713</b>	53	58056
647	–	–	84	11	3	–	3	<b>830</b>	67	58057
560	9	–	11	3	11	5	1	<b>935</b>	353	58058
2 032	53	–	73	30	2	2	1	<b>2 293</b>	157	58059
826	7	–	122	12	4	1	2	<b>1 064</b>	102	58061
461	–	–	29	10	1	–	1	<b>573</b>	41	58062
262	–	–	55	15	3	–	3	<b>416</b>	32	58063
722	–	–	108	7	1	–	1	<b>895</b>	57	58064
708	32	0	74	14	6	1	5	<b>902</b>	94	58065
944	–	–	267	1 010	5	1	4	<b>2 361</b>	136	58066
691	–	1	162	205	1	0	0	<b>1 189</b>	85	58067
1 088	4	–	66	29	18	–	4	<b>1 303</b>	103	58068
492	–	–	29	3	5	–	4	<b>579</b>	49	58069
2 682	61	–	80	99	5	3	2	<b>3 059</b>	191	58070
697	2	–	172	19	0	–	–	<b>967</b>	78	58071

#### Noch: 4. Nutzungsarten der Bodenflächen in den

Schl.- Nr.	Gemeinde	Gebäude- und Freifläche		Betriebsfläche		Erholungsfläche		Verkehrsfläche		
		ins- gesamt	darunter		ins- gesamt	darunter Abbau- land	ins- gesamt	darunter Grün- anlage	ins- gesamt	darunter Straßen, Wege, Plätze
			Woh- nen	Ge- werbe, Industrie						
ha										
58072	Hanerau-Hademarschen	162	125	9	2	0	6	4	60	56
58073	Haßmoor	28	13	–	0	0	–	–	33	33
58074	Heinkenborstel	14	4	–	–	–	0	0	18	18
58075	Hörsten	8	3	1	–	–	7	7	71	27
58076	Hoffeld	15	5	–	–	–	–	–	29	29
58077	Hohenwestedt	241	139	44	7	2	16	4	104	93
58078	Hohn	145	84	13	1	–	3	2	315	108
58080	Holtsee	83	40	4	1	1	4	0	41	41
58081	Holzbunge	23	17	0	0	–	3	0	24	23
58082	Holzdorf	61	39	2	6	5	1	1	42	42
58083	Hütten	22	11	0	0	–	0	0	17	17
58084	Hummelfeld	23	9	0	2	1	3	3	21	21
58085	Jahrsdorf	24	10	–	2	2	0	0	35	35
58086	Jevenstedt	170	103	4	9	0	16	7	179	179
58087	Karby	26	22	–	–	–	3	0	11	11
58088	Klein Wittensee	18	7	0	0	–	0	0	21	21
58089	Königshügel	15	7	–	0	0	–	–	13	13
58090	Kosel	107	57	1	8	8	17	12	66	65
58091	Krogaspe	34	15	–	2	–	9	6	64	56
58092	Kronshagen	230	172	2	1	–	37	29	64	60
58093	Krummwich	56	26	1	2	1	0	0	23	22
58094	Langwedel	106	56	1	68	68	14	2	76	72
58096	Lindau	98	57	2	0	0	1	1	58	47
58097	Lohe-Föhrden	55	18	1	2	0	49	1	44	42
58098	Loop	17	6	1	13	9	1	1	39	38
58099	Loose	40	24	1	1	–	2	0	28	28
58100	Lütjenwestedt	46	23	0	7	2	2	0	69	68
58101	Luhnstedt	34	31	0	1	0	1	–	41	41
58102	Goosefeld	37	25	0	5	1	2	2	25	25
58103	Meezen	29	16	–	3	3	1	0	27	27
58104	Melsdorf	81	41	22	8	1	5	3	44	38
58105	Mielkendorf	54	40	2	11	9	10	10	40	39
58106	Mörel	19	11	–	1	–	1	–	24	24
58107	Molfsee	203	153	1	–	–	30	26	52	52
58108	Mühbrook	35	21	7	6	6	11	11	20	16
58109	Negenharrie	29	12	0	5	5	–	–	24	24
58110	Neudorf-Bornstein	54	43	–	2	0	4	2	49	44
58111	Neu Duvenstedt	20	6	1	0	0	1	1	28	27
58112	Neuwittenbek	58	42	0	9	7	2	1	69	37
58113	Nienborstel	44	29	1	2	0	2	0	54	54
58115	Nindorf	49	33	0	2	1	4	3	41	41
58116	Noer	52	26	0	0	–	14	1	36	36
58117	Nortorf, Stadt	240	160	32	6	0	33	24	107	87
58118	Nübbel	70	56	0	0	0	2	0	42	42
58119	Oldenbüttel	24	12	–	57	1	0	0	54	19
58120	Oldenhütten	12	7	0	3	0	0	0	10	10
58121	Osdorf	108	71	4	22	22	9	4	47	45
58122	Ostenfeld (Rendsburg)	32	20	1	10	10	1	1	41	38
58123	Osterby	48	35	0	2	–	6	0	33	33
58124	Osterrönfeld	230	132	56	8	1	24	21	146	95

**Gemeinden Schleswig-Holsteins am 31.12.2009**

Landwirtschaftsfläche			Wald- fläche	Wasser- fläche	Flächen anderer Nutzung			Boden- fläche insge- samt	Siedlungs- und Verkehr- fläche	Schl.- Nr.
insgesamt	darunter				insgesamt	darunter				
	Moor	Heide				Friedhof	Unland			
ha										
936	–	–	270	21	5	4	0	<b>1 463</b>	234	58072
859	1	–	99	5	3	0	2	<b>1 028</b>	62	58073
609	12	–	107	6	0	–	0	<b>755</b>	32	58074
573	11	–	37	77	109	–	109	<b>882</b>	87	58075
478	–	–	134	5	0	–	0	<b>662</b>	45	58076
1 257	–	–	119	65	10	6	2	<b>1 818</b>	372	58077
2 455	128	18	123	148	4	3	1	<b>3 194</b>	467	58078
1 874	–	–	149	14	5	–	5	<b>2 171</b>	129	58080
316	0	0	148	3	2	–	2	<b>519</b>	50	58081
1 451	1	–	112	22	41	–	41	<b>1 735</b>	104	58082
505	0	–	142	5	1	1	0	<b>691</b>	40	58083
714	15	–	30	3	3	–	3	<b>798</b>	48	58084
665	31	1	147	4	1	–	0	<b>877</b>	59	58085
3 458	77	4	654	66	3	2	1	<b>4 555</b>	376	58086
162	–	–	2	2	2	2	0	<b>209</b>	43	58087
371	–	–	18	3	0	–	0	<b>430</b>	39	58088
573	8	–	5	15	3	–	3	<b>626</b>	29	58089
1 749	–	–	283	732	38	1	37	<b>3 000</b>	192	58090
991	–	1	57	25	0	–	–	<b>1 182</b>	110	58091
166	–	–	7	4	26	26	0	<b>535</b>	358	58092
1 039	–	–	97	66	108	–	108	<b>1 391</b>	80	58093
1 852	3	64	141	155	10	1	8	<b>2 422</b>	197	58094
1 945	–	–	381	31	3	–	3	<b>2 518</b>	157	58096
871	45	27	565	14	2	–	2	<b>1 603</b>	150	58097
703	44	0	43	16	2	–	2	<b>834</b>	61	58098
1 201	65	4	28	9	3	0	3	<b>1 311</b>	71	58099
1 865	126	–	143	93	7	1	4	<b>2 232</b>	122	58100
993	48	–	452	10	1	–	1	<b>1 534</b>	77	58101
802	–	–	72	37	1	–	1	<b>981</b>	68	58102
551	–	0	229	31	5	–	3	<b>876</b>	58	58103
436	–	1	11	2	1	–	1	<b>588</b>	137	58104
490	2	–	99	51	23	3	20	<b>778</b>	109	58105
559	3	–	258	7	2	–	2	<b>869</b>	44	58106
344	7	1	32	56	0	–	–	<b>717</b>	286	58107
356	–	–	35	66	0	–	0	<b>530</b>	66	58108
1 050	54	–	128	7	0	–	–	<b>1 243</b>	53	58109
1 239	0	–	61	6	2	–	2	<b>1 417</b>	109	58110
428	13	–	86	3	7	–	7	<b>571</b>	48	58111
992	1	–	106	69	6	–	6	<b>1 312</b>	131	58112
826	25	–	698	8	1	–	1	<b>1 637</b>	102	58113
1 018	–	–	277	13	0	–	0	<b>1 404</b>	95	58115
967	–	–	283	4	34	–	33	<b>1 390</b>	103	58116
865	11	–	15	5	6	5	–	<b>1 277</b>	390	58117
1 177	–	5	88	22	1	1	1	<b>1 402</b>	114	58118
578	1	–	9	74	1	–	1	<b>797</b>	134	58119
320	–	–	84	3	–	–	–	<b>433</b>	26	58120
1 667	13	–	115	13	6	1	5	<b>1 988</b>	165	58121
619	9	–	17	7	1	1	0	<b>727</b>	74	58122
808	–	–	72	15	0	–	0	<b>984</b>	90	58123
1 239	172	16	73	50	19	2	16	<b>1 789</b>	409	58124

#### Noch: 4. Nutzungsarten der Bodenflächen in den

Schl.- Nr.	Gemeinde	Gebäude- und Freifläche		Betriebsfläche		Erholungsfläche		Verkehrsfläche		
		ins- gesamt	darunter		ins- gesamt	darunter Abbau- land	ins- gesamt	darunter Grün- anlage	ins- gesamt	darunter Straßen, Wege, Plätze
			Woh- nen	Ge- werbe, Industrie						
ha										
58125	Osterstedt	41	25	0	2	0	2	0	33	29
58126	Ottendorf	36	23	–	0	–	2	1	15	12
58127	Owschlag	193	124	21	73	70	5	2	183	161
58128	Padenstedt	70	47	0	1	–	14	5	88	79
58129	Prinzenmoor	19	8	–	–	–	–	–	24	24
58130	Quarnbek	84	65	–	0	–	16	12	55	38
58131	Rade b. Hohenwestedt	11	10	–	–	–	1	–	8	8
58132	Rade b. Rendsburg	16	7	–	2	1	5	2	46	30
58133	Reesdorf	14	3	4	0	–	1	0	13	9
58134	Remmels	36	20	1	1	–	1	1	29	29
58135	Rendsburg, Stadt	833	393	117	10	1	123	100	315	228
58136	Rickert	40	31	0	1	0	3	2	19	18
58137	Rieseby	116	76	3	7	6	5	2	74	64
58138	Rodenbek	34	20	1	–	–	1	1	18	18
58139	Rumohr	39	28	1	3	0	0	0	59	59
58140	Schacht-Audorf	189	126	41	13	11	24	19	49	48
58141	Schierensee	30	18	–	0	–	7	7	17	17
58142	Schinkel	54	38	1	4	–	4	0	27	20
58143	Schmalstede	19	8	1	38	37	1	0	21	21
58144	Schönbek	16	7	–	6	6	0	0	39	39
58145	Schönhorst	22	10	–	0	0	0	0	9	9
58146	Schülldorf	35	23	–	12	12	3	1	113	97
58147	Schülp b. Nortorf	43	30	2	1	1	2	1	51	44
58148	Schülp b. Rendsburg	63	41	3	–	–	4	1	65	44
58150	Schwedeneck	169	94	3	1	1	35	14	95	95
58151	Seefeld	29	17	0	3	1	1	0	27	25
58152	Sehestedt	42	30	–	15	2	3	1	63	22
58153	Sören	15	7	–	1	–	0	0	25	25
58154	Sophienhamm	19	16	–	1	1	0	–	14	14
58155	Stafstedt	34	18	1	3	–	1	0	36	35
58156	Steenfeld	35	17	0	1	–	0	0	83	34
58157	Strande	74	50	1	25	2	14	14	44	44
58158	Tackesdorf	12	9	–	0	0	0	0	19	19
58159	Tappendorf	27	17	–	1	0	1	0	24	21
58160	Techelsdorf	8	4	–	0	0	–	–	20	12
58161	Thaden	29	13	5	5	5	3	0	35	35
58162	Thumby	45	27	1	0	0	5	4	47	47
58163	Timmaspe	56	43	–	2	0	1	–	67	56
58164	Todenbüttel	74	46	1	5	0	6	2	38	38
58165	Tüttendorf	65	37	–	–	–	2	1	59	53
58166	Waabs	115	55	2	21	18	100	5	59	59
58167	Wapelfeld	21	13	2	0	–	19	19	37	34
58168	Warder	55	20	0	37	36	48	48	40	40
58169	Wasbek	158	75	5	9	–	10	7	116	109
58170	Wattenbek	93	70	10	3	1	5	3	32	30
58171	Westensee	97	61	0	8	8	12	7	64	64
58172	Westerrönfeld	164	119	18	24	24	18	14	68	54
58173	Windeby	59	40	–	12	7	10	3	49	49
58174	Winnemark	41	24	1	1	1	7	4	22	22
58175	Ahlefeld-Bistensee	39	20	–	0	–	5	2	33	33
	<b>Rendsburg-Eckernförde</b>	<b>12 331</b>	<b>7 450</b>	<b>782</b>	<b>1 167</b>	<b>783</b>	<b>1 570</b>	<b>833</b>	<b>9 020</b>	<b>7 791</b>

**Gemeinden Schleswig-Holsteins am 31.12.2009**

Landwirtschaftsfläche			Wald- fläche	Wasser- fläche	Flächen anderer Nutzung			Boden- fläche insge- samt	Siedlungs- und Verkehrs- fläche	Schl.- Nr.
insgesamt	darunter				insgesamt	darunter				
	Moor	Heide				Friedhof	Unland			
ha										
940	0	–	62	15	1	0	1	<b>1 095</b>	78	58125
292	–	–	0	9	1	–	1	<b>355</b>	53	58126
3 030	196	54	345	85	17	1	16	<b>3 932</b>	385	58127
1 171	13	–	83	32	0	–	–	<b>1 460</b>	174	58128
493	34	–	5	16	2	–	1	<b>560</b>	43	58129
1 261	16	–	88	86	28	2	26	<b>1 618</b>	156	58130
267	–	–	25	9	0	–	0	<b>321</b>	19	58131
493	11	–	10	77	2	0	1	<b>652</b>	69	58132
260	–	–	9	2	9	–	9	<b>307</b>	28	58133
797	14	–	72	13	0	–	–	<b>949</b>	68	58134
791	68	2	132	131	39	17	21	<b>2 373</b>	1 296	58135
477	31	–	8	4	0	–	0	<b>552</b>	61	58136
3 057	–	–	276	317	33	2	31	<b>3 885</b>	198	58137
604	2	0	18	30	5	–	5	<b>709</b>	52	58138
608	–	–	144	6	0	–	0	<b>860</b>	101	58139
282	0	1	2	80	13	2	10	<b>652</b>	266	58140
465	–	–	314	83	1	–	1	<b>918</b>	55	58141
853	8	–	47	28	4	1	3	<b>1 021</b>	90	58142
334	–	0	37	28	2	–	2	<b>481</b>	42	58143
526	69	–	21	2	0	–	0	<b>611</b>	56	58144
221	–	–	99	3	0	–	–	<b>355</b>	31	58145
1 068	7	–	20	47	1	–	1	<b>1 299</b>	150	58146
812	89	6	64	11	1	–	1	<b>986</b>	96	58147
711	4	5	101	119	9	0	8	<b>1 071</b>	133	58148
2 308	0	–	185	13	49	1	47	<b>2 854</b>	301	58150
571	12	–	37	6	2	–	2	<b>677</b>	59	58151
1 024	–	4	303	69	6	1	5	<b>1 525</b>	122	58152
339	1	–	266	4	–	–	–	<b>651</b>	41	58153
550	105	–	1	6	0	–	–	<b>591</b>	34	58154
890	18	32	205	14	0	–	0	<b>1 183</b>	73	58155
956	1	–	15	58	0	–	0	<b>1 148</b>	119	58156
1 064	–	–	97	24	31	–	31	<b>1 373</b>	155	58157
533	7	–	78	46	77	–	77	<b>765</b>	31	58158
504	0	3	104	6	1	–	1	<b>669</b>	53	58159
298	6	–	103	2	4	–	4	<b>435</b>	28	58160
749	4	1	368	7	1	–	1	<b>1 198</b>	68	58161
2 020	0	–	304	308	9	2	8	<b>2 739</b>	100	58162
918	24	11	480	11	1	1	–	<b>1 536</b>	127	58163
884	28	–	137	25	8	2	1	<b>1 178</b>	125	58164
1 505	1	–	128	12	3	–	2	<b>1 774</b>	126	58165
2 694	–	–	209	79	49	1	48	<b>3 327</b>	278	58166
670	26	–	48	13	2	–	2	<b>811</b>	77	58167
502	–	1	40	137	12	–	12	<b>871</b>	144	58168
1 746	–	–	276	31	3	2	0	<b>2 349</b>	295	58169
444	61	–	24	3	1	–	1	<b>605</b>	133	58170
1 871	9	–	1 185	449	4	2	3	<b>3 691</b>	176	58171
454	39	4	13	30	7	2	4	<b>778</b>	252	58172
1 176	9	–	158	9	5	0	3	<b>1 477</b>	123	58173
709	–	–	10	165	2	–	2	<b>958</b>	70	58174
607	12	–	164	155	2	–	2	<b>1 004</b>	77	58175
<b>158 545</b>	<b>3 343</b>	<b>536</b>	<b>24 858</b>	<b>9 524</b>	<b>1 611</b>	<b>158</b>	<b>1 383</b>	<b>218 625</b>	<b>23 463</b>	

#### Noch: 4. Nutzungsarten der Bodenflächen in den

Schl.- Nr.	Gemeinde	Gebäude- und Freifläche		Betriebsfläche		Erholungsfläche		Verkehrsfläche		
		ins- gesamt	darunter		ins- gesamt	darunter Abbau- land	ins- gesamt	darunter Grün- anlage	ins- gesamt	darunter Straßen, Wege, Plätze
			Woh- nen	Ge- werbe, Industrie						
ha										
59001	Alt Bennebek	30	10	–	1	0	6	0	37	37
59002	Arnis, Stadt	12	7	2	–	–	2	0	3	3
59005	Bergenhusen	63	32	1	0	–	2	1	51	51
59006	Böel	50	28	0	0	–	1	0	46	46
59008	Böklund	87	59	9	0	–	7	2	35	35
59009	Börm	77	37	–	–	–	2	1	63	63
59010	Bollingstedt	111	64	3	2	–	6	3	146	143
59011	Boren	77	53	1	3	–	8	3	58	49
59012	Borgwedel	52	40	0	1	0	12	2	34	33
59014	Brebel	31	16	0	0	–	2	0	23	23
59016	Brodersby	63	43	3	3	0	3	0	30	30
59018	Busdorf	89	57	15	9	6	8	2	90	70
59019	Dannewerk	69	39	0	30	25	3	1	164	82
59020	Dörpstedt	57	28	0	1	–	2	1	45	45
59021	Dollrothfeld	18	13	–	–	–	–	–	12	12
59022	Ekenis	24	14	1	0	–	2	0	18	18
59023	Ellingstedt	69	36	2	6	1	1	0	64	64
59024	Erfde	128	75	1	1	0	6	0	128	128
59026	Fahrdorf	107	75	6	0	–	15	11	50	50
59032	Geltorf	21	15	0	0	0	2	–	23	23
59033	Goltoft	18	10	1	0	0	2	0	7	7
59034	Grödersby	25	12	2	1	–	0	–	17	15
59035	Groß Rheide	64	35	–	5	–	2	1	57	57
59037	Havetoft	64	46	0	0	–	3	2	50	50
59038	Havetoftloit	69	49	–	1	1	5	3	51	51
59039	Hollingstedt	65	43	0	0	0	17	15	47	47
59041	Hüsby	40	23	1	1	1	1	0	45	42
59042	Idstedt	66	38	14	59	36	5	3	54	54
59043	Jagel	51	28	9	129	125	11	1	375	37
59044	Jübek	138	77	7	2	–	17	3	79	68
59045	Kappeln, Stadt	418	236	29	1	–	33	19	217	145
59047	Kiesby	19	11	1	1	–	–	–	14	14
59049	Klappholz	38	29	0	0	–	1	0	25	25
59050	Klein Bennebek	56	25	–	2	–	3	0	82	82
59051	Klein Rheide	25	15	0	19	19	–	–	189	33
59053	Kropp	325	154	29	137	32	31	17	160	146
59055	Loit	23	13	–	1	–	1	0	22	22
59056	Lottorf	17	11	–	3	–	0	0	45	38
59057	Lürschau	87	43	25	1	0	11	7	101	97
59058	Meggerdorf	57	26	0	18	17	2	–	83	83
59060	Mohrkirch	75	41	1	1	–	4	1	44	39
59062	Neuberend	52	44	0	0	–	3	1	87	87
59063	Norderbrarup	27	24	–	11	10	–	–	17	14
59064	Norderstapel	52	33	3	2	–	5	2	60	55
59065	Nottfeld	15	9	–	0	–	1	–	13	13
59067	Oersberg	21	9	–	–	–	2	2	17	16
59068	Rabenkirchen-Faulück	51	31	1	0	–	27	1	47	41
59069	Rüde	26	16	–	0	–	1	1	23	23
59070	Rügge	22	12	–	–	–	–	–	17	17
59071	Satrup	178	125	18	1	–	10	4	74	74



**Gemeinden Schleswig-Holsteins am 31.12.2009**

Landwirtschaftsfläche			Wald- fläche	Wasser- fläche	Flächen anderer Nutzung			Boden- fläche insge- samt	Siedlungs- und Verkehr- fläche	Schl.- Nr.
insgesamt	darunter				insgesamt	darunter				
	Moor	Heide				Friedhof	Unland			
ha										
1 295	–	3	24	16	1	–	1	1 409	73	59001
2	–	–	1	25	1	1	0	45	17	59002
1 547	97	–	97	55	6	1	3	1 822	118	59005
1 201	3	–	50	15	3	1	1	1 366	99	59006
516	1	–	130	10	2	1	1	788	131	59008
1 680	0	–	14	34	1	0	1	1 871	142	59009
2 107	71	1	270	58	4	–	3	2 705	265	59010
1 328	0	–	82	288	4	–	4	1 848	145	59011
598	36	–	45	235	19	–	19	996	98	59012
565	–	0	62	11	2	0	2	696	55	59014
707	3	–	25	202	3	–	3	1 036	99	59016
249	–	–	33	43	15	2	7	535	192	59018
1 314	–	–	47	11	29	–	4	1 665	240	59019
1 498	66	–	15	33	10	–	2	1 661	105	59020
448	2	–	10	11	0	–	0	499	30	59021
590	–	–	33	129	5	–	5	800	44	59022
1 929	1	–	58	10	11	–	4	2 149	139	59023
2 906	100	–	19	179	28	2	16	3 395	264	59024
715	–	0	33	267	12	–	10	1 200	173	59026
720	13	1	35	5	3	–	3	808	45	59032
245	–	–	6	31	0	–	0	309	27	59033
416	1	–	21	183	1	–	1	664	43	59034
1 345	6	2	49	13	2	1	1	1 537	129	59035
1 195	4	–	88	36	17	1	15	1 453	118	59037
1 293	10	–	45	19	4	–	4	1 486	126	59038
1 537	1	–	34	47	4	2	1	1 751	131	59039
840	13	–	35	4	2	–	1	968	86	59041
672	23	2	341	63	76	1	74	1 335	148	59042
545	15	0	26	38	15	0	15	1 189	440	59043
1 268	1	–	21	25	7	1	3	1 558	238	59044
2 500	2	–	277	825	60	3	57	4 332	672	59045
320	–	–	7	5	1	–	1	366	33	59047
703	–	–	50	4	0	–	0	822	64	59049
2 250	85	0	142	23	6	–	6	2 563	143	59050
992	–	–	50	4	3	–	3	1 282	215	59051
1 707	4	0	807	13	13	5	8	3 194	627	59053
582	1	–	32	7	2	0	1	669	47	59055
496	8	0	11	5	2	–	2	578	64	59056
1 047	28	7	244	145	15	–	15	1 651	200	59057
1 987	95	–	10	127	127	–	127	2 411	144	59058
1 167	–	–	135	16	0	–	0	1 442	123	59060
255	0	–	34	4	6	–	6	442	142	59062
317	0	–	18	6	2	1	1	398	46	59063
1 155	–	0	42	39	237	–	232	1 592	119	59064
226	4	–	60	3	0	–	0	318	29	59065
629	–	–	31	5	4	1	4	709	40	59067
1 143	–	–	50	100	2	1	1	1 421	127	59068
524	4	–	25	8	3	–	3	610	50	59069
519	–	–	38	5	0	–	0	601	38	59070
1 594	72	–	515	20	8	2	6	2 399	265	59071

#### Noch: 4. Nutzungsarten der Bodenflächen in den

Schl.- Nr.	Gemeinde	Gebäude- und Freifläche		Betriebsfläche		Erholungsfläche		Verkehrsfläche		
		ins- gesamt	darunter		ins- gesamt	darunter Abbau- land	ins- gesamt	darunter Grün- anlage	ins- gesamt	darunter Straßen, Wege, Plätze
			Woh- nen	Ge- werbe, Industrie						
ha										
59072	Saustrup	21	8	0	–	–	0	0	21	18
59073	Schaalby	89	68	1	25	1	5	1	78	78
59074	Scheggerott	28	17	–	0	–	0	0	18	17
59075	Schleswig, Stadt	691	400	61	76	0	105	72	260	240
59076	Schnarup-Thumby	45	26	–	0	–	1	0	35	35
59077	Schuby	164	85	7	8	3	8	2	143	131
59078	Selk	59	38	2	35	34	6	3	64	62
59079	Silberstedt	177	81	2	6	0	11	5	153	144
59080	Steinfeld	50	34	0	0	–	1	0	30	30
59081	Stolk	61	39	1	1	–	3	1	60	60
59082	Struxdorf	59	28	2	2	–	3	2	48	47
59083	Süderbrarup	193	121	18	4	–	14	8	57	49
59084	Süderfahrenstedt	29	19	0	0	–	1	0	32	32
59085	Süderstapel	59	41	1	14	13	5	2	74	74
59086	Taarstedt	62	33	2	2	0	3	2	42	42
59087	Tetenhusen	65	34	0	2	0	2	1	83	83
59088	Tielen	21	13	–	18	17	0	0	38	38
59090	Tolk	89	41	0	0	0	4	2	34	34
59092	Treia	106	71	6	0	–	4	2	81	79
59093	Ülsby	34	24	1	5	0	1	1	34	34
59094	Ulsnis	73	46	–	3	–	2	1	45	45
59095	Wagersrott	18	9	–	–	–	–	–	14	12
59096	Wohlde	47	24	–	0	0	3	3	45	44
59097	Twedt	45	21	0	4	–	1	0	38	38
59098	Nübel	88	56	2	1	0	3	0	60	60
59101	Tastrup	22	16	–	0	–	0	0	17	17
59102	Ahneby	17	8	–	–	–	0	0	9	9
59103	Ausacker	42	22	–	1	–	1	1	36	36
59105	Böxlund	11	5	–	13	13	–	–	13	13
59106	Dollerup	65	35	1	0	–	12	8	50	50
59107	Eggebek	112	68	12	0	–	36	31	312	57
59109	Esgrus	73	37	0	0	–	4	2	44	44
59112	Gelting	120	72	2	2	–	18	12	56	56
59113	Glücksburg (Ostsee), Stadt	248	168	2	1	–	57	9	102	99
59115	Großenwiehe	161	82	9	3	–	7	4	104	103
59116	Großsolt	121	64	1	2	1	7	1	97	97
59118	Grundhof	61	35	1	5	0	1	1	42	42
59120	Harrislee	373	222	62	21	–	40	34	137	126
59121	Hasselberg	65	37	0	0	–	10	1	33	33
59123	Hörup	67	24	1	4	2	5	1	62	61
59124	Holt	28	12	–	0	–	–	–	42	42
59126	Hürup	78	46	1	16	0	1	0	72	69
59127	Husby	116	74	2	4	1	6	2	78	71
59128	Janneby	42	17	0	–	–	0	–	42	42
59129	Jardelund	46	14	2	2	0	60	60	52	52
59131	Jerrishoe	56	28	0	0	–	7	0	56	52
59132	Jörl	82	41	7	11	10	0	0	68	68
59136	Kronsgaard	29	14	0	0	–	1	0	15	15
59137	Langballig	82	54	2	1	–	9	4	45	45
59138	Langstedt	56	36	1	2	1	2	1	48	43

**Gemeinden Schleswig-Holsteins am 31.12.2009**

Landwirtschaftsfläche			Wald- fläche	Wasser- fläche	Flächen anderer Nutzung			Boden- fläche insge- samt	Siedlungs- und Verkehr- fläche	Schl.- Nr.
insgesamt	darunter				insgesamt	darunter				
	Moor	Heide				Friedhof	Unland			
ha										
586	1	–	180	5	1	–	1	<b>814</b>	42	59072
1 789	1	11	112	381	20	1	16	<b>2 499</b>	197	59073
522	–	–	53	8	2	–	2	<b>632</b>	47	59074
492	–	–	216	514	76	13	60	<b>2 430</b>	1 144	59075
950	0	–	31	6	5	0	5	<b>1 072</b>	81	59076
1 780	–	–	253	15	22	2	20	<b>2 394</b>	322	59077
657	3	0	101	79	6	–	5	<b>1 007</b>	130	59078
3 124	3	14	262	50	8	2	6	<b>3 791</b>	348	59079
766	5	–	21	4	0	–	0	<b>873</b>	82	59080
1 235	22	–	80	12	3	–	3	<b>1 454</b>	124	59081
1 159	–	–	30	20	19	1	18	<b>1 340</b>	113	59082
434	1	–	94	10	5	1	2	<b>810</b>	269	59083
599	–	14	98	156	1	–	1	<b>915</b>	62	59084
1 127	16	–	38	239	141	2	120	<b>1 696</b>	141	59085
1 190	0	–	60	9	2	1	1	<b>1 369</b>	109	59086
1 831	252	–	300	27	3	1	2	<b>2 313</b>	153	59087
1 166	37	–	8	70	10	–	1	<b>1 333</b>	62	59088
878	24	–	28	7	2	1	1	<b>1 044</b>	129	59090
1 675	2	–	273	31	2	1	0	<b>2 172</b>	192	59092
793	1	–	180	9	3	0	3	<b>1 059</b>	73	59093
1 387	0	–	100	368	3	1	2	<b>1 980</b>	124	59094
479	0	–	45	6	1	–	1	<b>564</b>	33	59095
1 187	31	–	107	33	19	0	8	<b>1 443</b>	95	59096
1 108	0	–	35	15	6	–	6	<b>1 252</b>	88	59097
1 558	4	13	94	19	8	1	7	<b>1 832</b>	153	59098
362	–	–	9	4	2	–	2	<b>416</b>	39	59101
343	–	–	11	0	0	–	0	<b>380</b>	25	59102
780	2	–	44	8	0	–	0	<b>913</b>	80	59103
388	–	0	9	4	2	–	–	<b>440</b>	24	59105
1 117	0	–	49	8	6	–	6	<b>1 308</b>	127	59106
1 049	0	–	138	13	7	1	5	<b>1 668</b>	462	59107
1 603	–	–	67	12	3	1	2	<b>1 805</b>	123	59109
1 573	–	–	143	77	4	1	3	<b>1 992</b>	197	59112
713	–	–	652	2 165	32	3	29	<b>3 970</b>	410	59113
2 608	1	–	89	33	14	1	13	<b>3 020</b>	277	59115
2 123	51	6	114	40	4	1	3	<b>2 507</b>	227	59116
1 010	–	–	29	4	4	1	3	<b>1 156</b>	109	59118
806	1	–	178	106	231	3	227	<b>1 892</b>	574	59120
998	1	–	8	10	5	0	3	<b>1 130</b>	109	59121
1 522	–	–	123	28	5	–	5	<b>1 815</b>	135	59123
1 221	0	–	26	25	1	–	1	<b>1 342</b>	70	59124
1 360	2	–	72	19	2	0	1	<b>1 620</b>	167	59126
1 645	0	–	62	15	5	1	2	<b>1 931</b>	205	59127
1 329	4	–	8	12	16	–	16	<b>1 449</b>	84	59128
1 333	104	0	150	20	0	–	0	<b>1 663</b>	159	59129
1 330	–	–	138	12	2	–	2	<b>1 600</b>	118	59131
1 641	50	1	147	15	4	1	2	<b>1 968</b>	153	59132
524	2	–	7	5	11	–	6	<b>592</b>	45	59136
862	3	–	100	437	5	–	5	<b>1 542</b>	137	59137
973	0	3	218	16	2	–	2	<b>1 317</b>	106	59138

#### Noch: 4. Nutzungsarten der Bodenflächen in den

Schl.- Nr.	Gemeinde	Gebäude- und Freifläche			Betriebsfläche		Erholungsfläche		Verkehrsfläche	
		ins- gesamt	darunter		ins- gesamt	darunter Abbau- land	ins- gesamt	darunter Grün- anlage	ins- gesamt	darunter Straßen, Wege, Plätze
			Woh- nen	Ge- werbe, Industrie						
ha										
59141	Maasbüll	43	23	–	5	4	0	0	32	29
59142	Maasholm	36	31	0	1	–	19	11	25	24
59143	Medelby	53	29	1	0	–	16	6	36	36
59144	Meyn	68	25	1	0	0	3	2	42	42
59145	Munkbrarup	58	38	0	0	–	8	5	41	41
59147	Nieby	28	17	–	3	3	–	–	12	12
59148	Niesgrau	49	27	1	4	–	1	1	34	34
59149	Nordhackstedt	53	16	9	5	–	1	0	40	40
59151	Osterby	37	16	1	8	8	5	5	37	37
59152	Pommerby	18	9	–	3	1	6	–	11	11
59153	Quern	102	61	0	1	1	5	1	56	56
59154	Rabel	29	25	–	2	–	1	1	16	16
59155	Rabenholz	23	12	1	2	–	2	2	14	14
59157	Ringsberg	28	16	0	2	–	0	0	15	15
59158	Schafflund	124	74	4	10	3	10	5	78	70
59159	Sieverstedt	118	65	2	20	9	4	3	192	188
59161	Sörup	253	159	18	1	–	8	3	152	140
59162	Sollerup	50	20	4	1	–	3	0	38	36
59163	Stangheck	25	13	–	0	–	2	2	17	17
59164	Steinberg	77	51	–	0	–	11	1	37	37
59165	Steinbergkirche	80	53	3	1	–	4	3	43	43
59167	Sterup	96	52	3	0	–	1	0	48	48
59168	Stoltebüll	63	36	–	5	–	1	1	30	30
59169	Süderhackstedt	34	19	–	0	–	1	1	34	34
59171	Tarp	229	127	11	2	–	22	11	98	91
59173	Wallsbüll	48	34	2	8	2	6	6	49	43
59174	Wanderup	136	74	4	1	–	7	4	92	92
59176	Wees	97	61	7	1	1	5	1	62	62
59177	Weesby	59	28	0	4	3	1	0	62	62
59178	Westerholz	50	36	–	0	0	4	1	31	31
59179	Lindewitt	167	71	5	9	3	8	2	189	188
59182	Freienwill	80	50	1	6	6	1	1	57	57
59183	Handewitt	587	306	67	114	92	57	40	428	398
59184	Oeversee	201	117	14	81	71	15	8	183	171
	<b>Schleswig-Flensburg</b>	<b>11 160</b>	<b>6 405</b>	<b>556</b>	<b>1 051</b>	<b>581</b>	<b>997</b>	<b>524</b>	<b>8 786</b>	<b>7 606</b>
60002	Alveslohe	137	78	7	0	–	120	4	106	98
60003	Armstedt	30	14	0	5	–	1	1	27	27
60004	Bad Bramstedt, Stadt	398	260	25	9	1	150	38	182	172
60005	Bad Segeberg, Stadt	518	311	24	11	–	67	35	178	166
60006	Bahrenhof	18	8	–	–	–	–	–	17	14
60007	Bark	67	41	9	36	28	7	7	70	70
60008	Bebensee	37	25	–	0	–	1	1	29	29
60009	Bimöhlen	59	30	–	0	–	21	18	74	73
60010	Blunk	35	20	5	9	5	1	0	37	36
60011	Boostedt	223	123	7	4	2	32	5	127	120

**Gemeinden Schleswig-Holsteins am 31.12.2009**

Landwirtschaftsfläche			Wald- fläche	Wasser- fläche	Flächen anderer Nutzung			Boden- fläche insge- sam	Siedlungs- und Verkehr- fläche	Schl.- Nr.
insgesamt	darunter				insgesamt	darunter				
	Moor	Heide				Friedhof	Unland			
ha										
653	–	–	28	8	2	0	2	<b>771</b>	76	59141
227	0	–	138	353	40	–	30	<b>840</b>	81	59142
755	0	1	97	12	6	1	5	<b>975</b>	106	59143
997	5	1	116	13	0	–	–	<b>1 240</b>	114	59144
780	3	–	49	384	6	1	5	<b>1 327</b>	108	59145
676	–	–	39	23	27	–	10	<b>807</b>	39	59147
848	–	–	27	20	7	–	7	<b>989</b>	87	59148
1 124	4	2	7	16	1	1	0	<b>1 247</b>	100	59149
1 032	–	–	103	13	0	–	–	<b>1 235</b>	79	59151
497	–	–	4	6	11	–	6	<b>555</b>	36	59152
1 655	–	–	119	320	15	1	13	<b>2 274</b>	165	59153
577	1	–	67	185	7	–	7	<b>884</b>	48	59154
520	–	–	18	2	0	–	–	<b>580</b>	40	59155
458	3	–	21	1	0	–	0	<b>525</b>	45	59157
1 575	7	–	90	23	–	–	–	<b>1 909</b>	218	59158
2 418	30	–	306	35	6	1	5	<b>3 101</b>	327	59159
3 664	37	0	208	140	5	2	3	<b>4 432</b>	416	59161
1 154	–	–	29	19	2	–	2	<b>1 298</b>	93	59162
780	–	–	170	4	1	–	1	<b>1 000</b>	45	59163
1 095	0	–	60	323	21	–	20	<b>1 624</b>	124	59164
1 077	0	–	86	9	2	1	1	<b>1 301</b>	129	59165
1 486	–	–	70	8	5	1	4	<b>1 714</b>	146	59167
1 395	–	–	138	7	0	–	0	<b>1 640</b>	99	59168
858	18	–	81	7	0	–	0	<b>1 015</b>	69	59169
1 168	19	–	94	14	9	1	6	<b>1 636</b>	352	59171
586	1	–	180	5	1	–	1	<b>814</b>	42	59072
865	1	1	333	14	1	0	0	<b>1 323</b>	109	59173
2 524	12	–	64	35	5	1	4	<b>2 864</b>	237	59174
926	0	–	168	11	4	–	4	<b>1 274</b>	164	59176
1 886	–	0	103	27	2	–	2	<b>2 144</b>	122	59177
487	–	–	41	838	23	–	23	<b>1 474</b>	85	59178
4 523	62	3	329	75	29	–	23	<b>5 327</b>	369	59179
1 320	0	2	56	9	3	1	2	<b>1 531</b>	139	59182
5 559	18	2	821	99	107	2	104	<b>7 772</b>	1 095	59183
2 644	12	21	334	118	51	1	48	<b>3 626</b>	411	59184
<b>157 268</b>	<b>1 631</b>	<b>113</b>	<b>14 134</b>	<b>11 815</b>	<b>1 915</b>	<b>87</b>	<b>1 647</b>	<b>207 127</b>	<b>21 502</b>	
1 605	1	0	168	16	3	–	3	<b>2 156</b>	363	60002
791	0	–	31	6	0	–	–	<b>892</b>	63	60003
1 161	16	48	473	32	9	8	1	<b>2 414</b>	745	60004
681	1	–	190	225	19	9	8	<b>1 887</b>	782	60005
424	–	–	110	1	–	–	–	<b>571</b>	35	60006
1 178	20	26	660	17	8	–	8	<b>2 044</b>	152	60007
550	22	–	38	7	5	–	5	<b>668</b>	68	60008
1 230	3	–	323	16	0	–	–	<b>1 723</b>	154	60009
902	62	–	43	18	25	–	25	<b>1 069</b>	76	60010
1 187	–	20	1 130	3	5	3	2	<b>2 711</b>	388	60011

#### Noch: 4. Nutzungsarten der Bodenflächen in den

Schl.- Nr.	Gemeinde	Gebäude- und Freifläche			Betriebsfläche		Erholungsfläche		Verkehrsfläche	
		ins- gesamt	darunter		ins- gesamt	darunter Abbau- land	ins- gesamt	darunter Grün- anlage	ins- gesamt	darunter Straßen, Wege, Plätze
			Woh- nen	Ge- werbe, Industrie						
ha										
60012	Bornhöved	159	91	33	5	4	33	23	101	99
60013	Borstel	12	5	–	1	1	4	1	21	17
60014	Buchholz (Forstgutsbez.),gemfr. Geb	1	0	0	0	–	–	–	81	81
60015	Bühnsdorf	17	9	1	2	–	1	1	12	12
60016	Daldorf	56	21	11	27	11	21	15	55	53
60017	Damsdorf	17	9	0	116	89	3	–	26	26
60018	Dreggers	5	2	–	–	–	–	–	7	7
60019	Ellerau	163	106	30	2	–	12	7	50	48
60020	Fahrenkrug	77	41	10	1	0	6	4	34	26
60021	Föhrden-Barl	25	10	–	–	–	1	1	34	34
60022	Fredesdorf	18	11	–	1	0	1	1	19	19
60023	Fuhlendorf	29	16	2	1	–	0	0	34	27
60024	Geschendorf	25	18	–	0	–	3	0	36	36
60025	Glasau	56	31	2	8	4	5	2	34	34
60026	Gönnebek	77	14	0	1	–	2	2	40	40
60027	Großenaspe	149	77	8	39	36	11	8	214	200
60028	Groß Kummerfeld	118	69	1	4	1	9	1	139	131
60029	Groß Niendorf	32	19	1	1	–	1	0	32	32
60030	Groß Rönnau	34	19	4	18	18	0	0	26	26
60031	Hagen	29	16	0	2	–	4	3	27	27
60033	Hardebek	34	17	–	0	–	5	3	22	22
60034	Hartenholm	100	67	1	1	1	6	4	57	57
60035	Hasenkrug	19	14	–	0	–	0	0	25	18
60036	Hasenmoor	64	29	1	0	–	4	2	65	53
60037	Heidmoor	22	12	0	–	–	2	0	69	69
60038	Heidmühlen	59	31	2	2	1	6	4	58	58
60039	Henstedt-Ulzburg	763	491	96	14	1	82	55	266	245
60040	Hitzhusen	60	45	2	–	–	3	0	33	33
60041	Högersdorf	21	14	2	11	5	0	0	29	28
60042	Hüttblek	22	16	–	0	–	1	1	10	10
60043	Itzstedt	68	53	2	2	–	6	3	36	36
60044	Kaltenkirchen, Stadt	555	296	118	43	29	97	76	210	194
60045	Kattendorf	44	30	–	0	–	4	1	26	26
60046	Kayhude	54	35	2	2	–	3	1	20	20
60047	Kisdorf	164	105	9	1	–	68	6	84	83
60048	Klein Gladebrügge	29	19	3	1	0	1	–	17	13
60049	Klein Rönnau	58	49	3	0	–	29	5	22	21
60050	Krems II	36	18	1	12	10	3	1	26	26
60051	Kükels	27	18	1	25	24	2	1	26	26
60052	Latendorf	45	22	2	8	6	1	–	69	66
60053	Leezen	94	54	8	15	13	10	3	52	52
60054	Lentförden	95	66	5	24	21	21	4	125	120
60056	Mönkloh	23	15	–	–	–	2	2	30	30
60057	Mözen	27	15	1	–	–	1	1	27	27
60058	Nahe	103	59	6	6	1	12	3	45	45
60059	Negernbötzel	66	35	1	8	7	4	0	91	89
60060	Nehms	52	21	1	0	0	2	1	33	33
60061	Neuengörs	52	28	6	5	–	4	2	41	35
60062	Neversdorf	44	35	0	0	–	3	2	31	31
60063	Norderstedt, Stadt	1 708	1 024	353	43	9	237	154	582	502

**Gemeinden Schleswig-Holsteins am 31.12.2009**

Landwirtschaftsfläche			Wald- fläche	Wasser- fläche	Flächen anderer Nutzung			Boden- fläche insge- samt	Siedlungs- und Verkehr- fläche	Schl.- Nr.
insgesamt	darunter				insgesamt	darunter				
	Moor	Heide				Friedhof	Unland			
ha										
786	–	–	145	176	8	4	3	<b>1 412</b>	298	60012
383	–	–	84	4	2	–	2	<b>512</b>	38	60013
140	–	23	3 864	2	3	–	3	<b>4 091</b>	82	60014
367	–	–	15	2	0	–	0	<b>415</b>	31	60015
615	1	0	717	10	15	–	15	<b>1 516</b>	148	60016
335	–	–	156	4	120	0	120	<b>776</b>	73	60017
232	–	–	31	3	0	–	0	<b>279</b>	12	60018
436	–	0	35	9	2	–	0	<b>709</b>	227	60019
479	8	–	9	10	4	–	1	<b>621</b>	118	60020
759	–	2	96	9	0	–	0	<b>923</b>	60	60021
524	40	–	14	9	3	–	3	<b>590</b>	39	60022
529	–	1	53	2	0	–	0	<b>649</b>	65	60023
477	–	–	26	2	0	0	0	<b>570</b>	64	60024
1 405	–	–	332	29	14	1	13	<b>1 882</b>	99	60025
1 047	–	–	312	7	0	–	–	<b>1 487</b>	120	60026
3 570	4	63	536	40	2	1	1	<b>4 562</b>	378	60027
2 111	2	0	619	16	3	–	2	<b>3 018</b>	268	60028
929	–	–	60	9	4	–	4	<b>1 068</b>	66	60029
515	3	2	36	7	1	–	1	<b>638</b>	61	60030
622	–	–	125	5	5	–	5	<b>820</b>	62	60031
869	–	–	60	11	0	–	–	<b>1 001</b>	61	60033
1 057	15	41	296	18	1	1	0	<b>1 537</b>	165	60034
427	–	–	44	5	–	–	–	<b>520</b>	44	60035
987	1	5	651	3	2	–	2	<b>1 777</b>	134	60036
1 130	167	1	577	16	9	–	9	<b>1 825</b>	93	60037
1 147	6	17	490	16	5	1	4	<b>1 783</b>	126	60038
2 641	181	11	145	20	15	5	7	<b>3 947</b>	1 130	60039
643	–	–	33	21	0	–	0	<b>793</b>	96	60040
392	5	–	19	8	15	–	14	<b>494</b>	56	60041
225	–	–	14	2	0	–	–	<b>275</b>	33	60042
527	45	–	25	44	4	–	4	<b>713</b>	112	60043
1 069	0	1	303	19	14	9	0	<b>2 310</b>	884	60044
671	–	–	235	4	0	–	0	<b>984</b>	73	60045
380	9	3	64	3	0	–	–	<b>525</b>	79	60046
1 751	–	–	367	13	4	2	2	<b>2 452</b>	319	60047
397	–	–	11	8	2	–	2	<b>467</b>	49	60048
272	–	2	17	33	21	–	20	<b>453</b>	109	60049
909	1	0	75	60	2	–	2	<b>1 123</b>	67	60050
689	5	–	34	42	1	–	0	<b>845</b>	57	60051
1 280	–	17	381	9	1	–	1	<b>1 794</b>	117	60052
1 259	6	–	42	18	8	2	6	<b>1 498</b>	161	60053
1 392	71	12	321	18	11	–	11	<b>2 007</b>	244	60054
476	2	4	716	5	–	–	–	<b>1 252</b>	54	60056
557	–	–	24	136	1	–	1	<b>772</b>	55	60057
821	–	–	44	5	2	1	0	<b>1 037</b>	165	60058
1 089	55	21	408	13	19	–	19	<b>1 697</b>	162	60059
1 163	14	–	204	73	4	–	4	<b>1 532</b>	87	60060
1 170	0	–	54	11	4	1	2	<b>1 340</b>	102	60061
515	–	–	35	94	–	–	–	<b>722</b>	78	60062
2 348	127	18	762	69	61	20	36	<b>5 810</b>	2 582	60063

#### Noch: 4. Nutzungsarten der Bodenflächen in den

Schl.- Nr.	Gemeinde	Gebäude- und Freifläche		Betriebsfläche		Erholungsfläche		Verkehrsfläche		
		ins- gesamt	darunter		ins- gesamt	darunter Abbau- land	ins- gesamt	darunter Grün- anlage	ins- gesamt	darunter Straßen, Wege, Plätze
			Woh- nen	Ge- werbe, Industrie						
ha										
60064	Nützen	81	38	22	106	93	4	1	123	118
60065	Oering	53	38	1	8	0	8	4	28	28
60066	Oersdorf	42	32	0	4	–	3	3	23	23
60067	Pronstorf	104	59	1	11	1	5	3	76	76
60068	Rickling	168	76	3	13	10	22	13	171	159
60069	Rohlstorf	69	43	0	4	–	5	5	39	38
60070	Schackendorf	51	24	0	1	–	4	1	60	59
60071	Schieren	21	10	1	1	–	1	1	17	17
60072	Schmalensee	30	17	0	8	8	2	–	33	33
60073	Schmalfeld	116	62	3	4	–	8	4	71	71
60074	Schwissel	18	11	–	21	21	0	0	34	34
60075	Seedorf	160	80	8	3	0	6	3	103	103
60076	Seth	81	62	3	0	–	7	1	39	39
60077	Sievershütten	54	39	3	0	0	6	2	25	25
60079	Stipsdorf	14	8	–	–	–	3	3	10	10
60080	Stocksee	33	21	–	102	102	10	6	27	27
60081	Strukdorf	17	8	–	0	–	1	0	31	30
60082	Struvenhütten	68	44	1	2	–	8	6	48	48
60084	Stuvenborn	43	26	2	0	–	1	0	25	25
60085	Sülfeld	173	110	5	39	37	58	8	90	90
60086	Tarbek	22	6	1	90	89	0	0	28	26
60087	Tensfeld	43	25	8	148	102	6	0	36	35
60088	Todesfelde	56	32	3	0	–	6	2	54	53
60089	Trappenkamp	171	94	44	4	1	19	9	39	39
60090	Travenhorst	20	10	–	0	0	2	2	17	17
60091	Traventhal	23	15	1	2	1	6	0	15	15
60092	Wahlstedt, Stadt	335	201	65	10	1	22	17	118	95
60093	Wakendorf I	25	13	1	1	–	2	0	17	13
60094	Wakendorf II	63	47	–	1	0	3	0	49	49
60095	Weddelbrook	62	31	7	1	0	13	0	50	50
60096	Weede	59	33	0	2	–	3	1	76	75
60097	Wensin	44	28	1	4	–	73	2	35	35
60098	Westerrade	30	18	0	–	–	3	0	15	15
60099	Wiemersdorf	81	50	3	0	–	4	1	86	79
60100	Winsen	25	17	1	6	5	2	2	13	13
60101	Wittenborn	63	32	24	27	23	16	4	30	30
	<b>Segeberg</b>	<b>9 645</b>	<b>5 689</b>	<b>1 016</b>	<b>1 149</b>	<b>823</b>	<b>1 477</b>	<b>614</b>	<b>5 855</b>	<b>5 543</b>
61001	Aasbüttel	15	7	–	–	–	–	–	12	12
61002	Aebtissinwisch	10	4	–	–	–	–	–	10	10
61003	Agethorst	14	7	–	1	1	1	1	34	33
61004	Altenmoor	25	14	–	–	–	1	1	17	15
61005	Auufer	13	4	–	–	–	–	–	14	14
61006	Bahrenfleth	49	25	0	1	–	1	0	27	26
61007	Beidenfleth	60	28	3	1	–	1	1	31	30
61008	Bekdorf	5	4	–	–	–	0	0	10	5
61010	Bekmünde	11	6	1	1	–	–	–	17	10
61011	Besdorf	23	15	–	2	1	0	0	49	48



**Gemeinden Schleswig-Holsteins am 31.12.2009**

Landwirtschaftsfläche			Wald- fläche	Wasser- fläche	Flächen anderer Nutzung			Boden- fläche insge- samt	Siedlungs- und Verkehr- fläche	Schl.- Nr.
insgesamt	darunter				insgesamt	darunter				
	Moor	Heide				Friedhof	Unland			
ha										
1 411	22	8	353	19	64	–	62	<b>2 162</b>	222	60064
734	1	–	74	4	1	1	–	<b>909</b>	97	60065
422	–	–	165	5	1	–	0	<b>665</b>	72	60066
2 833	1	–	489	109	5	1	3	<b>3 631</b>	195	60067
2 032	9	8	1 447	20	20	2	17	<b>3 894</b>	366	60068
1 378	2	–	313	153	7	1	6	<b>1 968</b>	117	60069
528	–	2	114	8	19	–	17	<b>785</b>	117	60070
564	1	–	30	3	0	–	0	<b>636</b>	39	60071
774	–	–	20	0	1	–	0	<b>868</b>	65	60072
1 531	8	–	162	37	4	2	3	<b>1 933</b>	201	60073
342	–	–	20	5	5	–	4	<b>444</b>	52	60074
3 661	5	–	724	217	19	1	18	<b>4 892</b>	272	60075
912	37	1	8	3	3	1	2	<b>1 055</b>	129	60076
579	–	–	41	3	1	1	0	<b>709</b>	86	60077
305	–	–	11	6	1	–	1	<b>351</b>	27	60079
663	–	0	143	142	17	–	17	<b>1 138</b>	70	60080
549	–	–	128	1	1	–	1	<b>730</b>	49	60081
1 077	–	–	63	21	1	–	1	<b>1 288</b>	125	60082
711	–	–	9	7	0	–	–	<b>797</b>	70	60084
1 859	31	–	343	32	11	3	5	<b>2 605</b>	327	60085
722	1	–	137	1	3	–	3	<b>1 002</b>	50	60086
371	29	–	117	1	43	–	35	<b>764</b>	131	60087
1 510	7	–	77	21	0	–	0	<b>1 724</b>	116	60088
43	–	–	53	2	15	2	12	<b>345</b>	234	60089
668	–	–	124	7	15	–	12	<b>853</b>	40	60090
469	–	–	16	5	0	–	0	<b>537</b>	46	60091
871	28	–	179	17	22	10	10	<b>1 575</b>	494	60092
446	–	0	35	8	0	–	0	<b>534</b>	44	60093
1 147	22	–	7	9	0	–	–	<b>1 280</b>	117	60094
1 200	–	5	69	10	0	–	0	<b>1 405</b>	126	60095
1 379	1	–	103	17	3	–	2	<b>1 641</b>	140	60096
1 453	–	–	262	138	8	–	7	<b>2 017</b>	157	60097
446	–	–	64	4	0	–	0	<b>563</b>	49	60098
1 435	–	–	125	21	2	–	2	<b>1 755</b>	172	60099
227	–	–	131	3	1	–	1	<b>408</b>	40	60100
331	5	–	138	10	4	–	4	<b>619</b>	113	60101
<b>89 808</b>	<b>1 104</b>	<b>365</b>	<b>23 178</b>	<b>2 563</b>	<b>765</b>	<b>93</b>	<b>617</b>	<b>134 441</b>	<b>17 397</b>	
387	0	–	29	7	–	–	–	<b>451</b>	28	61001
263	23	–	12	7	3	–	–	<b>304</b>	20	61002
463	–	–	77	19	1	–	0	<b>610</b>	50	61003
545	–	–	8	16	–	–	–	<b>612</b>	43	61004
443	–	–	28	12	2	–	1	<b>512</b>	27	61005
1 331	–	–	5	62	1	1	0	<b>1 477</b>	78	61006
1 182	–	–	0	66	17	0	0	<b>1 357</b>	93	61007
151	–	–	0	2	–	–	–	<b>170</b>	16	61008
241	–	–	–	14	5	–	–	<b>290</b>	30	61010
597	–	–	58	7	0	–	–	<b>737</b>	74	61011

#### Noch: 4. Nutzungsarten der Bodenflächen in den

Schl.- Nr.	Gemeinde	Gebäude- und Freifläche		Betriebsfläche		Erholungsfläche		Verkehrsfläche		
		ins- gesamt	darunter		ins- gesamt	darunter Abbau- land	ins- gesamt	darunter Grün- anlage	ins- gesamt	darunter Straßen, Wege, Plätze
			Woh- nen	Ge- werbe, Industrie						
ha										
61012	Blomesche Wildnis	47	24	4	–	–	1	1	21	20
61013	Bokelrehm	13	8	–	0	0	–	–	11	10
61014	Bokhorst	15	7	–	2	1	1	1	19	18
61015	Borsfleth	53	29	1	0	–	1	1	42	36
61016	Breitenberg	19	12	0	0	–	2	0	10	10
61017	Breitenburg	61	35	4	43	41	110	10	45	34
61018	Brokdorf	85	36	4	0	–	13	9	43	43
61019	Brokstedt	97	64	5	2	0	10	1	55	49
61020	Büttel	143	1	136	12	–	8	8	55	42
61021	Christinenthal	10	3	–	2	2	0	0	10	10
61022	Dägeling	94	38	39	25	20	4	2	51	41
61023	Dammfleth	53	13	6	0	–	1	1	50	43
61024	Drage	26	12	–	1	–	0	0	30	30
61025	Ecklak	49	17	–	55	–	–	–	39	38
61026	Elskop	19	8	0	–	–	–	–	9	8
61027	Engelbrechtsche Wildnis	50	27	1	0	–	–	–	21	14
61028	Fitzbek	30	16	1	0	0	2	1	28	28
61029	Glückstadt, Stadt	341	189	82	22	–	49	36	109	87
61030	Grevenkop	28	11	–	3	–	–	–	21	19
61031	Gribbohm	35	20	0	1	–	0	–	59	36
61033	Hadenfeld	13	4	2	0	–	–	–	8	8
61034	Heiligenstedten	72	45	0	0	–	12	8	63	44
61035	Heiligenstedtenerkamp	28	26	–	1	–	1	0	5	5
61036	Hennstedt	46	24	2	1	0	4	3	35	35
61037	Herzhorn	64	42	1	0	–	2	–	35	25
61038	Hingstheide	9	1	1	0	–	–	–	12	12
61039	Hodorf	24	8	–	0	–	1	0	11	10
61040	Hohenaspe	100	65	11	2	–	4	1	54	50
61041	Hohenfelde	64	35	2	38	33	0	0	72	55
61042	Hohenlockstedt	308	156	28	15	10	25	18	283	177
61043	Holstenniendorf	44	19	0	2	–	1	0	44	43
61044	Horst (Holstein)	277	154	45	7	0	11	6	149	116
61045	Huje	20	11	–	1	0	0	0	16	16
61046	Itzehoe, Stadt	903	532	137	29	–	146	120	311	257
61047	Kaaks	34	18	0	5	5	3	1	52	44
61048	Kaisborstel	10	1	–	–	–	–	–	21	21
61049	Kellinghusen, Stadt	281	178	14	2	–	25	10	128	123
61050	Kiebitzreihe	95	70	7	0	–	6	1	34	27
61052	Kleve	37	25	1	3	–	1	1	24	21
61053	Kollmoor	7	2	–	–	–	–	–	5	5
61054	Krempdorf	21	10	3	0	–	–	–	16	9
61055	Krempe, Stadt	69	49	5	2	–	8	6	30	25
61056	Kremperheide	92	73	8	2	–	18	17	34	29
61057	Krempermoor	23	17	–	–	–	0	0	12	9
61058	Kronsmoor	17	6	0	59	53	–	–	18	18
61059	Krummendiek	6	3	–	–	–	–	–	4	3
61060	Kudensee	10	7	–	–	–	0	0	11	9
61061	Lägerdorf	88	53	18	160	159	11	7	41	26
61062	Landrecht	15	6	1	2	–	0	0	15	11
61063	Landscheide	25	15	2	–	–	1	–	39	23

**Gemeinden Schleswig-Holsteins am 31.12.2009**

Landwirtschaftsfläche			Wald- fläche	Wasser- fläche	Flächen anderer Nutzung			Boden- fläche insge- samt	Siedlungs- und Verkehr- fläche	Schl.- Nr.
insgesamt	darunter				insgesamt	darunter				
	Moor	Heide				Friedhof	Unland			
ha										
617	–	–	1	6	0	–	0	<b>692</b>	69	61012
205	–	–	36	3	–	–	–	<b>269</b>	24	61013
417	–	4	127	6	0	–	–	<b>587</b>	36	61014
1 163	–	–	0	245	14	–	–	<b>1 519</b>	96	61015
229	–	–	5	18	6	1	–	<b>290</b>	32	61016
389	319	–	362	28	9	–	9	<b>1 049</b>	219	61017
1 113	–	–	4	663	59	0	23	<b>1 979</b>	141	61018
899	0	0	184	13	3	2	0	<b>1 262</b>	165	61019
576	–	–	49	247	18	–	8	<b>1 108</b>	218	61020
279	5	–	21	15	0	–	0	<b>337</b>	19	61021
479	2	62	78	20	2	–	1	<b>753</b>	153	61022
1 475	–	–	6	26	0	–	0	<b>1 610</b>	103	61023
642	–	–	649	7	–	–	–	<b>1 356</b>	57	61024
1 330	64	–	41	41	5	–	–	<b>1 560</b>	143	61025
697	–	–	–	9	–	–	–	<b>734</b>	28	61026
421	–	–	1	15	4	4	0	<b>513</b>	75	61027
725	0	–	225	14	1	–	1	<b>1 024</b>	60	61028
296	–	–	35	1 223	201	6	127	<b>2 276</b>	527	61029
895	–	–	1	14	0	–	0	<b>963</b>	53	61030
966	18	–	127	29	108	–	107	<b>1 323</b>	95	61031
207	–	–	5	3	0	–	–	<b>235</b>	21	61033
611	–	–	73	53	13	1	–	<b>896</b>	148	61034
49	–	–	1	0	1	0	0	<b>85</b>	35	61035
724	–	–	210	11	1	0	0	<b>1 033</b>	87	61036
1 112	–	–	5	24	1	–	0	<b>1 243</b>	101	61037
356	–	–	4	2	0	–	–	<b>383</b>	22	61038
649	–	–	11	54	0	–	–	<b>750</b>	36	61039
1 139	–	–	90	15	3	2	1	<b>1 407</b>	162	61040
1 553	45	–	20	45	2	1	0	<b>1 794</b>	143	61041
2 299	–	1	1 549	71	11	4	5	<b>4 560</b>	624	61042
961	24	–	76	73	8	–	8	<b>1 209</b>	91	61043
2 341	3	0	79	30	12	2	8	<b>2 907</b>	446	61044
489	0	0	6	5	18	–	18	<b>554</b>	37	61045
593	2	–	679	66	77	21	32	<b>2 803</b>	1 409	61046
664	–	–	84	9	3	–	3	<b>856</b>	90	61047
242	–	–	22	1	1	–	–	<b>298</b>	31	61048
1 098	–	22	267	48	32	5	18	<b>1 881</b>	442	61049
694	–	0	18	19	3	2	–	<b>870</b>	138	61050
324	1	2	158	8	2	–	0	<b>557</b>	64	61052
288	–	–	7	20	6	–	–	<b>334</b>	11	61053
514	–	–	3	10	–	–	–	<b>564</b>	38	61054
222	–	–	1	7	0	–	0	<b>339</b>	109	61055
128	–	7	114	8	4	4	–	<b>398</b>	149	61056
91	6	3	15	13	1	–	1	<b>155</b>	35	61057
444	–	–	41	18	9	–	6	<b>605</b>	40	61058
163	–	–	0	4	2	0	1	<b>178</b>	10	61059
215	–	–	28	39	0	0	–	<b>304</b>	22	61060
213	–	–	53	3	27	2	25	<b>596</b>	143	61061
369	–	–	0	11	0	–	0	<b>413</b>	33	61062
640	–	0	6	32	0	–	0	<b>744</b>	65	61063

#### Noch: 4. Nutzungsarten der Bodenflächen in den

Schl.- Nr.	Gemeinde	Gebäude- und Freifläche		Betriebsfläche		Erholungsfläche		Verkehrsfläche		
		ins- gesamt	darunter		ins- gesamt	darunter Abbau- land	ins- gesamt	darunter Grün- anlage	ins- gesamt	darunter Straßen, Wege, Plätze
			Woh- nen	Ge- werbe, Industrie						
ha										
61064	Lockstedt	16	5	0	1	–	1	1	22	22
61065	Lohbarbek	37	25	0	–	–	1	0	24	24
61066	Looft	26	17	0	3	–	1	–	29	29
61067	Mehlbek	32	19	0	0	0	2	1	20	20
61068	Moordiek	15	6	0	0	–	–	–	7	7
61070	Moorhusen	8	2	–	–	–	–	–	12	8
61071	Mühlenbarbek	24	13	–	0	–	4	3	36	34
61072	Münsterdorf	67	53	0	7	6	7	4	33	28
61073	Neuenbrook	48	23	6	3	1	1	1	43	31
61074	Neuendorf b. Elmshorn	63	37	–	0	–	1	0	30	28
61076	Nienbüttel	12	5	1	1	0	0	0	18	18
61077	Nortorf	68	34	3	–	–	1	1	64	39
61078	Nutteln	21	11	0	1	–	1	0	30	25
61079	Oelixdorf	62	50	0	–	–	7	4	34	33
61080	Oeschebüttel	19	6	2	0	–	–	–	13	13
61081	Oldenborstel	13	7	–	–	–	–	–	16	16
61082	Oldendorf	64	42	1	1	–	1	0	29	28
61083	Ottenbüttel	44	25	1	19	19	3	1	42	38
61084	Peissen	32	9	0	21	20	4	2	39	38
61085	Pöschendorf	22	12	–	1	1	0	0	23	23
61086	Poyenberg	29	14	–	23	–	1	0	27	27
61087	Puls	36	21	–	6	5	4	2	40	40
61088	Quarnstedt	39	18	1	0	–	1	1	39	34
61089	Rade	11	4	–	–	–	–	–	11	11
61091	Reher	53	29	1	2	0	2	1	55	55
61092	Rethwisch	70	20	39	–	–	5	3	17	14
61093	Rosdorf	21	18	–	0	0	1	1	18	18
61095	Sankt Margarethen	49	28	1	0	–	1	0	34	33
61096	Sarlhusen	43	14	0	9	9	1	0	29	29
61097	Schenefeld	109	68	12	1	–	11	8	29	29
61098	Schlotfeld	19	10	–	–	–	0	0	24	23
61099	Siezbüttel	9	2	0	–	–	–	–	12	12
61100	Silzen	15	7	–	22	21	1	1	20	20
61101	Sommerland	68	39	0	3	–	1	0	50	38
61102	Stördorf	21	10	–	–	–	0	0	34	20
61103	Störkathen	7	4	–	–	–	0	–	8	8
61104	Süderau	44	21	2	0	–	0	0	14	13
61105	Vaale	75	50	2	25	15	7	1	69	50
61106	Vaalermoor	18	7	0	–	–	–	–	17	16
61107	Wacken	84	61	2	5	0	5	2	40	38
61108	Warringholz	21	12	–	2	0	4	4	18	18
61109	Westermoor	27	14	0	–	–	–	–	16	16
61110	Wewelsfleth	88	50	9	0	–	5	3	57	56
61111	Wiedenborstel	7	2	–	–	–	–	–	9	9
61112	Willenscharen	17	6	–	0	–	2	2	17	17
61113	Wilster, Stadt	114	79	10	1	–	16	13	36	24
61114	Winseldorf	21	12	–	2	–	0	0	21	20
61115	Wittenbergen	16	7	1	–	–	–	–	15	15
61116	Wrist	98	69	2	1	–	9	5	52	39
61117	Wulfsmoor	35	14	1	1	–	1	0	36	28

**Gemeinden Schleswig-Holsteins am 31.12.2009**

Landwirtschaftsfläche			Wald- fläche	Wasser- fläche	Flächen anderer Nutzung			Boden- fläche insge- sam	Siedlungs- und Verkehr- fläche	Schl.- Nr.
insgesamt	darunter				insgesamt	darunter				
	Moor	Heide				Friedhof	Unland			
ha										
492	–	–	184	16	0	–	0	<b>732</b>	40	61064
521	–	–	23	12	5	–	4	<b>624</b>	63	61065
797	2	7	374	12	–	–	–	<b>1 243</b>	59	61066
676	–	–	94	5	62	1	61	<b>891</b>	55	61067
574	107	–	18	13	2	–	–	<b>630</b>	23	61068
437	0	–	0	10	–	–	–	<b>468</b>	21	61070
648	3	3	120	23	11	–	5	<b>866</b>	64	61071
255	1	–	118	18	5	2	0	<b>511</b>	110	61072
1 309	–	–	0	25	2	1	2	<b>1 432</b>	94	61073
1 328	–	–	1	135	21	–	–	<b>1 578</b>	93	61074
281	–	–	88	4	11	–	11	<b>416</b>	32	61076
1 833	–	0	0	51	3	–	0	<b>2 019</b>	132	61077
541	–	0	80	14	9	–	9	<b>697</b>	53	61078
608	3	–	288	39	12	–	2	<b>1 050</b>	103	61079
331	–	–	171	11	3	–	3	<b>548</b>	32	61080
370	–	–	18	7	1	–	0	<b>424</b>	29	61081
884	1	–	23	30	3	1	–	<b>1 035</b>	96	61082
760	0	–	124	10	3	–	1	<b>1 005</b>	89	61083
817	24	–	78	9	18	–	18	<b>1 017</b>	76	61084
537	2	–	18	4	0	–	0	<b>606</b>	46	61085
664	1	–	123	13	2	–	2	<b>882</b>	80	61086
925	1	–	61	9	11	–	11	<b>1 090</b>	80	61087
944	–	–	26	10	0	–	–	<b>1 059</b>	80	61088
326	–	–	42	3	0	–	–	<b>392</b>	21	61089
1 267	0	–	125	11	15	1	14	<b>1 530</b>	111	61091
793	20	–	36	61	2	–	2	<b>983</b>	91	61092
173	–	–	333	14	–	–	–	<b>560</b>	40	61093
877	–	–	2	257	104	2	72	<b>1 324</b>	85	61095
781	–	–	192	29	1	–	1	<b>1 086</b>	74	61096
344	0	–	10	7	4	2	0	<b>516</b>	153	61097
371	–	–	53	7	5	–	5	<b>480</b>	43	61098
351	–	–	23	13	0	–	–	<b>408</b>	21	61099
377	–	–	199	4	32	–	32	<b>669</b>	36	61100
1 709	–	–	1	44	0	–	0	<b>1 875</b>	122	61101
642	0	–	1	32	11	–	2	<b>741</b>	55	61102
160	–	0	23	6	0	–	–	<b>203</b>	15	61103
812	–	–	–	14	1	1	–	<b>886</b>	60	61104
1 100	99	4	175	40	1	–	1	<b>1 491</b>	161	61105
574	20	–	3	9	3	–	2	<b>622</b>	34	61106
399	–	1	152	19	6	3	2	<b>710</b>	136	61107
494	–	–	58	32	–	–	–	<b>630</b>	45	61108
805	–	–	59	32	4	–	–	<b>944</b>	44	61109
1 449	–	–	3	766	85	–	38	<b>2 454</b>	150	61110
123	–	–	308	5	0	–	–	<b>452</b>	16	61111
586	–	1	124	15	1	–	–	<b>762</b>	35	61112
91	–	–	2	8	3	2	0	<b>271</b>	170	61113
456	1	–	50	11	2	–	–	<b>562</b>	44	61114
395	–	–	6	21	6	–	0	<b>459</b>	31	61115
775	29	–	37	26	15	1	2	<b>1 012</b>	161	61116
777	19	–	18	10	0	–	–	<b>878</b>	73	61117

#### Noch: 4. Nutzungsarten der Bodenflächen in den

Schl.- Nr.	Gemeinde	Gebäude- und Freifläche		Betriebsfläche		Erholungsfläche		Verkehrsfläche		
		ins- gesamt	darunter		ins- gesamt	darunter Abbau- land	ins- gesamt	darunter Grün- anlage	ins- gesamt	darunter Straßen, Wege, Plätze
			Woh- nen	Ge- werbe, Industrie						
ha										
61118	Kollmar	128	77	2	0	–	3	1	59	58
61119	Neuendorf-Sachsenbande	52	25	0	0	–	0	0	51	45
	<b>Steinburg</b>	<b>6 430</b>	<b>3 551</b>	<b>679</b>	<b>667</b>	<b>426</b>	<b>607</b>	<b>339</b>	<b>4 065</b>	<b>3 450</b>
62001	Ahrensburg, Stadt	879	595	133	6	4	101	51	280	240
62003	Badendorf	32	24	–	0	–	3	0	37	37
62004	Bad Oldesloe, Stadt	655	374	97	15	–	92	76	325	279
62005	Bargfeld-Stegen	113	62	2	65	65	9	5	58	58
62006	Bargteheide, Stadt	401	254	56	13	8	51	35	116	107
62008	Barnitz	37	24	0	4	1	1	1	53	53
62009	Barsbüttel	396	215	101	45	45	22	14	242	238
62011	Braak	58	26	16	–	–	5	3	51	51
62014	Delingsdorf	57	41	3	0	–	12	7	36	31
62016	Elmenhorst	100	66	2	0	0	10	3	46	46
62018	Glinde, Stadt	434	236	127	28	24	44	41	117	111
62019	Grabau	45	26	0	6	6	3	1	26	26
62020	Grande	37	18	1	–	–	8	8	42	42
62021	Grönwohld	59	46	0	0	0	4	2	51	46
62022	Großensee	80	55	1	0	–	100	3	49	49
62023	Großhansdorf	281	236	0	–	–	22	18	114	98
62025	Hamberge	51	37	–	1	–	6	3	92	91
62026	Hamfelde	25	19	–	0	0	3	3	10	10
62027	Hammoor	40	26	1	1	–	4	1	58	57
62031	Heidekamp	17	14	–	–	–	1	1	8	8
62032	Heilshoop	35	20	1	1	–	0	0	23	23
62033	Hohenfelde	5	2	–	–	–	–	–	4	4
62035	Hoisdorf	161	114	7	0	–	37	6	68	68
62036	Jersbek	79	57	0	5	5	66	2	48	48
62039	Klein Wesenberg	36	20	0	0	–	3	2	30	30
62040	Köthel	17	12	–	–	–	1	1	10	10
62045	Lütjensee	145	111	4	1	1	15	11	73	72
62046	Meddewade	28	23	2	0	–	4	3	12	12
62048	Mönkhagen	32	20	1	4	–	2	1	33	33
62050	Neritz	21	11	–	–	–	2	0	18	18
62051	Nienwohld	20	14	–	1	0	0	0	32	32
62053	Oststeinbek	249	162	39	5	5	26	9	65	62
62056	Pölitze	52	36	0	0	–	6	2	42	42
62058	Rausdorf	17	10	0	–	–	4	3	20	20
62059	Rehhorst	42	20	–	0	–	3	1	36	36
62060	Reinbek, Stadt	690	461	106	56	55	80	61	256	238
62061	Reinfeld (Holstein), Stadt	280	167	57	1	–	21	14	109	95
62062	Rethwisch	54	30	1	1	–	4	1	46	46
62065	Rümpel	51	39	0	–	–	5	4	74	64
62069	Siek	118	51	42	1	0	14	11	70	70
62071	Stapelfeld	91	38	14	0	–	100	92	59	59
62076	Tangstedt	266	183	17	178	178	16	10	145	145
62078	Todendorf	58	37	1	0	–	2	0	64	64
62081	Tremsbüttel	72	55	–	0	0	10	7	64	56
62082	Trittau	285	166	58	8	6	23	14	169	169

**Gemeinden Schleswig-Holsteins am 31.12.2009**

Landwirtschaftsfläche			Wald- fläche	Wasser- fläche	Flächen anderer Nutzung			Boden- fläche insge- samt	Siedlungs- und Verkehr- fläche	Schl.- Nr.
insgesamt	darunter				insgesamt	darunter				
	Moor	Heide				Friedhof	Unland			
ha										
2 267	–	–	4	785	37	1	11	<b>3 282</b>	190	61118
1 799	2	–	5	24	0	–	–	<b>1 931</b>	103	61119
<b>76 416</b>	<b>847</b>	<b>117</b>	<b>9 869</b>	<b>6 341</b>	<b>1 219</b>	<b>77</b>	<b>722</b>	<b>105 613</b>	<b>11 418</b>	
1 504	15	0	652	77	31	19	8	<b>3 530</b>	1 281	62001
521	–	–	14	3	1	–	1	<b>611</b>	72	62003
3 356	11	–	685	93	39	15	16	<b>5 260</b>	1 103	62004
1 377	–	–	117	32	11	2	9	<b>1 781</b>	182	62005
930	–	–	48	9	15	8	1	<b>1 583</b>	580	62006
1 010	–	–	52	21	3	–	3	<b>1 180</b>	94	62008
1 632	–	2	73	14	43	5	33	<b>2 468</b>	665	62009
615	10	–	14	3	4	1	1	<b>751</b>	116	62011
672	–	1	17	10	7	–	5	<b>809</b>	105	62014
1 272	–	–	50	9	4	–	1	<b>1 493</b>	157	62016
329	–	–	139	13	17	8	7	<b>1 122</b>	607	62018
601	1	–	180	51	1	0	0	<b>914</b>	76	62019
493	–	0	182	18	7	–	7	<b>787</b>	87	62020
684	–	–	135	43	2	–	2	<b>979</b>	114	62021
700	7	–	185	90	8	–	8	<b>1 211</b>	228	62022
308	–	–	368	24	4	3	1	<b>1 120</b>	420	62023
497	–	–	15	6	5	0	4	<b>674</b>	152	62025
180	–	–	48	6	0	–	0	<b>272</b>	38	62026
647	4	–	22	6	4	–	4	<b>782</b>	103	62027
209	–	–	111	2	0	–	0	<b>349</b>	26	62031
755	1	–	10	25	1	–	1	<b>850</b>	59	62032
140	–	–	10	3	0	0	0	<b>163</b>	9	62033
1 163	–	1	140	35	1	–	1	<b>1 604</b>	265	62035
1 150	–	–	424	11	7	–	6	<b>1 792</b>	193	62036
668	–	–	118	15	5	2	3	<b>874</b>	71	62039
323	–	–	29	5	1	–	1	<b>385</b>	28	62040
602	5	–	509	54	5	2	2	<b>1 405</b>	236	62045
253	–	–	4	6	2	–	2	<b>310</b>	44	62046
640	–	–	14	6	0	–	0	<b>731</b>	71	62048
390	–	–	20	8	7	–	7	<b>466</b>	42	62050
855	217	–	4	5	2	–	2	<b>919</b>	53	62051
705	–	–	60	14	13	9	3	<b>1 137</b>	349	62053
1 136	–	–	50	9	2	–	1	<b>1 297</b>	100	62056
341	–	2	103	2	0	–	0	<b>487</b>	41	62058
1 404	4	–	116	13	3	0	3	<b>1 619</b>	82	62059
1 134	–	–	818	30	60	9	49	<b>3 123</b>	1 036	62060
723	–	–	499	77	27	3	21	<b>1 736</b>	414	62061
1 188	–	–	27	4	1	1	0	<b>1 324</b>	105	62062
1 200	–	–	240	16	3	–	1	<b>1 590</b>	130	62065
1 002	6	–	21	11	9	2	7	<b>1 247</b>	205	62069
644	–	1	18	5	95	–	95	<b>1 012</b>	250	62071
2 503	5	4	815	32	30	2	27	<b>3 986</b>	429	62076
879	12	–	270	7	2	–	0	<b>1 281</b>	124	62078
674	–	–	202	10	1	–	1	<b>1 033</b>	145	62081
687	–	–	1 578	91	16	4	9	<b>2 859</b>	483	62082

#### Noch: 4. Nutzungsarten der Bodenflächen in den

Schl.- Nr.	Gemeinde	Gebäude- und Freifläche		Betriebsfläche		Erholungsfläche		Verkehrsfläche		
		ins- gesamt	darunter		ins- gesamt	darunter Abbau- land	ins- gesamt	darunter Grün- anlage	ins- gesamt	darunter Straßen, Wege, Plätze
			Woh- nen	Ge- werbe, Industrie						
ha										
062083	Westerau	47	28	–	0	–	2	0	42	42
062086	Witzhave	73	43	5	2	–	4	1	56	56
062087	Zarpen	60	42	–	0	–	4	1	29	29
062088	Brunsbek	70	49	1	9	9	5	1	58	58
062089	Lasbek	64	39	2	0	–	5	2	58	58
062090	Ammersbek	279	209	8	0	–	105	9	89	87
062091	Steinburg	123	78	2	0	–	11	6	89	89
062092	Travenbrück	92	55	2	18	13	4	3	81	81
062093	Feldhorst	37	17	–	1	–	1	1	43	39
062094	Wesenberg	68	37	7	6	5	5	4	63	53
	<b>Stormarn</b>	<b>7 614</b>	<b>4 848</b>	<b>920</b>	<b>486</b>	<b>429</b>	<b>1 087</b>	<b>561</b>	<b>3 992</b>	<b>3 789</b>
	<b>Schleswig-Holstein</b>	<b>109 521</b>	<b>65 221</b>	<b>9 180</b>	<b>7 514</b>	<b>4 473</b>	<b>14 868</b>	<b>7 953</b>	<b>68 755</b>	<b>60 872</b>



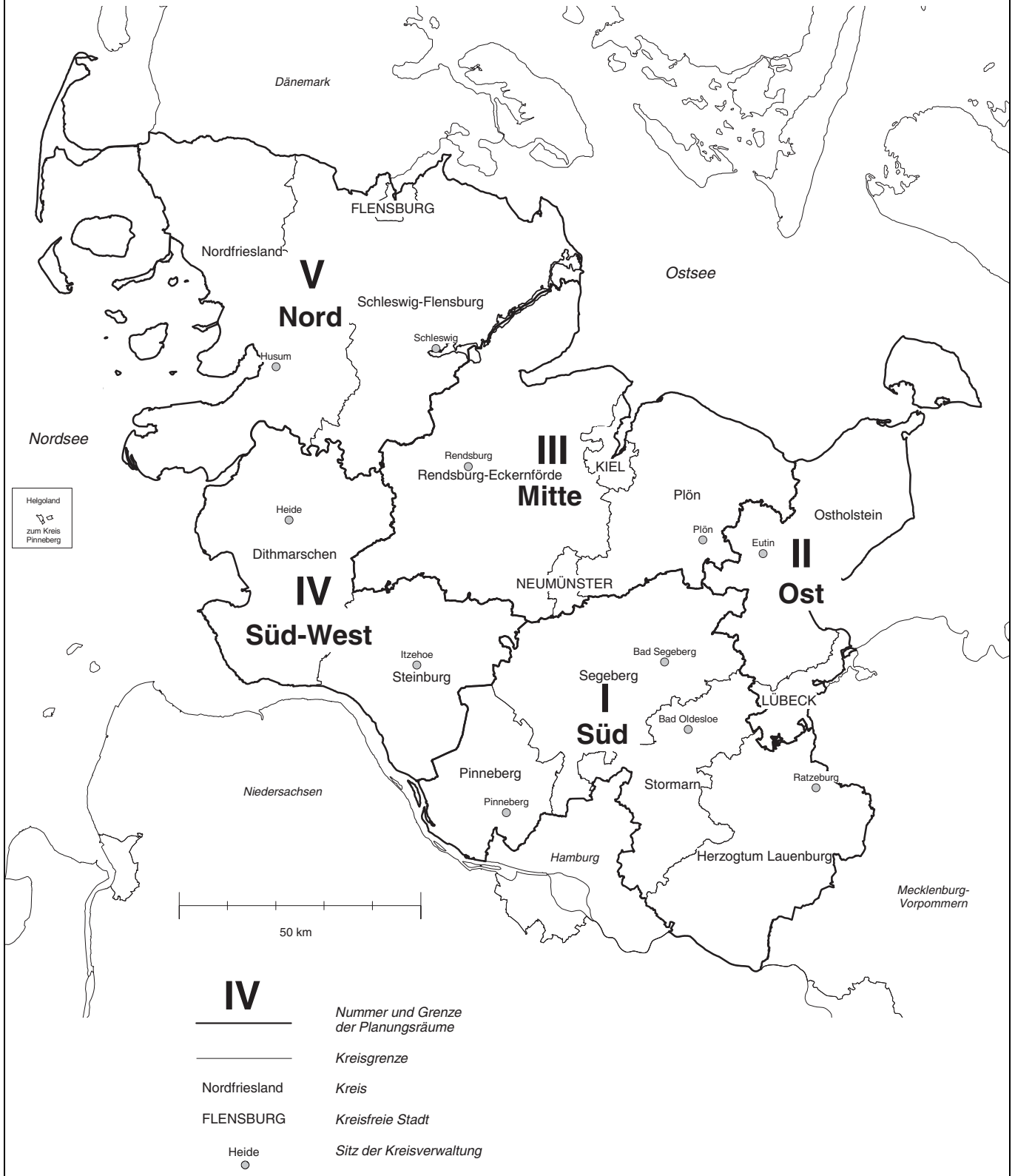
**Gemeinden Schleswig-Holsteins am 31.12.2009**

Landwirtschaftsfläche			Wald- fläche	Wasser- fläche	Flächen anderer Nutzung			Boden- fläche insge- samt	Siedlungs- und Verkehrs- fläche	Schl.- Nr.
insgesamt	darunter				insgesamt	darunter				
	Moor	Heide				Friedhof	Unland			
ha										
1 209	–	–	216	20	2	–	2	<b>1 538</b>	91	62083
547	–	–	92	9	4	1	3	<b>787</b>	136	62086
979	1	–	69	21	6	2	4	<b>1 169</b>	95	62087
1 200	3	–	76	17	6	–	6	<b>1 442</b>	134	62088
1 071	–	–	29	13	1	–	1	<b>1 240</b>	126	62089
1 132	–	0	131	27	7	1	5	<b>1 771</b>	474	62090
1 908	0	–	240	13	7	2	5	<b>2 391</b>	225	62091
2 074	–	–	309	52	17	1	16	<b>2 647</b>	182	62092
1 409	–	–	45	10	1	–	1	<b>1 548</b>	83	62093
982	–	–	64	5	1	–	1	<b>1 194</b>	137	62094
<b>51 207</b>	<b>303</b>	<b>12</b>	<b>10 478</b>	<b>1 210</b>	<b>554</b>	<b>102</b>	<b>396</b>	<b>76 628</b>	<b>12 852</b>	
<b>1 104 604</b>	<b>9 237</b>	<b>2 401</b>	<b>165 177</b>	<b>79 634</b>	<b>29 835</b>	<b>1 265</b>	<b>22 351</b>	<b>1 579 907</b>	<b>197 450</b>	



# Planungsräume Schleswig-Holsteins

Stand: 31.12.2009



## 5. Nutzungsarten der Bodenflächen in den

Schl.- Nr.	Planungsraum	Gebäude- und Freifläche			Betriebsfläche		Erholungsfläche		Verkehrsfläche	
		ins- gesamt	darunter		ins- gesamt	darunter Abbau- land	ins- gesamt	darunter Grün- anlage	ins- gesamt	darunter Straßen, Wege, Plätze
			Woh- nen	Ge- werbe, Industrie						
ha										
1	I Herzogtum Lauenburg, Pinneberg, Segeberg, Stormarn	33 362	21 136	3 441	2 656	1 859	4 960	2 260	18 773	17 517
2	II Lübeck, Ostholstein	13 320	8 035	1 292	647	363	2 643	1 775	7 097	6 282
3	III Kiel, Neumünster, Rendsburg-Eckernförde, Plön	24 143	14 264	1 782	1 478	939	3 539	2 000	14 771	12 911
4	IV Dithmarschen, Steinburg	14 907	8 178	1 475	1 136	560	1 266	539	9 767	8 562
5	V Flensburg, Nordfriesland, Schleswig-Flensburg	23 789	13 607	1 191	1 596	752	2 460	1 379	18 347	15 599
	<b>Schleswig-Holstein</b>	<b>109 521</b>	<b>65 221</b>	<b>9 180</b>	<b>7 514</b>	<b>4 473</b>	<b>14 868</b>	<b>7 953</b>	<b>68 755</b>	<b>60 872</b>

## 6. Nutzungsarten der Bodenflächen in den

Schl.- Nr.	Mittelbereich	Gebäude- und Freifläche			Betriebsfläche		Erholungsfläche		Verkehrsfläche	
		ins- gesamt	darunter		ins- gesamt	darunter Abbau- land	ins- gesamt	darunter Grün- anlage	ins- gesamt	darunter Straßen, Wege, Plätze
			Woh- nen	Ge- werbe, Industrie						
ha										
1	Ahrensburg	3 549	2 362	355	105	89	708	296	1 738	1 650
2	Bad Oldesloe	1 694	1 009	164	46	19	166	120	1 101	1 027
3	Bad Segeberg	3 176	1 879	221	788	597	437	149	2 166	2 090
4	Brunsbüttel	3 040	1 407	589	199	9	213	116	1 786	1 418
5	Eckernförde	2 034	1 189	73	199	147	351	128	1 238	1 195
6	Elmshorn	4 223	2 603	391	177	88	467	304	2 033	1 877
7	Eutin	1 917	1 221	64	224	186	273	177	1 044	971
8	Flensburg	6 875	3 911	536	410	241	646	396	4 500	3 911
9	Geesthacht	2 510	1 638	303	205	100	432	158	1 327	1 207
10	Heide	4 286	2 466	270	268	112	387	73	2 880	2 717
0	Helgoland	33	9	3	3	–	8	6	23	13
11	Husum	4 789	2 650	211	290	113	614	414	3 818	3 557
12	Itzehoe	5 146	2 932	472	518	385	544	306	3 218	2 735
13	Kaltenkirchen	2 543	1 540	275	206	150	455	173	1 478	1 406
14	Kappeln	1 447	855	45	29	7	174	72	837	734
15	Kiel	10 086	6 066	782	556	382	1 557	956	5 177	4 581
16	Lübeck	7 997	4 859	1 091	367	169	1 584	1 126	4 057	3 446
17	Meldorf	1 446	802	75	65	12	76	27	1 248	1 134
18	Mölln	2 761	1 777	197	287	225	272	117	2 371	2 245
19	Neumünster	7 194	4 165	575	319	157	919	530	4 554	4 191
32	Neustadt i.H.	1 513	952	46	15	3	301	157	862	805
20	Niebüll	3 631	1 909	115	146	26	246	118	3 177	2 665
21	Norderstedt	3 037	1 945	477	378	330	415	230	1 155	1 050
22	Oldenburg	2 815	1 620	113	105	22	554	352	1 854	1 734
23	Pinneberg	2 876	1 934	334	91	45	504	210	1 033	912
24	Plön	1 968	1 102	68	96	66	516	195	1 294	1 223
30	Ratzeburg	941	640	34	32	19	120	63	705	640
31	Reinbek	2 567	1 717	423	153	143	302	195	1 196	1 122
25	Rendsburg	5 086	2 948	423	477	289	513	312	4 369	3 506
26	Schleswig	4 584	2 660	232	604	298	369	187	3 933	3 228
27	Tönning	1 459	892	31	25	3	201	129	1 070	986
28	Wedel	1 126	709	163	68	7	300	85	524	416
29	Westerland	1 172	851	29	61	31	243	78	991	481
	<b>Schleswig-Holstein</b>	<b>109 521</b>	<b>65 221</b>	<b>9 180</b>	<b>7 514</b>	<b>4 473</b>	<b>14 868</b>	<b>7 953</b>	<b>68 755</b>	<b>60 872</b>

## Planungsräumen Schleswig-Holsteins am 31.12.2009

Landwirtschaftsfläche			Wald- fläche	Wasser- fläche	Flächen anderer Nutzung			Boden- fläche insge- samt	Siedlungs- und Verkehrs- fläche	Schl.- Nr.
insgesamt	darunter				insgesamt	darunter				
	Moor	Heide				Friedhof	Unland			
ha										
255 906	1 816	827	71 753	13 161	3 220	400	2 253	403 791	58 292	1
107 893	159	37	17 093	9 207	2 749	156	2 135	160 648	23 499	2
239 401	3 714	551	38 049	22 202	2 390	331	1 797	345 973	43 323	3
184 781	1 243	210	15 096	13 314	8 147	170	6 351	248 415	26 687	4
316 623	2 306	776	23 186	21 750	13 329	209	9 814	421 082	45 650	5
<b>1 104 604</b>	<b>9 237</b>	<b>2 401</b>	<b>165 177</b>	<b>79 634</b>	<b>29 835</b>	<b>1 265</b>	<b>22 351</b>	<b>1 579 907</b>	<b>197 450</b>	

## Mittelbereichen Schleswig-Holsteins am 31.12.2009

Landwirtschaftsfläche			Wald- fläche	Wasser- fläche	Flächen anderer Nutzung			Boden- fläche insge- samt	Siedlungs- und Verkehrs- fläche	Schl.- Nr.
insgesamt	darunter				insgesamt	darunter				
	Moor	Heide				Friedhof	Unland			
ha										
19 521	276	6	5 371	601	248	43	178	31 840	6 053	1
20 094	16	–	2 841	417	119	22	82	26 477	3 010	2
41 877	436	79	10 631	1 784	479	31	417	61 339	6 002	3
32 700	117	28	1 045	3 954	2 284	26	1 713	45 220	5 254	4
28 896	250	7	4 074	3 682	306	23	276	40 779	3 697	5
30 093	111	15	2 779	1 540	533	55	295	41 847	6 869	6
23 304	16	0	5 990	2 281	144	20	117	35 177	3 293	7
70 338	528	161	7 042	6 395	743	68	647	96 949	12 258	8
17 195	5	100	4 649	813	143	39	80	27 274	4 412	9
56 999	357	41	2 394	2 686	2 590	52	2 075	72 490	7 761	10
–	–	–	6	247	101	1	97	420	67	0
80 060	466	100	4 290	4 575	4 401	33	2 884	102 838	9 431	11
56 806	710	115	8 229	4 636	983	67	605	80 079	9 109	12
21 311	492	87	4 794	249	132	19	100	31 168	4 551	13
21 531	9	–	1 510	2 584	230	10	181	28 343	2 491	14
70 351	200	77	11 206	6 037	935	163	620	105 905	17 157	15
39 602	80	25	7 794	4 463	628	117	497	66 493	13 953	16
23 603	10	25	1 898	1 018	2 136	13	1 913	31 490	2 835	17
37 093	212	204	16 417	2 160	159	28	112	61 519	5 494	18
68 583	1 125	278	15 269	1 593	231	91	121	98 662	12 920	19
14 731	19	–	2 345	419	203	4	187	20 388	2 691	32
53 525	189	167	3 872	2 619	2 557	25	1 534	69 773	7 198	20
9 142	142	82	2 682	155	110	31	68	17 074	4 686	21
44 086	47	19	2 796	2 271	1 829	22	1 378	56 310	5 328	22
7 968	32	2	1 038	198	77	28	25	13 786	4 487	23
31 922	70	2	5 744	8 181	198	19	127	49 920	3 827	24
10 886	82	2	4 376	2 265	62	10	50	19 387	1 789	30
6 034	13	2	7 061	122	178	46	118	17 614	4 122	31
68 609	2 344	364	9 403	3 303	937	58	823	92 697	10 215	25
61 545	850	69	5 887	3 294	515	44	394	80 731	9 236	26
27 303	31	3	490	2 042	1 642	18	1 000	34 231	2 770	27
5 986	2	62	1 085	2 214	786	23	546	12 088	2 032	28
2 912	–	274	169	834	3 217	17	3 093	9 600	2 454	29
<b>1 104 604</b>	<b>9 237</b>	<b>2 401</b>	<b>165 177</b>	<b>79 634</b>	<b>29 835</b>	<b>1 265</b>	<b>22 351</b>	<b>1 579 907</b>	<b>197 450</b>	

## 7. Nutzungsarten der Bodenflächen in den

Schl.- Nr.	Nahbereich	Gebäude- und Freifläche		Betriebsfläche		Erholungsfläche		Verkehrsfläche		
		ins- gesamt	darunter		ins- gesamt	darunter Abbau- land	ins- gesamt	darunter Grün- anlage	ins- gesamt	darunter Straßen, Wege, Plätze
			Woh- nen	Ge- werbe, Industrie						
ha										
1	Ahrensböök	449	252	30	39	31	41	30	277	276
2	Ahrensburg	1 868	1 269	220	7	4	384	190	731	674
3	Albersdorf	557	328	12	74	6	34	6	541	489
4	Bad Bramstedt	966	596	45	42	23	226	72	821	782
5	Bad Oldesloe	1 208	725	107	40	19	136	99	793	738
6	Bad Segeberg-Wahlstedt	2 012	1 164	137	118	50	257	87	1 319	1 248
7	Bargteheide	939	613	66	86	78	163	60	522	499
8	Barmstedt	875	491	68	81	50	117	43	654	621
9	Berkenthin	411	274	10	42	5	26	18	323	305
10	Böklund	507	305	14	12	0	24	11	356	355
11	Bordesholm	606	367	44	176	162	45	31	415	393
12	Bornhöved-Trappenkamp	775	374	101	514	416	119	68	555	536
13	Bredstedt	1 533	810	69	111	46	145	107	1 300	1 246
14	Brunsbüttel	1 176	406	505	98	0	87	67	486	401
15	Büchen	618	421	37	39	31	88	27	557	481
16	Büsum	377	232	18	8	0	101	11	227	204
17	Burg (Dithmarschen)	563	349	12	25	13	26	6	607	400
18	Fehmarn	800	506	21	23	0	204	85	637	583
19	Eckernförde	1 828	1 066	73	168	125	334	125	1 013	971
20	Elmshorn	1 629	1 015	142	27	5	222	172	660	616
21	Erfde	427	244	6	54	47	23	9	480	474
22	Eutin	1 621	1 042	58	168	139	222	146	826	760
23	Felde	398	246	13	38	18	30	14	283	267
24	Flensburg	3 789	2 225	404	214	114	366	221	1 925	1 654
25	Friedrichstadt	506	292	21	11	1	144	133	450	378
26	Garding	572	325	6	5	0	69	63	479	452
27	Geesthacht	1 284	836	158	102	15	184	64	477	453
28	Gelting	406	241	4	16	5	60	29	214	212
29	Gettorf	754	489	31	42	32	90	54	483	400
31	Glückstadt	682	387	91	23	0	56	38	287	240
32	Grömitz	392	291	3	1	0	109	35	174	172
33	Grube	339	215	7	3	0	40	26	214	202
34	Hanerau-Hademarschen	542	321	16	81	13	20	9	700	483
35	Heide	1 739	1 040	203	40	0	99	36	949	862
36	Heiligenhafen	442	262	32	12	2	73	68	242	225
37	Hennstedt	503	256	4	24	3	117	6	389	388
38	Hohenlockstedt	449	224	29	60	51	32	23	432	325
39	Hohenwestedt	834	495	53	85	37	60	31	689	664
40	Hohn	596	330	22	19	6	61	6	739	491
41	Horst (Holstein)	462	273	54	46	33	18	8	273	213
42	Husum	2 063	1 223	96	105	21	293	161	1 355	1 252
43	Itzehoe	1 886	1 126	262	355	304	336	177	887	738
44	Kaltenkirchen	1 515	879	168	166	128	332	111	888	844
45	Kappeln	734	434	37	6	2	99	36	412	324
46	Kellinghusen	859	486	31	19	10	66	28	593	549
47	Kiel	6 460	3 858	648	114	51	1 145	732	2 905	2 489
48	Krempe	347	185	16	11	1	11	7	210	169
49	Kropp	699	337	29	168	52	47	20	717	546
50	Lauenburg/Elbe	612	397	72	83	71	65	47	463	410
51	Leck	1 202	540	25	60	22	56	23	1 115	773
52	Leezen	486	294	46	126	108	47	22	405	404
53	Lensahn	370	258	17	8	2	22	14	262	245
54	Lübeck	5 856	3 470	974	231	83	1 293	972	2 785	2 250
55	Lütjenburg	813	430	25	26	13	237	73	552	536
56	Lunden	394	224	12	10	0	14	5	314	285

## Nahbereichen Schleswig-Holsteins am 31.12.2009

Landwirtschaftsfläche			Wald- fläche	Wasser- fläche	Flächen anderer Nutzung			Boden- fläche insge- sam	Siedlungs- und Verkehrs- fläche	Schl.- Nr.
insgesamt	darunter				insgesamt	darunter				
	Moor	Heide				Friedhof	Unland			
ha										
8 764	20	0	1 667	126	56	6	50	11 420	782	1
6 368	31	2	1 345	181	152	26	118	11 035	3 012	2
8 831	54	41	1 165	238	260	3	246	11 699	1 204	3
12 665	259	72	3 047	176	38	8	29	17 980	2 040	4
13 656	12	0	1 797	270	83	19	51	17 983	2 177	5
25 161	186	51	7 706	1 169	220	23	180	37 962	3 679	6
8 456	233	1	1 154	100	52	10	28	11 472	1 641	7
12 123	59	14	1 646	168	42	11	20	15 706	1 687	8
6 806	1	0	1 306	175	17	3	14	9 105	800	9
8 186	53	14	720	269	53	4	48	10 127	902	10
7 257	280	0	1 193	238	31	6	23	9 962	1 086	11
7 387	40	9	3 247	363	242	9	222	13 201	1 555	12
26 537	5	32	1 686	1 636	950	8	397	33 899	3 051	13
5 911	25	0	146	2 563	442	11	301	10 910	1 859	14
7 207	13	129	3 703	345	62	6	53	12 619	1 277	15
4 000	0	0	22	198	350	5	153	5 282	718	16
7 694	4	2	1 094	324	154	5	144	10 488	1 214	17
15 274	7	19	118	1 090	403	3	318	18 548	1 666	18
25 019	95	4	3 111	3 485	289	21	262	35 248	3 240	19
8 102	1	1	472	1 121	409	23	240	12 644	2 557	20
11 076	376	0	321	741	569	5	507	13 691	942	21
16 374	9	0	3 632	2 042	115	18	91	25 002	2 716	22
5 640	9	0	1 751	1 002	135	2	130	9 277	733	23
18 258	37	122	2 650	4 922	507	47	447	32 631	6 227	24
11 142	220	15	357	633	252	5	123	13 495	1 115	25
14 109	0	0	28	341	590	6	221	16 193	1 130	26
4 668	0	91	1 264	276	68	25	35	8 323	2 057	27
7 188	4	0	666	488	99	2	60	9 136	692	28
10 889	39	0	1 387	173	71	7	57	13 888	1 344	29
5 876	0	0	47	2 297	257	10	139	9 525	1 058	31
3 955	0	0	358	71	49	1	47	5 109	677	32
4 843	2	0	692	108	90	1	74	6 329	597	33
11 100	175	1	1 661	550	332	6	306	14 987	1 335	34
11 852	35	0	698	396	615	23	579	16 388	2 850	35
2 495	3	0	72	443	152	11	141	3 931	778	36
10 111	29	1	244	523	531	5	467	12 442	1 035	37
5 333	25	1	2 136	130	74	4	64	8 646	926	38
14 607	273	36	3 437	316	42	8	21	20 070	1 639	39
13 334	588	78	1 444	552	40	7	31	16 785	1 415	40
5 133	48	0	124	110	16	5	8	6 182	770	41
26 585	85	26	1 054	1 855	2 633	15	1 830	35 943	3 810	42
10 083	353	73	2 256	513	190	33	83	16 506	3 193	43
13 325	48	55	2 958	171	97	14	73	19 452	2 788	44
8 205	3	0	520	1 618	108	8	100	11 703	1 257	45
11 452	159	26	2 424	307	86	10	34	15 805	1 537	46
20 819	137	9	2 741	1 779	535	128	347	36 499	10 701	47
7 489	0	0	11	185	5	2	2	8 270	580	48
12 597	413	5	1 400	163	40	7	24	15 830	1 586	49
7 030	1	9	2 023	420	41	9	18	10 737	1 161	50
15 999	21	15	1 921	407	197	7	85	20 956	2 417	51
8 384	104	26	1 142	367	39	2	35	10 995	957	52
5 830	1	0	1 288	97	3	0	2	7 878	659	53
17 233	29	25	3 881	3 271	456	93	350	35 005	10 175	54
13 414	12	0	2 287	1 670	128	8	75	19 127	1 623	55
8 010	17	0	91	821	307	7	214	9 961	739	56

## 7. Nutzungsarten der Bodenflächen in den

Schl.- Nr.	Nahbereich	Gebäude- und Freifläche			Betriebsfläche		Erholungsfläche		Verkehrsfläche	
		ins- gesamt	darunter		ins- gesamt	darunter Abbau- land	ins- gesamt	darunter Grün- anlage	ins- gesamt	darunter Straßen, Wege, Plätze
			Woh- nen	Ge- werbe, Industrie						
ha										
57	Marne	968	472	48	16	0	41	23	519	500
58	Meldorf	900	501	61	34	6	46	24	690	661
59	Mölln	1 559	988	122	164	126	154	73	1 351	1 291
60	Nahe/Itzstedt	531	357	19	56	38	93	19	259	258
61	Neukirchen	431	228	11	40	0	20	13	466	413
62	Neumünster	3 637	2 089	301	106	48	459	309	1 987	1 788
63	Neustadt i. H.	893	497	43	11	1	170	103	538	490
64	Niebüll	854	461	50	28	0	61	41	678	608
65	Norderstedt	1 974	1 206	370	221	187	253	164	727	647
66	Nortorf	1 025	627	52	176	144	149	99	1 030	949
67	Oldenburg i. H.	1 092	541	36	62	19	238	178	650	621
68	Owschlag	398	248	21	104	92	22	5	407	385
69	Pinneberg	2 876	1 934	334	91	45	504	210	1 033	912
70	Plön	786	474	26	29	15	232	103	481	437
71	Preetz	978	622	29	33	8	125	76	612	583
72	Quickborn	1 010	704	105	155	144	159	65	407	383
73	Ratzeburg	793	540	31	29	19	109	55	550	499
74	Reinbek-Glinde-Wentorf	2 101	1 453	321	99	88	275	181	895	825
75	Reinfeld (Holstein)	624	369	65	14	5	38	25	406	378
76	Rendsburg	2 932	1 686	355	185	108	340	230	1 825	1 478
77	Sandesneben	394	264	9	35	24	32	18	254	254
78	Sankt Michaelisdonn	445	267	28	18	2	59	13	286	215
79	Sankt Peter-Ording	329	224	3	9	3	69	25	138	127
80	Satrup	439	279	19	5	1	23	10	280	280
81	Schafflund	919	430	33	65	34	122	90	806	790
82	Schenefeld	424	227	15	21	11	26	18	377	373
83	Schleswig	1 884	1 148	148	384	234	204	108	1 753	1 264
84	Schönberg (Holstein)	784	432	21	10	0	102	33	478	455
85	Schwarzenbek	680	409	100	56	48	177	46	473	440
86	Silberstedt	665	373	19	17	2	56	27	570	545
87	Sörup	379	229	19	6	0	21	12	243	231
88	Steinbergkirche	493	290	7	6	1	27	9	270	270
89	Süderbrarup	764	469	23	25	10	36	15	466	435
90	Süderlügum	434	230	10	6	0	15	4	428	407
91	Tarp	1 117	611	55	119	91	99	60	1 163	874
92	Tellingstedt	575	322	14	132	104	32	7	469	467
93	Timmendorfer-Strand- Scharbeutz	806	549	21	3	0	132	85	404	368
94	Tönning	362	222	15	6	0	55	38	319	281
95	Trittau	891	596	71	24	17	166	47	624	617
96	Uetersen	1 503	994	133	36	0	196	104	667	556
97	Viöl	577	250	21	48	32	23	9	578	552
98	Wacken	324	197	6	36	16	14	4	337	285
99	Wankendorf	462	259	23	42	31	27	16	331	306
100	Wedel	880	539	157	56	7	215	63	303	286
102	Wesselburen	505	281	16	3	0	14	4	363	348
103	Sylt	1 172	851	29	61	31	243	78	991	481
104	Wilster	692	347	36	62	0	39	29	495	413
105	Wyk auf Föhr/Nebel	710	451	19	12	4	93	37	491	464
106	Helgoland	33	9	3	3	0	8	6	23	13
107	Barsbüttel	466	265	102	54	54	27	14	301	297
108	Schönwalde am Bungsberg	240	148	3	48	42	46	28	184	177
109	Henstedt-Ulzburg	826	538	96	16	1	85	56	315	294
110	Selent	327	172	16	119	74	28	18	210	202
111	Schwentinental	408	267	31	4	3	53	37	150	139
112	Ratekau	517	346	52	56	51	99	25	342	317
	<b>Schleswig-Holstein</b>	<b>109 521</b>	<b>65 221</b>	<b>9 180</b>	<b>7 514</b>	<b>4 473</b>	<b>14 868</b>	<b>7 953</b>	<b>68 755</b>	<b>60 872</b>



## Nahbereichen Schleswig-Holsteins am 31.12.2009

Landwirtschaftsfläche			Wald- fläche	Wasser- fläche	Flächen anderer Nutzung			Boden- fläche insge- samt	Siedlungs- und Verkehrs- fläche	Schl.- Nr.
insgesamt	darunter				insgesamt	darunter				
	Moor	Heide				Friedhof	Unland			
ha										
14 020	0	0	19	333	1 656	8	1 281	17 572	1 553	57
14 340	9	23	948	760	1 656	9	1 480	19 374	1 673	58
20 103	162	75	10 673	1 744	87	17	57	35 835	3 119	59
5 233	123	4	558	93	22	7	11	6 845	908	60
10 193	131	0	227	724	474	1	189	12 575	959	61
23 678	324	179	5 865	546	96	49	40	36 375	6 192	62
8 554	18	0	1 167	308	93	3	89	11 734	1 613	63
12 264	1	1	62	874	442	8	31	15 262	1 628	64
4 852	132	23	1 576	101	91	22	63	9 795	3 011	65
17 863	538	208	3 432	778	60	11	47	24 513	2 246	66
17 867	35	0	1 447	573	1 241	8	894	23 169	2 029	67
6 907	351	57	1 307	282	34	3	31	9 462	842	68
7 968	32	2	1 038	198	77	28	25	13 786	4 487	69
11 392	10	1	2 273	4 919	42	9	30	20 155	1 523	70
14 537	9	0	2 879	1 766	47	14	26	20 977	1 753	71
3 910	1	56	1 042	52	19	8	5	6 753	1 596	72
8 439	82	2	3 713	2 139	53	9	42	15 823	1 469	73
3 202	10	0	6 911	92	128	41	79	13 703	3 323	74
8 680	6	0	1 182	195	45	5	37	11 183	1 081	75
22 219	835	89	2 554	1 170	330	39	286	31 556	5 213	76
6 788	29	0	1 549	104	14	3	10	9 170	694	77
5 202	0	27	362	122	327	5	285	6 821	811	78
1 534	0	2	100	50	603	2	532	2 832	545	79
6 483	136	6	729	92	25	3	21	8 075	749	80
19 830	184	8	1 574	303	62	4	49	23 681	1 883	81
8 399	10	10	1 713	157	95	4	87	11 211	840	82
15 869	148	35	1 752	2 071	329	20	269	24 246	4 011	83
10 837	35	4	695	521	127	6	48	13 555	1 380	84
6 976	9	1	1 589	55	26	6	17	10 032	1 344	85
11 642	80	15	919	221	36	6	18	14 126	1 312	86
5 791	37	0	287	153	15	4	12	6 896	653	87
8 107	1	0	439	692	52	4	47	10 086	799	88
11 436	17	0	1 021	896	32	5	26	14 678	1 287	89
8 109	36	84	1 251	325	83	1	46	10 652	884	90
17 086	146	25	1 557	296	104	7	92	21 542	2 413	91
11 009	222	0	511	475	532	6	507	13 735	1 110	92
4 191	11	0	792	824	84	11	73	7 236	1 357	93
7 949	31	1	325	976	340	5	214	10 334	747	94
6 687	16	2	3 142	350	48	8	35	11 933	1 696	95
7 375	5	2	893	835	504	20	378	12 007	2 420	96
13 514	141	28	1 114	173	187	2	183	16 214	1 196	97
5 625	161	4	794	198	146	3	140	7 474	699	98
8 568	14	0	1 209	429	14	4	8	11 082	836	99
3 346	0	60	729	1 519	348	20	194	7 396	1 466	100
9 695	0	0	13	795	219	8	54	11 608	893	102
2 912	0	274	169	834	3 217	17	3 093	9 600	2 454	103
13 110	91	2	239	1 723	206	3	83	16 566	1 291	104
6 960	0	67	411	289	1 361	7	1 183	10 328	1 310	105
0	0	0	6	247	101	1	97	420	67	106
2 832	3	2	150	30	50	5	39	3 910	799	107
5 525	7	0	2 026	209	15	1	13	8 292	477	108
3 788	204	11	153	28	15	5	7	5 226	1 246	109
6 758	2	1	1 533	1 781	10	3	5	10 767	613	110
868	0	0	250	40	9	3	3	1 782	615	111
3 744	18	0	999	173	29	4	25	5 960	967	112
<b>1 104 604</b>	<b>9 237</b>	<b>2 401</b>	<b>165 177</b>	<b>79 634</b>	<b>29 835</b>	<b>1 265</b>	<b>22 351</b>	<b>1 579 907</b>	<b>197 450</b>	

## Gliederung der Planungsräume Schleswig-Holsteins (Stand: 31.12.2009)

Planungsraum	Zugehörige Kreise und kreisfreie Städte	
I	Schleswig-Holstein Süd	Herzogtum Lauenburg, Pinneberg, Segeberg, Stormarn
II	Schleswig-Holstein Ost	Lübeck, Ostholstein
III	Schleswig-Holstein Mitte	Kiel, Neumünster, Plön, Rendsburg-Eckernförde
IV	Schleswig-Holstein Süd-West	Dithmarschen, Steinburg
V	Schleswig-Holstein Nord	Flensburg, Nordfriesland, Schleswig-Flensburg

## Gliederung der Mittelbereiche Schleswig-Holsteins (Stand: 31.12.2009)

Mittelbereich	Zugehörige Gemeinden
Ahrensburg	Ahrensburg, Stadt; Ammersbek, Bargfeld-Stegen, Bargteheide, Stadt; Barsbüttel, Braak, Brunsbek, Delingsdorf, Elmenhorst, Grande, Grönwohld, Großensee, Großhansdorf, Hamfelde, Hammoor, Hohenfelde, Hoisdorf, Jersbek, Köthel, Lütjensee, Nienwohld, Rausdorf, Siek, Stapelfeld, Todendorf, Tremsbüttel, Trittau, Witzhave
Bad Oldesloe	Bad Oldesloe, Stadt; Barnitz, Feldhorst, Grabau, Groß Boden, Heidekamp, Lasbek, Meddewade, Neritz, Pölitz, Rehhorst, Reinfeld (Holstein), Stadt; Rethwisch, Rümpel, Schürensöhlen, Steinburg, Stubben, Travenbrück, Westerau
Bad Segeberg	Bad Segeberg, Stadt; Bahrenhof, Bark, Bebensee, Blunk, Buchholz, Forstgutsbezirk; Bühnsdorf, Daldorf, Damsdorf, Dreggers, Fahrenkrug, Fredesdorf, Geschendorf, Groß Niendorf, Groß Rönnau, Högersdorf, Itzstedt, Klein Gladebrügge, Klein Rönnau, Krems II, Kükels, Leezen, Mözen, Nahe, Negerbötel, Nehms, Neuengörs, Neversdorf, Oering, Pronstorf, Rohlstorf, Schackendorf, Schieren, Schmalensee, Schwissel, Seedorf, Seth, Stipsdorf, Stocksee, Strukdorf, Sülfeld, Tarbek, Tensfeld, Todesfelde, Travenhorst, Traventhal, Wahlstedt, Stadt; Wakendorf I, Weede, Wensin, Westerrade, Wittenborn
Brunsbüttel	Aebtissinwisch, Averlak, Brickeln, Brokdorf, Brunsbüttel, Stadt; Buchholz, Burg (Dithmarschen), Büttel, Diekhusen-Fahrstedt, Dingen, Ecklak, Eddelak, Friedrichskoog, Helse, Kaiser-Wilhelm-Koog, Kronprinzenkoog, Kuden, Kudensee, Landscheide, Marne, Stadt; Marnerdeich, Neuendorf-Sachsenbande, Neufeld, Neufelderkoog, Nortorf, Quickborn, Ramhusen, Sankt Margarethen, Sankt Michaelisdonn, Schmedeswurth, Trennewurth, Volsemenhusen
Eckernförde	Ahlefeld-Bistensee, Altenhof, Ascheffel, Barkelsby, Brekendorf, Damendorf, Damp, Eckernförde, Stadt; Fleckeby, Gammelby, Goosefeld, Groß Wittensee, Güby, Haby, Holtsee, Holzdorf, Hummelfeld, Hütten, Klein Wittensee, Kosel, Loose, Osterby, Rieseby, Thumby, Waabs, Windeby
Elmshorn	Altenmoor, Barmstedt, Stadt; Bevern, Bokel, Bokholt-Hanredder, Brande-Hömerkirchen, Bullenkuhlen, Ellerhoop, Elmshorn, Stadt; Groß Nordende, Groß Offenseth-Aspern, Heede, Heidgraben, Hemdingen, Hohenfelde, Horst (Holstein), Kiebitzreihe, Klein Nordende, Klein Offenseth-Sparrieshoop, Kölln-Reisiek, Langeln, Lutzhorn, Moorreege, Neuendeich, Neuendorf b. Elmshorn, Osterhorn, Raa-Besenbek, Seester, Seestermühe, Seeth-Ekholt, Tornesch, Uetersen, Stadt; Westerhorn
Eutin	Bosau, Eutin, Stadt; Glasau, Kasseedorf, Kirchnüchel, Malente, Schönwalde am Bungsberg, Süsel
Flensburg	Ahneby, Ausacker, Böxlund, Dollerup, Eggebek, Flensburg, Stadt; Freienwill, Glücksburg (Ostsee), Stadt; Großenwiehe, Großsolt, Grundhof, Handewitt, Harrislee, Holt, Hörup, Hürup, Husby, Janneby, Jardelund, Jerrishoe, Jörl, Langballig, Langstedt, Lindewitt, Maasbüll, Medelby, Meyn, Munkbrarup, Nordhackstedt, Oeversee, Osterby, Quern, Ringsberg, Satrup, Schafflund, Sieverstedt, Sollerup, Sörup, Steinberg, Steinbergkirche, Sterup, Süderhackstedt, Tarp, Tastrup, Wallsbüll, Wanderup, Wees, Weesby, Westerholz
Geesthacht	Aumühle, Basedow, Börnsen, Brunstorf, Buchhorst, Dalldorf, Dassendorf, Escheburg, Geesthacht, Stadt; Grabau, Grove, Gülzow, Hamwarde, Havekost, Hohenhorn, Juliusburg, Kollow, Kröppelshagen-Fahrendorf, Krukow, Krüzen, Lanze, Lauenburg/Elbe, Stadt; Lütau, Müssen, Sachsenwald, Forstgutsbezirk; Schnakenbek, Schulendorf, Schwarzenbek, Stadt; Wangelau, Wentorf bei Hamburg, Wiershop, Witzeeze, Wohltorf, Worth

## Noch: Gliederung der Mittelbereiche Schleswig-Holsteins (Stand: 31.12.2009)

Mittelbereich	Zugehörige Gemeinden
Heide	Albersdorf, Arkebek, Barkenholm, Bergewöhrden, Bunsloh, Büsum, Büsumer Deichhausen, Dellstedt, Delve, Dörpling, Fedderingen, Friedrichsgabekoog, Gaushorn, Glüsing, Hedwigenkoog, Heide, Stadt; Hellschen-Heringsand-Unterschaar, Hemme, Hemmingstedt, Hennstedt, Hillgroven, Hollingstedt, Hövede, Immenstedt, Kleve, Krempel, Lieth, Linden, Lohe-Rickelshof, Neuenkirchen, Norddeich, Norderheistedt, Norderwöhrden, Nordhastedt, Oesterdeichstrich, Oesterwurth, Offenbüttel, Osterrade, Ostrohe, Pahlen, Rehm-Flehde-Bargen, Reinsbüttel, Sankt Annen, Schalkholz, Schlichting, Schrum, Schülpl, Stelle-Wittenwurth, Strübbel, Süderdeich, Süderdorf, Süderheistedt, Tellingstedt, Tielenhemme, Wallen, Warwerort, Weddingstedt, Welmbüttel, Wennbüttel, Wesselburen, Stadt; Wesselburener Deichhausen, Wesselburenerkoog, Wesseln, Westerborstel, Westerdeichstrich, Wiemerstedt, Wöhrden, Wrohm
Helgoland	Helgoland
Husum	Ahrenshöft, Ahrenviöl, Ahrenviölfeld, Almdorf, Arlewatt, Bargum, Behrendorf, Bohmstedt, Bondelum, Bordelum, Bredstedt, Stadt; Breklum, Drage, Drelstorf, Elisabeth-Sophien-Koog, Fresendelf, Friedrichstadt, Stadt; Goldebek, Goldelund, Gröde, Haselund, Hattstedt, Hattstedtermarsch, Högel, Hooge, Horstedt, Hude, Husum, Stadt; Immenstedt, Joldelund, Koldenbüttel, Kolkerheide, Langeneß, Langenhorn, Löwenstedt, Lütjenholm, Mildstedt, Norderstapel, Nordstrand, Norstedt, Ockholm, Oldersbek, Olderup, Ostenfeld (Husum), Oster-Ohrstedt, Pellworm, Ramstedt, Rantrum, Reußenköge, Schwabstedt, Schwesing, Seeth, Simonsberg, Sollwitt, Sönnebüll, Struckum, Süderhöft, Südermarsch, Süderstapel, Uelvesbüll, Viöl, Vollstedt, Wester-Ohrstedt, Winnert, Wisch, Wittbek, Witzwort, Wobbenbüll
Itzehoe	Aasbüttel, Agethorst, Aufer, Bahrenfleth, Beidenfleth, Bekdorf, Bekmünde, Besdorf, Blomesche Wildnis, Bokelrehm, Bokhorst, Borsfleth, Breitenberg, Breitenburg, Christenthal, Dägeling, Dammfleth, Drage, Elskop, Engelbrechtsche Wildnis, Glückstadt, Stadt; Grevenkop, Gribbohm, Hadenfeld, Heiligenstedten, Heiligenstedtenerkamp, Herzhorn, Hingstheide, Hodorf, Hohenaspe, Hohenlockstedt, Holstenniendorf, Huje, Itzehoe, Stadt; Kaaks, Kaisborstel, Kellinghusen, Stadt; Kleve, Kollmar, Kollmoor, Krempe, Stadt; Kremperheide, Krempermoor, Krons Moor, Krummendiek, Lägerdorf, Landrecht, Lockstedt, Lohbarbek, Looft, Mehlbek, Moordiek, Moorhusen, Mühlenbarbek, Münsterdorf, Neuenbrook, Nienbüttel, Nutteln, Oelixdorf, Oeschebüttel, Oldenborstel, Oldendorf, Ottenbüttel, Peissen, Pöschendorf, Puls, Quarnstedt, Rade, Reher, Rethwisch, Rosdorf, Schenefeld, Schlotfeld, Siezbüttel, Silzen, Sommerland, Stördorf, Störkathen, Süderau, Vaale, Vaalermoor, Wacken, Warringholz, Westermoor, Wewelsfleth, Wilster, Stadt; Winseldorf, Wittenbergen, Wrist, Wulfsmoor
Kaltenkirchen	Alveslohe, Hartenholm, Hasenmoor, Heidmoor, Henstedt-Ulzburg, Hüttblek, Kaltenkirchen, Stadt; Kattendorf, Kisdorf, Lentförden, Mönkloh, Nützen, Oersdorf, Schmalfeld, Sievershütten, Struvenhütten, Stukenborn, Wakendorf II, Weddelbrook, Winsen
Kappeln	Arnis, Stadt; Boren, Brodersby, Dollrottfeld, Dörphof, Ekenis, Esgrus, Gelting, Grödersby, Hasselberg, Kappeln, Stadt; Karby, Kiesby, Kronsgaard, Maasholm, Nieby, Niesgrau, Oersberg, Pommerby, Rabel, Rabenholz, Rabenkirchen-Faulück, Scheggerott, Stangheck, Stoltebüll, Wagersrott, Winnemark
Kiel	Achterwehr, Altenholz, Barmissen, Barsbek, Bendfeld, Bisse, Blumenthal, Bönnhusen, Boksee, Bothkamp, Bredenbek, Brodersdorf, Brügge, Dänischenhagen, Dobersdorf, Fahren, Fargau-Pratjau, Felde, Felm, Fiefbergen, Flintbek, Gettorf, Grevenkrug, Großbarkau, Heikendorf, Höhdorf, Honigsee, Kiel, Landeshauptstadt; Kirchbarkau, Klein Barkau, Köhn, Krokau, Kronshagen, Krummbek, Krummwisch, Kühren, Laboe, Langwedel, Lehmkuhlen, Lindau, Löptin, Lutterbek, Martensrade, Melsdorf, Mielkendorf, Molfsee, Mönkeberg, Nettensee, Neudorf-Bornstein, Neuwittenbek, Noer, Osdorf, Ottendorf, Passade, Pohnsdorf, Postfeld, Prasdorf, Preetz, Stadt; Probsteierhagen, Quarnbek, Rastorf, Reesdorf, Rodenbek, Rumohr, Schellhorn, Schierensee, Schinkel, Schlesen, Schmalstede, Schönberg (Holstein), Schönhorst, Schönkirchen, Schwedeneck, Schwentimental, Sören, Stakendorf, Stein, Stoltenberg, Strande, Techelsdorf, Tüttendorf, Wahlstorf, Warnau, Wendtorf, Westensee, Wisch
Lübeck	Ahrensböök, Bad Schwartau, Stadt; Badendorf, Bliestorf, Düchelsdorf, Grinau, Groß Grönau, Groß Sarau, Groß Schenkenberg, Hamberge, Heilshoop, Kastorf, Klein Wesenberg, Klempau, Krummesse, Lübeck, Hansestadt; Mönkhagen, Ratekau, Rondeshagen, Scharbeutz, Siebenbäumen, Sierksrade, Stockelsdorf, Timmendorfer Strand, Wesenberg, Zarpn
Meldorf	Bargenstedt, Barlt, Busenwurth, Eggstedt, Elpersbüttel, Epenwöhrden, Frestedt, Großenrade, Gudendorf, Hochdonn, Krumstedt, Meldorf, Stadt; Nindorf, Nordermeldorf, Odderade, Sarzbüttel, Schafstedt, Süderhastedt, Tensbüttel-Röst, Windbergen, Wolmersdorf

## Noch: Gliederung der Mittelbereiche Schleswig-Holsteins (Stand: 31.12.2009)

Mittelbereich	Zugehörige Gemeinden
Mölln	Alt Mölln, Bälau, Basthorst, Besenthal, Borstorf, Breitenfelde, Bröthen, Brunsmark, Büchen, Dahmker, Duvensee, Elmenhorst, Fitzen, Fuhlenhagen, Göttin, Grambek, Groß Pampau, Gudow, Güster, Hamfelde, Hollenbek, Hornbek, Horst, Kankelau, Kasseburg, Klein Pampau, Klein Zecher, Klinkrade, Koberg, Köthel, Kuddewürde, Kühsen, Labenz, Langenlehsten, Lankau, Lehmrade, Linau, Lüchow, Möhnsen, Mölln, Stadt; Mühlenrade, Niendorf/Stecknitz, Nusse, Panten, Poggensee, Ritzerau, Roseburg, Sahms, Sandesneben, Schiphorst, Schönberg, Schretstaken, Seedorf, Siebeneichen, Sirksfelde, Steinhorst, Sterley, Talkau, Tramm, Walksfelde, Wentorf (Amt Sandesneben), Woltersdorf
Neumünster	Armstedt, Arpsdorf, Aukrug, Bad Bramstedt, Stadt; Bargstedt, Bimöhlen, Bönebüttel, Boostedt, Bordesholm, Borgdorf-Seedorf, Bornhöved, Borstel, Brokstedt, Dätgen, Ehdorf, Fitzbek, Föhnden-Barl, Fuhlendorf, Gnutz, Gönnebek, Grauel, Groß Buchwald, Groß Kummerfeld, Großenaspe, Großharrie, Hagen, Hardebek, Hasenkrug, Heidmühlen, Heinkenborstel, Hennstedt, Hitzhusen, Hoffeld, Hohenwestedt, Jahrsdorf, Krogaspe, Latendorf, Loop, Meezen, Mörel, Mühbrook, Negenharrie, Neumünster, Stadt; Nindorf, Nortorf, Stadt; Oldenhütten, Osterstedt, Padenstedt, Poyenberg, Rade b. Hohenwestedt, Remmels, Rendswühren, Rickling, Ruhwinkel, Sarlhusen, Schillsdorf, Schönbek, Schülpe b. Nortorf, Tappendorf, Tasdorf, Timmaspe, Trappenkamp, Wankendorf, Wapelfeld, Wasbek, Wattenbek, Wiedenborstel, Wiemersdorf, Willenscharen
Neustadt	Altenkrempe, Beschendorf, Dahme, Grömitz, Kellenhusen (Ostsee), Manhagen, Neustadt in Holstein, Stadt; Schashagen, Sierksdorf
Niebüll	Achtrup, Alkersum, Aventoft, Borgsum, Bosbüll, Braderup, Bramstedtlund, Dagebüll, Dunsum, Ellhöft, Emmelsbüll-Horsbüll, Enge-Sande, Friedrich-Wilhelm-Lübke-Koog, Galmsbüll, Holm, Humtrup, Karlum, Klanxbüll, Klixbüll, Ladelund, Leck, Lexgaard, Midlum, Nebel, Neukirchen, Nieblum, Niebüll, Stadt; Norddorf auf Amrum, Oevenum, Oldsum, Risum-Lindholm, Rodenäs, Sprakebüll, Stadum, Stedesand, Süderende, Süderlügum, Tinningstedt, Uphusum, Utersum, Westre, Witsum, Wittdün, Wrixum, Wyk auf Föhr, Stadt
Norderstedt	Bilsen, Ellerau, Hasloh, Kayhude, Norderstedt, Stadt; Quickborn, Stadt; Tangstedt
Oldenburg	Damlos, Fehmarn, Stadt; Göhl, Gremersdorf, Großenbrode, Grube, Harmsdorf, Heiligenhafen, Stadt; Heringsdorf, Kabelhorst, Lensahn, Neukirchen, Oldenburg in Holstein, Stadt; Riepsdorf, Wangels
Pinneberg	Appen, Bönningstedt, Borstel-Hohenraden, Ellerbek, Halstenbek, Kummerfeld, Pinneberg, Stadt; Prisdorf, Rellingen, Schenefeld, Stadt; Tangstedt
Plön	Ascheberg (Holstein), Behrendorf (Ostsee), Belau, Blekendorf, Bösdorf, Dannau, Dersau, Dörnack, Giekau, Grebin, Helmstorf, Högsdorf, Hohenfelde, Hohwacht (Ostsee), Kalübbe, Klamp, Kletkamp, Lammerhagen, Lebrade, Lütjenburg, Stadt; Mucheln, Nehmten, Panker, Plön, Stadt; Rantzau, Ratjensdorf, Schwartbuck, Selent, Stolpe, Tröndel, Wittmoldt
Ratzeburg	Albsfelde, Bäk, Behlendorf, Berkenthin, Buchholz, Einhaus, Fredeburg, Giesensdorf, Göldenitz, Groß Disnack, Harmsdorf, Kittlitz, Kulpin, Mechow, Mustin, Niendorf bei Berkenthin, Pogeez, Ratzeburg, Stadt; Römnitz, Salem, Schmilau, Ziethen
Reinbek/Glinde/Wentorf b. Hamburg	Aumühle, Barsbüttel, Börnsen, Brunsbek, Glinde, Stadt; Oststeinbek, Reinbek, Stadt, Sachsenwald (Forstgutsbezirk), Wentorf b. Hamburg, Woltorf
Rendsburg	Alt Duvenstedt, Bargstall, Beldorf, Bendorf, Beringstedt, Bokel, Borgstedt, Bornholt, Bovenau, Brammer, Breiholz, Brinjahne, Büdelsdorf, Stadt; Bünsdorf, Christiansholm, Eisendorf, Ellerdorf, Elsdorf-Westermühlen, Embühren, Emkendorf, Erfde, Fockbek, Friedrichsgraben, Friedrichsholm, Gokels, Groß Vollstedt, Haale, Hamdorf, Hamweddel, Hanerau-Hademarschen, Haßmoor, Hohn, Holzbunge, Hörsten, Jevenstedt, Königshügel, Lohe-Föhren, Luhnstedt, Lütjenwestedt, Meggerdorf, Neu Duvenstedt, Nienborstel, Nübbel, Oldenbüttel, Ostenfeld (Rendsburg), Osterrönfeld, Owschlag, Prinzenmoor, Rade b. Rendsburg, Rendsburg, Stadt; Rickert, Schacht-Audorf, Schülldorf, Schülpe b. Rendsburg, Seefeld, Sehestedt, Sophienhamm, Stafstedt, Steinfeld, Tackesdorf, Thaden, Tielen, Todenbüttel, Warder, Westerrönfeld
Schleswig	Alt Bennebek, Bergenhusen, Böel, Böklund, Bollingstedt, Borgwedel, Börm, Brebel, Brodersby, Busdorf, Dannewerk, Dörpstedt, Ellingstedt, Fahrdorf, Geltorf, Goltoft, Groß Rheide, Havetoft, Havetoftloft, Hollingstedt, Hüsby, Idstedt, Jagel, Jübek, Klappholz, Klein Bennebek, Klein Rheide, Kropp, Loit, Lottorf, Lürschau, Mohrkirch, Neuberend, Norderbrarup, Nottfeld, Nübel, Rüde, Rügge, Saustrup, Schaalby, Schleswig, Stadt; Schnarup-Thumby, Schuby, Selk, Silberstedt, Steinfeld, Stolk, Struxdorf, Süderbrarup, Süderfahrenstedt, Taarstedt, Tetenhusen, Tolk, Treia, Twedt, Ülsby, Ulsnis, Wohlde

## Noch: **Gliederung der Mittelbereiche Schleswig-Holsteins (Stand: 31.12.2009)**

<b>Mittelbereich</b>	<b>Zugehörige Gemeinden</b>
Sylt	Hörnum, Kampen, List, Sylt, Wenningstedt-Braderup
Tönning	Garding, Kirchspiel; Garding, Stadt; Grothusenkoog, Groven, Karolinenkoog, Katharinenheerd, Kotzenbüll, Lehe, Lunden, Norderfriedrichskoog, Oldenswort, Osterhever, Poppenbüll, Sankt Peter-Ording, Tating, Tetenbüll, Tönning, Stadt; Tümlauer Koog, Vollerwiek, Welt, Westerhever
Wedel	Haselau, Haseldorf, Heist, Hetlingen, Holm, Wedel, Stadt

## **Gliederung der Nahbereiche Schleswig-Holsteins (Stand: 31.12.2009)**

<b>Nahbereich</b>	<b>Zugehörige Gemeinden</b>
Ahrensböök	Ahrensböök, Glasau
Ahrensburg	Ahrensburg, Stadt; Ammersbek, Braak, Großhansdorf, Hoisdorf, Siek, Stapelfeld
Albersdorf	Albersdorf, Arkebek, Bunsloh, Immenstedt, Offenbüttel, Osterrade, Schafstedt, Schrum, Tensbüttel-Röst, Wennbüttel
Bad Bramstedt	Armstedt, Bad Bramstedt, Stadt; Bimöhlen, Föhrden-Barl, Fuhlendorf, Hagen, Hardebek, Hasenkrug, Heidmoor, Hitzhusen, Lentföhrden, Mönkloh, Weddelbrook, Wiemersdorf
Bad Oldesloe	Bad Oldesloe, Stadt; Grabau, Groß Boden, Lasbek, Meddewade, Neritz, Pölitze, Rethwisch, Rümpel, Schürensöhlen, Steinburg, Travenbrück
Bad Segeberg	Bad Segeberg, Stadt; Bahrenhof, Blunk, Buchholz, Forstgutsbezirk; Bühnsdorf, Dreggers, Fahrenkrug, Geschendorf, Groß Rönnau, Högersdorf, Klein Gladebrügge, Klein Rönnau, Krems II, Negernbötel, Nehms, Neuengörs, Pronstorf, Rohlstorf, Schackendorf, Schieren, Seedorf, Stipsdorf, Strukdorf, Travenhorst, Traventhal, Wahlstedt, Stadt; Wakendorf I, Weede, Wensin, Westerrade
Bargteheide	Bargfeld-Stegen, Bargteheide, Stadt; Delingsdorf, Elmenhorst, Hammoor, Jersbek, Nienwohld, Todendorf, Tremsbüttel
Barmstedt	Barmstedt, Stadt; Bevern, Bokel, Bokholt-Hanredder, Brande-Hörnerkirchen, Bullenkuhlen, Groß Offenseth-Aspern, Heede, Hemdingen, Langeln, Lutzhorn, Osterhorn, Westerhorn
Barsbüttel	Barsbüttel, Brunsbek
Berkenthin	Behlendorf, Berkenthin, Bliestorf, Düchelsdorf, Göldenitz, Grinau, Groß Disnack, Kastorf, Klempau, Niendorf bei Berkenthin, Rondeshagen, Siebenbäumen, Sierkrade
Böklund	Böklund, Havetoft, Klappholz, Stolk, Struxdorf, Süderfahnenstedt, Tolk, Twedt, Ülsby
Bordesholm	Bissee, Bordesholm, Brügge, Grevenkrug, Groß Buchwald, Hoffeld, Loop, Mühbrook, Negenharrie, Reesdorf, Schmalstede, Schönbek, Sören, Wattenbek
Bornhöved-Trappenkamp	Bornhöved, Daldorf, Damsdorf, Gönnebek, Rickling, Schmalensee, Stocksee, Tarbek, Tensfeld, Trappenkamp
Bredstedt	Ahrenshöft, Almdorf, Bargum, Bohmstedt, Bordelum, Bredstedt, Stadt; Breklum, Dreisdorf, Goldebek, Goldelund, Gröde, Högel, Hooge, Joldelund, Kolkerheide, Langeneß, Langenhorn, Lütjenholm, Ockholm, Reußenköge, Sönnbüll, Struckum, Vollstedt
Brunsbüttel	Averlak, Brunsbüttel, Stadt; Büttel, Kudensee, Landscheide, Sankt Margarethen

## Noch: Gliederung der Nahbereiche Schleswig-Holsteins (Stand: 31.12.2009)

Nahbereich	Zugehörige Gemeinden
Büchen	Bröthen, Büchen, Fitzen, Güster, Klein Pampau, Langenlehsten, Müssen, Roseburg, Schulendorf, Siebeneichen, Witzeze
Büsum	Büsum, Büsumer Deichhausen, Friedrichsgabekoog, Hedwigenkoog, Oesterdeichstrich, Warwerort, Westerdeichstrich
Burg (Dithmarschen)	Brickeln, Buchholz, Burg (Dithmarschen), Eggstedt, Frestedt, Großenrade, Hochdonn, Kuden, Quickborn, Süderhastedt
Eckernförde	Altenhof, Barkelsby, Damp, Eckernförde, Stadt; Fleckeby, Gammelby, Goosefeld, Groß Wittensee, Güby, Haby, Holtsee, Holzdorf, Hummelfeld, Klein Wittensee, Kosel, Loose, Osterby, Rieseby, Thumbby, Waabs, Windeby
Elmshorn	Elmshorn, Stadt; Klein Nordende, Klein Offenseth-Sparrieshoop, Kölln-Reisiek, Neuendorf b. Elmshorn, Raa-Besenbek, Seester, Seestermühe, Seeth-Ekholt
Erfde	Bergenusen, Erfde, Meggerdorf, Norderstapel, Süderstapel, Tielen, Wohld
Eutin	Bosau, Eutin, Stadt; Malente, Süsel
Fehmarn	Fehmarn, Stadt
Felde	Achterwehr <sup>1</sup> , Bredenbek, Felde, Krummwisch, Westensee
Flensburg	Ausacker, Flensburg, Stadt; Freienwill, Glücksburg (Ostsee), Stadt; Handewitt, Harrislee, Hürup, Husby, Langballig, Maasbüll, Munkbrarup, Ringsberg, Tastrup, Wees, Westerholz
Friedrichstadt	Drage, Fresendelf, Friedrichstadt, Stadt; Hude, Koldenbüttel, Ramstedt, Schwabstedt, Seeth, Süderhöft, Uelvesbüll, Wisch, Witzwort
Garding	Garding, Kirchspiel; Garding, Stadt; Grothusenkoog, Katharinenheerd, Osterhever, Poppenbüll, Tating <sup>1</sup> , Tetenbüll, Tümlauer Koog, Vollerwiek, Welt, Westerhever
Geesthacht	Dassendorf, Escheburg, Geesthacht, Stadt; Hamwarde, Hohenhorn, Kröppelshagen-Fahrendorf, Wiershop, Worth
Gelting	Gelting, Hasselberg, Kronsgaard, Maasholm, Nieby, Pommerby, Rabenholz, Stangheck, Stoltebüll <sup>1</sup>
Gettorf	Felm, Gettorf, Lindau, Neudorf-Bornstein, Neuwittenbek, Noer, Osdorf, Schinkel, Tüttendorf
Glückstadt	Blomesche Wildnis, Borsfleth <sup>1</sup> , Engelbrechtsche Wildnis, Glückstadt, Stadt; Herzhorn, Kollmar
Grömitz	Grömitz
Grube	Dahme, Grube, Kellenhusen (Ostsee), Riepsdorf
Hanerau-Hademarschen	Beldorf, Bendorf, Bornholt, Gokels, Haale, Hanerau-Hademarschen, Lütjenwestedt, Oldenbüttel, Seefeld, Steinfeld, Tackesdorf, Thaden
Heide	Barkenholm, Heide, Stadt; Hemmingstedt, Lieth, Lohe-Rickelshof, Norderwörden, Nordhastedt, Ostrohe, Stelle-Wittenwurth, Weddingstedt, Wesseln, Wörden
Heiligenhafen	Großenbrode, Heiligenhafen, Stadt
Helgoland	Helgoland
Hennstedt	Bergewörden, Delve, Fedderingen, Glüsing, Hennstedt, Hollingstedt, Kleve, Linden, Norderheistedt, Schlichting, Süderheistedt, Wiemerstedt
Henstedt-Ulzburg	Henstedt-Ulzburg, Wakendorf II
Hohenlockstedt	Hohenlockstedt, Lockstedt, Lohbarbek, Peissen, Schlotfeld, Silzen, Winseldorf
Hohenwestedt	Beringstedt, Brinjahe, Embühren, Grauel, Heinkenborstel, Hohenwestedt, Jahrsdorf, Luhnstedt, Meezen, Mörel, Nienborstel, Nindorf, Osterstedt, Poyenberg, Rade b. Hohenwestedt, Rimmels, Stafstedt, Tappendorf, Todenbüttel, Wapelfeld

<sup>1</sup> Zugeordnet nach dem Schwerpunkt der Bebauung

## Noch: Gliederung der Nahbereiche Schleswig-Holsteins (Stand: 31.12.2009)

Nahbereich	Zugehörige Gemeinden
Hohn	Bargstall, Breiholz, Christiansholm, Elsdorf-Westermühlen, Friedrichsgraben, Friedrichsholm, Hamdorf, Hohn, Königshügel, Lohe-Föhrden, Prinzenmoor, Sophienhamm
Horst	Altenmoor, Hohenfelde, Horst (Holstein), Kiebitzreihe
Husum	Arlewatt, Elisabeth-Sophien-Koog, Hattstedt, Hattstedtermarsch, Horstedt, Husum, Stadt; Mildstedt, Nordstrand, Oldersbek, Olderup, Ostenfeld (Husum), Pellworm, Rantrum, Schwesing, Simonsberg, Südermarsch, Winnert, Wittbek, Wobbenbüll
Itzehoe	Bekmünde, Breitenburg, Dägeling, Heiligenstedten, Heiligenstedtenerkamp, Hodorf, Hohenaspe, Itzehoe, Stadt; Kaaks, Kollmoor, Kremperheide, Krempermoor, Kronsmoor, Lägerdorf, Münsterdorf, Oelixdorf, Oldendorf, Ottenbüttel, Rethwisch, Westermoor
Kaltenkirchen	Alveslohe, Hartenholm, Hasenmoor, Hüttblek, Kaltenkirchen, Stadt; Kattendorf, Kisdorf, Nützen, Oersdorf, Schmalfeld, Sievershütten, Struvenhütten, Stukenborn, Winsen
Kappeln	Arnis, Stadt; Brodersby, Dörphof, Grödersby, Kappeln, Stadt; Karby, Oersberg, Rabel, Rabenkirchen-Faulück, Winnemark
Kellinghusen	Aufer, Borstel, Breitenberg, Brokstedt, Fitzbek, Hennstedt, Hingstheide, Kellinghusen, Stadt; Moordiek, Mühlenbarbek, Oeschebüttel, Quarnstedt, Rade, Rosdorf, Sarlhusen, Störkathen, Wiedenborstel, Willenscharen, Wittenbergen, Wrist, Wulfsmoor
Kiel	Altenholz, Blumenthal, Bönnhusen, Boksee, Brodersdorf, Dänischenhagen, Flintbek, Heikendorf, Kiel, Landeshauptstadt; Kronshagen, Laboe, Lutterbek, Melsdorf, Mielkendorf, Molfsee, Mönkeberg, Ottendorf, Quarnbek <sup>1</sup> , Rodenbek, Rumohr, Schierensee, Schönhorst, Schönkirchen, Schwedeneck, Stein, Strande, Techelsdorf, Wendorf
Krempe	Bahrenfleth, Elskop, Grevenkop, Krempe, Stadt; Neuenbrook, Sommerland <sup>1</sup> , Süderau
Kropp	Alt Bennebek, Börm, Dörpstedt, Groß Rheide, Klein Bennebek, Klein Rheide, Kropp, Tetenhusen
Lauenburg	Basedow, Buchhorst, Dalldorf, Gülzow <sup>1</sup> , Juliusburg, Krukow, Krüzen, Lanze, Lauenburg/Elbe, Stadt; Lüttau, Schnakenbek, Wangelau
Leck	Achtrup, Bramstedtlund, Enge-Sande, Karlum, Klixbüll, Ladelund, Leck, Sprakebüll, Stadum, Stedesand, Tinningstedt
Leezen	Bark, Bebensee, Fredesdorf, Groß Niendorf, Kükels, Leezen, Mözen, Neversdorf, Schwissel, Todesfelde, Wittenborn
Lensahn	Beschendorf, Damlos, Harmsdorf, Kabelhorst, Lensahn, Manhagen
Lübeck	Bad Schwartau, Stadt; Badendorf, Groß Grönau, Groß Sarau, Groß Schenkenberg, Hamberge, Klein Wesenberg, Krummesse, Lübeck, Hansestadt; Mönkhagen, Stockelsdorf
Lütjenburg	Behrendorf (Ostsee), Blekendorf, Dannau, Giekau, Helmstorf, Högsdorf, Hohwacht (Ostsee), Klamp, Kletkamp, Lütjenburg, Stadt; Panker, Tröndel
Lunden	Groven, Hemme, Karolinenkoog, Krempel, Lehe, Lunden, Rehm-Flehde-Bargen, Sankt Annen
Marne	Diekhusen-Fahrstedt, Friedrichskoog, Helse, Kaiser-Wilhelm-Koog, Kronprinzenkoog, Marne, Stadt; Marnerdeich, Neufeld, Neufelderkoog, Ramhusen, Schmedeswurth, Trennewurth, Volsemenhusen
Meldorf	Bargenstedt, Busenwurth, Elpersbüttel, Epenwöhrden, Krumstedt, Meldorf, Stadt; Nindorf, Nordermeldorf, Odderade, Sarzbüttel, Windbergen, Wolmersdorf
Mölln	Alt Mölln, Bälau, Besenthal, Borstorf, Breitenfelde, Brunsmark, Duvensee, Göttin, Grambek, Gudow, Hollenbek, Hornbek, Horst, Klein Zecher, Koberg, Kühsen, Lankau, Lemrade, Mölln, Stadt; Niendorf/Stechnitz, Nusse, Panten, Poggensee, Ritzerau, Schretstaken, Seedorf, Sterley, Talkau, Tramm, Walksfelde, Woltersdorf
Nahe-Itzstedt	Itzstedt, Kayhude, Nahe, Oering, Seth, Sülfeld
Neukirchen	Aventoft, Emmelsbüll-Horsbüll, Friedrich-Wilhelm-Lübke-Koog, Klanxbüll, Neukirchen, Rodenäs

<sup>1</sup> Zugeordnet nach dem Schwerpunkt der Bebauung

## Noch: Gliederung der Nahbereiche Schleswig-Holsteins (Stand: 31.12.2009)

Nahbereich	Zugehörige Gemeinden
Neumünster	Arpsdorf, Aukrug, Bönebüttel, Boostedt, Ehndorf, Groß Kummerfeld, Großenaspe, Großharrie, Heidmühlen, Latendorf, Neumünster, Stadt; Padenstedt, Tasdorf, Wasbek
Neustadt	Altenkrempe <sup>1</sup> , Neustadt in Holstein, Stadt; Schashagen, Sierksdorf
Niebüll	Dagebüll, Galmsbüll, Niebüll, Stadt; Risum-Lindholm
Norderstedt	Norderstedt, Stadt; Tangstedt
Nortorf	Bargstedt, Bokel, Borgdorf-Seedorf, Brammer, Dätgen, Eisendorf, Ellerdorf, Ehmendorf, Gnutz, Groß Vollstedt, Krogaspe, Langwedel, Nortorf, Stadt; Oldenhütten, Schülpe b. Nortorf, Timmaspe, Warder
Oldenburg	Göhl, Gremersdorf <sup>1</sup> , Heringsdorf, Neukirchen, Oldenburg in Holstein, Stadt; Wangels <sup>1</sup>
Owschlag	Ahlefeld-Bistensee, Ascheffel, Brekendorf, Damendorf, Hütten, Owschlag
Pinneberg	Appen, Bönningstedt, Borstel-Hohenraden, Ellerbek, Halstenbek, Kummerfeld, Pinneberg, Stadt; Prisdorf, Rellingen, Schenefeld, Stadt; Tangstedt
Plön	Ascheberg (Holstein), Bösdorf, Dersau, Dörnack, Grebin, Kalübbe, Lebrade, Nehnten, Plön, Stadt; Rantzau, Rathjensdorf, Wittmold
Preetz	Barmissen, Bothkamp, Dobersdorf, Großbarkau, Honigsee, Kirchbarkau, Klein Barkau, Kühren, Lehmkuhlen, Löptin, Nettelsee, Pohnsdorf, Postfeld, Preetz, Stadt; Schellhorn, Schlesen, Wahlstorf, Warnau
Quickborn	Bilsen, Ellerau, Hasloh, Quickborn, Stadt
Ratekau	Ratekau
Ratzeburg	Albsfelde, Bäk, Buchholz, Einhaus, Fredeburg, Giesensdorf, Harmsdorf, Kittlitz, Kulpin, Mechow, Mustin, Pogeez, Ratzeburg, Stadt; Römnitz, Salem, Schmilau, Ziethen
Reinbek/Glinde/Wentorf b. Hamburg	Aumühle, Börnsen, Glinde, Stadt; Oststeinbek, Reinbek, Stadt, Sachsenwald (Forstgutsbezirk)
Reinfeld	Barnitz, Feldhorst, Heidekamp, Heilshoop, Rehhorst, Reinfeld (Holstein), Stadt; Wesenberg, Westerau, Zarpen
Rendsburg	Alt Duvenstedt <sup>1</sup> , Borgstedt, Bovenau, Büdelsdorf, Stadt; Bünsdorf, Fockbek, Hamweddel, Haßmoor, Holzbunge, Hörsten, Jevensstedt, Neu Duvenstedt, Nübbel, Ostenfeld (Rendsburg), Osterrönfeld, Rade b. Rendsburg, Rendsburg, Stadt; Rickert, Schacht-Audorf, Schülldorf, Schülpe b. Rendsburg, Sehestedt, Westerrönfeld
Sandesneben	Klinkrade, Labenz, Linau, Lüchow, Sandesneben, Schiphorst, Schönberg, Sirksfelde, Steinhorst, Stubben, Wentorf (Amt Sandesneben)
Satrup	Großsolt, Havetoftloft, Rüde, Satrup, Schnarup-Thumbby
Schafflund	Böxlund, Großenwiehe, Holt, Hörup, Jardelund, Lindewitt, Medelby, Meyn, Nordhackstedt, Osterby, Schafflund, Wallsbüll, Weesby
Schenefeld	Aasbüttel, Agethorst, Bokhorst, Christinenthal, Drage, Hadenfeld, Kaisborstel, Looft, Mehlbek, Oldenborstel, Pöschendorf, Puls, Reher, Schenefeld, Siezbüttel, Warringholz
Schleswig	Borgwedel, Brodersby, Busdorf, Dannewerk, Fahrndorf, Geltorf, Goltorf, Hüsby, Idstedt, Jagel, Lottorf, Lürschau, Neuberend, Nübel, Schaalby, Schleswig, Stadt; Schuby, Selk, Taarstedt
Schönberg	Barsbek, Bendfeld, Fahren, Fiefbergen, Hohenfelde, Höhndorf, Köhn, Krokau, Krummbek, Passade, Prasdorf, Probsteierhagen, Schönberg (Holstein), Schwartbuck, Stakendorf, Stoltenberg, Wisch
Schönwalde	Kasseedorf, Kirchnüchel, Schönwalde am Bungsberg
Schwarzenbek	Basthorst, Brunstorf, Elmenhorst, Fuhlenhagen, Grabau, Groß Pampau, Grove, Havekost, Kankelau, Kollow, Möhnsen, Sahms, Schwarzenbek, Stadt
Schwentinental	Schwentinental
Selent	Fargau-Pratjau, Lammershagen, Martensrade, Mucheln, Rastorf <sup>1</sup> , Selent
Silberstedt	Bollingstedt, Ellingstedt, Hollingstedt, Jübek, Silberstedt, Treia

<sup>1</sup> Zugeordnet nach dem Schwerpunkt der Bebauung



## Noch: Gliederung der Nahbereiche Schleswig-Holsteins (Stand: 31.12.2009)

Nahbereich	Zugehörige Gemeinden
Sörup	Dollerup, Grundhof, Sörup
St. Michaelisdonn	Barlt, Dingen, Eddelak, Gudendorf, Sankt Michaelisdonn
St. Peter-Ording	Sankt Peter-Ording
Steinbergkirche	Ahneby, Esgrus, Niesgrau <sup>1</sup> , Quern, Steinberg, Steinbergkirche, Sterup
Süderbrarup	Böel, Boren, Brebel, Dollrottfeld, Ekenis, Kiesby, Loit, Mohrkirch, Norderbrarup, Nottfeld, Rügge, Saustrup, Scheggerott, Steinfeld, Süderbrarup, Ulsnis, Wagersrott
Süderlügum	Bosbüll, Braderup, Ellhöft, Holm, Humptrup, Lexgaard, Süderlügum, Uphusum, Westre
Sylt	Hörnum, Kampen, List, Sylt, Wenningstedt-Braderup
Tarp	Eggebek, Janneby, Jerrishoe, Jörl, Langstedt, Oeversee, Sieverstedt, Sollerup, Süderhackstedt, Tarp, Wanderup
Tellingstedt	Dellstedt, Dörpling, Gaushorn, Hövede, Pahlen, Schalkholz, Süderdorf, Tellingstedt, Tielenhemme, Wallen, Welmbüttel, Westerborstel, Wrohm
Timmendorfer Strand-Scharbeutz	Scharbeutz, Timmendorfer Strand
Tönning	Kotzenbüll, Norderfriedrichskoog, Oldenswort, Tönning, Stadt
Trittau	Dahmker, Grande, Grönwohld, Großensee, Hamfelde <sup>2</sup> , Hamfelde <sup>3</sup> , Hohenfelde, Kasseburg, Köthel <sup>2</sup> , Köthel <sup>3</sup> , Kuddewörde, Lütjensee, Mühlenrade, Rausdorf, Trittau, Witzhave
Uetersen	Ellerhoop, Groß Nordende, Haselau, Haseldorf, Heidgraben, Heist, Moorrege, Neuendeich, Tornesch, Uetersen, Stadt
Viöl	Ahrenviöl, Ahrenviölfeld, Behrendorf, Bondelum, Haselund, Immenstedt, Löwenstedt, Norstedt, Oster-Ohrstedt, Sollwitt, Viöl, Wester-Ohrstedt
Wacken	Besdorf, Bokelrehm, Gribbohm, Holstenniendorf, Nienbüttel, Nutteln, Vaale, Vaalermoor, Wacken
Wankendorf	Belau, Rendswühren, Ruhwinkel, Schillsdorf, Stolpe, Wankendorf
Wedel	Hetlingen, Holm, Wedel, Stadt
Wesselburen	Hellschen-Heringsand-Unterschaar, Hillgroven, Neuenkirchen, Norddeich, Oesterwurth, Reinsbüttel, Schülp, Strübbel, Süderdeich, Wesselburen, Stadt; Wesselburener Deichhausen, Wesselburenerkoog
Wilster	Aebtissinwisch, Beidenfleth, Bekdorf, Brokdorf, Dammfleth, Ecklak, Huje, Kleve, Krummendiek, Landrecht, Moorhusen, Neuendorf-Sachsenbande, Nortorf, Stördorf, Wewelsfleth, Wilster, Stadt
Wyk auf Föhr	Alkersum, Borgsum, Dunsum, Midlum, Nebel, Nieblum, Norddorf auf Amrum, Oevenum, Oldsum, Süderende, Utersum, Witsum, Wittdün auf Amrum, Wrixum, Wyk auf Föhr, Stadt

<sup>1</sup> Zugeordnet nach dem Schwerpunkt der Bebauung

<sup>2</sup> Kreis Herzogtum Lauenburg

<sup>3</sup> Kreis Stormarn