




Statistische Berichte



Kennziffer: F I 1 - j/10

Juli 2011

Bestand an Wohngebäuden und Wohnungen in Hessen

Fortschreibungsergebnisse Stand: 31. Dezember 2010

Hessisches Statistisches Landesamt, Wiesbaden

Impressum

Dienstgebäude: Rheinstraße 35/37, 65185 Wiesbaden

Briefadresse: 65175 Wiesbaden

Ihre Ansprechpartner für Fragen und Anregungen zu diesem Bericht

Herr Zwania 0611 3802-401
Herr Pfennig 0611 3802-407
E-Mail bauen@statistik-hessen.de
Telefax 0611 3802-495
Internet <http://www.statistik-hessen.de>

Copyright

© Hessisches Statistisches Landesamt, Wiesbaden, 2011

Auszugsweise Vervielfältigung und Verbreitung mit Quellenangabe gestattet.

Allgemeine Geschäftsbedingungen

Die Allgemeinen Geschäftsbedingungen sind unter

<http://www.statistik-hessen.de> "AGB"

abrufbar.

Zeichenerklärungen

- = genau Null (nichts vorhanden) bzw. keine Veränderung eingetreten
- 0 = Zahlenwert ungleich Null, Betrag jedoch kleiner als die Hälfte von 1 in der letzten besetzten Stelle
- . = Zahlenwert unbekannt oder geheim zu halten
- ... = Zahlenwert lag bei Redaktionsschluss noch nicht vor
- () = Aussagewert eingeschränkt, da der Zahlenwert statistisch unsicher ist
- / = keine Angabe, da Zahlenwert nicht sicher genug
- x = Tabellenfeld gesperrt, weil Aussage nicht sinnvoll
(oder bei Veränderungsdaten ist die Ausgangszahl kleiner als 100)
- D = Durchschnitt
- s = geschätzte Zahl
- p = vorläufige Zahl
- r = berichtigte Zahl

Aus Gründen der Übersichtlichkeit sind nur negative Veränderungsdaten und Salden mit einem Vorzeichen versehen. Positive Veränderungsdaten und Salden sind ohne Vorzeichen. Im Allgemeinen ist ohne Rücksicht auf die Endsumme auf- bzw. abgerundet worden. Das Ergebnis der Summierung der Einzelzahlen kann deshalb geringfügig von der Endsumme abweichen.

Inhalt

	Seite
Vorbemerkungen	2
Begriffserläuterungen	2
Grafiken	
1. Bestand an Wohngebäuden 2010 nach Anzahl der darin befindlichen Wohnungen	4
2. Entwicklung des Wohnungsbestandes 2000 bis 2010	4
Tabellenteil	
1. Bestand an Wohngebäuden, Wohnungen und Wohnräumen 1973 bis 2010	5
2. Fortgeschriebener Bestand an Wohngebäuden 2007 bis 2010 nach Gebäudearten und Wohnfläche	6
3. Fortgeschriebener Bestand an Wohnungen in Wohn- und Nichtwohngebäuden 2007 bis 2010 nach Anzahl der Räume	8
4. Bestand an Wohngebäuden am 31.12.2010 nach Verwaltungsbezirken und Gebäudearten	10
5. Wohngebäude und darin befindliche Wohnungen am 31.12.2010 in den hessischen Gemeinden nach Gebäudearten	12
6. Bestand an Wohnungen in Wohn- und Nichtwohngebäuden am 31.12.2010 nach Verwaltungsbezirken und Anzahl der Räume	36
Alphabetisches Verzeichnis der Gemeinden	38

Vorbemerkungen

Der vorliegende Bericht enthält die Ergebnisse der Bestandsfortschreibung bei den Wohn- und Nichtwohngebäuden zum Jahresende 2010. Nachgewiesen werden Wohnungen und Räume nach Gebäudearten sowie in regionaler Gliederung.

Der Fortschreibung der Bestandszahlen liegen ab dem 31. Dezember 1987 die Daten der Gebäude- und Wohnungszählung 1987 zu Grunde. Diese werden durch die Ergebnisse der jährlichen Bautätigkeitsstatistik (Zugang an Baufertigstellungen abzüglich der Abgänge) ergänzt. Bis Ende 1986 bezog sich die Fortschreibung des Gebäude- und Wohnungsbestandes auf die Ergebnisse der Gebäude- und Wohnungszählung 1968. Auf Grund des langen Fortschreibungszeitraumes und aus erhebungsmethodischen Gründen musste der Bestand an Gebäuden und Wohnungen im Ergebnis der Zählung 1987 nach unten korrigiert werden. Die Vergleichbarkeit der Daten wird außerdem dadurch beeinflusst, dass bei der Gebäude- und Wohnungszählung 1987 Wohngebäude mit Wohnheimnutzung sowie solche mit nur sonstigen Wohneinheiten (einschl. der darin befindlichen Wohnungen) nicht mit erfasst wurden, während sie bis dahin einbezogen worden waren.

Dieser Bericht enthält in Tabelle 5 den Bestand an **Wohngebäuden** und darin befindlichen Wohnungen nach Gebäudearten in der regionalen Untergliederung nach Gemeinden. In dieser Untergliederung sind zusätzliche Daten zum Bestand an Wohnungen in **Wohn- und Nichtwohngebäuden** in der Veröffentlichung „Hessische Gemeindestatistik 2011 (32. Ausgabe)“ zu finden.

Rechtsgrundlage

Die Statistik der Bautätigkeit im Hochbau ist angeordnet durch das Gesetz über die Statistik der Bautätigkeit im Hochbau und die Fortschreibung des Wohnungsbestandes (Hochbaustatistikgesetz — HBauStatG) vom 5. Mai 1998 (BGBl. I S. 869) in Verbindung mit dem Gesetz über die Statistik für Bundeszwecke (Bundesstatistikgesetz — BStatG) vom 22. Januar 1987 (BGBl. I S. 462, 565) in der derzeit geltenden Fassung.

Begriffserläuterungen

Bauabgang

Als Bauabgang werden Gebäude und Gebäudeteile erfasst, die durch ordnungsbehördliche Maßnahmen, Schadensfälle oder Abbruch der Nutzung entzogen werden oder deren Nutzung zwischen Wohn- und Nichtwohnzwecken (mit oder ohne Baumaßnahme) geändert wird.

Nichtwohngebäude

Nichtwohngebäude sind Gebäude, die überwiegend (mindestens zu mehr als der Hälfte der Nutzfläche) Nichtwohnzwecken dienen. Zu den Nichtwohngebäuden gehören u. a. Anstaltsgebäude, Büro- und Verwaltungsgebäude, Infrastrukturgebäude, landwirtschaftliche Betriebsgebäude und nichtlandwirtschaftliche Betriebsgebäude sowie sonstige Nichtwohngebäude.

Wohnfläche

Die Wohnfläche ist die Summe der anrechenbaren Grundflächen der Wohn- und Schlafräume, einschl. der Küchen und Nebenräume (Dielen, Abstellräume, Bäder) mit einer lichten Höhe von mindestens 2 m. Anteilig anrechenbar sind Grundflächen in Räumen mit Höhen zwischen 1 und 2 m sowie von Balkonen, Loggien, Wintergärten u. ä. Nicht mitgerechnet werden Flächen der Zuhöräume (z. B. Keller, Waschküchen, Dachböden), der Wirtschaftsräume außerhalb der Wohnungen sowie der Geschäftsräume und der zur gemeinsamen Nutzung verfügbaren Räume.

Wohngebäude

Wohngebäude sind Gebäude, bei denen mindestens die Hälfte der Fläche für Wohnzwecke genutzt wird. In Wohngebäuden kann ein Teil der Gesamtnutzfläche z. B. zu gewerblichen Zwecken genutzt werden.

Wohnräume

Wohnräume sind Räume, die zu Wohnzwecken bestimmt sind und mindestens 6 m² Wohnfläche haben. Küchen sind unabhängig von ihrer Fläche stets Wohnräume.

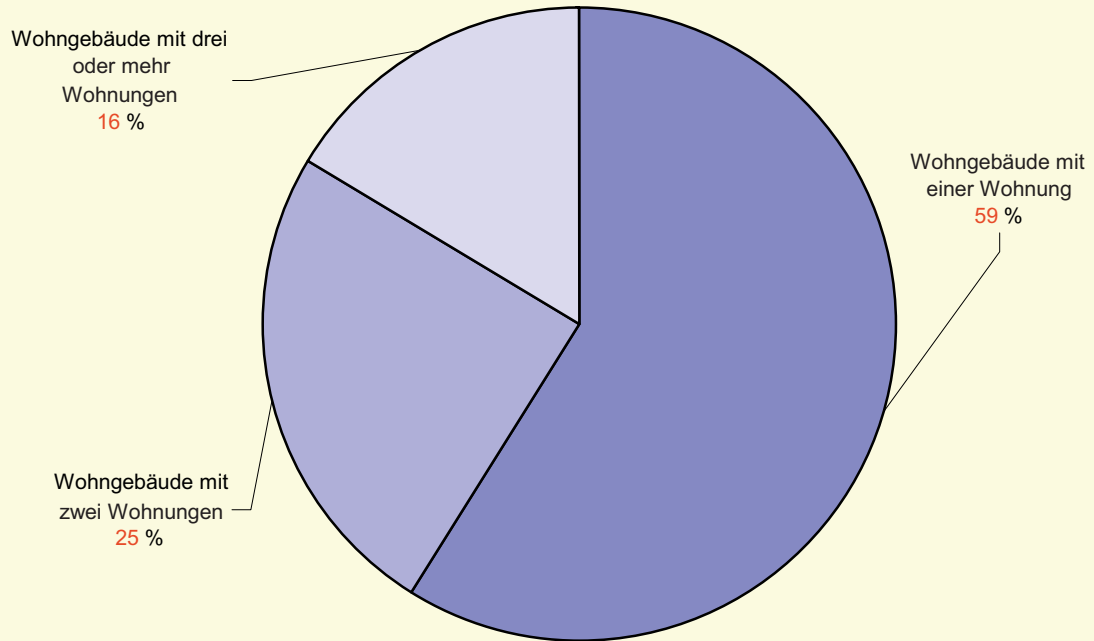
Wohnungen

Unter einer Wohnung versteht man die Gesamtheit der Räume, die die Führung eines eigenen Haushaltes ermöglichen, darunter stets eine Küche bzw. ein Raum mit Kochgelegenheit. Eine Wohnung hat grundsätzlich einen abschließbaren Zugang sowie einen Anschluss an die Wasserversorgung und Abwasserbeseitigung.

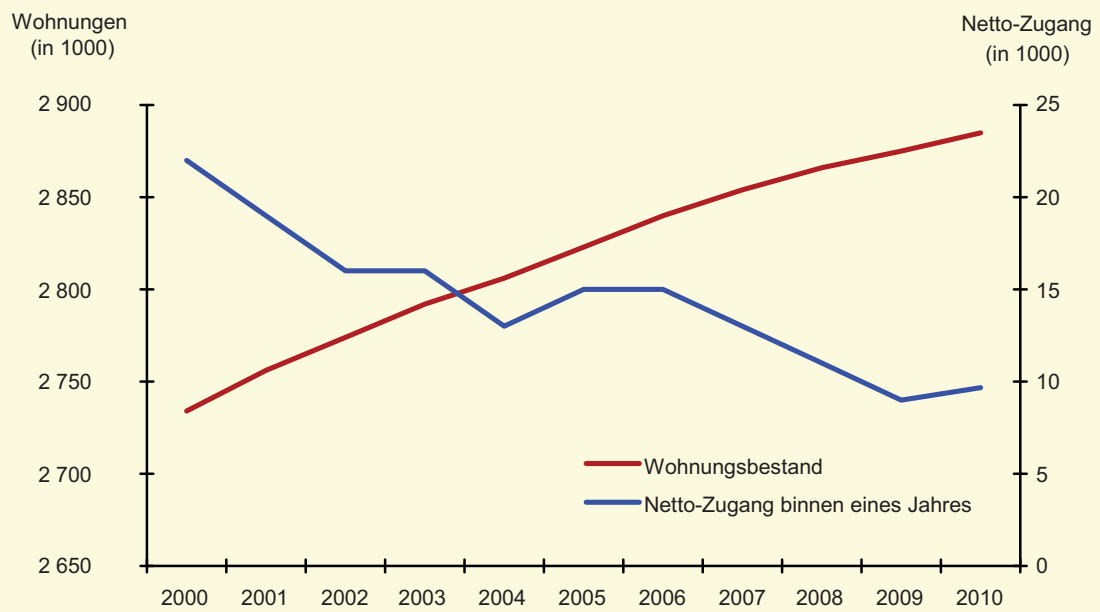
Zugang

Zugänge können neu errichtete Gebäude sein, aber auch aus Veränderungen durch Umbaumaßnahmen oder Nutzungsänderungen entstehen. Unter Errichtung neuer Gebäude werden Neu- oder Wiederaufbauten verstanden. Baumaßnahmen erfolgen an bestehenden Gebäuden und umfassen Umbau-, Ausbau-, Erweiterungs- oder Wiederherstellungsmaßnahmen. Bei Nutzungsänderungen werden Gebäude nach einer Baumaßnahme einer anderen Nutzungsart zugeführt (aus einem Nichtwohngebäude wird ein Wohngebäude).

1. Bestand an Wohngebäuden 2010 nach Anzahl der darin befindlichen Wohnungen — Ergebnisse der Fortschreibung des Gebäude- und Wohnungsbestandes —



2. Entwicklung des Wohnungsbestandes 2000 bis 2010



1. Bestand an Wohngebäuden, Wohnungen und Wohnräumen 1973 bis 2010

Jahr	Wohngebäude ¹⁾				Wohnungen ²⁾		Räume insgesamt ³⁾
	insgesamt	davon mit . . . Wohnungen ⁴⁾			insgesamt	Wohnfläche insgesamt ⁴⁾ in 100 m ²	
		1	2	3 oder mehr			
1973	921 986	—	—	—	2 049 700	—	8 710 040
1974	942 233	—	—	—	2 102 874	—	8 951 078
1975	959 144	—	—	—	2 142 477	—	9 137 055
1976	976 510	—	—	—	2 174 714	—	9 300 723
1977	995 544	—	—	—	2 210 313	—	9 476 485
1978	1 014 057	—	—	—	2 239 636	—	9 629 916
1979	1 032 077	—	—	—	2 267 417	—	9 776 780
1980	1 050 330	—	—	—	2 296 897	—	9 925 590
1981	1 065 653	—	—	—	2 324 676	—	10 062 709
1982	1 077 676	—	—	—	2 348 297	—	10 177 159
1983	1 088 399	—	—	—	2 372 371	—	10 288 735
1984	1 100 302	—	—	—	2 401 484	—	10 419 326
1985	1 110 236	—	—	—	2 426 453	—	10 529 096
1986 ⁵⁾	1 107 954	663 960	273 248	170 746	2 332 303	2 071 516	10 574 898
1987	1 116 524	668 676	276 119	171 729	2 350 146	2 090 055	10 660 032
1988	1 125 034	673 990	278 310	172 734	2 367 694	2 108 650	10 744 928
1989	1 133 497	679 350	280 391	173 756	2 384 641	2 127 299	10 829 461
1990	1 142 053	684 229	282 568	175 256	2 404 282	2 147 999	10 923 484
1991	1 151 369	688 788	285 100	177 481	2 428 330	2 172 621	11 034 497
1992	1 160 322	692 592	287 632	180 098	2 456 708	2 199 586	11 158 966
1993	1 171 610	697 188	290 765	183 657	2 494 474	2 234 584	11 322 248
1994	1 183 256	701 597	294 072	187 587	2 534 738	2 270 618	11 494 637
1995	1 195 054	705 754	297 496	191 804	2 576 470	2 307 214	11 671 757
1996	1 204 190	709 067	300 159	194 964	2 608 821	2 335 574	11 810 306
1997	1 216 418	714 563	303 584	198 271	2 644 725	2 370 147	11 973 330
1998	1 227 957	719 988	306 687	201 282	2 677 910	2 403 529	12 127 539
1999	1 241 216	727 177	310 318	203 721	2 709 516	2 437 406	12 279 871
2000	1 252 809	734 292	312 942	205 575	2 734 399	2 465 494	12 406 172
2001	1 262 859	740 362	315 325	207 172	2 755 655	2 490 300	12 516 738
2002	1 271 906	745 709	317 649	208 548	2 774 213	2 512 383	12 613 282
2003	1 279 369	750 042	319 429	209 898	2 791 834	2 532 093	12 699 795
2004	1 287 052	755 220	320 941	210 891	2 806 465	2 549 862	12 777 161
2005	1 295 266	760 838	322 485	211 943	2 822 580	2 569 366	12 861 959
2006	1 304 494	767 416	324 109	212 969	2 839 882	2 589 879	12 953 162
2007	1 311 846	772 559	325 508	213 779	2 853 853	2 606 887	13 028 354
2008	1 317 582	776 289	326 725	214 568	2 865 814	2 621 284	13 093 249
2009	1 321 779	779 047	327 569	215 163	2 875 319	2 632 365	13 143 149
2010	1 326 212	782 299	328 171	215 742	2 884 924	2 644 080	13 195 669

1) Einschl. Wochenend- und Feriehäuser mit 50 oder mehr m² Wohnfläche, ohne Wohnheime. — 2) In Wohngebäuden und Nichtwohngebäuden, ohne Wohnheime.
 — 3) Nur Wohn- und Schlafräume mit 6 oder mehr m² Fläche sowie Küchen. — 4) Nachweis erst seit 1986. — 5) Ab 1986 auf der Basis der Gebäude- und Wohnungszählung 1987.

2. Fortgeschriebener Bestand an Wohngebäuden

Lfd. Nr.	Bestand — Bestandsveränderungen	Wohn-				
		zusammen			davon	
		Gebäude	Wohnfläche 100 m ²	Wohnungen	1 Wohnung	
					Gebäude/ Wohnungen	Wohnfläche 100 m ²
1	Bestand am 31.12.2007	1 311 846	2 557 707	2 796 488	772 559	985 325
2	+ Zugang durch Neubau	5 931	12 328	10 879	4 377	6 340
3	+ Zugang durch Baumaßnahmen sowie sonstiger Zugang	337	11 474	12 302	194	2 526
4	darunter Nutzungsänderungen	330	901	921	165	203
5	– Totalabgang	531	1 051	1 200	331	399
6	darunter Nutzungsänderungen	—	—	—	—	—
7	– Abgang durch Baumaßnahmen sowie sonstiger Abgang	1	8 655	10 396	510	2 450
8	Bestand am 31.12.2008	1 317 582	2 571 803	2 808 073	776 289	991 343
9	+ Zugang durch Neubau	4 474	9 904	9 195	3 354	4 844
10	+ Zugang durch Baumaßnahmen sowie sonstiger Zugang	257	9 978	11 199	172	2 201
11	darunter Nutzungsänderungen	247	596	733	137	166
12	– Totalabgang	528	1 310	1 557	329	401
13	darunter Nutzungsänderungen	5	10	13	3	2
14	– Abgang durch Baumaßnahmen sowie sonstiger Abgang	6	7 785	9 773	439	2 152
15	Bestand am 31.12.2009	1 321 779	2 582 589	2 817 137	779 047	995 835
16	+ Zugang durch Neubau	4 862	10 801	9 677	3 853	5 607
17	+ Zugang durch Baumaßnahmen sowie sonstiger Zugang	237	9 431	10 142	191	2 286
18	darunter Nutzungsänderungen	232	571	584	147	190
19	– Totalabgang	659	1 236	1 503	440	566
20	darunter Nutzungsänderungen	30	58	60	21	26
21	– Abgang durch Baumaßnahmen sowie sonstiger Abgang	7	7 493	8 964	352	2 065
22	Bestand am 31.12.2010	1 326 212	2 594 092	2 826 489	782 299	1 001 096

1) Einschl. Wochenend- und Ferienhäuser mit 50 oder mehr m² Wohnfläche, ohne Wohnheime.

2007 bis 2010 nach Gebäudearten und Wohnfläche

gebäude ¹⁾						Lfd. Nr.
mit						
2 Wohnungen			3 oder mehr Wohnungen			
Gebäude	Wohnfläche	Wohnungen	Gebäude	Wohnfläche	Wohnungen	
	100 m ²			100 m ²		
325 508	607 914	651 016	213 779	964 468	1 372 913	1
989	2 088	1 978	565	3 900	4 524	2
560	2 679	2 378	327	6 268	8 222	3
91	185	182	74	513	574	4
118	227	236	82	424	633	5
—	—	—	—	—	—	6
214	1 605	1 686	21	4 600	6 692	7
326 725	610 849	653 450	214 568	969 612	1 378 334	8
653	1 395	1 306	467	3 665	4 535	9
466	2 208	1 958	273	5 566	7 755	10
46	100	92	64	330	504	11
83	147	166	116	762	1 062	12
—	—	—	2	8	10	13
192	1 349	1 410	29	4 282	6 610	14
327 569	612 955	655 138	215 163	973 799	1 382 952	15
524	1 183	1 048	485	4 011	4 776	16
370	1 877	1 666	243	5 268	6 970	17
39	80	78	46	301	359	18
106	195	212	113	474	851	19
4	6	8	5	26	31	20
186	1 227	1 298	36	4 202	5 999	21
328 171	614 593	656 342	215 742	978 403	1 387 848	22

3. Fortgeschriebener Bestand an Wohnungen in Wohn- und

Lfd. Nr.	Bestand — Bestandsveränderungen	Wohnungen in Wohn- und			
		insgesamt	davon		
			1	2	3
1	Bestand am 31.12.2007	2 853 853	71 499	152 418	561 430
2	+ Zugang durch Neubau	11 214	183	690	1 566
3	+ Zugang durch Baumaßnahmen sowie sonstiger Zugang	13 029	557	1 069	2 916
4	darunter Nutzungsänderungen	978	41	94	179
6	– Totalabgang	1 401	135	210	216
7	darunter Nutzungsänderungen	—	—	—	—
8	– Abgang durch Baumaßnahmen sowie sonstiger Abgang	10 881	583	882	2 702
9	Bestand am 31.12.2008	2 865 814	71 521	153 085	562 994
10	+ Zugang durch Neubau	9 589	240	839	1 665
11	+ Zugang durch Baumaßnahmen sowie sonstiger Zugang	11 833	691	1 236	2 668
12	darunter Nutzungsänderungen	781	137	132	133
14	– Totalabgang	1 646	166	123	206
15	darunter Nutzungsänderungen	13	2	—	3
16	– Abgang durch Baumaßnahmen sowie sonstiger Abgang	10 271	654	1 269	2 516
17	Bestand am 31.12.2009	2 875 319	71 632	153 768	564 605
18	+ Zugang durch Neubau	9 894	65	744	1 532
19	+ Zugang durch Baumaßnahmen sowie sonstiger Zugang	10 701	460	1 045	2 622
20	darunter Nutzungsänderungen	620	10	123	145
22	– Totalabgang	1 596	75	140	507
23	darunter Nutzungsänderungen	92	1	15	23
24	– Abgang durch Baumaßnahmen sowie sonstiger Abgang	9 394	447	960	2 521
25	Bestand am 31.12.2010	2 884 924	71 635	154 457	565 731

1) Ohne Wohnheime. — 2) Nur Wohn- und Schlafräume mit 6 oder mehr m² Fläche sowie Küchen.

Nichtwohngebäuden 2007 bis 2010 nach Anzahl der Räume

Nichtwohngebäuden ¹⁾						Lfd. Nr.
mit . . . Räumen ²⁾					Wohnfläche	
4	5	6	7 oder mehr		100 m ²	
			Wohnungen	Räume		
796 401	560 990	330 602	380 513	2 993 563	2 606 887	1
1 881	2 260	1 926	2 708	21 221	12 543	2
3 274	2 141	1 306	1 766	14 465	12 082	3
237	205	111	111	895	950	4
291	201	149	199	1 604	1 185	6
—	—	—	—	—	—	7
3 009	1 819	963	923	7 280	9 043	8
798 256	563 371	332 722	383 865	3 020 365	2 621 284	9
1 740	1 437	1 535	2 133	16 750	10 195	10
2 855	1 750	1 042	1 592	13 144	10 505	11
137	94	52	96	776	638	12
345	486	165	155	1 310	1 426	14
3	3	2	—	—	10	15
2 609	1 551	801	872	6 974	8 193	16
799 897	564 521	334 333	386 563	3 041 975	2 632 365	17
1 860	1 916	1 574	2 203	17 837	10 976	18
2 387	1 640	965	1 582	13 107	9 862	19
87	93	60	102	867	602	20
323	179	163	209	1 764	1 332	22
14	9	15	15	131	82	23
2 369	1 492	746	859	6 844	7 790	24
801 452	566 406	335 963	389 280	3 064 311	2 644 080	25

4. Bestand an Wohngebäuden am 31.12.2010

Lfd. Nr.	Kreisfreie Stadt (St.) — Landkreis	Wohn-				
		insgesamt			davon	
		Gebäude	Wohnfläche	Wohnungen	1 Wohnung	
			100 m ²		Gebäude/ Wohnungen	Wohnfläche 100 m ²
1	Darmstadt, St.	22 707	58 628	75 806	10 510	13 129
2	Frankfurt am Main, St.	74 430	247 453	353 164	27 984	32 645
3	Offenbach am Main, St.	13 167	42 031	57 329	4 851	5 984
4	Wiesbaden, St.	36 610	107 826	137 603	16 412	20 655
5	Bergstraße	64 157	115 384	116 952	37 354	48 072
6	Darmstadt-Dieburg	70 078	125 000	125 166	42 329	54 880
7	Groß-Gerau	52 782	101 631	114 208	30 166	37 674
8	Hochtaunuskreis	50 281	103 465	107 662	31 194	41 728
9	Main-Kinzig-Kreis	95 062	176 923	185 444	57 040	72 304
10	Main-Taunus-Kreis	48 520	98 851	106 453	30 471	39 048
11	Odenwaldkreis	26 760	44 980	43 181	16 809	21 733
12	Offenbach	64 941	141 023	156 860	35 474	45 629
13	Rheingau-Taunus-Kreis	45 203	81 373	81 984	28 232	36 294
14	Wetteraukreis	72 547	127 052	125 847	46 953	60 233
15	Reg.-Bez. Darmstadt	737 245	1 571 620	1 787 659	415 779	530 008
16	Gießen	60 412	112 758	121 347	35 105	45 418
17	Lahn-Dill-Kreis	71 194	115 532	113 860	46 668	58 776
18	Limburg-Weilburg	49 475	81 552	77 345	33 241	42 925
19	Marburg-Biedenkopf	58 876	105 353	105 147	37 454	50 073
20	Vogelsbergkreis	32 946	52 385	47 180	23 511	31 065
21	Reg.-Bez. Gießen	272 903	467 580	464 879	175 979	228 256
22	Kassel, St.	30 039	77 417	101 568	13 216	15 826
23	Fulda	53 282	99 832	98 867	27 478	36 652
24	Hersfeld-Rotenburg	36 623	57 775	56 805	24 229	30 443
25	Kassel	66 073	109 566	111 257	40 465	50 687
26	Schwalm-Eder-Kreis	51 472	82 778	78 763	33 227	43 121
27	Waldeck-Frankenberg	46 622	77 318	75 016	31 295	41 004
28	Werra-Meißner-Kreis	31 953	50 207	51 675	20 631	25 100
29	Reg.-Bez. Kassel	316 064	554 893	573 951	190 541	242 833
30	Land Hessen	1 326 212	2 594 092	2 826 489	782 299	1 001 096
	davon					
31	kreisfreie Städte	176 953	533 355	725 470	72 973	88 239
32	Landkreise	1 149 259	2 060 737	2 101 019	709 326	912 857

1) Ohne Wohnheime.

nach Verwaltungsbezirken und Gebäudearten

gebäude ¹⁾							Lfd. Nr.
mit							
2 Wohnungen			3 oder mehr Wohnungen				
Gebäude	Wohnfläche	Wohnungen	Gebäude	Wohnfläche	Wohnungen		
	100 m ²			100 m ²			
4 348	7 595	8 696	7 849	37 904	56 600	1	
10 037	17 228	20 074	36 409	197 580	305 106	2	
2 533	4 393	5 066	5 783	31 655	47 412	3	
6 502	11 620	13 004	13 696	75 551	108 187	4	
18 917	35 138	37 834	7 886	32 173	41 764	5	
18 827	35 381	37 654	8 922	34 739	45 183	6	
13 795	24 403	27 590	8 821	39 554	56 452	7	
10 944	21 068	21 888	8 143	40 669	54 580	8	
24 824	46 710	49 648	13 198	57 909	78 756	9	
10 018	18 395	20 036	8 031	41 408	55 946	10	
7 463	14 363	14 926	2 488	8 883	11 446	11	
16 122	29 781	32 244	13 345	65 613	89 142	12	
11 077	20 760	22 154	5 894	24 318	31 598	13	
17 171	33 239	34 342	8 423	33 579	44 552	14	
172 578	320 075	345 156	148 888	721 537	1 026 724	15	
16 502	31 532	33 004	8 805	35 808	53 238	16	
18 782	35 249	37 564	5 744	21 507	29 628	17	
12 149	23 507	24 298	4 085	15 120	19 806	18	
14 710	28 848	29 420	6 712	26 432	38 273	19	
7 419	14 771	14 838	2 016	6 549	8 831	20	
69 562	133 908	139 124	27 362	105 416	149 776	21	
5 825	9 970	11 650	10 998	51 621	76 702	22	
18 304	36 205	36 608	7 500	26 976	34 781	23	
9 403	17 398	18 806	2 991	9 933	13 770	24	
19 031	34 503	38 062	6 577	24 376	32 730	25	
14 467	27 236	28 934	3 778	12 420	16 602	26	
10 826	20 675	21 652	4 501	15 639	22 069	27	
8 175	14 623	16 350	3 147	10 484	14 694	28	
86 031	160 611	172 062	39 492	151 449	211 348	29	
328 171	614 593	656 342	215 742	978 403	1 387 848	30	
29 245	50 806	58 490	74 735	394 311	594 007	31	
298 926	563 787	597 852	141 007	584 092	793 841	32	

5. Wohngebäude und darin befindliche Wohnungen am 31.12.2010

Gemeinde- Schlüssel	Kreisfreie Stadt (St.) — Landkreis — Gemeinde	Wohn-				
		insgesamt			davon	
		Gebäude	Wohnfläche	Wohnungen	1 Wohnung	
			100 m ²		Gebäude/ Wohnungen	Wohnfläche 100 m ²
411 000	Darmstadt, St.	22 707	58 628	75 806	10 510	13 129
412 000	Frankfurt am Main, St.	74 430	247 453	353 164	27 984	32 645
413 000	Offenbach am Main, St.	13 167	42 031	57 329	4 851	5 984
414 000	Wiesbaden, St.	36 610	107 826	137 603	16 412	20 655
431 000	Bergstraße	64 157	115 384	116 952	37 354	48 072
431 001	Abtsteinach	690	1 195	1 084	366	498
431 002	Bensheim, St.	8 852	16 719	17 354	5 332	6 861
431 003	Biblis	2 613	3 927	3 727	1 888	2 295
431 004	Birkenau	2 844	4 738	4 533	1 706	2 233
431 005	Bürstadt, St.	3 898	6 651	6 512	2 176	2 828
431 006	Einhausen	1 676	2 793	2 514	1 077	1 414
431 007	Fürth	2 772	4 744	4 451	1 603	2 161
431 008	Gorxheimertal	1 071	1 889	1 814	488	651
431 009	Grasellenbach	961	1 575	1 549	579	745
431 010	Groß-Rohrheim	1 089	1 688	1 578	705	897
431 011	Heppenheim (Bergstr.), Krst.	5 529	10 734	11 483	3 110	3 968
431 012	Hirschhorn (Neckar), St.	1 043	1 705	1 798	611	706
431 013	Lampertheim, St.	7 564	13 606	14 535	4 422	5 415
431 014	Lautertal (Odenwald)	2 148	3 305	3 146	1 336	1 671
431 015	Lindenfels, St.	1 425	2 407	2 269	852	1 170
431 016	Lorsch, St.	3 462	5 889	5 754	2 231	2 886
431 017	Mörlenbach	2 595	4 642	4 364	1 450	1 969
431 018	Neckarsteinach, St.	1 110	1 973	1 994	554	720
431 019	Rimbach	2 403	4 078	3 751	1 522	2 041
431 020	Viernheim, St.	5 919	13 340	15 183	2 641	3 461
431 021	Wald-Michelbach	2 880	4 939	4 739	1 685	2 190
431 022	Zwingenberg, St.	1 613	2 846	2 820	1 020	1 292
432 000	Darmstadt-Dieburg	70 078	125 000	125 166	42 329	54 880
432 001	Alsbach-Hähnlein	2 445	4 177	4 049	1 591	2 061
432 002	Babenhäusen, St.	3 839	6 795	6 679	2 374	3 121
432 003	Bickenbach	1 377	2 495	2 477	853	1 096
432 004	Dieburg, St.	3 842	6 398	6 343	2 594	3 287
432 005	Eppertshausen	1 501	2 501	2 459	940	1 188
432 006	Erzhausen	2 003	3 338	3 351	1 223	1 584
432 007	Fischbachtal	725	1 233	1 078	478	646
432 008	Griesheim, St.	5 308	11 093	12 242	2 582	3 339
432 009	Groß-Bieberau, St.	1 174	2 035	1 853	712	977
432 010	Groß-Umstadt, St.	5 259	8 686	8 485	3 367	4 282

1) Einschl. Wochenend- und Ferienhäuser mit 50 oder mehr m² Wohnfläche, ohne Wohnheime.

in den hessischen Gemeinden nach Gebäudearten

gebäude ¹⁾							Gemeinde- Schlüssel
mit							
2 Wohnungen			3 oder mehr Wohnungen				
Gebäude	Wohnfläche	Wohnungen	Gebäude	Wohnfläche	Wohnungen		
	100 m ²			100 m ²			
4 348	7 595	8 696	7 849	37 904	56 600	411 000	
10 037	17 228	20 074	36 409	197 580	305 106	412 000	
2 533	4 393	5 066	5 783	31 655	47 412	413 000	
6 502	11 620	13 004	13 696	75 551	108 187	414 000	
18 917	35 138	37 834	7 886	32 173	41 764	431 000	
272	544	544	52	154	174	431 001	
2 232	4 150	4 464	1 288	5 708	7 558	431 002	
573	1 081	1 146	152	550	693	431 003	
863	1 597	1 726	275	908	1 101	431 004	
1 333	2 470	2 666	389	1 353	1 670	431 005	
484	979	968	115	400	469	431 006	
890	1 708	1 780	279	876	1 068	431 007	
474	914	948	109	325	378	431 008	
290	538	580	92	292	390	431 009	
322	600	644	62	191	229	431 010	
1 737	3 129	3 474	682	3 637	4 899	431 011	
290	542	580	142	457	607	431 012	
2 219	3 893	4 438	923	4 297	5 675	431 013	
684	1 268	1 368	128	366	442	431 014	
426	798	852	147	438	565	431 015	
867	1 603	1 734	364	1 401	1 789	431 016	
854	1 660	1 708	291	1 013	1 206	431 017	
400	733	800	156	521	640	431 018	
661	1 298	1 322	220	740	907	431 019	
1 752	3 164	3 504	1 526	6 714	9 038	431 020	
878	1 695	1 756	317	1 053	1 298	431 021	
416	776	832	177	778	968	431 022	
18 827	35 381	37 654	8 922	34 739	45 183	432 000	
618	1 152	1 236	236	964	1 222	432 001	
1 026	1 971	2 052	439	1 704	2 253	432 002	
360	681	720	164	718	904	432 003	
893	1 653	1 786	355	1 458	1 963	432 004	
411	779	822	150	534	697	432 005	
560	998	1 120	220	757	1 008	432 006	
178	355	356	69	231	244	432 007	
1 412	2 586	2 824	1 314	5 167	6 836	432 008	
355	704	710	107	354	431	432 009	
1 394	2 612	2 788	498	1 792	2 330	432 010	

Noch: 5. Wohngebäude und darin befindliche Wohnungen am 31.12.2010

Gemeinde- Schlüssel	Kreisfreie Stadt (St.) — Landkreis — Gemeinde	Wohn-				
		insgesamt			davon	
		Gebäude	Wohnfläche	Wohnungen	Gebäude/ Wohnungen	Wohnfläche
			100 m ²			100 m ²
432 011	Groß-Zimmern	3 153	5 278	5 370	1 991	2 536
432 012	Messel	890	1 721	1 715	505	680
432 013	Modautal	1 444	2 261	2 010	1 000	1 315
432 014	Mühltal	3 475	6 406	6 379	2 091	2 745
432 015	Münster	3 443	5 867	5 882	2 119	2 715
432 016	Ober-Ramstadt, St.	3 538	6 381	6 727	1 947	2 490
432 017	Otzberg	1 897	3 050	2 712	1 277	1 704
432 018	Pfungstadt, St.	5 299	10 233	11 280	2 750	3 443
432 019	Reinheim, St.	4 380	7 388	7 059	2 855	3 710
432 020	Roßdorf	3 209	5 630	5 342	2 019	2 628
432 021	Schaafheim	2 410	4 111	3 715	1 491	2 037
432 022	Seeheim-Jugenheim	4 252	7 951	7 446	2 570	3 486
432 023	Weiterstadt, St.	5 215	9 971	10 513	3 000	3 809
433 000	Groß-Gerau	52 782	101 631	114 208	30 166	37 674
433 001	Biebesheim am Rhein	1 678	2 739	2 727	1 153	1 443
433 002	Bischofsheim	2 564	5 195	5 970	1 316	1 653
433 003	Büttelborn	3 315	5 895	5 975	1 970	2 586
433 004	Gernsheim, Schöffersstadt	2 567	4 277	4 355	1 639	2 027
433 005	Ginsheim-Gustavsburg	2 855	6 121	7 455	1 432	1 675
433 006	Groß-Gerau, St.	5 582	9 934	10 517	3 487	4 407
433 007	Kelsterbach, St.	2 347	5 136	6 934	824	984
433 008	Mörfelden-Walldorf, St.	6 795	13 398	15 229	3 939	4 811
433 009	Nauheim	2 485	4 431	4 573	1 551	1 945
433 010	Raunheim, St.	2 452	4 877	5 878	1 469	1 704
433 011	Riedstadt	5 482	9 226	8 930	3 597	4 645
433 012	Rüsselsheim, St.	9 780	22 080	27 608	4 659	5 745
433 013	Stockstadt am Rhein	1 459	2 351	2 300	948	1 180
433 014	Trebur	3 421	5 968	5 757	2 182	2 869
434 000	Hochtaunuskreis	50 281	103 465	107 662	31 194	41 728
434 001	Bad Homburg v.d. Höhe, St.	9 858	23 463	26 492	5 576	7 561
434 002	Friedrichsdorf, St.	5 486	10 975	11 332	3 413	4 418
434 003	Glashütten	1 704	2 887	2 408	1 243	1 784
434 004	Grävenwiesbach	1 376	2 301	2 070	928	1 225
434 005	Königstein im Taunus, St.	3 763	8 641	7 999	2 103	3 295
434 006	Kronberg im Taunus, St.	3 683	8 304	8 630	2 083	2 976
434 007	Neu-Anspach	3 627	6 290	6 034	2 586	3 328
434 008	Oberursel (Taunus), St.	8 167	18 670	21 243	4 541	5 935
434 009	Schmitten	2 726	4 366	3 900	1 917	2 498

1) Einschl. Wochenend- und Ferienhäuser mit 50 oder mehr m² Wohnfläche, ohne Wohnheime.

in den hessischen Gemeinden nach Gebäudearten

gebäude ¹⁾							Gemeinde- Schlüssel
mit							
2 Wohnungen			3 oder mehr Wohnungen				
Gebäude	Wohnfläche	Wohnungen	Gebäude	Wohnfläche	Wohnungen		
	100 m ²			100 m ²			
847	1 512	1 694	315	1 230	1 685	432 011	
278	523	556	107	517	654	432 012	
355	695	710	89	251	300	432 013	
917	1 747	1 834	467	1 914	2 454	432 014	
961	1 802	1 922	363	1 350	1 841	432 015	
1 064	1 915	2 128	527	1 977	2 652	432 016	
520	1 005	1 040	100	341	395	432 017	
1 466	2 626	2 932	1 083	4 164	5 598	432 018	
1 204	2 266	2 408	321	1 413	1 796	432 019	
841	1 747	1 682	349	1 256	1 641	432 020	
714	1 392	1 428	205	682	796	432 021	
1 082	2 070	2 164	600	2 395	2 712	432 022	
1 371	2 592	2 742	844	3 571	4 771	432 023	
13 795	24 403	27 590	8 821	39 554	56 452	433 000	
389	702	778	136	594	796	433 001	
790	1 355	1 580	458	2 188	3 074	433 002	
934	1 721	1 868	411	1 589	2 137	433 003	
636	1 161	1 272	292	1 090	1 444	433 004	
700	1 210	1 400	723	3 236	4 623	433 005	
1 416	2 514	2 832	679	3 013	4 198	433 006	
688	1 130	1 376	835	3 023	4 734	433 007	
1 583	2 723	3 166	1 273	5 864	8 124	433 008	
647	1 166	1 294	287	1 320	1 728	433 009	
569	949	1 138	414	2 224	3 271	433 010	
1 379	2 594	2 758	506	1 987	2 575	433 011	
2 828	4 812	5 656	2 293	11 523	17 293	433 012	
396	733	792	115	437	560	433 013	
840	1 633	1 680	399	1 466	1 895	433 014	
10 944	21 068	21 888	8 143	40 669	54 580	434 000	
1 958	3 762	3 916	2 324	12 141	17 000	434 001	
1 329	2 428	2 658	744	4 129	5 261	434 002	
369	756	738	92	347	427	434 003	
339	694	678	109	383	464	434 004	
1 003	2 178	2 006	657	3 169	3 890	434 005	
835	1 602	1 670	765	3 726	4 877	434 006	
750	1 440	1 500	291	1 523	1 948	434 007	
1 676	3 052	3 352	1 950	9 684	13 350	434 008	
622	1 250	1 244	187	618	739	434 009	

Noch: 5. Wohngebäude und darin befindliche Wohnungen am 31.12.2010

Gemeinde- Schlüssel	Kreisfreie Stadt (St.) — Landkreis — Gemeinde	Wohn-				
		insgesamt			davon	
		Gebäude	Wohnfläche	Wohnungen	1 Wohnung	
			100 m ²		Gebäude/ Wohnungen	Wohnfläche 100 m ²
434 010	Steinbach (Taunus), St.	1 572	3 913	4 672	994	1 218
434 011	Usingen, St.	3 495	6 180	6 049	2 305	3 021
434 012	Wehrheim	2 777	4 380	4 042	2 010	2 604
434 013	Weilrod	2 047	3 093	2 791	1 495	1 865
435 000	Main-Kinzig-Kreis	95 062	176 923	185 444	57 040	72 304
435 001	Bad Orb, St.	2 116	4 021	4 639	1 049	1 247
435 002	Bad Soden-Salmünster, St.	3 307	6 036	6 144	1 926	2 523
435 003	Biebergemünd	2 616	3 883	3 637	1 798	2 156
435 004	Birstein	1 886	3 123	2 647	1 339	1 866
435 005	Brachtal	1 598	2 541	2 295	1 076	1 376
435 006	Bruchköbel, St.	4 903	9 136	9 211	3 041	3 887
435 007	Erlensee	2 862	5 492	6 033	1 496	1 832
435 008	Flörsbachtal	852	1 232	1 123	612	751
435 009	Freigericht	3 991	6 614	6 249	2 499	3 233
435 010	Gelnhausen, Barbarossast.	5 610	10 035	10 189	3 191	4 086
435 011	Großkrotzenburg	1 769	3 191	3 380	1 107	1 385
435 012	Gründau	4 002	6 639	6 334	2 441	3 109
435 013	Hammersbach	1 363	2 315	2 091	902	1 215
435 014	Hanau, St.	14 417	34 678	43 069	6 996	8 664
435 015	Hasselroth	2 159	3 502	3 367	1 310	1 670
435 016	Jossgrund	1 037	1 745	1 557	637	847
435 017	Langenselbold, St.	3 331	5 889	6 234	1 950	2 429
435 018	Linsengericht	2 875	4 647	4 265	1 847	2 370
435 019	Maintal, St.	6 551	15 075	17 814	3 592	4 417
435 020	Neuberg	1 599	2 546	2 406	1 098	1 393
435 021	Nidderau, St.	5 182	8 797	8 556	3 624	4 532
435 022	Niederdorfelden	829	1 525	1 585	510	643
435 023	Rodenbach	2 775	4 977	4 883	1 898	2 424
435 024	Ronneburg	979	1 555	1 396	648	831
435 025	Schlüchtern, St.	4 347	7 559	7 296	2 759	3 543
435 026	Schöneck	3 061	5 349	5 206	1 849	2 402
435 027	Sinntal	2 906	4 486	4 019	1 998	2 534
435 028	Steinau a.d. Str., St.	3 026	4 996	4 593	1 982	2 547
435 029	Wächtersbach, St.	3 113	5 341	5 226	1 865	2 393
436 000	Main-Taunus-Kreis	48 520	98 851	106 453	30 471	39 048
436 001	Bad Soden am Taunus, St.	4 263	10 038	10 725	2 600	3 634
436 002	Eppstein, St.	3 476	6 307	6 041	2 267	3 007
436 003	Eschborn, St.	3 690	8 639	10 165	2 316	2 979

1) Einschl. Wochenend- und Ferienhäuser mit 50 oder mehr m² Wohnfläche, ohne Wohnheime.

in den hessischen Gemeinden nach Gebäudearten

gebäude ¹⁾							Gemeinde- Schlüssel
mit							
2 Wohnungen			3 oder mehr Wohnungen				
Gebäude	Wohnfläche	Wohnungen	Gebäude	Wohnfläche	Wohnungen		
	100 m ²			100 m ²			
224	386	448	354	2 309	3 230	434 010	
827	1 585	1 654	363	1 575	2 090	434 011	
566	1 058	1 132	201	717	900	434 012	
446	879	892	106	349	404	434 013	
24 824	46 710	49 648	13 198	57 909	78 756	435 000	
576	1 025	1 152	491	1 748	2 438	435 001	
928	1 787	1 856	453	1 726	2 362	435 002	
697	1 348	1 394	121	379	445	435 003	
446	914	892	101	343	416	435 004	
427	847	854	95	318	365	435 005	
1 200	2 256	2 400	662	2 993	3 770	435 006	
859	1 516	1 718	507	2 145	2 819	435 007	
217	410	434	23	72	77	435 008	
1 156	2 223	2 312	336	1 157	1 438	435 009	
1 665	3 171	3 330	754	2 778	3 668	435 010	
425	757	850	237	1 050	1 423	435 011	
1 206	2 304	2 412	355	1 226	1 481	435 012	
346	688	692	115	412	497	435 013	
3 428	5 870	6 856	3 993	20 144	29 217	435 014	
676	1 274	1 352	173	558	705	435 015	
335	682	670	65	216	250	435 016	
921	1 605	1 842	460	1 855	2 442	435 017	
824	1 614	1 648	204	662	770	435 018	
1 442	2 610	2 884	1 517	8 048	11 338	435 019	
391	757	782	110	395	526	435 020	
1 080	2 085	2 160	478	2 180	2 772	435 021	
161	295	322	158	588	753	435 022	
608	1 151	1 216	269	1 402	1 769	435 023	
277	559	554	54	165	194	435 024	
1 181	2 413	2 362	407	1 602	2 175	435 025	
841	1 553	1 682	371	1 395	1 675	435 026	
797	1 576	1 594	111	375	427	435 027	
813	1 665	1 626	231	784	985	435 028	
901	1 755	1 802	347	1 193	1 559	435 029	
10 018	18 395	20 036	8 031	41 408	55 946	436 000	
854	1 682	1 708	809	4 722	6 417	436 001	
880	1 672	1 760	329	1 629	2 014	436 002	
637	1 162	1 274	737	4 499	6 575	436 003	

Noch: 5. Wohngebäude und darin befindliche Wohnungen am 31.12.2010

Gemeinde- Schlüssel	Kreisfreie Stadt (St.) — Landkreis — Gemeinde	Wohn-				
		insgesamt			davon	
		Gebäude	Wohnfläche	Wohnungen	Gebäude/ Wohnungen	Wohnfläche
			100 m ²			100 m ²
436 004	Flörsheim am Main, St.	4 706	8 402	9 196	2 789	3 359
436 005	Hattersheim am Main, St.	4 767	10 193	11 842	2 952	3 648
436 006	Hochheim am Main, St.	3 428	7 048	7 715	2 109	2 546
436 007	Hofheim am Taunus, Krst.	9 120	17 154	17 550	5 802	7 443
436 008	Kelkheim (Taunus), St.	6 372	12 990	13 106	3 734	5 041
436 009	Kriftel	2 211	4 436	4 917	1 410	1 725
436 010	Liederbach am Taunus	1 904	3 677	3 863	1 440	1 830
436 011	Schwalbach am Taunus, St.	2 729	6 291	7 196	1 869	2 355
436 012	Sulzbach (Taunus)	1 854	3 676	4 137	1 183	1 482
437 000	Odenwaldkreis	26 760	44 980	43 181	16 809	21 733
437 001	Bad König, St.	2 539	4 354	4 229	1 580	2 058
437 002	Beerfelden, St.	2 010	3 175	3 018	1 257	1 603
437 003	Brensbach	1 596	2 547	2 371	1 037	1 344
437 004	Breuberg, St.	1 822	3 110	3 113	1 021	1 306
437 005	Brombachtal	1 142	1 801	1 613	808	1 052
437 006	Erbach, Krst.	3 257	6 033	6 152	1 927	2 501
437 007	Fränkisch-Crumbach	962	1 584	1 449	619	847
437 008	Hesseneck	251	374	347	177	221
437 009	Höchst i. Odw.	2 531	4 389	4 173	1 490	1 924
437 010	Lützelbach	1 933	3 154	2 959	1 223	1 564
437 011	Michelstadt, St.	4 312	7 314	7 375	2 696	3 426
437 012	Mossautal	852	1 331	1 180	583	766
437 013	Reichelsheim (Odenwald)	2 465	4 079	3 683	1 663	2 179
437 014	Rothenberg	780	1 251	1 100	520	674
437 015	Sensbachtal	308	483	419	208	269
438 000	Offenbach	64 941	141 023	156 860	35 474	45 629
438 001	Dietzenbach, Kreisstadt	4 714	13 004	14 890	2 785	3 650
438 002	Dreieich, St.	8 588	17 953	19 771	4 484	5 954
438 003	Egelsbach	2 323	4 196	4 537	1 324	1 608
438 004	Hainburg	3 387	6 059	6 295	2 036	2 472
438 005	Heusenstamm, St.	4 000	8 175	8 505	2 682	3 607
438 006	Langen (Hessen), St.	5 842	13 881	17 193	3 094	3 671
438 007	Mainhausen	2 190	3 932	3 895	1 196	1 550
438 008	Mühlheim am Main, St.	5 034	10 720	12 445	2 199	2 694
438 009	Neu-Isenburg, St.	4 996	14 597	18 851	2 121	2 719
438 010	Obertshausen, St.	3 988	9 690	11 147	1 988	2 613
438 011	Rodgau, St.	8 850	17 915	18 565	5 111	6 552
438 012	Rödermark, St.	6 276	11 899	11 537	3 946	5 290
438 013	Seligenstadt, St.	4 753	9 001	9 229	2 508	3 250

1) Einschl. Wochenend- und Ferienhäuser mit 50 oder mehr m² Wohnfläche, ohne Wohnheime.

in den hessischen Gemeinden nach Gebäudearten

gebäude ¹⁾							Gemeinde- Schlüssel
mit							
2 Wohnungen			3 oder mehr Wohnungen				
Gebäude	Wohnfläche	Wohnungen	Gebäude	Wohnfläche	Wohnungen		
	100 m ²			100 m ²			
1 183	2 044	2 366	734	2 999	4 041	436 004	
1 018	1 749	2 036	797	4 796	6 854	436 005	
715	1 281	1 430	604	3 221	4 176	436 006	
1 933	3 604	3 866	1 385	6 107	7 882	436 007	
1 503	2 882	3 006	1 135	5 068	6 366	436 008	
393	694	786	408	2 016	2 721	436 009	
218	409	436	246	1 437	1 987	436 010	
389	699	778	471	3 237	4 549	436 011	
295	517	590	376	1 678	2 364	436 012	
7 463	14 363	14 926	2 488	8 883	11 446	437 000	
741	1 438	1 482	218	858	1 167	437 001	
581	1 083	1 162	172	490	599	437 002	
438	828	876	121	375	458	437 003	
595	1 107	1 190	206	698	902	437 004	
261	511	522	73	238	283	437 005	
885	1 729	1 770	445	1 803	2 455	437 006	
273	517	546	70	220	284	437 007	
57	107	114	17	46	56	437 008	
757	1 446	1 514	284	1 020	1 169	437 009	
574	1 116	1 148	136	475	588	437 010	
1 183	2 226	2 366	433	1 662	2 313	437 011	
226	450	452	43	116	145	437 012	
589	1 183	1 178	213	717	842	437 013	
212	437	424	48	141	156	437 014	
91	187	182	9	27	29	437 015	
16 122	29 781	32 244	13 345	65 613	89 142	438 000	
970	1 917	1 940	959	7 438	10 165	438 001	
2 281	4 164	4 562	1 823	7 835	10 725	438 002	
667	1 165	1 334	332	1 423	1 879	438 003	
869	1 625	1 738	482	1 962	2 521	438 004	
733	1 362	1 466	585	3 206	4 357	438 005	
1 271	2 205	2 542	1 477	8 005	11 557	438 006	
674	1 262	1 348	320	1 121	1 351	438 007	
1 515	2 615	3 030	1 320	5 411	7 216	438 008	
1 032	1 819	2 064	1 843	10 059	14 666	438 009	
1 000	1 814	2 000	1 000	5 263	7 159	438 010	
2 142	4 126	4 284	1 597	7 238	9 170	438 011	
1 506	2 974	3 012	824	3 635	4 579	438 012	
1 462	2 733	2 924	783	3 018	3 797	438 013	

Noch: 5. Wohngebäude und darin befindliche Wohnungen am 31.12.2010

Gemeinde- Schlüssel	Kreisfreie Stadt (St.) — Landkreis — Gemeinde	Wohn-				
		insgesamt			davon	
		Gebäude	Wohnfläche	Wohnungen	Gebäude/ Wohnungen	Wohnfläche
			100 m ²			100 m ²
439 000	Rheingau-Taunus-Kreis	45 203	81 373	81 984	28 232	36 294
439 001	Aarbergen	1 693	2 847	2 739	1 107	1 432
439 002	Bad Schwalbach, Krst.	2 625	4 929	5 125	1 569	1 946
439 003	Eltville am Rhein, St.	3 878	7 308	7 591	2 132	2 770
439 004	Geisenheim, St.	2 690	5 001	5 245	1 575	2 046
439 005	Heidenrod	2 502	3 722	3 410	1 844	2 273
439 006	Hohenstein	1 818	2 868	2 548	1 265	1 659
439 007	Hünstetten	2 965	4 720	4 062	2 165	2 890
439 008	Idstein, St.	5 026	10 075	10 231	3 089	4 061
439 009	Kiedrich	965	1 648	1 737	497	606
439 010	Lorch, St.	1 298	1 851	2 019	855	953
439 011	Niedernhausen	3 495	6 822	6 834	2 209	2 964
439 012	Oestrich-Winkel, St.	3 136	5 249	5 639	1 851	2 221
439 013	Rüdesheim am Rhein, St.	2 100	3 658	4 103	1 100	1 325
439 014	Schlangenbad	1 753	3 011	2 907	1 189	1 577
439 015	Taunusstein, St.	6 362	12 698	12 922	3 928	5 172
439 016	Waldems	1 583	2 415	2 178	1 137	1 443
439 017	Walluf	1 314	2 550	2 694	720	957
440 000	Wetteraukreis	72 547	127 052	125 847	46 953	60 233
440 001	Altenstadt	2 873	4 855	4 564	1 927	2 496
440 002	Bad Nauheim, St.	5 654	12 473	13 915	3 042	4 036
440 003	Bad Vilbel, St.	6 661	13 953	15 358	3 812	4 912
440 004	Büdingen, St.	5 193	8 956	8 484	3 250	4 228
440 005	Butzbach, St.	5 839	10 214	10 485	3 596	4 540
440 006	Echzell	1 559	2 384	2 120	1 151	1 489
440 007	Florstadt	2 481	3 808	3 525	1 762	2 185
440 008	Friedberg (Hessen), Krst.	5 765	11 278	12 451	3 174	4 047
440 009	Gedern, St.	2 072	3 407	3 002	1 403	1 859
440 010	Glauburg	892	1 410	1 278	597	757
440 011	Hirzenhain	785	1 250	1 212	559	690
440 012	Karben, St.	5 461	9 493	9 469	3 607	4 504
440 013	Kefenrod	766	1 311	1 067	547	779
440 014	Limeshain	1 302	2 150	1 967	916	1 213
440 015	Münzenberg, St.	1 573	2 449	2 163	1 128	1 463
440 016	Nidda, St.	4 664	7 504	6 991	3 244	4 133
440 017	Niddatal, St.	2 641	4 238	3 908	1 836	2 338
440 018	Ober-Mörlen	1 676	2 699	2 549	1 094	1 394
440 019	Ortenberg, St.	2 534	4 105	3 745	1 748	2 258

1) Einschl. Wochenend- und Ferienhäuser mit 50 oder mehr m² Wohnfläche, ohne Wohnheime.

in den hessischen Gemeinden nach Gebäudearten

gebäude ¹⁾						Gemeinde- Schlüssel
mit						
2 Wohnungen			3 oder mehr Wohnungen			
Gebäude	Wohnfläche	Wohnungen	Gebäude	Wohnfläche	Wohnungen	
	100 m ²			100 m ²		
11 077	20 760	22 154	5 894	24 318	31 598	439 000
436	840	872	150	574	760	439 001
575	1 117	1 150	481	1 866	2 406	439 002
1 034	1 866	2 068	712	2 673	3 391	439 003
696	1 247	1 392	419	1 709	2 278	439 004
525	1 027	1 050	133	422	516	439 005
447	874	894	106	336	389	439 006
631	1 261	1 262	169	569	635	439 007
1 201	2 309	2 402	736	3 705	4 740	439 008
325	570	650	143	472	590	439 009
339	563	678	104	336	486	439 010
830	1 606	1 660	456	2 253	2 965	439 011
899	1 589	1 798	386	1 440	1 990	439 012
594	1 052	1 188	406	1 282	1 815	439 013
395	759	790	169	675	928	439 014
1 441	2 754	2 882	993	4 772	6 112	439 015
362	698	724	84	273	317	439 016
347	629	694	247	964	1 280	439 017
17 171	33 239	34 342	8 423	33 579	44 552	440 000
704	1 371	1 408	242	988	1 229	440 001
1 309	2 490	2 618	1 303	5 948	8 255	440 002
1 420	2 606	2 840	1 429	6 435	8 706	440 003
1 375	2 767	2 750	568	1 962	2 484	440 004
1 468	2 780	2 936	775	2 894	3 953	440 005
328	649	656	80	246	313	440 006
584	1 136	1 168	135	487	595	440 007
1 410	2 624	2 820	1 181	4 608	6 457	440 008
542	1 128	1 084	127	419	515	440 009
247	490	494	48	163	187	440 010
163	326	326	63	235	327	440 011
1 241	2 348	2 482	613	2 641	3 380	440 012
176	392	352	43	140	168	440 013
279	544	558	107	394	493	440 014
363	726	726	82	260	309	440 015
1 087	2 173	2 174	333	1 198	1 573	440 016
639	1 250	1 278	166	650	794	440 017
466	873	932	116	433	523	440 018
603	1 211	1 206	183	636	791	440 019

Noch: 5. Wohngebäude und darin befindliche Wohnungen am 31.12.2010

Gemeinde- Schlüssel	Kreisfreie Stadt (St.) — Landkreis — Gemeinde	Wohn-				
		insgesamt			davon	
		Gebäude	Wohnfläche 100 m ²	Wohnungen	1 Wohnung	
					Gebäude/ Wohnungen	Wohnfläche 100 m ²
440 020	Ranstadt	1 504	2 215	1 938	1 162	1 480
440 021	Reichelsheim (Wetterau), St.	1 888	2 986	2 721	1 327	1 702
440 022	Rockenberg	1 164	1 927	1 723	743	996
440 023	Rosbach v.d.Höhe, St.	3 322	5 364	4 951	2 406	3 092
440 024	Wölfersheim	2 652	4 009	3 692	1 919	2 395
440 025	Wöllstadt	1 626	2 612	2 569	1 003	1 249
400 000	Reg.-Bez. Darmstadt	737 245	1 571 620	1 787 659	415 779	530 008
531 000	Gießen	60 412	112 758	121 347	35 105	45 418
531 001	Allendorf (Lumda), St.	1 287	1 942	1 751	921	1 184
531 002	Biebertal	3 161	5 014	4 849	1 947	2 448
531 003	Buseck	3 436	5 961	5 856	2 063	2 686
531 004	Fernwald	1 732	3 152	3 169	981	1 332
531 005	Gießen, Universitätsstadt	11 819	30 107	41 099	5 142	6 507
531 006	Grünberg, St.	3 786	6 392	5 882	2 511	3 427
531 007	Heuchelheim	2 005	3 520	3 667	1 015	1 322
531 008	Hungen, St.	3 851	6 140	5 718	2 630	3 364
531 009	Langgöns	3 182	5 387	5 113	2 027	2 583
531 010	Laubach, St.	3 026	4 668	4 366	2 120	2 643
531 011	Lich, St.	3 570	6 026	5 875	2 313	2 979
531 012	Linden, St.	2 856	5 499	5 775	1 568	2 135
531 013	Lollar, St.	2 216	4 033	4 140	1 224	1 599
531 014	Pohlheim, St.	4 289	7 964	7 965	2 360	3 110
531 015	Rabenau	1 591	2 541	2 272	1 043	1 342
531 016	Reiskirchen	2 787	4 687	4 303	1 824	2 365
531 017	Staufenberg, St.	2 246	3 752	3 766	1 242	1 549
531 018	Wettenberg	3 572	5 973	5 781	2 174	2 845
532 000	Lahn-Dill-Kreis	71 194	115 532	113 860	46 668	58 776
532 001	Aßlar, St.	3 497	5 806	5 735	2 186	2 786
532 002	Bischoffen	1 082	1 719	1 486	737	960
532 003	Braunfels, St.	3 577	5 633	5 649	2 472	2 953
532 004	Breitscheid	1 449	2 248	1 976	1 014	1 350
532 005	Dietzhöltal	1 875	2 790	2 655	1 275	1 560
532 006	Dillenburg, St.	6 267	10 353	10 575	3 851	4 843
532 007	Driedorf	1 719	2 444	2 240	1 301	1 613
532 008	Ehringshausen	2 796	4 315	4 085	1 966	2 494
532 009	Eschenburg	2 988	4 591	4 151	2 032	2 586
532 010	Greifenstein	2 393	3 493	3 142	1 775	2 226

1) Einschl. Wochenend- und Ferienhäuser mit 50 oder mehr m² Wohnfläche, ohne Wohnheime.

in den hessischen Gemeinden nach Gebäudearten

gebäude ¹⁾							Gemeinde- Schlüssel
mit							
2 Wohnungen			3 oder mehr Wohnungen				
Gebäude	Wohnfläche	Wohnungen	Gebäude	Wohnfläche	Wohnungen		
	100 m ²			100 m ²			
295	577	590	47	159	186	440 020	
453	902	906	108	382	488	440 021	
332	661	664	89	270	316	440 022	
646	1 239	1 292	270	1 033	1 253	440 023	
572	1 106	1 144	161	509	629	440 024	
469	871	938	154	492	628	440 025	
172 578	320 075	345 156	148 888	721 537	1 026 724	400 000	
16 502	31 532	33 004	8 805	35 808	53 238	531 000	
314	601	628	52	158	202	531 001	
998	1 898	1 996	216	668	906	531 002	
1 050	1 993	2 100	323	1 282	1 693	531 003	
539	1 042	1 078	212	778	1 110	531 004	
2 517	4 550	5 034	4 160	19 051	30 923	531 005	
939	1 817	1 878	336	1 147	1 493	531 006	
698	1 281	1 396	292	917	1 256	531 007	
973	1 875	1 946	248	900	1 142	531 008	
853	1 675	1 706	302	1 130	1 380	531 009	
702	1 357	1 404	204	668	842	531 010	
857	1 645	1 714	400	1 402	1 848	531 011	
901	1 741	1 802	387	1 623	2 405	531 012	
701	1 315	1 402	291	1 119	1 514	531 013	
1 387	2 734	2 774	542	2 121	2 831	531 014	
468	946	936	80	253	293	531 015	
748	1 527	1 496	215	796	983	531 016	
783	1 481	1 566	221	723	958	531 017	
1 074	2 054	2 148	324	1 074	1 459	531 018	
18 782	35 249	37 564	5 744	21 507	29 628	532 000	
1 001	1 869	2 002	310	1 152	1 547	532 001	
305	644	610	40	115	139	532 002	
799	1 520	1 598	306	1 160	1 579	532 003	
384	737	768	51	161	194	532 004	
507	955	1 014	93	275	366	532 005	
1 799	3 291	3 598	617	2 220	3 126	532 006	
359	670	718	59	161	221	532 007	
664	1 241	1 328	166	581	791	532 008	
846	1 669	1 692	110	337	427	532 009	
552	1 064	1 104	66	203	263	532 010	

Noch: 5. Wohngebäude und darin befindliche Wohnungen am 31.12.2010

Gemeinde- Schlüssel	Kreisfreie Stadt (St.) — Landkreis — Gemeinde	Wohn-				
		insgesamt			davon	
		Gebäude	Wohnfläche	Wohnungen	Gebäude/ Wohnungen	Wohnfläche
			100 m ²			100 m ²
532 011	Haiger, St.	5 337	8 677	8 281	3 418	4 326
532 012	Herborn, St.	5 635	9 322	9 442	3 637	4 630
532 013	Hohenahr	1 687	2 433	2 142	1 304	1 638
532 014	Hüttenberg	2 962	4 948	4 431	1 984	2 676
532 015	Lahnau	2 319	3 805	3 758	1 322	1 647
532 016	Leun, St.	1 779	2 716	2 513	1 209	1 521
532 017	Mittenaar	1 631	2 388	2 143	1 209	1 533
532 018	Schöffengrund	2 026	3 112	2 738	1 419	1 858
532 019	Siegbach	923	1 311	1 222	674	843
532 020	Sinn	1 978	3 011	2 889	1 372	1 730
532 021	Solms, St.	4 024	6 406	6 103	2 642	3 361
532 022	Waldsolms	1 542	2 327	2 074	1 125	1 428
532 023	Wetzlar, St.	11 708	21 681	24 430	6 744	8 216
533 000	Limburg-Weilburg	49 475	81 552	77 345	33 241	42 925
533 001	Beselich	1 719	2 624	2 343	1 249	1 596
533 002	Brechen	2 060	3 310	3 043	1 319	1 735
533 003	Bad Camberg, St.	3 795	6 605	6 441	2 400	3 082
533 004	Dornburg	2 753	4 183	3 812	1 943	2 468
533 005	Elbtal	774	1 190	1 055	592	774
533 006	Elz	2 239	3 729	3 616	1 371	1 781
533 007	Hadamar, St.	3 444	5 571	5 484	2 303	2 888
533 008	Hünfelden	3 059	4 801	4 089	2 310	3 100
533 009	Limburg a.d.Lahn, Krst.	7 786	15 271	16 134	4 622	6 032
533 010	Löhnberg	1 426	2 175	2 030	959	1 209
533 011	Mengerskirchen, Marktfl.	1 907	2 778	2 549	1 430	1 772
533 012	Merenberg, Marktflecken	1 018	1 618	1 406	716	941
533 013	Runkel, St.	2 988	4 798	4 352	2 006	2 601
533 014	Selters (Taunus)	2 273	3 482	3 212	1 556	1 922
533 015	Villmar	2 268	3 504	3 100	1 609	2 098
533 016	Waldbrunn (Westerwald)	1 759	2 828	2 441	1 283	1 747
533 017	Weilburg, St.	3 830	6 392	6 152	2 481	3 249
533 018	Weilmünster, Marktflecken	2 821	4 373	4 033	1 978	2 510
533 019	Weinbach	1 556	2 320	2 053	1 114	1 420
534 000	Marburg-Biedenkopf	58 876	105 353	105 147	37 454	50 073
534 001	Amöneburg, St.	1 523	2 470	2 106	1 077	1 468
534 002	Angelburg	1 069	1 644	1 423	771	1 041
534 003	Bad Endbach	2 430	3 897	3 503	1 602	2 088
534 004	Biedenkopf, St.	3 928	6 508	6 144	2 505	3 276
534 005	Breidenbach	1 851	3 105	2 752	1 177	1 618

1) Einschl. Wochenend- und Ferienhäuser mit 50 oder mehr m² Wohnfläche, ohne Wohnheime.

in den hessischen Gemeinden nach Gebäudearten

gebäude ¹⁾							Gemeinde- Schlüssel
mit							
2 Wohnungen			3 oder mehr Wohnungen				
Gebäude	Wohnfläche	Wohnungen	Gebäude	Wohnfläche	Wohnungen		
	100 m ²			100 m ²			
1 535	2 934	3 070	384	1 416	1 793	532 011	
1 486	2 673	2 972	512	2 019	2 833	532 012	
336	655	672	47	140	166	532 013	
749	1 501	1 498	229	771	949	532 014	
805	1 531	1 610	192	627	826	532 015	
488	940	976	82	256	328	532 016	
371	697	742	51	159	192	532 017	
533	1 044	1 066	74	210	253	532 018	
231	409	462	18	59	86	532 019	
481	896	962	125	385	555	532 020	
1 113	2 102	2 226	269	944	1 235	532 021	
351	694	702	66	205	247	532 022	
3 087	5 514	6 174	1 877	7 951	11 512	532 023	
12 149	23 507	24 298	4 085	15 120	19 806	533 000	
389	760	778	81	268	316	533 001	
610	1 162	1 220	131	413	504	533 002	
967	1 873	1 934	428	1 649	2 107	533 003	
672	1 299	1 344	138	415	525	533 004	
149	295	298	33	121	165	533 005	
674	1 284	1 348	194	663	897	533 006	
813	1 560	1 626	328	1 123	1 555	533 007	
619	1 252	1 238	130	450	541	533 008	
1 851	3 493	3 702	1 313	5 745	7 810	533 009	
405	763	810	62	202	261	533 010	
398	757	796	79	249	323	533 011	
260	524	520	42	154	170	533 012	
785	1 557	1 570	197	640	776	533 013	
590	1 147	1 180	127	413	476	533 014	
562	1 107	1 124	97	299	367	533 015	
366	727	732	110	354	426	533 016	
969	1 864	1 938	380	1 279	1 733	533 017	
671	1 301	1 342	172	562	713	533 018	
399	780	798	43	120	141	533 019	
14 710	28 848	29 420	6 712	26 432	38 273	534 000	
363	741	726	83	260	303	534 001	
267	508	534	31	95	118	534 002	
691	1 380	1 382	137	428	519	534 003	
1 081	2 114	2 162	342	1 118	1 477	534 004	
581	1 166	1 162	93	321	413	534 005	

Noch: 5. Wohngebäude und darin befindliche Wohnungen am 31.12.2010

Gemeinde- Schlüssel	Kreisfreie Stadt (St.) — Landkreis — Gemeinde	Wohn-				
		insgesamt			davon	
		Gebäude	Wohnfläche	Wohnungen	Gebäude/ Wohnungen	Wohnfläche
			100 m ²			100 m ²
534 006	Cölbe	1 763	2 985	2 937	1 064	1 391
534 007	Dautphetal	3 296	5 488	4 677	2 232	3 122
534 008	Ebsdorfergrund	2 629	4 089	3 529	1 941	2 604
534 009	Fronhausen	1 239	1 914	1 730	869	1 118
534 010	Gladenbach, St.	3 274	5 374	4 957	2 159	2 853
534 011	Kirchhain, St.	4 381	7 176	6 741	2 935	3 946
534 012	Lahntal	1 718	3 020	2 818	1 047	1 429
534 013	Lohra	1 648	2 500	2 265	1 190	1 502
534 014	Marburg, Universitätsstadt	12 563	29 152	34 950	6 275	8 446
534 015	Münchhausen	1 075	1 652	1 330	868	1 203
534 016	Neustadt (Hessen), St.	2 390	3 877	3 756	1 493	1 961
534 017	Rauschenberg, St.	1 381	2 136	1 863	1 020	1 361
534 018	Stadtallendorf, St.	4 247	8 097	8 459	2 693	3 609
534 019	Steffenberg	1 285	1 901	1 761	868	1 081
534 020	Weimar (Lahn)	2 004	3 218	2 855	1 395	1 894
534 021	Wetter (Hessen), St.	2 426	4 028	3 651	1 683	2 272
534 022	Wohratal	756	1 123	940	590	788
535 000	Vogelsbergkreis	32 946	52 385	47 180	23 511	31 065
535 001	Alsfeld, St.	4 323	7 436	7 264	2 760	3 691
535 002	Antrifttal	616	1 017	860	409	555
535 003	Feldatal	904	1 371	1 107	740	998
535 004	Freiensteinau	989	1 584	1 194	814	1 188
535 005	Gemünden (Felda)	989	1 559	1 354	695	897
535 006	Grebenau, St.	902	1 318	1 128	698	917
535 007	Grebenhain	1 626	2 529	2 099	1 269	1 729
535 008	Herbstein, St.	1 434	2 263	1 983	999	1 342
535 009	Homburg (Ohm), St.	2 158	3 552	3 231	1 470	1 965
535 010	Kirtorf, St.	1 045	1 694	1 430	738	986
535 011	Lauterbach (Hessen), Krst.	3 888	6 390	6 250	2 472	3 193
535 012	Lautertal (Vogelsberg)	780	1 233	954	627	883
535 013	Mücke	3 115	4 798	4 320	2 295	2 967
535 014	Romrod, St.	904	1 420	1 236	670	886
535 015	Schlitz, St.	2 657	4 253	3 892	1 878	2 487
535 016	Schotten, St.	3 302	4 939	4 540	2 487	3 110
535 017	Schwalmtal	976	1 533	1 266	724	983
535 018	Ulrichstein, St.	1 158	1 609	1 377	976	1 220
535 019	Wartenberg	1 180	1 887	1 695	790	1 066
500 000	Reg.-Bez. Gießen	272 903	467 580	464 879	175 979	228 256

1) Einschl. Wochenend- und Ferienhäuser mit 50 oder mehr m² Wohnfläche, ohne Wohnheime.

in den hessischen Gemeinden nach Gebäudearten

gebäude ¹⁾							Gemeinde- Schlüssel
mit							
2 Wohnungen			3 oder mehr Wohnungen				
Gebäude	Wohnfläche	Wohnungen	Gebäude	Wohnfläche	Wohnungen		
	100 m ²			100 m ²			
521	994	1 042	178	599	831	534 006	
923	1 899	1 846	141	468	599	534 007	
576	1 132	1 152	112	353	436	534 008	
315	624	630	55	171	231	534 009	
880	1 721	1 760	235	800	1 038	534 010	
1 071	2 100	2 142	375	1 131	1 664	534 011	
487	969	974	184	622	797	534 012	
384	766	768	74	232	307	534 013	
2 882	5 556	5 764	3 406	15 150	22 911	534 014	
178	361	356	29	89	106	534 015	
689	1 262	1 378	208	654	885	534 016	
305	597	610	56	178	233	534 017	
897	1 842	1 794	657	2 646	3 972	534 018	
380	709	760	37	110	133	534 019	
509	970	1 018	100	353	442	534 020	
576	1 138	1 152	167	617	816	534 021	
154	297	308	12	37	42	534 022	
7 419	14 771	14 838	2 016	6 549	8 831	535 000	
1 039	2 031	2 078	524	1 714	2 426	535 001	
182	389	364	25	74	87	535 002	
136	285	272	28	88	95	535 003	
158	334	316	17	61	64	535 004	
247	519	494	47	143	165	535 005	
190	363	380	14	38	50	535 006	
296	615	592	61	185	238	535 007	
366	718	732	69	203	252	535 008	
529	1 050	1 058	159	536	703	535 009	
274	588	548	33	120	144	535 010	
1 029	1 913	2 058	387	1 284	1 720	535 011	
137	295	274	16	54	53	535 012	
719	1 469	1 438	101	362	587	535 013	
186	381	372	48	152	194	535 014	
607	1 192	1 214	172	573	800	535 015	
619	1 229	1 238	196	600	815	535 016	
222	467	444	30	83	98	535 017	
155	309	310	27	81	91	535 018	
328	625	656	62	196	249	535 019	
69 562	133 908	139 124	27 362	105 416	149 776	500 000	

Noch: 5. Wohngebäude und darin befindliche Wohnungen am 31.12.2010

Gemeinde- Schlüssel	Kreisfreie Stadt (St.) — Landkreis — Gemeinde	Wohn-				
		insgesamt			davon	
		Gebäude	Wohnfläche	Wohnungen	1 Wohnung	
			100 m ²		Gebäude/ Wohnungen	Wohnfläche 100 m ²
611 000	Kassel, St.	30 039	77 417	101 568	13 216	15 826
631 000	Fulda	53 282	99 832	98 867	27 478	36 652
631 001	Bad Salzschlirf	693	1 298	1 351	339	439
631 002	Burghaun	1 964	3 312	2 942	1 213	1 654
631 003	Dipperz	917	1 614	1 510	492	647
631 004	Ebersburg	1 268	2 205	2 025	689	904
631 005	Ehrenberg (Rhön)	804	1 278	1 178	480	630
631 006	Eichenzell	2 787	5 100	4 740	1 417	1 953
631 007	Eiterfeld	2 153	3 499	3 046	1 387	1 892
631 008	Flieden	2 366	4 115	3 849	1 217	1 587
631 009	Fulda, St.	11 959	26 600	29 845	5 196	6 867
631 010	Gersfeld (Rhön), St.	1 624	2 686	2 753	942	1 139
631 011	Großenlüder	2 349	4 150	3 835	1 147	1 547
631 012	Hilders	1 505	2 472	2 298	931	1 187
631 013	Hofbieber	1 749	2 921	2 695	1 010	1 327
631 014	Hosenfeld	1 282	2 306	2 041	655	904
631 015	Hünfeld, St.	3 937	7 204	6 869	2 146	2 939
631 016	Kalbach	1 828	3 106	2 814	1 038	1 379
631 017	Künzell	3 862	7 653	7 598	1 749	2 392
631 018	Neuhof	2 978	5 384	5 123	1 419	1 928
631 019	Nüsttal	832	1 386	1 234	493	654
631 020	Petersberg	3 713	7 139	7 025	1 824	2 476
631 021	Poppenhausen (Wasserk.)	782	1 313	1 209	459	615
631 022	Rasdorf	518	857	763	312	422
631 023	Tann (Rhön), St.	1 412	2 234	2 124	923	1 170
632 000	Hersfeld-Rotenburg	36 623	57 775	56 805	24 229	30 443
632 001	Alheim	1 489	2 393	2 140	1 020	1 353
632 002	Bad Hersfeld, Krst.	7 103	12 420	13 704	4 109	5 064
632 003	Bebra, St.	4 065	6 431	6 463	2 648	3 327
632 004	Breitenbach a. Herzberg	578	871	750	443	592
632 005	Cornberg	520	710	694	385	462
632 006	Friedewald	816	1 235	1 117	569	734
632 007	Hauneck	1 067	1 612	1 462	718	912
632 008	Haunetal	1 029	1 584	1 326	767	1 024
632 009	Heringen (Werra), St.	2 653	3 873	3 736	1 737	2 137
632 010	Hohenroda	1 137	1 692	1 548	813	1 013

1) Einschl. Wochenend- und Ferienhäuser mit 50 oder mehr m² Wohnfläche, ohne Wohnheime.

in den hessischen Gemeinden nach Gebäudearten

gebäude ¹⁾						Gemeinde- Schlüssel
mit						
2 Wohnungen			3 oder mehr Wohnungen			
Gebäude	Wohnfläche	Wohnungen	Gebäude	Wohnfläche	Wohnungen	
	100 m ²			100 m ²		
5 825	9 970	11 650	10 998	51 621	76 702	611 000
18 304	36 205	36 608	7 500	26 976	34 781	631 000
232	454	464	122	405	548	631 001
620	1 226	1 240	131	432	489	631 002
316	641	632	109	327	386	631 003
447	913	894	132	388	442	631 004
275	523	550	49	124	148	631 005
1 032	2 063	2 064	338	1 084	1 259	631 006
669	1 335	1 338	97	272	321	631 007
926	1 852	1 852	223	676	780	631 008
3 701	7 078	7 402	3 062	12 655	17 247	631 009
482	897	964	200	650	847	631 010
987	1 982	1 974	215	622	714	631 011
442	879	884	132	406	483	631 012
617	1 233	1 234	122	361	451	631 013
540	1 136	1 080	87	266	306	631 014
1 314	2 670	2 628	477	1 595	2 095	631 015
648	1 304	1 296	142	424	480	631 016
1 418	2 828	2 836	695	2 432	3 013	631 017
1 233	2 439	2 466	326	1 018	1 238	631 018
304	619	608	35	113	133	631 019
1 299	2 585	2 598	590	2 079	2 603	631 020
245	478	490	78	220	260	631 021
177	349	354	29	86	97	631 022
380	722	760	109	342	441	631 023
9 403	17 398	18 806	2 991	9 933	13 770	632 000
394	774	788	75	267	332	632 001
1 802	3 175	3 604	1 192	4 182	5 991	632 002
1 017	1 840	2 034	400	1 264	1 781	632 003
114	221	228	21	59	79	632 004
112	200	224	23	49	85	632 005
214	405	428	33	96	120	632 006
311	596	622	38	104	122	632 007
236	482	472	26	78	87	632 008
809	1 447	1 618	107	289	381	632 009
275	530	550	49	149	185	632 010

Noch: 5. Wohngebäude und darin befindliche Wohnungen am 31.12.2010

Gemeinde- Schlüssel	Kreisfreie Stadt (St.) — Landkreis — Gemeinde	Wohn-				
		insgesamt			davon	
		Gebäude	Wohnfläche	Wohnungen	Gebäude/ Wohnungen	Wohnfläche
			100 m ²			100 m ²
632 011	Kirchheim	1 239	1 894	1 848	834	975
632 012	Ludwigsau	1 767	2 792	2 508	1 172	1 544
632 013	Nentershausen	1 039	1 456	1 406	750	901
632 014	Neuenstein	1 006	1 504	1 351	733	953
632 015	Niederaula	1 608	2 618	2 371	1 020	1 349
632 016	Philippsthal (Werra)	1 454	2 199	2 110	962	1 216
632 017	Ronshausen	956	1 344	1 257	701	822
632 018	Rotenburg a.d.Fulda, St.	3 792	6 308	6 581	2 448	3 055
632 019	Schenklengsfeld	1 482	2 254	1 946	1 081	1 419
632 020	Wildeck	1 823	2 585	2 487	1 319	1 591
633 000	Kassel	66 073	109 566	111 257	40 465	50 687
633 001	Ahnatal	2 569	3 873	3 747	1 739	2 207
633 002	Bad Karlshafen, St.	1 134	1 878	2 013	607	760
633 003	Baunatal, St.	5 974	11 815	12 632	3 557	4 546
633 004	Breuna	1 248	1 870	1 603	944	1 256
633 005	Calden	2 309	3 467	3 289	1 537	1 883
633 006	Bad Emstal	1 610	2 620	2 607	1 017	1 283
633 007	Espenau	1 530	2 348	2 299	943	1 173
633 008	Fuldabrück	2 622	4 276	4 281	1 688	2 091
633 009	Fuldatal	3 569	5 607	5 917	2 133	2 551
633 010	Grebenstein, St.	1 689	2 787	2 745	990	1 275
633 011	Habichtswald	1 609	2 498	2 276	1 099	1 417
633 012	Helsa	1 768	2 616	2 818	1 049	1 205
633 013	Hofgeismar, St.	3 778	6 842	7 058	2 141	2 738
633 014	Immenhausen, St.	2 088	3 361	3 441	1 206	1 499
633 015	Kaufungen	3 454	5 613	6 014	2 095	2 526
633 016	Liebenau, St.	1 119	1 605	1 503	789	964
633 017	Lohfelden	3 274	5 874	6 602	1 807	2 185
633 018	Naumburg, St.	1 491	2 400	2 223	985	1 308
633 019	Nieste	556	838	795	372	465
633 020	Niestetal	2 875	4 909	5 258	1 466	1 824
633 021	Oberweser	1 115	1 771	1 562	757	994
633 022	Reinhardshagen	1 448	2 331	2 261	861	1 099
633 023	Schauenburg	3 025	4 818	4 809	1 772	2 237
633 024	Söhrewald	1 516	2 332	2 348	854	1 047
633 025	Trendelburg, St.	1 766	2 699	2 490	1 166	1 477
633 026	Vellmar, St.	4 737	8 349	8 850	2 991	3 669
633 027	Wahlsburg	693	1 102	1 112	403	521

1) Einschl. Wochenend- und Ferienhäuser mit 50 oder mehr m² Wohnfläche, ohne Wohnheime.

in den hessischen Gemeinden nach Gebäudearten

gebäude ¹⁾							Gemeinde- Schlüssel
mit							
2 Wohnungen			3 oder mehr Wohnungen				
Gebäude	Wohnfläche	Wohnungen	Gebäude	Wohnfläche	Wohnungen		
	100 m ²			100 m ²			
308	616	616	97	302	398	632 011	
531	1 035	1 062	64	212	274	632 012	
250	449	500	39	106	156	632 013	
238	444	476	35	107	142	632 014	
471	920	942	117	349	409	632 015	
403	724	806	89	258	342	632 016	
230	450	460	25	72	96	632 017	
907	1 621	1 814	437	1 632	2 319	632 018	
350	709	700	51	127	165	632 019	
431	760	862	73	234	306	632 020	
19 031	34 503	38 062	6 577	24 376	32 730	633 000	
684	1 188	1 368	146	478	640	633 001	
378	652	756	149	466	650	633 002	
1 594	2 923	3 188	823	4 346	5 887	633 003	
271	516	542	33	98	117	633 004	
653	1 216	1 306	119	367	446	633 005	
449	854	898	144	483	692	633 006	
485	859	970	102	316	386	633 007	
711	1 279	1 422	223	906	1 171	633 008	
1 052	1 829	2 104	384	1 226	1 680	633 009	
540	1 007	1 080	159	504	675	633 010	
431	833	862	79	248	315	633 011	
575	984	1 150	144	427	619	633 012	
1 056	2 017	2 112	581	2 087	2 805	633 013	
680	1 226	1 360	202	636	875	633 014	
1 006	1 731	2 012	353	1 356	1 907	633 015	
294	532	588	36	110	126	633 016	
933	1 639	1 866	534	2 050	2 929	633 017	
395	749	790	111	343	448	633 018	
158	284	316	26	89	107	633 019	
972	1 670	1 944	437	1 415	1 848	633 020	
309	623	618	49	154	187	633 021	
462	853	924	125	379	476	633 022	
1 011	1 812	2 022	242	769	1 015	633 023	
572	1 017	1 144	90	268	350	633 024	
510	965	1 020	90	258	304	633 025	
1 099	1 930	2 198	647	2 751	3 661	633 026	
232	410	464	58	172	245	633 027	

Noch: 5. Wohngebäude und darin befindliche Wohnungen am 31.12.2010

Gemeinde- Schlüssel	Kreisfreie Stadt (St.) — Landkreis — Gemeinde	Wohn-				
		insgesamt			davon	
		Gebäude	Wohnfläche	Wohnungen	Gebäude/ Wohnungen	Wohnfläche
			100 m ²			100 m ²
633 028	Wolfhagen, St.	3 466	5 823	5 615	2 165	2 772
633 029	Zierenberg, St.	2 041	3 243	3 089	1 332	1 715
634 000	Schwalm-Eder-Kreis	51 472	82 778	78 763	33 227	43 121
634 001	Borken (Hessen), St.	4 012	6 156	5 861	2 774	3 490
634 002	Edermünde	1 943	3 049	2 920	1 217	1 550
634 003	Felsberg, St.	3 311	5 197	4 906	2 077	2 696
634 004	Frielendorf	2 416	3 791	3 530	1 511	1 935
634 005	Fritzlar, St.	3 726	6 389	6 163	2 528	3 321
634 006	Gilsberg	988	1 538	1 331	735	986
634 007	Gudensberg, St.	2 178	3 484	3 362	1 419	1 821
634 008	Guxhagen	1 477	2 418	2 273	900	1 163
634 009	Homburg (Efze), Krst.	3 647	5 880	5 756	2 373	3 034
634 010	Jesberg	807	1 268	1 137	553	707
634 011	Knüllwald	1 487	2 232	1 983	1 060	1 372
634 012	Körle	879	1 433	1 274	566	775
634 013	Malsfeld	1 205	1 810	1 681	804	1 047
634 014	Melsungen, St.	3 620	6 143	6 471	2 060	2 624
634 015	Morschen	1 074	1 646	1 552	675	874
634 016	Neuental	1 054	1 608	1 462	699	906
634 017	Neukirchen, St.	1 828	3 092	2 958	1 103	1 480
634 018	Niederstein, St.	1 464	2 290	2 149	985	1 243
634 019	Oberaula	1 078	1 600	1 467	768	945
634 020	Ottrau	703	1 101	928	500	694
634 021	Schrecksbach	933	1 527	1 333	585	790
634 022	Schwalmstadt, St.	4 593	7 757	7 817	2 783	3 613
634 023	Schwarzenborn, St.	333	501	436	241	320
634 024	Spangenberg, Liebenbachst.	1 904	3 051	2 818	1 246	1 658
634 025	Wabern	2 194	3 484	3 192	1 455	1 913
634 026	Willingshausen	1 506	2 449	2 232	894	1 197
634 027	Bad Zwesten	1 112	1 884	1 771	716	969
635 000	Waldeck-Frankenberg	46 622	77 318	75 016	31 295	41 004
635 001	Allendorf (Eder)	1 546	2 506	2 234	1 096	1 484
635 002	Bad Arolsen, St.	4 369	7 783	8 046	2 755	3 588
635 003	Bad Wildungen, St.	4 218	8 068	8 726	2 272	3 062
635 004	Battenberg (Eder), St.	1 691	2 655	2 310	1 204	1 597
635 005	Bromskirchen	598	900	821	456	586
635 006	Burgwald	1 443	2 376	1 990	981	1 361
635 007	Diemelsee	1 679	2 579	2 348	1 209	1 546

1) Einschl. Wochenend- und Ferienhäuser mit 50 oder mehr m² Wohnfläche, ohne Wohnheime.

in den hessischen Gemeinden nach Gebäudearten

gebäude ¹⁾						Gemeinde- Schlüssel
mit						
2 Wohnungen			3 oder mehr Wohnungen			
Gebäude	Wohnfläche	Wohnungen	Gebäude	Wohnfläche	Wohnungen	
	100 m ²			100 m ²		
961	1 857	1 922	340	1 195	1 528	633 028
558	1 049	1 116	151	479	641	633 029
14 467	27 236	28 934	3 778	12 420	16 602	634 000
1 004	1 846	2 008	234	820	1 079	634 001
604	1 110	1 208	122	389	495	634 002
1 035	1 905	2 070	199	596	759	634 003
786	1 513	1 572	119	343	447	634 004
840	1 622	1 680	358	1 445	1 955	634 005
216	434	432	37	118	164	634 006
595	1 104	1 190	164	560	753	634 007
464	890	928	113	365	445	634 008
934	1 730	1 868	340	1 116	1 515	634 009
206	406	412	48	156	172	634 010
383	732	766	44	127	157	634 011
262	510	524	51	148	184	634 012
349	622	698	52	140	179	634 013
1 118	2 006	2 236	442	1 513	2 175	634 014
345	625	690	54	148	187	634 015
313	593	626	42	109	137	634 016
573	1 089	1 146	152	523	709	634 017
385	731	770	94	317	394	634 018
263	514	526	47	142	173	634 019
186	360	372	17	47	56	634 020
309	634	618	39	103	130	634 021
1 268	2 374	2 536	542	1 770	2 498	634 022
84	162	168	8	19	27	634 023
507	944	1 014	151	449	558	634 024
621	1 188	1 242	118	384	495	634 025
538	1 042	1 076	74	210	262	634 026
279	552	558	117	363	497	634 027
10 826	20 675	21 652	4 501	15 639	22 069	635 000
363	710	726	87	312	412	635 001
994	1 838	1 988	620	2 356	3 303	635 002
1 091	2 074	2 182	855	2 932	4 272	635 003
417	831	834	70	227	272	635 004
110	215	220	32	100	145	635 005
409	852	818	53	164	191	635 006
372	737	744	98	297	395	635 007

Noch: 5. Wohngebäude und darin befindliche Wohnungen am 31.12.2010

Gemeinde- Schlüssel	Kreisfreie Stadt (St.) — Landkreis — Gemeinde	Wohn-				
		insgesamt			davon	
		Gebäude	Wohnfläche	Wohnungen	Gebäude/ Wohnungen	Wohnfläche
			100 m ²			100 m ²
635 008	Diemelstadt, St.	1 729	2 626	2 426	1 218	1 564
635 009	Edertal	2 318	3 405	3 143	1 706	2 127
635 010	Frankenau, St.	1 154	1 645	1 589	901	1 099
635 011	Frankenberg (Eder), St.	4 754	8 121	7 955	3 146	4 190
635 012	Gemünden (Wohra), St.	1 146	1 826	1 639	781	1 046
635 013	Haina (Kloster)	1 125	1 710	1 456	821	1 114
635 014	Hatzfeld (Eder), St.	1 051	1 574	1 396	765	977
635 015	Korbach, Krst.	5 942	10 550	11 187	3 697	4 759
635 016	Lichtenfels, St.	1 359	2 093	1 793	1 028	1 383
635 017	Rosenthal, St.	679	1 088	934	512	720
635 018	Twistetal	1 405	2 240	1 866	1 026	1 449
635 019	Vöhl	1 886	2 808	2 509	1 423	1 830
635 020	Volkmarsen, St.	1 995	3 185	2 985	1 289	1 667
635 021	Waldeck, St.	2 604	3 899	3 657	1 913	2 398
635 022	Willingen (Upland)	1 931	3 680	4 006	1 096	1 457
636 000	Werra-Meißner-Kreis	31 953	50 207	51 675	20 631	25 100
636 001	Bad Sooden-Allendorf, St.	2 484	4 034	4 295	1 568	1 887
636 002	Berkatal	616	910	781	457	589
636 003	Eschwege, Krst.	5 259	9 655	10 925	2 886	3 508
636 004	Großalmerode, St.	2 132	3 251	3 359	1 279	1 512
636 005	Herleshausen	959	1 428	1 300	724	909
636 006	Hessisch Lichtenau, St.	3 612	5 641	5 874	2 241	2 710
636 007	Meinhard	1 767	2 564	2 557	1 216	1 487
636 008	Meißner	1 213	1 642	1 545	907	1 068
636 009	Neu-Eichenberg	670	912	915	483	558
636 010	Ringgau	1 092	1 578	1 393	833	1 057
636 011	Sontra, St.	2 506	3 855	3 792	1 690	2 128
636 012	Waldkappel, St.	1 539	2 280	2 170	1 048	1 306
636 013	Wanfried, St.	1 505	2 213	2 266	1 060	1 257
636 014	Wehretal	1 708	2 562	2 427	1 126	1 425
636 015	Weißenborn	420	567	545	303	352
636 016	Witzenhausen, St.	4 471	7 115	7 531	2 810	3 346
600 000	Reg.-Bez. Kassel	316 064	554 893	573 951	190 541	242 833
	Land H e s s e n	1 326 212	2 594 092	2 826 489	782 299	1 001 096

1) Einschl. Wochenend- und Ferienhäuser mit 50 oder mehr m² Wohnfläche, ohne Wohnheime.

in den hessischen Gemeinden nach Gebäudearten

gebäude ¹⁾							Gemeinde- Schlüssel
mit							
2 Wohnungen			3 oder mehr Wohnungen				
Gebäude	Wohnfläche	Wohnungen	Gebäude	Wohnfläche	Wohnungen		
	100 m ²			100 m ²			
419	771	838	92	291	370	635 008	
485	922	970	127	356	467	635 009	
213	399	426	40	147	262	635 010	
1 044	2 013	2 088	564	1 918	2 721	635 011	
305	587	610	60	192	248	635 012	
283	540	566	21	56	69	635 013	
247	487	494	39	110	137	635 014	
1 386	2 512	2 772	859	3 279	4 718	635 015	
272	542	544	59	168	221	635 016	
143	291	286	24	77	136	635 017	
326	644	652	53	147	188	635 018	
377	709	754	86	269	332	635 019	
555	1 036	1 110	151	482	586	635 020	
548	1 029	1 096	143	471	648	635 021	
467	936	934	368	1 287	1 976	635 022	
8 175	14 623	16 350	3 147	10 484	14 694	636 000	
595	1 057	1 190	321	1 091	1 537	636 001	
155	309	310	4	12	14	636 002	
1 272	2 232	2 544	1 101	3 915	5 495	636 003	
671	1 179	1 342	182	559	738	636 004	
187	357	374	48	162	202	636 005	
1 028	1 830	2 056	343	1 100	1 577	636 006	
477	832	954	74	246	387	636 007	
284	515	568	22	59	70	636 008	
164	283	328	23	72	104	636 009	
232	445	464	27	75	96	636 010	
583	1 074	1 166	233	653	936	636 011	
406	731	812	85	243	310	636 012	
321	551	642	124	405	564	636 013	
498	894	996	84	243	305	636 014	
111	197	222	6	18	20	636 015	
1 191	2 135	2 382	470	1 633	2 339	636 016	
86 031	160 611	172 062	39 492	151 449	211 348	600 000	
328 171	614 593	656 342	215 742	978 403	1 387 848	Land Hessen	

6. Bestand an Wohnungen in Wohn- und Nichtwohngebäuden am 31.12.2010

Lfd. Nr.	Kreisfreie Stadt (St.) — Landkreis	Wohnungen in Wohn- und Nichtwohngebäuden						
		insgesamt	davon					
			1	2	3	4	5	6
1	Darmstadt, St.	77 339	4 570	6 993	18 665	23 756	12 805	5 914
2	Frankfurt am Main, St.	362 152	17 610	33 581	114 770	119 248	48 272	16 181
3	Offenbach am Main, St.	58 949	2 042	4 226	17 890	21 067	8 331	3 042
4	Wiesbaden, St.	140 168	4 609	10 505	39 195	45 787	22 467	9 821
5	Bergstraße	119 413	1 815	4 838	18 986	32 221	26 694	16 357
6	Darmstadt-Dieburg	127 475	2 086	5 491	19 824	32 533	28 425	18 536
7	Groß-Gerau	116 206	2 991	6 050	22 635	35 088	23 497	12 916
8	Hochtaunuskreis	109 940	2 323	5 907	21 365	30 497	21 218	13 427
9	Main-Kinzig-Kreis	188 788	2 831	7 976	33 469	53 799	40 510	24 066
10	Main-Taunus-Kreis	108 221	2 475	5 131	20 486	31 770	23 488	12 545
11	Odenwaldkreis	44 372	536	1 926	6 582	10 398	9 432	6 700
12	Offenbach	159 350	3 449	8 599	31 814	49 025	32 943	17 100
13	Rheingau-Taunus-Kreis	83 685	1 388	3 722	14 072	21 627	18 361	11 503
14	Wetteraukreis	128 313	1 886	5 331	19 870	32 554	27 185	18 823
15	Reg.-Bez. D a r m s t a d t	1 824 371	50 611	110 276	399 623	539 370	343 628	186 931
16	Gießen	123 724	6 416	7 720	21 062	29 587	23 488	15 344
17	Lahn-Dill-Kreis	116 124	1 264	3 893	17 442	26 610	24 666	18 578
18	Limburg-Weilburg	78 953	876	3 198	11 656	17 177	16 434	12 707
19	Marburg-Biedenkopf	107 560	3 278	5 539	15 820	23 669	20 766	15 323
20	Vogelsbergkreis	48 325	332	1 609	5 836	9 799	9 961	7 993
21	Reg.-Bez. G i e ß e n	474 686	12 166	21 959	71 816	106 842	95 315	69 945
22	Kassel, St.	103 499	3 988	5 758	24 696	37 495	18 776	7 043
23	Fulda	101 009	1 183	4 280	14 819	24 217	22 757	15 906
24	Hersfeld-Rotenburg	57 869	516	1 586	8 301	13 485	12 748	9 047
25	Kassel	113 125	829	3 425	16 083	29 957	27 888	16 169
26	Schwalm-Eder-Kreis	80 317	612	2 208	10 710	18 131	18 149	12 426
27	Waldeck-Frankenberg	77 189	1 298	3 395	11 372	17 941	15 391	11 009
28	Werra-Meißner-Kreis	52 859	432	1 570	8 311	14 014	11 754	7 487
29	Reg.-Bez. K a s s e l	585 867	8 858	22 222	94 292	155 240	127 463	79 087
30	Land H e s s e n	2 884 924	71 635	154 457	565 731	801 452	566 406	335 963
	davon							
31	kreisfreie Städte	742 107	32 819	61 063	215 216	247 353	110 651	42 001
32	Landkreise	2 142 817	38 816	93 394	350 515	554 099	455 755	293 962

1) Ohne Wohnheime. — 2) Nur Wohn- und Schlafräume mit 6 oder mehr m² Fläche sowie Küchen.

nach Verwaltungsbezirken und Anzahl der Räume

Nichtwohngebäuden ¹⁾							Lfd. Nr.
mit . . . Räumen ²⁾		Räume insgesamt	Wohnfläche insgesamt	darunter in Nichtwohngebäuden			
7 oder mehr				Wohnungen	Wohnfläche 100 m ²		
Wohnungen	Räume	Wohnungen	Wohnfläche 100 m ²				
4 636	35 886	304 970	59 673	1 533	1 044	1	
12 490	97 206	1 341 726	253 351	8 988	5 898	2	
2 351	18 212	226 551	43 104	1 620	1 072	3	
7 784	60 239	557 852	109 724	2 565	1 898	4	
18 502	145 384	574 329	117 726	2 461	2 342	5	
20 580	161 268	617 281	127 162	2 309	2 161	6	
13 029	100 856	519 185	103 287	1 998	1 656	7	
15 203	119 531	506 403	105 440	2 278	1 975	8	
26 137	205 598	886 930	179 942	3 344	3 018	9	
12 326	95 311	489 296	100 284	1 768	1 434	10	
8 798	69 857	222 943	46 191	1 191	1 211	11	
16 420	127 568	707 072	143 217	2 490	2 195	12	
13 012	102 206	400 585	82 985	1 701	1 612	13	
22 664	178 208	629 445	129 318	2 466	2 267	14	
193 932	1 517 330	7 984 568	1 601 404	36 712	29 783	15	
20 107	159 173	572 067	114 830	2 377	2 072	16	
23 671	186 070	588 684	117 611	2 264	2 079	17	
16 905	133 908	403 268	83 208	1 608	1 656	18	
23 165	185 198	537 458	107 358	2 413	2 005	19	
12 795	102 595	260 612	53 592	1 145	1 207	20	
96 643	766 944	2 362 089	476 599	9 807	9 019	21	
5 743	44 631	420 341	78 788	1 931	1 371	22	
17 847	140 607	500 896	101 877	2 142	2 045	23	
12 186	96 463	297 016	58 851	1 064	1 076	24	
18 774	146 909	559 119	111 444	1 868	1 878	25	
18 081	143 974	418 957	84 281	1 554	1 504	26	
16 783	134 360	391 337	79 503	2 173	2 185	27	
9 291	73 093	261 346	51 334	1 184	1 126	28	
98 705	780 037	2 849 012	566 078	11 916	11 185	29	
389 280	3 064 311	13 195 669	2 644 080	58 435	49 988	30	
33 004	256 174	2 851 440	544 640	16 637	11 283	31	
356 276	2 808 137	10 344 229	2 099 440	41 798	38 705	32	

Alphabetisches Verzeichnis der Gemeinden

Gemeinde	Landkreis	Seite
Aarbergen	Rheingau-Taunus-Kreis	20
Abtsteinach	Bergstraße	12
Ahnatal	Kassel	30
Alheim	Hersfeld-Rotenburg	28
Allendorf (Eder)	Waldeck-Frankenberg	32
Allendorf (Lumda)	Gießen	22
Alsbach-Hähnlein	Darmstadt-Dieburg	12
Alsfeld, St.	Vogelsbergkreis	26
Altenstadt	Wetteraukreis	20
Amöneburg, St.	Marburg-Biedenkopf	24
Angelburg	Marburg-Biedenkopf	24
Antrifttal	Vogelsbergkreis	26
Aßlar, St.	Lahn-Dill-Kreis	22
Babenhausen, St.	Darmstadt-Dieburg	12
Bad Arolsen, St.	Waldeck-Frankenberg	32
Bad Emstal	Kassel	30
Bad Camberg, St.	Limburg-Weilburg	24
Bad Endbach	Marburg-Biedenkopf	24
Bad Hersfeld, Krst.	Hersfeld-Rotenburg	28
Bad Homburg v.d.Höhe, St.	Hochtaunuskreis	14
Bad Karlshafen, St.	Kassel	30
Bad König, St.	Odenwaldkreis	18
Bad Nauheim, St.	Wetteraukreis	20
Bad Orb, St.	Main-Kinzig-Kreis	16
Bad Salzschlirf	Fulda	28
Bad Schwalbach, Krst.	Rheingau-Taunus-Kreis	20
Bad Soden am Taunus, St.	Main-Taunus-Kreis	16
Bad Soden-Salmünster, St.	Main-Kinzig-Kreis	16
Bad Sooden-Allendorf, St.	Werra-Meißner-Kreis	34
Bad Vilbel, St.	Wetteraukreis	20
Bad Wildungen, St.	Waldeck-Frankenberg	32
Bad Zwesten	Schwalm-Eder-Kreis	32
Battenberg (Eder), St.	Waldeck-Frankenberg	32
Baunatal, St.	Kassel	30
Bebra, St.	Hersfeld-Rotenburg	28
Beerfelden, St.	Odenwaldkreis	18
Bensheim, St.	Bergstraße	12
Berkatal	Werra-Meißner-Kreis	34
Beselich	Limburg-Weilburg	24
Biblis	Bergstraße	12
Bickenbach	Darmstadt-Dieburg	12
Biebergemünd	Main-Kinzig-Kreis	16
Biebertal	Gießen	22
Biebesheim am Rhein	Groß-Gerau	14
Biedenkopf, St.	Marburg-Biedenkopf	24
Birkenau	Bergstraße	12
Birstein	Main-Kinzig-Kreis	16
Bischoffen	Lahn-Dill-Kreis	22
Bischofsheim	Groß-Gerau	14
Borken (Hessen), St.	Schwalm-Eder-Kreis	32
Brachtal	Main-Kinzig-Kreis	16
Braunfels, St.	Lahn-Dill-Kreis	22
Brechen	Limburg-Weilburg	24

Noch: Alphabetisches Verzeichnis der Gemeinden

Gemeinde	Landkreis	Seite
Breidenbach	Marburg-Biedenkopf	24
Breitenbach a. Herzberg	Hersfeld-Rotenburg	28
Breitscheid	Lahn-Dill-Kreis	22
Brensbach	Odenwaldkreis	18
Breuberg	Odenwaldkreis	18
Breuna	Kassel	30
Brombachtal	Odenwaldkreis	18
Bromskirchen	Waldeck-Frankenberg	32
Bruchköbel, St.	Main-Kinzig-Kreis	16
Büdingen, St.	Wetteraukreis	20
Burghaun	Fulda	28
Burgwald	Waldeck-Frankenberg	32
Bürstadt, St.	Bergstraße	12
Buseck	Gießen	22
Büttelborn	Groß-Gerau	14
Butzbach, St.	Wetteraukreis	20
Calden	Kassel	30
Cölbe	Marburg-Biedenkopf	26
Cornberg	Hersfeld-Rotenburg	28
Darmstadt, Wissenschaftsst.	Kreisfreie Stadt	12
Dautphetal	Marburg-Biedenkopf	26
Dieburg, St.	Darmstadt-Dieburg	12
Diemelsee	Waldeck-Frankenberg	32
Diemelstadt, St.	Waldeck-Frankenberg	34
Dietzenbach, Krst.	Offenbach	18
Dietzhöltal	Lahn-Dill-Kreis	22
Dillenburg	Lahn-Dill-Kreis	22
Dipperz	Fulda	28
Dornburg	Limburg-Weilburg	24
Dreieich, St.	Offenbach	18
Driedorf	Lahn-Dill-Kreis	22
Ebersburg	Fulda	28
Ebsdorfergrund	Marburg-Biedenkopf	26
Echzell	Wetteraukreis	20
Edermünde	Schwalm-Eder-Kreis	32
Edertal	Waldeck-Frankenberg	34
Egelsbach	Offenbach	18
Ehrenberg (Rhön)	Fulda	28
Ehringshausen	Lahn-Dill-Kreis	22
Eichenzell	Fulda	28
Einhausen	Bergstraße	12
Eiterfeld	Fulda	28
Elbtal	Limburg-Weilburg	24
Eltville am Rhein, St.	Rheingau-Taunus-Kreis	20
Elz	Limburg-Weilburg	24
Eppertshausen	Darmstadt-Dieburg	12
Eppstein, St.	Main-Taunus-Kreis	16
Erbach, Krst.	Odenwaldkreis	18
Erlensee	Main-Kinzig-Kreis	16
Erzhausen	Darmstadt-Dieburg	12
Eschborn, St.	Main-Taunus-Kreis	16
Eschenburg	Lahn-Dill-Kreis	22
Eschwege, Krst.	Werra-Meißner-Kreis	34

Noch: Alphabetisches Verzeichnis der Gemeinden

Gemeinde	Landkreis	Seite
Espenau	Kassel	30
Feldatal	Vogelsbergkreis	26
Felsberg, St.	Schwalm-Eder-Kreis	32
Fernwald	Gießen	22
Fischbachtal	Darmstadt-Dieburg	12
Flieden	Fulda	28
Flörsbachtal	Main-Kinzig-Kreis	16
Flörsheim am Main, St.	Main-Taunus-Kreis	18
Florstadt	Wetteraukreis	20
Frankenau, St.	Waldeck-Frankenberg	34
Frankenberg (Eder), St.	Waldeck-Frankenberg	34
Frankfurt am Main, St.	Kreisfreie Stadt	12
Fränkisch-Crumbach	Odenwaldkreis	18
Freiensteinau	Vogelsbergkreis	26
Freigericht	Main-Kinzig-Kreis	16
Friedberg (Hessen), Krst.	Wetteraukreis	20
Friedewald	Hersfeld-Rotenburg	28
Friedrichsdorf, St.	Hochtaunuskreis	14
Frielendorf	Schwalm-Eder-Kreis	32
Fritzlar, St.	Schwalm-Eder-Kreis	32
Fronhausen	Marburg-Biedenkopf	26
Fulda	Fulda	28
Fuldabrück	Kassel	30
Fuldata	Kassel	30
Fürth	Bergstraße	12
Gedern, St.	Wetteraukreis	20
Geisenheim, St.	Rheingau-Taunus-Kreis	20
Gelnhausen	Main-Kinzig-Kreis	16
Gemünden (Felda)	Vogelsbergkreis	26
Gemünden (Wohra), St.	Waldeck-Frankenberg	34
Gernsheim, Schöffersstadt	Groß-Gerau	14
Gersfeld (Rhön), St.	Fulda	28
Gießen	Gießen	22
Gilserberg	Schwalm-Eder-Kreis	32
Ginsheim-Gustavsburg	Groß-Gerau	14
Gladenbach, St.	Marburg-Biedenkopf	26
Glashütten	Hochtaunuskreis	14
Glauburg	Wetteraukreis	20
Gorxheimertal	Bergstraße	12
Grasellenbach	Bergstraße	12
Grävenwiesbach	Hochtaunuskreis	14
Grebenau, St.	Vogelsbergkreis	26
Grebenhain	Vogelsbergkreis	26
Grebenstein, St.	Kassel	30
Greifenstein	Lahn-Dill-Kreis	22
Griesheim, St.	Darmstadt-Dieburg	12
Großalmerode, St.	Werra-Meißner-Kreis	34
Groß-Bieberau, St.	Darmstadt-Dieburg	12
Großenlüder	Fulda	28
Groß-Gerau, St.	Groß-Gerau	14
Großkrotzenburg	Main-Kinzig-Kreis	16
Groß-Rohrheim	Bergstraße	12
Groß-Umstadt, St.	Darmstadt-Dieburg	12

Noch: Alphabetisches Verzeichnis der Gemeinden

Gemeinde	Landkreis	Seite
Groß-Zimmern	Darmstadt-Dieburg	14
Grünberg, St.	Gießen	22
Gründau	Main-Kinzig-Kreis	16
Gudensberg, St.	Schwalm-Eder-Kreis	32
Guxhagen	Schwalm-Eder-Kreis	32
Habichtswald	Kassel	30
Hadamar, St.	Limburg-Weilburg	24
Haiger, St.	Lahn-Dill-Kreis	24
Haina (Kloster)	Waldeck-Frankenberg	34
Hainburg	Offenbach	18
Hammersbach	Main-Kinzig-Kreis	16
Hanau, St.	Main-Kinzig-Kreis	16
Hasselroth	Main-Kinzig-Kreis	16
Hattersheim am Main, St.	Main-Taunus-Kreis	18
Hatzfeld (Eder), St.	Waldeck-Frankenberg	34
Haunack	Hersfeld-Rotenburg	28
Haunetal	Hersfeld-Rotenburg	28
Heidenrod	Rheingau-Taunus-Kreis	20
Helsa	Kassel	30
Heppenheim (Bergstr.)	Bergstraße	12
Herborn, St.	Lahn-Dill-Kreis	24
Herbstein, St.	Vogelsbergkreis	26
Heringen (Werra), St.	Hersfeld-Rotenburg	28
Herleshausen	Werra-Meißner-Kreis	34
Hesseneck	Odenwaldkreis	18
Hessisch Lichtenau, St.	Werra-Meißner-Kreis	34
Heuchelheim	Gießen	22
Heusenstamm, St.	Offenbach	18
Hilders	Fulda	28
Hirschhorn (Neckar), St.	Bergstraße	12
Hirzenhain	Wetteraukreis	20
Hochheim am Main, St.	Main-Taunus-Kreis	18
Höchst i. Odw.	Odenwaldkreis	18
Hofbieber	Fulda	28
Hofgeismar, St.	Kassel	30
Hofheim am Taunus, Krst.	Main-Taunus-Kreis	18
Hohenahr	Lahn-Dill-Kreis	24
Hohenroda	Hersfeld-Rotenburg	28
Hohenstein	Rheingau-Taunus-Kreis	20
Homburg (Efze), Krst.	Schwalm-Eder-Kreis	32
Homburg (Ohm), St.	Vogelsbergkreis	26
Hosenfeld	Fulda	28
Hünfeld, St.	Fulda	28
Hünfelden	Limburg-Weilburg	24
Hungen, St.	Gießen	22
Hünstetten	Rheingau-Taunus-Kreis	20
Hüttenberg	Lahn-Dill-Kreis	24
Idstein, St.	Rheingau-Taunus-Kreis	20
Immenhausen, St.	Kassel	30
Jesberg	Schwalm-Eder-Kreis	32
Jossgrund	Main-Kinzig-Kreis	16
Kalbach	Fulda	28
Karben, St.	Wetteraukreis	20

Noch: Alphabetisches Verzeichnis der Gemeinden

Gemeinde	Landkreis	Seite
Kassel, documenta-Stadt	Kreisfreie Stadt	28
Kaufungen	Kassel	30
Kefenrod	Wetteraukreis	20
Kelkheim (Taunus), St.	Main-Taunus-Kreis	18
Kelsterbach, St.	Groß-Gerau	14
Kiedrich	Rheingau-Taunus-Kreis	20
Kirchhain, St.	Marburg-Biedenkopf	26
Kirchheim	Hersfeld-Rotenburg	30
Kirtorf, St.	Vogelsbergkreis	26
Knüllwald	Schwalm-Eder-Kreis	32
Königstein im Taunus, St.	Hochtaunuskreis	14
Korbach, Krst.	Waldeck-Frankenberg	34
Körle	Schwalm-Eder-Kreis	32
Kriftel	Main-Taunus-Kreis	18
Kronberg im Taunus, St.	Hochtaunuskreis	14
Künzell	Fulda	28
Lahnau	Lahn-Dill-Kreis	24
Lahntal	Marburg-Biedenkopf	26
Lampertheim, St.	Bergstraße	12
Langen (Hessen), St.	Offenbach	18
Langenselbold, St.	Main-Kinzig-Kreis	16
Langgöns	Gießen	22
Laubach, St.	Gießen	22
Lauterbach (Hessen), Krst.	Vogelsbergkreis	26
Lautertal (Odenwald)	Bergstraße	12
Lautertal (Vogelsberg)	Vogelsbergkreis	26
Leun, St.	Lahn-Dill-Kreis	24
Lich, St.	Gießen	22
Lichtenfels, St.	Waldeck-Frankenberg	34
Liebenau, St.	Kassel	30
Liederbach am Taunus	Main-Taunus-Kreis	18
Limburg a.d.Lahn, Krst.	Limburg-Weilburg	24
Limeshain	Wetteraukreis	20
Linden, St.	Gießen	22
Lindenfels, St.	Bergstraße	12
Linsengericht	Main-Kinzig-Kreis	16
Lohfelden	Kassel	30
Löhnberg	Limburg-Weilburg	24
Lohra	Marburg-Biedenkopf	26
Lollar, St.	Gießen	22
Lorch, St.	Rheingau-Taunus-Kreis	20
Lorsch, St.	Bergstraße	12
Ludwigsau	Hersfeld-Rotenburg	30
Lützelbach	Odenwaldkreis	18
Mainhausen	Offenbach	18
Maintal, St.	Main-Kinzig-Kreis	16
Malsfeld	Schwalm-Eder-Kreis	32
Marburg, St.	Marburg-Biedenkopf	26
Meinhard	Werra-Meißner-Kreis	34
Meißner	Werra-Meißner-Kreis	34
Melsungen, St.	Schwalm-Eder-Kreis	32
Mengerskirchen, Marktflecken	Limburg-Weilburg	24
Merenberg, Marktflecken	Limburg-Weilburg	24

Noch: Alphabetisches Verzeichnis der Gemeinden

Gemeinde	Landkreis	Seite
Messel	Darmstadt-Dieburg	14
Michelstadt, St.	Odenwaldkreis	18
Mittenaar	Lahn-Dill-Kreis	24
Modautal	Darmstadt-Dieburg	14
Mörfelden-Walldorf, St.	Groß-Gerau	14
Mörtenbach	Bergstraße	12
Morschen	Schwalm-Eder-Kreis	32
Mossautal	Odenwaldkreis	18
Mücke	Vogelsbergkreis	26
Mühlheim am Main, St.	Offenbach	18
Mühltal	Darmstadt-Dieburg	14
Münchhausen	Marburg-Biedenkopf	26
Münster	Darmstadt-Dieburg	14
Münzenberg, St.	Wetteraukreis	20
Nauheim	Groß-Gerau	14
Naumburg, St.	Kassel	30
Neckarsteinach, St.	Bergstraße	12
Nentershausen	Hersfeld-Rotenburg	30
Neu-Anspach	Hochtaunuskreis	14
Neuberg	Main-Kinzig-Kreis	16
Neu-Eichenberg	Werra-Meißner-Kreis	34
Neuenstein	Hersfeld-Rotenburg	30
Neuental	Schwalm-Eder-Kreis	32
Neuhof	Fulda	28
Neu-Isenburg, St.	Offenbach	18
Neukirchen, St.	Schwalm-Eder-Kreis	32
Neustadt (Hessen), St.	Marburg-Biedenkopf	26
Nidda, St.	Wetteraukreis	20
Niddatal, St.	Wetteraukreis	20
Nidderau, St.	Main-Kinzig-Kreis	16
Niederstein, St.	Schwalm-Eder-Kreis	32
Niederaula	Hersfeld-Rotenburg	30
Niederdorfelden	Main-Kinzig-Kreis	16
Niedernhausen	Rheingau-Taunus-Kreis	20
Nieste	Kassel	30
Niestetal	Kassel	30
Nüsttal	Fulda	28
Oberaula	Schwalm-Eder-Kreis	32
Ober-Mörlen	Wetteraukreis	20
Ober-Ramstadt, St.	Darmstadt-Dieburg	14
Obertshausen, St.	Offenbach	18
Oberursel (Taunus), St.	Hochtaunuskreis	14
Oberweser	Kassel	30
Oestrich-Winkel, St.	Rheingau-Taunus-Kreis	20
Offenbach am Main, St.	Kreisfreie Stadt	12
Ortenberg, St.	Wetteraukreis	20
Ottrau	Schwalm-Eder-Kreis	32
Otzberg	Darmstadt-Dieburg	14
Petersberg	Fulda	28
Pfungstadt, St.	Darmstadt-Dieburg	14
Philippsthal (Werra)	Hersfeld-Rotenburg	30
Pohlheim, St.	Gießen	22
Poppenhausen	Fulda	28
Rabenau	Gießen	22

Noch: Alphabetisches Verzeichnis der Gemeinden

Gemeinde	Landkreis	Seite
Ranstadt	Wetteraukreis	22
Rasdorf	Fulda	28
Raunheim, St.	Groß-Gerau	14
Rauschenberg, St.	Marburg-Biedenkopf	26
Reichelsheim (Odenwald)	Odenwaldkreis	18
Reichelsheim (Wetterau), St.	Wetteraukreis	22
Reinhardshagen	Kassel	30
Reinheim, St.	Darmstadt-Dieburg	14
Reiskirchen	Gießen	22
Riedstadt	Groß-Gerau	14
Rimbach	Bergstraße	12
Ringgau	Werra-Meißner-Kreis	34
Rockenberg	Wetteraukreis	22
Rodenbach	Main-Kinzig-Kreis	16
Rödermark, St.	Offenbach	18
Rodgau, St.	Offenbach	18
Romrod, St.	Vogelsbergkreis	26
Ronneburg	Main-Kinzig-Kreis	16
Ronshausen	Hersfeld-Rotenburg	30
Rosbach v.d. Höhe, St.	Wetteraukreis	22
Rosenthal, St.	Waldeck-Frankenberg	34
Roßdorf	Darmstadt-Dieburg	14
Rotenburg a.d. Fulda, St.	Hersfeld-Rotenburg	30
Rothenberg	Odenwaldkreis	18
Rüdesheim am Rhein, St.	Rheingau-Taunus-Kreis	20
Runkel, St.	Limburg-Weilburg	24
Rüsselsheim, St.	Groß-Gerau	14
Schaafheim	Darmstadt-Dieburg	14
Schauenburg	Kassel	30
Schenklengsfeld	Hersfeld-Rotenburg	30
Schlangenbad	Rheingau-Taunus-Kreis	20
Schlitz, St.	Vogelsbergkreis	26
Schlüchtern, St.	Main-Kinzig-Kreis	16
Schmitten	Hochtaunuskreis	14
Schöffengrund	Lahn-Dill-Kreis	24
Schöneck	Main-Kinzig-Kreis	16
Schotten, St.	Vogelsbergkreis	26
Schrecksbach	Schwalm-Eder-Kreis	32
Schwalbach am Taunus, St.	Main-Taunus-Kreis	18
Schwalmstadt, St.	Schwalm-Eder-Kreis	32
Schwalmtal	Vogelsbergkreis	26
Schwarzenborn, St.	Schwalm-Eder-Kreis	32
Seeheim-Jugenheim	Darmstadt-Dieburg	14
Seligenstadt, St.	Offenbach	18
Selters (Taunus)	Limburg-Weilburg	24
Sensbachtal	Odenwaldkreis	18
Siegbach	Lahn-Dill-Kreis	24
Sinn	Lahn-Dill-Kreis	24
Sinntal	Main-Kinzig-Kreis	16
Söhrewald	Kassel	30
Solms, St.	Lahn-Dill-Kreis	24
Sontra, St.	Werra-Meißner-Kreis	34
Spangenberg, Liebenbachstadt	Schwalm-Eder-Kreis	32
Stadtallendorf, St.	Marburg-Biedenkopf	26

Noch: Alphabetisches Verzeichnis der Gemeinden

Gemeinde	Landkreis	Seite
Staufenberg, St.	Gießen	22
Steffenberg	Marburg-Biedenkopf	26
Steinau a.d. Str., St.	Main-Kinzig-Kreis	16
Steinbach (Taunus), St.	Hochtaunuskreis	16
Stockstadt am Rhein	Groß-Gerau	14
Sulzbach (Taunus)	Main-Taunus-Kreis	18
Tann (Rhön), St.	Fulda	28
Taunusstein, St.	Rheingau-Taunus-Kreis	20
Trebur	Groß-Gerau	14
Trendelburg, St.	Kassel	30
Twistetal	Waldeck-Frankenberg	34
Ulrichstein, St.	Vogelsbergkreis	26
Usingen, St.	Hochtaunuskreis	16
Vellmar, St.	Kassel	30
Viernheim, St.	Bergstraße	12
Villmar	Limburg-Weilburg	24
Vöhl	Waldeck-Frankenberg	34
Volkmarsen, St.	Waldeck-Frankenberg	34
Wabern	Schwalm-Eder-Kreis	32
Wächtersbach, St.	Main-Kinzig-Kreis	16
Wahlsburg	Kassel	30
Waldbrunn (Westerwald)	Limburg-Weilburg	24
Waldeck, St.	Waldeck-Frankenberg	34
Waldems	Rheingau-Taunus-Kreis	20
Waldkappel, St.	Werra-Meißner-Kreis	34
Wald-Michelbach	Bergstraße	12
Waldsolms	Lahn-Dill-Kreis	24
Walluf	Rheingau-Taunus-Kreis	20
Wanfried, St.	Werra-Meißner-Kreis	34
Wartenberg	Vogelsbergkreis	26
Wehretal	Werra-Meißner-Kreis	34
Wehrheim	Hochtaunuskreis	16
Weilburg, St.	Limburg-Weilburg	24
Weilmünster, Marktflecken	Limburg-Weilburg	24
Weilrod	Hochtaunuskreis	16
Weimar (Lahn)	Marburg-Biedenkopf	26
Weinbach	Limburg-Weilburg	24
Weißenborn	Werra-Meißner-Kreis	34
Weiterstadt, St.	Darmstadt-Dieburg	14
Wettenberg	Gießen	22
Wetter (Hessen), St.	Marburg-Biedenkopf	26
Wetzlar, St.	Lahn-Dill-Kreis	24
Wiesbaden, St.	Kreisfreie Stadt	12
Wildeck	Hersfeld-Rotenburg	30
Willingen (Upland)	Waldeck-Frankenberg	34
Willingshausen	Schwalm-Eder-Kreis	32
Witzenhausen, St.	Werra-Meißner-Kreis	34
Wohratal	Marburg-Biedenkopf	26
Wölfersheim	Wetteraukreis	22
Wolfhagen, St.	Kassel	32
Wöllstadt	Wetteraukreis	22
Zierenberg, St.	Kassel	32
Zwingenberg, St.	Bergstraße	12