




Statistische Berichte



Kennziffer: F I 1 - j/09

Juni 2010

Bestand an Wohngebäuden und Wohnungen in Hessen

Fortschreibungsergebnisse Stand: 31. Dezember 2009

Hessisches Statistisches Landesamt, Wiesbaden

Impressum

Dienstgebäude: Rheinstraße 35/37, 65185 Wiesbaden

Briefadresse: 65175 Wiesbaden

Ihre Ansprechpartner für Fragen und Anregungen zu diesem Bericht

Frau Dr. Wincierz 0611 3802-456
Herr Pfennig 0611 3802-407
E-Mail bauen@statistik-hessen.de
Telefax 0611 3802-495
Internet <http://www.statistik-hessen.de>

Copyright

© Hessisches Statistisches Landesamt, Wiesbaden, 2010

Auszugsweise Vervielfältigung und Verbreitung mit Quellenangabe gestattet.

Allgemeine Geschäftsbedingungen

Die Allgemeinen Geschäftsbedingungen sind unter

<http://www.statistik-hessen.de/publikationen/geschaeftsbedingungen/index.html>

abrufbar.

Zeichenerklärungen

- = genau Null (nichts vorhanden) bzw. keine Veränderung eingetreten
- 0 = Zahlenwert ungleich Null, Betrag jedoch kleiner als die Hälfte von 1 in der letzten besetzten Stelle
- . = Zahlenwert unbekannt oder geheim zu halten
- ... = Zahlenwert lag bei Redaktionsschluss noch nicht vor
- () = Aussagewert eingeschränkt, da der Zahlenwert statistisch unsicher ist
- / = keine Angabe, da Zahlenwert nicht sicher genug
- x = Tabellenfeld gesperrt, weil Aussage nicht sinnvoll
(oder bei Veränderungsdaten ist die Ausgangszahl kleiner als 100)
- D = Durchschnitt
- s = geschätzte Zahl
- p = vorläufige Zahl
- r = berichtigte Zahl

Aus Gründen der Übersichtlichkeit sind nur negative Veränderungsdaten und Salden mit einem Vorzeichen versehen. Positive Veränderungsdaten und Salden sind ohne Vorzeichen. Im Allgemeinen ist ohne Rücksicht auf die Endsumme auf- bzw. abgerundet worden. Das Ergebnis der Summierung der Einzelzahlen kann deshalb geringfügig von der Endsumme abweichen.

Vorbemerkungen

Der vorliegende Bericht enthält die Ergebnisse der Bestandsfortschreibung bei den Wohn- und Nichtwohngebäuden zum Jahresende 2009. Nachgewiesen werden Wohnungen und Räume nach Gebäudearten sowie in regionaler Gliederung.

Der Fortschreibung der Bestandszahlen liegen ab dem 31. Dezember 1987 die Daten der Gebäude- und Wohnungszählung 1987 zu Grunde. Diese werden durch die Ergebnisse der jährlichen Bautätigkeitsstatistik (Zugang an Baufertigstellungen abzüglich der Abgänge) ergänzt. Bis Ende 1986 bezog sich die Fortschreibung des Gebäude- und Wohnungsbestandes auf die Ergebnisse der Gebäude- und Wohnungszählung 1968. Auf Grund des langen Fortschreibungszeitraumes und aus erhebungsmethodischen Gründen musste der Bestand an Gebäuden und Wohnungen im Ergebnis der Zählung 1987 nach unten korrigiert werden. Die Vergleichbarkeit der Daten wird außerdem dadurch beeinflusst, dass bei der Gebäude- und Wohnungszählung 1987 Wohngebäude mit Wohnheimnutzung sowie solche mit nur sonstigen Wohneinheiten (einschl. der darin befindlichen Wohnungen) nicht mit erfasst wurden, während sie bis dahin einbezogen worden waren.

Dieser Bericht enthält in Tabelle 5 den Bestand an **Wohngebäuden** und darin befindlichen Wohnungen nach Gebäudearten in der regionalen Untergliederung nach Gemeinden. In dieser Untergliederung sind zusätzliche Daten zum Bestand an Wohnungen in **Wohn- und Nichtwohngebäuden** in der Veröffentlichung „Hessische Gemeindestatistik 2010 (31. Ausgabe)“, in den Spalten 198 bis 206, zu finden.

Rechtsgrundlage

Die Statistik der Bautätigkeit im Hochbau ist angeordnet durch das Gesetz über die Statistik der Bautätigkeit im Hochbau und die Fortschreibung des Wohnungsbestandes (Hochbaustatistikgesetz — HBauStatG) vom 5. Mai 1998 (BGBl. I S. 869) in Verbindung mit dem Gesetz über die Statistik für Bundeszwecke (Bundesstatistikgesetz — BStatG) vom 22. Januar 1987 (BGBl. I S. 462, 565) in der derzeit geltenden Fassung.

Begriffserläuterungen

Bauabgang

Als Bauabgang werden Gebäude und Gebäudeteile erfasst, die durch ordnungsbehördliche Maßnahmen, Schadensfälle oder Abbruch der Nutzung entzogen werden oder deren Nutzung zwischen Wohn- und Nichtwohnzwecken (mit oder ohne Baumaßnahme) geändert wird.

Nichtwohngebäude

Nichtwohngebäude sind Gebäude, die überwiegend (mindestens zu mehr als der Hälfte der Nutzfläche) Nichtwohnzwecken dienen. Zu den Nichtwohngebäuden gehören u. a. Anstaltsgebäude, Büro- und Verwaltungsgebäude, Infrastrukturgebäude, landwirtschaftliche Betriebsgebäude und nichtlandwirtschaftliche Betriebsgebäude sowie sonstige Nichtwohngebäude.

Wohnfläche

Die Wohnfläche ist die Summe der anrechenbaren Grundflächen der Wohn- und Schlafräume, einschl. der Küchen und Nebenräume (Dielen, Abstellräume, Bäder) mit einer lichten Höhe von mindestens 2 m. Anteilig anrechenbar sind Grundflächen in Räumen mit Höhen zwischen 1 und 2 m sowie von Balkonen, Loggien, Wintergärten u. ä. Nicht mitgerechnet werden Flächen der Zuhörräume (z. B. Keller, Waschküchen, Dachböden), der Wirtschaftsräume außerhalb der Wohnungen sowie der Geschäftsräume und der zur gemeinsamen Nutzung verfügbaren Räume.

Wohngebäude

Wohngebäude sind Gebäude, bei denen mindestens die Hälfte der Fläche für Wohnzwecke genutzt wird. In Wohngebäuden kann ein Teil der Gesamtnutzfläche z. B. zu gewerblichen Zwecken genutzt werden.

Wohnräume

Wohnräume sind Räume, die zu Wohnzwecken bestimmt sind und mindestens 6 m² Wohnfläche haben. Küchen sind unabhängig von ihrer Fläche stets Wohnräume.

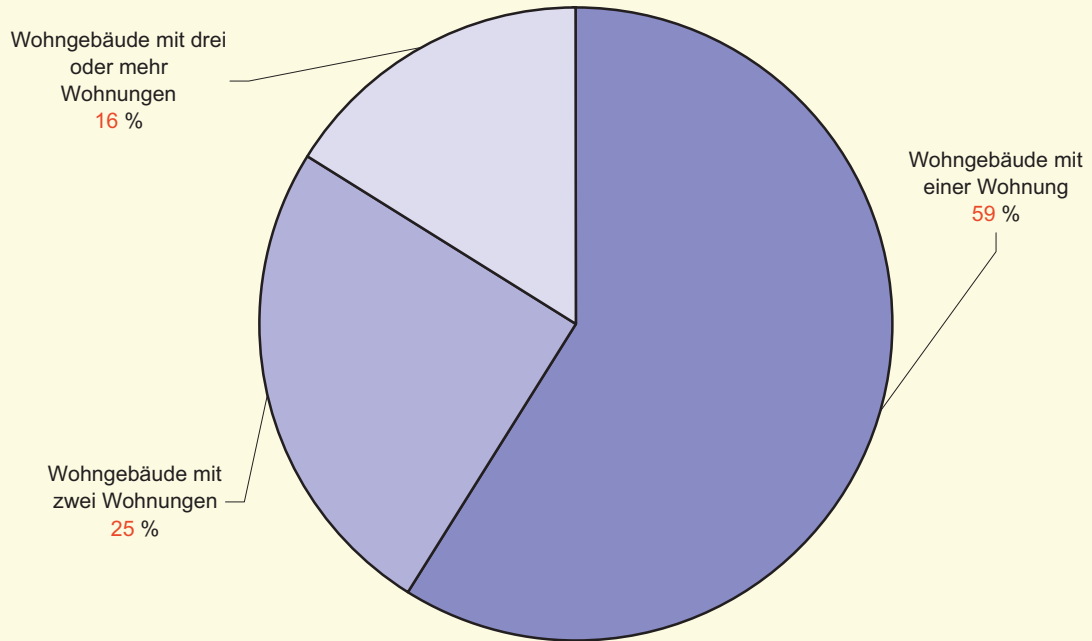
Wohnungen

Unter einer Wohnung versteht man die Gesamtheit der Räume, die die Führung eines eigenen Haushaltes ermöglichen, darunter stets eine Küche bzw. ein Raum mit Kochgelegenheit. Eine Wohnung hat grundsätzlich einen abschließbaren Zugang sowie einen Anschluss an die Wasserversorgung und Abwasserbeseitigung.

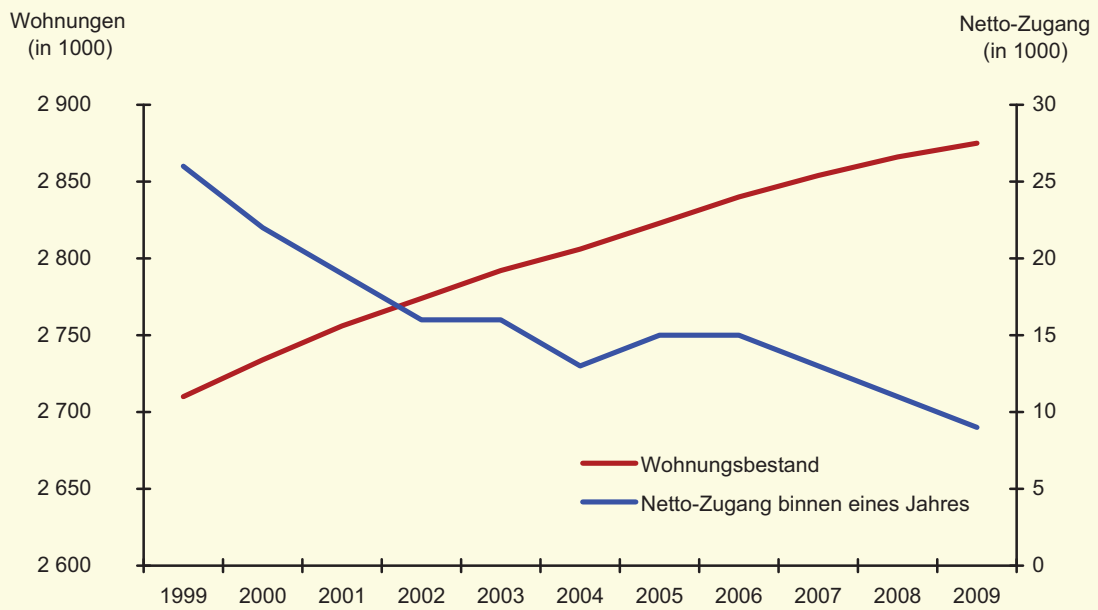
Zugang

Zugänge können neu errichtete Gebäude sein, aber auch aus Veränderungen durch Umbaumaßnahmen oder Nutzungsänderungen entstehen. Unter Errichtung neuer Gebäude werden Neu- oder Wiederaufbauten verstanden. Baumaßnahmen erfolgen an bestehenden Gebäuden und umfassen Umbau-, Ausbau-, Erweiterungs- oder Wiederherstellungsmaßnahmen. Bei Nutzungsänderungen werden Gebäude nach einer Baumaßnahme einer anderen Nutzungsart zugeführt (aus einem Nichtwohngebäude wird ein Wohngebäude).

1. Bestand an Wohngebäuden 2009 nach Anzahl der darin befindlichen Wohnungen — Ergebnisse der Fortschreibung des Gebäude - und Wohnungsbestandes —



2. Entwicklung des Wohnungsbestandes 1999 bis 2009



1. Bestand an Wohngebäuden, Wohnungen und Wohnräumen 1973 bis 2009

Jahr	Wohngebäude ¹⁾				Wohnungen ²⁾		Räume insgesamt ³⁾
	insgesamt	davon mit . . . Wohnungen ⁴⁾			insgesamt	Wohnfläche insgesamt ⁴⁾ in 100 m ²	
		1	2	3 oder mehr			
1973	921 986	—	—	—	2 049 700	—	8 710 040
1974	942 233	—	—	—	2 102 874	—	8 951 078
1975	959 144	—	—	—	2 142 477	—	9 137 055
1976	976 510	—	—	—	2 174 714	—	9 300 723
1977	995 544	—	—	—	2 210 313	—	9 476 485
1978	1 014 057	—	—	—	2 239 636	—	9 629 916
1979	1 032 077	—	—	—	2 267 417	—	9 776 780
1980	1 050 330	—	—	—	2 296 897	—	9 925 590
1981	1 065 653	—	—	—	2 324 676	—	10 062 709
1982	1 077 676	—	—	—	2 348 297	—	10 177 159
1983	1 088 399	—	—	—	2 372 371	—	10 288 735
1984	1 100 302	—	—	—	2 401 484	—	10 419 326
1985	1 110 236	—	—	—	2 426 453	—	10 529 096
1986 ⁵⁾	1 107 954	663 960	273 248	170 746	2 332 303	2 071 516	10 574 898
1987	1 116 524	668 676	276 119	171 729	2 350 146	2 090 055	10 660 032
1988	1 125 034	673 990	278 310	172 734	2 367 694	2 108 650	10 744 928
1989	1 133 497	679 350	280 391	173 756	2 384 641	2 127 299	10 829 461
1990	1 142 053	684 229	282 568	175 256	2 404 282	2 147 999	10 923 484
1991	1 151 369	688 788	285 100	177 481	2 428 330	2 172 621	11 034 497
1992	1 160 322	692 592	287 632	180 098	2 456 708	2 199 586	11 158 966
1993	1 171 610	697 188	290 765	183 657	2 494 474	2 234 584	11 322 248
1994	1 183 256	701 597	294 072	187 587	2 534 738	2 270 618	11 494 637
1995	1 195 054	705 754	297 496	191 804	2 576 470	2 307 214	11 671 757
1996	1 204 190	709 067	300 159	194 964	2 608 821	2 335 574	11 810 306
1997	1 216 418	714 563	303 584	198 271	2 644 725	2 370 147	11 973 330
1998	1 227 957	719 988	306 687	201 282	2 677 910	2 403 529	12 127 539
1999	1 241 216	727 177	310 318	203 721	2 709 516	2 437 406	12 279 871
2000	1 252 809	734 292	312 942	205 575	2 734 399	2 465 494	12 406 172
2001	1 262 859	740 362	315 325	207 172	2 755 655	2 490 300	12 516 738
2002	1 271 906	745 709	317 649	208 548	2 774 213	2 512 383	12 613 282
2003	1 279 369	750 042	319 429	209 898	2 791 834	2 532 093	12 699 795
2004	1 287 052	755 220	320 941	210 891	2 806 465	2 549 862	12 777 161
2005	1 295 266	760 838	322 485	211 943	2 822 580	2 569 366	12 861 959
2006	1 304 494	767 416	324 109	212 969	2 839 882	2 589 879	12 953 162
2007	1 311 846	772 559	325 508	213 779	2 853 853	2 606 887	13 028 354
2008	1 317 582	776 289	326 725	214 568	2 865 814	2 621 284	13 093 249
2009	1 321 779	779 047	327 569	215 163	2 875 319	2 632 365	13 143 149

1) Einschl. Wochenend- und Ferienhäuser mit 50 oder mehr m² Wohnfläche, ohne Wohnheime. — 2) In Wohngebäuden und Nichtwohngebäuden, ohne Wohnheime.
 — 3) Nur Wohn- und Schlafräume mit 6 oder mehr m² Fläche sowie Küchen. — 4) Nachweis erst seit 1986. — 5) Ab 1986 auf der Basis der Gebäude- und Wohnungszählung 1987.

2. Fortgeschriebener Bestand an Wohngebäuden

Lfd. Nr.	Bestand — Bestandsveränderungen	Wohn-				
		zusammen			davon	
		Gebäude	Wohnfläche 100 m ²	Wohnungen	1 Wohnung	
					Gebäude/ Wohnungen	Wohnfläche 100 m ²
1	Bestand am 31.12.2006	1 304 494	2 540 967	2 782 715	767 416	977 332
2	+ Zugang durch Neubau	7 577	15 137	13 236	5 840	8 384
3	+ Zugang durch Baumaßnahmen sowie sonstiger Zugang	331	11 361	12 204	245	2 550
4	darunter Nutzungsänderungen	330	723	759	202	254
5	– Totalabgang	539	992	1 110	354	415
6	darunter Nutzungsänderungen	—	—	—	—	—
7	– Abgang durch Baumaßnahmen sowie sonstiger Abgang	17	8 767	10 557	588	2 525
8	Bestand am 31.12.2007	1 311 846	2 557 707	2 796 488	772 559	985 325
9	+ Zugang durch Neubau	5 931	12 328	10 879	4 377	6 340
10	+ Zugang durch Baumaßnahmen sowie sonstiger Zugang	337	11 474	12 302	194	2 526
11	darunter Nutzungsänderungen	330	901	921	165	203
12	– Totalabgang	531	1 051	1 200	331	399
13	darunter Nutzungsänderungen	—	—	—	—	—
14	– Abgang durch Baumaßnahmen sowie sonstiger Abgang	1	8 655	10 396	510	2 450
15	Bestand am 31.12.2008	1 317 582	2 571 803	2 808 073	776 289	991 343
16	+ Zugang durch Neubau	4 474	9 904	9 195	3 354	4 844
17	+ Zugang durch Baumaßnahmen sowie sonstiger Zugang	257	9 978	11 199	172	2 201
18	darunter Nutzungsänderungen	247	596	733	137	166
19	– Totalabgang	528	1 310	1 557	329	401
20	darunter Nutzungsänderungen	5	10	13	3	2
21	– Abgang durch Baumaßnahmen sowie sonstiger Abgang	6	7 785	9 773	439	2 152
22	Bestand am 31.12.2009	1 321 779	2 582 589	2 817 137	779 047	995 835

1) Einschl. Wochenend- und Ferienhäuser mit 50 oder mehr m² Wohnfläche, ohne Wohnheime.

2005 bis 2009 nach Gebäudearten und Wohnfläche

gebäude ¹⁾						Lfd. Nr.
mit						
2 Wohnungen			3 oder mehr Wohnungen			
Gebäude	Wohnfläche	Wohnungen	Gebäude	Wohnfläche	Wohnungen	
	100 m ²			100 m ²		
324 109	604 611	648 218	212 969	959 024	1 367 081	1
1 151	2 367	2 302	586	4 386	5 094	2
618	2 815	2 478	346	5 997	7 989	3
69	151	138	59	318	419	4
96	184	192	89	392	564	5
—	—	—	—	—	—	6
274	1 695	1 790	33	4 547	6 687	7
325 508	607 914	651 016	213 779	964 468	1 372 913	8
989	2 088	1 978	565	3 900	4 524	9
560	2 679	2 378	327	6 268	8 222	10
91	185	182	74	513	574	11
118	227	236	82	424	633	12
—	—	—	—	—	—	13
214	1 605	1 686	21	4 600	6 692	14
326 725	610 849	653 450	214 568	969 612	1 378 334	15
653	1 395	1 306	467	3 665	4 535	16
466	2 208	1 958	273	5 566	7 755	17
46	100	92	64	330	504	18
83	147	166	116	762	1 062	19
—	—	—	2	8	10	20
192	1 349	1 410	29	4 282	6 610	21
327 569	612 955	655 138	215 163	973 799	1 382 952	22

3. Fortgeschriebener Bestand an Wohnungen in Wohn- und

Lfd. Nr.	Bestand — Bestandsveränderungen	Wohnungen in Wohn- und			
		insgesamt	davon		
			1	2	3
1	Bestand am 31.12.2006	2 839 882	71 474	151 498	559 877
2	+ Zugang durch Neubau	13 446	251	870	1 618
3	+ Zugang durch Baumaßnahmen sowie sonstiger Zugang	12 746	550	1 042	2 929
4	darunter Nutzungsänderungen	783	50	124	148
6	– Totalabgang	1 201	12	96	246
7	darunter Nutzungsänderungen	—	—	—	—
8	– Abgang durch Baumaßnahmen sowie sonstiger Abgang	11 020	764	896	2 748
9	Bestand am 31.12.2007	2 853 853	71 499	152 418	561 430
10	+ Zugang durch Neubau	11 214	183	690	1 566
11	+ Zugang durch Baumaßnahmen sowie sonstiger Zugang	13 029	557	1 069	2 916
12	darunter Nutzungsänderungen	978	41	94	179
14	– Totalabgang	1 401	135	210	216
15	darunter Nutzungsänderungen	—	—	—	—
16	– Abgang durch Baumaßnahmen sowie sonstiger Abgang	10 881	583	882	2 702
17	Bestand am 31.12.2008	2 865 814	71 521	153 085	562 994
18	+ Zugang durch Neubau	9 589	240	839	1 665
19	+ Zugang durch Baumaßnahmen sowie sonstiger Zugang	11 833	691	1 236	2 668
20	darunter Nutzungsänderungen	781	137	132	133
22	– Totalabgang	1 646	166	123	206
23	darunter Nutzungsänderungen	13	2	—	3
24	– Abgang durch Baumaßnahmen sowie sonstiger Abgang	10 271	654	1 269	2 516
25	Bestand am 31.12.2009	2 875 319	71 632	153 768	564 605

1) Ohne Wohnheime. — 2) Nur Wohn- und Schlafräume mit 6 oder mehr m² Fläche sowie Küchen.

Nichtwohngebäuden 2006 bis 2009 nach Anzahl der Räume

Nichtwohngebäuden ¹⁾						Lfd. Nr.
mit . . . Räumen ²⁾					Wohnfläche	
4	5	6	7 oder mehr		100 m ²	
			Wohnungen	Räume		
794 495	557 775	327 852	376 911	2 965 094	2 589 879	1
2 224	3 047	2 509	2 927	22 898	15 344	2
3 052	2 094	1 318	1 762	14 234	11 827	3
160	132	70	99	804	746	4
339	225	136	147	1 161	1 078	6
—	—	—	—	—	—	7
3 031	1 701	941	940	7 502	9 085	8
796 401	560 990	330 602	380 513	2 993 563	2 606 887	9
1 881	2 260	1 926	2 708	21 221	12 543	10
3 274	2 141	1 306	1 766	14 465	12 082	11
237	205	111	111	895	950	12
291	201	149	199	1 604	1 185	14
—	—	—	—	—	—	15
3 009	1 819	963	923	7 280	9 043	16
798 256	563 371	332 722	383 865	3 020 365	2 621 284	17
1 740	1 437	1 535	2 133	16 750	10 195	18
2 855	1 750	1 042	1 592	13 144	10 505	19
137	94	52	96	776	638	20
345	486	165	155	1 310	1 426	22
3	3	2	—	—	10	23
2 609	1 551	801	872	6 974	8 193	24
799 897	564 521	334 333	386 563	3 041 975	2 632 365	25

4. Bestand an Wohngebäuden am 31.12.2009

Lfd. Nr.	Kreisfreie Stadt (St.) — Landkreis	Wohn-				
		insgesamt			davon	
		Gebäude	Wohnfläche	Wohnungen	Gebäude/ Wohnungen	Wohnfläche
			100 m ²			100 m ²
1	Darmstadt, St.	22 619	58 371	75 562	10 451	13 028
2	Frankfurt am Main, St.	73 976	244 958	350 731	27 662	32 171
3	Offenbach am Main, St.	13 125	41 928	57 244	4 816	5 929
4	Wiesbaden, St.	36 354	107 230	137 084	16 195	20 365
5	Bergstraße	63 964	114 941	116 612	37 226	47 853
6	Darmstadt-Dieburg	69 823	124 476	124 797	42 145	54 576
7	Groß-Gerau	52 547	101 014	113 639	30 007	37 423
8	Hochtaunuskreis	50 120	102 964	107 294	31 084	41 513
9	Main-Kinzig-Kreis	94 618	176 075	184 790	56 695	71 801
10	Main-Taunus-Kreis	48 259	98 297	106 105	30 245	38 665
11	Odenwaldkreis	26 717	44 873	43 116	16 779	21 672
12	Offenbach	64 810	140 619	156 555	35 405	45 483
13	Rheingau-Taunus-Kreis	45 066	81 032	81 719	28 126	36 123
14	Wetteraukreis	72 269	126 470	125 410	46 732	59 869
15	Reg.-Bez. D a r m s t a d t	734 267	1 563 248	1 780 658	413 568	526 470
16	Gießen	60 191	112 287	120 952	34 932	45 145
17	Lahn-Dill-Kreis	70 954	115 017	113 487	46 507	58 490
18	Limburg-Weilburg	49 341	81 222	77 088	33 151	42 763
19	Marburg-Biedenkopf	58 684	104 964	104 826	37 306	49 849
20	Vogelsbergkreis	32 890	52 284	47 111	23 467	30 995
21	Reg.-Bez. G i e ß e n	272 060	465 774	463 464	175 363	227 242
22	Kassel, St.	30 005	77 273	101 473	13 203	15 793
23	Fulda	53 081	99 389	98 529	27 358	36 451
24	Hersfeld-Rotenburg	36 570	57 687	56 762	24 181	30 369
25	Kassel	65 951	109 306	111 040	40 372	50 535
26	Schwalm-Eder-Kreis	51 391	82 627	78 654	33 163	43 023
27	Waldeck-Frankenberg	46 505	77 083	74 858	31 218	40 878
28	Werra-Meißner-Kreis	31 949	50 203	51 699	20 621	25 074
29	Reg.-Bez. K a s s e l	315 452	553 568	573 015	190 116	242 123
30	Land H e s s e n	1 321 779	2 582 589	2 817 137	779 047	995 835
	davon					
31	kreisfreie Städte	176 079	529 760	722 094	72 327	87 286
32	Landkreise	1 145 700	2 052 830	2 095 043	706 720	908 549

1) Ohne Wohnheime.

nach Verwaltungsbezirken und Gebäudearten

gebäude ¹⁾							Lfd. Nr.
mit							
2 Wohnungen			3 oder mehr Wohnungen				
Gebäude	Wohnfläche	Wohnungen	Gebäude	Wohnfläche	Wohnungen		
	100 m ²			100 m ²			
4 336	7 557	8 672	7 832	37 786	56 439	1	
10 029	17 196	20 058	36 285	195 591	303 011	2	
2 533	4 392	5 066	5 776	31 607	47 362	3	
6 487	11 578	12 974	13 672	75 288	107 915	4	
18 880	35 035	37 760	7 858	32 053	41 626	5	
18 775	35 258	37 550	8 903	34 642	45 102	6	
13 764	24 320	27 528	8 776	39 271	56 104	7	
10 923	21 000	21 846	8 113	40 452	54 364	8	
24 760	46 550	49 520	13 163	57 724	78 575	9	
10 003	18 346	20 006	8 011	41 286	55 854	10	
7 457	14 348	14 914	2 481	8 853	11 423	11	
16 095	29 701	32 190	13 310	65 436	88 960	12	
11 058	20 713	22 116	5 882	24 196	31 477	13	
17 143	33 158	34 286	8 394	33 443	44 392	14	
172 243	319 150	344 486	148 456	717 627	1 022 604	15	
16 479	31 467	32 958	8 780	35 675	53 062	16	
18 731	35 120	37 462	5 716	21 407	29 518	17	
12 130	23 450	24 260	4 060	15 008	19 677	18	
14 681	28 777	29 362	6 697	26 338	38 158	19	
7 410	14 750	14 820	2 013	6 539	8 824	20	
69 431	133 564	138 862	27 266	104 968	149 239	21	
5 819	9 956	11 638	10 983	51 524	76 632	22	
18 244	36 046	36 488	7 479	26 892	34 683	23	
9 394	17 372	18 788	2 995	9 946	13 793	24	
19 012	34 453	38 024	6 567	24 318	32 644	25	
14 457	27 209	28 914	3 771	12 395	16 577	26	
10 792	20 584	21 584	4 495	15 621	22 056	27	
8 177	14 621	16 354	3 151	10 508	14 724	28	
85 895	160 241	171 790	39 441	151 204	211 109	29	
327 569	612 955	655 138	215 163	973 799	1 382 952	30	
29 204	50 679	58 408	74 548	391 796	591 359	31	
298 365	562 276	596 730	140 615	582 003	791 593	32	

5. Wohngebäude und darin befindliche Wohnungen am 31.12.2009

Gemeinde-Schlüssel	Kreisfreie Stadt (St.) — Landkreis — Gemeinde	Wohn-				
		insgesamt			davon	
		Gebäude	Wohnfläche	Wohnungen	1 Wohnung	
			100 m ²		Gebäude/ Wohnungen	Wohnfläche 100 m ²
411 000	Darmstadt, St.	22 619	58 371	75 562	10 451	13 028
412 000	Frankfurt am Main, St.	73 976	244 958	350 731	27 662	32 171
413 000	Offenbach am Main, St.	13 125	41 928	57 244	4 816	5 929
414 000	Wiesbaden, St.	36 354	107 230	137 084	16 195	20 365
431 000	Bergstraße	63 964	114 941	116 612	37 226	47 853
431 001	Abtsteinach	688	1 189	1 081	365	496
431 002	Bensheim, St.	8 805	16 622	17 275	5 297	6 806
431 003	Biblis	2 607	3 915	3 721	1 882	2 284
431 004	Birkenau	2 835	4 723	4 523	1 697	2 219
431 005	Bürstadt, St.	3 885	6 629	6 497	2 165	2 812
431 006	Einhausen	1 662	2 767	2 495	1 068	1 401
431 007	Fürth	2 770	4 732	4 446	1 604	2 157
431 008	Gorxheimertal	1 071	1 887	1 814	488	649
431 009	Grasellenbach	960	1 572	1 546	580	747
431 010	Groß-Rohrheim	1 085	1 681	1 572	702	893
431 011	Heppenheim (Bergstr.), Krst.	5 516	10 704	11 465	3 099	3 947
431 012	Hirschhorn (Neckar), St.	1 041	1 701	1 795	610	704
431 013	Lampertheim, St.	7 556	13 574	14 506	4 414	5 400
431 014	Lautertal (Odenwald)	2 145	3 293	3 140	1 336	1 667
431 015	Lindenfels, St.	1 421	2 395	2 258	853	1 171
431 016	Lorsch, St.	3 442	5 840	5 710	2 218	2 867
431 017	Mörlenbach	2 583	4 619	4 345	1 443	1 960
431 018	Neckarsteinach, St.	1 108	1 968	1 987	554	720
431 019	Rimbach	2 398	4 065	3 740	1 519	2 036
431 020	Viernheim, St.	5 901	13 298	15 149	2 632	3 445
431 021	Wald-Michelbach	2 876	4 927	4 734	1 682	2 181
431 022	Zwingenberg, St.	1 609	2 838	2 813	1 018	1 289
432 000	Darmstadt-Dieburg	69 823	124 476	124 797	42 145	54 576
432 001	Alsbach-Hähnlein	2 446	4 177	4 049	1 593	2 063
432 002	Babenhäusen, St.	3 829	6 773	6 660	2 366	3 108
432 003	Bickenbach	1 369	2 478	2 467	847	1 084
432 004	Dieburg, St.	3 834	6 375	6 322	2 593	3 284
432 005	Eppertshausen	1 491	2 481	2 447	932	1 174
432 006	Erzhausen	1 997	3 324	3 340	1 221	1 578
432 007	Fischbachtal	720	1 224	1 072	474	639
432 008	Griesheim, St.	5 285	11 040	12 202	2 567	3 314
432 009	Groß-Bieberau, St.	1 175	2 034	1 852	715	981
432 010	Groß-Umstadt, St.	5 250	8 669	8 472	3 363	4 277

1) Einschl. Wochenend- und Ferienhäuser mit 50 oder mehr m² Wohnfläche, ohne Wohnheime.

in den hessischen Gemeinden nach Gebäudearten

gebäude ¹⁾							Gemeinde- Schlüssel
mit							
2 Wohnungen			3 oder mehr Wohnungen				
Gebäude	Wohnfläche	Wohnungen	Gebäude	Wohnfläche	Wohnungen		
	100 m ²			100 m ²			
4 336	7 557	8 672	7 832	37 786	56 439	411 000	
10 029	17 196	20 058	36 285	195 591	303 011	412 000	
2 533	4 392	5 066	5 776	31 607	47 362	413 000	
6 487	11 578	12 974	13 672	75 288	107 915	414 000	
18 880	35 035	37 760	7 858	32 053	41 626	431 000	
271	539	542	52	154	174	431 001	
2 226	4 135	4 452	1 282	5 680	7 526	431 002	
573	1 081	1 146	152	550	693	431 003	
864	1 597	1 728	274	906	1 098	431 004	
1 331	2 464	2 662	389	1 353	1 670	431 005	
479	967	958	115	400	469	431 006	
887	1 700	1 774	279	875	1 068	431 007	
474	913	948	109	324	378	431 008	
288	533	576	92	292	390	431 009	
322	600	644	61	188	226	431 010	
1 737	3 126	3 474	680	3 631	4 892	431 011	
289	540	578	142	457	607	431 012	
2 221	3 897	4 442	921	4 277	5 650	431 013	
681	1 259	1 362	128	366	442	431 014	
423	790	846	145	435	559	431 015	
865	1 596	1 730	359	1 376	1 762	431 016	
851	1 653	1 702	289	1 006	1 200	431 017	
400	733	800	154	515	633	431 018	
660	1 294	1 320	219	734	901	431 019	
1 746	3 152	3 492	1 523	6 702	9 025	431 020	
877	1 692	1 754	317	1 053	1 298	431 021	
415	774	830	176	776	965	431 022	
18 775	35 258	37 550	8 903	34 642	45 102	432 000	
617	1 150	1 234	236	964	1 222	432 001	
1 026	1 969	2 052	437	1 696	2 242	432 002	
358	677	716	164	717	904	432 003	
889	1 644	1 778	352	1 447	1 951	432 004	
409	773	818	150	534	697	432 005	
557	991	1 114	219	755	1 005	432 006	
177	353	354	69	231	244	432 007	
1 407	2 574	2 814	1 311	5 152	6 821	432 008	
353	698	706	107	354	431	432 009	
1 389	2 600	2 778	498	1 793	2 331	432 010	

Noch: 5. Wohngebäude und darin befindliche Wohnungen am 31.12.2009

Gemeinde- Schlüssel	Kreisfreie Stadt (St.) — Landkreis — Gemeinde	Wohn-				
		insgesamt			davon	
		Gebäude	Wohnfläche	Wohnungen	Gebäude/ Wohnungen	Wohnfläche
			100 m ²			100 m ²
432 011	Groß-Zimmern	3 149	5 259	5 354	1 989	2 529
432 012	Messel	888	1 718	1 713	503	678
432 013	Modautal	1 443	2 259	2 008	1 000	1 315
432 014	Mühltal	3 471	6 396	6 375	2 088	2 739
432 015	Münster	3 421	5 832	5 856	2 102	2 691
432 016	Ober-Ramstadt, St.	3 501	6 319	6 682	1 914	2 440
432 017	Otzberg	1 885	3 032	2 694	1 268	1 694
432 018	Pfungstadt, St.	5 290	10 224	11 294	2 742	3 431
432 019	Reinheim, St.	4 381	7 389	7 060	2 856	3 710
432 020	Roßdorf	3 198	5 603	5 321	2 013	2 615
432 021	Schaafheim	2 399	4 093	3 702	1 481	2 022
432 022	Seeheim-Jugenheim	4 237	7 893	7 404	2 564	3 473
432 023	Weiterstadt, St.	5 164	9 885	10 451	2 954	3 740
433 000	Groß-Gerau	52 547	101 014	113 639	30 007	37 423
433 001	Biebesheim am Rhein	1 666	2 708	2 695	1 144	1 429
433 002	Bischofsheim	2 561	5 188	5 964	1 314	1 650
433 003	Büttelborn	3 244	5 763	5 863	1 909	2 496
433 004	Gernsheim, Schöffersstadt	2 547	4 193	4 247	1 629	2 010
433 005	Ginsheim-Gustavsburg	2 852	6 107	7 453	1 431	1 672
433 006	Groß-Gerau, St.	5 573	9 914	10 504	3 481	4 395
433 007	Kelsterbach, St.	2 336	5 110	6 915	818	974
433 008	Mörfelden-Walldorf, St.	6 780	13 316	15 144	3 933	4 797
433 009	Nauheim	2 483	4 428	4 571	1 549	1 942
433 010	Raunheim, St.	2 448	4 869	5 868	1 469	1 702
433 011	Riedstadt	5 461	9 178	8 892	3 585	4 626
433 012	Rüsselsheim, St.	9 730	21 964	27 498	4 622	5 692
433 013	Stockstadt am Rhein	1 453	2 339	2 292	944	1 174
433 014	Trebur	3 413	5 938	5 733	2 179	2 864
434 000	Hochtaunuskreis	50 120	102 964	107 294	31 084	41 513
434 001	Bad Homburg v.d. Höhe, St.	9 873	23 424	26 471	5 590	7 570
434 002	Friedrichsdorf, St.	5 473	10 933	11 291	3 406	4 407
434 003	Glashütten	1 697	2 874	2 399	1 238	1 777
434 004	Grävenwiesbach	1 370	2 291	2 062	924	1 218
434 005	Königstein im Taunus, St.	3 749	8 596	7 972	2 094	3 276
434 006	Kronberg im Taunus, St.	3 671	8 251	8 600	2 073	2 946
434 007	Neu-Anspach	3 620	6 276	6 025	2 580	3 319
434 008	Oberursel (Taunus), St.	8 107	18 486	21 088	4 505	5 868
434 009	Schmitten	2 719	4 352	3 889	1 914	2 493

1) Einschl. Wochenend- und Ferienhäuser mit 50 oder mehr m² Wohnfläche, ohne Wohnheime.

in den hessischen Gemeinden nach Gebäudearten

gebäude ¹⁾							Gemeinde- Schlüssel
mit							
2 Wohnungen			3 oder mehr Wohnungen				
Gebäude	Wohnfläche	Wohnungen	Gebäude	Wohnfläche	Wohnungen		
	100 m ²			100 m ²			
846	1 508	1 692	314	1 221	1 673	432 011	
278	523	556	107	517	654	432 012	
354	693	708	89	251	300	432 013	
915	1 742	1 830	468	1 916	2 457	432 014	
956	1 793	1 912	363	1 349	1 842	432 015	
1 061	1 908	2 122	526	1 971	2 646	432 016	
518	1 001	1 036	99	337	390	432 017	
1 462	2 619	2 924	1 086	4 174	5 628	432 018	
1 204	2 266	2 408	321	1 413	1 796	432 019	
838	1 741	1 676	347	1 247	1 632	432 020	
714	1 391	1 428	204	679	793	432 021	
1 079	2 060	2 158	594	2 361	2 682	432 022	
1 368	2 582	2 736	842	3 563	4 761	432 023	
13 764	24 320	27 528	8 776	39 271	56 104	433 000	
389	701	778	133	579	773	433 001	
790	1 353	1 580	457	2 185	3 070	433 002	
931	1 715	1 862	404	1 552	2 092	433 003	
631	1 148	1 262	287	1 035	1 356	433 004	
699	1 209	1 398	722	3 226	4 624	433 005	
1 413	2 506	2 826	679	3 013	4 197	433 006	
685	1 119	1 370	833	3 016	4 727	433 007	
1 582	2 720	3 164	1 265	5 799	8 047	433 008	
647	1 166	1 294	287	1 320	1 728	433 009	
566	945	1 132	413	2 221	3 267	433 010	
1 375	2 583	2 750	501	1 969	2 557	433 011	
2 823	4 800	5 646	2 285	11 472	17 230	433 012	
394	727	788	115	437	560	433 013	
839	1 627	1 678	395	1 447	1 876	433 014	
10 923	21 000	21 846	8 113	40 452	54 364	434 000	
1 959	3 757	3 918	2 324	12 097	16 963	434 001	
1 328	2 426	2 656	739	4 100	5 229	434 002	
367	750	734	92	347	427	434 003	
337	689	674	109	383	464	434 004	
1 001	2 169	2 002	654	3 151	3 876	434 005	
836	1 603	1 672	762	3 702	4 855	434 006	
750	1 438	1 500	290	1 518	1 945	434 007	
1 670	3 033	3 340	1 932	9 585	13 243	434 008	
618	1 242	1 236	187	618	739	434 009	

Noch: 5. Wohngebäude und darin befindliche Wohnungen am 31.12.2009

Gemeinde- Schlüssel	Kreisfreie Stadt (St.) — Landkreis — Gemeinde	Wohn-				
		insgesamt			davon	
		Gebäude	Wohnfläche	Wohnungen	1 Wohnung	
			100 m ²		Gebäude/ Wohnungen	Wohnfläche 100 m ²
434 010	Steinbach (Taunus), St.	1 550	3 874	4 648	974	1 183
434 011	Usingen, St.	3 479	6 155	6 031	2 291	3 002
434 012	Wehrheim	2 771	4 368	4 034	2 005	2 596
434 013	Weilrod	2 041	3 084	2 784	1 490	1 858
435 000	Main-Kinzig-Kreis	94 618	176 075	184 790	56 695	71 801
435 001	Bad Orb, St.	2 108	3 996	4 617	1 049	1 245
435 002	Bad Soden-Salmünster, St.	3 298	6 020	6 133	1 918	2 510
435 003	Biebergemünd	2 602	3 849	3 613	1 789	2 143
435 004	Birstein	1 884	3 119	2 645	1 337	1 863
435 005	Brachtal	1 592	2 532	2 288	1 070	1 368
435 006	Bruchköbel, St.	4 875	9 090	9 174	3 019	3 855
435 007	Erlensee	2 851	5 441	5 972	1 488	1 819
435 008	Flörsbachtal	850	1 228	1 120	611	748
435 009	Freigericht	3 982	6 596	6 234	2 491	3 223
435 010	Gelnhausen, Barbarossast.	5 594	9 987	10 137	3 182	4 070
435 011	Großkrotzenburg	1 762	3 179	3 370	1 101	1 377
435 012	Gründau	3 969	6 581	6 288	2 418	3 075
435 013	Hammersbach	1 357	2 301	2 079	901	1 214
435 014	Hanau, St.	14 306	34 517	42 968	6 898	8 547
435 015	Hasselroth	2 154	3 492	3 359	1 308	1 667
435 016	Jossgrund	1 031	1 734	1 552	630	835
435 017	Langenselbold, St.	3 302	5 819	6 181	1 929	2 392
435 018	Linsengericht	2 845	4 595	4 228	1 822	2 332
435 019	Maintal, St.	6 520	15 013	17 762	3 565	4 381
435 020	Neuberg	1 592	2 535	2 397	1 092	1 386
435 021	Nidderau, St.	5 169	8 771	8 535	3 617	4 521
435 022	Niederdorfelden	824	1 518	1 580	505	635
435 023	Rodenbach	2 768	4 957	4 872	1 892	2 408
435 024	Ronneburg	974	1 548	1 391	643	824
435 025	Schlüchtern, St.	4 339	7 552	7 299	2 753	3 533
435 026	Schöneck	3 046	5 322	5 187	1 838	2 384
435 027	Sinntal	2 900	4 476	4 013	1 993	2 526
435 028	Steinau a.d. Str., St.	3 018	4 980	4 583	1 975	2 534
435 029	Wächtersbach, St.	3 106	5 327	5 213	1 861	2 387
436 000	Main-Taunus-Kreis	48 259	98 297	106 105	30 245	38 665
436 001	Bad Soden am Taunus, St.	4 233	9 973	10 730	2 570	3 568
436 002	Eppstein, St.	3 473	6 290	6 038	2 264	2 994
436 003	Eschborn, St.	3 674	8 611	10 149	2 300	2 954

1) Einschl. Wochenend- und Ferienhäuser mit 50 oder mehr m² Wohnfläche, ohne Wohnheime.

in den hessischen Gemeinden nach Gebäudearten

gebäude ¹⁾							Gemeinde- Schlüssel
mit							
2 Wohnungen			3 oder mehr Wohnungen				
Gebäude	Wohnfläche	Wohnungen	Gebäude	Wohnfläche	Wohnungen		
	100 m ²			100 m ²			
222	381	444	354	2 309	3 230	434 010	
825	1 579	1 650	363	1 575	2 090	434 011	
565	1 056	1 130	201	717	899	434 012	
445	877	890	106	349	404	434 013	
24 760	46 550	49 520	13 163	57 724	78 575	435 000	
571	1 015	1 142	488	1 736	2 426	435 001	
928	1 786	1 856	452	1 723	2 359	435 002	
695	1 342	1 390	118	365	434	435 003	
446	914	892	101	343	416	435 004	
428	849	856	94	316	362	435 005	
1 196	2 248	2 392	660	2 987	3 763	435 006	
859	1 514	1 718	504	2 107	2 766	435 007	
216	408	432	23	72	77	435 008	
1 157	2 225	2 314	334	1 148	1 429	435 009	
1 659	3 157	3 318	753	2 760	3 637	435 010	
425	757	850	236	1 046	1 419	435 011	
1 197	2 286	2 394	354	1 221	1 476	435 012	
342	678	684	114	410	494	435 013	
3 422	5 851	6 844	3 986	20 119	29 226	435 014	
673	1 267	1 346	173	558	705	435 015	
336	684	672	65	216	250	435 016	
915	1 592	1 830	458	1 835	2 422	435 017	
821	1 606	1 642	202	657	764	435 018	
1 439	2 599	2 878	1 516	8 033	11 319	435 019	
391	755	782	109	393	523	435 020	
1 076	2 076	2 152	476	2 174	2 766	435 021	
161	295	322	158	588	753	435 022	
607	1 148	1 214	269	1 401	1 766	435 023	
277	559	554	54	165	194	435 024	
1 178	2 407	2 356	408	1 611	2 190	435 025	
837	1 543	1 674	371	1 395	1 675	435 026	
795	1 572	1 590	112	378	430	435 027	
813	1 664	1 626	230	782	982	435 028	
900	1 753	1 800	345	1 188	1 552	435 029	
10 003	18 346	20 006	8 011	41 286	55 854	436 000	
852	1 672	1 704	811	4 734	6 456	436 001	
880	1 667	1 760	329	1 629	2 014	436 002	
638	1 164	1 276	736	4 494	6 573	436 003	

Noch: 5. Wohngebäude und darin befindliche Wohnungen am 31.12.2009

Gemeinde- Schlüssel	Kreisfreie Stadt (St.) — Landkreis — Gemeinde	Wohn-				
		insgesamt			davon	
		Gebäude	Wohnfläche	Wohnungen	Gebäude/ Wohnungen	Wohnfläche
			100 m ²			100 m ²
436 004	Flörsheim am Main, St.	4 640	8 289	9 097	2 729	3 279
436 005	Hattersheim am Main, St.	4 747	10 154	11 810	2 938	3 628
436 006	Hochheim am Main, St.	3 412	7 014	7 695	2 097	2 526
436 007	Hofheim am Taunus, Krst.	9 086	17 089	17 512	5 773	7 390
436 008	Kelkheim (Taunus), St.	6 324	12 859	13 003	3 698	4 977
436 009	Kriftel	2 192	4 399	4 891	1 392	1 698
436 010	Liederbach am Taunus	1 904	3 677	3 864	1 440	1 830
436 011	Schwalbach am Taunus, St.	2 724	6 279	7 190	1 865	2 346
436 012	Sulzbach (Taunus)	1 850	3 661	4 126	1 179	1 475
437 000	Odenwaldkreis	26 717	44 873	43 116	16 779	21 672
437 001	Bad König, St.	2 530	4 335	4 216	1 573	2 045
437 002	Beerfelden, St.	2 009	3 172	3 017	1 256	1 601
437 003	Brensbach	1 591	2 536	2 366	1 032	1 334
437 004	Breuberg, St.	1 817	3 101	3 104	1 019	1 304
437 005	Brombachtal	1 142	1 798	1 611	809	1 052
437 006	Erbach, Krst.	3 252	6 023	6 144	1 925	2 498
437 007	Fränkisch-Crumbach	960	1 579	1 447	617	843
437 008	Hesseneck	250	372	345	176	220
437 009	Höchst i. Odw.	2 530	4 384	4 172	1 489	1 920
437 010	Lützelbach	1 929	3 147	2 955	1 219	1 558
437 011	Michelstadt, St.	4 311	7 310	7 374	2 696	3 425
437 012	Mossautal	851	1 328	1 178	582	763
437 013	Reichelsheim (Odenwald)	2 460	4 064	3 673	1 659	2 172
437 014	Rothenberg	776	1 241	1 094	518	669
437 015	Sensbachtal	309	483	420	209	269
438 000	Offenbach	64 810	140 619	156 555	35 405	45 483
438 001	Dietzenbach, Kreisstadt	4 706	12 972	14 865	2 782	3 641
438 002	Dreieich, St.	8 568	17 882	19 718	4 472	5 923
438 003	Egelsbach	2 316	4 182	4 526	1 321	1 603
438 004	Hainburg	3 385	6 056	6 312	2 037	2 471
438 005	Heusenstamm, St.	3 996	8 155	8 490	2 682	3 605
438 006	Langen (Hessen), St.	5 833	13 843	17 161	3 090	3 657
438 007	Mainhausen	2 187	3 922	3 885	1 196	1 548
438 008	Mühlheim am Main, St.	5 019	10 663	12 392	2 194	2 681
438 009	Neu-Isenburg, St.	4 990	14 588	18 845	2 115	2 711
438 010	Obertshausen, St.	3 982	9 679	11 138	1 984	2 606
438 011	Rodgau, St.	8 836	17 873	18 529	5 102	6 539
438 012	Rödermark, St.	6 260	11 874	11 524	3 933	5 274
438 013	Seligenstadt, St.	4 732	8 930	9 170	2 497	3 225

1) Einschl. Wochenend- und Ferienhäuser mit 50 oder mehr m² Wohnfläche, ohne Wohnheime.

in den hessischen Gemeinden nach Gebäudearten

gebäude ¹⁾							Gemeinde- Schlüssel
mit							
2 Wohnungen			3 oder mehr Wohnungen				
Gebäude	Wohnfläche	Wohnungen	Gebäude	Wohnfläche	Wohnungen		
	100 m ²			100 m ²			
1 182	2 041	2 364	729	2 969	4 004	436 004	
1 013	1 740	2 026	796	4 787	6 846	436 005	
713	1 276	1 426	602	3 212	4 172	436 006	
1 928	3 592	3 856	1 385	6 106	7 883	436 007	
1 501	2 874	3 002	1 125	5 007	6 303	436 008	
393	694	786	407	2 007	2 713	436 009	
218	409	436	246	1 438	1 988	436 010	
388	696	776	471	3 237	4 549	436 011	
297	520	594	374	1 666	2 353	436 012	
7 457	14 348	14 914	2 481	8 853	11 423	437 000	
740	1 437	1 480	217	853	1 163	437 001	
581	1 082	1 162	172	490	599	437 002	
439	830	878	120	371	456	437 003	
593	1 104	1 186	205	694	899	437 004	
260	509	520	73	237	282	437 005	
882	1 722	1 764	445	1 803	2 455	437 006	
273	516	546	70	220	284	437 007	
58	110	116	16	41	53	437 008	
757	1 444	1 514	284	1 020	1 169	437 009	
574	1 116	1 148	136	474	588	437 010	
1 181	2 221	2 362	434	1 664	2 316	437 011	
227	451	454	42	113	142	437 012	
591	1 187	1 182	210	705	832	437 013	
210	432	420	48	141	156	437 014	
91	187	182	9	27	29	437 015	
16 095	29 701	32 190	13 310	65 436	88 960	438 000	
967	1 909	1 934	957	7 421	10 149	438 001	
2 278	4 151	4 556	1 818	7 808	10 690	438 002	
663	1 156	1 326	332	1 423	1 879	438 003	
867	1 619	1 734	481	1 966	2 541	438 004	
731	1 356	1 462	583	3 195	4 346	438 005	
1 270	2 199	2 540	1 473	7 987	11 531	438 006	
675	1 263	1 350	316	1 110	1 339	438 007	
1 508	2 601	3 016	1 317	5 381	7 182	438 008	
1 031	1 817	2 062	1 844	10 060	14 668	438 009	
1 001	1 814	2 002	997	5 259	7 152	438 010	
2 143	4 124	4 286	1 591	7 211	9 141	438 011	
1 502	2 963	3 004	825	3 637	4 587	438 012	
1 459	2 727	2 918	776	2 978	3 755	438 013	

Noch: 5. Wohngebäude und darin befindliche Wohnungen am 31.12.2009

Gemeinde- Schlüssel	Kreisfreie Stadt (St.) — Landkreis — Gemeinde	Wohn-				
		insgesamt			davon	
		Gebäude	Wohnfläche	Wohnungen	Gebäude/ Wohnungen	Wohnfläche
			100 m ²			100 m ²
439 000	Rheingau-Taunus-Kreis	45 066	81 032	81 719	28 126	36 123
439 001	Aarbergen	1 689	2 841	2 734	1 104	1 428
439 002	Bad Schwalbach, Krst.	2 619	4 920	5 118	1 564	1 939
439 003	Eltville am Rhein, St.	3 859	7 240	7 526	2 123	2 753
439 004	Geisenheim, St.	2 682	4 979	5 223	1 569	2 034
439 005	Heidenrod	2 498	3 718	3 406	1 840	2 269
439 006	Hohenstein	1 815	2 864	2 545	1 262	1 655
439 007	Hünstetten	2 945	4 686	4 038	2 149	2 867
439 008	Idstein, St.	5 004	10 008	10 181	3 069	4 028
439 009	Kiedrich	965	1 646	1 735	497	606
439 010	Lorch, St.	1 295	1 845	2 015	853	949
439 011	Niedernhausen	3 491	6 812	6 829	2 206	2 956
439 012	Oestrich-Winkel, St.	3 133	5 241	5 632	1 851	2 220
439 013	Rüdesheim am Rhein, St.	2 099	3 656	4 102	1 099	1 323
439 014	Schlangenbad	1 744	2 995	2 895	1 183	1 567
439 015	Taunusstein, St.	6 349	12 644	12 886	3 918	5 155
439 016	Waldems	1 579	2 408	2 174	1 133	1 437
439 017	Walluf	1 300	2 530	2 680	706	937
440 000	Wetteraukreis	72 269	126 470	125 410	46 732	59 869
440 001	Altenstadt	2 869	4 847	4 559	1 924	2 490
440 002	Bad Nauheim, St.	5 626	12 416	13 880	3 018	3 996
440 003	Bad Vilbel, St.	6 610	13 851	15 285	3 764	4 839
440 004	Büdingen, St.	5 190	8 947	8 479	3 248	4 223
440 005	Butzbach, St.	5 801	10 143	10 430	3 567	4 493
440 006	Echzell	1 560	2 385	2 121	1 152	1 490
440 007	Florstadt	2 477	3 795	3 518	1 761	2 182
440 008	Friedberg (Hessen), Krst.	5 753	11 246	12 429	3 167	4 033
440 009	Gedern, St.	2 072	3 404	3 002	1 403	1 857
440 010	Glauburg	892	1 410	1 278	597	757
440 011	Hirzenhain	785	1 250	1 212	559	690
440 012	Karben, St.	5 446	9 426	9 387	3 601	4 494
440 013	Kefenrod	766	1 311	1 067	547	779
440 014	Limeshain	1 299	2 145	1 963	914	1 210
440 015	Münzenberg, St.	1 565	2 435	2 153	1 122	1 454
440 016	Nidda, St.	4 659	7 491	6 984	3 241	4 125
440 017	Niddatal, St.	2 624	4 211	3 888	1 821	2 317
440 018	Ober-Mörlen	1 676	2 696	2 549	1 094	1 391
440 019	Ortenberg, St.	2 533	4 102	3 742	1 749	2 259

1) Einschl. Wochenend- und Ferienhäuser mit 50 oder mehr m² Wohnfläche, ohne Wohnheime.

in den hessischen Gemeinden nach Gebäudearten

gebäude ¹⁾						Gemeinde- Schlüssel
mit						
2 Wohnungen			3 oder mehr Wohnungen			
Gebäude	Wohnfläche	Wohnungen	Gebäude	Wohnfläche	Wohnungen	
	100 m ²			100 m ²		
11 058	20 713	22 116	5 882	24 196	31 477	439 000
435	838	870	150	574	760	439 001
574	1 115	1 148	481	1 866	2 406	439 002
1 032	1 859	2 064	704	2 628	3 339	439 003
695	1 245	1 390	418	1 700	2 264	439 004
525	1 027	1 050	133	422	516	439 005
447	874	894	106	335	389	439 006
627	1 251	1 254	169	569	635	439 007
1 199	2 304	2 398	736	3 675	4 714	439 008
326	572	652	142	468	586	439 009
338	561	676	104	336	486	439 010
829	1 603	1 658	456	2 253	2 965	439 011
897	1 584	1 794	385	1 437	1 987	439 012
594	1 051	1 188	406	1 282	1 815	439 013
392	753	784	169	675	928	439 014
1 439	2 750	2 878	992	4 739	6 090	439 015
362	698	724	84	273	317	439 016
347	629	694	247	964	1 280	439 017
17 143	33 158	34 286	8 394	33 443	44 392	440 000
703	1 369	1 406	242	988	1 229	440 001
1 307	2 485	2 614	1 301	5 935	8 248	440 002
1 425	2 609	2 850	1 421	6 403	8 671	440 003
1 375	2 765	2 750	567	1 959	2 481	440 004
1 464	2 771	2 928	770	2 879	3 935	440 005
328	649	656	80	246	313	440 006
581	1 127	1 162	135	487	595	440 007
1 408	2 616	2 816	1 178	4 598	6 446	440 008
542	1 128	1 084	127	419	515	440 009
247	490	494	48	163	187	440 010
163	326	326	63	235	327	440 011
1 239	2 343	2 478	606	2 589	3 308	440 012
176	392	352	43	140	168	440 013
278	542	556	107	394	493	440 014
361	721	722	82	260	309	440 015
1 085	2 169	2 170	333	1 198	1 573	440 016
638	1 248	1 276	165	647	791	440 017
466	872	932	116	433	523	440 018
601	1 206	1 202	183	636	791	440 019

Noch: 5. Wohngebäude und darin befindliche Wohnungen am 31.12.2009

Gemeinde- Schlüssel	Kreisfreie Stadt (St.) — Landkreis — Gemeinde	Wohn-				
		insgesamt			davon	
		Gebäude	Wohnfläche 100 m ²	Wohnungen	1 Wohnung	
					Gebäude/ Wohnungen	Wohnfläche 100 m ²
440 020	Ranstadt	1 503	2 213	1 936	1 162	1 479
440 021	Reichelsheim (Wetterau), St.	1 876	2 964	2 708	1 316	1 682
440 022	Rockenberg	1 153	1 910	1 710	734	983
440 023	Rosbach v.d.Höhe, St.	3 285	5 295	4 899	2 377	3 046
440 024	Wölfersheim	2 624	3 966	3 662	1 893	2 355
440 025	Wöllstadt	1 625	2 609	2 569	1 001	1 245
400 000	Reg.-Bez. Darmstadt	734 267	1 563 248	1 780 658	413 568	526 470
531 000	Gießen	60 191	112 287	120 952	34 932	45 145
531 001	Allendorf (Lumda), St.	1 283	1 936	1 747	917	1 177
531 002	Biebertal	3 148	4 987	4 827	1 939	2 435
531 003	Buseck	3 427	5 944	5 842	2 056	2 674
531 004	Fernwald	1 726	3 141	3 162	976	1 325
531 005	Gießen, Universitätsstadt	11 753	29 950	40 925	5 089	6 429
531 006	Grünberg, St.	3 775	6 365	5 866	2 503	3 412
531 007	Heuchelheim	2 001	3 510	3 662	1 011	1 315
531 008	Hungen, St.	3 847	6 127	5 711	2 626	3 357
531 009	Langgöns	3 180	5 383	5 109	2 026	2 582
531 010	Laubach, St.	3 021	4 660	4 359	2 117	2 639
531 011	Lich, St.	3 558	6 006	5 862	2 302	2 961
531 012	Linden, St.	2 843	5 477	5 760	1 556	2 117
531 013	Lollar, St.	2 204	4 007	4 125	1 212	1 580
531 014	Pohlheim, St.	4 270	7 924	7 930	2 348	3 091
531 015	Rabenau	1 586	2 529	2 266	1 038	1 332
531 016	Reiskirchen	2 777	4 666	4 288	1 818	2 355
531 017	Staufenberg, St.	2 239	3 739	3 755	1 238	1 541
531 018	Wettenberg	3 553	5 937	5 756	2 160	2 822
532 000	Lahn-Dill-Kreis	70 954	115 017	113 487	46 507	58 490
532 001	Aßlar, St.	3 484	5 781	5 715	2 177	2 772
532 002	Bischoffen	1 079	1 714	1 482	734	955
532 003	Braunfels, St.	3 569	5 615	5 637	2 467	2 942
532 004	Breitscheid	1 441	2 232	1 964	1 009	1 340
532 005	Dietzhöltal	1 872	2 784	2 649	1 275	1 559
532 006	Dillenburg, St.	6 228	10 267	10 507	3 833	4 806
532 007	Driedorf	1 713	2 430	2 230	1 297	1 604
532 008	Ehringshausen	2 788	4 303	4 077	1 958	2 481
532 009	Eschenburg	2 984	4 584	4 146	2 029	2 581
532 010	Greifenstein	2 383	3 476	3 130	1 767	2 215

1) Einschl. Wochenend- und Ferienhäuser mit 50 oder mehr m² Wohnfläche, ohne Wohnheime.

in den hessischen Gemeinden nach Gebäudearten

gebäude ¹⁾							Gemeinde- Schlüssel
mit							
2 Wohnungen			3 oder mehr Wohnungen				
Gebäude	Wohnfläche	Wohnungen	Gebäude	Wohnfläche	Wohnungen		
	100 m ²			100 m ²			
294	575	588	47	159	186	440 020	
452	901	904	108	382	488	440 021	
330	657	660	89	270	316	440 022	
640	1 225	1 280	268	1 024	1 242	440 023	
570	1 103	1 140	161	509	629	440 024	
470	872	940	154	492	628	440 025	
172 243	319 150	344 486	148 456	717 627	1 022 604	400 000	
16 479	31 467	32 958	8 780	35 675	53 062	531 000	
314	601	628	52	158	202	531 001	
993	1 887	1 986	216	666	902	531 002	
1 049	1 991	2 098	322	1 278	1 688	531 003	
538	1 039	1 076	212	777	1 110	531 004	
2 516	4 544	5 032	4 148	18 978	30 804	531 005	
937	1 813	1 874	335	1 141	1 489	531 006	
699	1 280	1 398	291	914	1 253	531 007	
974	1 877	1 948	247	893	1 137	531 008	
852	1 673	1 704	302	1 129	1 379	531 009	
700	1 353	1 400	204	668	842	531 010	
856	1 643	1 712	400	1 401	1 848	531 011	
901	1 741	1 802	386	1 620	2 402	531 012	
702	1 316	1 404	290	1 110	1 509	531 013	
1 383	2 723	2 766	539	2 109	2 816	531 014	
469	947	938	79	249	290	531 015	
745	1 518	1 490	214	793	980	531 016	
781	1 477	1 562	220	720	955	531 017	
1 070	2 044	2 140	323	1 071	1 456	531 018	
18 731	35 120	37 462	5 716	21 407	29 518	532 000	
999	1 864	1 998	308	1 146	1 540	532 001	
306	646	612	39	112	136	532 002	
796	1 513	1 592	306	1 160	1 578	532 003	
382	732	764	50	160	191	532 004	
504	950	1 008	93	275	366	532 005	
1 785	3 259	3 570	610	2 202	3 104	532 006	
358	669	716	58	157	217	532 007	
664	1 241	1 328	166	581	791	532 008	
845	1 666	1 690	110	337	427	532 009	
550	1 059	1 100	66	203	263	532 010	

Noch: 5. Wohngebäude und darin befindliche Wohnungen am 31.12.2009

Gemeinde- Schlüssel	Kreisfreie Stadt (St.) — Landkreis — Gemeinde	Wohn-				
		insgesamt			davon	
		Gebäude	Wohnfläche	Wohnungen	Gebäude/ Wohnungen	Wohnfläche
			100 m ²			100 m ²
532 011	Haiger, St.	5 328	8 653	8 264	3 414	4 317
532 012	Herborn, St.	5 619	9 288	9 417	3 626	4 611
532 013	Hohenahr	1 680	2 421	2 135	1 297	1 626
532 014	Hüttenberg	2 944	4 919	4 409	1 969	2 656
532 015	Lahnau	2 315	3 789	3 746	1 322	1 644
532 016	Leun, St.	1 779	2 716	2 513	1 209	1 521
532 017	Mittenaar	1 623	2 372	2 133	1 203	1 522
532 018	Schöffengrund	2 012	3 090	2 721	1 408	1 842
532 019	Siegbach	920	1 304	1 217	673	840
532 020	Sinn	1 971	2 996	2 879	1 368	1 724
532 021	Solms, St.	4 010	6 374	6 084	2 633	3 343
532 022	Waldsolms	1 536	2 316	2 067	1 120	1 420
532 023	Wetzlar, St.	11 676	21 593	24 365	6 719	8 169
533 000	Limburg-Weilburg	49 341	81 222	77 088	33 151	42 763
533 001	Beselich	1 715	2 612	2 335	1 247	1 592
533 002	Brechen	2 055	3 295	3 029	1 316	1 729
533 003	Bad Camberg, St.	3 792	6 595	6 434	2 400	3 078
533 004	Dornburg	2 744	4 162	3 796	1 938	2 460
533 005	Elbtal	772	1 185	1 054	589	767
533 006	Elz	2 233	3 718	3 607	1 367	1 775
533 007	Hadamar, St.	3 429	5 543	5 466	2 291	2 867
533 008	Hünfelden	3 055	4 788	4 082	2 308	3 094
533 009	Limburg a.d.Lahn, Krst.	7 749	15 165	16 027	4 600	5 999
533 010	Löhnberg	1 423	2 170	2 028	955	1 202
533 011	Mengerskirchen, Marktfl.	1 900	2 769	2 543	1 423	1 763
533 012	Merenberg, Marktflecken	1 017	1 615	1 404	716	942
533 013	Runkel, St.	2 981	4 772	4 335	2 004	2 594
533 014	Selters (Taunus)	2 270	3 473	3 207	1 554	1 917
533 015	Villmar	2 263	3 494	3 092	1 604	2 090
533 016	Waldbrunn (Westerwald)	1 749	2 808	2 426	1 276	1 737
533 017	Weilburg, St.	3 824	6 378	6 143	2 477	3 241
533 018	Weilmünster, Marktflecken	2 816	4 361	4 029	1 974	2 499
533 019	Weinbach	1 554	2 316	2 051	1 112	1 417
534 000	Marburg-Biedenkopf	58 684	104 964	104 826	37 306	49 849
534 001	Amöneburg, St.	1 516	2 457	2 097	1 072	1 461
534 002	Angelburg	1 068	1 643	1 422	770	1 040
534 003	Bad Endbach	2 424	3 885	3 496	1 597	2 079
534 004	Biedenkopf, St.	3 921	6 496	6 136	2 499	3 266
534 005	Breidenbach	1 844	3 092	2 742	1 172	1 611

1) Einschl. Wochenend- und Ferienhäuser mit 50 oder mehr m² Wohnfläche, ohne Wohnheime.

in den hessischen Gemeinden nach Gebäudearten

gebäude ¹⁾							Gemeinde- Schlüssel
mit							
2 Wohnungen			3 oder mehr Wohnungen				
Gebäude	Wohnfläche	Wohnungen	Gebäude	Wohnfläche	Wohnungen		
	100 m ²			100 m ²			
1 533	2 928	3 066	381	1 408	1 784	532 011	
1 485	2 671	2 970	508	2 006	2 821	532 012	
336	655	672	47	140	166	532 013	
747	1 494	1 494	228	769	946	532 014	
802	1 523	1 604	191	621	820	532 015	
488	940	976	82	256	328	532 016	
369	692	738	51	159	192	532 017	
530	1 038	1 060	74	210	253	532 018	
229	405	458	18	59	86	532 019	
478	887	956	125	385	555	532 020	
1 109	2 090	2 218	268	941	1 233	532 021	
350	691	700	66	205	247	532 022	
3 086	5 507	6 172	1 871	7 917	11 474	532 023	
12 130	23 450	24 260	4 060	15 008	19 677	533 000	
388	756	776	80	264	312	533 001	
611	1 162	1 222	128	404	491	533 002	
965	1 871	1 930	427	1 646	2 104	533 003	
670	1 294	1 340	136	408	518	533 004	
150	297	300	33	121	165	533 005	
673	1 282	1 346	193	661	894	533 006	
810	1 554	1 620	328	1 123	1 555	533 007	
618	1 247	1 236	129	447	538	533 008	
1 842	3 473	3 684	1 307	5 694	7 743	533 009	
406	765	812	62	202	261	533 010	
398	756	796	79	250	324	533 011	
259	520	518	42	154	170	533 012	
785	1 556	1 570	192	622	761	533 013	
590	1 147	1 180	126	410	473	533 014	
564	1 110	1 128	95	293	360	533 015	
365	722	730	108	349	420	533 016	
968	1 861	1 936	379	1 276	1 730	533 017	
669	1 297	1 338	173	565	717	533 018	
399	779	798	43	120	141	533 019	
14 681	28 777	29 362	6 697	26 338	38 158	534 000	
361	736	722	83	260	303	534 001	
267	508	534	31	95	118	534 002	
690	1 377	1 380	137	428	519	534 003	
1 080	2 112	2 160	342	1 118	1 477	534 004	
580	1 163	1 160	92	318	410	534 005	

Noch: 5. Wohngebäude und darin befindliche Wohnungen am 31.12.2009

Gemeinde- Schlüssel	Kreisfreie Stadt (St.) — Landkreis — Gemeinde	Wohn-				
		insgesamt			davon	
		Gebäude	Wohnfläche	Wohnungen	Gebäude/ Wohnungen	Wohnfläche
			100 m ²			100 m ²
534 006	Cölbe	1 762	2 982	2 936	1 063	1 389
534 007	Dautphetal	3 286	5 467	4 662	2 225	3 110
534 008	Ebsdorfergrund	2 618	4 068	3 518	1 930	2 585
534 009	Fronhausen	1 235	1 909	1 726	865	1 113
534 010	Gladenbach, St.	3 265	5 361	4 948	2 151	2 841
534 011	Kirchhain, St.	4 362	7 148	6 719	2 920	3 924
534 012	Lahntal	1 709	3 007	2 807	1 040	1 420
534 013	Lohra	1 638	2 472	2 240	1 183	1 490
534 014	Marburg, Universitätsstadt	12 533	29 073	34 884	6 253	8 413
534 015	Münchhausen	1 072	1 649	1 325	866	1 201
534 016	Neustadt (Hessen), St.	2 384	3 865	3 748	1 488	1 953
534 017	Rauschenberg, St.	1 377	2 129	1 858	1 016	1 354
534 018	Stadtallendorf, St.	4 234	8 051	8 401	2 684	3 596
534 019	Steffenberg	1 285	1 899	1 761	868	1 081
534 020	Weimar (Lahn)	1 979	3 181	2 826	1 374	1 865
534 021	Wetter (Hessen), St.	2 419	4 012	3 639	1 681	2 268
534 022	Wohratal	753	1 118	935	589	787
535 000	Vogelsbergkreis	32 890	52 284	47 111	23 467	30 995
535 001	Alsfeld, St.	4 319	7 428	7 256	2 759	3 689
535 002	Antrifftal	616	1 017	859	410	557
535 003	Feldatal	902	1 365	1 106	737	991
535 004	Freiensteinau	986	1 579	1 190	812	1 186
535 005	Gemünden (Felda)	988	1 557	1 353	694	896
535 006	Grebenau, St.	904	1 320	1 130	700	920
535 007	Grebenhain	1 621	2 520	2 092	1 266	1 725
535 008	Herbstein, St.	1 427	2 252	1 976	992	1 332
535 009	Homburg (Ohm), St.	2 150	3 538	3 222	1 462	1 953
535 010	Kirtorf, St.	1 044	1 692	1 428	738	987
535 011	Lauterbach (Hessen), Krst.	3 882	6 381	6 243	2 467	3 185
535 012	Lautertal (Vogelsberg)	778	1 227	949	627	883
535 013	Mücke	3 112	4 795	4 321	2 290	2 959
535 014	Romrod, St.	901	1 414	1 233	667	882
535 015	Schlitz, St.	2 654	4 248	3 887	1 877	2 486
535 016	Schotten, St.	3 297	4 930	4 533	2 484	3 106
535 017	Schwalmtal	975	1 530	1 265	723	980
535 018	Ulrichstein, St.	1 157	1 608	1 376	975	1 219
535 019	Wartenberg	1 177	1 882	1 692	787	1 061
500 000	Reg.-Bez. Gießen	272 060	465 774	463 464	175 363	227 242

1) Einschl. Wochenend- und Ferienhäuser mit 50 oder mehr m² Wohnfläche, ohne Wohnheime.

in den hessischen Gemeinden nach Gebäudearten

gebäude ¹⁾							Gemeinde- Schlüssel
mit							
2 Wohnungen			3 oder mehr Wohnungen				
Gebäude	Wohnfläche	Wohnungen	Gebäude	Wohnfläche	Wohnungen		
	100 m ²			100 m ²			
521	994	1 042	178	599	831	534 006	
921	1 893	1 842	140	465	595	534 007	
576	1 130	1 152	112	353	436	534 008	
315	624	630	55	171	231	534 009	
879	1 719	1 758	235	801	1 039	534 010	
1 068	2 094	2 136	374	1 130	1 663	534 011	
485	965	970	184	622	797	534 012	
383	764	766	72	218	291	534 013	
2 879	5 548	5 758	3 401	15 112	22 873	534 014	
178	361	356	28	87	103	534 015	
689	1 262	1 378	207	650	882	534 016	
306	599	612	55	175	230	534 017	
895	1 836	1 790	655	2 619	3 927	534 018	
380	708	760	37	110	133	534 019	
505	962	1 010	100	353	442	534 020	
571	1 128	1 142	167	617	816	534 021	
152	294	304	12	37	42	534 022	
7 410	14 750	14 820	2 013	6 539	8 824	535 000	
1 038	2 029	2 076	522	1 709	2 421	535 001	
181	386	362	25	74	87	535 002	
137	287	274	28	88	95	535 003	
157	331	314	17	61	64	535 004	
247	519	494	47	143	165	535 005	
190	363	380	14	38	50	535 006	
294	610	588	61	185	238	535 007	
366	717	732	69	203	252	535 008	
530	1 053	1 060	158	532	700	535 009	
273	585	546	33	120	144	535 010	
1 028	1 912	2 056	387	1 284	1 720	535 011	
136	293	272	15	51	50	535 012	
720	1 471	1 440	102	365	591	535 013	
186	380	372	48	152	194	535 014	
605	1 189	1 210	172	573	800	535 015	
617	1 225	1 234	196	600	815	535 016	
222	467	444	30	83	98	535 017	
155	309	310	27	81	91	535 018	
328	625	656	62	196	249	535 019	
69 431	133 564	138 862	27 266	104 968	149 239	500 000	

Noch: 5. Wohngebäude und darin befindliche Wohnungen am 31.12.2009

Gemeinde- Schlüssel	Kreisfreie Stadt (St.) — Landkreis — Gemeinde	Wohn-				
		insgesamt			davon	
		Gebäude	Wohnfläche	Wohnungen	Gebäude/ Wohnungen	Wohnfläche
			100 m ²			100 m ²
611 000	Kassel, St.	30 005	77 273	101 473	13 203	15 793
631 000	Fulda	53 081	99 389	98 529	27 358	36 451
631 001	Bad Salzschlirf	693	1 303	1 353	338	438
631 002	Burghaun	1 958	3 303	2 933	1 210	1 649
631 003	Dipperz	912	1 603	1 501	491	645
631 004	Ebersburg	1 261	2 191	2 014	685	900
631 005	Ehrenberg (Rhön)	798	1 262	1 167	477	624
631 006	Eichenzell	2 777	5 085	4 729	1 408	1 939
631 007	Eiterfeld	2 154	3 497	3 044	1 391	1 897
631 008	Flieden	2 365	4 113	3 847	1 217	1 587
631 009	Fulda, St.	11 912	26 505	29 767	5 170	6 830
631 010	Gersfeld (Rhön), St.	1 622	2 674	2 742	944	1 142
631 011	Großenlüder	2 342	4 133	3 823	1 142	1 537
631 012	Hilders	1 503	2 463	2 294	929	1 181
631 013	Hofbieber	1 742	2 905	2 683	1 005	1 318
631 014	Hosenfeld	1 282	2 300	2 038	657	906
631 015	Hünfeld, St.	3 917	7 150	6 825	2 132	2 913
631 016	Kalbach	1 819	3 087	2 803	1 031	1 368
631 017	Künzell	3 835	7 597	7 558	1 733	2 363
631 018	Neuhof	2 970	5 366	5 111	1 415	1 920
631 019	Nüsttal	832	1 386	1 234	493	654
631 020	Petersberg	3 684	7 080	6 980	1 802	2 441
631 021	Poppenhausen (Wasserk.)	776	1 306	1 203	454	609
631 022	Rasdorf	515	852	760	309	418
631 023	Tann (Rhön), St.	1 412	2 230	2 120	925	1 172
632 000	Hersfeld-Rotenburg	36 570	57 687	56 762	24 181	30 369
632 001	Alheim	1 492	2 401	2 159	1 019	1 350
632 002	Bad Hersfeld, Krst.	7 107	12 434	13 723	4 108	5 061
632 003	Bebra, St.	4 058	6 418	6 454	2 643	3 319
632 004	Breitenbach a. Herzberg	577	870	749	442	590
632 005	Cornberg	520	710	694	385	462
632 006	Friedewald	810	1 221	1 104	565	726
632 007	Hauneck	1 064	1 606	1 458	716	908
632 008	Haunetal	1 025	1 578	1 322	763	1 019
632 009	Heringen (Werra), St.	2 652	3 869	3 735	1 736	2 134
632 010	Hohenroda	1 132	1 686	1 542	809	1 010

1) Einschl. Wochenend- und Ferienhäuser mit 50 oder mehr m² Wohnfläche, ohne Wohnheime.

in den hessischen Gemeinden nach Gebäudearten

gebäude ¹⁾						Gemeinde- Schlüssel
mit						
2 Wohnungen			3 oder mehr Wohnungen			
Gebäude	Wohnfläche	Wohnungen	Gebäude	Wohnfläche	Wohnungen	
	100 m ²			100 m ²		
5 819	9 956	11 638	10 983	51 524	76 632	611 000
18 244	36 046	36 488	7 479	26 892	34 683	631 000
232	454	464	123	411	551	631 001
617	1 222	1 234	131	432	489	631 002
312	632	624	109	327	386	631 003
445	907	890	131	385	439	631 004
274	520	548	47	117	142	631 005
1 031	2 061	2 062	338	1 084	1 259	631 006
666	1 328	1 332	97	272	321	631 007
925	1 849	1 850	223	676	780	631 008
3 683	7 034	7 366	3 059	12 641	17 231	631 009
479	888	958	199	644	840	631 010
985	1 975	1 970	215	621	711	631 011
442	879	884	132	403	481	631 012
617	1 232	1 234	120	354	444	631 013
539	1 131	1 078	86	263	303	631 014
1 313	2 667	2 626	472	1 570	2 067	631 015
646	1 296	1 292	142	424	480	631 016
1 409	2 807	2 818	693	2 427	3 007	631 017
1 230	2 428	2 460	325	1 018	1 236	631 018
304	619	608	35	113	133	631 019
1 296	2 573	2 592	586	2 067	2 586	631 020
244	476	488	78	221	261	631 021
177	349	354	29	86	97	631 022
378	717	756	109	341	439	631 023
9 394	17 372	18 788	2 995	9 946	13 793	632 000
395	775	790	78	275	350	632 001
1 803	3 177	3 606	1 196	4 196	6 009	632 002
1 015	1 835	2 030	400	1 264	1 781	632 003
114	221	228	21	59	79	632 004
112	200	224	23	49	85	632 005
213	402	426	32	93	113	632 006
310	594	620	38	104	122	632 007
236	481	472	26	78	87	632 008
809	1 446	1 618	107	289	381	632 009
274	527	548	49	149	185	632 010

Noch: 5. Wohngebäude und darin befindliche Wohnungen am 31.12.2009

Gemeinde- Schlüssel	Kreisfreie Stadt (St.) — Landkreis — Gemeinde	Wohn-				
		insgesamt			davon	
		Gebäude	Wohnfläche	Wohnungen	Gebäude/ Wohnungen	Wohnfläche
			100 m ²			100 m ²
632 011	Kirchheim	1 235	1 887	1 841	833	975
632 012	Ludwigsau	1 764	2 784	2 502	1 172	1 544
632 013	Nentershausen	1 037	1 454	1 404	748	899
632 014	Neuenstein	1 005	1 501	1 350	732	951
632 015	Niederaula	1 599	2 600	2 358	1 013	1 339
632 016	Philippsthal (Werra)	1 450	2 193	2 105	959	1 213
632 017	Ronshausen	955	1 343	1 256	700	821
632 018	Rotenburg a.d.Fulda, St.	3 789	6 303	6 579	2 444	3 049
632 019	Schenklengsfeld	1 476	2 244	1 940	1 075	1 409
632 020	Wildeck	1 823	2 585	2 487	1 319	1 591
633 000	Kassel	65 951	109 306	111 040	40 372	50 535
633 001	Ahnatal	2 565	3 864	3 741	1 737	2 202
633 002	Bad Karlshafen, St.	1 134	1 878	2 013	607	760
633 003	Baunatal, St.	5 956	11 776	12 605	3 546	4 525
633 004	Breuna	1 250	1 874	1 603	948	1 265
633 005	Calden	2 306	3 462	3 286	1 534	1 879
633 006	Bad Emstal	1 605	2 611	2 602	1 012	1 275
633 007	Espenau	1 527	2 345	2 296	940	1 169
633 008	Fuldabrück	2 619	4 262	4 267	1 686	2 088
633 009	Fuldata	3 560	5 588	5 904	2 127	2 541
633 010	Grebenstein, St.	1 688	2 767	2 706	992	1 279
633 011	Habichtswald	1 606	2 491	2 273	1 096	1 410
633 012	Helsa	1 767	2 613	2 817	1 048	1 203
633 013	Hofgeismar, St.	3 767	6 816	7 033	2 131	2 723
633 014	Immenhausen, St.	2 087	3 359	3 442	1 204	1 496
633 015	Kaufungen	3 444	5 595	5 998	2 086	2 514
633 016	Liebenau, St.	1 119	1 604	1 503	789	962
633 017	Lohfelden	3 252	5 839	6 576	1 789	2 158
633 018	Naumburg, St.	1 489	2 397	2 220	984	1 306
633 019	Nieste	553	836	792	369	462
633 020	Niestetal	2 869	4 895	5 249	1 462	1 819
633 021	Oberweser	1 114	1 769	1 561	756	992
633 022	Reinhardshagen	1 447	2 327	2 260	860	1 095
633 023	Schauenburg	3 019	4 809	4 802	1 768	2 232
633 024	Söhrewald	1 509	2 321	2 340	848	1 037
633 025	Trendelburg, St.	1 765	2 699	2 490	1 165	1 475
633 026	Vellmar, St.	4 730	8 336	8 841	2 985	3 657
633 027	Wahlsburg	695	1 105	1 114	405	524

1) Einschl. Wochenend- und Ferienhäuser mit 50 oder mehr m² Wohnfläche, ohne Wohnheime.

in den hessischen Gemeinden nach Gebäudearten

gebäude ¹⁾							Gemeinde- Schlüssel
mit							
2 Wohnungen			3 oder mehr Wohnungen				
Gebäude	Wohnfläche	Wohnungen	Gebäude	Wohnfläche	Wohnungen		
	100 m ²			100 m ²			
305	610	610	97	302	398	632 011	
528	1 028	1 056	64	212	274	632 012	
250	449	500	39	106	156	632 013	
238	444	476	35	107	142	632 014	
471	920	942	115	341	403	632 015	
402	722	804	89	258	342	632 016	
230	450	460	25	72	96	632 017	
908	1 623	1 816	437	1 632	2 319	632 018	
350	709	700	51	127	165	632 019	
431	760	862	73	234	306	632 020	
19 012	34 453	38 024	6 567	24 318	32 644	633 000	
682	1 184	1 364	146	478	640	633 001	
378	652	756	149	466	650	633 002	
1 588	2 908	3 176	822	4 342	5 883	633 003	
269	510	538	33	98	117	633 004	
653	1 216	1 306	119	367	446	633 005	
449	854	898	144	483	692	633 006	
485	859	970	102	316	386	633 007	
711	1 279	1 422	222	895	1 159	633 008	
1 050	1 824	2 100	383	1 223	1 677	633 009	
539	1 003	1 078	157	486	636	633 010	
431	833	862	79	248	315	633 011	
575	983	1 150	144	427	619	633 012	
1 057	2 018	2 114	579	2 075	2 788	633 013	
680	1 226	1 360	203	638	878	633 014	
1 006	1 730	2 012	352	1 352	1 900	633 015	
294	532	588	36	110	126	633 016	
929	1 631	1 858	534	2 050	2 929	633 017	
394	747	788	111	343	448	633 018	
158	284	316	26	89	107	633 019	
972	1 668	1 944	435	1 409	1 843	633 020	
309	623	618	49	154	187	633 021	
462	853	924	125	379	476	633 022	
1 009	1 808	2 018	242	770	1 016	633 023	
571	1 016	1 142	90	268	350	633 024	
510	965	1 020	90	259	305	633 025	
1 099	1 930	2 198	646	2 749	3 658	633 026	
232	410	464	58	172	245	633 027	

Noch: 5. Wohngebäude und darin befindliche Wohnungen am 31.12.2009

Gemeinde- Schlüssel	Kreisfreie Stadt (St.) — Landkreis — Gemeinde	Wohn-				
		insgesamt			davon	
		Gebäude	Wohnfläche	Wohnungen	Gebäude/ Wohnungen	Wohnfläche
			100 m ²			100 m ²
633 028	Wolfhagen, St.	3 467	5 824	5 616	2 165	2 771
633 029	Zierenberg, St.	2 042	3 244	3 090	1 333	1 716
634 000	Schwalm-Eder-Kreis	51 391	82 627	78 654	33 163	43 023
634 001	Borken (Hessen), St.	4 004	6 145	5 851	2 768	3 483
634 002	Edermünde	1 941	3 045	2 918	1 215	1 546
634 003	Felsberg, St.	3 311	5 197	4 905	2 077	2 696
634 004	Frielendorf	2 413	3 783	3 522	1 510	1 933
634 005	Fritzlar, St.	3 718	6 374	6 153	2 522	3 313
634 006	Gilsberg	985	1 532	1 325	733	983
634 007	Gudensberg, St.	2 178	3 484	3 362	1 419	1 821
634 008	Guxhagen	1 476	2 417	2 272	899	1 162
634 009	Homburg (Efze), Krst.	3 645	5 878	5 754	2 371	3 031
634 010	Jesberg	807	1 267	1 136	553	707
634 011	Knüllwald	1 485	2 229	1 981	1 058	1 370
634 012	Körle	876	1 426	1 270	564	772
634 013	Malsfeld	1 202	1 806	1 683	800	1 040
634 014	Melsungen, St.	3 613	6 122	6 452	2 059	2 621
634 015	Morschen	1 073	1 645	1 551	674	873
634 016	Neuental	1 051	1 604	1 459	696	902
634 017	Neukirchen, St.	1 825	3 087	2 955	1 100	1 476
634 018	Niederstein, St.	1 464	2 290	2 149	985	1 243
634 019	Oberaula	1 078	1 600	1 467	768	945
634 020	Ottrau	703	1 101	928	500	694
634 021	Schrecksbach	926	1 513	1 325	579	779
634 022	Schwalmstadt, St.	4 587	7 745	7 809	2 778	3 605
634 023	Schwarzenborn, St.	333	501	436	241	320
634 024	Spangenberg, Liebenbachst.	1 901	3 044	2 813	1 244	1 654
634 025	Wabern	2 184	3 468	3 181	1 446	1 899
634 026	Willingshausen	1 501	2 441	2 227	889	1 189
634 027	Bad Zwesten	1 111	1 883	1 770	715	968
635 000	Waldeck-Frankenberg	46 505	77 083	74 858	31 218	40 878
635 001	Allendorf (Eder)	1 541	2 496	2 228	1 092	1 477
635 002	Bad Arolsen, St.	4 363	7 781	8 056	2 748	3 575
635 003	Bad Wildungen, St.	4 212	8 052	8 718	2 268	3 052
635 004	Battenberg (Eder), St.	1 688	2 649	2 305	1 202	1 595
635 005	Bromskirchen	596	893	812	455	584
635 006	Burgwald	1 441	2 372	1 987	981	1 360
635 007	Diemelsee	1 673	2 568	2 338	1 207	1 544

1) Einschl. Wochenend- und Ferienhäuser mit 50 oder mehr m² Wohnfläche, ohne Wohnheime.

in den hessischen Gemeinden nach Gebäudearten

gebäude ¹⁾						Gemeinde- Schlüssel
mit						
2 Wohnungen			3 oder mehr Wohnungen			
Gebäude	Wohnfläche	Wohnungen	Gebäude	Wohnfläche	Wohnungen	
	100 m ²			100 m ²		
962	1 859	1 924	340	1 194	1 527	633 028
558	1 049	1 116	151	479	641	633 029
14 457	27 209	28 914	3 771	12 395	16 577	634 000
1 002	1 842	2 004	234	820	1 079	634 001
604	1 110	1 208	122	389	495	634 002
1 036	1 907	2 072	198	594	756	634 003
785	1 511	1 570	118	339	442	634 004
838	1 616	1 676	358	1 445	1 955	634 005
216	434	432	36	116	160	634 006
595	1 104	1 190	164	560	753	634 007
464	890	928	113	365	445	634 008
934	1 730	1 868	340	1 116	1 515	634 009
207	407	414	47	153	169	634 010
383	732	766	44	127	157	634 011
261	506	522	51	148	184	634 012
350	624	700	52	142	183	634 013
1 113	1 996	2 226	441	1 505	2 167	634 014
345	625	690	54	148	187	634 015
313	593	626	42	109	137	634 016
573	1 088	1 146	152	523	709	634 017
385	731	770	94	317	394	634 018
263	514	526	47	142	173	634 019
186	360	372	17	47	56	634 020
308	631	616	39	103	130	634 021
1 268	2 373	2 536	541	1 767	2 495	634 022
84	162	168	8	19	27	634 023
507	944	1 014	150	446	555	634 024
620	1 185	1 240	118	384	495	634 025
538	1 042	1 076	74	210	262	634 026
279	552	558	117	363	497	634 027
10 792	20 584	21 584	4 495	15 621	22 056	635 000
362	707	724	87	312	412	635 001
994	1 838	1 988	621	2 368	3 320	635 002
1 090	2 071	2 180	854	2 928	4 270	635 003
417	831	834	69	224	269	635 004
110	215	220	31	94	137	635 005
407	847	814	53	165	192	635 006
368	727	736	98	297	395	635 007

Noch: 5. Wohngebäude und darin befindliche Wohnungen am 31.12.2009

Gemeinde- Schlüssel	Kreisfreie Stadt (St.) — Landkreis — Gemeinde	Wohn-				
		insgesamt			davon	
		Gebäude	Wohnfläche	Wohnungen	Gebäude/ Wohnungen	Wohnfläche
			100 m ²			100 m ²
635 008	Diemelstadt, St.	1 722	2 612	2 415	1 213	1 555
635 009	Edertal	2 312	3 395	3 138	1 699	2 116
635 010	Frankenau, St.	1 151	1 640	1 584	900	1 100
635 011	Frankenberg (Eder), St.	4 739	8 094	7 937	3 135	4 173
635 012	Gemünden (Wohra), St.	1 143	1 821	1 635	779	1 044
635 013	Haina (Kloster)	1 125	1 709	1 456	821	1 114
635 014	Hatzfeld (Eder), St.	1 051	1 572	1 394	767	980
635 015	Korbach, Krst.	5 926	10 519	11 165	3 686	4 742
635 016	Lichtenfels, St.	1 354	2 083	1 784	1 026	1 381
635 017	Rosenthal, St.	677	1 081	927	512	720
635 018	Twistetal	1 404	2 235	1 862	1 027	1 449
635 019	Vöhl	1 883	2 802	2 506	1 420	1 824
635 020	Volkmarsen, St.	1 990	3 173	2 975	1 286	1 663
635 021	Waldeck, St.	2 593	3 875	3 642	1 906	2 387
635 022	Willingen (Upland)	1 921	3 662	3 994	1 088	1 444
636 000	Werra-Meißner-Kreis	31 949	50 203	51 699	20 621	25 074
636 001	Bad Sooden-Allendorf, St.	2 483	4 030	4 293	1 568	1 886
636 002	Berkatal	617	912	782	458	591
636 003	Eschwege, Krst.	5 269	9 681	10 966	2 887	3 506
636 004	Großalmerode, St.	2 130	3 247	3 356	1 278	1 511
636 005	Herleshausen	959	1 427	1 300	724	908
636 006	Hessisch Lichtenau, St.	3 610	5 638	5 872	2 239	2 707
636 007	Meinhard	1 767	2 564	2 557	1 216	1 487
636 008	Meißner	1 212	1 639	1 544	906	1 065
636 009	Neu-Eichenberg	670	912	915	483	558
636 010	Ringgau	1 092	1 575	1 393	833	1 056
636 011	Sontra, St.	2 504	3 852	3 789	1 689	2 127
636 012	Waldkappel, St.	1 538	2 279	2 170	1 046	1 302
636 013	Wanfried, St.	1 504	2 212	2 265	1 059	1 256
636 014	Wehretal	1 708	2 561	2 426	1 127	1 425
636 015	Weißenborn	418	564	543	301	349
636 016	Witzenhausen, St.	4 468	7 109	7 528	2 807	3 341
600 000	Reg.-Bez. Kassel	315 452	553 568	573 015	190 116	242 123
	Land H e s s e n	1 321 779	2 582 589	2 817 137	779 047	995 835

1) Einschl. Wochenend- und Ferienhäuser mit 50 oder mehr m² Wohnfläche, ohne Wohnheime.

in den hessischen Gemeinden nach Gebäudearten

gebäude ¹⁾							Gemeinde- Schlüssel
mit							
2 Wohnungen			3 oder mehr Wohnungen				
Gebäude	Wohnfläche	Wohnungen	Gebäude	Wohnfläche	Wohnungen		
	100 m ²			100 m ²			
418	768	836	91	289	366	635 008	
486	923	972	127	356	467	635 009	
211	394	422	40	147	262	635 010	
1 039	2 000	2 078	565	1 921	2 724	635 011	
304	585	608	60	192	248	635 012	
283	538	566	21	56	69	635 013	
245	482	490	39	110	137	635 014	
1 382	2 501	2 764	858	3 276	4 715	635 015	
269	535	538	59	167	220	635 016	
142	290	284	23	71	131	635 017	
325	642	650	52	144	185	635 018	
377	709	754	86	269	332	635 019	
554	1 034	1 108	150	476	581	635 020	
544	1 016	1 088	143	471	648	635 021	
465	932	930	368	1 286	1 976	635 022	
8 177	14 621	16 354	3 151	10 508	14 724	636 000	
594	1 054	1 188	321	1 091	1 537	636 001	
155	309	310	4	12	14	636 002	
1 277	2 237	2 554	1 105	3 939	5 525	636 003	
670	1 177	1 340	182	559	738	636 004	
187	357	374	48	162	202	636 005	
1 028	1 830	2 056	343	1 100	1 577	636 006	
477	832	954	74	246	387	636 007	
284	515	568	22	59	70	636 008	
164	283	328	23	72	104	636 009	
232	445	464	27	75	96	636 010	
582	1 073	1 164	233	653	936	636 011	
407	734	814	85	243	310	636 012	
321	551	642	124	405	564	636 013	
497	892	994	84	243	305	636 014	
111	197	222	6	18	20	636 015	
1 191	2 135	2 382	470	1 633	2 339	636 016	
85 895	160 241	171 790	39 441	151 204	211 109	600 000	
327 569	612 955	655 138	215 163	973 799	1 382 952	Land Hessen	

6. Bestand an Wohnungen in Wohn- und Nichtwohngebäuden am 31.12.2009

Lfd. Nr.	Kreisfreie Stadt (St.) — Landkreis	Wohnungen in Wohn- und Nichtwohngebäuden						
		insgesamt	davon					
			1	2	3	4	5	6
1	Darmstadt, St.	77 080	4 566	6 959	18 617	23 727	12 742	5 886
2	Frankfurt am Main, St.	359 717	17 630	33 373	114 266	118 553	47 734	15 854
3	Offenbach am Main, St.	58 862	2 040	4 227	17 879	21 047	8 324	3 020
4	Wiesbaden, St.	139 644	4 616	10 479	39 118	45 675	22 347	9 708
5	Bergstraße	119 060	1 818	4 821	18 955	32 161	26 641	16 283
6	Darmstadt-Dieburg	127 089	2 086	5 477	19 827	32 500	28 335	18 459
7	Groß-Gerau	115 628	2 983	6 005	22 536	34 986	23 380	12 858
8	Hochtaunuskreis	109 569	2 321	5 899	21 335	30 423	21 148	13 414
9	Main-Kinzig-Kreis	188 119	2 829	7 948	33 415	53 747	40 332	23 929
10	Main-Taunus-Kreis	107 871	2 515	5 125	20 482	31 735	23 399	12 449
11	Odenwaldkreis	44 291	532	1 926	6 575	10 391	9 430	6 687
12	Offenbach	159 034	3 456	8 579	31 785	48 974	32 885	17 037
13	Rheingau-Taunus-Kreis	83 425	1 394	3 704	14 063	21 577	18 316	11 432
14	Wetteraukreis	127 857	1 886	5 319	19 821	32 512	27 114	18 736
15	Reg.-Bez. D a r m s t a d t	1 817 246	50 672	109 841	398 674	538 008	342 127	185 752
16	Gießen	123 317	6 397	7 658	21 031	29 559	23 428	15 281
17	Lahn-Dill-Kreis	115 698	1 260	3 850	17 414	26 551	24 614	18 507
18	Limburg-Weilburg	78 684	870	3 170	11 634	17 159	16 399	12 672
19	Marburg-Biedenkopf	107 240	3 279	5 496	15 801	23 621	20 707	15 258
20	Vogelsbergkreis	48 253	332	1 608	5 840	9 793	9 948	7 975
21	Reg.-Bez. G i e ß e n	473 192	12 138	21 782	71 720	106 683	95 096	69 693
22	Kassel, St.	103 390	3 966	5 763	24 669	37 495	18 753	7 021
23	Fulda	100 664	1 180	4 263	14 774	24 182	22 710	15 836
24	Hersfeld-Rotenburg	57 803	516	1 554	8 323	13 494	12 746	9 021
25	Kassel	112 905	820	3 396	16 048	29 953	27 861	16 129
26	Schwalm-Eder-Kreis	80 205	612	2 206	10 708	18 122	18 115	12 402
27	Waldeck-Frankenberg	77 031	1 296	3 392	11 366	17 924	15 360	10 987
28	Werra-Meißner-Kreis	52 883	432	1 571	8 323	14 036	11 753	7 492
29	Reg.-Bez. K a s s e l	584 881	8 822	22 145	94 211	155 206	127 298	78 888
30	Land H e s s e n	2 875 319	71 632	153 768	564 605	799 897	564 521	334 333
	davon							
31	kreisfreie Städte	738 693	32 818	60 801	214 549	246 497	109 900	41 489
32	Landkreise	2 136 626	38 814	92 967	350 056	553 400	454 621	292 844

1) Ohne Wohnheime. — 2) Nur Wohn- und Schlafräume mit 6 oder mehr m² Fläche sowie Küchen.

nach Verwaltungsbezirken und Anzahl der Räume

Nichtwohngebäuden ¹⁾							Lfd. Nr.
mit . . . Räumen ²⁾		Räume insgesamt	Wohnfläche insgesamt	darunter in Nichtwohngebäuden			
7 oder mehr				Wohnungen	Wohnfläche 100 m ²		
Wohnungen	Räume	Wohnungen	Wohnfläche 100 m ²				
4 583	35 476	303 745	59 405	1 518	1 034	1	
12 307	95 742	1 330 922	250 825	8 986	5 867	2	
2 325	18 014	226 073	42 996	1 618	1 068	3	
7 701	59 587	555 198	109 125	2 560	1 895	4	
18 381	144 373	572 245	117 274	2 448	2 334	5	
20 405	159 875	614 825	126 621	2 292	2 146	6	
12 880	99 681	516 274	102 660	1 989	1 646	7	
15 029	118 071	504 111	104 934	2 275	1 970	8	
25 919	203 825	883 017	179 079	3 329	3 003	9	
12 166	93 982	486 822	99 730	1 766	1 433	10	
8 750	69 461	222 406	46 071	1 175	1 198	11	
16 318	126 572	705 084	142 804	2 479	2 185	12	
12 939	101 597	399 068	82 646	1 706	1 614	13	
22 469	176 635	626 656	128 715	2 447	2 244	14	
192 172	1 502 891	7 946 446	1 592 885	36 588	29 637	15	
19 963	157 973	569 841	114 351	2 365	2 064	16	
23 502	184 662	586 180	117 066	2 211	2 049	17	
16 780	132 861	401 636	82 865	1 596	1 644	18	
23 078	184 456	535 697	106 972	2 414	2 008	19	
12 757	102 297	260 127	53 487	1 142	1 203	20	
96 080	762 249	2 353 481	474 741	9 728	8 968	21	
5 723	44 475	419 845	78 650	1 917	1 377	22	
17 719	139 591	498 913	101 430	2 135	2 042	23	
12 149	96 175	296 600	58 752	1 041	1 064	24	
18 698	146 275	557 922	111 182	1 865	1 876	25	
18 040	143 623	418 246	84 128	1 551	1 501	26	
16 706	133 736	390 332	79 267	2 173	2 184	27	
9 276	72 960	261 364	51 329	1 184	1 126	28	
98 311	776 835	2 843 222	564 738	11 866	11 170	29	
386 563	3 041 975	13 143 149	2 632 365	58 182	49 776	30	
32 639	253 294	2 835 783	541 001	16 599	11 241	31	
353 924	2 788 681	10 307 366	2 091 364	41 583	38 535	32	

Alphabetisches Verzeichnis der Gemeinden

Gemeinde	Landkreis	Seite
Aarbergen	Rheingau-Taunus-Kreis	20
Abtsteinach	Bergstraße	12
Ahnatal	Kassel	30
Alheim	Hersfeld-Rotenburg	28
Allendorf (Eder)	Waldeck-Frankenberg	32
Allendorf (Lumda)	Gießen	22
Alsbach-Hähnlein	Darmstadt-Dieburg	12
Alsfeld, St.	Vogelsbergkreis	26
Altenstadt	Wetteraukreis	20
Amöneburg, St.	Marburg-Biedenkopf	24
Angelburg	Marburg-Biedenkopf	24
Antrifftal	Vogelsbergkreis	26
Aßlar, St.	Lahn-Dill-Kreis	22
Babenhausen, St.	Darmstadt-Dieburg	12
Bad Arolsen, St.	Waldeck-Frankenberg	32
Bad Emstal	Kassel	30
Bad Camberg, St.	Limburg-Weilburg	24
Bad Endbach	Marburg-Biedenkopf	24
Bad Hersfeld, Krst.	Hersfeld-Rotenburg	28
Bad Homburg v.d.Höhe, St.	Hochtaunuskreis	14
Bad Karlshafen, St.	Kassel	30
Bad König, St.	Odenwaldkreis	18
Bad Nauheim, St.	Wetteraukreis	20
Bad Orb, St.	Main-Kinzig-Kreis	16
Bad Salzschlirf	Fulda	28
Bad Schwalbach, Krst.	Rheingau-Taunus-Kreis	20
Bad Soden am Taunus, St.	Main-Taunus-Kreis	16
Bad Soden-Salmünster, St.	Main-Kinzig-Kreis	16
Bad Sooden-Allendorf, St.	Werra-Meißner-Kreis	34
Bad Vilbel, St.	Wetteraukreis	20
Bad Wildungen, St.	Waldeck-Frankenberg	32
Bad Zwesten	Schwalm-Eder-Kreis	32
Battenberg (Eder), St.	Waldeck-Frankenberg	32
Baunatal, St.	Kassel	30
Bebra, St.	Hersfeld-Rotenburg	28
Beerfelden, St.	Odenwaldkreis	18
Bensheim, St.	Bergstraße	12
Berkatal	Werra-Meißner-Kreis	34
Beselich	Limburg-Weilburg	24
Biblis	Bergstraße	12
Bickenbach	Darmstadt-Dieburg	12
Biebergemünd	Main-Kinzig-Kreis	16
Biebertal	Gießen	22
Biebesheim am Rhein	Groß-Gerau	14
Biedenkopf, St.	Marburg-Biedenkopf	24
Birkenau	Bergstraße	12
Birstein	Main-Kinzig-Kreis	16
Bischoffen	Lahn-Dill-Kreis	22
Bischofsheim	Groß-Gerau	14
Borken (Hessen), St.	Schwalm-Eder-Kreis	32
Brachtal	Main-Kinzig-Kreis	16
Braunfels, St.	Lahn-Dill-Kreis	22
Brechen	Limburg-Weilburg	24

Noch: Alphabetisches Verzeichnis der Gemeinden

Gemeinde	Landkreis	Seite
Breidenbach	Marburg-Biedenkopf	24
Breitenbach a. Herzberg	Hersfeld-Rotenburg	28
Breitscheid	Lahn-Dill-Kreis	22
Brensbach	Odenwaldkreis	18
Breuberg	Odenwaldkreis	18
Breuna	Kassel	30
Brombachtal	Odenwaldkreis	18
Bromskirchen	Waldeck-Frankenberg	32
Bruchköbel, St.	Main-Kinzig-Kreis	16
Büdingen, St.	Wetteraukreis	20
Burghaun	Fulda	28
Burgwald	Waldeck-Frankenberg	32
Bürstadt, St.	Bergstraße	12
Buseck	Gießen	22
Büttelborn	Groß-Gerau	14
Butzbach, St.	Wetteraukreis	20
Calden	Kassel	30
Cölbe	Marburg-Biedenkopf	26
Cornberg	Hersfeld-Rotenburg	28
Darmstadt, Wissenschaftsst.	Kreisfreie Stadt	12
Dautphetal	Marburg-Biedenkopf	26
Dieburg, St.	Darmstadt-Dieburg	12
Diemelsee	Waldeck-Frankenberg	32
Diemelstadt, St.	Waldeck-Frankenberg	34
Dietzenbach, Krst.	Offenbach	18
Dietzhöltal	Lahn-Dill-Kreis	22
Dillenburg	Lahn-Dill-Kreis	22
Dipperz	Fulda	28
Dornburg	Limburg-Weilburg	24
Dreieich, St.	Offenbach	18
Driedorf	Lahn-Dill-Kreis	22
Ebersburg	Fulda	28
Ebsdorfergrund	Marburg-Biedenkopf	26
Echzell	Wetteraukreis	20
Edermünde	Schwalm-Eder-Kreis	32
Edertal	Waldeck-Frankenberg	34
Egelsbach	Offenbach	18
Ehrenberg (Rhön)	Fulda	28
Ehringshausen	Lahn-Dill-Kreis	22
Eichenzell	Fulda	28
Einhausen	Bergstraße	12
Eiterfeld	Fulda	28
Elbtal	Limburg-Weilburg	24
Eltville am Rhein, St.	Rheingau-Taunus-Kreis	20
Elz	Limburg-Weilburg	24
Eppertshausen	Darmstadt-Dieburg	12
Eppstein, St.	Main-Taunus-Kreis	16
Erbach, Krst.	Odenwaldkreis	18
Erlensee	Main-Kinzig-Kreis	16
Erzhausen	Darmstadt-Dieburg	12
Eschborn, St.	Main-Taunus-Kreis	16
Eschenburg	Lahn-Dill-Kreis	22
Eschwege, Krst.	Werra-Meißner-Kreis	34

Noch: Alphabetisches Verzeichnis der Gemeinden

Gemeinde	Landkreis	Seite
Espenau	Kassel	30
Feldatal	Vogelsbergkreis	26
Felsberg, St.	Schwalm-Eder-Kreis	32
Fernwald	Gießen	22
Fischbachtal	Darmstadt-Dieburg	12
Flieden	Fulda	28
Flörsbachtal	Main-Kinzig-Kreis	16
Flörsheim am Main, St.	Main-Taunus-Kreis	18
Florstadt	Wetteraukreis	20
Frankenau, St.	Waldeck-Frankenberg	34
Frankenberg (Eder), St.	Waldeck-Frankenberg	34
Frankfurt am Main, St.	Kreisfreie Stadt	12
Fränkisch-Crumbach	Odenwaldkreis	18
Freiensteinau	Vogelsbergkreis	26
Freigericht	Main-Kinzig-Kreis	16
Friedberg (Hessen), Krst.	Wetteraukreis	20
Friedewald	Hersfeld-Rotenburg	28
Friedrichsdorf, St.	Hochtaunuskreis	14
Frielendorf	Schwalm-Eder-Kreis	32
Fritzlar, St.	Schwalm-Eder-Kreis	32
Fronhausen	Marburg-Biedenkopf	26
Fulda	Fulda	28
Fuldabrück	Kassel	30
Fuldata	Kassel	30
Fürth	Bergstraße	12
Gedern, St.	Wetteraukreis	20
Geisenheim, St.	Rheingau-Taunus-Kreis	20
Gelnhausen	Main-Kinzig-Kreis	16
Gemünden (Felda)	Vogelsbergkreis	26
Gemünden (Wohra), St.	Waldeck-Frankenberg	34
Gernsheim, Schöffersstadt	Groß-Gerau	14
Gersfeld (Rhön), St.	Fulda	28
Gießen	Gießen	22
Gilserberg	Schwalm-Eder-Kreis	32
Ginsheim-Gustavsburg	Groß-Gerau	14
Gladenbach, St.	Marburg-Biedenkopf	26
Glashütten	Hochtaunuskreis	14
Glauburg	Wetteraukreis	20
Gorxheimertal	Bergstraße	12
Grasellenbach	Bergstraße	12
Grävenwiesbach	Hochtaunuskreis	14
Grebenu. St.	Vogelsbergkreis	26
Grebenhain	Vogelsbergkreis	26
Grebenstein, St.	Kassel	30
Greifenstein	Lahn-Dill-Kreis	22
Griesheim, St.	Darmstadt-Dieburg	12
Großalmerode, St.	Werra-Meißner-Kreis	34
Groß-Bieberau, St.	Darmstadt-Dieburg	12
Großenlüder	Fulda	28
Groß-Gerau, St.	Groß-Gerau	14
Großkrotzenburg	Main-Kinzig-Kreis	16
Groß-Rohrheim	Bergstraße	12
Groß-Umstadt, St.	Darmstadt-Dieburg	12

Noch: Alphabetisches Verzeichnis der Gemeinden

Gemeinde	Landkreis	Seite
Groß-Zimmern	Darmstadt-Dieburg	14
Grünberg, St.	Gießen	22
Gründau	Main-Kinzig-Kreis	16
Gudensberg, St.	Schwalm-Eder-Kreis	32
Guxhagen	Schwalm-Eder-Kreis	32
Habichtswald	Kassel	30
Hadamar, St.	Limburg-Weilburg	24
Haiger, St.	Lahn-Dill-Kreis	24
Haina (Kloster)	Waldeck-Frankenberg	34
Hainburg	Offenbach	18
Hammersbach	Main-Kinzig-Kreis	16
Hanau, St.	Main-Kinzig-Kreis	16
Hasselroth	Main-Kinzig-Kreis	16
Hattersheim am Main, St.	Main-Taunus-Kreis	18
Hatzfeld (Eder), St.	Waldeck-Frankenberg	34
Haunack	Hersfeld-Rotenburg	28
Haunetal	Hersfeld-Rotenburg	28
Heidenrod	Rheingau-Taunus-Kreis	20
Helsa	Kassel	30
Heppenheim (Bergstr.)	Bergstraße	12
Herborn, St.	Lahn-Dill-Kreis	24
Herbstein, St.	Vogelsbergkreis	26
Heringen (Werra), St.	Hersfeld-Rotenburg	28
Herleshausen	Werra-Meißner-Kreis	34
Hesseneck	Odenwaldkreis	18
Hessisch Lichtenau, St.	Werra-Meißner-Kreis	34
Heuchelheim	Gießen	22
Heusenstamm, St.	Offenbach	18
Hilders	Fulda	28
Hirschhorn (Neckar), St.	Bergstraße	12
Hirzenhain	Wetteraukreis	20
Hochheim am Main, St.	Main-Taunus-Kreis	18
Höchst i. Odw.	Odenwaldkreis	18
Hofbieber	Fulda	28
Hofgeismar, St.	Kassel	30
Hofheim am Taunus, Krst.	Main-Taunus-Kreis	18
Hohenahr	Lahn-Dill-Kreis	24
Hohenroda	Hersfeld-Rotenburg	28
Hohenstein	Rheingau-Taunus-Kreis	20
Homburg (Efze), Krst.	Schwalm-Eder-Kreis	32
Homburg (Ohm), St.	Vogelsbergkreis	26
Hosenfeld	Fulda	28
Hünfeld, St.	Fulda	28
Hünfelden	Limburg-Weilburg	24
Hungen, St.	Gießen	22
Hünstetten	Rheingau-Taunus-Kreis	20
Hüttenberg	Lahn-Dill-Kreis	24
Idstein, St.	Rheingau-Taunus-Kreis	20
Immenhausen, St.	Kassel	30
Jesberg	Schwalm-Eder-Kreis	32
Jossgrund	Main-Kinzig-Kreis	16
Kalbach	Fulda	28
Karben, St.	Wetteraukreis	20

Noch: Alphabetisches Verzeichnis der Gemeinden

Gemeinde	Landkreis	Seite
Kassel, documenta-Stadt	Kreisfreie Stadt	28
Kaufungen	Kassel	30
Kefenrod	Wetteraukreis	20
Kelkheim (Taunus), St.	Main-Taunus-Kreis	18
Kelsterbach, St.	Groß-Gerau	14
Kiedrich	Rheingau-Taunus-Kreis	20
Kirchhain, St.	Marburg-Biedenkopf	26
Kirchheim	Hersfeld-Rotenburg	30
Kirtorf, St.	Vogelsbergkreis	26
Knüllwald	Schwalm-Eder-Kreis	32
Königstein im Taunus, St.	Hochtaunuskreis	14
Korbach, Krst.	Waldeck-Frankenberg	34
Körle	Schwalm-Eder-Kreis	32
Kriftel	Main-Taunus-Kreis	18
Kronberg im Taunus, St.	Hochtaunuskreis	14
Künzell	Fulda	28
Lahnau	Lahn-Dill-Kreis	24
Lahntal	Marburg-Biedenkopf	26
Lampertheim, St.	Bergstraße	12
Langen (Hessen), St.	Offenbach	18
Langenselbold, St.	Main-Kinzig-Kreis	16
Langgöns	Gießen	22
Laubach, St.	Gießen	22
Lauterbach (Hessen), Krst.	Vogelsbergkreis	26
Lautertal (Odenwald)	Bergstraße	12
Lautertal (Vogelsberg)	Vogelsbergkreis	26
Leun, St.	Lahn-Dill-Kreis	24
Lich, St.	Gießen	22
Lichtenfels, St.	Waldeck-Frankenberg	34
Liebenau, St.	Kassel	30
Liederbach am Taunus	Main-Taunus-Kreis	18
Limburg a.d.Lahn, Krst.	Limburg-Weilburg	24
Limeshain	Wetteraukreis	20
Linden, St.	Gießen	22
Lindenfels, St.	Bergstraße	12
Linsengericht	Main-Kinzig-Kreis	16
Lohfelden	Kassel	30
Löhnberg	Limburg-Weilburg	24
Lohra	Marburg-Biedenkopf	26
Lollar, St.	Gießen	22
Lorch, St.	Rheingau-Taunus-Kreis	20
Lorsch, St.	Bergstraße	12
Ludwigsau	Hersfeld-Rotenburg	30
Lützelbach	Odenwaldkreis	18
Mainhausen	Offenbach	18
Maintal, St.	Main-Kinzig-Kreis	16
Malsfeld	Schwalm-Eder-Kreis	32
Marburg, St.	Marburg-Biedenkopf	26
Meinhard	Werra-Meißner-Kreis	34
Meißner	Werra-Meißner-Kreis	34
Melsungen, St.	Schwalm-Eder-Kreis	32
Mengerskirchen, Marktflecken	Limburg-Weilburg	24
Merenberg, Marktflecken	Limburg-Weilburg	24

Noch: Alphabetisches Verzeichnis der Gemeinden

Gemeinde	Landkreis	Seite
Messel	Darmstadt-Dieburg	14
Michelstadt, St.	Odenwaldkreis	18
Mittenaar	Lahn-Dill-Kreis	24
Modautal	Darmstadt-Dieburg	14
Mörfelden-Walldorf, St.	Groß-Gerau	14
Mörtenbach	Bergstraße	12
Morschen	Schwalm-Eder-Kreis	32
Mossautal	Odenwaldkreis	18
Mücke	Vogelsbergkreis	26
Mühlheim am Main, St.	Offenbach	18
Mühltal	Darmstadt-Dieburg	14
Münchhausen	Marburg-Biedenkopf	26
Münster	Darmstadt-Dieburg	14
Münzenberg, St.	Wetteraukreis	20
Nauheim	Groß-Gerau	14
Naumburg, St.	Kassel	30
Neckarsteinach, St.	Bergstraße	12
Nentershausen	Hersfeld-Rotenburg	30
Neu-Anspach	Hochtaunuskreis	14
Neuberg	Main-Kinzig-Kreis	16
Neu-Eichenberg	Werra-Meißner-Kreis	34
Neuenstein	Hersfeld-Rotenburg	30
Neuental	Schwalm-Eder-Kreis	32
Neuhof	Fulda	28
Neu-Isenburg, St.	Offenbach	18
Neukirchen, St.	Schwalm-Eder-Kreis	32
Neustadt (Hessen), St.	Marburg-Biedenkopf	26
Nidda, St.	Wetteraukreis	20
Niddatal, St.	Wetteraukreis	20
Nidderau, St.	Main-Kinzig-Kreis	16
Niederstein, St.	Schwalm-Eder-Kreis	32
Niederaula	Hersfeld-Rotenburg	30
Niederdorfelden	Main-Kinzig-Kreis	16
Niedernhausen	Rheingau-Taunus-Kreis	20
Nieste	Kassel	30
Niestetal	Kassel	30
Nüsttal	Fulda	28
Oberaula	Schwalm-Eder-Kreis	32
Ober-Mörlen	Wetteraukreis	20
Ober-Ramstadt, St.	Darmstadt-Dieburg	14
Obertshausen, St.	Offenbach	18
Oberursel (Taunus), St.	Hochtaunuskreis	14
Oberweser	Kassel	30
Oestrich-Winkel, St.	Rheingau-Taunus-Kreis	20
Offenbach am Main, St.	Kreisfreie Stadt	12
Ortenberg, St.	Wetteraukreis	20
Ottrau	Schwalm-Eder-Kreis	32
Otzberg	Darmstadt-Dieburg	14
Petersberg	Fulda	28
Pfungstadt, St.	Darmstadt-Dieburg	14
Philippsthal (Werra)	Hersfeld-Rotenburg	30
Pohlheim, St.	Gießen	22
Poppenhausen	Fulda	28
Rabenau	Gießen	22

Noch: Alphabetisches Verzeichnis der Gemeinden

Gemeinde	Landkreis	Seite
Ranstadt	Wetteraukreis	22
Rasdorf	Fulda	28
Raunheim, St.	Groß-Gerau	14
Rauschenberg, St.	Marburg-Biedenkopf	26
Reichelsheim (Odenwald)	Odenwaldkreis	18
Reichelsheim (Wetterau), St.	Wetteraukreis	22
Reinhardshagen	Kassel	30
Reinheim, St.	Darmstadt-Dieburg	14
Reiskirchen	Gießen	22
Riedstadt	Groß-Gerau	14
Rimbach	Bergstraße	12
Ringgau	Werra-Meißner-Kreis	34
Rockenberg	Wetteraukreis	22
Rodenbach	Main-Kinzig-Kreis	16
Rödermark, St.	Offenbach	18
Rodgau, St.	Offenbach	18
Romrod, St.	Vogelsbergkreis	26
Ronneburg	Main-Kinzig-Kreis	16
Ronshausen	Hersfeld-Rotenburg	30
Rosbach v.d. Höhe, St.	Wetteraukreis	22
Rosenthal, St.	Waldeck-Frankenberg	34
Roßdorf	Darmstadt-Dieburg	14
Rotenburg a.d. Fulda, St.	Hersfeld-Rotenburg	30
Rothenberg	Odenwaldkreis	18
Rüdesheim am Rhein, St.	Rheingau-Taunus-Kreis	20
Runkel, St.	Limburg-Weilburg	24
Rüsselsheim, St.	Groß-Gerau	14
Schaafheim	Darmstadt-Dieburg	14
Schauenburg	Kassel	30
Schenklengsfeld	Hersfeld-Rotenburg	30
Schlangenbad	Rheingau-Taunus-Kreis	20
Schlitz, St.	Vogelsbergkreis	26
Schlüchtern, St.	Main-Kinzig-Kreis	16
Schmitten	Hochtaunuskreis	14
Schöffengrund	Lahn-Dill-Kreis	24
Schöneck	Main-Kinzig-Kreis	16
Schotten, St.	Vogelsbergkreis	26
Schrecksbach	Schwalm-Eder-Kreis	32
Schwalbach am Taunus, St.	Main-Taunus-Kreis	18
Schwalmstadt, St.	Schwalm-Eder-Kreis	32
Schwalmtal	Vogelsbergkreis	26
Schwarzenborn, St.	Schwalm-Eder-Kreis	32
Seeheim-Jugenheim	Darmstadt-Dieburg	14
Seligenstadt, St.	Offenbach	18
Selters (Taunus)	Limburg-Weilburg	24
Sensbachtal	Odenwaldkreis	18
Siegbach	Lahn-Dill-Kreis	24
Sinn	Lahn-Dill-Kreis	24
Sinntal	Main-Kinzig-Kreis	16
Söhrewald	Kassel	30
Solms, St.	Lahn-Dill-Kreis	24
Sontra, St.	Werra-Meißner-Kreis	34
Spangenberg, Liebenbachstadt	Schwalm-Eder-Kreis	32
Stadtallendorf, St.	Marburg-Biedenkopf	26

Noch: Alphabetisches Verzeichnis der Gemeinden

Gemeinde	Landkreis	Seite
Staufenberg, St.	Gießen	22
Steffenberg	Marburg-Biedenkopf	26
Steinau a.d. Str., St.	Main-Kinzig-Kreis	16
Steinbach (Taunus), St.	Hochtaunuskreis	16
Stockstadt am Rhein	Groß-Gerau	14
Sulzbach (Taunus)	Main-Taunus-Kreis	18
Tann (Rhön), St.	Fulda	28
Taunusstein, St.	Rheingau-Taunus-Kreis	20
Trebur	Groß-Gerau	14
Trendelburg, St.	Kassel	30
Twistetal	Waldeck-Frankenberg	34
Ulrichstein, St.	Vogelsbergkreis	26
Usingen, St.	Hochtaunuskreis	16
Vellmar, St.	Kassel	30
Viernheim, St.	Bergstraße	12
Villmar	Limburg-Weilburg	24
Vöhl	Waldeck-Frankenberg	34
Volkmarsen, St.	Waldeck-Frankenberg	34
Wabern	Schwalm-Eder-Kreis	32
Wächtersbach, St.	Main-Kinzig-Kreis	16
Wahlsburg	Kassel	30
Waldbrunn (Westerwald)	Limburg-Weilburg	24
Waldeck, St.	Waldeck-Frankenberg	34
Waldems	Rheingau-Taunus-Kreis	20
Waldkappel, St.	Werra-Meißner-Kreis	34
Wald-Michelbach	Bergstraße	12
Waldsolms	Lahn-Dill-Kreis	24
Walluf	Rheingau-Taunus-Kreis	20
Wanfried, St.	Werra-Meißner-Kreis	34
Wartenberg	Vogelsbergkreis	26
Wehretal	Werra-Meißner-Kreis	34
Wehrheim	Hochtaunuskreis	16
Weilburg, St.	Limburg-Weilburg	24
Weilmünster, Marktflecken	Limburg-Weilburg	24
Weilrod	Hochtaunuskreis	16
Weimar (Lahn)	Marburg-Biedenkopf	26
Weinbach	Limburg-Weilburg	24
Weißenborn	Werra-Meißner-Kreis	34
Weiterstadt, St.	Darmstadt-Dieburg	14
Wettenberg	Gießen	22
Wetter (Hessen), St.	Marburg-Biedenkopf	26
Wetzlar, St.	Lahn-Dill-Kreis	24
Wiesbaden, St.	Kreisfreie Stadt	12
Wildeck	Hersfeld-Rotenburg	30
Willingen (Upland)	Waldeck-Frankenberg	34
Willingshausen	Schwalm-Eder-Kreis	32
Witzenhausen, St.	Werra-Meißner-Kreis	34
Wohratal	Marburg-Biedenkopf	26
Wölfersheim	Wetteraukreis	22
Wolfhagen, St.	Kassel	32
Wöllstadt	Wetteraukreis	22
Zierenberg, St.	Kassel	32
Zwingenberg, St.	Bergstraße	12