Statistisches Bundesamt

Regionale Daten über Wohnungsbestand und Wohnungsbautätigkeit

Statistisches Bundesamt
Bibliothek · Dokumentation · Archiv

Statist. Bundesamt - Bibliothek
09-05736
(~~10.1182~~) C09-05735)

Arbeitsunterlage

1979

Die vorliegende Arbeitsunterlage wurde im Statistischen Bundesamt in der Abteilung IV "Produzierendes Gewerbe, Bautätigkeit, Umweltstatistiken" des Abteilungspräsidenten Prof. Sobotschinski vom Leiter der Gruppe "Bautätigkeit, Handwerk" RD Dr. Hoffmann unter Mitarbeit von Dipl. Landw. Dipl. Volksw. Peter erstellt.

Nachdruck - auch auszugsweise - nur mit Quellenangabe gestattet.

INHALTSVERZEICHNIS

Seite

A. Textteil

Vorbemerkung 1

I. Wohnungsbestand und Wohnungsbautätigkeit nach Verdichtungszonen 5

1. Unterschiedliche Agglomeration in den Verdichtungszonen 7

2. Regionale Streuung des Wohnungsbestandes Ende 1977 8

3. Wohnbautätigkeit 1972 bis 1977 12

4. Regionale Entwicklung der Baugenehmigungen 1972 bis 1977 22

II. Wohn- und Siedlungsstruktur nach Gebietseinheiten des Bundesraumordnungsprogramms 25

1. Abgrenzung der Gebietseinheiten 25

2. Wohnungsstruktur und Baufertigstellungen 26

III. Wohn- und Siedlungsstruktur nach der Bereichsgliederung der Bundesforschungsanstalt für Landeskunde und Raumordnung 33

1. Bereichsgliederung und siedlungsstrukturelle Typisierung 33

2. Wohnungsbestand und Bautätigkeit 35

B. Tabellenteil

Hinweise zum Tabellenteil 43

Zuordnung der kreisfreien Städte und Landkreise zu den Verdichtungszonen, Gebietseinheiten BROP und Bereichsgliederung BfLR 46

Seite

Tabelle

1 Wohnungsbestand, Baufertigstellungen und Baugenehmigungen nach Verdichtungszonen 49

1.1 Wohnungsbestand am 31.12.1977 nach Verdichtungszonen 51

1.2 Wohnungsbestand und Wohnbevölkerung am 31.12.1977, Bruttoinlandsprodukt 1970 - 1974 nach Verdichtungszonen 57

1.3 Baufertigstellungen 1972 - 1977 nach Verdichtungszonen 63

1.4 Fertiggestellte Ein- und Zweifamilienhäuser 1972 - 1977 nach Verdichtungszonen 69

1.5 Fertiggestellte Mehrfamilienhäuser 1972 - 1977 nach Verdichtungszonen 75

1.6 Genehmigte Wohnungen 1972 - 1977 nach Verdichtungszonen 81

1.7 Genehmigte Wohnungen je Wohngebäude 1972 - 1977 nach Verdichtungszonen 87

2 Wohnungsbestand, Baufertigstellungen nach Gebietseinheiten für das Bundesraumordnungsprogramm 93

2.1 Wohnungsbestand am 31.12.1977 nach Gebietseinheiten für das Bundesraumordnungsprogramm 95

2.2 Wohnungsbestand und Wohnbevölkerung am 31.12.1977, Bruttoinlandsprodukt 1970 - 1974 nach Gebietseinheiten für das Bundesraumordnungsprogramm 101

2.3 Baufertigstellungen 1972 - 1977 nach Gebietseinheiten für das Bundesraumordnungsprogramm ... 107

2.4 Fertiggestellte Ein- und Zweifamilienhäuser 1972 - 1977 nach Gebietseinheiten für das Bundesraumordnungsprogramm 113

2.5 Fertiggestellte Mehrfamilienhäuser 1972 - 1977 nach Gebietseinheiten für das Bundesraumordnungsprogramm 119

Seite

3. Wohnungsbestand, Baufertigstellungen nach der Bereichsgliederung der Bundesforschungsanstalt für Landeskunde und Raumordnung 125

3.1 Wohnungsbestand am 31.12.1977 nach der Bereichsgliederung der Bundesforschungsanstalt für Landeskunde und Raumordnung 127

3.2 Wohnungsbestand und Wohnbevölkerung am 31.12.1977 Bruttoinlandsprodukt 1970 - 1974 nach der Bereichsgliederung der Bundesforschungsanstalt für Landeskunde und Raumordnung 135

3.3 Baufertigstellungen 1972 - 1977 nach der Bereichsgliederung der Bundesforschungsanstalt für Landeskunde und Raumordnung 143

3.4 Fertiggestellte Ein- und Zweifamilienhäuser 1972 - 1977 nach der Bereichsgliederung der Bundesforschungsanstalt für Landeskunde und Raumordnung 151

3.5 Fertiggestellte Mehrfamilienhäuser 1972 - 1977 nach der Bereichsgliederung der Bundesforschungsanstalt für Landeskunde und Raumordnung 159

A. TEXTTEIL

Vorbemerkung

Durch die kommunalen Gebietsreformen der Länder wurde in der Bundesrepublik Deutschland die Zahl der Gemeinden von etwa 24 500 Anfang der 60er Jahre bis Ende 1977 auf 10 391 vermindert; von ca. 140 kreisfreien Städten behielten nur 92 diesen Status und von rd. 430 Landkreisen blieben 235 übrig. Nach weiteren Änderungen lag die Zahl der Gemeinden bei Abschluß dieser Arbeit bei 8 519. Infolge der Zusammenschlüsse kleinerer Gemeinden zu größeren Verwaltungseinheiten bzw. durch Eingemeindungen von Umlandgemeinden sowie durch die Eingliederung von rd. 50 vormals kreisfreien Städten in Landkreise hat sich die Homogenität der Gemeinden wie auch die Struktur der kreisfreien Städte und der Landkreise stark verändert. Der Zusammenhang zwischen Gemeindegröße und Gemeindetyp sowie dessen Siedlungscharakter wurde erheblich beeinträchtigt oder weitgehend aufgehoben. Rückschlüsse auf typische Strukturen und Funktionen der einzelnen Gemeinden bzw. Gebietseinheiten, die vormals für die ursprünglichen homogeneren Einheiten in einem gewissen Umfang aufgrund der Gemeindegrößenklassen möglich waren, können nicht mehr oder nur sehr eingeschränkt gezogen werden.

Daraus ergibt sich, daß die Aufbereitung der Statistiken nur nach administrativen Gebietseinheiten - Länder, Regierungsbezirke, Kreise bzw. Gemeinden nach Größenklassen - für regionalpolitische Zwecke nicht mehr ausreicht. Es fehlen Nachweise über Zusammenhänge und Verflechtungen zwischen den Gebietseinheiten, aus denen sich Erkenntnisse für raumordnungspolitische Maßnahmen sowie für den Wohnungs- und Städtebau gewinnen lassen.

Um die unterschiedlichen Siedlungs- und Verdichtungsstrukturen einzelner Räume bzw. Gebietseinheiten mit ihren gegenseitig einander ergänzenden Funktionen darzustellen und weiterzuentwickeln, wurden in den zurückliegenden Jahren zahlreiche Vorschläge und Programme erarbeitet. Einen Beitrag hierzu lieferte auch das vom

Statistischen Bundesamt erarbeitete Gutachten "Regionale Intensität des Wohnungsbaus 1972 bis 1974"[1]. Es handelte sich dabei vor allem um eine Datensammlung und koordinierte Aufbereitung von vorliegenden statistischen Ergebnissen mit dem Ziel, die regionale Bedeutung des Wohnungsbaus vor dem Hintergrund der jeweiligen Wohn-, Wirtschafts- und Bevölkerungsstruktur der Gebietseinheiten auszuweisen. Die Arbeit hatte auch den Zweck, Aufbereitungen dieser Art soweit zu standardisieren, daß sie ohne größeren Aufwand in den nachfolgenden Jahren nachvollzogen und dem neuesten Stand angepaßt werden können.

Seither liegen Ergebnisse in der Gliederung nach Kreisen für die Jahre bis 1977 vor, allerdings wiederum mit unterschiedlichem Gebietsstand. Um anhand dieser neuen Ergebnisse die regionale Analyse des Wohnungsbestandes und der Bautätigkeit fortsetzen zu können, war es notwendig, die Daten räumlich einheitlich abzugrenzen bzw. rückwirkend umzuschlüsseln. Damit werden erstmals regionale Ergebnisse über die Wohnungsbautätigkeit in einer durchlaufenden Reihe von 1972 bis 1977 dargestellt. Es handelt sich hierbei um einen Zeitraum, in dem einerseits die höchsten Wohnungszugänge der Nachkriegszeit erzielt wurden, andererseits aber auch die stärksten konjunkturellen Rückschläge im Wohnungsbau zu verzeichnen waren.

Als bundeseinheitliches regionales Bezugssystem für die Darstellung des Wohnungsbestandes und der Bautätigkeit wurde wiederum - wie in der oben zitierten Untersuchung - die Einteilung der Kreise in fünf Verdichtungszonen gewählt. Der Grad der Agglomeration der Kreise dient dabei quasi als statistische Kennziffer für die Darstellung der Regionaldaten. In der Regel besteht ein enger Zusammenhang zwischen Wohn- und Wirtschaftsdichte einerseits

---

1) Forschungsauftrag des Bundesministers für Raumordnung, Bauwesen und Städtebau.

und Wohnungsbautätigkeit und Leistungsstärke einer Gebietseinheit andererseits. In den vergangenen Jahren orientierte sich der Wohnungsbau freilich oftmals weniger an den bestehenden Wirtschafts- und Siedlungsstrukturen, sondern verlagerte sich in Randgebiete, wo die Nachfrager die wirtschaftlich günstigeren Baumöglichkeiten fanden. Art und Umfang dieser Verlagerung in die Siedlungsrandlagen läßt sich vor dem Hintergrund der Wohn- und Wirtschaftsdichte der Kreise abschätzen.

Als Basis für die Ableitung und Verwirklichung von raumordnungspolitischen Zielvorstellungen, denen normative Zielvorgaben, z.B. Anforderungen an die Lebens- und Umweltqualität, das Bildungs-, Freizeit- und Versorgungsniveau zugrunde liegen, dienen zur Zeit die 38 Gebietseinheiten des Bundesraumordnungsprogramms; ebenfalls diskutiert werden die 58 Planungsräume der Bundesforschungsanstalt für Landeskunde und Raumordnung. Beide Gliederungen setzen sich aus Kreisen zusammen und sind flächendeckend für das Bundesgebiet. Zur Ergänzung des regionalen Datenangebotes wurde die Aufbereitung um diese beiden nichtadministrativen Gebietsgliederungen erweitert. Um die einzelnen Gebietseinheiten besser zu charakterisieren, wurde in den entsprechenden Tabellen des Tabellenteils auch die Kennzeichnung der Kreise nach Verdichtungszonen ausgewiesen. Dadurch wird die Abstufung und Streuung der Agglomeration innerhalb der durch das Bundesraumordnungsprogramm und die BfLR vorgegebenen Raumeinheiten besser sichtbar.

Sachliche Hinweise über das verwendete Zahlenmaterial finden sich im Vorspann zum Tabellenteil.

I. Wohnungsbestand und Wohnungsbautätigkeit nach Verdichtungszonen

Die Typisierung der Kreise nach Verdichtungszonen mußte für die vorliegende Untersuchung aus zweierlei Gründen neu festgelegt werden. Einerseits hat sich die Zahl der Kreise zwischen Ende 1974 und Ende 1977 von 371 auf 327 verringert, womit zwangsläufig eine Verschiebung in der Verdichtungsstruktur der Kreise verbunden war. Andererseits fehlten neuere regionale Angaben über den Industriebesatz. Als Kriterium für die Neuabgrenzung der Verdichtungszonen wurden die Bevölkerungsdichte und die Wohndichte nach dem Stand von 31.12.1977 sowie das Bruttoinlandsprodukt je Kopf der Wohnbevölkerung im Jahresdurchschnitt 1970, 1972 und 1974 herangezogen. Bevölkerungsdichte und Wohndichte errechnen sich aus der Relation Wohnbevölkerung bzw. fortgeschriebener Wohnungsbestand je km^2 Siedlungsfläche. Diese Dichteziffern sind enger gefaßt und weisen geringere Streuungen auf als beim Bezug auf die Gesamtfläche des Kreisgebietes. Landwirtschaftlich genutzte Flächen, Flächen für Wald, Gewässer, Öd- und Unland, die als Siedlungsgebiete nicht in Betracht kommen, sind hier nicht einbezogen.

Die Rastereinteilung der Kreise erfolgte nach den im o.a. Gutachten beschriebenen Verfahren. Allerdings wurden die drei ausgewählten Reihen nicht gleichgewichtig verbunden, sondern das Bruttoinlandsprodukt je Einwohner wurde, um ein ausgewogenes Verhältnis zwischen der Konzentration des Wohnens und der Wirtschaftskraft der Kreise zu erhalten, entsprechend stärker berücksichtigt. Die Neuberechnung der Verdichtungszonen brachte gleichwohl nur in den Randbereichen Veränderungen, und zwar verschob sich der Verdichtungsgrad bei einigen Kreisen - nicht zuletzt aufgrund der neuesten Entwicklung - lediglich um eine Stufe nach oben oder unten. Veränderungen über zwei Verdichtungszonen hinweg traten nicht auf (s. Schaubild 1).

Schaubild 1

VERDICHTUNGSGRAD DER KREISE

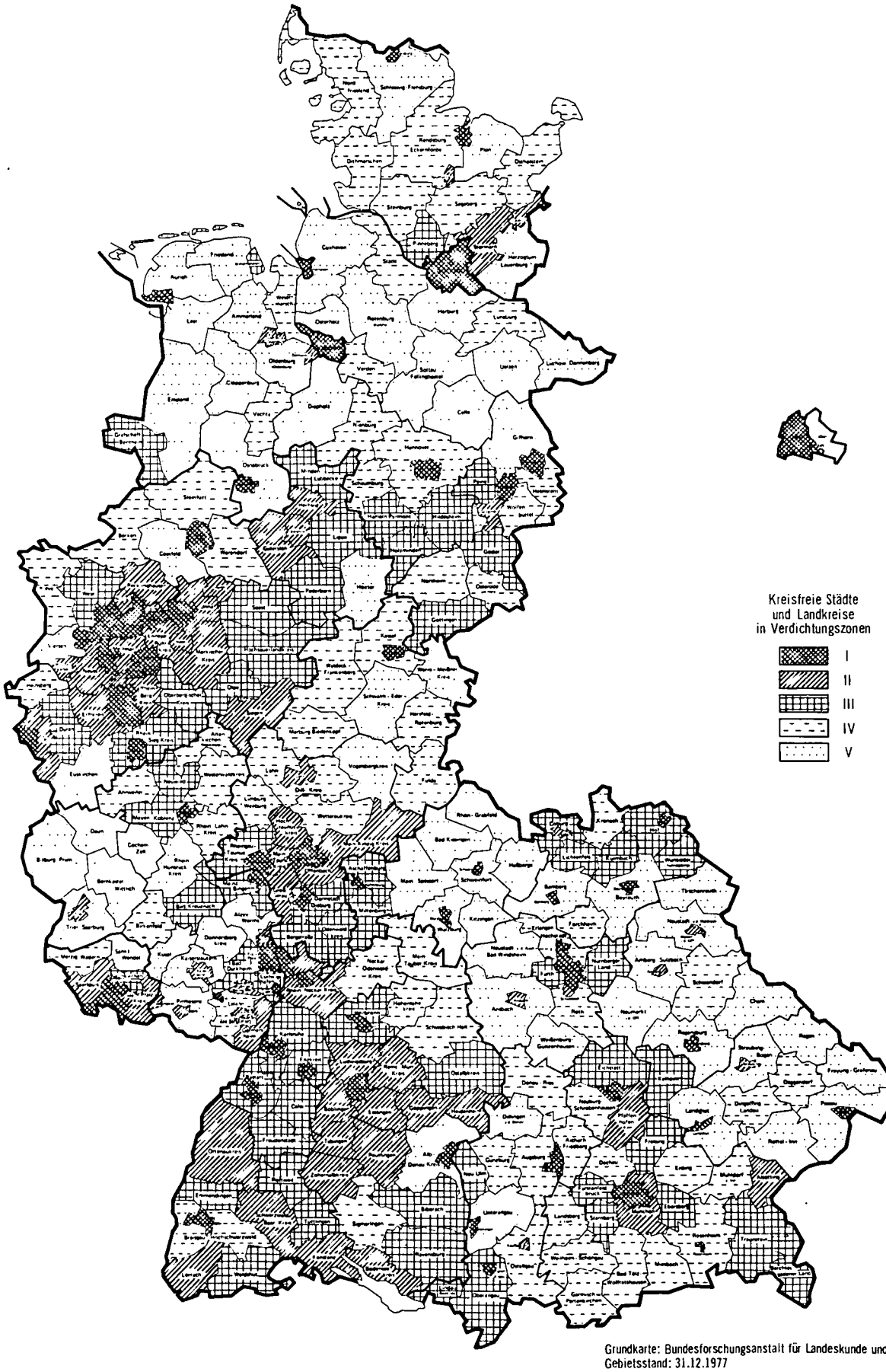

Grundkarte: Bundesforschungsanstalt für Landeskunde und Raumordnung
Gebietsstand: 31.12.1977

1. Unterschiedliche Agglomeration in den Verdichtungszonen

Die Verdichtungszone I besteht fast ausschließlich aus kreisfreien Städten, die sich im Zuge der Gebietsreform durch Eingliederung zahlreicher kleinerer Umlandgemeinden nicht unwesentlich vergrößerten. Als einziger Landkreis ist der Stadtverband Saarbrücken einbezogen. U.a. sind in der Verdichtungszone I alle Großstädte und die wichtigsten kreisfreien Städte in den Ballungszentren erfaßt. Sie umfassen nur 4 % der Gesamtfläche des Bundesgebietes und 15 % der Siedlungsfläche, obwohl hier knapp 32 % der Wohnbevölkerung lebt. Vom Wohnungsbestand Ende 1977 lagen 36 % der Wohnungen in den Städten der Verdichtungszone I. Noch stärker war hier die Konzentration der Güter- und Leistungserstellung. Vom Bruttoinlandsprodukt wurde 1974 immerhin annähernd die Hälfte (rd. 46 %) erstellt. Maßgebend hierfür war nicht zuletzt die Pendlerwanderung aus den Randgebieten, die die wirtschaftliche Leistung der Städte oftmals wesentlich erhöhte.

Die Verdichtungszone II zeigt demgegenüber ein ausgeglicheneres Bild. Hierzu zählen nach der vorgegebenen Abgrenzung 26 kreisfreie Städte und 39 Landkreise. Sie umfassen gut 12 % der Gesamtfläche bzw. 17 % der Siedlungsfläche; ihr Anteil an der Wohnbevölkerung und am Wohnungsbestand (je 22 %) bzw. am Bruttoinlandsprodukt des Jahres 1974 (21 %) lag dem Dichtegrad entsprechend höher. Die meisten Kreise dieser Verdichtungszone liegen in den Randgebieten der Ballungsräume mit Schwerpunkt in Nordrhein-Westfalen und Baden-Württemberg.

Die Verdichtungszone III besteht aus 64 Landkreisen und nur einer kreisfreien Stadt (Wilhelmshaven). Auf sie entfielen über 22 % der Gesamtfläche bzw. ca. 20 % der Siedlungsfläche des Bundesgebietes. Rund 18 % der Wohnbevölkerung hatte hier an den Wohnungen einen Anteil von 17 %. Der Anteil am Bruttoinlandsprodukt betrug 1974 14 %. Die hier vertretenen Kreise bilden in der Regel das Umland von größeren Städten bzw. grenzen an Gebiete mit höherer Verdichtung.

In der Verdichtungszone IV sind nur Landkreise vertreten. Sie umfassen knapp 16 % der Bevölkerung in 15 % der Wohnungen, und zwar auf 28 % der Gesamt- und 23 % der Siedlungsfläche. Der Anteil am Bruttoinlandsprodukt 1974 lag im Durchschnitt bei rd. 11 %. Hierbei handelt es sich um Gebiete mit gewissen Industrieansätzen, in denen jedoch - bei meist günstigen Bedingungen - der landwirtschaftliche Charakter dominiert. Diese Kreise stellen einen Übergang zwischen den Zonen mit höherer Verdichtung und den weniger besiedelten Gebieten mit geringerer wirtschaftlicher Aktivität dar.

Zu der Verdichtungszone V gehörten Ende 1977 ebenfalls nur Landkreise. Auf einem Drittel der Fläche des Bundesgebietes bzw. einem Viertel der gesamten Siedlungsfläche verfügten hier knapp 13 % der Wohnbevölkerung über rd. 11 % der Wohnungen. Das Bruttoinlandsprodukt 1974 betrug in Zone V jedoch nur etwa 8 % der gesamten Güter- und Leistungserstellung. Es handelt sich dabei weitgehend um Gebiete landwirtschaftlichen Charakters mit verhältnismäßig geringer Bevölkerungsdichte und mit geringen Industrieansätzen, vor allem in Schleswig-Holstein, Niedersachsen, Rheinland-Pfalz und Bayern. Ihr Entwicklungsstand liegt oftmals weit unter den Allgemeinverhältnissen des Bundesgebietes.

2. Regionale Streuung des Wohnungsbestandes Ende 1977

Einzeldaten über den Wohnungsbestand werden nur durch die allgemeinen Wohnungszählungen, die in größeren Zeitabständen durchgeführt werden, festgestellt. Die letzte Gebäude- und Wohnungszählung fand im Oktober 1968 statt. Neuere Daten liegen nur aus der jährlichen Fortschreibung, die mit Hilfe der Ergebnisse der Bautätigkeitsstatistik durchgeführt wird, vor.

Nach dem Ergebnis der Wohnungsfortschreibung standen in der Bundesrepublik Deutschland Ende 1977 der privaten Nutzung rd.

24,37 Mill. Wohnungen zur Verfügung. Die Zahl der privaten Haushalte lag im April 1977 bei 24,17 Mill. und im April 1978 bei 24,22 Mill. Rein rechnerisch ergäbe sich daraus ein weitgehend ausgeglichener Stand der Wohnungsversorgung. Zur Schilderung der wirklichen Verhältnisse in der Wohnungsversorgung ist jedoch eine differenziertere Betrachtung erforderlich. Insbesondere ist zu berücksichtigen, daß ein Teil der vorhandenen Wohnungen entweder von Haushalten gegenwärtig nicht genutzt wird (z.B. zweckentfremdet und unbewohnbar gewordene Wohnungen, vorübergehend leerstehende Wohnungen), oder sie dienen als Zweit- oder Ferienwohnungen nicht unmittelbar der Deckung des primären Wohnungsbedarfs. Vor allem regional und in qualitativer Hinsicht, was die Größe, Ausstattung und das Alter der Wohnungen, die Baustruktur und das Wohnumfeld betrifft, ist noch kein befriedigendes Wohnungsversorgungsniveau erreicht. Zu beachten ist ferner auch, daß der fortgeschriebene Wohnungsbestand z.T. überhöht ist, da im Rahmen der Bautätigkeitsstatistik aus erfassungstechnischen Gründen nicht alle Abgänge von Wohnungen nachgewiesen und vom Bestand abgesetzt werden können.

Anhand der wenigen Daten der gegenwärtigen Wohnungsfortschreibung, die sich nur auf die Zahl der Wohngebäude, der Wohnungen und der Räume erstreckt, lassen sich regionale Unterschiede im Wohnungsbestand nur bedingt erkennen. Mit Hilfe von Beziehungszahlen zur Wohnbevölkerung, zur Gesamtfläche bzw. zur Siedlungsfläche der Kreise ist es aber möglich, zumindest die Konzentration und die wichtigsten strukturellen Unterschiede des Wohnungsbestandes zu verdeutlichen.

Die Wohndichte zeigte Ende 1977 je nach dem Agglomerationsgrad der Kreise größere Unterschiede auf (s. Tabelle 1). In der Verdichtungszone I entfielen im Schnitt auf einen km^2 Fläche 757 Wohnungen. Im Vergleich dazu gab es in den Zonen II und III durchschnittlich 176 und in den Verdichtungszonen IV und V sogar nur 43 Wohnungen je km^2. Gemessen an der Siedlungsfläche war der Unterschied ebenfalls beträchtlich. Die Zahl der Wohnungen je km^2 Siedlungsfläche betrug in der Zone I 1 860, in den Zonen II und III im Durchschnitt 965 und in den Verdichtungszonen IV und V 498. Ähnlich waren die Verhältnisse auch bei der Bevölke-

Tabelle 1: Strukturkennziffern der Verdichtungszonen

Gegenstand der Nachweisung	Einheit	Verdichtungszone I	II	III	IV	V	Bundesgebiet
		Durchschnitt der Kreise					
Bruttoinlandsprodukt je Kopf der Wohnbevölkerung							
1970	DM	15 479	10 645	8 860	8 036	6 647	9 940
1972	DM	18 765	12 823	10 626	9 833	8 287	12 076
1974	DM	22 935	15 306	12 552	11 469	9 700	14 404
Wohnbevölkerung am 31.12.1977	1 000	296	208	168	149	117	188
je km^2 Siedlungsfläche	Anzahl	4 305	2 872	2 055	1 550	1 184	2 395
Wohngebäude am 31.12.1977	Anzahl	33 361	35 760	33 749	31 956	27 411	32 435
Wohnungen am 31.12.1977	Anzahl	131 937	80 914	63 260	54 469	41 665	74 524
je 1 000 Einwohner	Anzahl	430	397	380	369	358	387
je km^2 Fläche	Anzahl	757	268	85	51	35	240
je km^2 Siedlungsfläche	Anzahl	1 860	1 147	784	571	425	959
je Wohngebäude	Anzahl	3,6	2,3	1,9	1,7	1,5	2,2
Von den Wohnungen insgesamt hatten .... Wohnräume (einschl. Küche)							
1 und 2	%	13,1	9,0	8,2	7,3	6,6	8,9
3	%	28,7	23,3	20,3	18,5	17,3	21,6
4	%	33,9	32,4	29,2	27,2	25,2	29,6
5	%	14,9	19,0	20,2	20,8	21,0	19,2
6 und mehr	%	9,5	16,3	22,3	26,3	29,8	20,8
Räume je Wohnung	Anzahl	3,8	4,2	4,5	4,7	4,8	4,4

rungsdichte. Auch hier war der Abstand zwischen den Verdichtungszonen I und II (durchschnittlich 1 208 Einwohner je km^2) zu den Zonen III (197) und IV (138) bzw. der Zone V (94) sehr hoch. Gemessen an der Siedlungsfläche sind die Unterschiede nicht ganz so gravierend; die Bevölkerungsdichte je km^2 Siedlungsfläche lag zwischen 4 305 in der Zone I und 1 184 in Verdichtungszone V.

Zwischen der Wohn- und Bevölkerungsdichte und der wirtschaftlichen Aktivität der einzelnen Regionen besteht im allgemeinen eine enge Wechselbeziehung. Gleichwohl war das Gefälle des Bruttoinlandsprodukts, bezogen auf die Siedlungsfläche zwischen den einzelnen Verdichtungszonen, noch stärker ausgeprägt als beim Wohnungsbestand und der Wohnbevölkerung. Dies liegt nahe, da Städte und höher verdichtete Gebiete eine größere Konzentration an Industriebetrieben und Dienstleistungsunternehmen aufweisen als andere Bereiche. Das Bruttoinlandsprodukt je Kopf der Wohnbevölkerung lag 1974 mit DM 22 940 in der Verdichtungszone I fast eineinhalbmal so hoch wie in den Kreisen der Verdichtungszone V (DM 9 700). In der Verdichtungszone II (DM 15 300) wurde gegenüber dem Kreisdurchschnitt für das Bundesgebiet ein etwas höheres Ergebnis (6 %) erzielt; in den Verdichtungszonen III (DM 12 550) und Zone IV (DM 11 470) lag der entsprechende Durchschnittswert deutlich (- 13 % bzw. - 20 %) darunter.

Die Wohnkonzentration, gemessen an der Zahl der Wohnungen je Wohngebäude, lag in der Verdichtungszone I und II (durchschnittlich 2,9 Wohnungen je Gebäude) bedeutend höher als in den übrigen Kreisen, in denen die Bevölkerung überwiegend in Ein- und Zweifamilienhäuser wohnt (1,7 Wohnungen je Wohngebäude). Nach der Zahl der Räume gibt es hier verhältnismäßig mehr kleine und weniger große Wohnungen. In den Kreisen der Verdichtungszone I hatten nur 24 % der Wohnungen fünf und mehr Räume; am stärksten vertreten waren hier die Wohnungen mit bis zu drei Räumen (42 %).

Dagegen lag in der Zone V der Anteil der kleineren Wohnungen (1-3 Räume) bei 24 % und der der größeren Wohnungen (5 und mehr Räume) bei rd. 51 %. In diesen Zahlen sind indirekt auch die Unterschiede in der Gebäudestruktur zu erkennen. In den Städten überwogen die Mehrfamilienhäuser mit einem verhältnismäßig großen Anteil an kleineren Wohnungen, während in den Ein- und Zweifamilienhäusern der ländlichen Gebiete die Wohnungen über mehrere Räume und größere Flächen verfügten. Hierfür sind nicht nur Unterschiede in den Grundstücks- und Baukosten und den örtlichen Baubestimmungen maßgebend, sondern die mit Wohnungen zu versorgenden Haushalte sind auch in der Regel größer und weisen oftmals eine andere Alterszusammensetzung auf als in den Städten. Der Anteil der Ein- und Zweipersonenhaushalte (s. Tabelle 2) in Gemeinden unter 5000 Einwohner lag beispielsweise im April 1978 bei 45 %; er stieg mit zunehmender Einwohnerzahl stark an und erreichte bei den Städten mit über 500 000 Einwohnern rd. 71 %. Umgekehrt waren die größeren Haushalte (5 und mehr Personen) in den kleineren Gemeinden mit 18 % vertreten, in den größten Städten jedoch nur mit 5 %.

3. Wohnbautätigkeit 1972 bis 1977

Insgesamt wurden im Bundesgebiet in den Jahren 1972 bis 1977 rd. 3,2 Mill. Wohnungen fertiggestellt. In der Verdichtungszone I lagen davon nur 28 %, bedeutend weniger als der Anteil am Wohnungsbestand (36 %) und an der Wohnbevölkerung (32 %) Ende 1977 betrug. Bei den Verdichtungszonen II, III und IV ist dagegen das umgekehrte Bild zu beobachten. Hier hatten die fertiggestellten Wohnungen - besonders in der Zone II - gegenüber dem Wohnungsbestand und der Wohnbevölkerung höhere Anteile. Bei Verdichtungszone V hatten die Wohnungsfertigstellungen einen Anteil von 12 %; beim Wohnungsbestand waren es 11 % und 13 % bei der Wohnbevölkerung.

Tabelle 2: Privathaushalte im April 1978 nach Gemeindegrößenklassen und Zahl der Personen[1)]

Gemeinden von ... bis unter ... Einwohnern	Insgesamt	Davon mit ... Personen					Haushaltsmitglieder	Personen je Haushalt
		1	2	3	4	5 und mehr		
	1 000	%					1 000	Anzahl
unter 5 000	3 255	19,1	25,7	19,0	18,3	17,9	9 884	3,0
5 000 - 10 000	2 293	21,3	27,1	20,0	18,0	13,6	6 517	2,8
10 000 - 20 000	3 103	23,5	28,0	19,5	17,7	11,3	8 430	2,7
5 000 - 20 000	5 396	22,5	27,7	19,7	17,8	12,3	14 947	2,8
20 000 - 50 000	3 611	26,3	28,1	18,8	16,8	10,0	9 436	2,6
50 000 - 100 000	2 407	29,4	29,1	18,3	15,0	8,2	5 953	2,5
20 000 - 100 000	6 018	27,5	28,5	18,6	16,1	9,3	15 389	2,6
100 000 - 200 000	2 093	32,5	29,6	18,2	12,9	6,8	4 917	2,4
200 000 - 500 000	2 402	34,2	30,3	17,0	12,4	6,1	5 502	2,3
500 000 und mehr	5 057	41,4	29,8	15,1	9,6	4,1	10 462	2,1
100 000 und mehr	9 552	37,6	29,9	16,3	11,0	5,2	20 881	2,2
Insgesamt	24 221	29,3	28,4	18,0	14,8	9,5	61 101	2,5

1) Ergebnis des Mikrozensus.

Die absoluten Zahlen zeigen (Tabelle 3), daß in den Verdichtungszonen I und II trotz des oftmals knappen Baulandes, der hohen Grundstückspreise und Baukosten am meisten gebaut wurde. Insgesamt entstanden hier über die Hälfte (52 %) der in den Jahren 1972 bis 1977 neu fertiggestellten Wohnungen. Der Rückgang der Wohnungsbautätigkeit zwischen 1973 und 1976 von 714 200 Wohnungen auf 392 400 Wohnungen vollzog sich verstärkt in diesen hoch verdichteten Gebieten (s. Schaubild 2). Die Fertigstellungsziffern gingen in diesem Zeitraum in den Kreisen der Verdichtungszone I und II um insgesamt 50 % zurück, in den übrigen Kreisen dagegen nur um 40 %. In den ländlichen Kreisen der Verdichtungszone V lag die Zahl der fertiggestellten Wohnungen 1976 lediglich um 27 % niedriger als 1973 im Höhepunkt des Wohnungsbaubooms.

Ausschlaggebend für den Rückgang der Wohnungsbautätigkeit war die Entwicklung des Geschoßwohnungsbaus, da weder Mietwohnungen noch Eigentumswohnungen zu annähernd kostendeckenden Bedingungen am Markt unterzubringen waren. Die stärksten Einbrüche waren hier allerdings nicht in den hochverdichteten Regionen, sondern in den Kreisen der Verdichtungszone III und IV zu verzeichnen (- 73 % bzw. - 74 %). Die in den Städten der Verdichtungszone I fertiggestellten Wohnungen in Mehrfamilienhäusern nahmen dagegen nur um 50 % ab. Im Jahr 1977 lag das Wohnungsbauergebnis für Mehrfamilienhäuser in Zone I sogar um 13 % über dem Stand des Vorjahres, während die Entwicklung in den übrigen Gebieten mit Ausnahme der Verdichtungszone IV weiter rückläufig war. Das Bauergebnis in diesem Jahr war allerdings z.T. durch das auslaufende Programm über die Investitionszuschüsse und -zulagen von 1974 beeinflußt; danach wurden Förderungsmittel nur für Bauvorhaben gewährt für die in der Zeit vom 1. Dezember 1974 bis 30. Juni 1975 die Baugenehmigung beantragt und die bis spätestens 30. Juni 1977 fertiggestellt wurden. Die Zahl der fertiggestellten Wohnungen in Ein- und Zweifamilienhäusern ging im Zeitraum 1973/76 insgesamt im Bundesgebiet um 21 % (Mehrfamilienhäusern: - 63 %) zurück. Von diesem Durchschnitt wich die Entwicklung lediglich in den Städten der Verdichtungszone I (- 28 %) und in den Landkreisen der Verdichtungszone V (- 14 %) ab. Im Jahr 1977 nahmen allerdings die Fertigstellungsziffern der Verdichtungszone I kräftig zu, so daß insgesamt gesehen die Entwicklung des Ein- und Zweifamilienhausbaus im Jahresvergleich 1973/77 weitgehend ausgeglichen war.

Schaubild 2

FERTIGGESTELLTE WOHNUNGEN NACH VERDICHTUNGSZONEN 1972 BIS 1977
1973 = 100

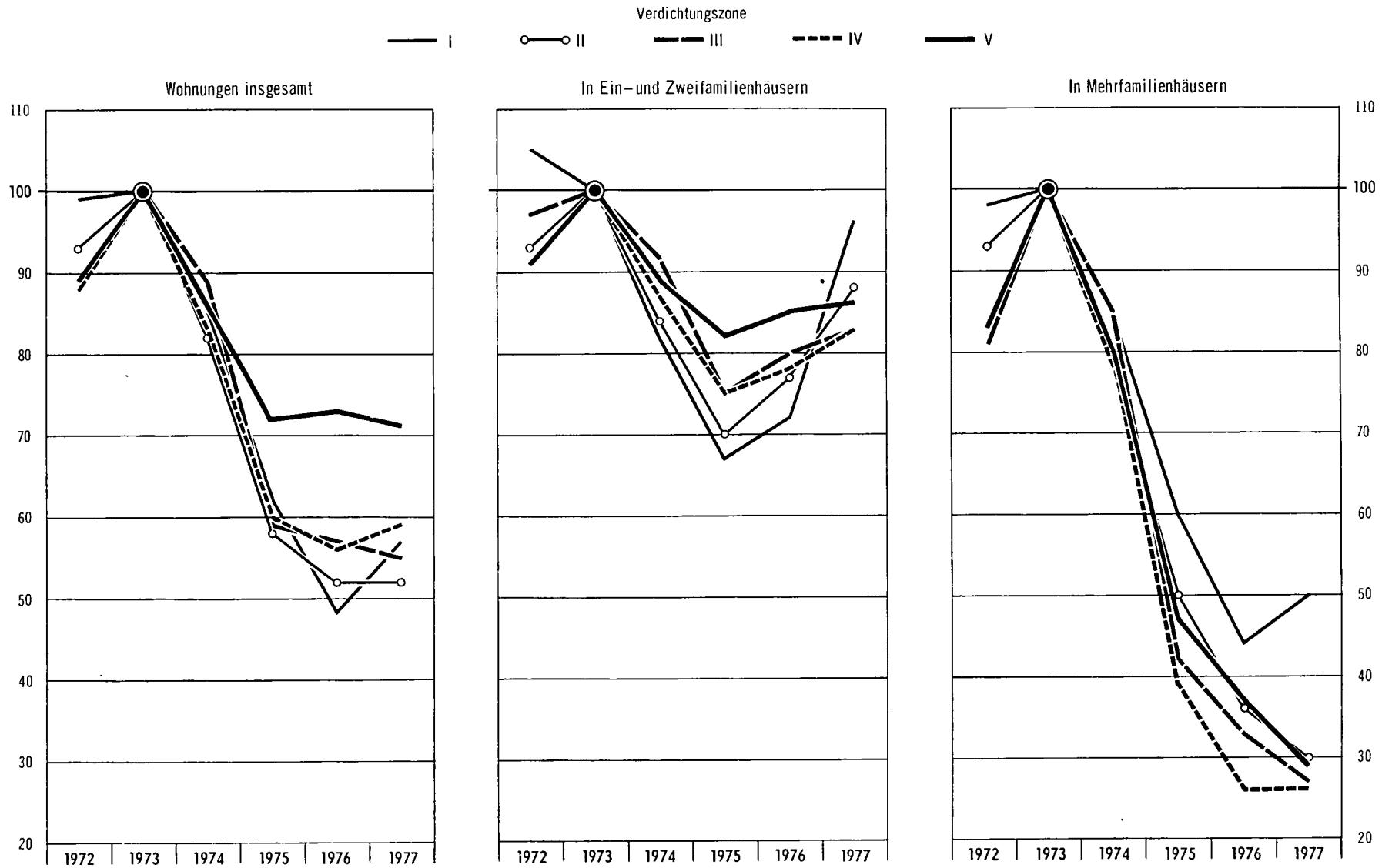

Statistisches Bundesamt 79 0337

Allgemein läßt sich feststellen, daß im Berichtszeitraum sowohl beim Eigenheimbau als auch beim Bau von Mehrfamilienhäusern regionale Einflußfaktoren weit weniger Gewicht hatten als gesamtwirtschaftliche Faktoren. Die Entwicklung der Wohnungsbautätigkeit war im großen und ganzen in allen Bereichen gleichmäßig von globalen Bestimmungsgrößen abhängig, die den Geschoßwohnungsbau und den Bau von Ein- und Zweifamilienhäusern unterschiedlich trafen. Die Bedeutung der Eigenheime im Rahmen der Wohnungsbautätigkeit - ihr Anteil stieg im Bundesgebiet von 39 % (1973) auf 60 % (1977) - nahm infolgedessen in allen fünf Verdichtungszonen zu. Am stärksten erhöhte sich der Anteil der Wohnungen in Ein- und Zweifamilienhäusern in der Verdichtungszone II und III, um rd. 26 Prozentpunkte, am geringsten in der Verdichtungszone I (10 Prozentpunkte). Dadurch änderte sich allerdings nicht die unterschiedliche regionale Bedeutung des Eigenheimbaus. Im Jahr 1977 lagen in Verdichtungszone I im Durchschnitt 24 % der neuerrichteten Wohnungen in Ein- und Zweifamilienhäusern, in Verdichtungszone V dagegen 87 %. Der erwähnte überdurchschnittliche Rückgang des Wohnungsbaus in den stärker verdichteten Gebieten ist somit strukturbedingt, eine Folge der dortigen Konzentration der Wohnungsbautätigkeit auf den Geschoßwohnungsbau, der wesentlich größere Einbußen hinnehmen mußte, und weniger eine Folge der Unterschiede in der regionalen Agglomeration.

In den Jahren 1972 bis 1977 wurden, bezogen auf 10 000 Wohnungen des Wohnungsbestandes, im Bundesdurchschnitt 1 392 Wohnungen festgestellt; in der Verdichtungszone I waren es lediglich 1 130 Wohnungen. Deutlich mehr Wohnungen wurden in den Zonen II bis V (durchschnittlich 1 459 Wohnungen) errichtet. Die ländlichen und industriearmen Gebiete sowie die Randzonen der Ballungsräume wiesen zwischen 1972 und 1977 im Verhältnis zum Wohnungsbestand eine erheblich größere Bautätigkeit auf als die Groß- und Mittelstädte der Verdichtungszone I. Die höchste Bautätigkeit wurde mit 1 514 Wohnungen je 10 000 Einheiten des Wohnungsbestandes im Kreisdurchschnitt in der Verdichtungszone III erzielt.

Tabelle 3: Fertiggestellte Wohnungen nach Verdichtungszonen
1972 bis 1977

Jahr	Verdichtungszone 1)					Bundesgebiet 1)
	I	II	III	IV	V	
	Wohnungen in Wohn- und Nichtwohngebäuden					
1972	194 400	166 800	122 800	105 400	71 200	660 600
1973	197 100	178 800	138 400	120 000	80 000	714 300
1974	167 200	145 800	122 700	99 700	69 000	604 400
1975	122 000	103 600	81 600	71 700	57 900	436 800
1976	95 300	93 300	78 300	67 300	58 200	392 400
1977	112 000	93 300	76 400	70 700	56 600	409 000
Insgesamt	888 000	781 600	620 200	534 800	392 900	3 217 500
	darunter: neuerrichtete Wohnungen in Ein- und Zweifamilienhäusern					
1972	28 010	57 410	60 110	56 390	46 540	248 460
1973	26 730	61 510	61 840	61 920	51 090	263 090
1974	22 070	51 860	56 770	53 730	45 330	229 760
1975	17 910	42 940	46 370	46 170	41 660	195 050
1976	19 250	47 490	49 390	48 150	43 560	207 840
1977	25 640	53 910	51 480	51 480	44 050	226 560
zusammen	139 610	315 120	325 960	317 840	272 230	1 370 760
	%					
1972	15,1	36,3	52,1	57,2	71,1	39,9
1973	14,2	36,3	47,5	54,9	69,2	39,0
1974	13,8	37,8	49,4	57,5	71,5	40,4
1975	15,6	44,6	61,8	69,7	79,7	48,2
1976	21,4	54,9	68,9	78,3	84,0	57,4
1977	24,2	62,2	73,3	79,3	86,8	59,8
zusammen	16,5	42,9	56,4	63,9	76,2	45,5
	in Mehrfamilienhäusern					
1972	157 900	100 540	55 270	42 220	18 930	374 860
1973	161 270	107 920	68 460	50 840	22 680	411 170
1974	137 490	85 280	58 130	39 740	18 070	338 710
1975	97 120	53 460	28 670	20 030	10 540	209 820
1976	70 960	39 080	22 310	13 350	8 290	153 990
1977	80 400	32 760	18 730	13 470	6 680	152 040
zusammen	705 140	419 040	251 570	179 650	85 190	1 640 590
	%					
1972	84,9	63,7	47,9	42,8	28,9	60,1
1973	85,8	63,7	52,5	45,1	30,8	61,0
1974	86,2	62,2	50,6	42,5	28,5	59,6
1975	84,4	55,4	38,2	30,3	20,3	51,8
1976	78,6	45,1	31,1	21,7	16,0	42,6
1977	75,8	37,8	26,7	20,7	13,2	40,2
zusammen	83,5	57,1	43,6	36,1	23,8	54,5

1) Abweichungen in den Summen erklären sich durch Runden der Zahlen.

Sie übertraf die Wohnungsfertigstellungen in der Zone I um 34 %. Dabei schwankte die Wohnbautätigkeit innerhalb der einzelnen Verdichtungszonen z.T. beträchtlich. So wurden z.B. in der Verdichtungszone III in der kreisfreien Stadt Wilhelmshaven (784) und im Landkreis Hof (738) am wenigsten Wohnungen je 10 000 Einheiten des Bestandes fertiggestellt; am höchsten lag diese Beziehungszahl im Rheingau-Taunus-Kreis (2 491) und im Landkreis Fürstenfeldbruck (2 751).

Die Struktur der im gesamten Berichtszeitraum fertiggestellten Wohngebäude war in den Verdichtungszonen sehr unterschiedlich (s. Tabelle 3,4). Erwartungsgemäß sind die Wohnungen in den dicht besiedelten Gebieten überwiegend in Mehrfamilienhäusern erstellt worden. Auf die Verdichtungszone I entfielen 31 % der gesamten Mehrfamilienhäuser, die in diesem Verdichtungsbereich fast 84 % der Wohnungen einschließen. Nur rd. 20 % der Wohnungen lagen hier in Ein- und Zweifamilienhäusern. Insgesamt entfielen in der Verdichtungszone I 1972 bis 1977 auf ein fertiggestelltes Wohngebäude 5,2 Wohnungen. Die in diesem Zeitraum neu gebauten Mehrfamilienhäuser hatten vergleichsweise durchschnittlich 14 Wohnungen. Mit abnehmender Siedlungsdichte und geringerem Industrialisierungsgrad veränderte sich die Baustruktur erheblich. In der Verdichtungszone II lagen nur knapp 57 % der fertiggestellten Wohnungen in Mehrfamilienhäusern. In der Verdichtungszone III waren es 44 %, in der Zone IV 36 % und in der Zone V lediglich 24 %. Umgekehrt nahmen die entsprechenden Anteile der Wohnungen in Ein- und Zweifamilienhäusern von Verdichtungszone II (43 %) nach Verdichtungszone V (76 %) laufend zu.

Regionale Unterschiede in der Wohnungsbautätigkeit zeigten sich nicht nur in der Gebäudestruktur, sondern auch in der Größe der Wohnungen gemessen an der Raumzahl. Die unterschiedliche demographische Schichtung der Bevölkerung, die Größe und Zusammensetzung der privaten Haushalte wirkt sich unmittelbar auf

Tabelle 4: Fertiggestellte Wohnungen und Wohngebäude
nach Verdichtungszonen 1972 bis 1977

Gegenstand der Nachweisung	Einheit	Verdichtungszone 1)					Bundesgebiet
		I	II	III	IV	V	
		Durchschnitt der Kreise					
Wohnungen in Wohn- und Nichtwohnbauten							
1972	Anzahl	2 946	2 566	1 889	1 621	1 079	2 020
1973	Anzahl	2 986	2 750	2 130	1 846	1 212	2 184
1974	Anzahl	2 533	2 242	1 887	1 534	1 046	1 848
1975	Anzahl	1 849	1 594	1 255	1 103	878	1 336
1976	Anzahl	1 444	1 436	1 204	1 035	882	1 200
1977	Anzahl	1 698	1 436	1 175	1 088	857	1 251
Insgesamt	Anzahl	13 455	12 025	9 541	8 227	5 953	9 839
je 10 000 Einwohner	Anzahl	483	562	572	542	504	532
je 10 000 Wohnungen des Wohnungsbestandes	Anzahl	1 130	1 431	1 514	1 479	1 410	1 392
Von den Wohnungen insgesamt hatten .... Wohnräume (einschl. Küche)							
1 - 3	%	39,0	26,8	23,6	19,9	15,8	25,0
4	%	29,2	25,7	22,3	20,6	19,4	23,4
5 und mehr	%	31,8	47,5	54,1	59,5	64,8	51,5
Wohngebäude mit 1 und 2 Wohnungen							
Gebäude	Anzahl	1 788	3 853	3 947	3 967	3 386	3 383
Wohnungen	Anzahl	2 115	4 848	5 015	4 890	4 125	4 192
Anteil der Neubauwohnungen	%	22,2	43,5	59,0	67,6	78,6	54,2
Wohngebäude mit 3 Wohnungen und mehr							
Gebäude	Anzahl	790	655	422	291	152	462
Wohnungen	Anzahl	10 684	6 447	3 870	2 764	1 291	5 017
je Gebäude	Anzahl	13,9	10,6	9,2	9,3	8,3	10,3
Anteil der Neubauwohnungen	%	77,8	56,5	41,0	32,4	21,4	45,8

1) Abweichungen in den Summen erklären sich durch Runden der Zahlen.

die Wohnungsgröße der neu geschaffenen Wohnungen aus. Der größte Anteil an kleinen Wohnungen mit bis zu drei Räumen war in Verdichtungszone I anzutreffen (39 %). Mit Verminderung der Siedlungsdichte nahm sukzessive auch der Anteil dieser Wohnungsgröße sehr stark ab; er lag in der Verdichtungszone V nur bei 16 %. Umgekehrt hatten in der Verdichtungszone V fast zwei Drittel der fertiggestellten Wohnungen fünf und mehr Räume. In Zone IV waren es immerhin noch 60 %, in Zone III 54 %. In den Verdichtungszonen II (48 %) und I (32 %) hatten jedoch die kleineren Wohnungen die größeren Anteile.

Einen guten Überblick über die regionale Streuung des Wohnungsbaus gewinnt man, wenn man die Baufertigstellungsergebnisse der Kreise in bezug auf den Wohnungsbestand nach Größenklassen zusammenfaßt. Wie Tabelle 5 zeigt, wurden in 66 Kreisen mit den niedrigsten Bauergebnissen 1972 bis 1977 im Durchschnitt nur 911 Wohnungen je 10 000 Einheiten des Bestandes fertiggestellt. Von den hier vertretenen Kreisen gehörten 33 der Verdichtungszone I und 13 der Zone II an. Mehr als zwei Drittel der Kreise mit relativ niedriger Bautätigkeit waren somit Städte und Landkreise, die einen relativ hohen Agglomerationsgrad aufwiesen und nur 4 Kreise lagen in der Verdichtungszone V, also in ländlichen, industriearmen Gebieten.

In der Gruppe der 66 Kreise mit dem höchsten Wohnungsbauergebnis wurden in den Jahren 1972 bis 1977 demgegenüber durchschnittlich 1 954 Wohnungen je 10 000 Wohnungen des Bestandes, also um 114 % mehr als in den Kreisen mit der niedrigsten Bautätigkeit, fertiggestellt. Hiervon gehören 21 Kreise der Verdichtungszone III, 19 Kreise der Verdichtungszone II und 15 Kreise der Zone IV an. Die Städte der Verdichtungszone I waren mit vier Einheiten ebenso schwach vertreten wie die sieben ländlichen Kreise der Zone V.

Tabelle 5: Fertiggestellte Wohnungen 1972 - 1977 nach regionaler Streuung

Fertiggestellte Wohnungen je 10 000 des Wohnungsbestandes (von ... bis unter ...)	Kreisfreie Städte und Landkreise						Durchschnittlich fertiggestellte Wohnungen	
	insgesamt	davon in Verdichtungszone					insgesamt	je 10 000 des Wohnungsbestandes
		I	II	III	IV	V		
	Anzahl							
684 bis 1 062	66	33	13	8	8	4	10 775	911
1 062 bis 1 250	65	18	14	9	10	14	6 895	1 156
1 250 bis 1 484	65	4	11	13	16	21	8 791	1 351
1 484 bis 1 720	65	7	8	14	16	20	9 999	1 586
1 720 bis 3 000	66	4	19	21	15	7	12 678	1 954

Die meisten Wohnungen, bezogen auf 10 000 Einheiten des Wohnungsbestandes, wurden im Zeitraum 1972 bis 1977 in den Landkreisen München (3 000 Wohnungen), Fürstenfeldbruck (2 751 Wohnungen), Rheingau-Taunus-Kreis (2 491 Wohnungen), Breisgau/Hochschwarzwald (2 491 Wohnungen), Hamburg (2 427 Wohnungen), Odenwaldkreis (2 350 Wohnungen), Ebersberg (2 333 Wohnungen), Erlangen-Höchstadt (2 269 Wohnungen), Segeberg (2 201 Wohnungen) und Böblingen (2 173 Wohnungen) erstellt. Die relativ niedrigsten Ergebnisse gab es in den Kreisen Helmstedt (791 Wohnungen), Wilhelmshaven Stadt (784 Wohnungen), Zweibrücken (772 Wohnungen), Essen Stadt (760 Wohnungen) und Hof (738 Wohnungen), aber ganz besonders in den Städten Mannheim, Karlsruhe (je 726 Wohnungen) sowie Kassel (724 Wohnungen), Gelsenkirchen (705 Wohnungen). Das absolut niedrigste Ergebnis wurde in der Berichtszeit mit 685 Wohnungen für die Hansestadt Lübeck errechnet. Der Unterschied zwischen dem Landkreis München und der kreisfreien Stadt Lübeck beträgt 338 %.

4. Regionale Entwicklung der Baugenehmigungen 1972 bis 1977

Für die Beurteilung der Wohnbautätigkeit sind neben den Fertigstellungsergebnissen auch die Daten über die Baugenehmigungen, aus denen auf Art und Umfang des Baugeschehens in den darauffolgenden Jahren geschlossen werden kann, von besonderem Interesse. Das Zahlenmaterial über die Baugenehmigungen in den Jahren 1972 bis 1977 lag allerdings nicht in entsprechend tiefer Gliederung wie bei den Baufertigstellungen vor, sodaß hierüber nur eine beschränkte Analyse möglich war.

Das höchste Fertigstellungsergebnis wurde in der Bundesrepublik Deutschland 1973 mit 714 200 Wohneinheiten erzielt. Dem ist im Jahre 1972 - mit 768 600 Wohnungen in Wohn- und Nichtwohnbauten - ein Rekordergebnis an Baugenehmigungen vorangegangen, das auch noch im Jahre 1974 zu einer beachtlichen Bauleistung (604 400 Wohnungen) geführt hatte. Nach 1972 ging die Zahl der Baugeneh-

migungen bis 1975 von Jahr zu Jahr zurück, am stärksten im Vergleich zum Vorjahr 1974 (- 37 %). Im Jahre 1975 lag die Zahl der genehmigten Wohnungen insgesamt um 52 %, 1977 um 54 % niedriger als 1972.

Der stärkste Rückgang der genehmigten Wohnungen vom ersten zum letzten Jahr des Berichtszeitraums (1972 bis 1977) war in der Verdichtungszone I (63 %) zu registrieren. Die übrigen Gebiete wiesen eine geringere Verminderungsrate auf (Verdichtungszone II: - 57 %; III: - 52 %; IV: - 49,0 %). Dagegen lag die Zahl der genehmigten Wohnungen in der Verdichtungszone V im Schnitt "nur" um 38 % niedriger als 1972. Der Grund hierfür ist, wie gezeigt wurde, darin zu sehen, daß nach den Boomjahren vor allem der Geschoßwohnungsbau beträchtlich eingeschränkt worden war. Die Bautätigkeit stützte sich weitgehend auf den Bau von Ein- und Zweifamilienhäuser, der sich größtenteils in weniger verdichteten Gebieten vollzog.

Die Zahl der genehmigten Wohnungen je Wohngebäude gibt dies deutlich wieder. Am stärksten nahmen die Wohnungen je Gebäude von 1972 bis 1977 in der Verdichtungszone I - von 5,9 Wohnungen auf 2,4 Wohnungen je Wohngebäude - ab. In weniger verdichteten Gebieten fiel dieser Rückgang bedeutend geringer aus, und zwar in Verdichtungszone II um 1,5 Wohnungen, in den Zonen III und IV um 0,8 bzw. 0,7 Wohnungen; in der Verdichtungszone V ist die Zahl der genehmigten Wohnungen je Wohngebäude von 1972 bis 1977 nur um 0,3 zurückgegangen.

Im einzelnen wurde im Jahre 1977 die Zahl der genehmigten Wohnungen von 1972 nur von einem Landkreis in der Verdichtungszone V - Rotenburg (Wümme) - knapp übertroffen. In allen übrigen Kreisen lag die Zahl der Genehmigungen 1977 niedriger als 1972. Verhältnismäßig gering war der Rückgang in den Landkreisen Landau-Bergzabern (1977/1972: - 1,7 %), Kusel (- 1,8 %) und St. Wendel (- 4,1 %) sowie in den kreisfreien Städten

Heidelberg (- 2,6 %) und Coburg (- 4,9 %). Am stärksten sind die Genehmigungen in den kreisfreien Städten Offenbach am Main (- 90 %), Schweinfurt, Kempten (Allgäu), Speyer und Regensburg (über - 80 %) zurückgegangen. In weiteren 79 Kreisen betrug die Abnahme mehr als 50 % (vgl. Tabellen 6 und 7 im Tabellenteil).

II. Wohn- und Siedlungsstruktur nach Gebietseinheiten des Bundesraumordnungsprogramms

1. Abgrenzung der Gebietseinheiten

Nach dem Raumordnungsgesetz vom 8. April 1965[1] haben Bund und Länder den Auftrag, in allen Gebieten der Bundesrepublik Deutschland gesunde Lebens- und Arbeitsbedingungen sowie ausgewogene wirtschaftliche, soziale und kulturelle Verhältnisse zu schaffen, zu sichern und weiter zu entwickeln. Für die gesamträumliche Entwicklung des Bundesgebietes soll das Bundesraumordnungsprogramm (BROP) für alle Bürger gleichwertige Lebenschancen schaffen und erhalten. Dies erfordert u.a. in allen Teilbereichen des Bundesgebiet ein quantitativ und qualitativ angemessenes Angebot an Wohnungen, Erwerbsmöglichkeiten und öffentlichen Infrastruktureinrichtungen (Versorgungs-, Bildungs-, Freizeit- und Kommunikationsmöglichkeiten) in zumutbarer Entfernung sowie gesunde Umweltbedingungen, wobei ein bestimmtes Niveau in keinem dieser Bereiche unterschritten werden soll[2].

Den räumlichen Bezugsrahmen des BROP für eine großräumige Analyse der raumstrukturellen Ausgangslage, für die Verteilung raumwirksamer Bundesmittel oder für Prognosen, großräumige Entwicklungstendenzen sowie Aussagen über großräumige Disparitäten im Bereich der Infrastruktur und der Erwerbsstruktur bilden die eigens hierfür geschaffenen 38 Gebietseinheiten. Der Abgrenzung dieser Gebietseinheiten lagen folgende Kriterien zugrunde.

---

1) BGBl. I 1965, S. 306 ff.

2) Raumordnungsprogramm für die großräumige Entwicklung des Bundesgebietes (BROP), Bundestagsdrucksache 7/3584 vom 30.4.1975, S. 6 ff.

Zusammenfassungen von Räumen, die sich funktional ergänzen:

- in der Regel mindestens ein Oberzentrum als Kern oder ein Bereich mit stärkerer Verdichtung mit mindestens 100 000 Einwohnern jetzt oder in Zukunft; Gesamtbevölkerung mindestens 400 000 Einwohner,
- oberzentrenferne Gebiete als eigene Einheit ausgewiesen, wenn sie mindestens 400 000 Einwohner und 5 000 km^2 umfassen und ein Oberzentrum oder ein verdichteter Bereich schwerpunktmäßig entwickelt werden soll,
- Kreisgrenzen eingehalten,
- regionale Planungsräume (Planungsregionen) der Länder soweit wie möglich berücksichtigt,
- Ländergrenzen im gegenseitigen Einvernehmen überschritten,
- Verflechtungen des Zonenrandgebietes mit dem übrigen Bundesgebiet berücksichtigt.

2. Wohnungsstruktur und Baufertigstellungen

Über die Wohnverhältnisse Ende 1977, den Wohnungsbau in den Jahren 1972 bis 1977 und die wirtschaftliche Tätigkeit, gemessen an dem Bruttoinlandsprodukt 1974, gibt Tabelle 6 bzw. 7 einen allgemeinen Überblick. Zur näheren Charakterisierung der Gebietseinheiten des BROP werden in Anlehnung an den Bundesraumordnungsbericht 1978 die Einheiten nach folgenden Gebietskategorien gegliedert (s. Schaubild 3)

- infrastruktur- und erwerbsstrukturschwach
- infrastrukturschwach
- erwerbsstrukturschwach
- übrige.

Danach sind 9 von 38 Gebietseinheiten des BROP als infrastruktur- und erwerbsstrukturschwach ausgewiesen. Es handelt sich hierbei um drei Gebietseinheiten in Bayern sowie je zwei in Schleswig-Holstein, Niedersachsen und Rheinland-Pfalz, deren Kreise im Durchschnitt auch bei der Darstellung nach Verdichtungszonen einen verhältnismäßig geringen Verdichtungsgrad auf-

GEBIETSKATEGORIEN DES BUNDESRAUMORDNUNGSPROGRAMMS

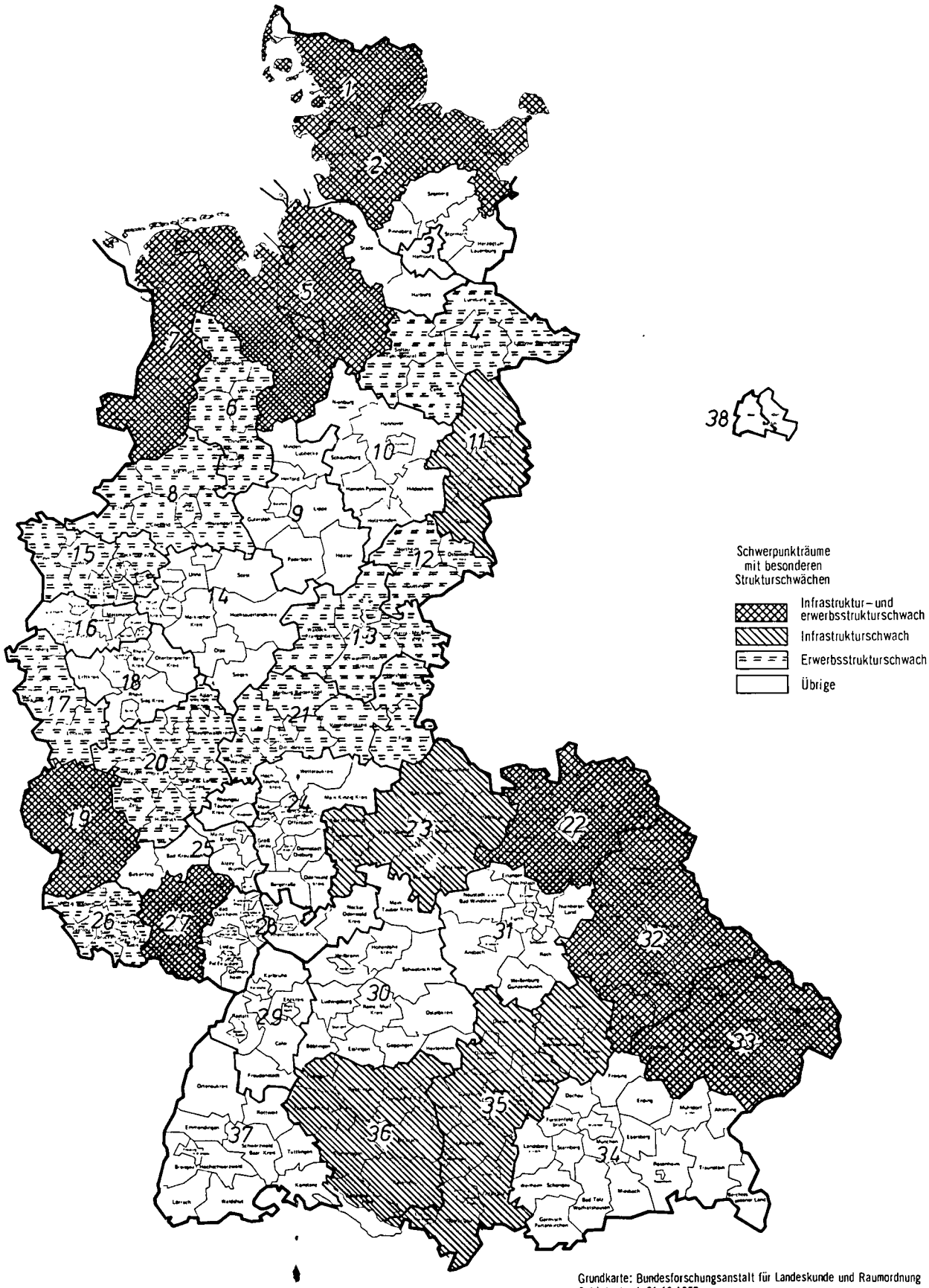

Grundkarte: Bundesforschungsanstalt für Landeskunde und Raumordnung
Gebietsstand: 31.12.1977

wiesen. Von den hierzu zählenden 77 Kreisen gehörten nur 23 der Verdichtungszone I und II an, 8 lagen in der Verdichtungszone III; der überwiegende Teil von 46 Kreisen zählte zu den Verdichtungszonen IV und V. Entsprechend niedrig war in dieser Gebietskategorie auch die Wohnungs- und Bevölkerungsdichte. Je km^2 Siedlungsfläche lebten hier Ende 1977 nur 1 490 Personen in durchschnittlich 575 Wohnungen des Wohnungsbestandes. Das Bruttoinlandsprodukt je Kopf der Wohnbevölkerung war im Kreisdurchschnitt mit DM 13 260 ebenfalls verhältnismäßig niedrig, wurde allerdings in den als erwerbsstrukturschwach bezeichneten Gebietseinheiten noch um rd. 2 % unterschritten.

Die vier Gebietseinheiten des BROP (Braunschweig, Aschaffenburg-Schweinfurt, Kempten-Ingolstadt, Alb-Oberschwaben) die als infrastrukturschwach eingestuft wurden, waren demgegenüber stärker verdichtet. Von den hierzu zählenden 47 Kreisen lagen 17 in der Verdichtungszone I und II, 10 gehörten der Verdichtungszone III und 20 Kreise der Verdichtungszone IV und V an. Entsprechend höher war auch die Bevölkerungsdichte und die Wohndichte. Auf einen km^2 Siedlungsfläche entfielen Ende 1977 durchschnittlich 1 783 Personen bzw. 684 Wohnungen. Bemerkenswert ist, daß in den Gebietskategorien mit Infrastrukturschwäche die Wohnungen im Durchschnitt relativ groß waren. Nur knapp 28 % der Wohnungen hatten bis zu drei Räume, aber über 42 % verfügten über fünf und mehr Räume. Das Bruttoinlandsprodukt je Kopf der Wohnbevölkerung betrug hier 1974 im Kreisdurchschnitt DM 15 000 und lag damit um 13 % höher als das der infrastruktur- und erwerbsstrukturschwachen Gebiete.

Tabelle 6: Ausgewählte Strukturkennziffern nach Gebietskategorien des Bundesraumordnungsprogramms
- Wohnungsbestand -

Nr.	Gebietseinheit	Bestand an Wohnungen am 31.12.1977 insgesamt	Bestand an Wohnungen am 31.12.1977 je km² Siedlungsfläche	Bestand an Wohnungen am 31.12.1977 je Wohngebäude	von den Wohnungen hatten ... Wohnräume (einschl. Küche) 1 - 3	von den Wohnungen hatten ... Wohnräume (einschl. Küche) 4	von den Wohnungen hatten ... Wohnräume (einschl. Küche) 5 und mehr	Wohnbevölkerung am 31.12.77 je km² Siedlungsfläche	Bruttoinlandsprodukt je Kopf der Wohnbevölkerung 1974
		Durchschnitt der Kreise 1)							
		Anzahl			%			Anzahl	DM
	Gebietseinheit mit Infrastruktur- und Erwerbsstrukturschwäche								
1	Schleswig	174 773	539	1,9	30,6	30,2	39,3	1 323	14 100
2	Mittelholstein-Dithmarschen	573 837	787	2,2	36,6	32,0	31,3	1 878	13 543
5	Bremen	837 538	591	1,9	28,3	32,9	38,8	1 512	12 929
7	Ems	232 849	382	1,4	21,2	25,5	53,4	1 170	15 056
19	Trier	169 644	390	1,5	21,9	23,7	54,4	1 087	11 698
22	Bamberg-Hof	414 252	763	2,0	33,7	27,0	39,3	1 944	15 147
27	Westpfalz	216 055	760	1,8	31,5	28,5	40,0	1 850	11 886
32	Regensburg-Weiden	390 015	444	1,8	33,7	25,4	40,9	1 197	12 765
33	Landshut-Passau	336 975	566	1,6	31,7	22,4	45,8	1 519	12 283
	Zusammen	3 345 938	575	1,8	30,9	28,7	40,4	1 490	13 261
	Gebietseinheit mit Infrastrukturschwäche								
11	Braunschweig	472 861	797	2,5	28,8	37,5	33,7	1 919	14 969
23	Aschaffenburg-Schweinfurt	446 977	611	1,9	28,5	29,0	42,4	1 625	13 968
35	Kempten-Ingolstadt	713 507	679	1,9	31,8	26,6	41,6	1 757	15 293
36	Alb-Oberschwaben	535 956	674	1,8	19,5	30,2	50,2	1 861	15 821
	Zusammen	2 169 301	684	2,0	27,5	30,4	42,2	1 783	15 001
	Gebietseinheit mit Erwerbsstrukturschwäche								
4	Lüneburger Heide	219 077	294	1,8	24,5	30,9	44,6	762	11 824
6	Osnabrück	218 705	455	1,7	22,5	27,6	49,9	1 345	12 940
8	Münster	426 892	561	1,8	22,5	26,4	51,0	1 764	13 247
12	Göttingen	195 908	667	2,1	27,9	31,5	40,6	1 714	12 387
13	Kassel	337 450	606	2,0	26,6	30,6	42,7	1 561	12 442
15	Essen	1 600 954	1 430	3,1	43,7	34,4	21,9	3 550	15 247
17	Aachen	420 499	811	1,9	33,2	28,5	38,3	2 183	12 174
20	Koblenz	433 315	578	1,7	28,7	27,3	43,9	1 501	12 769
21	Mittel-Osthessen	460 205	556	1,7	24,9	26,7	48,4	1 545	12 754
26	Saarland	425 050	1 179	1,8	30,3	28,5	41,2	2 997	12 158
	Zusammen	4 738 055	739	2,1	32,7	30,4	36,9	1 952	13 037
	Übrige Gebietseinheiten								
3	Hamburg	1 205 525	1 065	2,8	38,6	34,1	27,4	2 479	13 647
9	Bielefeld	663 524	666	2,0	28,6	30,8	40,6	1 807	15 216
10	Hannover	779 843	898	2,6	31,2	36,7	32,0	2 162	14 429
14	Dortmund-Siegen	1 201 971	1 040	2,6	39,1	31,5	29,5	2 692	14 919
16	Düsseldorf	1 204 470	1 620	3,1	45,8	30,2	24,0	3 940	16 824
18	Köln	1 081 688	1 323	2,5	40,1	30,6	29,3	3 354	17 340
24	Frankfurt-Darmstadt	1 227 498	1 301	2,5	35,1	33,2	31,7	3 142	15 826
25	Mainz-Wiesbaden	476 723	986	2,2	34,7	29,8	35,5	2 423	15 135
28	Rhein-Neckar-Südpfalz	719 651	1 175	2,2	36,7	30,4	32,9	2 917	18 009
29	Oberrhein-Nordschwarzwald	544 899	1 020	2,3	30,7	34,2	35,2	2 532	17 953
30	Neckar-Franken	1 326 548	1 087	2,2	25,0	35,3	39,7	2 808	16 182
31	Ansbach-Nürnberg	612 367	964	2,4	32,6	33,0	34,4	2 378	14 195
34	München-Rosenheim	1 285 213	1 097	2,7	42,8	26,7	30,5	2 784	12 876
37	Oberrhein-Südschwarzwald	688 693	816	2,1	25,1	34,2	40,8	2 184	14 474
38	Berlin (West)	1 097 588	3 388	6,5	61,7	25,1	13,2	5 948	18 090
	Zusammen	14 116 201	1 131	2,6	37,6	31,5	30,8	2 765	15 398
	Bundesgebiet	24 369 495	959	2,2	30,5	29,6	40,0	2 395	14 404

1) Abweichungen in den Summen erklären sich durch Runden der Zahlen.

In den zehn Gebietseinheiten, in denen lediglich die Erwerbsstruktur schwach ausgeprägt ist (je drei Gebietseinheiten in Niedersachsen und Nordrhein-Westfalen, zwei in Hessen, eine Gebietseinheit in Rheinland-Pfalz und das Saarland), war die Wohndichte gemessen an der Zahl der Wohnbevölkerung bzw. der Wohnungen je km^2 Siedlungsfläche zwar höher, das Bruttoinlandsprodukt je Kopf der Wohnbevölkerung aber niedriger als bei den Gebietseinheiten, die eine Infrastrukturschwäche aufwiesen. Die Zusammensetzung des Wohnungsbestandes nach der Größe der Wohnungen war dagegen weitgehend ausgeglichen und entsprach etwa dem Kreisdurchschnitt für das Bundesgebiet. Nach ihrem Verdichtungsgrad lagen von den 60 Kreisen dieser Gebietskategorie 19 in der Verdichtungszone I und II; 6 Kreise zählten zur Zone III und 35 Kreise zur Verdichtungszone IV und V. Die Schwäche der Erwerbsstruktur ist hier einerseits durch den verhältnismäßig stark ländlichen Charakter einzelner Gebiete mit geringem Industriebesatz begründet (z.B. in der Gebietseinheit Lüneburger Heide und Osnabrück), andererseits bestehen in den stärker verdichteten Gebietseinheiten oftmals Probleme aufgrund der einseitigen Wirtschaftsstruktur und der beschränkten Entwicklungsfähigkeit der vorhandenen Erwerbszweige.

Die verbliebenen 15 Gebietseinheiten des BROP sind weder in der Infrastruktur noch in der Erwerbsstruktur als schwach anzusehen. Dabei handelt es sich um die am stärksten verdichteten Gebiete der Bundesrepublik. Von den hier zusammengefaßten insgesamt 143 Kreisen gehörte rd. die Hälfte der Verdichtungszone I und II an; 41 Kreise entsprachen den Dichteverhältnissen der Zone III und 30 Kreise hatten eine verhältnismäßig geringe Verdichtung. Auf diese Gebietseinheiten entfielen Ende 1977 über die Hälfte (58 %) des gesamten Wohnungsbestandes. Je km^2

Tabelle 7: Ausgewählte Strukturkennziffern nach Gebietskategorien des Bundesraumordnungsprogramms

- Fertiggestellte Wohnungen -

Nr.	Gebietseinheit	Wohnungen in Wohn- und Nichtwohngebäuden 1972 bis 1977								
		insgesamt	je 10 000 Wohnungen des Wohnungsbestandes 1)	von den Wohnungen hatten .... Wohnräume (einschl. Küche)			darunter: neuerrichtete Wohnungen in			
				1 - 3	4	5 u.mehr	Ein- und Zweifamilienhäuser		Mehrfamilienhäuser	
		Durchschnitt der Kreise 2)								
		Anzahl	Anzahl	%			Anzahl	%	Anzahl	%
	Gebietseinheit mit Infrastruktur- und Erwerbstrukturschwäche									
1	Schleswig	23 347	1 336	37,8	20,6	41,6	10 263	48,6	10 862	51,4
2	Mittelholstein-Dithmarschen	68 741	1 198	34,7	24,1	41,2	26 951	41,6	37 905	58,4
5	Bremen	102 736	1 227	24,0	24,7	51,3	51 565	54,0	44 005	46,0
7	Ems	30 928	1 328	17,3	17,4	65,2	20 972	74,4	7 215	25,6
19	Trier	19 843	1 170	19,0	21,0	60,0	13 065	71,4	5 246	28,6
22	Bamberg-Hof	46 692	1 127	18,1	20,9	61,1	28 331	66,4	14 319	33,6
27	Westpfalz	25 310	1 171	23,4	24,1	52,5	12 889	57,1	9 678	42,9
32	Regensburg-Weiden	50 003	1 282	15,1	18,0	66,9	33 186	72,5	12 577	27,5
33	Landshut-Passau	49 377	1 465	17,6	18,0	64,4	34 623	77,2	10 248	22,8
	Zusammen	416 977	1 246	23,3	21,6	55,1	231 845	60,4	152 055	39,6
	Gebietseinheit mit Infrastrukturschwäche									
11	Braunschweig	51 542	1 090	27,9	29,3	42,8	21 425	45,0	26 176	55,0
23	Aschaffenburg-Schweinfurt	63 965	1 431	20,9	19,0	60,1	40 188	69,0	18 069	31,0
35	Kempten-Ingolstadt	111 526	1 563	25,7	19,9	54,4	60 202	57,5	44 581	42,5
36	Alb-Oberschwaben	86 422	1 612	23,9	18,4	57,7	44 676	56,3	34 729	43,7
	Zusammen	313 455	1 445	24,6	20,8	54,6	166 491	57,4	123 555	42,6
	Gebietseinheit mit Erwerbsstrukturschwäche									
4	Lüneburger Heide	27 719	1 265	21,9	24,6	53,4	16 794	67,1	8 248	32,9
6	Osnabrück	31 209	1 427	18,8	19,9	61,4	18 576	65,4	9 812	34,6
8	Münster	67 250	1 575	22,3	19,6	58,1	36 913	57,6	27 222	42,4
12	Göttingen	24 122	1 231	38,7	23,4	37,9	9 853	44,5	12 311	55,5
13	Kassel	41 058	1 217	16,7	20,0	63,3	26 127	68,6	11 972	31,4
15	Essen	161 469	1 009	31,6	36,8	31,6	38 349	24,7	117 160	75,3
17	Aachen	65 136	1 549	30,2	29,4	40,4	23 890	38,2	38 654	61,8
20	Koblenz	58 236	1 344	22,4	24,9	52,6	34 585	65,8	17 966	34,2
21	Mittel-Osthessen	63 203	1 373	18,0	17,3	64,7	41 334	70,6	17 209	29,4
26	Saarland	41 518	977	23,7	17,2	59,1	24 240	64,9	13 096	35,1
	Zusammen	580 920	1 226	25,5	26,0	48,5	270 661	49,7	273 650	50,3
	Übrige Gebietseinheiten									
3	Hamburg	154 304	1 280	30,2	29,9	39,9	48 570	33,0	98 394	67,0
9	Bielefeld	84 680	1 276	24,9	24,1	51,0	41 327	51,8	38 521	48,2
10	Hannover	92 863	1 191	29,6	29,3	41,1	37 577	42,7	50 338	57,3
14	Dortmund-Siegen	139 358	1 159	26,8	29,3	43,9	57 198	43,1	75 413	56,9
16	Düsseldorf	153 477	1 274	38,2	30,9	30,8	39 208	26,7	107 781	73,3
18	Köln	149 847	1 385	34,0	28,2	37,8	52 426	36,5	91 083	63,5
24	Frankfurt-Darmstadt	173 111	1 410	27,4	25,7	47,0	67 630	41,8	94 282	58,2
25	Mainz-Wiesbaden	68 079	1 428	29,8	25,7	44,4	28 027	44,5	34 932	55,5
28	Rhein-Neckar-Südpfalz	94 397	1 312	25,7	26,5	47,8	40 463	46,4	46 661	53,6
29	Oberrhein-Nordschwarzwald	80 694	1 481	25,5	22,3	52,2	36 358	49,1	37 730	50,9
30	Neckar-Franken	203 085	1 531	26,3	21,5	52,2	86 407	46,1	101 120	53,9
31	Ansbach-Nürnberg	82 786	1 352	24,2	24,2	51,6	41 675	53,7	35 982	46,3
34	München-Rosenheim	210 557	1 638	40,5	22,1	37,4	68 085	34,3	130 699	65,7
37	Oberrhein-Südschwarzwald	116 274	1 688	29,3	22,7	48,0	47 469	44,8	58 489	55,2
38	Berlin (West)	102 606	935	54,3	28,5	17,2	9 345	9,4	89 906	90,6
	Zusammen	1 906 118	1 350	31,6	26,0	42,4	701 765	39,1	1 091 331	60,9
	Bundesgebiet	3 217 470	1 392	25,0	23,4	51,5	1 370 760	45,5	1 640 590	54,5

1) Bestand am 31.12.1977
2) Abweichungen in den Summen erklären sich durch Runden der Zahlen.

Siedlungsfläche lebten hier 2 765 Personen in 1 131 Wohnungen, erheblich mehr als im Durchschnitt des Bundesgebietes (2 395 Personen bzw. 959 Wohnungen). Das Bruttoinlandsprodukt je Kopf der Wohnbevölkerung lag 1974 mit DM 15 400 ebenfalls höher als der Bundesdurchschnitt der Kreise insgesamt (DM 14 400). Die Struktur der Wohnungen, bezogen auf die Zahl der Räume, zeigte weitgehend großstädtische Verhältnisse; rd. 38 % der Wohnungen hatten nur bis zu drei Räume, fast 32 % waren Vierraumwohnungen und lediglich knapp 31 % der Wohnungen wiesen fünf und mehr Räume auf.

Von den in den Jahren 1972 bis 1977 fertiggestellten Wohnungen in Höhe von 3,2 Mill. entstanden 13 % in Gebietseinheiten, die Schwächen sowohl in der Infrastruktur als auch in der Erwerbsstruktur aufwiesen. Knapp jede zehnte Wohnung wurde in Gebietseinheiten mit Infrastrukturschwäche und 18 % in Einheiten mit Erwerbsstrukturschwäche errichtet.

Auf die übrigen Gebietseinheiten entfielen über 59 % der fertiggestellten Wohnungen. Relativ betrachtet wurden die meisten Wohnungen je 10 000 Einheiten des Wohnungsbestandes in der Gebietskategorie mit Infrastrukturschwäche gebaut, während die geringste Bauleistung in der Gebietseinheit mit schwacher Erwerbsstruktur registriert wurde. Entsprechend dem geringen durchschnittlichen Agglomerationsgrad lagen in der Gebietskategorie mit Infrastruktur- und Erwerbsstrukturschwäche 60 % der im Berichtszeitraum fertiggestellten Wohnungen in Ein- und Zweifamilienhäusern und nur knapp 40 % in Mehrfamilienhäusern. In den hoch verdichteten Gebietseinheiten, die weder als infrastruktur- noch als erwerbsstrukturschwach bezeichnet wurden, war fast das umgekehrte Verhältnis vorzufinden. Hier wurden rd. 39 % der Fertigstellungen in Ein- und Zweifamilienhäusern und knapp 61 % der Wohnungen in Mehrfamilienhäusern errichtet. In den Gebietseinheiten, die als erwerbsstrukturschwach ausgewiesen sind, hatten die Wohnungen in Ein- und Zweifamilienhäusern bzw. Mehrfamilienhäusern fast den gleichen Anteil; dagegen überwog in den als infrastrukturschwach bezeichneten Gebieten wiederum der Ein- und Zweifamilienhausbau.

III. Wohn- und Siedlungsstruktur nach der Bereichsgliederung der Bundesforschungsanstalt für Landeskunde und Raumordnung

1. Bereichsgliederung und siedlungsstrukturelle Typisierung

Ausgegangen von den 38 Gebietseinheiten für das BROP wurde nach dem Prinzip der Erreichbarkeit von Oberzentren von der Bundesforschungsanstalt für Landeskunde und Raumordnung (BfLR) ein neuer Raumgliederungsvorschlag entwickelt; er gliedert das Bundesgebiet in 58 Bereiche.

Im einzelnen ging der Gliederungsvorschlag von insgesamt sechs Prämissen aus[1]:

- Planungsräume sollen funktionale Räume sein
- Ansatzpunkte sind Oberzentren
- Die Bereiche werden zunächst aufgrund der Erreichbarkeit im Individualverkehr aus zentralörtlichen Verflechtungsbereichen mittlerer Stufe gebildet
- Bestehende Verwaltungsgrenzen sollen möglichst weitgehend eingehalten werden; die Außengrenzen der Bereiche werden an die aktuellen Kreisgrenzen angepaßt
- Die Regionalen Arbeitsmärkte der Gemeinschaftsaufgabe "Verbesserung der regionalen Wirtschaftsstruktur" sollen in die Bereiche eingepaßt werden
- Die Planungsregionen der Länder sind soweit möglich zu berücksichtigen

Anhand der Verdichtung und Zentralitäten der Gebiete wurden von der BfLR für die 58 Bereiche folgende siedlungsstrukturelle Typisierung vorgenommen (s. Schaubild 4):

Hoch verdichtete Bereiche	A 1 Bereiche mit einem Verdichtungskern[2] von über 250 000 Einwohnern und einem Anteil der Wohnbevölkerung von über 50 % an der Einwohnerzahl des gesamten Bereichs

1) Informationen zur Raumentwicklung 1976 Heft 1 S. 731.
2) Verdichtungsraumabgrenzung der MKRO von 1968

Schaubild 4

BEREICHSGLIEDERUNG DER BUNDESFORSCHUNGSANSTALT FÜR LANDESKUNDE UND RAUMORDNUNG

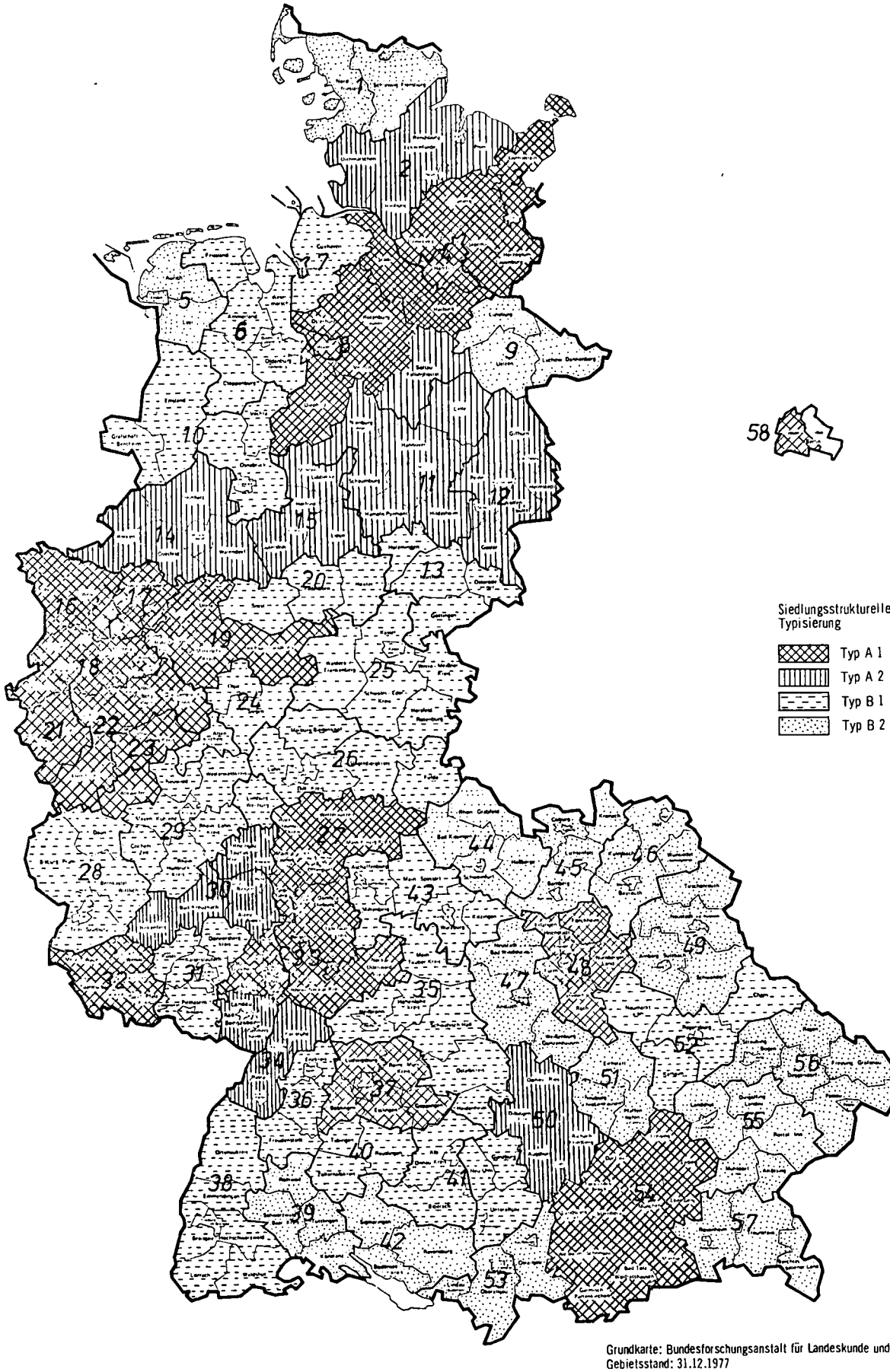

Grundkarte: Bundesforschungsanstalt für Landeskunde und Raumordnung
Gebietsstand: 31.12.1977

Im Kern verdichtete Bereiche	A 2	Bereiche mit einem Verdichtungskern von über 250 000 Einwohnern und einem Anteil der Wohnbevölkerung im Verdichtungsraum von unter 50 % an der Einwohnerzahl des gesamten Bereichs
	B 1	Bereiche mit einem Verdichtungskern von unter 250 000 Einwohnern oder mit einem Oberzentrum von über 100 000 Einwohnern
Nicht verdichtete Bereiche	B 2	Bereiche ohne Verdichtungskern und mit einem Oberzentrum von unter 100 000 Einwohnern

Der Typ A 1 umfaßt die als zentral gelegen, dicht besiedelt und in der Regel als strukturstark charakterisierten großen Verdichtungsräume des Bundesgebietes. Die Typen A 2 und B 1 beinhalten die im Kern als verdichtet charakterisierten Regionen, wobei sich der Typ A 2 vom Typ B 1 dadurch unterscheidet, daß hier zumindest schon ein großer Verdichtungskern (über 250 000 Einwohner), vorhanden ist, während sich im Typ B 1 lediglich Ansätze für eine stärkere Konzentration von Bevölkerung, Arbeitsplätzen und Infrastruktur zeigen. Zum Typ B 2 schließlich gehören alle als peripher gelegen, dünn besiedelt und strukturschwach charakterisierten Regionen.

2. Wohnungsbestand und Bautätigkeit

In den Tabellen 8 und 9 sind die Daten über den Wohnungsbestand 1977 und die Wohnbautätigkeit 1972 bis 1977 zusammengefaßt. Danach zählten zu den hochverdichteten Gebieten (Typ A 1) Ende 1977 17 Bereiche mit insgesamt 113 Kreisen. Von diesen Kreisen gehörten 67 Kreise, also fast zwei Drittel, der Verdichtungszone I und II an; in der Zone III lagen 20 Kreise, 26 wiesen nur einen Verdichtungsgrad der Zone IV und V auf. In diesen Bereichen befanden sich Ende 1977 über die Hälfte (53 %) des gesamten Wohnungsbestandes; auch der größte Teil (rd. 51 %) der Wohnbevölkerung lebte hier. Das Bruttoinlandsprodukt je Kopf der Wohnbevölkerung lag 1974 im Schnitt bei DM 15 010 und übertraf den

Tabelle 8: Ausgewählte Strukturkennziffern nach der Bereichsgliederung der Bundesforschungsanstalt für Landeskunde und Raumordnung

- Wohnungsbestand -

Nr.	Bereich	Bestand an Wohnungen am 31.12.1977 insgesamt	Bestand an Wohnungen am 31.12.1977 je km² Siedlungsfläche	Bestand an Wohnungen am 31.12.1977 je Wohngebäude	Bestand an Wohnungen am 31.12.1977 von den Wohnungen hatten ... Wohnräume (einschl. Küche) 1 - 3	4	5 und mehr	Wohnbevölkerung am 31.12.1977 je km² Siedlungsfläche	Bruttoinlandsprodukt je Kopf der Wohnbevölkerung 1974
			Durchschnitt der Kreise[1]						
		Anzahl			%			Anzahl	DM
	Typ A 1								
03	Lübeck	183 224	962	2,4	39,6	32,6	27,8	2 181	13 015
04	Hamburg	1 205 525	1 065	2,8	38,7	34,1	27,3	2 479	13 647
08	Bremen	455 157	615	2,0	27,7	33,7	38,6	1 554	13 337
16	Duisburg	563 701	1 114	2,6	38,4	34,8	26,9	2 901	15 920
17	Essen-Bochum	1 037 253	1 692	3,4	46,6	34,2	19,2	4 086	14 863
18	Düsseldorf-Wuppertal-Mönchengladbach-Krefeld	1 277 720	1 507	2,9	44,5	29,9	25,6	3 702	16 259
19	Dortmund-Hagen	967 607	1 208	2,9	41,5	32,5	25,9	3 037	15 118
21	Aachen	292 204	1 095	2,1	37,8	29,4	32,8	2 869	13 314
22	Köln	864 474	1 201	2,6	41,3	30,6	28,0	3 016	15 880
23	Bonn	315 809	980	2,0	32,2	29,5	38,3	2 599	15 383
27	Frankfurt am Main Offenbach am Main Hanau-Rüsselsheim-Friedberg/Bad Nauheim	952 190	1 382	2,7	36,4	33,6	30,0	3 287	16 745
32	Saarbrücken	425 050	1 179	1,8	30,3	28,5	41,2	2 997	12 158
33	Mannheim-Ludwigshafen am Rhein Heidelberg-Darmstadt	938 211	1 224	2,3	35,9	31,3	32,8	3 038	17 091
37	Stuttgart	911 111	1 540	2,5	26,7	37,3	36,0	3 939	17 737
48	Nürnberg/Fürth-Erlangen	511 582	1 332	2,6	34,3	34,1	31,4	3 232	14 588
54	München	1 039 848	1 224	3,0	44,8	27,0	28,1	3 091	12 152
58	Berlin (West)	1 097 588	3 388	6,5	61,7	25,1	13,3	5 948	18 090
	Zusammen	13 038 254	1 290	2,7	40,5	31,6	27,9	3 116	15 010
	Typ A 2								
02	Kiel-Neumünster	390 613	725	2,1	35,3	31,8	33,0	1 771	13 718
11	Hannover	853 250	670	2,5	30,4	36,1	33,4	1 633	14 341
12	Braunschweig	472 861	797	2,5	28,8	37,5	33,7	1 919	14 969
14	Münster (Westfalen)	426 892	561	1,8	22,6	26,4	51,0	1 764	13 247
15	Bielefeld	544 585	770	2,1	29,9	32,0	38,2	2 035	15 962
30	Wiesbaden-Mainz	444 291	959	2,2	34,5	29,6	35,9	2 368	15 039
34	Karlsruhe	437 409	1 010	2,2	30,3	33,5	36,2	2 531	18 601
50	Augsburg	279 026	728	2,0	33,1	27,5	39,5	1 857	13 122
	Zusammen	3 848 927	747	2,2	30,4	32,5	37,1	1 913	14 979
	Typ B 1								
06	Oldenburg (Oldenburg)-Wilhelmshaven	282 551	490	1,7	26,5	29,3	44,2	1 334	12 223
07	Bremerhaven	130 899	592	2,1	30,4	34,5	35,0	1 506	12 685
10	Osnabrück-Lingen	292 263	404	1,6	20,6	26,4	52,9	1 232	14 362
13	Göttingen	234 590	683	2,1	27,7	31,7	40,5	1 733	12 570
20	Paderborn	209 562	465	1,8	24,5	26,4	49,0	1 397	13 242
24	Siegen	189 244	700	1,8	29,2	26,5	44,3	1 962	14 099
25	Kassel-Bad Hersfeld	385 107	584	1,9	26,2	30,1	43,7	1 513	12 400
26	Lahn-Marburg-Fulda	356 161	557	1,7	25,2	26,9	47,9	1 566	13 350
28	Trier	169 644	390	1,5	21,9	23,7	54,4	1 087	11 698
29	Koblenz-Limburg (Lahn)	400 649	588	1,7	28,4	27,3	44,4	1 533	12 875
31	Kaiserslautern	216 055	760	1,8	31,5	28,5	40,0	1 850	11 886
35	Heilbronn	221 396	679	1,8	21,8	30,8	47,4	1 780	14 785
36	Pforzheim	196 670	887	2,1	29,4	32,1	38,5	2 202	15 730
38	Freiburg im Breisgau	434 258	811	2,2	25,8	33,6	40,6	2 206	14 322
40	Reutlingen/Tübingen	215 118	813	1,8	20,6	31,9	47,5	2 165	15 047
41	Ulm/Neu-Ulm-Memmingen	441 581	650	1,8	22,3	29,0	48,7	1 763	16 467
43	Würzburg-Aschaffenburg	338 878	632	1,9	28,2	29,4	42,6	1 673	14 151
52	Regensburg	204 047	481	1,8	32,2	25,3	42,5	1 331	12 754
	Zusammen	4 918 673	595	1,8	26,0	29,1	44,9	1 604	13 608
	Typ B 2								
01	Flensburg	174 773	539	1,9	30,6	30,2	39,4	1 323	14 100
05	Emden	128 222	520	1,4	26,9	28,4	44,7	1 459	15 097
09	Lüneburg	106 988	368	1,8	25,2	31,2	43,6	948	10 757
39	Konstanz-Villingen-Schwenningen	254 435	825	2,1	23,8	35,1	41,1	2 148	14 703
42	Ravensburg	176 070	633	1,8	19,1	28,9	52,0	1 806	13 877
44	Schweinfurt	153 873	501	1,7	27,3	27,9	44,8	1 349	13 524
45	Bamberg-Coburg	171 053	728	1,9	27,7	27,5	44,7	1 941	14 782
46	Bayreuth-Hof	211 127	789	2,1	40,2	26,9	32,9	1 890	16 517
47	Ansbach	132 857	455	1,6	23,5	26,8	49,7	1 246	12 043
49	Amberg-Weiden i.d. Opf.	185 968	410	1,8	35,4	25,6	39,1	1 072	12 775
51	Ingolstadt	123 470	512	1,7	27,7	25,7	46,6	1 386	17 963
53	Kempten (Allgäu)	162 465	851	2,3	36,3	26,6	37,1	2 109	15 364
55	Landshut	193 955	601	1,7	28,4	23,8	47,9	1 591	13 682
56	Passau-Straubing	212 401	569	1,7	34,3	22,4	43,4	1 531	11 513
57	Rosenheim	175 984	795	2,0	36,0	25,1	39,0	2 058	14 775
	Zusammen	2 563 641	589	1,8	29,8	27,5	42,6	1 547	14 072
	Bundesgebiet	24 369 495	959	2,2	30,5	29,6	40,0	2 395	14 404

1) Abweichungen in den Summen erklären sich durch Runden der Zahlen.

Kreisdurchschnitt für das Bundesgebiet um rd. 4 %. Die Wohnungsgröße, gemessen an der Zahl der Räume, war durch einen verhältnismäßig hohen Anteil (40 %) von kleineren Wohnungen mit bis zu drei Räumen gekennzeichnet. Vierraumwohnungen hatten einen Anteil von 32 % und nur 28 % waren Wohnungen mit fünf und mehr Räumen.

Von den im Zeitraum 1972 bis 1977 fertiggestellten Wohnungen entfielen 52 % auf Bereiche des Strukturtyps A 1. Nur rd. ein Drittel der hier neuerrichteten Wohnungen lag in Ein- und Zweifamilienhäusern, der überwiegende Teil (65 %) in Mehrfamilienhäusern. Dies entspricht annähernd den Verhältnissen der Kreise der Verdichtungszone I und II. Nur knapp jede dritte fertiggestellte Wohnung verfügte über eine Größe bis zu drei Räumen. Der Anteil der Wohnungen mit fünf Räumen und mehr betrug dagegen 39 %.

Wesentlich geringere Verdichtungsgrade ergaben sich im Durchschnitt bei den Bereichen des Strukturtyps A 2. Hierzu gehören nach den Verhältnissen von Ende 1977 nur acht Bereiche mit insgesamt 51 Kreisen. Davon zählten nur 17 Kreise zur Verdichtungszone I und II; 11 Kreise lagen in der Zone III und 23 Kreise rechneten zu den weniger verdichteten Zonen IV und V. Ende 1977 entfielen auf die Bereiche des Strukturtyps A 2 nur 3,8 Mill. Wohnungen, das sind knapp 16 % des Wohnungsbestandes. Von der Wohnbevölkerung hatten hier ebenfalls rd. 16 % ihren Wohnsitz. Mit nur 747 Wohnungen und 1 913 Einwohnern je km^2 Siedlungsfläche war die Wohnungs- und Bevölkerungsdichte erheblich geringer als im Typ A 1. Das Bruttoinlandsprodukt 1974 je Kopf der Wohnbevölkerung lag allerdings im Kreisdurchschnitt kaum niedriger (DM 14 979).

An den im Berichtszeitraum fertiggestellten Wohnungen hatte der Strukturtyp A 2 einen Anteil von knapp 16 %. Im Kreisdurchschnitt entfielen auf 10 000 Einheiten des Wohnungsbestandes 1 298 Wohnungen; das waren 26 Wohnungen mehr als in den Bereichen des Strukturtyps A 1. Von den fertiggestellten Neubauwohnungen lagen hier fast die Hälfte in Ein- und Zweifamilienhäusern, wesentlich mehr als in den Kreisen des Typs A 1. Entsprechend höher war der Anteil der Wohnungen mit fünf und mehr Räumen (49 %), wogegen auf kleinere Wohnungen nur 26 % entfielen.

Aufgrund der vorstehend genannten Abgrenzungskriterien umfaßt der Strukturtyp B 1 18 Bereiche mit insgesamt 94 Kreisen. Nach ihrem Verdichtungsgrad gehörten nur 25 Kreise den Zonen I und II an; 21 Kreise waren durchschnittlich verdichtet (Zone III) und fast die Hälfte (48 Kreise) lag in Verdichtungszone IV und V. Die übrigen 15 BfLR-Bereiche zählen zum Strukturtyp B 2. Insgesamt gesehen ist der Verdichtungsgrad hier ähnlich niedrig wie im Typ B 1. Von den 69 Kreisen gehörten nur 22 Kreise der Verdichtungszone I und II an; 13 lagen in der Zone III und 34 Kreise hatten den Verdichtungsgrad der Zonen IV und V.

Vom Gesamtwohnungsbestand lagen Ende 1977 20 % in den Bereichen des Typ B 1 und 11 % in B 2. Die Beziehungszahlen Wohnungen je km^2 Gesamtfläche bzw. je km^2 Siedlungsfläche weisen auf eine geringfügig stärkere Bebauungsdichte in den Bereichen des Strukturtyps B 1 hin. Ebenfalls lag die Bevölkerungsdichte beim Strukturtyp B 1 etwas höher als im Typ B 2. Das Bruttoinlandsprodukt je Kopf der Wohnbevölkerung 1974 fiel dagegen um 3,3 % niedriger aus.

Die Baufertigstellungsergebnisse der Jahre 1972 bis 1977 waren sowohl im Strukturtyp B 1 als auch B 2 verhältnismäßig hoch. Mit 1 415 bzw. 1 417 Wohnungen je 10 000 Einheiten des Wohnungsbestandes lag das Ergebnis wesentlich über dem der Bereiche

Tabelle 9: Ausgewählte Strukturkennziffern nach der Bereichsgliederung der Bundesforschungsanstalt für Landeskunde und Raumordnung

- Fertiggestellte Wohnungen -

Nr.	Bereich	Wohnungen in Wohn- und Nichtwohngebäuden 1972 bis 1977								
		insgesamt	je 10 000 Wohnungen des Wohnungsbestandes[1]	von den Wohnungen hatten ... Wohnräume (einschl. Küche)			darunter: neuerrichtete Wohnungen in			
				1 - 3	4	5 u. mehr	Ein- und Zweifamilienhäuser		Mehrfamilienhäuser	
			Durchschnitt der Kreise[2]							
		Anzahl		%			Anzahl	%	Anzahl	%
	Typ A 1									
03	Lübeck	21 173	1 156	46,6	21,7	31,3	6 365	32,1	13 468	67,9
04	Hamburg	154 304	1 280	30,2	29,9	39,9	48 570	33,0	98 394	67,0
08	Bremen	53 778	1 182	22,7	26,3	51,0	25 760	51,2	24 575	48,8
16	Duisburg	61 148	1 085	27,0	35,9	37,1	19 847	33,9	38 701	66,1
17	Essen-Bochum	100 321	967	34,4	37,3	28,2	18 503	19,1	78 459	80,9
18	Düsseldorf-Wuppertal-Mönchengladbach-Krefeld	168 762	1 321	36,9	30,7	32,3	45 798	28,3	115 952	71,7
19	Dortmund-Hagen	106 699	1 103	28,4	31,1	40,5	37 738	37,2	63 812	62,8
21	Aachen	42 443	1 453	34,2	30,1	35,7	12 855	31,5	27 906	68,5
22	Köln	111 139	1 286	32,8	28,5	38,6	41 520	39,1	64 761	60,9
23	Bonn	53 139	1 683	33,5	27,1	39,5	19 039	37,6	31 548	62,4
27	Frankfurt am Main Offenbach am Main Hanau-Rüsselsheim-Friedberg/Bad Nauheim	131 998	1 386	29,7	26,3	44,0	46 091	37,3	77 528	62,7
32	Saarbrücken	41 518	977	23,7	17,2	59,1	24 240	64,9	13 096	35,1
33	Mannheim-Ludwigshafen am Rhein Heidelberg-Darmstadt	125 531	1 338	24,3	26,1	49,6	55 990	48,2	60 264	51,8
37	Stuttgart	141 739	1 556	29,1	23,1	47,8	49 600	37,9	81 201	62,1
48	Nürnberg/Fürth-Erlangen	70 851	1 385	26,2	24,8	49,0	33 884	50,6	33 128	49,4
54	München	171 313	1 647	42,9	22,4	34,7	48 309	29,7	114 210	70,3
58	Berlin (West)	102 606	935	54,3	28,5	17,2	9 345	9,4	89 906	90,6
	Zusammen ...	1 658 462	1 272	33,2	27,8	39,1	543 454	34,6	1 026 909	65,4
	Typ A 2									
02	Kiel-Neumünster	47 568	1 218	29,2	25,2	45,6	20 586	45,7	24 437	54,3
11	Hannover	103 755	1 216	28,5	28,7	42,8	44 254	45,3	53 424	54,7
12	Braunschweig	51 542	1 090	27,9	27,3	42,8	21 425	45,0	26 176	55,0
14	Münster (Westfalen)	67 250	1 575	22,3	19,6	58,1	36 913	57,6	27 222	42,4
15	Bielefeld	65 215	1 198	24,5	25,8	49,7	30 322	49,3	31 132	50,7
30	Wiesbaden-Mainz	64 642	1 455	29,9	25,5	44,6	26 899	44,9	32 997	55,1
34	Karlsruhe	58 883	1 346	22,2	23,2	54,6	28 014	51,5	26 400	48,5
50	Augsburg	40 780	1 462	22,2	22,0	55,8	22 393	58,6	15 794	41,4
	Zusammen ...	499 635	1 298	26,1	25,2	48,7	230 806	49,3	237 582	50,7
	Typ B 1									
06	Oldenburg (Oldenburg)-Wilhelmshaven	38 646	1 368	22,1	20,4	57,5	22 489	62,5	13 484	37,5
07	Bremerhaven	15 053	1 150	28,8	26,4	44,8	7 021	51,2	6 700	48,8
10	Osnabrück-Lingen	41 474	1 419	17,7	19,2	63,2	25 284	67,9	11 971	32,1
13	Göttingen	27 597	1 176	36,5	23,5	40,0	12 102	47,7	13 288	52,3
20	Paderborn	33 870	1 616	23,7	21,3	55,0	19 304	59,8	13 001	40,2
24	Siegen	23 950	1 266	22,1	21,9	56,0	15 422	69,3	6 826	30,7
25	Kassel-Bad Hersfeld	46 379	1 204	16,0	19,3	64,7	30 072	70,0	12 887	30,0
26	Lahn-Marburg-Fulda	51 305	1 440	19,5	17,6	62,8	32 748	68,5	15 076	31,5
28	Trier	19 843	1 170	19,0	21,0	60,0	13 065	71,4	5 246	28,6
29	Koblenz-Limburg (Lahn)	52 095	1 300	20,9	24,1	55,0	31 276	66,6	15 697	33,4
31	Kaiserslautern	25 310	1 171	23,4	24,1	52,5	12 889	57,1	9 678	42,9
35	Heilbronn	34 119	1 541	20,1	18,4	61,5	20 564	64,5	11 332	35,5
36	Pforzheim	35 227	1 791	29,4	21,0	49,6	15 484	48,5	16 416	51,5
38	Freiburg im Breisgau	75 935	1 749	29,0	23,2	47,8	30 624	44,3	38 501	55,7
40	Reutlingen-Tübingen	33 387	1 552	24,7	17,8	57,5	16 676	54,5	13 922	45,5
41	Ulm/Neu-Ulm-Memmingen	66 641	1 509	20,9	17,8	61,3	38 281	61,6	23 815	38,4
43	Würzburg-Aschaffenburg	47 327	1 397	20,2	19,0	60,8	29 832	69,2	13 292	30,8
52	Regensburg	28 040	1 374	19,9	18,6	61,4	17 975	69,1	8 051	30,9
	Zusammen ...	696 198	1 415	22,7	20,5	56,8	391 108	61,1	249 183	38,9
	Typ B 2									
01	Flensburg	23 347	1 336	37,8	20,6	41,6	10 263	48,6	10 862	51,4
05	Emden	15 922	1 242	21,9	19,0	59,1	10 558	71,0	4 302	29,0
09	Lüneburg	13 351	1 248	24,6	25,8	49,6	7 867	65,3	4 186	34,7
39	Konstanz-Villingen-Schwenningen	40 338	1 585	30,0	21,6	48,4	16 845	45,7	19 988	54,3
42	Ravensburg	30 702	1 744	26,7	19,7	53,6	14 552	52,0	13 415	48,0
44	Schweinfurt	22 863	1 486	22,0	18,9	59,0	14 663	70,4	6 158	29,6
45	Bamberg-Coburg	19 207	1 123	14,4	17,8	67,7	12 125	70,8	5 009	29,2
46	Bayreuth-Hof	21 957	1 040	22,7	23,9	53,4	11 969	58,4	8 517	41,6
47	Ansbach	17 463	1 314	12,2	20,5	67,2	12 028	76,7	3 647	23,3
49	Amberg-Weiden i.d. Opf.	21 963	1 181	9,0	17,1	73,9	15 211	77,1	4 526	22,9
51	Ingolstadt	21 357	1 730	13,2	16,8	70,0	15 523	77,5	4 518	22,5
53	Kempten (Allgäu)	26 084	1 606	43,0	19,7	37,3	9 389	38,4	15 053	61,6
55	Landshut	28 017	1 445	17,9	20,7	61,3	18 151	69,3	8 031	30,7
56	Passau-Straubing	32 479	1 529	18,5	17,1	64,4	22 793	78,2	6 371	21,8
57	Rosenheim	28 126	1 598	33,2	20,8	46,0	13 455	52,2	12 335	47,8
	Zusammen ...	363 176	1 417	24,0	19,9	56,1	205 392	61,8	126 918	38,2
	Bundesgebiet	3 217 470	1 392	25,0	23,4	51,5	1 370 760	45,5	1 640 590	54,5

1) Bestand am 31.12.1977.
2) Abweichungen in den Summen erklären sich durch Runden der Zahlen.

A 1 und A 2. Der Anteil der Wohnungen in Ein- und Zweifamilienhäusern betrug in beiden Fällen gut 61 %; nur knapp 39 % der Neubauwohnungen waren Wohnungen in Mehrfamilienhäusern. Bei der Größe der fertiggestellten Wohnungen, gemessen an der Zahl der Räume, gab es zwischen den Typen B 1 und B 2 im Durchschnitt ebenfalls kaum Abweichungen; 23 % bzw. 24 % der Wohnungen hatten bis zu drei Räume, ca. 20 % waren Vierraumwohnungen und in mehr als 56 % der Wohnungen standen fünf Räume und mehr zur Verfügung.

Für weitergehende Analysen wird auf das umfangreiche Zahlenmaterial im Tabellenteil der vorliegenden Arbeitsunterlage verwiesen.

B. TABELLENTEIL

Hinweise zum Tabellenteil

Die nachfolgenden Tabellen stützen sich auf folgende Veröffentlichungen:

a) Bestand an Wohnungen 31.12.1977, Fachserie 5, Reihe 3, Statistisches Bundesamt, Wiesbaden

b) Bautätigkeit, Fachserie 5, Reihe 1, Statistisches Bundesamt, Wiesbaden

c) Baugenehmigungen, Kennziffer F II - Statistische Berichte - der Statistischen Landesbehörden

d) Bevölkerung nach Kreisen 31.12.1977, Fachserie 1, Reihe 1.2.1, Statistisches Bundesamt, Wiesbaden

e) Bodennutzung und Ernte 1977, Fachserie 3, Reihe 2.1.2, Statistisches Bundesamt, Wiesbaden

f) Bruttoinlandsprodukt und Bruttowertschöpfung der kreisfreien Städte und Landkreise in der Bundesrepublik Deutschland - revidierte Ergebnisse 1970, 1972 und 1974, Heft 8 Gemeinschaftsveröffentlichung der Statistischen Landesämter 1978

Als Gebietsstand wurde grundsätzlich der 31.12.1977 gewählt. Da das verwendete statistische Material nicht einheitlich vorlag, mußten bei einigen Tatbeständen Umrechnungen auf diesen Gebietsstand vorgenommen werden, um die einzelnen Reihen miteinander vergleichen zu können. Dies gilt besonders für die Daten der Baufertigstellungen und der Baugenehmigungen in den Jahren 1972 - 1976. Die in dem Berichtszeitraum aufgetretenen Gebietsstandsänderungen mußten bis auf die Gemeindeebene nachvollzogen werden. Mit Hilfe von Umschätzschlüsseln auf Basis der Wohnbevölkerung erfolgte anschließend die Umrechnung des Datenmaterials unter der Voraussetzung, daß die räumliche Verteilung der hier verwendeten Merkmale annähernd der

der Wohnbevölkerung entspricht. Schätzfehler waren dabei im einzelnen nicht zu vermeiden. Ähnliches gilt für die Daten des Bruttoinlandsproduktes, die gemäß der Gemeinschaftsveröffentlichung der Statistischen Landesämter gegenwärtig nur für die Jahre bis 1974 verfügbar sind. Die Umschlüsselung betraf hier die Länder Niedersachsen, Nordrhein-Westfalen und Hessen; die im Tabellenteil ausgewiesenen Zahlen sind daher mit der o.a. Veröffentlichung nur bedingt vergleichbar.

Bei den in den Tabellen enthaltenen Beziehungszahlen handelt es sich bei den Bezugsgrößen Einwohner, Gesamtfläche, Siedlungsfläche und Wohnungsbestand um Daten zum Stichtag 31.12.1977. Als Siedlungsfläche wird analog dem Städtebaubericht die Summe der Gebäude- und Hofflächen, der Straßen, Wege und Eisenbahnen sowie der Grün- und Parkanlagen, Ziergärten, Friedhöfe, Sport-, Flug- und Militärübungsplätze verstanden. Sie basiert auf den Ergebnissen der Bodennutzungserhebung, der das Betriebsprinzip zugrunde lag und die vornehmlich agrarpolitischen Zwecken diente. Ab 1979 wird - gemäß der Neufassung des Gesetzes über Bodennutzungs- und Ernteerhebung vom 30.8.1978 - eine Flächenerhebung durchgeführt. Darin werden alle Bodenflächen nach ihrer Nutzungsart über die Liegenschaftskataster erfaßt. Mit der Flächenerhebung wird angestrebt, die Bodenflächen künftig auch entsprechend den Bedürfnissen von Raumordnung, Landesplanung und Städtebau zu erfassen und die derzeitige Datenlage zu verbessern.

Die Fortschreibung des Wohngebäude- und Wohnungsbestandes erfolgt ausgehend von den Ergebnissen der Gebäude- und Wohnungszählung vom 25.10.1968 jährlich anhand der Daten der Bautätigkeitsstatistik. Den in den Tabellen ausgewiesenen Beziehungszahlen liegt die Gesamtzahl der Wohnungen in Wohn- und Nichtwohngebäuden zugrunde; bei der Berechnung der Wohnungen je Wohngebäude wurde die Gesamtzahl der Wohnungen mit den Wohngebäuden in Beziehung gesetzt.

Ergebnisse über Baugenehmigungen nach Kreisen und kreisfreien Städten liegen in fachlicher Tiefengliederung z.Z. bundeseinheitlich nicht vor. Um jedoch auch die Baugenehmigungen in die Darstellung einzubeziehen, wurde als kleinster gemeinsamer Nenner aus den Veröffentlichungen der Statistischen Landesämter die Zahl der Wohnungen in Wohn- und Nichtwohnbauten und die Wohngebäude in die Tabellen aufgenommen. Eine entsprechende Darstellung wie bei den Fertigstellungen war nicht möglich.

Zuordnung der kreisfreien Städte und Landkreise zu den Verdichtungszonen, Gebietseinheiten des Bundesraumordnungsprogramms und der Bereichsgliederungen der Bundesforschungsanstalt für Landeskunde und Raumordnung

Kreisfreie Städte Landkreise	Verdichtungszone	Gebietseinheit BROP		Bereichsgliederung BfLR	
		Nr.	Raum mit Strukturschwäche 1)	Nr.	Siedlungsstruktur-Typ
Schleswig-Holstein					
Flensburg, Stadt ...	I	1	a	1	B 2
Kiel, Stadt	I	2	a	2	A 2
Lübeck, Hansestadt .	II	2	a	3	A 1
Neumünster, Stadt ..	II	2	a	2	A 2
Dithmarschen	IV	2	a	2	A 2
Herzogtum Lauenburg.	V	3	d	4	A 1
Nordfriesland	IV	1	a	1	B 2
Ostholstein	IV	2	a	3	A 1
Pinneberg	III	3	d	4	A 1
Ploen	V	2	a	2	A 2
Rendsburg-Eckernfoerde	IV	2	a	2	A 2
Schleswig-Flensburg.	V	1	a	1	B 2
Segeberg	IV	3	d	4	A 1
Steinburg	IV	2	a	2	A 2
Stormarn	II	3	d	4	A 1
Hamburg, Hansestadt.	I	3	d	4	A 1
Niedersachsen					
Braunschweig, Stadt.	I	11	b	12	A 2
Salzgitter, Stadt ..	II	11	b	12	A 2
Wolfsburg, Stadt ...	I	11	b	12	A 2
Gifhorn	V	11	b	12	A 2
Göttingen	III	12	c	13	B 1
Goslar	III.	11	b	12	A 2
Helmstedt	IV	11	b	12	A 2
Northeim	IV	12	c	13	B 1
Osterode am Harz ...	IV	12	c	13	B 1
Peine	III	11	b	12	A 2
Wolfenbüttel	IV	11	b	12	A 2
Hannover, Stadt	I	10	d	11	A 2
Diepholz	V	5	a	8	A 1
Hameln-Pyrmont	III	10	d	11	A 2
Hannover	IV	10	d	11	A 2
Hildesheim	III	10	d	11	A 2
Holzminden	III	10	d	13	B 1
Nienburg (Weser) ...	IV	10	d	11	A 2
Schaumburg	IV	10	d	11	A 2
Celle	V	4	c	11	A 2
Cuxhaven	V	5	a	7	B 1
Harburg	V	3	d	4	A 1
Lüchow-Dannenberg ..	V	4	c	9	B 2
Lüneburg	IV	4	c	9	B 2
Osterholz	V	5	a	8	A 1
Rotenburg (Wümme) ..	V	5	a	8	A 1
Soltau-Fallingbostel	V	4	c	11	A 2
Stade	IV	3	d	4	A 1
Uelzen	V	4	c	9	B 2
Verden	IV	5	a	8	A 1
Delmenhorst, Stadt..	II	5	a	8	A 1
Emden, Stadt	I	7	a	5	B 2
Oldenburg (Oldenburg), Stadt	II	5	a	6	B 1
Osnabrück, Stadt ...	I	6	c	10	B 1
Wilhelmshaven, Stadt	III	5	a	6	B 1
Ammerland	V	5	a	6	B 1
Aurich	V	7	a	5	B 2
Cloppenburg	V	6	c	6	B 1
Emsland	V	7	a	10	B 1
Friesland	V	5	a	6	B 1
Grafschaft-Bentheim	III	7	a	10	B 1
Leer	V	7	a	5	B 2
Oldenburg (Oldenburg)	V	5	a	6	B 1
Osnabrück	V	6	c	10	B 1
Vechta	IV	6	c	10	B 1
Wesermarsch	IV	5	a	6	B 1
Bremen					
Bremen, Stadt	I	5	a	8	A 1
Bremerhaven, Stadt .	I	5	a	7	B 1
Nordrhein-Westfalen					
Düsseldorf, Stadt ..	I	16	d	18	A 1
Duisburg, Stadt	I	15	c	16	A 1
Essen, Stadt	I	15	c	17	A 1
Krefeld, Stadt	I	16	d	18	A 1
Mönchengladbach, Stadt	II	16	d	18	A 1
Mülheim a.d.Ruhr, Stadt	I	15	c	17	A 1
Oberhausen, Stadt..	I	15	c	16	A 1
Remscheid, Stadt ..	I	16	d	18	A 1
Solingen, Stadt ...	I	16	d	18	A 1
Wuppertal, Stadt ..	I	16	d	18	A 1
Kleve	IV	15	c	16	A 1
Mettmann	II	16	d	18	A 1
Neuss	II	16	d	18	A 1
Viersen	III	16	d	18	A 1
Wesel	III	15	c	16	A 1
Aachen, Stadt	I	17	c	21	A 1
Bonn, Stadt	I	18	d	23	A 1
Köln, Stadt	I	18	d	22	A 1
Leverkusen, Stadt .	I	18	d	22	A 1
Aachen	II	17	c	21	A 1
Düren	III	17	c	21	A 1
Erftkreis	II	18	d	22	A 1
Euskirchen	V	17	c	22	A 1
Heinsberg	IV	17	c	18	A 1
Oberbergischer Kreis	III	18	d	22	A 1
Rheinisch-Bergischer Kreis	II	18	d	22	A 1
Rhein-Sieg-Kreis ..	III	18	d	23	A 1
Bottrop, Stadt	II	15	c	17	A 1
Gelsenkirchen, Stadt	I	15	c	17	A 1
Münster (Westfal.), Stadt	I	8	c	14	A 2
Borken	IV	8	c	14	A 2
Coesfeld	V	8	c	14	A 2
Recklinghausen	II	15	c	17	A 1
Steinfurt	IV	8	c	14	A 2
Warendorf	IV	8	c	14	A 2
Bielefeld, Stadt ..	II	9	d	15	A 2
Gütersloh	II	9	d	15	A 2
Herford	II	9	d	15	A 2
Höxter	V	9	d	20	B 1
Lippe	III	9	d	15	A 2
Minden-Lübbecke ...	III	9	d	15	A 2
Paderborn	III	9	d	20	B 1
Bochum, Stadt	I	15	c	17	A 1
Dortmund, Stadt ...	I	14	d	19	A 1
Hagen, Stadt	II	14	d	19	A 1
Hamm, Stadt	II	14	d	19	A 1
Herne, Stadt	II	15	c	17	A 1
Ennepe-Ruhr-Kreis .	II	14	d	19	A 1
Hochsauerlandkreis	III	14	d	19	A 1
Maerkischer Kreis .	II	14	d	19	A 1
Olpe	III	14	d	24	B 1
Siegen	II	14	d	24	B 1
Soest	III	14	d	20	B 1
Unna	II	14	d	19	A 1
Hessen					
Darmstadt, Stadt ..	I	24	d	33	A 1
Frankfurt am Main, Stadt	I	24	d	27	A 1
Lahn, Stadt	II	21	c	26	B 1
Offenbach am Main, Stadt	I	24	d	27	A 1
Wiesbaden, Stadt ..	I	25	d	30	A 2
Bergstraße	III	24	d	33	A 1
Darmstadt-Dieburg .	III	24	d	33	A 1
Groß-Gerau	II	24	d	27	A 1
Hochtaunuskreis ...	II	24	d	27	A 1
Lahn-Dill-Kreis ...	IV	21	c	26	B 1
Limburg-Weilburg ..	IV	21	c	29	B 1
Main-Kinzig-Kreis .	II	24	d	27	A 1
Main-Taunus-Kreis .	II	24	d	27	A 1
Odenwaldkreis	III	24	d	33	A 1
Offenbach	II	24	d	27	A 1
Rheingau-Taunus-Kreis	III	25	d	30	A 2
Vogelsbergkreis ...	V	21	c	26	B 1
Wetteraukreis	IV	24	d	27	A 1
Kassel, Stadt	I	13	c	25	B 1
Fulda	IV	21	c	26	B 1
Hersfeld-Rotenburg.	IV	21	c	25	B 1
Kassel	IV	13	c	25	B 1

1) a) Infrastruktur- und erwerbsstrukturschwach.-
b) Infrastrukturschwach.-
c) Erwerbsstrukturschwach.-
d) Übrige.

Zuordnung der kreisfreien Städte und Landkreise zu den Verdichtungszonen, Gebietseinheiten des Bundesraumordnungsprogramms und der Bereichsgliederungen der Bundesforschungsanstalt für Landeskunde und Raumordnung

Kreisfreie Städte Landkreise	Verdichtungszone	Gebietseinheit BROP		Bereichsgliederung BfLR	
		Nr.	Raum mit Strukturschwäche 1)	Nr.	Siedlungsstruktur-Typ
Marburg-Biedenkopf ..	IV	21	c	26	B 1
Schwalm-Eder-Kreis ..	V	13	c	25	B 1
Waldeck-Frankenberg .	IV	13	c	25	B 1
Werra-Meissner-Kreis.	V	13	c	25	B 1
Rheinland-Pfalz					
Koblenz, Stadt	I	20	c	29	B 1
Ahrweiler	IV	20	c	23	A 1
Altenkirchen (Westerwald)	IV	20	c	24	B 1
Bad-Kreuznach	III	25	d	30	A 2
Birkenfeld	IV	25	d	30	A 2
Cochem-Zell	V	20	c	29	B 1
Mayen-Koblenz	III	20	c	29	B 1
Neuwied	III	20	c	29	B 1
Rhein-Hunsrück-Kreis.	V	20	c	29	B 1
Rhein-Lahn-Kreis	IV	20	c	29	B 1
Westerwaldkreis	IV	20	c	29	B 1
Trier, Stadt	II	19	a	28	B 1
Bernkastel-Wittlich	V	19	a	28	B 1
Bitburg-Prüm	V	19	a	28	B 1
Daun	V	19	a	28	B 1
Trier-Saarburg	V	19	a	28	B 1
Frankenthal (Pfalz), Stadt	I	28	d	33	A 1
Kaiserslautern, Stadt	II	27	a	31	B 1
Landau in der Pfalz, Stadt	II	28	d	34	A 2
Ludwigshafen am Rhein, Stadt	I	28	d	33	A 1
Mainz, Stadt	I	25	d	30	A 2
Neustadt an der Weinstr., Stadt	II	28	d	33	A 1
Pirmasens, Stadt	II	27	a	31	B 1
Speyer, Stadt	I	28	d	33	A 1
Worms, Stadt	II	25	d	33	A 1
Zweibrücken, Stadt ..	II	27	a	31	B 1
Alzey-Worms	V	25	d	30	A 2
Bad Dürkheim	III	28	d	33	A 1
Donnersbergkreis	V	27	a	31	B 1
Germersheim	II	28	d	34	A 2
Kaiserslautern	V	27	a	31	B 1
Kusel	V	27	a	31	B 1
Landau-Bad Bergzabern	IV	28	d	34	A 2
Ludwigshafen	III	28	d	33	A 1
Mainz-Bingen	III	25	d	30	A 2
Pirmasens	V	27	a	31	B 1
Baden-Württemberg					
Heilbronn, Stadt	I	30	d	35	B 1
Stuttgart, Stadt	I	30	d	37	A 1
Böblingen	II	30	d	37	A 1
Esslingen	II	30	d	37	A 1
Göppingen	II	30	d	37	[illegible] 1
Heidenheim	II	30	d	41	B [illegible]
Heilbronn	III	30	d	35	B 1
Hohenlohekreis	IV	30	d	35	B 1
Ludwigsburg	II	30	d	37	A 1
Main-Tauber-Kreis ...	IV	30	d	43	B 1
Ostalbkreis	III	30	d	41	B 1
Rems-Murr-Kreis	II	30	d	37	A 1
Schwäbisch Hall	IV	30	d	35	B 1
Baden-Baden, Stadt ..	I	29	d	34	A 2
Heidelberg, Stadt	I	28	d	33	A 1
Karlsruhe, Stadt	I	29	d	34	A 2
Mannheim, Stadt	I	28	d	33	A 1
Pforzheim, Stadt	I	29	d	36	B 1
Calw	III	29	d	36	B 1
Enzkreis	III	29	d	36	B 1
Freudenstadt	III	29	d	36	B 1
Karlsruhe	III	29	d	34	A 2
Neckar-Odenwald-Kreis	IV	28	d	33	A 1
Rastatt	III	29	d	34	A 2
Rhein-Neckar-Kreis ..	II	28	d	33	A 1
Freiburg im Breisgau, Stadt	I	37	d	38	B 1
Breisgau-Hochschwarzwald	IV	37	d	38	B 1
Emmendingen	III	37	d	38	B 1
Konstanz	II	37	d	39	B 2
Lörrach	II	37	d	38	B 1
Ortenaukreis	II	37	d	38	B 1
Rottweil	III	37	d	39	B 2
Schwarzwald-Baar-Kreis	II	37	d	39	B 2
Tuttlingen	III	37	d	39	B 2
Waldshut	III	37	d	38	B 1
Ulm, Stadt	I	36	b	41	B 1
Alb-Donau-Kreis	V	36	b	41	B 1
Biberach	III	36	b	41	B 1
Bodenseekreis	II	36	b	42	B 2
Ravensburg	III	36	b	42	B 2
Reutlingen	II	36	b	40	B 1
Sigmaringen	IV	36	b	42	B 2
Tübingen	II	36	b	40	B 1
Zollernalbkreis	II	36	b	40	B 1
Bayern					
Ingolstadt, Stadt ...	I	35	b	51	B 2
München, Stadt	I	34	d	54	A 1
Rosenheim, Stadt	I	34	d	57	B 2
Altötting	II	34	d	55	B 2
Bad Tölz-Wolfratshausen	IV	34	d	54	A 1
Berechtesgadener Land	III	34	d	57	B 2
Dachau	IV	34	d	54	A 1
Ebersberg	III	34	d	54	A 1
Eichstätt	III	35	b	51	B 2
Erding	IV	34	d	54	A 1
Freising	III	34	d	54	A 1
Fürstenfeldbruck	III	34	d	54	A 1
Garmisch-Partenkirchen	III	34	d	54	A 1
Landsberg a. Lech ...	IV	34	d	54	A 1
Miesbach	IV	34	d	54	A 1
Mühldorf a. Inn	IV	34	d	55	B 2
München	II	34	d	54	A 1
Neuburg-Schrobenhausen	IV	35	b	51	B 2
Pfaffenhofen a.d. Ilm	II	35	b	51	B 2
Rosenheim	IV	34	d	57	B 2
Starnberg	III	34	d	54	A 1
Traunstein	III	34	d	57	B 2
Weilheim-Schongau ...	IV	34	d	54	A 1
Landshut, Stadt	I	33	a	55	B 2
Passau, Stadt	I	33	a	56	B 2
Straubing, Stadt	II	33	a	56	B 2
Deggendorf	IV	33	a	56	B 2
Dingolfing-Landau ...	IV	33	a	55	B 2
Freyung-Grafenau	V	33	a	56	B 2
Kelheim	III	32	a	52	B 1
Landshut	V	33	a	55	B 2
Passau	V	33	a	56	B 2
Regen	V	33	a	56	B 2
Rottal-Inn	V	33	a	55	B 2
Straubing-Bogen	V	33	a	56	B 2
Amberg, Stadt	II	32	a	49	B 2
Regensburg, Stadt ...	I	32	a	52	B 1
Weiden i.d. Opf., Stadt	II	32	a	49	B 2
Amberg-Sulzbach	V	32	a	49	B 2
Cham	V	32	a	52	B 1
Neumarkt i.d. Opf.	V	32	a	52	B 1
Neustadt a.d. Waldnaab	V	32	a	49	B 2
Regensburg	V	32	a	52	B 1
Schwandorf	IV	32	a	49	B 2
Tirschenreuth	V	32	a	49	B 2
Bamberg, Stadt	I	22	a	45	B 2
Bayreuth, Stadt	I	22	a	46	B 2
Coburg, Stadt	II	22	a	45	B 2
Hof, Stadt	I	22	a	46	B 2
Bamberg	V	22	a	45	B 2
Bayreuth	V	22	a	46	B 2
Coburg	III	22	a	45	B 2
Forchheim	IV	22	a	48	A 1
Hof	III	22	a	46	B 2
Kronach	IV	22	a	45	B 2
Kulmbach	III	22	a	46	B 2
Lichtenfels	III	22	a	45	B 2
Wunsiedel i. Fichtelgebirge	III	22	a	46	B 2
Ansbach, Stadt	II	31	d	47	B 2
Erlangen, Stadt	I	31	d	48	A 1
Fürth, Stadt	I	31	d	48	A 1
Nürnberg, Stadt	I	31	d	48	A 1
Schwabach, Stadt	II	31	d	48	A 1

1) a) Infrastruktur- und erwerbsstrukturschwach.-
b) Infrastrukturschwach.-
c) Erwerbsstrukturschwach.-
d) Übrige.

Zuordnung der kreisfreien Städte und Landkreise zu den Verdichtungszonen, Gebietseinheiten des Bundesraumordnungsprogramms und der Bereichsgliederungen der Bundesforschungsanstalt für Landeskunde und Raumordnung

Kreisfreie Städte Landkreise	Verdichtungszone	Gebietseinheit BROP		Bereichsgliederung BfLR	
		Nr.	Raum mit Strukturschwäche 1)	Nr.	Siedlungsstruktur-Typ
Ansbach	V	31	d	47	B 2
Erlangen-Höchstadt	IV	31	d	48	A 1
Fürth	III	31	d	48	A 1
Neustadt a.d. Aisch-Bad Windsheim	V	31	d	47	B 2
Nürnberger Land	III	31	d	48	A 1
Roth	IV	31	d	48	A 1
Weißenburg-Gunzenhausen	V	31	d	47	B 2
Aschaffenburg, Stadt	I	23	b	43	B 1
Schweinfurt, Stadt	I	23	b	44	B 2
Würzburg, Stadt	I	23	b	43	B 1
Aschaffenburg	III	23	b	43	B 1
Bad Kissingen	V	23	b	44	B 2
Hassberge	V	23	b	44	B 2
Kitzingen	V	23	b	43	B 1
Main-Spessart	V	23	b	43	B 1
Miltenberg	III	23	b	43	B 1
Rhön-Grabfeld	V	23	b	44	B 2
Schweinfurt	V	23	b	44	B 2
Würzburg	V	23	b	43	B 1
Augsburg, Stadt	I	35	b	50	A 2
Kaufbeuren, Stadt	II	35	b	53	B 2
Kempten (Allgäu), Stadt	I	35	b	53	B 2
Memmingen, Stadt	I	35	b	41	B 1
Aichach-Friedberg	IV	35	b	50	A 2
Augsburg	IV	35	b	50	A 2
Dillingen a.d. Donau	V	35	b	50	A 2
Donau-Ries	IV	35	b	50	A 2
Günzburg	IV	35	b	41	B 1
Lindau (Bodensee)	III	35	b	53	B 2
Neu-Ulm	III	35	b	41	B 1
Oberallgäu	III	35	b	53	B 2
Ostallgäu	IV	35	b	53	B 2
Unterallgäu	V	35	b	41	B 1
Saarland					
Stadtverband Saarbrücken	I	26	c	32	A 1
Merzig-Wadern	IV	26	c	32	A 1
Neunkirchen	III	26	c	32	A 1
Saarlouis	II	26	c	32	A 1
Saar-Pfalz-Kreis	II	26	c	32	A 1
Sankt Wendel	V	26	c	32	A 1
Berlin (West)	I	38	d	58	A 1

1) a) Infrastruktur- und erwerbsstrukturschwach.
b) Infrastrukturschwach.
c) Erwerbsstrukturschwach.
d) Übrige.

1 WOHNUNGSBESTAND, BAUFERTIGSTELLUNGEN UND BAUGENEHMIGUNGEN NACH VERDICHTUNGSZONEN

TABELLE 1.1: WOHNUNGSBESTAND AM 31.12.1977 NACH VERDICHTUNGSZONEN

Kreisfreie Staedte / Landkreise	Wohngebaeude	Wohnungen	von den Wohnungen hatten 1 Raeume (einschl. Kueche)	2	3	4	5	6	7 und mehr	Raeume insgesamt
	Anzahl		%							Anzahl
Verdichtungszone I										
Flensburg, Stadt	11630	41128	2.0	6.1	28.0	36.6	17.8	5.8	3.7	163808
Kiel, Stadt	27304	112658	3.1	8.0	34.9	34.2	13.3	4.1	2.5	418373
Hamburg, Hansestadt	193283	774828	2.6	9.8	31.8	35.3	13.3	4.2	3.0	2900037
Braunschweig, Stadt	31494	119669	2.9	6.9	24.5	40.2	16.1	5.6	3.7	472989
Wolfsburg, Stadt	15523	48287	1.7	4.7	17.8	43.3	18.8	7.8	5.8	205271
Hannover, Stadt	49154	248086	3.4	8.7	27.5	40.3	13.2	4.3	2.7	937105
Emden, Stadt	10649	20756	0.9	5.5	23.6	33.8	21.3	9.6	5.3	87735
Osnabrueck, Stadt	22388	66356	2.2	7.6	25.9	35.5	17.7	6.7	4.4	265911
Bremen, Stadt	96269	253692	2.4	6.3	26.0	39.4	16.2	5.9	3.9	1007437
Bremerhaven, Stadt	16834	60155	2.1	6.9	27.8	41.5	14.6	4.7	2.4	231435
Duesseldorf, Stadt	56096	279448	6.1	17.4	33.6	27.3	9.9	3.2	2.5	950264
Duisburg, Stadt	65708	238289	1.8	11.7	35.2	35.6	10.7	3.1	1.9	858628
Essen, Stadt	74232	283666	2.6	14.4	35.6	31.4	10.4	3.3	2.3	1003479
Krefeld, Stadt	32345	95588	2.9	9.5	30.0	32.4	15.1	5.8	4.4	369076
Muelheim a.d.Ruhr, Stadt	24011	79768	2.3	12.0	30.4	35.3	12.6	4.3	3.1	296952
Oberhausen, Stadt	29180	94130	1.0	10.8	31.4	37.8	12.4	4.2	2.3	351623
Remscheid, Stadt	15644	52474	1.5	13.0	34.4	30.2	13.5	4.3	3.0	193225
Solingen, Stadt	24141	70507	2.1	14.0	33.7	30.3	11.8	4.7	3.4	258182
Wuppertal, Stadt	42125	175473	2.9	18.3	34.9	27.2	10.5	3.7	2.5	609385
Aachen, Stadt	28960	96792	4.2	13.2	30.2	29.4	12.9	5.6	4.5	360165
Bonn, Stadt	39399	113854	3.8	9.4	25.1	30.6	16.5	7.9	6.8	454200
Koeln, Stadt	101565	418566	5.5	14.0	31.9	29.9	11.5	4.4	2.8	1484017
Leverkusen, Stadt	21526	63987	2.5	8.4	28.5	35.8	15.3	5.7	3.8	248944
Gelsenkirchen, Stadt	30314	132696	1.2	14.9	36.5	33.3	9.6	2.7	1.7	466883
Muenster (Westf.), Stadt	32614	94795	4.7	8.0	20.7	31.2	18.3	8.9	8.2	396988
Bochum, Stadt	45706	172744	2.5	13.2	33.9	32.8	11.3	3.8	2.5	623383
Dortmund, Stadt	69757	264523	2.1	12.4	32.8	33.7	12.5	4.0	2.5	967758
Darmstadt, Stadt	18942	61429	3.9	8.1	25.9	36.0	15.8	5.9	4.4	240102
Frankfurt am Main, Stadt	63173	302258	5.5	10.6	32.0	34.5	11.6	3.3	2.5	1083086
Offenbach am Main, Stadt	11608	52989	3.6	8.3	34.3	37.5	11.1	3.2	2.0	192586
Wiesbaden, Stadt	31233	123610	3.1	9.1	31.1	33.8	14.1	5.1	3.7	469421
Kassel, Stadt	24265	89666	2.5	6.9	27.7	37.7	16.2	5.2	3.8	351630
Koblenz, Stadt	15624	47605	2.0	7.5	26.6	34.0	18.0	6.7	5.2	192168
Frankenthal (Pfalz), Stadt	6744	18012	1.7	6.3	27.4	34.8	18.6	6.6	4.7	73247
Ludwigshafen am Rhein, Stadt	21896	71766	2.4	9.1	33.0	33.1	13.6	5.4	3.4	272226
Mainz, Stadt	21595	77412	7.7	10.2	27.4	30.5	14.4	5.4	4.6	288077
Speyer, Stadt	6829	18288	1.3	5.8	24.8	36.2	19.4	7.3	5.2	75747
Heilbronn, Stadt	16826	46225	1.1	5.2	22.2	39.4	19.2	7.9	5.1	193549
Stuttgart, Stadt	62549	243144	3.4	6.7	23.2	42.3	16.0	4.9	3.6	955863
Baden-Baden, Stadt	7810	22372	1.9	6.4	23.8	35.5	18.8	7.6	6.0	92880
Heidelberg, Stadt	14896	50845	3.9	8.6	28.9	32.4	15.7	5.7	4.8	197483
Karlsruhe, Stadt	30549	118515	2.5	7.2	27.8	38.3	15.5	5.1	3.5	461440
Mannheim, Stadt	31384	130341	2.8	12.9	37.1	31.0	10.9	3.4	1.9	461085
Pforzheim, Stadt	13164	45981	2.1	8.5	30.4	36.1	13.7	5.6	3.6	177125
Freiburg im Breisgau, Stadt	18496	68974	4.1	7.7	25.1	35.1	16.1	6.3	5.6	274844
Ulm, Stadt	12667	38742	1.5	5.1	21.7	39.2	20.1	7.3	5.1	161759
Ingolstadt, Stadt	14642	37457	3.3	8.5	23.9	31.3	19.1	8.5	5.4	150751
Muenchen, Stadt	102994	555799	11.3	14.8	28.8	27.5	11.3	3.8	2.5	1871224
Rosenheim, Stadt	4265	17737	5.6	16.2	30.0	27.8	13.6	3.8	2.8	62807
Landshut, Stadt	8288	24249	3.2	11.0	25.9	30.9	15.9	7.8	5.3	95678
Passau, Stadt	7112	20007	2.5	11.4	27.1	27.2	16.8	8.1	6.8	80412
Regensburg, Stadt	14198	54475	5.4	11.2	28.9	30.2	14.5	5.5	4.2	203580
Bamberg, Stadt	9607	31219	1.0	7.1	28.7	34.3	17.6	6.7	4.7	126342
Bayreuth, Stadt	9164	29891	4.2	8.7	26.4	32.2	17.3	6.5	4.8	117358
Hof, Stadt	7355	25133	0.8	14.8	33.8	29.1	13.1	5.2	3.1	92903
Erlangen, Stadt	12479	40203	6.5	8.4	20.1	33.0	18.4	7.3	6.4	161863
Fuerth, Stadt	12257	44590	2.6	7.1	30.2	38.5	13.2	4.8	3.5	171075
Nuernberg, Stadt	55364	222939	3.9	7.9	29.1	37.5	13.1	5.2	3.3	845244
Aschaffenburg, Stadt	7786	23736	3.2	8.1	24.2	34.9	17.9	6.9	4.8	95051
Schweinfurt, Stadt	6835	24633	2.9	9.0	31.6	35.6	12.8	4.7	3.4	92726
Wuerzburg, Stadt	11495	48935	3.9	10.4	30.3	33.2	13.0	5.4	3.9	184120
Augsburg, Stadt	28239	108818	4.8	11.6	29.6	31.7	14.3	4.8	3.3	402162
Kempten (Allgaeu), Stadt	6825	25666	6.3	10.9	23.5	31.8	17.2	6.1	4.1	97962
Memmingen, Stadt	6013	15527	2.7	10.2	23.7	28.5	20.2	8.1	6.5	63828
Stadtverband Saarbruecken	69576	158119	2.0	8.6	26.1	32.0	17.5	8.1	5.6	640061
Berlin (West)	169259	1097588	3.3	20.6	37.8	25.1	9.0	2.6	1.7	3640475
Durchschnitte der Kreise	33361	131937	3.2	9.9	28.7	33.9	14.9	5.5	4.0	484745
Streuung (Variationskoeffizienten in %)	106.8	135.5	56.8	34.4	15.5	11.8	20.2	30.1	36.0	127.5

TABELLE 1.1: WOHNUNGSBESTAND AM 31.12.1977 NACH VERDICHTUNGSZONEN

Kreisfreie Staedte / Landkreise	Wohngebaeude	Wohnungen	von den Wohnungen hatten: 1 Raeume (einschl. Kueche)	2	3	4	5	6	7 und mehr	Raeume im gesamt
	Anzahl		%							Anzahl
Verdichtungszone II										
Luebeck, Hansestadt	34677	101642	2.4	8.7	29.4	36.6	15.2	4.7	3.1	389184
Neumuenster, Stadt	14322	35561	1.7	7.2	30.4	32.9	17.3	6.9	3.6	140429
Stormarn	36771	69893	2.4	6.5	20.9	31.6	20.9	10.2	7.5	301322
Salzgitter, Stadt	16340	45761	1.5	5.7	20.5	44.5	17.4	6.2	4.3	189364
Delmenhorst, Stadt	14214	29439	1.5	6.2	22.3	33.7	20.6	9.6	6.1	124463
Oldenburg (Oldenburg), Stadt	25653	57320	1.5	6.1	22.8	32.8	19.5	10.7	6.7	246723
Moenchengladbach, Stadt	38656	106777	2.0	11.3	30.8	31.5	14.2	6.2	4.1	409156
Mettmann	62817	181534	2.5	10.0	26.3	33.0	17.1	6.6	4.6	714803
Neuss	68252	148750	2.4	7.8	22.4	33.2	19.8	8.2	6.2	617452
Aachen	57502	111261	0.8	8.0	27.5	30.9	17.1	9.2	6.4	460986
Erftkreis	75380	143433	1.2	6.7	21.9	32.7	20.8	10.4	6.3	611527
Rheinisch-Bergischer Kreis	46469	92187	1.7	7.8	23.7	29.9	19.3	9.9	7.6	390672
Bottrop, Stadt	16402	43961	1.2	8.4	26.4	39.8	15.0	5.3	4.0	173295
Recklinghausen	91119	241902	1.0	8.0	26.7	37.3	16.1	6.4	4.6	969804
Bielefeld, Stadt	41865	127808	2.0	8.6	28.6	35.1	15.6	5.8	4.2	501010
Guetersloh	51423	96667	1.0	5.6	17.5	28.6	21.9	12.7	12.7	450986
Herford	45233	90362	0.7	6.6	23.4	32.9	20.3	9.4	6.7.	385636
Hagen, Stadt	23314	94877	1.5	12.5	36.0	32.3	11.0	3.8	2.8	345200
Hamm, Stadt	26927	65797	0.9	7.4	27.4	34.7	17.1	7.0	5.4	267745
Herne, Stadt	19482	82516	0.9	13.2	35.8	34.9	10.6	2.9	1.6	295290
Ennepe-Ruhr-Kreis	45494	142393	1.5	11.6	32.5	32.8	12.9	5.1	3.7	537691
Maerkischer Kreis	63775	166242	0.9	10.0	30.4	31.0	14.8	7.1	5.8	662804
Siegen	54327	102949	0.8	6.4	22.7	28.1	18.1	12.5	11.3	462332
Unna	58333	140617	0.8	7.2	25.2	34.7	17.9	8.6	5.6	583547
Lahn, Stadt	24575	60230	2.4	7.5	23.5	30.9	18.0	9.6	8.1	234280
Gross-Gerau	39834	88150	1.8	6.7	22.9	34.9	18.2	8.9	6.5	369278
Hochtaunuskreis	35788	80091	2.3	6.9	22.4	31.6	18.5	9.6	8.6	342623
Main-Kinzig-Kreis	67979	139567	1.6	6.0	21.2	32.8	19.6	10.1	8.7	608573
Main-Taunus-Kreis	34731	78938	2.2	6.9	21.4	32.7	20.8	9.1	6.8	333292
Offenbach	48683	118260	2.3	6.6	22.6	34.3	19.6	8.3	6.3	492893
Trier, Stadt	15555	40522	1.7	8.3	24.8	32.1	18.2	8.3	6.6	167691
Kaiserslautern, Stadt	14905	45697	3.7	9.4	27.5	33.5	15.9	5.9	4.2	176665
Landau in der Pfalz, Stadt	7195	14850	0.8	4.5	19.5	29.0	23.6	13.3	9.3	67645
Neustadt an der Weinstr., Stadt	10017	22099	2.6	7.5	23.4	30.5	17.8	9.9	8.3	93525
Pirmasens, Stadt	8933	24774	0.8	11.0	33.9	31.1	12.8	6.2	4.2	94923
Worms, Stadt	14177	32432	1.3	8.0	27.6	32.6	16.6	8.0	5.8	132633
Zweibruecken, Stadt	7263	15587	0.5	6.2	24.5	35.7	17.4	9.1	6.6	65818
Germersheim	22948	37534	1.9	5.9	18.7	26.5	21.1	15.1	10.8	171844
Boeblingen	50507	108824	2.5	5.0	17.2	34.0	23.1	11.4	6.9	475524
Esslingen	77729	170600	1.9	5.1	18.4	35.0	22.9	10.3	6.4	738930
Goeppingen	42593	88657	1.5	4.8	17.5	36.5	22.5	10.2	7.0	387961
Heidenheim	25747	48330	1.1	3.7	17.4	34.9	22.5	12.3	8.2	217394
Ludwigsburg	72298	164334	1.6	4.9	17.7	36.2	23.2	10.2	6.1	713676
Rems-Murr-Kreis	62124	135552	1.5	4.8	17.1	35.6	24.1	10.3	6.6	594763
Rhein-Neckar-Kreis	85833	175839	1.1	7.3	25.3	31.6	18.9	9.6	6.3	736417
Konstanz	36046	88777	3.4	6.3	18.5	34.9	19.4	10.4	7.0	378085
Loerrach	30895	71536	2.0	5.3	20.8	34.9	19.6	9.9	7.4	307992
Ortenaukreis	67800	127735	0.9	3.6	16.6	33.6	23.3	11.9	10.2	587512
Schwarzwald-Baar-Kreis	33052	75112	1.9	5.4	19.3	36.0	20.4	9.5	7.4	325097
Bodenseekreis	28226	60781	2.7	4.9	15.2	32.4	22.9	11.5	10.4	276041
Reutlingen	48081	89395	1.5	4.0	16.9	32.0	25.5	12.0	8.2	403303
Tuebingen	30946	58288	1.7	4.3	16.3	29.7	23.6	13.5	10.9	269956
Zollernalbkreis	42924	67435	0.7	2.9	13.3	33.6	25.3	14.4	9.8	316398
Altoetting	19325	36489	1.2	8.3	22.0	25.8	19.3	11.4	12.0	164024
Muenchen	36729	84660	5.0	9.2	18.8	27.6	19.9	11.0	8.4	358042
Pfaffenhofen a.d. Ilm	19800	28735	0.5	6.9	15.6	23.7	23.3	15.9	14.0	138447
Straubing, Stadt	6828	17835	3.3	13.1	27.9	25.5	15.9	7.5	6.8	70692
Amberg, Stadt	6753	18866	1.3	10.6	28.8	27.7	17.2	9.2	5.3	76191
Weiden i.d. OPf., Stadt	5790	17410	1.2	9.3	33.3	29.5	15.8	6.6	4.3	67976
Coburg, Stadt	7194	19681	2.4	8.5	22.8	30.8	19.8	8.8	7.0	82160
Ansbach, Stadt	6655	16605	1.7	6.1	21.7	34.8	20.5	9.0	6.1	70138
Schwabach, Stadt	6249	14002	0.6	6.1	24.1	34.1	21.3	7.9	5.9	59030
Kaufbeuren, Stadt	6234	17692	3.0	12.7	26.1	28.2	19.8	6.1	4.1	68704
Saarlouis	49990	77191	0.6	5.6	18.5	26.0	19.2	15.7	14.3	363275
Saar-Pfalz-Kreis	36716	60662	1.2	6.9	20.5	28.9	19.5	13.7	9.3	268783
Durchschnitte der Kreise	35760	80914	1.7	7.3	23.3	32.4	19.0	9.3	7.0	340302
Streuung (Variationskoeffizienten in %)	62.5	63.0	51.0	32.5	22.6	10.8	17.2	30.2	37.7	62.0

TABELLE 1.1: WOHNUNGSBESTAND AM 31.12.1977
NACH VERDICHTUNGSZONEN

Kreisfreie Staedte / Landkreise	Wohngebaeude	Wohnungen	von den Wohnungen hatten 1 Raeume (einschl. Kueche)	2	3	4	5	6	7 und mehr	Raeume insgesamt
	Anzahl		%							Anzahl
Verdichtungszone III										
Pinneberg	48175	102235	2.7	7.9	23.0	33.3	19.4	8.3	5.4	419738
Goettingen	41791	97531	4.4	5.9	18.8	30.9	19.6	10.4	10.0	426389
Goslar	31064	75817	2.5	7.3	24.2	34.2	17.4	7.7	6.6	314436
Peine	25440	47891	0.8	4.7	20.6	34.6	19.8	10.1	9.4	214370
Hameln-Pyrmont	31051	68926	1.2	6.3	23.0	34.2	18.6	9.1	7.8	296314
Hildesheim	50076	112620	1.2	6.0	22.0	34.3	18.6	9.4	8.5	489675
Holzminden	19730	38682	0.6	5.2	21.2	32.6	19.5	10.6	10.3	173710
Wilhelmshaven, Stadt	12673	42012	0.8	6.6	34.7	35.0	13.6	5.7	3.6	163124
Grafschaft-Bentheim	26515	37054	0.6	3.5	12.2	25.2	23.3	16.1	19.2	188863
Viersen	52281	93919	0.8	5.9	21.7	30.3	20.9	10.9	9.5	417263
Wesel	69372	144906	0.9	6.1	20.3	35.8	19.1	9.6	8.2	629619
Dueren	49691	84151	1.1	6.2	21.1	27.5	19.1	14.2	10.7	380144
Oberbergischer Kreis	47327	91256	1.2	8.0	24.4	29.7	17.8	10.5	8.4	391019
Rhein-Sieg-Kreis	93069	158405	1.4	6.4	21.1	29.3	20.4	12.4	9.1	704371
Lippe	61723	126588	0.9	6.2	22.6	32.9	19.9	9.5	7.9	548523
Minden-Luebbecke	59174	103160	0.5	4.5	18.0	29.6	21.9	13.7	11.8	480193
Paderborn	38417	71089	1.7	4.7	16.9	26.4	22.0	14.5	13.9	335804
Hochsauerlandkreis	50279	93158	0.7	6.7	20.7	26.7	18.6	12.8	13.8	434003
Olpe	23179	40792	0.5	6.7	21.9	24.3	19.0	14.7	13.0	189438
Soest	49352	90623	0.8	6.1	19.9	27.6	19.4	12.8	13.4	421552
Bergstrasse	47416	93203	1.1	7.4	22.5	30.5	19.6	10.5	8.3	402710
Darmstadt-Dieburg	49896	89799	0.8	6.0	20.4	31.7	20.1	11.4	9.5	398345
Odenwaldkreis	19446	30877	0.7	5.1	17.9	27.3	20.2	13.5	15.5	148380
Rheingau-Taunus-Kreis	32910	61550	0.8	6.8	21.6	30.4	19.4	11.6	9.4	271123
Bad Kreuznach	32889	54231	1.0	5.6	18.9	26.3	18.7	14.6	14.8	256063
Mayen-Koblenz	42398	72453	0.7	7.3	23.8	28.6	18.8	12.1	8.7	316328
Neuwied	35313	60258	1.2	6.8	23.3	27.6	18.9	12.8	9.3	266233
Bad Duerkheim	30000	47472	0.6	6.5	22.2	26.5	19.8	13.9	10.5	214218
Ludwigshafen	29841	47532	0.6	6.5	22.8	27.8	20.4	13.1	8.9	210240
Mainz-Bingen	34755	57042	0.8	6.1	21.1	27.7	19.8	12.9	11.5	259802
Heilbronn	53590	89402	0.7	4.1	16.8	30.0	24.4	14.0	10.0	413696
Ostalbkreis	52859	99937	0.7	3.8	14.9	31.0	25.1	13.4	11.1	468890
Calw	24799	49779	2.9	5.3	18.7	30.2	22.2	11.4	9.4	221439
Enzkreis	34487	61559	0.9	4.8	20.7	32.1	22.1	11.7	7.7	271404
Freudenstadt	21610	39351	2.2	5.1	16.3	29.8	23.0	12.5	11.1	181177
Karlsruhe	73205	135165	1.1	6.5	21.3	32.3	20.6	10.9	7.3	583291
Rastatt	36282	72177	0.6	4.6	20.4	36.2	21.1	9.9	7.2	315387
Emmendingen	23286	46916	1.2	4.2	17.1	35.3	22.5	10.6	9.0	210928
Rottweil	27642	47944	0.7	2.6	14.1	34.1	26.9	12.7	8.9	222761
Tuttlingen	24293	42602	0.7	2.6	13.8	35.0	25.2	13.3	9.4	198497
Waldshut	25241	51737	1.8	5.2	16.2	31.4	23.1	12.1	10.3	236349
Biberach	34553	51931	0.7	2.5	10.5	24.3	26.2	19.5	16.2	264054
Ravensburg	42796	77049	1.2	3.8	13.7	27.8	24.1	15.9	13.5	372083
Berchtesgadener Land	15783	35583	4.7	12.4	22.9	25.4	14.7	8.4	11.5	149199
Ebersberg	17905	32716	2.1	9.1	18.5	25.5	20.3	12.9	11.5	146724
Eichstaett	22010	30393	0.4	6.5	15.0	20.9	21.3	18.0	17.8	150915
Freising	21006	37312	2.4	8.8	18.1	25.7	21.9	12.5	10.7	167378
Fuerstenfeldbruck	27347	60202	4.2	8.8	20.2	29.3	21.1	10.1	6.3	249755
Garmisch-Partenkirchen	14233	33323	5.9	12.1	24.4	25.9	13.7	7.9	10.1	136223
Starnberg	20133	38505	3.6	9.2	20.9	25.6	19.6	11.0	10.2	166728
Traunstein	30268	55754	2.6	9.5	19.4	24.7	17.3	11.2	15.2	255875
Kelheim	22023	32464	0.8	7.2	16.6	21.1	21.6	16.8	15.9	157369
Coburg	17313	30544	0.5	5.9	19.4	27.0	18.9	13.0	15.3	145707
Hof	25183	48294	0.7	12.4	28.9	25.9	15.7	8.8	7.5	196920
Kulmbach	16214	29352	0.9	9.0	22.5	26.2	18.3	11.9	11.2	130537
Lichtenfels	14772	24542	0.6	6.3	17.9	25.4	21.0	13.7	15.1	117166
Wunsiedel i. Fichtelgebirge	18729	42424	1.0	15.2	31.5	26.2	13.7	6.8	5.6	163351
Fuerth	17290	34771	0.8	6.2	23.0	33.7	20.0	9.7	6.5	148828
Nuernberger Land	30660	55268	0.9	6.4	21.5	31.9	20.7	10.3	8.4	242609
Aschaffenburg	32549	55210	0.6	5.7	17.5	30.3	22.1	13.7	10.0	252858
Miltenberg	24155	40231	0.6	5.4	17.5	28.9	21.7	13.7	12.2	188055
Lindau (Bodensee)	11839	26442	3.8	8.6	21.1	28.4	18.0	9.9	10.2	113986
Neu-Ulm	27541	53556	2.2	7.4	19.2	26.8	22.8	13.8	7.8	234953
Oberallgaeu	22354	51438	5.3	12.4	21.6	24.9	17.7	9.2	8.9	212548
Neunkirchen	34524	62792	0.7	8.2	24.7	30.4	17.4	11.0	7.5	265892
Durchschnitte der Kreise	33749	63260	1.5	6.7	20.3	29.2	20.2	11.9	10.4	281777
Streuung (Variationskoeffizienten in %)	47.7	48.1	87.0	36.5	19.8	12.5	13.5	21.6	30.0	47.4

TABELLE 1.1: WOHNUNGSBESTAND AM 31.12.1977 NACH VERDICHTUNGSZONEN

Kreisfreie Staedte / Landkreise	Wohngebaeude	Wohnungen	von den Wohnungen hatten: 1 Raum (einschl. Kueche)	2	3	4	5	6	7 und mehr	Raeume insgesamt
	Anzahl		%							Anzahl
Verdichtungszone IV										
Dithmarschen	36020	52362	1.4	5.7	20.5	31.0	22.1	11.3	8.0	231172
Nordfriesland	42267	69269	4.5	9.6	18.2	26.7	20.6	11.0	9.4	299841
Ostholstein	40153	81582	6.9	9.9	21.8	27.6	16.8	8.6	8.4	333917
Rendsburg-Eckernfoerde	52105	91950	2.9	5.3	20.9	30.5	21.4	11.1	8.0	399628
Segeberg	40314	74340	2.1	6.4	18.4	33.2	21.3	11.3	7.4	325192
Steinburg	30146	53056	1.4	5.6	25.5	31.7	19.9	9.3	6.6	224277
Helmstedt	20926	43543	0.6	4.7	23.1	34.3	19.6	9.5	8.2	190617
Northeim	31642	60176	0.7	4.9	19.6	31.3	18.9	11.3	13.4	280399
Osterode am Harz	18530	38201	0.8	6.5	22.0	33.3	17.9	10.0	9.6	167826
Wolfenbuettel	23192	50275	0.9	4.5	19.1	37.3	19.7	9.8	8.6	223792
Hannover	94270	210126	1.4	5.6	20.3	37.5	19.5	8.7	7.0	901962
Nienburg (Weser)	26151	40974	0.7	3.6	14.9	28.4	22.7	14.7	15.1	199532
Schaumburg	30788	60429	0.7	5.2	20.8	34.8	20.7	10.1	7.8	265868
Luneburg	25439	49270	0.9	4.3	21.9	31.6	20.7	10.8	9.9	220839
Stade	35276	58050	0.8	4.5	19.1	29.7	23.4	12.9	9.6	265376
Verden	24196	37601	0.5	2.9	13.7	26.7	26.4	15.4	14.4	185609
Vechta	20480	27049	1.2	2.9	8.6	17.8	21.4	19.1	28.9	152068
Wesermarsch	21342	35977	0.9	4.4	20.8	32.8	21.1	11.5	8.4	160329
Kleve	54326	86376	0.6	4.7	17.8	27.5	21.2	14.9	13.3	408935
Heinsberg	50023	73250	0.4	4.1	17.3	25.9	22.0	18.2	12.1	349646
Borken	57196	88925	0.6	4.3	14.9	23.1	20.8	16.4	19.9	451941
Steinfurt	72102	115006	0.7	4.3	14.2	24.9	21.4	15.8	18.8	577107
Warendorf	45493	78043	0.6	4.4	15.6	27.8	21.0	13.9	16.7	382503
Lahn-Dill-Kreis	72540	112206	0.7	6.3	17.3	24.4	20.7	16.2	14.5	533660
Limburg-Weilburg	35849	56387	0.3	5.6	19.1	25.3	20.1	15.4	14.3	268134
Wetteraukreis	54181	91937	1.0	5.5	17.8	29.6	21.3	12.8	12.0	424839
Fulda	36704	70829	0.7	5.5	17.6	31.1	20.9	12.5	11.7	326584
Hersfeld-Rotenburg	29105	47657	0.4	4.8	18.1	26.2	20.7	14.9	15.0	228710
Kassel	45717	81702	0.5	4.9	17.6	30.4	23.3	12.4	10.9	376619
Marburg-Biedenkopf	43662	75096	1.2	5.0	17.2	25.8	19.6	15.1	16.2	363098
Waldeck-Frankenberg	33884	54318	1.3	5.2	15.9	25.2	19.6	14.3	18.5	268992
Ahrweiler	26663	43550	0.8	6.2	21.5	27.7	19.7	13.2	10.9	196999
Altenkirchen (Westerwald)	29732	45503	0.5	7.0	20.2	24.8	20.2	16.0	11.4	209806
Birkenfeld	21199	34537	0.4	5.8	20.7	24.8	18.1	16.3	14.0	162923
Rhein-Lahn-Kreis	25884	46175	0.7	6.0	21.1	30.0	18.7	12.2	11.3	208880
Westerwaldkreis	41176	61221	0.4	6.4	19.1	23.9	20.3	18.0	12.0	288655
Landau-Bad Bergzabern	25219	36796	0.6	6.3	19.7	24.8	19.9	15.2	13.6	172465
Hohenlohekreis	19076	29860	0.7	4.1	14.9	25.3	23.4	15.7	15.9	146673
Main-Tauber-Kreis	27335	45774	0.7	4.6	16.2	27.6	21.6	14.0	15.3	220728
Schwaebisch Hall	32619	55909	0.9	3.3	13.5	27.9	24.9	14.7	14.8	273087
Neckar-Odenwald-Kreis	29596	48277	0.5	5.7	18.7	27.9	20.7	14.1	12.4	224475
Breisgau-Hochschwarzwald	35079	67360	2.1	5.5	17.6	31.3	21.0	12.0	10.6	305393
Sigmaringen	25029	38240	0.6	2.2	11.3	25.7	25.8	18.1	16.3	193431
Bad Toelz-Wolfratshausen	16817	34802	2.8	9.4	22.5	27.5	17.2	9.6	11.1	151576
Dachau	18376	35977	3.1	9.8	22.1	27.0	18.2	10.1	9.8	154965
Erding	18070	28232	1.7	6.6	15.2	22.7	20.9	15.1	17.9	138917
Landsberg a. Lech	17057	27468	1.4	6.9	17.8	25.1	23.5	13.4	11.9	126685
Miesbach	14817	32502	3.2	13.1	25.3	24.0	14.2	8.8	11.4	136927
Muehldorf a. Inn	18561	32892	1.6	7.8	19.5	25.9	19.3	12.7	13.2	150803
Neuburg-Schrobenhausen	16970	26885	1.8	7.8	18.4	25.6	20.5	13.6	12.4	122918
Rosenheim	37581	66910	1.9	9.8	21.5	24.5	19.1	11.2	12.0	297193
Weilheim-Schongau	20529	38350	1.8	10.3	23.0	25.7	19.4	10.9	9.0	164036
Deggendorf	22420	36047	1.1	9.2	20.5	23.1	19.0	13.4	13.6	165374
Dingolfing-Landau	18918	26486	0.7	8.2	16.8	20.6	19.2	17.2	17.4	129243
Schwandorf	30118	50280	0.6	9.7	21.4	26.4	18.8	12.3	10.8	224555
Forchheim	20143	32072	0.5	5.5	16.8	24.7	21.6	15.7	15.1	154916
Kronach	17854	29114	0.7	8.2	20.9	24.1	17.5	14.6	14.0	134716
Erlangen-Hoechstadt	20286	32663	0.6	5.3	16.5	25.6	23.4	15.0	13.5	154017
Roth	22525	35074	0.5	5.0	15.8	28.2	25.0	13.9	11.6	165283
Aichach-Friedberg	21844	33385	0.8	7.1	17.2	23.1	22.2	15.3	14.4	159818
Augsburg	40051	67763	1.1	6.7	17.8	26.5	22.6	14.2	11.1	310835
Donau-Ries	26578	40958	0.5	6.2	17.5	24.8	22.5	14.8	13.7	194046
Guenzburg	25053	38248	0.6	7.2	17.5	24.0	21.9	16.2	12.6	180554
Ostallgaeu	24137	41227	1.8	8.5	19.0	23.9	21.9	13.2	11.7	187077
Merzig-Wadern	25805	33964	0.4	4.3	12.7	20.1	20.4	20.5	21.5	175610
Durchschnitte der Kreise	31956	54469	1.2	6.1	18.5	27.2	20.8	13.5	12.8	251886
Streuung (Variationskoeffizienten in %)	47.2	53.0	92.5	34.4	17.0	14.2	10.2	20.0	30.0	51.4

TABELLE 1.1: WOHNUNGSBESTAND AM 31.12.1977 NACH VERDICHTUNGSZONEN

Kreisfreie Staedte / Landkreise	Wohngebaeude	Wohnungen	von den Wohnungen hatten 1 Raeume (einschl. Kueche)	2	3	4	5	6	7 und mehr	Raeume insgesamt
	Anzahl		%							Anzahl
Verdichtungszone V										
Herzogtum Lauenburg	33381	62192	2.3	5.9	24.3	31.0	19.3	9.6	7.5	265852
Ploen	25861	45026	2.1	6.5	21.5	28.5	20.8	10.9	9.6	198958
Schleswig-Flensburg	40432	64376	0.9	4.2	20.1	29.8	22.5	12.5	10.0	294349
Gifhorn	27357	41618	0.9	3.5	14.5	27.7	18.9	15.8	18.7	210141
Diepholz	43133	61243	0.5	2.7	12.2	25.5	26.1	15.9	17.0	309990
Celle	36733	65357	1.4	4.4	18.1	30.5	22.1	12.4	11.2	303636
Cuxhaven	44417	70744	1.4	5.2	18.3	28.6	22.6	13.1	10.8	325074
Harburg	41112	63987	0.8	4.2	16.8	30.2	23.8	13.3	11.0	298030
Luechow-Dannenberg	13512	20779	0.6	4.2	17.6	29.1	19.0	13.1	16.3	101699
Osterholz	21373	30211	0.6	3.6	15.5	26.6	26.0	16.1	11.6	144448
Rotenburg (Wuemme)	30424	42971	0.6	3.1	14.0	23.5	23.7	16.8	18.5	219823
Soltau-Fallingbostel	27325	46732	0.8	4.5	18.4	31.0	20.4	12.5	12.5	218836
Uelzen	20730	36939	0.8	4.5	19.1	31.8	19.3	11.1	13.5	173399
Ammerland	32340	45877	0.7	4.5	18.2	27.0	22.8	15.1	11.8	216296
Aurich	45263	58385	0.7	6.4	19.4	27.9	22.1	13.6	9.9	264664
Cloppenburg	25111	31069	0.4	2.5	8.8	19.3	23.9	19.0	26.0	172385
Emsland	51095	67573	0.5	2.8	9.7	20.0	22.7	19.0	25.4	371062
Friesland	27937	39317	1.8	6.4	18.3	28.6	21.9	13.4	9.6	177746
Leer	37502	49081	0.6	6.2	19.3	26.8	22.4	14.4	10.3	224403
Oldenburg (Oldenburg)	22650	30979	0.4	3.6	13.5	25.7	23.4	17.3	16.0	155049
Osnabrueck	57056	94231	0.7	4.1	14.7	27.6	23.7	14.4	14.7	460116
Euskirchen	38083	55045	0.6	5.3	17.9	27.1	21.1	16.1	12.0	258125
Coesfeld	31034	50123	0.5	3.9	13.5	24.8	20.5	16.0	20.8	258221
Hoexter	30023	47850	0.5	4.6	17.0	24.1	19.6	15.6	18.5	238189
Vogelsbergkreis	26199	37800	0.5	5.3	15.1	22.7	18.8	16.1	21.5	192722
Schwalm-Eder-Kreis	40606	65227	0.4	4.7	15.9	26.2	21.2	14.9	16.7	320927
Werra-Meissner-Kreis	26618	46537	0.5	5.0	20.2	30.1	20.1	12.2	11.8	213878
Cochem-Zell	17241	24074	0.3	5.6	15.3	22.7	21.2	18.0	16.8	120349
Rhein-Hunsrueck-Kreis	21899	32476	0.4	4.3	15.7	23.5	19.9	17.1	19.1	164215
Bernkastel-Wittlich	28644	38980	0.3	5.0	14.7	21.9	22.2	18.3	17.6	195687
Bitburg-Pruem	24860	31886	0.3	3.4	12.5	20.5	21.8	19.5	21.9	167919
Daun	15739	20556	0.2	4.2	13.3	20.6	22.3	20.9	18.6	105873
Trier-Saarburg	28197	37700	0.2	4.0	13.1	20.7	20.5	19.9	21.6	196185
Alzey-Worms	26299	35909	0.3	4.4	16.8	24.8	20.5	17.6	15.6	175988
Donnersbergkreis	17364	24894	0.4	5.1	16.9	25.2	20.8	15.5	16.1	121052
Kaiserslautern	24048	38389	0.8	5.7	19.1	27.5	19.7	14.8	12.5	178516
Kusel	19608	28174	0.3	5.9	18.6	24.0	18.8	17.1	15.3	135523
Pirmasens	25302	38540	0.4	6.8	21.2	24.6	18.3	16.2	12.5	179221
Alb-Donau-Kreis	34723	54095	0.9	2.9	12.1	27.1	24.9	17.9	14.2	267251
Freyung-Grafenau	16811	25699	0.6	12.9	22.3	20.5	17.0	13.5	13.1	114986
Landshut	25477	37007	0.7	7.3	15.0	21.3	20.9	17.4	17.6	182795
Passau	36157	55320	1.2	10.6	18.7	20.3	18.1	14.8	16.3	260903
Regen	18097	30617	1.0	14.1	24.4	23.0	16.3	10.7	10.6	132373
Rottal-Inn	26078	36832	0.6	7.5	16.7	19.8	20.5	16.5	18.4	182038
Straubing-Bogen	19885	26876	0.5	9.2	17.4	21.1	19.7	14.6	17.5	129416
Amberg-Sulzbach	20336	33554	0.4	8.5	22.7	23.7	19.2	13.5	12.0	152647
Cham	27760	42642	0.5	10.9	20.2	24.8	18.7	12.5	12.4	192425
Neumarkt i.d. OPf.	22863	32097	0.5	5.4	15.9	21.9	21.7	15.8	18.9	160218
Neustadt a.d. Waldnaab	20933	35534	0.7	10.1	22.7	24.7	17.7	12.2	11.9	158819
Regensburg	27659	42369	0.5	8.6	19.9	25.5	20.7	13.5	11.4	192238
Tirschenreuth	16715	30324	0.5	13.1	25.8	23.7	16.7	10.6	9.6	128639
Bamberg	24047	35953	0.3	4.8	13.5	24.4	22.3	15.2	19.5	182302
Bayreuth	22144	36033	1.2	8.1	20.4	23.9	19.8	12.9	13.7	165151
Ansbach	35403	52309	0.6	4.7	14.8	25.0	22.5	15.0	17.3	258978
Neustadt a.d.Aisch-Bad Windsheim	20670	31662	0.5	5.3	17.9	24.9	21.4	13.3	16.6	153755
Weissenburg-Gunzenhausen	19308	32281	0.7	6.1	18.8	27.5	20.5	12.5	13.9	151259
Bad Kissingen	22115	39171	1.5	8.1	18.7	27.3	20.0	12.1	12.4	178321
Hassberge	18676	27019	0.3	5.2	16.7	24.5	21.6	16.0	15.6	132027
Kitzingen	18106	29288	0.8	6.2	20.2	26.2	20.6	13.0	13.0	136232
Main-Spessart	27627	43901	0.6	6.1	19.4	27.8	21.5	12.9	11.7	201597
Rhoen-Grabfeld	18292	27288	1.3	5.3	15.9	26.3	21.5	15.2	14.5	131014
Schweinfurt	22332	35762	0.9	5.3	16.2	27.2	22.1	13.9	14.4	170399
Wuerzburg	30752	51803	1.7	5.8	17.8	27.2	21.3	13.5	12.6	240298
Dillingen a.d. Donau	19449	28102	0.8	6.5	16.3	22.6	22.9	15.6	15.4	136001
Unterallgaeu	27245	41215	1.1	7.2	17.9	23.8	23.5	14.9	11.5	191189
Sankt Wendel	22883	32322	0.3	5.1	16.4	21.8	19.8	19.0	17.7	160057
Durchschnitte der Kreise	27411	41665	0.7	5.9	17.3	25.2	21.0	14.9	14.9	199574
Streuung (Variationskoeffizienten in %)	32.7	33.8	60.9	42.0	19.2	12.4	9.7	16.5	26.2	34.1
Durchschnitte der Kreise im Bundesgebiet	32435	74524	1.7	7.2	21.6	29.6	19.2	11.0	9.8	311843

TABELLE 1.2: WOHNUNGSBESTAND UND WOHNBEVOELKERUNG AM 31.12.1977, BRUTTOINLANDSPRODUKT 1970, 1972 UND 1974

NACH VERDICHTUNGSZONEN

Kreisfreie Staedte / Landkreise	Wohnungen: insgesamt	Wohnungen: je 1000 Einwohner	Wohnungen: je km 2 Siedlungsflaeche	Wohnungen: je Wohngebaeude	Raeume je Wohnung: insgesamt	Raeume je Wohnung: Wohnungen mit 7u. mehr Raeumen	Wohnbevoelkerung: insgesamt	Wohnbevoelkerung: je km 2 Siedlungsflaeche	Bruttoinlandsprodukt je Kopf der Wohnbevoelkerung 1) 1970	1972	1974
	Anzahl						1000	Anzahl	DM		
Verdichtungszone I											
Flensburg, Stadt	41128	457	730	3630	3.5	4.0	8.1	90	7947	12240	19580
Kiel, Stadt	112658	439	1021	1844	4.1	3.7	8.0	257	4198	11700	15090	18890
Hamburg, Hansestadt	774828	461	1037	2033	4.0	3.7	7.8	1680	4408	18900	22500	27370
Braunschweig, Stadt	119669	452	623	1734	3.8	4.0	8.0	265	3839	12830	15300	17950
Wolfsburg, Stadt	48287	379	237	1025	3.1	4.3	8.0	128	2708	19440	21400	23780
Hannover, Stadt	248086	458	1216	2206	5.0	3.8	8.1	542	4821	19380	21030	25030
Emden, Stadt	20756	391	186	1068	1.9	4.2	7.7	53	2730	18170	20930	27560
Osnabrueck, Stadt	66356	416	554	1552	3.0	4.0	7.9	159	3731	13070	15330	18910
Bremen, Stadt	253692	451	783	1787	2.6	4.0	7.8	563	3964	16060	19660	23520
Bremerhaven, Stadt	60155	428	755	1920	3.6	3.8	7.6	141	4485	11480	12330	14980
Duesseldorf, Stadt	279448	460	1288	2466	5.0	3.4	8.2	608	5361	20034	24522	29548
Duisburg, Stadt	238289	417	1023	2060	3.6	3.6	7.9	572	4946	14439	16324	23826
Essen, Stadt	283666	427	1349	1963	3.8	3.5	8.0	664	4598	13086	15500	19538
Krefeld, Stadt	95588	426	698	1547	3.0	3.9	7.9	225	3633	14297	15995	19240
Muelheim a.d.Ruhr, Stadt	79768	429	875	2052	3.3	3.7	7.9	186	4782	8930	10357	12890
Oberhausen, Stadt	94130	405	1222	1897	3.2	3.7	7.8	233	4687	10870	12470	13320
Remscheid, Stadt	52474	401	703	2106	3.4	3.7	7.8	131	5245	13748	15530	17669
Solingen, Stadt	70507	419	788	2314	2.9	3.7	7.8	168	5525	11282	12894	14893
Wuppertal, Stadt	175473	440	1042	2588	4.2	3.5	7.8	399	5881	12366	14220	16759
Aachen, Stadt	96792	398	602	1855	3.3	3.7	7.9	243	4663	10190	12790	14170
Bonn, Stadt	113854	401	806	2012	2.9	4.0	7.2	284	5018	14710	19410	25670
Koeln, Stadt	418566	429	1033	2094	4.1	3.5	7.9	977	4886	15994	18742	22788
Leverkusen, Stadt	63987	392	812	1702	3.0	3.9	8.0	163	4346	18246	18806	24071
Gelsenkirchen, Stadt	132696	423	1266	2187	4.4	3.5	8.0	313	5165	11740	14930	19700
Muenster (Westf.), Stadt	94795	355	314	1552	2.9	4.2	8.1	267	4374	11761	15448	19249
Bochum, Stadt	172744	422	1188	1836	3.8	3.6	8.0	409	4349	11782	14135	15542
Dortmund, Stadt	264523	428	944	1662	3.8	3.7	7.7	618	3881	12906	14704	17888
Darmstadt, Stadt	61429	443	502	1718	3.2	3.9	7.9	139	3876	16570	19320	23860
Frankfurt am Main, Stadt	302258	478	1215	2798	4.8	3.6	7.9	633	5855	25970	31350	39330
Offenbach am Main, Stadt	52989	472	1171	2908	4.6	3.6	7.9	112	6164	14580	16550	21110
Wiesbaden, Stadt	123610	457	606	1750	4.0	3.8	7.7	270	3827	14950	18480	22090
Kassel, Stadt	89666	450	838	1726	3.7	3.9	7.8	199	3839	14020	17630	20560
Koblenz, Stadt	47605	411	454	1450	3.0	4.0	7.8	116	3526	16340	20840	24350
Frankenthal (Pfalz), Stadt	18012	410	410	1863	2.7	4.1	8.3	44	4540	15840	16200	18990
Ludwigshafen am Rhein, Stadt	71766	438	923	2097	3.3	3.8	7.8	164	4782	22180	26720	37480
Mainz, Stadt	77412	421	792	2068	3.6	3.7	7.9	184	4912	19480	24470	26680
Speyer, Stadt	18288	417	430	1572	2.7	4.1	7.9	44	3771	14080	18100	24670
Heilbronn, Stadt	46225	414	463	1674	2.7	4.2	7.8	112	4044	16380	19640	22440
Stuttgart, Stadt	243144	416	1174	3030	3.9	3.9	7.9	585	7285	20930	25840	29920
Baden-Baden, Stadt	22372	457	160	1446	2.9	4.2	8.0	49	3165	14480	19330	23290
Heidelberg, Stadt	50845	394	467	1736	3.4	3.9	8.0	129	4410	13530	16480	20120
Karlsruhe, Stadt	118515	430	683	1774	3.9	3.9	7.9	276	4129	19520	26340	31710
Mannheim, Stadt	130341	426	899	1793	4.2	3.5	8.0	306	4205	19170	23820	29050
Pforzheim, Stadt	45981	430	470	1807	3.5	3.9	7.9	107	4204	16530	21510	25780
Freiburg im Breisgau, Stadt	68974	394	455	1707	3.7	4.0	8.0	175	4330	13540	16770	19810
Ulm, Stadt	38742	392	331	965	3.1	4.2	7.8	99	2461	20470	25840	31670
Ingolstadt, Stadt	37457	423	281	1055	2.6	4.0	7.2	89	2494	19510	22290	25430
Muenchen, Stadt	555799	423	1791	2548	5.4	3.4	8.0	1314	6024	18020	21910	24780
Rosenheim, Stadt	17737	466	907	2589	4.2	3.5	8.3	38	5551	15580	19080	22740
Landshut, Stadt	24249	437	380	1287	2.9	3.9	7.9	56	2948	13530	18250	23770
Passau, Stadt	20007	396	287	1321	2.8	4.0	7.9	50	3333	12220	16160	20660
Regensburg, Stadt	54475	408	722	1123	3.8	3.7	7.8	134	2753	14340	17700	24200
Bamberg, Stadt	31219	428	586	1211	3.2	4.0	8.2	73	2825	15590	18660	23890
Bayreuth, Stadt	29891	432	468	1295	3.3	3.9	7.8	69	3000	21820	27610	33040
Hof, Stadt	25133	467	549	1883	3.4	3.7	7.8	54	4030	12850	15200	20020
Erlangen, Stadt	40203	400	526	1585	3.2	4.0	8.1	101	3965	16600	22440	28160
Fuerth, Stadt	44590	452	703	1843	3.6	3.8	7.8	99	4080	11400	13550	18310
Nuernberg, Stadt	222939	456	1218	2433	4.0	3.8	7.7	489	5333	16570	19620	23250
Aschaffenburg, Stadt	23736	429	451	1190	3.0	4.0	7.9	55	2772	17900	20890	26300
Schweinfurt, Stadt	24633	455	747	1560	3.6	3.8	7.7	54	3427	21200	24590	29060
Wuerzburg, Stadt	48935	423	695	1312	4.3	3.8	7.9	116	3104	15590	20600	24370
Augsburg, Stadt	108818	445	742	1954	3.9	3.7	8.0	244	4390	15490	19050	20980
Kempten (Allgaeu), Stadt	25666	450	406	1568	3.8	3.8	8.0	57	3483	14570	18050	24210
Memmingen, Stadt	15527	416	283	1394	2.6	4.1	8.1	37	3352	16070	22170	26610
Stadtverband Saarbruecken	158119	424	385	1624	2.3	4.0	7.7	373	3832	12320	14500	18620
Berlin (West)	1097588	570	2286	3388	6.5	3.3	7.9	1927	5948	12260	14620	18090
Durchschnitte der Kreise	131937	430	757	1860	3.6	3.8	7.9	296	4305	15479	18765	22935
Streuung (Variationskoeffizienten in %)	135.5	7.0	51.2	28.9	21.4	5.7	2.3	121.5	25.4	21.9	22.7	23.2

1) Gebietsstand 31.12.1977 fuer Niedersachsen, Nordrhein-Westfalen und Hessen zum Teil geschaetzt.

TABELLE 1.2: WOHNUNGSBESTAND UND WOHNBEVOELKERUNG AM 31.12.1977, BRUTTOINLANDSPRODUKT 1970, 1972 UND 1974

NACH VERDICHTUNGSZONEN

Kreisfreie Staedte / Landkreise	Wohnungen: ins-gesamt	Wohnungen: je 1000 Einwohner	Wohnungen: je km 2	Wohnungen: je km 2 Siedlungsflaeche	Wohnungen: je Wohngebaeude	Raeume je Wohnung: ins-gesamt	Raeume je Wohnung: Wohnungen mit 7u. mehr Raeumen	Wohnbevoelkerung: ins-gesamt	Wohnbevoelkerung: je km 2 Siedlungsflaeche	Bruttoinlandsprodukt je Kopf der Wohnbevoelkerung 1): 1970	1972	1974
	Anzahl							1000	Anzahl	DM		
Verdichtungszone II												
Luebeck, Hansestadt	101642	447	475	1332	2.9	3.8	7.9	227	2978	11250	13640	16420
Neumuenster, Stadt	35561	429	497	1165	2.5	3.9	7.8	83	2713	10740	13570	16280
Stormarn	69893	389	91	751	1.9	4.3	8.1	180	1934	11160	12890	15150
Salzgitter, Stadt	45761	399	204	844	2.8	4.1	8.7	115	2119	11980	14650	19930
Delmenhorst, Stadt	29439	411	472	1479	2.1	4.2	7.7	72	3598	9410	11850	13230
Oldenburg (Oldenburg), Stadt	57320	425	558	1264	2.2	4.3	8.3	135	2973	11560	15130	17950
Moenchengladbach, Stadt	106777	412	626	1584	2.8	3.8	7.9	259	3841	10336	11993	14085
Mettmann	181534	383	446	1439	2.9	3.9	7.8	474	3759	10632	12161	13058
Neuss	148750	369	258	1139	2.2	4.2	7.9	404	3091	10913	12295	14422
Aachen	111261	389	202	1294	1.9	4.1	7.8	286	3329	7850	9060	9690
Erftkreis	143433	370	204	1082	1.9	4.3	7.8	388	2923	12078	13293	15182
Rheinisch-Bergischer Kreis	92187	376	210	1087	2.0	4.2	7.8	245	2891	8626	9901	11382
Bottrop, Stadt	43961	381	437	1357	2.7	3.9	7.9	115	3558	7083	8956	12582
Recklinghausen	241902	384	318	1172	2.7	4.0	7.8	630	3054	8617	10077	12597
Bielefeld, Stadt	127808	408	493	1311	3.1	3.9	8.0	313	3212	13070	15950	18460
Guetersloh	96667	344	100	678	1.9	4.7	8.0	281	1974	11130	13860	16680
Herford	90362	389	202	901	2.0	4.3	7.9	233	2317	10820	13070	15000
Hagen, Stadt	94877	423	592	1673	4.1	3.6	7.8	224	3957	11429	12970	15289
Hamm, Stadt	65797	384	291	990	2.4	4.1	7.8	171	2581	11112	13037	16205
Herne, Stadt	82516	443	1606	2283	4.2	3.6	8.0	186	5159	6782	8316	11193
Ennepe-Ruhr-Kreis	142393	409	349	1567	3.1	3.8	7.9	348	3830	10521	12155	15094
Maerkischer Kreis	166242	391	157	1139	2.6	4.0	7.9	425	2914	12223	13635	15767
Siegen	102949	359	91	871	1.9	4.5	7.9	287	2429	11913	13909	17148
Unna	140617	371	259	1151	2.4	4.1	7.9	379	3101	8876	10188	12824
Lahn, Stadt	60230	391	267	1105	2.5	4.2	7.8	154	2828	14010	17110	20570
Gross-Gerau	88150	382	195	1159	2.2	4.2	7.8	231	3032	10990	12540	12020
Hochtaunuskreis	80091	401	166	1178	2.2	4.3	7.9	200	2938	9400	10950	13520
Main-Kinzig-Kreis	139567	394	100	881	2.1	4.4	7.9	355	2240	9550	12070	13580
Main-Taunus-Kreis	78938	401	355	1542	2.3	4.2	7.7	197	3849	7450	9480	11140
Offenbach	118260	407	332	1417	2.4	4.2	7.7	290	3478	9290	11290	12660
Trier, Stadt	40522	414	346	830	2.6	4.1	7.9	98	2003	13140	15870	19160
Kaiserslautern, Stadt	45697	456	327	1362	3.1	3.9	7.8	100	2983	11400	14530	16740
Landau in der Pfalz, Stadt	14850	404	179	896	2.1	4.6	7.9	37	2219	11110	13050	15320
Neustadt an der Weinstr., Stadt	22099	437	189	1516	2.2	4.2	7.9	51	3467	9880	11970	14570
Pirmasens, Stadt	24774	478	406	1752	2.8	3.8	7.9	52	3666	11440	14000	15370
Worms, Stadt	32432	436	298	1611	2.3	4.1	8.1	74	3693	11120	13610	15810
Zweibruecken, Stadt	15587	439	221	1054	2.1	4.2	7.8	36	2402	12440	15220	19310
Germersheim	37534	378	81	761	1.6	4.6	8.0	99	2011	15550	18150	23760
Boeblingen	108824	371	176	1090	2.2	4.4	7.7	293	2935	13250	16010	18360
Esslingen	170600	378	266	1493	2.2	4.3	7.7	452	3956	11090	13680	15580
Goeppingen	88657	391	138	1152	2.1	4.4	7.8	227	2948	11380	13260	15630
Heidenheim	48330	391	77	889	1.9	4.5	7.8	123	2271	11800	14030	16630
Ludwigsburg	164334	386	239	1421	2.3	4.3	7.7	425	3677	9900	12100	14020
Rems-Murr-Kreis	135552	388	158	1294	2.2	4.4	7.8	349	3335	9270	11140	12910
Rhein-Neckar-Kreis	175839	390	165	1169	2.0	4.2	7.8	451	2997	8500	10000	11380
Konstanz	88777	390	109	923	2.5	4.3	7.9	227	2366	10620	12410	14110
Loerrach	71536	375	89	970	2.3	4.3	7.9	191	2584	10210	12230	13760
Ortenaukreis	127735	361	69	730	1.9	4.6	7.9	354	2020	11000	13350	15920
Schwarzwald-Baar-Kreis	75112	381	73	890	2.3	4.3	7.9	197	2340	11870	13730	15780
Bodenseekreis	60781	370	91	844	2.2	4.5	8.0	164	2280	10100	11960	13480
Reutlingen	89395	383	82	788	1.9	4.5	7.8	234	2060	11620	14100	16110
Tuebingen	58288	349	112	957	1.9	4.6	7.9	167	2743	9590	11810	13280
Zollernalbkreis	67435	391	73	746	1.6	4.7	7.7	172	1906	11150	13560	15750
Altoetting	36489	397	64	763	1.9	4.5	8.1	92	1923	10180	11610	16360
Muenchen	84660	364	128	970	2.3	4.2	8.0	232	2662	10300	11970	13400
Pfaffenhofen a.d. Ilm	28735	354	38	467	1.5	4.8	8.1	81	1319	13230	15670	17750
Straubing, Stadt	17835	415	260	999	2.6	4.0	8.3	43	2410	9120	11350	14790
Amberg, Stadt	18866	414	377	915	2.8	4.0	8.2	46	2212	10290	13720	19520
Weiden i.d. OPf., Stadt	17410	415	310	1186	3.0	3.9	8.0	42	2855	10840	14550	18990
Coburg, Stadt	19681	424	418	1322	2.7	4.2	7.9	46	3120	12370	14710	18290
Ansbach, Stadt	16605	430	167	898	2.5	4.2	7.7	39	2088	11050	13870	17010
Schwabach, Stadt	14002	419	361	1294	2.2	4.2	7.8	33	3091	9720	12200	15480
Kaufbeuren, Stadt	17692	420	466	1536	2.8	3.9	8.1	42	3657	10970	13410	16370
Saarlouis	77191	368	168	1171	1.5	4.7	7.6	210	3179	7690	10290	11720
Saar-Pfalz-Kreis	60662	397	145	1080	1.7	4.4	7.7	153	2721	7910	10400	13380
Durchschnitte der Kreise	80914	397	268	1147	2.3	4.2	7.9	208	2872	10645	12823	15306
Streuung (Variationskoeffizienten in %)	63.0	6.8	83.5	27.4	22.0	6.3	2.2	64.7	23.9	15.6	15.3	17.1

1) Gebietsstand 31.12.1977 fuer Niedersachsen, Nordrhein-Westfalen und Hessen zum Teil geschaetzt.

TABELLE 1.2: WOHNUNGSBESTAND UND WOHNBEVOELKERUNG AM 31.12.1977, BRUTTOINLANDSPRODUKT 1970, 1972 UND 1974

NACH VERDICHTUNGSZONEN

Kreisfreie Staedte / Landkreise	Wohnungen: ins-gesamt	Wohnungen: je 1000 Ein-wohner	Wohnungen: je km 2	Wohnungen: je km 2 Sied-lungs-flaeche	Wohnungen: je Wohn-gebaeu-de	Raeume je Wohnung: ins-gesamt	Raeume je Wohnung: Woh-nungen mit 7u. mehr Raeumen	Wohn-bevoelkerung: ins-gesamt	Wohn-bevoelkerung: je km 2 Sied-lungs-flaeche	Bruttoinlands-produkt je Kopf der Wohnbevoelkerung 1): 1970	1972	1974
	Anzahl							1000	Anzahl	DM		
Verdichtungszone III												
Pinneberg	102235	400	154	917	2.1	4.1	7.9	256	2294	10010	11060	12420
Goettingen	97531	380	87	747	2.3	4.4	8.1	257	1968	8850	10850	12590
Goslar	75817	434	79	708	2.4	4.1	8.3	175	1632	8830	10590	13080
Peine	47891	405	89	665	1.9	4.5	8.2	118	1642	9340	10670	14580
Hameln-Pyrmont	68926	427	87	966	2.2	4.3	8.1	161	2261	9010	11110	13140
Hildesheim	112620	401	98	834	2.2	4.3	8.1	281	2081	8620	10360	12700
Holzminden	38682	425	51	782	2.0	4.5	8.0	91	1842	8130	10640	13120
Wilhelmshaven, Stadt	42012	414	407	969	3.3	3.9	7.8	102	2341	8360	10880	13570
Grafschaft-Bentheim	37054	320	37	498	1.4	5.1	7.9	116	1556	11910	13940	16340
Viersen	93919	359	167	777	1.8	4.4	7.9	262	2167	8691	9693	11738
Wesel	144906	353	139	773	2.1	4.3	7.8	410	2187	9842	11475	13975
Dueren	84151	356	89	653	1.7	4.5	7.8	236	1835	10551	12107	16082
Oberbergischer Kreis	91256	377	100	774	1.9	4.3	8.0	242	2054	9365	10632	12104
Rhein-Sieg-Kreis	158405	357	137	841	1.7	4.4	8.1	444	2355	7660	8390	10180
Lippe	126588	391	102	640	2.1	4.3	8.0	324	1638	9220	11860	14750
Minden-Luebbecke	103160	358	90	611	1.7	4.7	7.8	288	1706	9600	11970	14920
Paderborn	71089	326	57	412	1.9	4.7	7.8	218	1264	10040	12167	15502
Hochsauerlandkreis	93158	348	48	582	1.9	4.7	8.2	268	1674	8815	10494	12762
Olpe	40792	334	58	546	1.8	4.6	8.1	122	1638	9130	10890	13190
Soest	90623	337	68	561	1.8	4.7	8.1	269	1661	9227	11041	13023
Bergstrasse	93203	393	130	1164	2.0	4.3	7.8	237	2964	7530	9260	10660
Darmstadt-Dieburg	89799	373	136	961	1.8	4.4	7.8	241	2577	7230	8410	9250
Odenwaldkreis	30877	374	49	682	1.6	4.8	8.1	83	1825	8520	10140	12180
Rheingau-Taunus-Kreis	61550	391	76	841	1.9	4.4	7.8	158	2154	8540	9960	11570
Bad Kreuznach	54231	370	63	643	1.6	4.7	7.9	146	1735	8600	10600	12860
Mayen-Koblenz	72453	381	89	760	1.7	4.4	7.9	190	1993	8730	10430	11670
Neuwied	60258	393	96	690	1.7	4.4	8.1	153	1756	8980	10710	11990
Bad Duerkheim	47472	413	81	1082	1.6	4.5	7.9	115	2617	6680	8340	9520
Ludwigshafen	47532	390	156	1401	1.6	4.4	7.7	122	3596	4230	5320	6110
Mainz-Bingen	57042	368	94	782	1.6	4.6	8.0	155	2124	9230	11500	13250
Heilbronn	89402	381	81	736	1.7	4.6	7.7	235	1933	7940	9670	11180
Ostalbkreis	99937	368	66	729	1.9	4.7	7.8	272	1982	10630	12400	14950
Calw	49779	392	62	683	2.0	4.4	8.0	127	1745	8830	10610	11830
Enzkreis	61559	393	107	969	1.8	4.4	7.7	156	2462	8520	9460	11280
Freudenstadt	39351	404	45	658	1.8	4.6	8.1	98	1630	9550	11830	14030
Karlsruhe	135165	385	125	954	1.8	4.3	7.7	351	2476	8550	10040	11610
Rastatt	72177	383	98	816	2.0	4.4	7.8	189	2130	9810	11540	14090
Emmendingen	46916	363	69	796	2.0	4.5	7.9	129	2196	9060	10150	12200
Rottweil	47944	376	62	746	1.7	4.6	7.8	127	1982	9280	11450	13660
Tuttlingen	42602	387	58	669	1.8	4.7	7.7	110	1731	11090	12850	15260
Waldshut	51737	366	46	679	2.0	4.6	8.0	141	1853	9610	11130	13210
Biberach	51931	348	37	479	1.5	5.1	7.7	149	1377	10170	12610	14320
Ravensburg	77049	340	47	703	1.8	4.8	7.8	226	2065	10030	12500	14020
Berchtesgadener Land	35583	397	42	863	2.3	4.2	8.3	90	2171	9550	11770	14080
Ebersberg	32716	358	59	1050	1.8	4.5	7.9	91	2936	6270	7560	8590
Eichstaett	30393	334	25	371	1.4	5.0	7.8	91	1110	12360	15140	16170
Freising	37312	342	46	637	1.8	4.5	8.2	109	1864	10320	12220	14070
Fuerstenfeldbruck	60202	374	138	1155	2.2	4.1	7.8	161	3088	6320	7400	8070
Garmisch-Partenkirchen	33323	415	33	835	2.3	4.1	8.5	80	2012	9020	11500	13290
Starnberg	38505	377	78	714	1.9	4.3	8.1	102	1892	9720	12370	12700
Traunstein	55754	400	36	732	1.8	4.6	8.3	140	1833	8580	10760	12680
Kelheim	32464	379	31	470	1.5	4.8	8.0	86	1239	9810	11990	14160
Coburg	30544	370	52	607	1.8	4.8	8.2	83	1641	8950	10900	12830
Hof	48294	424	53	729	1.9	4.1	8.0	114	1722	8550	10160	11490
Kulmbach	29352	386	45	482	1.8	4.4	8.1	76	1769	9500	11800	13480
Lichtenfels	24542	366	47	710	1.7	4.8	8.1	67	1940	9160	11760	14450
Wunsiedel i. Fichtelgebirge	42424	444	70	880	2.3	3.9	8.0	96	1980	8550	10060	12730
Fuerth	34771	400	113	1210	2.0	4.3	8.0	87	3028	5980	7230	7890
Nuernberger Land	55268	383	69	877	1.8	4.4	8.2	144	2291	8020	9380	10410
Aschaffenburg	55210	367	78	906	1.7	4.6	8.0	150	2468	6350	8180	9480
Miltenberg	40231	364	56	833	1.7	4.7	8.0	110	2286	8370	10140	11910
Lindau (Bodensee)	26442	386	82	836	2.2	4.3	8.2	68	2164	9900	11470	13530
Neu-Ulm	53556	380	97	876	1.9	4.4	7.8	141	2307	8340	10010	11660
Oberallgaeu	51438	406	34	874	2.3	4.1	8.4	127	2153	8610	9290	10720
Neunkirchen	62792	409	251	1217	1.8	4.2	7.6	154	2976	7100	7870	11020
Durchschnitte der Kreise	63260	380	85	784	1.9	4.5	8.0	168	2055	8860	10626	12552
Streuung (Variationskoeffizienten in %)	48.1	7.0	66.7	24.9	15.6	5.6	2.4	49.9	22.6	15.2	15.4	16.2

1) Gebietsstand 31.12.1977 fuer Niedersachsen, Nordrhein-Westfalen und Hessen zum Teil geschaetzt.

TABELLE 1.2: WOHNUNGSBESTAND UND WOHNBEVOELKERUNG AM 31.12.1977, BRUTTOINLANDSPRODUKT 1970, 1972 UND 1974

NACH VERDICHTUNGSZONEN

Kreisfreie Staedte / Landkreise	Wohnungen: ins-gesamt	Wohnungen: je 1000 Einwohner	Wohnungen: je km 2	Wohnungen: je km 2 Siedlungsflaeche	Wohnungen: je Wohngebaeude	Raeume je Wohnung: ins-gesamt	Raeume je Wohnung: Wohnungen mit 7u. mehr Raeumen	Wohnbevoelkerung: ins-gesamt	Wohnbevoelkerung: je km 2 Siedlungsflaeche	Bruttoinlandsprodukt je Kopf der Wohnbevoelkerung 1): 1970	1972	1974
	Anzahl							1000	Anzahl	DM		
Verdichtungszone IV												
Dithmarschen	52362	402	38	458	1.5	4.4	8.1	130	1139	9510	11000	14090
Nordfriesland	69269	431	34	442	1.6	4.3	8.3	161	1024	8500	10390	11530
Ostholstein	81582	434	59	715	2.0	4.1	8.5	188	1648	6880	8240	9610
Rendsburg-Eckernfoerde	91950	383	42	581	1.8	4.3	7.9	240	1517	7700	9580	11420
Segeberg	74340	370	55	594	1.8	4.4	8.2	201	1603	7850	9270	10730
Steinburg	53056	410	50	562	1.8	4.2	7.8	130	1371	8670	11620	13100
Helmstedt	43543	431	65	652	2.1	4.4	8.1	101	1513	8460	10070	12530
Northeim	60176	391	48	647	1.9	4.7	8.2	154	1654	7620	9700	11430
Osterode am Harz	38201	411	60	543	2.1	4.4	8.1	93	1322	9030	10840	13140
Wolfenbuettel	50275	428	70	804	2.2	4.5	8.2	117	1879	6130	7410	8640
Hannover	210126	393	101	783	2.2	4.3	8.0	535	1996	6580	9590	11060
Nienburg (Weser)	40974	356	29	325	1.6	4.9	7.9	115	912	10050	12540	15040
Schaumburg	60429	397	89	571	2.0	4.4	8.1	152	1439	7150	9090	10910
Lueneburg	49270	380	46	511	1.9	4.5	8.0	130	1347	8300	10180	11870
Stade	58050	366	44	416	1.6	4.6	8.0	159	1137	8970	11090	13120
Verden	37601	352	48	474	1.6	4.9	8.0	107	1347	7640	9850	11510
Vechta	27049	280	33	319	1.3	5.6	8.2	97	1139	8440	10570	12270
Wesermarsch	35977	384	44	552	1.7	4.5	8.0	94	1436	8560	9890	11930
Kleve	86376	341	70	563	1.6	4.7	7.9	254	1653	8807	10622	12557
Heinsberg	73250	348	117	701	1.5	4.8	7.8	211	2014	7970	9070	11180
Borken	88925	304	63	511	1.6	5.1	8.0	292	1678	8373	10703	12513
Steinfurt	115006	307	64	493	1.6	5.0	7.9	374	1604	8424	9843	11877
Warendorf	78043	321	59	520	1.7	4.9	8.0	243	1619	8157	9802	11431
Lahn-Dill-Kreis	112206	359	66	610	1.5	4.8	7.8	312	1697	8200	9510	11400
Limburg-Weilburg	56387	377	76	654	1.6	4.8	7.9	149	1734	7430	9080	10340
Wetteraukreis	91937	371	84	731	1.7	4.6	7.9	248	1970	7730	9450	10600
Fulda	70829	372	51	464	1.9	4.6	7.9	190	1247	8150	10330	12120
Hersfeld-Rotenburg	47657	369	43	464	1.6	4.8	7.9	129	1255	8510	10080	12190
Kassel	81702	379	63	639	1.8	4.6	7.8	216	1687	8360	9600	9480
Marburg-Biedenkopf	75096	321	59	575	1.7	4.8	8.0	234	1791	8790	10480	11960
Waldeck-Frankenberg	54318	355	29	391	1.6	5.0	8.2	153	1099	8300	9940	11880
Ahrweiler	43550	398	55	564	1.6	4.5	7.9	109	1418	7390	9150	10300
Altenkirchen (Westerwald)	45503	375	71	586	1.5	4.6	7.9	121	1562	8460	10130	11960
Birkenfeld	34537	388	43	533	1.6	4.7	7.9	89	1371	7840	9440	11210
Rhein-Lahn-Kreis	46175	390	59	585	1.8	4.5	8.0	119	1503	7160	8870	10390
Westerwaldkreis	61221	370	62	470	1.5	4.7	8.0	165	1268	8320	10300	12270
Landau-Bad Bergzabern	36796	383	58	673	1.5	4.7	7.9	96	1755	6770	8690	10430
Hohenlohekreis	29860	360	38	485	1.6	4.9	7.9	83	1345	8950	10680	12480
Main-Tauber-Kreis	45774	374	35	409	1.7	4.8	7.9	122	1094	9320	11710	13220
Schwaebisch Hall	55909	371	38	485	1.7	4.9	7.9	151	1308	8380	10560	13040
Neckar-Odenwald-Kreis	48277	372	43	528	1.6	4.6	7.8	130	1421	8840	10700	12720
Breisgau-Hochschwarzwald	67360	352	49	606	1.9	4.5	8.1	191	1722	8660	10010	11030
Sigmaringen	38240	341	32	395	1.5	5.1	7.8	112	1160	10260	12100	14130
Bad Toelz-Wolfratshausen	34802	366	31	648	2.1	4.4	8.4	95	1771	7990	9720	10770
Dachau	35977	365	62	781	2.0	4.3	8.4	99	2138	6880	7960	8890
Erding	28232	328	32	536	1.6	4.9	8.2	86	1632	7910	9130	10240
Landsberg a. Lech	27468	361	34	496	1.6	4.6	7.9	76	1374	7200	9440	11110
Miesbach	32502	413	38	754	2.2	4.2	8.5	79	1825	7840	9480	10390
Muehldorf a. Inn	32892	373	41	624	1.8	4.6	8.1	88	1676	8740	10720	11210
Neuburg-Schrobenhausen	26885	365	37	432	1.6	4.6	7.9	74	1182	8430	10840	12500
Rosenheim	66910	355	46	689	1.8	4.4	8.1	188	1939	7220	8750	9600
Weilheim-Schongau	38350	376	39	665	1.9	4.3	7.9	102	1769	8010	10040	11680
Deggendorf	36047	362	42	560	1.6	4.6	8.1	100	1545	7880	8660	10170
Dingolfing-Landau	26486	365	30	503	1.4	4.9	8.0	73	1379	8460	10650	13280
Schwandorf	50280	381	34	540	1.7	4.5	8.3	132	1417	7730	9360	10890
Forchheim	32072	342	50	789	1.6	4.8	7.9	94	2310	6360	7870	9120
Kronach	29114	375	45	649	1.6	4.6	7.9	78	1730	8290	10170	12000
Erlangen-Hoechstadt	32663	344	53	766	1.6	4.7	7.5	95	2227	6890	8230	9520
Roth	35074	352	39	615	1.6	4.7	7.9	100	1748	6740	8360	9150
Aichach-Friedberg	33385	358	44	606	1.5	4.8	8.1	93	1692	6810	8520	9470
Augsburg	67763	378	62	653	1.7	4.6	7.8	179	1725	8000	9490	11660
Donau-Ries	40958	351	31	400	1.5	4.7	7.9	117	1140	8140	10720	12890
Guenzburg	38248	362	51	502	1.5	4.7	8.1	106	1386	8390	10490	12320
Ostallgaeu	41227	380	30	568	1.7	4.5	8.0	108	1495	8180	10350	11990
Merzig-Wadern	33964	336	61	752	1.3	5.2	7.6	101	2239	6630	8400	10020
Durchschnitte der Kreise	54469	369	51	571	1.7	4.7	8.0	149	1550	8036	9833	11469
Streuung (Variationskoeffizienten in %)	53.0	8.0	34.2	20.3	12.1	5.7	2.3	53.7	19.9	10.4	10.3	11.8

1) Gebietsstand 31.12.1977 fuer Niedersachsen, Nordrhein-Westfalen und Hessen zum Teil geschaetzt.

TABELLE 1.2: WOHNUNGSBESTAND UND WOHNBEVOELKERUNG AM 31.12.1977, BRUTTOINLANDSPRODUKT 1970, 1972 UND 1974

NACH VERDICHTUNGSZONEN

Kreisfreie Staedte / Landkreise	Wohnungen ins-gesamt	Wohnungen je 1000 Ein-wohner	Wohnungen je km 2	Wohnungen je km 2 Sied-lungs-flaeche	Wohnungen je Wohn-gebaeu-de	Raeume je Wohnung ins-gesamt	Raeume je Wohnung Woh-nungen mit 7u. mehr Raeumen	Wohn-bevoelkerung ins-gesamt	Wohn-bevoelkerung je km 2 Sied-lungs-flaeche	Bruttoinlands-produkt je Kopf der Wohnbevoelkerung 1) 1970	1972	1974
	Anzahl							1000	Anzahl	DM		
Verdichtungszone V												
Herzogtum Lauenburg	62192	408	49	563	1.9	4.3	8.3	153	1380	6780	8220	9250
Ploen	45026	392	42	563	1.7	4.4	8.2	115	1437	6030	7360	8530
Schleswig-Flensburg	64376	361	31	412	1.6	4.6	8.1	178	1142	7880	9460	11190
Gifhorn	41618	348	27	364	1.5	5.0	8.2	120	1044	6680	7960	9260
Diepholz	61243	337	31	264	1.4	5.1	7.9	182	785	7130	9330	11770
Celle	65357	397	42	257	1.8	4.6	8.4	165	647	8980	11010	13450
Cuxhaven	70744	368	33	373	1.6	4.6	8.1	192	1014	7170	9050	10390
Harburg	63987	360	51	375	1.6	4.7	7.9	178	1040	5390	6500	7490
Luechow-Dannenberg	20779	424	17	255	1.5	4.9	8.4	49	601	6720	8160	9650
Osterholz	30211	328	46	401	1.4	4.8	7.8	92	1221	5920	8040	9000
Rotenburg (Wuemme)	42971	316	21	224	1.4	5.1	8.1	136	707	7360	9190	10990
Soltau-Fallingbostel	46732	368	25	234	1.7	4.7	8.2	127	638	9110	11560	13400
Uelzen	36939	382	26	328	1.8	4.7	8.3	97	857	7550	9370	10750
Ammerland	45877	353	46	513	1.4	4.7	8.1	130	1456	6840	8890	10440
Aurich	58385	353	46	463	1.3	4.5	7.9	165	1310	5850	7370	8710
Cloppenburg	31069	287	22	258	1.2	5.5	8.2	108	900	6550	8320	9940
Emsland	67573	285	24	234	1.3	5.5	8.1	237	822	7360	10250	13650
Friesland	39317	370	40	313	1.4	4.5	8.2	106	845	8740	10270	12190
Leer	49081	348	45	487	1.3	4.6	7.8	141	1400	6080	7650	9020
Oldenburg (Oldenburg)	30979	330	29	356	1.4	5.0	8.0	94	1079	6170	8650	9540
Osnabrueck	94231	333	44	404	1.7	4.9	8.1	283	1212	7730	8900	10640
Euskirchen	55045	355	44	375	1.4	4.7	7.8	155	1056	8380	7810	9750
Coesfeld	50123	301	45	351	1.6	5.2	8.1	166	1167	7488	9144	11163
Hoexter	47850	334	40	410	1.6	5.0	8.0	143	1226	7789	10007	11201
Vogelsbergkreis	37800	342	26	321	1.4	5.1	8.0	110	939	7520	9220	10700
Schwalm-Eder-Kreis	65227	360	42	450	1.6	4.9	8.0	181	1251	7050	8410	10180
Werra-Meissner-Kreis	46537	389	45	502	1.7	4.6	7.9	120	1289	7390	8510	10110
Cochem-Zell	24074	382	33	337	1.4	5.0	8.2	63	881	7540	9630	11680
Rhein-Hunsrueck-Kreis	32476	363	34	327	1.5	5.1	8.0	90	902	7280	9200	10310
Bernkastel-Wittlich	38980	363	33	395	1.4	5.0	7.9	107	1089	7350	9600	10880
Bitburg-Pruem	31886	355	20	261	1.3	5.3	7.9	90	735	6140	8390	9870
Daun	20556	369	23	275	1.3	5.2	7.9	56	745	7240	9210	10890
Trier-Saarburg	37700	308	35	415	1.3	5.2	7.8	122	1346	5940	6850	7690
Alzey-Worms	35909	377	61	599	1.4	4.9	7.9	95	1589	5330	7090	7610
Donnersbergkreis	24894	376	39	520	1.4	4.9	7.9	66	1383	6730	8120	9520
Kaiserslautern	38389	398	60	573	1.6	4.7	7.9	97	1441	5000	6390	6830
Kusel	28174	371	51	562	1.4	4.8	7.9	76	1516	4510	5900	7220
Pirmasens	38540	388	40	680	1.5	4.7	8.0	99	1753	6450	7520	8210
Alb-Donau-Kreis	54095	345	40	520	1.6	4.9	7.8	157	1507	7250	8800	9630
Freyung-Grafenau	25699	353	26	525	1.5	4.5	8.1	73	1487	4850	6280	7690
Landshut	37007	353	28	469	1.5	4.9	8.0	105	1331	6060	7700	8460
Passau	55320	365	36	523	1.5	4.7	8.2	151	1433	6490	7760	9460
Regen	30617	402	29	553	1.7	4.3	8.7	76	1377	5470	7060	8580
Rottal-Inn	36832	368	29	512	1.4	4.9	8.0	100	1391	6350	8340	9010
Straubing-Bogen	26876	345	22	408	1.4	4.8	8.0	78	1182	6090	7900	9240
Amberg-Sulzbach	33554	357	27	284	1.6	4.5	8.2	94	796	6640	7600	9180
Cham	42642	376	30	551	1.5	4.5	8.1	113	1464	5750	7530	8710
Neumarkt i.d. OPf.	32097	329	24	221	1.4	5.0	7.9	97	672	6540	8340	9570
Neustadt a.d. Waldnaab	35534	379	25	237	1.7	4.5	8.2	94	624	6190	7040	8040
Regensburg	42369	316	30	506	1.5	4.5	7.9	134	1600	5160	6640	7130
Tirschenreuth	30324	382	28	530	1.8	4.2	8.2	79	1387	6790	8580	10030
Bamberg	35953	328	32	557	1.5	5.1	8.0	110	1699	4510	5790	7230
Bayreuth	36033	371	28	489	1.6	4.6	7.9	97	1318	5910	7470	8340
Ansbach	52309	338	27	420	1.5	5.0	8.0	155	1243	6730	8670	10150
Neustadt a.d.Aisch-Bad Windsheim	31662	374	25	292	1.5	4.9	8.1	85	1049	6860	8870	10190
Weissenburg-Gunzenhausen	32281	377	33	474	1.7	4.7	8.0	86	1255	7719	9260	10820
Bad Kissingen	39171	377	34	428	1.8	4.6	8.1	104	1136	7320	9120	11020
Hassberge	27019	343	28	480	1.4	4.9	8.1	79	1400	6400	8320	9890
Kitzingen	29288	370	43	413	1.6	4.7	8.1	79	1116	6450	8840	10320
Main-Spessart	43901	367	33	445	1.6	4.6	7.9	120	1211	7510	9100	10840
Rhoen-Grabfeld	27288	357	27	388	1.5	4.8	8.1	76	1086	7670	9400	11660
Schweinfurt	35762	354	42	489	1.6	4.8	7.9	101	1383	3970	5020	5990
Wuerzburg	51803	360	52	587	1.7	4.6	8.0	144	1633	4820	6020	6770
Dillingen a.d. Donau	28102	360	36	425	1.4	4.8	8.0	78	1180	7140	9110	10610
Unterallgaeu	41215	365	34	478	1.5	4.6	8.0	113	1307	8050	8990	10410
Sankt Wendel	32322	356	68	727	1.4	5.0	7.7	91	2044	4890	6880	8190
Durchschnitte der Kreise	41665	358	35	425	1.5	4.8	8.0	117	1184	6647	8287	9700
Streuung (Variationskoeffizienten in %)	33.8	7.5	30.2	27.6	9.5	5.5	2.1	36.4	26.1	16.3	15.2	16.6
Durchschnitte der Kreise im Bundesgebiet	74524	387	240	959	2.2	4.4	8.0	188	2395	9940	12076	14404

1) Gebietsstand 31.12.1977 fuer Niedersachsen, Nordrhein-Westfalen und Hessen zum Teil geschaetzt.

TABELLE 1.3: BAUFERTIGSTELLUNGEN 1972-1977 NACH VERDICHTUNGSZONEN

Kreisfreie Staedte / Landkreise	Fertiggestellte Wohnungen in Wohn- und Nichtwohngebaeuden											
	Insgesamt	davon 1)						je 10 000 Einwohner	je 10 000 Wohnungen des Wohnungsbestandes	von den Wohnungen hatten		
		1972	1973	1974	1975	1976	1977			1 - 3 Raeume (einschl. Kueche)	4 Raeume	5 u.mehr Raeume
	Anzahl									%		
Verdichtungszone I												
Flensburg, Stadt	3735	686	939	787	571	360	392	415	908	39.8	23.0	37.2
Kiel, Stadt	9593	2520	1345	2369	1813	802	744	374	852	37.0	28.0	35.0
Hamburg, Hansestadt	71685	14856	14959	12950	9104	9109	10707	427	925	38.9	31.9	29.2
Braunschweig, Stadt	13847	2518	3701	2631	1901	1612	1483	523	1157	41.6	32.0	26.4
Wolfsburg, Stadt	5500	1753	1230	1029	716	331	441	431	1139	14.7	34.1	51.2
Hannover, Stadt	23437	5696	4753	3978	3543	2166	3301	432	945	47.5	31.2	21.3
Emden, Stadt	2236	556	701	341	224	233	181	422	1077	16.8	25.0	58.3
Osnabrueck, Stadt	6697	1181	1487	1190	968	839	1032	420	1009	32.4	29.3	38.3
Bremen, Stadt	22880	4710	4450	3770	3465	2785	3700	407	902	33.7	32.2	34.1
Bremerhaven, Stadt	5261	1690	1000	1030	565	376	600	374	875	33.7	34.2	32.2
Duesseldorf, Stadt	27254	6071	7040	4507	3840	2635	3161	449	975	54.7	27.2	18.2
Duisburg, Stadt	19313	4049	4585	3740	2784	2008	2147	338	810	34.4	43.8	21.9
Essen, Stadt	21567	4741	5237	3654	2668	2822	2445	325	760	37.4	40.0	22.6
Krefeld, Stadt	10652	2335	2633	1773	1557	977	1377	474	1114	40.1	31.2	28.7
Muelheim a.d.Ruhr, Stadt	8687	1625	1841	1984	1178	1041	1017	467	1089	39.1	36.4	24.5
Oberhausen, Stadt	8520	1705	1879	1561	1288	990	1097	366	905	33.4	40.4	26.2
Remscheid, Stadt	5548	1199	995	726	1027	704	897	424	1057	32.2	35.2	32.5
Solingen, Stadt	6524	2006	1183	1137	693	876	630	388	925	37.4	35.4	27.2
Wuppertal, Stadt	17399	4061	4455	2628	2631	1695	1930	436	992	41.4	31.0	27.7
Aachen, Stadt	13112	2592	3594	2181	1634	1137	1974	539	1355	47.0	25.1	27.9
Bonn, Stadt	22680	2897	8211	7454	1485	1510	1123	799	1992	53.3	29.4	17.3
Koeln, Stadt	39714	10589	6719	4918	6446	5386	5656	407	949	46.0	28.2	25.8
Leverkusen, Stadt	7323	1527	1821	1704	891	804	576	448	1145	34.0	34.0	32.0
Gelsenkirchen, Stadt	9357	1389	1924	1768	1389	1171	1716	299	705	36.2	40.9	22.9
Muenster (Westf.), Stadt	15013	2784	3382	2793	2406	1788	1860	562	1584	41.6	22.5	35.9
Bochum, Stadt	20218	3443	5053	4756	2029	2659	2278	494	1170	39.7	38.2	22.1
Dortmund, Stadt	24772	4435	4694	4627	3154	3300	4562	401	936	34.0	33.7	32.3
Darmstadt, Stadt	5888	1637	1118	836	1133	591	572	425	958	34.0	30.1	35.9
Frankfurt am Main, Stadt	26156	5329	4428	5039	3616	3200	4544	413	865	50.3	28.2	21.5
Offenbach am Main, Stadt	6547	2211	1696	963	836	269	572	583	1236	46.1	32.3	21.6
Wiesbaden, Stadt	15320	3769	4167	2069	1923	1291	2101	567	1239	40.3	30.9	28.8
Kassel, Stadt	6490	1404	2361	1027	584	396	718	325	724	31.6	26.5	41.9
Koblenz, Stadt	5066	936	1347	1072	579	557	575	438	1064	29.7	31.6	38.6
Frankenthal (Pfalz), Stadt	3176	476	837	494	840	365	164	724	1763	29.4	29.6	41.0
Ludwigshafen am Rhein, Stadt	6803	1140	1969	1039	1070	685	900	416	948	32.9	34.2	33.0
Mainz, Stadt	13217	2940	2390	1853	2851	1796	1387	719	1707	48.1	26.2	25.7
Speyer, Stadt	3053	684	557	840	406	347	219	696	1669	32.9	28.8	38.3
Heilbronn, Stadt	4906	1178	1246	790	674	429	589	439	1061	28.3	26.8	44.9
Stuttgart, Stadt	21541	5603	4747	4689	2649	1810	2043	369	886	45.0	28.3	26.8
Baden-Baden, Stadt	2490	400	554	405	317	437	377	509	1113	37.9	24.4	37.7
Heidelberg, Stadt	4594	540	1039	595	883	582	955	356	904	47.1	22.9	30.0
Karlsruhe, Stadt	8603	1544	1534	1918	1294	1173	1139	312	726	38.3	31.3	30.4
Mannheim, Stadt	9457	2024	1621	1674	1990	892	1256	309	726	38.4	33.7	27.9
Pforzheim, Stadt	5591	881	1518	1237	838	689	428	523	1216	27.8	34.5	37.7
Freiburg im Breisgau, Stadt	9601	1709	2228	1903	1281	1259	1222	549	1392	49.9	24.9	25.2
Ulm, Stadt	4487	1153	879	1001	446	545	463	454	1158	30.4	25.1	44.6
Ingolstadt, Stadt	5984	1444	1231	1581	815	405	508	676	1598	24.9	23.3	51.8
Muenchen, Stadt	71515	22083	16803	14313	7719	5187	5410	544	1287	60.8	22.9	16.3
Rosenheim, Stadt	2796	682	875	650	372	83	134	735	1576	64.6	15.6	19.8
Landshut, Stadt	2987	657	884	562	251	273	360	538	1232	34.8	31.9	33.3
Passau, Stadt	2992	1057	821	458	247	132	277	593	1495	37.0	17.9	45.2
Regensburg, Stadt	6535	1369	2140	1121	1165	318	422	489	1200	49.3	24.7	26.0
Bamberg, Stadt	2857	521	586	689	559	282	220	392	915	31.2	31.1	37.8
Bayreuth, Stadt	4524	937	790	1475	662	208	452	653	1514	42.9	21.4	35.7
Hof, Stadt	2308	455	461	306	499	291	296	429	918	29.1	34.1	36.8
Erlangen, Stadt	6923	1223	1705	1820	690	890	595	688	1722	38.0	25.3	36.7
Fuerth, Stadt	4471	887	1250	1070	481	347	436	453	1003	41.9	27.9	30.2
Nuernberg, Stadt	22400	6362	6276	4203	2279	1513	1767	458	1005	39.9	28.8	31.3
Aschaffenburg, Stadt	2991	608	773	623	394	304	289	541	1260	30.4	23.2	46.4
Schweinfurt, Stadt	2807	305	1227	531	293	236	215	519	1140	43.8	29.6	26.5
Wuerzburg, Stadt	4474	870	832	807	848	617	500	387	914	36.9	24.3	38.8
Augsburg, Stadt	12159	3150	2898	2012	1934	935	1230	497	1117	47.8	27.4	24.7
Kempten (Allgaeu), Stadt	5214	1408	683	807	1355	544	417	915	2031	58.7	19.1	22.2
Memmingen, Stadt	1936	394	395	174	285	477	211	518	1247	33.4	23.9	42.7
Stadtverband Saarbruecken	14019	2606	2967	2740	2193	1753	1760	376	887	39.3	20.3	40.4
Berlin (West)	102606	18237	17418	19822	14784	13049	19296	533	935	54.3	28.5	17.2
Durchschnitte der Kreise	13455	2946	2986	2533	1849	1444	1698	483	1130	39.0	29.2	31.8
Streuung (Variationskoeffizienten in %)	128.5	133.3	116.2	130.9	125.2	142.6	164.1	25.9	27.0	23.8	19.3	28.2

1) Gebietsstand 31.12.1977 fuer die Jahre 1972 bis 1976 zum Teil geschaetzt.

TABELLE 1.3: BAUFERTIGSTELLUNGEN 1972-1977 NACH VERDICHTUNGSZONEN

Kreisfreie Staedte / Landkreise	Fertiggestellte Wohnungen in Wohn- und Nichtwohngebaeuden											
	Insgesamt	davon 1)						je 10 000 Einwohner	je 10 000 Wohnungen des Wohnungsbestandes	von den Wohnungen hatten		
		1972	1973	1974	1975	1976	1977			1 - 3 Raeume (einschl. Kueche)	4	5 u.mehr
	Anzahl									%		
Verdichtungszone II												
Luebeck, Hansestadt	6958	1760	1637	1363	865	685	648	306	685	36.8	29.3	33.9
Neumuenster, Stadt	3911	914	1066	788	332	392	419	472	1100	28.9	32.2	38.9
Stormarn	13659	2673	2641	2421	2006	1566	2352	759	1954	25.1	26.9	47.9
Salzgitter, Stadt	4510	1363	769	1052	430	452	444	393	986	20.2	37.7	42.1
Delmenhorst, Stadt	5501	1017	1818	1132	423	662	449	768	1869	25.6	25.3	49.0
Oldenburg (Oldenburg), Stadt	8333	2178	2030	1170	1043	796	1116	618	1454	37.1	25.5	37.4
Moenchengladbach, Stadt	13422	2860	2878	2636	2041	1380	1626	519	1257	43.0	28.2	28.8
Mettmann	32726	8236	6829	6546	3814	3531	3770	690	1803	32.6	30.3	37.0
Neuss	27760	5073	7504	4615	2721	4168	3679	688	1866	30.1	35.3	34.6
Aachen	12328	2023	2842	2653	1626	1362	1822	431	1108	26.5	34.8	38.8
Erftkreis	29254	5903	6292	5751	4086	4077	3145	755	2040	22.4	29.0	48.6
Rheinisch-Bergischer Kreis	12756	3324	2008	1958	1815	1999	1652	520	1384	25.8	26.3	47.9
Bottrop, Stadt	4729	733	853	796	842	707	797	410	1076	29.3	39.8	30.9
Recklinghausen	28945	5235	6721	6072	3933	3123	3861	459	1197	26.7	33.4	39.9
Bielefeld, Stadt	13762	2966	2099	2470	2654	1834	1739	439	1077	35.9	28.5	35.6
Guetersloh	15184	2553	3330	3263	2240	1979	1819	540	1571	18.6	21.1	60.3
Herford	9701	1981	1896	1799	1560	1234	1231	417	1074	22.4	29.5	48.1
Hagen, Stadt	8925	1853	2080	1532	1520	982	958	398	941	30.2	40.0	29.9
Hamm, Stadt	7774	1591	1374	1576	1208	886	1140	453	1182	25.3	29.6	45.1
Herne, Stadt	6819	1556	1474	900	594	1375	920	366	826	37.3	37.7	24.9
Ennepe-Ruhr-Kreis	12509	3055	1605	1524	2176	2076	2072	359	878	30.8	34.2	35.0
Maerkischer Kreis	18258	4345	4192	3176	2250	2060	2235	429	1098	25.7	31.2	43.2
Siegen	13207	2284	2853	2587	1987	1834	1662	460	1283	22.0	23.3	54.7
Unna	19863	3986	4094	3827	2488	2658	2810	524	1413	22.7	28.8	48.5
Lahn, Stadt	7138	1665	1378	1993	935	804	363	463	1185	20.7	20.5	58.9
Gross-Gerau	15855	3442	4003	4416	1419	1228	1347	687	1799	26.2	27.9	46.0
Hochtaunuskreis	15982	4324	4141	3340	1499	1258	1420	800	1995	25.8	27.3	46.9
Main-Kinzig-Kreis	19863	5542	4856	1399	3257	2423	2387	560	1423	18.4	25.4	56.2
Main-Taunus-Kreis	16977	3386	5689	1477	2787	1864	1774	861	2151	24.3	25.6	50.1
Offenbach	18316	4066	6596	2826	1720	1348	1760	631	1549	28.2	23.9	47.9
Trier, Stadt	4114	940	929	837	588	480	340	421	1015	32.8	26.6	40.6
Kaiserslautern, Stadt	6768	1348	1557	1731	467	820	845	676	1481	41.5	26.1	32.4
Landau in der Pfalz, Stadt	1527	312	297	314	171	201	232	415	1028	26.7	25.6	47.7
Neustadt an der Weinstr., Stadt	3089	1171	455	354	356	349	404	611	1398	40.0	22.7	37.3
Pirmasens, Stadt	2146	691	443	408	274	161	169	414	866	32.0	28.9	39.1
Worms, Stadt	3437	638	890	756	582	273	298	462	1060	28.7	30.2	41.0
Zweibruecken, Stadt	1204	226	211	237	163	129	238	339	772	15.7	27.0	57.3
Germersheim	7395	1285	1968	1102	960	1087	993	745	1970	21.5	23.4	55.1
Boeblingen	23642	4391	5097	4876	3591	3142	2545	807	2173	26.8	20.8	52.4
Esslingen	29306	5309	6649	6592	3428	3759	3569	649	1718	27.4	22.6	50.0
Goeppingen	12719	2849	2811	2687	1537	1358	1477	561	1435	25.7	19.1	55.2
Heidenheim	6049	972	1484	1138	766	949	740	490	1252	22.2	16.2	61.6
Ludwigsburg	30771	5887	6740	5751	5081	3844	3468	724	1872	26.1	23.6	50.2
Rems-Murr-Kreis	23760	4842	5604	4603	3048	3163	2500	680	1753	24.7	22.8	52.5
Rhein-Neckar-Kreis	30293	6634	7439	4859	4631	3370	3360	672	1723	21.9	27.4	50.6
Konstanz	15638	4511	3656	2615	1619	1863	1374	687	1762	35.8	24.1	40.1
Loerrach	11223	2463	1674	2628	1594	1416	1448	589	1569	28.4	23.5	48.0
Ortenaukreis	19900	3665	4350	3826	3050	2409	2600	563	1558	19.2	21.4	59.5
Schwarzwald-Baar-Kreis	12645	2493	2506	2987	1678	1440	1541	641	1683	33.3	24.2	42.4
Bodenseekreis	11262	2810	2473	1923	1644	1045	1367	686	1853	32.3	22.3	45.5
Reutlingen	13642	2626	3414	2479	1964	1561	1598	584	1526	26.8	17.6	55.6
Tuebingen	11041	2199	2740	2142	1295	1116	1549	661	1894	28.3	19.4	52.3
Zollernalbkreis	8704	1806	1675	1530	1170	1298	1225	505	1291	16.8	16.2	67.1
Altoetting	5826	1704	1390	707	964	431	630	634	1597	21.5	22.0	56.5
Muenchen	25395	6726	6864	5090	2050	2411	2254	1093	3000	31.8	23.6	44.6
Pfaffenhofen a.d. Ilm	5849	986	1424	954	884	821	780	721	2035	7.5	13.2	79.3
Straubing, Stadt	2214	635	430	511	143	222	273	515	1241	34.6	16.4	49.0
Amberg, Stadt	2064	419	502	367	245	238	293	453	1094	18.4	17.3	64.3
Weiden i.d. OPf., Stadt	1646	202	483	362	214	154	231	393	945	22.6	24.0	53.4
Coburg, Stadt	1873	373	465	389	255	165	226	403	952	31.7	23.4	44.9
Ansbach, Stadt	2006	426	610	253	192	341	184	519	1208	20.3	27.1	52.5
Schwabach, Stadt	2536	440	691	348	470	258	329	758	1811	24.7	28.3	47.0
Kaufbeuren, Stadt	1805	500	355	383	145	77	345	428	1020	32.6	21.5	45.9
Saarlouis	8409	1427	1508	1583	1221	1348	1322	401	1089	15.8	16.0	68.2
Saar-Pfalz-Kreis	6813	1023	1405	1376	904	907	1198	446	1123	19.6	18.0	62.4
Durchschnitte der Kreise	12025	2566	2750	2242	1594	1436	1436	562	1431	26.8	25.7	47.5
Streuung (Variationskoeffizienten in %)	72.4	73.4	77.5	76.9	75.6	75.8	71.4	27.2	30.3	25.1	22.9	21.7

1) Gebietsstand 31.12.1977 fuer die Jahre 1972 bis 1976 zum Teil geschaetzt.

TABELLE 1.3: BAUFERTIGSTELLUNGEN 1972-1977 NACH VERDICHTUNGSZONEN

Kreisfreie Staedte / Landkreise	Fertiggestellte Wohnungen in Wohn- und Nichtwohngebaeuden: Ins-gesamt	davon 1) 1972	1973	1974	1975	1976	1977	je 10 000 Ein-wohner	je 10 000 Wohnungen des Wohnungs-bestandes	von den Wohnungen hatten 1 - 3 Raeume (einschl. Kueche)	4	5 u.mehr
	Anzahl									%		
Verdichtungszone III												
Pinneberg	15794	3252	3520	2884	2485	1771	1882	618	1545	26.6	27.8	45.6
Goettingen	14488	2986	2326	3626	1385	2211	1954	564	1485	44.6	21.1	34.3
Goslar	6802	1328	1451	1327	1199	790	707	389	897	46.4	22.6	31.0
Peine	5527	1086	1325	1141	672	605	698	467	1154	15.3	32.1	52.7
Hameln-Pyrmont	8367	1674	1962	1589	1387	815	940	518	1214	29.7	26.3	44.0
Hildesheim	11556	2299	3038	2039	1315	1443	1423	411	1026	20.1	28.7	51.2
Holzminden	3476	704	677	597	567	535	396	382	899	21.2	24.1	54.6
Wilhelmshaven, Stadt	3292	894	760	445	426	436	331	324	784	25.4	28.8	45.8
Grafschaft-Bentheim	4739	822	1005	909	761	568	674	409	1279	17.1	18.9	64.0
Viersen	12191	2436	2841	2284	2184	1263	1184	465	1298	26.9	29.5	43.6
Wesel	21583	4131	4602	4029	3177	2551	3092	526	1489	23.5	34.0	42.6
Dueren	17003	1681	4759	7204	1184	967	1208	719	2021	29.9	30.5	39.6
Oberbergischer Kreis	14684	3033	3981	3087	1148	1926	1509	606	1609	29.5	28.8	41.7
Rhein-Sieg-Kreis	23436	6247	3138	2239	4053	4141	3618	528	1479	16.5	24.9	58.5
Lippe	15494	3048	3149	3395	2277	1832	1793	479	1224	25.5	24.7	49.8
Minden-Luebbecke	11074	3173	1687	2065	1440	1258	1451	385	1073	18.6	27.5	53.9
Paderborn	13521	3213	3496	2459	1669	1281	1403	619	1902	26.5	18.4	55.1
Hochsauerlandkreis	14597	2349	3532	3532	1434	1793	1957	545	1567	28.3	22.7	49.0
Olpe	5047	986	973	941	796	686	665	413	1237	24.9	18.0	57.1
Soest	14405	2364	3754	4011	1594	1431	1251	536	1590	20.4	25.1	54.5
Bergstrasse	12026	3212	2348	1530	1885	1573	1478	507	1290	16.8	22.8	60.4
Darmstadt-Dieburg	15945	3392	4790	2194	2119	1787	1663	662	1776	19.2	22.2	58.6
Odenwaldkreis	7255	1201	1090	2552	955	845	612	878	2350	15.1	22.3	62.5
Rheingau-Taunus-Kreis	15330	2273	2754	5790	1655	1339	1520	973	2491	18.9	24.6	56.5
Bad Kreuznach	6310	1377	1050	1314	730	895	944	431	1164	24.8	21.4	53.9
Mayen-Koblenz	9096	1689	1876	1730	1327	1071	1404	479	1255	18.5	27.4	54.1
Neuwied	9031	1335	1969	1695	1488	1271	1273	589	1499	26.5	25.1	48.3
Bad Duerkheim	6274	1125	1013	968	1061	852	1255	546	1322	16.7	22.3	61.0
Ludwigshafen	7077	1098	1632	1245	963	1064	1075	580	1489	16.4	25.3	58.3
Mainz-Bingen	6534	858	1400	1029	1002	1139	1106	422	1145	21.2	22.3	56.5
Heilbronn	15771	2994	3172	3090	2457	1886	2173	672	1764	17.4	15.8	66.7
Ostalbkreis	14954	3194	3376	2658	1937	1986	1803	551	1496	18.5	16.8	64.7
Calw	10581	1552	2001	2682	1734	1304	1308	832	2126	38.8	17.0	44.2
Enzkreis	11918	2099	2530	2382	1945	1373	1589	762	1936	18.1	19.9	62.0
Freudenstadt	7137	1264	1685	1380	1035	808	965	732	1814	35.7	18.1	46.2
Karlsruhe	24038	4076	5978	4035	2945	3268	3736	685	1778	17.9	20.5	61.6
Rastatt	10336	1939	1985	2084	1481	1645	1202	548	1432	15.9	23.0	61.1
Emmendingen	8809	1589	1931	1562	1203	1267	1257	681	1878	23.0	24.5	52.5
Rottweil	6158	1168	1245	1126	751	988	879	483	1284	18.9	12.7	68.5
Tuttlingen	5898	1036	1549	984	649	988	692	535	1384	19.0	18.6	62.5
Waldshut	9620	1955	2717	1375	1014	1276	1283	681	1859	31.9	22.4	45.8
Biberach	8096	1555	1795	1514	1163	1021	1048	542	1559	16.9	13.1	69.9
Ravensburg	13814	2631	2957	3267	1573	1789	1597	610	1793	25.5	19.4	55.1
Berchtesgadener Land	5079	1186	1196	860	586	681	570	567	1427	36.6	21.5	41.9
Ebersberg	7633	1968	2285	1209	651	853	667	835	2333	25.8	22.2	52.0
Eichstaett	5302	899	1048	933	900	795	727	583	1744	8.2	12.8	79.0
Freising	6066	1537	1613	950	649	897	420	555	1626	27.0	20.6	52.5
Fuerstenfeldbruck	16564	4298	4667	3808	1149	1494	1148	1029	2751	34.1	26.1	39.8
Garmisch-Partenkirchen	5324	1036	1316	946	542	740	744	663	1598	50.1	25.4	24.6
Starnberg	6690	1136	1881	1425	1035	522	691	655	1737	28.7	21.9	49.4
Traunstein	9911	2788	1880	1633	1118	1411	1081	710	1778	31.3	20.3	48.4
Kelheim	5655	1294	1257	1311	664	592	537	661	1742	13.6	14.6	71.8
Coburg	2936	613	593	556	434	315	425	356	961	9.6	18.9	71.5
Hof	3564	802	504	601	673	524	460	313	738	12.3	23.5	64.1
Kulmbach	3118	542	715	56>	503	382	407	410	1062	15.5	20.2	64.3
Lichtenfels	2945	443	788	496	402	417	399	439	1200	12.7	15.8	71.4
Wunsiedel i. Fichtelgebirge	3717	598	780	704	511	573	551	389	876	21.4	31.3	47.3
Fuerth	7452	1633	1575	1668	927	777	872	857	2143	19.0	26.6	54.4
Nuernberger Land	7781	1441	1837	1131	1371	1147	854	539	1408	17.2	25.2	57.6
Aschaffenburg	8530	1359	1975	1136	655	2113	1292	567	1545	14.4	18.3	67.3
Miltenberg	5521	891	945	937	811	1016	921	500	1372	15.0	12.9	72.1
Lindau (Bodensee)	3548	530	594	652	603	436	733	518	1342	43.1	21.5	35.4
Neu-Ulm	9197	2308	2805	898	1296	915	975	652	1717	24.5	18.2	57.4
Oberallgaeu	9402	2493	2366	1044	1256	1088	1155	742	1828	50.1	18.0	31.9
Neunkirchen	5114	662	1018	1216	646	841	731	333	814	16.0	19.7	64.3
Durchschnitte der Kreise	9541	1889	2130	1887	1255	1204	1175	572	1514	23.6	22.3	54.1
Streuung (Variationskoeffizienten in %)	52.8	59.5	57.2	68.7	56.5	56.2	57.9	26.9	27.5	39.9	21.7	20.6

1) Gebietsstand 31.12.1977 fuer die Jahre 1972 bis 1976 zum Teil geschaetzt.

TABELLE 1.3: BAUFERTIGSTELLUNGEN 1972-1977 NACH VERDICHTUNGSZONEN

Kreisfreie Staedte / Landkreise	Fertiggestellte Wohnungen in Wohn- und Nichtwohngebaeuden											
	Insgesamt	davon 1)						je 10 000 Einwohner	je 10 000 Wohnungen des Wohnungsbestandes	von den Wohnungen hatten 1 - 3 Raeume (einschl. Kueche)	4 Raeume (einschl. Kueche)	5 u.mehr Raeume (einschl. Kueche)
		1972	1973	1974	1975	1976	1977					
	Anzahl									%		
Verdichtungszone IV												
Dithmarschen	5998	1230	1346	931	815	670	1006	461	1145	28.6	21.5	49.9
Nordfriesland	11186	3133	2238	2001	1175	1155	1484	696	1615	49.2	17.9	32.9
Ostholstein	14215	2936	3946	2555	1708	1762	1308	756	1742	51.9	18.0	30.1
Rendsburg-Eckernfoerde	14510	2619	4388	2567	1815	1336	1785	604	1578	28.0	23.1	48.8
Segeberg	16362	3625	4661	2950	1447	1730	1949	815	2201	21.8	29.4	48.8
Steinburg	5976	1226	1256	888	1085	787	734	461	1126	22.0	26.8	51.1
Helmstedt	3446	801	749	627	362	485	422	341	791	18.8	26.2	55.0
Northeim	6416	1320	1733	1106	838	811	607	417	1066	24.4	29.2	46.4
Osterode am Harz	3218	967	607	441	483	343	377	346	842	40.6	22.5	36.9
Wolfenbuettel	5269	1552	1264	842	601	544	466	449	1048	21.8	27.6	50.6
Hannover	34880	8266	8080	5730	5612	2981	4211	652	1660	25.5	30.5	44.1
Nienburg (Weser)	3923	780	968	565	514	561	535	341	957	11.8	19.7	68.5
Schaumburg	7224	1488	1613	1177	1046	944	955	475	1195	20.6	29.6	49.8
Luenebuerg	6979	1459	1568	1159	917	932	944	538	1417	23.5	24.0	52.5
Stade	10905	2078	2744	1889	1154	1285	1755	687	1879	17.1	26.0	56.9
Verden	6750	1158	1686	1055	937	842	1072	631	1795	11.2	22.7	66.0
Vechta	4837	947	986	739	612	803	749	500	1788	15.7	12.9	71.4
Wesermarsch	3264	619	706	524	468	433	514	349	907	18.0	24.4	57.7
Kleve	11733	2248	2478	2432	1380	1525	1669	463	1358	17.0	23.3	59.8
Heinsberg	15285	2024	5211	3920	1260	1180	1691	726	2087	23.6	28.8	47.6
Borken	13767	2399	2880	2753	1814	2024	1897	471	1548	19.4	17.9	62.6
Steinfurt	17741	3244	3793	3716	2580	2366	2043	474	1543	16.2	19.4	64.4
Warendorf	12113	2584	2715	2279	1574	1359	1602	498	1552	15.3	18.0	66.8
Lahn-Dill-Kreis	19187	3078	3737	5412	2279	2124	2558	614	1710	17.8	19.2	62.9
Limburg-Weilburg	6577	1171	1670	680	1191	952	913	440	1166	12.1	17.8	70.1
Wetteraukreis	12301	3211	3143	727	1811	1663	1746	497	1338	15.0	21.9	63.1
Fulda	9682	1318	1708	2084	1850	1328	1394	509	1367	18.9	10.5	70.6
Hersfeld-Rotenburg	5321	960	1095	926	743	840	757	412	1117	10.3	13.8	75.8
Kassel	14214	2543	3080	2420	1992	1918	2261	659	1740	10.1	20.2	69.7
Marburg-Biedenkopf	10540	2139	2540	1832	1396	1257	1376	451	1404	26.5	19.3	54.2
Waldeck-Frankenberg	7916	1363	1738	1213	1171	1344	1087	518	1457	23.9	21.0	55.2
Ahrweiler	7023	1222	1453	1437	841	877	1193	642	1613	26.1	26.6	47.3
Altenkirchen (Westerwald)	5696	844	856	916	852	937	1291	470	1252	19.8	22.1	58.1
Birkenfeld	3581	604	839	664	527	475	472	403	1037	14.4	18.6	67.1
Rhein-Lahn-Kreis	5257	1147	1351	792	591	556	821	444	1139	23.5	26.9	49.6
Westerwaldkreis	8780	1559	1679	1799	1144	1340	1259	531	1434	21.8	21.3	56.9
Landau-Bad Bergzabern	4494	606	882	716	448	992	850	468	1221	19.8	20.5	59.7
Hohenlohekreis	4194	799	1037	733	544	516	565	506	1405	21.4	15.7	62.9
Main-Tauber-Kreis	6225	1191	1166	1237	937	845	849	509	1360	19.7	19.0	61.4
Schwaebisch Hall	9246	1853	2071	1783	1244	1174	1121	613	1654	19.6	19.7	60.7
Neckar-Odenwald-Kreis	7165	1605	1394	1389	957	928	892	551	1484	18.6	19.5	61.9
Breisgau-Hochschwarzwald	16782	3417	3502	4067	2088	1810	1898	877	2491	30.5	24.0	45.5
Sigmaringen	5625	1142	1081	1231	689	692	790	502	1471	18.2	15.5	66.3
Bad Toelz-Wolfratshausen	5738	1278	1058	1447	813	547	595	603	1649	39.8	21.4	38.9
Dachau	7229	1037	1219	1924	1384	696	969	734	2009	19.5	20.5	60.0
Erding	4859	856	1050	883	819	728	523	565	1721	12.4	10.6	77.0
Landsberg a. Lech	4488	899	955	840	559	616	619	589	1634	20.1	14.8	65.1
Miesbach	4784	1414	840	779	699	526	526	608	1472	39.3	18.9	41.8
Muehldorf a. Inn	5293	1120	1700	675	700	517	581	600	1609	20.5	22.3	57.2
Neuburg-Schrobenhausen	4222	566	971	701	630	714	640	573	1570	10.8	17.5	71.7
Rosenheim	10340	2243	2202	2014	1328	1227	1326	549	1545	24.9	22.3	52.9
Weilheim-Schongau	5028	1107	1468	967	664	393	429	493	1311	21.3	21.3	57.4
Deggendorf	5910	1325	1308	775	781	959	762	594	1640	14.1	18.0	67.9
Dingolfing-Landau	2812	639	474	590	142	563	404	388	1062	10.6	17.1	72.3
Schwandorf	6388	1412	1457	1140	875	891	613	484	1270	5.1	15.9	79.0
Forchheim	5528	1077	1242	426	676	1209	898	589	1724	12.0	19.6	68.3
Kronach	2538	601	625	363	462	267	220	327	872	11.6	20.6	67.8
Erlangen-Hoechstadt	7410	1093	1926	1256	1076	964	1095	780	2269	8.0	15.1	76.9
Roth	6350	841	1131	1917	674	1291	496	637	1810	8.1	19.3	72.7
Aichach-Friedberg	7155	1424	1554	1203	1044	1068	862	768	2143	10.0	15.6	74.4
Augsburg	12498	2473	1272	2644	1769	1793	2547	698	1844	12.3	23.8	63.9
Donau-Ries	4780	944	807	766	803	665	795	409	1167	9.5	20.0	70.5
Guenzburg	5996	941	1199	1895	671	688	602	567	1568	16.8	19.0	64.2
Ostallgaeu	6115	1080	1236	983	1093	951	772	564	1483	21.7	21.1	57.2
Merzig-Wadern	3499	541	676	613	524	594	551	346	1030	14.5	11.1	74.4
Durchschnitte der Kreise	8227	1621	1846	1534	1103	1035	1088	542	1479	19.9	20.6	59.5
Streuung (Variationskoeffizienten in %)	63.9	71.5	71.5	73.3	69.1	51.3	62.5	23.1	24.2	45.7	22.3	18.8

1) Gebietsstand 31.12.1977 fuer die Jahre 1972 bis 1976 zum Teil geschaetzt.

TABELLE 1.3: BAUFERTIGSTELLUNGEN 1972-1977 NACH VERDICHTUNGSZONEN

Kreisfreie Staedte / Landkreise	Fertiggestellte Wohnungen in Wohn- und Nichtwohngebaeuden											
	Insgesamt	davon 1)						je 10 000 Einwohner	je 10 000 Wohnungen des Wohnungsbestandes	von den Wohnungen hatten 1 - 3 Raeume (einschl. Kueche)	4 Raeume	5 u.mehr Raeume
		1972	1973	1974	1975	1976	1977					
	Anzahl									%		
Verdichtungszone V												
Herzogtum Lauenburg	10372	1595	2873	2230	1282	1013	1379	680	1668	28.9	27.7	43.3
Ploen	7580	1545	1961	1124	1083	884	983	660	1683	28.1	23.4	48.5
Schleswig-Flensburg	8426	1832	1429	1685	1127	944	1409	472	1309	21.8	23.2	55.0
Gifhorn	6641	1176	1140	1331	1003	1042	949	556	1596	16.8	21.4	61.9
Diepholz	7749	1565	1557	1426	1018	1086	1097	426	1265	11.1	18.4	70.5
Celle	9310	1612	1957	1101	1859	1441	1340	566	1424	20.7	21.8	57.5
Cuxhaven	9792	1552	1998	1456	1631	1850	1305	509	1384	26.2	22.2	51.6
Harburg	15527	3957	4207	2552	1351	1548	1912	874	2427	17.2	30.1	52.8
Luechow-Dannenberg	2805	441	662	515	422	371	394	573	1350	26.4	29.5	44.1
Osterholz	4959	865	863	1052	919	676	584	539	1641	12.2	22.5	65.3
Rotenburg (Wuemme)	5938	1146	1054	1063	970	780	925	437	1382	14.2	22.0	63.8
Soltau-Fallingbostel	5058	1212	1044	771	805	614	612	398	1082	17.0	26.9	56.1
Uelzen	3567	717	780	615	467	681	307	369	966	25.5	26.4	48.2
Ammerland	7330	1301	1493	1222	1122	1040	1152	563	1598	18.3	16.9	64.9
Aurich	7834	1462	1525	1388	1106	999	1354	474	1342	24.0	20.2	55.8
Cloppenburg	4741	903	865	802	686	791	693	438	1526	8.5	12.9	78.6
Emsland	10267	2055	1892	1747	1487	1479	1608	433	1519	10.4	14.2	75.4
Friesland	5909	1184	1551	962	806	933	473	557	1503	29.3	19.2	51.4
Leer	5852	1285	1184	852	958	799	774	415	1192	21.0	15.3	63.8
Oldenburg (Oldenburg)	5778	1110	1420	860	713	758	916	615	1865	9.8	18.0	72.2
Osnabrueck	14934	2776	3010	2528	2191	2282	2148	528	1585	16.9	20.1	63.0
Euskirchen	7408	1454	1413	1507	961	931	1141	478	1346	20.6	26.7	52.7
Coesfeld	8615	1743	1581	1609	1369	932	1381	518	1719	15.6	19.8	64.6
Hoexter	5944	1168	1244	1021	990	804	717	415	1242	25.2	18.6	56.2
Vogelsbergkreis	4758	793	956	773	908	646	682	431	1259	10.8	17.3	71.8
Schwalm-Eder-Kreis	7989	1470	1459	1433	1222	1225	1180	440	1225	11.7	13.0	75.3
Werra-Meissner-Kreis	4449	768	868	870	615	654	674	372	956	12.5	20.9	66.6
Cochem-Zell	3048	470	539	483	589	456	511	484	1266	17.4	18.5	64.1
Rhein-Hunsrueck-Kreis	5239	834	675	1082	703	1080	865	585	1613	15.7	22.7	61.6
Bernkastel-Wittlich	4445	699	777	848	626	699	796	414	1140	15.6	20.1	64.3
Bitburg-Pruem	4058	628	863	677	680	596	614	451	1273	15.6	21.1	63.4
Daun	3051	530	418	410	460	659	574	548	1484	18.7	21.0	60.3
Trier-Saarburg	4175	741	1142	551	725	509	507	341	1107	12.5	16.3	71.2
Alzey-Worms	4349	855	967	839	640	670	378	457	1211	10.3	24.0	65.7
Donnersbergkreis	3016	556	608	460	546	383	463	456	1212	12.1	24.4	63.5
Kaiserslautern	5171	847	1124	1093	748	533	826	536	1347	11.9	24.3	63.7
Kusel	2705	461	448	593	342	454	407	356	960	19.6	19.3	61.1
Pirmasens	4300	701	946	796	532	607	718	433	1116	16.8	20.4	62.9
Alb-Donau-Kreis	9750	1810	2348	1997	1437	1201	956	621	1802	15.8	17.4	66.8
Freyung-Grafenau	3145	466	661	1025	521	308	164	432	1224	11.3	14.1	74.6
Landshut	6424	849	1767	433	1169	1140	1066	612	1736	12.0	18.5	69.4
Passau	9848	1489	1270	997	1271	3175	1646	650	1780	19.7	15.7	64.5
Regen	4021	302	1111	831	257	516	1004	528	1313	15.1	22.2	62.7
Rottal-Inn	4675	663	778	568	1106	863	697	467	1269	12.2	15.5	72.3
Straubing-Bogen	4349	645	625	1215	282	865	717	558	1618	9.4	16.2	74.4
Amberg-Sulzbach	4247	773	811	793	652	578	640	451	1266	8.1	15.6	76.3
Cham	5436	826	887	764	1031	1066	862	479	1275	11.5	21.0	67.5
Neumarkt i.d. OPf.	5269	781	1814	620	476	825	753	541	1642	8.7	13.3	77.9
Neustadt a.d. Waldnaab	4670	1040	1140	788	558	607	537	498	1314	7.2	16.2	76.6
Regensburg	5145	1017	1116	836	727	781	668	384	1214	9.9	18.3	71.8
Tirschenreuth	2948	518	601	472	486	442	429	371	972	7.5	19.3	73.2
Bamberg	6058	968	1141	1083	1005	785	1076	553	1685	5.6	9.2	85.2
Bayreuth	4726	680	736	661	1206	748	695	486	1312	13.9	18.1	68.0
Ansbach	6758	1247	1247	1258	1094	934	978	436	1292	9.2	18.7	72.1
Neustadt a.d.Aisch-Bad Windsheim	4805	576	645	1383	722	856	621	568	1518	13.4	21.0	65.5
Weissenburg-Gunzenhausen	3894	814	701	706	427	553	693	455	1206	11.8	19.7	68.5
Bad Kissingen	6121	930	1579	1017	1171	758	666	588	1563	28.1	15.2	56.6
Hassberge	3435	512	734	443	678	589	479	436	1271	14.9	17.8	67.3
Kitzingen	3954	924	740	726	495	548	521	499	1350	13.4	18.4	68.2
Main-Spessart	5475	1044	916	650	786	1001	1078	458	1247	14.7	18.8	66.5
Rhoen-Grabfeld	4239	1176	255	862	814	375	757	555	1553	18.8	19.7	61.5
Schweinfurt	6261	1270	1437	1057	830	905	762	619	1751	12.4	17.8	69.7
Wuerzburg	10157	1440	2015	2299	1223	1738	1442	705	1961	23.4	19.9	56.7
Dillingen a.d. Donau	4188	680	792	853	594	734	535	536	1490	12.7	13.9	73.4
Unterallgaeu	6176	1243	997	1743	709	783	701	548	1498	27.0	19.6	53.4
Sankt Wendel	3664	536	607	650	535	674	662	403	1134	9.5	9.0	81.5
Durchschnitte der Kreise	5953	1079	1212	1046	878	882	857	504	1410	15.8	19.4	64.8
Streuung (Variationskoeffizienten in %)	44.2	53.9	54.9	47.8	42.9	52.2	45.3	18.9	18.8	38.4	21.8	13.7
Durchschnitte der Kreise im Bundesgebiet	9839	2020	2184	1848	1336	1200	1251	532	1392	25.0	23.4	51.5

1) Gebietsstand 31.12.1977 fuer die Jahre 1972 bis 1976 zum Teil geschaetzt.

TABELLE 1.4: FERTIGGESTELLTE EIN- UND ZWEIFAMILIENHAEUSER 1972-1977

NACH VERDICHTUNGSZONEN

Kreisfreie Staedte / Landkreise	Errichtung neuer Wohngebaeude										
	Gebaeude	Wohnungen	davon 1)						Wohnungen		
			1972	1973	1974	1975	1976	1977	je 10 km2	je 10km2 Siedlungsflaeche	in % der Neubauwohnungen
	Anzahl										
Verdichtungszone I											
Flensburg, Stadt	804	853	163	136	120	152	127	155	151	752	23.7
Kiel, Stadt	1341	1481	310	209	182	207	254	319	134	242	16.6
Hamburg, Hansestadt	6125	7047	1276	1225	972	909	1062	1603	94	185	10.2
Braunschweig, Stadt	2420	2664	569	577	423	345	314	436	139	386	20.4
Wolfsburg, Stadt	1552	1745	311	306	341	314	203	270	86	371	33.2
Hannover, Stadt	2189	2482	557	617	259	276	325	448	122	221	11.1
Emden, Stadt	979	1018	248	228	137	130	150	125	91	524	47.5
Osnabrueck, Stadt	1578	1978	357	342	319	263	300	397	165	463	32.7
Bremen, Stadt	4722	5091	910	781	660	854	656	1230	157	359	23.4
Bremerhaven, Stadt	1087	1160	171	294	200	148	123	224	146	370	22.6
Duesseldorf, Stadt	1874	2303	456	507	345	294	239	461	106	203	8.8
Duisburg, Stadt	2279	2729	630	703	543	304	228	322	117	236	14.9
Essen, Stadt	2125	2601	440	477	364	210	441	669	124	180	12.4
Krefeld, Stadt	2485	2778	597	520	445	381	327	508	203	449	28.4
Muelheim a.d.Ruhr, Stadt	1232	1529	283	279	201	218	231	316	168	393	18.2
Oberhausen, Stadt	1275	1535	361	306	204	157	246	261	199	309	18.6
Remscheid, Stadt	973	1221	163	313	182	165	122	277	164	490	23.7
Solingen, Stadt	1201	1469	328	280	291	151	251	169	164	482	23.1
Wuppertal, Stadt	2249	2778	562	606	409	309	358	534	165	410	16.7
Aachen, Stadt	1946	2299	571	383	274	246	349	476	143	441	18.5
Bonn, Stadt	1335	1597	396	305	235	209	179	273	113	282	7.4
Koeln, Stadt	6680	7723	1252	2312	1971	643	585	960	191	386	20.4
Leverkusen, Stadt	1544	1809	321	363	412	210	286	217	229	481	26.3
Gelsenkirchen, Stadt	465	565	63	106	84	103	71	138	54	93	6.3
Muenster (Westf.), Stadt	3738	4327	774	647	589	789	691	838	143	708	30.3
Bochum, Stadt	2339	3016	623	550	490	289	479	585	207	321	15.5
Dortmund, Stadt	3691	4449	876	538	728	514	719	1075	159	280	19.0
Darmstadt, Stadt	1038	1295	281	304	204	178	163	166	106	362	24.2
Frankfurt am Main, Stadt	1696	2120	538	297	352	316	293	324	85	196	8.6
Offenbach am Main, Stadt	555	682	150	110	70	103	96	153	151	374	11.2
Wiesbaden, Stadt	2016	2375	519	443	264	211	282	656	116	336	16.6
Kassel, Stadt	1270	1585	258	355	304	170	182	316	148	305	26.0
Koblenz, Stadt	875	1212	231	260	201	153	191	176	116	369	25.8
Frankenthal (Pfalz), Stadt	854	961	90	161	117	305	190	98	219	994	30.9
Ludwigshafen am Rhein, Stadt	927	1080	208	187	123	200	122	240	139	316	16.6
Mainz, Stadt	1913	2363	634	293	411	390	308	327	242	631	18.8
Speyer, Stadt	646	797	176	147	150	116	111	97	187	685	26.9
Heilbronn, Stadt	1224	1583	376	240	191	202	240	334	159	573	33.7
Stuttgart, Stadt	1555	2090	352	425	379	283	239	412	101	260	10.5
Baden-Baden, Stadt	412	643	75	136	106	85	109	132	46	415	29.6
Heidelberg, Stadt	421	544	81	50	93	128	64	128	50	186	12.6
Karlsruhe, Stadt	1115	1474	234	242	158	229	268	343	85	221	18.1
Mannheim, Stadt	1282	1620	384	301	173	219	261	282	112	223	19.2
Pforzheim, Stadt	1019	1281	209	290	159	163	236	224	131	503	23.7
Freiburg im Breisgau, Stadt	984	1330	291	279	211	176	196	177	88	329	15.0
Ulm, Stadt	1095	1394	205	188	137	199	338	327	119	347	32.9
Ingolstadt, Stadt	2168	2571	591	415	449	330	336	450	193	724	45.0
Muenchen, Stadt	5145	5913	1268	1240	785	677	778	1165	191	271	8.6
Rosenheim, Stadt	277	321	130	48	35	26	36	46	164	469	12.2
Landshut, Stadt	747	874	116	158	188	109	124	179	137	464	31.2
Passau, Stadt	918	1180	328	288	147	141	95	181	169	779	41.6
Regensburg, Stadt	853	1041	234	171	198	137	100	201	138	215	17.2
Bamberg, Stadt	579	743	75	182	187	128	91	80	139	288	28.6
Bayreuth, Stadt	1115	1235	215	262	209	166	103	280	193	535	28.2
Hof, Stadt	649	742	123	182	102	118	125	92	162	556	33.4
Erlangen, Stadt	1503	1725	346	273	306	233	268	299	226	680	26.3
Fuerth, Stadt	973	1142	234	165	164	127	219	233	180	472	26.4
Nuernberg, Stadt	4876	5374	1676	1182	758	483	589	686	294	586	25.1
Aschaffenburg, Stadt	724	961	182	220	120	97	164	178	183	482	34.4
Schweinfurt, Stadt	494	652	100	202	97	82	80	91	198	413	23.7
Wuerzburg, Stadt	880	1143	164	152	177	149	205	296	162	307	26.9
Augsburg, Stadt	1445	1680	372	363	165	225	290	265	115	302	14.9
Kempten (Allgaeu), Stadt	434	531	79	60	48	101	101	142	84	324	11.2
Memmingen, Stadt	495	552	64	83	59	50	151	145	100	496	30.5
Stadtverband Saarbruecken	3876	5207	792	934	928	814	761	978	127	535	40.1
Berlin (West)	8742	9345	2058	1532	1766	1100	1430	1459	195	288	9.4
Durchschnitte der Kreise	1788	2115	424	405	334	271	292	389	147	407	22.2
Streuung (Variationskoeffizienten in %)	90.3	85.2	90.4	94.0	102.9	80.8	84.1	86.3	32.6	42.1	42.5

1) Gebietsstand 31.12.1977 fuer die Jahre 1972 bis 1976 zum Teil geschaetzt.

TABELLE 1.4: FERTIGGESTELLTE EIN- UND ZWEIFAMILIENHAEUSER 1972-1977

NACH VERDICHTUNGSZONEN

Kreisfreie Staedte / Landkreise	Errichtung neuer Wohngebaeude								Wohnungen		
	Gebaeude	Wohnungen	davon 1)						je 10 km2	je 10km2 Siedlungsflaeche	in % der Neubauwohnungen
			1972	1973	1974	1975	1976	1977			
	Anzahl										
Verdichtungszone II											
Luebeck, Hansestadt	1453	1658	297	362	297	226	204	272	77	217	24.8
Neumuenster, Stadt	1068	1150	296	236	178	66	173	201	161	377	30.8
Stormarn	5495	6101	1223	1032	906	819	810	1311	80	656	48.1
Salzgitter, Stadt	1479	1685	296	233	368	241	231	316	75	311	41.2
Delmenhorst, Stadt	2503	2659	551	589	499	312	389	319	427	1335	51.7
Oldenburg (Oldenburg), Stadt	2481	2699	519	601	396	340	384	459	263	595	34.0
Moenchengladbach, Stadt	3095	3566	635	614	566	446	543	762	209	529	27.6
Mettmann	7983	9365	1592	1571	1698	1266	1470	1768	230	742	29.6
Neuss	8629	10208	1454	2646	1618	1001	1468	2021	177	782	38.2
Aachen	4030	4777	739	1006	739	814	637	842	87	555	40.2
Erftkreis	13068	14865	1928	3337	3250	1782	2220	2348	211	1121	52.3
Rheinisch-Bergischer Kreis	4992	5815	1203	849	929	761	1108	965	132	686	47.9
Bottrop, Stadt	831	1097	153	148	143	189	200	265	109	339	23.9
Recklinghausen	6546	8653	1643	1945	1518	1050	1089	1407	114	419	31.0
Bielefeld, Stadt	2617	3288	636	482	632	479	441	618	127	337	25.1
Guetersloh	6587	8257	1209	1658	1521	1370	1180	1319	85	579	58.4
Herford	3779	4968	961	948	826	715	733	785	111	495	54.2
Hagen, Stadt	1415	1849	331	268	249	381	295	325	115	326	21.5
Hamm, Stadt	2325	2841	551	577	500	433	355	426	126	428	37.5
Herne, Stadt	774	1041	207	186	102	134	201	211	203	288	15.8
Ennepe-Ruhr-Kreis	3365	4408	932	561	566	755	682	912	108	485	37.6
Maerkischer Kreis	5525	7400	1603	1211	1047	1103	1085	1351	70	507	42.6
Siegen	5428	7519	1231	1531	1262	1197	1108	1190	66	636	61.0
Unna	6890	8459	1357	1424	1260	1153	1459	1806	156	693	44.2
Lahn, Stadt	2889	3805	753	770	952	547	570	213	169	698	57.9
Gross-Gerau	4857	5782	945	819	1551	740	818	909	128	760	38.8
Hochtaunuskreis	4623	5587	1220	1302	675	679	702	1009	116	822	37.0
Main-Kinzig-Kreis	8056	10341	2420	2025	799	1676	1706	1715	74	653	56.8
Main-Taunus-Kreis	5945	7246	1349	1608	961	1000	1191	1135	326	1415	45.1
Offenbach	5165	6255	1101	1342	1069	752	757	1233	176	749	36.1
Trier, Stadt	754	1032	244	204	175	146	138	125	88	211	26.3
Kaiserslautern, Stadt	1048	1340	245	287	211	131	194	272	96	399	20.6
Landau in der Pfalz, Stadt	604	690	134	143	127	89	87	110	83	416	47.2
Neustadt an der Weinstr., Stadt	873	1027	152	187	143	193	157	195	88	705	37.3
Pirmasens, Stadt	653	836	202	201	169	91	71	102	137	591	43.0
Worms, Stadt	952	1128	220	256	231	144	151	126	104	560	36.8
Zweibruecken, Stadt	484	633	108	121	99	113	81	111	90	428	57.2
Germersheim	3126	3670	714	806	518	464	561	608	79	744	54.6
Boeblingen	7163	9359	1415	1788	1515	1340	1558	1743	151	937	42.9
Esslingen	8169	10700	2014	2098	1522	1133	1984	1949	167	937	39.7
Goeppingen	4884	6726	1420	1365	1357	827	894	863	105	874	58.9
Heidenheim	2502	3235	422	714	629	493	495	482	52	595	58.5
Ludwigsburg	8768	11268	1978	1809	1825	1513	2076	2067	164	974	39.3
Rems-Murr-Kreis	6862	9457	1776	1827	1251	1258	1638	1707	110	903	43.0
Rhein-Neckar-Kreis	10146	14023	2645	2977	1990	2062	2117	2232	132	932	49.3
Konstanz	3717	4881	848	918	775	660	787	893	60	508	33.4
Loerrach	3482	4666	788	640	1054	668	709	807	58	633	45.2
Ortenaukreis	7298	10364	1779	2115	1775	1401	1586	1708	56	592	58.8
Schwarzwald-Baar-Kreis	3090	4558	782	780	906	636	648	806	44	540	39.7
Bodenseekreis	3111	4280	744	743	678	610	703	802	64	595	40.9
Reutlingen	4750	6525	1314	1192	1151	1004	910	954	60	575	52.0
Tuebingen	3599	4801	792	1056	861	695	676	721	92	788	47.2
Zollernalbkreis	4380	5351	968	905	909	752	907	910	58	592	68.0
Altoetting	2785	3316	860	692	461	482	364	457	58	693	60.3
Muenchen	6989	7813	2158	1770	1134	676	827	1248	118	895	31.9
Pfaffenhofen a.d. Ilm	3881	5037	849	1150	796	793	738	711	66	819	92.0
Straubing, Stadt	639	766	168	151	109	60	108	170	112	429	38.1
Amberg, Stadt	505	633	138	123	106	93	80	93	127	307	32.6
Weiden i.d. OPf., Stadt	546	701	95	183	92	72	101	158	125	478	44.7
Coburg, Stadt	600	708	106	144	110	145	88	115	150	475	41.6
Ansbach, Stadt	541	670	81	160	102	89	122	116	67	362	34.9
Schwabach, Stadt	960	1111	165	204	166	169	191	216	286	1027	45.4
Kaufbeuren, Stadt	528	580	187	122	84	75	60	52	153	503	33.7
Saarlouis	4794	5764	944	1061	964	869	887	1039	126	874	77.2
Saar-Pfalz-Kreis	3364	4126	620	740	791	568	582	825	99	735	67.0
Durchschnitte der Kreise	3853	4848	883	946	798	661	731	829	125	633	43.5
Streuung (Variationskoeffizienten in %)	73.2	73.6	72.9	78.9	76.7	72.8	78.6	75.7	55.0	38.9	31.7

1) Gebietsstand 31.12.1977 fuer die Jahre 1972 bis 1976 zum Teil geschaetzt.

TABELLE 1.4: FERTIGGESTELLTE EIN- UND ZWEIFAMILIENHAEUSER 1972-1977

NACH VERDICHTUNGSZONEN

Kreisfreie Staedte / Landkreise	Errichtung neuer Wohngebaeude										
	Gebaeude	Wohnungen	davon 1)						Wohnungen		
			1972	1973	1974	1975	1976	1977	je 10 km2	Je 10km2 Siedlungsflaeche	in % der Neubauwohnungen
	Anzahl										
Verdichtungszone III											
Pinneberg	6173	6609	1243	1269	972	946	1038	1141	100	593	43.9
Goettingen	3963	5117	914	806	1083	718	783	813	46	392	37.9
Goslar	1866	2360	500	556	394	327	334	249	24	220	38.0
Peine	2813	3353	601	626	670	520	454	482	62	465	66.8
Hameln-Pyrmont	2996	3773	744	771	694	561	450	553	47	529	48.9
Hildesheim	5376	6653	1201	1510	1144	955	916	928	58	493	61.0
Holzminden	1697	2250	395	402	371	388	377	316	30	455	69.7
Wilhelmshaven, Stadt	858	928	200	202	147	129	154	96	90	214	29.5
Grafschaft-Bentheim	2556	2922	543	562	506	468	369	474	29	392	68.7
Viersen	4841	5520	1020	1099	898	945	674	885	98	457	47.1
Wesel	7091	8398	1387	1458	1196	1245	1263	1850	81	448	40.4
Dueren	5194	5779	820	1496	1378	658	681	747	61	449	35.1
Oberbergischer Kreis	5553	6864	1347	1580	1156	784	961	1035	75	582	49.5
Rhein-Sieg-Kreis	12215	13753	3381	1466	1169	2388	2655	2694	119	730	60.3
Lippe	5988	7822	1476	1470	1451	1161	1099	1165	63	396	53.3
Minden-Luebbecke	4860	5987	1728	638	869	867	852	1033	52	355	57.6
Paderborn	5680	7248	1520	1478	1269	1013	934	1035	58	420	56.1
Hochsauerlandkreis	5843	8332	1514	1723	1748	958	1176	1212	43	521	60.7
Olpe	2478	3642	706	721	596	573	506	539	51	488	75.6
Soest	6581	8299	1455	1860	2032	976	985	991	63	513	59.7
Bergstrasse	4930	6620	1444	1364	666	1043	1035	1068	92	827	59.6
Darmstadt-Dieburg	7412	8964	1619	2008	1346	1232	1366	1393	136	959	58.5
Odenwaldkreis	3601	4660	872	787	1206	641	658	496	75	1030	71.6
Rheingau-Taunus-Kreis	6803	8672	1226	1558	2905	947	958	1078	107	1185	60.5
Bad Kreuznach	3153	3822	836	428	742	472	645	699	44	453	65.7
Mayen-Koblenz	3921	4970	867	909	859	739	701	896	61	521	57.9
Neuwied	4519	5509	809	1102	972	901	817	908	88	631	66.7
Bad Duerkheim	3593	4118	730	656	556	675	596	905	70	938	74.8
Ludwigshafen	3527	4201	622	848	627	619	747	738	138	1238	67.3
Mainz-Bingen	3353	4096	510	805	594	642	682	863	68	562	69.1
Heilbronn	7917	10356	1657	1736	2000	1644	1508	1811	94	853	70.6
Ostalbkreis	6314	8701	1623	1506	1581	1277	1403	1311	58	635	63.9
Calw	2880	4122	531	642	875	747	659	668	52	566	44.6
Enzkreis	5389	7052	1089	1219	1472	1155	950	1167	123	1110	63.8
Freudenstadt	2115	3030	467	582	599	500	419	463	35	507	48.9
Karlsruhe	9724	13026	1932	2519	2073	1703	2246	2553	120	920	57.8
Rastatt	3912	5731	1082	932	1059	831	1033	794	78	648	61.3
Emmendingen	2386	3420	528	747	606	483	412	645	50	581	42.1
Rottweil	3047	4025	645	770	618	577	713	701	52	626	74.2
Tuttlingen	2576	3382	590	614	540	426	695	517	46	531	63.3
Waldshut	2682	3903	626	982	556	487	592	660	35	512	45.7
Biberach	4148	5373	836	993	1000	902	837	805	38	496	72.7
Ravensburg	4911	6714	1326	1232	1397	711	1026	1022	41	613	53.5
Berchtesgadener Land	1417	1903	381	485	337	290	212	198	23	461	41.0
Ebersberg	3298	3820	967	943	467	437	519	487	69	1226	53.1
Eichstaett	3852	4752	796	945	794	842	729	646	39	580	95.2
Freising	2549	3284	833	864	463	338	559	227	40	560	58.4
Fuerstenfeldbruck	4665	5400	1444	1332	638	539	674	773	124	1036	34.0
Garmisch-Partenkirchen	850	1237	214	237	230	141	187	228	12	310	25.7
Starnberg	2525	3103	559	641	604	478	293	528	63	575	48.2
Traunstein	4030	5409	1331	965	950	700	731	732	35	710	60.0
Kelheim	3487	4388	1089	808	964	570	494	463	41	635	85.1
Coburg	1690	2087	332	430	410	331	251	333	35	415	80.2
Hof	1905	2431	537	298	358	459	392	387	27	367	74.9
Kulmbach	1548	2027	368	386	365	300	299	309	31	471	73.8
Lichtenfels	1633	1986	281	434	316	310	339	306	38	574	77.6
Wunsiedel i. Fichtelgebirge	1441	1798	286	328	271	266	326	321	30	373	53.1
Fuerth	3277	4063	677	702	777	583	608	716	132	1414	56.9
Nuernberger Land	4260	5344	938	1076	866	923	855	686	67	848	74.1
Aschaffenburg	3913	5909	939	1200	810	488	1603	869	83	970	76.8
Miltenberg	2902	4243	686	698	650	615	826	768	59	879	85.8
Lindau (Bodensee)	1041	1359	210	156	186	265	181	361	42	430	40.9
Neu-Ulm	4029	5046	1191	1106	546	700	748	755	92	825	56.7
Oberallgaeu	2292	3021	448	555	606	405	550	457	20	514	34.0
Neunkirchen	2534	3273	443	617	571	451	659	532	131	635	74.2
Durchschnitte der Kreise	3947	5015	925	951	873	713	760	792	64	629	59.0
Streuung (Variationskoeffizienten in %)	53.8	52.0	57.9	50.8	59.1	54.7	58.9	61.1	50.0	40.9	25.0

1) Gebietsstand 31.12.1977 fuer die Jahre 1972 bis 1976 zum Teil geschaetzt.

TABELLE 1.4: FERTIGGESTELLTE EIN- UND ZWEIFAMILIENHAEUSER 1972-1977

NACH VERDICHTUNGSZONEN

Kreisfreie Staedte / Landkreise	Errichtung neuer Wohngebaeude										
	Gebaeude	Wohnungen	davon 1)						Wohnungen		
			1972	1973	1974	1975	1976	1977	je 10 km2	je 10km2 Siedlungsflaeche	in % der Neubauwohnungen
	Anzahl										
Verdichtungszone IV											
Dithmarschen	3221	3418	522	709	640	473	531	543	25	299	62.0
Nordfriesland	3810	4386	840	802	730	604	661	749	21	280	44.9
Ostholstein	4115	4707	816	925	790	619	771	786	34	412	35.8
Rendsburg-Eckernfoerde	6499	7042	1336	1293	1114	1057	922	1320	32	445	50.3
Segeberg	7442	7953	1378	1778	1263	931	1292	1311	59	636	51.9
Steinburg	3215	3489	576	707	584	532	511	579	33	369	60.7
Helmstedt	1839	2038	362	414	389	282	331	260	30	305	63.0
Northeim	2463	3297	690	744	562	429	398	474	26	354	57.0
Osterode am Harz	1066	1439	345	262	220	225	220	167	23	205	50.0
Wolfenbuettel	2360	2688	438	446	528	478	425	373	37	430	54.4
Hannover	13410	15596	2994	3245	2018	2593	2095	2651	75	581	46.9
Nienburg (Weser)	2277	2566	497	536	396	364	400	373	18	203	69.0
Schaumburg	3328	4256	868	867	635	659	568	659	63	402	63.8
Luenebung	3493	3949	710	838	470	605	647	679	37	410	60.6
Stade	6087	6662	1016	1315	1091	897	978	1365	51	477	65.4
Verden	3885	4282	704	785	737	573	642	841	54	539	68.8
Vechta	3138	3504	669	674	602	504	543	512	43	413	80.2
Wesermarsch	2007	2153	387	432	360	325	317	332	26	330	71.3
Kleve	6267	7184	1334	1353	1276	946	1067	1208	58	468	64.4
Heinsberg	5761	6590	1114	1531	1098	801	816	1230	105	631	44.6
Borken	7352	8913	1466	1662	1709	1139	1511	1425	63	512	68.6
Steinfurt	9145	10791	1913	2040	2009	1626	1516	1687	60	463	63.8
Warendorf	6106	7331	1411	1434	1230	919	1048	1289	56	488	62.7
Lahn-Dill-Kreis	9579	12491	2117	2431	2493	1652	1753	2044	74	679	69.2
Limburg-Weilburg	3499	4641	851	1151	332	864	717	726	63	538	79.2
Wetteraukreis	6639	8078	1900	1880	594	1113	1211	1381	73	642	71.2
Fulda	4376	6438	829	1050	1244	1180	1082	1053	47	422	70.9
Hersfeld-Rotenburg	3065	3945	710	743	702	551	643	596	36	384	81.2
Kassel	7804	9854	1711	1767	1674	1424	1490	1788	76	771	74.1
Marburg-Biedenkopf	4748	6274	1200	1328	1020	921	919	886	50	480	63.0
Waldeck-Frankenberg	4108	5145	789	920	812	811	1000	813	28	370	70.5
Ahrweiler	2933	3689	542	631	744	515	572	685	47	478	58.2
Altenkirchen (Westerwald)	3365	4262	726	685	725	581	656	889	66	549	83.6
Birkenfeld	2076	2470	389	525	445	376	366	369	31	381	79.9
Rhein-Lahn-Kreis	2361	2980	707	528	445	402	384	514	38	378	62.6
Westerwaldkreis	4973	6164	1135	1202	1065	866	958	938	62	473	80.0
Landau-Bad Bergzabern	2394	2780	446	512	443	258	624	496	44	508	68.7
Hohenlohekreis	2167	3047	514	760	517	398	401	457	39	494	76.8
Main-Tauber-Kreis	2803	4307	799	716	752	726	631	683	33	385	75.7
Schwaebisch Hall	3999	5578	900	1130	876	935	910	827	38	484	65.2
Neckar-Odenwald-Kreis	3391	4952	981	886	896	720	774	695	44	542	74.6
Breisgau-Hochschwarzwald	5052	6941	1321	1163	1328	1022	1023	1084	50	624	44.3
Sigmaringen	2752	3557	551	648	772	499	531	556	30	368	71.8
Bad Toelz-Wolfratshausen	1544	2042	478	372	291	343	282	276	18	380	40.1
Dachau	3327	4427	379	583	1231	941	470	823	77	961	65.6
Erding	2654	3287	540	695	611	516	527	398	37	624	72.0
Landsberg a. Lech	2330	2965	608	591	481	409	483	393	37	535	69.9
Miesbach	1454	1918	451	246	299	332	241	349	22	445	44.1
Muehldorf a. Inn	2455	3005	518	682	453	471	406	475	37	571	60.4
Neuburg-Schrobenhausen	2483	3163	373	591	565	473	625	536	44	508	81.9
Rosenheim	4581	5822	1252	1180	906	874	757	853	40	599	61.2
Weilheim-Schongau	2329	3100	658	725	668	466	225	358	32	538	65.5
Deggendorf	3532	4362	929	867	577	638	712	639	51	677	80.3
Dingolfing-Landau	1825	2255	446	394	465	81	524	345	25	429	86.1
Schwandorf	3547	4810	913	1123	864	676	724	510	33	517	84.8
Forchheim	3298	4237	787	1008	216	506	940	780	65	1042	84.2
Kronach	1448	1819	410	397	266	338	220	188	28	405	85.3
Erlangen-Hoechstadt	4765	5830	913	1486	950	824	795	862	95	1368	84.5
Roth	4003	5058	679	911	1499	519	1020	430	56	887	84.4
Aichach-Friedberg	4395	5573	1017	1068	885	876	948	779	73	1012	82.7
Augsburg	6175	8090	1262	768	1598	1233	1190	2039	73	779	68.2
Donau-Ries	2834	3757	701	603	585	624	575	669	29	367	84.0
Guenzburg	3054	3798	546	919	804	511	498	520	51	498	67.3
Ostallgaeu	3010	3898	581	739	700	656	698	524	28	537	67.4
Merzig-Wadern	2410	2800	446	522	487	463	434	448	50	620	91.4
Durchschnitte der Kreise	3967	4890	868	953	827	710	741	792	46	522	67.6
Streuung (Variationskoeffizienten in %)	55.6	53.7	56.4	56.0	56.6	56.3	51.6	61.5	41.1	38.3	19.0

1) Gebietsstand 31.12.1977 fuer die Jahre 1972 bis 1976 zum Teil geschaetzt.

TABELLE 1.4: FERTIGGESTELLTE EIN- UND ZWEIFAMILIENHAEUSER 1972-1977

NACH VERDICHTUNGSZONEN

Kreisfreie Staedte / Landkreise	Errichtung neuer Wohngebaeude										
	Gebaeude	Wohnungen	davon 1)						Wohnungen		
			1972	1973	1974	1975	1976	1977	je 10 km2	je 10km2 Siedlungsflaeche	in % der Neubauwohnungen
	Anzahl										
Verdichtungszone V											
Herzogtum Lauenburg	4406	4889	727	1055	864	677	678	888	39	442	50.7
Ploen	3633	4006	694	659	631	587	634	801	37	501	56.5
Schleswig-Flensburg	4610	5024	860	820	939	772	742	891	24	322	64.7
Gifhorn	4307	4892	858	816	1003	676	753	787	31	428	84.6
Diepholz	5151	5708	1021	1183	1040	766	828	870	29	246	80.9
Celle	4902	5561	806	1124	588	1230	843	970	36	219	66.4
Cuxhaven	5380	5861	1049	1217	837	847	1083	829	28	309	68.3
Harburg	8334	9309	2056	2195	1377	1014	1121	1546	75	545	63.3
Luechow-Dannenberg	1522	1668	276	340	311	273	241	227	14	205	75.3
Osterholz	3445	3775	705	636	731	662	545	496	58	501	77.8
Rotenburg (Wuemme)	3805	4246	667	772	713	760	604	730	21	221	80.1
Soltau-Fallingbostel	2900	3366	710	696	479	515	498	468	18	169	73.0
Uelzen	1921	2250	372	505	446	309	345	273	16	200	67.8
Ammerland	4772	5159	877	1022	879	735	809	838	52	577	76.3
Aurich	5114	5364	1108	925	970	687	764	910	42	425	75.0
Cloppenburg	3381	3706	689	634	577	595	597	614	26	308	83.1
Emsland	6644	7492	1459	1311	1312	1048	1171	1192	26	260	82.6
Friesland	3007	3332	646	771	611	514	471	318	34	265	63.5
Leer	3978	4176	837	848	683	524	625	659	38	414	75.1
Oldenburg (Oldenburg)	4155	4512	873	1020	678	604	654	683	42	518	83.5
Osnabrueck	7168	9388	1729	1744	1633	1336	1530	1416	44	402	69.5
Euskirchen	3747	4444	978	666	768	574	649	809	36	303	63.3
Coesfeld	4615	5552	1043	864	850	917	791	1087	50	389	67.1
Hoexter	2906	3757	689	740	684	569	520	555	31	322	68.7
Vogelsbergkreis	3003	3739	605	742	603	685	556	548	26	318	89.8
Schwalm-Eder-Kreis	4776	6300	1108	1091	1075	1000	1030	996	41	434	86.1
Werra-Meissner-Kreis	2601	3243	565	553	611	472	481	561	32	350	79.3
Cochem-Zell	1701	2034	334	354	309	387	319	331	28	285	88.0
Rhein-Hunsrueck-Kreis	3013	3765	572	453	724	540	793	683	39	379	78.5
Bernkastel-Wittlich	2702	3239	528	585	523	505	490	608	28	329	79.3
Bitburg-Pruem	2727	3205	512	576	537	553	518	509	20	262	85.6
Daun	1997	2384	404	318	335	346	520	461	26	319	90.4
Trier-Saarburg	2599	3205	544	851	430	520	392	468	29	353	81.6
Alzey-Worms	2751	3101	506	667	640	483	477	328	53	517	80.0
Donnersbergkreis	1612	1899	256	337	328	358	282	338	29	397	70.2
Kaiserslautern	2447	3223	484	681	616	504	390	548	50	481	70.5
Kusel	1478	1868	306	303	395	247	327	290	34	372	85.5
Pirmasens	2467	3090	531	623	594	376	459	507	32	545	87.0
Alb-Donau-Kreis	5064	6680	1137	1507	1274	982	991	789	49	642	72.6
Freyung-Grafenau	2030	2577	345	568	819	463	249	133	26	526	91.8
Landshut	3895	4955	573	1233	348	923	974	904	37	628	82.4
Passau	5638	7122	892	799	662	1041	2368	1360	47	674	84.1
Regen	2292	3035	235	757	688	205	370	780	29	549	86.9
Rottal-Inn	3058	3746	513	572	517	943	596	605	29	520	87.8
Straubing-Bogen	2966	3751	561	564	918	258	793	657	31	569	91.1
Amberg-Sulzbach	2519	3331	562	594	568	576	494	537	27	282	84.8
Cham	3327	4409	654	728	605	864	865	693	31	569	94.4
Neumarkt i.d. OPf.	3532	4162	549	1371	387	447	721	687	31	287	81.8
Neustadt a.d. Waldnaab	2642	3695	756	901	616	458	502	462	26	246	88.9
Regensburg	3026	3975	740	816	606	612	609	592	28	475	78.7
Tirschenreuth	1503	2041	348	379	316	364	321	313	19	356	82.4
Bamberg	3738	4782	734	824	875	784	650	915	43	741	86.4
Bayreuth	2855	3736	498	584	500	907	654	593	29	507	82.9
Ansbach	3894	5086	857	883	966	884	688	808	26	408	86.1
Neustadt a.d.Aisch-Bad Windsheim	2807	3627	418	425	986	584	705	509	29	450	82.9
Weissenburg-Gunzenhausen	1939	2645	488	438	446	336	409	528	27	388	76.2
Bad Kissingen	2497	3746	486	738	667	826	519	510	33	409	67.3
Hassberge	2006	2643	399	591	293	508	476	376	28	470	89.9
Kitzingen	2231	3012	702	474	581	418	418	419	45	424	86.1
Main-Spessart	2843	4224	778	636	468	674	807	861	32	428	87.7
Rhoen-Grabfeld	2296	3125	827	186	675	569	262	606	31	444	82.7
Schweinfurt	3242	4497	915	927	645	624	754	632	53	615	77.7
Wuerzburg	4150	6033	864	1095	1021	828	1073	1152	60	684	63.9
Dillingen a.d. Donau	2563	3293	569	602	622	473	560	467	42	497	85.2
Unterallgaeu	2755	3501	695	722	405	508	626	545	29	406	60.8
Sankt Wendel	2505	3070	463	479	534	438	578	578	64	691	94.7
Durchschnitte der Kreise	3386	4125	705	774	687	631	660	667	35	420	78.6
Streuung (Variationskoeffizienten in %)	40.4	38.1	45.8	45.2	39.8	38.4	49.5	42.4	34.1	32.0	12.4
Durchschnitte der Kreise im Bundesgebiet	3383	4192	760	805	703	596	636	693	83	522	54.2

1) Gebietsstand 31.12.1977 fuer die Jahre 1972 bis 1976 zum Teil geschaetzt.

TABELLE 1.5: FERTIGGESTELLTE MEHRFAMILIENHAEUSER 1972-1977 NACH VERDICHTUNGSZONEN

Kreisfreie Staedte / Landkreise	Errichtung neuer Wohngebaeude								Wohnungen		
	Gebaeude	Wohnungen	davon 1) 1972	1973	1974	1975	1976	1977	je 10km2 Siedlungsflaeche	je Wohngebaeude	in % der Neubauwohnungen
	Anzahl										
Verdichtungszone I											
Flensburg, Stadt	194	2746	513	762	639	397	206	229	2424	14.1	76.3
Kiel, Stadt	462	7461	1840	988	2104	1535	512	482	1221	16.1	83.4
Hamburg, Hansestadt	4473	62326	13117	13234	11683	7823	7743	8726	1635	13.9	89.8
Braunschweig, Stadt	596	10393	1867	2989	2021	1371	1170	976	1506	17.4	79.6
Wolfsburg, Stadt	233	3513	1417	872	606	381	112	125	746	15.1	66.8
Hannover, Stadt	1300	19908	4944	3901	3515	3133	1709	2706	1770	15.3	88.9
Emden, Stadt	109	1127	291	447	191	83	70	45	580	10.3	52.5
Osnabrueck, Stadt	489	4067	766	1045	729	630	461	436	951	8.3	67.3
Bremen, Stadt	1390	16663	3605	3458	2902	2421	1980	2297	1174	12.0	76.6
Bremerhaven, Stadt	311	3976	1504	693	793	396	232	358	1269	12.8	77.4
Duesseldorf, Stadt	2084	23784	5322	6209	3947	3368	2338	2600	2099	11.4	91.2
Duisburg, Stadt	1588	15632	3227	3615	3033	2346	1704	1707	1351	9.8	85.1
Essen, Stadt	1834	18439	4212	4626	3203	2395	2293	1709	1276	10.1	87.6
Krefeld, Stadt	694	6997	1559	1855	1225	982	574	802	1132	10.1	71.6
Muelheim a d.Ruhr, Stadt	729	6858	1280	1515	1718	918	757	670	1764	9.4	81.8
Oberhausen, Stadt	833	6697	1295	1550	1332	1081	682	757	1350	8.0	81.4
Remscheid, Stadt	373	3941	964	624	432	816	536	569	1581	10.6	76.3
Solingen, Stadt	514	4880	1618	880	815	520	603	444	1602	9.5	76.9
Wuppertal, Stadt	1201	13816	3409	3685	2098	2205	1185	1233	2038	11.5	83.3
Aachen, Stadt	916	10102	1876	3103	1792	1256	680	1395	1936	11.0	81.5
Bonn, Stadt	1395	19852	2369	7427	6080	1132	1258	786	3507	14.2	92.6
Koeln, Stadt	2290	30219	6896	4145	2752	5516	4556	4354	1512	13.2	79.6
Leverkusen, Stadt	504	5068	1005	1403	1210	632	494	324	1348	10.1	73.7
Gelsenkirchen, Stadt	788	8456	1261	1765	1624	1215	1032	1559	1394	10.7	93.7
Muenster (Westf.), Stadt	957	9950	1890	2525	2090	1538	1020	887	1629	10.4	69.7
Bochum, Stadt	1702	16448	2693	4359	4142	1622	2035	1597	1748	9.7	84.5
Dortmund, Stadt	1959	18989	3409	3973	3598	2358	2405	3246	1193	9.7	81.0
Darmstadt, Stadt	299	4047	1186	688	573	913	383	304	1132	13.5	75.8
Frankfurt am Main, Stadt	1427	22457	4509	3656	4348	3019	2805	4120	2079	15.7	91.4
Offenbach am Main, Stadt	299	5423	2035	1531	800	541	160	356	2976	18.1	88.8
Wiesbaden, Stadt	868	11912	3102	3495	1680	1631	954	1050	1687	13.7	83.4
Kassel, Stadt	431	4519	1093	1923	660	359	148	336	870	10.5	74.0
Koblenz, Stadt	426	3484	641	1020	804	396	279	344	1062	8.2	74.2
Frankenthal (Pfalz), Stadt	102	2147	375	676	373	508	160	55	2220	21.0	69.1
Ludwigshafen am Rhein, Stadt	355	5415	864	1713	864	813	516	645	1582	15.3	83.4
Mainz, Stadt	613	10204	2170	2028	1220	2370	1411	1005	2726	16.6	81.2
Speyer, Stadt	145	2170	490	401	671	271	229	108	1866	15.0	73.1
Heilbronn, Stadt	312	3120	726	967	553	456	171	247	1130	10.0	66.3
Stuttgart, Stadt	1935	17836	5047	3954	3917	2187	1329	1402	2223	9.2	89.5
Baden-Baden, Stadt	187	1526	302	357	254	141	300	172	986	8.2	70.4
Heidelberg, Stadt	270	3776	400	955	473	717	446	785	1289	14.0	87.4
Karlsruhe, Stadt	556	6669	1235	1238	1607	1006	854	730	998	12.0	81.9
Mannheim, Stadt	562	6818	1539	1199	1418	1157	575	930	938	12.1	80.8
Pforzheim, Stadt	369	4123	632	1191	1053	647	429	171	1620	11.2	76.3
Freiburg im Breisgau, Stadt	582	7543	1305	1799	1572	1019	951	896	1867	13.0	85.0
Ulm, Stadt	284	2846	895	644	816	225	161	105	709	10.0	67.1
Ingolstadt, Stadt	202	3140	799	781	1073	456	21	10	884	15.5	55.0
Muenchen, Stadt	3265	62463	20099	15032	12627	6539	4166	4000	2864	19.1	91.4
Rosenheim, Stadt	97	2308	516	801	585	321	12	73	3369	23.8	87.8
Landshut, Stadt	129	1931	504	703	345	125	111	143	1025	14.9	68.8
Passau, Stadt	90	1654	660	492	296	93	26	87	1092	18.4	58.4
Regensburg, Stadt	304	5018	1065	1901	877	842	156	177	1035	16.5	82.8
Bamberg, Stadt	125	1859	404	353	473	358	157	114	721	14.9	71.4
Bayreuth, Stadt	149	3141	679	504	1252	468	93	145	1361	21.1	71.8
Hof, Stadt	125	1481	316	262	189	374	147	193	1109	11.8	66.6
Erlangen, Stadt	220	4842	830	1253	1462	414	574	209	1909	22.0	73.7
Fuerth, Stadt	230	3184	617	1069	883	329	99	187	1316	13.8	73.6
Nuernberg, Stadt	1167	16027	4497	4852	3224	1687	762	1005	1749	13.7	74.9
Aschaffenburg, Stadt	192	1830	380	497	475	268	109	101	918	9.5	65.6
Schweinfurt, Stadt	102	2097	195	996	431	206	148	121	1328	20.6	76.3
Wuerzburg, Stadt	257	3099	656	617	604	669	384	169	831	12.1	73.1
Augsburg, Stadt	609	9577	2466	2315	1744	1612	565	875	1720	15.7	85.1
Kempten (Allgaeu), Stadt	142	4205	1228	484	746	1197	331	219	2569	29.6	88.8
Memmingen, Stadt	49	1256	318	292	105	207	299	35	1127	25.6	69.5
Stadtverband Saarbruecken	568	7784	1649	1838	1617	1214	825	641	799	13.7	59.9
Berlin (West)	4189	89906	15333	15047	17756	13292	11366	17112	2775	21.5	90.6
Durchschnitte der Kreise	790	10684	2393	2443	2083	1471	1075	1218	1548	13.9	77.8
Streuung (Variationskoeffizienten in %)	114.8	141.8	145.3	125.1	142.8	139.9	166.9	199.2	42.0	32.4	12.1

1) Gebietsstand 31.12.1977 fuer die Jahre 1972 bis 1976 zum Teil geschaetzt.

TABELLE 1.5: FERTIGGESTELLTE MEHRFAMILIENHAEUSER 1972-1977 NACH VERDICHTUNGSZONEN

Kreisfreie Staedte / Landkreise	Errichtung neuer Wohngebaeude: Gebaeude	Wohnungen	davon 1): 1972	1973	1974	1975	1976	1977	Wohnungen: je 10km2 Siedlungsflaeche	je Wohngebaeude	in % der Neubauwohnungen
	Anzahl										
Verdichtungszone II											
Luebeck, Hansestadt	348	5015	1410	1208	1029	616	432	320	657	14.4	75.2
Neumuenster, Stadt	246	2580	598	805	568	258	152	199	845	10.5	69.2
Stormarn	486	6592	1257	1458	1304	1043	613	917	709	13.6	51.9
Salzgitter, Stadt	240	2410	1007	470	521	161	156	95	445	10.1	58.8
Delmenhorst, Stadt	204	2487	424	987	610	97	258	110	1249	12.2	48.3
Oldenburg (Oldenburg), Stadt	441	5235	1549	1358	682	663	368	615	1154	11.9	66.0
Moenchengladbach, Stadt	947	9342	2120	2188	1944	1538	761	791	1386	9.9	72.4
Mettmann	1810	22285	6450	5040	4657	2407	1974	1756	1766	12.3	70.4
Neuss	1800	16539	3426	4644	2806	1605	2511	1546	1267	9.2	61.8
Aachen	806	7119	1221	1748	1864	763	653	870	828	8.8	59.8
Erftkreis	1435	13577	3851	2773	2287	2180	1773	713	1024	9.5	47.7
Rheinisch-Bergischer Kreis	699	6325	1955	1069	959	947	785	610	746	9.0	52.1
Bottrop, Stadt	471	3488	555	680	627	631	490	505	1076	7.4	76.1
Recklinghausen	2200	19234	3467	4574	4343	2646	1925	2278	932	8.7	69.0
Bielefeld, Stadt	853	9792	2196	1495	1748	2068	1305	980	1004	11.5	74.9
Guetersloh	847	5880	1201	1462	1555	704	605	353	413	6.9	41.6
Herford	456	4203	899	853	881	765	427	378	419	9.2	45.8
Hagen, Stadt	728	6752	1459	1743	1226	1072	660	592	1191	9.3	78.5
Hamm, Stadt	462	4731	1003	762	1038	750	501	677	712	10.3	62.5
Herne, Stadt	487	5538	1322	1176	766	446	1139	689	1532	11.4	84.2
Ennepe-Ruhr-Kreis	839	7311	1934	930	845	1288	1277	1037	804	8.7	62.4
Maerkischer Kreis	1074	9973	2534	2821	2016	1017	850	736	683	9.3	57.4
Siegen	460	4815	912	1115	1170	653	602	363	408	10.5	39.0
Unna	1204	10671	2517	2508	2433	1209	1108	896	874	8.9	55.8
Lahn, Stadt	265	2762	765	504	936	300	158	98	507	10.4	42.1
Gross-Gerau	728	9112	2334	2984	2604	536	304	350	1198	12.5	61.2
Hochtaunuskreis	757	9505	2886	2648	2463	718	456	334	1398	12.6	63.0
Main-Kinzig-Kreis	798	7872	2795	2443	570	1211	422	430	497	9.9	43.2
Main-Taunus-Kreis	793	8824	1787	3876	378	1663	564	556	1723	11.1	54.9
Offenbach	937	11072	2787	5008	1619	814	462	383	1327	11.8	63.9
Trier, Stadt	324	2889	671	697	605	425	303	188	592	8.9	73.7
Kaiserslautern, Stadt	268	5166	1075	1218	1489	319	565	500	1539	19.3	79.4
Landau in der Pfalz, Stadt	75	772	172	143	175	71	99	112	466	10.3	52.8
Neustadt an der Weinstr., Stadt	116	1729	994	233	152	109	147	94	1186	14.8	62.7
Pirmasens, Stadt	98	1106	426	203	214	162	60	41	782	11.3	57.0
Worms, Stadt	133	1935	336	539	475	386	70	129	961	14.5	63.2
Zweibruecken, Stadt	62	473	104	70	118	40	39	102	320	7.6	42.8
Germersheim	193	3048	448	1043	472	373	427	286	618	15.8	45.4
Boeblingen	1478	12474	2560	2962	3053	1905	1375	619	1249	8.4	57.1
Esslingen	2085	16246	2896	4082	4534	2015	1402	1317	1422	7.8	60.3
Goeppingen	597	4684	1180	1215	1070	479	260	480	609	7.8	41.1
Heidenheim	213	2291	477	669	411	190	361	183	421	10.8	41.5
Ludwigsburg	1952	17419	3591	4633	3330	3249	1517	1099	1506	8.9	60.7
Rems-Murr-Kreis	1708	12541	2683	3412	3053	1539	1253	601	1197	7.3	57.0
Rhein-Neckar-Kreis	1785	14413	3617	4094	2592	2209	1016	885	958	8.1	50.7
Konstanz	951	9713	3453	2525	1667	844	883	341	1010	10.2	66.6
Loerrach	612	5648	1482	937	1352	788	574	515	766	9.2	54.8
Ortenaukreis	1028	7259	1562	1772	1656	1263	464	542	415	7.1	41.2
Schwarzwald-Baar-Kreis	675	6916	1491	1506	1862	885	628	544	820	10.2	60.3
Bodenseekreis	726	6187	1937	1611	1128	892	209	410	859	8.5	59.1
Reutlingen	594	6031	1075	2011	1142	810	498	495	532	10.1	48.0
Tuebingen	549	5376	1279	1519	1094	461	333	690	882	9.8	52.8
Zollernalbkreis	244	2514	684	624	465	289	264	188	278	10.3	32.0
Altoetting	166	2183	780	645	178	429	30	121	457	13.2	39.7
Muenchen	993	16667	4350	4893	3815	1229	1480	900	1910	16.8	68.1
Pfaffenhofen a.d. Ilm	93	436	54	191	93	35	29	34	71	4.7	8.0
Straubing, Stadt	98	1247	414	232	384	62	89	66	699	12.7	61.9
Amberg, Stadt	160	1306	261	356	231	145	135	178	633	8.2	67.4
Weiden i.d. OPf., Stadt	82	868	101	289	250	133	39	56	591	10.6	55.3
Coburg, Stadt	75	994	245	293	258	73	57	68	668	13.3	58.4
Ansbach, Stadt	128	1251	335	427	142	83	209	55	676	9.8	65.1
Schwabach, Stadt	105	1338	264	467	169	280	55	103	1237	12.7	54.6
Kaufbeuren, Stadt	63	1140	288	212	289	56	9	286	990	18.1	66.3
Saarlouis	156	1706	328	313	452	223	285	105	259	10.9	22.8
Saar-Pfalz-Kreis	171	2031	299	549	455	241	226	261	362	11.9	33.0
Durchschnitte der Kreise	655	6447	1547	1660	1312	822	601	504	873	10.6	56.5
Streuung (Variationskoeffizienten in %)	85.9	80.2	82.3	85.9	87.6	88.4	92.1	86.2	46.8	25.2	24.5

1) Gebietsstand 31.12.1977 fuer die Jahre 1972 bis 1976 zum Teil geschaetzt.

TABELLE 1.5: FERTIGGESTELLTE MEHRFAMILIENHAEUSER 1972-1977 NACH VERDICHTUNGSZONEN

Kreisfreie Staedte / Landkreise	Errichtung neuer Wohngebaeude										
	Ge-baeude	Woh-nungen	davon 1)						Wohnungen		
			1972	1973	1974	1975	1976	1977	je 10km2 Sied-lungs-flaeche	je Wohn-gebaeu-de	in % der Neubau-woh-nungen
	Anzahl										
Verdichtungszone III											
Pinneberg	666	8431	1856	2083	1808	1425	636	623	756	12.7	56.1
Goettingen	650	8378	1950	1394	2302	528	1197	1007	642	12.9	62.1
Goslar	307	3853	741	778	851	758	344	380	360	12.6	62.0
Peine	142	1667	410	603	378	77	78	121	231	11.8	33.2
Hameln-Pyrmont	400	3939	864	1104	765	671	257	278	552	9.8	51.1
Hildesheim	522	4249	959	1392	765	277	455	400	315	8.1	39.0
Holzminden	152	977	260	214	179	144	130	51	197	6.4	30.3
Wilhelmshaven, Stadt	204	2222	678	531	262	277	259	215	512	10.9	70.5
Grafschaft-Bentheim	163	1333	179	335	342	216	129	132	179	8.2	31.3
Viersen	703	6198	1349	1627	1295	1147	532	248	513	8.8	52.9
Wesel	1229	12392	2652	2971	2724	1719	1203	1123	661	10.1	59.6
Dueren	770	10685	778	3183	5706	505	257	256	830	13.9	64.9
Oberbergischer Kreis	788	6996	1496	2283	1839	217	818	343	593	8.9	50.5
Rhein-Sieg-Kreis	1121	9047	2727	1615	1022	1553	1301	829	480	8.1	39.7
Lippe	829	6845	1450	1544	1783	970	585	513	346	8.3	46.7
Minden-Luebbecke	426	4412	1282	960	1047	464	349	310	261	10.4	42.4
Paderborn	648	5680	1526	1911	1102	588	264	289	329	8.8	43.9
Hochsauerlandkreis	721	5384	670	1667	1618	344	454	631	337	7.5	39.3
Olpe	197	1174	235	211	301	186	146	95	157	5.9	24.4
Soest	693	5613	843	1782	1840	539	390	219	347	8.1	40.3
Bergstrasse	524	4494	1550	765	785	676	428	290	561	8.6	40.4
Darmstadt-Dieburg	693	6362	1658	2661	737	792	314	200	681	9.2	41.5
Odenwaldkreis	232	1850	177	158	1172	222	79	42	409	8.0	28.4
Rheingau-Taunus-Kreis	642	5657	930	1063	2379	613	297	375	773	8.8	39.5
Bad Kreuznach	204	1993	444	531	497	189	171	161	236	9.8	34.3
Mayen-Koblenz	564	3616	711	832	765	522	327	460	379	6.4	42.1
Neuwied	377	2756	438	730	561	466	340	221	315	7.3	33.3
Bad Duerkheim	150	1384	270	243	327	219	144	181	315	9.3	25.2
Ludwigshafen	237	2042	374	597	484	200	172	215	602	8.6	32.7
Mainz-Bingen	211	1835	278	464	351	233	383	126	252	8.7	30.9
Heilbronn	632	4316	1164	1265	806	643	230	208	355	6.8	29.4
Ostalbkreis	642	4915	1310	1633	826	469	380	297	359	7.7	36.1
Calw	608	5124	847	1029	1568	763	418	499	704	8.4	55.4
Enzkreis	517	4002	861	1184	749	601	310	297	630	7.7	36.2
Freudenstadt	382	3166	595	931	607	385	278	370	529	8.3	51.1
Karlsruhe	1243	9502	1896	3103	1675	1025	814	989	671	7.6	42.2
Rastatt	572	3617	690	906	817	507	426	271	409	6.3	38.7
Emmendingen	630	4697	966	1046	823	625	747	490	797	7.5	57.9
Rottweil	198	1398	403	354	416	63	90	72	217	7.1	25.8
Tuttlingen	215	1961	352	810	362	160	179	98	308	9.1	36.7
Waldshut	580	4641	1205	1431	656	389	517	443	609	8.0	54.3
Biberach	231	2023	628	674	390	141	73	117	187	8.8	27.3
Ravensburg	660	5833	1088	1549	1592	687	569	348	532	8.8	46.5
Berchtesgadener Land	236	2735	694	616	434	221	428	342	663	11.6	59.0
Ebersberg	230	3378	915	1269	649	158	251	136	1084	14.7	46.9
Eichstaett	49	241	42	54	79	12	15	39	29	4.9	4.8
Freising	189	2342	599	670	404	251	270	148	400	12.4	41.6
Fuerstenfeldbruck	582	10472	2633	3198	3062	541	740	298	2010	18.0	66.0
Garmisch-Partenkirchen	528	3567	737	955	647	330	486	412	894	6.8	74.3
Starnberg	349	3337	531	1179	789	515	198	125	618	9.6	51.8
Traunstein	381	3601	1268	722	547	323	509	232	473	9.5	40.0
Kelheim	109	770	97	332	283	9	24	25	111	7.1	14.9
Coburg	62	514	221	78	97	50	28	40	102	8.3	19.8
Hof	88	813	197	135	192	159	94	36	123	9.2	25.1
Kulmbach	70	718	123	258	134	129	36	38	167	10.3	26.2
Lichtenfels	65	574	115	250	122	25	19	43	166	8.8	22.4
Wunsiedel i. Fichtelgebirge	125	1591	270	371	367	196	202	185	330	12.7	46.9
Fuerth	320	3075	897	837	855	272	116	98	1070	9.6	43.1
Nuernberger Land	215	1866	423	649	166	337	187	104	296	8.7	25.9
Aschaffenburg	268	1785	301	600	201	108	280	295	293	6.7	23.2
Miltenberg	147	705	107	150	193	106	65	84	146	4.8	14.2
Lindau (Bodensee)	179	1963	280	405	440	300	230	308	621	11.0	59.1
Neu-Ulm	318	3860	1042	1621	308	560	133	196	631	12.1	43.3
Oberallgaeu	545	5859	1936	1691	361	790	457	624	996	10.8	66.0
Neunkirchen	90	1140	105	275	521	77	70	92	221	12.7	25.8
Durchschnitte der Kreise	422	3870	850	1053	894	441	343	288	475	9.2	41.0
Streuung (Variationskoeffizienten in %)	67.1	71.3	76.8	75.1	100.7	82.0	81.7	82.5	65.7	25.9	35.9

1) Gebietsstand 31.12.1977 fuer die Jahre 1972 bis 1976 zum Teil geschaetzt.

TABELLE 1.5: FERTIGGESTELLTE MEHRFAMILIENHAEUSER 1972-1977 NACH VERDICHTUNGSZONEN

Kreisfreie Staedte / Landkreise	Errichtung neuer Wohngebaeude										
	Gebaeude	Wohnungen	davon 1)						Wohnungen		
			1972	1973	1974	1975	1976	1977	je 10km2 Siedlungsflaeche	je Wohngebaeude	in % der Neubauwohnungen
	Anzahl										
Verdichtungszone IV											
Dithmarschen	171	2095	624	470	222	286	84	409	183	12.3	38.0
Nordfriesland	550	5374	1946	1190	1029	414	289	506	343	9.8	55.1
Ostholstein	530	8453	1860	2801	1590	953	877	372	741	15.9	64.2
Rendsburg-Eckernfoerde	383	6956	1147	3002	1348	689	360	410	440	18.2	49.7
Segeberg	458	7378	2095	2457	1523	423	320	560	590	16.1	48.1
Steinburg	179	2258	594	499	264	526	245	130	239	12.6	39.3
Helmstedt	121	1199	404	294	211	57	103	130	179	9.9	37.0
Northeim	239	2492	539	793	467	339	294	59	268	10.4	43.0
Osterode am Harz	143	1442	551	293	174	208	59	156	205	10.1	50.0
Wolfenbuettel	178	2253	1060	741	257	76	55	64	360	12.7	45.6
Hannover	1671	17693	4944	4584	3516	2686	695	1268	660	10.6	53.1
Nienburg (Weser)	146	1154	249	416	141	119	113	116	91	7.9	31.0
Schaumburg	290	2419	522	627	463	303	287	217	229	8.3	36.2
Lueneburg	201	2571	688	610	635	237	198	203	267	12.8	39.4
Stade	341	3518	908	1271	693	172	223	251	252	10.3	34.6
Verden	189	1941	367	817	214	290	107	146	244	10.3	31.2
Vechta	128	864	192	214	81	24	205	149	102	6.8	19.8
Wesermarsch	121	868	202	227	128	117	62	132	133	7.2	28.7
Kleve	543	3979	811	1013	1037	360	388	370	259	7.3	35.6
Heinsberg	777	8171	843	3536	2646	415	321	411	782	10.5	55.4
Borken	500	4078	760	1060	920	576	390	372	234	8.2	31.4
Steinfurt	684	6117	1198	1596	1551	827	716	229	262	8.9	36.2
Warendorf	578	4359	1100	1209	955	578	257	259	290	7.5	37.3
Lahn-Dill-Kreis	588	5565	721	1134	2627	492	225	365	302	9.5	30.8
Limburg-Weilburg	202	1217	181	347	316	184	108	81	141	6.0	20.8
Wetteraukreis	459	3263	1051	1067	47	555	308	235	260	7.1	28.8
Fulda	315	2647	388	589	743	541	135	251	174	8.4	29.1
Hersfeld-Rotenburg	137	915	175	271	138	117	110	104	89	6.7	18.8
Kassel	434	3438	637	1160	589	449	285	318	269	7.9	25.9
Marburg-Biedenkopf	374	3679	844	1095	698	395	275	372	282	9.8	37.0
Waldeck-Frankenberg	305	2151	492	690	310	256	223	180	155	7.1	29.5
Ahrweiler	393	2649	595	693	581	220	188	372	343	6.7	41.8
Altenkirchen (Westerwald)	129	837	83	137	107	157	133	220	108	6.5	16.4
Birkenfeld	95	623	146	219	134	73	16	35	96	6.6	20.1
Rhein-Lahn-Kreis	197	1778	369	747	291	112	75	184	225	9.0	37.4
Westerwaldkreis	206	1538	251	318	566	116	182	105	118	7.5	20.0
Landau-Bad Bergzabern	132	1265	116	308	195	149	260	236	231	9.6	31.3
Hohenlohekreis	127	920	248	236	172	112	74	78	149	7.2	23.2
Main-Tauber-Kreis	181	1381	319	362	382	118	119	81	123	7.6	24.3
Schwaebisch Hall	349	2976	858	792	780	206	158	182	258	8.5	34.8
Neckar-Odenwald-Kreis	248	1682	541	437	395	150	85	74	184	6.8	25.4
Breisgau-Hochschwarzwald	1182	8714	1873	2145	2520	900	610	666	784	7.4	55.7
Sigmaringen	187	1395	476	347	330	92	69	81	144	7.5	28.2
Bad Toelz-Wolfratshausen	229	3047	654	555	1049	369	173	247	567	13.3	59.9
Dachau	271	2323	620	520	594	352	169	68	504	8.6	34.4
Erding	138	1279	251	293	231	264	165	75	243	9.3	28.0
Landsberg a. Lech	105	1274	227	319	325	119	101	183	230	12.1	30.1
Miesbach	255	2429	848	556	405	300	215	105	564	9.5	55.9
Muehldorf a. Inn	128	1971	559	965	180	151	57	59	374	15.4	39.6
Neuburg-Schrobenhausen	63	701	132	292	94	93	32	58	113	11.1	18.1
Rosenheim	489	3691	829	848	995	319	326	374	380	7.5	38.8
Weilheim-Schongau	143	1632	407	670	251	130	135	39	283	11.4	34.5
Deggendorf	112	1067	306	350	118	97	170	26	166	9.5	19.7
Dingolfing-Landau	42	365	152	46	52	59	21	35	69	8.7	13.9
Schwandorf	127	859	408	151	142	88	43	27	92	6.8	15.2
Forchheim	109	793	218	161	176	96	96	46	195	7.3	15.8
Kronach	41	313	108	138	32	35	0	0	70	7.6	14.7
Erlangen-Hoechstadt	172	1068	82	348	224	165	83	166	251	6.2	15.5
Roth	143	935	120	172	305	126	183	29	164	6.6	15.6
Aichach-Friedberg	152	1163	308	399	239	116	67	34	211	7.7	17.3
Augsburg	354	3767	1042	426	931	441	514	413	363	10.6	31.8
Donau-Ries	92	717	183	139	120	134	56	85	70	7.8	16.0
Guenzburg	167	1842	336	205	1037	103	140	21	242	11.0	32.7
Ostallgaeu	211	1886	450	405	227	402	207	195	260	8.9	32.6
Merzig-Wadern	35	262	10	71	27	7	105	42	58	7.5	8.6
Durchschnitte der Kreise	291	2764	650	782	611	308	205	207	265	9.3	32.4
Streuung (Variationskoeffizienten in %)	91.9	100.3	109.7	109.0	114.9	119.3	84.0	96.6	64.7	28.2	39.6

1) Gebietsstand 31.12.1977 fuer die Jahre 1972 bis 1976 zum Teil geschaetzt.

TABELLE 1.5: FERTIGGESTELLTE MEHRFAMILIENHAEUSER 1972-1977 NACH VERDICHTUNGSZONEN

Kreisfreie Staedte / Landkreise	Errichtung neuer Wohngebaeude										
	Ge-baeude	Woh-nungen	davon 1)						Wohnungen		
			1972	1973	1974	1975	1976	1977	je 10km2 Sied-lungs-flaeche	je Wohn-gebaeu-de	in % der Neubau-woh-nungen
	Anzahl										
Verdichtungszone V											
Herzogtum Lauenburg	280	4751	771	1647	1253	482	226	372	430	17.0	49.3
Ploen	178	3087	789	1202	419	417	174	86	386	17.3	43.5
Schleswig-Flensburg	191	2742	860	476	599	262	117	428	176	14.4	35.3
Gifhorn	99	887	187	162	179	205	135	19	78	9.0	15.4
Diepholz	199	1352	456	268	272	117	124	114	58	6.8	19.1
Celle	277	2818	707	675	447	369	427	193	111	10.2	33.6
Cuxhaven	223	2724	263	536	467	614	540	304	144	12.2	31.7
Harburg	609	5398	1688	1785	1059	256	316	294	316	8.9	36.7
Luechow-Dannenberg	54	548	83	206	119	47	42	51	67	10.1	24.7
Osterholz	100	1078	138	217	306	241	105	71	143	10.8	22.2
Rotenburg (Wuemme)	116	1055	393	171	263	108	71	49	55	9.1	19.9
Soltau-Fallingbostel	178	1244	420	255	229	207	60	73	62	7.0	27.0
Uelzen	109	1067	323	219	108	114	285	18	95	9.8	32.2
Ammerland	179	1601	318	362	266	302	139	214	179	8.9	23.7
Aurich	151	1792	244	465	298	310	155	320	142	11.9	25.0
Cloppenburg	131	754	172	180	182	40	135	46	63	5.8	16.9
Emsland	224	1580	410	397	231	253	133	157	55	7.0	17.4
Friesland	245	1911	442	676	276	184	229	103	152	7.8	36.5
Leer	106	1383	403	293	129	373	125	60	137	13.0	24.9
Oldenburg (Oldenburg)	137	893	180	336	135	62	30	149	103	6.5	16.5
Osnabrueck	626	4127	873	1048	696	562	421	526	177	6.6	30.5
Euskirchen	287	2577	407	691	668	330	218	263	176	9.0	36.7
Coesfeld	374	2718	626	637	703	403	114	235	191	7.3	32.9
Hoexter	239	1709	396	428	277	315	210	83	146	7.2	31.3
Vogelsbergkreis	79	423	83	109	83	105	9	34	36	5.4	10.2
Schwalm-Eder-Kreis	158	1019	265	277	205	110	81	81	70	6.4	13.9
Werra-Meissner-Kreis	129	845	131	244	201	74	122	73	91	6.6	20.7
Cochem-Zell	62	278	32	93	39	63	23	28	39	4.5	12.0
Rhein-Hunsrueck-Kreis	187	1029	185	160	250	101	199	134	104	5.5	21.5
Bernkastel-Wittlich	112	843	117	163	274	57	141	91	86	7.5	20.7
Bitburg-Pruem	76	537	77	233	76	48	39	64	44	7.1	14.4
Daun	51	253	61	60	28	51	39	14	34	5.0	9.6
Trier-Saarburg	145	724	147	219	88	165	87	18	80	5.0	18.4
Alzey-Worms	85	773	225	178	90	89	156	35	129	9.1	20.0
Donnersbergkreis	91	805	236	209	88	128	64	80	168	8.8	29.8
Kaiserslautern	154	1350	278	337	370	158	78	129	202	8.8	29.5
Kusel	35	317	88	71	75	24	51	8	63	9.1	14.5
Pirmasens	88	461	64	180	55	52	20	90	81	5.2	13.0
Alb-Donau-Kreis	349	2524	566	733	610	379	129	107	242	7.2	27.4
Freyung-Grafenau	31	230	42	20	119	10	32	7	47	7.4	8.2
Landshut	144	1060	233	463	57	155	73	79	134	7.4	17.6
Passau	144	1349	417	344	192	119	211	66	128	9.4	15.9
Regen	64	459	28	193	97	11	63	67	83	7.2	13.1
Rottal-Inn	66	521	106	146	20	54	178	17	72	7.9	12.2
Straubing-Bogen	39	365	54	29	235	17	13	17	55	9.4	8.9
Amberg-Sulzbach	91	598	159	147	152	42	39	59	51	6.6	15.2
Cham	57	260	61	45	39	32	36	47	34	4.6	5.6
Neumarkt i.d. OPf.	60	924	189	409	215	15	82	14	64	15.4	18.2
Neustadt a.d. Waldnaab	62	460	162	128	111	19	34	6	31	7.4	11.1
Regensburg	153	1079	238	279	224	106	161	71	129	7.1	21.3
Tirschenreuth	61	435	104	127	91	35	39	39	76	7.1	17.6
Bamberg	139	755	127	207	133	132	79	77	117	5.4	13.6
Bayreuth	98	773	139	119	139	252	46	78	105	7.9	17.1
Ansbach	124	824	247	204	143	78	126	26	66	6.6	13.9
Neustadt a.d.Aisch-Bad Windsheim	108	748	97	137	298	83	53	80	93	6.9	17.1
Weissenburg-Gunzenhausen	100	824	262	177	206	30	86	63	121	8.2	23.8
Bad Kissingen	152	1823	379	767	283	211	113	70	199	12.0	32.7
Hassberge	42	297	62	68	45	66	18	38	53	7.1	10.1
Kitzingen	70	488	101	207	36	15	88	41	69	7.0	13.9
Main-Spessart	111	591	154	169	106	48	73	41	60	5.3	12.3
Rhoen-Grabfeld	83	653	215	59	106	151	65	57	93	7.9	17.3
Schweinfurt	196	1288	231	424	351	140	69	73	176	6.6	22.3
Wuerzburg	366	3413	484	788	1125	297	519	200	387	9.3	36.1
Dillingen a.d. Donau	54	570	57	156	141	74	112	30	86	10.6	14.8
Unterallgaeu	257	2258	463	215	1257	140	94	89	262	8.8	39.2
Sankt Wendel	35	173	12	52	40	34	22	13	39	4.9	5.3
Durchschnitte der Kreise	152	1291	287	344	274	160	126	101	120	8.3	21.4
Streuung (Variationskoeffizienten in %)	76.7	85.1	95.5	100.0	103.5	88.7	89.7	104.3	71.2	33.3	45.4
Durchschnitte der Kreise im Bundesgebiet	462	5017	1146	1257	1036	642	471	465	657	10.3	45.8

1) Gebietsstand 31.12.1977 fuer die Jahre 1972 bis 1976 zum Teil geschaetzt.

TABELLE 1.6: GENEHMIGTE WOHNUNGEN 1972-1977 NACH VERDICHTUNGSZONEN

Kreisfreie Staedte / Landkreise	Genehmigte Wohnungen in Wohn- und Nichtwohngebaeuden											
	Insgesamt	davon 1)						Veraenderung gegenueber Vorjahr				
		1972	1973	1974	1975	1976	1977	1973	1974	1975	1976	1977
	Anzahl							%				
Verdichtungszone I												
Flensburg, Stadt	3420	946	789	466	396	506	316	16.6-	41.0-	15.0-	27.8	37.5-
Kiel, Stadt	8507	2142	1551	1927	983	866	1038	27.6-	24.2	49.0-	11.9-	19.9
Hamburg, Hansestadt	65098	15036	14389	10043	11895	8353	5382	4.3-	30.2-	18.4	29.8-	35.6-
Braunschweig, Stadt	11291	3631	2262	2050	1233	1035	1080	37.7-	9.4-	39.9-	16.1-	4.3
Wolfsburg, Stadt	4020	1360	1138	413	404	339	366	16.3-	63.7-	2.2-	16.1-	8.0
Hannover, Stadt	18610	4663	4495	2642	2562	2531	1717	3.6-	41.2-	3.0-	1.2-	32.2-
Emden, Stadt	1936	481	633	227	161	208	226	31.6	64.1-	29.1-	29.2	8.7
Osnabrueck, Stadt	6718	1586	1437	939	909	1055	792	9.4-	34.7-	3.2-	16.1	24.9-
Bremen, Stadt	21425	5021	4114	3717	3650	2661	2262	18.1-	9.6-	1.8-	27.1-	15.0-
Bremerhaven, Stadt	5535	1306	1171	947	488	1018	605	10.3-	19.1-	48.5-	108.6	40.6-
Duesseldorf, Stadt	21420	6765	4846	2855	2347	2438	2168	28.4-	41.1-	17.8-	3.9	11.1-
Duisburg, Stadt	16069	4768	3771	2109	1780	2044	1598	20.9-	44.1-	15.6-	14.8	21.8-
Essen, Stadt	18183	4383	5056	2254	2243	2176	2072	15.4	55.4-	0.5-	3.0-	4.8-
Krefeld, Stadt	9277	2570	2023	1232	1078	1330	1044	21.3-	39.1-	12.5-	23.4	21.5-
Muelheim a.d.Ruhr, Stadt	7590	1456	2087	1167	1047	1003	829	43.4	44.1-	10.3-	4.2-	17.3-
Oberhausen, Stadt	8367	2049	1991	1294	999	1181	853	2.8-	35.0-	22.8-	18.2	27.8-
Remscheid, Stadt	4753	1400	868	893	701	530	361	38.0-	2.9	21.5-	24.4-	31.9-
Solingen, Stadt	5134	1444	1242	644	602	554	647	14.0-	48.1-	6.6-	8.0-	16.8
Wuppertal, Stadt	13891	4117	2984	2123	1350	2150	1167	27.5-	28.8-	36.4-	59.3	45.7-
Aachen, Stadt	10858	2452	2474	1292	1482	1737	1421	0.9	47.8-	14.7	17.2	18.2-
Bonn, Stadt	11951	4732	2271	933	1739	1132	1144	52.0-	58.9-	86.4	34.9-	1.1
Koeln, Stadt	45663	12625	11854	6665	4222	6335	3962	6.1-	43.8-	36.7-	50.0	37.5-
Leverkusen, Stadt	6018	1558	1777	1109	515	435	624	14.1	37.6-	53.6-	15.5-	43.4
Gelsenkirchen, Stadt	8606	1786	2319	1205	1515	1096	685	29.8	48.0-	25.7	27.7-	37.5-
Muenster (Westf.), Stadt	14054	3573	3154	1764	1332	2124	2107	11.7-	44.1-	24.5-	59.5	0.8-
Bochum, Stadt	17347	5292	3963	2522	2031	1939	1600	25.1-	36.4-	19.5-	4.5-	17.5-
Dortmund, Stadt	23498	5316	4900	3026	3764	3430	3061	7.8-	38.3-	24.4	8.9-	10.8-
Darmstadt, Stadt	5535	1687	1781	654	592	398	423	5.6	63.3-	9.5-	32.9-	6.4
Frankfurt am Main, Stadt	24154	5579	5301	4932	3653	3213	1477	5.0-	7.0-	25.9-	12.1-	54.0-
Offenbach am Main, Stadt	4855	2231	1060	559	491	283	231	52.5-	47.3-	12.2-	42.4-	18.4-
Wiesbaden, Stadt	12182	3820	3173	1046	1863	1125	1155	16.9-	67.1-	78.1	39.6-	2.7
Kassel, Stadt	5291	1840	1157	667	458	770	399	37.1-	42.4-	31.3-	68.1	48.2-
Koblenz, Stadt	4953	1584	1195	667	372	601	534	24.6-	44.2-	44.2-	61.6	11.1-
Frankenthal (Pfalz), Stadt	2388	765	563	444	161	272	183	26.4-	21.1-	63.7-	68.9	32.7-
Ludwigshafen am Rhein, Stadt	6663	2030	1756	662	885	870	460	13.5-	62.3-	33.7	1.7-	47.1-
Mainz, Stadt	11013	3559	2955	2020	575	880	1024	17.0-	31.6-	71.5-	53.0	16.4
Speyer, Stadt	3818	1844	1124	293	106	146	305	39.0-	73.9-	63.8-	37.7	108.9
Heilbronn, Stadt	4559	1470	902	382	465	667	674	38.7-	57.6-	21.7	43.4	1.0
Stuttgart, Stadt	17437	5317	4341	2080	1742	1820	2137	18.4-	52.1-	16.3-	4.5	17.4
Baden-Baden, Stadt	2604	582	613	433	253	344	380	5.3	29.3-	41.6-	36.0	10.5
Heidelberg, Stadt	5124	1022	766	614	550	1177	995	25.0-	19.8-	10.4-	114.0	15.5-
Karlsruhe, Stadt	7309	1808	1509	707	1412	836	1037	16.6-	53.1-	99.7	40.8-	24.0
Mannheim, Stadt	8307	1960	1846	1421	1826	684	570	5.8-	23.0-	28.5	62.5-	16.7-
Pforzheim, Stadt	5860	1851	1220	861	696	530	702	34.1-	29.4-	19.2-	23.9-	32.5
Freiburg im Breisgau, Stadt	7817	1785	1362	1257	1364	1187	862	23.7-	7.7-	8.5	13.0-	27.4-
Ulm, Stadt	4188	1157	960	399	407	649	616	17.1-	58.4-	2.0	59.5	5.1-
Ingolstadt, Stadt	5200	2275	1130	403	393	443	556	50.3-	64.3-	2.5-	12.7	25.5
Muenchen, Stadt	49592	18761	12114	6992	3529	3841	4355	35.4-	42.3-	49.5-	8.8	13.4
Rosenheim, Stadt	2481	834	949	188	150	169	191	13.8	80.2-	20.2-	12.7	13.0
Landshut, Stadt	2727	1049	349	359	300	370	300	66.7-	2.9	16.4-	23.3	18.9-
Passau, Stadt	2666	772	955	250	182	195	312	23.7	73.8-	27.2-	7.1	60.0
Regensburg, Stadt	5912	2261	1570	540	278	825	438	30.6-	65.6-	48.5-	196.8	46.9-
Bamberg, Stadt	2733	620	750	308	257	432	366	21.0	58.9-	16.6-	68.1	15.3-
Bayreuth, Stadt	4002	1190	1127	640	322	344	380	5.3-	43.2-	49.7-	6.8	10.5
Hof, Stadt	1790	390	398	201	312	247	242	2.1	49.5-	55.2	20.8-	2.0-
Erlangen, Stadt	5709	1792	1181	746	606	760	624	34.1-	36.8-	18.8-	25.4	17.9-
Fuerth, Stadt	4657	1375	1265	390	476	578	573	8.0-	69.2-	22.1	21.4	0.9-
Nuernberg, Stadt	19211	5992	5123	2256	1927	1809	2104	14.5-	56.0-	14.6-	6.1-	16.3
Aschaffenburg, Stadt	2889	875	612	484	233	429	256	30.1-	20.9-	51.9-	84.1	40.3-
Schweinfurt, Stadt	2074	848	510	237	195	186	98	39.9-	53.5-	17.7-	4.6-	47.3-
Wuerzburg, Stadt	4023	1372	1020	396	423	311	501	25.7-	61.2-	6.8	26.5-	61.1
Augsburg, Stadt	12088	3394	3598	1705	929	835	1627	6.0	52.6-	45.5-	10.1-	94.9
Kempten (Allgaeu), Stadt	4929	1586	2157	249	461	231	245	36.0	88.5-	85.1	49.9-	6.1
Memmingen, Stadt	1560	266	263	374	235	222	200	1.1-	42.2	37.2-	5.5-	9.9-
Stadtverband Saarbruecken	13872	2982	3540	2356	1559	1889	1546	18.7	33.4-	33.8-	21.2	18.2-
Berlin (West)	88509	16342	17040	12663	16643	16011	9810	4.3	25.7-	31.4	3.8-	38.7-
Durchschnitte der Kreise	11665	3172	2709	1641	1496	1466	1182	13.4-	40.9-	10.4-	12.6	6.1-
Streuung (Variationskoeffizienten in %)	126.8	113.8	118.1	134.7	168.2	156.0	125.1	167.9-	57.5-	347.5-	346.1	527.9-

1) Gebietsstand 31.12.1977 fuer die Jahre 1972 bis 1976 zum Teil geschaetzt.

TABELLE 1.6: GENEHMIGTE WOHNUNGEN 1972-1977 NACH VERDICHTUNGSZONEN

Kreisfreie Staedte / Landkreise	Genehmigte Wohnungen in Wohn- und Nichtwohngebaeuden											
	Insgesamt	davon 1)						Veraenderung gegenueber Vorjahr				
		1972	1973	1974	1975	1976	1977	1973	1974	1975	1976	1977
	Anzahl							%				
Verdichtungszone II												
Luebeck, Hansestadt	5751	1996	902	600	954	747	552	54.8-	33.5-	59.0	21.7-	26.1-
Neumuenster, Stadt	3091	818	1020	261	376	327	289	24.7	74.4-	44.1	13.0-	11.6-
Stormarn	12769	3086	2638	2056	1307	1839	1843	14.5-	22.1-	36.4-	40.7	0.2
Salzgitter, Stadt	3564	771	979	343	626	374	470	27.0	65.0-	82.5	40.3-	25.7
Delmenhorst, Stadt	5299	2026	1207	472	689	475	430	40.4-	60.9-	46.0	31.1-	9.5-
Oldenburg (Oldenburg), Stadt	7509	1832	1367	903	981	1324	1102	25.4-	33.9-	8.6	35.0	16.8-
Moenchengladbach, Stadt	11954	3117	2951	1882	1154	1434	1417	5.3-	36.2-	38.7-	24.3	1.2-
Mettmann	27381	7824	6493	3306	3180	3349	3229	17.0-	49.1-	3.8-	5.3	3.6-
Neuss	23827	6038	6548	2966	2789	2868	2619	8.4	54.7-	6.0-	2.8	8.7-
Aachen	11812	3072	2703	1616	1574	1357	1490	12.0-	40.2-	2.6-	13.8-	9.8
Erftkreis	27300	6816	8343	3878	2693	2670	2900	22.4	53.5-	30.6-	0.9-	8.6
Rheinisch-Bergischer Kreis	14538	3342	4050	2335	1454	1458	1900	21.2	42.3-	37.7-	0.3	30.3
Bottrop, Stadt	4708	866	781	593	1088	756	624	9.8-	24.2-	83.6	30.5-	17.5-
Recklinghausen	27041	7623	5744	3817	2675	3581	3600	24.6-	33.6-	29.9-	33.9	0.5
Bielefeld, Stadt	12564	2919	3047	1598	1562	1980	1458	4.4	47.6-	2.3-	26.8	26.4-
Guetersloh	14918	3656	3053	1966	2003	2047	2193	16.5-	35.6-	1.9	2.2	7.1
Herford	8838	2518	1725	1240	1051	1209	1095	31.5-	28.1-	15.2-	15.0	9.4-
Hagen, Stadt	7776	1974	1344	1601	978	880	999	31.9-	19.1	38.9-	10.0-	13.5
Hamm, Stadt	6896	1647	1536	926	811	1040	936	6.8-	39.7-	12.4-	28.2	10.0-
Herne, Stadt	5664	1567	822	918	1010	736	611	47.5-	11.7	10.0	27.1-	17.0-
Ennepe-Ruhr-Kreis	14837	4430	2838	2139	2007	1810	1614	35.9-	24.6-	6.2-	9.8-	10.8-
Maerkischer Kreis	17644	4835	3578	2348	1956	2532	2395	26.0-	34.4-	16.7-	29.4	5.4-
Siegen	11798	2989	2643	2045	1243	1533	1345	11.6-	22.6-	39.2-	23.3	12.3-
Unna	18670	3995	3523	2569	2831	2938	2814	11.8-	27.1-	10.2	3.8	4.2-
Lahn, Stadt	6338	1886	1467	908	687	861	529	22.2-	38.1-	24.3-	25.3	38.5-
Gross-Gerau	11636	3691	2577	1521	1178	1359	1310	30.2-	41.0-	22.6-	15.4	3.6-
Hochtaunuskreis	12302	3964	2770	1334	1395	1497	1342	30.1-	51.8-	4.6	7.3	10.4-
Main-Kinzig-Kreis	20558	6117	5346	3013	1880	2197	2004	12.6-	43.6-	37.6-	16.9	8.8-
Main-Taunus-Kreis	17271	5829	4356	2035	1591	2012	1448	25.3-	53.3-	21.8-	26.5	28.0-
Offenbach	16506	4964	5090	2169	1285	1541	1456	2.5	57.4-	40.8-	20.0	5.5-
Trier, Stadt	3504	840	700	652	369	334	609	16.7-	6.9-	43.4-	9.5-	82.3
Kaiserslautern, Stadt	4842	1414	1078	902	448	552	448	23.8-	16.3-	50.3-	23.2	18.8-
Landau in der Pfalz, Stadt	1489	358	359	102	228	178	264	0.3	71.6-	123.5	21.9-	48.3
Neustadt an der Weinstr., Stadt	2233	442	559	437	251	319	225	26.6	21.9-	42.6-	27.1	29.5-
Pirmasens, Stadt	1772	675	402	138	152	188	217	40.4-	65.7-	10.1	23.7	15.4
Worms, Stadt	3460	907	758	610	648	338	199	16.4-	19.5-	6.2	47.8-	41.1-
Zweibruecken, Stadt	1348	336	287	150	132	245	198	14.6-	47.7-	12.0-	85.6	19.2-
Germersheim	6862	2120	1584	823	725	981	630	25.3-	48.0-	11.9-	35.3	35.8-
Boeblingen	23142	6955	5014	3082	2350	2832	2909	27.9-	38.5-	23.8-	20.5	2.7
Esslingen	27356	8278	6386	3134	3194	3077	3287	22.9-	50.9-	1.9	3.7-	6.8
Goeppingen	11449	2986	2611	1728	1088	1681	1355	12.6-	33.8-	37.0-	54.5	19.4-
Heidenheim	5534	1255	1233	785	786	771	704	1.8-	36.3-	0.1	1.9-	8.7-
Ludwigsburg	26895	7446	6628	3183	3484	3051	3103	11.0-	52.0-	9.5	12.4-	1.7
Rems-Murr-Kreis	22400	6644	5170	2911	2510	2786	2379	22.2-	43.7-	13.8-	11.0	14.6-
Rhein-Neckar-Kreis	28414	7375	6473	3423	3847	3711	3585	12.2-	47.1-	12.4	3.5-	3.4-
Konstanz	13344	4445	3152	1659	1326	1355	1407	29.1-	47.4-	20.1-	2.2	3.8
Loerrach	10251	2652	2308	1598	1331	1309	1053	13.0-	30.8-	16.7-	1.7-	19.6-
Ortenaukreis	18935	4707	4052	2786	2480	2653	2257	13.9-	31.2-	11.0-	7.0	14.9-
Schwarzwald-Baar-Kreis	12577	3614	3278	1830	1245	1151	1459	9.3-	44.2-	32.0-	7.6-	26.8
Bodenseekreis	10896	3084	2928	1275	1041	1337	1231	5.1-	56.5-	18.4-	28.4	7.9-
Reutlingen	13360	3291	2843	2123	1662	1673	1768	13.6-	25.3-	21.7-	0.7	5.7
Tuebingen	10238	3133	2610	1088	1344	960	1103	16.7-	58.3-	23.5	28.6-	14.9
Zollernalbkreis	8025	2198	1904	1010	968	1002	943	13.4-	47.0-	4.2-	3.5	5.9-
Altoetting	4700	1732	1045	521	426	573	403	39.7-	50.1-	18.2-	34.5	29.7-
Muenchen	18444	7191	3539	2038	1767	1837	2072	50.8-	42.4-	13.3-	4.0	12.8
Pfaffenhofen a.d. Ilm	5431	1249	1232	911	704	677	658	1.4-	26.1-	22.7-	3.8-	2.8-
Straubing, Stadt	2088	727	373	283	108	350	247	48.7-	24.1-	61.8-	224.1	29.4-
Amberg, Stadt	1835	585	272	228	248	293	209	53.5-	16.2-	8.8	18.1	28.7-
Weiden i.d. OPf., Stadt	1797	428	491	146	180	212	340	14.7	70.3-	23.3	17.8	60.4
Coburg, Stadt	1623	329	409	181	294	150	260	24.3	55.7-	62.4	49.0-	73.3
Ansbach, Stadt	1718	381	317	295	238	193	294	16.8-	6.9-	19.3-	18.9-	52.3
Schwabach, Stadt	2043	615	409	142	292	272	313	33.5-	65.3-	105.6	6.8-	15.1
Kaufbeuren, Stadt	1721	671	383	212	133	116	206	42.9-	44.6-	37.3-	12.8-	77.6
Saarlouis	8708	1816	2103	1150	1265	1212	1162	15.8	45.3-	10.0	4.2-	4.1-
Saar-Pfalz-Kreis	7648	1748	1528	1075	802	1271	1224	12.6-	29.6-	25.4-	58.5	3.7-
Durchschnitte der Kreise	11028	3059	2552	1476	1278	1360	1304	15.6-	39.3-	4.2-	9.7	0.4-
Streuung (Variationskoeffizienten in %)	72.1	74.6	77.7	70.8	71.5	71.4	73.4	128.2-	46.1-	871.8-	379.5	6443.2-

1) Gebietsstand 31.12.1977 fuer die Jahre 1972 bis 1976 zum Teil geschaetzt.

TABELLE 1.6: GENEHMIGTE WOHNUNGEN 1972-1977 NACH VERDICHTUNGSZONEN

Kreisfreie Staedte / Landkreise	Genehmigte Wohnungen in Wohn- und Nichtwohngebaeuden											
	Ins-gesamt	davon 1)						Veraenderung gegenueber Vorjahr				
		1972	1973	1974	1975	1976	1977	1973	1974	1975	1976	1977
	Anzahl							%				
Verdichtungszone III												
Pinneberg	14205	3609	3241	2112	1763	1764	1716	10.2-	34.8-	16.5-	0.1	2.7-
Goettingen	13106	2832	2624	1513	1974	2147	2016	7.3-	42.3-	30.5	8.8	6.1-
Goslar	6516	1455	1510	1203	747	901	700	3.8	20.4-	37.9-	20.7	22.3-
Peine	5840	1700	1292	711	726	699	712	24.0-	45.0-	2.1	3.7-	1.9
Hameln-Pyrmont	7576	1913	2009	1169	923	821	741	5.0	41.8-	21.0-	11.0-	9.8-
Hildesheim	11156	2924	2536	1652	1298	1269	1477	13.3-	34.9-	21.4-	2.2-	16.4
Holzminden	3418	891	631	586	432	436	442	29.2-	7.0-	26.3-	0.9	1.4
Wilhelmshaven, Stadt	3020	789	550	397	454	422	408	30.2-	27.9-	14.4	7.0-	3.3-
Grafschaft-Bentheim	4805	1030	1318	546	539	622	750	27.9	58.6-	1.2-	15.3	20.6
Viersen	9972	3026	2338	1133	986	1146	1343	22.8-	51.5-	13.0-	16.2	17.2
Wesel	19412	4555	4400	2576	2272	2866	2742	3.4-	41.5-	11.8-	26.1	4.3-
Dueren	8096	2055	1743	1159	1047	982	1111	15.2-	33.5-	9.6-	6.2-	13.1
Oberbergischer Kreis	12931	3455	3112	1861	1116	1700	1686	9.9-	40.2-	40.0-	52.3	0.8-
Rhein-Sieg-Kreis	27742	5792	6752	4366	3227	3815	3790	16.6	35.3-	26.1-	18.2	0.7-
Lippe	14998	4081	3167	2140	1768	1918	1924	22.4-	32.4-	17.4-	8.5	0.3
Minden-Luebbecke	10179	2932	1987	1640	1133	1243	1244	32.2-	17.5-	30.9-	9.7	0.1
Paderborn	12420	3197	3260	1745	1072	1478	1668	2.0	46.5-	38.6-	37.9	12.9
Hochsauerlandkreis	12409	2806	2547	1837	1680	1644	1895	9.2-	27.9-	8.6-	2.1-	15.3
Olpe	4759	1086	978	787	620	690	598	9.9-	19.5-	21.2-	11.3	13.3-
Soest	10970	2739	2553	1491	1288	1443	1456	6.8-	41.6-	13.6-	12.0	0.9
Bergstrasse	11275	2943	2385	1655	1730	1311	1251	19.0-	30.6-	4.5	24.2-	4.6-
Darmstadt-Dieburg	15153	4746	3334	2154	1683	1786	1451	29.8-	35.4-	21.9-	6.1	18.8-
Odenwaldkreis	4873	1204	1005	745	744	616	559	16.5-	25.9-	0.1-	17.2-	9.3-
Rheingau-Taunus-Kreis	10754	2777	2799	1529	1256	1244	1149	0.8	45.4-	17.9-	0.9-	7.7-
Bad Kreuznach	7046	1668	1525	1035	956	946	916	8.6-	32.1-	7.6-	1.0-	3.2-
Mayen-Koblenz	8578	1931	2189	1127	1302	983	1047	13.4	48.5-	15.5	24.5-	6.5
Neuwied	9191	2235	2057	1374	1169	1160	1196	8.0-	33.2-	14.9-	0.8-	3.1
Bad Duerkheim	5923	1202	1160	742	893	1020	906	3.5-	36.0-	20.4	14.2	11.2-
Ludwigshafen	7575	1750	1635	950	978	1218	1044	6.6-	41.9-	2.9	24.5	14.3-
Mainz-Bingen	6792	1578	1314	906	1004	1149	842	16.7-	31.0-	10.8	14.4	26.7-
Heilbronn	16243	4482	3196	1996	1930	2393	2245	28.7-	37.6-	3.3-	24.0	6.2-
Ostalbkreis	14218	3691	2787	2118	1910	1708	2004	24.5-	24.0-	9.8-	10.6-	17.3
Calw	10366	2696	2362	1672	1310	1224	1102	12.4-	29.2-	21.7-	6.6-	10.0-
Enzkreis	11585	3178	2818	1413	1234	1561	1380	11.3-	49.9-	12.7-	26.5	11.6-
Freudenstadt	6890	1669	1841	1100	780	791	709	10.3	40.2-	29.1-	1.4	10.4-
Karlsruhe	22815	5445	4917	3159	3497	3081	2716	9.7-	35.8-	10.7	11.9-	11.8-
Rastatt	10709	2856	2463	1502	1470	1231	1186	13.7-	39.0-	2.1-	16.3-	3.7-
Emmendingen	8090	1761	2326	1065	1032	975	931	32.1	54.2-	3.1-	5.5-	4.5-
Rottweil	5882	1558	1059	902	721	881	762	32.0-	14.8-	20.1-	22.2	13.5-
Tuttlingen	5167	1388	986	866	604	728	595	29.0-	12.2-	30.3-	20.5	18.3-
Waldshut	9155	2355	2063	1489	1199	1126	923	12.4-	27.8-	19.5-	6.1-	18.0-
Biberach	7582	2189	1463	1129	917	1027	857	33.2-	22.8-	18.8-	12.0	16.6-
Ravensburg	12634	3501	3209	1588	1452	1476	1408	8.3-	50.5-	8.6-	1.7	4.6-
Berchtesgadener Land	5198	1227	1687	789	603	433	459	37.5	53.2-	23.6-	28.2-	6.0
Ebersberg	6061	2067	1484	574	585	596	755	28.2-	61.3-	1.9	1.9	26.7
Eichstaett	5301	1210	962	920	728	785	696	20.5-	4.4-	20.9-	7.8	11.3-
Freising	5889	1756	1155	810	831	673	664	34.2-	29.9-	2.6	19.0-	1.3-
Fuerstenfeldbruck	13154	5268	3147	1380	936	1010	1413	40.3-	56.1-	32.2-	7.9	39.9
Garmisch-Partenkirchen	5121	1239	1061	780	641	591	809	14.4-	26.5-	17.8-	7.8-	36.9
Starnberg	6125	1633	1457	675	616	830	914	10.8-	53.7-	8.7-	34.7	10.1
Traunstein	8731	2330	1378	1932	1129	999	963	40.9-	40.2	41.6-	11.5-	3.6-
Kelheim	5277	1173	1331	923	690	551	609	13.5	30.7-	25.2-	20.1-	10.5
Coburg	3269	612	662	455	424	534	582	8.2	31.3-	6.8-	25.9	9.0
Hof	3891	813	768	603	552	655	500	5.5-	21.5-	8.5-	18.7	23.7-
Kulmbach	3091	758	562	499	397	466	409	25.9-	11.2-	20.4-	17.4	12.2-
Lichtenfels	2964	568	622	498	487	445	384	9.5	26.4-	6.3	8.6-	13.7-
Wunsiedel i. Fichtelgebirge	3702	866	879	409	657	496	395	1.5	53.5-	60.6	24.5-	20.4-
Fuerth	6948	1740	2009	776	800	778	845	15.5	61.4-	3.1	2.8-	8.6
Nuernberger Land	7164	1969	1400	1205	916	812	862	28.9-	13.9-	24.0-	11.4-	6.2
Aschaffenburg	7779	2318	1475	1074	888	1085	939	36.4-	27.2-	17.3-	22.2	13.5-
Miltenberg	5617	1000	1101	1020	877	862	757	10.1	7.4-	14.0-	1.7-	12.2-
Lindau (Bodensee)	3949	955	890	700	448	455	501	6.8-	21.3-	36.0-	1.6	10.1
Neu-Ulm	7947	2691	2008	946	738	785	779	25.4-	52.9-	22.0-	6.4	0.8-
Oberallgaeu	9183	3037	1749	1035	913	1389	1060	42.4-	40.8-	11.8-	52.1	23.7-
Neunkirchen	4996	971	1437	732	604	688	564	48.0	49.1-	17.5-	13.9	18.0-
Durchschnitte der Kreise	8821	2275	1979	1254	1081	1132	1099	10.4-	33.7-	11.7-	5.0	2.3-
Streuung (Variationskoeffizienten in %)	53.8	54.9	56.2	54.8	55.3	57.4	57.8	185.0-	49.6-	150.8-	351.2	600.7-

1) Gebietsstand 31.12.1977 fuer die Jahre 1972 bis 1976 zum Teil geschaetzt.

TABELLE 1.6: GENEHMIGTE WOHNUNGEN 1972-1977 NACH VERDICHTUNGSZONEN

Kreisfreie Staedte / Landkreise	Genehmigte Wohnungen in Wohn- und Nichtwohngebaeuden: Insgesamt	davon 1): 1972	1973	1974	1975	1976	1977	Veraenderung gegenueber Vorjahr: 1973	1974	1975	1976	1977
	Anzahl							%				
Verdichtungszone IV												
Dithmarschen	5697	1257	1171	963	705	807	794	6.8-	17.8-	26.8-	14.5	1.6-
Nordfriesland	10311	2800	2147	1264	1151	1429	1520	23.3-	41.1-	8.9-	24.2	6.4
Ostholstein	13130	4920	2162	1750	1467	1230	1601	56.1-	19.1-	16.2-	16.2-	30.2
Rendsburg-Eckernfoerde	11330	2437	2890	1683	1475	1363	1482	18.6	41.8-	12.4-	7.6-	8.7
Segeberg	14353	3908	3022	1769	1780	2115	1759	22.7-	41.5-	0.6	18.8	16.8-
Steinburg	5372	1109	1169	1006	725	649	714	5.4	13.9-	27.9-	10.5-	10.0
Helmstedt	3535	974	651	489	449	447	525	33.2-	24.9-	8.2-	0.4-	17.4
Northeim	5703	1626	1413	790	637	605	632	13.1-	44.1-	19.4-	5.0-	4.4
Osterode am Harz	2756	767	485	385	396	329	394	36.7-	20.6-	2.9	17.1-	19.9
Wolfenbuettel	4929	1430	1114	532	781	486	585	22.1-	52.3-	46.8	37.8-	20.4
Hannover	30628	8798	6843	4632	3126	3682	3547	22.2-	32.3-	32.5-	17.8	3.7-
Nienburg (Weser)	3770	907	756	556	475	596	480	16.6-	26.4-	14.7-	25.5	19.4-
Schaumburg	7459	1613	2127	1060	818	916	926	31.9	50.1-	22.9-	12.0	1.1
Lueneburg	7153	1734	1582	967	963	1024	883	8.8-	38.9-	0.4-	6.3	13.8-
Stade	10468	2437	2190	1407	1252	1519	1663	10.1-	35.8-	11.0-	21.3	9.5
Verden	6538	1482	1059	926	955	1003	1113	28.5-	12.6-	3.1	5.0	11.0
Vechta	4824	1024	1004	601	681	847	668	1.9-	40.1-	13.3	24.4	21.1-
Wesermarsch	3484	710	763	491	421	467	632	7.5	35.6-	14.3-	10.9	35.3
Kleve	11800	2725	2556	1631	1611	1506	1771	6.2-	36.2-	1.2-	6.5-	17.6
Heinsberg	10223	3109	2203	1176	1237	1419	1078	29.1-	46.6-	5.2	14.7	24.0-
Borken	13684	3065	2684	1997	1967	1817	2154	12.4-	25.6-	1.5-	7.6-	18.5
Steinfurt	16665	4192	3329	2605	2283	2120	2136	20.6-	21.7-	12.4-	7.1-	0.8
Warendorf	10977	2734	2251	1901	1266	1366	1459	17.7-	15.5-	33.4-	7.9	6.8
Lahn-Dill-Kreis	15930	4390	3190	2460	1919	1928	2043	27.3-	22.9-	22.0-	0.4	6.0
Limburg-Weilburg	6692	1549	1467	1234	851	903	688	5.3-	15.9-	31.0-	6.1	23.8-
Wetteraukreis	12447	3290	2844	1738	1622	1521	1432	13.6-	38.9-	6.6-	6.3-	5.8-
Fulda	9337	2096	2064	1473	1359	1218	1127	1.5-	28.6-	7.7-	10.4-	7.5-
Hersfeld-Rotenburg	5269	1236	992	865	800	697	679	19.7-	12.8-	7.5-	12.9-	2.6-
Kassel	14176	3262	2813	1934	1872	2234	2061	13.8-	31.2-	3.2-	19.3	7.7-
Marburg-Biedenkopf	9708	2518	2190	1323	1366	1184	1127	13.0-	39.6-	3.3	13.3-	4.8-
Waldeck-Frankenberg	7922	1778	1600	1102	1099	1174	1169	10.0-	31.1-	0.3-	6.8	0.4-
Ahrweiler	6722	1596	1623	979	737	879	908	1.7	39.7-	24.7-	19.3	3.3
Altenkirchen (Westerwald)	5802	951	1041	1209	788	954	859	9.5	16.1	34.8-	21.1	10.0-
Birkenfeld	3498	798	750	533	440	481	496	6.0-	28.9-	17.4-	9.3	3.1
Rhein-Lahn-Kreis	5238	1367	1044	868	588	734	637	23.6-	16.8-	32.3-	24.8	13.2-
Westerwaldkreis	8987	2122	1876	1197	1133	1387	1272	11.6-	36.2-	5.3-	22.4	8.3-
Landau-Bad Bergzabern	4563	907	626	719	754	664	892	31.0-	14.8	4.9	11.9-	34.3
Hohenlohekreis	4062	975	798	575	636	541	537	18.1-	27.9-	10.6	14.9-	0.7-
Main-Tauber-Kreis	5735	1360	1122	895	786	921	651	17.5-	20.2-	12.2-	17.2	29.3-
Schwaebisch Hall	8565	2373	1783	1288	1242	1060	819	24.9-	27.8-	3.6-	14.7-	22.7-
Neckar-Odenwald-Kreis	6781	1761	1463	1051	926	886	694	16.9-	28.2-	11.9-	4.3-	21.7-
Breisgau-Hochschwarzwald	16065	4441	3791	2007	1762	2094	1970	14.6-	47.1-	12.2-	18.8	5.9-
Sigmaringen	5849	1771	1311	815	777	612	563	26.0-	37.8-	4.7-	21.2-	8.0-
Bad Toelz-Wolfratshausen	4852	1727	885	831	534	493	382	48.8-	6.1-	35.7-	7.7-	22.5-
Dachau	5891	1673	1244	934	614	759	667	25.6-	24.9-	34.3-	23.6	12.1-
Erding	4580	1132	988	807	666	512	475	12.7-	18.3-	17.5-	23.1-	7.2-
Landsberg a. Lech	4340	924	964	654	528	626	644	4.3	32.2-	19.3-	18.6	2.9
Miesbach	3927	1168	939	517	375	484	444	19.6-	44.9-	27.5-	29.1	8.3-
Muehldorf a. Inn	5057	1567	1007	739	655	533	556	35.7-	26.6-	11.4-	18.6-	4.3
Neuburg-Schrobenhausen	3850	845	815	739	524	490	437	3.6-	9.3-	29.1-	6.5-	10.8-
Rosenheim	11104	3136	2532	1213	1169	1634	1420	19.3-	52.1-	3.6-	39.8	13.1-
Weilheim-Schongau	4971	1108	1156	591	608	777	731	4.3	48.9-	2.9	27.8	5.9-
Deggendorf	5735	1520	1326	710	818	705	656	12.8-	46.5-	15.2	13.8-	7.0-
Dingolfing-Landau	3634	760	869	621	386	490	508	14.3	28.5-	37.8-	26.9	3.7
Schwandorf	5759	1308	1081	1035	808	747	780	17.4-	4.3-	21.9-	7.5-	4.4
Forchheim	5186	1031	1152	906	719	592	786	11.7	21.4-	20.6-	17.7-	32.8
Kronach	2497	595	487	478	386	280	271	18.2-	1.8-	19.2-	27.5-	3.2-
Erlangen-Hoechstadt	8004	1765	1613	1043	1074	1261	1248	8.6-	35.3-	3.0	17.4	1.0-
Roth	6153	1454	1461	933	780	771	754	0.4	36.1-	16.4-	1.2-	2.2-
Aichach-Friedberg	6863	1792	1663	1014	857	831	706	7.2-	39.0-	15.5-	3.0-	15.0-
Augsburg	11137	2647	2553	1633	1485	1469	1350	3.6-	36.0-	9.1-	1.1-	8.1-
Donau-Ries	6224	1334	1372	1019	846	835	818	2.8	25.7-	17.0-	1.3-	2.0-
Guenzburg	4688	1197	948	700	622	684	537	20.8-	26.2-	11.1-	10.0	21.5-
Ostallgaeu	6142	1315	1479	837	924	761	826	12.5	43.4-	10.4	17.6-	8.5
Merzig-Wadern	3706	649	748	742	495	550	522	15.3	0.8-	33.3-	11.1	5.1-
Durchschnitte der Kreise	7730	1953	1650	1131	984	1017	995	12.3-	28.4-	11.7-	3.1	1.5-
Streuung (Variationskoeffizienten in %)	59.4	68.3	61.6	58.3	53.3	57.9	58.8	129.1-	52.3-	130.3-	544.6	979.2-

1) Gebietsstand 31.12.1977 fuer die Jahre 1972 bis 1976 zum Teil geschaetzt.

TABELLE 1.6: GENEHMIGTE WOHNUNGEN 1972-1977 NACH VERDICHTUNGSZONEN

Kreisfreie Staedte / Landkreise	Genehmigte Wohnungen in Wohn- und Nichtwohngebaeuden											
	Insgesamt	davon 1)						Veraenderung gegenueber Vorjahr				
		1972	1973	1974	1975	1976	1977	1973	1974	1975	1976	1977
	Anzahl							%				
Verdichtungszone V												
Herzogtum Lauenburg	9133	1926	1940	1699	1161	1287	1120	0.7	12.4-	31.7-	10.9	13.0-
Ploen	6507	1599	1446	743	773	1055	891	9.6-	48.6-	4.0	36.5	15.5-
Schleswig-Flensburg	8164	1689	1574	1313	975	1263	1351	6.8-	16.6-	25.7-	29.5	7.0
Gifhorn	6545	1460	1354	848	881	928	1073	7.3-	37.4-	3.9	5.3	15.6
Diepholz	6952	1532	1491	937	938	1104	949	2.7-	37.2-	0.2	17.6	14.0-
Celle	9228	2261	1651	1280	1230	1495	1311	27.0-	22.5-	3.9-	21.5	12.3-
Cuxhaven	9338	2068	1867	1378	1313	1299	1414	9.7-	26.2-	4.7-	1.1-	8.9
Harburg	14256	3874	3474	1696	1655	1849	1708	10.3-	51.2-	2.4-	11.7	7.6-
Luechow-Dannenberg	2917	599	654	390	487	428	359	9.2	40.4-	24.9	12.1-	16.1-
Osterholz	4849	1142	1112	675	699	612	609	2.6-	39.3-	3.6	12.4-	0.5-
Rotenburg (Wuemme)	5935	964	1382	891	688	989	1021	43.4	35.5-	22.8-	43.8	3.2
Soltau-Fallingbostel	4441	1099	918	654	637	636	497	16.5-	28.8-	2.6-	0.2-	21.9-
Uelzen	3382	664	705	479	676	438	420	6.2	32.1-	41.1	35.2-	4.1-
Ammerland	7213	1552	1555	895	1069	1082	1060	0.2	42.4-	19.4	1.1	2.0-
Aurich	7537	1517	1342	1086	1046	1213	1333	11.5-	19.1-	3.7-	16.0	9.9
Cloppenburg	4749	1021	887	666	724	732	718	13.1-	25.0-	8.7	1.1	1.9-
Emsland	10100	2163	1810	1334	1475	1585	1733	16.3-	26.3-	10.5	7.5	9.3
Friesland	6224	1504	1234	714	808	1118	846	18.0-	42.1-	13.2	38.5	24.4-
Leer	5493	1300	1151	658	790	726	868	11.5-	42.8-	20.1	8.1-	19.6
Oldenburg (Oldenburg)	5791	1242	1380	630	756	972	811	11.2	54.4-	20.0	28.7	16.6-
Osnabrueck	13778	3249	2749	2155	1950	1863	1811	15.4-	21.6-	9.5-	4.5-	2.8-
Euskirchen	6663	1532	1553	1069	796	857	856	1.3	31.2-	25.5-	7.7	0.1-
Coesfeld	8709	1983	1646	1332	1111	1248	1388	17.0-	19.1-	16.6-	12.3	11.2
Hoexter	5892	1427	1164	975	818	746	762	18.4-	16.2-	16.1-	8.8-	2.1
Vogelsbergkreis	4663	1008	962	846	664	666	517	4.6-	12.1-	21.5-	0.3	22.4-
Schwalm-Eder-Kreis	7775	1669	1567	1253	1120	1170	996	6.1-	20.0-	10.6-	4.5	14.9-
Werra-Meissner-Kreis	4579	935	881	776	688	652	647	5.8-	11.9-	11.3-	5.2-	0.8-
Cochem-Zell	3063	599	600	560	449	431	424	0.2	6.7-	19.8-	4.0-	1.6-
Rhein-Hunsrueck-Kreis	5248	1206	1051	847	677	746	721	12.9-	19.4-	20.1-	10.2	3.4-
Bernkastel-Wittlich	4446	993	960	611	492	754	636	3.3-	36.4-	19.5-	53.3	15.6-
Bitburg-Pruem	4131	911	938	633	476	540	633	3.0	32.5-	24.8-	13.4	17.2
Daun	3497	725	694	564	492	478	544	4.3-	18.7-	12.8-	2.8-	13.8
Trier-Saarburg	3677	1081	641	450	385	369	751	40.7-	29.8-	14.4-	4.2-	103.5
Alzey-Worms	4391	955	813	766	554	594	708	14.9-	5.8-	27.7-	7.2	19.2
Donnersbergkreis	3198	643	749	468	461	439	439	16.5	37.5-	1.5-	4.8-	0.0
Kaiserslautern	5063	1264	1272	690	578	568	691	0.6	45.8-	16.2-	1.7-	21.7
Kusel	3059	500	505	646	544	372	491	1.0	27.8	15.8-	31.6-	32.0
Pirmasens	4380	1050	1005	620	557	456	692	4.3-	38.3-	10.2-	18.1-	51.8
Alb-Donau-Kreis	9198	2494	2079	1547	1099	1030	949	16.6-	25.6-	29.0-	6.3-	7.9-
Freyung-Grafenau	3546	826	751	542	480	495	452	9.1-	27.8-	11.4-	3.1	8.7-
Landshut	7601	1722	1702	1486	1037	894	761	1.2-	12.7-	30.2-	13.8-	14.9-
Passau	8760	1873	1569	1537	1326	1278	1177	16.2-	2.0-	13.7-	3.6-	7.9-
Regen	4171	985	854	686	573	581	492	13.3-	19.7-	16.5-	1.4	15.3-
Rottal-Inn	4890	1017	938	780	783	722	650	7.8-	16.8-	0.4	7.8-	10.0-
Straubing-Bogen	3929	765	760	669	602	593	540	0.7-	12.0-	10.0-	1.5-	8.9-
Amberg-Sulzbach	4286	909	884	723	620	620	530	2.8-	18.2-	14.2-	0.0	14.5-
Cham	5962	1288	1071	1034	945	796	828	16.8-	3.5-	8.6-	15.8-	4.0
Neumarkt i.d. OPf.	5659	1265	1303	751	681	887	772	3.0	42.4-	9.3-	30.2	13.0-
Neustadt a.d. Waldnaab	4126	923	783	765	511	604	540	15.2-	2.3-	33.2-	18.2	10.6-
Regensburg	5226	1047	970	898	778	743	790	7.4-	7.4-	13.4-	4.5-	6.3
Tirschenreuth	3004	593	556	497	453	449	456	6.2-	10.6-	8.9-	0.9-	1.6
Bamberg	6334	1408	1397	854	988	862	825	0.8-	38.9-	15.7	12.8-	4.3-
Bayreuth	4489	773	920	807	650	743	595	19.0	12.3-	19.5-	14.3	19.9-
Ansbach	6919	1380	1230	1219	1030	1064	996	10.9-	0.9-	15.5-	3.3	6.4-
Neustadt a.d.Aisch-Bad Windsheim	3679	977	669	531	303	684	515	31.5-	20.6-	42.9-	125.7	24.7-
Weissenburg-Gunzenhausen	4257	909	785	640	682	581	640	13.6-	15.9-	3.3	14.8-	10.2
Bad Kissingen	6303	1606	1172	863	996	806	860	27.0-	26.4-	15.4	19.1-	6.7
Hassberge	3582	716	762	671	559	442	432	6.4	11.9-	16.7-	20.9-	2.3-
Kitzingen	3540	804	722	589	473	488	464	10.2-	18.4-	19.7-	3.2	4.9-
Main-Spessart	5611	1033	886	792	861	1391	648	14.2-	10.6-	8.7	61.6	53.4-
Rhoen-Grabfeld	3911	773	745	627	613	629	524	3.6-	15.8-	2.2-	2.6	16.7-
Schweinfurt	5646	1550	1160	672	793	728	743	25.2-	42.1-	18.0	8.2-	2.1
Wuerzburg	10488	2512	2101	1373	1201	1850	1451	16.4-	34.7-	12.5-	54.0	21.6-
Dillingen a.d. Donau	4247	810	870	915	647	512	493	7.4	5.2	29.3-	20.9-	3.7-
Unterallgaeu	5615	1203	1358	891	768	692	703	12.9	34.4-	13.8-	9.9-	1.6
Sankt Wendel	3936	589	688	836	643	615	565	16.8	21.5	23.1-	4.4-	8.1-
Durchschnitte der Kreise	5816	1298	1187	885	798	842	806	6.3-	22.9-	8.4-	5.7	1.7-
Streuung (Variationskoeffizienten in %)	41.5	48.1	44.3	40.2	39.1	44.0	42.5	204.2-	70.3-	192.4-	427.1	1201.0-
Durchschnitte der Kreise im Bundesgebiet	9011	2351	2015	1278	1128	1163	1077	11.6-	33.0-	9.3-	7.2	2.4-

1) Gebietsstand 31.12.1977 fuer die Jahre 1972 bis 1976 zum Teil geschaetzt.

TABELLE 1.7: GENEHMIGTE WOHNUNGEN JE WOHNGEBAEUDE 1972-1977 NACH VERDICHTUNGSZONEN

Kreisfreie Staedte / Landkreise	Genehmigte Wohnungen in Wohn- und Nichtwohngebaeuden je Wohngebaeude											
	Ins-gesamt	davon 1)						Veraenderung gegenueber Vorjahr				
		1972	1973	1974	1975	1976	1977	1973	1974	1975	1976	1977
	Anzahl											
Verdichtungszone I												
Flensburg, Stadt	3.4	8.0	4.5	2.9	2.7	2.1	1.8	3.5-	1.6-	0.2-	0.6-	0.3-
Kiel, Stadt	4.4	7.7	6.3	5.6	2.8	2.8	2.5	1.5-	0.7-	2.8-	0.0-	0.3-
Hamburg, Hansestadt	5.8	7.1	7.3	7.9	6.6	4.9	2.3	0.2	0.5	1.3-	1.7-	2.6-
Braunschweig, Stadt	3.8	5.0	3.2	7.5	3.7	2.5	2.1	1.8-	4.3	3.9-	1.2-	0.3-
Wolfsburg, Stadt	2.3	5.6	2.8	1.4	1.2	1.5	1.6	2.8-	1.4-	0.2-	0.3	0.1
Hannover, Stadt	5.6	5.8	8.0	7.0	5.2	5.0	3.0	2.2	1.0-	1.8-	0.2-	2.0-
Emden, Stadt	2.0	2.1	3.3	1.4	1.4	1.4	1.5	1.1	1.8-	0.1-	0.1	0.1
Osnabrueck, Stadt	3.0	3.7	3.9	3.9	3.1	2.4	1.8	0.2	0.0-	0.9-	0.7-	0.6-
Bremen, Stadt	3.2	4.1	5.1	3.9	3.1	2.2	1.6	0.9	1.2-	0.8-	0.9-	0.6-
Bremerhaven, Stadt	3.2	3.9	4.0	4.1	2.8	3.6	1.4	0.1	0.0	1.2-	0.8	2.2-
Duesseldorf, Stadt	5.9	8.0	8.0	6.4	4.7	4.3	3.2	0.0-	1.6-	1.7-	0.4-	1.1-
Duisburg, Stadt	4.5	5.6	4.6	3.9	4.9	4.3	3.3	1.0-	0.6-	1.0	0.7-	1.0-
Essen, Stadt	4.4	5.8	7.0	4.7	3.2	3.1	2.5	1.2	2.4-	1.5-	0.1-	0.6-
Krefeld, Stadt	3.0	3.7	3.5	3.5	3.0	2.6	1.7	0.2-	0.0	0.5-	0.4-	0.9-
Muelheim a.d.Ruhr, Stadt	4.1	4.5	6.2	4.4	4.9	2.4	2.6	1.8	1.8-	0.4	2.5-	0.2
Oberhausen, Stadt	4.0	5.1	4.8	5.5	3.5	3.0	2.5	0.2-	0.7	2.0-	0.5-	0.5-
Remscheid, Stadt	3.3	4.2	4.0	4.9	2.7	2.2	1.8	0.2-	0.9	2.3-	0.4-	0.4-
Solingen, Stadt	3.4	4.5	4.0	4.6	2.3	3.2	2.3	0.5-	0.6	2.3-	0.9	0.9-
Wuppertal, Stadt	4.4	5.6	5.1	5.9	3.8	3.7	2.3	0.6-	0.8	2.1-	0.2-	1.4-
Aachen, Stadt	4.2	5.0	5.1	3.3	4.1	4.0	3.2	0.1	1.8-	0.7	0.0-	0.8-
Bonn, Stadt	4.8	6.8	4.8	4.6	6.3	3.3	2.4	2.0-	0.1-	1.7	3.0-	0.8-
Koeln, Stadt	5.5	6.4	6.5	6.0	5.2	4.7	3.2	0.1	0.5-	0.8-	0.5-	1.4-
Leverkusen, Stadt	3.3	3.7	4.8	3.6	2.0	2.3	2.3	1.1	1.2-	1.6-	0.3	0.1
Gelsenkirchen, Stadt	6.3	6.7	9.1	7.6	7.8	4.3	3.0	2.5	1.6-	0.2	3.5-	1.3-
Muenster (Westf.), Stadt	3.0	4.4	4.4	3.1	2.3	2.1	2.0	0.0	1.4-	0.8-	0.2-	0.1-
Bochum, Stadt	4.5	6.3	6.1	4.6	3.5	2.8	3.0	0.3-	1.4-	1.1-	0.7-	0.2
Dortmund, Stadt	3.9	4.9	5.4	3.8	4.1	3.2	2.5	0.5	1.6-	0.2	0.9-	0.7-
Darmstadt, Stadt	4.3	4.8	7.6	3.6	3.6	2.2	2.4	2.7	4.0-	0.1	1.4-	0.2
Frankfurt am Main, Stadt	7.9	7.5	8.9	9.4	8.1	7.5	4.8	1.5	0.5	1.3-	0.5-	2.7-
Offenbach am Main, Stadt	5.9	13.7	9.0	3.8	4.0	2.4	1.5	4.7-	5.2-	0.2	1.6-	0.8-
Wiesbaden, Stadt	4.5	6.4	6.1	4.6	5.5	3.1	1.8	0.4-	1.5-	0.9	2.4-	1.3-
Kassel, Stadt	3.2	4.6	4.5	3.5	2.1	2.5	1.5	0.1-	1.0-	1.4-	0.4	1.0-
Koblenz, Stadt	3.7	5.2	4.7	3.3	2.4	2.9	2.5	0.5-	1.3-	0.9-	0.5	0.4-
Frankenthal (Pfalz), Stadt	2.6	3.3	2.3	2.3	2.3	2.4	3.5	1.0-	0.0	0.0-	0.1	1.1
Ludwigshafen am Rhein, Stadt	5.2	8.0	8.1	4.4	7.0	3.1	1.9	0.1	3.7-	2.6	3.9-	1.2-
Mainz, Stadt	4.9	6.3	7.7	7.3	2.6	2.6	2.1	1.4	0.4-	4.7-	0.0-	0.4-
Speyer, Stadt	5.2	9.8	8.6	2.1	1.4	1.8	2.6	1.1-	6.6-	0.7-	0.5	0.8
Heilbronn, Stadt	2.9	5.2	3.8	2.8	1.9	2.0	2.1	1.4-	1.0-	0.9-	0.1	0.2
Stuttgart, Stadt	5.3	6.0	7.5	6.3	4.4	3.7	3.5	1.5	1.2-	1.9-	0.7-	0.2-
Baden-Baden, Stadt	4.2	5.0	5.9	5.2	2.7	4.0	2.7	0.9	0.8-	2.5-	1.3	1.2-
Heidelberg, Stadt	6.4	9.6	6.5	7.9	4.8	5.9	5.4	3.1-	1.4	3.0-	1.1	0.5-
Karlsruhe, Stadt	4.5	7.0	6.7	4.2	4.8	2.8	2.7	0.2-	2.5-	0.6	2.1-	0.1-
Mannheim, Stadt	4.6	5.3	7.2	4.9	7.6	2.5	1.5	1.9	2.3-	2.8	5.1-	1.0-
Pforzheim, Stadt	3.8	6.4	4.5	5.4	3.4	1.8	2.2	1.9-	0.9	2.1-	1.6-	0.4
Freiburg im Breisgau, Stadt	5.4	5.2	5.3	6.9	7.4	4.8	3.6	0.1	1.7	0.5	2.6-	1.2-
Ulm, Stadt	2.6	6.1	6.9	2.1	1.6	1.6	1.5	0.8	4.8-	0.4-	0.0-	0.1-
Ingolstadt, Stadt	2.1	3.8	2.1	1.4	1.3	1.2	1.3	1.7-	0.7-	0.1-	0.1-	0.1
Muenchen, Stadt	6.1	9.7	9.3	7.5	4.3	2.9	2.4	0.4-	1.9-	3.1-	1.5-	0.5-
Rosenheim, Stadt	7.8	12.8	19.0	7.8	4.7	2.6	2.2	6.1	11.1-	3.1-	2.0-	0.4-
Landshut, Stadt	3.1	6.2	2.1	3.8	2.8	2.0	1.9	4.1-	1.7	0.9-	0.9-	0.1-
Passau, Stadt	2.8	3.3	5.0	2.1	1.4	1.3	2.2	1.6	2.9-	0.7-	0.2-	1.0
Regensburg, Stadt	5.8	7.3	9.7	4.2	2.7	7.6	2.1	2.4	5.5-	1.5-	4.9	5.5-
Bamberg, Stadt	3.5	3.8	5.9	2.6	2.2	4.6	2.5	2.1	3.3-	0.4-	2.5	2.2-
Bayreuth, Stadt	3.3	5.3	5.5	4.9	2.4	1.4	1.4	0.2	0.6-	2.6-	0.9-	0.1-
Hof, Stadt	2.7	2.6	4.9	2.7	3.4	2.2	1.6	2.3	2.2-	0.7	1.2-	0.7-
Erlangen, Stadt	3.4	5.3	4.1	2.9	2.3	3.3	2.3	1.2-	1.2-	0.6-	1.0	1.0-
Fuerth, Stadt	3.1	6.8	5.6	3.1	2.5	1.8	1.4	1.2-	2.5-	0.6-	0.7-	0.4-
Nuernberg, Stadt	3.7	4.2	5.1	4.0	3.6	2.4	2.4	1.0	1.1-	0.4-	1.2-	0.0
Aschaffenburg, Stadt	3.0	4.5	3.6	3.2	2.6	1.8	2.0	0.9-	0.4-	0.6-	0.8-	0.2
Schweinfurt, Stadt	3.6	3.9	5.0	3.6	3.1	2.4	1.9	1.0	1.3-	0.5-	0.8-	0.4-
Wuerzburg, Stadt	3.8	5.3	5.1	3.4	3.4	1.8	2.7	0.2-	1.6-	0.1-	1.6-	0.9
Augsburg, Stadt	5.4	8.2	11.1	6.2	3.4	2.8	2.6	2.9	4.9-	2.7-	0.7-	0.2-
Kempten (Allgaeu), Stadt	8.0	12.6	38.5	3.2	5.1	1.7	1.8	25.9	35.3-	1.8	3.3-	0.1
Memmingen, Stadt	2.9	3.0	4.5	7.2	2.3	1.7	2.0	1.6	2.7	4.9-	0.6-	0.3
Stadtverband Saarbruecken	2.9	3.4	4.1	3.0	2.3	2.3	2.1	0.7	1.1-	0.7-	0.1-	0.2-
Berlin (West)	7.4	7.5	7.6	7.2	9.3	6.9	5.7	0.1	0.4-	2.1	2.5-	1.2-
Durchschnitte der Kreise	4.3	5.9	6.4	4.6	3.7	3.0	2.4	0.5	1.8-	0.9-	0.7-	0.6-
Streuung (Variationskoeffizienten in %)	33.3	39.0	74.4	40.8	49.0	46.6	35.8	740.0	258.0-	179.2-	212.3-	164.7-

1) Gebietsstand 31.12.1977 fuer die Jahre 1972 bis 1976 zum Teil geschaetzt.

TABELLE 1.7: GENEHMIGTE WOHNUNGEN JE WOHNGEBAEUDE 1972-1977 NACH VERDICHTUNGSZONEN

Kreisfreie Staedte / Landkreise	Genehmigte Wohnungen in Wohn- und Nichtwohngebaeuden je Wohngebaeude											
	Insgesamt	davon 1)						Veraenderung gegenueber Vorjahr				
		1972	1973	1974	1975	1976	1977	1973	1974	1975	1976	1977
	Anzahl											
Verdichtungszone II												
Luebeck, Hansestadt	3.2	4.7	2.7	3.2	3.5	2.4	2.2	2.0-	0.5	0.3	1.1-	0.2-
Neumuenster, Stadt	2.7	3.3	4.1	2.1	3.2	1.4	1.7	0.8	2.0-	1.1	1.7-	0.2
Stormarn	2.1	2.8	2.5	2.6	1.9	1.6	1.4	0.3-	0.1	0.7-	0.3-	0.2-
Salzgitter, Stadt	2.0	2.3	2.9	1.4	2.3	1.4	1.3	0.5	1.5-	0.9	0.9-	0.1-
Delmenhorst, Stadt	1.9	2.9	2.1	1.5	1.9	1.2	1.1	0.9-	0.6-	0.4	0.7-	0.1-
Oldenburg (Oldenburg), Stadt	2.3	3.0	2.8	2.4	2.3	1.9	1.5	0.1-	0.5-	0.1-	0.3-	0.4-
Moenchengladbach, Stadt	2.8	4.0	4.3	3.5	2.4	1.5	1.6	0.3	0.8-	1.1-	0.9-	0.1
Mettmann	2.8	3.9	4.1	2.7	2.4	2.1	1.7	0.2	1.4-	0.3-	0.3-	0.4-
Neuss	2.4	3.1	3.7	2.4	2.1	1.6	1.3	0.6	1.2-	0.3-	0.5-	0.2-
Aachen	2.3	2.7	2.6	2.6	2.0	2.0	1.8	0.1-	0.0-	0.5-	0.1-	0.2-
Erftkreis	2.3	2.9	3.9	2.7	1.5	1.3	1.3	1.0	1.3-	1.2-	0.1-	0.1-
Rheinisch-Bergischer Kreis	2.6	2.9	3.8	3.1	2.1	1.6	1.7	0.9	0.7-	1.0-	0.5-	0.2
Bottrop, Stadt	3.2	4.2	3.8	4.3	2.6	2.6	3.3	0.3-	0.5	1.7-	0.0-	0.7
Recklinghausen	3.1	4.3	3.4	3.4	2.6	2.5	2.2	0.9-	0.0	0.8-	0.1-	0.2-
Bielefeld, Stadt	3.5	3.8	5.0	3.3	3.0	2.9	2.6	1.3	1.7-	0.3-	0.1-	0.3-
Guetersloh	1.9	2.3	2.1	2.0	2.0	1.5	1.5	0.3-	0.1-	0.1	0.5-	0.1-
Herford	2.1	2.9	2.4	2.0	1.9	1.7	1.7	0.5-	0.4-	0.1-	0.2-	0.1-
Hagen, Stadt	3.5	4.2	3.8	4.4	3.3	2.7	2.5	0.3-	0.6	1.1-	0.6-	0.2-
Hamm, Stadt	2.5	2.9	2.8	2.4	2.7	2.3	1.9	0.1-	0.4-	0.3	0.4-	0.4-
Herne, Stadt	5.0	6.7	5.5	5.6	5.5	3.4	3.4	1.2-	0.2	0.1-	2.1-	0.0
Ennepe-Ruhr-Kreis	3.1	4.4	3.3	3.8	2.6	2.1	2.2	1.1-	0.5	1.2-	0.5-	0.1
Moerkischer Kreis	2.4	2.9	3.0	2.4	2.3	1.8	1.8	0.1	0.6-	0.1-	0.4-	0.0-
Siegen	2.1	2.3	2.4	2.2	1.7	1.8	1.7	0.1	0.2-	0.5-	0.1	0.1-
Unna	2.1	2.8	2.5	2.5	2.1	1.6	1.6	0.3-	0.0	0.4-	0.5-	0.0
Lahn, Stadt	2.1	2.6	2.3	1.7	1.7	1.9	2.1	0.3-	0.6-	0.0-	0.2	0.2
Gross-Gerau	2.3	4.2	3.3	2.0	1.6	1.5	1.4	0.8-	1.3-	0.4-	0.1-	0.1-
Hochtaunuskreis	2.3	3.1	2.7	1.9	2.0	1.8	1.5	0.4-	0.8-	0.1	0.2-	0.2-
Main-Kinzig-Kreis	2.2	2.8	2.6	2.1	1.6	1.5	1.5	0.2-	0.5-	0.5-	0.1-	0.0
Main-Taunus-Kreis	2.3	3.7	2.8	2.1	1.7	1.5	1.4	0.9-	0.8-	0.4-	0.2-	0.1-
Offenbach	3.0	4.2	4.5	3.4	1.9	1.8	1.5	0.2	1.1-	1.5-	0.1-	0.3-
Trier, Stadt	3.8	4.3	3.5	4.5	3.1	3.0	3.9	0.8-	1.0	1.4-	0.1-	0.9
Kaiserslautern, Stadt	3.7	4.8	4.3	5.1	3.2	2.3	2.1	0.5-	0.8	1.9-	0.9-	0.2-
Landau in der Pfalz, Stadt	2.2	2.4	3.4	1.4	3.4	1.7	1.6	1.0	1.9-	1.9	1.6-	0.1-
Neustadt an der Weinstr., Stadt	2.3	2.6	3.2	2.4	1.6	2.0	1.6	0.7	0.9-	0.8-	0.5	0.4-
Pirmasens, Stadt	2.6	3.3	2.5	2.3	2.4	2.1	2.2	0.8-	0.2-	0.0	0.3-	0.1
Worms, Stadt	3.4	4.0	3.4	3.5	4.9	2.3	1.6	0.6-	0.1	1.4	2.5-	0.8-
Zweibruecken, Stadt	2.1	2.4	2.6	1.8	1.5	2.2	2.0	0.2	0.8-	0.3-	0.7	0.2-
Germersheim	2.2	2.9	2.9	2.1	1.5	1.8	1.4	0.1	0.9-	0.6-	0.3	0.4-
Boeblingen	2.5	3.5	3.5	2.6	1.9	1.6	1.7	0.0	0.9-	0.6-	0.3-	0.1
Esslingen	2.7	3.9	3.8	2.5	1.9	1.8	1.7	0.1-	1.3-	0.6-	0.1-	0.1-
Goeppingen	2.2	2.5	2.5	2.5	1.9	2.0	1.7	0.0-	0.1-	0.6-	0.1	0.4-
Heidenheim	2.0	2.3	2.3	1.8	2.1	1.7	1.5	0.1-	0.5-	0.3	0.4-	0.2-
Ludwigsburg	2.5	3.4	3.8	2.5	2.1	1.6	1.6	0.4	1.3-	0.4-	0.5-	0.0
Rems-Murr-Kreis	2.6	3.6	3.6	2.5	2.2	1.8	1.7	0.1-	1.1-	0.3-	0.4-	0.1-
Rhein-Neckar-Kreis	2.3	3.1	2.9	2.2	2.1	1.8	1.8	0.3-	0.7-	0.1-	0.3-	0.1-
Konstanz	2.9	4.2	3.6	2.8	2.0	1.9	1.9	0.6-	0.8-	0.8-	0.1-	0.0
Loerrach	2.6	3.2	3.2	2.7	2.3	2.0	1.9	0.0	0.5-	0.5-	0.3-	0.1-
Ortenaukreis	2.2	2.6	2.6	2.2	2.2	1.8	1.9	0.0	0.4-	0.1-	0.3-	0.1
Schwarzwald-Baar-Kreis	3.2	4.3	3.9	3.3	2.6	2.1	2.4	0.4-	0.6-	0.7-	0.5-	0.3
Bodenseekreis	2.7	3.6	4.1	2.2	1.9	1.8	2.0	0.5	1.9-	0.4-	0.0-	0.1
Reutlingen	2.4	2.9	2.8	2.6	2.2	1.7	1.8	0.1-	0.2-	0.4-	0.5-	0.1
Tuebingen	2.6	3.3	3.1	2.0	2.6	1.8	2.0	0.2-	1.1-	0.6	0.9-	0.2
Zollernalbkreis	1.8	2.2	2.1	1.6	1.5	1.5	1.4	0.1-	0.5-	0.0-	0.0-	0.1-
Altoetting	1.8	2.5	1.7	1.5	1.5	1.6	1.4	0.8-	0.2-	0.0	0.2	0.3-
Muenchen	2.7	4.3	3.5	2.3	2.4	1.7	1.6	0.9-	1.1-	0.1	0.8-	0.1-
Pfaffenhofen a.d. Ilm	1.4	1.6	1.5	1.4	1.4	1.4	1.4	0.1-	0.1-	0.0	0.0-	0.0-
Straubing, Stadt	2.9	4.6	2.7	4.2	1.9	2.1	1.9	1.9-	1.4	2.2-	0.2	0.2-
Amberg, Stadt	3.1	3.3	3.0	2.7	2.6	4.0	3.1	0.4-	0.3-	0.0-	1.4	0.9-
Weiden i.d. OPf., Stadt	2.6	3.2	3.7	2.4	2.0	1.6	2.5	0.4	1.3-	0.3-	0.5-	0.9
Coburg, Stadt	2.4	2.5	3.0	2.1	3.1	1.8	1.9	0.5	0.9-	1.0	1.3-	0.2
Ansbach, Stadt	2.3	3.1	2.9	2.7	2.1	1.7	1.8	0.2-	0.2-	0.5-	0.5-	0.1
Schwabach, Stadt	1.8	2.6	2.0	1.4	1.7	1.4	1.2	0.6-	0.6-	0.3	0.3-	0.2-
Kaufbeuren, Stadt	3.2	9.6	2.6	4.9	1.7	1.2	2.0	6.9-	2.3	3.2-	0.5-	0.9
Saarlouis	1.7	1.8	2.1	1.5	1.7	1.4	1.6	0.3	0.6-	0.3	0.3-	0.2
Saar-Pfalz-Kreis	2.0	2.3	2.3	2.0	1.7	1.7	1.8	0.1	0.3-	0.3-	0.0	0.1
Durchschnitte der Kreise	2.6	3.4	3.1	2.6	2.3	1.9	1.9	0.3-	0.5-	0.3-	0.4-	0.0-
Streuung (Variationskoeffizienten in %)	23.3	34.5	25.1	36.0	32.6	26.4	28.1	388.6-	153.7-	234.7-	159.0-	759.9-

1) Gebietsstand 31.12.1977 fuer die Jahre 1972 bis 1976 zum Teil geschaetzt.

TABELLE 1.7: GENEHMIGTE WOHNUNGEN JE WOHNGEBAEUDE 1972-1977 NACH VERDICHTUNGSZONEN

Kreisfreie Staedte / Landkreise	Genehmigte Wohnungen in Wohn- und Nichtwohngebaeuden je Wohngebaeude											
	Insgesamt	davon 1)						Veraenderung gegenueber Vorjahr				
		1972	1973	1974	1975	1976	1977	1973	1974	1975	1976	1977
	Anzahl											
Verdichtungszone III												
Pinneberg	2.1	2.8	2.6	2.3	1.9	1.4	1.4	0.2-	0.3-	0.4-	0.5-	0.1
Goettingen	2.9	3.3	3.1	2.3	2.8	2.9	2.5	0.2-	0.8-	0.5	0.0	0.3-
Goslar	2.8	2.6	2.8	4.1	2.4	2.5	2.6	0.1	1.3	1.7-	0.1	0.1
Peine	1.8	2.4	1.9	1.6	1.5	1.3	1.5	0.5-	0.3-	0.1-	0.2-	0.1
Hameln-Pyrmont	2.4	2.6	3.2	2.4	2.3	1.8	1.5	0.7	0.8-	0.2-	0.5-	0.2-
Hildesheim	1.9	2.3	2.2	1.9	1.6	1.5	1.7	0.1-	0.3-	0.3-	0.1-	0.2
Holzminden	1.8	2.3	1.9	2.0	1.6	1.5	1.5	0.4-	0.1	0.4-	0.1-	0.0-
Wilhelmshaven, Stadt	2.8	3.2	2.9	2.8	2.8	2.7	2.0	0.3-	0.2-	0.0	0.1-	0.7-
Grafschaft-Bentheim	1.7	1.9	2.2	1.4	1.5	1.5	1.5	0.3	0.7-	0.1	0.1-	0.0-
Viersen	2.0	2.6	2.5	2.1	1.6	1.6	1.3	0.1-	0.4-	0.5-	0.1-	0.3-
Wesel	2.2	3.3	2.9	2.4	1.8	1.7	1.5	0.4-	0.5-	0.6-	0.1-	0.2-
Dueren	1.7	1.8	1.8	1.9	1.8	1.4	1.3	0.0	0.1	0.1-	0.4-	0.1-
Oberbergischer Kreis	2.2	2.7	2.7	2.2	1.8	1.7	1.7	0.0-	0.4-	0.4-	0.1-	0.0
Rhein-Sieg-Kreis	1.7	1.8	2.1	2.1	1.4	1.4	1.3	0.3	0.1-	0.6-	0.0-	0.1-
Lippe	2.1	2.9	2.5	2.3	1.8	1.6	1.6	0.5-	0.2-	0.5-	0.2-	0.0-
Minden-Luebbecke	2.0	2.6	2.3	2.0	1.6	1.5	1.6	0.4-	0.2-	0.5-	0.1-	0.1
Paderborn	2.0	2.3	2.4	1.9	1.5	1.5	1.8	0.1	0.5-	0.4-	0.0-	0.3
Hochsauerlandkreis	2.1	2.4	2.2	1.9	2.2	1.9	1.9	0.1-	0.3-	0.3	0.3-	0.1
Olpe	1.8	2.1	2.0	1.9	1.8	1.5	1.7	0.1-	0.1-	0.0-	0.3-	0.1
Soest	1.7	2.2	2.0	1.7	1.6	1.5	1.4	0.2-	0.3-	0.1-	0.1-	0.1-
Bergstrasse	2.0	2.4	2.6	1.9	1.9	1.6	1.6	0.3	0.7-	0.1-	0.3-	0.1-
Darmstadt-Dieburg	1.9	2.8	2.2	1.8	1.5	1.4	1.3	0.6-	0.4-	0.3-	0.2-	0.0-
Odenwaldkreis	1.6	2.0	1.6	1.5	1.7	1.5	1.5	0.4-	0.1-	0.2	0.2-	0.0
Rheingau-Taunus-Kreis	1.9	2.2	2.2	1.9	1.7	1.4	1.5	0.0-	0.2-	0.2-	0.3-	0.0
Bad Kreuznach	1.8	2.3	2.1	1.7	1.8	1.4	1.4	0.2-	0.3-	0.0	0.4-	0.0
Mayen-Koblenz	1.9	2.5	2.1	1.9	1.9	1.5	1.5	0.3-	0.2-	0.0-	0.4-	0.0
Neuwied	1.8	2.0	1.8	1.9	1.8	1.6	1.5	0.1-	0.1	0.2-	0.2-	0.1-
Bad Duerkheim	1.6	1.8	1.9	1.7	1.6	1.5	1.4	0.1	0.2-	0.1-	0.1-	0.1-
Ludwigshafen	1.8	2.1	2.3	1.7	1.7	1.5	1.4	0.2	0.6-	0.0-	0.1-	0.1-
Mainz-Bingen	1.9	2.5	2.3	1.7	1.7	1.6	1.4	0.2-	0.6-	0.0-	0.1-	0.2-
Heilbronn	1.8	2.1	2.1	1.7	1.6	1.5	1.5	0.0-	0.4-	0.1-	0.1-	0.0
Ostalbkreis	2.0	2.6	2.2	1.8	1.9	1.6	1.7	0.4-	0.4-	0.0	0.2-	0.1
Calw	2.7	3.3	3.1	2.7	2.6	2.1	2.0	0.2-	0.4-	0.1-	0.5-	0.1-
Enzkreis	1.9	2.4	2.1	1.7	1.8	1.7	1.6	0.3-	0.4-	0.2	0.2-	0.1-
Freudenstadt	2.6	2.9	3.3	2.7	2.3	2.0	1.8	0.4	0.6-	0.4-	0.3-	0.2-
Karlsruhe	2.0	2.6	2.8	1.9	1.9	1.5	1.5	0.2	0.9-	0.0-	0.4-	0.0-
Rastatt	2.3	2.8	3.0	2.1	2.1	1.7	1.7	0.2	0.8-	0.1-	0.4-	0.0-
Emmendingen	2.8	3.1	3.7	2.7	2.4	2.1	2.1	0.7	1.0-	0.3-	0.3-	0.0-
Rottweil	1.9	2.2	1.8	1.8	1.7	1.7	1.7	0.4-	0.0	0.1-	0.0-	0.1-
Tuttlingen	2.0	2.7	1.8	2.2	1.7	1.8	1.6	0.9-	0.4	0.5-	0.1	0.1-
Waldshut	2.8	3.3	3.5	3.1	2.5	2.2	2.1	0.2	0.5-	0.5-	0.3-	0.2-
Biberach	1.7	2.1	1.7	1.6	1.5	1.7	1.5	0.4-	0.1-	0.1-	0.1	0.2-
Ravensburg	2.4	2.5	3.1	2.2	2.1	2.0	1.9	0.6	0.9-	0.2-	0.1-	0.1-
Berchtesgadener Land	3.1	2.7	4.2	3.4	3.2	2.3	2.0	1.5	0.8-	0.2-	0.9-	0.3-
Ebersberg	2.0	3.0	2.9	1.4	1.3	1.4	1.3	0.1-	1.5-	0.1-	0.1	0.1-
Eichstaett	1.3	1.4	1.3	1.3	1.3	1.4	1.3	0.1-	0.0-	0.0	0.1	0.1-
Freising	2.0	2.9	1.9	1.9	2.0	1.5	1.4	1.0-	0.0	0.1	0.5-	0.1-
Fuerstenfeldbruck	2.7	4.4	3.3	2.8	1.9	1.3	1.5	1.1-	0.5-	0.9-	0.6-	0.2
Garmisch-Partenkirchen	3.6	4.4	3.5	4.2	3.7	2.8	3.1	0.9-	0.7	0.6-	0.9-	0.4
Starnberg	2.1	2.8	2.5	2.0	1.9	1.4	1.7	0.3-	0.5-	0.0-	0.5-	0.2
Traunstein	2.2	2.7	2.1	2.3	2.0	1.9	1.9	0.7-	0.3	0.3-	0.1-	0.0
Kelheim	1.6	1.7	1.8	1.5	1.5	1.4	1.3	0.1	0.2-	0.1-	0.1-	0.1-
Coburg	1.7	1.7	1.7	1.7	1.6	1.5	1.6	0.0-	0.0-	0.2-	0.0-	0.1
Hof	1.7	1.8	2.1	1.8	1.6	1.2	1.7	0.3	0.3-	0.2-	0.4-	0.4
Kulmbach	1.8	2.1	2.3	1.7	1.7	1.6	1.6	0.2	0.6-	0.0	0.1-	0.0-
Lichtenfels	1.7	1.7	1.9	1.5	1.8	1.5	1.5	0.3	0.4-	0.3	0.3-	0.0-
Wunsiedel i. Fichtelgebirge	2.4	3.2	3.7	1.7	2.8	1.7	1.7	0.5	2.0-	1.1	1.1-	0.0-
Fuerth	1.9	2.3	2.9	1.6	1.6	1.4	1.3	0.6	1.3-	0.0-	0.2-	0.1-
Nuernberger Land	1.6	1.9	1.6	1.8	1.5	1.3	1.3	0.3-	0.1	0.3-	0.2-	0.0
Aschaffenburg	2.0	2.3	2.0	1.8	1.9	1.8	1.7	0.2-	0.3-	0.1	0.2-	0.0-
Miltenberg	1.8	1.9	1.8	1.9	1.8	1.7	1.6	0.1-	0.1	0.0-	0.1-	0.1-
Lindau (Bodensee)	2.8	3.7	3.0	4.0	2.1	2.2	1.9	0.7-	1.0	1.9-	0.0	0.3-
Neu-Ulm	1.9	2.6	2.5	1.6	1.5	1.3	1.4	0.0-	0.9-	0.1-	0.2-	0.1
Oberallgaeu	3.1	4.7	3.4	2.9	2.3	2.7	2.2	1.3-	0.4-	0.6-	0.3	0.5-
Neunkirchen	2.0	2.1	2.9	1.7	1.6	1.7	1.6	0.8	1.2-	0.1-	0.1	0.1-
Durchschnitte der Kreise	2.1	2.5	2.5	2.1	1.9	1.7	1.7	0.1-	0.4-	0.2-	0.2-	0.0-
Streuung (Variationskoeffizienten in %)	21.5	25.6	25.4	29.5	23.8	22.6	20.3	507.8-	144.2-	211.3-	119.4-	436.0-

1) Gebietsstand 31.12.1977 fuer die Jahre 1972 bis 1976 zum Teil geschaetzt.

TABELLE 1.7: GENEHMIGTE WOHNUNGEN JE WOHNGEBAEUDE 1972-1977 NACH VERDICHTUNGSZONEN

Kreisfreie Staedte / Landkreise	Genehmigte Wohnungen in Wohn- und Nichtwohngebaeuden je Wohngebaeude											
	Insgesamt	davon 1)						Veraenderung gegenueber Vorjahr				
		1972	1973	1974	1975	1976	1977	1973	1974	1975	1976	1977
	Anzahl											
Verdichtungszone IV												
Dithmarschen	1.6	1.7	1.6	1.8	1.5	1.4	1.3	0.1-	0.2	0.3-	0.1-	0.1-
Nordfriesland	2.3	3.3	2.6	2.1	1.8	1.9	2.0	0.7-	0.5-	0.2-	0.1	0.1
Ostholstein	2.8	5.2	2.8	2.7	2.2	1.7	1.8	2.4-	0.2-	0.5-	0.4-	0.1
Rendsburg-Eckernfoerde	1.7	2.2	2.4	1.6	1.5	1.2	1.3	0.2	0.8-	0.2-	0.3-	0.1
Segeberg	1.8	2.3	2.2	1.8	1.8	1.3	1.2	0.1-	0.4-	0.0-	0.4-	0.1-
Steinburg	1.6	1.6	1.9	1.9	1.5	1.3	1.2	0.2	0.0	0.4-	0.2-	0.1-
Helmstedt	1.7	2.2	1.6	1.8	1.6	1.4	1.7	0.6-	0.2	0.2-	0.2-	0.3
Northeim	2.1	2.3	2.8	2.3	2.1	1.6	1.5	0.5	0.4-	0.2-	0.5-	0.1-
Osterode am Harz	2.3	2.8	2.4	2.1	2.2	2.0	2.1	0.4-	0.4-	0.2	0.2-	0.0
Wolfenbuettel	1.9	3.0	2.0	1.6	2.1	1.3	1.4	1.0-	0.4-	0.5	0.8-	0.1
Hannover	2.0	2.7	2.7	2.3	1.6	1.5	1.3	0.0	0.4-	0.6-	0.2-	0.2-
Nienburg (Weser)	1.6	1.8	1.6	1.5	1.4	1.5	1.5	0.1-	0.2-	0.1-	0.1	0.0-
Schaumburg	2.1	2.1	3.0	2.0	1.8	1.7	1.6	0.9	0.9-	0.2-	0.1-	0.1-
Lueneburg	1.8	2.3	2.2	1.5	1.5	1.5	1.6	0.1-	0.6-	0.1-	0.0-	0.1
Stade	1.5	2.0	1.8	1.6	1.3	1.2	1.3	0.2-	0.2-	0.3-	0.1-	0.0
Verden	1.6	2.1	1.6	1.8	1.4	1.4	1.2	0.5-	0.1	0.4-	0.0-	0.2-
Vechta	1.5	1.6	1.5	1.3	1.5	1.6	1.3	0.0-	0.2-	0.2	0.1	0.3-
Wesermarsch	1.5	1.6	1.9	1.5	1.4	1.3	1.4	0.3	0.3-	0.1-	0.1-	0.0
Kleve	1.7	1.9	1.9	1.6	1.5	1.4	1.5	0.0-	0.3-	0.0-	0.1-	0.1
Heinsberg	1.7	2.2	1.8	1.4	1.5	1.4	1.3	0.4-	0.4-	0.1	0.1-	0.1-
Borken	1.6	1.9	1.9	1.8	1.5	1.4	1.4	0.1-	0.0-	0.3-	0.2-	0.0
Steinfurt	1.7	2.1	1.8	1.8	1.6	1.3	1.4	0.3-	0.0-	0.2-	0.3-	0.0
Warendorf	1.7	2.2	1.9	1.9	1.3	1.3	1.4	0.2-	0.1-	0.5-	0.0-	0.1
Lahn-Dill-Kreis	1.7	2.1	1.8	1.6	1.6	1.5	1.4	0.4-	0.1-	0.1-	0.1-	0.1-
Limburg-Weilburg	1.7	1.9	1.7	1.7	1.6	1.6	1.5	0.1-	0.1-	0.1-	0.0	0.1-
Wetteraukreis	1.7	1.9	1.9	1.6	1.6	1.3	1.4	0.1	0.3-	0.0-	0.2-	0.1
Fulda	1.9	2.3	2.2	1.7	1.8	1.6	1.6	0.2-	0.4-	0.1	0.2-	0.0-
Hersfeld-Rotenburg	1.7	1.8	1.6	1.7	1.8	1.5	1.5	0.2-	0.1	0.1	0.3-	0.0
Kassel	1.6	2.1	1.8	1.6	1.5	1.4	1.4	0.3-	0.2-	0.1-	0.1-	0.0-
Marburg-Biedenkopf	2.0	2.3	2.2	1.6	2.0	1.8	1.7	0.2-	0.6-	0.4	0.2-	0.1-
Waldeck-Frankenberg	1.7	2.0	1.8	1.6	1.6	1.6	1.7	0.3-	0.1-	0.0-	0.0-	0.1
Ahrweiler	2.0	2.3	2.4	2.0	1.7	1.6	1.7	0.1	0.4-	0.3-	0.1-	0.1
Altenkirchen (Westerwald)	1.7	1.6	1.5	2.1	1.7	1.6	1.6	0.1-	0.6	0.4-	0.0-	0.0-
Birkenfeld	1.6	1.7	1.7	1.6	1.6	1.4	1.4	0.0-	0.1-	0.0	0.2-	0.0-
Rhein-Lahn-Kreis	2.0	2.8	2.1	1.8	1.8	1.7	1.7	0.6-	0.3-	0.1-	0.0-	0.1-
Westerwaldkreis	1.7	2.0	1.7	1.6	1.7	1.5	1.5	0.3-	0.1-	0.1	0.2-	0.1
Landau-Bad Bergzabern	1.8	2.0	1.7	1.9	1.8	1.4	1.9	0.3-	0.2	0.1-	0.3-	0.5
Hohenlohekreis	1.8	1.8	1.9	1.7	1.9	1.6	1.6	0.1	0.2-	0.2	0.2-	0.1-
Main-Tauber-Kreis	2.0	2.2	2.1	2.0	1.8	2.1	1.7	0.1-	0.1-	0.2-	0.2	0.4-
Schwaebisch Hall	2.0	2.5	2.4	1.9	1.9	1.5	1.6	0.1-	0.5-	0.0	0.3-	0.0
Neckar-Odenwald-Kreis	1.9	2.3	2.0	1.8	1.8	1.7	1.7	0.3-	0.2-	0.0-	0.1-	0.1-
Breisgau-Hochschwarzwald	2.5	3.0	3.4	2.4	2.0	1.8	1.9	0.4	1.1-	0.4-	0.1-	0.0
Sigmaringen	2.0	2.4	2.1	1.8	2.0	1.6	1.6	0.2-	0.4-	0.2	0.3-	0.0-
Bad Toelz-Wolfratshausen	2.8	3.8	3.1	3.1	2.1	1.9	1.5	0.6-	0.1-	0.9-	0.2-	0.4-
Dachau	1.8	2.1	2.2	1.9	1.9	1.5	1.4	0.1	0.3-	0.0	0.4-	0.1-
Erding	1.7	1.8	1.6	1.8	1.7	1.4	1.5	0.1-	0.2	0.1-	0.3-	0.0
Landsberg a. Lech	1.7	1.9	1.8	1.6	1.6	1.8	1.6	0.0-	0.2-	0.1-	0.3	0.2-
Miesbach	2.3	2.7	2.7	2.4	2.0	1.9	1.9	0.1	0.4-	0.4-	0.1-	0.1
Muehldorf a. Inn	1.9	2.6	1.9	1.7	1.9	1.7	1.5	0.7-	0.2-	0.1	0.2-	0.2-
Neuburg-Schrobenhausen	1.5	1.5	1.6	1.4	1.5	1.5	1.4	0.1	0.2-	0.2	0.1-	0.1-
Rosenheim	2.0	2.4	2.2	2.0	1.7	1.7	1.8	0.2-	0.2-	0.4-	0.0	0.1
Weilheim-Schongau	1.9	2.2	2.8	1.7	1.8	1.7	1.5	0.6	1.1-	0.1	0.1-	0.2-
Deggendorf	1.6	1.9	1.7	1.5	1.6	1.5	1.5	0.2-	0.3-	0.1	0.1-	0.0
Dingolfing-Landau	1.5	1.6	1.9	1.4	1.3	1.4	1.5	0.3	0.5-	0.1-	0.1	0.1
Schwandorf	1.6	1.7	1.8	1.5	1.6	1.5	1.5	0.1	0.2-	0.1	0.1-	0.0
Forchheim	1.6	1.7	1.7	1.6	1.5	1.4	1.4	0.0	0.1-	0.1-	0.2-	0.1
Kronach	1.6	1.9	1.7	1.5	1.7	1.4	1.4	0.2-	0.1-	0.2	0.3-	0.0
Erlangen-Hoechstadt	1.4	1.5	1.5	1.5	1.4	1.4	1.3	0.1-	0.1	0.1-	0.1-	0.0-
Roth	1.5	1.7	1.8	1.5	1.5	1.3	1.3	0.2	0.3-	0.1-	0.1-	0.0-
Aichach-Friedberg	1.5	1.6	1.8	1.3	1.4	1.3	1.3	0.2	0.5-	0.0	0.0-	0.1-
Augsburg	1.8	2.1	1.9	1.7	1.8	1.5	1.5	0.1-	0.2-	0.1	0.3-	0.0
Donau-Ries	1.6	1.7	1.7	1.6	1.4	1.4	1.4	0.0	0.1-	0.3-	0.1	0.0-
Guenzburg	1.6	1.9	1.7	1.4	1.5	1.7	1.3	0.2-	0.3-	0.1	0.2	0.3-
Ostallgaeu	1.9	2.1	2.5	1.8	1.9	1.5	1.7	0.4	0.6-	0.1	0.4-	0.2
Merzig-Wadern	1.4	1.4	1.5	1.5	1.4	1.4	1.3	0.2	0.0-	0.1-	0.0-	0.0-
Durchschnitte der Kreise	1.8	2.2	2.0	1.8	1.7	1.5	1.5	0.1-	0.3-	0.1-	0.1-	0.0-
Streuung (Variationskoeffizienten in %)	16.3	27.8	21.3	17.7	13.5	12.7	13.1	336.2-	115.6-	249.5-	129.6-	854.8-

1) Gebietsstand 31.12.1977 fuer die Jahre 1972 bis 1976 zum Teil geschaetzt.

TABELLE 1.7: GENEHMIGTE WOHNUNGEN JE WOHNGEBAEUDE 1972-1977 NACH VERDICHTUNGSZONEN

Kreisfreie Staedte / Landkreise	Genehmigte Wohnungen in Wohn- und Nichtwohngebaeuden je Wohngebaeude											
	Ins-gesamt	davon 1)						Veraenderung gegenueber Vorjahr				
		1972	1973	1974	1975	1976	1977	1973	1974	1975	1976	1977
	Anzahl											
Verdichtungszone V												
Herzogtum Lauenburg	1.9	2.0	2.1	2.8	1.8	1.6	1.4	0.1	0.6	1.0-	0.1-	0.2-
Ploen	1.8	2.8	2.2	1.6	1.5	1.4	1.3	0.5-	0.7-	0.1-	0.1-	0.0-
Schleswig-Flensburg	1.5	1.9	1.6	1.7	1.4	1.4	1.2	0.2-	0.1	0.3-	0.0	0.2-
Gifhorn	1.5	1.6	1.5	1.5	1.5	1.4	1.3	0.2-	0.0	0.0-	0.1-	0.0-
Diepholz	1.4	1.5	1.4	1.4	1.4	1.4	1.4	0.1-	0.1-	0.1	0.0	0.1-
Celle	1.7	2.0	1.8	1.6	1.5	1.8	1.5	0.2-	0.1-	0.1-	0.3	0.3-
Cuxhaven	1.7	1.9	1.9	1.9	1.7	1.5	1.5	0.0-	0.0-	0.2-	0.1-	0.1-
Harburg	1.6	2.0	1.8	1.6	1.5	1.3	1.2	0.2-	0.2-	0.1-	0.1-	0.1-
Luechow-Dannenberg	1.8	1.9	1.6	1.6	1.8	1.7	1.9	0.3-	0.0-	0.2	0.1-	0.2
Osterholz	1.3	1.4	1.5	1.3	1.3	1.1	1.2	0.1	0.2-	0.0	0.2-	0.1
Rotenburg (Wuemme)	1.5	1.5	1.5	1.5	1.3	1.4	1.4	0.0	0.1-	0.1-	0.1	0.0-
Soltau-Fallingbostel	1.6	1.8	1.6	1.7	1.5	1.4	1.3	0.2-	0.2	0.3-	0.1-	0.1-
Uelzen	1.7	1.7	1.6	1.7	2.3	1.4	1.4	0.0-	0.1	0.6	0.9-	0.0-
Ammerland	1.5	1.6	1.7	1.4	1.3	1.4	1.4	0.1	0.3-	0.1-	0.0	0.1
Aurich	1.4	1.5	1.4	1.5	1.6	1.4	1.4	0.2-	0.1	0.1	0.1-	0.1-
Cloppenburg	1.3	1.5	1.4	1.2	1.3	1.3	1.2	0.1-	0.2-	0.1	0.0-	0.0-
Emsland	1.5	1.7	1.5	1.4	1.4	1.4	1.5	0.1-	0.1-	0.0	0.0-	0.2
Friesland	1.8	2.0	1.8	1.7	1.7	1.9	1.5	0.2-	0.1-	0.0	0.2	0.4-
Leer	1.4	1.5	1.7	1.2	1.4	1.2	1.3	0.1	0.5-	0.2	0.2-	0.1
Oldenburg (Oldenburg)	1.3	1.5	1.3	1.3	1.2	1.4	1.3	0.3-	0.0	0.1-	0.2	0.0-
Osnabrueck	1.9	2.1	1.9	2.2	1.8	1.7	1.6	0.3-	0.3	0.4-	0.2-	0.1-
Euskirchen	1.6	1.6	1.8	1.7	1.5	1.5	1.3	0.2	0.1-	0.2-	0.1-	0.2-
Coesfeld	1.7	2.2	2.0	1.8	1.4	1.3	1.3	0.2-	0.2-	0.4-	0.1-	0.0
Hoexter	1.9	2.1	2.0	1.8	1.8	1.7	1.5	0.1-	0.2-	0.0	0.2-	0.1-
Vogelsbergkreis	1.5	1.5	1.6	1.5	1.4	1.5	1.5	0.1	0.1-	0.1-	0.0	0.0
Schwalm-Eder-Kreis	1.6	1.7	1.6	1.5	1.5	1.4	1.5	0.1-	0.1-	0.0-	0.1-	0.0
Werra-Meissner-Kreis	1.6	1.8	1.7	1.7	1.6	1.4	1.5	0.1-	0.1	0.2-	0.1-	0.1
Cochem-Zell	1.7	1.7	1.8	1.8	1.6	1.7	1.8	0.1	0.0-	0.2-	0.1	0.1
Rhein-Hunsrueck-Kreis	1.6	1.8	1.7	1.4	1.4	1.5	1.5	0.0-	0.3-	0.0	0.1	0.0-
Bernkastel-Wittlich	1.6	1.6	1.7	1.4	1.5	1.7	1.5	0.0	0.2-	0.1	0.2	0.2-
Bitburg-Pruem	1.4	1.7	1.5	1.3	1.2	1.2	1.6	0.2-	0.2-	0.1-	0.0-	0.3
Daun	1.5	1.5	1.4	1.5	1.6	1.5	1.7	0.0-	0.1	0.1	0.1-	0.2
Trier-Saarburg	1.5	1.6	1.5	1.7	1.5	1.6	1.3	0.2-	0.2	0.2-	0.1	0.3-
Alzey-Worms	1.4	1.7	1.4	1.7	1.3	1.2	1.3	0.2-	0.3	0.4-	0.1-	0.1
Donnersbergkreis	1.6	2.0	1.8	1.4	1.8	1.5	1.4	0.2-	0.4-	0.4	0.3-	0.1-
Kaiserslautern	1.9	2.1	2.3	1.6	1.7	1.6	1.6	0.2	0.7-	0.1	0.1-	0.1
Kusel	1.8	1.7	1.8	1.9	2.2	1.6	1.8	0.1	0.1	0.3	0.6-	0.2
Pirmasens	1.7	1.7	1.7	1.6	1.8	1.5	1.8	0.0-	0.1-	0.1	0.2-	0.3
Alb-Donau-Kreis	1.7	2.1	1.9	1.7	1.5	1.4	1.4	0.1-	0.2-	0.2-	0.1-	0.0
Freyung-Grafenau	1.6	1.7	1.7	1.5	1.8	1.4	1.5	0.0-	0.1-	0.2	0.3-	0.1
Landshut	1.5	1.7	1.6	1.5	1.5	1.4	1.3	0.1-	0.1-	0.0-	0.1-	0.0-
Passau	1.6	1.7	1.6	1.6	1.6	1.6	1.6	0.1-	0.0	0.0-	0.1-	0.1
Regen	1.8	2.0	1.9	1.7	1.7	1.6	1.8	0.1-	0.2-	0.0	0.1-	0.1
Rottal-Inn	1.5	1.5	1.4	1.3	1.9	1.6	1.5	0.1-	0.0-	0.5	0.3-	0.1-
Straubing-Bogen	1.4	1.4	1.4	1.3	1.4	1.4	1.4	0.0-	0.1-	0.1	0.0-	0.0
Amberg-Sulzbach	1.5	1.8	1.7	1.4	1.5	1.4	1.4	0.1-	0.2-	0.0	0.0-	0.0-
Cham	1.6	1.6	1.6	1.6	1.7	1.5	1.6	0.0-	0.0-	0.1	0.2-	0.1
Neumarkt i.d. OPf.	1.5	1.7	2.0	1.2	1.2	1.3	1.3	0.3	0.7-	0.0-	0.1	0.0-
Neustadt a.d. Waldnaab	1.6	1.8	1.7	1.6	1.5	1.5	1.5	0.2-	0.1-	0.1-	0.0-	0.0-
Regensburg	1.6	1.8	1.7	1.7	1.6	1.3	1.4	0.1-	0.0-	0.1-	0.3-	0.1
Tirschenreuth	1.8	1.8	1.8	1.8	1.9	1.7	1.8	0.0	0.0-	0.0	0.2-	0.1
Bamberg	1.5	1.5	1.6	1.5	1.4	1.4	1.4	0.1	0.1-	0.1-	0.0	0.1-
Bayreuth	1.6	1.7	1.7	1.6	1.5	1.5	1.4	0.0	0.1-	0.1-	0.0	0.2-
Ansbach	1.6	1.7	1.7	1.6	1.6	1.4	1.4	0.0-	0.2-	0.0-	0.1-	0.0
Neustadt a.d.Aisch-Bad Windsheim	1.5	1.6	1.6	1.5	1.5	1.4	1.4	0.0-	0.1-	0.0-	0.1-	0.0-
Weissenburg-Gunzenhausen	1.8	2.0	1.9	1.7	1.8	1.6	1.6	0.1-	0.2-	0.1	0.2-	0.0
Bad Kissingen	2.1	2.5	2.1	1.9	2.1	2.0	1.9	0.4-	0.2-	0.2	0.2-	0.1-
Hassberge	1.6	1.6	1.7	1.6	1.8	1.5	1.7	0.0	0.1-	0.1	0.2-	0.2
Kitzingen	1.7	1.8	1.8	1.7	1.5	1.5	1.5	0.0-	0.1-	0.2-	0.0	0.0
Main-Spessart	1.8	2.0	1.8	1.7	1.7	1.8	1.6	0.2-	0.1-	0.0	0.0	0.2-
Rhoen-Grabfeld	1.7	1.5	1.8	1.7	1.7	1.7	1.6	0.2	0.1-	0.0	0.0-	0.1-
Schweinfurt	1.7	2.1	1.9	1.6	1.6	1.4	1.5	0.3-	0.3-	0.0-	0.1-	0.1
Wuerzburg	2.1	3.0	2.2	1.9	1.7	2.2	1.7	0.8-	0.3-	0.2-	0.5	0.5-
Dillingen a.d. Donau	1.5	1.6	1.5	1.6	1.5	1.3	1.4	0.1-	0.1	0.1-	0.2-	0.1
Unterallgaeu	1.7	1.8	1.8	1.5	1.6	1.6	1.6	0.1	0.3-	0.1	0.0-	0.1
Sankt Wendel	1.4	1.4	1.5	1.5	1.4	1.4	1.5	0.0	0.0-	0.1-	0.0-	0.1
Durchschnitte der Kreise	1.6	1.8	1.7	1.6	1.6	1.5	1.5	0.1-	0.1-	0.0-	0.1-	0.0-
Streuung (Variationskoeffizienten in %)	10.4	16.5	12.6	14.9	13.4	12.4	11.4	219.3-	198.8-	886.6-	243.6-	1064.3-
Durchschnitte der Kreise im Bundesgebiet	2.5	3.2	3.1	2.5	2.2	1.9	1.8	0.0-	0.6-	0.3-	0.3-	0.1-

1) Gebietsstand 31.12.1977 fuer die Jahre 1972 bis 1976 zum Teil geschaetzt.

2 WOHNUNGSBESTAND, BAUFERTIGSTELLUNGEN NACH GEBIETSEINHEITEN FÜR DAS BUNDESRAUMORDNUNGSPROGRAMM

TABELLE 2.1: WOHNUNGSBESTAND AM 31.12.1977

NACH GEBIETSEINHEITEN FUER DAS BUNDESRAUMORDNUNGSPROGRAMM

Gebietseinheiten Kreisfreie Staedte Landkreise	Verdichtungszone	Wohngebaeude	Wohnungen	von den Wohnungen hatten 1 Raeume (einschl. Kueche)	2	3	4	5	6	7 u. mehr	Raeume insgesamt
		Anzahl		%							Anzahl
01 Schleswig											
Flensburg, Stadt	I	11630	41128	2.0	6.1	28.0	36.6	17.8	5.8	3.7	163808
Nordfriesland	IV	42267	69269	4.5	9.6	18.2	26.7	20.6	11.0	9.4	299841
Schleswig-Flensburg	V	40432	64376	0.9	4.2	20.1	29.8	22.5	12.5	10.0	294349
Zusammen		94329	174773	2.6	6.8	21.2	30.2	20.7	10.4	8.3	757998
02 Mittelholstein-Dithmarschen											
Kiel, Stadt	I	27304	112658	3.1	8.0	34.9	34.2	13.3	4.1	2.5	418373
Luebeck, Stadt	II	34677	101642	2.4	8.7	29.4	36.6	15.2	4.7	3.1	389184
Neumuenster, Stadt	II	14322	35561	1.7	7.2	30.4	32.9	17.3	6.9	3.6	140429
Dithmarschen	IV	36020	52362	1.4	5.7	20.5	31.0	22.1	11.3	8.0	231172
Ostholstein	IV	40153	81582	6.9	9.9	21.8	27.6	16.8	8.6	8.4	333917
Ploen	V	25861	45026	2.1	6.5	21.5	28.5	20.8	10.9	9.6	198958
Rendsburg-Eckernfoerde	IV	52105	91950	2.9	5.3	20.9	30.5	21.4	11.1	8.0	399628
Steinburg	IV	30146	53056	1.4	5.6	25.5	31.7	19.9	9.3	6.6	224277
Zusammen		260588	573837	3.0	7.3	26.3	32.0	17.7	7.8	5.8	2335938
03 Hamburg											
Herzogtum Lauenburg	V	33381	62192	2.3	5.9	24.3	31.0	19.3	9.6	7.5	265852
Pinneberg	III	48175	102235	2.7	7.9	23.0	33.3	19.4	8.3	5.4	419738
Segeberg	IV	40314	74340	2.1	6.4	18.4	33.2	21.3	11.3	7.4	325192
Stormarn	II	36771	69893	2.4	6.5	20.9	31.6	20.9	10.2	7.5	301322
Hamburg, Freie und Hansestadt	I	193283	774828	2.6	9.8	31.8	35.3	13.3	4.2	3.0	2900037
Harburg	V	41112	63987	0.8	4.2	16.8	30.2	23.8	13.3	11.0	298030
Stade	IV	35276	58050	0.8	4.5	19.1	29.7	23.4	12.9	9.6	265376
Zusammen		428312	1205525	2.4	8.5	27.8	34.1	16.1	6.5	4.7	4775547
04 Lueneburger Heide											
Celle	V	36733	65357	1.4	4.4	18.1	30.5	22.1	12.4	11.2	303636
Luechow-Dannenberg	V	13512	20779	0.6	4.2	17.6	29.1	19.0	13.1	16.3	101699
Lueneburg	IV	25439	49270	0.9	4.3	21.9	31.6	20.7	10.8	9.9	220839
Soltau-Fallingbostel	V	27325	46732	0.8	4.5	18.4	31.0	20.4	12.5	12.5	218836
Uelzen	V	20730	36939	0.8	4.5	19.1	31.8	19.3	11.1	13.5	173399
Zusammen		123739	219077	1.0	4.4	19.1	30.9	20.6	11.9	12.1	1018409
05 Bremen											
Diepholz	V	43133	61243	0.5	2.7	12.2	25.5	26.1	15.9	17.0	309990
Cuxhaven	V	44417	70744	1.4	5.2	18.3	28.6	22.6	13.1	10.8	325074
Osterholz	V	21373	30211	0.6	3.6	15.5	26.6	26.0	16.1	11.6	144448
Rotenburg (Wuemme)	V	30424	42971	0.6	3.1	14.0	23.5	23.7	16.8	18.5	219823
Verden	IV	24196	37601	0.5	2.9	13.7	26.7	26.4	15.4	14.4	185609
Delmenhorst, Stadt	II	14214	29439	1.5	6.2	22.3	33.7	20.6	9.6	6.1	124463
Oldenburg (Oldenburg), Stadt	II	25653	57320	1.5	6.1	22.8	32.8	19.5	10.7	6.7	246723
Wilhelmshaven, Stadt	III	12673	42012	0.8	6.6	34.7	35.0	13.6	5.7	3.6	163124
Ammerland	V	32340	45877	0.7	4.5	18.2	27.0	22.8	15.1	11.8	216296
Friesland	V	27937	39317	1.8	6.4	18.3	28.6	21.9	13.4	9.6	177746
Oldenburg (Oldenburg)	V	22650	30979	0.4	3.6	13.5	25.7	23.4	17.3	16.0	155049
Wesermarsch	IV	21342	35977	0.9	4.4	20.8	32.8	21.1	11.5	8.4	160329
Bremen, Stadt	I	96269	253692	2.4	6.3	26.0	39.4	16.2	5.9	3.9	1007437
Bremerhaven, Stadt	I	16834	60155	2.1	6.9	27.8	41.5	14.6	4.7	2.4	231435
Zusammen		433455	837538	1.5	5.3	21.6	32.9	19.9	10.5	8.4	3667546
06 Osnabrueck											
Osnabrueck, Stadt	I	22388	66356	2.2	7.6	25.9	35.5	17.7	6.7	4.4	265911
Osnabrueck	V	57056	94231	0.7	4.1	14.7	27.6	23.7	14.4	14.7	460116
Cloppenburg	V	25111	31069	0.4	2.5	8.8	19.3	23.9	19.0	26.0	172385
Vechta	IV	20480	27049	1.2	2.9	8.6	17.8	21.4	19.1	28.9	152068
Zusammen		125035	218705	1.2	4.8	16.5	27.6	21.7	13.3	15.0	1050480
07 Ems											
Emsland	V	51095	67573	0.5	2.8	9.7	20.0	22.7	19.0	25.4	371062
Grafschaft Bentheim	III	26515	37054	0.6	3.5	12.2	25.2	23.3	16.1	19.2	188863
Emden, Stadt	I	10649	20756	0.9	5.5	23.6	33.8	21.3	9.6	5.3	87735
Aurich (Ostfriesland)	V	45263	58385	0.7	6.4	19.4	27.9	22.1	13.6	9.9	264664
Leer	V	37502	49081	0.6	6.2	19.3	26.8	22.4	14.4	10.3	224403
Zusammen		171024	232849	0.6	4.8	15.8	25.5	22.4	15.4	15.5	1136727
08 Muenster											
Muenster (Westf.), Stadt	I	32614	94795	4.7	8.0	20.7	31.2	18.3	8.9	8.2	396988
Borken	IV	57196	88925	0.6	4.3	14.9	23.1	20.8	16.4	19.9	451941
Coesfeld	V	31034	50123	0.5	3.9	13.5	24.8	20.5	16.0	20.8	258221
Steinfurt	IV	72102	115006	0.7	4.3	14.2	24.9	21.4	15.8	18.8	577107
Warendorf	IV	45493	78043	0.6	4.4	15.6	27.8	21.0	13.9	16.7	382503
Zusammen		238439	426892	1.5	5.1	16.0	26.4	20.4	14.1	16.5	2066760

TABELLE 2.1: WOHNUNGSBESTAND AM 31.12.1977

NACH GEBIETSEINHEITEN FUER DAS BUNDESRAUMORDNUNGSPROGRAMM

Gebietseinheiten / Kreisfreie Staedte / Landkreise	Verdichtungszone	Wohngebaeude	Wohnungen	von den Wohnungen hatten: 1 Raeume (einschl. Kueche)	2	3	4	5	6	7 u. mehr	Raeume insgesamt
		Anzahl		%							Anzahl
09 Bielefeld											
Bielefeld, Stadt	II	41865	127808	2.0	8.6	28.6	35.1	15.6	5.8	4.2	501010
Guetersloh	II	51423	96667	1.0	5.6	17.5	28.6	21.9	12.7	12.7	450986
Herford	II	45233	90362	0.7	6.6	23.4	32.9	20.3	9.4	6.7	385636
Hoexter	V	30023	47850	0.5	4.6	17.0	24.1	19.6	15.6	18.5	238189
Lippe	III	61723	126588	0.9	6.2	22.6	32.9	19.9	9.5	7.9	548523
Minden-Luebbecke	III	59174	103160	0.5	4.5	18.0	29.6	21.9	13.7	11.8	480193
Paderborn	III	38417	71089	1.7	4.7	16.9	26.4	22.0	14.5	13.9	335804
Zusammen		327858	663524	1.1	6.1	21.4	30.8	19.9	10.9	9.8	2940341
10 Hannover											
Hannover, Stadt	I	49154	248086	3.4	8.7	27.5	40.3	13.2	4.3	2.7	937105
Schaumburg	IV	30788	60429	0.7	5.2	20.8	34.8	20.7	10.1	7.8	265868
Hameln-Pyrmont	III	31051	68926	1.2	6.3	23.0	34.2	18.6	9.1	7.8	296314
Hannover	IV	94270	210126	1.4	5.6	20.3	37.5	19.5	8.7	7.0	901962
Nienburg (Weser)	IV	26151	40974	0.7	3.6	14.9	28.4	22.7	14.7	15.1	199532
Hildesheim	III	50076	112620	1.2	6.0	22.0	34.3	18.6	9.4	8.5	489675
Holzminden	III	19730	38682	0.6	5.2	21.2	32.6	19.5	10.6	10.3	173710
Zusammen		301220	779843	1.8	6.5	22.9	36.7	17.5	7.9	6.6	3264166
11 Braunschweig											
Wolfsburg, Stadt	I	15523	48287	1.7	4.7	17.8	43.3	18.8	7.8	5.8	205271
Gifhorn	V	27357	41618	0.9	3.5	14.5	27.7	18.9	15.8	18.7	210141
Braunschweig, Stadt	I	31494	119669	2.9	6.9	24.5	40.2	16.1	5.6	3.7	472989
Salzgitter, Stadt	II	16340	45761	1.5	5.7	20.5	44.5	17.4	6.2	4.3	189364
Goslar	III	31064	75817	2.5	7.3	24.2	34.2	17.4	7.7	6.6	314436
Helmstedt	IV	20926	43543	0.6	4.7	23.1	34.3	19.6	9.5	8.2	190617
Peine	III	25440	47891	0.8	4.7	20.6	34.6	19.8	10.1	9.4	214370
Wolfenbuettel	IV	23192	50275	0.9	4.5	19.1	37.3	19.7	9.8	8.6	223792
Zusammen		191336	472861	1.7	5.7	21.4	37.5	18.0	8.4	7.3	2020980
12 Goettingen											
Goettingen	III	41791	97531	4.4	5.9	18.8	30.9	19.6	10.4	10.0	426389
Northeim	IV	31642	60176	0.7	4.9	19.6	31.3	18.9	11.3	13.4	280399
Osterode am Harz	IV	18530	38201	0.8	6.5	22.0	33.3	17.9	10.0	9.6	167826
Zusammen		91963	195908	2.6	5.7	19.7	31.5	19.0	10.6	10.9	874614
13 Kassel											
Kassel, Stadt	I	24265	89666	2.5	6.9	27.7	37.7	16.2	5.2	3.8	351630
Kassel	IV	45717	81702	0.5	4.9	17.6	30.4	23.3	12.4	10.9	376619
Schwalm-Eder-Kreis	V	40606	65227	0.4	4.7	15.9	26.2	21.2	14.9	16.7	320927
Waldeck-Frankenberg	IV	33884	54318	1.3	5.2	15.9	25.2	19.6	14.3	18.5	268992
Werra-Meissner-Kreis	V	26618	46537	0.5	5.0	20.2	30.1	20.1	12.2	11.8	213878
Zusammen		171090	337450	1.1	5.5	20.0	30.6	20.0	11.3	11.5	1532046
14 Dortmund-Siegen											
Dortmund, Stadt	I	69757	264523	2.1	12.4	32.8	33.7	12.5	4.0	2.5	967758
Hagen, Stadt	II	23314	94877	1.5	12.5	36.0	32.3	11.0	3.8	2.8	345200
Hamm, Stadt	II	26927	65797	0.9	7.4	27.4	34.7	17.1	7.0	5.4	267745
Ennepe-Ruhr-Kreis	II	45494	142393	1.5	11.6	32.5	32.8	12.9	5.1	3.7	537691
Hochsauerlandkreis	III	50279	93158	0.7	6.7	20.7	26.7	18.6	12.8	13.8	434003
Maerkischer Kreis	II	63775	166242	0.9	10.0	30.4	31.0	14.8	7.1	5.8	662804
Olpe	III	23179	40792	0.5	6.7	21.9	24.3	19.0	14.7	13.0	189438
Siegen	II	54327	102949	0.8	6.4	22.7	28.1	18.1	12.5	11.3	462332
Soest	III	49352	90623	0.8	6.1	19.9	27.6	19.4	12.8	13.4	421552
Unna	II	58333	140617	0.8	7.2	25.2	34.7	17.9	8.6	5.6	583547
Zusammen		464737	1201971	1.2	9.5	28.4	31.5	15.3	7.7	6.5	4872070
15 Essen											
Duisburg, Stadt	I	65708	238289	1.8	11.7	35.2	35.6	10.7	3.1	1.9	858628
Essen, Stadt	I	74232	283666	2.6	14.4	35.6	31.4	10.4	3.3	2.3	1003479
Muelheim a.d.Ruhr, Stadt	I	24011	79768	2.3	12.0	30.4	35.3	12.6	4.3	3.1	296952
Oberhausen, Stadt	I	29180	94130	1.0	10.8	31.4	37.8	12.4	4.2	2.3	351623
Kleve	IV	54326	86376	0.6	4.7	17.8	27.5	21.2	14.9	13.3	408935
Wesel	III	69372	144906	0.9	6.1	20.3	35.8	19.1	9.6	8.2	629619
Bottrop, Stadt	II	16402	43961	1.2	8.4	26.4	39.8	15.0	5.3	4.0	173295
Gelsenkirchen, Stadt	I	30314	132696	1.2	14.9	36.5	33.3	9.6	2.7	1.7	466883
Recklinghausen	II	91119	241902	1.0	8.0	26.7	37.3	16.1	6.4	4.6	969804
Bochum, Stadt	I	45706	172744	2.5	13.2	33.9	32.8	11.3	3.8	2.5	623383
Herne, Stadt	II	19482	82516	0.9	13.2	35.8	34.9	10.6	2.9	1.6	295290
Zusammen		519852	1600954	1.6	11.1	31.0	34.4	13.1	5.1	3.7	6077891

TABELLE 2.1: WOHNUNGSBESTAND AM 31.12.1977

NACH GEBIETSEINHEITEN FUER DAS BUNDESRAUMORDNUNGSPROGRAMM

Gebietseinheiten Kreisfreie Staedte Landkreise	Verdichtungszone	Wohngebaeude	Wohnungen	von den Wohnungen hatten 1 Raeume (einschl. Kueche)	2	3	4	5	6	7 u. mehr	Raeume insgesamt
		Anzahl		%							Anzahl
16 Duesseldorf											
Duesseldorf, Stadt	I	56096	279448	6.1	17.4	33.6	27.3	9.9	3.2	2.5	950264
Krefeld, Stadt	I	32345	95588	2.9	9.5	30.0	32.4	15.1	5.8	4.4	369076
Moenchengladbach, Stadt	II	38656	106777	2.0	11.3	30.8	31.5	14.2	6.2	4.1	409156
Remscheid, Stadt	I	15644	52474	1.5	13.0	34.4	30.2	13.5	4.3	3.0	193225
Solingen, Stadt	I	24141	70507	2.1	14.0	33.7	30.3	11.8	4.7	3.4	258182
Wuppertal, Stadt	I	42125	175473	2.9	18.3	34.9	27.2	10.5	3.7	2.5	609385
Mettmann	II	62817	181534	2.5	10.0	26.3	33.0	17.1	6.6	4.6	714803
Neuss	II	68252	148750	2.4	7.8	22.4	33.2	19.8	8.2	6.2	617452
Viersen	III	52281	93919	0.8	5.9	21.7	30.3	20.9	10.9	9.5	417263
Zusammen		392357	1204470	3.2	12.8	29.9	30.2	14.2	5.6	4.2	4538806
17 Aachen											
Aachen, Stadt	I	28960	96792	4.2	13.2	30.2	29.4	12.9	5.6	4.5	360165
Aachen	II	57502	111261	0.8	8.0	27.5	30.9	17.1	9.2	6.4	460986
Dueren	III	49691	84151	1.1	6.2	21.1	27.5	19.1	14.2	10.7	380144
Euskirchen	V	38083	55045	0.6	5.3	17.9	27.1	21.1	16.1	12.0	258125
Heinsberg	IV	50023	73250	0.4	4.1	17.3	25.9	22.0	18.2	12.1	349646
Zusammen		224259	420499	1.5	7.8	23.8	28.5	17.9	11.8	8.6	1809066
18 Koeln											
Bonn, Stadt	I	39399	113854	3.8	9.4	25.1	30.6	16.5	7.9	6.8	454200
Koeln, Stadt	I	101565	418566	5.5	14.0	31.9	29.9	11.5	4.4	2.8	1484017
Leverkusen, Stadt	I	21526	63987	2.5	8.4	28.5	35.8	15.3	5.7	3.8	248944
Erftkreis	II	75380	143433	1.2	6.7	21.9	32.7	20.8	10.4	6.3	611527
Oberbergischer Kreis	III	47327	91256	1.2	8.0	24.4	29.7	17.8	10.5	8.4	391019
Rheinisch-Bergischer-Kreis	II	46469	92187	1.7	7.8	23.7	29.9	19.3	9.9	7.6	390672
Rhein-Sieg-Kreis	III	93069	158405	1.4	6.4	21.1	29.3	20.4	12.4	9.1	704371
Zusammen		424735	1081688	3.3	10.1	26.8	30.6	16.0	7.8	5.5	4284750
19 Trier											
Trier, Stadt	II	15555	40522	1.7	8.3	24.8	32.1	18.2	8.3	6.6	167691
Bernkastel-Wittlich	V	28644	38980	0.3	5.0	14.7	21.9	22.2	18.3	17.6	195687
Bitburg-Pruem	V	24860	31886	0.3	3.4	12.5	20.5	21.8	19.5	21.9	167919
Daun	V	15739	20556	0.2	4.2	13.3	20.6	22.3	20.9	18.6	105873
Trier-Saarburg	V	28197	37700	0.2	4.0	13.1	20.7	20.5	19.9	21.6	196185
Zusammen		112995	169644	0.6	5.1	16.2	23.7	20.8	16.8	16.8	833355
20 Koblenz											
Koblenz, Stadt	I	15624	47605	2.0	7.5	26.6	34.0	18.0	6.7	5.2	192168
Ahrweiler	IV	26663	43550	0.8	6.2	21.5	27.7	19.7	13.2	10.9	196999
Altenkirchen (Westerwald)	IV	29732	45503	0.5	7.0	20.2	24.8	20.2	16.0	11.4	209806
Cochem-Zell	V	17241	24074	0.3	5.6	15.3	22.7	21.2	18.0	16.8	120349
Mayen-Koblenz	III	42398	72453	0.7	7.3	23.8	28.6	18.8	12.1	8.7	316328
Neuwied	III	35313	60258	1.2	6.8	23.3	27.6	18.9	12.8	9.3	266233
Rhein-Hunsrueck-Kreis	V	21899	32476	0.4	4.3	15.7	23.5	19.9	17.1	19.1	164215
Rhein-Lahn-Kreis	IV	25884	46175	0.7	6.0	21.1	30.0	18.7	12.2	11.3	208880
Westerwaldkreis	IV	41176	61221	0.4	6.4	19.1	23.9	20.3	18.0	12.0	288655
Zusammen		255930	433315	0.8	6.5	21.4	27.3	19.4	13.7	10.9	1963633
21 Mittel-Osthessen											
Lahn, Stadt	II	24575	60230	2.4	7.5	23.5	30.9	18.0	9.6	8.1	254280
Lahn-Dill-Kreis	IV	72540	112206	0.7	6.3	17.3	24.4	20.7	16.2	14.5	533660
Limburg-Weilburg	IV	35849	56387	0.3	5.6	19.1	25.3	20.1	15.4	14.3	268134
Vogelsbergkreis	V	26199	37800	0.5	5.3	15.1	22.7	18.8	16.1	21.5	192722
Fulda	IV	36704	70829	0.7	5.5	17.6	31.1	20.9	12.5	11.7	326584
Hersfeld-Rotenburg	IV	29105	47657	0.4	4.8	18.1	26.2	20.7	14.9	15.0	228710
Marburg-Biedenkopf	IV	43662	75096	1.2	5.0	17.2	25.8	19.6	15.1	16.2	363098
Zusammen		268634	460205	0.9	5.8	18.3	26.7	20.0	14.3	14.1	2167188
22 Bamberg-Hof											
Bamberg, Stadt	I	9607	31219	1.0	7.1	28.7	34.3	17.6	6.7	4.7	126342
Bayreuth, Stadt	I	9164	29891	4.2	8.7	26.4	32.2	17.3	6.5	4.8	117358
Coburg, Stadt	II	7194	19681	2.4	8.5	22.8	30.8	19.8	8.8	7.0	82160
Hof, Stadt	I	7355	25133	0.8	14.8	33.8	29.1	13.1	5.2	3.1	92903
Bamberg	V	24047	35953	0.3	4.8	13.5	24.4	22.3	15.2	19.5	182302
Bayreuth	V	22144	36033	1.2	8.1	20.4	23.9	19.8	12.9	13.7	165151
Coburg	III	17313	30544	0.5	5.9	19.4	27.0	18.9	13.0	15.3	145707
Forchheim	IV	20143	32072	0.5	5.5	16.8	24.7	21.6	15.7	15.1	154916
Hof	III	25183	48294	0.7	12.4	28.9	25.9	15.7	8.8	7.5	196920
Kronach	IV	17854	29114	0.7	8.2	20.9	24.1	17.5	14.6	14.0	134716
Kulmbach	III	16214	29352	0.9	9.0	22.5	26.2	18.3	11.9	11.2	130537
Lichtenfels	III	14772	24542	0.6	6.3	17.9	25.4	21.0	13.7	15.1	117166
Wunsiedel i.Fichtelgebirge	III	18729	42424	1.0	15.2	31.5	26.2	13.7	6.8	5.6	163351
Zusammen		209719	414252	1.1	9.0	23.6	27.0	18.0	10.7	10.5	1809529

TABELLE 2.1: WOHNUNGSBESTAND AM 31.12.1977

NACH GEBIETSEINHEITEN FUER DAS BUNDESRAUMORDNUNGSPROGRAMM

Gebietseinheiten Kreisfreie Staedte Landkreise	Verdichtungszone	Wohngebaeude	Wohnungen	von den Wohnungen hatten 1 Raeume (einschl. Kueche)	2	3	4	5	6	7 u. mehr	Raeume insgesamt
		Anzahl		%							Anzahl
23 Aschaffenburg-Schweinfurt											
Aschaffenburg, Stadt	I	7786	23736	3.2	8.1	24.2	34.9	17.9	6.9	4.8	95051
Schweinfurt, Stadt	I	6835	24633	2.9	9.0	31.6	35.6	12.8	4.7	3.4	92726
Wuerzburg, Stadt	I	11495	48935	3.9	10.4	30.3	33.2	13.0	5.4	3.9	184120
Aschaffenburg	III	32549	55210	0.6	5.7	17.5	30.3	22.1	13.7	10.0	252858
Bad Kissingen	V	22115	39171	1.5	8.1	18.7	27.3	20.0	12.1	12.4	178321
Hassberge	V	18676	27019	0.3	5.2	16.7	24.5	21.6	16.0	15.6	132027
Kitzingen	V	18106	29288	0.8	6.2	20.2	26.2	20.6	13.0	13.0	136232
Main-Spessart	V	27627	43901	0.6	6.1	19.4	27.8	21.5	12.9	11.7	201597
Miltenberg	III	24155	40231	0.6	5.4	17.5	28.9	21.7	13.7	12.2	188055
Rhoen-Grabfeld	V	18292	27288	1.3	5.3	15.9	26.3	21.5	15.2	14.5	131014
Schweinfurt	V	22332	35762	0.9	5.3	16.2	27.2	22.1	13.9	14.4	170399
Wuerzburg	V	30752	51803	1.7	5.8	17.8	27.2	21.3	13.5	12.6	240298
Zusammen		240720	446977	1.5	6.7	20.3	29.0	19.8	11.9	10.7	2002698
24 Frankfurt-Darmstadt											
Darmstadt, Stadt	I	18942	61429	3.9	8.1	25.9	36.0	15.8	5.9	4.4	240102
Frankfurt (Main), Stadt	I	63173	302258	5.5	10.6	32.0	34.5	11.6	3.3	2.5	1083086
Offenbach (Main), Stadt	I	11608	52989	3.6	8.3	34.3	37.5	11.1	3.2	2.0	192586
Bergstrasse	III	47416	93203	1.1	7.4	22.5	30.5	19.6	10.5	8.3	402710
Darmstadt-Dieburg	III	49896	89799	0.8	6.0	20.4	31.7	20.1	11.4	9.5	398345
Gross-Gerau	II	39834	88150	1.8	6.7	22.9	34.9	18.2	8.9	6.5	369278
Hochtaunuskreis	II	35788	80091	2.3	6.9	22.4	31.6	18.5	9.6	8.6	342623
Main-Kinzig-Kreis	II	67979	139567	1.6	6.0	21.2	32.8	19.6	10.1	8.7	608573
Main-Taunus-Kreis	II	34731	78938	2.2	6.9	21.4	32.7	20.8	9.1	6.8	333292
Odenwaldkreis	III	19446	30877	0.7	5.1	17.9	27.3	20.2	13.5	15.5	148380
Offenbach	II	48683	118260	2.3	6.6	22.6	34.3	19.6	8.3	6.3	492893
Wetteraukreis	IV	54181	91937	1.0	5.5	17.8	29.6	21.3	12.8	12.0	424839
Zusammen		491677	1227498	2.8	7.6	24.7	33.2	17.2	8.0	6.6	5036707
25 Mainz-Wiesbaden											
Wiesbaden, Stadt	I	31233	123610	3.1	9.1	31.1	33.8	14.1	5.1	3.7	469421
Rheingau-Taunus-Kreis	III	32910	61550	0.8	6.8	21.6	30.4	19.4	11.6	9.4	271123
Bad Kreuznach	III	32889	54231	1.0	5.6	18.9	26.3	18.7	14.6	14.8	256063
Birkenfeld	IV	21199	34537	0.4	5.8	20.7	24.8	18.1	16.3	14.0	162923
Mainz, Stadt	I	21595	77412	7.7	10.2	27.4	30.5	14.4	5.4	4.6	288077
Worms, Stadt	II	14177	32432	1.3	8.0	27.6	32.6	16.6	8.0	5.8	132633
Alzey-Worms	V	26299	35909	0.3	4.4	16.8	24.8	20.5	17.6	15.6	175988
Mainz-Bingen	III	34755	57042	0.8	6.1	21.1	27.7	19.8	12.9	11.5	259802
Zusammen		215057	476723	2.5	7.5	24.6	29.8	17.0	9.9	8.6	2016030
26 Saarland											
Saarbruecken, Stadtverband	I	69576	158119	2.0	8.6	26.1	32.0	17.5	8.1	5.6	640061
Merzig-Wadern	IV	25805	33964	0.4	4.3	12.7	20.1	20.4	20.5	21.5	175610
Neunkirchen	III	34524	62792	0.7	8.2	24.7	30.4	17.4	11.0	7.5	265892
Saarlouis	II	49990	77191	0.6	5.6	18.5	26.0	19.2	15.7	14.3	363275
Saar-Pfalz-Kreis	II	36716	60662	1.2	6.9	20.5	28.9	19.5	13.7	9.3	268783
Sankt Wendel	V	22883	32322	0.3	5.1	16.4	21.8	19.8	19.0	17.7	160057
Zusammen		239494	425050	1.2	7.2	21.9	28.5	18.5	12.5	10.2	1873678
27 Westpfalz											
Kaiserslautern, Stadt	II	14905	45697	3.7	9.4	27.5	33.5	15.9	5.9	4.2	176665
Pirmasens, Stadt	II	8933	24774	0.8	11.0	33.9	31.1	12.8	6.2	4.2	94923
Zweibruecken, Stadt	II	7263	15587	0.5	6.2	24.5	35.7	17.4	9.1	6.6	65818
Donnersbergkreis	V	17364	24894	0.4	5.1	16.9	25.2	20.8	15.5	16.1	121052
Kaiserslautern	V	24048	38389	0.8	5.7	19.1	27.5	19.7	14.8	12.5	178516
Kusel	V	19608	28174	0.3	5.9	18.6	24.0	18.8	17.1	15.3	135523
Pirmasens	V	25302	38540	0.4	6.8	21.2	24.6	18.3	16.2	12.5	179221
Zusammen		117423	216055	1.2	7.3	23.0	28.5	17.7	12.1	10.2	951718
28 Rhein-Neckar-Suedpfalz											
Frankenthal (Pfalz), Stadt	I	6744	18012	1.7	6.3	27.4	34.8	18.6	6.6	4.7	73247
Landau in der Pfalz, Stadt	II	7195	14850	0.8	4.5	19.5	29.0	23.6	13.3	9.3	67645
Ludwigshafen a.Rhein, Stadt	I	21896	71766	2.4	9.1	33.0	33.1	13.6	5.4	3.4	272226
Neustadt a.d.Weinstr., Stadt	II	10017	22099	2.6	7.5	23.4	30.5	17.8	9.9	8.3	93525
Speyer, Stadt	I	6829	18288	1.3	5.8	24.8	36.2	19.4	7.3	5.2	75747
Bad-Duerkheim	III	30000	47472	0.6	6.5	22.2	26.5	19.8	13.9	10.5	214218
Germersheim	II	22948	37534	1.9	5.9	18.7	26.5	21.1	15.1	10.8	171844
Landau-Bad Bergzabern	IV	25219	36796	0.6	6.3	19.7	24.8	19.9	15.2	13.6	172465
Ludwigshafen	III	29841	47532	0.6	6.5	22.8	27.8	20.4	13.1	8.9	210240
Heidelberg, Stadt	I	14896	50845	3.9	8.6	28.9	32.4	15.7	5.7	4.8	197483
Mannheim, Stadt	I	31384	130341	2.8	12.9	37.1	31.0	10.9	3.4	1.9	461085
Neckar-Odenwald-Kreis	IV	29596	48277	0.5	5.7	18.7	27.9	20.7	14.1	12.4	224475
Rhein-Neckar-Kreis	II	85833	175839	1.1	7.3	25.3	31.6	18.9	9.6	6.3	736417
Zusammen		322398	719651	1.7	8.2	26.9	30.4	17.2	9.1	6.6	2970617

TABELLE 2.1: WOHNUNGSBESTAND AM 31.12.1977

NACH GEBIETSEINHEITEN FUER DAS BUNDESRAUMORDNUNGSPROGRAMM

Gebietseinheiten Kreisfreie Staedte Landkreise	Verdichtungszone	Wohngebaeude	Wohnungen	von den Wohnungen hatten 1 Raeume (einschl. Kueche)	2	3	4	5	6	7 u. mehr	Raeume insgesamt
		Anzahl		%							Anzahl
29 Oberrhein-Nordschwarzwald											
Baden-Baden, Stadt	I	7810	22372	1.9	6.4	23.8	35.5	18.8	7.6	6.0	92880
Karlsruhe, Stadt	I	30549	118515	2.5	7.2	27.8	38.3	15.5	5.1	3.5	461440
Karlsruhe	III	73205	135165	1.1	6.5	21.3	32.3	20.6	10.9	7.3	583291
Rastatt	III	36282	72177	0.6	4.6	20.4	36.2	21.1	9.9	7.2	315387
Pforzheim, Stadt	I	13164	45981	2.1	8.5	30.4	36.1	13.7	5.6	3.6	177125
Calw	III	24799	49779	2.9	5.3	18.7	30.2	22.2	11.4	9.4	221439
Enzkreis	III	34487	61559	0.9	4.8	20.7	32.1	22.1	11.7	7.7	271404
Freudenstadt	III	21610	39351	2.2	5.1	16.3	29.8	23.0	12.5	11.1	181177
Zusammen		241906	544899	1.7	6.2	22.8	34.2	19.4	9.2	6.6	2304143
30 Neckar-Franken											
Stuttgart, Stadt	I	62549	243144	3.4	6.7	23.2	42.3	16.0	4.9	3.6	955863
Boeblingen	II	50507	108824	2.5	5.0	17.2	34.0	23.1	11.4	6.9	475524
Esslingen	II	77729	170600	1.9	5.1	18.4	35.0	22.9	10.3	6.4	738930
Goeppingen	II	42593	88657	1.5	4.8	17.5	36.5	22.5	10.2	7.0	387961
Ludwigsburg	II	72298	164334	1.6	4.9	17.7	36.2	23.2	10.2	6.1	713676
Rems-Murr-Kreis	II	62124	135552	1.5	4.8	17.1	35.6	24.1	10.3	6.6	594763
Heilbronn, Stadt	I	16826	46225	1.1	5.2	22.2	39.4	19.2	7.9	5.1	193549
Heilbronn	III	53590	89402	0.7	4.1	16.8	30.0	24.4	14.0	10.0	413696
Hohenlohekreis	IV	19076	29860	0.7	4.1	14.9	25.3	23.4	15.7	15.9	146673
Main-Tauber-Kreis	IV	27335	45774	0.7	4.6	16.2	27.6	21.6	14.0	15.3	220728
Schwaebisch Hall	IV	32619	55909	0.9	3.3	13.5	27.9	24.9	14.7	14.8	273087
Heidenheim	II	25747	48330	1.1	3.7	17.4	34.9	22.5	12.3	8.2	217394
Ostalbkreis	III	52859	99937	0.7	3.8	14.9	31.0	25.1	13.4	11.1	468890
Zusammen		595852	1326548	1.8	5.0	18.3	35.3	22.0	10.3	7.4	5800734
31 Ansbach-Nuernberg											
Ansbach, Stadt	II	6655	16605	1.7	6.1	21.7	34.8	20.5	9.0	6.1	70138
Erlangen, Stadt	I	12479	40203	6.5	8.4	20.1	33.0	18.4	7.3	6.4	161863
Fuerth, Stadt	I	12257	44590	2.6	7.1	30.2	38.5	13.2	4.8	3.5	171075
Nuernberg, Stadt	I	55364	222939	3.9	7.9	29.1	37.5	13.1	5.2	3.3	845244
Schwabach, Stadt	II	6249	14002	0.6	6.1	24.1	34.1	21.3	7.9	5.9	59030
Ansbach	V	35483	52309	0.6	4.7	14.8	25.0	22.5	15.0	17.3	258978
Erlangen-Hoechstadt	IV	20286	32663	0.6	5.3	16.5	25.6	23.4	15.0	13.5	154017
Fuerth	III	17290	34771	0.8	6.2	23.0	33.7	20.0	9.7	6.5	148828
Neustadt a.d.Aisch-Bad Windsheim	V	20670	31662	0.5	5.3	17.9	24.9	21.4	13.3	16.6	153755
Nuernberger Land	III	30660	55268	0.9	6.4	21.5	31.9	20.7	10.3	8.4	242609
Roth	IV	22525	35074	0.5	5.0	15.8	28.2	25.0	13.9	11.6	165283
Weissenburg-Gunzenhausen	V	19308	32281	0.7	6.1	18.8	27.5	20.5	12.5	13.9	151259
Zusammen		259226	612367	2.4	6.8	23.5	33.0	17.8	8.9	7.7	2582079
32 Regensburg-Weiden											
Kelheim	III	22023	32464	0.8	7.2	16.6	21.1	21.6	16.8	15.9	157369
Amberg, Stadt	II	6753	18866	1.3	10.6	28.8	27.7	17.2	9.2	5.3	76191
Regensburg, Stadt	I	14198	54475	5.4	11.2	28.9	30.2	14.5	5.5	4.2	203580
Weiden i.d.OPf., Stadt	II	5790	17410	1.2	9.3	33.3	29.5	15.8	6.6	4.3	67976
Amberg-Sulzbach	V	20336	33554	0.4	8.5	22.7	23.7	19.2	13.5	12.0	152647
Cham	V	27760	42642	0.5	10.9	20.2	24.8	18.7	12.5	12.4	192425
Neumarkt i.d. OPf.	V	22863	32097	0.5	5.4	15.9	21.9	21.7	15.8	18.9	160218
Neustadt a.d. Waldnaab	V	20933	35534	0.7	10.1	22.7	24.7	17.7	12.2	11.9	158819
Regensburg	V	27659	42369	0.5	8.6	19.9	25.5	20.7	13.5	11.4	192238
Schwandorf	IV	30118	50280	0.6	9.7	21.4	26.4	18.8	12.3	10.8	224555
Tirschenreuth	V	16715	30324	0.5	13.1	25.8	23.7	16.7	10.6	9.6	128639
Zusammen		215148	390015	1.3	9.6	22.8	25.4	18.4	11.7	10.8	1714657
33 Landshut-Passau											
Landshut, Stadt	I	8288	24249	3.2	11.0	25.9	30.9	15.9	7.8	5.3	95678
Passau, Stadt	I	7112	20007	2.5	11.4	27.1	27.2	16.8	8.1	6.8	80412
Straubing, Stadt	II	6828	17835	3.3	13.1	27.9	25.5	15.9	7.5	6.8	70692
Deggendorf	IV	22420	36047	1.1	9.2	20.5	23.1	19.0	13.4	13.6	165374
Dingolfing-Landau	IV	18918	26486	0.7	8.2	16.8	20.6	19.2	17.2	17.4	129243
Freyung-Grafenau	V	16811	25699	0.6	12.9	22.3	20.5	17.0	13.5	13.1	114986
Landshut	V	25477	37007	0.7	7.3	15.0	21.3	20.9	17.4	17.6	182795
Passau	V	36157	55320	1.2	10.6	18.7	20.3	18.1	14.8	16.3	260903
Regen	V	18097	30617	1.0	14.1	24.4	23.0	16.3	10.7	10.6	132373
Rottal-Inn	V	26078	36832	0.6	7.5	16.7	19.8	20.5	16.5	18.4	182038
Straubing-Bogen	V	19885	26876	0.5	9.2	17.4	21.1	19.7	14.6	17.5	129416
Zusammen		206071	336975	1.2	10.2	20.3	22.4	18.4	13.5	13.9	1543910

TABELLE 2.1: WOHNUNGSBESTAND AM 31.12.1977

NACH GEBIETSEINHEITEN FUER DAS BUNDESRAUMORDNUNGSPROGRAMM

Gebietseinheiten Kreisfreie Staedte Landkreise	Verdichtungszone	Wohngebaeude	Wohnungen	von den Wohnungen hatten: 1 Raeume (einschl. Kueche)	2	3	4	5	6	7 u. mehr	Raeume insgesamt
		Anzahl		%							Anzahl
34 Muenchen-Rosenheim											
Muenchen, Stadt	I	102994	555799	11.3	14.8	28.8	27.5	11.3	3.8	2.5	1871224
Rosenheim, Stadt	I	4265	17737	5.6	16.2	30.0	27.8	13.6	3.8	2.8	62807
Altoetting	II	19325	36489	1.2	8.3	22.0	25.8	19.3	11.4	12.0	164024
Bad Toelz-Wolfratshausen	IV	16817	34802	2.8	9.4	22.5	27.5	17.2	9.6	11.1	151576
Berchtesgadener Land	III	15783	35583	4.7	12.4	22.9	25.4	14.7	8.4	11.5	149199
Dachau	IV	18376	35977	3.1	9.8	22.1	27.0	18.2	10.1	9.8	154965
Ebersberg	III	17905	32716	2.1	9.1	18.5	25.5	20.3	12.9	11.5	146724
Erding	IV	18070	28232	1.7	6.6	15.2	22.7	20.9	15.1	17.9	138917
Freising	III	21006	37312	2.4	8.8	18.1	25.7	21.9	12.5	10.7	167378
Fuerstenfeldbruck	III	27347	60202	4.2	8.8	20.2	29.3	21.1	10.1	6.3	249755
Garmisch-Partenkirchen	III	14233	33323	5.9	12.1	24.4	25.9	13.7	7.9	10.1	136223
Landsberg a. Lech	IV	17057	27468	1.4	6.9	17.8	25.1	23.5	13.4	11.9	126685
Miesbach	IV	14817	32502	3.2	13.1	25.3	24.0	14.2	8.8	11.4	136927
Muehldorf a. Inn	IV	18561	32892	1.6	7.8	19.5	25.9	19.3	12.7	13.2	150803
Muenchen	II	36729	84660	5.0	9.2	18.8	27.6	19.9	11.0	8.4	358042
Rosenheim	IV	37581	66910	1.9	9.8	21.5	24.5	19.1	11.2	12.0	297193
Starnberg	III	20133	38505	3.6	9.2	20.9	25.6	19.6	11.0	10.2	166728
Traunstein	III	30268	55754	2.6	9.5	19.4	24.7	17.3	11.2	15.2	255875
Weilheim-Schongau	IV	20529	38350	1.8	10.3	23.0	25.7	19.4	10.9	9.0	164036
Zusammen		471796	1285213	6.7	11.9	24.3	26.7	15.5	7.8	7.2	5049081
35 Kempten-Ingolstadt											
Ingolstadt, Stadt	I	14642	37457	3.3	8.5	23.9	31.3	19.1	8.5	5.4	150751
Eichstaett	III	22010	30393	0.4	6.5	15.0	20.9	21.3	18.0	17.8	150915
Neuburg-Schrobenhausen	IV	16970	26885	1.8	7.8	18.4	25.6	20.5	13.6	12.4	122918
Pfaffenhofen a.d. Ilm	II	19800	28735	0.5	6.9	15.6	23.7	23.3	15.9	14.0	138447
Augsburg, Stadt	I	28239	108818	4.8	11.6	29.6	31.7	14.3	4.8	3.3	402162
Kaufbeuren, Stadt	II	6234	17692	3.0	12.7	26.1	28.2	19.8	6.1	4.1	68704
Kempten (Allgaeu), Stadt	I	6825	25666	6.3	10.9	23.5	31.8	17.2	6.1	4.1	97962
Memmingen, Stadt	I	6013	15527	2.7	10.2	23.7	28.5	20.2	8.1	6.5	63828
Ai chach-Friedberg	IV	21844	33385	0.8	7.1	17.2	23.1	22.2	15.3	14.4	159818
Augsburg	IV	40051	67763	1.1	6.7	17.8	26.5	22.6	14.2	11.1	310835
Dillingen a.d. Donau	V	19449	28102	0.8	6.5	16.3	22.6	22.9	15.6	15.4	136001
Donau-Ries	IV	26578	40958	0.5	6.2	17.5	24.8	22.5	14.8	13.7	194046
Guenzburg	IV	25053	38248	0.6	7.2	17.5	24.0	21.9	16.2	12.6	180554
Lindau (Bodensee)	III	11839	26442	3.8	8.6	21.1	28.4	18.0	9.9	10.2	113986
Neu-Ulm	III	27541	53556	2.2	7.4	19.2	26.8	22.8	13.8	7.8	234953
Oberallgaeu	III	22354	51438	5.3	12.4	21.6	24.9	17.7	9.2	8.9	212548
Ostallgaeu	IV	24137	41227	1.8	8.5	19.0	23.9	21.9	13.2	11.7	187077
Unterallgaeu	V	27245	41215	1.1	7.2	17.9	23.8	23.5	14.9	11.5	191189
Zusammen		366824	713507	2.5	8.6	20.7	26.6	20.2	11.7	9.7	3116694
36 Alb-Oberschwaben											
Reutlingen	II	48081	89395	1.5	4.0	16.9	32.0	25.5	12.0	8.2	403303
Tuebingen	II	30946	58288	1.7	4.3	16.3	29.7	23.6	13.5	10.9	269956
Zollernalbkreis	II	42924	67435	0.7	2.9	13.3	33.6	25.3	14.4	9.8	316398
Ulm, Stadt	I	12667	38742	1.5	5.1	21.7	39.2	20.1	7.3	5.1	161759
Alb-Donau-Kreis	V	34723	54095	0.9	2.9	12.1	27.1	24.9	17.9	14.2	267251
Biberach	III	34553	51931	0.7	2.5	10.5	24.3	26.2	19.5	16.2	264054
Bodenseekreis	II	28226	60781	2.7	4.9	15.2	32.4	22.9	11.5	10.4	276041
Ravensburg	III	42796	77049	1.2	3.8	13.7	27.8	24.1	15.9	13.5	372083
Sigmaringen	IV	25029	38240	0.6	2.2	11.3	25.7	25.8	18.1	16.3	193431
Zusammen		299945	535956	1.3	3.6	14.6	30.2	24.4	14.4	11.4	2524276
37 Oberrhein-Suedschwarzwald											
Freiburg im Breisgau, Stadt	I	18496	68974	4.1	7.7	25.1	35.1	16.1	6.3	5.6	274844
Breisgau-Hochschwarzwald	IV	35079	67360	2.1	5.5	17.6	31.3	21.0	12.0	10.6	305393
Emmendingen	III	23286	46916	1.2	4.2	17.1	35.3	22.5	10.6	9.0	210928
Ortenaukreis	II	67800	127735	0.9	3.6	16.6	33.6	23.3	11.9	10.2	587512
Rottweil	III	27642	47944	0.7	2.6	14.1	34.1	26.9	12.7	8.9	222761
Schwarzwald-Baar-Kreis	II	33052	75112	1.9	5.4	19.3	36.0	20.4	9.5	7.4	325097
Tuttlingen	III	24293	42602	0.7	2.6	13.8	35.0	25.2	13.3	9.4	198497
Konstanz	II	36046	88777	3.4	6.3	18.5	34.9	19.4	10.4	7.0	378085
Loerrach	II	30895	71536	2.0	5.3	20.8	34.9	19.6	9.9	7.4	307992
Waldshut	III	25241	51737	1.8	5.2	16.2	31.4	23.1	12.1	10.3	236349
Zusammen		321830	688693	2.0	4.9	18.2	34.2	21.4	10.8	8.6	3047458
38 Berlin (West)											
Berlin (West)	I	169259	1097588	3.3	20.6	37.8	25.1	9.0	2.6	1.7	3640475
Bundesgebiet		10606232	24369495	2.2	8.5	24.2	30.8	17.5	9.1	7.7	101972795

TABELLE 2.2: WOHNUNGSBESTAND UND WOHNBEVOELKERUNG AM 31.12.1977, BRUTTOINLANDSPRODUKT 1970, 1972 UND 1974

NACH GEBIETSEINHEITEN FUER DAS BUNDESRAUMORDNUNGSPROGRAMM

Gebietseinheiten Kreisfreie Staedte Landkreise	Verdichtungszone	Wohnungen: insgesamt	Wohnungen: je 1000 Einwohner	Wohnungen: je km 2	Wohnungen: je km 2 Siedlungsflaeche	Wohnungen: je Wohngebaeude	Raeume je Wohnung	Wohnbevoelkerung: insgesamt	Wohnbevoelkerung: je km 2 Siedlungsflaeche	Bruttoinlandsprodukt je Kopf der Wohnbevoelkerung 1): 1970	1972	1974
		Anzahl						1000	Anzahl	DM		
01 Schleswig												
Flensburg, Stadt	I	41128	457	730	3630	3.5	4.0	90	7947	12240	15960	19580
Nordfriesland	IV	69269	431	34	442	1.6	4.3	161	1024	8500	10390	11530
Schleswig-Flensburg	V	64376	361	31	412	1.6	4.6	178	1142	7880	9460	11190
Zusammen		174773	407	42	539	1.9	4.3	429	1323	9540	11937	14100
02 Mittelholstein-Dithmarschen												
Kiel, Stadt	I	112659	439	1021	1844	4.1	3.7	257	4198	11700	15090	18890
Luebeck, Stadt	II	101642	447	475	1332	2.9	3.8	227	2978	11250	13640	16420
Neumuenster, Stadt	II	35561	429	497	1165	2.5	3.9	83	2713	10740	13570	16280
Dithmarschen	IV	52362	402	38	458	1.5	4.4	130	1139	9510	11000	14090
Ostholstein	IV	81582	434	59	715	2.0	4.1	188	1648	6880	8240	9610
Ploen	V	45026	392	42	563	1.7	4.4	115	1437	6030	7360	8530
Rendsburg-Eckernfoerde	IV	91950	383	42	581	1.8	4.3	240	1517	7700	9580	11420
Steinburg	IV	53056	410	50	562	1.8	4.2	130	1371	8670	11620	13100
Zusammen		573837	419	77	787	2.2	4.1	1369	1878	9060	11263	13543
03 Hamburg												
Herzogtum Lauenburg	V	62192	408	49	563	1.9	4.3	153	1380	6780	8220	9250
Pinneberg	III	102235	400	154	917	2.1	4.1	256	2294	10010	11060	12420
Segeberg	IV	74340	370	55	594	1.8	4.4	201	1603	7850	9270	10730
Stormarn	II	69893	389	91	751	1.9	4.3	180	1934	11160	12890	15150
Hamburg, Freie und Hansestadt	I	774828	461	1037	2033	4.0	3.7	1680	4408	18900	22500	27370
Harburg	V	63987	360	51	375	1.6	4.7	178	1040	5390	6500	7490
Stade	IV	58050	366	44	416	1.6	4.6	159	1137	8970	11090	13120
Zusammen		1205525	430	164	1065	2.8	4.0	2805	2479	9866	11647	13647
04 Lueneburger Heide												
Celle	V	65357	397	42	257	1.8	4.6	165	647	8980	11010	13450
Luechow-Dannenberg	V	20779	424	17	255	1.5	4.9	49	601	6720	8160	9650
Lueneburg	IV	49270	380	46	511	1.9	4.5	130	1347	8300	10180	11870
Soltau-Fallingbostel	V	46732	368	25	234	1.7	4.7	127	638	9110	11560	13400
Uelzen	V	36939	382	26	328	1.8	4.7	97	857	7550	9370	10750
Zusammen		219077	386	31	294	1.8	4.6	567	762	8132	10056	11824
05 Bremen												
Diepholz	V	61243	337	31	264	1.4	5.1	182	785	7130	9330	11770
Cuxhaven	V	70744	368	33	373	1.6	4.6	192	1014	7170	9050	10390
Osterholz	V	30211	328	46	401	1.4	4.8	92	1221	5920	8040	9000
Rotenburg (Wuemme)	V	42971	316	21	224	1.4	5.1	136	707	7360	9190	10990
Verden	IV	37601	352	48	474	1.6	4.9	107	1347	7640	9850	11510
Delmenhorst, Stadt	II	29439	411	472	1479	2.1	4.2	72	3598	9410	11850	13230
Oldenburg (Oldenburg), Stadt	II	57320	425	558	1264	2.2	4.3	135	2973	11560	15130	17950
Wilhelmshaven, Stadt	III	42012	414	407	969	3.3	3.9	102	2341	8360	10880	13570
Ammerland	V	45877	353	46	513	1.4	4.7	130	1456	6840	8890	10440
Friesland	V	39317	370	40	313	1.4	4.5	106	845	8740	10270	12190
Oldenburg (Oldenburg)	V	30979	330	29	356	1.4	5.0	94	1079	6170	8650	9540
Wesermarsch	IV	35977	384	44	552	1.7	4.5	94	1436	8560	9890	11930
Bremen, Stadt	I	253692	451	783	1787	2.6	4.0	563	3964	16060	19660	23520
Bremerhaven, Stadt	I	60155	428	755	1920	3.6	3.8	141	4485	11480	12330	14980
Zusammen		837538	391	69	591	1.9	4.4	2144	1512	8743	10929	12929
06 Osnabrueck												
Osnabrueck, Stadt	I	66356	416	554	1552	3.0	4.0	159	3731	13070	15330	18910
Osnabrueck	V	94231	333	44	404	1.7	4.9	283	1212	7730	8900	10640
Cloppenburg	V	31069	287	22	258	1.2	5.5	108	900	6550	8320	9940
Vechta	IV	27049	280	33	319	1.3	5.6	97	1139	8440	10570	12270
Zusammen		218705	338	49	455	1.7	4.8	647	1345	8948	10780	12940
07 Ems												
Emsland	V	67573	285	24	234	1.3	5.5	237	822	7360	10250	13650
Grafschaft Bentheim	III	37054	320	37	498	1.4	5.1	116	1556	11910	13940	16340
Emden, Stadt	I	20756	391	186	1068	1.9	4.2	53	2730	18170	20930	27560
Aurich (Ostfriesland)	V	58385	353	46	463	1.3	4.5	165	1310	5850	7370	8710
Leer	V	49081	348	45	487	1.3	4.6	141	1400	6080	7650	9020
Zusammen		232849	327	37	382	1.4	4.9	713	1170	9874	12028	15056
08 Muenster												
Muenster (Westf.), Stadt	I	94795	355	314	1552	2.9	4.2	267	4374	11761	15448	19249
Borken	IV	88925	304	63	511	1.6	5.1	292	1678	8373	10703	12513
Coesfeld	V	50123	301	45	351	1.6	5.2	166	1167	7488	9144	11163
Steinfurt	IV	115006	307	64	493	1.6	5.0	374	1604	8424	9843	11877
Warendorf	IV	78043	321	59	520	1.7	4.9	243	1619	8157	9802	11431
Zusammen		426892	318	72	561	1.8	4.8	1343	1764	8841	10988	13247

1) Gebietsstand 31.12.1977 fuer Niedersachsen, Nordrhein-Westfalen und Hessen zum Teil geschaetzt.

TABELLE 2.2: WOHNUNGSBESTAND UND WOHNBEVOELKERUNG AM 31.12.1977, BRUTTOINLANDSPRODUKT 1970, 1972 UND 1974

NACH GEBIETSEINHEITEN FUER DAS BUNDESRAUMORDNUNGSPROGRAMM

Gebietseinheiten Kreisfreie Staedte Landkreise	Verdichtungszone	Wohnungen: Insgesamt	Wohnungen: je 1000 Einwohner	Wohnungen: je km 2	Wohnungen: je km 2 Siedlungsflaeche	Wohnungen: je Wohngebaeude	Raeume je Wohnung	Wohnbevoelkerung: insgesamt	Wohnbevoelkerung: je km 2 Siedlungsflaeche	Bruttoinlandsprodukt je Kopf der Wohnbevoelkerung 1): 1970	1972	1974
		Anzahl						1000	Anzahl	DM		
09 Bielefeld												
Bielefeld, Stadt	II	127808	408	493	1311	3.1	3.9	313	3212	13070	15950	18460
Guetersloh	II	96667	344	100	678	1.9	4.7	281	1974	11130	13860	16680
Herford	II	90362	389	202	901	2.0	4.3	233	2317	10820	13070	15000
Hoexter	V	47850	334	40	410	1.6	5.0	143	1226	7789	10007	11201
Lippe	III	126588	391	102	640	2.1	4.3	324	1638	9220	11860	14750
Minden-Luebbecke	III	103160	358	90	611	1.7	4.7	288	1706	9600	11970	14920
Paderborn	III	71089	326	57	412	1.9	4.7	218	1264	10040	12167	15502
Zusammen		663524	369	102	666	2.0	4.4	1800	1807	10238	12698	15216
10 Hannover												
Hannover, Stadt	I	248086	458	1216	2206	5.0	3.8	542	4821	19380	21030	25030
Schaumburg	IV	60429	397	89	571	2.0	4.4	152	1439	7150	9090	10910
Hameln-Pyrmont	III	68926	427	87	966	2.2	4.3	161	2261	9010	11110	13140
Hannover	IV	210126	393	101	783	2.2	4.3	535	1996	6580	9590	11060
Nienburg (Weser)	IV	40974	356	29	325	1.6	4.9	115	912	10050	12540	15040
Hildesheim	III	112620	401	98	834	2.2	4.3	281	2081	8620	10360	12700
Holzminden	III	38682	425	51	782	2.0	4.5	91	1842	8130	10640	13120
Zusammen		779843	415	111	898	2.6	4.2	1878	2162	9846	12051	14429
11 Braunschweig												
Wolfsburg, Stadt	I	48287	379	237	1025	3.1	4.3	128	2708	19440	21400	23780
Gifhorn	V	41618	348	27	364	1.5	5.0	120	1044	6680	7960	9260
Braunschweig, Stadt	I	119669	452	623	1734	3.8	4.0	265	3839	12830	15300	17950
Salzgitter, Stadt	II	45761	399	204	844	2.8	4.1	115	2119	11980	14650	19930
Goslar	III	75817	434	79	708	2.4	4.1	175	1632	8830	10590	13080
Helmstedt	IV	43543	431	65	652	2.1	4.4	101	1513	8460	10070	12530
Peine	III	47891	405	89	665	1.9	4.5	118	1642	9340	10670	14580
Wolfenbuettel	IV	50275	428	70	804	2.2	4.5	117	1879	6130	7410	8640
Zusammen		472861	415	93	797	2.5	4.3	1138	1919	10461	12256	14969
12 Goettingen												
Goettingen	III	97531	380	87	747	2.3	4.4	257	1968	8850	10850	12590
Northeim	IV	60176	391	48	647	1.9	4.7	154	1654	7620	9700	11430
Osterode am Harz	IV	38201	411	60	543	2.1	4.4	93	1322	9030	10840	13140
Zusammen		195908	389	65	667	2.1	4.5	504	1714	8500	10463	12387
13 Kassel												
Kassel, Stadt	I	89666	450	838	1726	3.7	3.9	199	3839	14020	17630	20560
Kassel	IV	81702	379	63	639	1.8	4.6	216	1687	8360	9600	9480
Schwalm-Eder-Kreis	V	65227	360	42	450	1.6	4.9	181	1251	7050	8410	10180
Waldeck-Frankenberg	IV	54318	355	29	391	1.6	5.0	153	1099	8300	9940	11880
Werra-Meissner-Kreis	V	46537	389	45	502	1.7	4.6	120	1289	7390	8510	10110
Zusammen		337450	388	58	606	2.0	4.5	869	1561	9024	10818	12442
14 Dortmund-Siegen												
Dortmund, Stadt	I	264523	428	944	1662	3.8	3.7	618	3881	12906	14704	17888
Hagen, Stadt	II	94877	423	592	1673	4.1	3.6	224	3957	11429	12970	15289
Hamm, Stadt	II	65797	384	291	990	2.4	4.1	171	2581	11112	13037	16205
Ennepe-Ruhr-Kreis	II	142393	409	349	1567	3.1	3.8	348	3830	10521	12155	15094
Hochsauerlandkreis	III	93158	348	48	582	1.9	4.7	268	1674	8815	10494	12762
Maerkischer Kreis	II	166242	391	157	1139	2.6	4.0	425	2914	12223	13635	15767
Olpe	III	40792	334	58	546	1.8	4.6	122	1638	9130	10890	13190
Siegen	II	102949	359	91	871	1.9	4.5	287	2429	11913	13909	17148
Soest	III	90623	337	68	561	1.8	4.7	269	1661	9227	11041	13023
Unna	II	140617	371	259	1151	2.4	4.1	379	3101	8876	10188	12824
Zusammen		1201971	386	154	1040	2.6	4.1	3111	2692	10615	12302	14919
15 Essen												
Duisburg, Stadt	I	238289	417	1023	2060	3.6	3.6	572	4946	14439	16324	23826
Essen, Stadt	I	283666	427	1349	1963	3.8	3.5	664	4598	13086	15500	19538
Muelheim a.d.Ruhr, Stadt	I	79768	429	875	2052	3.3	3.7	186	4782	8930	10357	12890
Oberhausen, Stadt	I	94130	405	1222	1897	3.2	3.7	233	4687	10870	12470	13320
Kleve	IV	86376	341	70	563	1.6	4.7	254	1653	8807	10622	12557
Wesel	III	144906	353	139	773	2.1	4.3	410	2187	9842	11475	13975
Bottrop, Stadt	II	43961	381	437	1357	2.7	3.9	115	3558	7083	8956	12582
Gelsenkirchen, Stadt	I	132696	423	1266	2187	4.4	3.5	313	5165	11740	14930	19700
Recklinghausen	II	241902	384	318	1172	2.7	4.0	630	3054	8617	10077	12597
Bochum, Stadt	I	172744	422	1188	1836	3.8	3.6	409	4349	11782	14135	15542
Herne, Stadt	II	82516	443	1606	2283	4.2	3.6	186	5159	6782	8316	11193
Zusammen		1600954	403	396	1430	3.1	3.8	3973	3550	10180	12106	15247

1) Gebietsstand 31.12.1977 fuer Niedersachsen, Nordrhein-Westfalen und Hessen zum Teil geschaetzt.

TABELLE 2.2: WOHNUNGSBESTAND UND WOHNBEVOELKERUNG AM 31.12.1977, BRUTTOINLANDSPRODUKT 1970, 1972 UND 1974

NACH GEBIETSEINHEITEN FUER DAS BUNDESRAUMORDNUNGSPROGRAMM

Gebietseinheiten Kreisfreie Staedte Landkreise	Verdichtungszone	Wohnungen ins-gesamt	Wohnungen je 1000 Einwohner	Wohnungen je km 2	Wohnungen je km 2 Siedlungsflaeche	Wohnungen je Wohngebaeude	Raeume je Wohnung	Wohnbevoelkerung ins-gesamt	Wohnbevoelkerung je km 2 Siedlungsflaeche	Bruttoinlandsprodukt je Kopf der Wohnbevoelkerung 1) 1970	1972	1974
		Anzahl						1000	Anzahl	DM		
16 Duesseldorf												
Duesseldorf, Stadt	I	279448	460	1288	2466	5.0	3.4	608	5361	20034	24522	29548
Krefeld, Stadt	I	95588	426	698	1547	3.0	3.9	225	3633	14297	15995	19240
Moenchengladbach, Stadt	II	106777	412	626	1584	2.8	3.8	259	3841	10336	11993	14085
Remscheid, Stadt	I	52474	401	703	2106	3.4	3.7	131	5245	13748	15530	17669
Solingen, Stadt	I	70507	419	788	2314	2.9	3.7	168	5525	11282	12894	14893
Wuppertal, Stadt	I	175473	440	1042	2588	4.2	3.5	399	5881	12366	14220	16759
Mettmann	II	181534	383	446	1439	2.9	3.9	474	3759	10632	12161	13058
Neuss	II	148750	369	258	1139	2.2	4.2	404	3091	10913	12295	14422
Viersen	III	93919	359	167	777	1.8	4.4	262	2167	8691	9693	11738
Zusammen		1204470	411	501	1620	3.1	3.8	2928	3940	12478	14367	16824
17 Aachen												
Aachen, Stadt	I	96792	398	602	1855	3.3	3.7	243	4663	10190	12790	14170
Aachen	II	111261	389	202	1294	1.9	4.1	286	3329	7850	9060	9690
Dueren	III	84151	356	89	653	1.7	4.5	236	1835	10551	12107	16082
Euskirchen	V	55045	355	44	375	1.4	4.7	155	1056	8380	7810	9750
Heinsberg	IV	73250	348	117	701	1.5	4.8	211	2014	7970	9070	11180
Zusammen		420499	372	119	811	1.9	4.3	1132	2183	8988	10167	12174
18 Koeln												
Bonn, Stadt	I	113854	401	806	2012	2.9	4.0	284	5018	14710	19410	25670
Koeln, Stadt	I	418566	429	1033	2094	4.1	3.5	977	4886	15994	18742	22788
Leverkusen, Stadt	I	63987	392	812	1702	3.0	3.9	163	4346	18246	18806	24071
Erftkreis	II	143433	370	204	1082	1.9	4.3	388	2923	12078	13293	15182
Oberbergischer Kreis	III	91256	377	100	774	1.9	4.3	242	2054	9365	10632	12104
Rheinisch-Bergischer-Kreis	II	92187	376	210	1087	2.0	4.2	245	2891	8626	9901	11382
Rhein-Sieg-Kreis	III	158405	357	137	841	1.7	4.4	444	2355	7660	8390	10180
Zusammen		1081688	394	282	1323	2.5	4.0	2743	3354	12383	14168	17340
19 Trier												
Trier, Stadt	II	40522	414	346	830	2.6	4.1	98	2003	13140	15870	19160
Bernkastel-Wittlich	V	38980	363	33	395	1.4	5.0	107	1089	7350	9600	10880
Bitburg-Pruem	V	31886	355	20	261	1.3	5.3	90	735	6140	8390	9870
Daun	V	20556	369	23	275	1.3	5.2	56	745	7240	9210	10890
Trier-Saarburg	V	37700	308	35	415	1.3	5.2	122	1346	5940	6850	7690
Zusammen		169644	359	34	390	1.5	4.9	473	1087	7962	9984	11698
20 Koblenz												
Koblenz, Stadt	I	47605	411	454	1450	3.0	4.0	116	3526	16340	20840	24350
Ahrweiler	IV	43550	398	55	564	1.6	4.5	109	1418	7390	9150	10300
Altenkirchen (Westerwald)	IV	45503	375	71	586	1.5	4.6	121	1562	8460	10130	11960
Cochem-Zell	V	24074	382	33	337	1.4	5.0	63	881	7540	9630	11680
Mayen-Koblenz	III	72453	381	89	760	1.7	4.4	190	1993	8730	10430	11670
Neuwied	III	60258	393	96	690	1.7	4.4	153	1756	8980	10710	11990
Rhein-Hunsrueck-Kreis	V	32476	363	34	327	1.5	5.1	90	902	7280	9200	10310
Rhein-Lahn-Kreis	IV	46175	390	59	585	1.8	4.5	119	1503	7160	8870	10390
Westerwaldkreis	IV	61221	370	62	470	1.5	4.7	165	1268	8320	10300	12270
Zusammen		433315	385	67	578	1.7	4.5	1126	1501	8911	11029	12769
21 Mittel-Osthessen												
Lahn, Stadt	II	60230	391	267	1105	2.5	4.2	154	2828	14010	17110	20570
Lahn-Dill-Kreis	IV	112206	359	66	610	1.5	4.8	312	1697	8200	9510	11400
Limburg-Weilburg	IV	56387	377	76	654	1.6	4.8	149	1734	7430	9080	10340
Vogelsbergkreis	V	37800	342	26	321	1.4	5.1	110	939	7520	9220	10700
Fulda	IV	70829	372	51	464	1.9	4.6	190	1247	8150	10330	12120
Hersfeld-Rotenburg	IV	47657	369	43	464	1.6	4.8	129	1255	8510	10080	12190
Marburg-Biedenkopf	IV	75096	321	59	575	1.7	4.8	234	1791	8790	10480	11960
Zusammen		460205	360	59	556	1.7	4.7	1279	1545	8944	10830	12754
22 Bamberg-Hof												
Bamberg, Stadt	I	31219	428	586	1211	3.2	4.0	73	2825	15590	18660	23890
Bayreuth, Stadt	I	29891	432	468	1295	3.3	3.9	69	3000	21820	27610	33040
Coburg, Stadt	II	19681	424	418	1322	2.7	4.2	46	3120	12370	14710	18290
Hof, Stadt	I	25133	467	549	1883	3.4	3.7	54	4030	12850	15200	20020
Bamberg	V	35953	328	32	557	1.5	5.1	110	1699	4510	5790	7230
Bayreuth	V	36033	371	28	489	1.6	4.6	97	1318	5910	7470	8340
Coburg	III	30544	370	52	607	1.8	4.8	83	1641	8950	10900	12830
Forchheim	IV	32072	342	50	789	1.6	4.8	94	2310	6360	7870	9120
Hof	III	48294	424	53	729	1.9	4.1	114	1722	8550	10160	11490
Kronach	IV	29114	375	45	649	1.6	4.6	78	1730	8290	10170	12000
Kulmbach	III	29352	386	45	682	1.8	4.4	76	1769	9500	11800	13480
Lichtenfels	III	24542	366	47	710	1.7	4.8	67	1940	9160	11760	14450
Wunsiedel i.Fichtelgebirge	III	42424	444	70	880	2.3	3.9	96	1980	8550	10060	12730
Zusammen		414252	392	58	763	2.0	4.4	1056	1944	10185	12474	15147

1) Gebietsstand 31.12.1977 fuer Niedersachsen, Nordrhein-Westfalen und Hessen zum Teil geschaetzt.

TABELLE 2.2: WOHNUNGSBESTAND UND WOHNBEVOELKERUNG AM 31.12.1977, BRUTTOINLANDSPRODUKT 1970, 1972 UND 1974

NACH GEBIETSEINHEITEN FUER DAS BUNDESRAUMORDNUNGSPROGRAMM

Gebietseinheiten Kreisfreie Staedte Landkreise	Verdichtungszone	Wohnungen ins-gesamt	Wohnungen je 1000 Einwohner	Wohnungen je km 2	Wohnungen je km 2 Siedlungsflaeche	Wohnungen je Wohngebaeude	Raeume je Wohnung	Wohnbevoelkerung ins-gesamt	Wohnbevoelkerung je km 2 Siedlungsflaeche	Bruttoinlandsprodukt je Kopf der Wohnbevoelkerung 1) 1970	1972	1974
		Anzahl						1000	Anzahl	DM		
23 Aschaffenburg-Schweinfurt												
Aschaffenburg, Stadt	I	23736	429	451	1190	3.0	4.0	55	2772	17900	20890	26300
Schweinfurt, Stadt	I	24633	455	747	1560	3.6	3.8	54	3427	21200	24590	29060
Wuerzburg, Stadt	I	48935	423	695	1312	4.3	3.8	116	3104	15590	20600	24370
Aschaffenburg	III	55210	367	78	906	1.7	4.6	150	2468	6350	8180	9480
Bad Kissingen	V	39171	377	34	428	1.8	4.6	104	1136	7320	9120	11020
Hassberge	V	27019	343	28	480	1.4	4.9	79	1400	6400	8320	9890
Kitzingen	V	29288	370	43	413	1.6	4.7	79	1116	6450	8840	10320
Main-Spessart	V	43901	367	33	445	1.6	4.6	120	1211	7510	9100	10840
Miltenberg	III	40231	364	56	833	1.7	4.7	110	2286	8370	10140	11910
Rhoen-Grabfeld	V	27288	357	27	388	1.5	4.8	76	1086	7670	9400	11660
Schweinfurt	V	35762	354	42	489	1.6	4.8	101	1383	3970	5020	5990
Wuerzburg	V	51803	360	52	587	1.7	4.6	144	1633	4820	6020	6770
Zusammen		446977	376	52	611	1.9	4.5	1189	1625	9463	11685	13968
24 Frankfurt-Darmstadt												
Darmstadt, Stadt	I	61429	443	502	1718	3.2	3.9	139	3876	16570	19320	23860
Frankfurt (Main), Stadt	I	302258	478	1215	2798	4.8	3.6	633	5855	25970	31350	39330
Offenbach (Main), Stadt	I	52989	472	1171	2908	4.6	3.6	112	6164	14580	16550	21110
Bergstrasse	III	93203	393	130	1164	2.0	4.3	237	2964	7530	9260	10660
Darmstadt-Dieburg	III	89799	373	136	961	1.8	4.4	241	2577	7230	8410	9250
Gross-Gerau	II	88150	382	195	1159	2.2	4.2	231	3032	10990	12540	12020
Hochtaunuskreis	II	80091	401	166	1178	2.2	4.3	200	2938	9400	10950	13520
Main-Kinzig-Kreis	II	139567	394	100	881	2.1	4.4	355	2240	9550	12070	13580
Main-Taunus-Kreis	II	78938	401	355	1542	2.3	4.2	197	3849	7450	9480	11140
Odenwaldkreis	III	30877	374	49	682	1.6	4.8	83	1825	8520	10140	12180
Offenbach	II	118260	407	332	1417	2.4	4.2	290	3478	9290	11290	12660
Wetteraukreis	IV	91937	371	84	731	1.7	4.6	248	1970	7730	9450	10600
Zusammen		1227498	414	191	1301	2.5	4.1	2964	3142	11234	13401	15826
25 Mainz-Wiesbaden												
Wiesbaden, Stadt	I	123610	457	606	1750	4.0	3.8	270	3827	14950	18480	22090
Rheingau-Taunus-Kreis	III	61550	391	76	841	1.9	4.4	158	2154	8540	9960	11570
Bad Kreuznach	III	54231	370	63	643	1.6	4.7	146	1735	8600	10600	12860
Birkenfeld	IV	34537	388	43	533	1.6	4.7	89	1371	7840	9440	11210
Mainz, Stadt	I	77412	421	792	2068	3.6	3.7	184	4912	19480	24470	26680
Worms, Stadt	II	32432	436	298	1611	2.3	4.1	74	3693	11120	13610	15810
Alzey-Worms	V	35909	377	61	599	1.4	4.9	95	1589	5330	7090	7610
Mainz-Bingen	III	57042	368	94	782	1.6	4.6	155	2124	9230	11500	13250
Zusammen		476723	407	117	986	2.2	4.2	1171	2423	10636	13144	15135
26 Saarland												
Saarbruecken, Stadtverband	I	158119	424	385	1624	2.3	4.0	373	3832	12320	14500	18620
Merzig-Wadern	IV	33964	336	61	752	1.3	5.2	101	2239	6630	8400	10020
Neunkirchen	III	62792	409	251	1217	1.8	4.2	154	2976	7100	7870	11020
Saarlouis	II	77191	368	168	1171	1.5	4.7	210	3179	7690	10290	11720
Saar-Pfalz-Kreis	II	60662	397	145	1080	1.7	4.4	153	2721	7910	10400	13380
Sankt Wendel	V	32322	356	68	727	1.4	5.0	91	2044	4890	6880	8190
Zusammen		425050	393	166	1179	1.8	4.4	1081	2997	7757	9723	12158
27 Westpfalz												
Kaiserslautern, Stadt	II	45697	456	327	1362	3.1	3.9	100	2983	11400	14530	16740
Pirmasens, Stadt	II	24774	478	406	1752	2.8	3.8	52	3666	11440	14000	15370
Zweibruecken, Stadt	II	15587	439	221	1054	2.1	4.2	36	2402	12440	15220	19310
Donnersbergkreis	V	24894	376	39	520	1.4	4.9	66	1383	6730	8120	9520
Kaiserslautern	V	38389	398	60	573	1.6	4.7	97	1441	5000	6390	6830
Kusel	V	28174	371	51	562	1.4	4.8	76	1516	4510	5900	7220
Pirmasens	V	38540	388	40	680	1.5	4.7	99	1753	6450	7520	8210
Zusammen		216055	411	70	760	1.8	4.4	526	1850	8281	10240	11886
28 Rhein-Neckar-Suedpfalz												
Frankenthal (Pfalz), Stadt	I	18012	410	410	1863	2.7	4.1	44	4540	15840	16200	18990
Landau in der Pfalz, Stadt	II	14850	404	179	896	2.1	4.6	37	2219	11110	13050	15320
Ludwigshafen a.Rhein, Stadt	I	71766	438	923	2097	3.3	3.8	164	4782	22180	26720	37480
Neustadt a.d.Weinstr., Stadt	II	22099	437	189	1516	2.2	4.2	51	3467	9880	11970	14570
Speyer, Stadt	I	18288	417	430	1572	2.7	4.1	44	3771	14080	18100	24670
Bad-Duerkheim	III	47472	413	81	1082	1.6	4.5	115	2617	6680	8340	9520
Germersheim	II	37534	378	81	761	1.6	4.6	99	2011	15550	18150	23760
Landau-Bad Bergzabern	IV	36796	383	58	673	1.5	4.7	96	1755	6770	8690	10430
Ludwigshafen	III	47532	390	156	1401	1.6	4.4	122	3596	4230	5320	6110
Heidelberg, Stadt	I	50845	394	467	1736	3.4	3.9	129	4410	13530	16480	20120
Mannheim, Stadt	I	130341	426	899	1793	4.2	3.5	306	4205	19170	23820	29050
Neckar-Odenwald-Kreis	IV	48277	372	43	528	1.6	4.6	130	1421	8840	10700	12720
Rhein-Neckar-Kreis	II	175839	390	165	1169	2.0	4.2	451	2997	8500	10000	11380
Zusammen		719651	403	150	1175	2.2	4.1	1787	2917	12028	14426	18009

1) Gebietsstand 31.12.1977 fuer Niedersachsen, Nordrhein-Westfalen und Hessen zum Teil geschaetzt.

TABELLE 2.2: WOHNUNGSBESTAND UND WOHNBEVOELKERUNG AM 31.12.1977, BRUTTOINLANDSPRODUKT 1970, 1972 UND 1974

NACH GEBIETSEINHEITEN FUER DAS BUNDESRAUMORDNUNGSPROGRAMM

Gebietseinheiten Kreisfreie Staedte Landkreise	Verdichtungszone	Wohnungen: Insgesamt	Wohnungen: je 1000 Einwohner	Wohnungen: je km 2	Wohnungen: je km 2 Siedlungsflaeche	Wohnungen: je Wohngebaeude	Raeume je Wohnung	Wohnbevoelkerung: insgesamt	Wohnbevoelkerung: je km 2 Siedlungsflaeche	Bruttoinlandsprodukt je Kopf der Wohnbevoelkerung 1): 1970	1972	1974
		Anzahl						1000	Anzahl	DM		
29 Oberrhein-Nordschwarzwald												
Baden-Baden, Stadt	I	22372	457	160	1446	2.9	4.2	49	3165	14480	19330	23290
Karlsruhe, Stadt	I	118515	430	683	1774	3.9	3.9	276	4129	19520	26340	31710
Karlsruhe	III	135165	385	125	954	1.8	4.3	351	2476	8550	10040	11610
Rastatt	III	72177	383	98	816	2.0	4.4	189	2130	9810	11540	14090
Pforzheim, Stadt	I	45981	430	470	1807	3.5	3.9	107	4204	16530	21510	25780
Calw	III	49779	392	62	683	2.0	4.4	127	1745	8830	10610	11830
Enzkreis	III	61559	393	107	969	1.8	4.4	156	2462	8520	9460	11280
Freudenstadt	III	39351	404	45	658	1.8	4.6	98	1630	9550	11830	14030
Zusammen		544899	403	122	1020	2.3	4.2	1352	2532	11974	15083	17953
30 Neckar-Franken												
Stuttgart, Stadt	I	243144	416	1174	3030	3.9	3.9	585	7285	20930	25840	29920
Boeblingen	II	108824	371	176	1090	2.2	4.4	293	2935	13250	16010	18360
Esslingen	II	170600	378	266	1493	2.2	4.3	452	3956	11090	13680	15580
Goeppingen	II	88657	391	138	1152	2.1	4.4	227	2948	11380	13260	15630
Ludwigsburg	II	164334	386	239	1421	2.3	4.3	425	3677	9900	12100	14020
Rems-Murr-Kreis	II	135552	388	158	1294	2.2	4.4	349	3335	9270	11140	12910
Heilbronn, Stadt	I	46225	414	463	1674	2.7	4.2	112	4044	16380	19640	22440
Heilbronn	III	89402	381	81	736	1.7	4.6	235	1933	7940	9670	11180
Hohenlohekreis	IV	29860	360	38	485	1.6	4.9	83	1345	8950	10680	12480
Main-Tauber-Kreis	IV	45774	374	35	409	1.7	4.8	122	1094	9320	11710	13220
Schwaebisch Hall	IV	55909	371	38	485	1.7	4.9	151	1308	8380	10560	13040
Heidenheim	II	48330	391	77	889	1.9	4.5	123	2271	11800	14030	16630
Ostalbkreis	III	99937	368	66	729	1.9	4.7	272	1982	10630	12400	14950
Zusammen		1326548	387	126	1087	2.2	4.4	3428	2808	11478	13902	16182
31 Ansbach-Nuernberg												
Ansbach, Stadt	II	16605	430	167	898	2.5	4.2	39	2088	11050	13870	17010
Erlangen, Stadt	I	40203	400	526	1585	3.2	4.0	101	3965	16600	22440	28160
Fuerth, Stadt	I	44590	452	703	1843	3.6	3.8	99	4080	11400	13550	18310
Nuernberg, Stadt	I	222939	456	1218	2433	4.0	3.8	489	5333	16570	19620	23250
Schwabach, Stadt	II	14002	419	361	1294	2.2	4.2	33	3091	9720	12200	15480
Ansbach	V	52309	338	27	420	1.5	5.0	155	1243	6730	8670	10150
Erlangen-Hoechstadt	IV	32663	344	53	766	1.6	4.7	95	2227	6890	8230	9520
Fuerth	III	34771	400	113	1210	2.0	4.3	87	3028	5980	7230	7890
Neustadt a.d.Aisch-Bad Windsheim	V	31662	374	25	392	1.5	4.9	85	1049	6860	8870	10190
Nuernberger Land	III	55268	383	69	877	1.8	4.4	144	2291	8020	9380	10410
Roth	IV	35074	352	39	615	1.6	4.7	100	1748	6740	8360	9150
Weissenburg-Gunzenhausen	V	32281	377	33	474	1.7	4.7	86	1255	7719	9260	10820
Zusammen		612367	405	84	964	2.4	4.2	1511	2378	9523	11807	14195
32 Regensburg-Weiden												
Kelheim	III	32464	379	31	470	1.5	4.8	86	1239	9810	11990	14160
Amberg, Stadt	II	18866	414	377	915	2.8	4.0	46	2212	10290	13720	19520
Regensburg, Stadt	I	54475	408	722	1123	3.8	3.7	134	2753	14340	17700	24200
Weiden i.d.OPf., Stadt	II	17410	415	310	1186	3.0	3.9	42	2855	10840	14550	18990
Amberg-Sulzbach	V	33554	357	27	284	1.6	4.5	94	796	6640	7600	9180
Cham	V	42642	376	30	551	1.5	4.5	113	1464	5750	7530	8710
Neumarkt i.d. OPf.	V	32097	329	24	221	1.4	5.0	97	672	6540	8340	9570
Neustadt a.d. Waldnaab	V	35534	379	25	237	1.7	4.5	94	624	6190	7040	8040
Regensburg	V	42369	316	30	506	1.5	4.5	134	1600	5160	6640	7130
Schwandorf	IV	50280	381	34	540	1.7	4.5	132	1417	7730	9360	10890
Tirschenreuth	V	30324	382	28	530	1.8	4.2	79	1387	6790	8580	10030
Zusammen		390015	371	37	444	1.8	4.4	1051	1197	8189	10277	12765
33 Landshut-Passau												
Landshut, Stadt	I	24249	437	380	1287	2.9	3.9	56	2948	13530	18250	23770
Passau, Stadt	I	20007	396	287	1321	2.8	4.0	50	3333	12220	16160	20660
Straubing, Stadt	II	17835	415	260	999	2.6	4.0	43	2410	9120	11350	14790
Deggendorf	IV	36047	362	42	560	1.6	4.6	100	1545	7880	8660	10170
Dingolfing-Landau	IV	26486	365	30	503	1.4	4.9	73	1379	8460	10650	13280
Freyung-Grafenau	V	25699	353	26	525	1.5	4.5	73	1487	4850	6280	7690
Landshut	V	37007	353	28	469	1.5	4.9	105	1331	6060	7700	8460
Passau	V	55320	365	36	523	1.5	4.7	151	1433	6490	7760	9460
Regen	V	30617	402	29	553	1.7	4.3	76	1377	5470	7060	8580
Rottal-Inn	V	36832	368	29	512	1.4	4.9	100	1391	6350	8340	9010
Straubing-Bogen	V	26876	345	22	408	1.4	4.8	78	1182	6090	7900	9240
Zusammen		336975	373	36	566	1.6	4.6	905	1519	7865	10010	12283

1) Gebietsstand 31.12.1977 fuer Niedersachsen, Nordrhein-Westfalen und Hessen zum Teil geschaetzt.

TABELLE 2.2: WOHNUNGSBESTAND UND WOHNBEVOELKERUNG AM 31.12.1977, BRUTTOINLANDSPRODUKT 1970, 1972 UND 1974

NACH GEBIETSEINHEITEN FUER DAS BUNDESRAUMORDNUNGSPROGRAMM

Gebietseinheiten / Kreisfreie Staedte / Landkreise	Verdichtungszone	Wohnungen: Insgesamt	Wohnungen: je 1000 Einwohner	Wohnungen: je km 2	Wohnungen: je km 2 Siedlungsflaeche	Wohnungen: je Wohngebaeude	Raeume je Wohnung	Wohnbevoelkerung: insgesamt	Wohnbevoelkerung: je km 2 Siedlungsflaeche	Bruttoinlandsprodukt je Kopf der Wohnbevoelkerung 1): 1970	1972	1974
		Anzahl						1000	Anzahl	DM		
34 Muenchen-Rosenheim												
Muenchen, Stadt	I	555799	423	1791	2548	5.4	3.4	1314	6024	18020	21910	24780
Rosenheim, Stadt	I	17737	466	907	2589	4.2	3.5	38	5551	15580	19080	22740
Altoetting	II	36489	397	64	763	1.9	4.5	92	1923	10180	11610	16360
Bad Toelz-Wolfratshausen	IV	34802	366	31	648	2.1	4.4	95	1771	7990	9720	10770
Berchtesgadener Land	III	35583	397	42	863	2.3	4.2	90	2171	9550	11770	14080
Dachau	IV	35977	365	62	781	2.0	4.3	99	2138	6880	7960	8890
Ebersberg	III	32716	358	59	1050	1.8	4.5	91	2936	6270	7560	8590
Erding	IV	28232	328	32	536	1.6	4.9	86	1632	7910	9130	10240
Freising	III	37312	342	46	637	1.8	4.5	109	1864	10320	12220	14070
Fuerstenfeldbruck	III	60202	374	138	1155	2.2	4.1	161	3088	6320	7400	8070
Garmisch-Partenkirchen	III	33323	415	33	835	2.3	4.1	80	2012	9020	11500	13290
Landsberg a. Lech	IV	27468	361	34	496	1.6	4.6	76	1374	7200	9440	11110
Miesbach	IV	32502	413	38	754	2.2	4.2	79	1825	7840	9480	10390
Muehldorf a. Inn	IV	32892	373	41	624	1.8	4.6	88	1676	8740	10720	11210
Muenchen	II	84660	364	128	970	2.3	4.2	232	2662	10300	11970	13400
Rosenheim	IV	66910	355	46	689	1.8	4.4	188	1939	7220	8750	9600
Starnberg	III	38505	377	78	714	1.9	4.3	102	1892	9720	12370	12700
Traunstein	III	55754	400	36	732	1.8	4.6	140	1833	8580	10760	12680
Weilheim-Schongau	IV	38350	376	39	665	1.9	4.3	102	1769	8010	10040	11680
Zusammen		1285213	394	87	1097	2.7	3.9	3262	2784	9245	11231	12876
35 Kempten-Ingolstadt												
Ingolstadt, Stadt	I	37457	423	281	1055	2.6	4.0	89	2494	19510	22290	25430
Eichstaett	III	30393	334	25	371	1.4	5.0	91	1110	12360	15140	16170
Neuburg-Schrobenhausen	IV	26885	365	37	432	1.6	4.6	74	1182	8430	10840	12500
Pfaffenhofen a.d. Ilm	II	28735	354	38	467	1.5	4.8	81	1319	13230	15670	17750
Augsburg, Stadt	I	108818	445	742	1954	3.9	3.7	244	4390	15490	19050	20980
Kaufbeuren, Stadt	II	17692	420	466	1536	2.8	3.9	42	3657	10970	13410	16370
Kempten (Allgaeu), Stadt	I	25666	450	406	1568	3.8	3.8	57	3483	14570	18050	24210
Memmingen, Stadt	I	15527	416	283	1394	2.6	4.1	37	3352	16070	22170	26610
Ai chach-Friedberg	IV	33385	358	44	606	1.5	4.8	93	1692	6810	8520	9470
Augsburg	IV	67763	378	62	653	1.7	4.6	179	1725	8000	9490	11660
Dillingen a.d. Donau	V	28102	360	36	425	1.4	4.8	78	1180	7140	9110	10610
Donau-Ries	IV	40958	351	31	400	1.5	4.7	117	1140	8140	10720	12890
Guenzburg	IV	38248	362	51	502	1.5	4.7	106	1386	8390	10490	12320
Lindau (Bodensee)	III	26442	386	82	836	2.2	4.3	68	2164	9900	11470	13530
Neu-Ulm	III	53556	380	97	876	1.9	4.4	141	2307	8340	10010	11660
Oberallgaeu	III	51438	406	34	874	2.3	4.1	127	2153	8610	9290	10720
Ostallgaeu	IV	41227	380	30	568	1.7	4.5	108	1495	8180	10350	11990
Unterallgaeu	V	41215	365	34	478	1.5	4.6	113	1307	8050	8990	10410
Zusammen		713507	387	56	679	1.9	4.4	1845	1757	10677	13059	15293
36 Alb-Oberschwaben												
Reutlingen	II	89395	383	82	788	1.9	4.5	234	2060	11620	14100	16110
Tuebingen	II	58288	349	112	957	1.9	4.6	167	2743	9590	11810	13280
Zollernalbkreis	II	67435	391	73	746	1.6	4.7	172	1906	11150	13560	15750
Ulm, Stadt	I	38742	392	331	965	3.1	4.2	99	2461	20470	25840	31670
Alb-Donau-Kreis	V	54095	345	40	520	1.6	4.9	157	1507	7250	8800	9630
Biberach	III	51931	348	37	479	1.5	5.1	149	1377	10170	12610	14320
Bodenseekreis	II	60781	370	91	844	2.2	4.5	164	2280	10100	11960	13480
Ravensburg	III	77049	340	47	703	1.8	4.8	226	2065	10030	12500	14020
Sigmaringen	IV	38240	341	32	395	1.5	5.1	112	1160	10260	12100	14130
Zusammen		535956	362	60	674	1.8	4.7	1481	1861	11182	13698	15821
37 Oberrhein-Suedschwarzwald												
Freiburg im Breisgau, Stadt	I	68974	394	455	1707	3.7	4.0	175	4330	13540	16770	19810
Breisgau-Hochschwarzwald	IV	67360	352	49	606	1.9	4.5	191	1722	8660	10010	11030
Emmendingen	III	46916	363	69	796	2.0	4.5	129	2196	9060	10150	12200
Ortenaukreis	II	127735	361	69	730	1.9	4.6	354	2020	11000	13350	15920
Rottweil	III	47944	376	62	746	1.7	4.6	127	1982	9280	11450	13660
Schwarzwald-Baar-Kreis	II	75112	381	73	890	2.3	4.3	197	2340	11870	13730	15780
Tuttlingen	III	42602	387	58	669	1.8	4.7	110	1731	11090	12850	15260
Konstanz	II	88777	390	109	923	2.5	4.3	227	2366	10620	12410	14110
Loerrach	II	71536	375	89	970	2.3	4.3	191	2584	10210	12230	13760
Waldshut	III	51737	366	46	679	2.0	4.6	141	1853	9610	11130	13210
Zusammen		688693	374	74	816	2.1	4.4	1843	2184	10494	12408	14474
38 Berlin (West)												
Berlin (West)	I	1097588	570	2286	3388	6.5	3.3	1927	5948	12260	14620	18090
Bundesgebiet		24369495	397	98	874	2.3	4.2	61353	2202	11190	13390	15910

1) Gebietsstand 31.12.1977 fuer Niedersachsen, Nordrhein-Westfalen und Hessen zum Teil geschaetzt.

TABELLE 2.3: BAUFERTIGSTELLUNGEN 1972-1977

NACH GEBIETSEINHEITEN FUER DAS BUNDESRAUMORDNUNGSPROGRAMM

Gebietseinheiten Kreisfreie Staedte Landkreise	Verdichtungszone	Fertiggestellte Wohnungen in Wohn- und Nichtwohngebaeuden: Insgesamt	davon 1) 1972	1973	1974	1975	1976	1977	je 10 000 Einwohner	Je 10 000 Wohnungen des Wohnungsbestandes	von den Wohnungen hatten 1 - 3 Raeume (einschl. Kueche)	4 Raeume	5 u.mehr
		Anzahl									%		
01 Schleswig													
Flensburg, Stadt	I	3735	686	939	787	571	360	392	415	908	39.8	23.0	37.2
Nordfriesland	IV	11186	3133	2238	2001	1175	1155	1484	696	1615	49.2	17.9	32.9
Schleswig-Flensburg	V	8426	1832	1429	1685	1127	944	1409	472	1309	21.8	23.2	55.0
Zusammen		23347	5651	4606	4473	2873	2459	3285	544	1336	37.8	20.6	41.6
02 Mittelholstein-Dithmarschen													
Kiel, Stadt	I	9593	2520	1345	2369	1813	802	744	374	852	37.0	28.0	35.0
Luebeck, Stadt	II	6958	1760	1637	1363	865	685	648	306	685	36.8	29.3	33.9
Neumuenster, Stadt	II	3911	914	1066	788	332	392	419	472	1100	28.9	32.2	38.9
Dithmarschen	IV	5998	1230	1346	931	815	670	1006	461	1145	28.6	21.5	49.9
Ostholstein	IV	14215	2936	3946	2555	1708	1762	1308	756	1742	51.9	18.0	30.1
Ploen	V	7580	1545	1961	1124	1083	884	983	660	1683	28.1	23.4	48.5
Rendsburg-Eckernfoerde	IV	14510	2619	4388	2567	1815	1336	1785	604	1578	28.0	23.1	48.8
Steinburg	IV	5976	1226	1256	888	1085	787	734	461	1126	22.0	26.8	51.1
Zusammen		68741	14750	16945	12585	9516	7318	7627	502	1198	34.7	24.1	41.2
03 Hamburg													
Herzogtum Lauenburg	V	10372	1595	2873	2230	1282	1013	1379	680	1668	28.9	27.7	43.3
Pinneberg	III	15794	3252	3520	2884	2485	1771	1882	618	1545	26.6	27.8	45.6
Segeberg	IV	16362	3625	4661	2950	1447	1730	1949	815	2201	21.8	29.4	48.8
Stormarn	II	13659	2673	2641	2421	2006	1566	2352	759	1954	25.1	26.9	47.9
Hamburg, Freie und Hansestadt	I	71685	14856	14959	12950	9104	9109	10707	427	925	38.9	31.9	29.2
Harburg	V	15527	3957	4207	2552	1351	1548	1912	874	2427	17.2	30.1	52.8
Stade	IV	10905	2078	2744	1889	1154	1285	1755	687	1879	17.1	26.0	56.9
Zusammen		154304	32036	35605	27876	18829	18022	21936	550	1280	30.2	29.9	39.9
04 Lueneburger Heide													
Celle	V	9310	1612	1957	1101	1859	1441	1340	566	1424	20.7	21.8	57.5
Luechow-Dannenberg	V	2805	441	662	515	422	371	394	573	1350	26.4	29.5	44.1
Lueneburg	IV	6979	1459	1568	1159	917	932	944	538	1417	23.5	24.0	52.5
Soltau-Fallingbostel	V	5058	1212	1044	771	805	614	612	398	1082	17.0	26.9	56.1
Uelzen	V	3567	717	780	615	467	681	307	369	966	25.5	26.4	48.2
Zusammen		27719	5441	6011	4161	4470	4039	3597	489	1265	21.9	24.6	53.4
05 Bremen													
Diepholz	V	7749	1565	1557	1426	1018	1086	1097	426	1265	11.1	18.4	70.5
Cuxhaven	V	9792	1552	1998	1456	1631	1850	1305	509	1384	26.2	22.2	51.6
Osterholz	V	4959	865	863	1052	919	676	584	539	1641	12.2	22.5	65.3
Rotenburg (Wuemme)	V	5938	1146	1054	1063	970	780	925	437	1382	14.2	22.0	63.8
Verden	IV	6750	1158	1686	1055	937	842	1072	631	1795	11.2	22.7	66.0
Delmenhorst, Stadt	II	5501	1017	1818	1132	423	662	449	768	1869	25.6	25.3	49.0
Oldenburg (Oldenburg), Stadt	II	8333	2178	2030	1170	1043	796	1116	618	1454	37.1	25.5	37.4
Wilhelmshaven, Stadt	III	3292	894	760	445	426	436	331	324	784	25.4	28.8	45.8
Ammerland	V	7330	1301	1493	1222	1122	1040	1152	563	1598	18.3	16.9	64.9
Friesland	V	5909	1184	1551	962	806	933	473	557	1503	29.3	19.2	51.4
Oldenburg (Oldenburg)	V	5778	1110	1420	860	713	758	916	615	1865	9.8	18.0	72.2
Wesermarsch	IV	3264	619	706	524	468	433	514	349	907	18.0	24.4	57.7
Bremen, Stadt	I	22880	4710	4450	3770	3465	2785	3700	407	902	33.7	32.2	34.1
Bremerhaven, Stadt	I	5261	1690	1000	1030	565	376	600	374	875	33.7	34.2	32.2
Zusammen		102736	20990	22386	17167	14506	13453	14234	479	1227	24.0	24.7	51.3
06 Osnabrueck													
Osnabrueck, Stadt	I	6697	1181	1487	1190	968	839	1032	420	1009	32.4	29.3	38.3
Osnabrueck	V	14934	2776	3010	2528	2191	2282	2148	528	1585	16.9	20.1	63.0
Cloppenburg	V	4741	903	865	802	686	791	693	438	1526	8.5	12.9	78.6
Vechta	IV	4837	947	986	739	612	803	749	500	1788	15.7	12.9	71.4
Zusammen		31209	5807	6348	5259	4457	4715	4622	482	1427	18.8	19.9	61.4
07 Ems													
Emsland	V	10267	2055	1892	1747	1487	1479	1608	433	1519	10.4	14.2	75.4
Grafschaft Bentheim	III	4739	822	1005	909	761	568	674	409	1279	17.1	18.9	64.0
Emden, Stadt	I	2236	556	701	341	224	233	181	422	1077	16.8	25.0	58.3
Aurich (Ostfriesland)	V	7834	1462	1525	1388	1106	999	1354	474	1342	24.0	20.2	55.8
Leer	V	5852	1285	1184	852	958	799	774	415	1192	21.0	15.3	63.8
Zusammen		30928	6180	6307	5237	4536	4078	4591	434	1328	17.3	17.4	65.2
08 Muenster													
Muenster (Westf.), Stadt	I	15013	2784	3382	2793	2406	1788	1860	562	1584	41.6	22.5	35.9
Borken	IV	13767	2399	2880	2753	1814	2024	1897	471	1548	19.4	17.9	62.6
Coesfeld	V	8615	1743	1581	1609	1369	932	1381	518	1719	15.6	19.8	64.6
Steinfurt	IV	17741	3244	3793	3716	2580	2366	2043	474	1543	16.2	19.4	64.4
Warendorf	IV	12113	2584	2715	2279	1574	1359	1602	498	1552	15.3	18.0	66.8
Zusammen		67250	12754	14350	13150	9743	8469	8783	501	1575	22.3	19.6	58.1

1) Gebietsstand 31.12.1977 fuer die Jahre 1972 bis 1976 zum Teil geschaetzt.

TABELLE 2.3: BAUFERTIGSTELLUNGEN 1972-1977

NACH GEBIETSEINHEITEN FUER DAS BUNDESRAUMORDNUNGSPROGRAMM

Gebietseinheiten Kreisfreie Staedte Landkreise	Verdichtungszone	Fertiggestellte Wohnungen in Wohn- und Nichtwohngebaeuden: insgesamt	davon 1) 1972	1973	1974	1975	1976	1977	je 10 000 Einwohner	je 10 000 Wohnungen des Wohnungsbestandes	von den Wohnungen hatten 1 - 3 Raeume (einschl. Kueche)	4 Raeume	5 u.mehr
		Anzahl									%		
09 Bielefeld													
Bielefeld, Stadt	II	13762	2966	2099	2470	2654	1834	1739	439	1077	35.9	28.5	35.6
Guetersloh	II	15184	2553	3330	3263	2240	1979	1819	540	1571	18.6	21.1	60.3
Herford	II	9701	1981	1896	1799	1560	1234	1231	417	1074	22.4	29.5	48.1
Hoexter	V	5944	1168	1244	1021	990	804	717	415	1242	25.2	18.6	56.2
Lippe	III	15494	3048	3149	3395	2277	1832	1793	479	1224	25.5	24.7	49.8
Minden-Luebbecke	III	11074	3173	1687	2065	1440	1258	1451	385	1073	18.6	27.5	53.9
Paderborn	III	13521	3213	3496	2459	1669	1281	1403	619	1902	26.5	18.4	55.1
Zusammen		84680	18102	16901	16472	12830	10222	10153	470	1276	24.9	24.1	51.0
10 Hannover													
Hannover, Stadt	I	23437	5696	4753	3978	3543	2166	3301	432	945	47.5	31.2	21.3
Schaumburg	IV	7224	1488	1613	1177	1046	944	955	475	1195	20.6	29.6	49.8
Hameln-Pyrmont	III	8367	1674	1962	1589	1387	815	940	518	1214	29.7	26.3	44.0
Hannover	IV	34880	8266	8080	5730	5612	2981	4211	652	1660	25.5	30.5	44.1
Nienburg (Weser)	IV	3923	780	968	565	514	561	535	341	957	11.8	19.7	68.5
Hildesheim	III	11556	2299	3038	2039	1315	1443	1423	411	1026	20.1	28.7	51.2
Holzminden	III	3476	704	677	597	567	535	396	382	899	21.2	24.1	54.6
Zusammen		92863	20908	21091	15675	13984	9445	11761	494	1191	29.6	29.3	41.1
11 Braunschweig													
Wolfsburg, Stadt	I	5500	1753	1230	1029	716	331	441	431	1139	14.7	34.1	51.2
Gifhorn	V	6641	1176	1140	1331	1003	1042	949	556	1596	16.8	21.4	61.9
Braunschweig, Stadt	I	13847	2518	3701	2631	1901	1612	1483	523	1157	41.6	32.0	26.4
Salzgitter, Stadt	II	4510	1363	769	1052	430	452	444	393	986	20.2	37.7	42.1
Goslar	III	6802	1328	1451	1327	1199	790	707	389	897	46.4	22.6	31.0
Helmstedt	IV	3446	801	749	627	362	485	422	341	791	18.8	26.2	55.0
Peine	III	5527	1086	1325	1141	672	605	698	467	1154	15.3	32.1	52.7
Wolfenbuettel	IV	5269	1552	1264	842	601	544	466	449	1048	21.8	27.6	50.6
Zusammen		51542	11579	11629	9980	6884	5861	5610	453	1090	27.9	29.3	42.8
12 Goettingen													
Goettingen	III	14488	2986	2326	3626	1385	2211	1954	564	1485	44.6	21.1	34.3
Northeim	IV	6416	1320	1733	1106	838	811	607	417	1066	24.4	29.2	46.4
Osterode am Harz	IV	3218	967	607	441	483	343	377	346	842	40.6	22.5	36.9
Zusammen		24122	5273	4666	5172	2707	3366	2938	479	1231	38.7	23.4	37.9
13 Kassel													
Kassel, Stadt	I	6490	1404	2361	1027	584	396	718	325	724	31.6	26.5	41.9
Kassel	IV	14214	2543	3080	2420	1992	1918	2261	659	1740	10.1	20.2	69.7
Schwalm-Eder-Kreis	V	7989	1470	1459	1433	1222	1225	1180	440	1225	11.7	13.0	75.3
Waldeck-Frankenberg	IV	7916	1363	1738	1213	1171	1344	1087	518	1457	23.9	21.0	55.2
Werra-Meissner-Kreis	V	4449	768	868	870	615	654	674	372	956	12.5	20.9	66.6
Zusammen		41058	7548	9506	6963	5584	5537	5920	472	1217	16.7	20.0	63.3
14 Dortmund-Siegen													
Dortmund, Stadt	I	24772	4435	4694	4627	3154	3300	4562	401	936	34.0	33.7	32.3
Hagen, Stadt	II	8925	1853	2080	1532	1520	982	958	398	941	30.2	40.0	29.9
Hamm, Stadt	II	7774	1591	1374	1576	1208	886	1140	453	1182	25.3	29.6	45.1
Ennepe-Ruhr-Kreis	II	12509	3055	1605	1524	2176	2076	2072	359	878	30.8	34.2	35.0
Hochsauerlandkreis	III	14597	2349	3532	3532	1434	1793	1957	545	1567	28.3	22.7	49.0
Maerkischer Kreis	II	18258	4345	4192	3176	2250	2060	2235	429	1098	25.7	31.2	43.2
Olpe	III	5047	986	973	941	796	686	665	413	1237	24.9	18.0	57.1
Siegen	II	13207	2284	2853	2587	1987	1834	1662	460	1283	22.0	23.3	54.7
Soest	III	14405	2364	3754	4011	1594	1431	1251	536	1590	20.4	25.1	54.5
Unna	II	19863	3986	4094	3827	2488	2658	2810	524	1413	22.7	28.8	48.5
Zusammen		139358	27248	29151	27334	18607	17706	19312	448	1159	26.8	29.3	43.9
15 Essen													
Duisburg, Stadt	I	19313	4049	4585	3740	2784	2008	2147	338	810	34.4	43.8	21.9
Essen, Stadt	I	21567	4741	5237	3654	2668	2822	2445	325	760	37.4	40.0	22.6
Muelheim a.d.Ruhr, Stadt	I	8687	1625	1841	1984	1178	1041	1017	467	1089	39.1	36.4	24.5
Oberhausen, Stadt	I	8520	1705	1879	1561	1288	990	1097	366	905	33.4	40.4	26.2
Kleve	IV	11733	2248	2478	2432	1380	1525	1669	463	1358	17.0	23.3	59.8
Wesel	III	21583	4131	4602	4029	3177	2551	3092	526	1489	23.5	34.0	42.6
Bottrop, Stadt	II	4729	733	853	796	842	707	797	410	1076	29.3	39.8	30.9
Gelsenkirchen, Stadt	I	9357	1389	1924	1768	1389	1171	1716	299	705	36.2	40.9	22.9
Recklinghausen	II	28945	5235	6721	6072	3933	3123	3861	459	1197	26.7	33.4	39.9
Bochum, Stadt	I	20218	3443	5053	4756	2029	2659	2278	494	1170	39.7	38.2	22.1
Herne, Stadt	II	6819	1556	1474	900	594	1375	920	366	826	37.3	37.7	24.9
Zusammen		161469	30856	36648	31693	21262	19972	21039	406	1009	31.6	36.8	31.6

1) Gebietsstand 31.12.1977 fuer die Jahre 1972 bis 1976 zum Teil geschaetzt.

TABELLE 2.3: BAUFERTIGSTELLUNGEN 1972-1977

NACH GEBIETSEINHEITEN FUER DAS BUNDESRAUMORDNUNGSPROGRAMM

Gebietseinheiten Kreisfreie Staedte Landkreise	Verdichtungszone	Fertiggestellte Wohnungen in Wohn- und Nichtwohngebaeuden: insgesamt	davon 1): 1972	1973	1974	1975	1976	1977	je 10 000 Einwohner	je 10 000 Wohnungen des Wohnungsbestandes	von den Wohnungen hatten: 1 - 3 Raeume (einschl. Kueche)	4 Raeume (einschl. Kueche)	5 u.mehr Raeume (einschl. Kueche)
		Anzahl									%		
16 Duesseldorf													
Duesseldorf, Stadt	I	27254	6071	7040	4507	3840	2635	3161	449	975	54.7	27.2	18.2
Krefeld, Stadt	I	10652	2335	2633	1773	1557	977	1377	474	1114	40.1	31.2	28.7
Moenchengladbach, Stadt	II	13422	2860	2878	2636	2041	1380	1626	519	1257	43.0	28.2	28.8
Remscheid, Stadt	I	5548	1199	995	726	1027	704	897	424	1057	32.2	35.2	32.5
Solingen, Stadt	I	6524	2006	1183	1137	693	876	630	388	925	37.4	35.4	27.2
Wuppertal, Stadt	I	17399	4061	4455	2628	2631	1695	1930	436	992	41.4	31.0	27.7
Mettmann	II	32726	8236	6829	6546	3814	3531	3770	690	1803	32.6	30.3	37.0
Neuss	II	27760	5073	7504	4615	2721	4168	3679	688	1866	30.1	35.3	34.6
Viersen	III	12191	2436	2841	2284	2184	1263	1184	465	1298	26.9	29.5	43.6
Zusammen		153477	34277	36358	26851	20508	17229	18254	524	1274	38.2	30.9	30.8
17 Aachen													
Aachen, Stadt	I	13112	2592	3594	2181	1634	1137	1974	539	1355	47.0	25.1	27.9
Aachen	II	12328	2023	2842	2653	1626	1362	1822	431	1108	26.5	34.8	38.8
Dueren	III	17003	1681	4759	7204	1184	967	1208	719	2021	29.9	30.5	39.6
Euskirchen	V	7408	1454	1413	1507	961	931	1141	478	1346	20.6	26.7	52.7
Heinsberg	IV	15285	2024	5211	3920	1260	1180	1691	726	2087	23.6	28.8	47.6
Zusammen		65136	9774	17819	17466	6665	5577	7836	576	1549	30.2	29.4	40.4
18 Koeln													
Bonn, Stadt	I	22680	2897	8211	7454	1485	1510	1123	799	1992	53.3	29.4	17.3
Koeln, Stadt	I	39714	10589	6719	4918	6446	5386	5656	407	949	46.0	28.2	25.8
Leverkusen, Stadt	I	7323	1527	1821	1704	891	804	576	448	1145	34.0	34.0	32.0
Erftkreis	II	29254	5903	6292	5751	4086	4077	3145	755	2040	22.4	29.0	48.6
Oberbergischer Kreis	III	14684	3033	3981	3087	1148	1926	1509	606	1609	29.5	28.8	41.7
Rheinisch-Bergischer-Kreis	II	12756	3324	2008	1958	1815	1999	1652	520	1384	25.8	26.3	47.9
Rhein-Sieg-Kreis	III	23436	6247	3138	2239	4053	4141	3618	528	1479	16.5	24.9	58.5
Zusammen		149847	33520	32170	27111	19924	19843	17279	546	1385	34.0	28.2	37.8
19 Trier													
Trier, Stadt	II	4114	940	929	837	588	480	340	421	1015	32.8	26.6	40.6
Bernkastel-Wittlich	V	4445	699	777	848	626	699	796	414	1140	15.6	20.1	64.3
Bitburg-Pruem	V	4058	628	863	677	680	596	614	451	1273	15.6	21.1	63.4
Daun	V	3051	530	418	410	460	659	574	548	1484	18.7	21.0	60.3
Trier-Saarburg	V	4175	741	1142	551	725	509	507	341	1107	12.5	16.3	71.2
Zusammen		19843	3538	4129	3323	3079	2943	2831	419	1170	19.0	21.0	60.0
20 Koblenz													
Koblenz, Stadt	I	5066	936	1347	1072	579	557	575	438	1064	29.7	31.6	38.6
Ahrweiler	IV	7023	1222	1453	1437	841	877	1193	642	1613	26.1	26.6	47.3
Altenkirchen (Westerwald)	IV	5696	844	856	916	852	937	1291	470	1252	19.8	22.1	58.1
Cochem-Zell	V	3048	470	539	483	589	456	511	484	1266	17.4	18.5	64.1
Mayen-Koblenz	III	9096	1689	1876	1730	1327	1071	1404	479	1255	18.5	27.4	54.1
Neuwied	III	9031	1335	1969	1695	1488	1271	1273	589	1499	26.5	25.1	48.3
Rhein-Hunsrueck-Kreis	V	5239	834	675	1082	703	1080	865	585	1613	15.7	22.7	61.6
Rhein-Lahn-Kreis	IV	5257	1147	1351	792	591	556	821	444	1139	23.5	26.9	49.6
Westerwaldkreis	IV	8780	1559	1679	1799	1144	1340	1259	531	1434	21.8	21.3	56.9
Zusammen		58236	10035	11744	11006	8114	8145	9192	517	1344	22.4	24.9	52.6
21 Mittel-Osthessen													
Lahn, Stadt	II	7138	1665	1378	1993	935	804	363	463	1185	20.7	20.5	58.9
Lahn-Dill-Kreis	IV	19187	3078	3737	5412	2279	2124	2558	614	1710	17.8	19.2	62.9
Limburg-Weilburg	IV	6577	1171	1670	680	1191	952	913	440	1166	12.1	17.8	70.1
Vogelsbergkreis	V	4758	793	956	773	908	646	682	431	1259	10.8	17.3	71.8
Fulda	IV	9682	1318	1708	2084	1850	1328	1394	509	1367	18.9	10.5	70.6
Hersfeld-Rotenburg	IV	5321	960	1095	926	743	840	757	412	1117	10.3	13.8	75.8
Marburg-Biedenkopf	IV	10540	2139	2540	1832	1396	1257	1376	451	1404	26.5	19.3	54.2
Zusammen		63203	11124	13084	13700	9301	7951	8043	494	1373	18.0	17.3	64.7
22 Bamberg-Hof													
Bamberg, Stadt	I	2857	521	586	689	559	282	220	392	915	31.2	31.1	37.8
Bayreuth, Stadt	I	4524	937	790	1475	662	208	452	653	1514	42.9	21.4	35.7
Coburg, Stadt	II	1873	373	465	389	255	165	226	403	952	31.7	23.4	44.9
Hof, Stadt	I	2308	455	461	306	499	291	296	429	918	29.1	34.1	36.8
Bamberg	V	6058	968	1141	1083	1005	785	1076	553	1685	5.6	9.2	85.2
Bayreuth	V	4726	680	736	661	1206	748	695	486	1312	13.9	18.1	68.0
Coburg	III	2936	613	593	556	434	315	425	356	961	9.6	18.9	71.5
Forchheim	IV	5528	1077	1242	426	676	1209	898	589	1724	12.0	19.6	68.3
Hof	III	3564	802	504	601	673	524	460	313	738	12.3	23.5	64.1
Kronach	IV	2538	601	625	363	462	267	220	327	872	11.6	20.6	67.8
Kulmbach	III	3118	542	715	569	503	382	407	410	1062	15.5	20.2	64.3
Lichtenfels	III	2945	443	788	496	402	417	399	439	1200	12.7	15.8	71.4
Wunsiedel i.Fichtelgebirge	III	3717	598	780	704	511	573	551	389	876	21.4	31.3	47.3
Zusammen		46692	8610	9426	8318	7847	6166	6325	442	1127	18.1	20.9	61.1

1) Gebietsstand 31.12.1977 fuer die Jahre 1972 bis 1976 zum Teil geschaetzt.

TABELLE 2.3: BAUFERTIGSTELLUNGEN 1972-1977

NACH GEBIETSEINHEITEN FUER DAS BUNDESRAUMORDNUNGSPROGRAMM

Gebietseinheiten / Kreisfreie Staedte / Landkreise	Verdichtungszone	Fertiggestellte Wohnungen in Wohn- und Nichtwohngebaeuden: insgesamt	davon 1) 1972	1973	1974	1975	1976	1977	je 10 000 Einwohner	je 10 000 Wohnungen des Wohnungsbestandes	von den Wohnungen hatten 1 - 3 Raeume (einschl. Kueche)	4	5 u.mehr
		Anzahl									%		
23 Aschaffenburg-Schweinfurt													
Aschaffenburg, Stadt	I	2991	608	773	623	394	304	289	541	1260	30.4	23.2	46.4
Schweinfurt, Stadt	I	2807	305	1227	531	293	236	215	519	1140	43.8	29.6	26.5
Wuerzburg, Stadt	I	4474	870	832	807	848	617	500	387	914	36.9	24.3	38.8
Aschaffenburg	III	8530	1359	1975	1136	655	2113	1292	567	1545	14.4	18.3	67.3
Bad Kissingen	V	6121	930	1579	1017	1171	758	666	588	1563	28.1	15.2	56.6
Hassberge	V	3435	512	734	443	678	589	479	436	1271	14.9	17.8	67.3
Kitzingen	V	3954	924	740	726	495	548	521	499	1350	13.4	18.4	68.2
Main-Spessart	V	5475	1044	916	650	786	1001	1078	458	1247	14.7	18.8	66.5
Miltenberg	III	5521	891	945	937	811	1016	921	500	1372	15.0	12.9	72.1
Rhoen-Grabfeld	V	4239	1176	255	862	814	375	757	555	1553	18.8	19.7	61.5
Schweinfurt	V	6261	1270	1437	1057	830	905	762	619	1751	12.4	17.8	69.7
Wuerzburg	V	10157	1440	2015	2299	1223	1738	1442	705	1961	23.4	19.9	56.7
Zusammen		63965	11329	13428	11088	8998	10200	8922	538	1431	20.9	19.0	60.1
24 Frankfurt-Darmstadt													
Darmstadt, Stadt	I	5888	1637	1118	836	1133	591	572	425	958	34.0	30.1	35.9
Frankfurt (Main), Stadt	I	26156	5329	4428	5039	3616	3200	4544	413	865	50.3	28.2	21.5
Offenbach (Main), Stadt	I	6547	2211	1696	963	836	269	572	583	1236	46.1	32.3	21.6
Bergstrasse	III	12026	3212	2348	1530	1885	1573	1478	507	1290	16.8	22.8	60.4
Darmstadt-Dieburg	III	15945	3392	4790	2194	2119	1787	1663	662	1776	19.2	22.2	58.6
Gross-Gerau	II	15855	3442	4003	4416	1419	1228	1347	687	1799	26.2	27.9	46.0
Hochtaunuskreis	II	15982	4324	4141	3340	1499	1258	1420	800	1995	25.8	27.3	46.9
Main-Kinzig-Kreis	II	19863	5542	4856	1399	3257	2423	2387	560	1423	18.4	25.4	56.2
Main-Taunus-Kreis	II	16977	3386	5689	1477	2787	1864	1774	861	2151	24.3	25.6	50.1
Odenwaldkreis	III	7255	1201	1090	2552	955	845	612	878	2350	15.1	22.3	62.5
Offenbach	II	18316	4066	6596	2826	1720	1348	1760	631	1549	28.2	23.9	47.9
Wetteraukreis	IV	12301	3211	3143	727	1811	1663	1746	497	1338	15.0	21.9	63.1
Zusammen		173111	40953	43899	27299	23036	18049	19875	584	1410	27.4	25.7	47.0
25 Mainz-Wiesbaden													
Wiesbaden, Stadt	I	15320	3769	4167	2069	1923	1291	2101	567	1239	40.3	30.9	28.8
Rheingau-Taunus-Kreis	III	15330	2273	2754	5790	1655	1339	1520	973	2491	18.9	24.6	56.5
Bad Kreuznach	III	6310	1377	1050	1314	730	895	944	431	1164	24.8	21.4	53.9
Birkenfeld	IV	3581	604	839	664	527	475	472	403	1037	14.4	18.6	67.1
Mainz, Stadt	I	13217	2940	2390	1853	2851	1796	1387	719	1707	48.1	26.2	25.7
Worms, Stadt	II	3437	638	890	756	582	273	298	462	1060	28.7	30.2	41.0
Alzey-Worms	V	4349	855	967	839	640	670	378	457	1211	10.3	24.0	65.7
Mainz-Bingen	III	6534	858	1400	1029	1002	1139	1106	422	1145	21.2	22.3	56.5
Zusammen		68079	13314	14457	14314	9910	7878	8206	581	1428	29.8	25.7	44.4
26 Saarland													
Saarbruecken, Stadtverband	I	14019	2606	2967	2740	2193	1753	1760	376	887	39.3	20.3	40.4
Merzig-Wadern	IV	3499	541	676	613	524	594	551	346	1030	14.5	11.1	74.4
Neunkirchen	III	5114	662	1018	1216	646	841	731	333	814	16.0	19.7	64.3
Saarlouis	II	8409	1427	1508	1583	1221	1348	1322	401	1089	15.8	16.0	68.2
Saar-Pfalz-Kreis	II	6813	1023	1405	1376	904	907	1198	446	1123	19.6	18.0	62.4
Sankt Wendel	V	3664	536	607	850	535	674	662	403	1134	9.5	9.0	81.5
Zusammen		41518	6795	8181	8178	6023	6117	6224	384	977	23.7	17.2	59.1
27 Westpfalz													
Kaiserslautern, Stadt	II	6768	1348	1557	1731	467	820	845	676	1481	41.5	26.1	32.4
Pirmasens, Stadt	II	2146	691	443	408	274	161	169	414	866	32.0	28.9	39.1
Zweibruecken, Stadt	II	1204	226	211	237	163	129	238	339	772	15.7	27.0	57.3
Donnersbergkreis	V	3016	556	608	460	546	383	463	456	1212	12.1	24.4	63.5
Kaiserslautern	V	5171	847	1124	1093	748	533	826	536	1347	11.9	24.3	63.7
Kusel	V	2705	461	448	593	342	454	407	356	960	19.6	19.3	61.1
Pirmasens	V	4300	701	946	796	532	607	718	433	1116	16.8	20.4	62.9
Zusammen		25310	4830	5337	5318	3072	3087	3666	482	1171	23.4	24.1	52.5
28 Rhein-Neckar-Suedpfalz													
Frankenthal (Pfalz), Stadt	I	3176	476	837	494	840	365	164	724	1763	29.4	29.6	41.0
Landau in der Pfalz, Stadt	II	1527	312	297	314	171	201	232	415	1028	26.7	25.6	47.7
Ludwigshafen a.Rhein, Stadt	I	6803	1140	1969	1039	1070	685	900	416	948	32.9	34.2	33.0
Neustadt a.d.Weinstr., Stadt	II	3089	1171	455	354	356	349	404	611	1398	40.0	22.7	37.3
Speyer, Stadt	I	3053	684	557	840	406	347	219	696	1669	32.9	28.8	38.3
Bad-Duerkheim	III	6274	1125	1013	968	1061	852	1255	546	1322	16.7	22.3	61.0
Germersheim	II	7395	1285	1968	1102	960	1087	993	745	1970	21.5	23.4	55.1
Landau-Bad Bergzabern	IV	4494	606	882	716	448	992	850	468	1221	19.8	20.5	59.7
Ludwigshafen	III	7077	1098	1632	1245	963	1064	1075	580	1489	16.4	25.3	58.3
Heidelberg, Stadt	I	4594	540	1039	595	883	582	955	356	904	47.1	22.9	30.0
Mannheim, Stadt	I	9457	2024	1621	1674	1990	892	1256	309	726	38.4	33.7	27.9
Neckar-Odenwald-Kreis	IV	7165	1605	1394	1389	957	928	892	551	1484	18.6	19.5	61.9
Rhein-Neckar-Kreis	II	30293	6634	7439	4859	4631	3370	3360	672	1723	21.9	27.4	50.6
Zusammen		94397	18700	21103	15589	14736	11714	12555	528	1312	25.7	26.5	47.8

1) Gebietsstand 31.12.1977 fuer die Jahre 1972 bis 1976 zum Teil geschaetzt.

TABELLE 2.3: BAUFERTIGSTELLUNGEN 1972-1977

NACH GEBIETSEINHEITEN FUER DAS BUNDESRAUMORDNUNGSPROGRAMM

Gebietseinheiten / Kreisfreie Staedte / Landkreise	Verdichtungszone	Fertiggestellte Wohnungen in Wohn- und Nichtwohngebaeuden: insgesamt	davon 1) 1972	1973	1974	1975	1976	1977	Je 10 000 Einwohner	Je 10 000 Wohnungen des Wohnungsbestandes	von den Wohnungen hatten 1 - 3 Raeume (einschl. Kueche)	4 Raeume	5 u.mehr Raeume
		Anzahl									%		
29 Oberrhein-Nordschwarzwald													
Baden-Baden, Stadt	I	2490	400	554	405	317	437	377	509	1113	37.9	24.4	37.7
Karlsruhe, Stadt	I	8603	1544	1534	1918	1294	1173	1139	312	726	38.3	31.3	30.4
Karlsruhe	III	24038	4076	5978	4035	2945	3268	3736	685	1778	17.9	20.5	61.6
Rastatt	III	10336	1939	1985	2084	1481	1645	1202	548	1432	15.9	23.0	61.1
Pforzheim, Stadt	I	5591	881	1518	1237	838	689	428	523	1216	27.8	34.5	37.7
Calw	III	10581	1552	2001	2682	1734	1304	1308	832	2126	38.8	17.0	44.2
Enzkreis	III	11918	2099	2530	2382	1945	1373	1589	762	1936	18.1	19.9	62.0
Freudenstadt	III	7137	1264	1685	1380	1035	808	965	732	1814	35.7	18.1	46.2
Zusammen		80694	13756	17785	16123	11589	10697	10744	597	1481	25.5	22.3	52.2
30 Neckar-Franken													
Stuttgart, Stadt	I	21541	5603	4747	4689	2649	1810	2043	369	886	45.0	28.3	26.8
Boeblingen	II	23642	4391	5097	4876	3591	3142	2545	807	2173	26.8	20.8	52.4
Esslingen	II	29306	5309	6649	6592	3428	3759	3569	649	1718	27.4	22.6	50.0
Goeppingen	II	12719	2849	2811	2687	1537	1358	1477	561	1435	25.7	19.1	55.2
Ludwigsburg	II	30771	5887	6740	5751	5081	3844	3468	724	1872	26.1	23.6	50.2
Rems-Murr-Kreis	II	23760	4842	5604	4603	3048	3163	2500	680	1753	24.7	22.8	52.5
Heilbronn, Stadt	I	4906	1178	1246	790	674	429	589	439	1061	28.3	26.8	44.9
Heilbronn	III	15771	2994	3172	3090	2457	1886	2173	672	1764	17.4	15.8	66.7
Hohenlohekreis	IV	4194	799	1037	733	544	516	565	506	1405	21.4	15.7	62.9
Main-Tauber-Kreis	IV	6225	1191	1166	1237	937	845	849	509	1360	19.7	19.0	61.4
Schwaebisch Hall	IV	9246	1853	2071	1783	1244	1174	1121	613	1654	19.6	19.7	60.7
Heidenheim	II	6049	972	1484	1138	766	949	740	490	1252	22.2	16.2	61.6
Ostalbkreis	III	14954	3194	3376	2658	1937	1986	1803	551	1496	18.5	16.8	64.7
Zusammen		203085	41062	45200	40627	27893	24861	23442	592	1531	26.3	21.5	52.2
31 Ansbach-Nuernberg													
Ansbach, Stadt	II	2006	426	610	253	192	341	184	519	1208	20.3	27.1	52.5
Erlangen, Stadt	I	6923	1223	1705	1820	690	890	595	688	1722	38.0	25.3	36.7
Fuerth, Stadt	I	4471	887	1250	1070	481	347	436	453	1003	41.9	27.9	30.2
Nuernberg, Stadt	I	22400	6362	6276	4203	2279	1513	1767	458	1005	39.9	28.8	31.3
Schwabach, Stadt	II	2536	440	691	348	470	258	329	758	1811	24.7	28.3	47.0
Ansbach	V	6758	1247	1247	1258	1094	934	978	436	1292	9.2	18.7	72.1
Erlangen-Hoechstadt	IV	7410	1093	1926	1256	1076	964	1095	780	2269	8.0	15.1	76.9
Fuerth	III	7452	1633	1575	1668	927	777	872	857	2143	19.0	26.6	54.4
Neustadt a.d.Aisch-Bad Windsheim	V	4805	576	645	1385	722	856	621	568	1518	13.4	21.0	65.5
Nuernberger Land	III	7781	1441	1837	1131	1371	1147	854	539	1408	17.2	25.2	57.6
Roth	IV	6350	841	1131	1917	674	1291	496	637	1810	8.1	19.3	72.7
Weissenburg-Gunzenhausen	V	3894	814	701	706	427	553	693	455	1206	11.8	19.7	68.5
Zusammen		82786	16983	19594	17015	10403	9871	8920	548	1352	24.2	24.2	51.6
32 Regensburg-Weiden													
Kelheim	III	5655	1294	1257	1311	664	592	537	661	1742	13.6	14.6	71.8
Amberg, Stadt	II	2064	419	502	367	245	238	293	453	1094	18.4	17.3	64.3
Regensburg, Stadt	I	6535	1369	2140	1121	1165	318	422	489	1200	49.3	24.7	26.0
Weiden i.d.OPf., Stadt	II	1646	202	483	362	214	154	231	393	945	22.6	24.0	53.4
Amberg-Sulzbach	V	4247	773	811	793	652	578	640	451	1266	8.1	15.6	76.3
Cham	V	5436	826	887	764	1031	1066	862	479	1275	11.5	21.0	67.5
Neumarkt i.d. OPf.	V	5269	781	1814	620	476	825	753	541	1642	8.7	13.3	77.9
Neustadt a.d. Waldnaab	V	4670	1040	1140	788	558	607	537	498	1314	7.2	16.2	76.6
Regensburg	V	5145	1017	1116	836	727	781	668	384	1214	9.9	18.3	71.8
Schwandorf	IV	6388	1412	1457	1140	875	891	613	484	1270	5.1	15.9	79.0
Tirschenreuth	V	2948	518	601	472	486	442	429	371	972	7.5	19.3	73.2
Zusammen		50003	9651	12208	8574	7093	6492	5985	476	1282	15.1	18.0	66.9
33 Landshut-Passau													
Landshut, Stadt	I	2987	657	884	562	251	273	360	538	1232	34.8	31.9	33.3
Passau, Stadt	I	2992	1057	821	458	247	132	277	593	1495	37.0	17.9	45.2
Straubing, Stadt	II	2214	635	430	511	143	222	273	515	1241	34.6	16.4	49.0
Deggendorf	IV	5910	1325	1308	775	781	959	762	594	1640	14.1	18.0	67.9
Dingolfing-Landau	IV	2812	639	474	590	142	563	404	388	1062	10.6	17.1	72.3
Freyung-Grafenau	V	3145	466	661	1025	521	308	164	432	1224	11.3	14.1	74.6
Landshut	V	6424	849	1767	433	1169	1140	1066	612	1736	12.0	18.5	69.4
Passau	V	9848	1489	1270	997	1271	3175	1646	650	1780	19.7	15.7	64.5
Regen	V	4021	302	1111	831	257	516	1004	528	1313	15.1	22.2	62.7
Rottal-Inn	V	4675	663	778	568	1106	863	697	467	1269	12.2	15.5	72.3
Straubing-Bogen	V	4349	645	625	1215	282	865	717	558	1618	9.4	16.2	74.4
Zusammen		49377	8727	10129	7965	6170	9016	7370	546	1465	17.6	18.0	64.4

1) Gebietsstand 31.12.1977 fuer die Jahre 1972 bis 1976 zum Teil geschaetzt.

TABELLE 2.3: BAUFERTIGSTELLUNGEN 1972-1977

NACH GEBIETSEINHEITEN FUER DAS BUNDESRAUMORDNUNGSPROGRAMM

Gebietseinheiten Kreisfreie Staedte Landkreise	Verdichtungszone	Fertiggestellte Wohnungen in Wohn- und Nichtwohngebaeuden: insgesamt	davon 1) 1972	1973	1974	1975	1976	1977	je 10 000 Einwohner	je 10 000 Wohnungen des Wohnungsbestandes	von den Wohnungen hatten 1 - 3 Raeume (einschl. Kueche)	4 Raeume	5 u.mehr
		Anzahl									%		
34 Muenchen-Rosenheim													
Muenchen, Stadt	I	71515	22083	16803	14313	7719	5187	5410	544	1287	60.8	22.9	16.3
Rosenheim, Stadt	I	2796	682	875	650	372	83	134	735	1576	64.6	15.6	19.8
Altoetting	II	5826	1704	1390	707	964	431	630	634	1597	21.5	22.0	56.5
Bad Toelz-Wolfratshausen	IV	5738	1278	1058	1447	813	547	595	603	1649	39.8	21.4	38.9
Berchtesgadener Land	III	5079	1186	1196	860	586	681	570	567	1427	36.6	21.5	41.9
Dachau	IV	7229	1037	1219	1924	1384	696	969	734	2009	19.5	20.5	60.0
Ebersberg	III	7633	1968	2285	1209	651	853	667	835	2333	25.8	22.2	52.0
Erding	IV	4859	856	1050	883	819	728	523	565	1721	12.4	10.6	77.0
Freising	III	6066	1537	1613	950	649	897	420	555	1626	27.0	20.6	52.5
Fuerstenfeldbruck	III	16564	4298	4667	3808	1149	1494	1148	1029	2751	34.1	26.1	39.8
Garmisch-Partenkirchen	III	5324	1036	1316	946	542	740	744	663	1598	50.1	25.4	24.6
Landsberg a. Lech	IV	4488	899	955	840	559	616	619	589	1634	20.1	14.8	65.1
Miesbach	IV	4784	1414	840	779	699	526	526	608	1472	39.3	18.9	41.8
Muehldorf a. Inn	IV	5293	1120	1700	675	700	517	581	600	1609	20.5	22.3	57.2
Muenchen	II	25395	6726	6864	5090	2050	2411	2254	1093	3000	31.8	23.6	44.6
Rosenheim	IV	10340	2243	2202	2014	1328	1227	1326	549	1545	24.9	22.3	52.9
Starnberg	III	6690	1136	1881	1425	1035	522	691	655	1737	28.7	21.9	49.4
Traunstein	III	9911	2788	1880	1633	1118	1411	1081	710	1778	31.3	20.3	48.4
Weilheim-Schongau	IV	5028	1107	1468	967	664	393	429	493	1311	21.3	21.3	57.4
Zusammen		210558	55098	51262	41120	23801	19960	19317	645	1638	40.5	22.1	37.4
35 Kempten-Ingolstadt													
Ingolstadt, Stadt	I	5984	1444	1231	1581	815	405	508	676	1598	24.9	23.3	51.8
Eichstaett	III	5302	899	1048	933	900	795	727	583	1744	8.2	12.8	79.0
Neuburg-Schrobenhausen	IV	4222	566	971	701	630	714	640	573	1570	10.8	17.5	71.7
Pfaffenhofen a.d. Ilm	II	5849	986	1424	954	884	821	780	721	2035	7.5	13.2	79.3
Augsburg, Stadt	I	12159	3150	2898	2012	1934	935	1230	497	1117	47.8	27.4	24.7
Kaufbeuren, Stadt	II	1805	500	355	383	145	77	345	428	1020	32.6	21.5	45.9
Kempten (Allgaeu), Stadt	I	5214	1408	683	807	1355	544	417	915	2031	58.7	19.1	22.2
Memmingen, Stadt	I	1936	394	395	174	285	477	211	518	1247	33.4	23.9	42.7
Ai chach-Friedberg	IV	7155	1424	1554	1203	1044	1068	862	768	2143	10.0	15.6	74.4
Augsburg	IV	12498	2473	1272	2644	1769	1793	2547	698	1844	12.3	23.8	63.9
Dillingen a.d. Donau	V	4188	680	792	853	594	734	535	536	1490	12.7	13.9	73.4
Donau-Ries	IV	4780	944	807	766	803	665	795	409	1167	9.5	20.0	70.5
Guenzburg	IV	5996	941	1199	1895	671	688	602	567	1568	16.8	19.0	64.2
Lindau (Bodensee)	III	3548	530	594	652	603	436	733	518	1342	43.1	21.5	35.4
Neu-Ulm	III	9197	2308	2805	898	1296	915	975	652	1717	24.5	18.2	57.4
Oberallgaeu	III	9402	2493	2366	1044	1256	1088	1155	742	1828	50.1	18.0	31.9
Ostallgaeu	IV	6115	1080	1236	983	1093	951	772	564	1483	21.7	21.1	57.2
Unterallgaeu	V	6176	1243	997	1743	709	783	701	548	1498	27.0	19.6	53.4
Zusammen		111526	23463	22627	20226	16786	13889	14535	604	1563	25.7	19.9	54.4
36 Alb-Oberschwaben													
Reutlingen	II	13642	2626	3414	2479	1964	1561	1598	584	1526	26.8	17.6	55.6
Tuebingen	II	11041	2199	2740	2142	1295	1116	1549	661	1894	28.3	19.4	52.3
Zollernalbkreis	II	8704	1806	1675	1530	1170	1298	1225	505	1291	16.8	16.2	67.1
Ulm, Stadt	I	4487	1153	879	1001	446	545	463	454	1158	30.4	25.1	44.6
Alb-Donau-Kreis	V	9750	1810	2348	1997	1437	1201	956	621	1802	15.8	17.4	66.8
Biberach	III	8096	1555	1795	1514	1163	1021	1048	542	1559	16.9	13.1	69.9
Bodenseekreis	II	11262	2810	2473	1923	1644	1045	1367	686	1853	32.3	22.3	45.5
Ravensburg	III	13814	2631	2957	3267	1573	1789	1597	610	1793	25.5	19.4	55.1
Sigmaringen	IV	5625	1142	1081	1231	689	692	790	502	1471	18.2	15.5	66.3
Zusammen		86421	17733	19362	17084	11381	10268	10593	584	1612	23.9	18.4	57.7
37 Oberrhein-Suedschwarzwald													
Freiburg im Breisgau, Stadt	I	9601	1709	2228	1903	1281	1259	1222	549	1392	49.9	24.9	25.2
Breisgau-Hochschwarzwald	IV	16782	3417	3502	4067	2088	1810	1898	877	2491	30.5	24.0	45.5
Emmendingen	III	8809	1589	1931	1562	1203	1267	1257	681	1878	23.0	24.5	52.5
Ortenaukreis	II	19900	3665	4350	3826	3050	2409	2600	563	1558	19.2	21.4	59.5
Rottweil	III	6158	1168	1245	1126	751	988	879	483	1284	18.9	12.7	68.5
Schwarzwald-Baar-Kreis	II	12645	2493	2506	2987	1678	1440	1541	641	1683	33.3	24.2	42.4
Tuttlingen	III	5898	1036	1549	984	649	988	692	535	1384	19.0	18.6	62.5
Konstanz	II	15638	4511	3656	2615	1619	1863	1374	687	1762	35.8	24.1	40.1
Loerrach	II	11223	2463	1674	2628	1594	1416	1448	589	1569	28.4	23.5	48.0
Waldshut	III	9620	1955	2717	1375	1014	1276	1283	681	1859	31.9	22.4	45.8
Zusammen		116274	24006	25358	23073	14927	14716	14194	631	1688	29.3	22.7	48.0
38 Berlin (West)													
Berlin (West)	I	102606	18237	17418	19822	14784	13049	19296	533	935	54.3	28.5	17.2
Bundesgebiet		3217470	660636	714226	604387	436829	392380	409012	524	1320	28.8	24.9	46.3

1) Gebietsstand 31.12.1977 fuer die Jahre 1972 bis 1976 zum Teil geschaetzt.

TABELLE 2.4: FERTIGGESTELLTE EIN- UND ZWEIFAMILIENHAEUSER 1972-1977

NACH GEBIETSEINHEITEN FUER DAS BUNDESRAUMORDNUNGSPROGRAMM

Gebietseinheiten Kreisfreie Staedte Landkreise	Verdichtungszone	Errichtung neuer Wohngebaeude: Gebaeude	Wohnungen	davon 1) 1972	1973	1974	1975	1976	1977	Wohnungen je 10 km2 Siedlungsflaeche	in % der Neubauwohnungen
		Anzahl									
01 Schleswig											
Flensburg, Stadt	I	804	853	163	136	120	152	127	155	151	752	23.7
Nordfriesland	IV	3810	4386	840	802	730	604	661	749	21	280	44.9
Schleswig-Flensburg	V	4610	5024	860	820	939	772	742	891	24	322	64.7
Zusammen		9224	10263	1863	1758	1789	1528	1530	1795	25	316	48.6
02 Mittelholstein-Dithmarschen											
Kiel, Stadt	I	1341	1481	310	209	182	207	254	319	134	242	16.6
Luebeck, Stadt	II	1453	1658	297	362	297	226	204	272	77	217	24.8
Neumuenster, Stadt	II	1068	1150	296	236	178	66	173	201	161	377	30.8
Dithmarschen	IV	3221	3418	522	709	640	473	531	543	25	299	62.0
Ostholstein	IV	4115	4707	816	925	790	619	771	786	34	412	35.8
Ploen	V	3633	4006	694	659	631	587	634	801	37	501	56.5
Rendsburg-Eckernfoerde	IV	6499	7042	1336	1293	1114	1057	922	1320	32	445	50.3
Steinburg	IV	3215	3489	576	707	584	532	511	579	33	369	60.7
Zusammen		24545	26951	4847	5100	4416	3767	4000	4821	36	370	41.6
03 Hamburg											
Herzogtum Lauenburg	V	4406	4889	727	1055	864	677	678	888	39	442	50.7
Pinneberg	III	6173	6609	1243	1269	972	946	1038	1141	100	593	43.9
Segeberg	IV	7442	7953	1378	1778	1263	931	1292	1311	59	636	51.9
Stormarn	II	5495	6101	1223	1032	906	819	810	1311	80	656	48.1
Hamburg, Freie und Hansestadt	I	6125	7047	1276	1225	972	909	1062	1603	94	185	10.2
Harburg	V	8334	9309	2056	2195	1377	1014	1121	1546	75	545	63.3
Stade	IV	6087	6662	1016	1315	1091	897	978	1365	51	477	65.4
Zusammen		44062	48570	8919	9869	7445	6193	6979	9165	66	429	33.0
04 Lueneburger Heide											
Celle	V	4902	5561	806	1124	588	1230	843	970	36	219	66.4
Luechow-Dannenberg	V	1522	1668	276	340	311	273	241	227	14	205	75.3
Lueneburg	IV	3493	3949	710	838	470	605	647	679	37	410	60.6
Soltau-Fallingbostel	V	2900	3366	710	696	479	515	498	468	18	169	73.0
Uelzen	V	1921	2250	372	505	446	309	345	273	16	200	67.8
Zusammen		14738	16794	2874	3503	2294	2932	2574	2617	23	226	67.1
05 Bremen											
Diepholz	V	5151	5708	1021	1183	1040	766	828	870	29	246	80.9
Cuxhaven	V	5380	5861	1049	1217	837	847	1083	829	28	309	68.3
Osterholz	V	3445	3775	705	636	731	662	545	496	58	501	77.8
Rotenburg (Wuemme)	V	3805	4246	667	772	713	760	604	730	21	221	80.1
Verden	IV	3885	4282	704	785	737	573	642	841	54	539	68.8
Delmenhorst, Stadt	II	2503	2659	551	589	499	312	389	319	427	1335	51.7
Oldenburg (Oldenburg), Stadt	II	2481	2699	519	601	396	340	384	459	263	595	34.0
Wilhelmshaven, Stadt	III	858	928	200	202	147	129	154	96	90	214	29.5
Ammerland	V	4772	5159	877	1022	879	735	809	838	52	577	76.3
Friesland	V	3007	3332	646	771	611	514	471	318	34	265	63.5
Oldenburg (Oldenburg)	V	4155	4512	873	1020	678	604	654	683	42	518	83.5
Wesermarsch	IV	2007	2153	387	432	360	325	317	332	26	330	71.3
Bremen, Stadt	I	4722	5091	910	781	660	854	656	1230	157	359	23.4
Bremerhaven, Stadt	I	1087	1160	171	294	200	148	123	224	146	370	22.6
Zusammen		47257	51565	9280	10303	8488	7570	7659	8265	42	364	54.0
06 Osnabrueck											
Osnabrueck, Stadt	I	1578	1978	357	342	319	263	300	397	165	463	32.7
Osnabrueck	V	7168	9388	1729	1744	1633	1336	1530	1416	44	402	69.5
Cloppenburg	V	3381	3706	489	634	577	595	597	614	26	308	83.1
Vechta	IV	3138	3504	669	674	602	504	543	512	43	413	80.2
Zusammen		15265	18576	3444	3394	3131	2698	2970	2939	42	386	65.4
07 Ems											
Emsland	V	6644	7492	1459	1311	1312	1048	1171	1192	26	260	82.6
Grafschaft Bentheim	III	2556	2922	543	562	506	468	369	474	29	392	68.7
Emden, Stadt	I	979	1018	248	228	137	130	150	125	91	524	47.5
Aurich (Ostfriesland)	V	5114	5364	1108	925	970	687	764	910	42	425	75.0
Leer	V	3978	4176	837	848	683	524	625	659	38	414	75.1
Zusammen		19271	20972	4194	3874	3608	2857	3079	3360	33	344	74.4
08 Muenster											
Muenster (Westf.), Stadt	I	3738	4327	774	647	589	789	691	838	143	708	30.3
Borken	IV	7352	8913	1466	1662	1709	1139	1511	1425	63	512	68.6
Coesfeld	V	4615	5552	1043	864	850	917	791	1087	50	389	67.1
Steinfurt	IV	9145	10791	1913	2040	2009	1626	1516	1687	60	463	63.8
Warendorf	IV	6106	7331	1411	1434	1230	919	1048	1289	56	488	62.7
Zusammen		30956	36913	6607	6647	6387	5390	5557	6326	62	485	57.6

1) Gebietsstand 31.12.1977 fuer die Jahre 1972 bis 1976 zum Teil geschaetzt.

TABELLE 2.4: FERTIGGESTELLTE EIN- UND ZWEIFAMILIENHAEUSER 1972-1977

NACH GEBIETSEINHEITEN FUER DAS BUNDESRAUMORDNUNGSPROGRAMM

Gebietseinheiten Kreisfreie Staedte Landkreise	Verdichtungszone	Errichtung neuer Wohngebaeude: Gebaeude	Wohnungen	davon 1): 1972	1973	1974	1975	1976	1977	Wohnungen: je 10 km2	je Siedlungsflaeche	in % der Neubauwohnungen
		Anzahl										
09 Bielefeld												
Bielefeld, Stadt	II	2617	3288	636	482	632	479	441	618	127	337	25.1
Guetersloh	II	6587	8257	1209	1658	1521	1370	1180	1319	85	579	58.4
Herford	II	3779	4968	961	948	826	715	733	785	111	495	54.2
Hoexter	V	2906	3757	689	740	684	569	520	555	31	322	68.7
Lippe	III	5988	7822	1476	1470	1451	1161	1099	1165	63	396	53.3
Minden-Luebbecke	III	4860	5987	1728	638	869	867	852	1033	52	355	57.6
Paderborn	III	5680	7248	1520	1478	1269	1013	934	1035	58	420	56.1
Zusammen		32417	41327	8218	7414	7252	6174	5759	6510	63	415	51.8
10 Hannover												
Hannover, Stadt	I	2189	2482	557	617	259	276	325	448	122	221	11.1
Schaumburg	IV	3328	4256	868	867	635	659	568	659	63	402	63.8
Hameln-Pyrmont	III	2996	3773	744	771	694	561	450	553	47	529	48.9
Hannover	IV	13410	15596	2994	3245	2018	2593	2095	2651	75	581	46.9
Nienburg (Weser)	IV	2277	2566	497	536	396	364	400	373	18	203	69.0
Hildesheim	III	5376	6653	1201	1510	1144	955	916	928	58	493	61.0
Holzminden	III	1697	2250	395	402	371	388	377	316	30	455	69.7
Zusammen		31272	37577	7257	7948	5517	5796	5131	5928	53	433	42.7
11 Braunschweig												
Wolfsburg, Stadt	I	1552	1745	311	306	341	314	203	270	86	371	33.2
Gifhorn	V	4307	4892	858	816	1003	676	753	787	31	428	84.6
Braunschweig, Stadt	I	2420	2664	569	577	423	345	314	436	139	386	20.4
Salzgitter, Stadt	II	1479	1685	296	233	368	241	231	316	75	311	41.2
Goslar	III	1866	2360	500	556	394	327	334	249	24	220	38.0
Helmstedt	IV	1839	2038	362	414	389	282	331	260	30	305	63.0
Peine	III	2813	3353	601	626	670	520	454	482	62	465	66.8
Wolfenbuettel	IV	2360	2688	438	446	528	478	425	373	37	430	54.4
Zusammen		18636	21425	3935	3973	4116	3183	3045	3173	42	361	45.0
12 Goettingen												
Goettingen	III	3963	5117	914	806	1083	718	783	813	46	392	37.9
Northeim	IV	2463	3297	690	744	562	429	398	474	26	354	57.0
Osterode am Harz	IV	1066	1439	345	262	220	225	220	167	23	205	50.0
Zusammen		7492	9853	1949	1812	1865	1372	1401	1454	33	335	44.5
13 Kassel												
Kassel, Stadt	I	1270	1585	258	355	304	170	182	316	148	305	26.0
Kassel	IV	7804	9854	1711	1767	1674	1424	1490	1788	76	771	74.1
Schwalm-Eder-Kreis	V	4776	6300	1108	1091	1075	1000	1030	996	41	434	86.1
Waldeck-Frankenberg	IV	4108	5145	789	920	812	811	1000	813	28	370	70.5
Werra-Meissner-Kreis	V	2601	3243	565	553	611	472	481	561	32	350	79.3
Zusammen		20559	26127	4431	4686	4476	3877	4183	4474	45	469	68.6
14 Dortmund-Siegen												
Dortmund, Stadt	I	3691	4449	876	538	728	514	719	1075	159	280	19.0
Hagen, Stadt	II	1415	1849	331	268	249	381	295	325	115	326	21.5
Hamm, Stadt	II	2325	2841	551	577	500	433	355	426	126	428	37.5
Ennepe-Ruhr-Kreis	II	3365	4408	932	561	566	755	682	912	108	485	37.6
Hochsauerlandkreis	III	5843	8332	1514	1723	1748	958	1176	1212	43	521	60.7
Maerkischer Kreis	II	5525	7400	1603	1211	1047	1103	1085	1351	70	507	42.6
Olpe	III	2478	3642	706	721	596	573	506	539	51	488	75.6
Siegen	II	5428	7519	1231	1531	1262	1197	1108	1190	66	636	61.0
Soest	III	6581	8299	1455	1860	2032	976	985	991	63	513	59.7
Unna	II	6890	8459	1357	1424	1260	1153	1459	1806	156	693	44.2
Zusammen		43541	57198	10556	10415	9987	8043	8370	9827	73	495	43.1
15 Essen												
Duisburg, Stadt	I	2279	2729	630	703	543	304	228	322	117	236	14.9
Essen, Stadt	I	2125	2601	440	477	364	210	441	669	124	180	12.4
Muelheim a.d.Ruhr, Stadt	I	1232	1529	283	279	201	218	231	316	168	393	18.2
Oberhausen, Stadt	I	1275	1535	361	306	204	157	246	261	199	309	18.6
Kleve	IV	6267	7184	1334	1353	1276	946	1067	1208	58	468	64.4
Wesel	III	7091	8398	1387	1458	1196	1245	1263	1850	81	448	40.4
Bottrop, Stadt	II	831	1097	153	148	143	189	200	265	109	339	23.9
Gelsenkirchen, Stadt	I	465	565	63	106	84	103	71	138	54	93	6.3
Recklinghausen	II	6546	8653	1643	1945	1518	1050	1089	1407	114	419	31.0
Bochum, Stadt	I	2339	3016	623	550	490	289	479	585	207	321	15.5
Herne, Stadt	II	774	1041	207	186	102	134	201	211	203	288	15.8
Zusammen		31224	38349	7125	7511	6121	4845	5516	7232	95	343	24.7

1) Gebietsstand 31.12.1977 fuer die Jahre 1972 bis 1976 zum Teil geschaetzt.

TABELLE 2.4: FERTIGGESTELLTE EIN- UND ZWEIFAMILIENHAEUSER 1972-1977

NACH GEBIETSEINHEITEN FUER DAS BUNDESRAUMORDNUNGSPROGRAMM

Gebietseinheiten / Kreisfreie Staedte / Landkreise	Verdichtungszone	Errichtung neuer Wohngebaeude: Gebaeude	Wohnungen	davon 1) 1972	1973	1974	1975	1976	1977	Wohnungen: je 10 km2	je 10km2 Siedlungsflaeche	in % der Neubauwohnungen
		Anzahl										
16 Duesseldorf												
Duesseldorf, Stadt	I	1874	2303	456	507	345	294	239	461	106	203	8.8
Krefeld, Stadt	I	2485	2778	597	520	445	381	327	508	203	449	28.4
Moenchengladbach, Stadt	II	3095	3566	635	614	566	446	543	762	209	529	27.6
Remscheid, Stadt	I	973	1221	163	313	182	165	122	277	164	490	23.7
Solingen, Stadt	I	1201	1469	328	280	291	151	251	169	164	482	23.1
Wuppertal, Stadt	I	2249	2778	562	606	409	309	358	534	165	410	16.7
Mettmann	II	7983	9365	1592	1571	1698	1266	1470	1768	230	742	29.6
Neuss	II	8629	10208	1454	2646	1618	1001	1468	2021	177	782	38.2
Viersen	III	4841	5520	1020	1099	898	945	674	885	98	457	47.1
Zusammen		33332	39208	6807	8156	6450	4958	5452	7385	163	527	26.7
17 Aachen												
Aachen, Stadt	I	1946	2299	571	383	274	246	349	476	143	441	18.5
Aachen	II	4030	4777	739	1006	739	814	637	842	87	555	40.2
Dueren	III	5194	5779	820	1496	1378	658	681	747	61	449	35.1
Euskirchen	V	3747	4444	978	666	768	574	649	809	36	303	63.3
Heinsberg	IV	5761	6590	1114	1531	1098	801	816	1230	105	631	44.6
Zusammen		20678	23890	4222	5082	4257	3093	3132	4104	68	461	38.2
18 Koeln												
Bonn, Stadt	I	1335	1597	396	305	235	209	179	273	113	282	7.4
Koeln, Stadt	I	6680	7723	1252	2312	1971	643	585	960	191	386	20.4
Leverkusen, Stadt	I	1544	1809	321	363	412	210	286	217	229	481	26.3
Erftkreis	II	13068	14865	1928	3337	3250	1782	2220	2348	211	1121	52.3
Oberbergischer Kreis	III	5553	6864	1347	1580	1156	784	961	1035	75	582	49.5
Rheinisch-Bergischer-Kreis	II	4992	5815	1203	849	929	761	1108	965	132	686	47.9
Rhein-Sieg-Kreis	III	12215	13753	3381	1466	1169	2388	2655	2694	119	730	60.3
Zusammen		45387	52426	9828	10212	9123	6777	7994	8492	137	641	36.5
19 Trier												
Trier, Stadt	II	754	1032	244	204	175	146	138	125	88	211	26.3
Bernkastel-Wittlich	V	2702	3239	528	585	523	505	490	608	28	329	79.3
Bitburg-Pruem	V	2727	3205	512	576	537	553	518	509	20	262	85.6
Daun	V	1997	2384	404	318	335	346	520	461	26	319	90.4
Trier-Saarburg	V	2599	3205	544	851	430	520	392	468	29	353	81.6
Zusammen		10779	13065	2232	2534	2000	2070	2058	2171	27	300	71.4
20 Koblenz												
Koblenz, Stadt	I	875	1212	231	260	201	153	191	176	116	369	25.8
Ahrweiler	IV	2933	3689	542	631	744	515	572	685	47	478	58.2
Altenkirchen (Westerwald)	IV	3365	4262	726	685	725	581	656	889	66	549	83.6
Cochem-Zell	V	1701	2034	334	354	309	387	319	331	28	285	88.0
Mayen-Koblenz	III	3921	4970	867	909	859	739	701	896	61	521	57.9
Neuwied	III	4519	5509	809	1102	972	901	817	908	88	631	66.7
Rhein-Hunsrueck-Kreis	V	3013	3765	572	453	724	540	793	683	39	379	78.5
Rhein-Lahn-Kreis	IV	2361	2980	707	528	445	402	384	514	38	378	62.6
Westerwaldkreis	IV	4973	6164	1135	1202	1065	866	958	938	62	473	80.0
Zusammen		27662	34585	5923	6124	6044	5084	5391	6020	54	461	65.8
21 Mittel-Osthessen												
Lahn, Stadt	II	2889	3805	753	770	952	547	570	213	169	698	57.9
Lahn-Dill-Kreis	IV	9579	12491	2117	2431	2493	1652	1753	2044	74	679	69.2
Limburg-Weilburg	IV	3499	4641	851	1151	332	864	717	726	63	538	79.2
Vogelsbergkreis	V	3003	3739	605	742	603	685	556	548	26	318	89.8
Fulda	IV	4376	6438	829	1050	1244	1180	1082	1053	47	422	70.9
Hersfeld-Rotenburg	IV	3065	3945	710	743	702	551	643	596	36	384	81.2
Marburg-Biedenkopf	IV	4748	6274	1200	1328	1020	921	919	886	50	480	63.0
Zusammen		31159	41334	7066	8216	7346	6400	6240	6066	53	499	70.6
22 Bamberg-Hof												
Bamberg, Stadt	I	579	743	75	182	187	128	91	80	139	288	28.6
Bayreuth, Stadt	I	1115	1235	215	262	209	166	103	280	193	535	28.2
Coburg, Stadt	II	600	708	106	144	110	145	88	115	150	475	41.6
Hof, Stadt	I	649	742	123	182	102	118	125	92	162	556	33.4
Bamberg	V	3738	4782	734	824	875	784	650	915	43	741	86.4
Bayreuth	V	2855	3736	498	584	500	907	654	593	29	507	82.9
Coburg	III	1690	2087	332	430	410	331	251	333	35	415	80.2
Forchheim	IV	3298	4237	787	1008	216	506	940	780	65	1042	84.2
Hof	III	1905	2431	537	298	358	459	392	387	27	367	74.9
Kronach	IV	1448	1819	410	397	266	338	220	188	28	405	85.3
Kulmbach	III	1548	2027	368	386	365	300	299	309	31	471	73.8
Lichtenfels	III	1633	1986	281	434	316	310	339	306	38	574	77.6
Wunsiedel i.Fichtelgebirge	III	1441	1798	286	328	271	266	326	321	30	373	53.1
Zusammen		22499	28331	4752	5459	4185	4758	4478	4699	39	521	66.4

1) Gebietsstand 31.12.1977 fuer die Jahre 1972 bis 1976 zum Teil geschaetzt.

TABELLE 2.4: FERTIGGESTELLTE EIN- UND ZWEIFAMILIENHAEUSER 1972-1977

NACH GEBIETSEINHEITEN FUER DAS BUNDESRAUMORDNUNGSPROGRAMM

Gebietseinheiten Kreisfreie Staedte Landkreise	Verdichtungszone	Errichtung neuer Wohngebaeude: Gebaeude	Wohnungen	davon 1): 1972	1973	1974	1975	1976	1977	Wohnungen je 10 km2	Siedlungsflaeche	in % der Neubauwohnungen
		Anzahl										
23 Aschaffenburg-Schweinfurt												
Aschaffenburg, Stadt	I	724	961	182	220	120	97	164	178	183	482	34.4
Schweinfurt, Stadt	I	494	652	100	202	97	82	80	91	198	413	23.7
Wuerzburg, Stadt	I	880	1143	164	152	177	149	205	296	162	307	26.9
Aschaffenburg	III	3913	5909	939	1200	810	488	1603	869	83	970	76.8
Bad Kissingen	V	2497	3746	486	738	667	826	519	510	33	409	67.3
Hassberge	V	2006	2643	399	591	293	508	476	376	28	470	89.9
Kitzingen	V	2231	3012	702	474	581	418	418	419	45	424	86.1
Main-Spessart	V	2843	4224	778	636	468	674	807	861	32	428	87.7
Miltenberg	III	2902	4243	686	698	650	615	826	768	59	879	85.8
Rhoen-Grabfeld	V	2296	3125	827	186	675	569	262	606	31	444	82.7
Schweinfurt	V	3242	4497	915	927	645	624	754	632	53	615	77.7
Wuerzburg	V	4150	6033	864	1095	1021	828	1073	1152	60	684	63.9
Zusammen		28178	40188	7042	7119	6204	5878	7187	6758	47	549	69.0
24 Frankfurt-Darmstadt												
Darmstadt, Stadt	I	1038	1295	281	304	204	178	163	166	106	362	24.2
Frankfurt (Main), Stadt	I	1696	2120	538	297	352	316	293	324	85	196	8.6
Offenbach (Main), Stadt	I	555	682	150	110	70	103	96	153	151	374	11.2
Bergstrasse	III	4930	6620	1444	1364	666	1043	1035	1068	92	827	59.6
Darmstadt-Dieburg	III	7412	8964	1619	2008	1346	1232	1366	1393	136	959	58.5
Gross-Gerau	II	4857	5782	945	819	1551	740	818	909	128	760	38.8
Hochtaunuskreis	II	4623	5587	1220	1302	675	679	702	1009	116	822	37.0
Main-Kinzig-Kreis	II	8056	10341	2420	2025	799	1676	1706	1715	74	653	56.8
Main-Taunus-Kreis	II	5945	7246	1349	1608	961	1000	1191	1135	326	1415	45.1
Odenwaldkreis	III	3601	4660	872	787	1206	641	658	496	75	1030	71.6
Offenbach	II	5165	6255	1101	1342	1069	752	757	1233	176	749	36.1
Wetteraukreis	IV	6639	8078	1900	1880	594	1113	1211	1381	73	642	71.2
Zusammen		54517	67630	13839	13847	9493	9473	9996	10982	105	717	41.8
25 Mainz-Wiesbaden												
Wiesbaden, Stadt	I	2016	2375	519	443	264	211	282	656	116	336	16.6
Rheingau-Taunus-Kreis	III	6803	8672	1226	1558	2905	947	958	1078	107	1185	60.5
Bad Kreuznach	III	3153	3822	836	428	742	472	645	699	44	453	65.7
Birkenfeld	IV	2076	2470	389	525	445	376	366	369	31	381	79.9
Mainz, Stadt	I	1913	2363	634	293	411	390	308	327	242	631	18.8
Worms, Stadt	II	952	1128	220	256	231	144	151	126	104	560	36.8
Alzey-Worms	V	2751	3101	506	667	640	483	477	328	53	517	80.0
Mainz-Bingen	III	3353	4096	510	805	594	642	682	863	68	562	69.1
Zusammen		23016	28027	4840	4976	6232	3665	3870	4446	69	580	44.5
26 Saarland												
Saarbruecken, Stadtverband	I	3876	5207	792	934	928	814	761	978	127	535	40.1
Merzig-Wadern	IV	2410	2800	446	522	487	463	434	448	50	620	91.4
Neunkirchen	III	2534	3273	443	617	571	451	659	532	131	635	74.2
Saarlouis	II	4794	5764	944	1061	964	869	887	1039	126	874	77.2
Saar-Pfalz-Kreis	II	3364	4126	620	740	791	568	582	825	99	735	67.0
Sankt Wendel	V	2505	3070	463	479	534	438	578	578	64	691	94.7
Zusammen		19483	24240	3708	4353	4275	3603	3901	4400	94	672	64.9
27 Westpfalz												
Kaiserslautern, Stadt	II	1048	1340	245	287	211	131	194	272	96	399	20.6
Pirmasens, Stadt	II	653	836	202	201	169	91	71	102	137	591	43.0
Zweibruecken, Stadt	II	484	633	108	121	99	113	81	111	90	428	57.2
Donnersbergkreis	V	1612	1899	256	337	328	358	282	338	29	397	70.2
Kaiserslautern	V	2447	3223	484	681	616	504	390	548	50	481	70.5
Kusel	V	1478	1868	306	303	395	247	327	290	34	372	85.5
Pirmasens	V	2467	3090	531	623	594	376	459	507	32	545	87.0
Zusammen		10189	12889	2132	2553	2412	1820	1804	2168	42	454	57.1
28 Rhein-Neckar-Suedpfalz												
Frankenthal (Pfalz), Stadt	I	854	961	90	161	117	305	190	98	219	994	30.9
Landau in der Pfalz, Stadt	II	604	690	134	143	127	89	87	110	83	416	47.2
Ludwigshafen a.Rhein, Stadt	I	927	1080	208	187	123	200	122	240	139	316	16.6
Neustadt a.d.Weinstr., Stadt	II	873	1027	152	187	143	193	157	195	88	705	37.3
Speyer, Stadt	I	646	797	176	147	150	116	111	97	187	685	26.9
Bad-Duerkheim	III	3593	4118	730	656	556	675	596	905	70	938	74.8
Germersheim	II	3126	3670	714	806	518	464	561	608	79	744	54.6
Landau-Bad Bergzabern	IV	2394	2780	446	512	443	258	624	496	44	508	68.7
Ludwigshafen	III	3527	4201	622	848	627	619	747	738	138	1238	67.3
Heidelberg, Stadt	I	421	544	81	50	93	128	64	128	50	186	12.6
Mannheim, Stadt	I	1282	1620	384	301	173	219	261	282	112	223	19.2
Neckar-Odenwald-Kreis	IV	3391	4952	981	886	896	720	774	695	44	542	74.6
Rhein-Neckar-Kreis	II	10146	14023	2645	2977	1990	2062	2117	2232	132	932	49.3
Zusammen		31784	40463	7363	7861	5956	6048	6411	6824	84	661	46.4

1) Gebietsstand 31.12.1977 fuer die Jahre 1972 bis 1976 zum Teil geschaetzt.

TABELLE 2.4: FERTIGGESTELLTE EIN- UND ZWEIFAMILIENHAEUSER 1972-1977

NACH GEBIETSEINHEITEN FUER DAS BUNDESRAUMORDNUNGSPROGRAMM

Gebietseinheiten Kreisfreie Staedte Landkreise	Verdichtungszone	Errichtung neuer Wohngebaeude: Gebaeude	Wohnungen	davon 1) 1972	1973	1974	1975	1976	1977	Wohnungen: je 10 km2	je 10km2 Siedlungsflaeche	in % der Neubauwohnungen
		Anzahl										
29 Oberrhein-Nordschwarzwald												
Baden-Baden, Stadt	I	412	643	75	136	106	85	109	132	46	415	29.6
Karlsruhe, Stadt	I	1115	1474	234	242	158	229	268	343	85	221	18.1
Karlsruhe	III	9724	13026	1932	2519	2073	1703	2246	2553	120	920	57.8
Rastatt	III	3912	5731	1082	932	1059	831	1033	794	78	648	61.3
Pforzheim, Stadt	I	1019	1281	209	290	159	163	236	224	131	503	23.7
Calw	III	2880	4122	531	642	875	747	659	668	52	566	44.6
Enzkreis	III	5389	7052	1089	1219	1472	1155	950	1167	123	1110	63.8
Freudenstadt	III	2115	3030	467	582	599	500	419	463	35	507	48.9
Zusammen		26566	36358	5618	6562	6501	5413	5920	6344	81	681	49.1
30 Neckar-Franken												
Stuttgart, Stadt	I	1555	2090	352	425	379	283	239	412	101	260	10.5
Boeblingen	II	7163	9359	1415	1788	1515	1340	1558	1743	151	937	42.9
Esslingen	II	8169	10700	2014	2098	1522	1133	1984	1949	167	937	39.7
Goeppingen	II	4884	6726	1420	1365	1357	827	894	863	105	874	58.9
Ludwigsburg	II	8768	11268	1978	1809	1825	1513	2076	2067	164	974	39.3
Rems-Murr-Kreis	II	6862	9457	1776	1827	1251	1258	1638	1707	110	903	43.0
Heilbronn, Stadt	I	1224	1583	376	240	191	202	240	334	159	573	33.7
Heilbronn	III	7917	10356	1657	1736	2000	1644	1508	1811	94	853	70.6
Hohenlohekreis	IV	2167	3047	514	760	517	398	401	457	39	494	76.8
Main-Tauber-Kreis	IV	2803	4307	799	716	752	726	631	683	33	385	75.7
Schwaebisch Hall	IV	3999	5578	900	1130	876	935	910	827	38	484	65.2
Heidenheim	II	2502	3235	422	714	629	493	495	482	52	595	58.5
Ostalbkreis	III	6314	8701	1623	1506	1581	1277	1403	1311	58	635	63.9
Zusammen		64326	86407	15246	16114	14395	12029	13977	14646	82	708	46.1
31 Ansbach-Nuernberg												
Ansbach, Stadt	II	541	670	81	160	102	89	122	116	67	362	34.9
Erlangen, Stadt	I	1503	1725	346	273	306	233	268	299	226	680	26.3
Fuerth, Stadt	I	973	1142	234	165	164	127	219	233	180	472	26.4
Nuernberg, Stadt	I	4876	5374	1676	1182	758	483	589	686	294	586	25.1
Schwabach, Stadt	II	960	1111	165	204	166	169	191	216	286	1027	45.4
Ansbach	V	3894	5086	857	883	966	884	688	808	26	408	86.1
Erlangen-Hoechstadt	IV	4765	5830	913	1486	950	824	795	862	95	1368	84.5
Fuerth	III	3277	4063	677	702	777	583	608	716	132	1414	56.9
Neustadt a.d.Aisch-Bad Windsheim	V	2807	3627	418	425	986	584	705	509	29	450	82.9
Nuernberger Land	III	4260	5344	938	1076	866	923	855	686	67	848	74.1
Roth	IV	4003	5058	679	911	1499	519	1020	430	56	887	84.4
Weissenburg-Gunzenhausen	V	1939	2645	488	438	446	336	409	528	27	388	76.2
Zusammen		33798	41675	7472	7905	7986	5754	6469	6089	57	656	53.7
32 Regensburg-Weiden												
Kelheim	III	3487	4388	1089	808	964	570	494	463	41	635	85.1
Amberg, Stadt	II	505	633	138	123	106	93	80	93	127	307	32.6
Regensburg, Stadt	I	853	1041	234	171	198	137	100	201	138	215	17.2
Weiden i.d.OPf., Stadt	II	546	701	95	183	92	72	101	158	125	478	44.7
Amberg-Sulzbach	V	2519	3331	562	594	568	576	494	537	27	282	84.8
Cham	V	3327	4409	654	728	605	864	865	693	31	569	94.4
Neumarkt i.d. OPf.	V	3532	4162	549	1371	387	447	721	687	31	287	81.8
Neustadt a.d. Waldnaab	V	2642	3695	756	901	616	458	502	462	26	246	88.9
Regensburg	V	3026	3975	740	816	606	612	609	592	28	475	78.7
Schwandorf	IV	3547	4810	913	1123	864	676	724	510	33	517	84.8
Tirschenreuth	V	1503	2041	348	379	316	364	321	313	19	356	82.4
Zusammen		25487	33186	6078	7197	5322	4869	5011	4709	31	378	72.5
33 Landshut-Passau												
Landshut, Stadt	I	747	874	116	158	188	109	124	179	137	464	31.2
Passau, Stadt	I	918	1180	328	288	147	141	95	181	169	779	41.6
Straubing, Stadt	II	639	766	168	151	109	60	108	170	112	429	38.1
Deggendorf	IV	3532	4362	929	867	577	638	712	639	51	677	80.3
Dingolfing-Landau	IV	1825	2255	446	394	465	81	524	345	25	429	86.1
Freyung-Grafenau	V	2030	2577	345	568	819	463	249	133	26	526	91.8
Landshut	V	3895	4955	573	1233	348	923	974	904	37	628	82.4
Passau	V	5638	7122	892	799	662	1041	2368	1360	47	674	84.1
Regen	V	2292	3035	235	757	688	205	370	780	29	549	86.9
Rottal-Inn	V	3058	3746	513	572	517	943	596	605	29	520	87.8
Straubing-Bogen	V	2966	3751	561	564	918	258	793	657	31	569	91.1
Zusammen		27540	34623	5106	6351	5438	4862	6913	5953	37	581	77.2

1) Gebietsstand 31.12.1977 fuer die Jahre 1972 bis 1976 zum Teil geschaetzt.

TABELLE 2.4: FERTIGGESTELLTE EIN- UND ZWEIFAMILIENHAEUSER 1972-1977

NACH GEBIETSEINHEITEN FUER DAS BUNDESRAUMORDNUNGSPROGRAMM

Gebietseinheiten Kreisfreie Staedte Landkreise	Verdichtungszone	Errichtung neuer Wohngebaeude: Gebaeude	Wohnungen	davon 1): 1972	1973	1974	1975	1976	1977	Wohnungen: je 10 km2	je 10km2 Siedlungsflaeche	in % der Neubauwohnungen
		Anzahl										
34 Muenchen-Rosenheim												
Muenchen, Stadt	I	5145	5913	1268	1240	785	677	778	1165	191	271	8.6
Rosenheim, Stadt	I	277	321	130	48	35	26	36	46	164	469	12.2
Altoetting	II	2785	3316	860	692	461	482	364	457	58	693	60.3
Bad Toelz-Wolfratshausen	IV	1544	2042	478	372	291	343	282	276	18	380	40.1
Berchtesgadener Land	III	1417	1903	381	485	337	290	212	198	23	461	41.0
Dachau	IV	3327	4427	379	583	1231	941	470	823	77	961	65.6
Ebersberg	III	3298	3820	967	943	467	437	519	487	69	1226	53.1
Erding	IV	2654	3287	540	695	611	516	527	398	37	624	72.0
Freising	III	2549	3284	833	864	463	338	559	227	40	560	58.4
Fuerstenfeldbruck	III	4665	5400	1444	1332	638	539	674	773	124	1036	34.0
Garmisch-Partenkirchen	III	850	1237	214	237	230	141	187	228	12	310	25.7
Landsberg a. Lech	IV	2330	2965	608	591	481	409	483	393	37	535	69.9
Miesbach	IV	1454	1918	451	246	299	332	241	349	22	445	44.1
Muehldorf a. Inn	IV	2455	3005	518	682	453	471	406	475	37	571	60.4
Muenchen	II	6989	7813	2158	1770	1134	676	827	1248	118	895	31.9
Rosenheim	IV	4581	5822	1252	1180	906	874	757	853	40	599	61.2
Starnberg	III	2525	3103	559	641	604	478	293	528	63	575	48.2
Traunstein	III	4030	5409	1331	965	950	700	731	732	35	710	60.0
Weilheim-Schongau	IV	2329	3100	658	725	668	466	225	358	32	538	65.5
Zusammen		55204	68085	15029	14291	11044	9136	8571	10014	46	581	34.3
35 Kempten-Ingolstadt												
Ingolstadt, Stadt	I	2168	2571	591	415	449	330	336	450	193	724	45.0
Eichstaett	III	3852	4752	796	945	794	842	729	646	39	580	95.2
Neuburg-Schrobenhausen	IV	2483	3163	373	591	565	473	625	536	44	508	81.9
Pfaffenhofen a.d. Ilm	II	3881	5037	849	1150	796	793	738	711	66	819	92.0
Augsburg, Stadt	I	1445	1680	372	363	165	225	290	265	115	302	14.9
Kaufbeuren, Stadt	II	528	580	187	122	84	75	60	52	153	503	33.7
Kempten (Allgaeu), Stadt	I	434	531	79	60	48	101	101	142	84	324	11.2
Memmingen, Stadt	I	495	552	64	83	59	50	151	145	100	496	30.5
Ai chach-Friedberg	IV	4395	5573	1017	1068	885	876	948	779	73	1012	82.7
Augsburg	IV	6175	8090	1262	768	1598	1233	1190	2039	73	779	68.2
Dillingen a.d. Donau	V	2563	3293	569	602	622	473	560	467	42	497	85.2
Donau-Ries	IV	2834	3757	701	603	585	624	575	669	29	367	84.0
Guenzburg	IV	3054	3798	546	919	804	511	498	520	51	498	67.3
Lindau (Bodensee)	III	1041	1359	210	156	186	265	181	361	42	430	40.9
Neu-Ulm	III	4029	5046	1191	1106	546	700	748	755	92	825	56.7
Oberallgaeu	III	2292	3021	448	555	606	405	550	457	20	514	34.0
Ostallgaeu	IV	3010	3898	581	739	700	656	698	524	28	537	67.4
Unterallgaeu	V	2755	3501	695	722	405	508	626	545	29	406	60.8
Zusammen		47434	60202	10531	10967	9897	9140	9604	10063	47	573	57.5
36 Alb-Oberschwaben												
Reutlingen	II	4750	6525	1314	1192	1151	1004	910	954	60	575	52.0
Tuebingen	II	3599	4801	792	1056	861	695	676	721	92	788	47.2
Zollernalbkreis	II	4380	5351	968	905	909	752	907	910	58	592	68.0
Ulm, Stadt	I	1095	1394	205	188	137	199	338	327	119	347	32.9
Alb-Donau-Kreis	V	5064	6680	1137	1507	1274	982	991	789	49	642	72.6
Biberach	III	4148	5373	836	993	1000	902	837	805	38	496	72.7
Bodenseekreis	II	3111	4280	744	743	678	610	703	802	64	595	40.9
Ravensburg	III	4911	6714	1326	1232	1397	711	1026	1022	41	613	53.5
Sigmaringen	IV	2752	3557	551	648	772	499	531	556	30	368	71.8
Zusammen		33811	44676	7874	8464	8179	6354	6919	6886	50	561	56.3
37 Oberrhein-Suedschwarzwald												
Freiburg im Breisgau, Stadt	I	984	1330	291	279	211	176	196	177	88	329	15.0
Breisgau-Hochschwarzwald	IV	5052	6941	1321	1163	1328	1022	1023	1084	50	624	44.3
Emmendingen	III	2386	3420	528	747	606	483	412	645	50	581	42.1
Ortenaukreis	II	7298	10364	1779	2115	1775	1401	1586	1708	56	592	58.8
Rottweil	III	3047	4025	645	770	618	577	713	701	52	626	74.2
Schwarzwald-Baar-Kreis	II	3090	4558	782	780	906	636	648	806	44	540	39.7
Tuttlingen	III	2576	3382	590	614	540	426	695	517	46	531	63.3
Konstanz	II	3717	4881	848	918	775	660	787	893	60	508	33.4
Loerrach	II	3482	4666	788	640	1054	668	709	807	58	633	45.2
Waldshut	III	2682	3903	626	982	556	487	592	660	35	512	45.7
Zusammen		34315	47469	8197	9008	8369	6536	7361	7998	51	563	44.8
38 Berlin (West)												
Berlin (West)	I	8742	9345	2058	1532	1766	1100	1430	1459	195	288	9.4
Bundesgebiet		1106347	1370761	248460	263087	229765	195045	207842	226562	55	492	45.5

1) Gebietsstand 31.12.1977 fuer die Jahre 1972 bis 1976 zum Teil geschaetzt.

TABELLE 2.5: FERTIGGESTELLTE MEHRFAMILIENHAEUSER 1972-1977

NACH GEBIETSEINHEITEN FUER DAS BUNDESRAUMORDNUNGSPROGRAMM

Gebietseinheiten Kreisfreie Staedte Landkreise	Verdichtungszone	Errichtung neuer Wohngebaeude: Gebaeude	Wohnungen	davon 1): 1972	1973	1974	1975	1976	1977	Wohnungen: je 10km2 Siedlungsflaeche	je Wohngebaeude	in % der Neubauwohnungen
		Anzahl										
01 Schleswig												
Flensburg, Stadt	I	194	2746	513	762	639	397	206	229	2424	14.1	76.3
Nordfriesland	IV	550	5374	1946	1190	1029	414	289	506	343	9.8	55.1
Schleswig-Flensburg	V	191	2742	860	476	599	262	117	428	176	14.4	35.3
Zusammen		935	10862	3319	2428	2267	1073	612	1163	335	11.6	51.4
02 Mittelholstein-Dithmarschen												
Kiel, Stadt	I	462	7461	1840	988	2104	1535	512	482	1221	16.1	83.4
Luebeck, Stadt	II	348	5015	1410	1208	1029	616	432	320	657	14.4	75.2
Neumuenster, Stadt	II	246	2580	598	805	568	258	152	199	845	10.5	69.2
Dithmarschen	IV	171	2095	624	470	222	286	84	409	183	12.3	38.0
Ostholstein	IV	530	8453	1860	2801	1590	953	877	372	741	15.9	64.2
Ploen	V	178	3087	789	1202	419	417	174	86	386	17.3	43.5
Rendsburg-Eckernfoerde	IV	383	6956	1147	3002	1348	689	360	410	440	18.2	49.7
Steinburg	IV	179	2258	594	499	264	526	245	130	239	12.6	39.3
Zusammen		2497	37905	8862	10975	7544	5280	2836	2408	520	15.2	58.4
03 Hamburg												
Herzogtum Lauenburg	V	280	4751	771	1647	1253	482	226	372	430	17.0	49.3
Pinneberg	III	666	8431	1856	2083	1808	1425	636	623	756	12.7	56.1
Segeberg	IV	458	7378	2095	2457	1523	423	320	560	590	16.1	48.1
Stormarn	II	486	6592	1257	1458	1304	1043	613	917	709	13.6	51.9
Hamburg, Freie und Hansestadt	I	4473	62326	13117	13234	11683	7823	7743	8726	1635	13.9	89.8
Harburg	V	609	5398	1688	1785	1059	256	316	294	316	8.9	36.7
Stade	IV	341	3518	908	1271	693	172	223	251	252	10.3	34.6
Zusammen		7313	98394	21692	23935	19323	11624	10077	11743	869	13.5	67.0
04 Lueneburger Heide												
Celle	V	277	2818	707	675	447	369	427	193	111	10.2	33.6
Luechow-Dannenberg	V	54	548	83	206	119	47	42	51	67	10.1	24.7
Lueneburg	IV	201	2571	688	610	635	237	198	203	267	12.8	39.4
Soltau-Fallingbostel	V	178	1244	420	255	229	207	60	73	62	7.0	27.0
Uelzen	V	109	1067	323	219	108	114	285	18	95	9.8	32.2
Zusammen		819	8248	2221	1965	1538	974	1012	538	111	10.1	32.9
05 Bremen												
Diepholz	V	199	1352	456	268	272	117	124	114	58	6.8	19.1
Cuxhaven	V	223	2724	263	536	467	614	540	304	144	12.2	31.7
Osterholz	V	100	1078	138	217	306	241	105	71	143	10.8	22.2
Rotenburg (Wuemme)	V	116	1055	393	171	263	108	71	49	55	9.1	19.9
Verden	IV	189	1941	367	817	214	290	107	146	244	10.3	31.2
Delmenhorst, Stadt	II	204	2487	424	987	610	97	258	110	1249	12.2	48.3
Oldenburg (Oldenburg), Stadt	II	441	5235	1549	1358	682	663	368	615	1154	11.9	66.0
Wilhelmshaven, Stadt	III	204	2222	678	531	262	277	259	215	512	10.9	70.5
Ammerland	V	179	1601	318	362	266	302	139	214	179	8.9	23.7
Friesland	V	245	1911	442	676	276	184	229	103	152	7.8	36.5
Oldenburg (Oldenburg)	V	137	893	180	336	135	62	30	149	103	6.5	16.5
Wesermarsch	IV	121	868	202	227	128	117	62	132	133	7.2	28.7
Bremen, Stadt	I	1390	16663	3605	3458	2902	2421	1980	2297	1174	12.0	76.6
Bremerhaven, Stadt	I	311	3976	1504	693	793	396	232	358	1269	12.8	77.4
Zusammen		4059	44005	10521	10637	7576	5889	4505	4877	310	10.8	46.0
06 Osnabrueck												
Osnabrueck, Stadt	I	489	4067	766	1045	729	630	461	436	951	8.3	67.3
Osnabrueck	V	626	4127	873	1048	696	562	421	526	177	6.6	30.5
Cloppenburg	V	131	754	172	180	182	40	135	46	63	5.8	16.9
Vechta	IV	128	864	192	214	81	24	205	149	102	6.8	19.8
Zusammen		1374	9812	2003	2487	1688	1256	1222	1157	204	7.1	34.6
07 Ems												
Emsland	V	224	1580	410	397	231	253	133	157	55	7.0	17.4
Grafschaft Bentheim	III	163	1333	179	335	342	216	129	132	179	8.2	31.3
Emden, Stadt	I	109	1127	291	447	191	83	70	45	580	10.3	52.5
Aurich (Ostfriesland)	V	151	1792	244	465	298	310	155	320	142	11.9	25.0
Leer	V	106	1383	403	293	129	373	125	60	137	13.0	24.9
Zusammen		753	7215	1526	1937	1191	1235	612	714	118	9.6	25.6
08 Muenster												
Muenster (Westf.), Stadt	I	957	9950	1890	2525	2090	1538	1020	887	1629	10.4	69.7
Borken	IV	500	4078	760	1060	920	576	390	372	234	8.2	31.4
Coesfeld	V	374	2718	626	637	703	403	114	235	191	7.3	32.9
Steinfurt	IV	684	6117	1198	1596	1551	827	716	229	262	8.9	36.2
Warendorf	IV	578	4359	1100	1209	955	578	257	259	290	7.5	37.3
Zusammen		3093	27222	5575	7028	6219	3922	2497	1982	358	8.8	42.4

1) Gebietsstand 31.12.1977 fuer die Jahre 1972 bis 1976 zum Teil geschaetzt.

TABELLE 2.5: FERTIGGESTELLTE MEHRFAMILIENHAEUSER 1972-1977

NACH GEBIETSEINHEITEN FUER DAS BUNDESRAUMORDNUNGSPROGRAMM

Gebietseinheiten Kreisfreie Staedte Landkreise	Verdichtungszone	Errichtung neuer Wohngebaeude: Gebaeude	Wohnungen	davon 1) 1972	1973	1974	1975	1976	1977	Wohnungen: je 10km2 Siedlungsflaeche	je Wohngebaeude	in % der Neubauwohnungen
		Anzahl										
09 Bielefeld												
Bielefeld, Stadt	II	853	9792	2196	1495	1748	2068	1305	980	1004	11.5	74.9
Guetersloh	II	847	5880	1201	1462	1555	704	605	353	413	6.9	41.6
Herford	II	456	4203	899	853	881	765	427	378	419	9.2	45.8
Hoexter	V	239	1709	396	428	277	315	210	83	146	7.2	31.3
Lippe	III	829	6845	1450	1544	1783	970	585	513	346	8.3	46.7
Minden-Luebbecke	III	426	4412	1282	960	1047	464	349	310	261	10.4	42.4
Paderborn	III	648	5680	1526	1911	1102	588	264	289	329	8.8	43.9
Zusammen		4298	38521	8950	8653	8393	5874	3745	2906	387	9.0	48.2
10 Hannover												
Hannover, Stadt	I	1300	19908	4944	3901	3515	3133	1709	2706	1770	15.3	88.9
Schaumburg	IV	290	2419	522	627	463	303	287	217	229	8.3	36.2
Hameln-Pyrmont	III	400	3939	864	1104	765	671	257	278	552	9.8	51.1
Hannover	IV	1671	17693	4944	4584	3516	2686	695	1268	660	10.6	53.1
Nienburg (Weser)	IV	146	1154	249	416	141	119	113	116	91	7.9	31.0
Hildesheim	III	522	4249	959	1392	765	277	455	400	315	8.1	39.0
Holzminden	III	152	977	260	214	179	144	130	51	197	6.4	30.3
Zusammen		4481	50338	12741	12238	9344	7333	3646	5036	580	11.2	57.3
11 Braunschweig												
Wolfsburg, Stadt	I	233	3513	1417	872	606	381	112	125	746	15.1	66.8
Gifhorn	V	99	887	187	162	179	205	135	19	78	9.0	15.4
Braunschweig, Stadt	I	596	10393	1867	2989	2021	1371	1170	976	1506	17.4	79.6
Salzgitter, Stadt	II	240	2410	1007	470	521	161	156	95	445	10.1	58.8
Goslar	III	307	3853	741	778	851	758	344	380	360	12.6	62.0
Helmstedt	IV	121	1199	404	294	211	57	103	130	179	9.9	37.0
Peine	III	142	1667	410	603	378	77	78	121	231	11.8	33.2
Wolfenbuettel	IV	178	2253	1060	741	257	76	55	64	360	12.7	45.6
Zusammen		1914	26176	7092	6909	5024	3086	2153	1910	441	13.7	55.0
12 Goettingen												
Goettingen	III	650	8378	1950	1394	2302	528	1197	1007	642	12.9	62.1
Northeim	IV	239	2492	539	793	467	339	294	59	268	10.4	43.0
Osterode am Harz	IV	143	1442	551	293	174	208	59	156	205	10.1	50.0
Zusammen		1032	12311	3040	2480	2944	1075	1551	1222	419	11.9	55.5
13 Kassel												
Kassel, Stadt	I	431	4519	1093	1923	660	359	148	336	870	10.5	74.0
Kassel	IV	434	3438	637	1160	589	449	285	318	269	7.9	25.9
Schwalm-Eder-Kreis	V	158	1019	265	277	205	110	81	81	70	6.4	13.9
Waldeck-Frankenberg	IV	305	2151	492	690	310	256	223	180	155	7.1	29.5
Werra-Meissner-Kreis	V	129	845	131	244	201	74	122	73	91	6.6	20.7
Zusammen		1457	11972	2618	4294	1965	1248	859	988	215	8.2	31.4
14 Dortmund-Siegen												
Dortmund, Stadt	I	1959	18989	3409	3973	3598	2358	2405	3246	1193	9.7	81.0
Hagen, Stadt	II	728	6752	1459	1743	1226	1072	660	592	1191	9.3	78.5
Hamm, Stadt	II	462	4731	1003	762	1038	750	501	677	712	10.3	62.5
Ennepe-Ruhr-Kreis	II	839	7311	1934	930	845	1288	1277	1037	804	8.7	62.4
Hochsauerlandkreis	III	721	5384	670	1667	1618	344	454	631	337	7.5	39.3
Maerkischer Kreis	II	1074	9973	2534	2821	2016	1017	850	736	683	9.3	57.4
Olpe	III	197	1174	235	211	301	186	146	95	157	5.9	24.4
Siegen	II	460	4815	912	1115	1170	653	602	363	408	10.5	39.0
Soest	III	693	5613	843	1782	1840	539	390	219	347	8.1	40.3
Unna	II	1204	10671	2517	2508	2433	1209	1108	896	874	8.9	55.8
Zusammen		8337	75413	15515	17512	16085	9416	8393	8492	653	9.0	56.9
15 Essen												
Duisburg, Stadt	I	1588	15632	3227	3615	3033	2346	1704	1707	1351	9.8	85.1
Essen, Stadt	I	1834	18439	4212	4626	3203	2395	2293	1709	1276	10.1	87.6
Muelheim a.d.Ruhr, Stadt	I	729	6858	1280	1515	1718	918	757	670	1764	9.4	81.8
Oberhausen, Stadt	I	833	6697	1295	1550	1332	1081	682	757	1350	8.0	81.4
Kleve	IV	543	3979	811	1013	1037	360	308	370	259	7.3	35.6
Wesel	III	1229	12392	2652	2971	2724	1719	1203	1123	661	10.1	59.6
Bottrop, Stadt	II	471	3488	555	680	627	631	490	505	1076	7.4	76.1
Gelsenkirchen, Stadt	I	788	8456	1261	1765	1624	1215	1032	1559	1394	10.7	93.7
Recklinghausen	II	2200	19234	3467	4574	4343	2646	1925	2278	932	8.7	69.0
Bochum, Stadt	I	1702	16448	2693	4359	4142	1622	2035	1597	1748	9.7	84.5
Herne, Stadt	II	487	5538	1322	1176	766	446	1139	689	1532	11.4	84.2
Zusammen		12404	117160	22776	27845	24549	15379	13648	12964	1047	9.4	75.3

1) Gebietsstand 31.12.1977 fuer die Jahre 1972 bis 1976 zum Teil geschaetzt.

TABELLE 2.5: FERTIGGESTELLTE MEHRFAMILIENHAEUSER 1972-1977

NACH GEBIETSEINHEITEN FUER DAS BUNDESRAUMORDNUNGSPROGRAMM

Gebietseinheiten / Kreisfreie Staedte / Landkreise	Verdichtungszone	Errichtung neuer Wohngebaeude: Gebaeude	Wohnungen	davon 1) 1972	1973	1974	1975	1976	1977	Wohnungen je 10km2 Siedlungsflaeche	je Wohngebaeude	in % der Neubauwohnungen
		Anzahl										
16 Duesseldorf												
Duesseldorf, Stadt	I	2084	23784	5322	6209	3947	3368	2338	2600	2099	11.4	91.2
Krefeld, Stadt	I	694	6997	1559	1855	1225	982	574	802	1132	10.1	71.6
Moenchengladbach, Stadt	II	947	9342	2120	2188	1944	1538	761	791	1386	9.9	72.4
Remscheid, Stadt	I	373	3941	964	624	432	816	536	569	1581	10.6	76.3
Solingen, Stadt	I	514	4880	1618	880	815	520	603	444	1602	9.5	76.9
Wuppertal, Stadt	I	1201	13816	3409	3685	2098	2205	1185	1233	2038	11.5	83.3
Mettmann	II	1810	22285	6450	5040	4657	2407	1974	1756	1766	12.3	70.4
Neuss	II	1800	16539	3426	4644	2806	1605	2511	1546	1267	9.2	61.8
Viersen	III	703	6198	1349	1627	1295	1147	532	248	513	8.8	52.9
Zusammen		10126	107781	26217	26754	19220	14588	11014	9989	1450	10.6	73.3
17 Aachen												
Aachen, Stadt	I	916	10102	1876	3103	1792	1256	680	1395	1936	11.0	81.5
Aachen	II	806	7119	1221	1748	1864	763	653	870	828	8.8	59.8
Dueren	III	770	10685	778	3183	5706	505	257	256	830	13.9	64.9
Euskirchen	V	287	2577	407	691	668	330	218	263	176	9.0	36.7
Heinsberg	IV	777	8171	843	3536	2646	415	321	411	782	10.5	55.4
Zusammen		3555	38654	5124	12261	12676	3269	2129	3195	746	10.9	61.8
18 Koeln												
Bonn, Stadt	I	1395	19852	2369	7427	6880	1132	1258	786	3507	14.2	92.6
Koeln, Stadt	I	2290	30219	8896	4145	2752	5516	4556	4354	1512	13.2	79.6
Leverkusen, Stadt	I	504	5068	1005	1403	1210	632	494	324	1348	10.1	73.7
Erftkreis	II	1435	13577	3851	2773	2287	2180	1773	713	1024	9.5	47.7
Oberbergischer Kreis	III	788	6996	1496	2283	1839	217	818	343	593	8.9	50.5
Rheinisch-Bergischer-Kreis	II	699	6325	1955	1069	959	947	785	610	746	9.0	52.1
Rhein-Sieg-Kreis	III	1121	9047	2727	1615	1022	1553	1301	829	480	8.1	39.7
Zusammen		8232	91083	22300	20714	16949	12177	10985	7959	1114	11.1	63.5
19 Trier												
Trier, Stadt	II	324	2889	671	697	605	425	303	188	592	8.9	73.7
Bernkastel-Wittlich	V	112	843	117	163	274	57	141	91	86	7.5	20.7
Bitburg-Pruem	V	76	537	77	233	76	48	39	64	44	7.1	14.4
Daun	V	51	253	61	60	28	51	39	14	34	5.0	9.6
Trier-Saarburg	V	145	724	147	219	88	165	87	18	80	5.0	18.4
Zusammen		708	5246	1073	1372	1071	746	609	375	120	7.4	28.6
20 Koblenz												
Koblenz, Stadt	I	426	3484	641	1020	804	396	279	344	1062	8.2	74.2
Ahrweiler	IV	393	2649	595	693	581	220	188	372	343	6.7	41.8
Altenkirchen (Westerwald)	IV	129	837	83	137	107	157	133	220	108	6.5	16.4
Cochem-Zell	V	62	278	32	93	39	63	23	28	39	4.5	12.0
Mayen-Koblenz	III	564	3616	711	832	765	522	327	460	379	6.4	42.1
Neuwied	III	377	2756	438	730	561	466	340	221	315	7.3	33.3
Rhein-Hunsrueck-Kreis	V	187	1029	185	160	250	101	199	134	104	5.5	21.5
Rhein-Lahn-Kreis	IV	197	1778	369	747	291	112	75	184	225	9.0	37.4
Westerwaldkreis	IV	206	1538	251	318	566	116	182	105	118	7.5	20.0
Zusammen		2541	17966	3305	4730	3964	2153	1746	2068	239	7.1	34.2
21 Mittel-Osthessen												
Lahn, Stadt	II	265	2762	765	504	936	300	158	98	507	10.4	42.1
Lahn-Dill-Kreis	IV	588	5565	721	1134	2627	492	225	365	302	9.5	30.8
Limburg-Weilburg	IV	202	1217	181	347	316	184	108	81	141	6.0	20.8
Vogelsbergkreis	V	79	423	83	109	83	105	9	34	36	5.4	10.2
Fulda	IV	315	2647	788	589	743	541	135	251	174	8.4	29.1
Hersfeld-Rotenburg	IV	137	915	175	271	138	117	110	104	89	6.7	18.8
Marburg-Biedenkopf	IV	374	3679	844	1095	698	395	275	372	282	9.8	37.0
Zusammen		1959	17209	3157	4050	5541	2135	1021	1305	208	8.8	29.4
22 Bamberg-Hof												
Bamberg, Stadt	I	125	1859	404	353	473	358	157	114	721	14.9	71.4
Bayreuth, Stadt	I	149	3141	679	504	1252	468	93	145	1361	21.1	71.8
Coburg, Stadt	II	75	994	245	293	258	73	57	68	668	13.3	58.4
Hof, Stadt	I	125	1481	316	262	189	374	147	193	1109	11.8	66.6
Bamberg	V	139	755	127	207	133	132	79	77	117	5.4	13.6
Bayreuth	V	98	773	139	119	139	252	46	78	105	7.9	17.1
Coburg	III	62	514	221	78	97	50	28	40	102	8.3	19.8
Forchheim	IV	109	793	218	161	176	96	96	46	195	7.3	15.8
Hof	III	88	813	197	135	192	159	94	36	123	9.2	25.1
Kronach	IV	41	313	108	138	32	35	0	0	70	7.6	14.7
Kulmbach	III	70	718	123	258	134	129	36	38	167	10.3	26.2
Lichtenfels	III	65	574	115	250	122	25	19	43	166	8.8	22.4
Wunsiedel i.Fichtelgebirge	III	125	1591	270	371	367	196	202	185	330	12.7	46.9
Zusammen		1271	14319	3162	3129	3564	2347	1054	1063	264	11.3	33.6

1) Gebietsstand 31.12.1977 fuer die Jahre 1972 bis 1976 zum Teil geschaetzt.

TABELLE 2.5: FERTIGGESTELLTE MEHRFAMILIENHAEUSER 1972-1977

NACH GEBIETSEINHEITEN FUER DAS BUNDESRAUMORDNUNGSPROGRAMM

Gebietseinheiten Kreisfreie Staedte Landkreise	Verdichtungszone	Errichtung neuer Wohngebaeude: Gebaeude	Wohnungen	davon 1): 1972	1973	1974	1975	1976	1977	Wohnungen: je 10km2 Siedlungsflaeche	je Wohngebaeude	in % der Neubauwohnungen
		Anzahl										
23 Aschaffenburg-Schweinfurt												
Aschaffenburg, Stadt	I	192	1830	380	497	475	268	109	101	918	9.5	65.6
Schweinfurt, Stadt	I	102	2097	195	996	431	206	148	121	1328	20.6	76.3
Wuerzburg, Stadt	I	257	3099	656	617	604	669	384	169	831	12.1	73.1
Aschaffenburg	III	268	1785	301	600	201	108	280	295	293	6.7	23.2
Bad Kissingen	V	152	1823	379	767	283	211	113	70	199	12.0	32.7
Hassberge	V	42	297	62	68	45	66	18	38	53	7.1	10.1
Kitzingen	V	70	488	101	207	36	15	88	41	69	7.0	13.9
Main-Spessart	V	111	591	154	169	106	48	73	41	60	5.3	12.3
Miltenberg	III	147	705	107	150	193	106	65	84	146	4.8	14.2
Rhoen-Grabfeld	V	83	653	215	59	106	151	65	57	93	7.9	17.3
Schweinfurt	V	196	1288	231	424	351	140	69	73	176	6.6	22.3
Wuerzburg	V	366	3413	484	788	1125	297	519	200	387	9.3	36.1
Zusammen		1986	18069	3265	5342	3956	2285	1931	1290	247	9.1	31.0
24 Frankfurt-Darmstadt												
Darmstadt, Stadt	I	299	4047	1186	688	573	913	383	304	1132	13.5	75.8
Frankfurt (Main), Stadt	I	1427	22457	4509	3656	4348	3019	2805	4120	2079	15.7	91.4
Offenbach (Main), Stadt	I	299	5423	2035	1531	800	541	160	356	2976	18.1	88.8
Bergstrasse	III	524	4494	1550	765	785	676	428	290	561	8.6	40.4
Darmstadt-Dieburg	III	693	6362	1658	2661	737	792	314	200	681	9.2	41.5
Gross-Gerau	II	728	9112	2334	2984	2604	536	304	350	1198	12.5	61.2
Hochtaunuskreis	II	757	9505	2886	2648	2463	718	456	334	1398	12.6	63.0
Main-Kinzig-Kreis	II	798	7872	2795	2443	570	1211	422	430	497	9.9	43.2
Main-Taunus-Kreis	II	793	8824	1787	3876	378	1663	564	556	1723	11.1	54.9
Odenwaldkreis	III	232	1850	177	158	1172	222	79	42	409	8.0	28.4
Offenbach	II	937	11072	2787	5008	1619	814	462	383	1327	11.8	63.9
Wetteraukreis	IV	459	3263	1051	1067	47	555	308	235	260	7.1	28.8
Zusammen		7948	94282	24755	27486	16095	11660	6685	7600	999	11.9	58.2
25 Mainz-Wiesbaden												
Wiesbaden, Stadt	I	868	11912	3102	3495	1680	1631	954	1050	1687	13.7	83.4
Rheingau-Taunus-Kreis	III	642	5657	930	1063	2379	613	297	375	773	8.8	39.5
Bad Kreuznach	III	204	1993	444	531	497	189	171	161	236	9.8	34.3
Birkenfeld	IV	95	623	146	219	134	73	16	35	96	6.6	20.1
Mainz, Stadt	I	613	10204	2170	2028	1220	2370	1411	1005	2726	16.6	81.2
Worms, Stadt	II	133	1935	336	539	475	386	70	129	961	14.5	63.2
Alzey-Worms	V	85	773	225	178	90	89	156	35	129	9.1	20.0
Mainz-Bingen	III	211	1835	278	464	351	233	383	126	252	8.7	30.9
Zusammen		2852	34932	7631	8517	6827	5584	3457	2916	723	12.2	55.5
26 Saarland												
Saarbruecken, Stadtverband	I	568	7784	1649	1838	1617	1214	825	641	799	13.7	59.9
Merzig-Wadern	IV	35	262	10	71	27	7	105	42	58	7.5	8.6
Neunkirchen	III	90	1140	105	275	521	77	70	92	221	12.7	25.8
Saarlouis	II	156	1706	328	313	452	223	285	105	259	10.9	22.8
Saar-Pfalz-Kreis	II	171	2031	299	549	455	241	226	261	362	11.9	33.0
Sankt Wendel	V	35	173	12	52	40	34	22	13	39	4.9	5.3
Zusammen		1055	13096	2403	3098	3112	1796	1533	1154	363	12.4	35.1
27 Westpfalz												
Kaiserslautern, Stadt	II	268	5166	1075	1218	1489	319	565	500	1539	19.3	79.4
Pirmasens, Stadt	II	98	1106	426	203	214	162	60	41	782	11.3	57.0
Zweibruecken, Stadt	II	62	473	104	70	118	40	39	102	320	7.6	42.8
Donnersbergkreis	V	91	805	236	209	88	128	64	80	168	8.8	29.8
Kaiserslautern	V	154	1350	278	337	370	158	78	129	202	8.8	29.5
Kusel	V	35	317	88	71	75	24	51	8	63	9.1	14.5
Pirmasens	V	88	461	64	180	55	52	20	90	81	5.2	13.0
Zusammen		796	9678	2271	2288	2409	883	877	950	341	12.2	42.9
28 Rhein-Neckar-Suedpfalz												
Frankenthal (Pfalz), Stadt	I	102	2147	375	676	373	508	160	55	2220	21.0	69.1
Landau in der Pfalz, Stadt	II	75	772	172	143	175	71	99	112	466	10.3	52.8
Ludwigshafen a.Rhein, Stadt	I	355	5415	864	1713	864	813	516	645	1582	15.3	83.4
Neustadt a.d.Weinstr., Stadt	II	116	1729	994	233	152	109	147	94	1186	14.8	62.7
Speyer, Stadt	I	145	2170	490	401	671	271	229	108	1866	15.0	73.1
Bad-Duerkheim	III	150	1384	270	243	327	219	144	181	315	9.3	25.2
Germersheim	II	193	3048	448	1043	472	373	427	286	618	15.8	45.4
Landau-Bad Bergzabern	IV	132	1265	116	308	195	149	260	236	231	9.6	31.3
Ludwigshafen	III	237	2042	374	597	484	200	172	215	602	8.6	32.7
Heidelberg, Stadt	I	270	3776	400	955	473	717	446	785	1289	14.0	87.4
Mannheim, Stadt	I	562	6818	1539	1199	1418	1157	575	930	938	12.1	80.8
Neckar-Odenwald-Kreis	IV	248	1682	541	437	395	150	85	74	184	6.8	25.4
Rhein-Neckar-Kreis	II	1785	14413	3617	4094	2592	2209	1016	885	958	8.1	50.7
Zusammen		4370	46661	10200	12042	8591	6946	4276	4606	762	10.7	53.6

1) Gebietsstand 31.12.1977 fuer die Jahre 1972 bis 1976 zum Teil geschaetzt.

TABELLE 2.5: FERTIGGESTELLTE MEHRFAMILIENHAEUSER 1972-1977

NACH GEBIETSEINHEITEN FUER DAS BUNDESRAUMORDNUNGSPROGRAMM

Gebietseinheiten Kreisfreie Staedte Landkreise	Verdichtungszone	Errichtung neuer Wohngebaeude: Gebaeude	Wohnungen	davon 1): 1972	1973	1974	1975	1976	1977	Wohnungen: je 10km2 Siedlungsflaeche	je Wohngebaeude	in % der Neubauwohnungen
		Anzahl										
29 Oberrhein-Nordschwarzwald												
Baden-Baden, Stadt	I	187	1526	302	357	254	141	300	172	986	8.2	70.4
Karlsruhe, Stadt	I	556	6669	1235	1238	1607	1006	854	730	998	12.0	81.9
Karlsruhe	III	1243	9502	1896	3103	1675	1025	814	989	671	7.6	42.2
Rastatt	III	572	3617	690	906	817	507	426	271	409	6.3	38.7
Pforzheim, Stadt	I	369	4123	632	1191	1053	647	429	171	1620	11.2	76.3
Calw	III	608	5124	847	1029	1568	763	418	499	704	8.4	55.4
Enzkreis	III	517	4002	861	1184	749	601	310	297	630	7.7	36.2
Freudenstadt	III	382	3166	595	931	607	385	278	370	529	8.3	51.1
Zusammen		4433	37730	7058	9939	8330	5075	3829	3499	706	8.5	50.9
30 Neckar-Franken												
Stuttgart, Stadt	I	1935	17836	5047	3954	3917	2187	1329	1402	2223	9.2	89.5
Boeblingen	II	1478	12474	2560	2962	3053	1905	1375	619	1249	8.4	57.1
Esslingen	II	2085	16246	2896	4082	4534	2015	1402	1317	1422	7.8	60.3
Goeppingen	II	597	4684	1180	1215	1070	479	260	480	609	7.8	41.1
Ludwigsburg	II	1952	17419	3591	4633	3330	3249	1517	1099	1506	8.9	60.7
Rems-Murr-Kreis	II	1708	12541	2683	3412	3053	1539.	1253	601	1197	7.3	57.0
Heilbronn, Stadt	I	312	3120	726	967	553	456	171	247	1130	10.0	66.3
Heilbronn	III	632	4316	1164	1265	806	643	230	208	355	6.8	29.4
Hohenlohekreis	IV	127	920	248	236	172	112	74	78	149	7.2	23.2
Main-Tauber-Kreis	IV	181	1381	319	362	382	118	119	81	123	7.6	24.3
Schwaebisch Hall	IV	349	2976	858	792	780	206	158	182	258	8.5	34.8
Heidenheim	II	213	2291	477	669	411	190	361	183	421	10.8	41.5
Ostalbkreis	III	642	4915	1310	1633	826	469	380	297	359	7.7	36.1
Zusammen		12212	101120	23060	26182	22887	13568	8629	6794	828	8.3	53.9
31 Ansbach-Nuernberg												
Ansbach, Stadt	II	128	1251	335	427	142	83	209	55	676	9.8	65.1
Erlangen, Stadt	I	220	4842	830	1353	1462	414	574	209	1909	22.0	73.7
Fuerth, Stadt	I	230	3184	617	1069	883	329	99	187	1316	13.8	73.6
Nuernberg, Stadt	I	1167	16027	4497	4852	3224	1687	762	1005	1749	13.7	74.9
Schwabach, Stadt	II	105	1338	264	467	169	280	55	103	1237	12.7	54.6
Ansbach	V	124	824	247	204	143	78	126	26	66	6.6	13.9
Erlangen-Hoechstadt	IV	172	1068	82	348	224	165	83	166	251	6.2	15.5
Fuerth	III	320	3075	897	837	855	272	116	98	1070	9.6	43.1
Neustadt a.d.Aisch-Bad Windsheim	V	108	748	97	137	298	83	53	80	93	6.9	17.1
Nuernberger Land	III	215	1866	423	649	166	337	187	104	296	8.7	25.9
Roth	IV	143	935	120	172	305	126	183	29	164	6.6	15.6
Weissenburg-Gunzenhausen	V	100	824	262	177	206	30	86	63	121	8.2	23.8
Zusammen		3032	35982	8671	10692	8077	3884	2533	2125	566	11.9	46.3
32 Regensburg-Weiden												
Kelheim	III	109	770	97	332	283	9	24	25	111	7.1	14.9
Amberg, Stadt	II	160	1306	261	356	231	145	135	178	633	8.2	67.4
Regensburg, Stadt	I	304	5018	1065	1901	877	842	156	177	1035	16.5	82.8
Weiden i.d.OPf., Stadt	II	82	868	101	289	250	133	39	56	591	10.6	55.3
Amberg-Sulzbach	V	91	598	159	147	152	42	39	59	51	6.6	15.2
Cham	V	57	260	61	45	39	32	36	47	34	4.6	5.6
Neumarkt i.d. OPf.	V	60	924	189	409	215	15	82	14	64	15.4	18.2
Neustadt a.d. Waldnaab	V	62	460	162	128	111	19	34	6	31	7.4	11.1
Regensburg	V	153	1079	238	279	224	106	161	71	129	7.1	21.3
Schwandorf	IV	127	859	408	151	142	88	43	27	92	6.8	15.2
Tirschenreuth	V	61	435	104	127	91	35	39	39	76	7.1	17.6
Zusammen		1266	12577	2845	4164	2615	1466	788	699	143	9.9	27.5
33 Landshut-Passau												
Landshut, Stadt	I	129	1931	504	703	345	125	111	143	1025	14.9	68.8
Passau, Stadt	I	90	1654	660	492	296	93	26	87	1092	18.4	58.4
Straubing, Stadt	II	98	1247	414	232	384	62	89	66	699	12.7	61.9
Deggendorf	IV	112	1067	306	350	118	97	170	26	166	9.5	19.7
Dingolfing-Landau	IV	42	365	152	46	52	59	21	35	69	8.7	13.9
Freyung-Grafenau	V	31	230	42	20	119	10	32	7	47	7.4	8.2
Landshut	V	144	1060	233	463	57	155	73	79	134	7.4	17.6
Passau	V	144	1349	417	344	192	119	211	66	128	9.4	15.9
Regen	V	64	459	28	193	97	11	63	67	83	7.2	13.1
Rottal-Inn	V	66	521	106	146	20	54	178	17	72	7.9	12.2
Straubing-Bogen	V	39	365	54	29	235	17	13	17	55	9.4	8.9
Zusammen		959	10248	2916	3018	1915	802	987	610	172	10.7	22.8

1) Gebietsstand 31.12.1977 fuer die Jahre 1972 bis 1976 zum Teil geschaetzt.

TABELLE 2.5: FERTIGGESTELLTE MEHRFAMILIENHAEUSER 1972-1977

NACH GEBIETSEINHEITEN FUER DAS BUNDESRAUMORDNUNGSPROGRAMM

Gebietseinheiten Kreisfreie Staedte Landkreise	Verdichtungszone	Errichtung neuer Wohngebaeude: Gebaeude	Wohnungen	davon 1): 1972	1973	1974	1975	1976	1977	Wohnungen: je 10km2 Siedlungsflaeche	je Wohngebaeude	in % der Neubauwohnungen
		Anzahl										
34 Muenchen-Rosenheim												
Muenchen, Stadt	I	3265	62463	20099	15032	12627	6539	4166	4000	2864	19.1	91.4
Rosenheim, Stadt	I	97	2308	516	801	585	321	12	73	3369	23.8	87.8
Altoetting	II	166	2183	780	645	178	429	30	121	457	13.2	39.7
Bad Toelz-Wolfratshausen	IV	229	3047	654	555	1049	369	173	247	567	13.3	59.9
Berchtesgadener Land	III	236	2735	694	616	434	221	428	342	663	11.6	59.0
Dachau	IV	271	2323	620	520	594	352	169	68	504	8.6	34.4
Ebersberg	III	230	3378	915	1269	649	158	251	136	1084	14.7	46.9
Erding	IV	138	1279	251	293	231	264	165	75	243	9.3	28.0
Freising	III	189	2342	599	670	404	251	270	148	400	12.4	41.6
Fuerstenfeldbruck	III	582	10472	2633	3198	3062	541	740	298	2010	18.0	66.0
Garmisch-Partenkirchen	III	528	3567	737	955	647	330	486	412	894	6.8	74.3
Landsberg a. Lech	IV	105	1274	227	319	325	119	101	183	230	12.1	30.1
Miesbach	IV	255	2429	848	556	405	300	215	105	564	9.5	55.9
Muehldorf a. Inn	IV	128	1971	559	965	180	151	57	59	374	15.4	39.6
Muenchen	II	993	16667	4350	4893	3815	1229	1480	900	1910	16.8	68.1
Rosenheim	IV	489	3691	829	848	995	319	326	374	380	7.5	38.8
Starnberg	III	349	3337	531	1179	789	515	198	125	618	9.6	51.8
Traunstein	III	381	3601	1268	722	547	323	509	232	473	9.5	40.0
Weilheim-Schongau	IV	143	1632	407	670	251	130	135	39	283	11.4	34.5
Zusammen		8774	130699	37517	34706	27767	12861	9911	7937	1116	14.9	65.7
35 Kempten-Ingolstadt												
Ingolstadt, Stadt	I	202	3140	799	781	1073	456	21	10	884	15.5	55.0
Eichstaett	III	49	241	42	54	79	12	15	39	29	4.9	4.8
Neuburg-Schrobenhausen	IV	63	701	132	292	94	93	32	58	113	11.1	18.1
Pfaffenhofen a.d. Ilm	II	93	436	54	191	93	35	29	34	71	4.7	8.0
Augsburg, Stadt	I	609	9577	2466	2315	1744	1612	565	875	1720	15.7	85.1
Kaufbeuren, Stadt	II	63	1140	288	212	289	56	9	286	990	18.1	66.3
Kempten (Allgaeu), Stadt	I	142	4205	1228	484	746	1197	331	219	2569	29.6	88.8
Memmingen, Stadt	I	49	1256	318	292	105	207	299	35	1127	25.6	69.5
Ai chach-Friedberg	IV	152	1163	308	399	239	116	67	34	211	7.7	17.3
Augsburg	IV	354	3767	1042	426	931	441	514	413	363	10.6	31.8
Dillingen a.d. Donau	V	54	570	57	156	141	74	112	30	86	10.6	14.8
Donau-Ries	IV	92	717	183	139	120	134	56	85	70	7.8	16.0
Guenzburg	IV	167	1842	336	205	1037	103	140	21	242	11.0	32.7
Lindau (Bodensee)	III	179	1963	280	405	440	300	230	308	621	11.0	59.1
Neu-Ulm	III	318	3860	1042	1621	308	560	133	196	631	12.1	43.3
Oberallgaeu	III	545	5859	1936	1691	361	790	457	624	996	10.8	66.0
Ostallgaeu	IV	211	1886	450	405	227	402	207	195	260	8.9	32.6
Unterallgaeu	V	257	2258	463	215	1257	140	94	89	262	8.8	39.2
Zusammen		3599	44581	11424	10283	9284	6728	3311	3551	425	12.4	42.5
36 Alb-Oberschwaben												
Reutlingen	II	594	6031	1075	2011	1142	810	498	495	532	10.1	48.0
Tuebingen	II	549	5376	1279	1519	1094	461	333	690	882	9.8	52.8
Zollernalbkreis	II	244	2514	684	624	465	289	264	188	278	10.3	32.0
Ulm, Stadt	I	284	2846	895	644	816	225	161	105	709	10.0	67.1
Alb-Donau-Kreis	V	349	2524	566	733	610	379	129	107	242	7.2	27.4
Biberach	III	231	2023	628	674	390	141	73	117	187	8.8	27.3
Bodenseekreis	II	726	6187	1937	1611	1128	892	209	410	859	8.5	59.1
Ravensburg	III	660	5833	1088	1549	1592	687	569	348	532	8.8	46.5
Sigmaringen	IV	187	1395	476	347	330	92	69	81	144	7.5	28.2
Zusammen		3824	34729	8628	9712	7567	3976	2305	2541	436	9.1	43.7
37 Oberrhein-Suedschwarzwald												
Freiburg im Breisgau, Stadt	I	582	7543	1305	1799	1572	1019	951	896	1867	13.0	85.0
Breisgau-Hochschwarzwald	IV	1182	8714	1873	2145	2520	900	610	666	784	7.4	55.7
Emmendingen	III	630	4697	966	1046	823	625	747	490	797	7.5	57.9
Ortenaukreis	II	1028	7259	1562	1772	1656	1263	464	542	415	7.1	41.2
Rottweil	III	198	1398	403	354	416	63	90	72	217	7.1	25.8
Schwarzwald-Baar-Kreis	II	675	6916	1491	1506	1862	885	628	544	820	10.2	60.3
Tuttlingen	III	215	1961	352	810	362	160	179	98	308	9.1	36.7
Konstanz	II	951	9713	3453	2525	1667	844	883	341	1010	10.2	66.6
Loerrach	II	612	5648	1482	937	1352	788	574	515	766	9.2	54.8
Waldshut	III	580	4641	1205	1431	656	389	517	443	609	8.0	54.3
Zusammen		6652	58489	14091	14325	12886	6936	5643	4607	693	8.8	55.2
38 Berlin (West)												
Berlin (West)	I	4189	89906	15333	15047	17756	13292	11366	17112	2775	21.5	90.6
Bundesgebiet		151105	1640591	374857	411173	338708	209821	153987	152045	589	10.9	54.5

1) Gebietsstand 31.12.1977 fuer die Jahre 1972 bis 1976 zum Teil geschaetzt.

3 WOHNUNGSBESTAND, BAUFERTIGSTELLUNGEN NACH DER BEREICHSGLIEDERUNG DER BUNDESFORSCHUNGSANSTALT FÜR LANDESKUNDE UND RAUMORDNUNG

TABELLE 3.1: WOHNUNGSBESTAND AM 31.12.1977

NACH DER BEREICHSGLIEDERUNG DER BUNDESFORSCHUNGSANSTALT FUER LANDESKUNDE UND RAUMORDNUNG

Bereiche Kreisfreie Staedte Landkreise	Verdichtungszone	Wohngebaeude	Wohnungen	von den Wohnungen hatten Raeume (einschl. Kueche) 1	2	3	4	5	6	7 u. mehr	Raeume insgesamt
		Anzahl		%							Anzahl
01 Flensburg											
Flensburg, Stadt	I	11630	41128	2.0	6.1	28.0	36.6	17.8	5.8	3.7	163808
Nordfriesland	IV	42267	69269	4.5	9.6	18.2	26.7	20.6	11.0	9.4	299841
Schleswig-Flensburg	V	40432	64376	0.9	4.2	20.1	29.8	22.5	12.5	10.0	294349
Zusammen		94329	174773	2.6	6.8	21.2	30.2	20.7	10.4	8.3	757998
02 Kiel-Neumuenster											
Kiel, Stadt	I	27304	112658	3.1	8.0	34.9	34.2	13.3	4.1	2.5	418373
Neumuenster, Stadt	II	14322	35561	1.7	7.2	30.4	32.9	17.3	6.9	3.6	140429
Dithmarschen	IV	36020	52362	1.4	5.7	20.5	31.0	22.1	11.3	8.0	231172
Ploen	V	25861	45026	2.1	6.5	21.5	28.5	20.8	10.9	9.6	198958
Rendsburg-Eckernfoerde	IV	52105	91950	2.9	5.3	20.9	30.5	21.4	11.1	8.0	399628
Steinburg	IV	30146	53056	1.4	5.6	25.5	31.7	19.9	9.3	6.6	224277
Zusammen		185758	390613	2.4	6.5	26.4	31.8	18.5	8.5	6.0	1612837
03 Luebeck											
Luebeck, Stadt	II	34677	101642	2.4	8.7	29.4	36.6	15.2	4.7	3.1	389184
Ostholstein	IV	40153	81582	6.9	9.9	21.8	27.6	16.8	8.6	8.4	333917
Zusammen		74830	183224	4.4	9.2	26.0	32.6	16.0	6.4	5.4	723101
04 Hamburg											
Herzogtum Lauenburg	V	33381	62192	2.3	5.9	24.3	31.0	19.3	9.6	7.5	265852
Pinneberg	III	48175	102235	2.7	7.9	23.0	33.3	19.4	8.3	5.4	419738
Segeberg	IV	40314	74340	2.1	6.4	18.4	33.2	21.3	11.3	7.4	325192
Stormarn	II	36771	69893	2.4	6.5	20.9	31.6	20.9	10.2	7.5	301322
Hamburg, Freie und Hansestadt	I	193283	774828	2.6	9.8	31.8	35.3	13.3	4.2	3.0	2900037
Harburg	V	41112	63987	0.8	4.2	16.8	30.2	23.8	13.3	11.0	298030
Stade	IV	35276	58050	0.8	4.5	19.1	29.7	23.4	12.9	9.6	265376
Zusammen		428312	1205525	2.4	8.5	27.8	34.1	16.1	6.5	4.7	4775547
05 Emden											
Emden, Stadt	I	10649	20756	0.9	5.5	23.6	33.8	21.3	9.6	5.3	87735
Aurich (Ostfriesland)	V	45263	58385	0.7	6.4	19.4	27.9	22.1	13.6	9.9	264664
Leer	V	37502	49001	0.6	6.2	19.3	26.8	22.4	14.4	10.3	224403
Zusammen		93414	128222	0.7	6.2	20.0	28.4	22.1	13.3	9.3	576802
06 Oldenburg (Oldenburg)-Wilhelmshaven											
Oldenburg (Oldenburg), Stadt	II	25653	57320	1.5	6.1	22.8	32.8	19.5	10.7	6.7	246723
Wilhelmshaven, Stadt	III	12673	42012	0.8	6.6	34.7	35.0	13.6	5.7	3.6	163124
Ammerland	V	32340	45877	0.7	4.5	18.2	27.0	22.8	15.1	11.8	216296
Cloppenburg	V	25111	31069	0.4	2.5	8.8	19.3	23.9	19.0	26.0	172385
Friesland	V	27937	39317	1.8	6.4	18.3	28.6	21.9	13.4	9.6	177746
Oldenburg (Oldenburg)	V	22650	30979	0.4	3.6	13.5	25.7	23.4	17.3	16.0	155049
Wesermarsch	IV	21342	35977	0.9	4.4	20.8	32.8	21.1	11.5	8.4	160329
Zusammen		167706	282551	1.0	5.1	20.4	29.3	20.6	12.8	10.8	1291652
07 Bremerhaven											
Cuxhaven	V	44417	70744	1.4	5.2	18.3	28.6	22.6	13.1	10.8	325074
Bremerhaven, Stadt	I	16834	60155	2.1	6.9	27.8	41.5	14.6	4.7	2.4	231435
Zusammen		61251	130899	1.7	6.0	22.7	34.5	18.9	9.2	6.9	556509
08 Bremen											
Osterholz	V	21373	30211	0.6	3.6	15.5	26.6	26.0	16.1	11.6	144448
Rotenburg (Wuemme)	V	30424	42971	0.6	3.1	14.0	23.5	23.7	16.8	18.5	219823
Verden	IV	24196	37601	0.5	2.9	13.7	26.7	26.4	15.4	14.4	185609
Delmenhorst, Stadt	II	14214	29439	1.5	6.2	22.3	33.7	20.6	9.6	6.1	124463
Bremen, Stadt	I	96269	253692	2.4	6.3	26.0	39.4	16.2	5.9	3.9	1007437
Diepholz	V	43133	61243	0.5	2.7	12.2	25.5	26.1	15.9	17.0	309990
Zusammen		229609	455157	1.6	5.0	21.1	33.7	20.0	10.0	8.6	1991770
09 Lueneburg											
Luechow-Dannenberg	V	13512	20779	0.6	4.2	17.6	29.1	19.0	13.1	16.3	101699
Lueneburg	IV	25439	49270	0.9	4.3	21.9	31.6	20.7	10.8	9.9	220839
Uelzen	V	20730	36939	0.8	4.5	19.1	31.8	19.3	11.1	13.5	173399
Zusammen		59681	106988	0.8	4.3	20.1	31.2	19.9	11.3	12.4	495937
10 Osnabrueck-Lingen											
Osnabrueck, Stadt	I	22388	66356	2.2	7.6	25.9	35.5	17.7	6.7	4.4	265911
Grafschaft Bentheim	III	26515	37054	0.6	3.5	12.2	25.2	23.3	16.1	19.2	188863
Osnabrueck	V	57056	94231	0.7	4.1	14.7	27.6	23.7	14.4	14.7	460116
Vechta	IV	20480	27049	1.2	2.9	8.6	17.8	21.4	19.1	28.9	152068
Emsland	V	51095	67573	0.5	2.8	9.7	20.0	22.7	19.0	25.4	371062
Zusammen		177534	292263	1.0	4.4	15.2	26.4	21.8	14.4	16.7	1438020

TABELLE 3.1: WOHNUNGSBESTAND AM 31.12.1977

NACH DER BEREICHSGLIEDERUNG DER BUNDESFORSCHUNGSANSTALT FUER LANDESKUNDE UND RAUMORDNUNG

Bereiche Kreisfreie Staedte Landkreise	Verdichtungszone	Wohngebaeude	Wohnungen	von den Wohnungen hatten Raeume (einschl. Kueche): 1	2	3	4	5	6	7 u. mehr	Raeume insgesamt
		Anzahl		%							Anzahl
11 Hannover											
Hannover, Stadt	I	49154	248086	3.4	8.7	27.5	40.3	13.2	4.3	2.7	937105
Schaumburg	IV	30788	60429	0.7	5.2	20.8	34.8	20.7	10.1	7.8	265868
Hameln-Pyrmont	III	31051	68926	1.2	6.3	23.0	34.2	18.6	9.1	7.8	296314
Hannover	IV	94270	210126	1.4	5.6	20.3	37.5	19.5	8.7	7.0	901962
Nienburg (Weser)	IV	26151	40974	0.7	3.6	14.9	28.4	22.7	14.7	15.1	199532
Hildesheim	III	50076	112620	1.2	6.0	22.0	34.3	18.6	9.4	8.5	489675
Celle	V	36733	65357	1.4	4.4	18.1	30.5	22.1	12.4	11.2	303636
Soltau-Fallingbostel	V	27325	46732	0.8	4.5	18.4	31.0	20.4	12.5	12.5	218836
Zusammen		345548	853250	1.8	6.3	22.3	36.1	17.9	8.4	7.1	3612928
12 Braunschweig											
Wolfsburg, Stadt	I	15523	48287	1.7	4.7	17.8	43.3	18.8	7.8	5.8	205271
Gifhorn	V	27357	41618	0.9	3.5	14.5	27.7	18.9	15.8	18.7	210141
Braunschweig, Stadt	I	31494	119669	2.9	6.9	24.5	40.2	16.1	5.6	3.7	472989
Salzgitter, Stadt	II	16340	45761	1.5	5.7	20.5	44.5	17.4	6.2	4.3	189364
Goslar	III	31064	75817	2.5	7.3	24.2	34.2	17.4	7.7	6.6	314436
Helmstedt	IV	20926	43543	0.6	4.7	23.1	34.3	19.6	9.5	8.2	190617
Wolfenbuettel	IV	23192	50275	0.9	4.5	19.1	37.3	19.7	9.8	8.6	223792
Peine	III	25440	47891	0.8	4.7	20.6	34.6	19.8	10.1	9.4	214370
Zusammen		191336	472861	1.7	5.7	21.4	37.5	18.0	8.4	7.3	2020980
13 Goettingen											
Goettingen	III	41791	97531	4.4	5.9	18.8	30.9	19.6	10.4	10.0	426389
Holzminden	III	19730	38682	0.6	5.2	21.2	32.6	19.5	10.6	10.3	173710
Northeim	IV	31642	60176	0.7	4.9	19.6	31.3	18.9	11.3	13.4	280399
Osterode am Harz	IV	18530	38201	0.8	6.5	22.0	33.3	17.9	10.0	9.6	167826
Zusammen		111693	234590	2.2	5.6	19.9	31.7	19.1	10.6	10.8	1048324
14 Muenster (Westf.)											
Muenster (Westf.), Stadt	I	32614	94795	4.7	8.0	20.7	31.2	18.3	8.9	8.2	396988
Borken	IV	57196	88925	0.6	4.3	14.9	23.1	20.8	16.4	19.9	451941
Coesfeld	V	31034	50123	0.5	3.9	13.5	24.8	20.5	16.0	20.8	258221
Steinfurt	IV	72102	115006	0.7	4.3	14.2	24.9	21.4	15.8	18.8	577107
Warendorf	IV	45493	78043	0.6	4.4	15.6	27.8	21.0	13.9	16.7	382503
Zusammen		238439	426892	1.5	5.1	16.0	26.4	20.4	14.1	16.5	2066760
15 Bielefeld											
Bielefeld, Stadt	II	41865	127808	2.0	8.6	28.6	35.1	15.6	5.8	4.2	501010
Guetersloh	II	51423	96667	1.0	5.6	17.5	28.6	21.9	12.7	12.7	450986
Herford	II	45233	90362	0.7	6.6	23.4	32.9	20.3	9.4	6.7	385636
Lippe	III	61723	126588	0.9	6.2	22.6	32.9	19.9	9.5	7.9	548523
Minden-Luebbecke	III	59174	103160	0.5	4.5	18.0	29.6	21.9	13.7	11.8	480193
Zusammen		259418	544585	1.1	6.4	22.4	32.0	19.7	10.0	8.5	2366348
16 Duisburg											
Duisburg, Stadt	I	65708	238289	1.8	11.7	35.2	35.6	10.7	3.1	1.9	858628
Oberhausen, Stadt	I	29180	94130	1.0	10.8	31.4	37.8	12.4	4.2	2.3	351623
Kleve	IV	54326	86376	0.6	4.7	17.8	27.5	21.2	14.9	13.3	408935
Wesel	III	69372	144906	0.9	6.1	20.3	35.8	19.1	9.6	8.2	629619
Zusammen		218586	563701	1.3	9.0	28.1	34.8	14.7	6.8	5.4	2248805
17 Essen-Bochum											
Essen, Stadt	I	74232	283666	2.6	14.4	35.6	31.4	10.4	3.3	2.3	1003479
Muelheim a.d.Ruhr, Stadt	I	24011	79768	2.3	12.0	30.4	35.3	12.6	4.3	3.1	296952
Bottrop, Stadt	II	16402	43961	1.2	8.4	26.4	39.8	15.0	5.3	4.0	173295
Gelsenkirchen, Stadt	I	30314	132696	1.2	14.9	36.5	33.3	9.6	2.7	1.7	466883
Recklinghausen	II	91119	241902	1.0	8.0	26.7	37.3	16.1	6.4	4.6	969804
Bochum, Stadt	I	45706	172744	2.5	13.2	33.9	32.8	11.3	3.8	2.5	623383
Herne, Stadt	II	19482	82516	0.9	13.2	35.8	34.9	10.6	2.9	1.6	295290
Zusammen		301266	1037253	1.8	12.2	32.6	34.2	12.2	4.1	2.9	3829086
18 Duesseldorf-Wuppertal-Moenchengladbach-Krefeld											
Duesseldorf, Stadt	I	56096	279448	6.1	17.4	33.6	27.3	9.9	3.2	2.5	950264
Krefeld, Stadt	I	32345	95588	2.9	9.5	30.0	32.4	15.1	5.8	4.4	369076
Moenchengladbach, Stadt	II	38656	106777	2.0	11.3	30.8	31.5	14.2	6.2	4.1	409156
Remscheid, Stadt	I	15644	52474	1.5	13.0	34.4	30.2	13.5	4.3	3.0	193225
Solingen, Stadt	I	24141	70507	2.1	14.0	33.7	30.3	11.8	4.7	3.4	258182
Wuppertal, Stadt	I	42125	175473	2.9	18.3	34.9	27.2	10.5	3.7	2.5	609385
Mettmann	II	62817	181534	2.5	10.0	26.3	33.0	17.1	6.6	4.6	714803
Neuss	II	68252	148750	2.4	7.8	22.4	33.2	19.8	8.2	6.2	617452
Viersen	III	52281	93919	0.8	5.9	21.7	30.3	20.9	10.9	9.5	417263
Heinsberg	IV	50023	73250	0.4	4.1	17.3	25.9	22.0	18.2	12.1	349646
Zusammen		442380	1277720	3.0	12.3	29.2	29.9	14.7	6.3	4.6	4888452

TABELLE 3.1: WOHNUNGSBESTAND AM 31.12.1977

NACH DER BEREICHSGLIEDERUNG DER BUNDESFORSCHUNGSANSTALT FUER LANDESKUNDE UND RAUMORDNUNG

Bereiche Kreisfreie Staedte Landkreise	Verdichtungszone	Wohngebaeude	Wohnungen	von den Wohnungen hatten 1 Raeume (einschl. Kueche)	2	3	4	5	6	7 u. mehr	Raeume insgesamt
		Anzahl		%							Anzahl
19 Dortmund-Hagen											
Dortmund, Stadt	I	69757	264523	2.1	12.4	32.8	33.7	12.5	4.0	2.5	967758
Hagen, Stadt	II	23314	94877	1.5	12.5	36.0	32.3	11.0	3.8	2.8	345200
Hamm, Stadt	II	26927	65797	0.9	7.4	27.4	34.7	17.1	7.0	5.4	267745
Ennepe-Ruhr-Kreis	II	45494	142393	1.5	11.6	32.5	32.8	12.9	5.1	3.7	537691
Hochsauerlandkreis	III	50279	93158	0.7	6.7	20.7	26.7	18.6	12.8	13.8	434003
Maerkischer Kreis	II	63775	166242	0.9	10.0	30.4	31.0	14.8	7.1	5.8	662804
Unna	II	58333	140617	0.8	7.2	25.2	34.7	17.9	8.6	5.6	583547
Zusammen		337879	967607	1.3	10.2	30.0	32.5	14.5	6.4	5.0	3798748
20 Paderborn											
Hoexter	V	30023	47850	0.5	4.6	17.0	24.1	19.6	15.6	18.5	238189
Paderborn	III	38417	71089	1.7	4.7	16.9	26.4	22.0	14.5	13.9	335804
Soest	III	49352	90623	0.8	6.1	19.9	27.6	19.4	12.8	13.4	421552
Zusammen		117792	209562	1.0	5.3	18.2	26.4	20.3	14.0	14.7	995545
21 Aachen											
Aachen, Stadt	I	28960	96792	4.2	13.2	30.2	29.4	12.9	5.6	4.5	360165
Aachen	II	57502	111261	0.8	8.0	27.5	30.9	17.1	9.2	6.4	460986
Dueren	III	49691	84151	1.1	6.2	21.1	27.5	19.1	14.2	10.7	380144
Zusammen		136153	292204	2.0	9.2	26.6	29.4	16.3	9.5	7.0	1201295
22 Koeln											
Koeln, Stadt	I	101565	418566	5.5	14.0	31.9	29.9	11.5	4.4	2.8	1484017
Leverkusen, Stadt	I	21526	63987	2.5	8.4	28.5	35.8	15.3	5.7	3.8	248944
Erftkreis	II	75380	143433	1.2	6.7	21.9	32.7	20.8	10.4	6.3	611527
Euskirchen	V	38083	55045	0.6	5.3	17.9	27.1	21.1	16.1	12.0	258125
Oberbergischer Kreis	III	47327	91256	1.2	8.0	24.4	29.7	17.8	10.5	8.4	391019
Rheinisch-Bergischer-Kreis	II	46469	92187	1.7	7.8	23.7	29.9	19.3	9.9	7.6	390672
Zusammen		330350	864474	3.4	10.5	27.4	30.6	15.4	7.5	5.1	3384304
23 Bonn											
Bonn, Stadt	I	39399	113854	3.8	9.4	25.1	30.6	16.5	7.9	6.8	454200
Rhein-Sieg-Kreis	III	93069	158405	1.4	6.4	21.1	29.3	20.4	12.4	9.1	704371
Ahrweiler	IV	26663	43550	0.8	6.2	21.5	27.7	19.7	13.2	10.9	196999
Zusammen		159131	315809	2.2	7.4	22.6	29.5	18.9	10.9	8.5	1355570
24 Siegen											
Olpe	III	23179	40792	0.5	6.7	21.9	24.3	19.0	14.7	13.0	189438
Siegen	II	54327	102949	0.8	6.4	22.7	28.1	18.1	12.5	11.3	462332
Altenkirchen (Westerwald)	IV	29732	45503	0.5	7.0	20.2	24.8	20.2	16.0	11.4	209806
Zusammen		107238	189244	0.7	6.6	21.9	26.5	18.8	13.8	11.7	861576
25 Kassel-Bad Hersfeld											
Kassel, Stadt	I	24265	89666	2.5	6.9	27.7	37.7	16.2	5.2	3.8	351630
Hersfeld-Rotenburg	IV	29105	47657	0.4	4.8	18.1	26.2	20.7	14.9	15.0	228710
Kassel	IV	45717	81702	0.5	4.9	17.6	30.4	23.3	12.4	10.9	376619
Schwalm-Eder-Kreis	V	40606	65227	0.4	4.7	15.9	26.2	21.2	14.9	16.7	320927
Waldeck-Frankenberg	IV	33884	54318	1.3	5.2	15.9	25.2	19.6	14.3	18.5	268992
Werra-Meissner-Kreis	V	26618	46537	0.5	5.0	20.2	30.1	20.1	12.2	11.8	213878
Zusammen		200195	385107	1.0	5.4	19.8	30.1	20.1	11.7	11.9	1760756
26 Lahn-Marburg-Fulda											
Lahn, Stadt	II	24575	60230	2.4	7.5	23.5	30.9	18.0	9.6	8.1	254280
Lahn-Dill-Kreis	IV	72540	112206	0.7	6.3	17.3	24.4	20.7	16.2	14.5	533660
Vogelsbergkreis	V	26199	37800	0.5	5.3	15.1	22.7	18.8	16.1	21.5	192722
Fulda	IV	36704	70829	0.7	5.5	17.6	31.1	20.9	12.5	11.7	326584
Marburg-Biedenkopf	IV	43662	75096	1.2	5.0	17.2	25.8	19.6	15.1	16.2	363098
Zusammen		203680	356161	1.1	5.9	18.2	26.9	19.9	14.1	13.9	1670344
27 Frankfurt am Main-Offenbach am Main-Hanau-Ruesselsheim-Friedberg/Bad Nauheim											
Frankfurt (Main), Stadt	I	63173	302258	5.5	10.6	32.0	34.5	11.6	3.3	2.5	1083086
Offenbach (Main), Stadt	I	11608	52989	3.6	8.3	34.3	37.5	11.1	3.2	2.0	192586
Gross-Gerau	II	39834	88150	1.8	6.7	22.9	34.9	18.2	8.9	6.5	369278
Main-Taunus-Kreis	II	34731	78938	2.2	6.9	21.4	32.7	20.8	9.1	6.8	333292
Offenbach	II	48683	118260	2.3	6.6	22.6	34.3	19.6	8.3	6.3	492893
Hochtaunuskreis	II	35788	80091	2.3	6.9	22.4	31.6	18.5	9.6	8.6	342623
Main-Kinzig-Kreis	II	67979	139567	1.6	6.0	21.2	32.8	19.6	10.1	8.7	608573
Wetteraukreis	IV	54181	91937	1.0	5.5	17.8	29.6	21.3	12.8	12.0	424839
Zusammen		355977	952190	3.1	7.8	25.5	33.6	16.6	7.4	6.0	3847170

TABELLE 3.1: WOHNUNGSBESTAND AM 31.12.1977

NACH DER BEREICHSGLIEDERUNG DER BUNDESFORSCHUNGSANSTALT FUER LANDESKUNDE UND RAUMORDNUNG

Bereiche Kreisfreie Staedte Landkreise	Verdichtungszone	Wohngebaeude	Wohnungen	von den Wohnungen hatten 1 Raeume (einschl. Kueche)	2	3	4	5	6	7 u. mehr	Raeume insgesamt
		Anzahl		%							Anzahl
28 Trier											
Trier, Stadt	II	15555	40522	1.7	8.3	24.8	32.1	18.2	8.3	6.6	167691
Bernkastel-Wittlich	V	28644	38980	0.3	5.0	14.7	21.9	22.2	18.3	17.6	195687
Bitburg-Pruem	V	24860	31886	0.3	3.4	12.5	20.5	21.8	19.5	21.9	167919
Daun	V	15739	20556	0.2	4.2	13.3	20.6	22.3	20.9	18.6	105873
Trier-Saarburg	V	28197	37700	0.2	4.0	13.1	20.7	20.5	19.9	21.6	196185
Zusammen		112995	169644	0.6	5.1	16.2	23.7	20.8	16.8	16.8	833355
29 Koblenz-Limburg (Lahn)											
Limburg-Weilburg	IV	35849	56387	0.3	5.6	19.1	25.3	20.1	15.4	14.3	268134
Koblenz, Stadt	I	15624	47605	2.0	7.5	26.6	34.0	18.0	6.7	5.2	192168
Cochem-Zell	V	17241	24074	0.3	5.6	15.3	22.7	21.2	18.0	16.8	120349
Mayen-Koblenz	III	42398	72453	0.7	7.3	23.8	28.6	18.8	12.1	8.7	316328
Neuwied	III	35313	60258	1.2	6.8	23.3	27.6	18.9	12.8	9.3	266233
Rhein-Hunsrueck-Kreis	V	21899	32476	0.4	4.3	15.7	23.5	19.9	17.1	19.1	164215
Rhein-Lahn-Kreis	IV	25884	46175	0.7	6.0	21.1	30.0	18.7	12.2	11.3	208880
Westerwaldkreis	IV	41176	61221	0.4	6.4	19.1	23.9	20.3	18.0	12.0	288655
Zusammen		235384	400649	0.8	6.4	21.2	27.3	19.4	13.7	11.3	1824962
30 Wiesbaden-Mainz											
Wiesbaden, Stadt	I	31233	123610	3.1	9.1	31.1	33.8	14.1	5.1	3.7	469421
Rheingau-Taunus-Kreis	III	32910	61550	0.8	6.8	21.6	30.4	19.4	11.6	9.4	271123
Bad Kreuznach	III	32889	54231	1.0	5.6	18.9	26.3	18.7	14.6	14.8	256063
Birkenfeld	IV	21199	34537	0.4	5.8	20.7	24.8	18.1	16.3	14.0	162923
Mainz, Stadt	I	21595	77412	7.7	10.2	27.4	30.5	14.4	5.4	4.6	288077
Alzey-Worms	V	26299	35909	0.3	4.4	16.8	24.8	20.5	17.6	15.6	175988
Mainz-Bingen	III	34755	57042	0.8	6.1	21.1	27.7	19.8	12.9	11.5	259802
Zusammen		200880	444291	2.6	7.5	24.4	29.6	17.0	10.1	8.8	1883397
31 Kaiserslautern											
Kaiserslautern, Stadt	II	14905	45697	3.7	9.4	27.5	33.5	15.9	5.9	4.2	176665
Pirmasens, Stadt	II	8933	24774	0.8	11.0	33.9	31.1	12.8	6.2	4.2	94923
Zweibruecken, Stadt	II	7263	15587	0.5	6.2	24.5	35.7	17.4	9.1	6.6	65818
Donnersbergkreis	V	17364	24894	0.4	5.1	16.9	25.2	20.8	15.5	16.1	121052
Kaiserslautern	V	24048	38389	0.8	5.7	19.1	27.5	19.7	14.8	12.5	178516
Kusel	V	19608	28174	0.3	5.9	18.6	24.0	18.8	17.1	15.3	135523
Pirmasens	V	25302	38540	0.4	6.8	21.2	24.6	18.3	16.2	12.5	179221
Zusammen		117423	216055	1.2	7.3	23.0	28.5	17.7	12.1	10.2	951718
32 Saarbruecken											
Saarbruecken, Stadtverband	I	69576	158119	2.0	8.6	26.1	32.0	17.5	8.1	5.6	640061
Merzig-Wadern	IV	25805	33964	0.4	4.3	12.7	20.1	20.4	20.5	21.5	175610
Neunkirchen	III	34524	62792	0.7	8.2	24.7	30.4	17.4	11.0	7.5	265892
Saarlouis	II	49990	77191	0.6	5.6	18.5	26.0	19.2	15.7	14.3	363275
Saar-Pfalz-Kreis	II	36716	60662	1.2	6.9	20.5	28.9	19.5	13.7	9.3	268783
Sankt Wendel	V	22883	32322	0.3	5.1	16.4	21.8	19.8	19.0	17.7	160057
Zusammen		239494	425050	1.2	7.2	21.9	28.5	18.5	12.5	10.2	1873678
33 Mannheim-Ludwigshafen am Rhein-Heidelberg-Darmstadt											
Darmstadt, Stadt	I	18942	61429	3.9	8.1	25.9	36.0	15.8	5.9	4.4	240102
Darmstadt-Dieburg	III	49896	89799	0.8	6.0	20.4	31.7	20.1	11.4	9.5	398345
Bergstrasse	III	47416	93203	1.1	7.4	22.5	30.5	19.6	10.5	8.3	402710
Odenwaldkreis	III	19446	30877	0.7	5.1	17.9	27.3	20.2	13.5	15.5	148380
Frankenthal (Pfalz), Stadt	I	6744	18012	1.7	6.3	27.4	34.8	18.6	6.6	4.7	73247
Ludwigshafen a.Rhein, Stadt	I	21896	71766	2.4	9.1	33.0	33.1	13.6	5.4	3.4	272226
Neustadt a.d.Weinstr., Stadt	II	10017	22099	2.6	7.5	23.4	30.5	17.8	9.9	8.3	93525
Speyer, Stadt	I	6829	18288	1.3	5.8	24.8	36.2	19.4	7.3	5.2	75747
Worms, Stadt	II	14177	32432	1.3	8.0	27.6	32.6	16.6	8.0	5.8	132633
Bad-Duerkheim	III	30000	47472	0.6	6.5	22.2	26.5	19.8	13.9	10.5	214218
Ludwigshafen	III	29841	47532	0.6	6.5	22.8	27.8	20.4	13.1	8.9	210240
Heidelberg, Stadt	I	14896	50845	3.9	8.6	28.9	32.4	15.7	5.7	4.8	197483
Mannheim, Stadt	I	31384	130341	2.8	12.9	37.1	31.0	10.9	3.4	1.9	461085
Neckar-Odenwald-Kreis	IV	29596	48277	0.5	5.7	18.7	27.9	20.7	14.1	12.4	224475
Rhein-Neckar-Kreis	II	85833	175839	1.1	7.3	25.3	31.6	18.9	9.6	6.3	736417
Zusammen		416913	938211	1.7	8.0	26.2	31.3	17.3	8.8	6.7	3880833
34 Karlsruhe											
Landau in der Pfalz, Stadt	II	7195	14850	0.8	4.5	19.5	29.0	23.6	13.3	9.3	67645
Germersheim	II	22948	37534	1.9	5.9	18.7	26.5	21.1	15.1	10.8	171844
Landau-Bad Bergzabern	IV	25219	36796	0.6	6.3	19.7	24.8	19.9	15.2	13.6	172465
Baden-Baden, Stadt	I	7810	22372	1.9	6.4	23.8	35.5	18.8	7.6	6.0	92880
Karlsruhe, Stadt	I	30549	118515	2.5	7.2	27.8	38.3	15.5	5.1	3.5	461440
Karlsruhe	III	73205	135165	1.1	6.5	21.3	32.3	20.6	10.9	7.3	583291
Rastatt	III	36282	72177	0.6	4.6	20.4	36.2	21.1	9.9	7.2	315387
Zusammen		203208	437409	1.4	6.3	22.6	33.5	19.3	9.8	7.1	1864952

TABELLE 3.1: WOHNUNGSBESTAND AM 31.12.1977

NACH DER BEREICHSGLIEDERUNG DER BUNDESFORSCHUNGSANSTALT FUER LANDESKUNDE UND RAUMORDNUNG

Bereiche Kreisfreie Staedte Landkreise	Verdichtungszone	Wohngebaeude	Wohnungen	von den Wohnungen hatten 1 Raeume (einschl. Kueche)	2	3	4	5	6	7 u. mehr	Raeume insgesamt
		Anzahl		%							Anzahl
35 Heilbronn											
Heilbronn, Stadt	I	16826	46225	1.1	5.2	22.2	39.4	19.2	7.9	5.1	193549
Heilbronn	III	53590	89402	0.7	4.1	16.8	30.0	24.4	14.0	10.0	413696
Hohenlohekreis	IV	19076	29860	0.7	4.1	14.9	25.3	23.4	15.7	15.9	146673
Schwaebisch Hall	IV	32619	55909	0.9	3.3	13.5	27.9	24.9	14.7	14.8	273087
Zusammen		122111	221396	0.8	4.1	16.9	30.8	23.3	13.1	11.0	1027005
36 Pforzheim											
Pforzheim, Stadt	I	13164	45981	2.1	8.5	30.4	36.1	13.7	5.6	3.6	177125
Calw	III	24799	49779	2.9	5.3	18.7	30.2	22.2	11.4	9.4	221439
Enzkreis	III	34487	61559	0.9	4.8	20.7	32.1	22.1	11.7	7.7	271404
Freudenstadt	III	21610	39351	2.2	5.1	16.3	29.8	23.0	12.5	11.1	181177
Zusammen		94060	196670	2.0	5.8	21.6	32.1	20.4	10.3	7.8	851145
37 Stuttgart											
Stuttgart, Stadt	I	62549	243144	3.4	6.7	23.2	42.3	16.0	4.9	3.6	955863
Boeblingen	II	50507	108824	2.5	5.0	17.2	34.0	23.1	11.4	6.9	475524
Esslingen	II	77729	170600	1.9	5.1	18.4	35.0	22.9	10.3	6.4	738930
Goeppingen	II	42593	88657	1.5	4.8	17.5	36.5	22.5	10.2	7.0	387961
Ludwigsburg	II	72298	164334	1.6	4.9	17.7	36.2	23.2	10.2	6.1	713676
Rems-Murr-Kreis	II	62124	135552	1.5	4.8	17.1	35.6	24.1	10.3	6.6	594763
Zusammen		367800	911111	2.2	5.4	19.1	37.3	21.3	9.0	5.7	3866717
38 Freiburg im Breisgau											
Freiburg im Breisgau, Stadt	I	18496	68974	4.1	7.7	25.1	35.1	16.1	6.3	5.6	274844
Breisgau-Hochschwarzwald	IV	35079	67360	2.1	5.5	17.6	31.3	21.0	12.0	10.6	305393
Emmendingen	III	23286	46916	1.2	4.2	17.1	35.3	22.5	10.6	9.0	210928
Ortenaukreis	II	67800	127735	0.9	3.6	16.6	33.6	23.3	11.9	10.2	587512
Loerrach	II	30895	71536	2.0	5.3	20.8	34.9	19.6	9.9	7.4	307992
Waldshut	III	25241	51737	1.8	5.2	16.2	31.4	23.1	12.1	10.3	236349
Zusammen		200797	434258	1.9	5.1	18.8	33.6	21.1	10.6	8.9	1923018
39 Konstanz-Villingen-Schwenningen											
Rottweil	III	27642	47944	0.7	2.6	14.1	34.1	26.9	12.7	8.9	222761
Schwarzwald-Baar-Kreis	II	33052	75112	1.9	5.4	19.3	36.0	20.4	9.5	7.4	325097
Tuttlingen	III	24293	42602	0.7	2.6	13.8	35.0	25.2	13.3	9.4	198497
Konstanz	II	36046	88777	3.4	6.3	18.5	34.9	19.4	10.4	7.0	378085
Zusammen		121033	254435	2.0	4.7	17.1	35.1	22.1	11.1	7.9	1124440
40 Reutlingen-Tuebingen											
Reutlingen	II	48081	89395	1.5	4.0	16.9	32.0	25.5	12.0	8.2	403303
Tuebingen	II	30946	58288	1.7	4.3	16.3	29.7	23.6	13.5	10.9	269956
Zollernalbkreis	II	42924	67435	0.7	2.9	13.3	33.6	25.3	14.4	9.8	316398
Zusammen		121951	215118	1.3	3.7	15.6	31.9	24.9	13.2	9.4	989657
41 Ulm-Neu-Ulm-Memmingen											
Heidenheim	II	25747	48330	1.1	3.7	17.4	34.9	22.5	12.3	8.2	217394
Ostalbkreis	III	52859	99937	0.7	3.8	14.9	31.0	25.1	13.4	11.1	468890
Ulm, Stadt	I	12667	38742	1.5	5.1	21.7	39.2	20.1	7.3	5.1	161759
Alb-Donau-Kreis	V	34723	54095	0.9	2.9	12.1	27.1	24.9	17.9	14.2	267251
Biberach	III	34553	51931	0.7	2.5	10.5	24.3	26.2	19.5	16.2	264054
Memmingen, Stadt	I	6013	15527	2.7	10.2	23.7	28.5	20.2	8.1	6.5	63828
Guenzburg	IV	25053	38248	0.6	7.2	17.5	24.0	21.9	16.2	12.6	180554
Neu-Ulm	III	27541	53556	2.2	7.4	19.2	26.8	22.8	13.8	7.8	234953
Unterallgaeu	V	27245	41215	1.1	7.2	17.9	23.8	23.5	14.9	11.5	191189
Zusammen		246401	441581	1.1	4.9	16.3	29.0	23.6	14.3	10.8	2049872
42 Ravensburg											
Bodenseekreis	II	28226	60781	2.7	4.9	15.2	32.4	22.9	11.5	10.4	276041
Ravensburg	III	42796	77049	1.2	3.8	13.7	27.8	24.1	15.9	13.5	372083
Sigmaringen	IV	25029	38240	0.6	2.2	11.3	25.7	25.8	18.1	16.3	193431
Zusammen		96051	176070	1.6	3.8	13.7	28.9	24.0	14.9	13.1	841555
43 Wuerzburg-Aschaffenburg											
Main-Tauber-Kreis	IV	27335	45774	0.7	4.6	16.2	27.6	21.6	14.0	15.3	220728
Aschaffenburg, Stadt	I	7786	23736	3.2	8.1	24.2	34.9	17.9	6.9	4.8	95051
Wuerzburg, Stadt	I	11495	48935	3.9	10.4	30.3	33.2	13.0	5.4	3.9	184120
Aschaffenburg	III	32549	55210	0.6	5.7	17.5	30.3	22.1	13.7	10.0	252858
Kitzingen	V	18106	29288	0.8	6.2	20.2	26.2	20.6	13.0	13.0	136232
Miltenberg	III	24155	40231	0.6	5.4	17.5	28.9	21.7	13.7	12.2	188055
Main-Spessart	V	27627	43901	0.6	6.1	19.4	27.8	21.5	12.9	11.7	201597
Wuerzburg	V	30752	51803	1.7	5.8	17.8	27.2	21.3	13.5	12.6	240298
Zusammen		179805	338878	1.5	6.5	20.2	29.4	20.1	11.9	10.6	1518939

TABELLE 3.1: WOHNUNGSBESTAND AM 31.12.1977

NACH DER BEREICHSGLIEDERUNG DER BUNDESFORSCHUNGSANSTALT FUER LANDESKUNDE UND RAUMORDNUNG

Bereiche Kreisfreie Staedte Landkreise	Verdichtungszone	Wohngebaeude	Wohnungen	von den Wohnungen hatten: 1 Raeume (einschl. Kueche)	2	3	4	5	6	7 u. mehr	Raeume insgesamt
		Anzahl		%							Anzahl
44 Schweinfurt											
Schweinfurt, Stadt	I	6835	24633	2.9	9.0	31.6	35.6	12.8	4.7	3.4	92726
Bad Kissingen	V	22115	39171	1.5	8.1	18.7	27.3	20.0	12.1	12.4	178321
Rhoen-Grabfeld	V	18292	27288	1.3	5.3	15.9	26.3	21.5	15.2	14.5	131014
Hassberge	V	18676	27019	0.3	5.2	16.7	24.5	21.6	16.0	15.6	132027
Schweinfurt	V	22332	35762	0.9	5.3	16.2	27.2	22.1	13.9	14.4	170399
Zusammen		88250	153873	1.4	6.6	19.3	27.9	19.9	12.5	12.4	704487
45 Bamberg-Coburg											
Bamberg, Stadt	I	9607	31219	1.0	7.1	28.7	34.3	17.6	6.7	4.7	126342
Coburg, Stadt	II	7194	19681	2.4	8.5	22.8	30.8	19.8	8.8	7.0	82160
Bamberg	V	24047	35953	0.3	4.8	13.5	24.4	22.3	15.2	19.5	182302
Coburg	III	17313	30544	0.5	5.9	19.4	27.0	18.9	13.0	15.3	145707
Kronach	IV	17854	29114	0.7	8.2	20.9	24.1	17.5	14.6	14.0	134716
Lichtenfels	III	14772	24542	0.6	6.3	17.9	25.4	21.0	13.7	15.1	117166
Zusammen		90787	171053	0.8	6.6	20.3	27.5	19.5	12.2	13.0	788393
46 Bayreuth-Hof											
Bayreuth, Stadt	I	9164	29891	4.2	8.7	26.4	32.2	17.3	6.5	4.8	117358
Hof, Stadt	I	7355	25133	0.8	14.8	33.8	29.1	13.1	5.2	3.1	92903
Bayreuth	V	22144	36033	1.2	8.1	20.4	23.9	19.8	12.9	13.7	165151
Hof	III	25183	48294	0.7	12.4	28.9	25.9	15.7	8.8	7.5	196920
Kulmbach	III	16214	29352	0.9	9.0	22.5	26.2	18.3	11.9	11.2	130537
Wunsiedel i.Fichtelgebirge	III	18729	42424	1.0	15.2	31.5	26.2	13.7	6.8	5.6	163351
Zusammen		98789	211127	1.4	11.5	27.3	26.9	16.3	8.8	7.8	866220
47 Ansbach											
Ansbach, Stadt	II	6655	16605	1.7	6.1	21.7	34.8	20.5	9.0	6.1	70138
Ansbach	V	35483	52309	0.6	4.7	14.8	25.0	22.5	15.0	17.3	258978
Neustadt a.d.Aisch-Bad Windsheim	V	20670	31662	0.5	5.3	17.9	24.9	21.4	13.3	16.6	153755
Weissenburg-Gunzenhausen	V	19308	32281	0.7	6.1	18.8	27.5	20.5	12.5	13.9	151259
Zusammen		82116	132857	0.7	5.4	17.4	26.8	21.5	13.3	14.9	634130
48 Nuernberg-Fuerth-Erlangen											
Forchheim	IV	20143	32072	0.5	5.5	16.8	24.7	21.6	15.7	15.1	154916
Erlangen, Stadt	I	12479	40203	6.5	8.4	20.1	33.0	18.4	7.3	6.4	161863
Fuerth, Stadt	I	12257	44590	2.6	7.1	30.2	38.5	13.2	4.8	3.5	171075
Nuernberg, Stadt	I	55364	222939	3.9	7.9	29.1	37.5	13.1	5.2	3.3	845244
Schwabach, Stadt	II	6249	14002	0.6	6.1	24.1	34.1	21.3	7.9	5.9	59030
Erlangen-Hoechstadt	IV	20286	32663	0.6	5.3	16.5	25.6	23.4	15.0	13.5	154017
Fuerth	III	17290	34771	0.8	6.2	23.0	33.7	20.0	9.7	6.5	148828
Nuernberger Land	III	30660	55268	0.9	6.4	21.5	31.9	20.7	10.3	8.4	242609
Roth	IV	22525	35074	0.5	5.0	15.8	28.2	25.0	13.9	11.6	165283
Zusammen		197253	511582	2.7	7.0	24.6	34.1	17.0	8.1	6.3	2102865
49 Amberg-Weiden i.d.OPf.											
Amberg, Stadt	II	6753	18866	1.3	10.6	28.8	27.7	17.2	9.2	5.3	76191
Weiden i.d.OPf., Stadt	II	5790	17410	1.2	9.3	33.3	29.5	15.8	6.6	4.3	67976
Amberg-Sulzbach	V	20336	33554	0.4	8.5	22.7	23.7	19.2	13.5	12.0	152647
Neustadt a.d. Waldnaab	V	20933	35534	0.7	10.1	22.7	24.7	17.7	12.2	11.9	158819
Schwandorf	IV	30118	50280	0.6	9.7	21.4	26.4	18.8	12.3	10.8	224555
Tirschenreuth	V	16715	30324	0.5	13.1	25.8	23.7	16.7	10.6	9.6	128639
Zusammen		100645	185968	0.7	10.2	24.5	25.6	17.9	11.4	9.8	808827
50 Augsburg											
Augsburg, Stadt	I	28239	108818	4.8	11.6	29.6	31.7	14.3	4.8	3.3	402162
Ai chach-Friedberg	IV	21844	33385	0.8	7.1	17.2	23.1	22.2	15.3	14.4	159818
Augsburg	IV	40051	67763	1.1	6.7	17.8	26.5	22.6	14.2	11.1	310835
Dillingen a.d. Donau	V	19449	28102	0.8	6.5	16.3	22.6	22.9	15.6	15.4	136001
Donau-Ries	IV	26578	40958	0.5	6.2	17.5	24.8	22.5	14.8	13.7	194046
Zusammen		136161	279026	2.4	8.6	22.1	27.5	19.3	10.9	9.3	1202862
51 Ingolstadt											
Ingolstadt, Stadt	I	14642	37457	3.3	8.5	23.9	31.3	19.1	8.5	5.4	150751
Eichstaett	III	22010	30393	0.4	6.5	15.0	20.9	21.3	18.0	17.8	150915
Neuburg-Schrobenhausen	IV	16970	26885	1.8	7.8	18.4	25.6	20.5	13.6	12.4	122918
Pfaffenhofen a.d. Ilm	II	19800	28735	0.5	6.9	15.6	23.7	23.3	15.9	14.0	138447
Zusammen		73422	123470	1.6	7.5	18.6	25.7	20.9	13.7	12.0	563031
52 Regensburg											
Kelheim	III	22023	32464	0.8	7.2	16.6	21.1	21.6	16.8	15.9	157369
Regensburg, Stadt	I	14198	54475	5.4	11.2	28.9	30.2	14.5	5.5	4.2	203580
Cham	V	27760	42642	0.5	10.9	20.2	24.8	18.7	12.5	12.4	192425
Neumarkt i.d. OPf.	V	22863	32097	0.5	5.4	15.9	21.9	21.7	15.8	18.9	160218
Regensburg	V	27659	42369	0.5	8.6	19.9	25.5	20.7	13.5	11.4	192238
Zusammen		114503	204047	1.9	9.1	21.2	25.3	18.9	12.0	11.6	905830

TABELLE 3.1: WOHNUNGSBESTAND AM 31.12.1977

NACH DER BEREICHSGLIEDERUNG DER BUNDESFORSCHUNGSANSTALT FUER LANDESKUNDE UND RAUMORDNUNG

Bereiche Kreisfreie Staedte Landkreise	Verdichtungszone	Wohngebaeude	Wohnungen	von den Wohnungen hatten: 1 Raeume (einschl. Kueche)	2	3	4	5	6	7 u. mehr	Raeume insgesamt
		Anzahl		%							Anzahl
53 Kempten (Allgaeu)											
Kaufbeuren, Stadt	II	6234	17692	3.0	12.7	26.1	28.2	19.8	6.1	4.1	68704
Kempten (Allgaeu), Stadt	I	6825	25666	6.3	10.9	23.5	31.8	17.2	6.1	4.1	97962
Lindau (Bodensee)	III	11839	26442	3.8	8.6	21.1	28.4	18.0	9.9	10.2	113986
Ostallgaeu	IV	24137	41227	1.8	8.5	19.0	23.9	21.9	13.2	11.7	187077
Oberallgaeu	III	22354	51438	5.3	12.4	21.6	24.9	17.7	9.2	8.9	212548
Zusammen		71389	162465	4.1	10.6	21.6	26.6	19.0	9.5	8.6	680277
54 Muenchen											
Muenchen, Stadt	I	102994	555799	11.3	14.8	28.8	27.5	11.3	3.8	2.5	1871224
Bad Toelz-Wolfratshausen	IV	16817	34802	2.8	9.4	22.5	27.5	17.2	9.6	11.1	151576
Dachau	IV	18376	35977	3.1	9.8	22.1	27.0	18.2	10.1	9.8	154965
Ebersberg	III	17905	32716	2.1	9.1	18.5	25.5	20.3	12.9	11.5	146724
Erding	IV	18070	28232	1.7	6.6	15.2	22.7	20.9	15.1	17.9	138917
Freising	III	21006	37312	2.4	8.8	18.1	25.7	21.9	12.5	10.7	167378
Fuerstenfeldbruck	III	27347	60202	4.2	8.8	20.2	29.3	21.1	10.1	6.3	249755
Garmisch-Partenkirchen	III	14233	33323	5.9	12.1	24.4	25.9	13.7	7.9	10.1	136223
Landsberg a. Lech	IV	17057	27468	1.4	6.9	17.8	25.1	23.5	13.4	11.9	126685
Miesbach	IV	14817	32502	3.2	13.1	25.3	24.0	14.2	8.8	11.4	136927
Muenchen	II	36729	84660	5.0	9.2	18.8	27.6	19.9	11.0	8.4	358042
Starnberg	III	20133	38505	3.6	9.2	20.9	25.6	19.6	11.0	10.2	166728
Weilheim-Schongau	IV	20529	38350	1.8	10.3	23.0	25.7	19.4	10.9	9.0	164036
Zusammen		346013	1039848	7.6	12.3	24.9	27.0	15.0	7.1	6.0	3969180
55 Landshut											
Altoetting	II	19325	36489	1.2	8.3	22.0	25.8	19.3	11.4	12.0	164024
Muehldorf a. Inn	IV	18561	32892	1.6	7.8	19.5	25.9	19.3	12.7	13.2	150803
Landshut, Stadt	I	8288	24249	3.2	11.0	25.9	30.9	15.9	7.8	5.3	95678
Landshut	V	25477	37007	0.7	7.3	15.0	21.3	20.9	17.4	17.6	182795
Rottal-Inn	V	26078	36832	0.6	7.5	16.7	19.8	20.5	16.5	18.4	182038
Dingolfing-Landau	IV	18918	26486	0.7	8.2	16.8	20.6	19.2	17.2	17.4	129243
Zusammen		116647	193955	1.2	8.2	19.0	23.8	19.4	14.1	14.4	904581
56 Passau-Straubing											
Passau, Stadt	I	7112	20007	2.5	11.4	27.1	27.2	16.8	8.1	6.8	80412
Straubing, Stadt	II	6828	17835	3.3	13.1	27.9	25.5	15.9	7.5	6.8	70692
Deggendorf	IV	22420	36047	1.1	9.2	20.5	23.1	19.0	13.4	13.6	165374
Freyung-Grafenau	V	16811	25699	0.6	12.9	22.3	20.5	17.0	13.5	13.1	114986
Passau	V	36157	55320	1.2	10.6	18.7	20.3	18.1	14.8	16.3	260903
Regen	V	18097	30617	1.0	14.1	24.4	23.0	16.3	10.7	10.6	132373
Straubing-Bogen	V	19885	26876	0.5	9.2	17.4	21.1	19.7	14.6	17.5	129416
Zusammen		127310	212401	1.3	11.3	21.7	22.4	17.7	12.6	13.1	954156
57 Rosenheim											
Rosenheim, Stadt	I	4265	17737	5.6	16.2	30.0	27.8	13.6	3.8	2.8	62807
Berchtesgadener Land	III	15783	35583	4.7	12.4	22.9	25.4	14.7	8.4	11.5	149199
Rosenheim	IV	37581	66910	1.9	9.8	21.5	24.5	19.1	11.2	12.0	297193
Traunstein	III	30268	55754	2.6	9.5	19.4	24.7	17.3	11.2	15.2	255875
Zusammen		87897	175984	3.1	10.9	22.0	25.1	17.1	9.9	12.0	765074
58 Berlin (West)											
Berlin (West)	I	169259	1097588	3.3	20.6	37.8	25.1	9.0	2.6	1.7	3640475
Bundesgebiet		10606232	24369495	2.2	8.5	24.2	30.8	17.5	9.1	7.7	101972795

TABELLE 3.2: WOHNUNGSBESTAND UND WOHNBEVOELKERUNG AM 31.12.1977, BRUTTOINLANDSPRODUKT 1970, 1972 UND 1974

NACH DER BEREICHSGLIEDERUNG DER BUNDESFORSCHUNGSANSTALT FUER LANDESKUNDE UND RAUMORDNUNG

Bereiche Kreisfreie Staedte Landkreise	Verdichtungszone	Wohnungen: Insgesamt	Wohnungen: je 1000 Einwohner	Wohnungen: je km 2	Wohnungen: je km 2 Siedlungsflaeche	Wohnungen: je Wohngebaeude	Raeume je Wohnung	Wohnbevoelkerung: insgesamt	Wohnbevoelkerung: je km 2 Siedlungsflaeche	Bruttoinlandsprodukt je Kopf der Wohnbevoelkerung 1): 1970	1972	1974
		Anzahl						1000	Anzahl	DM		
01 Flensburg												
Flensburg, Stadt	I	41128	457	730	3630	3.5	4.0	90	7947	12240	15960	19580
Nordfriesland	IV	69269	431	34	442	1.6	4.3	161	1024	8500	10390	11530
Schleswig-Flensburg	V	64376	361	31	412	1.6	4.6	178	1142	7880	9460	11190
Zusammen		174773	407	42	539	1.9	4.3	429	1323	9540	11937	14100
02 Kiel-Neumuenster												
Kiel, Stadt	I	112658	439	1021	1844	4.1	3.7	257	4198	11700	15090	18890
Neumuenster, Stadt	II	35561	429	497	1165	2.5	3.9	83	2713	10740	13570	16280
Dithmarschen	IV	52362	402	38	458	1.5	4.4	130	1139	9510	11000	14090
Ploen	V	45026	392	42	563	1.7	4.4	115	1437	6030	7360	8530
Rendsburg-Eckernfoerde	IV	91950	383	42	581	1.8	4.3	240	1517	7700	9580	11420
Steinburg	IV	53056	410	50	562	1.8	4.2	130	1371	8670	11620	13100
Zusammen		390613	409	66	725	2.1	4.1	954	1771	9058	11370	13718
03 Luebeck												
Luebeck, Stadt	II	101642	447	475	1332	2.9	3.8	227	2978	11250	13640	16420
Ostholstein	IV	81582	434	59	715	2.0	4.1	188	1648	6880	8240	9610
Zusammen		183224	441	114	962	2.4	3.9	415	2181	9065	10940	13015
04 Hamburg												
Herzogtum Lauenburg	V	62192	408	49	563	1.9	4.3	153	1380	6780	8220	9250
Pinneberg	III	102235	400	154	917	2.1	4.1	256	2294	10010	11060	12420
Segeberg	IV	74340	370	55	594	1.8	4.4	201	1603	7850	9270	10730
Stormarn	II	69893	389	91	751	1.9	4.3	180	1934	11160	12890	15150
Hamburg, Freie und Hansestadt	I	774828	461	1037	2033	4.0	3.7	1680	4408	18900	22500	27370
Harburg	V	63987	360	51	375	1.6	4.7	178	1040	5390	6500	7490
Stade	IV	58050	366	44	416	1.6	4.6	159	1137	8970	11090	13120
Zusammen		1205525	430	164	1065	2.8	4.0	2805	2479	9866	11647	13647
05 Emden												
Emden, Stadt	I	20756	391	186	1068	1.9	4.2	53	2730	18170	20930	27560
Aurich (Ostfriesland)	V	58385	353	46	463	1.3	4.5	165	1310	5850	7370	8710
Leer	V	49081	348	45	487	1.3	4.6	141	1400	6080	7650	9020
Zusammen		128222	357	52	520	1.4	4.5	359	1459	10033	11983	15097
06 Oldenburg (Oldenburg)-Wilhelmshaven												
Oldenburg (Oldenburg), Stadt	II	57320	425	558	1264	2.2	4.3	135	2973	11560	15130	17950
Wilhelmshaven, Stadt	III	42012	414	407	969	3.3	3.9	102	2341	8360	10880	13570
Ammerland	V	45877	353	46	513	1.4	4.7	130	1456	6840	8890	10440
Cloppenburg	V	31069	287	22	258	1.2	5.5	108	900	6550	8320	9940
Friesland	V	39317	370	40	313	1.4	4.5	106	845	8740	10270	12190
Oldenburg (Oldenburg)	V	30979	330	29	356	1.4	5.0	94	1079	6170	8650	9540
Wesermarsch	IV	35977	384	44	552	1.7	4.5	94	1436	8560	9890	11930
Zusammen		282551	368	51	490	1.7	4.6	768	1334	8111	10290	12223
07 Bremerhaven												
Cuxhaven	V	70744	368	33	373	1.6	4.6	192	1014	7170	9050	10390
Bremerhaven, Stadt	I	60155	428	755	1920	3.6	3.8	141	4485	11480	12330	14980
Zusammen		130899	393	59	592	2.1	4.3	333	1506	9325	10690	12685
08 Bremen												
Osterholz	V	30211	328	46	401	1.4	4.8	92	1221	5920	8040	9000
Rotenburg (Wuemme)	V	42971	316	21	224	1.4	5.1	136	707	7360	9190	10990
Verden	IV	37601	352	48	474	1.6	4.9	107	1347	7640	9850	11510
Delmenhorst, Stadt	II	29439	411	472	1479	2.1	4.2	72	3598	9410	11850	13230
Bremen, Stadt	I	253692	451	783	1787	2.6	4.0	563	3964	16060	19660	23520
Diepholz	V	61243	337	31	264	1.4	5.1	182	785	7130	9330	11770
Zusammen		455157	395	77	615	2.0	4.4	1151	1554	8920	11320	13337
09 Lueneburg												
Luechow-Dannenberg	V	20779	424	17	255	1.5	4.9	49	601	6720	8160	9650
Lueneburg	IV	49270	380	46	511	1.9	4.5	130	1347	8300	10180	11870
Uelzen	V	36939	382	26	328	1.8	4.7	97	857	7550	9370	10750
Zusammen		106988	389	29	368	1.8	4.6	275	948	7523	9237	10757
10 Osnabrueck-Lingen												
Osnabrueck, Stadt	I	66356	416	554	1552	3.0	4.0	159	3731	13070	15330	18910
Grafschaft Bentheim	III	37054	320	37	498	1.4	5.1	116	1556	11910	13940	16340
Osnabrueck	V	94231	333	44	404	1.7	4.9	283	1212	7730	8900	10640
Vechta	IV	27049	280	33	319	1.3	5.6	97	1139	8440	10570	12270
Emsland	V	67573	285	24	234	1.3	5.5	237	822	7360	10250	13650
Zusammen		292263	328	42	404	1.6	4.9	892	1232	9702	11798	14362

1) Gebietsstand 31.12.1977 fuer Niedersachsen, Nordrhein-Westfalen und Hessen zum Teil geschaetzt.

TABELLE 3.2: WOHNUNGSBESTAND UND WOHNBEVOELKERUNG AM 31.12.1977, BRUTTOINLANDSPRODUKT 1970, 1972 UND 1974

NACH DER BEREICHSGLIEDERUNG DER BUNDESFORSCHUNGSANSTALT FUER LANDESKUNDE UND RAUMORDNUNG

Bereiche Kreisfreie Staedte Landkreise	Verdichtungszone	Wohnungen: Insgesamt	Wohnungen: je 1000 Einwohner	Wohnungen: je km 2	Wohnungen: je km 2 Siedlungsflaeche	Wohnungen: je Wohngebaeude	Raeume je Wohnung	Wohnbevoelkerung: insgesamt	Wohnbevoelkerung: je km 2 Siedlungsflaeche	Bruttoinlandsprodukt je Kopf der Wohnbevoelkerung 1): 1970	1972	1974
		Anzahl						1000	Anzahl	DM		
11 Hannover												
Hannover, Stadt	I	248086	458	1216	2206	5.0	3.8	542	4821	19380	21030	25030
Schaumburg	IV	60429	397	89	571	2.0	4.4	152	1439	7150	9090	10910
Hameln-Pyrmont	III	68926	427	87	966	2.2	4.3	161	2261	9010	11110	13140
Hannover	IV	210126	393	101	783	2.2	4.3	535	1996	6580	9590	11060
Nienburg (Weser)	IV	40974	356	29	325	1.6	4.9	115	912	10050	12540	15040
Hildesheim	III	112620	401	98	834	2.2	4.3	281	2081	8620	10360	12700
Celle	V	65357	397	42	257	1.8	4.6	165	647	8980	11010	13450
Soltau-Fallingbostel	V	46732	368	25	234	1.7	4.7	127	638	9110	11560	13400
Zusammen		853250	410	88	670	2.5	4.2	2079	1633	9860	12036	14341
12 Braunschweig												
Wolfsburg, Stadt	I	48287	379	237	1025	3.1	4.3	128	2708	19440	21400	23780
Gifhorn	V	41618	348	27	364	1.5	5.0	120	1044	6680	7960	9260
Braunschweig, Stadt	I	119669	452	623	1734	3.8	4.0	265	3839	12830	15300	17950
Salzgitter, Stadt	II	45761	399	204	844	2.8	4.1	115	2119	11980	14650	19930
Goslar	III	75817	434	79	708	2.4	4.1	175	1632	8830	10590	13080
Helmstedt	IV	43543	431	65	652	2.1	4.4	101	1513	8460	10070	12530
Wolfenbuettel	IV	50275	428	70	804	2.2	4.5	117	1879	6130	7410	8640
Peine	III	47891	405	89	665	1.9	4.5	118	1642	9340	10670	14580
Zusammen		472861	415	93	797	2.5	4.3	1138	1919	10461	12256	14969
13 Goettingen												
Goettingen	III	97531	380	87	747	2.3	4.4	257	1968	8850	10850	12590
Holzminden	III	38682	425	51	782	2.0	4.5	91	1842	8130	10640	13120
Northeim	IV	60176	391	48	647	1.9	4.7	154	1654	7620	9700	11430
Osterode am Harz	IV	38201	411	60	543	2.1	4.4	93	1322	9030	10840	13140
Zusammen		234590	394	62	683	2.1	4.5	595	1733	8408	10508	12570
14 Muenster (Westf.)												
Muenster (Westf.), Stadt	I	94795	355	314	1552	2.9	4.2	267	4374	11761	15448	19249
Borken	IV	88925	304	63	511	1.6	5.1	292	1678	8373	10703	12513
Coesfeld	V	50123	301	45	351	1.6	5.2	166	1167	7488	9144	11163
Steinfurt	IV	115006	307	64	493	1.6	5.0	374	1604	8424	9843	11877
Warendorf	IV	78043	321	59	520	1.7	4.9	243	1619	8157	9802	11431
Zusammen		426892	318	72	561	1.8	4.8	1343	1764	8841	10988	13247
15 Bielefeld												
Bielefeld, Stadt	II	127808	408	493	1311	3.1	3.9	313	3212	13070	15950	18460
Guetersloh	II	96667	344	100	678	1.9	4.7	281	1974	11130	13860	16680
Herford	II	90362	389	202	901	2.0	4.3	233	2317	10820	13070	15000
Lippe	III	126588	391	102	640	2.1	4.3	324	1638	9220	11860	14750
Minden-Luebbecke	III	103160	358	90	611	1.7	4.7	288	1706	9600	11970	14920
Zusammen		544585	379	134	770	2.1	4.3	1439	2035	10768	13342	15962
16 Duisburg												
Duisburg, Stadt	I	238289	417	1023	2060	3.6	3.6	572	4946	14439	16324	23826
Oberhausen, Stadt	I	94130	405	1222	1897	3.2	3.7	233	4687	10870	12470	13320
Kleve	IV	86376	341	70	563	1.6	4.7	254	1653	8807	10622	12557
Wesel	III	144906	353	139	773	2.1	4.3	410	2187	9842	11475	13975
Zusammen		563701	384	218	1114	2.6	4.0	1468	2901	10990	12723	15920
17 Essen-Bochum												
Essen, Stadt	I	283666	427	1349	1963	3.8	3.5	664	4598	13086	15500	19538
Muelheim a.d.Ruhr, Stadt	I	79768	429	875	2052	3.3	3.7	186	4782	8930	10357	12890
Bottrop, Stadt	II	43961	381	437	1357	2.7	3.9	115	3558	7083	8956	12582
Gelsenkirchen, Stadt	I	132696	423	1266	2187	4.4	3.5	313	5165	11740	14930	19700
Recklinghausen	II	241902	384	318	1172	2.7	4.0	630	3054	8617	10077	12597
Bochum, Stadt	I	172744	422	1188	1836	3.8	3.6	409	4349	11782	14135	15542
Herne, Stadt	II	82516	443	1606	2283	4.2	3.6	186	5159	6782	8316	11193
Zusammen		1037253	414	709	1692	3.4	3.7	2505	4086	9717	11753	14863
18 Duesseldorf-Wuppertal-Moenchengladbach-Krefeld												
Duesseldorf, Stadt	I	279448	460	1288	2466	5.0	3.4	608	5361	20034	24522	29548
Krefeld, Stadt	I	95588	426	698	1547	3.0	3.9	225	3633	14297	15995	19240
Moenchengladbach, Stadt	II	106777	412	626	1584	2.8	3.8	259	3841	10336	11993	14085
Remscheid, Stadt	I	52474	401	703	2106	3.4	3.7	131	5245	13748	15530	17669
Solingen, Stadt	I	70507	419	788	2314	2.9	3.7	168	5525	11282	12894	14893
Wuppertal, Stadt	I	175473	440	1042	2588	4.2	3.5	399	5881	12366	14220	16759
Mettmann	II	181534	383	446	1439	2.9	3.9	474	3759	10632	12161	13058
Neuss	II	148750	369	258	1139	2.2	4.2	404	3091	10913	12295	14422
Viersen	III	93919	359	167	777	1.8	4.4	262	2167	8691	9693	11738
Heinsberg	IV	73250	348	117	701	1.5	4.8	211	2014	7970	9070	11180
Zusammen		1277720	407	422	1507	2.9	3.8	3139	3702	12027	13837	16259

1) Gebietsstand 31.12.1977 fuer Niedersachsen, Nordrhein-Westfalen und Hessen zum Teil geschaetzt.

TABELLE 3.2: WOHNUNGSBESTAND UND WOHNBEVOELKERUNG AM 31.12.1977, BRUTTOINLANDSPRODUKT 1970, 1972 UND 1974

NACH DER BEREICHSGLIEDERUNG DER BUNDESFORSCHUNGSANSTALT FUER LANDESKUNDE UND RAUMORDNUNG

Bereiche Kreisfreie Staedte Landkreise	Verdichtungszone	Wohnungen: ins-gesamt	Wohnungen: je 1000 Einwohner	Wohnungen: je km 2	Wohnungen: je km 2 Siedlungsflaeche	Wohnungen: je Wohngebaeude	Raeume je Wohnung	Wohnbevoelkerung: ins-gesamt	Wohnbevoelkerung: je km 2 Siedlungsflaeche	Bruttoinlandsprodukt je Kopf der Wohnbevoelkerung 1): 1970	1972	1974
		Anzahl						1000	Anzahl	DM		
19 Dortmund-Hagen												
Dortmund, Stadt	I	264523	428	944	1662	3.8	3.7	618	3881	12906	14704	17038
Hagen, Stadt	II	94877	423	592	1673	4.1	3.6	224	3957	11429	12970	15289
Hamm, Stadt	II	65797	384	291	990	2.4	4.1	171	2581	11112	13037	16205
Ennepe-Ruhr-Kreis	II	142393	409	349	1567	3.1	3.8	348	3830	10521	12155	15094
Hochsauerlandkreis	III	93158	348	48	582	1.9	4.7	268	1674	8815	10494	12762
Maerkischer Kreis	II	166242	391	157	1139	2.6	4.0	425	2914	12223	13635	15767
Unna	II	140617	371	259	1151	2.4	4.1	379	3101	8876	10188	12824
Zusammen		967607	398	209	1208	2.9	3.9	2433	3037	10840	12455	15118
20 Paderborn												
Hoexter	V	47850	334	40	410	1.6	5.0	143	1226	7789	10007	11201
Paderborn	III	71089	326	57	412	1.9	4.7	218	1264	10040	12167	15502
Soest	III	90623	337	68	561	1.8	4.7	269	1661	9227	11041	13023
Zusammen		209562	333	56	465	1.8	4.8	630	1397	9019	11072	13242
21 Aachen												
Aachen, Stadt	I	96792	398	602	1855	3.3	3.7	243	4663	10190	12790	14170
Aachen	II	111261	389	202	1294	1.9	4.1	286	3329	7850	9060	9690
Dueren	III	84151	356	89	653	1.7	4.5	236	1835	10551	12107	16082
Zusammen		292204	382	176	1095	2.1	4.1	766	2869	9530	11319	13314
22 Koeln												
Koeln, Stadt	I	418566	429	1033	2094	4.1	3.5	977	4886	15994	18742	22788
Leverkusen, Stadt	I	63987	392	812	1702	3.0	3.9	163	4346	18246	18806	24071
Erftkreis	II	143433	370	204	1082	1.9	4.3	388	2923	12078	13293	15182
Euskirchen	V	55045	355	44	375	1.4	4.7	155	1056	8380	7810	9750
Oberbergischer Kreis	III	91256	377	100	774	1.9	4.3	242	2054	9365	10632	12104
Rheinisch-Bergischer-Kreis	II	92187	376	210	1087	2.0	4.2	245	2891	8626	9901	11382
Zusammen		864474	398	228	1201	2.6	3.9	2170	3016	12115	13197	15880
23 Bonn												
Bonn, Stadt	I	113854	401	806	2012	2.9	4.0	284	5018	14710	19410	25670
Rhein-Sieg-Kreis	III	158405	357	137	841	1.7	4.4	444	2355	7660	8390	10180
Ahrweiler	IV	43550	398	55	564	1.6	4.5	109	1418	7390	9150	10300
Zusammen		315809	377	152	980	2.0	4.3	837	2599	9920	12317	15383
24 Siegen												
Olpe	III	40792	334	58	546	1.8	4.6	122	1638	9130	10890	13190
Siegen	II	102949	359	91	871	1.9	4.5	287	2429	11913	13909	17148
Altenkirchen (Westerwald)	IV	45503	375	71	586	1.5	4.6	121	1562	8460	10130	11960
Zusammen		189244	357	76	700	1.8	4.6	530	1962	9834	11643	14099
25 Kassel-Bad Hersfeld												
Kassel, Stadt	I	89666	450	838	1726	3.7	3.9	199	3839	14020	17630	20560
Hersfeld-Rotenburg	IV	47657	369	43	464	1.6	4.8	129	1255	8510	10080	12190
Kassel	IV	81702	379	63	639	1.8	4.6	216	1687	8360	9600	9480
Schwalm-Eder-Kreis	V	65227	360	42	450	1.6	4.9	181	1251	7050	8410	10180
Waldeck-Frankenberg	IV	54318	355	29	391	1.6	5.0	153	1099	8300	9940	11880
Werra-Meissner-Kreis	V	46537	389	45	502	1.7	4.6	120	1289	7390	8510	10110
Zusammen		385107	386	56	584	1.9	4.6	998	1513	8938	10695	12400
26 Lahn-Marburg-Fulda												
Lahn, Stadt	II	60230	391	267	1105	2.5	4.2	154	2828	14010	17110	20570
Lahn-Dill-Kreis	IV	112206	359	66	610	1.5	4.8	312	1697	8200	9510	11400
Vogelsbergkreis	V	37800	342	26	321	1.4	5.1	110	939	7520	9220	10700
Fulda	IV	70829	372	51	464	1.9	4.6	190	1247	8150	10330	12120
Marburg-Biedenkopf	IV	75096	321	59	575	1.7	4.8	234	1791	8790	10480	11960
Zusammen		356161	356	59	557	1.7	4.7	1001	1566	9334	11330	13350
27 Frankfurt am Main-Offenbach am Main-Hanau-Ruesselsheim-Friedberg/Bad Nauheim												
Frankfurt (Main), Stadt	I	302258	478	1215	2798	4.8	3.6	633	5855	25970	31350	39330
Offenbach (Main), Stadt	I	52989	472	1171	2908	4.6	3.6	112	6164	14580	16550	21110
Gross-Gerau	II	88150	382	195	1159	2.2	4.2	231	3032	10990	12540	12020
Main-Taunus-Kreis	II	78938	401	355	1542	2.3	4.2	197	3849	7450	9480	11140
Offenbach	II	118260	407	332	1417	2.4	4.2	290	3478	9290	11290	12660
Hochtaunuskreis	II	80091	401	166	1178	2.2	4.3	200	2938	9400	10950	13520
Main-Kinzig-Kreis	II	139567	394	100	881	2.1	4.4	355	2240	9550	12070	13580
Wetteraukreis	IV	91937	371	84	731	1.7	4.6	248	1970	7730	9450	10600
Zusammen		952190	420	221	1382	2.7	4.0	2265	3287	11870	14210	16745

1) Gebietsstand 31.12.1977 fuer Niedersachsen, Nordrhein-Westfalen und Hessen zum Teil geschaetzt.

TABELLE 3.2: WOHNUNGSBESTAND UND WOHNBEVOELKERUNG AM 31.12.1977, BRUTTOINLANDSPRODUKT 1970, 1972 UND 1974

NACH DER BEREICHSGLIEDERUNG DER BUNDESFORSCHUNGSANSTALT FUER LANDESKUNDE UND RAUMORDNUNG

Bereiche / Kreisfreie Staedte / Landkreise	Verdichtungszone	Wohnungen: insgesamt	Wohnungen: je 1000 Einwohner	Wohnungen: je km 2	Wohnungen: je km 2 Siedlungsflaeche	Wohnungen: je Wohngebaeude	Raeume je Wohnung	Wohnbevoelkerung: insgesamt	Wohnbevoelkerung: je km 2 Siedlungsflaeche	Bruttoinlandsprodukt je Kopf der Wohnbevoelkerung 1): 1970	1972	1974
		Anzahl						1000	Anzahl	DM		
28 Trier												
Trier, Stadt	II	40522	414	346	830	2.6	4.1	98	2003	13140	15870	19160
Bernkastel-Wittlich	V	38980	363	33	395	1.4	5.0	107	1089	7350	9600	10880
Bitburg-Pruem	V	31886	355	20	261	1.3	5.3	90	735	6140	8390	9870
Daun	V	20556	369	23	275	1.3	5.2	56	745	7240	9210	10890
Trier-Saarburg	V	37700	308	35	415	1.3	5.2	122	1346	5940	6850	7690
Zusammen		169644	359	34	390	1.5	4.9	473	1087	7962	9984	11698
29 Koblenz-Limburg (Lahn)												
Limburg-Weilburg	IV	56387	377	76	654	1.6	4.8	149	1734	7430	9080	10340
Koblenz, Stadt	I	47605	411	454	1450	3.0	4.0	116	3526	16340	20840	24350
Cochem-Zell	V	24074	382	33	337	1.4	5.0	63	881	7540	9630	11680
Mayen-Koblenz	III	72453	381	89	760	1.7	4.4	190	1993	8730	10430	11670
Neuwied	III	60258	393	96	690	1.7	4.4	153	1756	8980	10710	11990
Rhein-Hunsrueck-Kreis	V	32476	363	34	327	1.5	5.1	90	902	7280	9200	10310
Rhein-Lahn-Kreis	IV	46175	390	59	585	1.8	4.5	119	1503	7160	8870	10390
Westerwaldkreis	IV	61221	370	62	470	1.5	4.7	165	1268	8320	10300	12270
Zusammen		400649	383	70	588	1.7	4.6	1045	1533	8973	11133	12875
30 Wiesbaden-Mainz												
Wiesbaden, Stadt	I	123610	457	606	1750	4.0	3.8	270	3827	14950	18480	22090
Rheingau-Taunus-Kreis	III	61550	391	76	841	1.9	4.4	158	2154	8540	9960	11570
Bad Kreuznach	III	54231	370	63	643	1.6	4.7	146	1735	8600	10600	12860
Birkenfeld	IV	34537	388	43	533	1.6	4.7	89	1371	7840	9440	11210
Mainz, Stadt	I	77412	421	792	2068	3.6	3.7	184	4912	19480	24470	26680
Alzey-Worms	V	35909	377	61	599	1.4	4.9	95	1589	5330	7090	7610
Mainz-Bingen	III	57042	368	94	782	1.6	4.6	155	2124	9230	11500	13250
Zusammen		444291	405	112	959	2.2	4.2	1097	2368	10567	13077	15039
31 Kaiserslautern												
Kaiserslautern, Stadt	II	45697	456	327	1362	3.1	3.9	100	2983	11400	14530	16740
Pirmasens, Stadt	II	24774	478	406	1752	2.8	3.8	52	3666	11440	14000	15370
Zweibruecken, Stadt	II	15587	439	221	1054	2.1	4.2	36	2402	12440	15220	19310
Donnersbergkreis	V	24894	376	39	520	1.4	4.9	66	1383	6730	8120	9520
Kaiserslautern	V	38389	398	60	573	1.6	4.7	97	1441	5000	6390	6830
Kusel	V	28174	371	51	562	1.4	4.8	76	1516	4510	5900	7220
Pirmasens	V	38540	388	40	680	1.5	4.7	99	1753	6450	7520	8210
Zusammen		216055	411	70	760	1.8	4.4	526	1850	8281	10240	11886
32 Saarbruecken												
Saarbruecken, Stadtverband	I	158119	424	385	1624	2.3	4.0	373	3832	12320	14500	18620
Merzig-Wadern	IV	33964	336	61	752	1.3	5.2	101	2239	6630	8400	10020
Neunkirchen	III	62792	409	251	1217	1.8	4.2	154	2976	7100	7870	11020
Saarlouis	II	77191	368	168	1171	1.5	4.7	210	3179	7690	10290	11720
Saar-Pfalz-Kreis	II	60662	397	145	1080	1.7	4.4	153	2721	7910	10400	13380
Sankt Wendel	V	32322	356	68	727	1.4	5.0	91	2044	4890	6880	8190
Zusammen		425050	393	166	1179	1.8	4.4	1081	2997	7757	9723	12158
33 Mannheim-Ludwigshafen am Rhein-Heidelberg-Darmstadt												
Darmstadt, Stadt	I	61429	443	502	1718	3.2	3.9	139	3876	16570	19320	23860
Darmstadt-Dieburg	III	89799	373	136	961	1.8	4.4	241	2577	7230	8410	9250
Bergstrasse	III	93203	393	130	1164	2.0	4.3	237	2964	7530	9260	10660
Odenwaldkreis	III	30877	374	49	682	1.6	4.8	83	1825	8520	10140	12180
Frankenthal (Pfalz), Stadt	I	18012	410	410	1863	2.7	4.1	44	4540	15840	16200	18990
Ludwigshafen a.Rhein, Stadt	I	71766	438	923	2097	3.3	3.8	164	4782	22180	26720	37480
Neustadt a.d.Weinstr., Stadt	II	22099	437	189	1516	2.2	4.2	51	3467	9880	11970	14570
Speyer, Stadt	I	18288	417	430	1572	2.7	4.1	44	3771	14080	18100	24670
Worms, Stadt	II	32432	436	298	1611	2.3	4.1	74	3693	11120	13610	15810
Bad-Duerkheim	III	47472	413	81	1082	1.6	4.5	115	2617	6680	8340	9520
Ludwigshafen	III	47532	390	156	1401	1.6	4.4	122	3596	4230	5320	6110
Heidelberg, Stadt	I	50845	394	467	1736	3.4	3.9	129	4410	13530	16480	20120
Mannheim, Stadt	I	130341	426	899	1793	4.2	3.5	306	4205	19170	23820	29050
Neckar-Odenwald-Kreis	IV	48277	372	43	528	1.6	4.6	130	1421	8840	10700	12720
Rhein-Neckar-Kreis	II	175839	390	165	1169	2.0	4.2	451	2997	8500	10000	11380
Zusammen		938211	403	160	1224	2.3	4.1	2328	3038	11593	13893	17091
34 Karlsruhe												
Landau in der Pfalz, Stadt	II	14850	404	179	896	2.1	4.6	37	2219	11110	13050	15320
Germersheim	II	37534	378	81	761	1.6	4.6	99	2011	15550	18150	23760
Landau-Bad Bergzabern	IV	36796	383	58	673	1.5	4.7	96	1755	6770	8690	10430
Baden-Baden, Stadt	I	22372	457	160	1446	2.9	4.2	49	3165	14480	19330	23290
Karlsruhe, Stadt	I	118515	430	683	1774	3.9	3.9	276	4129	19520	26340	31710
Karlsruhe	III	135165	385	125	954	1.8	4.3	351	2476	8550	10040	11610
Rastatt	III	72177	383	98	816	2.0	4.4	189	2130	9810	11540	14090
Zusammen		437409	399	132	1010	2.2	4.3	1096	2531	12256	15306	18601

1) Gebietsstand 31.12.1977 fuer Niedersachsen, Nordrhein-Westfalen und Hessen zum Teil geschaetzt.

TABELLE 3.2: WOHNUNGSBESTAND UND WOHNBEVOELKERUNG AM 31.12.1977, BRUTTOINLANDSPRODUKT 1970, 1972 UND 1974

NACH DER BEREICHSGLIEDERUNG DER BUNDESFORSCHUNGSANSTALT FUER LANDESKUNDE UND RAUMORDNUNG

Bereiche / Kreisfreie Staedte / Landkreise	Verdichtungszone	Wohnungen: Insgesamt	Wohnungen: je 1000 Einwohner	Wohnungen: je km 2	Wohnungen: je km 2 Siedlungsflaeche	Wohnungen: je Wohngebaeude	Raeume je Wohnung	Wohnbevoelkerung: insgesamt	Wohnbevoelkerung: je km 2 Siedlungsflaeche	Bruttoinlandsprodukt je Kopf der Wohnbevoelkerung 1): 1970	1972	1974
		Anzahl						1000	Anzahl	DM		
35 Heilbronn												
Heilbronn, Stadt	I	46225	414	463	1674	2.7	4.2	112	4044	16380	19640	22440
Heilbronn	III	89402	381	81	736	1.7	4.6	235	1933	7940	9670	11180
Hohenlohekreis	IV	29860	360	38	485	1.6	4.9	83	1345	8950	10680	12480
Schwaebisch Hall	IV	55909	371	38	485	1.7	4.9	151	1308	8380	10560	13040
Zusammen		221396	382	64	679	1.8	4.6	580	1780	10413	12638	14785
36 Pforzheim												
Pforzheim, Stadt	I	45981	430	470	1807	3.5	3.9	107	4204	16530	21510	25780
Calw	III	49779	392	62	683	2.0	4.4	127	1745	8830	10610	11830
Enzkreis	III	61559	393	107	969	1.8	4.4	156	2462	8520	9460	11280
Freudenstadt	III	39351	404	45	658	1.8	4.6	98	1630	9550	11830	14030
Zusammen		196670	403	84	887	2.1	4.3	488	2202	10858	13353	15730
37 Stuttgart												
Stuttgart, Stadt	I	243144	416	1174	3030	3.9	3.9	585	7285	20930	25840	29920
Boeblingen	II	108824	371	176	1090	2.2	4.4	293	2935	13250	16010	18360
Esslingen	II	170600	378	266	1493	2.2	4.3	452	3956	11090	13680	15580
Goeppingen	II	88657	391	138	1152	2.1	4.4	227	2948	11380	13260	15630
Ludwigsburg	II	164334	386	239	1421	2.3	4.3	425	3677	9900	12100	14020
Rems-Murr-Kreis	II	135552	388	158	1294	2.2	4.4	349	3335	9270	11140	12910
Zusammen		911111	391	249	1540	2.5	4.2	2331	3939	12637	15338	17737
38 Freiburg im Breisgau												
Freiburg im Breisgau, Stadt	I	68974	394	455	1707	3.7	4.0	175	4330	13540	16770	19810
Breisgau-Hochschwarzwald	IV	67360	352	49	606	1.9	4.5	191	1722	8660	10010	11030
Emmendingen	III	46916	363	69	796	2.0	4.5	129	2196	9060	10150	12200
Ortenaukreis	II	127735	361	69	730	1.9	4.6	354	2020	11000	13350	15920
Loerrach	II	71536	375	89	970	2.3	4.3	191	2584	10210	12230	13760
Waldshut	III	51737	366	46	679	2.0	4.6	141	1853	9610	11130	13210
Zusammen		434258	368	72	811	2.2	4.4	1181	2206	10347	12273	14322
39 Konstanz-Villingen-Schwenningen												
Rottweil	III	47944	376	62	746	1.7	4.6	127	1982	9280	11450	13660
Schwarzwald-Baar-Kreis	II	75112	381	73	890	2.3	4.3	197	2340	11870	13730	15780
Tuttlingen	III	42602	387	58	669	1.8	4.7	110	1731	11090	12850	15260
Konstanz	II	88777	390	109	923	2.5	4.3	227	2366	10620	12410	14110
Zusammen		254435	384	76	825	2.1	4.4	662	2148	10715	12610	14703
40 Reutlingen-Tuebingen												
Reutlingen	II	89395	383	82	788	1.9	4.5	234	2060	11620	14100	16110
Tuebingen	II	58288	349	112	957	1.9	4.6	167	2743	9590	11810	13280
Zollernalbkreis	II	67435	391	73	746	1.6	4.7	172	1906	11150	13560	15750
Zusammen		215118	375	85	813	1.8	4.6	573	2165	10787	13157	15047
41 Ulm-Neu-Ulm-Memmingen												
Heidenheim	II	48330	391	77	889	1.9	4.5	123	2271	11800	14030	16630
Ostalbkreis	III	99937	368	66	729	1.9	4.7	272	1982	10630	12400	14950
Ulm, Stadt	I	38742	392	331	965	3.1	4.2	99	2461	20470	25840	31670
Alb-Donau-Kreis	V	54095	345	40	520	1.6	4.9	157	1507	7250	8800	9630
Biberach	III	51931	348	37	479	1.5	5.1	149	1377	10170	12610	14320
Memmingen, Stadt	I	15527	416	283	1394	2.6	4.1	37	3352	16070	22170	26610
Guenzburg	IV	38248	362	51	502	1.5	4.7	106	1386	8390	10490	12320
Neu-Ulm	III	53556	380	97	876	1.9	4.4	141	2307	8340	10010	11660
Unterallgaeu	V	41215	365	34	478	1.5	4.6	113	1307	8050	8990	10410
Zusammen		441581	369	58	650	1.8	4.6	1197	1763	11241	13927	16467
42 Ravensburg												
Bodenseekreis	II	60781	370	91	844	2.2	4.5	164	2280	10100	11960	13480
Ravensburg	III	77049	340	47	703	1.8	4.8	226	2065	10030	12500	14020
Sigmaringen	IV	38240	341	32	395	1.5	5.1	112	1160	10260	12100	14130
Zusammen		176070	350	50	633	1.8	4.8	503	1806	10130	12187	13877
43 Wuerzburg-Aschaffenburg												
Main-Tauber-Kreis	IV	45774	374	35	409	1.7	4.8	122	1094	9320	11710	13220
Aschaffenburg, Stadt	I	23736	429	451	1190	3.0	4.0	55	2772	17900	20890	26300
Wuerzburg, Stadt	I	48935	423	695	1312	4.3	3.8	116	3104	15590	20600	24370
Aschaffenburg	III	55210	367	78	906	1.7	4.6	150	2468	6350	8180	9480
Kitzingen	V	29288	370	43	413	1.6	4.7	79	1116	6450	8840	10320
Miltenberg	III	40231	364	56	833	1.7	4.7	110	2286	8370	10140	11910
Main-Spessart	V	43901	367	33	445	1.6	4.6	120	1211	7510	9100	10840
Wuerzburg	V	51803	360	52	587	1.7	4.6	144	1633	4820	6020	6770
Zusammen		338878	378	58	632	1.9	4.5	897	1673	9539	11935	14151

1) Gebietsstand 31.12.1977 fuer Niedersachsen, Nordrhein-Westfalen und Hessen zum Teil geschaetzt.

TABELLE 3.2: WOHNUNGSBESTAND UND WOHNBEVOELKERUNG AM 31.12.1977, BRUTTOINLANDSPRODUKT 1970, 1972 UND 1974

NACH DER BEREICHSGLIEDERUNG DER BUNDESFORSCHUNGSANSTALT FUER LANDESKUNDE UND RAUMORDNUNG

Bereiche Kreisfreie Staedte Landkreise	Verdichtungszone	Wohnungen: Insgesamt	Wohnungen: je 1000 Einwohner	Wohnungen: je km 2	Wohnungen: je km 2 Siedlungsflaeche	Wohnungen: je Wohngebaeude	Raeume je Wohnung	Wohnbevoelkerung: insgesamt	Wohnbevoelkerung: je km 2 Siedlungsflaeche	Bruttoinlandsprodukt je Kopf der Wohnbevoelkerung 1): 1970	1972	1974
		Anzahl						1000	Anzahl	DM		
44 Schweinfurt												
Schweinfurt, Stadt	I	24633	455	747	1560	3.6	3.8	54	3427	21200	24590	29060
Bad Kissingen	V	39171	377	34	428	1.8	4.6	104	1136	7320	9120	11020
Rhoen-Grabfeld	V	27288	357	27	388	1.5	4.8	76	1086	7670	9400	11660
Hassberge	V	27019	343	28	480	1.4	4.9	79	1400	6400	8320	9890
Schweinfurt	V	35762	354	42	489	1.6	4.8	101	1383	3970	5020	5990
Zusammen		153873	371	39	501	1.7	4.6	414	1349	9312	11290	13524
45 Bamberg-Coburg												
Bamberg, Stadt	I	31219	428	586	1211	3.2	4.0	73	2825	15590	18660	23890
Coburg, Stadt	II	19681	424	418	1322	2.7	4.2	46	3120	12370	14710	18290
Bamberg	V	35953	328	32	557	1.5	5.1	110	1699	4510	5790	7230
Coburg	III	30544	370	52	607	1.8	4.8	83	1641	8950	10900	12830
Kronach	IV	29114	375	45	649	1.6	4.6	78	1730	8290	10170	12000
Lichtenfels	III	24542	366	47	710	1.7	4.8	67	1940	9160	11760	14450
Zusammen		171053	375	57	728	1.9	4.6	456	1941	9812	11998	14782
46 Bayreuth-Hof												
Bayreuth, Stadt	I	29891	432	468	1295	3.3	3.9	69	3000	21820	27610	33040
Hof, Stadt	I	25133	467	549	1883	3.4	3.7	54	4030	12850	15200	20020
Bayreuth	V	36033	371	28	489	1.6	4.6	97	1318	5910	7470	8340
Hof	III	48294	424	53	729	1.9	4.1	114	1722	8550	10160	11490
Kulmbach	III	29352	386	45	682	1.8	4.4	76	1769	9500	11800	13480
Wunsiedel i.Fichtelgebirge	III	42424	444	70	880	2.3	3.9	96	1980	8550	10060	12730
Zusammen		211127	417	59	789	2.1	4.1	506	1890	11197	13717	16517
47 Ansbach												
Ansbach, Stadt	II	16605	430	167	898	2.5	4.2	39	2088	11050	13870	17010
Ansbach	V	52309	338	27	420	1.5	5.0	155	1243	6730	8670	10150
Neustadt a.d.Aisch-Bad Windsheim	V	31662	374	25	392	1.5	4.9	85	1049	6860	8870	10190
Weissenburg-Gunzenhausen	V	32281	377	33	474	1.7	4.7	86	1255	7719	9260	10820
Zusammen		132857	365	31	455	1.6	4.8	364	1246	8090	10168	12043
48 Nuernberg-Fuerth-Erlangen												
Forchheim	IV	32072	342	50	789	1.6	4.8	94	2310	6360	7870	9120
Erlangen, Stadt	I	40203	400	526	1585	3.2	4.0	101	3965	16600	22440	28160
Fuerth, Stadt	I	44590	452	703	1843	3.6	3.8	99	4080	11400	13550	18310
Nuernberg, Stadt	I	222939	456	1218	2433	4.0	3.8	489	5333	16570	19620	23250
Schwabach, Stadt	II	14002	419	361	1294	2.2	4.2	33	3091	9720	12200	15480
Erlangen-Hoechstadt	IV	32663	344	53	766	1.6	4.7	95	2227	6890	8230	9520
Fuerth	III	34771	400	113	1210	2.0	4.3	87	3028	5980	7230	7890
Nuernberger Land	III	55268	383	69	877	1.8	4.4	144	2291	8020	9380	10410
Roth	IV	35074	352	39	615	1.6	4.7	100	1748	6740	8360	9150
Zusammen		511582	412	141	1332	2.6	4.1	1241	3232	9809	12098	14588
49 Amberg-Weiden i.d.OPf.												
Amberg, Stadt	II	18866	414	377	915	2.8	4.0	46	2212	10290	13720	19520
Weiden i.d.OPf., Stadt	II	17410	415	310	1186	3.0	3.9	42	2855	10840	14550	18990
Amberg-Sulzbach	V	33554	357	27	284	1.6	4.5	94	796	6640	7600	9180
Neustadt a.d. Waldnaab	V	35534	379	25	237	1.7	4.5	94	624	6190	7040	8040
Schwandorf	IV	50280	381	34	540	1.7	4.5	132	1417	7730	9360	10890
Tirschenreuth	V	30324	382	28	530	1.8	4.2	79	1387	6790	8580	10030
Zusammen		185968	382	35	410	1.8	4.3	487	1072	8080	10142	12775
50 Augsburg												
Augsburg, Stadt	I	108818	445	742	1954	3.9	3.7	244	4390	15490	19050	20980
Ai chach-Friedberg	IV	33385	358	44	606	1.5	4.8	93	1692	6810	8520	9470
Augsburg	IV	67763	378	62	653	1.7	4.6	179	1725	8000	9490	11660
Dillingen a.d. Donau	V	28102	360	36	425	1.4	4.8	78	1180	7140	9110	10610
Donau-Ries	IV	40958	351	31	400	1.5	4.7	117	1140	8140	10720	12890
Zusammen		279026	392	68	728	2.0	4.3	712	1857	9116	11378	13122
51 Ingolstadt												
Ingolstadt, Stadt	I	37457	423	281	1055	2.6	4.0	89	2494	19510	22290	25430
Eichstaett	III	30393	334	25	371	1.4	5.0	91	1110	12360	15140	16170
Neuburg-Schrobenhausen	IV	26885	365	37	432	1.6	4.6	74	1182	8430	10840	12500
Pfaffenhofen a.d. Ilm	II	28735	354	38	467	1.5	4.8	81	1319	13230	15670	17750
Zusammen		123470	369	44	512	1.7	4.6	334	1386	13383	15985	17963
52 Regensburg												
Kelheim	III	32464	379	31	470	1.5	4.8	86	1239	9810	11990	14160
Regensburg, Stadt	I	54475	408	722	1123	3.8	3.7	134	2753	14340	17700	24200
Cham	V	42642	376	30	551	1.5	4.5	113	1464	5750	7530	8710
Neumarkt i.d. OPf.	V	32097	329	24	221	1.4	5.0	97	672	6540	8340	9570
Regensburg	V	42369	316	30	506	1.5	4.5	134	1600	5160	6640	7130
Zusammen		204047	362	38	481	1.8	4.4	564	1331	8320	10440	12754

1) Gebietsstand 31.12.1977 fuer Niedersachsen, Nordrhein-Westfalen und Hessen zum Teil geschaetzt.

TABELLE 3.2: WOHNUNGSBESTAND UND WOHNBEVOELKERUNG AM 31.12.1977, BRUTTOINLANDSPRODUKT 1970, 1972 UND 1974

NACH DER BEREICHSGLIEDERUNG DER BUNDESFORSCHUNGSANSTALT FUER LANDESKUNDE UND RAUMORDNUNG

Bereiche Kreisfreie Staedte Landkreise	Verdichtungszone	Wohnungen: ins-gesamt	Wohnungen: je 1000 Einwohner	Wohnungen: je km 2	Wohnungen: je km 2 Siedlungsflaeche	Wohnungen: je Wohngebaeude	Raeume je Wohnung	Wohnbevoelkerung: ins-gesamt	Wohnbevoelkerung: je km 2 Siedlungsflaeche	Bruttoinlandsprodukt je Kopf der Wohnbevoelkerung 1): 1970	1972	1974
		Anzahl						1000	Anzahl	DM		
53 Kempten (Allgaeu)												
Kaufbeuren, Stadt	II	17692	420	466	1536	2.8	3.9	42	3657	10970	13410	16370
Kempten (Allgaeu), Stadt	I	25666	450	406	1568	3.8	3.8	57	3483	14570	18050	24210
Lindau (Bodensee)	III	26442	386	82	836	2.2	4.3	68	2164	9900	11470	13530
Ostallgaeu	IV	41227	380	30	568	1.7	4.5	108	1495	8180	10350	11990
Oberallgaeu	III	51438	406	34	874	2.3	4.1	127	2153	8610	9290	10720
Zusammen		162465	403	49	851	2.3	4.2	403	2109	10446	12514	15364
54 Muenchen												
Muenchen, Stadt	I	555799	423	1791	2548	5.4	3.4	1314	6024	18020	21910	24780
Bad Toelz-Wolfratshausen	IV	34802	366	31	648	2.1	4.4	95	1771	7990	9720	10770
Dachau	IV	35977	365	62	781	2.0	4.3	99	2138	6880	7960	8890
Ebersberg	III	32716	358	59	1050	1.8	4.5	91	2936	6270	7560	8590
Erding	IV	28232	328	32	536	1.6	4.9	86	1632	7910	9130	10240
Freising	III	37312	342	46	637	1.8	4.5	109	1864	10320	12220	14070
Fuerstenfeldbruck	III	60202	374	138	1155	2.2	4.1	161	3088	6320	7400	8070
Garmisch-Partenkirchen	III	33323	415	33	835	2.3	4.1	80	2012	9020	11500	13290
Landsberg a. Lech	IV	27468	361	34	496	1.6	4.6	76	1374	7200	9440	11110
Miesbach	IV	32502	413	38	754	2.2	4.2	79	1825	7840	9480	10390
Muenchen	II	84660	364	128	970	2.3	4.2	232	2662	10300	11970	13400
Starnberg	III	38505	377	78	714	1.9	4.3	102	1892	9720	12370	12700
Weilheim-Schongau	IV	38350	376	39	665	1.9	4.3	102	1769	8010	10040	11680
Zusammen		1039848	396	110	1224	3.0	3.8	2627	3091	8908	10823	12152
55 Landshut												
Altoetting	II	36489	397	64	763	1.9	4.5	92	1923	10180	11610	16360
Muehldorf a. Inn	IV	32892	373	41	624	1.8	4.6	88	1676	8740	10720	11210
Landshut, Stadt	I	24249	437	380	1287	2.9	3.9	56	2948	13530	18250	23770
Landshut	V	37007	353	28	469	1.5	4.9	105	1331	6060	7700	8460
Rottal-Inn	V	36832	368	29	512	1.4	4.9	100	1391	6350	8340	9010
Dingolfing-Landau	IV	26486	365	30	503	1.4	4.9	73	1379	8460	10650	13280
Zusammen		193955	378	39	601	1.7	4.7	513	1591	8887	11212	13682
56 Passau-Straubing												
Passau, Stadt	I	20007	396	287	1321	2.8	4.0	50	3333	12220	16160	20660
Straubing, Stadt	II	17835	415	260	999	2.6	4.0	43	2410	9120	11350	14790
Deggendorf	IV	36047	362	42	560	1.6	4.6	100	1545	7880	8660	10170
Freyung-Grafenau	V	25699	353	26	525	1.5	4.5	73	1487	4850	6280	7690
Passau	V	55320	365	36	523	1.5	4.7	151	1433	6490	7760	9460
Regen	V	30617	402	29	553	1.7	4.3	76	1377	5470	7060	8580
Straubing-Bogen	V	26876	345	22	408	1.4	4.8	78	1182	6090	7900	9240
Zusammen		212401	372	37	569	1.7	4.5	571	1531	7446	9310	11513
57 Rosenheim												
Rosenheim, Stadt	I	17737	466	907	2589	4.2	3.5	38	5551	15580	19080	22740
Berchtesgadener Land	III	35583	397	42	863	2.3	4.2	90	2171	9550	11770	14080
Rosenheim	IV	66910	355	46	689	1.8	4.4	188	1939	7220	8750	9600
Traunstein	III	55754	400	36	732	1.8	4.6	140	1833	8580	10760	12680
Zusammen		175984	386	46	795	2.0	4.3	455	2058	10233	12590	14775
58 Berlin (West)												
Berlin (West)	I	1097588	570	2286	3388	6.5	3.3	1927	5948	12260	14620	18090
Bundesgebiet		24369495	397	98	874	2.3	4.2	61353	2202	11190	13390	15910

1) Gebietsstand 31.12.1977 fuer Niedersachsen, Nordrhein-Westfalen und Hessen zum Teil geschaetzt.

TABELLE 3.3: BAUFERTIGSTELLUNGEN 1972-1977

NACH DER BEREICHSGLIEDERUNG DER BUNDESFORSCHUNGSANSTALT FUER LANDESKUNDE UND RAUMORDNUNG

Bereiche Kreisfreie Staedte Landkreise	Verdichtungszone	Fertiggestellte Wohnungen in Wohn- und Nichtwohngebaeuden: insgesamt	davon 1): 1972	1973	1974	1975	1976	1977	je 10 000 Einwohner	je 10 000 Wohnungen des Wohnungsbestandes	von den Wohnungen hatten 1 - 3 Raeume (einschl. Kueche)	4 Raeume	5 u.mehr
		Anzahl									%		
01 Flensburg													
Flensburg, Stadt	I	3735	686	939	787	571	360	392	415	908	39.8	23.0	37.2
Nordfriesland	IV	11186	3133	2238	2001	1175	1155	1484	696	1615	49.2	17.9	32.9
Schleswig-Flensburg	V	8426	1832	1429	1685	1127	944	1409	472	1309	21.8	23.2	55.0
Zusammen		23347	5651	4606	4473	2873	2459	3285	544	1336	37.8	20.6	41.6
02 Kiel-Neumuenster													
Kiel, Stadt	I	9593	2520	1345	2369	1813	802	744	374	852	37.0	28.0	35.0
Neumuenster, Stadt	II	3911	914	1066	788	332	392	419	472	1100	28.9	32.2	38.9
Dithmarschen	IV	5998	1230	1346	931	815	670	1006	461	1145	28.6	21.5	49.9
Ploen	V	7580	1545	1961	1124	1083	884	983	660	1683	28.1	23.4	48.5
Rendsburg-Eckernfoerde	IV	14510	2619	4388	2567	1815	1336	1785	604	1578	28.0	23.1	48.8
Steinburg	IV	5976	1226	1256	888	1085	787	734	461	1126	22.0	26.8	51.1
Zusammen		47568	10054	11362	8667	6943	4871	5671	499	1218	29.2	25.2	45.6
03 Luebeck													
Luebeck, Stadt	II	6958	1760	1637	1363	865	685	648	306	685	36.8	29.3	33.9
Ostholstein	IV	14215	2936	3946	2555	1708	1762	1308	756	1742	51.9	18.0	30.1
Zusammen		21173	4696	5583	3918	2573	2447	1956	510	1156	46.9	21.7	31.3
04 Hamburg													
Herzogtum Lauenburg	V	10372	1595	2873	2230	1282	1013	1379	680	1668	28.9	27.7	43.3
Pinneberg	III	15794	3252	3520	2884	2485	1771	1882	618	1545	26.6	27.8	45.6
Segeberg	IV	16362	3625	4661	2950	1447	1730	1949	815	2201	21.8	29.4	48.8
Stormarn	II	13659	2673	2641	2421	2006	1566	2352	759	1954	25.1	26.9	47.9
Hamburg, Freie und Hansestadt	I	71685	14856	14959	12950	9104	9109	10707	427	925	38.9	31.9	29.2
Harburg	V	15527	3957	4207	2552	1351	1548	1912	874	2427	17.2	30.1	52.8
Stade	IV	10905	2078	2744	1889	1154	1285	1755	687	1879	17.1	26.0	56.9
Zusammen		154304	32036	35605	27876	18829	18022	21936	550	1280	30.2	29.9	39.9
05 Emden													
Emden, Stadt	I	2236	556	701	341	224	233	181	422	1077	16.8	25.0	58.3
Aurich (Ostfriesland)	V	7834	1462	1525	1388	1106	999	1354	474	1342	24.0	20.2	55.8
Leer	V	5852	1285	1184	852	958	799	774	415	1192	21.0	15.3	63.8
Zusammen		15922	3303	3410	2581	2288	2031	2309	443	1242	21.9	19.0	59.1
06 Oldenburg (Oldenburg)-Wilhelmshaven													
Oldenburg (Oldenburg), Stadt	II	8333	2178	2030	1170	1043	796	1116	618	1454	37.1	25.5	37.4
Wilhelmshaven, Stadt	III	3292	894	760	445	426	436	331	324	784	25.4	28.8	45.8
Ammerland	V	7330	1301	1493	1222	1122	1040	1152	563	1598	18.3	16.9	64.9
Cloppenburg	V	4741	903	865	802	686	791	693	438	1526	8.5	12.9	78.6
Friesland	V	5909	1184	1551	962	806	933	473	557	1503	29.3	19.2	51.4
Oldenburg (Oldenburg)	V	5778	1110	1420	860	713	758	916	615	1865	9.8	18.0	72.2
Wesermarsch	IV	3264	619	706	524	468	433	514	349	907	18.0	24.4	57.7
Zusammen		38646	8189	8825	5985	5264	5187	5195	503	1368	22.1	20.4	57.5
07 Bremerhaven													
Cuxhaven	V	9792	1552	1998	1456	1631	1850	1305	509	1384	26.2	22.2	51.6
Bremerhaven, Stadt	I	5261	1690	1000	1030	565	376	600	374	875	33.7	34.2	32.2
Zusammen		15053	3242	2998	2486	2196	2226	1905	452	1150	28.8	26.4	44.8
08 Bremen													
Osterholz	V	4959	865	863	1052	919	676	584	539	1641	12.2	22.5	65.3
Rotenburg (Wuemme)	V	5938	1146	1054	1063	970	780	925	437	1382	14.2	22.0	63.8
Verden	IV	6750	1158	1686	1055	937	842	1072	631	1795	11.2	22.7	66.0
Delmenhorst, Stadt	II	5501	1017	1818	1132	423	662	449	768	1869	25.6	25.3	49.0
Bremen, Stadt	I	22880	4710	4450	3770	3465	2785	3700	407	902	33.7	32.2	34.1
Diepholz	V	7749	1565	1557	1426	1018	1086	1097	426	1265	11.1	18.4	70.5
Zusammen		53778	10462	11428	9498	7732	6831	7827	467	1182	22.7	26.3	51.0
09 Lueneburg													
Luechow-Dannenberg	V	2805	441	662	515	422	371	394	573	1350	26.4	29.5	44.1
Lueneburg	IV	6979	1459	1568	1159	917	932	944	538	1417	23.5	24.0	52.5
Uelzen	V	3567	717	780	615	467	681	307	369	966	25.5	26.4	48.2
Zusammen		13351	2617	3010	2289	1806	1984	1645	485	1248	24.6	25.8	49.6
10 Osnabrueck-Lingen													
Osnabrueck, Stadt	I	6697	1181	1487	1190	968	839	1032	420	1009	32.4	29.3	38.3
Grafschaft Bentheim	III	4739	822	1005	909	761	568	674	409	1279	17.1	18.9	64.0
Osnabrueck	V	14934	2776	3010	2528	2191	2282	2148	528	1585	16.9	20.1	63.0
Vechta	IV	4837	947	986	739	612	803	749	500	1788	15.7	12.9	71.4
Emsland	V	10267	2055	1892	1747	1487	1479	1608	433	1519	10.4	14.2	75.4
Zusammen		41474	7781	8380	7113	6019	5971	6211	465	1419	17.7	19.2	63.2

1) Gebietsstand 31.12.1977 fuer die Jahre 1972 bis 1976 zum Teil geschaetzt.

TABELLE 3.3: BAUFERTIGSTELLUNGEN 1972-1977

NACH DER BEREICHSGLIEDERUNG DER BUNDESFORSCHUNGSANSTALT FUER LANDESKUNDE UND RAUMORDNUNG

Bereiche Kreisfreie Staedte Landkreise	Verdichtungszone	Fertiggestellte Wohnungen in Wohn- und Nichtwohngebaeuden: Insgesamt	davon 1) 1972	1973	1974	1975	1976	1977	je 10 000 Einwohner	je 10 000 Wohnungen des Wohnungsbestandes	von den Wohnungen hatten 1 - 3 Raeume (einschl. Kueche)	4 Raeume	5 u.mehr Raeume
		Anzahl									%		
11 Hannover													
Hannover, Stadt	I	23437	5696	4753	3978	3543	2166	3301	432	945	47.5	31.2	21.3
Schaumburg	IV	7224	1488	1613	1177	1046	944	955	475	1195	20.6	29.6	49.8
Hameln-Pyrmont	III	8367	1674	1962	1589	1387	815	940	518	1214	29.7	26.3	44.0
Hannover	IV	34880	8266	8080	5730	5612	2981	4211	652	1660	25.5	30.5	44.1
Nienburg (Weser)	IV	3923	780	968	565	514	561	535	341	957	11.8	19.7	68.5
Hildesheim	III	11556	2299	3038	2039	1315	1443	1423	411	1026	20.1	28.7	51.2
Celle	V	9310	1612	1957	1101	1859	1441	1340	566	1424	20.7	21.8	57.5
Soltau-Fallingbostel	V	5058	1212	1044	771	805	614	612	398	1082	17.0	26.9	56.1
Zusammen		103755	23027	23415	16950	16081	10964	13317	499	1216	28.5	28.7	42.8
12 Braunschweig													
Wolfsburg, Stadt	I	5500	1753	1230	1029	716	331	441	431	1139	14.7	34.1	51.2
Gifhorn	V	6641	1176	1140	1331	1003	1042	949	556	1596	16.8	21.4	61.9
Braunschweig, Stadt	I	13847	2518	3701	2631	1901	1612	1483	523	1157	41.6	32.0	26.4
Salzgitter, Stadt	II	4510	1363	769	1052	430	452	444	393	986	20.2	37.7	42.1
Goslar	III	6802	1328	1451	1327	1199	790	707	389	897	46.4	22.6	31.0
Helmstedt	IV	3446	801	749	627	362	485	422	341	791	18.8	26.2	55.0
Wolfenbuettel	IV	5269	1552	1264	842	601	544	466	449	1048	21.8	27.6	50.6
Peine	III	5527	1086	1325	1141	672	605	698	467	1154	15.3	32.1	52.7
Zusammen		51542	11579	11629	9980	6884	5861	5610	453	1090	27.9	29.3	42.8
13 Goettingen													
Goettingen	III	14488	2986	2326	3626	1385	2211	1954	564	1485	44.6	21.1	34.3
Holzminden	III	3476	704	677	597	567	535	396	382	899	21.2	24.1	54.6
Northeim	IV	6416	1320	1733	1106	838	811	607	417	1066	24.4	29.2	46.4
Osterode am Harz	IV	3218	967	607	441	483	343	377	346	842	40.6	22.5	36.9
Zusammen		27597	5977	5342	5769	3273	3901	3334	464	1176	36.5	23.5	40.0
14 Muenster (Westf.)													
Muenster (Westf.), Stadt	I	15013	2784	3382	2793	2406	1788	1860	562	1584	41.6	22.5	35.9
Borken	IV	13767	2399	2880	2753	1814	2024	1897	471	1548	19.4	17.9	62.6
Coesfeld	V	8615	1743	1581	1609	1369	932	1381	518	1719	15.6	19.8	64.6
Steinfurt	IV	17741	3244	3793	3716	2580	2366	2043	474	1543	16.2	19.4	64.4
Warendorf	IV	12113	2584	2715	2279	1574	1359	1602	498	1552	15.3	18.0	66.8
Zusammen		67250	12754	14350	13150	9743	8469	8783	501	1575	22.3	19.6	58.1
15 Bielefeld													
Bielefeld, Stadt	II	13762	2966	2099	2470	2654	1834	1739	439	1077	35.9	28.5	35.6
Guetersloh	II	15184	2553	3330	3263	2240	1979	1819	540	1571	18.6	21.1	60.3
Herford	II	9701	1981	1896	1799	1560	1234	1231	417	1074	22.4	29.5	48.1
Lippe	III	15494	3048	3149	3395	2277	1832	1793	479	1224	25.5	24.7	49.8
Minden-Luebbecke	III	11074	3173	1687	2065	1440	1258	1451	385	1073	18.6	27.5	53.9
Zusammen		65215	13721	12161	12992	10171	8137	8033	453	1198	24.5	25.8	49.7
16 Duisburg													
Duisburg, Stadt	I	19313	4049	4585	3740	2784	2008	2147	338	810	34.4	43.8	21.9
Oberhausen, Stadt	I	8520	1705	1879	1561	1288	990	1097	366	905	33.4	40.4	26.2
Kleve	IV	11733	2248	2478	2432	1380	1525	1669	463	1358	17.0	23.3	59.8
Wesel	III	21583	4131	4602	4029	3177	2551	3092	526	1489	23.5	34.0	42.6
Zusammen		61148	12133	13545	11762	8629	7074	8005	416	1085	27.0	35.9	37.1
17 Essen-Bochum													
Essen, Stadt	I	21567	4741	5237	3654	2668	2822	2445	325	760	37.4	40.0	22.6
Muelheim a.d.Ruhr, Stadt	I	8687	1625	1841	1984	1178	1041	1017	467	1089	39.1	36.4	24.5
Bottrop, Stadt	II	4729	733	853	796	842	707	797	410	1076	29.3	39.8	30.9
Gelsenkirchen, Stadt	I	9357	1389	1924	1768	1389	1171	1716	299	705	36.2	40.9	22.9
Recklinghausen	II	28945	5235	6721	6072	3933	3123	3861	459	1197	26.7	33.4	39.9
Bochum, Stadt	I	20218	3443	5053	4756	2029	2659	2278	494	1170	39.7	38.2	22.1
Herne, Stadt	II	6819	1556	1474	900	594	1375	920	366	826	37.3	37.7	24.9
Zusammen		100321	18722	23103	19930	12633	12898	13034	401	967	34.4	37.3	28.2
18 Duesseldorf-Wuppertal-Moenchengladbach-Krefeld													
Duesseldorf, Stadt	I	27254	6071	7040	4507	3840	2635	3161	449	975	54.7	27.2	18.2
Krefeld, Stadt	I	10652	2335	2633	1773	1557	977	1377	474	1114	40.1	31.2	28.7
Moenchengladbach, Stadt	II	13422	2860	2878	2636	2041	1380	1626	519	1257	43.0	28.2	28.8
Remscheid, Stadt	I	5548	1199	995	726	1027	704	897	424	1057	32.2	35.2	32.5
Solingen, Stadt	I	6524	2006	1183	1137	693	876	630	388	925	37.4	35.4	27.2
Wuppertal, Stadt	I	17399	4061	4455	2628	2631	1695	1930	436	992	41.4	31.0	27.7
Mettmann	II	32726	8236	6829	6546	3814	3531	3770	690	1803	32.6	30.3	37.0
Neuss	II	27760	5073	7504	4615	2721	4168	3679	688	1866	30.1	35.3	34.6
Viersen	III	12191	2436	2841	2284	2184	1263	1184	465	1298	26.9	29.5	43.6
Heinsberg	IV	15285	2024	5211	3920	1260	1180	1691	726	2087	23.6	28.8	47.6
Zusammen		168762	36300	41568	30771	21768	18409	19945	538	1321	36.9	30.7	32.3

1) Gebietsstand 31.12.1977 fuer die Jahre 1972 bis 1976 zum Teil geschaetzt.

TABELLE 3.3: BAUFERTIGSTELLUNGEN 1972-1977

NACH DER BEREICHSGLIEDERUNG DER BUNDESFORSCHUNGSANSTALT FUER LANDESKUNDE UND RAUMORDNUNG

Bereiche / Kreisfreie Staedte / Landkreise	Verdichtungszone	Fertiggestellte Wohnungen in Wohn- und Nichtwohngebaeuden: insgesamt	davon 1): 1972	1973	1974	1975	1976	1977	je 10 000 Einwohner	je 10 000 Wohnungen des Wohnungsbestandes	von den Wohnungen hatten 1 - 3 Raeume (einschl. Kueche)	4 Raeume	5 u.mehr Raeume
		Anzahl									%		
19 Dortmund-Hagen													
Dortmund, Stadt	I	24772	4435	4694	4627	3154	3300	4562	401	936	34.0	33.7	32.3
Hagen, Stadt	II	8925	1853	2080	1532	1520	982	958	398	941	30.2	40.0	29.9
Hamm, Stadt	II	7774	1591	1374	1576	1208	886	1140	453	1182	25.3	29.6	45.1
Ennepe-Ruhr-Kreis	II	12509	3055	1605	1524	2176	2076	2072	359	878	30.8	34.2	35.0
Hochsauerlandkreis	III	14597	2349	3532	3532	1434	1793	1957	545	1567	28.3	22.7	49.0
Maerkischer Kreis	II	18258	4345	4192	3176	2250	2060	2235	429	1098	25.7	31.2	43.2
Unna	II	19863	3986	4094	3827	2488	2658	2810	524	1413	22.7	28.8	48.5
Zusammen		106699	21615	21571	19795	14230	13755	15734	439	1103	28.4	31.1	40.5
20 Paderborn													
Hoexter	V	5944	1168	1244	1021	990	804	717	415	1242	25.2	18.6	56.2
Paderborn	III	13521	3213	3496	2459	1669	1281	1403	619	1902	26.5	18.4	55.1
Soest	III	14405	2364	3754	4011	1594	1431	1251	536	1590	20.4	25.1	54.5
Zusammen		33870	6745	8494	7492	4253	3516	3371	538	1616	23.7	21.3	55.0
21 Aachen													
Aachen, Stadt	I	13112	2592	3594	2181	1634	1137	1974	539	1355	47.0	25.1	27.9
Aachen	II	12328	2023	2842	2653	1626	1362	1822	431	1108	26.5	34.8	38.8
Dueren	III	17003	1681	4759	7204	1184	967	1208	719	2021	29.9	30.5	39.6
Zusammen		42443	6296	11195	12038	4444	3466	5004	554	1453	34.2	30.1	35.7
22 Koeln													
Koeln, Stadt	I	39714	10589	6719	4918	6446	5386	5656	407	949	46.0	28.2	25.8
Leverkusen, Stadt	I	7323	1527	1821	1704	891	804	576	448	1145	34.0	34.0	32.0
Erftkreis	II	29254	5903	6292	5751	4086	4077	3145	755	2040	22.4	29.0	48.6
Euskirchen	V	7408	1454	1413	1507	961	931	1141	478	1346	20.6	26.7	52.7
Oberbergischer Kreis	III	14684	3033	3981	3087	1148	1926	1509	606	1609	29.5	28.8	41.7
Rheinisch-Bergischer-Kreis	II	12756	3324	2008	1958	1815	1999	1652	520	1384	25.8	26.3	47.9
Zusammen		111139	25830	22234	18926	15347	15123	13679	512	1286	32.8	28.5	38.6
23 Bonn													
Bonn, Stadt	I	22680	2897	8211	7454	1485	1510	1123	799	1992	53.3	29.4	17.3
Rhein-Sieg-Kreis	III	23436	6247	3138	2239	4053	4141	3618	528	1479	16.5	24.9	58.5
Ahrweiler	IV	7023	1222	1453	1437	841	877	1193	642	1613	26.1	26.6	47.3
Zusammen		53139	10366	12802	11130	6379	6528	5934	635	1683	33.5	27.1	39.5
24 Siegen													
Olpe	III	5047	986	973	941	796	686	665	413	1237	24.9	18.0	57.1
Siegen	II	13207	2284	2853	2587	1987	1834	1662	460	1283	22.0	23.3	54.7
Altenkirchen (Westerwald)	IV	5696	844	856	916	852	937	1291	470	1252	19.8	22.1	58.1
Zusammen		23950	4114	4682	4444	3635	3457	3618	451	1266	22.1	21.9	56.0
25 Kassel-Bad Hersfeld													
Kassel, Stadt	I	6490	1404	2361	1027	584	396	718	325	724	31.6	26.5	41.9
Hersfeld-Rotenburg	IV	5321	960	1095	926	743	840	757	412	1117	10.3	13.8	75.8
Kassel	IV	14214	2543	3080	2420	1992	1918	2261	659	1740	10.1	20.2	69.7
Schwalm-Eder-Kreis	V	7989	1470	1459	1433	1222	1225	1180	440	1225	11.7	13.0	75.3
Waldeck-Frankenberg	IV	7916	1363	1738	1213	1171	1344	1087	518	1457	23.9	21.0	55.2
Werra-Meissner-Kreis	V	4449	768	868	870	615	654	674	372	956	12.5	20.9	66.6
Zusammen		46379	8508	10601	7889	6327	6377	6677	465	1204	16.0	19.3	64.7
26 Lahn-Marburg-Fulda													
Lahn, Stadt	II	7138	1665	1378	1993	935	804	363	463	1185	20.7	20.5	58.9
Lahn-Dill-Kreis	IV	19187	3078	3737	5412	2279	2124	2558	614	1710	17.8	19.2	62.9
Vogelsbergkreis	V	4758	793	956	773	908	646	682	431	1259	10.8	17.3	71.8
Fulda	IV	9682	1318	1708	2084	1850	1328	1394	509	1367	18.9	10.5	70.6
Marburg-Biedenkopf	IV	10540	2139	2540	1832	1396	1257	1376	451	1404	26.5	19.3	54.2
Zusammen		51305	8993	10319	12094	7367	6159	6373	513	1440	19.5	17.6	62.8
27 Frankfurt am Main-Offenbach am Main-Hanau-Ruesselsheim-Friedberg/Bad Nauheim													
Frankfurt (Main), Stadt	I	26156	5329	4428	5039	3616	3200	4544	413	865	50.3	28.2	21.5
Offenbach (Main), Stadt	I	6547	2211	1696	963	836	269	572	583	1236	46.1	32.3	21.6
Gross-Gerau	II	15855	3442	4003	4416	1419	1228	1347	687	1799	26.2	27.9	46.0
Main-Taunus-Kreis	II	16977	3386	5689	1477	2787	1864	1774	861	2151	24.3	25.6	50.1
Offenbach	II	18316	4066	6596	2826	1720	1348	1760	631	1549	28.2	23.9	47.9
Hochtaunuskreis	II	15982	4324	4141	3340	1499	1258	1420	800	1995	25.8	27.3	46.9
Main-Kinzig-Kreis	II	19863	5542	4856	1399	3257	2423	2387	560	1423	18.4	25.4	56.2
Wetteraukreis	IV	12301	3211	3143	727	1811	1663	1746	497	1338	15.0	21.9	63.1
Zusammen		131998	31511	34553	20187	16944	13253	15550	583	1386	29.7	26.3	44.0

1) Gebietsstand 31.12.1977 fuer die Jahre 1972 bis 1976 zum Teil geschaetzt.

TABELLE 3.3: BAUFERTIGSTELLUNGEN 1972-1977

NACH DER BEREICHSGLIEDERUNG DER BUNDESFORSCHUNGSANSTALT FUER LANDESKUNDE UND RAUMORDNUNG

Bereiche: Kreisfreie Staedte / Landkreise	Verdichtungszone	Fertiggestellte Wohnungen in Wohn- und Nichtwohngebaeuden: insgesamt	davon 1): 1972	1973	1974	1975	1976	1977	je 10 000 Einwohner	je 10 000 Wohnungen des Wohnungsbestandes	von den Wohnungen hatten 1 - 3 Raeume (einschl. Kueche)	4 Raeume	5 u.mehr Raeume
		Anzahl									%		
28 Trier													
Trier, Stadt	II	4114	940	929	837	588	480	340	421	1015	32.8	26.6	40.6
Bernkastel-Wittlich	V	4445	699	777	848	626	699	796	414	1140	15.6	20.1	64.3
Bitburg-Pruem	V	4058	628	863	677	680	596	614	451	1273	15.6	21.1	63.4
Daun	V	3051	530	418	410	460	659	574	548	1484	18.7	21.0	60.3
Trier-Saarburg	V	4175	741	1142	551	725	509	507	341	1107	12.5	16.3	71.2
Zusammen		19843	3538	4129	3323	3079	2943	2831	419	1170	19.0	21.0	60.0
29 Koblenz-Limburg (Lahn)													
Limburg-Weilburg	IV	6577	1171	1670	680	1191	952	913	440	1166	12.1	17.8	70.1
Koblenz, Stadt	I	5066	936	1347	1072	579	557	575	438	1064	29.7	31.6	38.6
Cochem-Zell	V	3048	470	539	483	589	456	511	484	1266	17.4	18.5	64.1
Mayen-Koblenz	III	9096	1689	1876	1730	1327	1071	1404	479	1255	18.5	27.4	54.1
Neuwied	III	9031	1335	1969	1695	1488	1271	1273	589	1499	26.5	25.1	48.3
Rhein-Hunsrueck-Kreis	V	5239	834	675	1082	703	1080	865	585	1613	15.7	22.7	61.6
Rhein-Lahn-Kreis	IV	5257	1147	1351	792	591	556	821	444	1139	23.5	26.9	49.6
Westerwaldkreis	IV	8780	1559	1679	1799	1144	1340	1259	531	1434	21.8	21.3	56.9
Zusammen		52095	9140	11105	9333	7612	7283	7621	499	1300	20.9	24.1	55.0
30 Wiesbaden-Mainz													
Wiesbaden, Stadt	I	15320	3769	4167	2069	1923	1291	2101	567	1239	40.3	30.9	28.8
Rheingau-Taunus-Kreis	III	15330	2273	2754	5790	1655	1339	1520	973	2491	18.9	24.6	56.5
Bad Kreuznach	III	6310	1377	1050	1314	730	895	944	431	1164	24.8	21.4	53.9
Birkenfeld	IV	3581	604	839	664	527	475	472	403	1037	14.4	18.6	67.1
Mainz, Stadt	I	13217	2940	2390	1853	2851	1796	1387	719	1707	48.1	26.2	25.7
Alzey-Worms	V	4349	855	967	839	640	670	378	457	1211	10.3	24.0	65.7
Mainz-Bingen	III	6534	858	1400	1029	1002	1139	1106	422	1145	21.2	22.3	56.5
Zusammen		64642	12676	13567	13558	9328	7605	7908	589	1455	29.9	25.5	44.6
31 Kaiserslautern													
Kaiserslautern, Stadt	II	6768	1348	1557	1731	467	820	845	676	1481	41.5	26.1	32.4
Pirmasens, Stadt	II	2146	691	443	408	274	161	169	414	866	32.0	28.9	39.1
Zweibruecken, Stadt	II	1204	226	211	237	163	129	238	339	772	15.7	27.0	57.3
Donnersbergkreis	V	3016	556	608	460	546	383	463	456	1212	12.1	24.4	63.5
Kaiserslautern	V	5171	847	1124	1093	748	533	826	536	1347	11.9	24.3	63.7
Kusel	V	2705	461	448	593	342	454	407	356	960	19.6	19.3	61.1
Pirmasens	V	4300	701	946	796	532	607	718	433	1116	16.8	20.4	62.9
Zusammen		25310	4830	5337	5318	3072	3087	3666	482	1171	23.4	24.1	52.5
32 Saarbruecken													
Saarbruecken, Stadtverband	I	14019	2606	2967	2740	2193	1753	1760	376	887	39.3	20.3	40.4
Merzig-Wadern	IV	3499	541	676	613	524	594	551	346	1030	14.5	11.1	74.4
Neunkirchen	III	5114	662	1018	1216	646	841	731	333	814	16.0	19.7	64.3
Saarlouis	II	8409	1427	1508	1583	1221	1348	1322	401	1089	15.8	16.0	68.2
Saar-Pfalz-Kreis	II	6813	1023	1405	1376	904	907	1198	446	1123	19.6	18.0	62.4
Sankt Wendel	V	3664	536	607	650	535	674	662	403	1134	9.5	9.0	81.5
Zusammen		41518	6795	8181	8178	6023	6117	6224	384	977	23.7	17.2	59.1
33 Mannheim-Ludwigshafen am Rhein-Heidelberg-Darmstadt													
Darmstadt, Stadt	I	5888	1637	1118	836	1133	591	572	425	958	34.0	30.1	35.9
Darmstadt-Dieburg	III	15945	3392	4790	2194	2119	1787	1663	662	1776	19.2	22.2	58.6
Bergstrasse	III	12026	3212	2348	1530	1885	1573	1478	507	1290	16.8	22.8	60.4
Odenwaldkreis	III	7255	1201	1090	2552	955	845	612	878	2350	15.1	22.3	62.5
Frankenthal (Pfalz), Stadt	I	3176	476	837	494	840	365	164	724	1763	29.4	29.6	41.0
Ludwigshafen a.Rhein, Stadt	I	6803	1140	1969	1039	1070	685	900	416	948	32.9	34.2	33.0
Neustadt a.d.Weinstr., Stadt	II	3089	1171	455	354	356	349	404	611	1398	40.0	22.7	37.3
Speyer, Stadt	I	3053	684	557	840	406	347	219	696	1669	32.9	28.8	38.3
Worms, Stadt	II	3437	638	890	756	582	273	298	462	1060	28.7	30.2	41.0
Bad-Duerkheim	III	6274	1125	1013	968	1061	852	1255	546	1322	16.7	22.3	61.0
Ludwigshafen	III	7077	1098	1632	1245	963	1064	1075	580	1489	16.4	25.3	58.3
Heidelberg, Stadt	I	4594	540	1039	595	883	582	955	356	904	47.1	22.9	30.0
Mannheim, Stadt	I	9457	2024	1621	1674	1990	892	1256	309	726	38.4	33.7	27.9
Neckar-Odenwald-Kreis	IV	7165	1605	1394	1389	957	928	892	551	1484	18.6	19.5	61.9
Rhein-Neckar-Kreis	II	30293	6634	7439	4859	4631	3370	3360	672	1723	21.9	27.4	50.6
Zusammen		125531	26577	28192	21325	19831	14503	15103	539	1338	24.3	26.1	49.6
34 Karlsruhe													
Landau in der Pfalz, Stadt	II	1527	312	297	314	171	201	232	415	1028	26.7	25.6	47.7
Germersheim	II	7395	1285	1968	1102	960	1087	993	745	1970	21.5	23.4	55.1
Landau-Bad Bergzabern	IV	4494	606	882	716	448	992	850	468	1221	19.8	20.5	59.7
Baden-Baden, Stadt	I	2490	400	554	405	317	437	377	509	1113	37.9	24.4	37.7
Karlsruhe, Stadt	I	8603	1544	1534	1918	1294	1173	1139	312	726	38.3	31.3	30.4
Karlsruhe	III	24038	4076	5978	4035	2945	3268	3736	685	1778	17.9	20.5	61.6
Rastatt	III	10336	1939	1985	2084	1481	1645	1202	548	1432	15.9	23.0	61.1
Zusammen		58883	10163	13198	10574	7616	8803	8529	537	1346	22.2	23.2	54.6

1) Gebietsstand 31.12.1977 fuer die Jahre 1972 bis 1976 zum Teil geschaetzt.

TABELLE 3.3: BAUFERTIGSTELLUNGEN 1972–1977

NACH DER BEREICHSGLIEDERUNG DER BUNDESFORSCHUNGSANSTALT FUER LANDESKUNDE UND RAUMORDNUNG

Bereiche / Kreisfreie Staedte / Landkreise	Verdichtungszone	Fertiggestellte Wohnungen in Wohn- und Nichtwohngebaeuden: insgesamt	davon 1): 1972	1973	1974	1975	1976	1977	je 10 000 Einwohner	je 10 000 Wohnungen des Wohnungsbestandes	von den Wohnungen hatten 1 - 3 Raeume (einschl. Kueche)	4	5 u.mehr
		Anzahl									%		
35 Heilbronn													
Heilbronn, Stadt	I	4906	1178	1246	790	674	429	589	439	1061	28.3	26.8	44.9
Heilbronn	III	15771	2994	3172	3090	2457	1886	2173	672	1764	17.4	15.8	66.7
Hohenlohekreis	IV	4194	799	1037	733	544	516	565	506	1405	21.4	15.7	62.9
Schwaebisch Hall	IV	9246	1853	2071	1783	1244	1174	1121	613	1654	19.6	19.7	60.7
Zusammen		34119	6825	7526	6396	4919	4005	4448	588	1541	20.1	18.4	61.5
36 Pforzheim													
Pforzheim, Stadt	I	5591	881	1518	1237	838	689	428	523	1216	27.8	34.5	37.7
Calw	III	10581	1552	2001	2682	1734	1304	1308	832	2126	38.8	17.0	44.2
Enzkreis	III	11918	2099	2530	2382	1945	1373	1589	762	1936	18.1	19.9	62.0
Freudenstadt	III	7137	1264	1685	1380	1035	808	965	732	1814	35.7	18.1	46.2
Zusammen		35227	5796	7734	7681	5552	4174	4290	722	1791	29.4	21.0	49.6
37 Stuttgart													
Stuttgart, Stadt	I	21541	5603	4747	4689	2649	1810	2043	369	886	45.0	28.3	26.8
Boeblingen	II	23642	4391	5097	4876	3591	3142	2545	807	2173	26.8	20.8	52.4
Esslingen	II	29306	5309	6649	6592	3428	3759	3569	649	1718	27.4	22.6	50.0
Goeppingen	II	12719	2849	2811	2687	1537	1358	1477	561	1435	25.7	19.1	55.2
Ludwigsburg	II	30771	5887	6740	5751	5081	3844	3468	724	1872	26.1	23.6	50.2
Rems-Murr-Kreis	II	23760	4842	5604	4603	3048	3163	2500	680	1753	24.7	22.8	52.5
Zusammen		141739	28881	31648	29198	19334	17076	15602	608	1556	29.1	23.1	47.8
38 Freiburg im Breisgau													
Freiburg im Breisgau, Stadt	I	9601	1709	2228	1903	1281	1259	1222	549	1392	49.9	24.9	25.2
Breisgau-Hochschwarzwald	IV	16782	3417	3502	4067	2088	1810	1898	877	2491	30.5	24.0	45.5
Emmendingen	III	8809	1589	1931	1562	1203	1267	1257	681	1878	23.0	24.5	52.5
Ortenaukreis	II	19900	3665	4350	3826	3050	2409	2600	563	1558	19.2	21.4	59.5
Loerrach	II	11223	2463	1674	2628	1594	1416	1448	589	1569	28.4	23.5	48.0
Waldshut	III	9620	1955	2717	1375	1014	1276	1283	681	1859	31.9	22.4	45.8
Zusammen		75935	14798	16402	15361	10230	9437	9708	643	1749	29.0	23.2	47.8
39 Konstanz-Villingen-Schwenningen													
Rottweil	III	6158	1168	1245	1126	751	988	879	483	1284	18.9	12.7	68.5
Schwarzwald-Baar-Kreis	II	12645	2493	2506	2987	1678	1440	1541	641	1683	33.3	24.2	42.4
Tuttlingen	III	5898	1036	1549	984	649	988	692	535	1384	19.0	18.6	62.5
Konstanz	II	15638	4511	3656	2615	1619	1863	1374	687	1762	35.8	24.1	40.1
Zusammen		40338	9208	8956	7712	4697	5279	4486	609	1585	30.0	21.6	48.4
40 Reutlingen-Tuebingen													
Reutlingen	II	13642	2626	3414	2479	1964	1561	1598	584	1526	26.8	17.6	55.6
Tuebingen	II	11041	2199	2740	2142	1295	1116	1549	661	1894	28.3	19.4	52.3
Zollernalbkreis	II	8704	1806	1675	1530	1170	1298	1225	505	1291	16.8	16.2	67.1
Zusammen		33387	6631	7829	6151	4429	3975	4372	583	1552	24.7	17.8	57.5
41 Ulm-Neu-Ulm-Memmingen													
Heidenheim	II	6049	972	1484	1138	766	949	740	490	1252	22.2	16.2	61.6
Ostalbkreis	III	14954	3194	3376	2658	1937	1986	1803	551	1496	18.5	16.8	64.7
Ulm, Stadt	I	4487	1153	879	1001	446	545	463	454	1158	30.4	25.1	44.6
Alb-Donau-Kreis	V	9750	1810	2348	1997	1437	1201	956	621	1802	15.8	17.4	66.8
Biberach	III	8096	1555	1795	1514	1163	1021	1048	542	1559	16.9	13.1	69.9
Memmingen, Stadt	I	1936	394	395	174	285	477	211	518	1247	33.4	23.9	42.7
Guenzburg	IV	5996	941	1199	1895	671	688	602	567	1568	16.8	19.0	64.2
Neu-Ulm	III	9197	2308	2805	898	1296	915	975	652	1717	24.5	18.2	57.4
Unterallgaeu	V	6176	1243	997	1743	709	783	701	548	1498	27.0	19.6	53.4
Zusammen		66641	13571	15278	13018	8710	8565	7499	557	1509	20.9	17.8	61.3
42 Ravensburg													
Bodenseekreis	II	11262	2810	2473	1923	1644	1045	1367	686	1853	32.3	22.3	45.5
Ravensburg	III	13814	2631	2957	3267	1573	1789	1597	610	1793	25.5	19.4	55.1
Sigmaringen	IV	5625	1142	1081	1231	689	692	790	502	1471	18.2	15.5	66.3
Zusammen		30702	6584	6511	6421	3906	3526	3754	611	1744	26.7	19.7	53.6
43 Wuerzburg-Aschaffenburg													
Main-Tauber-Kreis	IV	6225	1191	1166	1237	937	845	849	509	1360	19.7	19.0	61.4
Aschaffenburg, Stadt	I	2991	608	773	623	394	304	289	541	1260	30.4	23.2	46.4
Wuerzburg, Stadt	I	4474	870	832	807	848	617	500	387	914	36.9	24.3	38.8
Aschaffenburg	III	8530	1359	1975	1136	655	2113	1292	567	1545	14.4	18.3	67.3
Kitzingen	V	3954	924	740	726	495	548	521	499	1350	13.4	18.4	68.2
Miltenberg	III	5521	891	945	937	811	1016	921	500	1372	15.0	12.9	72.1
Main-Spessart	V	5475	1044	916	650	786	1001	1078	458	1247	14.7	18.8	66.5
Wuerzburg	V	10157	1440	2015	2299	1223	1738	1442	705	1961	23.4	19.9	56.7
Zusammen		47327	8327	9362	8415	6149	8182	6892	528	1397	20.2	19.0	60.8

1) Gebietsstand 31.12.1977 fuer die Jahre 1972 bis 1976 zum Teil geschaetzt.

TABELLE 3.3: BAUFERTIGSTELLUNGEN 1972-1977

NACH DER BEREICHSGLIEDERUNG DER BUNDESFORSCHUNGSANSTALT FUER LANDESKUNDE UND RAUMORDNUNG

Bereiche Kreisfreie Staedte Landkreise	Verdichtungszone	Fertiggestellte Wohnungen in Wohn- und Nichtwohngebaeuden: insgesamt	davon 1): 1972	1973	1974	1975	1976	1977	je 10 000 Einwohner	je 10 000 Wohnungen des Wohnungsbestandes	von den Wohnungen hatten 1 - 3 Raeume (einschl. Kueche)	4	5 u.mehr
		Anzahl									%		
44 Schweinfurt													
Schweinfurt, Stadt	I	2807	305	1227	531	293	236	215	519	1140	43.8	29.6	26.5
Bad Kissingen	V	6121	930	1579	1017	1171	758	666	588	1563	28.1	15.2	56.6
Rhoen-Grabfeld	V	4239	1176	255	862	814	375	757	555	1553	18.8	19.7	61.5
Hassberge	V	3435	512	734	443	678	589	479	436	1271	14.9	17.8	67.3
Schweinfurt	V	6261	1270	1437	1057	830	905	762	619	1751	12.4	17.8	69.7
Zusammen		22863	4193	5232	3910	3786	2863	2879	552	1486	22.0	18.9	59.0
45 Bamberg-Coburg													
Bamberg, Stadt	I	2857	521	586	689	559	282	220	392	915	31.2	31.1	37.8
Coburg, Stadt	II	1873	373	465	389	255	165	226	403	952	31.7	23.4	44.9
Bamberg	V	6058	968	1141	1083	1005	785	1076	553	1685	5.6	9.2	85.2
Coburg	III	2936	613	593	556	434	315	425	356	961	9.6	18.9	71.5
Kronach	IV	2538	601	625	363	462	267	220	327	872	11.6	20.6	67.8
Lichtenfels	III	2945	443	788	496	402	417	399	439	1200	12.7	15.8	71.4
Zusammen		19207	3519	4198	3576	3117	2231	2566	421	1123	14.4	17.8	67.7
46 Bayreuth-Hof													
Bayreuth, Stadt	I	4524	937	790	1475	662	208	452	653	1514	42.9	21.4	35.7
Hof, Stadt	I	2308	455	461	306	499	291	296	429	918	29.1	34.1	36.8
Bayreuth	V	4726	680	736	661	1206	748	695	486	1312	13.9	18.1	68.0
Hof	III	3564	802	504	601	673	524	460	313	738	12.3	23.5	64.1
Kulmbach	III	3118	542	715	569	503	382	407	410	1062	15.5	20.2	64.3
Wunsiedel i.Fichtelgebirge	III	3717	598	780	704	511	573	551	389	876	21.4	31.3	47.3
Zusammen		21957	4014	3986	4316	4054	2726	2861	434	1040	22.7	23.9	53.4
47 Ansbach													
Ansbach, Stadt	II	2006	426	610	253	192	341	184	519	1208	20.3	27.1	52.5
Ansbach	V	6758	1247	1247	1258	1094	934	978	436	1292	9.2	18.7	72.1
Neustadt a.d.Aisch-Bad Windsheim	V	4805	576	645	1385	722	856	621	568	1518	13.4	21.0	65.5
Weissenburg-Gunzenhausen	V	3894	814	701	706	427	553	693	455	1206	11.8	19.7	68.5
Zusammen		17463	3063	3203	3602	2435	2684	2476	480	1314	12.2	20.5	67.2
48 Nuernberg-Fuerth-Erlangen													
Forchheim	IV	5528	1077	1242	426	676	1209	898	589	1724	12.0	19.6	68.3
Erlangen, Stadt	I	6923	1223	1705	1820	690	890	595	688	1722	38.0	25.3	36.7
Fuerth, Stadt	I	4471	887	1250	1070	481	347	436	453	1003	41.9	27.9	30.2
Nuernberg, Stadt	I	22400	6362	6276	4203	2279	1513	1767	458	1005	39.9	28.8	31.3
Schwabach, Stadt	II	2536	440	691	348	470	258	329	758	1811	24.7	28.3	47.0
Erlangen-Hoechstadt	IV	7410	1093	1926	1256	1076	964	1095	780	2269	8.0	15.1	76.9
Fuerth	III	7452	1633	1575	1668	927	777	872	857	2143	19.0	26.6	54.4
Nuernberger Land	III	7781	1441	1837	1131	1371	1147	854	539	1408	17.2	25.2	57.6
Roth	IV	6350	841	1131	1917	674	1291	496	637	1810	8.1	19.3	72.7
Zusammen		70851	14997	17633	13839	8644	8396	7342	571	1385	26.2	24.8	49.0
49 Amberg-Weiden i.d.OPf.													
Amberg, Stadt	II	2064	419	502	367	245	238	293	453	1094	18.4	17.3	64.3
Weiden i.d.OPf., Stadt	II	1646	202	483	362	214	154	231	393	945	22.6	24.0	53.4
Amberg-Sulzbach	V	4247	773	811	793	652	578	640	451	1266	8.1	15.6	76.3
Neustadt a.d. Waldnaab	V	4670	1040	1140	788	558	607	537	498	1314	7.2	16.2	76.6
Schwandorf	IV	6388	1412	1457	1140	875	891	613	484	1270	5.1	15.9	79.0
Tirschenreuth	V	2948	518	601	472	486	442	429	371	972	7.5	19.3	73.2
Zusammen		21963	4364	4994	3922	3030	2910	2743	451	1181	9.0	17.1	73.9
50 Augsburg													
Augsburg, Stadt	I	12159	3150	2898	2012	1934	935	1230	497	1117	47.8	27.4	24.7
Ai chach-Friedberg	IV	7155	1424	1554	1203	1044	1068	862	768	2143	10.0	15.6	74.4
Augsburg	IV	12498	2473	1272	2644	1769	1793	2547	698	1844	12.3	23.8	63.9
Dillingen a.d. Donau	V	4188	680	792	853	594	734	535	536	1490	12.7	13.9	73.4
Donau-Ries	IV	4780	944	807	766	803	665	795	409	1167	9.5	20.0	70.5
Zusammen		40780	8671	7323	7478	6144	5195	5969	573	1462	22.2	22.0	55.8
51 Ingolstadt													
Ingolstadt, Stadt	I	5984	1444	1231	1581	815	405	508	676	1598	24.9	23.3	51.8
Eichstaett	III	5302	899	1048	933	900	795	727	583	1744	8.2	12.8	79.0
Neuburg-Schrobenhausen	IV	4222	566	971	701	630	714	640	573	1570	10.8	17.5	71.7
Pfaffenhofen a.d. Ilm	II	5849	986	1424	954	884	821	780	721	2035	7.5	13.2	79.3
Zusammen		21357	3895	4674	4169	3229	2735	2655	639	1730	13.2	16.8	70.0
52 Regensburg													
Kelheim	III	5655	1294	1257	1311	664	592	537	661	1742	13.6	14.6	71.8
Regensburg, Stadt	I	6535	1369	2140	1121	1165	318	422	489	1200	49.3	24.7	26.0
Cham	V	5436	826	887	764	1031	1066	862	479	1275	11.5	21.0	67.5
Neumarkt i.d. OPf.	V	5269	781	1814	620	476	825	753	541	1642	8.7	13.3	77.9
Regensburg	V	5145	1017	1116	836	727	781	668	384	1214	9.9	18.3	71.8
Zusammen		28040	5287	7214	4652	4063	3582	3242	497	1374	19.9	18.6	61.4

1) Gebietsstand 31.12.1977 fuer die Jahre 1972 bis 1976 zum Teil geschaetzt.

TABELLE 3.3: BAUFERTIGSTELLUNGEN 1972-1977

NACH DER BEREICHSGLIEDERUNG DER BUNDESFORSCHUNGSANSTALT FUER LANDESKUNDE UND RAUMORDNUNG

Bereiche / Kreisfreie Staedte / Landkreise	Verdichtungszone	Fertiggestellte Wohnungen in Wohn- und Nichtwohngebaeuden: insgesamt	davon 1) 1972	1973	1974	1975	1976	1977	je 10 000 Einwohner	je 10 000 Wohnungen des Wohnungsbestandes	von den Wohnungen hatten 1 - 3 Raeume (einschl. Kueche)	4	5 u.mehr
		Anzahl									%		
53 Kempten (Allgaeu)													
Kaufbeuren, Stadt	II	1805	500	355	383	145	77	345	428	1020	32.6	21.5	45.9
Kempten (Allgaeu), Stadt	I	5214	1408	683	807	1355	544	417	915	2031	58.7	19.1	22.2
Lindau (Bodensee)	III	3548	530	594	652	603	436	733	518	1342	43.1	21.5	35.4
Ostallgaeu	IV	6115	1080	1236	983	1093	951	772	564	1483	21.7	21.1	57.2
Oberallgaeu	III	9402	2493	2366	1044	1256	1088	1155	742	1828	50.1	18.0	31.9
Zusammen		26084	6011	5234	3869	4452	3096	3422	648	1606	43.0	19.7	37.3
54 Muenchen													
Muenchen, Stadt	I	71515	22083	16803	14313	7719	5187	5410	544	1287	60.8	22.9	16.3
Bad Toelz-Wolfratshausen	IV	5738	1278	1058	1447	813	547	595	603	1649	39.8	21.4	38.9
Dachau	IV	7229	1037	1219	1924	1384	696	969	734	2009	19.5	20.5	60.0
Ebersberg	III	7633	1968	2285	1209	651	853	667	835	2333	25.8	22.2	52.0
Erding	IV	4859	856	1050	883	819	728	523	565	1721	12.4	10.6	77.0
Freising	III	6066	1537	1613	950	649	897	420	555	1626	27.0	20.6	52.5
Fuerstenfeldbruck	III	16564	4298	4667	3808	1149	1494	1148	1029	2751	34.1	26.1	39.8
Garmisch-Partenkirchen	III	5324	1036	1316	946	542	740	744	663	1598	50.1	25.4	24.6
Landsberg a. Lech	IV	4488	899	955	840	559	616	619	589	1634	20.1	14.8	65.1
Miesbach	IV	4784	1414	840	779	699	526	526	608	1472	39.3	18.9	41.8
Muenchen	II	25395	6726	6864	5090	2050	2411	2254	1093	3000	31.8	23.6	44.6
Starnberg	III	6690	1136	1881	1425	1035	522	691	655	1737	28.7	21.9	49.4
Weilheim-Schongau	IV	5028	1107	1468	967	664	393	429	493	1311	21.3	21.3	57.4
Zusammen		171313	45375	42019	34581	18733	15610	14995	652	1647	42.9	22.4	34.7
55 Landshut													
Altoetting	II	5826	1704	1390	707	964	431	630	634	1597	21.5	22.0	56.5
Muehldorf a. Inn	IV	5293	1120	1700	675	700	517	581	600	1609	20.5	22.3	57.2
Landshut, Stadt	I	2987	657	884	562	251	273	360	538	1232	34.8	31.9	33.3
Landshut	V	6424	849	1767	433	1169	1140	1066	612	1736	12.0	18.5	69.4
Rottal-Inn	V	4675	663	778	568	1106	863	697	467	1269	12.2	15.5	72.3
Dingolfing-Landau	IV	2812	639	474	590	142	563	404	388	1062	10.6	17.1	72.3
Zusammen		28017	5632	6993	3535	4332	3787	3738	546	1445	17.9	20.7	61.3
56 Passau-Straubing													
Passau, Stadt	I	2992	1057	821	458	247	132	277	593	1495	37.0	17.9	45.2
Straubing, Stadt	II	2214	635	430	511	143	222	273	515	1241	34.6	16.4	49.0
Deggendorf	IV	5910	1325	1308	775	781	959	762	594	1640	14.1	18.0	67.9
Freyung-Grafenau	V	3145	466	661	1025	521	308	164	432	1224	11.3	14.1	74.6
Passau	V	9848	1489	1270	997	1271	3175	1646	650	1780	19.7	15.7	64.5
Regen	V	4021	302	1111	831	257	516	1004	528	1313	15.1	22.2	62.7
Straubing-Bogen	V	4349	645	625	1215	282	865	717	558	1618	9.4	16.2	74.4
Zusammen		32479	5919	6226	5812	3502	6177	4843	568	1529	18.5	17.1	64.4
57 Rosenheim													
Rosenheim, Stadt	I	2796	682	875	650	372	83	134	735	1576	64.6	15.6	19.8
Berchtesgadener Land	III	5079	1186	1196	860	586	681	570	567	1427	36.6	21.5	41.9
Rosenheim	IV	10340	2243	2202	2014	1328	1227	1326	549	1545	24.9	22.3	52.9
Traunstein	III	9911	2788	1880	1633	1118	1411	1081	710	1778	31.3	20.3	48.4
Zusammen		28126	6899	6153	5157	3404	3402	3111	618	1598	33.2	20.8	46.0
58 Berlin (West)													
Berlin (West)	I	102606	18237	17418	19822	14784	13049	19296	533	935	54.3	28.5	17.2
Bundesgebiet		3217470	660636	714226	604387	436829	392380	409012	524	1320	28.8	24.9	46.3

1) Gebietsstand 31.12.1977 fuer die Jahre 1972 bis 1976 zum Teil geschaetzt.

TABELLE 3.4: FERTIGGESTELLTE EIN- UND ZWEIFAMILIENHAEUSER 1972-1977

NACH DER BEREICHSGLIEDERUNG DER BUNDESFORSCHUNGSANSTALT FUER LANDESKUNDE UND RAUMORDNUNG

Bereiche Kreisfreie Staedte Landkreise	Verdichtungszone	Errichtung neuer Wohngebaeude: Gebaeude	Wohnungen	davon 1) 1972	1973	1974	1975	1976	1977	Wohnungen je 10 km2	je Siedlungsflaeche	in % der Neubauwohnungen
		Anzahl										
01 Flensburg												
Flensburg, Stadt	I	804	853	163	136	120	152	127	155	151	752	23.7
Nordfriesland	IV	3810	4386	840	802	730	604	661	749	21	280	44.9
Schleswig-Flensburg	V	4610	5024	860	820	939	772	742	891	24	322	64.7
Zusammen		9224	10263	1863	1758	1789	1528	1530	1795	25	316	48.6
02 Kiel-Neumuenster												
Kiel, Stadt	I	1341	1481	310	209	182	207	254	319	134	242	16.6
Neumuenster, Stadt	II	1068	1150	296	236	178	66	173	201	161	377	30.8
Dithmarschen	IV	3221	3418	522	709	640	473	531	543	25	299	62.0
Ploen	V	3633	4006	694	659	631	587	634	801	37	501	56.5
Rendsburg-Eckernfoerde	IV	6499	7042	1336	1293	1114	1057	922	1320	32	445	50.3
Steinburg	IV	3215	3489	576	707	584	532	511	579	33	369	60.7
Zusammen		18977	20586	3734	3813	3329	2922	3025	3763	35	382	45.7
03 Luebeck												
Luebeck, Stadt	II	1453	1658	297	362	297	226	204	272	77	217	24.8
Ostholstein	IV	4115	4707	816	925	790	619	771	786	34	412	35.8
Zusammen		5568	6365	1113	1287	1087	845	975	1058	40	334	32.1
04 Hamburg												
Herzogtum Lauenburg	V	4406	4889	727	1055	864	677	678	888	39	442	50.7
Pinneberg	III	6173	6609	1243	1269	972	946	1038	1141	100	593	43.9
Segeberg	IV	7442	7953	1378	1778	1263	931	1292	1311	59	636	51.9
Stormarn	II	5495	6101	1223	1032	906	819	810	1311	80	656	48.1
Hamburg, Freie und Hansestadt	I	6125	7047	1276	1225	972	909	1062	1603	94	185	10.2
Harburg	V	8334	9309	2056	2195	1377	1014	1121	1546	75	545	63.3
Stade	IV	6087	6662	1016	1315	1091	897	978	1365	51	477	65.4
Zusammen		44062	48570	8919	9869	7445	6193	6979	9165	66	429	33.0
05 Emden												
Emden, Stadt	I	979	1018	248	228	137	130	150	125	91	524	47.5
Aurich (Ostfriesland)	V	5114	5364	1108	925	970	687	764	910	42	425	75.0
Leer	V	3978	4176	837	848	683	524	625	659	38	414	75.1
Zusammen		10071	10558	2193	2001	1790	1341	1539	1694	43	429	71.0
06 Oldenburg (Oldenburg)-Wilhelmshaven												
Oldenburg (Oldenburg), Stadt	II	2481	2699	519	601	396	340	384	459	263	595	34.0
Wilhelmshaven, Stadt	III	858	928	200	202	147	129	154	96	90	214	29.5
Ammerland	V	4772	5159	877	1022	879	735	809	838	52	577	76.3
Cloppenburg	V	3381	3706	689	634	577	595	597	614	26	308	83.1
Friesland	V	3007	3332	646	771	611	514	471	318	34	265	63.5
Oldenburg (Oldenburg)	V	4155	4512	873	1020	678	604	654	683	42	518	83.5
Wesermarsch	IV	2007	2153	387	432	360	325	317	332	26	330	71.3
Zusammen		20662	22489	4191	4682	3648	3242	3386	3340	41	390	62.5
07 Bremerhaven												
Cuxhaven	V	5380	5861	1049	1217	837	847	1083	829	28	309	68.3
Bremerhaven, Stadt	I	1087	1160	171	294	200	148	123	224	146	370	22.6
Zusammen		6467	7021	1220	1511	1037	995	1206	1053	32	318	51.2
08 Bremen												
Osterholz	V	3445	3775	705	636	731	662	545	496	58	501	77.8
Rotenburg (Wuemme)	V	3805	4246	667	772	713	760	604	730	21	221	80.1
Verden	IV	3885	4282	704	785	737	573	642	841	54	539	68.8
Delmenhorst, Stadt	II	2503	2659	551	589	499	312	389	319	427	1335	51.7
Bremen, Stadt	I	4722	5091	910	781	660	854	656	1230	157	359	23.4
Diepholz	V	5151	5708	1021	1183	1040	766	828	870	29	246	80.9
Zusammen		23510	25760	4559	4745	4380	3927	3664	4486	44	348	51.2
09 Lueneburg												
Luechow-Dannenberg	V	1522	1668	276	340	311	273	241	227	14	205	75.3
Lueneburg	IV	3493	3949	710	838	470	605	647	679	37	410	60.6
Uelzen	V	1921	2250	372	505	446	309	345	273	16	200	67.8
Zusammen		6936	7867	1358	1683	1227	1187	1233	1179	21	271	65.3
10 Osnabrueck-Lingen												
Osnabrueck, Stadt	I	1578	1978	357	342	319	263	300	397	165	463	32.7
Grafschaft Bentheim	III	2556	2922	543	562	506	468	369	474	29	392	68.7
Osnabrueck	V	7168	9388	1729	1744	1633	1336	1530	1416	44	402	69.5
Vechta	IV	3138	3504	669	674	602	504	543	512	43	413	80.2
Emsland	V	6644	7492	1459	1311	1312	1048	1171	1192	26	260	82.6
Zusammen		21084	25284	4756	4633	4372	3619	3913	3991	37	349	67.9

1) Gebietsstand 31.12.1977 fuer die Jahre 1972 bis 1976 zum Teil geschaetzt.

TABELLE 3.4: FERTIGGESTELLTE EIN- UND ZWEIFAMILIENHAEUSER 1972-1977

NACH DER BEREICHSGLIEDERUNG DER BUNDESFORSCHUNGSANSTALT FUER LANDESKUNDE UND RAUMORDNUNG

Bereiche Kreisfreie Staedte Landkreise	Verdichtungszone	Errichtung neuer Wohngebaeude: Gebaeude	Wohnungen	davon 1): 1972	1973	1974	1975	1976	1977	Wohnungen je 10 km2	Je 10km2 Siedlungsflaeche	in % der Neubauwohnungen
		Anzahl										
11 Hannover												
Hannover, Stadt	I	2189	2482	557	617	259	276	325	448	122	221	11.1
Schaumburg	IV	3328	4256	868	867	635	659	568	659	63	402	63.8
Hameln-Pyrmont	III	2996	3773	744	771	694	561	450	553	47	529	48.9
Hannover	IV	13410	15596	2994	3245	2018	2593	2095	2651	75	581	46.9
Nienburg (Weser)	IV	2277	2566	497	536	396	364	400	373	18	203	69.0
Hildesheim	III	5376	6653	1201	1510	1144	955	916	928	58	493	61.0
Celle	V	4902	5561	806	1124	588	1230	843	970	36	219	66.4
Soltau-Fallingbostel	V	2900	3366	710	696	479	515	498	468	18	169	73.0
Zusammen		37377	44254	8377	9366	6213	7153	6095	7050	46	348	45.3
12 Braunschweig												
Wolfsburg, Stadt	I	1552	1745	311	306	341	314	203	270	86	371	33.2
Gifhorn	V	4307	4892	858	816	1003	676	753	787	31	428	84.6
Braunschweig, Stadt	I	2420	2664	569	577	423	345	314	436	139	386	20.4
Salzgitter, Stadt	II	1479	1685	296	233	368	241	231	316	75	311	41.2
Goslar	III	1866	2360	500	556	394	327	334	249	24	220	38.0
Helmstedt	IV	1839	2038	362	414	389	282	331	260	30	305	63.0
Wolfenbuettel	IV	2360	2688	438	446	528	478	425	373	37	430	54.4
Peine	III	2813	3353	601	626	670	520	454	482	62	465	66.8
Zusammen		18636	21425	3935	3973	4116	3183	3045	3173	42	361	45.0
13 Goettingen												
Goettingen	III	3963	5117	914	806	1083	718	783	813	46	392	37.9
Holzminden	III	1697	2250	395	402	371	388	377	316	30	455	69.7
Northeim	IV	2463	3297	690	744	562	429	398	474	26	354	57.0
Osterode am Harz	IV	1066	1439	345	262	220	225	220	167	23	205	50.0
Zusammen		9188	12102	2344	2214	2236	1760	1778	1770	32	353	47.7
14 Muenster (Westf.)												
Muenster (Westf.), Stadt	I	3738	4327	774	647	589	789	691	838	143	708	30.3
Borken	IV	7352	8913	1466	1662	1709	1139	1511	1425	63	512	68.6
Coesfeld	V	4615	5552	1043	864	850	917	791	1087	50	389	67.1
Steinfurt	IV	9145	10791	1913	2040	2009	1626	1516	1687	60	463	63.8
Warendorf	IV	6106	7331	1411	1434	1230	919	1048	1289	56	488	62.7
Zusammen		30956	36913	6607	6647	6387	5390	5557	6326	62	485	57.6
15 Bielefeld												
Bielefeld, Stadt	II	2617	3288	636	482	632	479	441	618	127	337	25.1
Guetersloh	II	6587	8257	1209	1658	1521	1370	1180	1319	85	579	58.4
Herford	II	3779	4968	961	948	826	715	733	785	111	495	54.2
Lippe	III	5988	7822	1476	1470	1451	1161	1099	1165	63	396	53.3
Minden-Luebbecke	III	4860	5987	1728	638	869	867	852	1033	52	355	57.6
Zusammen		23831	30322	6010	5196	5299	4592	4305	4920	74	429	49.3
16 Duisburg												
Duisburg, Stadt	I	2279	2729	630	-703	543	304	228	322	117	236	14.9
Oberhausen, Stadt	I	1275	1535	361	306	204	157	246	261	199	309	18.6
Kleve	IV	6267	7184	1334	1353	1276	946	1067	1208	58	468	64.4
Wesel	III	7091	8398	1387	1458	1196	1245	1263	1850	81	448	40.4
Zusammen		16912	19847	3712	3819	3219	2652	2804	3641	77	392	33.9
17 Essen-Bochum												
Essen, Stadt	I	2125	2601	440	477	364	210	441	669	124	180	12.4
Muelheim a.d.Ruhr, Stadt	I	1232	1529	283	279	201	218	231	316	168	393	18.2
Bottrop, Stadt	II	831	1097	153	148	143	189	200	265	109	339	23.9
Gelsenkirchen, Stadt	I	465	565	63	106	84	103	71	138	54	93	6.3
Recklinghausen	II	6546	8653	1643	1945	1518	1050	1089	1407	114	419	31.0
Bochum, Stadt	I	2339	3016	623	550	490	289	479	585	207	321	15.5
Herne, Stadt	II	774	1041	207	186	102	134	201	211	203	288	15.8
Zusammen		14312	18503	3413	3692	2902	2193	2712	3591	126	302	19.1
18 Duesseldorf-Wuppertal-Moenchengladbach-Krefeld												
Duesseldorf, Stadt	I	1874	2303	456	507	345	294	239	461	106	203	8.8
Krefeld, Stadt	I	2485	2778	597	520	445	381	327	508	203	449	28.4
Moenchengladbach, Stadt	II	3095	3566	635	614	566	446	543	762	209	529	27.6
Remscheid, Stadt	I	973	1221	163	313	182	165	122	277	164	490	23.7
Solingen, Stadt	I	1201	1469	328	280	291	151	251	169	164	482	23.1
Wuppertal, Stadt	I	2249	2778	562	606	409	309	358	534	165	410	16.7
Mettmann	II	7983	9365	1592	1571	1698	1266	1470	1768	230	742	29.6
Neuss	II	8629	10208	1454	2646	1618	1001	1468	2021	177	782	38.2
Viersen	III	4841	5520	1020	1099	898	945	674	885	98	457	47.1
Heinsberg	IV	5761	6590	1114	1531	1098	801	816	1230	105	631	44.6
Zusammen		39092	45798	7921	9687	7548	5759	6268	8615	151	540	28.3

1) Gebietsstand 31.12.1977 fuer die Jahre 1972 bis 1976 zum Teil geschaetzt.

TABELLE 3.4: FERTIGGESTELLTE EIN- UND ZWEIFAMILIENHAEUSER 1972-1977

NACH DER BEREICHSGLIEDERUNG DER BUNDESFORSCHUNGSANSTALT FUER LANDESKUNDE UND RAUMORDNUNG

Bereiche Kreisfreie Staedte Landkreise	Verdichtungszone	Errichtung neuer Wohngebaeude: Gebaeude	Wohnungen	davon 1) 1972	1973	1974	1975	1976	1977	Wohnungen je 10 km2	je Siedlungsflaeche	in % der Neubauwohnungen
		Anzahl										
19 Dortmund-Hagen												
Dortmund, Stadt	I	3691	4449	876	538	728	514	719	1075	159	280	19.0
Hagen, Stadt	II	1415	1849	331	268	249	381	295	325	115	326	21.5
Hamm, Stadt	II	2325	2841	551	577	500	433	355	426	126	428	37.5
Ennepe-Ruhr-Kreis	II	3365	4408	932	561	566	755	682	912	108	485	37.6
Hochsauerlandkreis	III	5843	8332	1514	1723	1748	958	1176	1212	43	521	60.7
Maerkischer Kreis	II	5525	7400	1603	1211	1047	1103	1085	1351	70	507	42.6
Unna	II	6890	8459	1357	1424	1260	1153	1459	1806	156	693	44.2
Zusammen		29053	37738	7163	6303	6097	5297	5771	7107	81	471	37.2
20 Paderborn												
Hoexter	V	2906	3757	689	740	684	569	520	555	31	322	68.7
Paderborn	III	5680	7248	1520	1478	1269	1013	934	1035	58	420	56.1
Soest	III	6581	8299	1455	1860	2032	976	985	991	63	513	59.7
Zusammen		15168	19304	3664	4078	3985	2558	2439	2581	51	428	59.8
21 Aachen												
Aachen, Stadt	I	1946	2299	571	383	274	246	349	476	143	441	18.5
Aachen	II	4030	4777	739	1006	739	814	637	842	87	555	40.2
Dueren	III	5194	5779	820	1496	1378	658	681	747	61	449	35.1
Zusammen		11170	12855	2130	2885	2391	1718	1667	2065	78	482	31.5
22 Koeln												
Koeln, Stadt	I	6680	7723	1252	2312	1971	643	585	960	191	386	20.4
Leverkusen, Stadt	I	1544	1809	321	363	412	210	286	217	229	481	26.3
Erftkreis	II	13068	14865	1928	3337	3250	1782	2220	2348	211	1121	52.3
Euskirchen	V	3747	4444	978	666	768	574	649	809	36	303	63.3
Oberbergischer Kreis	III	5553	6864	1347	1580	1156	784	961	1035	75	582	49.5
Rheinisch-Bergischer-Kreis	II	4992	5815	1203	849	929	761	1108	965	132	686	47.9
Zusammen		35584	41520	7029	9107	8487	4754	5809	6334	109	577	39.1
23 Bonn												
Bonn, Stadt	I	1335	1597	396	305	235	209	179	273	113	282	7.4
Rhein-Sieg-Kreis	III	12215	13753	3381	1466	1169	2388	2655	2694	119	730	60.3
Ahrweiler	IV	2933	3689	542	631	744	515	572	685	47	478	58.2
Zusammen		16483	19039	4319	2402	2148	3112	3406	3652	91	591	37.6
24 Siegen												
Olpe	III	2478	3642	706	721	596	573	506	539	51	488	75.6
Siegen	II	5428	7519	1231	1531	1262	1197	1108	1190	66	636	61.0
Altenkirchen (Westerwald)	IV	3365	4262	726	685	725	581	656	889	66	549	83.6
Zusammen		11271	15422	2664	2937	2583	2351	2270	2618	62	570	69.3
25 Kassel-Bad Hersfeld												
Kassel, Stadt	I	1270	1585	258	355	304	170	182	316	148	305	26.0
Hersfeld-Rotenburg	IV	3065	3945	710	743	702	551	643	596	36	384	81.2
Kassel	IV	7804	9854	1711	1767	1674	1424	1490	1788	76	771	74.1
Schwalm-Eder-Kreis	V	4776	6300	1108	1091	1075	1000	1030	996	41	434	86.1
Waldeck-Frankenberg	IV	4108	5145	789	920	812	811	1000	813	28	370	70.5
Werra-Meissner-Kreis	V	2601	3243	565	553	611	472	481	561	32	350	79.3
Zusammen		23624	30072	5141	5429	5178	4428	4826	5070	44	456	70.0
26 Lahn-Marburg-Fulda												
Lahn, Stadt	II	2889	3805	753	770	952	547	570	213	169	698	57.9
Lahn-Dill-Kreis	IV	9579	12491	2117	2431	2493	1652	1753	2044	74	679	69.2
Vogelsbergkreis	V	3003	3739	603	742	603	685	556	548	26	318	89.8
Fulda	IV	4376	6438	829	1050	1244	1180	1082	1053	47	422	70.9
Marburg-Biedenkopf	IV	4748	6274	1200	1328	1020	921	919	886	50	480	63.0
Zusammen		24595	32748	5505	6322	6312	4985	4880	4744	54	512	68.5
27 Frankfurt am Main-Offenbach am Main-Hanau-Ruesselsheim-Friedberg/Bad Nauheim												
Frankfurt (Main), Stadt	I	1696	2120	538	297	352	316	293	324	85	196	8.6
Offenbach (Main), Stadt	I	555	682	150	110	70	103	96	153	151	374	11.2
Gross-Gerau	II	4857	5782	945	819	1551	740	818	909	128	760	38.8
Main-Taunus-Kreis	II	5945	7246	1349	1608	961	1000	1191	1135	326	1415	45.1
Offenbach	II	5165	6255	1101	1342	1069	752	757	1233	176	749	36.1
Hochtaunuskreis	II	4623	5587	1220	1302	675	679	702	1009	116	822	37.0
Main-Kinzig-Kreis	II	8056	10341	2420	2025	799	1676	1706	1715	74	653	56.8
Wetteraukreis	IV	6639	8078	1900	1880	594	1113	1211	1381	73	642	71.2
Zusammen		37536	46091	9623	9384	6072	6379	6775	7859	107	669	37.3

1) Gebietsstand 31.12.1977 fuer die Jahre 1972 bis 1976 zum Teil geschaetzt.

TABELLE 3.4: FERTIGGESTELLTE EIN- UND ZWEIFAMILIENHAEUSER 1972-1977

NACH DER BEREICHSGLIEDERUNG DER BUNDESFORSCHUNGSANSTALT FUER LANDESKUNDE UND RAUMORDNUNG

Bereiche / Kreisfreie Staedte / Landkreise	Verdichtungszone	Errichtung neuer Wohngebaeude: Gebaeude	Wohnungen	davon 1) 1972	1973	1974	1975	1976	1977	Wohnungen je 10 km2	Je 10km2 Siedlungsflaeche	in % der Neubauwohnungen
		Anzahl										
28 Trier												
Trier, Stadt	II	754	1032	244	204	175	146	138	125	88	211	26.3
Bernkastel-Wittlich	V	2702	3239	528	585	523	505	490	608	28	329	79.3
Bitburg-Pruem	V	2727	3205	512	576	537	553	518	509	20	262	85.6
Daun	V	1997	2384	404	318	335	346	520	461	26	319	90.4
Trier-Saarburg	V	2599	3205	544	851	430	520	392	468	29	353	81.6
Zusammen		10779	13065	2232	2534	2000	2070	2058	2171	27	300	71.4
29 Koblenz-Limburg (Lahn)												
Limburg-Weilburg	IV	3499	4641	851	1151	332	864	717	726	63	538	79.2
Koblenz, Stadt	I	875	1212	231	260	201	153	191	176	116	369	25.8
Cochem-Zell	V	1701	2034	334	354	309	387	319	331	28	285	88.0
Mayen-Koblenz	III	3921	4970	867	909	859	739	701	896	61	521	57.9
Neuwied	III	4519	5509	809	1102	972	901	817	908	88	631	66.7
Rhein-Hunsrueck-Kreis	V	3013	3765	572	453	724	540	793	683	39	379	78.5
Rhein-Lahn-Kreis	IV	2361	2980	707	528	445	402	384	514	38	378	62.6
Westerwaldkreis	IV	4973	6164	1135	1202	1065	866	958	938	62	473	80.0
Zusammen		24863	31276	5506	5959	4907	4852	4880	5172	54	459	66.6
30 Wiesbaden-Mainz												
Wiesbaden, Stadt	I	2016	2375	519	443	264	211	282	656	116	336	16.6
Rheingau-Taunus-Kreis	III	6803	8672	1226	1558	2905	947	958	1078	107	1185	60.5
Bad Kreuznach	III	3153	3822	836	428	742	472	645	699	44	453	65.7
Birkenfeld	IV	2076	2470	389	525	445	376	366	369	31	381	79.9
Mainz, Stadt	I	1913	2363	634	293	411	390	308	327	242	631	18.8
Alzey-Worms	V	2751	3101	506	667	640	483	477	328	53	517	80.0
Mainz-Bingen	III	3353	4096	510	805	594	642	682	863	68	562	69.1
Zusammen		22064	26899	4620	4720	6001	3521	3719	4320	68	581	44.9
31 Kaiserslautern												
Kaiserslautern, Stadt	II	1048	1340	245	287	211	131	194	272	96	399	20.6
Pirmasens, Stadt	II	653	836	202	201	169	91	71	102	137	591	43.0
Zweibruecken, Stadt	II	484	633	108	121	99	113	81	111	90	428	57.2
Donnersbergkreis	V	1612	1899	256	337	328	358	282	338	29	397	70.2
Kaiserslautern	V	2447	3223	484	681	616	504	390	548	50	481	70.5
Kusel	V	1478	1868	306	303	395	247	327	290	34	372	85.5
Pirmasens	V	2467	3090	531	623	594	376	459	507	32	545	87.0
Zusammen		10189	12889	2132	2553	2412	1820	1804	2168	42	454	57.1
32 Saarbruecken												
Saarbruecken, Stadtverband	I	3876	5207	792	934	928	814	761	978	127	535	40.1
Merzig-Wadern	IV	2410	2800	446	522	487	463	434	448	50	620	91.4
Neunkirchen	III	2534	3273	443	617	571	451	659	532	131	635	74.2
Saarlouis	II	4794	5764	944	1061	964	869	887	1039	126	874	77.2
Saar-Pfalz-Kreis	II	3364	4126	620	740	791	568	582	825	99	735	67.0
Sankt Wendel	V	2505	3070	463	479	534	438	578	578	64	691	94.7
Zusammen		19483	24240	3708	4353	4275	3603	3901	4400	94	672	64.9
33 Mannheim-Ludwigshafen am Rhein-Heidelberg-Darmstadt												
Darmstadt, Stadt	I	1038	1295	281	304	204	178	163	166	106	362	24.2
Darmstadt-Dieburg	III	7412	8964	1619	2008	1346	1232	1366	1393	136	959	58.5
Bergstrasse	III	4930	6620	1444	1364	666	1043	1035	1068	92	827	59.6
Odenwaldkreis	III	3601	4660	872	787	1206	641	658	496	75	1030	71.6
Frankenthal (Pfalz), Stadt	I	854	961	90	161	117	305	190	98	219	994	30.9
Ludwigshafen a.Rhein, Stadt	I	927	1080	208	187	123	200	122	240	139	316	16.6
Neustadt a.d.Weinstr., Stadt	II	873	1027	152	187	143	193	157	195	88	705	37.3
Speyer, Stadt	I	646	797	176	147	150	116	111	97	187	685	26.9
Worms, Stadt	II	952	1128	220	256	231	144	151	126	104	560	36.8
Bad-Duerkheim	III	3593	4118	730	656	556	675	596	905	70	938	74.8
Ludwigshafen	III	3527	4201	622	848	627	619	747	738	138	1238	67.3
Heidelberg, Stadt	I	421	544	81	50	93	128	64	128	50	186	12.6
Mannheim, Stadt	I	1282	1620	384	301	173	219	261	282	112	223	19.2
Neckar-Odenwald-Kreis	IV	3391	4952	981	886	896	720	774	695	44	542	74.6
Rhein-Neckar-Kreis	II	10146	14023	2645	2977	1990	2062	2117	2232	132	932	49.3
Zusammen		43593	55990	10506	11119	8521	8475	8512	8859	96	730	48.2
34 Karlsruhe												
Landau in der Pfalz, Stadt	II	604	690	134	143	127	89	87	110	83	416	47.2
Germersheim	II	3126	3670	714	806	518	464	561	608	79	744	54.6
Landau-Bad Bergzabern	IV	2394	2780	446	512	443	258	624	496	44	508	68.7
Baden-Baden, Stadt	I	412	643	75	136	106	85	109	132	46	415	29.6
Karlsruhe, Stadt	I	1115	1474	234	242	158	229	268	343	85	221	18.1
Karlsruhe	III	9724	13026	1932	2519	2073	1703	2246	2553	120	920	57.8
Rastatt	III	3912	5731	1082	932	1059	831	1033	794	78	648	61.3
Zusammen		21287	28014	4617	5290	4484	3659	4928	5036	84	647	51.5

1) Gebietsstand 31.12.1977 fuer die Jahre 1972 bis 1976 zum Teil geschaetzt.

TABELLE 3.4: FERTIGGESTELLTE EIN- UND ZWEIFAMILIENHAEUSER 1972-1977

NACH DER BEREICHSGLIEDERUNG DER BUNDESFORSCHUNGSANSTALT FUER LANDESKUNDE UND RAUMORDNUNG

Bereiche Kreisfreie Staedte Landkreise	Verdichtungszone	Errichtung neuer Wohngebaeude: Gebaeude	Wohnungen	davon 1): 1972	1973	1974	1975	1976	1977	Wohnungen je 10 km2	Wohnungen je 10km2 Siedlungsflaeche	Wohnungen in % der Neubauwohnungen
		Anzahl										
35 Heilbronn												
Heilbronn, Stadt	I	1224	1583	376	240	191	202	240	334	159	573	33.7
Heilbronn	III	7917	10356	1657	1736	2000	1644	1508	1811	94	853	70.6
Hohenlohekreis	IV	2167	3047	514	760	517	398	401	457	39	494	76.8
Schwaebisch Hall	IV	3999	5578	900	1130	876	935	910	827	38	484	65.2
Zusammen		15307	20564	3447	3866	3584	3179	3059	3429	59	631	64.5
36 Pforzheim												
Pforzheim, Stadt	I	1019	1281	209	290	159	163	236	224	131	503	23.7
Calw	III	2880	4122	531	642	875	747	659	668	52	566	44.6
Enzkreis	III	5389	7052	1089	1219	1472	1155	950	1167	123	1110	63.8
Freudenstadt	III	2115	3030	467	582	599	500	419	463	35	507	48.9
Zusammen		11403	15484	2295	2733	3105	2565	2264	2522	66	699	48.5
37 Stuttgart												
Stuttgart, Stadt	I	1555	2090	352	425	379	283	239	412	101	260	10.5
Boeblingen	II	7163	9359	1415	1788	1515	1340	1558	1743	151	937	42.9
Esslingen	II	8169	10700	2014	2098	1522	1133	1984	1949	167	937	39.7
Goeppingen	II	4884	6726	1420	1365	1357	827	894	863	105	874	58.9
Ludwigsburg	II	8768	11268	1978	1809	1825	1513	2076	2067	164	974	39.3
Rems-Murr-Kreis	II	6862	9457	1776	1827	1251	1258	1638	1707	110	903	43.0
Zusammen		37400	49600	8955	9312	7849	6354	8389	8741	136	838	37.9
38 Freiburg im Breisgau												
Freiburg im Breisgau, Stadt	I	984	1330	291	279	211	176	196	177	88	329	15.0
Breisgau-Hochschwarzwald	IV	5052	6941	1321	1163	1328	1022	1023	1084	50	624	44.3
Emmendingen	III	2386	3420	528	747	606	483	412	645	50	581	42.1
Ortenaukreis	II	7298	10364	1779	2115	1775	1401	1586	1708	56	592	58.8
Loerrach	II	3482	4666	788	640	1054	668	709	807	58	633	45.2
Waldshut	III	2682	3903	626	982	556	487	592	660	35	512	45.7
Zusammen		21884	30624	5332	5926	5530	4237	4518	5081	51	572	44.3
39 Konstanz-Villingen-Schwenningen												
Rottweil	III	3047	4025	645	770	618	577	713	701	52	626	74.2
Schwarzwald-Baar-Kreis	II	3090	4558	782	780	906	636	648	806	44	540	39.7
Tuttlingen	III	2576	3382	590	614	540	426	695	517	46	531	63.3
Konstanz	II	3717	4881	848	918	775	660	787	893	60	508	33.4
Zusammen		12431	16845	2865	3082	2839	2299	2843	2917	50	546	45.7
40 Reutlingen-Tuebingen												
Reutlingen	II	4750	6525	1314	1192	1151	1004	910	954	60	575	52.0
Tuebingen	II	3599	4801	792	1056	861	695	676	721	92	788	47.2
Zollernalbkreis	II	4380	5351	968	905	909	752	907	910	58	592	68.0
Zusammen		12729	16676	3073	3153	2921	2451	2493	2585	66	630	54.5
41 Ulm-Neu-Ulm-Memmingen												
Heidenheim	II	2502	3235	422	714	629	493	495	482	52	595	58.5
Ostalbkreis	III	6314	8701	1623	1506	1581	1277	1403	1311	58	635	63.9
Ulm, Stadt	I	1095	1394	205	188	137	199	338	327	119	347	32.9
Alb-Donau-Kreis	V	5064	6680	1137	1507	1274	982	991	789	49	642	72.6
Biberach	III	4148	5373	836	993	1000	902	837	805	38	496	72.7
Memmingen, Stadt	I	495	552	64	83	59	50	151	145	100	496	30.5
Guenzburg	IV	3054	3798	546	919	804	511	498	520	51	498	67.3
Neu-Ulm	III	4029	5046	1191	1106	546	700	748	755	92	825	56.7
Unterallgaeu	V	2755	3501	795	722	405	508	626	545	29	406	60.8
Zusammen		29457	38281	6720	7738	6435	5622	6087	5679	50	564	61.6
42 Ravensburg												
Bodenseekreis	II	3111	4280	744	743	678	610	703	802	64	595	40.9
Ravensburg	III	4911	6714	1326	1232	1397	711	1026	1022	41	613	53.5
Sigmaringen	IV	2752	3557	551	648	772	499	531	556	30	368	71.8
Zusammen		10775	14552	2622	2623	2847	1820	2260	2380	42	523	52.0
43 Wuerzburg-Aschaffenburg												
Main-Tauber-Kreis	IV	2803	4307	799	716	752	726	631	683	33	385	75.7
Aschaffenburg, Stadt	I	724	961	182	220	120	97	164	178	183	482	34.4
Wuerzburg, Stadt	I	880	1143	164	152	177	149	205	296	162	307	26.9
Aschaffenburg	III	3913	5909	939	1200	810	488	1603	869	83	970	76.8
Kitzingen	V	2231	3012	702	474	581	418	418	419	45	424	86.1
Miltenberg	III	2902	4243	686	698	650	615	826	768	59	879	85.8
Main-Spessart	V	2843	4224	778	636	468	674	807	861	32	428	87.7
Wuerzburg	V	4150	6033	864	1095	1021	828	1073	1152	60	684	63.9
Zusammen		20446	29832	5114	5191	4579	3995	5727	5226	51	556	69.2

1) Gebietsstand 31.12.1977 fuer die Jahre 1972 bis 1976 zum Teil geschaetzt.

TABELLE 3.4: FERTIGGESTELLTE EIN- UND ZWEIFAMILIENHAEUSER 1972-1977

NACH DER BEREICHSGLIEDERUNG DER BUNDESFORSCHUNGSANSTALT FUER LANDESKUNDE UND RAUMORDNUNG

Bereiche / Kreisfreie Staedte / Landkreise	Verdichtungszone	Errichtung neuer Wohngebaeude: Gebaeude	Wohnungen	davon 1) 1972	1973	1974	1975	1976	1977	Wohnungen: je 10 km2	je Siedlungsflaeche	in % der Neubauwohnungen
		Anzahl										
44 Schweinfurt												
Schweinfurt, Stadt	I	494	652	100	202	97	82	80	91	198	413	23.7
Bad Kissingen	V	2497	3746	486	738	667	826	519	510	33	409	67.3
Rhoen-Grabfeld	V	2296	3125	827	186	675	569	262	606	31	444	82.7
Hassberge	V	2006	2643	399	591	293	508	476	376	28	470	89.9
Schweinfurt	V	3242	4497	915	927	645	624	754	632	53	615	77.7
Zusammen		10535	14663	2727	2644	2377	2609	2091	2215	37	477	70.4
45 Bamberg-Coburg												
Bamberg, Stadt	I	579	743	75	182	187	128	91	80	139	288	28.6
Coburg, Stadt	II	600	708	106	144	110	145	88	115	150	475	41.6
Bamberg	V	3738	4782	734	824	875	784	650	915	43	741	86.4
Coburg	III	1690	2087	332	430	410	331	251	333	35	415	80.2
Kronach	IV	1448	1819	410	397	266	338	220	188	28	405	85.3
Lichtenfels	III	1633	1986	281	434	316	310	339	306	38	574	77.6
Zusammen		9688	12125	1938	2411	2164	2036	1639	1937	41	516	70.8
46 Bayreuth-Hof												
Bayreuth, Stadt	I	1115	1235	215	262	209	166	103	280	193	535	28.2
Hof, Stadt	I	649	742	123	182	102	118	125	92	162	556	33.4
Bayreuth	V	2855	3736	498	584	500	907	654	593	29	507	82.9
Hof	III	1905	2431	537	298	358	459	392	387	27	367	74.9
Kulmbach	III	1548	2027	368	386	365	300	299	309	31	471	73.8
Wunsiedel i.Fichtelgebirge	III	1441	1798	286	328	271	266	326	321	30	373	53.1
Zusammen		9513	11969	2027	2040	1805	2216	1899	1982	34	447	58.4
47 Ansbach												
Ansbach, Stadt	II	541	670	81	160	102	89	122	116	67	362	34.9
Ansbach	V	3894	5086	857	883	966	884	688	808	26	408	86.1
Neustadt a.d.Aisch-Bad Windsheim	V	2807	3627	418	425	986	584	705	509	29	450	82.9
Weissenburg-Gunzenhausen	V	1939	2645	488	438	446	336	409	528	27	388	76.2
Zusammen		9181	12028	1844	1906	2500	1893	1924	1961	28	412	76.7
48 Nuernberg-Fuerth-Erlangen												
Forchheim	IV	3298	4237	787	1008	216	506	940	780	65	1042	84.2
Erlangen, Stadt	I	1503	1725	346	273	306	233	268	299	226	680	26.3
Fuerth, Stadt	I	973	1142	234	165	164	127	219	233	180	472	26.4
Nuernberg, Stadt	I	4876	5374	1676	1182	758	483	589	686	294	586	25.1
Schwabach, Stadt	II	960	1111	165	204	166	169	191	216	286	1027	45.4
Erlangen-Hoechstadt	IV	4765	5830	913	1486	950	824	795	862	95	1368	84.5
Fuerth	III	3277	4063	677	702	777	583	608	716	132	1414	56.9
Nuernberger Land	III	4260	5344	938	1076	866	923	855	686	67	848	74.1
Roth	IV	4003	5058	679	911	1499	519	1020	430	56	887	84.4
Zusammen		27915	33884	6415	7007	5702	4367	5485	4908	93	882	50.6
49 Amberg-Weiden i.d.OPf.												
Amberg, Stadt	II	505	633	138	123	106	93	80	93	127	307	32.6
Weiden i.d.OPf., Stadt	II	546	701	95	183	92	72	101	158	125	478	44.7
Amberg-Sulzbach	V	2519	3331	562	594	568	576	494	537	27	282	84.8
Neustadt a.d. Waldnaab	V	2642	3695	756	901	616	458	502	462	26	246	88.9
Schwandorf	IV	3547	4810	913	1123	864	676	724	510	33	517	84.8
Tirschenreuth	V	1503	2041	348	379	316	364	321	313	19	356	82.4
Zusammen		11262	15211	2812	3303	2562	2239	2222	2073	28	335	77.1
50 Augsburg												
Augsburg, Stadt	I	1445	1680	372	363	165	225	290	265	115	302	14.9
Ai chach-Friedberg	IV	4395	5573	1017	1068	885	876	948	779	73	1012	82.7
Augsburg	IV	6175	8090	1262	768	1598	1233	1190	2039	73	779	68.2
Dillingen a.d. Donau	V	2563	3293	569	602	622	473	560	467	42	497	85.2
Donau-Ries	IV	2834	3757	701	603	585	624	575	669	29	367	84.0
Zusammen		17412	22393	3921	3404	3855	3431	3563	4219	55	584	58.6
51 Ingolstadt												
Ingolstadt, Stadt	I	2168	2571	591	415	449	330	336	450	193	724	45.0
Eichstaett	III	3852	4752	796	945	794	842	729	646	39	580	95.2
Neuburg-Schrobenhausen	IV	2483	3163	373	591	565	473	625	536	44	508	81.9
Pfaffenhofen a.d. Ilm	II	3881	5037	849	1150	796	793	738	711	66	819	92.0
Zusammen		12384	15523	2609	3101	2604	2438	2428	2343	55	644	77.5
52 Regensburg												
Kelheim	III	3487	4388	1089	808	964	570	494	463	41	635	85.1
Regensburg, Stadt	I	853	1041	234	171	198	137	100	201	138	215	17.2
Cham	V	3327	4409	654	728	605	864	865	693	31	569	94.4
Neumarkt i.d. OPf.	V	3532	4162	549	1371	387	447	721	687	31	287	81.8
Regensburg	V	3026	3975	740	816	606	612	609	592	28	475	78.7
Zusammen		14225	17975	3266	3894	2760	2630	2789	2636	34	424	69.1

1) Gebietsstand 31.12.1977 fuer die Jahre 1972 bis 1976 zum Teil geschaetzt.

TABELLE 3.4: FERTIGGESTELLTE EIN- UND ZWEIFAMILIENHAEUSER 1972-1977

NACH DER BEREICHSGLIEDERUNG DER BUNDESFORSCHUNGSANSTALT FUER LANDESKUNDE UND RAUMORDNUNG

Bereiche Kreisfreie Staedte Landkreise	Verdichtungszone	Errichtung neuer Wohngebaeude: Gebaeude	Wohnungen	davon 1): 1972	1973	1974	1975	1976	1977	Wohnungen je 10 km2	Wohnungen je 10km2 Siedlungsflaeche	Wohnungen in % der Neubauwohnungen
		Anzahl										
53 Kempten (Allgaeu)												
Kaufbeuren, Stadt	II	528	580	187	122	84	75	60	52	153	503	33.7
Kempten (Allgaeu), Stadt	I	434	531	79	60	48	101	101	142	84	324	11.2
Lindau (Bodensee)	III	1041	1359	210	156	186	265	181	361	42	430	40.9
Ostallgaeu	IV	3010	3898	581	739	700	656	698	524	28	537	67.4
Oberallgaeu	III	2292	3021	448	555	606	405	550	457	20	514	34.0
Zusammen		7305	9389	1505	1632	1624	1502	1590	1536	28	492	38.4
54 Muenchen												
Muenchen, Stadt	I	5145	5913	1268	1240	785	677	778	1165	191	271	8.6
Bad Toelz-Wolfratshausen	IV	1544	2042	478	372	291	343	282	276	18	380	40.1
Dachau	IV	3327	4427	379	583	1231	941	470	823	77	961	65.6
Ebersberg	III	3298	3820	967	943	467	437	519	487	69	1226	53.1
Erding	IV	2654	3287	540	695	611	516	527	398	37	624	72.0
Freising	III	2549	3284	833	864	463	338	559	227	40	560	58.4
Fuerstenfeldbruck	III	4665	5400	1444	1332	638	539	674	773	124	1036	34.0
Garmisch-Partenkirchen	III	850	1237	214	237	230	141	187	228	12	310	25.7
Landsberg a. Lech	IV	2330	2965	608	591	481	409	483	393	37	535	69.9
Miesbach	IV	1454	1918	451	246	299	332	241	349	22	445	44.1
Muenchen	II	6989	7813	2158	1770	1134	676	827	1248	118	895	31.9
Starnberg	III	2525	3103	559	641	604	478	293	528	63	575	48.2
Weilheim-Schongau	IV	2329	3100	658	725	668	466	225	358	32	538	65.5
Zusammen		39659	48309	10557	10239	7902	6293	6065	7253	51	568	29.7
55 Landshut												
Altoetting	II	2785	3316	860	692	461	482	364	457	58	693	60.3
Muehldorf a. Inn	IV	2455	3005	518	682	453	471	406	475	37	571	60.4
Landshut, Stadt	I	747	874	116	158	188	109	124	179	137	464	31.2
Landshut	V	3895	4955	573	1233	348	923	974	904	37	628	82.4
Rottal-Inn	V	3058	3746	513	572	517	943	596	605	29	520	87.8
Dingolfing-Landau	IV	1825	2255	446	394	465	81	524	345	25	429	86.1
Zusammen		14765	18151	3026	3731	2432	3009	2988	2965	37	562	69.3
56 Passau-Straubing												
Passau, Stadt	I	918	1180	328	288	147	141	95	181	169	779	41.6
Straubing, Stadt	II	639	766	168	151	109	60	108	170	112	429	38.1
Deggendorf	IV	3532	4362	929	867	577	638	712	639	51	677	80.3
Freyung-Grafenau	V	2030	2577	345	568	819	463	249	133	26	526	91.8
Passau	V	5638	7122	892	799	662	1041	2368	1360	47	674	84.1
Regen	V	2292	3035	235	757	688	205	370	780	29	549	86.9
Straubing-Bogen	V	2966	3751	561	564	918	258	793	657	31	569	91.1
Zusammen		18015	22793	3458	3994	3920	2806	4695	3920	40	610	78.2
57 Rosenheim												
Rosenheim, Stadt	I	277	321	130	48	35	26	36	46	164	469	12.2
Berchtesgadener Land	III	1417	1903	381	485	337	290	212	198	23	461	41.0
Rosenheim	IV	4581	5822	1252	1180	906	874	757	853	40	599	61.2
Traunstein	III	4030	5409	1331	965	950	700	731	732	35	710	60.0
Zusammen		10305	13455	3094	2678	2228	1890	1736	1829	35	608	52.2
58 Berlin (West)												
Berlin (West)	I	8742	9345	2058	1532	1766	1100	1430	1459	195	288	9.4
Bundesgebiet		1106347	1370761	248460	263087	229765	195045	207842	226562	55	492	45.5

1) Gebietsstand 31.12.1977 fuer die Jahre 1972 bis 1976 zum Teil geschaetzt.

TABELLE 3.5: FERTIGGESTELLTE MEHRFAMILIENHAEUSER 1972-1977

NACH DER BEREICHSGLIEDERUNG DER BUNDESFORSCHUNGSANSTALT FUER LANDESKUNDE UND RAUMORDNUNG

Bereiche Kreisfreie Staedte Landkreise	Verdichtungszone	Errichtung neuer Wohngebaeude: Gebaeude	Wohnungen	davon 1): 1972	1973	1974	1975	1976	1977	Wohnungen: je 10km2 Siedlungsflaeche	je Wohngebaeude	in % der Neubauwohnungen
		Anzahl										
01 Flensburg												
Flensburg, Stadt	I	194	2746	513	762	639	397	206	229	2424	14.1	76.3
Nordfriesland	IV	550	5374	1946	1190	1029	414	289	506	343	9.8	55.1
Schleswig-Flensburg	V	191	2742	860	476	599	262	117	428	176	14.4	35.3
Zusammen		935	10862	3319	2428	2267	1073	612	1163	335	11.6	51.4
02 Kiel-Neumuenster												
Kiel, Stadt	I	462	7461	1840	988	2104	1535	512	482	1221	16.1	83.4
Neumuenster, Stadt	II	246	2580	598	805	568	258	152	199	845	10.5	69.2
Dithmarschen	IV	171	2095	624	470	222	286	84	409	183	12.3	38.0
Ploen	V	178	3087	789	1202	419	417	174	86	386	17.3	43.5
Rendsburg-Eckernfoerde	IV	383	6956	1147	3002	1348	689	360	410	440	18.2	49.7
Steinburg	IV	179	2258	594	499	264	526	245	130	239	12.6	39.3
Zusammen		1619	24437	5592	6966	4925	3711	1527	1716	454	15.1	54.3
03 Luebeck												
Luebeck, Stadt	II	348	5015	1410	1208	1029	616	432	320	657	14.4	75.2
Ostholstein	IV	530	8453	1860	2801	1590	953	877	372	741	15.9	64.2
Zusammen		878	13468	3270	4009	2619	1569	1309	692	707	15.3	67.9
04 Hamburg												
Herzogtum Lauenburg	V	280	4751	771	1647	1253	482	226	372	430	17.0	49.3
Pinneberg	III	666	8431	1856	2083	1808	1425	636	623	756	12.7	56.1
Segeberg	IV	458	7378	2095	2457	1523	423	320	560	590	16.1	48.1
Stormarn	II	486	6592	1257	1458	1304	1043	613	917	709	13.6	51.9
Hamburg, Freie und Hansestadt	I	4473	62326	13117	13234	11683	7823	7743	8726	1635	13.9	89.8
Harburg	V	609	5398	1688	1785	1059	256	316	294	316	8.9	36.7
Stade	IV	341	3518	908	1271	693	172	223	251	252	10.3	34.6
Zusammen		7313	98394	21692	23935	19323	11624	10077	11743	869	13.5	67.0
05 Emden												
Emden, Stadt	I	109	1127	291	447	191	83	70	45	580	10.3	52.5
Aurich (Ostfriesland)	V	151	1792	244	465	298	310	155	320	142	11.9	25.0
Leer	V	106	1383	403	293	129	373	125	60	137	13.0	24.9
Zusammen		366	4302	938	1205	618	766	350	425	175	11.8	29.0
06 Oldenburg (Oldenburg)-Wilhelmshaven												
Oldenburg (Oldenburg), Stadt	II	441	5235	1549	1358	682	663	368	615	1154	11.9	66.0
Wilhelmshaven, Stadt	III	204	2222	678	531	262	277	259	215	512	10.9	70.5
Ammerland	V	179	1601	318	362	266	302	139	214	179	8.9	23.7
Cloppenburg	V	131	754	172	180	182	40	135	46	63	5.8	16.9
Friesland	V	245	1911	442	676	276	184	229	103	152	7.8	36.5
Oldenburg (Oldenburg)	V	137	893	180	336	135	62	30	149	103	6.5	16.5
Wesermarsch	IV	121	868	202	227	128	117	62	132	133	7.2	28.7
Zusammen		1457	13484	3542	3670	1931	1645	1222	1474	234	9.3	37.5
07 Bremerhaven												
Cuxhaven	V	223	2724	263	536	467	614	540	304	144	12.2	31.7
Bremerhaven, Stadt	I	311	3976	1504	693	793	396	232	358	1269	12.8	77.4
Zusammen		534	6700	1767	1229	1260	1010	772	662	303	12.5	48.8
08 Bremen												
Osterholz	V	100	1078	138	217	306	241	105	71	143	10.8	22.2
Rotenburg (Wuemme)	V	116	1055	393	171	263	108	71	49	55	9.1	19.9
Verden	IV	189	1941	367	817	214	290	107	146	244	10.3	31.2
Delmenhorst, Stadt	II	204	2487	424	987	610	97	258	110	1249	12.2	48.3
Bremen, Stadt	I	1390	16663	3605	3458	2902	2421	1980	2297	1174	12.0	76.6
Diepholz	V	199	1352	456	268	272	117	124	114	58	6.8	19.1
Zusammen		2198	24575	5383	5918	4567	3274	2645	2787	332	11.2	48.8
09 Lueneburg												
Luechow-Dannenberg	V	54	548	83	206	119	47	42	51	67	10.1	24.7
Lueneburg	IV	201	2571	688	610	635	237	198	203	267	12.8	39.4
Uelzen	V	109	1067	323	219	108	114	285	18	95	9.8	32.2
Zusammen		364	4186	1094	1035	862	398	525	272	144	11.5	34.7
10 Osnabrueck-Lingen												
Osnabrueck, Stadt	I	489	4067	766	1045	729	630	461	436	951	8.3	67.3
Grafschaft Bentheim	III	163	1333	179	335	342	216	129	132	179	8.2	31.3
Osnabrueck	V	626	4127	873	1048	696	562	421	526	177	6.6	30.5
Vechta	IV	128	864	192	214	81	24	205	149	102	6.8	19.8
Emsland	V	224	1580	410	397	231	253	133	157	55	7.0	17.4
Zusammen		1630	11971	2419	3039	2079	1685	1349	1400	165	7.3	32.1

1) Gebietsstand 31.12.1977 fuer die Jahre 1972 bis 1976 zum Teil geschaetzt.

TABELLE 3.5: FERTIGGESTELLTE MEHRFAMILIENHAEUSER 1972-1977

NACH DER BEREICHSGLIEDERUNG DER BUNDESFORSCHUNGSANSTALT FUER LANDESKUNDE UND RAUMORDNUNG

Bereiche Kreisfreie Staedte Landkreise	Verdichtungszone	Errichtung neuer Wohngebaeude: Gebaeude	Wohnungen	davon 1): 1972	1973	1974	1975	1976	1977	Wohnungen: je 10km2 Siedlungsflaeche	je Wohngebaeude	in % der Neubauwohnungen
		Anzahl										
11 Hannover												
Hannover, Stadt	I	1300	19908	4944	3901	3515	3133	1709	2706	1770	15.3	88.9
Schaumburg	IV	290	2419	522	627	463	303	287	217	229	8.3	36.2
Hameln-Pyrmont	III	400	3939	864	1104	765	671	257	278	552	9.8	51.1
Hannover	IV	1671	17693	4944	4584	3516	2686	695	1268	660	10.6	53.1
Nienburg (Weser)	IV	146	1154	249	416	141	119	113	116	91	7.9	31.0
Hildesheim	III	522	4249	959	1392	765	277	455	400	315	8.1	39.0
Celle	V	277	2818	707	675	447	369	427	193	111	10.2	33.6
Soltau-Fallingbostel	V	178	1244	420	255	229	207	60	73	62	7.0	27.0
Zusammen		4784	53424	13608	12955	9841	7765	4004	5251	420	11.2	54.7
12 Braunschweig												
Wolfsburg, Stadt	I	233	3513	1417	872	606	381	112	125	746	15.1	66.8
Gifhorn	V	99	887	187	162	179	205	135	19	78	9.0	15.4
Braunschweig, Stadt	I	596	10393	1867	2989	2021	1371	1170	976	1506	17.4	79.6
Salzgitter, Stadt	II	240	2410	1007	470	521	161	156	95	445	10.1	58.8
Goslar	III	307	3853	741	778	851	758	344	380	360	12.6	62.0
Helmstedt	IV	121	1199	404	294	211	57	103	130	179	9.9	37.0
Wolfenbuettel	IV	178	2253	1060	741	257	76	55	64	360	12.7	45.6
Peine	III	142	1667	410	603	378	77	78	121	231	11.8	33.2
Zusammen		1914	26176	7092	6909	5024	3086	2153	1910	441	13.7	55.0
13 Goettingen												
Goettingen	III	650	8378	1950	1394	2302	528	1197	1007	642	12.9	62.1
Holzminden	III	152	977	260	214	179	144	130	51	197	6.4	30.3
Northeim	IV	239	2492	539	793	467	339	294	59	268	10.4	43.0
Osterode am Harz	IV	143	1442	551	293	174	208	59	156	205	10.1	50.0
Zusammen		1184	13288	3300	2694	3122	1218	1680	1273	387	11.2	52.3
14 Muenster (Westf.)												
Muenster (Westf.), Stadt	I	957	9950	1890	2525	2090	1538	1020	887	1629	10.4	69.7
Borken	IV	500	4078	760	1060	920	576	390	372	234	8.2	31.4
Coesfeld	V	374	2718	626	637	703	403	114	235	191	7.3	32.9
Steinfurt	IV	684	6117	1198	1596	1551	827	716	229	262	8.9	36.2
Warendorf	IV	578	4359	1100	1209	955	578	257	259	290	7.5	37.3
Zusammen		3093	27222	5575	7028	6219	3922	2497	1982	358	8.8	42.4
15 Bielefeld												
Bielefeld, Stadt	II	853	9792	2196	1495	1748	2068	1305	980	1004	11.5	74.9
Guetersloh	II	847	5880	1201	1462	1555	704	605	353	413	6.9	41.6
Herford	II	456	4203	899	853	881	765	427	378	419	9.2	45.8
Lippe	III	829	6845	1450	1544	1783	970	585	513	346	8.3	46.7
Minden-Luebbecke	III	426	4412	1282	960	1047	464	349	310	261	10.4	42.4
Zusammen		3411	31132	7028	6314	7014	4971	3271	2534	440	9.1	50.7
16 Duisburg												
Duisburg, Stadt	I	1588	15632	3227	3615	3033	2346	1704	1707	1351	9.8	85.1
Oberhausen, Stadt	I	833	6697	1295	1550	1332	1081	682	757	1350	8.0	81.4
Kleve	IV	543	3979	811	1013	1037	360	388	370	259	7.3	35.6
Wesel	III	1229	12392	2652	2971	2724	1719	1203	1123	661	10.1	59.6
Zusammen		4193	38701	7986	9149	8126	5506	3977	3957	764	9.2	66.1
17 Essen-Bochum												
Essen, Stadt	I	1834	18439	4212	4626	3203	2395	2293	1709	1276	10.1	87.6
Muelheim a.d.Ruhr, Stadt	I	729	6858	1280	1515	1718	918	757	670	1764	9.4	81.8
Bottrop, Stadt	II	471	3488	555	680	627	631	490	505	1076	7.4	76.1
Gelsenkirchen, Stadt	I	788	8456	1261	1765	1624	1215	1032	1559	1394	10.7	93.7
Recklinghausen	II	2200	19234	3467	4574	4343	2646	1925	2278	932	8.7	69.0
Bochum, Stadt	I	1702	16448	2693	4359	4142	1622	2035	1597	1748	9.7	84.5
Herne, Stadt	II	487	5538	1322	1176	766	446	1139	689	1532	11.4	84.2
Zusammen		8211	78459	14790	18695	16423	9873	9671	9007	1280	9.6	80.9
18 Duesseldorf-Wuppertal-Moenchengladbach-Krefeld												
Duesseldorf, Stadt	I	2084	23784	5322	6209	3947	3368	2338	2600	2099	11.4	91.2
Krefeld, Stadt	I	694	6997	1559	1855	1225	982	574	802	1132	10.1	71.6
Moenchengladbach, Stadt	II	947	9342	2120	2188	1944	1538	761	791	1386	9.9	72.4
Remscheid, Stadt	I	373	3941	964	624	432	816	536	569	1581	10.6	76.3
Solingen, Stadt	I	514	4880	1618	880	815	520	603	444	1602	9.5	76.9
Wuppertal, Stadt	I	1201	13816	3409	3685	2098	2205	1185	1233	2038	11.5	83.3
Mettmann	II	1810	22285	6450	5040	4657	2407	1974	1756	1766	12.3	70.4
Neuss	II	1800	16539	3426	4644	2806	1605	2511	1546	1267	9.2	61.8
Viersen	III	703	6198	1349	1627	1295	1147	532	248	513	8.8	52.9
Heinsberg	IV	777	8171	843	3536	2646	415	321	411	782	10.5	55.4
Zusammen		10903	115952	27059	30289	21866	15003	11335	10400	1368	10.6	71.7

1) Gebietsstand 31.12.1977 fuer die Jahre 1972 bis 1976 zum Teil geschaetzt.

TABELLE 3.5: FERTIGGESTELLTE MEHRFAMILIENHAEUSER 1972-1977

NACH DER BEREICHSGLIEDERUNG DER BUNDESFORSCHUNGSANSTALT FUER LANDESKUNDE UND RAUMORDNUNG

Bereiche / Kreisfreie Staedte / Landkreise	Verdichtungszone	Errichtung neuer Wohngebaeude: Gebaeude	Wohnungen	davon 1) 1972	1973	1974	1975	1976	1977	Wohnungen je 10km2 Siedlungsflaeche	je Wohngebaeude	in % der Neubauwohnungen
		Anzahl										
19 Dortmund-Hagen												
Dortmund, Stadt	I	1959	18989	3409	3973	3598	2358	2405	3246	1193	9.7	81.0
Hagen, Stadt	II	728	6752	1459	1743	1226	1072	660	592	1191	9.3	78.5
Hamm, Stadt	II	462	4731	1003	762	1038	750	501	677	712	10.3	62.5
Ennepe-Ruhr-Kreis	II	839	7311	1934	930	845	1288	1277	1037	804	8.7	62.4
Hochsauerlandkreis	III	721	5384	670	1667	1618	344	454	631	337	7.5	39.3
Maerkischer Kreis	II	1074	9973	2534	2821	2016	1017	850	736	683	9.3	57.4
Unna	II	1204	10671	2517	2508	2433	1209	1108	896	874	8.9	55.8
Zusammen		6987	63812	13526	14404	12774	8038	7255	7815	796	9.1	62.8
20 Paderborn												
Hoexter	V	239	1709	396	428	277	315	210	83	146	7.2	31.3
Paderborn	III	648	5680	1526	1911	1102	588	264	289	329	8.8	43.9
Soest	III	693	5613	843	1782	1840	539	390	219	347	8.1	40.3
Zusammen		1579	13001	2764	4121	3219	1442	864	591	288	8.2	40.2
21 Aachen												
Aachen, Stadt	I	916	10102	1876	3103	1792	1256	680	1395	1936	11.0	81.5
Aachen	II	806	7119	1221	1748	1864	763	653	870	828	8.8	59.8
Dueren	III	770	10685	778	3183	5706	505	257	256	830	13.9	64.9
Zusammen		2492	27906	3875	8034	9362	2524	1590	2521	1045	11.2	68.5
22 Koeln												
Koeln, Stadt	I	2290	30219	8896	4145	2752	5516	4556	4354	1512	13.2	79.6
Leverkusen, Stadt	I	504	5068	1005	1403	1210	632	494	324	1348	10.1	73.7
Erftkreis	II	1435	13577	3851	2773	2287	2180	1773	713	1024	9.5	47.7
Euskirchen	V	287	2577	407	691	668	330	218	263	176	9.0	36.7
Oberbergischer Kreis	III	788	6996	1496	2283	1839	217	818	343	593	8.9	50.5
Rheinisch-Bergischer-Kreis	II	699	6325	1955	1069	959	947	785	610	746	9.0	52.1
Zusammen		6003	64761	17611	12363	9715	9822	8644	6607	900	10.8	60.9
23 Bonn												
Bonn, Stadt	I	1395	19852	2369	7427	6880	1132	1258	786	3507	14.2	92.6
Rhein-Sieg-Kreis	III	1121	9047	2727	1615	1022	1553	1301	829	480	8.1	39.7
Ahrweiler	IV	393	2649	595	693	581	220	188	372	343	6.7	41.8
Zusammen		2909	31548	5691	9735	8483	2905	2747	1987	979	10.8	62.4
24 Siegen												
Olpe	III	197	1174	235	211	301	186	146	95	157	5.9	24.4
Siegen	II	460	4815	912	1115	1170	653	602	363	408	10.5	39.0
Altenkirchen (Westerwald)	IV	129	837	83	137	107	157	133	220	108	6.5	16.4
Zusammen		786	6826	1230	1463	1578	996	881	678	252	8.7	30.7
25 Kassel-Bad Hersfeld												
Kassel, Stadt	I	431	4519	1093	1923	660	359	148	336	870	10.5	74.0
Hersfeld-Rotenburg	IV	137	915	175	271	138	117	110	104	89	6.7	18.8
Kassel	IV	434	3438	637	1160	589	449	285	318	269	7.9	25.9
Schwalm-Eder-Kreis	V	158	1019	265	277	205	110	81	81	70	6.4	13.9
Waldeck-Frankenberg	IV	305	2151	492	690	310	256	223	180	155	7.1	29.5
Werra-Meissner-Kreis	V	129	845	131	244	201	74	122	73	91	6.6	20.7
Zusammen		1594	12887	2793	4565	2103	1365	969	1092	195	8.1	30.0
26 Lahn-Marburg-Fulda												
Lahn, Stadt	II	265	2762	765	504	936	300	158	98	507	10.4	42.1
Lahn-Dill-Kreis	IV	588	5565	721	1134	2627	492	225	365	302	9.5	30.8
Vogelsbergkreis	V	79	423	83	109	83	105	9	34	36	5.4	10.2
Fulda	IV	315	2647	368	589	743	541	135	251	174	8.4	29.1
Marburg-Biedenkopf	IV	374	3679	844	1095	698	395	275	372	282	9.8	37.0
Zusammen		1620	15076	2801	3432	5087	1834	803	1120	236	9.3	31.5
27 Frankfurt am Main-Offenbach am Main-Hanau-Ruesselsheim-Friedberg/Bad Nauheim												
Frankfurt (Main), Stadt	I	1427	22457	4509	3656	4348	3019	2805	4120	2079	15.7	91.4
Offenbach (Main), Stadt	I	299	5423	2035	1531	800	541	160	356	2976	18.1	88.8
Gross-Gerau	II	728	9112	2334	2984	2604	536	304	350	1198	12.5	61.2
Main-Taunus-Kreis	II	793	8824	1787	3876	378	1663	564	556	1723	11.1	54.9
Offenbach	II	937	11072	2787	5008	1619	814	462	383	1327	11.8	63.9
Hochtaunuskreis	II	757	9505	2886	2648	2463	718	456	334	1398	12.6	63.0
Main-Kinzig-Kreis	II	798	7872	2795	2443	570	1211	422	430	497	9.9	43.2
Wetteraukreis	IV	459	3263	1051	1067	47	555	308	235	260	7.1	28.8
Zusammen		6199	77528	20184	23214	12829	9057	5481	6764	1125	12.5	62.7

1) Gebietsstand 31.12.1977 fuer die Jahre 1972 bis 1976 zum Teil geschaetzt.

TABELLE 3.5: FERTIGGESTELLTE MEHRFAMILIENHAEUSER 1972-1977

NACH DER BEREICHSGLIEDERUNG DER BUNDESFORSCHUNGSANSTALT FUER LANDESKUNDE UND RAUMORDNUNG

Bereiche Kreisfreie Staedte Landkreise	Verdichtungszone	Errichtung neuer Wohngebaeude: Gebaeude	Wohnungen	davon 1): 1972	1973	1974	1975	1976	1977	Wohnungen: je 10km2 Siedlungsflaeche	je Wohngebaeude	in % der Neubauwohnungen
		Anzahl										
28 Trier												
Trier, Stadt	II	324	2889	671	697	605	425	303	188	592	8.9	73.7
Bernkastel-Wittlich	V	112	843	117	163	274	57	141	91	86	7.5	20.7
Bitburg-Pruem	V	76	537	77	233	76	48	39	64	44	7.1	14.4
Daun	V	51	253	61	60	28	51	39	14	34	5.0	9.6
Trier-Saarburg	V	145	724	147	219	88	165	87	18	80	5.0	18.4
Zusammen		708	5246	1073	1372	1071	746	609	375	120	7.4	28.6
29 Koblenz-Limburg (Lahn)												
Limburg-Weilburg	IV	202	1217	181	347	316	184	108	81	141	6.0	20.8
Koblenz, Stadt	I	426	3484	641	1020	804	396	279	344	1062	8.2	74.2
Cochem-Zell	V	62	278	32	93	39	63	23	28	39	4.5	12.0
Mayen-Koblenz	III	564	3616	711	832	765	522	327	460	379	6.4	42.1
Neuwied	III	377	2756	438	730	561	466	340	221	315	7.3	33.3
Rhein-Hunsrueck-Kreis	V	187	1029	185	160	250	101	199	134	104	5.5	21.5
Rhein-Lahn-Kreis	IV	197	1778	369	747	291	112	75	184	225	9.0	37.4
Westerwaldkreis	IV	206	1538	251	318	566	116	182	105	118	7.5	20.0
Zusammen		2221	15697	2808	4247	3592	1960	1533	1557	230	7.1	33.4
30 Wiesbaden-Mainz												
Wiesbaden, Stadt	I	868	11912	3102	3495	1680	1631	954	1050	1687	13.7	83.4
Rheingau-Taunus-Kreis	III	642	5657	930	1063	2379	613	297	375	773	8.8	39.5
Bad Kreuznach	III	204	1993	444	531	497	189	171	161	236	9.8	34.3
Birkenfeld	IV	95	623	146	219	134	73	16	35	96	6.6	20.1
Mainz, Stadt	I	613	10204	2170	2028	1220	2370	1411	1005	2726	16.6	81.2
Alzey-Worms	V	85	773	225	178	90	89	156	35	129	9.1	20.0
Mainz-Bingen	III	211	1835	278	464	351	233	383	126	252	8.7	30.9
Zusammen		2719	32997	7295	7978	6352	5198	3387	2787	712	12.1	55.1
31 Kaiserslautern												
Kaiserslautern, Stadt	II	268	5166	1075	1218	1489	319	565	500	1539	19.3	79.4
Pirmasens, Stadt	II	98	1106	426	203	214	162	60	41	782	11.3	57.0
Zweibruecken, Stadt	II	62	473	104	70	118	40	39	102	320	7.6	42.8
Donnersbergkreis	V	91	805	236	209	88	128	64	80	168	8.8	29.8
Kaiserslautern	V	154	1350	278	337	370	158	78	129	202	8.8	29.5
Kusel	V	35	317	88	71	75	24	51	8	63	9.1	14.5
Pirmasens	V	88	461	64	180	55	52	20	90	81	5.2	13.0
Zusammen		796	9678	2271	2288	2409	883	877	950	341	12.2	42.9
32 Saarbruecken												
Saarbruecken, Stadtverband	I	568	7784	1649	1838	1617	1214	825	641	799	13.7	59.9
Merzig-Wadern	IV	35	262	10	71	27	7	105	42	58	7.5	8.6
Neunkirchen	III	90	1140	105	275	521	77	70	92	221	12.7	25.8
Saarlouis	II	156	1706	328	313	452	223	285	105	259	10.9	22.8
Saar-Pfalz-Kreis	II	171	2031	299	549	455	241	226	261	362	11.9	33.0
Sankt Wendel	V	35	173	12	52	40	34	22	13	39	4.9	5.3
Zusammen		1055	13096	2403	3098	3112	1796	1533	1154	363	12.4	35.1
33 Mannheim-Ludwigshafen am Rhein-Heidelberg-Darmstadt												
Darmstadt, Stadt	I	299	4047	1186	688	573	913	383	304	1132	13.5	75.8
Darmstadt-Dieburg	III	693	6362	1658	2661	737	792	314	200	681	9.2	41.5
Bergstrasse	III	524	4494	1550	765	785	676	428	290	561	8.6	40.4
Odenwaldkreis	III	232	1850	177	158	1172	222	79	42	409	8.0	28.4
Frankenthal (Pfalz), Stadt	I	102	2147	375	676	373	508	160	55	2220	21.0	69.1
Ludwigshafen a.Rhein, Stadt	I	355	5415	864	1713	864	813	516	645	1582	15.3	83.4
Neustadt a.d.Weinstr., Stadt	II	116	1729	994	233	152	109	147	94	1186	14.8	62.7
Speyer, Stadt	I	145	2170	490	401	671	271	229	108	1866	15.0	73.1
Worms, Stadt	II	133	1935	336	539	475	386	70	129	961	14.5	63.2
Bad-Duerkheim	III	150	1384	270	243	327	219	144	181	315	9.3	25.2
Ludwigshafen	III	237	2042	374	597	484	200	172	215	602	8.6	32.7
Heidelberg, Stadt	I	270	3776	400	955	473	717	446	785	1289	14.0	87.4
Mannheim, Stadt	I	562	6818	1539	1199	1418	1157	575	930	938	12.1	80.8
Neckar-Odenwald-Kreis	IV	248	1682	541	437	395	150	85	74	184	6.8	25.4
Rhein-Neckar-Kreis	II	1785	14413	3617	4094	2592	2209	1016	885	958	8.1	50.7
Zusammen		5851	60264	14372	15359	11490	9342	4764	4937	786	10.3	51.8
34 Karlsruhe												
Landau in der Pfalz, Stadt	II	75	772	172	143	175	71	99	112	466	10.3	52.8
Germersheim	II	193	3048	448	1043	472	373	427	286	618	15.8	45.4
Landau-Bad Bergzabern	IV	132	1265	116	308	195	149	260	236	231	9.6	31.3
Baden-Baden, Stadt	I	187	1526	302	357	254	141	300	172	986	8.2	70.4
Karlsruhe, Stadt	I	556	6669	1235	1238	1607	1006	854	730	998	12.0	81.9
Karlsruhe	III	1243	9502	1896	3103	1675	1025	814	989	671	7.6	42.2
Rastatt	III	572	3617	690	906	817	507	426	271	409	6.3	38.7
Zusammen		2957	26400	4859	7098	5195	3272	3180	2796	610	8.9	48.5

1) Gebietsstand 31.12.1977 fuer die Jahre 1972 bis 1976 zum Teil geschaetzt.

TABELLE 3.5: FERTIGGESTELLTE MEHRFAMILIENHAEUSER 1972-1977

NACH DER BEREICHSGLIEDERUNG DER BUNDESFORSCHUNGSANSTALT FUER LANDESKUNDE UND RAUMORDNUNG

Bereiche / Kreisfreie Staedte / Landkreise	Verdichtungszone	Errichtung neuer Wohngebaeude: Gebaeude	Wohnungen	davon 1): 1972	1973	1974	1975	1976	1977	Wohnungen: je 10km2 Siedlungsflaeche	je Wohngebaeude	in % der Neubauwohnungen
		Anzahl										
35 Heilbronn												
Heilbronn, Stadt	I	312	3120	726	967	553	456	171	247	1130	10.0	66.3
Heilbronn	III	632	4316	1164	1265	806	643	230	208	355	6.8	29.4
Hohenlohekreis	IV	127	920	248	236	172	112	74	78	149	7.2	23.2
Schwaebisch Hall	IV	349	2976	858	792	780	206	158	182	258	8.5	34.8
Zusammen		1420	11332	2996	3260	2311	1417	633	715	348	8.0	35.5
36 Pforzheim												
Pforzheim, Stadt	I	369	4123	632	1191	1053	647	429	171	1620	11.2	76.3
Calw	III	608	5124	847	1029	1568	763	418	499	704	8.4	55.4
Enzkreis	III	517	4002	861	1184	749	601	310	297	630	7.7	36.2
Freudenstadt	III	382	3166	595	931	607	385	278	370	529	8.3	51.1
Zusammen		1876	16416	2936	4335	3977	2396	1435	1337	741	8.8	51.5
37 Stuttgart												
Stuttgart, Stadt	I	1935	17836	5047	3954	3917	2187	1329	1402	2223	9.2	89.5
Boeblingen	II	1478	12474	2560	2962	3053	1905	1375	619	1249	8.4	57.1
Esslingen	II	2085	16246	2896	4082	4534	2015	1402	1317	1422	7.8	60.3
Goeppingen	II	597	4684	1180	1215	1070	479	260	480	609	7.8	41.1
Ludwigsburg	II	1952	17419	3591	4633	3330	3249	1517	1099	1506	8.9	60.7
Rems-Murr-Kreis	II	1708	12541	2683	3412	3053	1539	1253	601	1197	7.3	57.0
Zusammen		9756	81201	17958	20258	18957	11374	7136	5518	1372	8.3	62.1
38 Freiburg im Breisgau												
Freiburg im Breisgau, Stadt	I	582	7543	1305	1799	1572	1019	951	896	1867	13.0	85.0
Breisgau-Hochschwarzwald	IV	1182	8714	1873	2145	2520	900	610	666	784	7.4	55.7
Emmendingen	III	630	4697	966	1046	823	625	747	490	797	7.5	57.9
Ortenaukreis	II	1028	7259	1562	1772	1656	1263	464	542	415	7.1	41.2
Loerrach	II	612	5648	1482	937	1352	788	574	515	766	9.2	54.8
Waldshut	III	580	4641	1205	1431	656	389	517	443	609	8.0	54.3
Zusammen		4613	38501	8393	9130	8579	4984	3863	3552	719	8.3	55.7
39 Konstanz-Villingen-Schwenningen												
Rottweil	III	198	1398	403	354	416	63	90	72	217	7.1	25.8
Schwarzwald-Baar-Kreis	II	675	6916	1491	1506	1862	885	628	544	820	10.2	60.3
Tuttlingen	III	215	1961	352	810	362	160	179	98	308	9.1	36.7
Konstanz	II	951	9713	3453	2525	1667	844	883	341	1010	10.2	66.6
Zusammen		2039	19988	5699	5195	4307	1952	1780	1055	648	9.8	54.3
40 Reutlingen-Tuebingen												
Reutlingen	II	594	6031	1075	2011	1142	810	498	495	532	10.1	48.0
Tuebingen	II	549	5376	1279	1519	1094	461	333	690	882	9.8	52.8
Zollernalbkreis	II	244	2514	684	624	465	289	264	188	278	10.3	32.0
Zusammen		1387	13922	3039	4154	2701	1560	1095	1373	526	10.0	45.5
41 Ulm-Neu-Ulm-Memmingen												
Heidenheim	II	213	2291	477	669	411	190	361	183	421	10.8	41.5
Ostalbkreis	III	642	4915	1310	1633	826	469	380	297	359	7.7	36.1
Ulm, Stadt	I	284	2846	895	644	816	225	161	105	709	10.0	67.1
Alb-Donau-Kreis	V	349	2524	566	733	610	379	129	107	242	7.2	27.4
Biberach	III	231	2023	628	674	390	141	73	117	187	8.8	27.3
Memmingen, Stadt	I	49	1256	318	292	105	207	299	35	1127	25.6	69.5
Guenzburg	IV	167	1842	336	205	1037	103	140	21	242	11.0	32.7
Neu-Ulm	III	318	3860	1042	1621	308	560	133	196	631	12.1	43.3
Unterallgaeu	V	257	2258	463	215	1257	140	94	89	262	8.8	39.2
Zusammen		2510	23815	6075	6686	5760	2414	1770	1150	351	9.5	38.4
42 Ravensburg												
Bodenseekreis	II	726	6187	1937	1611	1128	892	209	410	859	8.5	59.1
Ravensburg	III	660	5833	1088	1549	1592	687	569	348	532	8.8	46.5
Sigmaringen	IV	187	1395	476	347	330	92	69	81	144	7.5	28.2
Zusammen		1573	13415	3501	3507	3050	1671	847	839	482	8.5	48.0
43 Wuerzburg-Aschaffenburg												
Main-Tauber-Kreis	IV	181	1381	319	362	382	118	119	81	123	7.6	24.3
Aschaffenburg, Stadt	I	192	1830	380	497	475	268	109	101	918	9.5	65.6
Wuerzburg, Stadt	I	257	3099	656	617	604	669	384	169	831	12.1	73.1
Aschaffenburg	III	268	1785	301	600	201	108	280	295	293	6.7	23.2
Kitzingen	V	70	488	101	207	36	15	88	41	69	7.0	13.9
Miltenberg	III	147	705	107	150	193	106	65	84	146	4.8	14.2
Main-Spessart	V	111	591	154	169	106	48	73	41	60	5.3	12.3
Wuerzburg	V	366	3413	484	788	1125	297	519	200	387	9.3	36.1
Zusammen		1592	13292	2502	3390	3122	1629	1637	1012	248	8.4	30.8

1) Gebietsstand 31.12.1977 fuer die Jahre 1972 bis 1976 zum Teil geschaetzt.

TABELLE 3.5: FERTIGGESTELLTE MEHRFAMILIENHAEUSER 1972-1977

NACH DER BEREICHSGLIEDERUNG DER BUNDESFORSCHUNGSANSTALT FUER LANDESKUNDE UND RAUMORDNUNG

Bereiche / Kreisfreie Staedte / Landkreise	Verdichtungszone	Errichtung neuer Wohngebaeude: Gebaeude	Wohnungen	davon 1) 1972	1973	1974	1975	1976	1977	Wohnungen: je 10km2 Siedlungsflaeche	je Wohngebaeude	in % der Neubauwohnungen
		Anzahl										
44 Schweinfurt												
Schweinfurt, Stadt	I	102	2097	195	996	431	206	148	121	1328	20.6	76.3
Bad Kissingen	V	152	1823	379	767	283	211	113	70	199	12.0	32.7
Rhoen-Grabfeld	V	83	653	215	59	106	151	65	57	93	7.9	17.3
Hassberge	V	42	297	62	68	45	66	18	38	53	7.1	10.1
Schweinfurt	V	196	1288	231	424	351	140	69	73	176	6.6	22.3
Zusammen		575	6158	1082	2314	1216	774	413	359	201	10.7	29.6
45 Bamberg-Coburg												
Bamberg, Stadt	I	125	1859	404	353	473	358	157	114	721	14.9	71.4
Coburg, Stadt	II	75	994	245	293	258	73	57	68	668	13.3	58.4
Bamberg	V	139	755	127	207	133	132	79	77	117	5.4	13.6
Coburg	III	62	514	221	78	97	50	28	40	102	8.3	19.8
Kronach	IV	41	313	108	138	32	35	0	0	70	7.6	14.7
Lichtenfels	III	65	574	115	250	122	25	19	43	166	8.8	22.4
Zusammen		507	5009	1220	1319	1115	673	340	342	213	9.9	29.2
46 Bayreuth-Hof												
Bayreuth, Stadt	I	149	3141	679	504	1252	468	93	145	1361	21.1	71.8
Hof, Stadt	I	125	1481	316	262	189	374	147	193	1109	11.8	66.6
Bayreuth	V	98	773	139	119	139	252	46	78	105	7.9	17.1
Hof	III	88	813	197	135	192	159	94	36	123	9.2	25.1
Kulmbach	III	70	718	123	258	134	129	36	38	167	10.3	26.2
Wunsiedel i.Fichtelgebirge	III	125	1591	270	371	367	196	202	185	330	12.7	46.9
Zusammen		655	8517	1724	1649	2273	1578	618	675	318	13.0	41.6
47 Ansbach												
Ansbach, Stadt	II	128	1251	335	427	142	83	209	55	676	9.8	65.1
Ansbach	V	124	824	247	204	143	78	126	26	66	6.6	13.9
Neustadt a.d.Aisch-Bad Windsheim	V	108	748	97	137	298	83	53	80	93	6.9	17.1
Weissenburg-Gunzenhausen	V	100	824	262	177	206	30	86	63	121	8.2	23.8
Zusammen		460	3647	941	945	789	274	474	224	125	7.9	23.3
48 Nuernberg-Fuerth-Erlangen												
Forchheim	IV	109	793	218	161	176	96	96	46	195	7.3	15.8
Erlangen, Stadt	I	220	4842	830	1353	1462	414	574	209	1909	22.0	73.7
Fuerth, Stadt	I	230	3184	617	1069	883	329	99	187	1316	13.8	73.6
Nuernberg, Stadt	I	1167	16027	4497	4852	3224	1687	762	1005	1749	13.7	74.9
Schwabach, Stadt	II	105	1338	264	467	169	280	55	103	1237	12.7	54.6
Erlangen-Hoechstadt	IV	172	1068	82	348	224	165	83	166	251	6.2	15.5
Fuerth	III	320	3075	897	837	855	272	116	98	1070	9.6	43.1
Nuernberger Land	III	215	1866	423	649	166	337	187	104	296	8.7	25.9
Roth	IV	143	935	120	172	305	126	183	29	164	6.6	15.6
Zusammen		2681	33128	7948	9908	7464	3706	2155	1947	863	12.4	49.4
49 Amberg-Weiden i.d.OPf.												
Amberg, Stadt	II	160	1306	261	356	231	145	135	178	633	8.2	67.4
Weiden i.d.OPf., Stadt	II	82	868	101	289	250	133	39	56	591	10.6	55.3
Amberg-Sulzbach	V	91	598	159	147	152	42	39	59	51	6.6	15.2
Neustadt a.d. Waldnaab	V	62	460	162	128	111	19	34	6	31	7.4	11.1
Schwandorf	IV	127	859	408	151	142	88	43	27	92	6.8	15.2
Tirschenreuth	V	61	435	104	127	91	35	39	39	76	7.1	17.6
Zusammen		583	4526	1195	1198	977	462	329	365	100	7.8	22.9
50 Augsburg												
Augsburg, Stadt	I	609	9577	2466	2315	1744	1612	565	875	1720	15.7	85.1
Ai chach-Friedberg	IV	152	1163	308	399	239	116	67	34	211	7.7	17.3
Augsburg	IV	354	3767	1042	426	931	441	514	413	363	10.6	31.8
Dillingen a.d. Donau	V	54	570	57	156	141	74	112	30	86	10.6	14.8
Donau-Ries	IV	92	717	183	139	120	134	56	85	70	7.8	16.0
Zusammen		1261	15794	4056	3435	3175	2377	1314	1437	412	12.5	41.4
51 Ingolstadt												
Ingolstadt, Stadt	I	202	3140	799	781	1073	456	21	10	884	15.5	55.0
Eichstaett	III	49	241	42	54	79	12	15	39	29	4.9	4.8
Neuburg-Schrobenhausen	IV	63	701	132	292	94	93	32	58	113	11.1	18.1
Pfaffenhofen a.d. Ilm	II	93	436	54	191	93	35	29	34	71	4.7	8.0
Zusammen		407	4518	1027	1318	1339	596	97	141	187	11.1	22.5
52 Regensburg												
Kelheim	III	109	770	97	332	283	9	24	25	111	7.1	14.9
Regensburg, Stadt	I	304	5018	1065	1901	877	842	156	177	1035	16.5	82.8
Cham	V	57	260	61	45	39	32	36	47	34	4.6	5.6
Neumarkt i.d. OPf.	V	60	924	189	409	215	15	82	14	64	15.4	18.2
Regensburg	V	153	1079	238	279	224	106	161	71	129	7.1	21.3
Zusammen		683	8051	1650	2966	1638	1004	459	334	190	11.8	30.9

1) Gebietsstand 31.12.1977 fuer die Jahre 1972 bis 1976 zum Teil geschaetzt.

TABELLE 3.5: FERTIGGESTELLTE MEHRFAMILIENHAEUSER 1972-1977

NACH DER BEREICHSGLIEDERUNG DER BUNDESFORSCHUNGSANSTALT FUER LANDESKUNDE UND RAUMORDNUNG

Bereiche Kreisfreie Staedte Landkreise	Verdichtungszone	Errichtung neuer Wohngebaeude: Gebaeude	Wohnungen	davon 1): 1972	1973	1974	1975	1976	1977	Wohnungen: je 10km2 Siedlungsflaeche	je Wohngebaeude	in % der Neubauwohnungen
		Anzahl										
53 Kempten (Allgaeu)												
Kaufbeuren, Stadt	II	63	1140	288	212	289	56	9	286	990	18.1	66.3
Kempten (Allgaeu), Stadt	I	142	4205	1228	484	746	1197	331	219	2569	29.6	88.8
Lindau (Bodensee)	III	179	1963	280	405	440	300	230	308	621	11.0	59.1
Ostallgaeu	IV	211	1886	450	405	227	402	207	195	260	8.9	32.6
Oberallgaeu	III	545	5859	1936	1691	361	790	457	624	996	10.8	66.0
Zusammen		1140	15053	4182	3197	2063	2745	1234	1632	789	13.2	61.6
54 Muenchen												
Muenchen, Stadt	I	3265	62463	20099	15032	12627	6539	4166	4000	2864	19.1	91.4
Bad Toelz-Wolfratshausen	IV	229	3047	654	555	1049	369	173	247	567	13.3	59.9
Dachau	IV	271	2323	620	520	594	352	169	68	504	8.6	34.4
Ebersberg	III	230	3378	915	1269	649	158	251	136	1084	14.7	46.9
Erding	IV	138	1279	251	293	231	264	165	75	243	9.3	28.0
Freising	III	189	2342	599	670	404	251	270	148	400	12.4	41.6
Fuerstenfeldbruck	III	582	10472	2633	3198	3062	541	740	298	2010	18.0	66.0
Garmisch-Partenkirchen	III	528	3567	737	955	647	330	486	412	894	6.8	74.3
Landsberg a. Lech	IV	105	1274	227	319	325	119	101	183	230	12.1	30.1
Miesbach	IV	255	2429	848	556	405	300	215	105	564	9.5	55.9
Muenchen	II	993	16667	4350	4893	3815	1229	1480	900	1910	16.8	68.1
Starnberg	III	349	3337	531	1179	789	515	198	125	618	9.6	51.8
Weilheim-Schongau	IV	143	1632	407	670	251	130	135	39	283	11.4	34.5
Zusammen		7277	114210	32871	30109	24848	11097	8549	6736	1344	15.7	70.3
55 Landshut												
Altoetting	II	166	2183	780	645	178	429	30	121	457	13.2	39.7
Muehldorf a. Inn	IV	128	1971	559	965	180	151	57	59	374	15.4	39.6
Landshut, Stadt	I	129	1931	504	703	345	125	111	143	1025	14.9	68.8
Landshut	V	144	1060	233	463	57	155	73	79	134	7.4	17.6
Rottal-Inn	V	66	521	106	146	20	54	178	17	72	7.9	12.2
Dingolfing-Landau	IV	42	365	152	46	52	59	21	35	69	8.7	13.9
Zusammen		675	8031	2334	2968	832	973	470	454	249	11.9	30.7
56 Passau-Straubing												
Passau, Stadt	I	90	1654	660	492	296	93	26	87	1092	18.4	58.4
Straubing, Stadt	II	98	1247	414	232	384	62	89	66	699	12.7	61.9
Deggendorf	IV	112	1067	306	350	118	97	170	26	166	9.5	19.7
Freyung-Grafenau	V	31	230	42	20	119	10	32	7	47	7.4	8.2
Passau	V	144	1349	417	344	192	119	211	66	128	9.4	15.9
Regen	V	64	459	28	193	97	11	63	67	83	7.2	13.1
Straubing-Bogen	V	39	365	54	29	235	17	13	17	55	9.4	8.9
Zusammen		578	6371	1921	1660	1441	409	604	336	171	11.0	21.8
57 Rosenheim												
Rosenheim, Stadt	I	97	2308	516	801	585	321	12	73	3369	23.8	87.8
Berchtesgadener Land	III	236	2735	694	616	434	221	428	342	663	11.6	59.0
Rosenheim	IV	489	3691	829	848	995	319	326	374	380	7.5	38.8
Traunstein	III	381	3601	1268	722	547	323	509	232	473	9.5	40.0
Zusammen		1203	12335	3307	2987	2561	1184	1275	1021	557	10.3	47.8
58 Berlin (West)												
Berlin (West)	I	4189	89906	15333	15047	17756	13292	11366	17112	2775	21.5	90.6
Bundesgebiet		151105	1640591	374857	411173	338708	209821	153987	152045	589	10.9	54.5

1) Gebietsstand 31.12.1977 fuer die Jahre 1972 bis 1976 zum Teil geschaetzt.