


Statistisches Bundesamt

Bautätigkeit und Wohnungen



Fachserie **5**

Reihe 3

Bestand an Wohnungen

31. Dezember 1998

**METZLER
POESCHEL**

Statistisches Bundesamt
Bibliothek - Dokumentation - Archiv

Herausgeber: Statistisches Bundesamt, Wiesbaden



Fachliche Informationen zu dieser Veröffentlichung können Sie direkt beim Statistischen Bundesamt, Dienstort Berlin, erfragen:

Gruppe VIII D, Telefon: 030 / 23 24 64 78 oder Fax: 030 / 23 24 64 00 oder Postfach 276, 10124 Berlin,
E-Mail: stba-berlin.bau@t-online.de

Verlag: Metzler-Poeschel, Stuttgart

Verlagsauslieferung: SFG – Servicecenter Fachverlage GmbH
Postfach 43 43
72774 Reutlingen
Telefon: 0 70 71 / 93 53 50
Telefax: 0 70 71 / 93 53 35
Internet: <http://www.s-f-g.com>
E-Mail: staba@s-f-g.com

Erscheinungsfolge: jährlich

Erschienen im Oktober 1999

Einzelpreis: DM 14,40 / EUR 7,36

Bestellnummer: 2050300 - 98700

Recyclingpapier aus 100 % Altpapier.



Daten aus dieser Veröffentlichung sind auch in unserer Datenbank STATIS-BUND als Zeitreihen (Segmente 10, 90, 91) gespeichert und können gegen Entgelt via Internet (www.statistik-bund.de/zeitreih/home.htm), auf Diskette, Magnetbandkassette oder CD-ROM bezogen werden.

Nähere Informationen dazu erhalten Sie telefonisch unter:
06 11 / 75 - 27 16 oder - 22 56 oder per Fax unter 06 11 / 72 40 00.



Informationen über das Statistische Bundesamt und sein Datenangebot erhalten Sie:

● im Internet: <http://www.statistik-bund.de>

oder bei unserem Informationsservice

65180 Wiesbaden

● Telefon: 06 11 / 75 24 05

● Telefax: 06 11 / 75 33 30

● E-Mail: info@statistik-bund.de

© Statistisches Bundesamt, Wiesbaden 1999

Für nichtgewerbliche Zwecke sind Vervielfältigung und unentgeltliche Verbreitung, auch auszugsweise, mit Quellenangabe gestattet. Die Verbreitung, auch auszugsweise, über elektronische Systeme/Datenträger bedarf der vorherigen Zustimmung. Alle übrigen Rechte bleiben vorbehalten.

Statist. Bundesamt - Bibliothek



16-03365

Inhalt

	Seite
Textteil	
Fortschreibung des Gebäude- und Wohnungsbestandes	4
Schaubilder	5
Tabellenteil	
1 Zusammenfassende Übersicht	
1.1 Wohnungsbestand Deutschlands in den Jahren 1986 bis 1998	6
1.2 Bestand an Wohnungen am 31.12.1998 - Länder	7
1.3 Bestand an Wohnungen am 31.12. 1998 - Kreisfreie Städte und Landkreise	9
1.4 Bestand an Wohngebäuden in den Jahren 1986 bis 1998	11
1.5 Bestand an Wohngebäuden am 31.12.1998 - Länder	12
1.6 Wohnungen und Wohnfläche in Wohngebäuden in Deutschland in den Jahren 1994 bis 1998	14
1.7 Bestand an Wohngebäuden am 31.12. 1998 - Kreisfreie Städte und Landkreise	15
2 Wohnungsbestand Deutschlands nach Verwaltungsbezirken	
- Wohnungen 1998 nach der Zahl der Räume -	17
3 Bestand an Wohngebäuden in Deutschland nach Verwaltungsbezirken	
- Wohngebäude 1998 nach Gebäudearten -	36
4 Bestand an Wohngebäuden und Wohnungen in Deutschland nach Raumordnungsregionen	
4.1 Wohnungen 1998 nach der Zahl der Räume	55
4.2 Wohngebäude 1998 nach Gebäudearten	57
Anhang	
Raumordnungsregionen nach Kreisen	59

Gebietsstand

Die Angaben für **Deutschland** beziehen sich auf die Bundesrepublik Deutschland nach dem Gebietsstand seit dem 03.10.1990.

Die Angaben für das **frühere Bundesgebiet** beziehen sich auf die Bundesrepublik Deutschland nach dem Gebietsstand bis zum 03.10.1990; sie schließen Berlin-West ein.

Die Angaben für die **neuen Länder und Berlin-Ost** beziehen sich auf die Länder Brandenburg, Mecklenburg-Vorpommern, Sachsen, Sachsen-Anhalt und Thüringen sowie auf Berlin-Ost.

Abkürzungen

BA-WUE	=	Baden-Württemberg
RB	=	Regierungsbezirk
I.BR.	=	im Breisgau
I.D.OPF.	=	in der Oberpfalz

Maßeinheiten

m² = Quadratmeter

Zeichenerklärung

- = nichts vorhanden

Abweichungen in den Summen entstehen durch Runden der Zahlen

Fortschreibung des Gebäude- und Wohnungsbestandes

Statistische Daten über den Bestand an Wohngebäuden und Wohnungen sind u.a. für wohnungspolitische Überlegungen und Planungen in der Bauwirtschaft von großer Bedeutung. Benötigt werden vor allem Angaben über Qualität, Quantität und Struktur des Gebäude- und Wohnungsbestandes in möglichst tiefer regionaler Gliederung, die nur durch umfassende Gebäude- und Wohnungszählungen zu gewinnen sind. Solche Totalzählungen sind mit hohen Kosten und großem Arbeitsaufwand verbunden und deshalb nur in größeren Zeitabständen möglich.

Um aktuelle Daten über den Wohngebäude- und Wohnungsbestand bereitstellen zu können, ist man in der Zeit zwischen zwei Totalzählungen darauf angewiesen, den Bestand fortzuschreiben. Die Basisdaten der Zählung werden dazu jährlich durch den Saldo der Zu- und Abgänge an Wohngebäuden und Wohnungen in Wohn- und Nichtwohngebäuden aus Ergebnissen der Bautätigkeitsstatistik fortgeschrieben.

Die Fortschreibung des Gebäude- und Wohnungsbestandes wird im wesentlichen nach folgendem Schema durchgeführt:

Bestand aus der Totalzählung erhöht durch

- Fertigstellung neuer Gebäude
- Fertigstellung durch Baumaßnahmen an bestehenden Gebäuden
- sonstige Zugänge

vermindert durch

- Abgänge durch Abbruch
- Abgänge durch Baumaßnahmen an bestehenden Gebäuden
- sonstige Abgänge.

Abweichungen zu dem tatsächlichen Wohnungsbestand, die durch die Fortschreibung entstehen, können sich mit wachsender zeitlicher Entfernung vom Zählungstichtag kumulieren. Sie entstehen hauptsächlich durch nicht vollständig erfaßbare Abgänge, z. B. auf Grund von Wohnungszusammenlegungen. Durch Zusammenlegungen verringert sich zwar die Anzahl der Wohnungen, die Wohnfläche jedoch bleibt erhalten, so daß sich die durch die jährliche Fortschreibung ergebenden Abweichungen vorwiegend in der Anzahl und Größenstruktur der Wohnungen widerspiegeln.

In der vorliegenden Publikation veröffentlicht das Statistische Bundesamt

- **gesamtdeutsche Ergebnisse zum Wohnungsbestand** für die Erhebungsmerkmale Anzahl der Wohnungen in Wohn- und Nichtwohngebäuden, deren Struktur, Anzahl der Wohnräume und die Wohnfläche;
- **sowie erstmals auch ab 1994 gesamtdeutsche Ergebnisse zum Bestand an Wohngebäuden** für die Erhe-

bungsmerkmale Anzahl der Wohngebäude, deren Struktur, darin befindliche Wohnungen und die Wohnfläche.

Die vorliegenden Ergebnisse der Fortschreibung basieren

- für das frühere Bundesgebiet auf der Gebäude- und Wohnungszählung am 25. Mai 1987;
- für die neuen Länder und Berlin-Ost für die Jahre bis 1993 auf der Zählung vom 31. Dezember 1981, ab 1994 auf der Gebäude- und Wohnungszählung am 30. September 1995.

Aus methodischen Gründen sind in der Fortschreibung des Gebäude- und Wohnungsbestandes Wohngebäude ohne Wohnheime und Wohnungen in Wohn- und Nichtwohngebäuden ohne Wohnungen in Wohnheimen enthalten. Eine Berechnung des Bestandes an Wohnheimen und Wohnungen in Wohnheimen kann näherungsweise in geringer regionaler Tiefengliederung aus den Angaben der Gebäude- und Wohnungszählung 1987 bzw. 1995 und den Ergebnissen der fortlaufenden Bautätigkeitsstatistik (Fertigstellungen und Abgänge) ermittelt werden.

Bei der Darstellung gesamtdeutscher Ergebnisse sind auch Bezüge zwischen Wohnungsbestand und Einwohnerzahl hergestellt worden. Seit Ende der achtziger Jahre war eine insgesamt steigende Einwohnerzahl in Deutschland bei gleichzeitig gegenläufigen Entwicklungen zwischen dem früheren Bundesgebiet (Zunahme) und den neuen Ländern und Berlin-Ost (Rückgang) feststellbar, die den Versorgungsgrad mit Wohnraum maßgeblich beeinflusst.

Ausgewählte Begriffe

Wohngebäude sind Gebäude, die mindestens zur Hälfte - gemessen an der Gesamtnutzfläche - Wohnzwecken dienen.

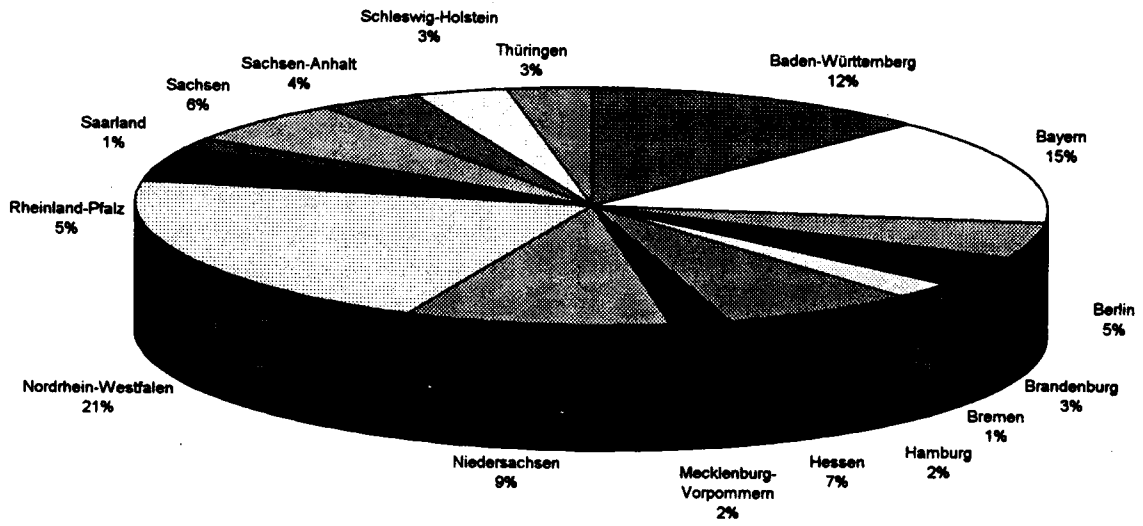
Nichtwohngebäude sind Gebäude, in denen mehr als die Hälfte der Gesamtnutzfläche Nichtwohnzwecken dient.

Eine **Wohnung** ist die Summe aller Räume, die die Führung eines Haushaltes ermöglichen, darunter ist stets eine Küche oder ein Raum mit Kochgelegenheit. Eine Wohnung hat grundsätzlich einen eigenen abschließbaren Zugang unmittelbar vom Freien, einem Treppenhaus oder einem Vorraum, ferner Wasserversorgung, Ausguß und Toilette, die auch außerhalb des Wohnungsabschlusses liegen können.

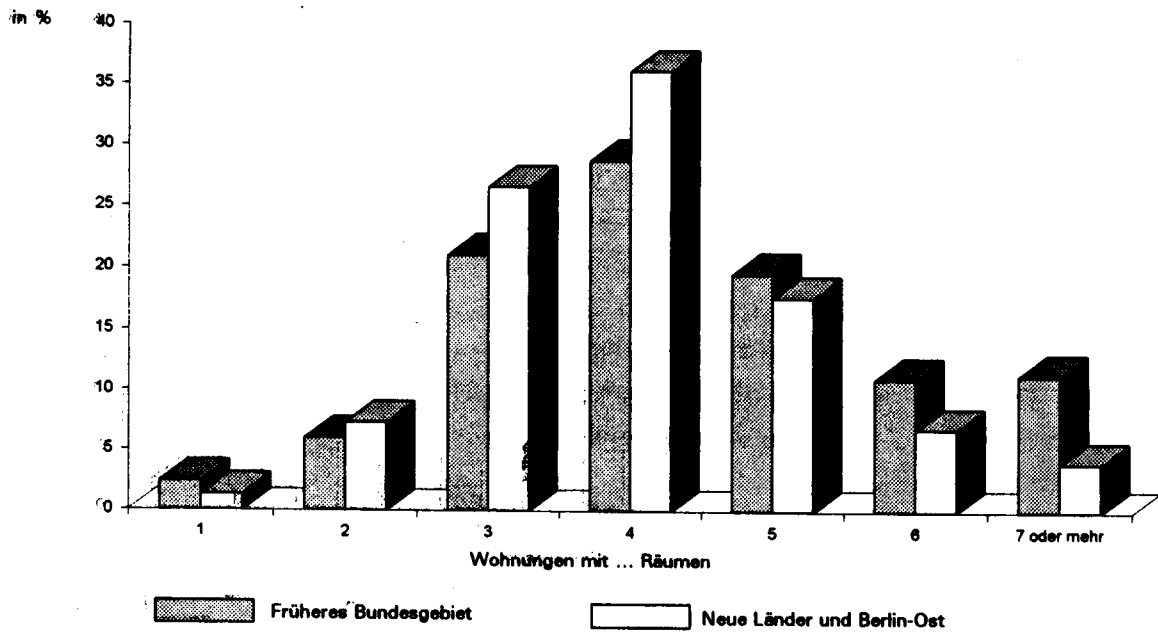
Wohnfläche ist die Summe der anrechenbaren Grundfläche der Räume, die ausschließlich zu einer Wohneinheit gehören. Zur Wohnfläche von Wohnungen gehören die Flächen von Wohn- und Schlafräumen, Küchen und Nebenräumen (Dielen, Abstellräume, Bad und dgl.) mit einer lichten Höhe von mindestens 2 m.

Zu den **Wohnräumen** zählen alle Zimmer (Wohn- und Schlafräume mit 6 und mehr m² Wohnfläche) und Küchen. Nicht als Zimmer gelten Nebenräume wie Abstellräume, Speisekammern, Flure, Badezimmer und Toiletten.

Wohnungsbestand 1998 Länder



Struktur des Wohnungsbestandes 1998



1 ZUSAMMENFASSENDER ÜBERSICHT

1.1 WOHNUNGSBESTAND DEUTSCHLANDS IN DEN JAHREN 1986 BIS 1998 *)

STICHTAG LAND	WOHNUNGEN		WOHNFLÄCHE			RAEUME		
	INSGESAMT	JE 1000 EIN- WOHNER	INSGESAMT	JE WOHNUNG	JE EIN- WOHNER	INSGESAMT	JE WOHNUNG	JE EIN- WOHNER
31. 12. 1986 DEUTSCHLAND	32 906 838	423	2 675 144	81,3	34,4	141 539 455	4,3	1,8
FRUEHERES BUNDESGBIET.....	25 996 118	425	2 234 941	86,0	36,6	115 245 131	4,4	1,9
NEUE LAENDER UND BERLIN - OST.....	6 910 720	415	440 203	63,7	26,5	26 294 324	3,8	1,6
31. 12. 1987 DEUTSCHLAND	33 147 321	426	2 698 751	81,4	34,6	142 696 835	4,3	1,8
FRUEHERES BUNDESGBIET.....	26 183 860	428	2 254 114	86,1	36,8	116 146 890	4,4	1,9
NEUE LAENDER UND BERLIN - OST.....	6 963 461	418	444 637	63,9	26,7	26 550 145	3,8	1,6
31. 12. 1988 DEUTSCHLAND	33 377 087	426	2 722 847	81,6	34,7	143 858 140	4,3	1,8
FRUEHERES BUNDESGBIET.....	26 375 123	427	2 274 275	86,2	36,9	117 087 001	4,4	1,9
NEUE LAENDER UND BERLIN - OST.....	7 001 964	420	448 572	64,1	26,9	26 771 139	3,8	1,6
31. 12. 1989 DEUTSCHLAND	33 600 808	425	2 748 552	81,8	34,7	145 071 711	4,3	1,8
FRUEHERES BUNDESGBIET.....	26 598 269	424	2 298 058	86,4	36,7	118 191 343	4,4	1,9
NEUE LAENDER UND BERLIN - OST.....	7 002 539	426	450 494	64,3	27,4	26 880 368	3,8	1,6
31. 12. 1990 DEUTSCHLAND	33 856 321	425	2 774 304	81,9	34,8	146 315 112	4,3	1,8
FRUEHERES BUNDESGBIET.....	26 839 344	421	2 322 483	86,5	36,4	119 332 988	4,4	1,9
NEUE LAENDER UND BERLIN - OST.....	7 016 977	438	451 821	64,4	28,2	26 982 124	3,8	1,7
31. 12. 1991 DEUTSCHLAND	34 173 581	426	2 804 905	82,1	34,9	147 741 397	4,3	1,8
FRUEHERES BUNDESGBIET.....	27 139 117	421	2 351 549	86,6	36,5	120 897 137	4,4	1,9
NEUE LAENDER UND BERLIN - OST.....	7 034 464	446	453 357	64,4	28,7	27 044 260	3,8	1,7
31. 12. 1992 DEUTSCHLAND	34 547 348	427	2 839 687	82,2	35,1	149 380 442	4,3	1,8
FRUEHERES BUNDESGBIET.....	27 500 448	421	2 385 244	86,7	36,5	122 282 401	4,4	1,9
NEUE LAENDER UND BERLIN - OST.....	7 046 900	449	454 424	64,5	29,0	27 098 041	3,8	1,7
31. 12. 1993 DEUTSCHLAND	34 988 753	430	2 880 378	82,3	35,4	151 300 313	4,3	1,9
FRUEHERES BUNDESGBIET.....	27 917 562	425	2 423 711	86,8	36,9	124 091 859	4,4	1,9
NEUE LAENDER UND BERLIN - OST.....	7 071 191	453	456 667	64,6	29,3	27 208 654	3,8	1,7
31. 12. 1994 DEUTSCHLAND .1).....	35 370 790	434	2 952 927	83,5	36,2	154 030 827	4,4	1,9
FRUEHERES BUNDESGBIET.....	28 412 818	430	2 489 388	86,9	37,4	126 232 187	4,4	1,9
NEUE LAENDER UND BERLIN - OST.1)...	6 957 974	448	463 538	69,5	31,1	27 798 640	4,0	1,8
31. 12. 1995 DEUTSCHLAND	35 954 317	439	3 005 480	83,6	36,7	156 520 740	4,4	1,9
FRUEHERES BUNDESGBIET.....	28 898 409	436	2 513 348	87,0	37,9	128 301 124	4,4	1,9
NEUE LAENDER UND BERLIN - OST.....	7 055 908	456	492 133	69,7	31,8	28 219 616	4,0	1,8
31. 12. 1996 DEUTSCHLAND	36 492 323	445	3 054 307	83,7	37,2	158 818 421	4,4	1,9
FRUEHERES BUNDESGBIET.....	29 299 740	440	2 550 794	87,1	38,3	130 044 523	4,4	2,0
NEUE LAENDER UND BERLIN - OST.....	7 192 583	466	503 513	70,0	32,6	28 773 898	4,0	1,9
31. 12. 1997 DEUTSCHLAND.....	37 050 369	452	3 106 250	83,8	37,9	161 256 212	4,4	2,0
FRUEHERES BUNDESGBIET.....	29 686 946	445	2 588 723	87,2	38,8	131 797 030	4,4	2,0
NEUE LAENDER UND BERLIN - OST.....	7 363 423	479	517 527	70,3	33,7	29 459 182	4,0	1,9
31. 12. 1998 DEUTSCHLAND.....	37 529 202	457	3 153 853	84,0	38,4	163 467 168	4,4	2,0
FRUEHERES BUNDESGBIET.....	30 046 587	450	2 625 688	87,4	39,3	133 501 597	4,4	2,0
NEUE LAENDER UND BERLIN - OST.....	7 482 635	489	528 167	70,6	34,5	29 965 571	4,0	2,0

1998 nach Ländern

BADEN - WUERTTEMBERG.....	4 601 207	441	412 213	89,6	39,5	20 864 603	4,5	2,0
BAYERN.....	5 434 752	450	483 370	90,8	40,8	24 766 517	4,6	2,0
BERLIN.....	1 842 017	542	127 239	69,1	37,4	6 559 728	3,6	1,9
DAVON: BERLIN - OST.....	699 058	549	45 281	64,8	35,5	2 474 253	3,5	1,9
BERLIN - WEST.....	1 142 959	538	81 958	71,7	38,6	4 085 475	3,6	1,9
BRANDENBURG.....	1 192 997	461	88 125	73,9	34,0	4 887 991	4,1	1,9
BREMEN.....	342 555	513	25 838	75,4	38,7	1 382 085	4,1	2,1
HAMBURG.....	847 324	498	59 926	70,7	35,2	3 269 970	3,9	1,9
HESSEN.....	2 677 968	444	240 357	89,8	39,8	12 127 717	4,5	2,0
MECKLENBURG - VORPOMMERN.....	829 129	461	58 640	70,7	32,6	3 314 895	4,0	1,8
NIEDERSACHSEN.....	3 465 135	441	322 085	93,0	40,9	16 281 652	4,7	2,1
NORDRHEIN - WESTFALEN.....	7 987 749	444	683 200	83,0	36,9	34 241 674	4,3	1,9
RHEINLAND - PFALZ.....	1 772 124	440	170 175	96,0	42,3	8 491 160	4,8	2,1
SAARLAND.....	485 821	452	46 592	95,9	43,4	2 332 224	4,8	2,2
SACHSEN.....	2 305 896	514	156 138	67,7	34,8	9 171 482	4,0	2,0
SACHSEN-ANHALT.....	1 306 754	489	94 422	72,3	35,3	5 320 704	4,1	2,0
SCHLESWIG - HOLSTEIN.....	1 288 973	466	109 951	85,3	39,8	5 648 520	4,4	2,0
THUERINGEN.....	1 148 801	466	85 581	74,5	34,7	4 796 246	4,2	1,9

*) OHNE WOHNHEIME.

1) AB 1994 BASIEREN DIE ANGABEN DER FORTSCHRIBUNG DES WOHNUNGSBESTANDES IN DEN NEUEN LAENDERN UND BERLIN-OST AUF DEN ERGEBNISSEN DER GEBAEUDE- UND WOHNUNGSZAEHLUNG VOM 30.9.1995. DARAUSS ERGEBEN SICH ABWEICHUNGEN GEGENUEBER BISHERIGEN VEROEFFENTLICHUNGEN

1 ZUSAMMENFASSENDE UEBERSICHT

1.2 BESTAND AN WOHNUNGEN AM 31.12.1998

LAENDER

LAND	WOHNUNGEN IN WOHN- UND NICHTWOHNGBAUEUDEN 1)										WOHN- FLAECHE INS- GESAMT 1000 M2	
	ZUSAMMEN	DAVON MIT ... RAEUMEN							7 ODER MEHR			RAEUME INS- GESAMT
		1	2	3	4	5	6	WOH-	RAEUME			
								NUNGEN				
ANZAHL												
BADEN - WUERTEMBERG.....	4 601 207	122 428	247 883	820 334	1 337 482	985 588	558 821	548 880	4 255 782	20 884 803	412 213	
BAYERN.....	5 434 752	173 233	343 522	1 042 879	1 395 672	1 053 040	879 181	747 245	5 854 749	24 768 517	483 370	
BERLIN.....	1 842 017	24 992	259 947	878 854	583 377	223 956	81 152	31 939	244 680	6 559 728	127 239	
DAVON:												
BERLIN - OST.....	699 058	2 922	103 815	249 040	231 400	88 783	17 308	5 780	43 218	2 474 253	45 281	
BERLIN - WEST.....	1 142 959	22 070	156 132	427 814	331 977	135 173	43 844	26 149	201 462	4 085 475	81 958	
BRANDENBURG.....	1 192 997	8 867	81 922	287 379	441 064	231 835	92 953	48 977	371 994	4 887 991	88 125	
BREMEN.....	342 555	8 655	18 952	89 929	119 347	63 461	25 736	16 475	128 630	1 392 085	25 838	
HAMBURG.....	847 324	20 324	64 312	280 738	298 501	131 970	43 808	29 873	231 318	3 269 970	59 926	
HESSEN.....	2 677 988	69 282	140 841	536 875	765 248	524 140	298 856	342 926	2 692 500	12 127 717	240 357	
MECKLENBURG - VORPOMMERN.....	829 129	19 223	54 631	210 590	299 919	156 947	58 686	29 133	218 113	3 314 895	58 640	
NIEDERSACHSEN.....	3 485 135	61 723	152 780	800 938	979 401	746 718	433 478	490 117	3 859 533	16 281 852	322 085	
NORDRHEIN - WESTFALEN.....	7 987 749	177 989	489 855	1 877 590	2 478 138	1 500 392	755 981	707 804	5 500 807	34 241 874	663 200	
RHEINLAND - PFALZ.....	1 772 124	34 911	79 488	301 280	447 525	385 451	256 784	286 705	2 235 434	8 481 160	170 175	
SAARLAND.....	485 821	10 141	21 427	79 385	123 113	101 292	69 555	80 928	624 892	2 332 224	46 592	
SACHSEN.....	2 305 896	30 858	162 362	644 248	847 533	378 695	150 439	91 785	698 923	9 171 482	156 138	
SACHSEN - ANHALT.....	1 308 754	18 572	74 704	328 728	498 450	244 748	91 301	54 251	409 194	5 320 704	94 422	
SCHLESWIG - HOLSTEIN.....	1 288 973	24 308	79 028	273 121	372 020	282 151	143 907	114 440	884 518	5 648 520	109 951	
THUERINGEN.....	1 148 801	20 025	72 084	275 135	389 357	219 328	101 157	71 735	545 678	4 798 246	85 581	
DEUTSCHLAND.....	37 529 202	823 528	2 343 698	8 303 781	11 354 147	7 189 722	3 821 173	3 693 173	28 752 725	163 487 188	3 153 853	
NACHRICHTLICH:												
FRUEHERES BUNDESGBIET.....	30 046 567	725 083	1 794 200	6 310 643	8 648 424	5 889 386	3 309 329	3 391 522	26 467 805	133 501 597	2 625 686	
NEUE LAENDER UND												
BERLIN - OST.....	7 482 635	98 465	549 488	1 993 118	2 707 723	1 320 336	511 844	301 651	2 285 120	29 985 571	528 187	

1) OHNE WOHNHEIME.

1 ZUSAMMENFASSENDE UEBERSICHT

1.2 BESTAND AN WOHNUNGEN AM 31.12.1998

LAENDER

LAND	WOHNUNGEN IN WOHN- UND NICHTWOHNUNGEBAEUDEN 1)							
	ZUSAMMEN	DAVON MIT ... RAEUMEN						
		1	2	3	4	5	6	7 UND MEHR
IN PROZENT								
BADEN - WUERTTEMBERG.....	100	2,7	5,4	17,8	29,1	21,0	12,1	11,9
BAYERN.....	100	3,2	6,3	19,2	25,7	19,4	12,5	13,7
BERLIN.....	100	1,4	14,1	38,7	30,6	12,2	3,3	1,7
DAVON:								
BERLIN - OST.....	100	0,4	14,9	35,6	33,1	12,7	2,5	0,8
BERLIN - WEST.....	100	1,9	13,7	37,4	29,0	11,8	3,8	2,3
BRANDENBURG.....	100	0,7	6,9	24,1	37,0	19,4	7,8	4,1
BREMEN.....	100	2,5	5,5	26,3	34,8	18,5	7,5	4,8
HAMBURG.....	100	2,4	7,6	30,8	35,0	15,6	5,1	3,5
HESSEN.....	100	2,6	5,3	20,0	28,6	19,6	11,2	12,8
MECKLENBURG - VORPOMMERN.....	100	2,3	6,6	25,4	36,2	18,9	7,1	3,5
NIEDERSACHSEN.....	100	1,8	4,4	17,3	28,3	21,5	12,5	14,1
NORDRHEIN - WESTFALEN.....	100	2,2	6,1	23,5	31,0	18,8	9,5	8,9
RHEINLAND - PFALZ.....	100	2,0	4,5	17,0	25,3	20,6	14,5	16,2
SAARLAND.....	100	2,1	4,4	16,3	25,3	20,8	14,3	16,7
SACHSEN.....	100	1,3	7,0	27,9	36,8	16,4	6,5	4,0
SACHSEN - ANHALT.....	100	1,3	5,7	25,0	38,1	18,7	7,0	4,2
SCHLESWIG - HOLSTEIN.....	100	1,9	6,1	21,2	28,9	21,9	11,2	8,9
THUERINGEN.....	100	1,7	6,3	23,9	33,9	19,1	8,8	6,2
DEUTSCHLAND.....	100	2,2	6,2	22,1	30,3	19,2	10,2	9,8
NACHRICHTLICH:								
FRUEHERES BUNDESGBIET.....	100	2,4	6,0	21,0	28,6	19,5	11,0	11,3
NEUE LAENDER UND								
BERLIN - OST.....	100	1,3	7,3	26,6	36,2	17,6	6,8	4,0

1) OHNE WOHNHEIME.

1 ZUSAMMENFASSENDE UEBERSICHT
1.3 BESTAND AN WOHNUNGEN AM 31.12.1998
KREISFREIE STAEDTE UND LANDKREISE

GEGENSTAND DER NACHWEISUNG	WOHNUNGEN IN WOHN- UND NICHTWOHNGBAEUDEN 1)											
	ZUSAMMEN	DAVON MIT ... RAEUMEN							7 ODER MEHR		RAEUME INS- GESAMT	WOHN- FLAECHE INS- GESAMT
		1	2	3	4	5	6	7 ODER MEHR				
								WOH- NUNGEN	RAEUME			
ANZAHL											1000 M2	

DEUTSCHLAND

INSGESAMT

BESTAND AM 31.12.1997	37050369	813420	2309541	8207994	11247644	7089210	3752770	3629790	28246482	161256212	3106250
+ ZUGANG DURCH											
ERR. NEUER GEBAEUDE	440516	9343	29889	87362	101339	96409	63956	52218	413151	2015496	42626
BAUM. AN BEST. GEB.	60287	1749	7286	14412	10684	7238	6091	12827	106387	281416	6638
- TOTALABGANG	24195	1283	3059	6419	6192	3543	1862	1837	14666	94979	1850
BESTAND AM 31.12.1998	37529202	823528	2343698	8303761	11354147	7189722	3821173	3693173	28752725	163467168	3153853

KREISFREIE STAEDTE ZUSAMMEN

BESTAND AM 31.12.1997	13686413	464238	1224661	4003486	4647004	2058309	755235	532480	4099134	52439123	979471
+ ZUGANG DURCH											
ERR. NEUER GEBAEUDE	109767	4321	11057	32665	31680	17748	7671	4625	36531	422447	8706
BAUM. AN BEST. GEB.	16348	609	3036	6472	3723	930	366	1212	10116	57961	1459
- TOTALABGANG	8719	795	1547	2713	1943	997	383	341	2717	29800	557
BESTAND AM 31.12.1998	13805828	468402	1237331	4040398	4681070	2077390	763091	538146	4144379	52898413	989256

LANDKREISE ZUSAMMEN

BESTAND AM 31.12.1997	23363956	349182	1084880	4204508	6600640	5029901	2997535	3097310	24147348	108817089	2126779
+ ZUGANG DURCH											
ERR. NEUER GEBAEUDE	330749	5022	18832	54697	69659	78661	56286	47593	376620	1593049	33921
BAUM. AN BEST. GEB.	43939	1140	4250	7940	6961	6308	5725	11615	96271	223465	5178
- TOTALABGANG	15476	488	1512	3706	4249	2546	1479	1496	11949	65179	1293
BESTAND AM 31.12.1998	23723374	355126	1106367	4263363	6673077	5112332	3058082	3155027	24608346	110568755	2164598

1) OHNE WOHNHEIME.

1 ZUSAMMENFASSENDE UEBERSICHT
1.3 BESTAND AN WOHNUNGEN AM 31.12.1998
KREISFREIE STAEDTE UND LANDKREISE

GEGENSTAND DER NACHWEISUNG	WOHNUNGEN IN WOHN- UND NICHTWOHNGEBAEUDEN 1)											
	ZUSAMMEN	DAVON MIT ... RAEUMEN							7 ODER MEHR		RAEUME INS- GESAMT	WOHN- FLAECH- EINS- GESAMT
		1	2	3	4	5	6	WOH- NUNGEN	RAEUME			
ANZAHL												
											1000 M2	

NACHRICHTLICH:
FRUEHERES BUNDESGBEIT

INSGESAMT

BESTAND AM 31.12.1997	29686946	717557	1771223	6244628	8566535	5794267	3255533	3337203	26032470	131797030	2588723
+ ZUGANG DURCH											
ERR. NEUER GEBAEUDE	330656	6916	20978	61721	75898	71451	49654	44038	349481	1542288	32964
BAUM. AN BEST. GEB.	41418	1091	3690	7193	6876	5578	5357	11834	96565	214147	5020
- TOTALABGANG	14676	684	1766	3399	3525	2334	1433	1536	12323	61104	1229
BESTAND AM 31.12.1998	30046567	725063	1794200	6310643	8646424	5869386	3309329	3391522	26467605	133501597	2625666

KREISFREIE STAEDTE ZUSAMMEN

BESTAND AM 31.12.1997	11006068	409473	939817	3186355	3633442	1692284	668177	496520	3828789	42621211	810008
+ ZUGANG DURCH											
ERR. NEUER GEBAEUDE	73459	3255	7216	20987	21433	11882	5264	3422	27278	284652	5883
BAUM. AN BEST. GEB.	8414	128	914	2454	1994	925	652	1347	10998	36829	875
- TOTALABGANG	5009	321	1066	1494	1045	534	278	271	2187	17640	344
BESTAND AM 31.12.1998	11084892	412564	946997	3188760	3656413	1704953	674017	501188	3868193	42933550	816594

LANDKREISE ZUSAMMEN

BESTAND AM 31.12.1997	18680878	308084	831406	3078273	4933093	4101983	2587356	2840683	22203681	89175819	1778714
+ ZUGANG DURCH											
ERR. NEUER GEBAEUDE	257197	3661	13762	40734	54465	59569	44390	40616	322203	1257636	27082
BAUM. AN BEST. GEB.	33004	963	2776	4739	4881	4653	4705	10287	85567	177318	4145
- TOTALABGANG	9667	363	700	1905	2480	1800	1155	1264	10136	43464	885
BESTAND AM 31.12.1998	18961675	312499	847203	3121883	4990011	4164433	2635912	2890334	22601412	90568047	1809073

NEUE LAENDER UND BERLIN-OST

INSGESAMT

BESTAND AM 31.12.1997	7363423	95863	538318	1963366	2681109	1294943	497237	292587	2214012	29459182	517528
+ ZUGANG DURCH											
ERR. NEUER GEBAEUDE	109860	2427	8911	25641	25441	24958	14302	8180	63670	473208	9662
BAUM. AN BEST. GEB.	18869	658	3596	7219	3809	1660	734	1193	9822	67269	1618
- TOTALABGANG	9519	599	1293	3020	2667	1209	429	302	2343	33875	620
BESTAND AM 31.12.1998	7482635	98465	549498	1993118	2707723	1320336	511844	301651	2285120	29965571	528187

KREISFREIE STAEDTE ZUSAMMEN

BESTAND AM 31.12.1997	2680345	54765	284844	837131	1013562	367025	87058	35960	270345	9817912	169463
+ ZUGANG DURCH											
ERR. NEUER GEBAEUDE	36308	1066	3841	11678	10247	5866	2407	1203	9253	137795	2823
BAUM. AN BEST. GEB.	7934	481	2122	4018	1729	5	-286	-135	-882	21122	584
- TOTALABGANG	3710	474	481	1219	898	463	105	70	530	12160	212
BESTAND AM 31.12.1998	2720936	55838	290334	851638	1024657	372437	89074	36958	278186	9964863	172662

LANDKREISE ZUSAMMEN

BESTAND AM 31.12.1997	4683078	41098	253474	1126235	1667547	927918	410179	256627	1943867	19641270	348064
+ ZUGANG DURCH											
ERR. NEUER GEBAEUDE	73552	1361	5070	13963	15194	19092	11895	6977	54417	335413	6840
BAUM. AN BEST. GEB.	10935	177	1474	3201	2080	1655	1020	1328	10704	46147	1034
- TOTALABGANG	5809	125	812	1801	1769	746	324	232	1813	21715	408
BESTAND AM 31.12.1998	4761699	42627	259164	1141480	1683066	947899	422770	264693	2006934	20000708	355525

1) OHNE WOHNHEIME.

1 ZUSAMMENFASSENDE UEBERSICHT

1.4 BESTAND AN WOHNGEBAEUDEN IN DEN JAHREN 1986 - 1998

STICHTAG GEBIET	WOHNGEBAEUDE 1)											
	ZUSAMMEN			DAVON								
	GEBAEUDE	WOHN- FLAECHE	WOH- NUNGEN	MIT 1 WOHNUNG		MIT 2 WOHNUNGEN			MIT 3 ODER MEHR WOHNUNGEN			
				GEBAEUDE/ WOH- NUNGEN	WOHN- FLAECHE	GEBAEUDE	WOHN- FLAECHE	WOH- NUNGEN	GEBAEUDE	WOHN- FLAECHE	WOH- NUNGEN	
ANZAHL	1000 M2	ANZAHL	1000 M2	ANZAHL	1000 M2	ANZAHL	1000 M2	ANZAHL	1000 M2	ANZAHL		
FRUEHERES BUNDESGBIET												
31. 12. 1986.....	11 963 906	2 189 364	25 505 325	7 427 877	878 778	2 500 714	432 053	5 001 428	2 035 315	878 541	13 076 020	
31. 12. 1987.....	12 064 985	2 208 152	25 688 522	7 495 354	887 689	2 525 760	437 110	5 051 520	2 043 871	883 357	13 141 648	
31. 12. 1988.....	12 174 851	2 227 859	25 874 387	7 575 578	898 345	2 546 865	441 533	5 093 730	2 052 408	887 986	13 205 079	
31. 12. 1989.....	12 303 161	2 251 150	26 091 846	7 669 762	910 914	2 570 331	446 510	5 140 662	2 063 068	893 729	13 281 422	
31. 12. 1990.....	12 423 347	2 275 066	26 326 638	7 751 704	921 970	2 593 348	451 418	5 186 696	2 078 295	901 681	13 388 238	
31. 12. 1991.....	12 553 361	2 303 530	26 619 002	7 832 401	933 157	2 620 675	457 271	5 241 350	2 100 285	913 107	13 545 251	
31. 12. 1992.....	12 690 750	2 336 532	26 971 589	7 912 605	944 437	2 649 782	463 578	5 289 564	2 128 363	928 526	13 759 420	
31. 12. 1993.....	12 844 433	2 374 261	27 379 190	7 998 171	956 784	2 683 286	470 842	5 386 572	2 161 976	946 643	14 013 447	
DEUTSCHLAND												
31. 12. 1994 DEUTSCHLAND.....	15 522 698	2 893 549	34 700 242	9 569 938	1 115 798	3 163 709	544 559	6 327 418	2 789 051	1 233 200	18 802 886	
FRUEHERES BUNDESGBIET...	13 028 584	2 419 094	27 864 053	8 102 154	971 611	2 724 825	479 825	5 449 650	2 201 805	967 661	14 312 249	
NEUE LAENDER UND BERLIN-OST.....	2 494 114	474 455	6 836 189	1 467 784	144 187	438 884	64 734	877 768	587 446	265 539	4 490 637	
31. 12. 1995 DEUTSCHLAND.....	15 732 422	2 944 812	35 266 623	9 688 214	1 132 483	3 209 755	554 336	6 419 510	2 834 453	1 258 008	19 158 699	
FRUEHERES BUNDESGBIET...	13 198 641	2 462 217	28 338 175	8 191 711	984 695	2 764 670	488 505	5 529 340	2 242 260	969 025	14 617 124	
NEUE LAENDER UND BERLIN - OST.....	2 533 781	482 596	6 928 448	1 496 503	147 788	445 085	65 831	890 170	592 193	288 983	4 541 775	
31. 12. 1996 DEUTSCHLAND.....	15 924 303	2 992 490	35 789 160	9 799 030	1 148 201	3 250 600	563 061	6 501 200	2 874 673	1 281 221	19 488 930	
FRUEHERES BUNDESGBIET...	13 342 653	2 498 897	28 729 666	8 269 668	996 353	2 798 039	495 937	5 596 078	2 274 946	1 006 615	14 863 920	
NEUE LAENDER UND BERLIN - OST.....	2 581 650	493 593	7 059 494	1 529 362	151 848	452 561	67 144	905 122	599 727	274 606	4 625 010	
31. 12. 1997 DEUTSCHLAND.....	16 137 329	3 043 199	36 330 848	9 931 167	1 166 784	3 292 679	572 200	6 585 358	2 913 483	1 304 221	19 814 323	
FRUEHERES BUNDESGBIET...	13 497 709	2 536 026	29 106 644	8 361 255	1 010 005	2 832 277	503 667	5 664 554	2 304 177	1 022 356	15 060 835	
NEUE LAENDER UND BERLIN - OST.....	2 639 620	507 173	7 224 204	1 569 912	156 779	460 402	68 533	920 804	609 306	281 865	4 733 488	
31. 12. 1998 DEUTSCHLAND.....	16 352 891	3 088 809	36 796 664	10 076 700	1 187 253	3 332 524	580 933	6 665 048	2 943 667	1 321 636	20 054 916	
FRUEHERES BUNDESGBIET...	13 660 053	2 572 265	29 457 525	8 466 006	1 025 444	2 865 239	511 158	5 730 478	2 328 808	1 035 671	15 261 041	
NEUE LAENDER UND BERLIN - OST.....	2 692 838	517 544	7 339 139	1 610 694	161 810	467 285	69 775	934 570	614 859	285 965	4 793 875	

1) OHNE WOHNHEIME.

1 ZUSAMMENFASSENDE UEBERSICHT

1.5 BESTAND AN WOHNGBAEUDEN AM 31.12.1998

LAENDER

LAND	WOHNGBAEUDE 1)											
	ZUSAMMEN			DAVON								
				MIT 1 WOHNUNG			MIT 2 WOHNUNGEN			MIT 3 ODER MEHR WOHNUNGEN		
	GEBAEUDE	WOHN- FLAECHE	WOH- NUNGEN	GEBAEUDE/ WOH- NUNGEN	WOHN- FLAECHE	GEBAEUDE	WOHN- FLAECHE	WOH- NUNGEN	GEBAEUDE	WOHN- FLAECHE	WOH- NUNGEN	
ANZAHL	1000 M2	ANZAHL	1000 M2	ANZAHL	1000 M2	ANZAHL	1000 M2	ANZAHL	1000 M2	ANZAHL		
BADEN - WUERTTEMBERG.....	2 112 625	402 320	4 490 604	1 204 322	146 199	529 768	95 923	1 059 576	378 515	160 199	2 226 706	
BAYERN.....	2 613 907	482 122	6 313 570	1 714 664	215 067	549 933	100 159	1 099 886	349 310	166 898	2 499 040	
BERLIN.....	289 067	126 066	1 826 914	128 079	13 820	20 232	3 536	40 484	140 756	108 711	1 658 371	
DAVON:												
BERLIN - OST.....	104 946	44 946	694 612	45 702	4 485	6 001	932	12 002	53 243	39 532	836 906	
BERLIN - WEST.....	184 121	81 118	1 132 302	82 377	8 335	14 231	2 604	28 482	87 513	69 179	1 021 463	
BRANDENBURG.....	520 720	86 649	1 173 428	359 031	36 017	72 923	11 174	145 846	88 766	39 460	868 551	
BREMEN.....	127 016	25 539	336 606	73 614	7 789	20 245	3 235	40 480	33 167	14 515	224 502	
HAMBURG.....	222 828	59 196	837 372	122 137	13 052	25 509	4 203	51 018	75 182	41 341	664 217	
HESSEN.....	1 227 959	235 839	2 625 442	719 988	90 277	306 667	66 217	613 374	201 284	89 345	1 292 080	
MECKLENBURG - VORPOMMERN...	322 117	57 448	812 646	214 431	21 601	41 936	6 337	83 676	65 746	29 512	514 339	
NIEDERSACHSEN.....	1 854 694	314 283	3 365 241	1 276 471	155 417	344 459	62 499	688 918	231 984	96 368	1 417 852	
NORDRHEIN - WESTFALEN.....	3 345 162	651 811	7 857 260	1 894 149	226 311	699 141	119 568	1 398 282	751 872	305 932	4 564 829	
RHEINLAND - PFALZ.....	1 019 676	167 061	1 740 251	700 813	84 905	208 562	37 722	417 124	110 301	44 436	622 314	
SAARLAND.....	283 552	45 924	478 518	178 049	21 900	78 310	13 859	156 620	27 193	10 164	143 849	
SACHSEN.....	731 653	152 820	2 260 777	367 219	35 666	151 399	21 696	302 798	212 935	95 242	1 590 760	
SACHSEN - ANHALT.....	526 834	92 017	1 273 475	338 015	33 986	84 880	12 906	169 760	105 939	45 124	765 700	
SCHLESWIG - HOLSTEIN.....	668 313	107 052	1 258 359	497 422	95 191	88 374	15 169	176 748	82 517	36 694	584 189	
THUERINGEN.....	484 668	83 663	1 124 201	286 296	29 836	110 144	16 729	220 288	88 228	37 096	617 617	
DEUTSCHLAND.....	16 352 891	3 089 809	36 796 664	10 076 700	1 187 253	3 332 524	580 933	6 665 048	2 943 667	1 321 636	20 054 916	
NACHRICHTLICH:												
FRUEHERES BUNDESGBIET.....	13 660 053	2 572 265	29 457 525	8 466 006	1 025 444	2 865 239	511 158	5 730 478	2 328 808	1 035 671	15 261 041	
NEUE LAENDER UND												
BERLIN - OST.....	2 692 836	517 544	7 339 139	1 610 694	161 810	467 285	69 775	934 570	614 859	285 965	4 793 675	

1 ZUSAMMENFASSENDE UEBERSICHT

1.5. BESTAND AN WOHNGEBAEUDEN AM 31.12. 1998

LAENDER

LAND	WOHNGEBAEUDE 1)											
	ZUSAMMEN			DAVON								
				MIT 1 WOHNUNG		MIT 2 WOHNUNGEN			MIT 3 ODER MEHR WOHNUNGEN			
	GEBAEUDE	WOHN-FLAECHE	WOHNUNGEN	GEBAEUDE/WOHNUNGEN	WOHN-FLAECHE	GEBAEUDE	WOHN-FLAECHE	WOHNUNGEN	GEBAEUDE	WOHN-FLAECHE	WOHNUNGEN	
IN PROZENT												
BADEN - WUERTTEMBERG.....	100	100	100	57,0 / 26,8	36,3	25,1	23,8	23,8	17,9	39,8	49,6	
BAYERN.....	100	100	100	65,6 / 32,3	44,6	21,0	20,8	20,7	13,4	34,6	47,0	
BERLIN.....	100	100	100	44,3 / 7,0	11,0	7,0	2,8	2,2	48,7	86,2	90,8	
DAVON:												
BERLIN - OST.....	100	100	100	43,5 / 6,8	10,0	5,7	2,1	1,7	50,7	88,0	91,7	
BERLIN - WEST.....	100	100	100	44,7 / 7,3	11,5	7,7	3,2	2,5	47,5	85,3	90,2	
BRANDENBURG.....	100	100	100	68,9 / 30,6	41,6	14,0	12,9	12,4	17,0	45,5	57,0	
BREMEN.....	100	100	100	58,0 / 21,7	30,5	15,9	12,7	12,0	26,1	56,8	66,3	
HAMBURG.....	100	100	100	54,8 / 14,6	22,0	11,4	7,1	6,1	33,7	70,9	79,3	
HESSEN.....	100	100	100	58,6 / 27,4	38,3	25,0	23,8	23,4	16,4	37,9	49,2	
MECKLENBURG - VORPOMMERN...	100	100	100	66,6 / 26,4	37,6	13,0	11,0	10,3	20,4	51,4	63,3	
NIEDERSACHSEN.....	100	100	100	68,9 / 37,8	49,5	18,6	19,9	20,4	12,5	30,7	41,9	
NORDRHEIN - WESTFALEN.....	100	100	100	56,6 / 24,1	34,7	20,9	18,3	17,8	22,5	48,9	58,1	
RHEINLAND - PFALZ.....	100	100	100	68,7 / 40,3	50,8	20,5	22,6	24,0	10,8	26,6	35,8	
SAARLAND.....	100	100	100	62,8 / 37,2	47,7	27,6	30,2	32,7	9,6	22,1	30,1	
SACHSEN.....	100	100	100	50,2 / 18,2	23,5	20,7	14,2	13,4	29,1	62,3	70,4	
SACHSEN - ANHALT.....	100	100	100	63,9 / 26,5	36,9	16,1	14,0	13,3	20,0	49,0	60,1	
SCHLESWIG - HOLSTEIN.....	100	100	100	74,4 / 39,5	51,6	13,2	14,2	14,0	12,3	34,3	46,4	
THUERINGEN.....	100	100	100	59,1 / 25,5	35,7	22,7	20,0	19,6	18,2	44,3	54,9	
DEUTSCHLAND.....	100	100	100	61,6 / 27,4	38,4	20,4	18,8	18,1	18,0	42,8	54,5	
NACHRICHTLICH:												
FRUEHERES BUNDESGBIET....	100	100	100	62,0 / 28,7	39,9	21,0	19,9	19,5	17,0	40,3	51,8	
NEUE LAENDER UND BERLIN - OST.....	100	100	100	59,8 / 21,9	31,3	17,4	13,5	12,7	22,8	55,3	65,3	

1) OHNE WOHNHEIME

Statistisches Bundesamt, Fachserie 5, R 3, 1998

1 ZUSAMMENFASSENDE UEBERSICHT

1.6 WOHNUNGEN UND WOHNFLAECHE IN WOHNGBAUEUDEN IN DEUTSCHLAND IN DEN JAHREN 1994 - 1998

STICHTAG LAND	WOHNUNGEN UND WOHNFLAECHE IN WOHNGBAUEUDEN 1)											
	ZUSAMMEN			DAVON IN WOHNGBAUEUDEN MIT								
				1 WOHNUNG			2 WOHNUNGEN			3 ODER MEHR WOHNUNGEN		
	WOH- NUNGEN	WOHN- FLAECHE	WOHN- FLAECHE JE WOHNUNG	WOH- NUNGEN	WOHN- FLAECHE	WOHN- FLAECHE JE WOHNUNG	WOH- NUNGEN	WOHN- FLAECHE	WOHN- FLAECHE JE WOHNUNG	WOH- NUNGEN	WOHN- FLAECHE	WOH- FLAECHE JE WOHNUNG
ANZAHL	1000 M2	M2	ANZAHL	1000 M2	M2	ANZAHL	1000 M2	M2	ANZAHL	1000 M2	M2	
31. 12. 1994 DEUTSCHLAND.....	34 700 242	2 893 549	83,4	9 569 938	1 115 798	116,6	6 327 418	544 559	86,1	18 802 888	1 233 200	65,6
FRUEHERES BUNDESGBIET.....	27 864 053	2 419 094	86,8	8 102 154	971 811	119,9	5 449 650	479 825	88,0	14 312 249	987 661	67,8
NEUE LAENDER UND BERLIN - OST...	6 836 189	474 455	69,4	1 467 784	144 187	98,2	877 768	64 734	73,7	4 480 637	265 539	59,1
31. 12. 1995 DEUTSCHLAND.....	35 266 623	2 944 812	83,5	9 688 214	1 132 483	116,9	6 419 510	554 336	86,4	19 158 899	1 258 008	65,7
FRUEHERES BUNDESGBIET.....	28 338 175	2 462 217	86,9	8 191 711	964 695	120,2	5 529 340	488 505	88,3	14 617 124	989 025	67,7
NEUE LAENDER UND BERLIN - OST...	6 928 448	482 596	69,7	1 496 503	147 788	98,8	890 170	65 831	74,0	4 541 775	269 983	59,2
31. 12. 1996 DEUTSCHLAND.....	35 789 160	2 992 490	83,6	9 799 030	1 148 201	117,2	6 501 200	563 081	86,6	19 488 930	1 281 221	65,7
FRUEHERES BUNDESGBIET.....	28 729 696	2 498 697	87,0	8 269 668	996 353	120,5	5 596 078	495 937	88,6	14 863 920	1 006 615	67,7
NEUE LAENDER UND BERLIN - OST...	7 059 464	493 793	69,9	1 529 362	151 848	99,3	905 122	67 144	74,2	4 625 010	274 606	59,4
31. 12. 1997 DEUTSCHLAND.....	36 330 848	3 043 199	83,8	9 931 167	1 166 784	117,5	6 585 358	572 200	86,9	19 814 323	1 304 221	65,8
FRUEHERES BUNDESGBIET.....	29 106 644	2 536 026	87,1	8 361 255	1 010 005	120,8	5 664 554	503 667	88,9	15 080 635	1 022 356	67,8
NEUE LAENDER UND BERLIN - OST...	7 224 204	507 173	70,2	1 569 912	156 779	99,9	920 804	68 533	74,4	4 733 488	281 865	59,5
31. 12. 1998 DEUTSCHLAND.....	36 796 664	3 089 809	84,0	10 076 700	1 187 253	117,8	6 665 048	580 633	87,2	20 054 916	1 321 636	65,9
FRUEHERES BUNDESGBIET.....	29 457 525	2 572 265	87,3	8 496 008	1 025 444	121,1	5 730 478	511 158	89,2	15 261 041	1 035 671	67,9
NEUE LAENDER UND BERLIN - OST...	7 339 139	517 544	70,5	1 610 694	161 810	100,5	934 570	69 775	74,7	4 793 675	285 965	59,7
1998 nach Ländern												
BADEN - WUERTTEMBERG.....	4 490 604	402 320	89,8	1 204 322	146 199	121,4	1 059 576	95 923	90,5	2 226 706	160 199	71,9
BAYERN.....	5 313 570	482 122	90,7	1 714 664	215 067	125,4	1 099 886	100 159	91,1	2 499 040	166 898	68,8
BERLIN.....	1 826 914	126 066	69,0	128 079	13 820	107,9	40 464	3 536	87,4	1 658 371	108 711	65,6
DAVON: BERLIN - OST.....	694 612	44 948	64,7	45 702	4 485	96,1	12 002	932	77,7	636 908	39 532	62,1
BERLIN - WEST.....	1 132 302	81 118	71,6	82 377	9 335	113,3	28 462	2 604	91,5	1 021 463	69 179	67,7
BRANDENBURG.....	1 173 428	86 649	73,8	359 031	36 017	100,3	145 846	11 174	76,6	688 551	39 480	59,0
BREMEN.....	336 606	25 539	75,4	73 614	7 769	105,8	40 490	3 235	79,9	224 502	14 515	64,7
HAMBURG.....	837 372	59 196	70,7	122 137	13 052	106,9	51 018	4 203	82,4	664 217	41 941	63,1
HESSEN.....	2 625 442	235 839	89,8	719 668	90 277	125,4	613 374	56 217	91,7	1 292 080	89 345	69,1
MECKLENBURG - VORPOMMERN.....	612 646	57 448	70,7	214 431	21 601	100,7	83 676	6 337	75,6	514 339	29 512	57,4
NIEDERSACHSEN.....	3 365 241	314 263	92,8	1 276 471	155 417	121,6	666 916	62 499	90,7	1 417 852	96 368	68,0
NORDRHEIN - WESTFALEN.....	7 857 260	651 811	83,0	1 894 149	226 311	119,5	1 398 282	119 568	85,5	4 564 829	305 932	67,0
RHEINLAND - PFALZ.....	1 740 251	167 061	96,0	700 813	84 905	121,2	417 124	37 722	90,4	622 314	44 436	71,4
SAARLAND.....	478 518	45 924	96,0	178 049	21 900	123,0	156 620	13 659	88,5	143 849	10 164	70,5
SACHSEN.....	2 260 777	152 820	67,8	367 219	35 663	97,7	302 796	21 696	71,7	1 590 760	95 242	59,9
SACHSEN - ANHALT.....	1 273 475	92 017	72,3	338 015	33 966	100,5	169 760	12 906	76,0	765 700	45 124	58,9
SCHLESWIG - HOLSTEIN.....	1 258 359	107 052	85,1	497 422	55 191	111,0	176 746	15 169	85,8	584 189	36 694	62,8
THUERINGEN.....	1 124 201	83 663	74,4	286 296	29 636	104,2	220 286	18 729	75,9	617 617	37 096	60,1

1) OHNE WOHNHEIME.

Statistisches Bundesamt, Fachserie 5, R 3, 1998

1 ZUSAMMENFASSENDE UEBERSICHT
1.7 BESTAND AN WOHNGEBAEUDEN AM 31.12.1998
KREISFREIE STAEDTE UND LANDKREISE

GEGENSTAND DER NACHWEISUNG	WOHNGEBAEUDE 1)											
	ZUSAMMEN			DAVON								
				MIT 1 WOHNUNG			MIT 2 WOHNUNGEN			MIT 3 ODER MEHR WOHNUNGEN		
	GEBAEUDE	WOHN- FLAECHE	WOHNUNGEN	GEBAEUDE/ WOHNUNGEN	WOHN- FLAECHE	GEBAEUDE	WOHN- FLAECHE	WOHNUNGEN	GEBAEUDE	WOHN- FLAECHE	WOHNUNGEN	
ANZAHL	1000 M2	ANZAHL	1000 M2	ANZAHL	1000 M2	ANZAHL	1000 M2	ANZAHL	1000 M2	ANZAHL		
DEUTSCHLAND												
INSGESAMT												
BESTAND AM 31.12.1997	16137329	3043199	36330848	9931167	1166784	3292679	572200	6586368	2913483	1304221	19814323	
+ ZUGANG DURCH												
ERR. NEUER GEBAEUDE	215574	41755	429005	161225	21161	29690	5949	59380	24659	14651	208400	
BAUM. AN BEST. GEB.	8019	6255	55807	-10597	-126	11657	3030	23314	6959	3353	43090	
- TOTALABGANG	8527	1584	21170	5329	589	1497	246	2994	1701	751	12847	
BESTAND AM 31.12.1998	16352891	3089809	36796664	10076700	1187253	3332524	580933	6665048	2943667	1321636	20054916	
KREISFREIE STAEDTE ZUSAMMEN												
BESTAND AM 31.12.1997	3476528	964107	13482526	1608371	181356	526111	87666	1052222	1342046	695085	10821933	
+ ZUGANG DURCH												
ERR. NEUER GEBAEUDE	29726	8465	106249	19641	2425	2753	539	5506	7332	5501	81102	
BAUM. AN BEST. GEB.	736	1371	15217	-1098	40	834	230	1668	1000	1100	14647	
- TOTALABGANG	2255	511	8101	1149	123	411	62	822	695	326	6130	
BESTAND AM 31.12.1998	3505295	973609	13597910	1626046	183724	529292	88375	1058584	1349957	701510	10913280	
LANDKREISE ZUSAMMEN												
BESTAND AM 31.12.1997	12660801	2079092	22848322	8322796	985429	2766568	484534	5533136	1571437	609136	8992390	
+ ZUGANG DURCH												
ERR. NEUER GEBAEUDE	185848	33289	322756	141584	18736	26937	5410	59874	17327	9150	127298	
BAUM. AN BEST. GEB.	7283	4884	40590	-9499	-167	10823	2800	21646	5959	2252	28443	
- TOTALABGANG	6272	1073	13069	4180	466	1086	183	2172	1006	425	6717	
BESTAND AM 31.12.1998	12847596	2116200	23198754	8450654	1003529	2803232	492558	5606464	1593710	620126	9141636	

1) OHNE WOHNHEIME.

1 ZUSAMMENFASSENDE UEBERSICHT
1.7 BESTAND AN WOHNGEBAEUDEN AM 31.12.1998
KREISFREIE STAEDTE UND LANDKREISE

GEGENSTAND DER NACHWEISUNG	WOHNGEBAEUDE 1)									
	ZUSAMMEN			DAVON						
				MIT 1 WOHNUNG		MIT 2 WOHNUNGEN			MIT 3 ODER MEHR WOHNUNGEN	
	GEBAEUDE	WOHN- FLAECHE	WOHNUNGEN	GEBAEUDE/ WOHNUNGEN	WOHN- FLAECHE	GEBAEUDE	WOHN- FLAECHE	WOHNUNGEN	GEBAEUDE	WOHN- FLAECHE
ANZAHL	1000 M2	ANZAHL	1000 M2	ANZAHL	1000 M2	ANZAHL	1000 M2	ANZAHL	1000 M2	ANZAHL

NACHRICHTLICH:
FRUEHERES BUNDESGBEIT

INSGESAMT											
BESTAND AM 31.12.1997	13497709	2536026	29106644	8361255	1010005	2832277	503667	5664554	2304177	1022356	15080836
+ ZUGANG DURCH											
ERR. NEUER GEBAEUDE	162679	32328	322709	118980	16199	24171	5000	48342	19529	11135	155387
BAUM. AN BEST. GEB.	5182	4751	38511	-10398	-316	9851	2669	19702	5729	2400	29207
- TOTALABGANG	6106	1027	12520	4131	472	1068	178	2136	907	377	6253
BESTAND AM 31.12.1998	13660053	2572265	29457525	8466006	1025444	2865239	511158	5730478	2328808	1035671	15261041
KREISFREIE STAEDTE ZUSAMMEN											
BESTAND AM 31.12.1997	3014785	797559	10843260	1425776	163145	482871	81078	965742	1106138	553335	8451742
+ ZUGANG DURCH											
ERR. NEUER GEBAEUDE	19648	5748	71600	12402	1584	1942	397	3884	5304	3767	55314
BAUM. AN BEST. GEB.	426	826	7797	-823	24	603	187	1206	746	616	7514
- TOTALABGANG	1629	315	4629	925	101	314	47	628	390	168	3076
BESTAND AM 31.12.1998	3033783	803990	10919988	1436610	164678	485107	81617	970214	1112066	557696	8513164
LANDKREISE ZUSAMMEN											
BESTAND AM 31.12.1997	10482924	1738467	18263384	6935479	846860	2349406	422588	4698812	1198039	469021	6629093
+ ZUGANG DURCH											
ERR. NEUER GEBAEUDE	143031	26581	251109	106578	14615	22229	4602	44458	14224	7369	100073
BAUM. AN BEST. GEB.	4756	3925	30714	-9475	-340	9248	2482	18496	4983	1784	21693
- TOTALABGANG	4477	712	7891	3206	372	754	131	1508	517	210	3177
BESTAND AM 31.12.1998	10626270	1768275	18537537	7029396	860766	2380132	429542	4760264	1216742	477975	6747877

NEUE LAENDER UND BERLIN-OST

INSGESAMT											
BESTAND AM 31.12.1997	2639620	507173	7224204	1569912	156779	460402	68533	920804	609306	281865	4733488
+ ZUGANG DURCH											
ERR. NEUER GEBAEUDE	52895	9426	106296	42245	4962	5519	949	11038	5131	3516	53013
BAUM. AN BEST. GEB.	2897	1503	17296	-199	190	1806	361	3612	1230	953	13883
- TOTALABGANG	2421	557	8650	1198	117	429	67	858	794	373	6594
BESTAND AM 31.12.1998	2692838	517544	7399139	1610694	161810	467285	69775	934570	614859	285965	4793875
KREISFREIE STAEDTE ZUSAMMEN											
BESTAND AM 31.12.1997	461743	166548	2639266	182595	18210	43240	6588	86480	235908	141750	2370191
+ ZUGANG DURCH											
ERR. NEUER GEBAEUDE	10078	2718	34649	7239	841	811	142	1622	2028	1734	25788
BAUM. AN BEST. GEB.	310	545	7420	-175	17	231	44	462	254	484	7133
- TOTALABGANG	626	196	3472	224	22	97	15	194	305	159	3054
BESTAND AM 31.12.1998	471512	169619	2677922	189436	19046	44185	6758	88370	237891	143814	2400116
LANDKREISE ZUSAMMEN											
BESTAND AM 31.12.1997	2177877	340626	4584938	1387317	138568	417162	61946	834324	373398	140115	2363297
+ ZUGANG DURCH											
ERR. NEUER GEBAEUDE	42817	6709	71647	35006	4121	4708	807	9416	3103	1781	27225
BAUM. AN BEST. GEB.	2527	959	9876	-24	173	1575	318	3150	976	468	6750
- TOTALABGANG	1795	362	5178	974	95	332	52	664	489	215	3540
BESTAND AM 31.12.1998	2221326	347925	4661217	1421258	142764	423100	63017	846200	376968	142151	2393759

1) OHNE WOHNHEIME.

2 WOHNUNGSBESTAND DEUTSCHLANDS NACH VERWALTUNGSBEZIRKEN

- WOHNUNGEN 1998 NACH DER ZAHL DER RAEUME -

GEGENSTAND DER NACHWEISUNG	WOHNUNGEN IN WOHN- UND NICHTWOHNGEBAEUDEN 1)											
	ZUSAMMEN	DAVON MIT ... RAEUMEN							7 ODER MEHR	RAEUME INS- GESAMT	WOHN- FLAECH- INS- GESAMT	
		1	2	3	4	5	6	WOHN- NUNGEN				RAEUME
								ANZAHL				
										1000 M2		

BADEN-WUERTTEMBERG

INSGESAMT											
BESTAND AM 31.12.1997	4541564	120801	243664	808459	1324880	954642	549351	539767	4185155	20587497	406077
+ ZUGANG DURCH											
ERR. NEUER GEBAEUDE	57157	1383	3935	11840	13306	10800	8727	7166	54701	259060	5573
BAUM. AN BEST. GEB.	7251	339	655	1160	729	1009	1003	2358	19198	38306	959
- TOTALABGANG	4876	96	371	1178	1474	863	461	433	3330	20679	403
BESTAND AM 31.12.1998	4601207	122429	247883	820334	1337482	965598	558621	548860	4255762	20864603	412213
STADTKREISE ZUSAMMEN											
BESTAND AM 31.12.1997	933242	42592	71965	231190	323649	152864	63525	47457	366307	3686465	71380
+ ZUGANG DURCH											
ERR. NEUER GEBAEUDE	7519	377	655	2355	2272	1002	514	344	2639	28573	589
BAUM. AN BEST. GEB.	1169	-5	200	384	262	132	70	126	1011	4686	115
- TOTALABGANG	962	24	194	345	218	84	46	51	414	3429	63
BESTAND AM 31.12.1998	941028	42940	72626	233621	325984	153914	64063	47880	369581	3716520	72023
LANDKREISE ZUSAMMEN											
BESTAND AM 31.12.1997	3608322	78209	171699	577269	1001231	801778	485826	492310	3818848	16901032	334698
+ ZUGANG DURCH											
ERR. NEUER GEBAEUDE	49638	1006	3280	9485	11034	9798	8213	6822	52062	230487	4984
BAUM. AN BEST. GEB.	6082	344	455	776	467	877	933	2230	18187	33620	844
- TOTALABGANG	3914	72	177	833	1256	779	415	382	2916	17250	340
BESTAND AM 31.12.1998	3660179	79489	175257	586713	1011498	811684	494558	500980	3886181	17148083	340190
RB STUTTGART											
BESTAND AM 31.12.1997	1706169	41509	84759	295476	530581	366839	200790	186215	1438689	7697403	148555
+ ZUGANG DURCH											
ERR. NEUER GEBAEUDE	21039	484	1266	4375	5173	4120	3093	2528	19227	95218	2015
BAUM. AN BEST. GEB.	2256	254	273	280	178	220	309	742	6057	11363	284
- TOTALABGANG	1932	26	126	511	580	357	161	171	1323	8205	155
BESTAND AM 31.12.1998	1727538	42221	86172	299621	535355	370823	204032	189314	1462650	7795805	150699
DAVON:											
REGION MITTLERER NECKAR											
STADTKREIS STUTTGART	286310	12517	20400	65408	111841	46830	17426	11888	91886	1127497	21049
LANDKREISE											
BOEBLINGEN	155804	4506	8580	27690	45895	34091	18872	16170	123862	695865	13757
ESSLINGEN	224017	5856	12217	40376	69426	49168	25892	21082	160858	991172	19172
GOEPPINGEN	110623	1766	4345	17102	34601	25847	14305	12657	97388	512619	9870
LUDWIGSBURG	219352	5490	11015	37488	69711	50180	25764	20304	155053	979365	18933
REMS-MURR-KREIS	179785	3863	8812	29917	56838	41089	20778	18488	142005	810708	15647
REGION FRANKEN											
STADTKREIS HEILBRONN	55090	1177	2418	11064	20069	11169	5013	4180	31991	237395	4493
LANDKREISE											
HEILBRONN	131538	2058	5356	19825	33286	30413	20229	20371	157095	635923	12679
HOHENLOHEKREIS	42958	491	1655	6288	10274	9218	6514	8518	67040	215975	4248
SCHWAEBISCH HALL	75490	947	2662	9974	18809	16963	11743	14392	113608	380310	7408
MAIN-TAUBER-KREIS	56758	857	2282	8065	13484	11732	8416	11922	94107	286815	5656
REGION OSTWUERTTEMBERG											
LANDKREISE											
HEIDENHEIM	59245	778	1979	8698	17360	13580	8548	8302	63987	283445	5437
OSTALBKREIS	129968	1915	4451	17726	33761	30543	20532	21040	163770	638716	12351

1) OHNE WOHNHEIME.

2 WOHNUNGSBESTAND DEUTSCHLANDS NACH VERWALTUNGSBEZIRKEN

- WOHNUNGEN 1998 NACH DER ZAHL DER RAEUME -

GEGENSTAND DER NACHWEISUNG	WOHNUNGEN IN WOHN- UND NICHTWOHNGBAEUDEN 1)											
	ZUSAMMEN	DAVON MIT ... RAEUMEN							7 ODER MEHR		RAEUME INS- GESAMT	WOHN- FLAECHE INS- GESAMT
		1	2	3	4	5	6	WOH- NUNGEN	RAEUME			
		ANZAHL										
										1000 M2		
RB KARLSRUHE												
BESTAND AM 31.12.1997	1199257	33390	72026	248627	351253	235198	131425	127338	986367	5279242	106322	
+ ZUGANG DURCH												
ERR. NEUER GEBAEUDE	12413	398	833	2687	2962	2280	1802	1511	11513	55638	1220	
BAUM. AN BEST. GEB.	1687	-13	76	362	239	244	235	544	4431	9242	231	
- TOTALABGANG	1060	24	167	310	288	135	76	60	453	4024	77	
BESTAND AM 31.12.1998	1212395	33691	72768	251418	354204	237591	133386	129337	1001896	5340464	107703	
DAVON:												
REGION MITTLERER OBERRHEIN												
STADTKREISE												
BADEN-BADEN	29265	722	1971	6660	9396	5554	2647	2315	18035	123915	2586	
KARLSRUHE	138185	5823	9665	33851	48719	23286	9424	7417	57076	551632	10967	
LANDKREISE												
KARLSRUHE	173174	2452	7516	26771	46823	39686	25240	24686	190261	825220	16974	
RASTATT	95018	1062	4219	15737	28657	21087	11945	12311	95205	443649	9039	
REGION UNTERER NECKAR												
STADTKREISE												
HEIDELBERG	66613	3723	6214	16821	19519	10987	5042	4307	33524	263401	5216	
MANNHEIM	160733	8322	14748	51047	50230	22298	8602	5486	42072	597053	11775	
LANDKREISE												
NECKAR-ODENWALD-KREIS	60194	594	2267	8182	14242	13011	9668	12230	96080	305785	6145	
RHEIN-NECKAR-KREIS	231765	4135	11480	44173	65323	48589	29730	28335	218811	1061042	21737	
REGION NORDSCHWARZWALD												
STADTKREIS												
PFORZHEIM	56461	1813	4188	15272	19723	8770	3607	3088	23773	224162	4418	
LANDKREISE												
CALW	67845	2346	4012	11761	17103	14479	8705	9439	73853	312543	6209	
ENZKREIS	81219	1231	3434	12692	21735	18700	12007	11360	87204	385921	7773	
FREUDENSTADT	51923	1408	3054	8451	12734	11144	6769	8363	66002	246141	4863	
RB FREIBURG												
BESTAND AM 31.12.1997	910153	27942	51952	155438	260391	190685	109628	114117	888782	4139699	82968	
+ ZUGANG DURCH												
ERR. NEUER GEBAEUDE	13334	403	1223	2904	2939	2446	2050	1369	10443	58290	1273	
BAUM. AN BEST. GEB.	1845	56	150	260	121	353	362	543	4432	9989	253	
- TOTALABGANG	1031	24	59	221	364	163	116	84	635	4407	89	
BESTAND AM 31.12.1998	924301	28377	53266	158381	263087	193321	111924	115945	903022	4203571	84406	
DAVON:												
REGION SUEDLICHER OBERRHEIN												
STADTKREIS												
FREIBURG I. BREISGAU	94567	6737	9761	22254	28388	14690	7352	5385	41941	368076	7198	
LANDKREISE												
BREISGAU-HOCHSCHWARZWALD	98860	2890	5952	17086	26638	20032	12491	13771	108106	455816	9378	
EMMENDINGEN	62814	1246	3043	10061	18212	13749	7888	8615	68821	293257	5955	
ORTENAU-KREIS	170749	3145	7437	26405	47701	38153	22589	25319	197699	812036	16481	
REGION SCHWARZWALD-BAAR-HEUBERG												
LANDKREISE												
ROTTWEIL	59654	740	2018	7763	15680	14697	9113	9643	74679	293627	5756	
SCHWARZWALD-BAAR-KREIS	93809	3137	5098	16298	27880	19859	10417	11120	86413	421957	8366	
TUTTLINGEN	55169	717	1936	7211	14277	13290	8557	9181	71246	272368	5345	
REGION HOCHRHEIN-BODENSEE												
LANDKREISE												
KONSTANZ	121550	5601	8397	22256	36081	23841	13365	12009	92646	525528	10506	
LOERRACH	95496	2418	5723	17819	29162	19418	10884	10072	78092	424455	8509	
WALDSHUT	71633	1746	3901	11228	19068	15592	9268	10830	65379	338451	6913	

1) OHNE WOHNHEIME.

2 WOHNUNGSBESTAND DEUTSCHLANDS NACH VERWALTUNGSBEZIRKEN

- WOHNUNGEN 1998 NACH DER ZAHL DER RAEUME -

GEGENSTAND DER NACHWEISUNG	WOHNUNGEN IN WOHN- UND NICHTWOHNUNGSBEBAUEN 1)										RAEUME INS- GESAMT	WOHN- FLAECHE INS- GESAMT 1000 M2
	ZUSAMMEN	DAVON MIT ... RAEUMEN						7 ODER MEHR				
		1	2	3	4	5	6	WOH- NUNGEN	RAEUME			
										ANZAHL		
RB TUEBINGEN												
BESTAND AM 31.12.1997	725985	17960	34927	108918	182655	161920	107508	112097	871317	3471153	68232	
+ ZUGANG DURCH												
ERR. NEUER GEBAEUDE	10371	158	613	1874	2232	1954	1782	1758	13518	49814	1064	
BAUM. AN BEST. GEB.	1463	42	156	258	191	192	97	527	4278	7712	191	
- TOTALABGANG	853	22	19	136	242	208	108	118	919	4043	82	
BESTAND AM 31.12.1998	736973	18140	35677	110914	184836	163863	109279	114264	888194	3524763	69406	
REGION NECKAR-ALB												
LANDKREISE												
REUTLINGEN	116936	2291	5003	18691	31928	28229	15786	15008	116158	548101	10664	
TUEBINGEN	87442	3921	6573	14611	20818	18214	11839	11466	89040	395316	7749	
ZOLLERNALBKREIS	80000	1178	2688	9097	19822	18840	13347	15028	116677	404092	7868	
REGION DONAU-ILLER												
STADTKREIS												
ULM	53804	2106	3261	11244	18099	10330	4950	3814	29283	225389	4320	
LANDKREISE												
ALB-DONAU-KREIS	72348	897	2284	8346	16020	17176	13183	14442	112534	372095	7371	
BIBERACH	73540	1167	2506	8828	14910	16789	14064	15276	118523	379155	7544	
REGION BODENSEE-OBERSCHWABEN												
LANDKREISE												
BODENSEEKREIS	90292	2779	5710	16113	25369	18623	10672	11026	85889	407050	8179	
RAVENSBURG	108569	2546	5727	16821	26126	23610	16046	17694	138176	521465	10396	
SIGMARINGEN	54042	1255	1925	7163	11745	12052	9992	10510	81914	272100	5375	
BAYERN												
INSGESAMT												
BESTAND AM 31.12.1997	5361105	171383	338565	1030490	1381702	1039986	666548	732431	5736170	24402179	485589	
+ ZUGANG DURCH												
ERR. NEUER GEBAEUDE	69395	1805	4685	11897	13431	12986	11736	12855	102292	338229	7164	
BAUM. AN BEST. GEB.	7327	69	813	1166	1130	619	1161	2369	19750	39524	895	
- TOTALABGANG	3291	76	489	674	645	551	392	464	3895	14658	297	
BESTAND AM 31.12.1998	5434752	173233	343522	1042879	1395672	1053040	679161	747245	5854749	24766517	493370	
KREISFREIE STAEDTE ZUSAMMEN												
BESTAND AM 31.12.1997	1800135	112670	168043	484190	558400	270202	116575	90055	692077	6877463	131457	
+ ZUGANG DURCH												
ERR. NEUER GEBAEUDE	14611	966	1706	4416	3798	1881	1064	780	6089	54696	1099	
BAUM. AN BEST. GEB.	1199	-18	215	301	305	77	68	251	2059	5387	130	
- TOTALABGANG	1338	20	291	390	262	175	97	103	844	5121	96	
BESTAND AM 31.12.1998	1814823	113598	169673	488517	562295	271985	117718	91037	699813	6933721	132609	
LANDKREISE ZUSAMMEN												
BESTAND AM 31.12.1997	3560970	58713	170522	546300	823302	789784	549973	642376	5044093	17524716	354132	
+ ZUGANG DURCH												
ERR. NEUER GEBAEUDE	54784	839	2979	7481	9633	11105	10672	12075	96203	283533	6065	
BAUM. AN BEST. GEB.	6128	87	598	865	825	542	1093	2118	17691	34137	764	
- TOTALABGANG	1953	56	198	284	383	376	295	361	3051	9537	201	
BESTAND AM 31.12.1998	3619929	59635	173849	554362	833377	781055	561443	656208	5154936	17832796	360761	
RB OBERBAYERN												
BESTAND AM 31.12.1997	1861195	96256	163631	410659	484208	321965	189068	195408	1528472	7865032	158174	
+ ZUGANG DURCH												
ERR. NEUER GEBAEUDE	23878	599	2186	5198	5166	3962	3308	3459	27491	108379	2250	
BAUM. AN BEST. GEB.	2201	104	297	487	382	54	315	582	4850	10637	243	
- TOTALABGANG	1486	30	256	368	289	229	136	178	1508	6271	125	
BESTAND AM 31.12.1998	1885788	96929	165858	415956	489467	325752	192555	199271	1559305	7977776	160542	

1) OHNE WOHNHEIME.

2 WOHNUNGSBESTAND DEUTSCHLANDS NACH VERWALTUNGSBEZIRKEN
- WOHNUNGEN 1998 NACH DER ZAHL DER RAEUME -

GEGENSTAND DER NACHWEISUNG	WOHNUNGEN IN WOHN- UND NICHTWOHNUNGSBEBAUEN 1)										RAEUME INS- GESAMT	WOHN- FLAECHE INS- GESAMT	
	ZUSAMMEN	DAVON MIT ... RAEUMEN						7 ODER MEHR		RAEUME INS- GESAMT			WOHN- FLAECHE INS- GESAMT
		1	2	3	4	5	6	WOHN- NUNGEN	RAEUME				
ANZAHL											1000 M2		
DAVON:													
KREISFREIE STAEDTE													
INGOLSTADT	51065	1423	3679	11016	14428	9990	6035	4494	34294	219995	4261		
MUENCHEN	691615	64397	87848	201544	200551	87280	30234	19761	151044	2415777	46548		
ROSENHEIM	29347	1519	3179	7717	8600	4591	2116	1625	12563	113642	2215		
LANDKREISE													
ALTOETTING	45897	683	2396	7868	10984	9301	6577	8088	63573	222555	4557		
BAD TÖLZ-WOLFTRATSHAUSEN	48523	1626	3565	9316	12424	9100	5694	6798	54069	220133	4566		
BERCHTESGADENER LAND	47865	1865	4359	11249	12136	7805	4377	6074	48665	206826	4147		
DACHAU	50956	1116	2938	9703	13323	10371	6696	6809	52831	234255	4704		
EBERSBERG	47028	1134	2997	7402	11024	9814	7275	7982	57160	223310	4562		
EICHSTÄTT	42234	641	1137	4049	7311	9750	9286	10060	78932	227704	4720		
ERDING	40751	645	1750	5739	8393	8520	6566	9138	72298	209228	4290		
FREISING	58898	1868	4185	9819	13204	11934	8415	9473	73780	276451	5658		
FUERSTENFELDBRUCK	83687	2008	5635	15536	23043	17564	11039	8862	67498	373610	7542		
GARMISCH-PARTENKIRCHEN	44832	2325	5003	10895	11637	6800	3722	4450	35769	183665	3744		
LANDSBERG AM LECH	40842	710	1865	5932	8945	9702	6587	7101	55000	201048	4109		
MIESBACH	41668	1631	3501	8498	10350	7314	4630	5744	46209	186086	3816		
MUEHLDORF AM INN	44162	693	2130	7081	10131	8745	6663	8719	68343	218766	4501		
MUENCHEN	126954	4580	8982	24969	33785	25239	15679	13720	106050	558910	11431		
NEUBURG-SCHROBENHAUSEN	35179	376	1482	4771	7496	8003	6489	6562	50524	177110	3624		
PFaffenHOFEN A.D.ILM	40587	310	1418	4775	7931	9637	7961	8555	66955	212101	4399		
ROSENHEIM	92831	2343	5868	16267	21036	18372	12783	16162	128443	444025	9366		
STARNBERG	52395	1614	3647	9269	12688	10595	7017	7585	59718	242262	5077		
TRAUNSTEIN	75483	2312	5303	13200	17438	13922	9068	14240	114265	360553	7541		
WEILHEIM-SCHONGAU	52989	1110	2991	9341	12609	11403	7646	7689	61322	249764	5068		
RB NIEDERBAYERN													
BESTAND AM 31.12.1997	478115	9378	24861	71312	96903	96792	77008	101861	805068	2411724	49148		
+ ZUGANG DURCH													
ERR. NEUER GEBAEUDE	7784	74	348	933	1212	1521	1562	2134	17232	42626	920		
BAUM. AN BEST. GEB.	758	-5	90	138	69	31	98	337	2842	4450	100		
- TOTALABGANG	406	3	24	70	82	65	64	98	850	2148	44		
BESTAND AM 31.12.1998	486251	9496	25224	72313	98102	98279	78604	104234	824292	2456601	50124		
DAVON:													
KREISFREIE STAEDTE													
LANDSHUT	30556	884	2432	7199	8718	5592	2965	2766	21302	129269	2493		
PASSAU	25461	2075	2356	5556	6212	4374	2325	2563	20302	104425	2038		
STRAUBING	21792	600	1581	5395	5942	3802	2368	2104	16401	93334	1811		
LANDKREISE													
DEGGENDORF	47944	756	2504	7326	10111	9756	7507	9984	79075	241083	4872		
DINGOLFING-LANDAU	33712	284	1006	3103	5958	7774	6785	8822	69762	184759	3801		
FREYUNG-GRAFENAU	34208	467	1953	5063	6828	6875	5342	7680	61454	174755	3514		
KELHEIM	44216	560	1988	6024	8458	9486	7683	10017	78775	228743	4753		
LANDSHUT	53698	425	1720	5822	9434	11549	10930	13818	108203	290595	5973		
PASSAU	74317	1822	4089	10666	13580	14573	12357	17230	136359	379678	7638		
REGEN	36642	648	2212	6183	8433	7047	4946	7173	58086	180350	3649		
ROTTAL-INN	47981	705	2074	6376	8238	9582	8348	12658	100060	254991	5359		
STRAUBING-BOGEN	35724	289	1309	3600	6190	7869	7048	9419	74519	194619	4024		
RB OBERPFALZ													
BESTAND AM 31.12.1997	450608	9256	22870	75905	106327	97731	66245	72274	568726	2160870	43100		
+ ZUGANG DURCH													
ERR. NEUER GEBAEUDE	7454	161	381	964	1266	1630	1520	1532	11985	38134	840		
BAUM. AN BEST. GEB.	788	-19	72	111	146	145	160	173	1499	4226	96		
- TOTALABGANG	244	1	42	45	37	51	35	33	273	1106	23		
BESTAND AM 31.12.1998	458606	9397	23281	76935	107702	99455	67890	73946	579937	2202124	44013		
DAVON:													
KREISFREIE STAEDTE													
AMBERG	21182	320	1187	4865	6255	4357	2330	1868	14419	92493	1754		
REGENSBURG	70614	5658	7035	19334	20200	10215	4477	3695	28414	264881	5080		
WEIDEN I.D. OBERPFALZ	22219	548	1200	5500	6488	4263	2111	2109	16578	95959	1827		
LANDKREISE													
AMBERG-SULZBACH	42504	244	1460	5814	9036	9818	7756	8376	65590	217966	4353		
CHAM	53806	492	2866	7443	11422	12171	8611	10801	85631	272393	5571		
NEUMARKT I.D. OBERPFALZ	47420	349	1527	5707	9111	10837	9022	10867	85478	250763	5201		
NEUSTADT A.D. WALDNAAB	40901	263	1584	5582	9269	9345	6803	8055	63611	208407	4098		
REGENSBURG	68856	950	2634	8844	14347	17186	12306	12589	97701	347605	7206		
SCHWANDORF	56926	355	2138	8026	13336	13813	9380	9878	77456	284854	5704		
TIRSCHENREUTH	34178	218	1650	5820	8238	7450	5094	5708	45059	166803	3218		

1) OHNE WOHNHEIME.

2 WOHNUNGSBESTAND DEUTSCHLANDS NACH VERWALTUNGSBEZIRKEN
- WOHNUNGEN 1998 NACH DER ZAHL DER RAEUME -

GEGENSTAND DER NACHWEISUNG	WOHNUNGEN IN WOHN- UND NICHTWOHNGBAUEUDEN 1)										RAEUME INS- GESAMT	WOHN- FLAECHE INS- GESAMT 1000 M2
	ZUSAMMEN	DAVON MIT ... RAEUMEN							7 ODER MEHR			
		1	2	3	4	5	6	7 ODER MEHR	RAEUME			
										WOH- NUNGEN		
ANZAHL												
RB OBERFRANKEN												
BESTAND AM 31.12.1997	490600	8063	21422	84891	126958	102548	67730	78988	620240	2352772	45674	
+ ZUGANG DURCH												
ERR. NEUER GEBAEUDE	5258	179	348	688	867	1142	1019	1015	8008	26239	556	
BAUM. AN BEST. GEB.	764	19	68	4	105	134	150	284	2315	4472	100	
- TOTALABGANG	159	-	18	37	33	24	14	33	274	757	15	
BESTAND AM 31.12.1998 DAVON:	496463	8261	21820	85546	127897	103800	68885	80254	630289	2382726	46315	
KREISFREIE STAEDTE												
BAMBERG	35637	1060	2179	8852	12010	6309	2721	2506	19464	147349	2784	
BAYREUTH	44988	2876	2601	8274	11006	6536	3259	2983	22996	152154	2928	
COBURG	22291	557	1571	4982	6369	4341	2317	2164	16727	96415	1841	
HOF	26589	531	1695	7059	8399	4839	2199	1867	14484	110567	2102	
LANDKREISE												
BAMBERG	54701	313	1481	5941	12333	12928	10410	11295	88708	286238	5750	
BAYREUTH	44988	407	1756	6415	10029	9896	7200	9285	73402	229362	4542	
COBURG	39591	446	1346	5925	9514	8287	6123	7950	62665	199807	3879	
FORCHHEIM	44515	398	1560	6135	10091	9919	7281	9131	71898	227466	4585	
HOF	51780	427	2215	9313	13512	11135	7186	7932	62658	248293	4676	
KRONACH	32529	191	1072	4364	7135	7107	5384	7276	57442	169248	3304	
KULMBACH	34430	371	1292	5573	8518	7200	5151	6325	49794	170446	3324	
LICHTENFELS	29521	329	1074	3876	6681	6767	4681	6113	48170	150820	2973	
WUNSIEDEL IM FICHELGEIRGE	42356	355	1978	8837	12310	8536	4973	5367	41881	194461	3625	
RB MITTELFRAKEN												
BESTAND AM 31.12.1997	756454	19464	38333	154251	229203	144380	85051	85772	667349	3375250	66298	
+ ZUGANG DURCH												
ERR. NEUER GEBAEUDE	7586	434	393	1152	1625	1491	1390	1101	8495	35466	770	
BAUM. AN BEST. GEB.	841	-78	61	93	195	144	144	282	2238	4925	117	
- TOTALABGANG	284	13	48	32	58	64	41	28	228	1231	26	
BESTAND AM 31.12.1998 DAVON:	764597	19807	38739	155464	230965	145951	86544	87127	677854	3414410	67159	
KREISFREIE STAEDTE												
ANSBACH	20126	300	753	3673	6878	4173	2294	2055	15892	90858	1740	
ERLANGEN	51305	4373	4428	10496	15108	8441	4508	3951	30459	204861	3943	
FUERTH	55161	1456	3209	14220	20286	9433	3892	2686	20457	222572	4275	
MUERNBERG	252504	9303	17465	71929	90986	35478	15726	11017	83788	980098	19466	
SCHWABACH	17701	277	691	3412	5559	3979	2131	1652	12629	79441	1555	
LANDKREISE												
ANSBACH	69140	620	2055	8298	15013	15764	11900	15490	122281	362177	7355	
ERLANGEN-HOECHSTADT	51405	699	1731	6373	11681	12381	9123	9417	73133	259780	5282	
FUERTH	48544	427	1733	7982	14922	11161	6600	5719	43802	226734	4599	
NEUSTADT A.D. AISCH- BAD WINDSHEIM	39906	254	1080	5242	9071	8766	6285	9208	73267	209231	4234	
MUERNBERGER LAND	70815	822	2678	11839	20217	15744	9867	9648	74862	335347	6718	
ROTH	48384	307	1314	5935	11700	11910	8301	8917	69402	246298	5013	
WEISSENBURG-GUNZENHAUSEN	39606	369	1602	6065	9564	8721	5917	7368	57882	197013	3980	
RB UNTERFRANKEN												
BESTAND AM 31.12.1997	557317	9986	24060	91846	142809	116906	78550	93160	734699	2695408	53261	
+ ZUGANG DURCH												
ERR. NEUER GEBAEUDE	7138	52	404	1023	1354	1384	1253	1668	13671	37454	768	
BAUM. AN BEST. GEB.	897	24	51	127	109	79	165	342	2883	5211	115	
- TOTALABGANG	289	24	67	55	37	29	33	44	347	1161	21	
BESTAND AM 31.12.1998 DAVON:	565279	10039	24447	92941	144289	118340	80043	95180	751338	2738208	54142	
KREISFREIE STAEDTE												
ASCHAFFENBURG	32436	710	1883	8061	10799	5807	2703	2473	19142	136250	2643	
SCHWEINFURT	27947	544	1436	7877	10343	4287	1836	1624	12516	113388	2157	
MUERNBERG	66916	4593	6181	17537	20368	9393	4562	4282	33215	258590	4969	
LANDKREISE												
ASCHAFFENBURG	68998	541	2350	9210	17182	16552	11321	11842	92283	344568	7016	
BAD KISSINGEN	47168	530	1845	7480	11679	9851	6807	8976	71618	235091	4672	
HASSBERG	34037	173	878	3912	6550	7114	5868	9542	78649	189292	3590	
KITZINGEN	35156	278	1204	4906	8033	7666	5565	7504	60538	181794	3533	
MAIN-SPESSART	53746	371	1730	7514	12566	11969	8806	10790	84723	274041	5468	
MILTENBERG	52091	369	1805	7523	13393	11955	8035	9011	70414	258519	5221	
RHOEN-GRABFELD	34825	261	1129	4410	7349	7894	5888	7794	61644	182087	3618	
SCHWEINFURT	46123	397	1286	5430	10908	10828	7927	9347	72718	237311	4719	
MUERNBERG	65836	1272	2720	9081	15119	14924	10725	11935	93878	327279	6536	

1) OHNE WOHNHEIME.

2 WOHNUNGSBESTAND DEUTSCHLANDS NACH VERWALTUNGSBEZIRKEN
- WOHNUNGEN 1998 NACH DER ZAHL DER RAEUME -

GEGENSTAND DER NACHWEISUNG	WOHNUNGEN IN WOHN- UND NICHTWOHNGBAUEUDEN 1)											
	ZUSAMMEN	DAVON MIT ... RAEUMEN							7 ODER MEHR	RAEUME INS- GESAMT	WOHN- FLAECH- INS- GESAMT	
		1	2	3	4	5	6	WOH- NUNGEN				RAEUME
								ANZAHL				
										1000 M2		
RB SCHWABEN												
BESTAND AM 31.12.1997	766816	18980	43388	141626	195294	159664	102896	104968	813616	3541122	69934	
+ ZUGANG DURCH												
ERR. NEUER GEBAEUDE	10297	306	625	1939	1941	1856	1684	1946	15410	49931	1060	
BAUM. AN BEST. GEB.	1078	24	174	226	124	32	129	369	3123	5603	125	
- TOTALABGANG	423	5	34	67	109	89	69	50	415	1984	43	
BESTAND AM 31.12.1998	777768	19305	44153	143724	197250	161463	104640	107233	831734	3594672	71076	
DAVON:												
KREISFREIE STAEDTE												
AUGSBURG	133964	6307	10294	37904	45082	20450	8210	5717	43854	516099	9573	
KAUFBEUREN	20909	438	1931	4785	6643	4256	2006	1450	11230	88573	1639	
KEMPTEN (ALLGAEU)	30280	1668	2183	6891	9605	5818	2257	1858	14328	122087	2354	
MEMMINGEN	19671	581	1276	4439	5490	3981	2136	1768	13515	84646	1612	
LANDKREISE												
AICHACH-FRIEDBERG	47988	524	1821	6154	10052	10755	8784	9898	77726	247041	5036	
AUGSBURG	97477	1282	3856	14799	24164	22368	15515	15493	119154	474131	9477	
DILLINGEN A.D. DONAU	37205	365	1422	4617	7247	8555	7086	7913	61101	192440	3832	
DONAU-RIES	52272	375	1668	6498	10375	12633	9350	11373	89355	273325	5431	
GUENZBURG	49094	518	2079	6805	10080	10615	8983	10014	77059	249443	4904	
LINDAU (BODENSEE)	36259	1277	3002	7435	9832	6794	3804	4115	32316	158024	3200	
NEU-ULM	68159	1162	3239	11130	16758	16122	10522	9226	70587	322391	6299	
OBERRALLGAEU	73470	3163	6871	15725	18317	13687	7467	8240	65006	315591	6427	
OSTALLGAEU	56212	1027	2964	9015	12513	12518	8487	9688	75993	279557	5617	
UNTERALLGAEU	54808	618	2147	7527	11092	12911	10033	10480	80710	277324	5676	
BERLIN												
INSGESAMT												
BESTAND AM 31.12.1997	1824774	24990	259122	670471	557463	220987	60266	31475	241103	6492133	125800	
+ ZUGANG DURCH												
ERR. NEUER GEBAEUDE	16052	177	1228	5566	5139	2784	807	351	2685	61314	1285	
BAUM. AN BEST. GEB.	1728	-117	-261	746	890	253	95	122	988	7982	209	
- TOTALABGANG	537	58	142	129	115	68	16	9	78	1701	35	
BESTAND AM 31.12.1998	1842017	24992	259947	676654	563377	223956	61152	31939	244680	6559728	127239	
BRANDENBURG												
INSGESAMT												
BESTAND AM 31.12.1997	1164648	8521	80772	281096	434993	224138	88128	46900	356155	4758938	85361	
+ ZUGANG DURCH												
ERR. NEUER GEBAEUDE	27717	357	1450	6100	5986	7480	4597	1747	13209	123692	2596	
BAUM. AN BEST. GEB.	2355	-46	131	685	524	421	274	366	2895	11011	266	
- TOTALABGANG	1594	58	404	412	459	187	45	29	217	5360	96	
BESTAND AM 31.12.1998	1192997	8867	81922	287379	441064	231835	92953	48977	371994	4887991	88125	
KREISFREIE STAEDTE ZUSAMMEN												
BESTAND AM 31.12.1997	209731	2394	22508	59490	86451	29483	6696	2709	20663	779938	13323	
+ ZUGANG DURCH												
ERR. NEUER GEBAEUDE	2448	38	182	883	600	420	197	128	1008	9741	206	
BAUM. AN BEST. GEB.	163	6	16	-10	79	36	5	31	250	784	28	
- TOTALABGANG	214	9	39	83	54	23	4	2	14	705	14	
BESTAND AM 31.12.1998	212128	2429	22667	60280	87076	29916	6894	2866	21907	789758	13643	
DAVON:												
BRANDENBURG AN DER HAVEL	43326	478	3558	15272	17358	4824	1319	517	3909	158785	2705	
COTTBUS	59582	577	5963	13006	27684	9257	2058	1037	7946	228836	3832	
FRANKFURT (ODER)	39406	1018	4879	11049	14754	5735	1470	501	3795	144229	2450	
POTS DAM	69814	356	8267	20953	27280	10100	2047	811	6257	257908	4556	

1) OHNE WOHNHEIME.

2 WOHNUNGSBESTAND DEUTSCHLANDS NACH VERWALTUNGSBEZIRKEN
- WOHNUNGEN 1998 NACH DER ZAHL DER RAEUME -

GEGENSTAND DER NACHWEISUNG	WOHNUNGEN IN WOHN- UND NICHTWOHNUNGSBEBAUUNGEN 1)										RAEUME INS- GESAMT	WOHN- FLAECHE INS- GESAMT 1000 M2	
	ZUSAMMEN	DAVON MIT ... RAEUMEN						7 ODER MEHR		RAEUME INS- GESAMT			WOHN- FLAECHE INS- GESAMT 1000 M2
		1	2	3	4	5	6	WOH- NUNGEN	RAEUME				
								ANZAHL					
LANDKREISE ZUSAMMEN													
BESTAND AM 31.12.1997	954817	6127	58264	221606	348542	194655	81432	44191	335492	3979000	72038		
+ ZUGANG DURCH													
ERR. NEUER GEBAEUDE	25269	319	1268	5217	5386	7060	4400	1619	12201	113951	2390		
BAUM. AN BEST. GEB.	2192	-52	115	695	445	385	269	335	2645	10227	238		
- TOTALABGANG	1380	49	365	329	405	164	41	27	203	4655	82		
BESTAND AM 31.12.1998	980869	6438	59255	227099	353988	201919	86059	46111	350087	4098233	74581		
DAVON:													
BARNIM	74997	545	4646	19571	28030	14817	5792	2596	19389	305896	5604		
DAHME-SPREEWALD	66165	425	4579	15070	22278	14069	6457	3287	24805	277797	5203		
ELBE-ELSTER	59485	274	2018	12281	20739	13031	6796	4346	32949	262389	4656		
HAVELLAND	62905	440	3824	17147	22942	11377	4868	2307	17541	254931	4681		
MAERKISCH-ODERLAND	81132	521	4640	17434	29066	17598	7560	4313	34036	345753	6383		
OBERHAVEL	85058	972	5609	20605	30963	17283	6519	3107	23456	346842	6457		
OBERSPREEWALD-LAUSITZ	70455	310	3574	18362	27990	12708	4768	2743	20826	287478	4930		
ODER-SPREE	85435	506	5675	18204	33301	16966	6959	3824	28881	365137	6337		
OSTPRIGNITZ-RUPPIN	49719	258	3028	11358	18064	10381	4224	2426	18435	208228	3852		
POTSDAM-MITTELMARK	84056	529	4113	17896	27085	19345	9428	5060	38182	365258	6954		
PRIGNITZ	47278	246	2153	11219	17281	9843	4210	2326	17586	199394	3595		
SPREE-NEISSE	69699	260	5157	14777	24548	15041	6380	3536	26764	293346	5213		
TELTOW-FLAEMING	72427	618	5130	17242	24107	15025	6922	3383	25456	301145	5545		
UCKERMARK	72058	534	5109	16933	27594	13855	5176	2857	21781	294039	5170		
BREMEN													
INSGESAMT													
BESTAND AM 31.12.1997	340670	8641	18870	89392	118809	63008	25589	16361	125722	1384089	25675		
+ ZUGANG DURCH													
ERR. NEUER GEBAEUDE	1794	16	87	501	533	452	138	67	547	7460	148		
BAUM. AN BEST. GEB.	151	-2	-	49	25	9	18	52	399	797	21		
- TOTALABGANG	60	-	5	13	20	8	9	5	38	261	6		
BESTAND AM 31.12.1998	342555	8655	18952	89929	119347	63461	25736	16475	126630	1392085	25838		
DAVON:													
KREISFREIE STAEDTE													
BREMEN	277913	7147	15723	71945	95207	52420	21443	14028	107937	1139951	21111		
BREMERHAVEN	64642	1508	3229	17984	24140	11041	4293	2447	18693	258134	4727		
HAMBURG													
INSGESAMT													
BESTAND AM 31.12.1997	839293	20093	63468	258434	294038	130491	43157	29612	229200	3239080	59304		
+ ZUGANG DURCH													
ERR. NEUER GEBAEUDE	7201	247	741	1924	2288	1367	409	205	1608	27650	559		
BAUM. AN BEST. GEB.	1177	77	138	428	266	134	57	77	669	4382	88		
- TOTALABGANG	348	94	35	48	91	42	17	21	159	1143	24		
BESTAND AM 31.12.1998	847324	20324	64312	260738	296501	131970	43606	29873	231318	3269970	59926		
HESSEN													
INSGESAMT													
BESTAND AM 31.12.1997	2644783	68430	138427	530222	757800	517731	294261	337912	2652137	11973508	237019		
+ ZUGANG DURCH													
ERR. NEUER GEBAEUDE	27261	735	1890	5598	6484	5182	3872	3500	27714	124101	2621		
BAUM. AN BEST. GEB.	5572	68	532	886	734	1059	646	1647	13697	29594	689		
- TOTALABGANG	1068	66	132	243	186	168	134	139	1097	4544	90		
BESTAND AM 31.12.1998	2677968	69282	140841	536875	765248	524140	298656	342926	2692500	12127717	240357		
KREISFREIE STAEDTE ZUSAMMEN													
BESTAND AM 31.12.1997	689936	32384	56522	202647	233526	100574	35943	28340	219753	2625754	49357		
+ ZUGANG DURCH													
ERR. NEUER GEBAEUDE	4910	224	530	1489	1545	631	329	162	1245	18305	374		
BAUM. AN BEST. GEB.	783	-72	143	251	149	130	61	121	1027	3606	89		
- TOTALABGANG	175	4	20	65	25	30	20	11	91	700	15		
BESTAND AM 31.12.1998	696639	32560	57291	204711	235583	101625	36317	28612	221934	2651568	49914		

1) OHNE WOHNHEIME.

2 WOHNUNGSBESTAND DEUTSCHLANDS NACH VERWALTUNGSBEZIRKEN
- WOHNUNGEN 1998 NACH DER ZAHL DER RAEUME -

GEGENSTAND DER NACHWEISUNG	WOHNUNGEN IN WOHN- UND NICHTWOHNUNGSBEBAUEN 1)										
	ZUSAMMEN	DAVON MIT ... RAEUMEN							7 ODER MEHR	RAEUME INS- GESAMT	WOHN- FLAECHE INS- GESAMT
		1	2	3	4	5	6	RAEUME			
		ANZAHL									
											1000 M2
LANDKREISE ZUSAMMEN											
BESTAND AM 31.12.1997	1954847	36046	81905	327575	524274	417157	258318	309572	2432384	9347754	187862
+ ZUGANG DURCH											
ERR. NEUER GEBAEUDE	22351	511	1360	4109	4939	4551	3543	3338	26469	105796	2246
BAUM. AN BEST. GEB.	4789	140	389	635	585	929	585	1526	12670	25988	600
- TOTALABGANG	893	62	112	178	161	138	114	128	1006	3844	75
BESTAND AM 31.12.1998	1981269	36722	83550	332164	529665	422515	262339	314314	2470566	9476149	190444
RB DARMSTADT											
BESTAND AM 31.12.1997	1671646	48976	100509	374513	508012	312547	161280	165809	1292573	7228569	143120
+ ZUGANG DURCH											
ERR. NEUER GEBAEUDE	16136	544	1211	3833	4112	2853	2003	1580	12439	69635	1470
BAUM. AN BEST. GEB.	3049	78	284	468	438	544	392	845	6922	15796	373
- TOTALABGANG	795	49	105	196	150	121	92	82	651	3255	63
BESTAND AM 31.12.1998	1691335	49579	102017	379023	512816	316155	163589	168156	1311317	7315572	145014
DAVON:											
KREISFREIE STAEDTE											
DARMSTADT	72894	4613	6680	17740	22889	11933	4936	4103	31766	283796	5473
FRANKFURT AM MAIN	334011	17604	31004	107659	111215	42851	13277	10401	81076	1222442	22634
OFFENBACH AM MAIN	56892	2040	4051	17519	20581	7901	2731	2069	16021	216935	4091
WIESBADEN	133074	4380	10161	37860	44023	20987	8816	6847	52798	525003	10218
LANDKREISE											
BERGSTRASSE	110369	1725	4411	18084	30535	24924	14638	16052	125545	524932	10688
DARMSTADT-DIEBURG	116365	1959	4972	18854	31022	26084	18054	17420	135945	555242	11306
GROSS-GERAU	106882	2929	5552	21281	33258	21578	11250	11034	85448	471746	9266
HOCHTAUNUSKREIS	102715	2172	5457	20389	29558	20047	11998	13094	102379	467087	9626
MAIN-KINZIG-KREIS	174942	2702	7540	31815	51962	37251	20846	22826	178534	810940	16317
MAIN-TAUNUS-KREIS	97891	2459	4558	18966	29397	21157	10877	10477	80596	437704	8852
ODENWALDKREIS	42021	471	1667	6144	9752	8524	5902	7741	61367	200644	4117
OFFENBACH	150533	3459	7971	30736	47269	30947	15467	14684	113618	661840	13294
RHEINGAU-TAUNUS-KREIS	76747	1287	3311	13353	20480	16860	10149	11307	88405	363487	7457
WETTERAUKREIS	117819	1779	4682	18623	30875	25111	16648	20101	157819	573774	11695
RB GIESSEN											
BESTAND AM 31.12.1997	429909	11214	18615	66642	100676	87101	61759	83902	663481	2120614	42319
+ ZUGANG DURCH											
ERR. NEUER GEBAEUDE	5352	101	303	928	1052	1024	949	995	7952	26465	544
BAUM. AN BEST. GEB.	1419	46	149	274	158	241	119	438	3719	7424	167
- TOTALABGANG	144	11	21	18	18	29	20	27	209	653	13
BESTAND AM 31.12.1998	436610	11418	19041	67828	101869	88337	62809	85308	674943	2153942	43019
DAVON:											
LANDKREISE											
GIESSEN	114519	6153	6929	20178	28400	21799	13595	17465	137750	522460	10372
LAHN-DILL-KREIS	107252	1054	3456	16711	25429	22898	16800	20904	163736	538841	10650
LIMBURG-WEILBURG	71285	805	2571	10650	16229	15164	11325	14541	114564	361147	7368
MARBURG-BIEDENKOPF	98702	3121	4804	14741	22432	19185	13715	20704	165105	490000	9692
VOGELSBERGBKREIS	44852	285	1281	5548	9379	9291	7374	11694	93788	241494	4937
RB KASSEL											
BESTAND AM 31.12.1997	543228	8240	19303	89067	149112	118083	71222	88201	696083	2624325	51579
+ ZUGANG DURCH											
ERR. NEUER GEBAEUDE	5773	90	376	837	1320	1305	920	925	7323	28001	606
BAUM. AN BEST. GEB.	1104	-56	105	144	138	274	135	364	3056	6374	148
- TOTALABGANG	129	6	6	29	18	18	22	30	237	636	13
BESTAND AM 31.12.1998	550023	8285	19783	90024	150563	119648	72258	89462	706240	2658203	52324
DAVON:											
KREISFREIE STADT											
KASSEL	99828	3923	5395	23933	36875	17953	6557	5192	40273	403392	7498
LANDKREISE											
FULDA	91196	984	3430	13706	23108	20754	13985	15249	120112	449066	9000
HERSFELD-ROTENBURG	55116	480	1409	8076	13227	12222	8470	11232	88624	280988	5527
KASSEL	105273	738	3001	15131	28728	25942	14679	17054	133304	518133	10237
SCHWALM-EDER-KREIS	76142	483	2022	10350	17623	17203	11560	16901	134465	395909	7920
WALDECK-FRANKENBERG	71415	1231	3044	10718	17130	14260	9894	15138	121212	359869	7242
WERRA-MEISSNER-KREIS	51053	446	1482	8110	13872	11314	7133	8696	68250	250846	4901

1) OHNE WOHNHEIME.

2 WOHNUNGSBESTAND DEUTSCHLANDS NACH VERWALTUNGSBEZIRKEN

- WOHNUNGEN 1998 NACH DER ZAHL DER RAEUME -

GEGENSTAND DER NACHWEISUNG	WOHNUNGEN IN WOHN- UND NICHTWOHNUNGSBAAUEUDEN 1)										RAEUME INS- GESAMT	WOHN- FLAECHE INS- GESAMT 1000 M2
	ZUSAMMEN	DAVON MIT ... RAEUMEN							7 ODER MEHR			
		1	2	3	4	5	6	WOH- NUNGEN	RAEUME			
										ANZAHL		
MECKLENBURG-VORPOMMERN												
INSGESAMT												
BESTAND AM 31.12.1997	813531	18553	52350	207472	297269	152909	56720	28258	211658	3251268	57297	
+ ZUGANG DURCH												
ERR. NEUER GEBAAEUDE	14472	541	1770	2879	2709	3941	1881	751	5544	60089	1241	
BAUM. AN BEST. GEB.	2332	153	664	686	381	182	122	144	1060	7765	181	
- TOTALABGANG	1216	33	153	448	440	85	37	20	149	4239	79	
BESTAND AM 31.12.1998	829129	19223	54631	210590	299919	156947	58686	29133	218113	3314895	58640	
KREISFREIE STAEDTE ZUSAMMEN												
BESTAND AM 31.12.1997	282671	13193	20631	81965	111611	43159	9141	2971	22098	1039533	17008	
+ ZUGANG DURCH												
ERR. NEUER GEBAAEUDE	3361	271	297	708	692	909	375	109	806	13358	275	
BAUM. AN BEST. GEB.	725	20	327	218	115	4	8	33	246	2102	56	
- TOTALABGANG	650	26	96	274	207	27	13	7	55	2136	40	
BESTAND AM 31.12.1998	286107	13458	21159	82617	112211	44045	9511	3106	23095	1052857	17299	
DAVON:												
GREIFSWALD	28889	1316	1990	8143	11432	4603	1028	377	2818	107454	1740	
NEUBRANDENBURG	36531	1562	3022	8862	16548	5078	923	536	4019	135331	2265	
ROSTOCK	108278	6463	7161	31288	41218	17729	3563	856	6092	395906	6442	
SCHWERIN	56605	2081	4792	16746	21433	8788	2122	643	4775	209082	3451	
STRALSUND	30940	1186	2109	9385	12165	4550	1136	409	3022	114807	1928	
WISMAR	24864	850	2085	8193	9415	3297	739	285	2099	90277	1474	
LANDKREISE ZUSAMMEN												
BESTAND AM 31.12.1997	530860	5360	31719	125507	185658	109750	47579	25287	189560	2211735	40288	
+ ZUGANG DURCH												
ERR. NEUER GEBAAEUDE	11111	270	1473	2171	2017	3032	1506	642	4738	46731	966	
BAUM. AN BEST. GEB.	1607	133	337	468	266	178	114	111	814	5663	126	
- TOTALABGANG	566	7	57	174	233	58	24	13	94	2103	39	
BESTAND AM 31.12.1998	543022	5765	33472	127973	187708	112902	49175	26027	195018	2262038	41341	
DAVON:												
BAD DOBERAN	47588	594	3061	9499	15311	10926	5184	3013	22500	204691	3841	
DEMMIN	42643	450	2335	10998	15545	8139	3462	1714	12815	174576	3171	
GUESTROW	49735	595	2619	12244	18409	9864	3978	2026	15265	204654	3620	
LUDWIGSLUST	56117	449	2855	11738	19265	12725	5845	3240	24358	241486	4483	
MECKLENBURG-STRELITZ	37705	343	2303	9540	13504	6984	3408	1623	12186	155139	2847	
MUERITZ	32066	407	2614	7989	11395	6056	2316	1289	9671	129029	2353	
NORDVORPOMMERN	51820	584	3220	13198	16474	10699	4971	2674	20047	215882	3960	
NORDWESTMECKLENBURG	50320	282	2519	10641	16702	11625	5529	3022	22713	218063	4022	
OSTVORPOMMERN	51779	476	3581	13622	17645	9931	4193	2331	17370	211267	3866	
PARCHIM	46792	465	2039	10202	16481	10501	4659	2445	18296	199828	3690	
RUEGEN	37310	803	3920	9125	12315	7481	2384	1282	9626	146613	2578	
UECKER-RANDOW	39147	317	2406	9177	14662	7971	3246	1368	10171	160810	2909	
NIEDERSACHSEN												
INSGESAMT												
BESTAND AM 31.12.1997	3419204	61169	150994	595314	970582	734508	425616	481021	3785553	16043216	316877	
+ ZUGANG DURCH												
ERR. NEUER GEBAAEUDE	39807	347	1259	4746	7681	11471	7033	7270	58249	205629	4471	
BAUM. AN BEST. GEB.	6173	208	508	884	1149	747	840	1837	15811	33058	742	
- TOTALABGANG	60	11	2	6	11	8	11	11	80	263	6	
BESTAND AM 31.12.1998	3465135	61723	152760	600938	979401	746718	433478	490117	3859533	16281652	322085	
KREISFREIE STAEDTE ZUSAMMEN												
BESTAND AM 31.12.1997	782066	22079	48635	191610	279591	135783	58612	45756	352581	3195711	59961	
+ ZUGANG DURCH												
ERR. NEUER GEBAAEUDE	3110	26	186	548	834	815	355	346	3376	14959	306	
BAUM. AN BEST. GEB.	451	44	35	78	82	35	46	131	1085	2212	53	
- TOTALABGANG	2	-	-	-	-	1	-	1	7	12	0	
BESTAND AM 31.12.1998	785625	22149	48856	192236	280507	136632	59013	46232	357035	3212870	60320	
LANDKREISE ZUSAMMEN												
BESTAND AM 31.12.1997	2637138	39090	102359	403704	690991	598725	367004	435265	3432972	12847505	256916	
+ ZUGANG DURCH												
ERR. NEUER GEBAAEUDE	36697	321	1073	4198	6847	10656	6678	6924	54873	190670	4166	
BAUM. AN BEST. GEB.	5722	164	473	806	1067	712	794	1706	14726	30846	689	
- TOTALABGANG	58	11	2	6	11	7	11	10	73	251	6	
BESTAND AM 31.12.1998	2679510	39574	103904	408702	698894	610086	374465	443885	3502498	13068782	261765	

1) OHNE WOHNHEIME.

2 WOHNUNGSBESTAND DEUTSCHLANDS NACH VERWALTUNGSBEZIRKEN

- WOHNUNGEN 1998 NACH DER ZAHL DER RAEUME -

GEGENSTAND DER NACHWEISUNG	WOHNUNGEN IN WOHN- UND NICHTWOHNGBAEUDEN 1)										RAEUME INS- GESAMT	WOHN- FLAECHEN INS- GESAMT	
	ZUSAMMEN	DAVON MIT ... RAEUMEN						7 ODER MEHR		INS- GESAMT			1000 M2
		1	2	3	4	5	6	WOHN- NUNGEN	RAEUME				
RB BRAUNSCHWEIG													
BESTAND AM 31.12.1997	768828	19757	36069	142665	243296	154700	82935	89406	700734	3464918	66341		
+ ZUGANG DURCH													
ERR. NEUER GEBAEUDE	6088	62	157	677	1367	1770	1048	1007	7812	30825	688		
BAUM. AN BEST. GEB.	1423	70	118	216	429	195	135	260	2251	6706	137		
- TOTALABGANG	12	-	-	1	3	1	1	6	43	69	2		
BESTAND AM 31.12.1998 DAVON:	776327	19889	36344	143557	245089	156664	84117	90667	710754	3502980	67164		
KREISFREIE STAEDTE													
BRAUNSCHWEIG													
SALZGITTER	131963	4529	8454	32343	49298	21752	8772	6815	52394	529384	9891		
WOLFSBURG	52842	860	2120	9749	22159	10146	4260	3548	27511	226784	4068		
LANDKREISE	58475	946	2782	11508	22453	11180	4928	4678	36093	252407	4668		
GIFHORN													
GOETTINGEN	66189	666	2011	8370	16179	15704	10825	12434	97820	335804	6386		
GOSLAR	118625	7085	6960	21359	32586	23485	12796	14354	112733	522360	10010		
NORTHEIM	81971	3216	5432	17287	24545	15329	7907	8256	65037	353245	6660		
HELMSTEDT	45469	341	1443	7973	13053	10766	5874	6019	47000	215432	4152		
OSTERODE AM HARZ	66291	861	2095	10483	18220	13795	8708	12329	98057	328460	6367		
PEINE	42030	562	1714	7926	12643	8386	4878	5821	46652	196190	3716		
WOLFENBUETTEL	56949	515	1634	8399	16507	13186	7983	8725	68082	276918	5481		
	55523	508	1699	8160	17446	12935	7186	7589	59435	265396	5165		
RB HANNOVER													
BESTAND AM 31.12.1997	983538	17166	46392	194494	314495	197986	103650	109355	859437	4422679	86722		
+ ZUGANG DURCH													
ERR. NEUER GEBAEUDE	7213	58	230	930	1521	2120	1252	1102	8723	36227	788		
BAUM. AN BEST. GEB.	903	45	106	131	98	71	163	289	2381	4756	109		
- TOTALABGANG	5	-	-	-	2	1	2	-	-	25	0		
BESTAND AM 31.12.1998 DAVON:	991649	17269	46728	195555	316112	200176	105063	110746	870541	4463637	87619		
KREISFREIE STADT													
HANNOVER													
LANDKREISE	277540	8339	19810	77381	105229	40884	15548	10349	80134	1078860	20347		
DIEPHOLZ	81687	611	2197	10000	18385	20521	12926	17067	135358	423984	8826		
HAMELN-PYRMONT	76874	1203	3334	15006	22940	15851	8814	9726	76689	353477	6854		
HANNOVER	266728	3908	11150	45416	86179	59938	30822	29315	228171	1219965	24447		
HILDESHEIM	131446	1731	5395	24022	40803	27368	15318	16809	131984	608531	11794		
HOLZMINDEN	36740	249	1085	6007	10160	8085	5050	6104	48271	180076	3450		
NIELENBURG (WESER)	48449	415	1333	5994	11742	11169	7354	10442	83344	251344	5030		
SCHAUMBURG	72185	813	2424	11729	20694	16360	9231	10934	86590	347400	6871		
RB LUENEBURG													
BESTAND AM 31.12.1997	693404	9839	28079	106888	178416	164865	98445	106872	843183	3358503	67827		
+ ZUGANG DURCH													
ERR. NEUER GEBAEUDE	10855	104	304	1278	1974	3499	1953	1743	14027	55682	1215		
BAUM. AN BEST. GEB.	2077	54	176	327	417	295	259	549	4765	10849	230		
- TOTALABGANG	14	-	-	2	2	4	3	3	21	73	2		
BESTAND AM 31.12.1998 DAVON:	706323	9997	28560	108491	180805	168655	100654	109161	861954	3424963	69271		
LANDKREISE													
CELLE	77993	1066	3068	12609	20782	17522	11158	11788	92965	375690	7419		
CUXHAVEN	90791	1541	4189	14067	23868	21396	12666	13064	103049	433617	8612		
HARBURG	97266	1374	3828	14930	25763	25475	13635	12261	95754	461811	9676		
LUECHOW-DANNENBERG	23990	177	794	3838	6194	4822	3378	4687	37607	120540	2446		
LUENEBURG	71095	2013	3407	13418	18747	15749	9052	8709	68174	325300	6454		
OSTERHOLZ	42591	305	1281	5599	10256	11327	7134	6889	52360	212487	4381		
ROTENBURG (WUEMME)	62494	590	2263	7806	12780	14574	10140	14341	115060	328424	6767		
SOLTAU-FALLINGBOSTEL	60470	741	2533	8932	16450	13330	8358	10126	80241	295442	5817		
STADE	81128	1018	3485	12822	21380	21025	11008	10390	80865	384012	7755		
UELZEN	44518	679	1924	7611	11778	9215	5759	7652	61641	216442	4317		
VERDEN	53987	493	1768	6959	12807	14120	8366	9454	74238	271208	5635		

1) OHNE WOHNHEIME.

2 WOHNUNGSBESTAND DEUTSCHLANDS NACH VERWALTUNGSBEZIRKEN

- WOHNUNGEN 1998 NACH DER ZAHL DER RAEUME -

GEGENSTAND DER NACHWEISUNG	WOHNUNGEN IN WOHN- UND NICHTWOHNGBAUEUDEN 1)										RAEUME INS- GESAMT	WOHN- FLAECHE INS- GESAMT 1000 M2	
	ZUSAMMEN	DAVON MIT ... RAEUMEN						7 ODER MEHR		RAEUME INS- GESAMT			WOHN- FLAECHE INS- GESAMT 1000 M2
		1	2	3	4	5	6	WOHN- NUNGEN	RAEUME				
								ANZAHL					
RB WESER-EMS													
BESTAND AM 31.12.1997	973434	14407	40454	151267	234375	216957	140586	175388	1382199	4797116	95986		
+ ZUGANG DURCH													
ERR. NEUER GEBAEUDE	15651	123	568	1861	2819	4082	2780	3418	27687	82896	1781		
BAUM. AN BEST. GEB.	1770	39	108	210	205	186	283	739	6414	10747	266		
- TOTALABGANG	29	11	2	3	4	2	5	2	16	96	2		
BESTAND AM 31.12.1998	990836	14568	41128	153335	237395	221223	143644	179543	1416284	4890672	98030		
DAVON:													
KREISFREIE STAEDTE													
DELLENHORST	35411	397	1393	7272	10880	8388	4078	3003	22989	157916	3023		
EMDEN	23707	387	984	5033	7028	5641	2863	1971	15256	105005	1944		
OLDENBURG (OLDENBURG)	78746	2620	4923	17325	22226	15729	8592	7331	56251	339793	6482		
OSNABRUECK	81510	3430	5830	18858	25784	15095	6894	5759	45145	336704	6444		
WILHELMSHAVEN	45431	641	2500	12767	15450	7817	3478	2778	21322	187017	3454		
LANDKREISE													
AMMERLAND	45016	578	1371	5953	9695	10877	7760	8782	68344	229248	4714		
AURICH	81143	1097	3932	11962	19099	18363	13296	13334	103339	396293	7989		
CLOPPENBURG	47573	247	953	3984	7829	10665	8103	15792	127814	275178	5764		
EMSLAND	105441	654	2608	10462	19644	22370	18316	31387	249944	587522	11933		
FRIESLAND	46509	546	2043	6950	11402	11481	7057	7030	54325	225162	4453		
GRAFSHAFT BENTHEIM	47737	297	1453	5587	9326	11003	8463	11608	91362	254423	5111		
LEER	63949	491	2207	9287	14481	15651	10907	10925	84453	318840	6372		
OLDENBURG (OLDENBURG)	46779	313	1133	5218	9642	12282	7881	10310	81626	247123	5170		
OSNABRUECK	130796	1331	4287	16527	30423	31487	19756	26975	214148	671357	13791		
VECHTA	40997	417	1030	4191	6492	8777	6940	13150	106649	233192	4972		
WESERMARSCH	41948	363	2008	7061	11780	10073	5601	5082	39477	196050	3837		
WITTMUND	28143	759	2353	4898	6234	5524	4049	4326	33840	130849	2579		
NORDRHEIN-WESTFALEN													
INSGESAMT													
BESTAND AM 31.12.1997	7902290	176219	484689	1860674	2455643	1481532	744421	699132	5429117	33853454	654899		
+ ZUGANG DURCH													
ERR. NEUER GEBAEUDE	80509	1747	4774	16258	21362	18069	10974	7325	60501	362207	7674		
BAUM. AN BEST. GEB.	7631	197	747	1369	1752	1209	809	1548	12871	36576	851		
- TOTALABGANG	2970	174	335	721	715	450	279	296	2408	12199	250		
BESTAND AM 31.12.1998	7987749	177989	489855	1877590	2478138	1500392	755981	707804	5500807	34241674	663200		
KREISFREIE STAEDTE ZUSAMMEN													
BESTAND AM 31.12.1997	3664942	120334	300012	1072192	1232638	561145	217753	160868	1240344	14220073	268478		
+ ZUGANG DURCH													
ERR. NEUER GEBAEUDE	23494	1145	1997	6496	7381	3768	1768	939	7280	90879	1925		
BAUM. AN BEST. GEB.	2074	89	326	431	475	220	168	305	2451	8673	199		
- TOTALABGANG	1265	50	240	409	321	137	59	49	394	4474	91		
BESTAND AM 31.12.1998	3689521	121518	302095	1078780	1240268	565028	219680	162152	1250359	14316699	270535		
LANDKREISE ZUSAMMEN													
BESTAND AM 31.12.1997	4237348	55885	184657	788482	1223005	920387	526668	538264	4188773	19633381	386421		
+ ZUGANG DURCH													
ERR. NEUER GEBAEUDE	57015	602	2777	9762	13981	14301	9206	6386	53221	271328	5749		
BAUM. AN BEST. GEB.	5557	108	421	878	1277	989	641	1243	10420	27903	652		
- TOTALABGANG	1705	124	95	312	394	313	220	247	2014	7725	159		
BESTAND AM 31.12.1998	4298228	56471	187760	798810	1237870	935364	536301	546652	4250448	19924975	392665		
RB DUESSELDORF													
BESTAND AM 31.12.1997	2462886	58245	177873	664753	807583	428010	184316	142106	1095605	9980133	191748		
+ ZUGANG DURCH													
ERR. NEUER GEBAEUDE	20087	409	1245	4704	5765	4282	2460	1222	9413	85654	1827		
BAUM. AN BEST. GEB.	1168	46	111	190	302	167	109	243	1969	5504	131		
- TOTALABGANG	1016	134	176	261	207	139	57	42	344	3478	74		
BESTAND AM 31.12.1998	2483373	58566	179053	669396	813532	432341	186877	143608	1107234	10069189	193652		
DAVON:													
KREISFREIE STAEDTE													
DUESSELDORF	313223	16346	36168	103981	94898	39068	13163	9599	74501	1129036	22087		
DUISBURG	253016	4621	16019	79341	96206	37160	11805	7864	60260	976396	17685		
ESSEN	311652	6757	25459	99179	109092	44951	15975	10239	79033	1191218	22158		
KREFELD	117834	3422	9043	33685	36702	19819	9116	6047	46492	469654	9109		
MOENCHENGLADBACH	121243	2680	8569	31749	37647	22028	10032	8538	66030	502015	9545		
MUELHEIM A. D. RUHR	86298	1507	6081	25228	31100	14994	5847	4141	32185	352990	8766		
OBERHAUSEN	102279	1589	5986	27185	40426	17163	6035	3895	29595	408440	7428		
REMSCHIED	58234	894	4202	17155	18529	9884	4378	3212	24803	235270	4393		
SOLLINGEN	76446	1493	6282	22178	25513	11996	5141	3843	29540	303009	5679		
WUPPERTAL	187122	5284	18591	57435	58554	28402	10872	7984	61929	718158	13600		

1) OHNE WOHNHEIME.

Statistisches Bundesamt, Fachserie 5, R 3, 1998

2 WOHNUNGSBESTAND DEUTSCHLANDS NACH VERWALTUNGSBEZIRKEN
- WOHNUNGEN 1998 NACH DER ZAHL DER RAEUME -

GEGENSTAND DER NACHWEISUNG	WOHNUNGEN IN WOHN- UND NICHTWOHNUNGSBAEUDEN 1)										RAEUME INS- GESAMT	WOHN- FLAECHE INS- GESAMT	
	ZUSAMMEN	DAVON MIT ... RAEUMEN							7 ODER MEHR				
		1	2	3	4	5	6	7 ODER MEHR	7 ODER MEHR	RAEUME			
													WOHN- NUNGEN
ANZAHL											1000 M2		
LANDKREISE													
KLEVE	115308	771	3874	17784	28696	29231	17396	17556	136199	563385	11356		
METTMANN	230287	5369	14997	55456	75383	44417	20382	14283	109546	957186	18993		
NEUSS	192632	4265	10554	39017	61115	40572	21016	16093	123199	839039	16948		
VIERSEN	126013	1372	5500	25236	35661	30197	15837	12210	93777	570508	11297		
WESEL	189786	2196	7728	34787	64010	43079	19882	18104	140145	852885	16611		
RB KOELN													
BESTAND AM 31.12.1997	1873580	59438	129284	424275	541856	357639	195406	165882	1278128	7996214	157343		
+ ZUGANG DURCH													
ERR. NEUER GEBAEUDE	24102	1019	1837	5026	6312	4988	3007	1913	15777	103778	2224		
BAUM. AN BEST. GEB.	1805	84	179	302	295	126	192	427	3516	7826	178		
- TOTALABGANG	748	31	83	163	185	107	84	95	721	3186	63		
BESTAND AM 31.12.1998	1898580	60510	131217	429440	548085	362657	198528	168149	1296835	8104892	159686		
DAVON:													
KREISFREIE STAEDTE													
AACHEN	123951	9425	13788	34369	33558	17724	8376	6711	51864	465080	9011		
BONN	150390	9543	14921	36178	42303	25021	11848	10576	82348	595672	11678		
KOELN	494242	26201	50450	150690	155959	67348	25823	17771	136995	1831680	35139		
LEVERKUSEN	74819	1547	4721	18901	26549	13043	5885	4173	32122	306535	5877		
LANDKREISE													
AACHEN	130200	1827	6189	28003	39282	27388	15033	12678	97454	579734	11144		
DUEREN	107390	1314	4346	18661	28901	24305	15850	14013	107965	506183	10041		
ERFTKREIS	184575	2907	8414	33490	55563	43862	22805	17534	133731	832328	16670		
EUSKIRCHEN	72589	639	2705	11461	17825	17032	11788	11139	87032	354652	7161		
HEINSBERG	97152	645	2707	13468	23585	26321	16977	13449	103122	477392	9519		
OBERBERGISCHER KREIS	112308	1351	5366	21082	30787	22741	14703	16278	126941	527341	10295		
RHEINISCH- BERGISCHER KREIS	119403	2160	6633	23528	33255	25222	14825	13780	106434	540524	10985		
RHEIN-SIEG-KREIS	231561	3151	10977	39609	60518	52650	34615	30041	230827	1087771	22167		
RB MUENSTER													
BESTAND AM 31.12.1997	1058561	17539	50188	210781	319461	217325	114778	128489	1006593	4809988	93257		
+ ZUGANG DURCH													
ERR. NEUER GEBAEUDE	12334	77	607	2302	2965	3074	1910	1399	12644	59531	1225		
BAUM. AN BEST. GEB.	1921	21	221	411	449	414	154	251	2125	8611	200		
- TOTALABGANG	588	3	55	161	144	82	72	71	592	2606	52		
BESTAND AM 31.12.1998	1072228	17634	50961	213333	322731	220731	116770	130068	1020770	4875524	94630		
DAVON:													
KREISFREIE STAEDTE													
BOTTROP	53157	538	2675	13237	20960	9636	3566	2545	19580	218595	4049		
GELSENKIRCHEN	139563	1545	9383	45636	53638	19738	6086	3537	27166	534143	9611		
MUENSTER	129669	8809	11808	28125	35478	23642	11448	10359	80472	526082	10498		
LANDKREISE													
BORKEN	124688	983	3375	16647	26593	29299	20308	27483	217994	650383	13034		
COESFELD	73971	706	2263	10195	16974	17086	11748	14999	119073	378704	7642		
RECKLINGHAUSEN	287532	2887	12750	62955	105918	60443	23808	18771	144075	1230062	23138		
STEINFURT	157212	1218	4960	20626	34967	36275	25133	34033	267879	812936	16173		
WARENDORF	106436	948	3747	15912	28203	24612	14673	18341	144531	524619	10546		
RB DETMOLD													
BESTAND AM 31.12.1997	829502	12283	34779	148519	236323	178013	103266	116319	909177	3891528	76183		
+ ZUGANG DURCH													
ERR. NEUER GEBAEUDE	10011	70	450	1479	2383	2566	1626	1437	11174	48699	1038		
BAUM. AN BEST. GEB.	956	11	58	159	160	225	128	215	1843	4980	116		
- TOTALABGANG	233	2	6	31	58	53	28	55	463	1235	26		
BESTAND AM 31.12.1998	840236	12362	35281	150126	238808	180751	104992	117916	921731	3943972	77311		
DAVON:													
KREISFREIE STADT													
BIELEFELD	149051	3631	9036	36647	51193	27676	11493	9376	71979	615731	11594		
LANDKREISE													
GUETERSLOH	135049	1437	4590	21520	36761	30479	18580	21682	169552	655648	13135		
HERFORD	106988	813	4062	18598	31861	25094	13595	12965	100425	499640	9746		
HOEXTER	59218	446	1857	8694	13300	11625	9094	14202	112504	308635	6102		
LIPPE	152521	1871	6261	27628	44962	33476	18856	19467	151607	709248	13715		
MINDEN-LUEBBECKE	123489	830	3936	18849	32530	27833	17573	21878	171760	611852	12111		
PADERBORN	119320	3334	5480	18190	28201	24568	15801	18346	143904	543218	10909		

1) OHNE WOHNHEIME.

2 WOHNUNGSBESTAND DEUTSCHLANDS NACH VERWALTUNGSBEZIRKEN

- WOHNUNGEN 1998 NACH DER ZAHL DER RAEUME -

GEGENSTAND DER NACHWEISUNG	WOHNUNGEN IN WOHN- UND NICHTWOHN- GEBAEUDEN 1)										
	ZUSAMMEN	DAVON MIT ... RAEUMEN						7 ODER MEHR		RAEUME INS- GESAMT	WOHN- FLAECHE INS- GESAMT
		1	2	3	4	5	6	WOHN- NUNGEN	RAEUME		
								ANZAHL			
										1000 M2	
RB ARNSBERG											
BESTAND AM 31.12.1997	1677761	28714	92545	412346	550620	300545	146655	146336	1139614	7175591	136369
+ ZUGANG DURCH											
ERR. NEUER GEBAEUDE	13975	172	635	2747	3937	3159	1971	1354	11493	64546	1360
BAUM. AN BEST. GEB.	1981	35	178	307	546	277	226	412	3418	9655	226
- TOTALABGANG	385	4	15	105	121	69	38	33	288	1694	34
BESTAND AM 31.12.1998	1693332	28917	93343	415295	554982	303912	148814	148069	1154237	7248097	137921
DAVON:											
KREISFREIE STAEDTE											
BOCHUM	187840	4393	12614	57235	66802	28941	10308	7547	57766	732853	13608
DORTMUND	294523	7560	20784	85734	108886	44221	16083	11255	86337	1145814	21283
HAGEN	101900	1860	7318	31410	36017	15067	5734	4494	34587	399120	7558
HAMM	78252	1058	3171	18064	27764	15561	6717	5917	45432	336187	6341
HERNE	82817	815	5027	25438	32494	12565	3949	2529	19343	323021	5901
LANDKREISE											
ENNEPE-RUHR-KREIS	161537	2859	9514	42541	56008	28526	12245	9844	76241	665883	12736
HOCHSAUERLAND-KREIS	115890	1358	5719	20266	28048	23334	15411	21754	172646	567568	11136
MAERKISCHER KREIS	196059	2656	10389	45883	62755	37744	18887	17745	138453	852598	16224
OLPE	52452	386	1819	7990	11930	10694	8341	11292	89113	268343	5262
SIEGEN-WITTTGENSTEIN	122330	2832	5290	22558	31297	23646	16554	20753	162102	585930	11368
SOEST	121832	1376	4898	20311	31625	25991	16787	20654	162181	591423	11669
UNNA	177500	1764	6810	37865	61356	37622	17798	14285	110066	779357	14836
RHEINLAND-PFALZ											
INSGESAMT											
BESTAND AM 31.12.1997	1748958	34598	77823	297428	442820	361095	252957	282237	2200202	8377227	167618
+ ZUGANG DURCH											
ERR. NEUER GEBAEUDE	21265	312	1572	3718	4490	4008	3504	3661	29635	102269	2266
BAUM. AN BEST. GEB.	2508	23	162	325	361	421	352	864	7066	14049	341
- TOTALABGANG	777	23	71	234	180	118	71	80	636	3239	66
BESTAND AM 31.12.1998	1772124	34911	79488	301260	447525	365451	256784	286705	2235434	8491160	170175
KREISFREIE STAEDTE ZUSAMMEN											
BESTAND AM 31.12.1997	495455	21186	33314	116265	152810	89687	42947	39246	304380	2058346	40145
+ ZUGANG DURCH											
ERR. NEUER GEBAEUDE	4004	122	587	1034	919	591	369	382	2979	16222	349
BAUM. AN BEST. GEB.	337	25	-4	17	77	58	50	114	958	1924	49
- TOTALABGANG	303	2	37	147	61	25	16	15	122	1104	21
BESTAND AM 31.12.1998	499655	21331	33860	117191	153778	90355	43390	39750	308362	2076213	40538
LANDKREISE ZUSAMMEN											
BESTAND AM 31.12.1997	1253503	13412	44509	181163	290010	271408	210010	242991	1895822	6318881	127472
+ ZUGANG DURCH											
ERR. NEUER GEBAEUDE	17261	190	985	2684	3571	3417	3135	3279	25656	86047	1917
BAUM. AN BEST. GEB.	2171	-2	166	308	284	363	302	750	6108	12125	292
- TOTALABGANG	474	21	34	87	119	93	55	65	514	2135	45
BESTAND AM 31.12.1998	1272469	13580	45628	184069	293747	275096	213394	246955	1927072	6414947	129637
RB KOBLENZ											
BESTAND AM 31.12.1997	637687	7705	24515	103609	157070	134310	97820	112658	878854	3133166	62795
+ ZUGANG DURCH											
ERR. NEUER GEBAEUDE	8978	86	525	1506	1791	1686	1612	1772	13858	44778	994
BAUM. AN BEST. GEB.	976	51	82	98	113	186	143	303	2479	5228	123
- TOTALABGANG	318	21	6	127	69	38	23	34	283	1301	25
BESTAND AM 31.12.1998	647929	7822	25118	105086	158906	136145	99553	114699	894908	3181891	63887
DAVON:											
KREISFREIE STADT											
KOBLENZ	54662	1478	3288	12382	17974	10598	4717	4225	32617	231005	4540
LANDKREISE											
ALTRWEILER	55613	759	2488	9947	14126	11786	8298	8209	63741	264539	5428
ALTENKIRCHEN (WESTERWALD)	55535	399	1889	8089	12231	12078	9525	11344	88098	282966	5585
BAD KREUZNACH	68850	1215	3079	11369	16491	14000	10259	12437	96323	335921	6711
BIRKENFELD	40239	347	1291	6053	9384	8210	6710	8244	64599	204533	3964
COCHEM-ZELL	28415	244	1052	3438	5567	5987	5291	6836	54127	150738	3016
MAYEN-KOBLENZ	89180	798	3368	14978	22956	19588	13653	13639	105378	430728	8649
NEUWIED	76047	968	3002	13039	19646	16032	11129	12231	95522	367129	7399
RHEIN-HUNS RUECK-KREIS	43247	321	1341	5803	9385	8927	7253	10217	80111	226216	4555
RHEIN-LAHN-KREIS	55839	631	1937	9322	14367	11813	8017	9752	76496	273602	5531
WESTERWALDKREIS	79702	662	2403	10666	16779	17126	14501	17565	137296	414514	8509

1) OHNE WOHNHEIME.

2 WOHNUNGSBESTAND DEUTSCHLANDS NACH VERWALTUNGSBEZIRKEN
- WOHNUNGEN 1998 NACH DER ZAHL DER RAEUMEN -

GEGENSTAND DER NACHWEISUNG	WOHNUNGEN IN WOHN- UND NICHTWOHNGBAUEUDEN 1)										
	ZUSAMMEN	DAVON MIT ... RAEUMEN								RAEUME INS- GESAMT	WOHN- FLAECHE INS- GESAMT
		1	2	3	4	5	6	7 ODER MEHR			
								WOH- NUNGEN	RAEUME		
ANZAHL										1000 M2	
RB TRIER											
BESTAND AM 31.12.1997	218987	3978	9506	31146	47390	44066	35735	47166	369765	1110493	21768
+ ZUGANG DURCH											
ERR. NEUER GEBAEUDE	2860	40	211	384	587	564	484	590	4753	14439	315
BAUM. AN BEST. GEB.	357	8	22	75	44	57	35	116	980	1928	45
- TOTALABGANG	40	-	3	8	9	6	11	3	23	185	3
BESTAND AM 31.12.1998	222165	4026	9736	31598	48012	44681	36243	47869	375475	1126678	22125
DAVON:											
KREISFREIE STADT											
TRIER	49985	2732	3844	11251	14371	9025	4254	4508	35138	207444	3992
LANDKREISE											
BERNKASTEL-WITTLICH	49199	300	1791	6119	9874	10202	8946	11967	94470	260771	5131
BITBURG-PRUEM	40567	268	1375	4486	7757	8507	7517	10657	83986	219127	4312
DAUN	28458	274	1042	3669	5600	6001	5211	6661	52028	149064	2944
TRIER-SAARBURG	54016	452	1744	6073	10410	10946	10315	14076	109853	290272	5746
RB RHEINHESSEN-PFALZ											
BESTAND AM 31.12.1997	892284	22915	43802	162673	238360	182719	119402	122413	951583	4133568	83055
+ ZUGANG DURCH											
ERR. NEUER GEBAEUDE	9427	186	836	1828	2112	1758	1408	1299	10024	43052	958
BAUM. AN BEST. GEB.	1176	-36	58	152	204	178	174	445	3607	6893	172
- TOTALABGANG	419	2	62	99	102	74	37	43	330	1753	37
BESTAND AM 31.12.1998	902630	23063	44634	164576	240607	184625	120988	124137	965051	4182591	84164
DAVON:											
KREISFREIE STAEDTE											
FRANKENTHAL (PFALZ)	22527	419	1250	5426	7423	4496	1874	1639	12720	95333	1891
KAISERSLAUTERN	51985	3424	3690	12332	15951	8892	4055	3741	28973	209167	4046
LANDAU IN DER PFALZ	19029	516	992	3518	5160	4088	2543	2212	17095	86487	1745
LUDWIGSHAFEN AM RHEIN	79271	2459	5105	21169	26038	14113	5957	4430	34083	320718	6149
MAINZ	94767	7808	8891	23052	27371	14383	6858	6404	49823	367116	7160
NEUSTADT A.D. WEINSTRASSE	25892	498	1447	5200	7312	5028	3138	3269	25549	117757	2374
PIRMASSENS	24392	285	1363	6457	7666	4323	2294	2004	15585	104010	2012
SPEYER	23055	523	1374	4993	7723	4613	2081	1748	13531	98224	1965
WORMS	37092	1027	2163	8318	11557	7085	3585	3357	26001	159471	3106
ZWEIBRUECKEN	16998	162	553	3093	5232	3711	2034	2213	17247	79481	1559
LANDKREISE											
ALZEY-WORMS	48738	442	1694	6350	10843	11259	8742	9408	73476	248475	5163
BAD DUERKHEIM	58569	526	2070	9117	14365	12953	9672	9866	76878	289152	5919
DONNERSBERGKREIS	32223	210	1138	4380	7402	7063	5510	6520	51049	164658	3343
GERMERSHEIM	49699	1379	2089	6584	11757	11078	8424	8388	64721	242992	5097
KAISERSLAUTERN	49546	371	1557	6465	11389	11521	8829	9414	73067	252082	5140
KUSEL	33664	130	898	4099	6959	7149	6372	8057	62946	178982	3533
SUEDLICHE WEINSTRASSE	45279	432	1618	6062	9920	9988	8237	9022	70412	231308	4738
LUDWIGSHAFEN	63537	777	1890	9093	16827	15219	10442	9289	71135	309026	6426
MAINZ-BINGEN	82013	1435	3619	13007	20014	17907	12370	13661	106541	398046	8123
SUEDWESTPFALZ	44354	240	1333	5861	9698	9756	7971	9495	74219	230106	4676
SAARLAND											
INSGESAMT											
BESTAND AM 31.12.1997	480898	10085	21140	78476	121993	100414	68795	79995	617427	2308032	46059
+ ZUGANG DURCH											
ERR. NEUER GEBAEUDE	4200	36	237	789	993	734	673	738	5808	20365	443
BAUM. AN BEST. GEB.	949	22	85	148	196	179	102	217	1830	4757	109
- TOTALABGANG	228	2	35	49	69	36	15	22	173	938	20
BESTAND AM 31.12.1998	485821	10141	21427	79365	123113	101292	69555	80928	624892	2332224	46592
DAVON:											
STADTVERBAND											
SAARBRUECKEN	173482	5613	10619	36136	51129	34776	17755	17455	134442	754624	14844
LANDKREISE											
MERZIG-WADERN	43418	369	1107	4640	8029	8905	8465	11903	92072	236006	4811
NEUNKIRCHEN	68062	617	2675	11855	18497	14781	9613	10024	76974	324077	6351
SAARLOUIS	90404	921	3034	11513	21047	19654	15211	19024	146764	462016	9338
SAAR-PFALZ-KREIS	70687	2398	2911	10622	16728	14763	11023	12242	94757	341708	6954
SANKT WENDEL	39768	223	1081	4600	7683	8413	7488	10280	79883	213793	4293

1) OHNE WOHNHEIME.

2 WOHNUNGSBESTAND DEUTSCHLANDS NACH VERWALTUNGSBEZIRKEN
- WOHNUNGEN 1998 NACH DER ZAHL DER RAEUME -

GEGENSTAND DER NACHWEISUNG	WOHNUNGEN IN WOHN- UND NICHTWOHNGBAUEUDEN 1)											
	ZUSAMMEN	DAVON MIT ... RAEUMEN							7 ODER MEHR		RAEUME INS- GESAMT	WOHN- FLAECHE INS- GESAMT
		1	2	3	4	5	6	WOHN- NUNGEN	RAEUME			
								ANZAHL		1000 M2		
SACHSEN												
INSGESAMT												
BESTAND AM 31.12.1997	2273267	29440	158835	634788	840347	373629	147066	89162	675921	9039324	153430	
+ ZUGANG DURCH												
ERR. NEUER GEBAEUDE	28632	765	2411	7371	6905	5196	3434	2550	20334	122238	2409	
BAUM. AN BEST. GEB.	6693	690	1479	3039	1059	175	85	166	1523	19309	488	
- TOTALABGANG	2700	43	363	952	778	305	146	113	855	9993	190	
BESTAND AM 31.12.1998	2305896	30856	162362	644246	847533	378695	150439	91765	696923	9171482	156138	
STADTKREISE ZUSAMMEN												
BESTAND AM 31.12.1997	863900	16432	82401	273245	340830	111808	27106	12078	91113	3177078	54173	
+ ZUGANG DURCH												
ERR. NEUER GEBAEUDE	10666	368	1265	3819	3015	1286	614	299	2341	38870	794	
BAUM. AN BEST. GEB.	3565	485	1120	2140	501	-255	166	-209	-1479	7057	217	
- TOTALABGANG	1154	23	174	466	304	104	46	37	275	4056	77	
BESTAND AM 31.12.1998	877036	17262	84620	278768	344059	112739	27451	12137	91700	3219143	55111	
LANDKREISE ZUSAMMEN												
BESTAND AM 31.12.1997	1409367	13008	76434	361543	499517	261821	119960	77084	584808	5862246	99258	
+ ZUGANG DURCH												
ERR. NEUER GEBAEUDE	17966	397	1146	3552	3890	3910	2820	2251	17993	83368	1615	
BAUM. AN BEST. GEB.	3128	205	359	899	558	430	308	369	3002	12852	271	
- TOTALABGANG	1546	20	189	486	474	201	100	76	580	5937	113	
BESTAND AM 31.12.1998	1428860	13594	77742	365478	503474	265956	122988	79628	605223	5952339	101026	
RB CHEMNITZ												
BESTAND AM 31.12.1997	849142	12293	56982	246488	309659	139126	53216	31378	237039	3356322	56051	
+ ZUGANG DURCH												
ERR. NEUER GEBAEUDE	8037	157	776	1790	1855	1533	1115	811	6309	35163	685	
BAUM. AN BEST. GEB.	1855	302	189	444	448	231	99	142	1146	6699	153	
- TOTALABGANG	1387	28	202	536	386	133	73	29	220	4907	92	
BESTAND AM 31.12.1998	857648	12725	57745	248186	311576	140757	54357	32302	244274	3393278	56796	
DAVON:												
STADTKREISE												
CHEMNITZ	155614	3339	15570	51511	60144	18227	4634	2189	16481	565008	9430	
PLAUEN	41805	709	4319	15039	14442	5499	1144	663	5083	151624	2541	
ZWICKAU	60048	1208	4942	19706	24013	7359	1880	940	7054	221391	3719	
LANDKREISE												
ANNABERG	43283	658	2434	11762	15520	7981	3152	1776	13405	175114	2960	
CHEMNITZER LAND	77650	735	4704	23020	28116	12861	5240	2974	22463	309875	5267	
FREIBERG	71411	886	3995	17800	26264	13198	5574	3694	28079	294845	4886	
VOGTLANDKREIS	105932	1326	5858	28239	37645	19586	8016	5258	39881	434228	7441	
MITTLERER ERZGEBIRGSKREIS	43446	546	1942	10978	15101	8577	3827	2475	18816	182431	3017	
MITTELIDA	69051	742	2877	18339	24363	13141	5862	3727	28408	288250	4835	
STOLLBERG	45243	337	2562	12491	16642	7804	3322	2085	15779	184233	3013	
AUE-SCHWARZENBERG	71261	1124	4428	19721	24491	12722	5671	3104	23090	287833	4656	
ZWICKAUER LAND	72904	1115	4114	19586	24835	13812	6035	3407	25735	298446	4992	
RB DRESDEN												
BESTAND AM 31.12.1997	852545	9133	64483	235216	306469	139662	59322	38260	290440	3414305	58382	
+ ZUGANG DURCH												
ERR. NEUER GEBAEUDE	11798	365	910	3102	2793	2194	1411	1023	8336	50435	1004	
BAUM. AN BEST. GEB.	2550	198	536	1129	347	216	69	55	513	8052	191	
- TOTALABGANG	760	11	103	232	205	99	58	52	400	2976	59	
BESTAND AM 31.12.1998	866134	9686	65826	239215	309404	141973	60744	39286	298889	3469817	59518	
DAVON:												
STADTKREISE												
DRESDEN	270472	5200	29116	91947	98513	33525	8486	3685	28049	979915	16994	
GOERLITZ	38202	610	3761	11601	15146	5267	1263	564	4257	141629	2545	
HOYERSWERDA	28201	225	2849	6140	12989	4848	756	394	2990	108065	1798	
LANDKREISE												
BAUTZEN	71457	467	4374	17516	24211	12799	7036	5054	38446	303264	5309	
MEISSEN	73235	548	3866	19713	26288	13447	5777	3596	27632	302100	5190	
NIEDERSCHLESISCHER												
OBERLAUSITZKREIS	48008	240	2565	8873	17858	9577	5425	3470	26141	209997	3655	
RIESA-GROSSENHAIN	57682	286	3207	14630	20588	11106	4726	3199	23920	240748	4083	
LDEBAU-ZITTAU	75635	497	4699	19927	26275	13806	6488	3943	29916	312650	5476	
SACHSISCHE SCHWEIZ	77282	724	5445	21166	27181	13205	5872	3689	28201	313294	5315	
WEISSERITZKREIS	55388	449	2325	12377	18496	10243	7168	6331	48222	250655	3870	
KAMENZ	70572	440	3619	15325	23860	14150	7757	5421	41115	307500	5344	

1) OHNE WOHNHEIME.

2 WOHNUNGSBESTAND DEUTSCHLANDS NACH VERWALTUNGSBEZIRKEN
- WOHNUNGEN 1998 NACH DER ZAHL DER RAEUME -

GEGENSTAND DER NACHWEISUNG	WOHNUNGEN IN WOHN- UND NICHTWOHN- GEBAEUDEN 1)											
	ZUSAMMEN	DAVON MIT ... RAEUMEN							7 ODER MEHR		RAEUME INS- GESAMT	WOHN- FLAECHE INS- GESAMT
		1	2	3	4	5	6	WOHN- NUNGEN	RAEUME			
								ANZAHL				
											1000 M2	
RB LEIPZIG												
BESTAND AM 31.12.1997	571580	8014	37370	153084	224219	94841	34528	19524	148442	2268697	38997	
+ ZUGANG DURCH												
ERR. NEUER GEBAEUDE	8797	243	725	2479	2257	1469	908	716	5689	36640	720	
BAUM. AN BEST. GEB.	2288	190	754	1466	264	-272	-83	-31	-136	5158	145	
- TOTALABGANG	553	4	58	184	187	73	15	32	235	2110	39	
BESTAND AM 31.12.1998	582114	8445	38791	156845	226553	95965	35398	20177	153760	2308387	39823	
DAVON:												
STADTKREIS LEIPZIG	282694	5971	24063	82824	118812	38024	9298	3702	27786	1051511	18144	
LANDKREISE												
DELITZSCH	43319	214	2012	10938	16545	8127	3416	2067	15682	180045	3120	
DOEBELN	38718	292	2418	10440	14019	6662	2907	1980	15250	158526	2655	
LEIPZIGER LAND	114203	1180	5451	29037	41160	22461	9333	5581	42526	474662	8110	
MULDENTALKREIS	57434	556	2726	13211	20290	11212	5786	3653	28115	245692	4298	
TORGAU-OSCHATZ	45746	232	2121	10395	15727	9479	4598	3194	24401	197951	3496	
SACHSEN-ANHALT												
INSGESAMT												
BESTAND AM 31.12.1997	1290917	16553	72853	323420	494816	240803	89364	53108	400354	5252336	92938	
+ ZUGANG DURCH												
ERR. NEUER GEBAEUDE	14727	278	1312	2884	3414	3813	1961	1065	8148	64189	1364	
BAUM. AN BEST. GEB.	3206	109	711	1168	704	309	63	142	1182	10956	259	
- TOTALABGANG	2105	375	165	745	490	178	88	64	497	6815	130	
BESTAND AM 31.12.1998	1306754	16572	74704	326728	498450	244748	91301	54251	409194	5320704	94422	
KREISFREIE STAEDTE ZUSAMMEN												
BESTAND AM 31.12.1997	336084	8685	24539	98760	138765	48894	11655	4786	35990	1259493	21060	
+ ZUGANG DURCH												
ERR. NEUER GEBAEUDE	4178	90	787	1168	1151	585	238	159	1177	15302	321	
BAUM. AN BEST. GEB.	1212	106	366	559	289	47	-109	-46	-308	2944	77	
- TOTALABGANG	812	361	56	216	144	20	5	10	80	1907	35	
BESTAND AM 31.12.1998	340662	8520	25636	100271	140061	49506	11779	4889	36779	1275832	21423	
LANDKREISE ZUSAMMEN												
BESTAND AM 31.12.1997	954833	7868	48314	224660	356051	191909	77709	48322	364364	3992843	71878	
+ ZUGANG DURCH												
ERR. NEUER GEBAEUDE	10549	188	525	1716	2263	3228	1723	906	6971	48887	1032	
BAUM. AN BEST. GEB.	1994	3	345	609	415	262	172	188	1490	8012	182	
- TOTALABGANG	1293	14	109	529	346	158	83	54	417	4908	94	
BESTAND AM 31.12.1998	966092	8052	49068	226457	358389	195242	79522	49362	372415	4044872	72999	
RB DESSAU												
BESTAND AM 31.12.1997	264227	3247	13712	64787	105068	48300	18675	10438	78264	1077118	19124	
+ ZUGANG DURCH												
ERR. NEUER GEBAEUDE	2206	5	92	402	539	655	331	182	1363	10175	214	
BAUM. AN BEST. GEB.	656	35	164	202	129	53	30	43	343	2273	52	
- TOTALABGANG	354	2	39	151	85	43	26	8	72	1316	25	
BESTAND AM 31.12.1998	266735	3291	13923	65240	105651	48965	19010	10655	79898	1088244	19364	
DAVON:												
KREISFREIE STADT DESSAU	46583	1510	3331	12821	19060	6516	2363	982	7358	176991	3081	
LANDKREISE												
ANHALT-ZERBST	36043	203	1691	7918	13719	7539	3114	1859	14010	152604	2793	
BERNBURG	34239	312	1986	9121	13139	6129	2236	1316	9948	138212	2459	
BITTERFELD	55962	700	2478	14050	23686	9656	3538	1854	13786	225844	3909	
KOETHEN	32662	118	2040	8663	11457	6600	2290	1504	11200	133895	2383	
WITTENBERG	61246	448	2397	12667	24590	12525	5479	3140	23596	260698	4740	

1) OHNE WOHNHEIME.

2 WOHNUNGSBESTAND DEUTSCHLANDS NACH VERWALTUNGSBEZIRKEN

- WOHNUNGEN 1998 NACH DER ZAHL DER RAEUME -

GEGENSTAND DER NACHWEISUNG	WOHNUNGEN IN WOHN- UND NICHTWOHNGEBAEUDEN 1)										
	ZUSAMMEN	DAVON MIT ... RAEUMEN								RAEUME INS- GESAMT	WOHN- FLAECHE INS- GESAMT 1000 M2
		1	2	3	4	5	6	7 ODER MEHR			
								WOH- NUNGEN	RAEUME		
ANZAHL											
RB HALLE											
BESTAND AM 31.12.1997	433144	7942	21029	104353	168364	82340	31096	18020	135269	1770060	30239
+ ZUGANG DURCH											
ERR. NEUER GEBAEUDE	5134	179	465	1083	1162	1096	720	429	3339	22145	458
BAUM. AN BEST. GEB.	1126	-31	236	470	309	132	-22	32	296	3911	87
- TOTALABGANG	676	6	64	326	165	62	27	26	203	2447	46
BESTAND AM 31.12.1998	438728	8084	21666	105580	169670	83506	31767	18455	138708	1793676	30738
DAVON:											
KREISFREIE STADT											
HALLE (SAALE)	151418	5030	9742	39330	66470	23293	5485	2068	15612	573371	9381
LANDKREISE											
BURGENLANDKREIS	71051	410	3948	18385	25977	13106	5661	3564	27005	293870	5266
MANSFELDER LAND	50180	519	2246	12333	18801	10244	3794	2243	16874	208072	3700
MERSEBURG-QUERFURT	64517	896	1922	14017	23576	14739	5966	3411	26605	276131	4739
SAALKREIS	29150	213	975	5387	9783	7277	3508	2007	15136	130025	2376
SANGERHAUSEN	32045	524	1132	7143	11462	6950	2911	1923	14500	136781	2451
WEISSENFELS	40367	492	1701	8985	13601	7897	4452	3239	23976	175426	2825
RB MAGDEBURG											
BESTAND AM 31.12.1997	533546	5364	38112	154280	221384	110163	39593	24650	186821	2405158	43576
+ ZUGANG DURCH											
ERR. NEUER GEBAEUDE	7387	94	755	1399	1713	2062	910	454	3446	31969	681
BAUM. AN BEST. GEB.	1424	105	311	496	266	124	55	67	543	4772	121
- TOTALABGANG	1075	367	62	268	240	73	35	30	222	3052	58
BESTAND AM 31.12.1998	601291	5197	39115	155908	223129	112277	40524	25141	190588	2438784	44320
DAVON:											
KREISFREIE STADT											
MAGDEBURG	142661	1980	12563	48120	54531	19697	3931	1839	13809	525470	8961
LANDKREISE											
ASCHERSLEBEN-											
STASSFURTER-LANDKREIS	51337	666	3063	14179	19674	8815	3205	1735	13023	204353	3693
BOERDEKREIS	37056	116	1800	8572	13312	8011	3210	2035	15467	157462	2930
HALBERSTADT	39268	322	2382	10139	14466	7359	2808	1792	13617	180627	2986
JERICHOER LAND	45909	268	2472	10274	17003	9608	3968	2316	17355	193249	3594
OHRE-KREIS	51767	325	2356	11776	17752	11890	4810	2858	21593	221276	4235
QUEDLINBURG	37687	650	2088	9811	14189	6923	2568	1458	10957	151995	2732
SCHOENEBECK	36643	161	2379	11449	15001	6563	2001	1089	8164	152255	2702
STENDAL	68101	245	4998	13878	25334	14733	5398	3515	26837	286101	5277
WERNIGERODE	43983	283	2904	10188	16604	8513	3380	2111	15910	181826	3309
ALTMARKKREIS SALZNEDEL	44879	181	2110	7522	15263	10165	5245	4393	33856	204170	3901
SCHLESWIG-HOLSTEIN											
INSGESAMT											
BESTAND AM 31.12.1997	1269381	24011	77520	269584	367777	276442	141252	112795	871968	5560601	108037
+ ZUGANG DURCH											
ERR. NEUER GEBAEUDE	18401	260	1519	3229	4167	5715	2387	1124	8431	80981	1740
BAUM. AN BEST. GEB.	1973	123	220	498	180	64	309	579	4574	9525	231
- TOTALABGANG	785	90	231	191	104	70	41	58	455	2582	56
BESTAND AM 31.12.1998	1288973	24306	79028	273121	372020	282151	143907	114440	884518	5648520	109951
KREISFREIE STAEDTE ZUSAMMEN											
BESTAND AM 31.12.1997	321529	7367	22905	94280	109490	54112	20490	12885	98606	1266083	22692
+ ZUGANG DURCH											
ERR. NEUER GEBAEUDE	3150	104	448	1003	700	708	117	70	520	11571	229
BAUM. AN BEST. GEB.	367	23	31	175	-	2	54	82	639	1583	36
- TOTALABGANG	343	75	184	35	17	12	11	9	66	808	15
BESTAND AM 31.12.1998	324703	7419	23200	95423	110173	54810	20650	13028	99699	1278429	22931
DAVON:											
FLENSBURG	45658	662	2683	12755	16130	8265	3024	2139	16506	184788	3356
KIEL	128155	3539	9186	41829	42909	19417	7118	4169	31854	490651	8772
LUEBECK	110808	2638	9143	30505	37739	19172	7112	4499	34452	436379	7767
NEUMUENSTER	40082	586	2188	10334	13401	7956	3396	2221	16887	166611	3036

1) OHNE WOHNHEIME.

2 WOHNUNGSBESTAND DEUTSCHLANDS NACH VERWALTUNGSBEZIRKEN
- WOHNUNGEN 1998 NACH DER ZAHL DER RAEUME -

GEGENSTAND DER NACHWEISUNG	WOHNUNGEN IN WOHN- UND NICHTWOHNUNGSBAAUEN 1)										
	ZUSAMMEN	DAVON MIT ... RAEUMEN						7 ODER MEHR		RAEUME INS- GESAMT	WOHN- FLAECHE INS- GESAMT
		1	2	3	4	5	6	WOH- NUNGEN	RAEUME		
		ANZAHL									
LANDKREISE ZUSAMMEN											
BESTAND AM 31.12.1997	947852	16644	54615	175304	258287	222330	120762	99910	773362	4294518	85355
+ ZUGANG DURCH											
ERR. NEUER GEBAAUDE	15251	156	1071	2226	3467	5007	2270	1054	7911	69410	1511
BAUM. AN BEST. GEB.	1806	100	189	323	180	62	255	497	3936	7942	194
- TOTALABGANG	442	15	47	156	87	58	30	49	389	1784	41
BESTAND AM 31.12.1998	964270	16887	55828	177698	261847	227341	123257	101412	784819	4370091	87020
DAVON:											
DITHMARSCHEN	62600	743	3228	11138	16558	15157	8490	7288	56473	290037	5898
HERZOGTUM LAUENBURG	75372	694	3453	14609	20873	18029	9743	7971	61735	345257	6800
NORDFRIESLAND	82200	2595	8034	14843	19651	18630	10120	10327	80912	372578	7582
OSTHOLSTEIN	100855	3565	9589	21425	25656	19862	10827	9931	78105	432019	8485
PINNEBERG	131658	2692	8182	28548	38054	30474	14981	9727	74231	571403	11183
PLÖN	57380	1092	3650	10239	14573	13303	7629	6894	53457	263147	5176
RENSBURG-ECKERNFÖRDE	114142	1163	5273	19671	31060	27940	15923	13112	100965	531185	10495
SCHLESWIG-FLENSBURG	81607	975	3181	13461	20761	20848	11692	10689	83106	388262	7847
SEGEBERG	103946	1391	5560	18081	29572	25081	14049	10212	78569	473310	9509
STEINBURG	60018	570	2717	11474	17181	14345	7681	6050	48506	273467	5372
STORMARN	94492	1407	4961	16211	26908	23672	12122	9211	70760	429446	8663
THUERINGEN											
INSGESAMT											
BESTAND AM 31.12.1997	1135186	19933	70469	272274	386712	216895	99279	69624	528640	4733330	84272
+ ZUGANG DURCH											
ERR. NEUER GEBAAUDE	11926	337	1019	2062	2451	2391	1823	1843	14765	56023	1102
BAUM. AN BEST. GEB.	3261	-164	702	1175	604	448	155	341	2874	13225	309
- TOTALABGANG	1580	84	126	376	415	406	100	73	601	6355	102
BESTAND AM 31.12.1998	1148801	20025	72064	275135	389357	219328	101157	71735	545678	4796246	85581
KREISFREIE STAEDTE ZUSAMMEN											
BESTAND AM 31.12.1997	301985	11198	31726	79355	108933	47112	15780	7881	59197	1137884	19669
+ ZUGANG DURCH											
ERR. NEUER GEBAAUDE	3269	150	361	755	813	529	377	294	2251	13547	266
BAUM. AN BEST. GEB.	1247	-52	384	645	208	48	-2	16	121	3832	92
- TOTALABGANG	556	49	34	93	104	241	24	11	82	2243	23
BESTAND AM 31.12.1998	305945	11247	32437	80662	109850	47448	16131	8170	61487	1153020	20004
DAVON:											
EISENACH	23877	402	1530	8138	7919	3886	1306	696	5214	92032	1647
ERFURT	109750	4892	13902	32329	37338	13807	4946	2536	19308	397054	7089
GERA	63894	1734	7358	17252	24441	10120	1975	1014	7669	236089	4041
JENA	50797	1954	4901	9273	18255	10036	4436	1942	14366	203757	3336
SUHL	25498	700	1552	5031	11938	4097	1389	791	5978	101446	1651
WEIMAR	32129	1565	3194	8639	9959	5502	2079	1191	8952	122642	2240
LANDKREISE ZUSAMMEN											
BESTAND AM 31.12.1997	833201	8735	38743	192919	277779	169783	83499	61743	469443	3595446	64603
+ ZUGANG DURCH											
ERR. NEUER GEBAAUDE	8657	187	658	1307	1638	1862	1446	1559	12514	42476	836
BAUM. AN BEST. GEB.	2014	-112	318	530	396	400	157	325	2753	9393	217
- TOTALABGANG	1024	35	92	283	311	165	76	62	519	4112	79
BESTAND AM 31.12.1998	842856	8778	39627	194473	279507	171880	85026	63565	484191	3643226	65577
DAVON:											
ALTENBURGER LAND	60332	252	3471	19684	20418	10106	4017	2384	18267	240817	4206
EICHSFELD	44083	270	1800	9979	12779	9342	5221	4692	35601	198560	3703
GOTHA	69222	494	3793	16324	23355	14677	6465	4114	31011	238658	5242
GREIZ	60248	419	3335	15910	20565	11391	5244	3384	25811	251309	4441
HILDBURGHAUSEN	30441	139	921	5472	8781	6760	4357	4011	30795	144258	2882
SAALE-HOLZLAND-KREIS	40670	654	1647	8676	13530	8922	4363	2898	22069	176893	3227
ILM-KREIS	57610	636	3135	12808	20121	11605	5483	3822	29296	246033	4249
KYFFHAUSENERKREIS	42084	185	1923	9333	13640	9029	4700	3274	24752	184687	3406
NORDHAUSEN	45023	802	2048	10245	16466	8730	3753	2979	22765	190430	3417
SAALE-ORLA-KREIS	44585	535	1802	9566	14388	9813	4941	3540	27134	196234	3558
SCHMALKALDEN-MEININGEN	64262	429	2877	13445	22413	13289	6809	5000	37820	281289	5140
SAALEFELD-RUDOLSTADT	62318	1772	2887	15177	20985	11774	5559	4164	31789	261010	4581
SOEMMERDA	35005	487	1616	7129	10985	7563	4161	3064	23297	155064	2819
SUNNEBERG	32226	234	1562	7972	11009	6404	2943	2102	15994	136982	2414
UNSTRUT-HAINICH-KREIS	53075	519	2799	11568	17080	10836	5660	4673	35794	232955	4247
WARTBURGERKREIS	62147	592	2344	12209	20541	13129	7018	6314	48047	279871	5087
WEIMARER LAND	39525	359	1727	8976	12451	8510	4342	3160	24029	173176	3180

1) OHNE WOHNHEIME.

2 WOHNUNGSBESTAND DEUTSCHLANDS NACH VERWALTUNGSBEZIRKEN
- WOHNUNGEN 1998 NACH DER ZAHL DER RAEUME -

GEGENSTAND DER NACHWEISUNG	WOHNUNGEN IN WOHN- UND NICHTWOHNGBAUEUDEN 1)										
	ZUSAMMEN	DAVON MIT ... RAEUMEN							7 ODER MEHR	RAEUME INS- GESAMT	WOHN- FLAECHE INS- GESAMT
		1	2	3	4	5	6	RAEUME			
ANZAHL										1000 M2	

NACHRICHTLICH:
BERLIN-OST

INSGESAMT											
BESTAND AM 31.12.1997	685974	2863	103039	244316	226972	86569	16680	5535	41284	2423986	44230
+ ZUGANG DURCH											
ERR. NEUER GEBAEUDE	12386	149	949	4345	3976	2137	606	224	1670	46977	960
BAUM. AN BEST. GEB.	1022	-84	-91	466	537	125	35	34	288	4403	114
- TOTALABGANG	324	6	82	87	85	48	13	3	24	1113	23
BESTAND AM 31.12.1998	699058	2922	103815	249040	231400	88783	17308	5790	43218	2474253	45281

BERLIN-WEST

INSGESAMT											
BESTAND AM 31.12.1997	1138800	22127	156083	426155	330491	134418	43586	25940	199819	4068147	81570
+ ZUGANG DURCH											
ERR. NEUER GEBAEUDE	3666	28	279	1221	1163	647	201	127	995	14337	305
BAUM. AN BEST. GEB.	706	-33	-170	280	353	128	60	88	700	3579	95
- TOTALABGANG	213	52	60	42	30	20	3	6	52	588	12
BESTAND AM 31.12.1998	1142959	22070	156132	427614	331977	135173	43844	26149	201462	4085475	81958

1) OHNE WOHNHEIME.

3 BESTAND AN WOHNGEBAEUDEN IN DEUTSCHLAND NACH VERWALTUNGSBEZIRKEN
- WOHNGEBAEUDE 1998 NACH GEBAEUDEARTEN -

GEGENSTAND DER NACHWEISUNG	WOHNGEBAEUDE 1)										
	ZUSAMMEN			DAVON							
				MIT 1 WOHNUNG		MIT 2 WOHNUNGEN			MIT 3 ODER MEHR WOHNUNGEN		
	GEBAEUDE	WOHN- FLAECHE	WOHNUNGEN	GEBAEUDE/ WOHNUNGEN	WOHN- FLAECHE	GEBAEUDE	WOHN- FLAECHE	WOHNUNGEN	GEBAEUDE	WOHN- FLAECHE	WOHNUNGEN
ANZAHL	1000 M2	ANZAHL	1000 M2	ANZAHL	1000 M2	ANZAHL	1000 M2	ANZAHL	1000 M2	ANZAHL	
BADEN-WUERTTEMBERG											
INSGESAMT											
BESTAND AM 31.12.1997	2087270	396293	4432214	1188976	143850	524632	94676	1049264	373662	157767	2193974
+ ZUGANG DURCH											
ERR. NEUER GEBAEUDE	26282	5440	55545	17771	2463	4632	941	9264	3879	2036	28510
BAUM. AN BEST. GEB.	906	883	8539	-1284	6	927	369	1854	1263	508	5969
- TOTALABGANG	1846	303	3801	1146	122	402	63	804	299	118	1862
BESTAND AM 31.12.1998	2112625	402320	4490604	1204322	146199	529788	95923	1059576	378515	160199	2226706
STADTKREISE ZUSAMMEN											
BESTAND AM 31.12.1997	250200	69900	913491	96102	11579	49597	8786	99194	104501	49535	718195
+ ZUGANG DURCH											
ERR. NEUER GEBAEUDE	1716	573	7284	919	126	205	42	410	592	405	5955
BAUM. AN BEST. GEB.	53	105	1064	-50	4	14	15	28	89	86	1086
- TOTALABGANG	262	57	887	144	16	45	7	90	73	34	653
BESTAND AM 31.12.1998	251713	70526	921012	96831	11694	49771	8836	99542	105111	49995	724639
LANDKREISE ZUSAMMEN											
BESTAND AM 31.12.1997	1837070	326392	3618723	1092874	132271	475035	85890	950070	269161	108231	1475779
+ ZUGANG DURCH											
ERR. NEUER GEBAEUDE	24566	4867	48261	16852	2338	4427	899	8854	3287	1631	22565
BAUM. AN BEST. GEB.	853	777	5475	-1234	2	913	354	1826	1174	421	4883
- TOTALABGANG	1584	246	2914	1001	106	357	56	714	226	84	1199
BESTAND AM 31.12.1998	1860912	331794	3569592	1107491	134504	480017	87087	960034	273404	110204	1502067
RB STUTTGART											
BESTAND AM 31.12.1997	764322	145371	1668660	420220	50011	195681	34320	391362	148421	61041	867078
+ ZUGANG DURCH											
ERR. NEUER GEBAEUDE	9522	1961	20347	6557	900	1524	309	3048	1441	752	10742
BAUM. AN BEST. GEB.	213	258	1991	-362	11	206	99	412	369	148	1941
- TOTALABGANG	804	126	1597	483	50	205	31	410	116	45	704
BESTAND AM 31.12.1998	773254	147465	1689405	425933	50872	197205	34697	394410	150116	61896	869062
DAVON:											
REGION MITTLERER NECKAR											
STADTKREIS STUTTGART	69835	20556	279430	20095	2374	13269	2300	26538	36471	15882	232797
LANDKREISE											
BOEBLINGEN	69292	13464	152465	39609	4744	17600	3074	35200	12083	5646	77656
ESSLINGEN	99634	18757	219077	53971	6257	25050	4311	50100	20613	8189	115006
GOEPPINGEN	54814	9638	107937	29863	3520	16674	2877	33348	8277	3241	44726
LUDWIGSBURG	96320	18563	215530	52836	6184	23533	4014	47066	19951	6365	115828
REMS-MURR-KREIS	81166	15283	175680	41338	4922	22694	3941	45388	17134	6420	88964
REGION FRANKEN											
STADTKREIS HEILBRONN	20243	4425	54270	9659	1134	4657	782	9314	5927	2510	35297
LANDKREISE											
HEILBRONN	76780	12443	128987	50214	6024	18877	3400	37754	7689	3018	41019
Hohenlohekreis	25125	4163	42094	16775	2077	5947	1110	11894	2403	977	13425
Schwaebisch Hall	43234	7247	73695	28044	3485	10623	1948	21246	4667	1813	24405
Main-Tauber-Kreis	33374	5525	55402	21212	2655	8921	1653	17842	3241	1217	16348
REGION OSTWUERTTEMBERG											
LANDKREISE											
Heidenheim	32474	5313	57813	20820	2432	8051	1417	16102	3603	1464	20891
Ostalb-Kreis	70963	12088	127025	41497	5063	21309	3872	42618	8157	3154	42910

1) OHNE WOHNHEIME.

3 BESTAND AN WOHNGBAEUDEN IN DEUTSCHLAND NACH VERWALTUNGSBEZIRKEN

- WOHNGBAEUDE 1998 NACH GEBAEUDEARTEN -

GEGENSTAND DER NACHWEISUNG	WOHNGBAEUDE 1)										
	ZUSAMMEN			DAVON							
				MIT 1 WOHNUNG		MIT 2 WOHNUNGEN			MIT 3 ODER MEHR WOHNUNGEN		
	GEBAEUDE	WOHN- FLAECHE	WOHNUNGEN	GEBAEUDE/ WOHNUNGEN	WOHN- FLAECHE	GEBAEUDE	WOHN- FLAECHE	WOHNUNGEN	GEBAEUDE	WOHN- FLAECHE	WOHNUNGEN
ANZAHL	1000 M2	ANZAHL	1000 M2	ANZAHL	1000 M2	ANZAHL	1000 M2	ANZAHL	1000 M2	ANZAHL	
RB KARLSRUHE											
BESTAND AM 31.12.1997	521611	104298	1176537	284500	34990	136469	24796	272938	100642	44512	619099
+ ZUGANG DURCH											
ERR. NEUER GEBAEUDE	5619	1192	12056	3787	534	981	204	1962	851	454	6307
BAUM. AN BEST. GEB.	204	216	1538	-238	8	145	73	290	297	135	1486
- TOTALABGANG	351	62	882	231	23	61	9	122	59	29	529
BESTAND AM 31.12.1998	527095	105651	1189347	287822	35510	137534	25064	275068	101739	45077	626457
DAVON:											
REGION MITTLERER OBERRHEIN											
STADTKREISE											
BADEN-BADEN	10179	2524	28587	4088	542	2686	505	5372	3405	1477	19127
KARLSRUHE	37295	10766	135643	15958	1975	6905	1235	13810	14432	7555	105875
LANDKREISE											
KARLSRUHE	97584	16707	170383	60007	7469	26162	4780	52324	11415	4459	58052
RASTATT	47646	8883	93399	25405	3180	15004	2794	30008	7237	2909	37986
REGION UNTERER NECKAR											
STADTKREISE											
HEIDELBERG	18264	5118	65346	6912	856	3718	682	7436	7634	3580	50998
MANNHEIM	38329	11578	158122	14971	1743	7068	1250	14136	16290	8585	129015
LANDKREISE											
NECKAR-ODENWALD-KREIS	37516	6039	59142	24375	3033	10257	1935	20514	2884	1071	14253
RHEIN-NECKAR-KREIS	114547	21398	228057	63244	7946	32382	5915	64764	18921	7537	100049
REGION NORDSCHWARZWALD											
STADTKREIS											
PFORZHEIM	16546	4326	55360	7586	924	3234	566	6468	5726	2836	41306
LANDKREISE											
CALW	34282	6009	65681	19553	2345	9522	1726	19044	5207	1937	27084
ENZKREIS	47518	7625	79668	29664	3537	13068	2308	26136	4786	1780	23868
FREUDENSTADT	27389	4678	49959	16059	1960	7528	1367	15056	3802	1352	18944
RB FREIBURG											
BESTAND AM 31.12.1997	412213	80331	881801	228335	28233	108098	20035	216196	75780	32062	437270
+ ZUGANG DURCH											
ERR. NEUER GEBAEUDE	5674	1244	12973	3594	497	1170	237	2340	910	510	7039
BAUM. AN BEST. GEB.	291	230	1650	-314	-4	247	100	494	358	134	1470
- TOTALABGANG	334	60	741	180	20	75	12	150	79	28	411
BESTAND AM 31.12.1998	417844	81745	895683	231435	28706	109440	20360	218880	76969	32679	445368
DAVON:											
REGION SUEDLICHER OBERRHEIN											
STADTKREISE											
FREIBURG I. BREISGAU	23056	7007	91645	8689	1080	4612	872	9224	9755	5055	73732
LANDKREISE											
BREISGAU-HOCHSCHWARZWALD	47285	8981	94932	26535	3342	12460	2337	24920	8290	3303	43477
EMMENDINGEN	30226	5778	61097	15981	1985	8822	1646	17644	5423	2147	27472
ORTENAU-KREIS	86331	16016	166073	47773	6016	25658	4870	51316	12300	5130	66384
REGION SCHWARZWALD-BAAR-HEUBERG											
LANDKREISE											
ROTTWEIL	34736	5582	57667	22032	2609	8901	1618	17802	3803	1335	17833
SCHWARZWALD-BAAR-KREIS	41160	8045	90273	21577	2645	11588	2090	23176	7995	3310	45520
TUTTlingen	32106	5182	53497	21425	2578	7284	1318	14568	3397	1286	17504
REGION HOCHRHEIN-BODENSEE											
LANDKREISE											
KONSTANZ	47860	10240	118479	25560	3168	11122	2048	22244	11178	5024	70675
LDERRACH	41111	8303	93212	23010	2834	9732	1776	19464	8369	3684	50738
WALDSHUT	33973	6630	68808	18853	2448	9261	1787	16522	5659	2396	31433

1) OHNE WOHNHEIME.

3 BESTAND AN WOHNGEBAEUDEN IN DEUTSCHLAND NACH VERWALTUNGSBEZIRKEN
- WOHNGEBAEUDE 1998 NACH GEBAEUDEARTEN -

GEGENSTAND DER NACHWEISUNG	WOHNGEBAEUDE 1)										
	ZUSAMMEN			DAVON							
				MIT 1 WOHNUNG		MIT 2 WOHNUNGEN			MIT 3 ODER MEHR WOHNUNGEN		
	GEBAEUDE	WOHN- FLAECHE	WOHNUNGEN	GEBAEUDE/ WOHNUNGEN	WOHN- FLAECHE	GEBAEUDE	WOHN- FLAECHE	WOHNUNGEN	GEBAEUDE	WOHN- FLAECHE	WOHNUNGEN
ANZAHL	1000 M2	ANZAHL	1000 M2	ANZAHL	1000 M2	ANZAHL	1000 M2	ANZAHL	1000 M2	ANZAHL	
RB TUEBINGEN											
BESTAND AM 31.12.1997	389124	66293	705216	255921	30817	84384	15525	168768	48819	20151	280527
+ ZUGANG DURCH											
ERR. NEUER GEBAEUDE	5467	1043	10169	3833	532	957	191	1914	677	320	4422
BAUM. AN BEST. GEB.	198	179	1380	-370	-9	329	97	658	239	90	1072
- TOTALABGANG	357	56	581	251	29	61	11	122	45	16	208
BESTAND AM 31.12.1998	394432	67459	716169	259132	31111	85609	15802	171218	49691	20546	285819
REGION NECKAR-ALB											
LANDKREISE											
REUTLINGEN	62509	10420	114303	40713	4629	13813	2462	27626	7983	3329	45964
TUEBINGEN	42001	7616	85902	25091	2960	10141	1854	20282	6769	2802	40529
ZOLLERNALBKREIS	53077	7686	78018	40687	4694	8896	1590	17790	3496	1402	19541
REGION DONAU-ILLER											
STADTKREIS ULM											
ULM	17966	4225	52609	8873	1066	3622	644	7244	5471	2515	36492
LANDKREISE											
ALB-DONAU-KREIS	45686	7201	70629	31256	3829	10864	2038	21728	3566	1334	17646
BIBERACH	45753	7304	71101	33114	4079	9076	1742	18152	3563	1483	19836
REGION BODENSEE-OBERSCHWABEN											
LANDKREISE											
BODENSEEKREIS	39781	7899	87176	22242	2796	9554	1760	19108	7985	3343	45826
RAVENSBURG	55720	9937	104474	35167	4373	12755	2397	25510	7798	3167	43797
SIGMARINGEN	31940	5171	51967	21930	2684	6889	1314	13778	3061	1172	16189
BAYERN											
INSGESAMT											
BESTAND AM 31.12.1997	2578432	474468	5241486	1691491	211574	542048	98387	1084096	344893	164507	2465899
+ ZUGANG DURCH											
ERR. NEUER GEBAEUDE	36564	7043	67937	27615	3864	5512	1154	11024	3437	2026	29298
BAUM. AN BEST. GEB.	491	860	6943	-3319	-230	2642	661	5284	1168	429	4978
- TOTALABGANG	1589	269	3012	1128	142	264	42	528	197	85	1356
BESTAND AM 31.12.1998	2613907	482122	5319570	1714664	215067	549933	100159	1099866	349310	166898	2499040
KREISFREIE STAEDTE ZUSAMMEN											
BESTAND AM 31.12.1997	464893	128948	1767991	239739	28422	70872	12041	141744	154282	88485	1386508
+ ZUGANG DURCH											
ERR. NEUER GEBAEUDE	3847	1073	14241	2528	320	337	67	674	982	686	11039
BAUM. AN BEST. GEB.	25	123	1117	-179	-0	72	28	144	132	96	1152
- TOTALABGANG	494	91	1274	251	27	130	18	260	113	46	763
BESTAND AM 31.12.1998	468280	130074	1782291	241837	28715	71151	12119	142302	155292	89240	1396152
LANDKREISE ZUSAMMEN											
BESTAND AM 31.12.1997	2113639	345520	3473495	1451752	183152	471176	86346	942352	190611	76023	1079391
+ ZUGANG DURCH											
ERR. NEUER GEBAEUDE	32717	5969	53696	25087	3543	5175	1087	10350	2455	1340	18259
BAUM. AN BEST. GEB.	466	737	5826	-3140	-230	2570	633	5140	1036	334	3828
- TOTALABGANG	1095	178	1738	877	115	134	24	268	84	39	593
BESTAND AM 31.12.1998	2145627	352048	3531279	1472827	186352	478782	88040	957564	194018	77658	1100888
RB OBERBAYERN											
BESTAND AM 31.12.1997	790560	154253	1817645	468131	59720	136865	25015	273730	125564	69518	1075784
+ ZUGANG DURCH											
ERR. NEUER GEBAEUDE	10284	2199	23233	7292	1013	1574	330	3148	1418	856	12793
BAUM. AN BEST. GEB.	126	230	2043	-814	-56	600	153	1200	340	133	1657
- TOTALABGANG	682	117	1405	446	56	138	19	276	98	42	683
BESTAND AM 31.12.1998	740268	156564	1841516	474163	60621	138901	25478	277802	127224	70465	1089551

1) OHNE WOHNHEIME.

3 BESTAND AN WOHNGBAUEUDEN IN DEUTSCHLAND NACH VERWALTUNGSBEZIRKEN

- WOHNGBAUEUDE 1998 NACH GEBAEUDEARTEN -

GEGENSTAND DER NACHWEISUNG	WOHNGBAUEUDE 1)										
	ZUSAMMEN			DAVON							
				MIT 1 WOHNUNG		MIT 2 WOHNUNGEN			MIT 3 ODER MEHR WOHNUNGEN		
	GEBAEUDE	WOHN- FLAECHE	WOHNUNGEN	GEBAEUDE/ WOHNUNGEN	WOHN- FLAECHE	GEBAEUDE	WOHN- FLAECHE	WOHNUNGEN	GEBAEUDE	WOHN- FLAECHE	WOHNUNGEN
ANZAHL	1000 M2		ANZAHL	1000 M2	ANZAHL	1000 M2		ANZAHL	1000 M2	ANZAHL	
DAVON:											
KREISFREIE STAEDTE											
INGOLSTADT	21790	4197	50307	14375	1713	3804	677	7608	3611	1808	28324
MUENCHEN	124100	45865	681895	57420	6771	14820	2473	29640	51860	36611	594835
ROSENHEIM	8754	2141	28393	4556	549	1598	270	3196	2600	1321	20641
LANDKREISE											
ALTOETTING	25474	4459	44918	18333	2417	4824	886	9648	2317	1157	16937
BAD TOELZ-WOLFRATSHAUSEN	22846	4381	46641	13927	1837	5293	1009	10586	3626	1535	22128
BERCHTESGADENER LAND	20113	3973	45978	11413	1471	4735	860	9470	3965	1642	25095
DACHAU	25840	4621	49981	16449	2081	6001	1082	12002	3390	1457	21530
EBERSBERG	25129	4432	45678	17839	2304	4731	852	9462	2559	1276	18377
EICHSTAETT	30993	4647	41570	23897	3105	5846	1119	11692	1250	423	5981
ERDING	24223	4182	39601	17217	2334	5006	963	10012	2000	885	12372
FREISING	30963	5538	57485	21340	2782	6183	1150	12366	3440	1607	23779
FUERSTENFELDBRUCK	40001	7437	82501	28265	3460	6374	1124	12748	5362	2853	41488
GARMISCH-PARTENKIRCHEN	17814	3584	42795	8641	1082	4278	771	8556	4895	1710	25598
LANDSBERG AM LECH	24533	3952	39310	17662	2187	4975	944	9950	1896	821	11698
MIESBACH	19073	3637	38825	11116	1498	4531	839	9062	3426	1298	18647
MUEHLDORF AM INN	25880	4383	43025	19107	2518	4613	869	9226	2160	997	14692
MUENCHEN	54281	11194	123867	37655	4855	8711	1591	17422	7915	4748	68790
NEUBURG-SCHROBENHAUSEN	23327	3562	34523	17656	2201	4361	810	8722	1310	552	8145
PFAFFENHOFEN A.D. ILM	27676	4319	39859	20606	2662	5440	1053	10880	1630	604	8973
ROSENHEIM	50675	8967	89119	32633	4386	11644	2178	23288	6398	2403	33198
STARNSBERG	27614	4971	51092	18749	2431	5242	993	10484	3623	1547	21859
TRAUNSTEIN	40216	7253	72814	26165	3572	9249	1769	18498	4802	1913	28151
WEILHEIM-SCHONGAU	28973	4900	51339	19142	2406	6642	1196	13284	3189	1297	18913
RB NIEDERBAYERN											
BESTAND AM 31.12.1997	299004	48062	467327	217782	28136	59507	11096	119014	21715	8830	130531
+ ZUGANG DURCH											
ERR. NEUER GEBAEUDE	5007	909	7652	3957	587	773	168	1546	277	155	2149
BAUM. AN BEST. GEB.	35	98	737	-466	-33	399	97	798	102	35	405
- TOTALABGANG	221	38	355	177	24	30	5	60	14	8	118
BESTAND AM 31.12.1998	303825	49032	475361	221098	28666	60647	11355	121294	22080	9012	132969
DAVON:											
KREISFREIE STAEDTE											
LANDSHUT	11037	2446	29973	6780	826	1781	318	3562	2476	1302	19631
PASSAU	8740	1978	24771	4769	597	1836	334	3672	2135	1047	16330
STRAUBING	8961	1773	21326	5666	698	1326	228	2852	1969	857	13008
LANDKREISE											
DEGGENDORF	29522	4778	46955	21079	2706	6122	1133	12244	2321	940	13632
DINGOLFING-LANDAU	25494	3735	33104	21002	2721	3663	687	7326	829	327	4776
FREYUNG-GRAFENAU	22543	3406	33186	15329	1917	5896	1060	11792	1318	429	6065
KELHEIM	29102	4666	43327	21607	2860	5576	1078	11152	1919	728	10568
LANDSHUT	38098	5883	52896	29347	3848	7074	1361	14148	1677	675	9401
PASSAU	47723	7641	72380	34052	4499	10649	2021	21298	3022	1121	17030
REGEN	21959	3522	35470	13896	1751	6131	1118	12262	1992	654	9312
ROTTAL-INN	33565	5241	46810	26371	3530	5613	1078	11226	1581	633	9213
STRAUBING-BOGEN	27081	3962	35163	21200	2724	4980	940	9960	901	298	4003
RB OBERPFALZ											
BESTAND AM 31.12.1997	253334	42229	441499	164870	20576	62522	11321	125044	25942	10331	151585
+ ZUGANG DURCH											
ERR. NEUER GEBAEUDE	4710	828	7307	3681	522	734	154	1468	295	153	2158
BAUM. AN BEST. GEB.	46	94	764	-490	-43	449	106	898	87	31	356
- TOTALABGANG	143	22	224	119	15	16	3	32	8	4	73
BESTAND AM 31.12.1998	257947	43130	449346	167943	21041	63688	11577	127376	26316	10512	154027
DAVON:											
KREISFREIE STAEDTE											
AMBERG	8131	1707	20615	4428	529	1595	282	3190	2108	895	12997
REGENSBURG	18118	4962	69114	8212	1000	2932	495	5864	6974	3467	55038
WEIDEN I.D. OBERPFALZ	8270	1781	21725	4011	505	1955	335	3910	2304	941	13804
LANDKREISE											
AMBERG-SULZBACH	26708	4280	41792	17069	2164	7627	1400	15254	2012	716	9469
CHAM	35812	5412	52344	24320	2998	9381	1743	18762	2111	672	9262
NEUMARKT I.D. OBERPFALZ	32748	5120	46627	25157	3288	6130	1183	12260	1461	649	9210
NEUSTADT A.D. WALDNAAB	25704	4027	40183	15969	1991	7787	1405	15574	1958	631	8650
REGENSBURG	45308	7109	67753	32358	4150	9884	1830	19768	3066	1130	15627
SCHWANDORF	36803	5596	55868	23910	2905	10527	1900	21054	2466	791	11004
TIRSCHENREUTH	20345	3136	33325	12619	1509	5870	1006	11740	1856	621	8966

1) OHNE WOHNHEIME.

3 BESTAND AN WOHNGEBAEUDEN IN DEUTSCHLAND NACH VERWALTUNGSBEZIRKEN
- WOHNGEBAEUDE 1998 NACH GEBAEUDEARTEN -

GEGENSTAND DER NACHWEISUNG	WOHNGEBAEUDE 1)										
	ZUSAMMEN			DAVON							
				MIT 1 WOHNUNG		MIT 2 WOHNUNGEN			MIT 3 ODER MEHR WOHNUNGEN		
	GEBAEUDE	WOHN- FLAECHE	WOHNUNGEN	GEBAEUDE/ WOHNUNGEN	WOHN- FLAECHE	GEBAEUDE	WOHN- FLAECHE	WOHNUNGEN	GEBAEUDE	WOHN- FLAECHE	WOHNUNGEN
ANZAHL	1000 M2	ANZAHL	1000 M2	ANZAHL	1000 M2	ANZAHL	1000 M2	ANZAHL	1000 M2	ANZAHL	
RB OBERFRANKEN											
BESTAND AM 31.12.1997	264299	44666	479884	164052	20223	65920	11686	131840	34327	12757	183992
+ ZUGANG DURCH											
ERR. NEUER GEBAEUDE	3112	548	5166	2464	326	419	87	838	229	135	1864
BAUM. AN BEST. GEB.	73	97	730	-354	-22	307	78	614	120	41	470
- TOTALABGANG	75	13	142	52	7	8	2	16	15	5	74
BESTAND AM 31.12.1998	267409	45297	485638	166110	20520	66638	11849	133276	34661	12928	186252
DAVON:											
KREISFREIE STAEDTE											
BAMBERG	11345	2695	34567	4751	571	2409	409	4818	4185	1715	24998
BAYREUTH	12022	2856	36699	6437	795	2014	355	4028	3571	1706	26234
COBURG	8738	1792	21700	4749	576	1786	303	3572	2209	913	13379
HOF	9179	2053	26039	4555	541	1613	272	3226	3011	1239	18258
LANDKREISE											
BAMBERG	35364	5672	53942	23267	2968	9233	1754	18466	2864	950	12209
BAYREUTH	28376	4450	44077	18784	2376	7229	1303	14458	2363	770	10835
COBURG	22800	3810	38868	14619	1868	5852	1071	11704	2329	872	12545
FORCHHEIM	27802	4502	43718	18444	2351	6902	1299	13804	2456	852	11470
HOF	30129	4560	50515	18543	2138	8280	1364	16560	3306	1059	15412
KRONACH	21101	3220	31720	13769	1713	5946	1069	11892	1386	438	6069
KULMBACH	20299	3243	33599	12880	1590	5332	938	10664	2087	715	10055
LICHTENFELS	18454	2913	28888	12421	1556	4534	824	9068	1499	532	7399
WUNSTEDTEL											
IM FICHELGEIRGE	21800	3532	41306	12891	1478	5508	888	11016	3401	1167	17399
RB MITTELFRANKEN											
BESTAND AM 31.12.1997	338074	65212	743804	219474	26957	64363	11501	128726	54237	26754	395604
+ ZUGANG DURCH											
ERR. NEUER GEBAEUDE	4191	760	7460	3282	441	574	115	1148	335	204	3030
BAUM. AN BEST. GEB.	74	111	796	-416	-32	309	80	618	181	64	594
- TOTALABGANG	131	24	261	84	10	22	4	44	25	10	133
BESTAND AM 31.12.1998	342208	68060	751799	222256	27356	65224	11692	130448	54728	27011	399095
DAVON:											
KREISFREIE STAEDTE											
ANSBACH	8535	1705	19701	4586	546	1868	319	3736	2081	841	11379
ERLANGEN	16011	3880	50427	9150	1134	2487	431	4974	4374	2315	36303
FUERTH	16081	4231	54597	8771	1016	2338	400	4676	4972	2814	41150
NUERNBERG	64420	18136	248221	34367	3972	7490	1241	14980	22563	12923	198874
SCHWABACH	8468	1533	17412	5477	650	1573	271	3146	1418	612	8789
LANDKREISE											
ANSBACH	47013	7207	67691	33925	4311	10115	1894	20230	2973	1002	13536
ERLANGEN-HOECHSTADT	31920	5210	50623	21913	2791	7194	1349	14388	2813	1070	14322
FUERTH	26525	4545	47955	17256	2114	5938	1053	11876	3331	1379	18823
NEUSTADT A.D. AITSCH-											
BAD WINDSHEIM	26614	4155	39114	19161	2451	5650	1051	11300	1803	653	8653
NUERNBERGER LAND	40660	6607	69568	27862	3399	9637	1502	17274	4151	1716	24432
ROTH	31840	4941	47646	23377	2920	6357	1149	12714	2106	872	11565
WEISSENBURG-GUNZENHAUSEN	24121	3909	38844	16411	2062	5577	1033	11154	2133	814	11279
RB UNTERFRANKEN											
BESTAND AM 31.12.1997	308720	52220	546250	193365	23740	81596	14968	163192	33759	13512	189693
+ ZUGANG DURCH											
ERR. NEUER GEBAEUDE	3822	757	7032	2640	372	760	160	1520	422	225	2872
BAUM. AN BEST. GEB.	75	110	856	-375	-23	280	74	560	170	59	671
- TOTALABGANG	108	18	258	79	9	12	2	24	17	7	155
BESTAND AM 31.12.1998	312518	53089	554096	195551	24081	82624	15199	165248	34343	13809	193297
DAVON:											
KREISFREIE STAEDTE											
ASCHAFFENBURG	11033	2576	31654	4653	578	2781	493	5562	3599	1504	21439
SCHWEINFURT	8276	2105	27260	3836	461	1484	250	2928	2976	1394	20496
WUERZBURG	17867	4854	65386	8297	1034	3580	633	7120	6010	3186	49969
LANDKREISE											
ASCHAFFENBURG	42169	6898	67889	24540	3058	14082	2620	28164	3547	1219	15185
BAD KISSINGEN	27952	4558	45998	17911	2192	7484	1394	14968	2557	972	13119
HASSBERGE	22918	3516	33312	16085	2023	5469	1024	10938	1364	469	6289
KITZINGEN	22187	3461	34432	15290	1859	4998	915	9996	1899	688	9146
MAIN-SPESSART	35022	5358	52630	23175	2795	9453	1745	18906	2394	817	10549
MILTENBERG	32257	5112	50978	20382	2522	9206	1674	18412	2669	916	12184
RHOEN-GRABFELD	23136	3543	34056	16370	2002	5174	978	10348	1592	563	7338
SCHWEINFURT	29806	4663	45572	19789	2467	7747	1408	15494	2270	788	10289
WUERZBURG	39895	6444	64929	25223	3089	11206	2063	22412	3486	1292	17294

1) OHNE WOHNHEIME.

3 BESTAND AN WOHNGEBAEUDEN IN DEUTSCHLAND NACH VERWALTUNGSBEZIRKEN
- WOHNGEBAEUDE 1998 NACH GEBAEUDEARTEN -

GEGENSTAND DER NACHWEISUNG	WOHNGEBAEUDE 1)										
	ZUSAMMEN			DAVON							
				MIT 1 WOHNUNG		MIT 2 WOHNUNGEN			MIT 3 ODER MEHR WOHNUNGEN		
	GEBAEUDE	WOHN-FLAECHE	WOHNUNGEN	GEBAEUDE/WOHNUNGEN	WOHN-FLAECHE	GEBAEUDE	WOHN-FLAECHE	WOHNUNGEN	GEBAEUDE	WOHN-FLAECHE	WOHNUNGEN
ANZAHL	1000 M2		ANZAHL	1000 M2	ANZAHL	1000 M2		ANZAHL	1000 M2	ANZAHL	
RB SCHWABEN											
BESTAND AM 31.12.1997	384441	67826	745077	263817	32222	71275	12799	142550	49349	22805	338710
+ ZUGANG DURCH											
ERR. NEUER GEBAEUDE	5438	1041	10087	4299	602	678	141	1356	461	298	4432
BAUM. AN BEST. GEB.	62	120	1017	-404	-20	298	74	596	168	66	825
- TOTALABGANG	229	37	367	171	21	38	7	76	20	9	120
BESTAND AM 31.12.1998	389712	68951	755814	267543	32782	72211	13008	144422	49958	23161	343849
DAVON:											
KREISFREIE STAEDTE											
AUGSBURG	33981	9389	131727	17147	1941	4459	705	8918	12375	6743	105662
KAUFBEUREN	7775	1585	20216	5024	563	1037	174	2074	1714	847	13118
KEMPTEN (ALLGAEU)	8643	2288	29514	4513	539	1375	244	2750	2765	1506	22251
MEMMINGEN	8005	1558	19052	5307	619	1250	207	2500	1448	731	11245
LANDKREISE											
AICHACH-FRIEDBERG	30939	4963	47268	22756	2932	6187	1160	12374	1996	871	12138
AUGSBURG	56378	9316	95754	41030	5048	10407	1865	20814	4941	2403	33910
DILLINGEN A.D. DONAU	26047	3770	36586	20553	2473	4249	779	8498	1245	519	7535
DONAU-RIES	35648	5324	51218	26888	3297	6877	1271	13754	1905	755	10598
GUENZBURG	31867	4753	47595	24218	2916	5590	1009	11180	2059	829	12197
LINDAU (BODENSEE)	15343	3010	34259	8168	1028	3739	679	7478	3436	1305	18613
NEU-ULM	36362	6176	66867	25328	3009	6871	1221	13742	4163	1947	27797
OBERRALLGAEU	30590	6054	69692	16898	2170	7362	1346	14724	6330	2538	38070
OSTALLGAEU	32511	5399	54116	22307	2861	6856	1258	13712	3348	1279	18097
UNTERALLGAEU	35623	5365	51950	27428	3390	5952	1089	11904	2243	887	12618
BERLIN											
INSGESAMT											
BESTAND AM 31.12.1997	285418	124669	1810230	125755	13536	19867	3468	39734	139796	107664	1644741
+ ZUGANG DURCH											
ERR. NEUER GEBAEUDE	3755	1227	15515	2522	284	288	51	676	945	692	12417
BAUM. AN BEST. GEB.	27	201	1614	-121	8	93	19	186	55	174	1549
- TOTALABGANG	133	30	445	77	8	16	3	32	40	19	336
BESTAND AM 31.12.1998	289067	126066	1826914	128079	13820	20232	3536	40464	140756	108711	1658371
BRANDENBURG											
INSGESAMT											
BESTAND AM 31.12.1997	504475	83938	1145760	346009	34433	70944	10815	141888	87522	38692	657863
+ ZUGANG DURCH											
ERR. NEUER GEBAEUDE	16031	2555	27101	13364	1561	1510	266	3020	1157	727	10717
BAUM. AN BEST. GEB.	633	246	2080	-109	42	536	104	1072	206	99	1117
- TOTALABGANG	325	88	1483	167	15	54	10	108	104	63	1208
BESTAND AM 31.12.1998	520720	86649	1173428	359031	36017	72923	11174	145846	88766	39460	668551
KREISFREIE STAEDTE ZUSAMMEN											
BESTAND AM 31.12.1997	40532	13085	206503	17359	1788	4183	655	8366	18990	10642	180778
+ ZUGANG DURCH											
ERR. NEUER GEBAEUDE	843	200	2361	645	77	90	16	180	108	106	1536
BAUM. AN BEST. GEB.	36	25	134	-27	2	47	9	94	18	14	67
- TOTALABGANG	37	12	188	14	2	5	1	10	18	10	164
BESTAND AM 31.12.1998	41374	13298	208810	17963	1866	4315	680	8630	19096	10752	182217
DAVON:											
BRANDENBURG AN DER HAVEL	10583	2673	42882	5185	502	891	131	1782	4507	2040	36915
COTTBUS	11461	3773	58822	5286	574	1316	211	2632	4859	2988	50904
FRANKFURT (ODER)	6995	2427	39102	3056	331	720	109	1440	3219	1986	34606
POTSDAM	12335	4425	68004	4436	459	1388	228	2776	6511	3738	60792

1) OHNE WOHNHEIME.

3 BESTAND AN WOHNGEBAEUDEN IN DEUTSCHLAND NACH VERWALTUNGSBEZIRKEN
- WOHNGEBAEUDE 1998 NACH GEBAEUDEARTEN -

GEGENSTAND DER NACHWEISUNG	WOHNGEBAEUDE 1)										
	ZUSAMMEN			DAVON							
				MIT 1 WOHNUNG		MIT 2 WOHNUNGEN			MIT 3 ODER MEHR WOHNUNGEN		
	GEBAEUDE	WOHN- FLAECHE	WOHNUNGEN	GEBAEUDE/ WOHNUNGEN	WOHN- FLAECHE	GEBAEUDE	WOHN- FLAECHE	WOHNUNGEN	GEBAEUDE	WOHN- FLAECHE	WOHNUNGEN
ANZAHL	1000 M2	ANZAHL	1000 M2	ANZAHL	1000 M2	ANZAHL	1000 M2	ANZAHL	1000 M2	ANZAHL	
LANDKREISE ZUSAMMEN											
BESTAND AM 31.12.1997	463943	70653	939257	328650	32644	66761	10160	133522	68532	28050	477085
+ ZUGANG DURCH											
ERR. NEUER GEBAEUDE	15188	2354	24740	12719	1484	1420	250	2840	1049	621	9181
BAUM. AN BEST. GEB.	597	221	1946	-82	40	489	95	978	180	86	1050
- TOTALABGANG	288	75	1295	153	13	49	8	98	86	54	1044
BESTAND AM 31.12.1998	479346	73351	964618	341068	34150	68608	10495	137216	69670	28708	486334
DAVON:											
BARNIM	35499	5518	73833	25594	2529	4358	643	8716	5547	2346	39523
DAHME-SPREEWALD	36070	5131	65228	27153	2589	4794	735	9588	4123	1707	28487
ELBE-ELSTER	31901	4557	58177	20711	2087	7509	1145	15018	3681	1324	22448
HAVELLAND	31842	4622	62117	23041	2214	4003	596	8006	4788	1812	31070
MAERKISCH-ODERLAND	43994	6286	79894	33808	3391	4646	708	9292	5540	2187	36794
OBERHAVEL	42483	6356	83540	30856	3031	5330	791	10660	6297	2533	42024
OBERSPREEWALD-LAUSITZ	27453	4865	69652	17418	1725	4967	659	8734	5668	2482	43500
ODER-SPREE	37852	6253	84360	26637	2698	5235	797	10470	6080	2758	47353
OSTPRIGNITZ-RUPPIN	25018	3768	48683	17845	1791	3385	523	6770	3788	1455	24068
POTSDAM-MITTELMARK	49131	6829	82370	36807	3737	7685	1210	15330	4659	1882	30233
PRIGNITZ	23274	3519	46325	15876	1601	3828	600	7656	3570	1318	22793
SPREE-NEISSE	31071	5135	68686	20416	2111	5569	853	11138	5086	2172	37132
TELTOW-FLAEMING	35253	5417	70694	24951	2514	4940	767	9890	5362	2137	35863
UCKERMARK	28505	5095	71059	20055	2032	2979	468	5958	5471	2595	45046
BREMEN											
INSGESAMT											
BESTAND AM 31.12.1997	126431	25381	336796	73185	7732	20199	3225	40398	33047	14424	223213
+ ZUGANG DURCH											
ERR. NEUER GEBAEUDE	612	146	1767	482	57	26	5	52	104	84	1233
BAUM. AN BEST. GEB.	11	17	96	-23	4	26	6	52	8	7	67
- TOTALABGANG	38	5	53	30	3	6	1	12	2	1	11
BESTAND AM 31.12.1998	127016	25539	338606	73614	7789	20245	3235	40490	33157	14515	224502
DAVON:											
KREISFREIE STAEDTE											
BREMEN	107595	20872	274727	62437	6600	17950	2856	35900	27208	11415	176390
BREMERHAVEN	19421	4667	63879	11177	1189	2295	379	4590	5949	3099	48112
HAMBURG											
INSGESAMT											
BESTAND AM 31.12.1997	221167	58603	829785	121197	12921	25273	4154	50546	74697	41527	658042
+ ZUGANG DURCH											
ERR. NEUER GEBAEUDE	1820	531	6799	1176	145	168	33	336	476	353	5287
BAUM. AN BEST. GEB.	15	84	1113	-35	1	84	18	168	26	66	1040
- TOTALABGANG	174	23	326	141	15	16	3	32	17	5	183
BESTAND AM 31.12.1998	222828	59196	837372	122137	13052	25509	4203	51018	75182	41941	664217
HESSEN											
INSGESAMT											
BESTAND AM 31.12.1997	1216420	232600	2593441	714563	89363	303584	55460	607168	198279	87777	1271710
+ ZUGANG DURCH											
ERR. NEUER GEBAEUDE	10933	2550	26406	6803	967	2299	483	4598	1831	1101	15005
BAUM. AN BEST. GEB.	904	652	5146	-934	-9	854	284	1708	984	377	4972
- TOTALABGANG	561	80	944	452	45	59	10	118	50	25	374
BESTAND AM 31.12.1998	1227959	235839	2625442	719988	90277	306687	56217	613374	201284	89345	1292080
KREISFREIE STAEDTE ZUSAMMEN											
BESTAND AM 31.12.1997	162925	48355	675268	84355	7553	27544	4667	55088	71026	36136	555825
+ ZUGANG DURCH											
ERR. NEUER GEBAEUDE	920	365	4760	463	62	111	23	222	346	280	4075
BAUM. AN BEST. GEB.	63	85	748	-82	-1	45	19	90	100	68	740
- TOTALABGANG	95	13	157	75	8	7	1	14	13	5	68
BESTAND AM 31.12.1998	164055	48901	681864	84661	7606	27693	4707	55386	71701	36588	581817

1) OHNE WOHNHEIME.

3 BESTAND AN WOHNGEBAEUDEN IN DEUTSCHLAND NACH VERWALTUNGSBEZIRKEN

- WOHNGEBAEUDE 1998 NACH GEBAEUDEARTEN -

GEGENSTAND DER NACHWEISUNG	WOHNGEBAEUDE 1)										
	ZUSAMMEN			DAVON							
				MIT 1 WOHNUNG		MIT 2 WOHNUNGEN			MIT 3 ODER MEHR WOHNUNGEN		
	GEBAEUDE	WOHN- FLAECHE	WOHNUNGEN	GEBAEUDE/ WOHNUNGEN	WOHN- FLAECHE	GEBAEUDE	WOHN- FLAECHE	WOHNUNGEN	GEBAEUDE	WOHN- FLAECHE	WOHNUNGEN
ANZAHL	1000 M2		ANZAHL	1000 M2	ANZAHL	1000 M2		ANZAHL	1000 M2	ANZAHL	
LANDKREISE ZUSAMMEN											
BESTAND AM 31.12.1997	1053495	184245	1918173	650208	81810	276040	50793	552080	127247	51641	715885
+ ZUGANG DURCH											
ERR. NEUER GEBAEUDE	10013	2185	21646	6340	905	2188	460	4376	1485	821	10930
BAUM. AN BEST. GEB.	841	566	4398	-852	-8	809	265	1618	884	309	3632
- TOTALABGANG	466	66	787	377	37	52	9	104	37	21	306
BESTAND AM 31.12.1998	1063904	186938	1943578	655327	82671	278994	51510	557988	129583	52757	730263
RB DARMSTADT											
BESTAND AM 31.12.1997	674697	140502	1639411	376777	46857	160544	28981	321088	137376	64663	941546
+ ZUGANG DURCH											
ERR. NEUER GEBAEUDE	5267	1431	15641	3046	427	1107	237	2214	1114	767	10381
BAUM. AN BEST. GEB.	445	354	2845	-440	4	324	126	648	561	225	2637
- TOTALABGANG	417	57	708	333	32	47	8	94	37	17	281
BESTAND AM 31.12.1998	680239	142344	1658485	379050	47255	161929	29337	323858	139260	65752	955577
DAVON:											
KREISFREIE STAEDTE											
DARMSTADT	21003	5378	71457	9303	1125	4166	715	8332	7534	3538	53822
FRANKFURT AM MAIN	67430	22121	326224	23460	2629	9236	1540	18472	34794	17952	284292
OFFENBACH AM MAIN	12497	3981	55406	4475	536	2421	413	4842	5601	3042	46089
WIESBADEN	34454	10047	130813	15067	1859	6247	1090	12494	13140	7098	103252
LANDKREISE											
BERGSTRASSE	59569	10454	108129	34511	4336	17910	3254	35820	7148	2964	37798
DARMSTADT-DIEBURG	63709	11121	114353	38249	4839	17394	3173	34788	8072	3109	41322
GROSS-GERAU	48613	9116	105054	27500	3349	13038	2249	26076	8076	3519	51478
HOCHTALUNSKREIS	47109	9447	100627	29297	3821	10213	1911	20426	7599	3715	50904
MAIN-KINZIG-KREIS	87029	16042	171925	51513	6417	23207	4275	46414	12309	5351	73998
MAIN-TALUNUS-KREIS	44170	8722	96284	27390	3421	9479	1695	18958	7301	3607	49336
ODENWALDKREIS	24596	4010	39162	15663	1982	6804	1282	13608	2129	747	9891
OFFENBACH	61399	13090	148183	33352	4216	15521	2806	31042	12526	6069	83789
RHEINGAU-TALUNUS-KREIS	41778	7313	75207	26144	3286	10253	1880	20526	5371	2147	28537
WETTERAUKREIS	66893	11492	115661	43132	5441	16030	3055	32060	7721	2996	40469
RB GIESSEN											
BESTAND AM 31.12.1997	248912	41542	421631	161677	20486	62894	11806	125788	24341	9251	134166
+ ZUGANG DURCH											
ERR. NEUER GEBAEUDE	2655	531	5201	1711	249	609	126	1218	335	156	2272
BAUM. AN BEST. GEB.	270	155	1261	-250	-5	304	87	608	216	73	903
- TOTALABGANG	70	12	119	58	6	5	1	10	7	5	51
BESTAND AM 31.12.1998	251771	42217	428039	163084	20724	63802	12017	127604	24885	9476	137351
DAVON:											
LANDKREISE											
GIESSEN	55398	10184	112337	32026	4051	15244	2947	30488	8128	3296	49823
LAHN-DILL-KREIS	66195	10470	105363	43747	5388	17272	3167	34544	5178	1915	27072
LIMBURG-WEILBURG	45280	7224	69887	30652	3854	11021	2079	22042	3607	1292	17193
MARBURG-BIEDENKOPF	54063	9516	96896	34489	4537	13452	2587	26904	6128	2392	35293
VOGELSBERGKREIS	30829	4822	43766	22170	2894	6813	1337	13626	1846	591	7970
RB KASSEL											
BESTAND AM 31.12.1997	292811	50657	532399	176109	22021	80146	14673	160292	36556	13863	195998
+ ZUGANG DURCH											
ERR. NEUER GEBAEUDE	3011	588	5564	2046	290	583	120	1166	382	178	2352
BAUM. AN BEST. GEB.	189	142	1040	-244	-8	226	71	452	207	79	832
- TOTALABGANG	74	11	117	61	6	7	1	14	6	4	42
BESTAND AM 31.12.1998	295949	51278	538918	177854	22298	80956	14863	161912	37199	14117	199152
DAVON:											
KREISFREIE STADT											
KASSEL	28671	7364	97964	12356	1456	5623	949	11246	10692	4959	74362
LANDKREISE											
FULDA	48147	8818	89199	24832	3226	18644	3209	33288	6671	2382	31079
HERSFELD-ROTENBURG	34849	5426	54136	23030	2849	8963	1634	17926	2856	944	13180
KASSEL	61637	10063	103541	37467	4624	18102	3239	36204	6068	2200	29870
SCHWALM-EDER-KREIS	48902	7776	74734	31477	4040	13863	2581	27726	3562	1155	15531
HALDECK-FRANKENBERG	43005	7036	63390	28957	3733	9832	1845	19664	4216	1458	20789
WERRA-MEISSNER-KREIS	30738	4794	49954	19735	2370	7929	1406	15858	3074	1019	14361

1) OHNE WOHNHEIME.

3 BESTAND AN WOHNGEBAEUDEN IN DEUTSCHLAND NACH VERWALTUNGSBEZIRKEN
- WOHNGEBAEUDE 1998 NACH GEBAEUDEARTEN -

GEGENSTAND DER NACHWEISUNG	WOHNGEBAEUDE 1)											
	ZUSAMMEN			DAVON								
				MIT 1 WOHNUNG		MIT 2 WOHNUNGEN			MIT 3 ODER MEHR WOHNUNGEN			
	GEBAEUDE	WOHN- FLAECHE	WOHNUNGEN	GEBAEUDE/ WOHNUNGEN	WOHN- FLAECHE	GEBAEUDE	WOHN- FLAECHE	WOHNUNGEN	GEBAEUDE	WOHN- FLAECHE	WOHNUNGEN	
ANZAHL	1000 M2		ANZAHL	1000 M2	ANZAHL	1000 M2		ANZAHL	1000 M2	ANZAHL		
MECKLENBURG-VORPOMMERN												
INSGESAMT												
BESTAND AM 31.12.1997	314171	56152	797782	208045	20855	41052	6188	82104	65074	29110	507633	
+ ZUGANG DURCH												
ERR. NEUER GEBAEUDE	7670	1207	13945	6375	729	691	116	1382	604	363	6188	
BAUM. AN BEST. GEB.	534	165	2082	114	28	234	39	468	186	98	1500	
- TOTALABGANG	258	76	1173	103	11	39	6	78	116	60	992	
BESTAND AM 31.12.1998	322117	57448	812646	214431	21601	41938	6337	83876	65748	29512	514339	
KREISFREIE STAEDTE ZUSAMMEN												
BESTAND AM 31.12.1997	47130	16716	278486	17194	1802	4302	645	8604	25634	14269	252688	
+ ZUGANG DURCH												
ERR. NEUER GEBAEUDE	1565	264	3185	1324	151	80	15	160	161	98	1701	
BAUM. AN BEST. GEB.	82	50	646	4	3	35	5	70	43	42	572	
- TOTALABGANG	97	38	625	30	3	12	2	24	55	33	571	
BESTAND AM 31.12.1998	48680	16992	281692	18492	1953	4405	663	8810	25783	14376	254390	
DAVON:												
GREIFSWALD	5120	1708	28386	2002	215	449	70	898	2669	1424	25496	
NEUBRANDENBURG	5745	2234	36091	2459	276	415	66	830	2871	1892	32802	
ROSTOCK	15748	6350	106991	5293	556	1426	215	2852	9029	5579	98846	
SCHWERIN	10030	3380	55578	3501	380	936	148	1872	5593	2853	50205	
STRALSUND	6252	1885	30336	2857	285	572	84	1144	2823	1516	26335	
WISMAR	5785	1435	24310	2380	241	607	81	1214	2798	1113	20716	
LANDKREISE ZUSAMMEN												
BESTAND AM 31.12.1997	267041	39436	519296	190851	19053	36750	5543	73500	39440	14841	254945	
+ ZUGANG DURCH												
ERR. NEUER GEBAEUDE	6105	943	10760	5051	578	611	100	1222	443	265	4487	
BAUM. AN BEST. GEB.	452	116	1436	110	25	199	34	398	143	58	928	
- TOTALABGANG	161	38	548	73	8	27	4	54	61	27	421	
BESTAND AM 31.12.1998	273437	40456	530954	195939	19648	37533	5674	75066	39965	15136	259949	
DAVON:												
BAD DOBERAN	25486	3764	46484	18479	1955	3795	585	7590	3212	1224	20415	
DEMMIN	22078	3104	41754	16390	1564	2541	380	5082	3147	1161	20282	
GUESTROW	22860	3533	48549	15424	1510	3200	468	6400	4236	1555	26725	
LUDWIGSLUST	29459	4369	54642	20104	2096	5397	853	10794	3958	1420	23744	
MECKLENBURG-STRELITZ	17738	2790	36936	12336	1254	2304	352	4608	3098	1184	19992	
MUERITZ	14969	2300	31335	10476	1041	2057	310	4114	2436	949	16745	
NORDVORPOMMERN	28871	3886	50817	22261	2164	3285	478	6570	3305	1244	21966	
NORDOESTMECKLENBURG	28571	3942	49227	21532	2169	3726	575	7452	3313	1199	20243	
OSTVORPOMMERN	25812	3782	50589	18689	1844	3282	477	6564	3841	1461	25336	
PARCHIM	25670	3614	45778	18746	1904	3767	579	7534	3157	1132	19498	
RUEGEN	14194	2508	36265	8959	877	2097	301	4194	3138	1330	23112	
UECKER-RANDOW	17729	2865	38578	12523	1272	2082	315	4164	3124	1278	21891	
NIEDERSACHSEN												
INSGESAMT												
BESTAND AM 31.12.1997	1827480	309179	3340601	1258199	152444	339472	61393	678944	229809	95342	1403458	
+ ZUGANG DURCH												
ERR. NEUER GEBAEUDE	26141	4400	38854	21355	2928	3217	668	6434	1569	805	11065	
BAUM. AN BEST. GEB.	1296	709	5827	-1066	47	1772	439	3544	590	224	3349	
- TOTALABGANG	23	5	52	17	2	2	0	4	4	2	31	
BESTAND AM 31.12.1998	1854894	314283	3385241	1278471	155417	344459	62499	688918	231964	96368	1417852	
KREISFREIE STAEDTE ZUSAMMEN												
BESTAND AM 31.12.1997	248209	59124	771738	136317	15788	36100	6165	72200	75782	37172	563221	
+ ZUGANG DURCH												
ERR. NEUER GEBAEUDE	1490	297	3000	1139	148	166	33	332	185	115	1529	
BAUM. AN BEST. GEB.	93	51	428	-34	8	74	18	148	53	24	314	
- TOTALABGANG	2	0	2	2	0	-	-	-	-	-	-	
BESTAND AM 31.12.1998	249790	59471	775184	137420	15943	36340	6216	72680	76030	37312	565064	
LANDKREISE ZUSAMMEN												
BESTAND AM 31.12.1997	1579271	250054	2568863	1121882	136656	303372	55228	606744	154017	58170	840237	
+ ZUGANG DURCH												
ERR. NEUER GEBAEUDE	24651	4104	35854	20216	2780	3051	635	6102	1384	689	9536	
BAUM. AN BEST. GEB.	1203	659	5399	-1032	39	1698	421	3396	537	199	3035	
- TOTALABGANG	21	5	50	15	2	2	0	4	4	2	31	
BESTAND AM 31.12.1998	1605104	254812	2610077	1141051	139474	308119	56283	616238	155934	59056	852788	

1) OHNE WOHNEHEIME.

3 BESTAND AN WOHNGBAUEUDEN IN DEUTSCHLAND NACH VERWALTUNGSBEZIRKEN

- WOHNGBAEUDE 1998 NACH GEBAEUDEARTEN -

GEGENSTAND DER NACHWEISUNG	WOHNGBAEUDE 1)										
	ZUSAMMEN			DAVON							
				MIT 1 WOHNUNG		MIT 2 WOHNUNGEN		MIT 3 ODER MEHR WOHNUNGEN			
	GEBAEUDE	WOHN- FLAECHE	WOHNUNGEN	GEBAEUDE/ WOHNUNGEN	WOHN- FLAECHE	GEBAEUDE	WOHN- FLAECHE	WOHNUNGEN	GEBAEUDE	WOHN- FLAECHE	WOHNUNGEN
ANZAHL	1000 M2	ANZAHL	1000 M2	ANZAHL	1000 M2	ANZAHL	1000 M2	ANZAHL	1000 M2	ANZAHL	
RB BRAUNSCHWEIG											
BESTAND AM 31.12.1997	363566	65192	755898	213579	25920	77925	13712	155850	62062	25561	386469
+ ZUGANG DURCH											
ERR. NEUER GEBAEUDE	3872	673	5916	3192	439	437	92	874	243	142	1850
BAUM. AN BEST. GEB.	311	130	1353	-43	19	211	55	422	143	58	974
- TOTALABGANG	3	2	12	1	0	-	-	-	2	1	11
BESTAND AM 31.12.1998	357746	65993	763155	216727	26377	78573	13858	157146	62446	25758	388282
DAVON:											
KREISFREIE STAEDTE											
BRAUNSCHWEIG	36420	9763	130376	18162	2144	5222	882	10444	13036	6736	101770
SALZGITTER	20466	4018	52213	12188	1390	2853	502	5706	5425	2126	34319
WOLFSBURG	20430	4586	57472	12272	1493	3229	570	6458	4929	2524	38742
LANDKREISE											
GIFHORN	44133	6869	65033	32680	4159	8625	1648	17250	2828	1062	15103
GOETTINGEN	51357	9830	116508	29038	3603	12355	2193	24710	9964	4033	62760
GOSLAR	36098	6498	80182	19068	2198	9456	1579	18912	7574	2721	42212
HELMSTEDT	25636	4088	44785	17082	1996	5022	878	10044	3632	1214	17659
NORTHHEIM	37069	6233	64975	22072	2812	10560	1895	21120	4437	1526	21683
OSTERRODE AM HARZ	22147	3625	41066	11845	1421	7008	1178	14016	3294	1026	15205
PEINE	34023	5393	55961	22501	2738	8102	1437	16204	3420	1218	17256
WOLFENBUETTEL	29967	5090	54674	19819	2423	6141	1097	12282	4007	1571	22573
RB HANNOVER											
BESTAND AM 31.12.1997	436377	85088	965928	264093	32602	94440	16914	188880	76844	35572	512955
+ ZUGANG DURCH											
ERR. NEUER GEBAEUDE	4498	775	7038	3637	484	534	106	1068	327	184	2333
BAUM. AN BEST. GEB.	183	105	857	-158	4	215	56	430	126	46	585
- TOTALABGANG	2	0	5	1	0	1	0	2	-	0	2
BESTAND AM 31.12.1998	440056	85968	973818	267571	33090	95188	17076	190376	77297	35802	515871
DAVON:											
KREISFREIE STADT											
HANNOVER	60405	20129	274657	26291	3088	7183	1237	14366	26931	15804	234000
LANDKREISE											
DIEPHOLZ	55717	8570	79421	42272	5401	9968	1927	19936	3477	1242	17213
HAMELN-PYRMONT	37689	6696	74889	20838	2513	10341	1795	20682	6410	2388	33369
HANNOVER	131668	24061	262557	89641	10342	28193	5064	56386	19834	8655	122530
HILDESHEIM	64055	11588	129159	38395	4727	15268	2684	30536	10392	4178	60228
HILZMINDEN	20874	3380	36020	11832	1449	6274	1093	12548	2708	838	11580
NIENBURG (WESER)	31284	4849	46832	22786	2876	6020	1119	12040	2478	855	12006
SCHAUMBURG	38464	6694	70283	21456	2695	11941	2157	23882	5067	1842	24845
RB LUENEBURG											
BESTAND AM 31.12.1997	495317	66101	675964	326149	38841	72396	13260	144792	36772	14000	205023
+ ZUGANG DURCH											
ERR. NEUER GEBAEUDE	7513	1198	10667	6239	828	886	184	1772	388	186	2656
BAUM. AN BEST. GEB.	506	219	1953	-169	32	496	119	992	179	68	1130
- TOTALABGANG	7	1	10	6	1	1	0	2	-	0	2
BESTAND AM 31.12.1998	443329	67517	688575	332213	39701	73777	13663	147554	37339	14253	208808
DAVON:											
LANDKREISE											
CELLE	48258	7272	76541	35155	4116	8497	1504	16994	4606	1652	24392
CUXHAVEN	56917	8343	88097	44419	5082	7912	1426	15824	4586	1835	27854
HARBURG	62418	9469	94936	49154	5756	9504	1771	19008	4760	1943	27834
LUECHOW-DANNENBERG	16494	2365	23138	12865	1527	2598	484	5196	1031	355	5077
LUENEBURG	37829	6305	69454	26474	3132	6765	1224	13530	4590	1950	29450
OSTERHOLZ	29628	4254	41382	23050	2762	4899	878	9798	1678	623	8534
ROTENBURG (WUEPPE)	43832	6569	60686	34257	4331	7201	1401	14402	2374	837	12007
SOLTAU-FALLINGBOSTEL	36348	5666	58931	25091	3024	7557	1368	15114	3700	1273	18726
STADE	50602	7582	79347	39316	4576	6979	1260	13958	4307	1745	26073
UELZEN	26453	4214	43490	18135	2223	5422	998	10844	2696	993	14511
VERDEN	34550	5478	52533	25297	3181	6443	1249	12886	2610	1048	14350

1) OHNE WOHNHEIME.

3 BESTAND AN WOHNGEBAEUDEN IN DEUTSCHLAND NACH VERWALTUNGSBEZIRKEN
- WOHNGEBAEUDE 1998 NACH GEBAEUDEARTEN -

GEGENSTAND DER NACHWEISUNG	WOHNGEBAEUDE 1)										
	ZUSAMMEN			DAVON							
				MIT 1 WOHNUNG		MIT 2 WOHNUNGEN			MIT 3 ODER MEHR WOHNUNGEN		
	GEBAEUDE	WOHN-FLAECHE	WOHNUNGEN	GEBAEUDE/WOHNUNGEN	WOHN-FLAECHE	GEBAEUDE	WOHN-FLAECHE	WOHNUNGEN	GEBAEUDE	WOHN-FLAECHE	WOHNUNGEN
ANZAHL	1000 M2	ANZAHL	1000 M2	ANZAHL	1000 M2	ANZAHL	1000 M2	ANZAHL	1000 M2	ANZAHL	
RB WESER-EMS											
BESTAND AM 31.12.1997	603220	92798	942811	454378	55082	94711	17507	189422	54131	20209	299011
+ ZUGANG DURCH											
ERR. NEUER GEBAEUDE	10258	1755	15233	8287	1177	1360	286	2720	611	293	4226
BAUM. AN BEST. GEB.	296	255	1664	-696	-8	850	209	1700	142	54	660
- TOTALABGANG	11	2	25	9	1	-	-	-	2	1	16
BESTAND AM 31.12.1998	613763	94806	959693	461960	56249	96921	18002	193842	54882	20556	303691
DAVON:											
KREISFREIE STAEDTE											
DELMEHORST	18626	2976	34931	13093	1449	3165	539	6330	2368	989	15508
EMDEN	12799	1912	23340	9697	966	1187	186	2374	1915	730	11269
OLDENBURG (OLDENBURG)	36912	6382	77543	24619	2828	5675	956	11350	6618	2597	41574
OSNABRUECK	28268	6324	80031	12782	1569	6161	1075	12322	9326	3681	54927
WILHELMSHAVEN	15463	3382	44601	8316	986	1665	270	3330	5482	2126	32956
LANDKREISE											
AMMERLAND	31653	4532	43031	25428	3095	4608	862	9216	1617	575	8387
AURICH	60430	7873	77321	51748	5708	6136	1062	12272	2546	903	13901
CLOPPENBURG	36310	5578	46058	28415	3918	5454	1141	10908	1441	519	6735
EMSLAND	75091	11532	101837	59748	7806	11665	2339	23330	3678	1368	18759
FRIESLAND	32099	4312	45074	25463	2864	4484	751	8968	2152	697	10643
GRAFCHAFT BENTHEIM	34609	4983	46550	28100	3447	4978	944	9556	1531	592	8494
LEER	48394	6110	61349	41247	4589	5234	892	10468	1913	629	9628
OLDENBURG (OLDENBURG)	33393	4967	44991	26324	3337	5508	1063	11016	1561	567	7851
OSNABRUECK	76590	13216	125826	48349	6446	20754	3999	41508	7487	2772	36969
VECHTA	29207	4856	39971	23266	3337	4499	945	8998	1442	574	7707
WESERMARSCH	26869	3665	40355	20806	2288	3375	576	6750	2488	801	12798
WITTMUND	18249	2407	26290	14559	1588	2373	409	4746	1317	416	6985
NORDRHEIN-WESTFALEN											
INSGESAMT											
BESTAND AM 31.12.1997	3308904	643636	7773496	1870762	223097	692504	118090	1385008	745638	302450	4517726
+ ZUGANG DURCH											
ERR. NEUER GEBAEUDE	36533	7547	78929	26309	3453	4703	959	9406	5521	3135	43114
BAUM. AN BEST. GEB.	634	819	7268	-2457	-175	2162	560	4324	829	434	5401
- TOTALABGANG	1191	217	2622	745	89	229	41	458	217	87	1419
BESTAND AM 31.12.1998	3345162	651811	7857260	1894149	226311	699141	119568	1398282	751872	305932	4584829
KREISFREIE STAEDTE ZUSAMMEN											
BESTAND AM 31.12.1997	1074817	264695	3615539	456464	52229	190406	31208	380812	427947	181258	2778263
+ ZUGANG DURCH											
ERR. NEUER GEBAEUDE	6302	1896	23124	3788	492	603	125	1206	1911	1280	18130
BAUM. AN BEST. GEB.	87	189	1945	-287	-8	155	50	310	219	148	1922
- TOTALABGANG	399	82	1153	194	22	85	13	170	120	47	769
BESTAND AM 31.12.1998	1081082	266723	3639731	460045	52716	191080	31369	382160	429957	182638	2797526
LANDKREISE ZUSAMMEN											
BESTAND AM 31.12.1997	2234087	378941	4157957	1414298	170868	502098	86882	1004196	317691	121192	1739463
+ ZUGANG DURCH											
ERR. NEUER GEBAEUDE	30231	5651	55705	22521	2962	4100	834	8200	3610	1855	24984
BAUM. AN BEST. GEB.	547	629	5323	-2170	-167	2007	510	4014	710	286	3479
- TOTALABGANG	792	135	1469	561	67	144	28	288	97	41	630
BESTAND AM 31.12.1998	2264080	385088	4217529	1434104	173595	508061	88199	1016122	321915	123294	1767303
RB DUESSELDORF											
BESTAND AM 31.12.1997	884115	188825	2427187	467308	53938	156269	25730	312538	260538	109156	1647341
+ ZUGANG DURCH											
ERR. NEUER GEBAEUDE	8459	1807	19841	6345	793	748	147	1496	1366	867	12000
BAUM. AN BEST. GEB.	111	126	1105	-260	-6	255	63	510	116	69	855
- TOTALABGANG	355	69	955	188	21	72	11	144	95	36	623
BESTAND AM 31.12.1998	892578	190709	2447426	473453	54724	157200	25929	314400	261925	110056	1659573
DAVON:											
KREISFREIE STAEDTE											
DUESSELDORF	65036	21712	308275	21930	2605	9196	1536	18392	33910	17571	267953
DUISBURG	74891	17492	250430	30528	3140	12022	1821	24044	32341	12531	195858
ESSEN	83022	21886	308093	29076	3193	13530	2227	27080	40416	16465	251957
KREFELD	41202	8963	115873	21888	2560	8527	1112	13054	12787	5291	80931
MOENCHENGLADBACH	49554	9420	119794	26783	3008	9626	1523	19252	13145	4869	73759
MUELHEIM A.D. RUHR	27929	6682	87271	10933	1304	5827	1030	11854	11069	4348	64484
OVERHAUSEN	33800	7334	101092	12989	1351	8820	1056	13840	13891	4868	74263
REMSCHIED	18930	4308	57157	8096	938	4213	683	8426	6621	2676	40635
SOLINGEN	27977	5580	75215	12363	1346	5894	928	11788	9720	3306	51084
MUPTERTAL	49156	13363	183863	18727	2200	8504	1436	17008	21925	9727	148128

1) OHNE WOHNHEIME.

3 BESTAND AN WOHNGEBAEUDEN IN DEUTSCHLAND NACH VERWALTUNGSBEZIRKEN

- WOHNGEBAEUDE 1998 NACH GEBAEUDEARTEN -

GEGENSTAND DER NACHWEISUNG	WOHNGEBAEUDE 1)											
	ZUSAMMEN			DAVON								
				MIT 1 WOHNUNG		MIT 2 WOHNUNGEN			MIT 3 ODER MEHR WOHNUNGEN			
	GEBAEUDE	WOHN- FLAECHE	WOHNUNGEN	GEBAEUDE/ WOHNUNGEN	WOHN- FLAECHE	GEBAEUDE	WOHN- FLAECHE	WOHNUNGEN	GEBAEUDE	WOHN- FLAECHE	WOHNUNGEN	
ANZAHL	1000 M2	ANZAHL	1000 M2	ANZAHL	1000 M2	ANZAHL	1000 M2	ANZAHL	1000 M2	ANZAHL		
LANDKREISE												
KLEVE	76074	11095	112890	57644	6873	11959	2040	23918	6471	2183	31328	
METTMANN	86095	18720	226917	48860	5908	16507	2759	33014	20728	10053	145043	
NEUSS	92013	16736	190139	60077	7177	16657	2811	33314	15279	6748	96748	
VIERSEN	72793	11108	123887	51795	5902	12684	2017	25368	8314	3189	46724	
WESEL	94106	16312	186530	61764	7219	17034	2903	34068	15308	6190	90688	
RB KOELN												
BESTAND AM 31.12.1997	842826	155024	1845580	539647	62913	147552	24986	295104	155627	67125	1010829	
+ ZUGANG DURCH												
ERR. NEUER GEBAEUDE	9996	2182	23545	7100	943	1276	263	2552	1620	977	13893	
BAUM. AN BEST. GEB.	154	170	1521	-377	-2	316	76	632	215	96	1266	
- TOTALABGANG	291	52	629	209	24	46	9	92	36	20	328	
BESTAND AM 31.12.1998	852719	157330	1870058	546193	63834	149099	25316	298198	157427	68179	1025667	
DAVON:												
KREISFREIE STAEDTE												
AACHEN	36284	8887	121947	17830	2129	5641	968	11282	12813	5770	92835	
BONN	50452	11469	147520	25748	3143	8127	1377	16254	16577	6949	105518	
KOELN	122417	34683	488130	54621	6287	16391	2743	32782	51405	25663	400727	
LEVERKUSEN	26156	5804	73932	13777	1582	4587	745	9174	7792	3477	50981	
LANDKREISE												
AACHEN	70029	10963	128084	44710	4956	14815	2376	29630	10504	3631	53744	
DUEREN	65146	9899	105890	48099	5638	10057	1684	20114	6990	2578	37677	
ERFTKREIS	102093	16458	182144	74194	8516	15690	2800	31390	12209	5342	76570	
EUSKIRCHEN	49995	7025	71178	38760	4452	7829	1376	15658	3406	1197	16760	
HEINSBERG	67906	9381	95731	53673	6154	9921	1655	19842	4312	1571	22216	
OBERBERGISCHER KREIS	62492	10107	110189	37692	4474	17544	3026	35088	7256	2607	37409	
RHEINISCH- BERGISCHER KREIS	62583	10812	117345	39877	4848	13819	2404	27638	8887	3560	49830	
RHEIN-SIEG-KREIS	137168	21852	227968	97212	11654	24678	4363	49356	15278	5835	81400	
RB MUENSTER												
BESTAND AM 31.12.1997	497697	91478	1040003	297005	36737	106131	18647	212262	94561	36095	530736	
+ ZUGANG DURCH												
ERR. NEUER GEBAEUDE	6232	1197	11959	4459	589	906	186	1812	867	423	5687	
BAUM. AN BEST. GEB.	124	193	1841	-879	-88	828	199	1656	175	82	1064	
- TOTALABGANG	240	44	512	152	19	42	7	84	46	18	276	
BESTAND AM 31.12.1998	503813	92824	1053290	300433	37218	107823	19024	215646	95557	36582	537211	
DAVON:												
KREISFREIE STAEDTE												
BOTTROP	20773	3995	52490	8526	912	6084	946	12168	6183	2137	31786	
GELSENKIRCHEN	34497	9508	138211	9910	1067	5547	866	11094	19040	7575	117207	
MUENSTER	44454	10246	127294	24091	3087	6919	1252	13838	13444	5907	89365	
LANDKREISE												
BORKEN	81242	12736	121886	58938	7584	16359	3017	32718	5945	2134	30230	
COESFELD	46982	7447	72208	31521	4081	10474	1908	20948	3987	1447	19739	
RECKLINGHAUSEN	117456	22811	283698	59555	6597	25949	4340	51838	31952	11873	172246	
STEINFURT	98462	15783	153414	67981	8736	22620	4155	45240	7861	2891	40153	
WARENDORF	60937	10300	104089	39911	5144	13871	2539	27742	7155	2618	38436	
RB DETMOLD												
BESTAND AM 31.12.1997	422326	74207	809571	241907	30470	116771	20349	233542	63648	23388	334122	
+ ZUGANG DURCH												
ERR. NEUER GEBAEUDE	5461	1026	9820	3991	544	794	162	1588	676	320	4241	
BAUM. AN BEST. GEB.	94	111	898	-399	-37	354	97	708	139	52	589	
- TOTALABGANG	141	22	195	105	14	30	6	60	6	2	30	
BESTAND AM 31.12.1998	427740	75322	820094	245394	30962	117889	20602	235778	64457	23758	338922	
DAVON:												
KREISFREIE STADT												
BIELEFELD	53881	11378	146401	24197	2897	12960	2111	25920	16724	6371	96284	
LANDKREISE												
GUETERSLOH	73067	12776	131434	43986	5732	18886	3409	37770	10196	3633	49678	
HERFORD	55908	9489	104317	29132	3578	19539	3336	39078	7237	2575	36107	
HOEXTER	36266	5954	57855	23738	3099	9295	1713	18590	3233	1142	15527	
LIPPE	79766	13400	149174	49456	5268	24725	4136	49450	11586	3996	56268	
MINDEN-LUEBBECKE	70486	11689	119499	45239	5722	18228	3229	36456	7019	2718	37804	
PADERBORN	58366	10658	111414	35646	4666	14257	2668	28514	8463	3324	47254	

1) OHNE WOHNHEIME.

3 BESTAND AN WOHNGBEAUDEN IN DEUTSCHLAND NACH VERWALTUNGSBEZIRKEN

- WOHNGBEAUDE 1998 NACH GEBAEUDEARTEN -

GEGENSTAND DER NACHWEISUNG	WOHNGBEAUDE 1)										
	ZUSAMMEN			DAVON							
	GEBAEUDE	WOHN-FLAECHE	WOHNUNGEN	MIT 1 WOHNUNG		MIT 2 WOHNUNGEN			MIT 3 ODER MEHR WOHNUNGEN		
				GEBAEUDE/WOHNUNGEN	WOHN-FLAECHE	GEBAEUDE	WOHN-FLAECHE	WOHNUNGEN	GEBAEUDE	WOHN-FLAECHE	WOHNUNGEN
ANZAHL	1000 M2	ANZAHL	1000 M2	ANZAHL	1000 M2	ANZAHL	1000 M2	ANZAHL			
RB ARNSBERG											
BESTAND AM 31.12.1997	661940	134102	1651155	324895	39039	165781	28378	331562	171264	66685	994698
+ ZUGANG DURCH											
ERR. NEUER GEBAEUDE	6385	1335	13666	4414	585	979	201	1958	992	549	7293
BAUM. AN BEST. GEB.	151	218	1903	-542	-42	409	125	818	284	135	1627
- TOTALABGANG	164	30	331	91	11	39	7	78	34	12	162
BESTAND AM 31.12.1998	668312	135626	1666392	328676	39572	167130	28697	334260	172506	67357	1003456
DAVON:											
KREISFREIE STAEDTE											
BOCHUM	53171	13460	185923	18462	2121	10441	1710	20882	24268	9629	146579
DORTMUND	83612	21056	291439	33538	3777	15085	2474	30170	35189	14805	227731
HAGEN	27488	7443	100394	9989	1208	5310	904	10620	12189	5391	79785
HAMM	33769	6235	77060	18788	2084	7346	1206	14692	7635	2346	43580
HERNE	22431	5832	81927	7255	776	4283	689	8566	10893	4387	66106
LANDKREISE											
ENNEPE-RUHR-KREIS	56912	12522	158898	23434	2824	14954	2536	29908	18524	7162	105496
HOCHSAUERLAND-KREIS	63114	10841	112883	36165	4620	18872	3420	37744	8077	2802	38974
MAERKISCHER KREIS	82402	15885	192056	38944	4714	23886	4030	47772	19572	7142	105340
OLPE	30598	5152	51317	17180	2227	10454	1947	20908	2964	979	13229
SIEGEN-WITTGENSTEIN	67725	11169	120658	39318	4857	20985	3627	41870	7422	2685	39370
SOEST	66801	11432	119147	41025	5247	16971	3070	33942	8805	3114	44180
UNNA	80089	14599	174750	44578	5116	18549	3105	37086	16968	6377	93086
RHEINLAND-PFALZ											
INSGESAMT											
BESTAND AM 31.12.1997	1008526	164563	1717737	694193	83849	205741	37087	411482	108592	43629	612062
+ ZUGANG DURCH											
ERR. NEUER GEBAEUDE	10893	2224	20789	7335	1063	2167	468	4334	1391	694	9120
BAUM. AN BEST. GEB.	581	315	2251	-463	22	696	173	1382	348	120	1322
- TOTALABGANG	346	57	689	255	28	46	8	92	45	21	342
BESTAND AM 31.12.1998	1019676	167061	1740251	700813	84905	208562	37722	417124	110301	44436	622314
KREISFREIE STAEDTE ZUSAMMEN											
BESTAND AM 31.12.1997	180367	39467	487337	96114	11423	37066	6411	74132	47187	21633	317091
+ ZUGANG DURCH											
ERR. NEUER GEBAEUDE	1252	344	3948	749	104	226	50	452	277	189	2747
BAUM. AN BEST. GEB.	52	43	275	-68	4	67	19	134	53	20	209
- TOTALABGANG	77	20	289	42	5	14	2	28	21	13	219
BESTAND AM 31.12.1998	181615	39850	491433	96755	11527	37349	6479	74698	47511	21844	319980
LANDKREISE ZUSAMMEN											
BESTAND AM 31.12.1997	828159	125097	1230400	598079	72426	168675	30677	337350	61405	21995	294971
+ ZUGANG DURCH											
ERR. NEUER GEBAEUDE	9641	1880	16841	6586	958	1941	418	3882	1114	505	6373
BAUM. AN BEST. GEB.	529	272	1976	-395	17	629	154	1258	295	100	1113
- TOTALABGANG	269	38	400	213	24	32	6	64	24	8	123
BESTAND AM 31.12.1998	838061	127211	1248818	604058	73378	171213	31243	342426	62790	22592	302394
RB KOBLENZ											
BESTAND AM 31.12.1997	394468	61572	625469	273541	33040	81976	14697	163952	38961	13837	187976
+ ZUGANG DURCH											
ERR. NEUER GEBAEUDE	5109	976	8764	3514	515	1013	216	2026	582	245	3224
BAUM. AN BEST. GEB.	204	116	898	-207	4	285	68	570	126	43	535
- TOTALABGANG	113	23	290	74	9	18	3	36	21	10	180
BESTAND AM 31.12.1998	399669	62641	634842	276775	33550	83256	14977	166512	39638	14115	191555
DAVON:											
KREISFREIE STADT											
KOBLENZ	18862	4458	53699	8353	1023	4014	707	8028	6495	2729	37318
LANDKREISE											
AHRWEILER	34837	5318	54515	25059	2954	6309	1120	12618	3469	1245	16838
ALTENKIRCHEN (WESTERWALD)	38239	5477	54419	26842	3182	9147	1600	18294	2250	695	9283
BAD KREUZNACH	41989	6585	67587	30433	3677	7722	1408	15444	3834	1500	21710
BIRKENFELD	25812	3886	39458	17893	2166	5575	986	11150	2244	733	10315
COCHEN-ZELL	20693	2926	27608	15912	1815	3611	670	7222	1170	341	4474
MAYEN-KOBLENZ	54399	8486	87522	36212	4300	11996	2105	23992	6191	2081	27318
NEUMIED	47194	7258	74591	32628	3906	9911	1751	19822	4655	1601	22141
RHEIN-HUNS RUECK-KREIS	28605	4458	42398	20439	2587	5817	1084	11634	2349	817	10326
RHEIN-LAHN-KREIS	33505	5417	54723	21974	2729	7692	1411	15384	3839	1277	17365
WESTERWALDKREIS	55534	8362	78322	40930	5130	11462	2134	22924	3142	1097	14468

1) OHNE WOHNHEIME.

3 BESTAND AN WOHNGBAEUDEN IN DEUTSCHLAND NACH VERWALTUNGSBEZIRKEN

- WOHNGBAEUDE 1998 NACH GEBAEUDEARTEN -

GEGENSTAND DER NACHWEISUNG	WOHNGBAEUDE 1)										
	ZUSAMMEN			DAVON							
			MIT 1 WOHNUNG		MIT 2 WOHNUNGEN			MIT 3 ODER MEHR WOHNUNGEN			
	GEBAEUDE	WOHN- FLAECHE	WOHNUNGEN	GEBAEUDE/ WOHNUNGEN	WOHN- FLAECHE	GEBAEUDE	WOHN- FLAECHE	WOHNUNGEN	GEBAEUDE	WOHN- FLAECHE	WOHNUNGEN
ANZAHL	1000 M2	ANZAHL	1000 M2	ANZAHL	1000 M2	ANZAHL	1000 M2	ANZAHL	1000 M2	ANZAHL	
RB TRIER											
BESTAND AM 31.12.1997	141289	21251	214065	103403	12316	26132	4725	52284	11754	4210	58398
+ ZUGANG DURCH											
ERR. NEUER GEBAEUDE	1712	311	2825	1246	175	288	61	576	178	76	1003
BAUM. AN BEST. GEB.	120	43	340	-23	6	99	22	198	44	14	165
- TOTALABGANG	18	2	24	16	2	-	-	-	2	0	8
BESTAND AM 31.12.1998 DAVON:	143103	21603	217206	104610	12496	26519	4808	53038	11974	4300	59558
KREISFREIE STADT TRIER											
LANDKREISE	18305	3915	49040	8685	1022	4007	686	8014	5613	2207	32341
BERNKASTEL-WITTLICH	35047	4985	47872	26727	3198	6375	1151	12750	1945	636	8395
BITBURG-PRUEM	30273	4209	39603	23938	2839	4890	911	9780	1445	459	5885
DAUN	20973	2871	27805	16623	1929	3413	620	6826	937	322	4356
TRIER-SAARBURG	38505	5624	52886	28637	3508	7834	1441	15688	2034	675	8581
RB RHEINHESSEN-PFALZ											
BESTAND AM 31.12.1997	472769	81740	878203	317249	38492	97633	17666	195266	57887	25582	365688
+ ZUGANG DURCH											
ERR. NEUER GEBAEUDE	4072	938	9200	2575	374	866	192	1732	631	373	4893
BAUM. AN BEST. GEB.	257	156	1013	-233	11	312	83	624	178	63	622
- TOTALABGANG	215	33	375	165	18	28	5	56	22	10	154
BESTAND AM 31.12.1998 DAVON:	476904	82817	888203	319428	38859	98787	17937	197574	58689	26021	371201
KREISFREIE STAEDTE											
FRANKENTHAL (PFALZ)	7993	1862	22201	4857	582	1402	249	2804	1734	1032	14540
KAISERSLAUTERN	17893	3989	51303	8520	1048	4115	701	8230	5258	2240	34553
LANDAU IN DER PFALZ	9007	1705	18584	5855	699	1525	262	3050	1627	725	9679
LUDWIGSHAFEN AM RHEIN	25398	6054	78021	13714	1585	4542	762	9084	7140	3727	55223
MAINZ	27600	7049	93313	14422	1758	5248	921	10496	7930	4371	68395
NEUSTADT A.D. WEINSTRASSE	12449	2319	25323	7615	943	2662	484	5324	2172	893	12384
PIRMASENS	9536	1974	23984	4604	543	2539	433	5078	2793	998	14302
SPEYER	9012	1920	22543	5124	588	1700	301	3400	2188	1031	14019
WORMS	16582	3066	36648	10189	1167	3220	549	6440	3173	1350	20019
ZWEIBRUECKEN	8580	1539	16774	4817	590	2375	407	4750	1388	542	7207
LANDKREISE											
ALZEY-WORMS	34522	5089	48010	27090	3297	5651	1074	11302	1781	719	9618
BAD DUERKHEIM	37830	5816	57591	27708	3344	7275	1332	14550	2847	1140	15339
DONNERSBERGKREIS	22074	3287	31652	16763	2028	3954	744	7908	1357	515	6981
GERMERSHEIM	30058	5020	48923	21748	2765	5822	1137	11844	2388	1118	15331
KAISERSLAUTERN	32195	5072	48904	20882	2691	8863	1648	17726	2450	833	10296
KUSEL	24035	3458	33078	17260	2089	5777	1055	11554	998	324	4264
SUEDLICHE WEINSTRASSE	31342	4653	44452	24111	2935	5468	1006	10936	1763	712	9405
LUDWIGSHAFEN	40037	6347	62582	28498	3491	8391	1537	16782	3148	1320	17382
MAINZ-BINGEN	48965	7377	80486	33758	4121	10127	1875	20254	5080	1981	26474
SUEDWESTPFALZ	31398	4809	43751	21893	2715	8031	1443	16062	1474	452	5796
SAARLAND											
INSGESAMT											
BESTAND AM 31.12.1997	281459	45397	473672	176995	21716	77666	13710	155332	26798	9972	141345
+ ZUGANG DURCH											
ERR. NEUER GEBAEUDE	2090	435	4115	1412	208	423	88	846	255	138	1857
BAUM. AN BEST. GEB.	87	105	887	-293	-17	228	62	456	158	60	730
- TOTALABGANG	84	14	157	59	7	7	1	14	18	6	84
BESTAND AM 31.12.1998 DAVON:	283552	45924	478518	178049	21900	78310	13859	156620	27193	10164	143849
STADTVERBAND SAARBRUECKEN											
LANDKREISE	79392	14642	171070	41235	4870	23453	4020	46906	14704	5752	82929
MERZIG-WADERN	32145	4715	42558	24559	3127	6398	1190	12796	1188	398	5209
NEUNKIRCHEN	39631	6257	66987	22877	2705	12946	2237	25892	3808	1315	18218
SAARLOUIS	60198	9214	89145	40829	5134	15828	2960	31656	3541	1220	16680
SAAR-PFALZ-KREIS	43939	6857	69520	28970	3593	12064	2124	24128	2905	1141	16422
SANKT WENDEL	28247	4239	39238	19579	2472	7621	1428	15242	1047	338	4417

1) OHNE WOHNHEIME.

3 BESTAND AN WOHNGEBAEUDEN IN DEUTSCHLAND NACH VERWALTUNGSBEZIRKEN
- WOHNGEBAEUDE 1998 NACH GEBAEUDEARTEN -

GEGENSTAND DER NACHWEISUNG	WOHNGEBAEUDE 1)										
	ZUSAMMEN			DAVON							
	GEBAEUDE	WOHN- FLAECHE	WOHNUNGEN	MIT 1 WOHNUNG		MIT 2 WOHNUNGEN			MIT 3 ODER MEHR WOHNUNGEN		
				GEBAEUDE/ WOHNUNGEN	WOHN- FLAECHE	GEBAEUDE	WOHN- FLAECHE	WOHNUNGEN	GEBAEUDE	WOHN- FLAECHE	WOHNUNGEN
ANZAHL	1000 M2	ANZAHL	1000 M2	ANZAHL	1000 M2	ANZAHL	1000 M2	ANZAHL	1000 M2	ANZAHL	
SACHSEN											
INSGESAMT											
BESTAND AM 31.12.1997	719966	150179	2229199	359208	34866	149398	21337	298796	211360	93977	1571195
+ ZUGANG DURCH											
ERR. NEUER GEBAEUDE	11755	2350	27649	8473	1017	1774	300	3548	1508	1033	15628
BAUM. AN BEST. GEB.	595	462	6347	-142	31	386	83	772	351	349	5717
- TOTALABGANG	763	171	2422	320	30	159	23	318	284	118	1784
BESTAND AM 31.12.1998	731553	152820	2260777	367219	35883	151399	21696	302798	212935	95242	1590760
STADTKREISE ZUSAMMEN											
BESTAND AM 31.12.1997	138231	53419	853623	44438	4347	13278	2004	26556	80515	47068	782629
+ ZUGANG DURCH											
ERR. NEUER GEBAEUDE	2389	764	10142	1526	183	189	33	378	674	548	8238
BAUM. AN BEST. GEB.	70	207	3436	-38	4	35	7	70	73	196	3404
- TOTALABGANG	242	72	1075	76	7	40	6	80	126	60	919
BESTAND AM 31.12.1998	140455	54322	866185	45851	4528	13462	2038	26924	81142	47758	793410
LANDKREISE ZUSAMMEN											
BESTAND AM 31.12.1997	581795	96760	1375576	314770	30518	136120	18333	272240	130845	46909	788566
+ ZUGANG DURCH											
ERR. NEUER GEBAEUDE	9366	1586	17507	6947	834	1585	267	3170	834	486	7390
BAUM. AN BEST. GEB.	525	255	2911	-104	26	351	76	702	278	153	2313
- TOTALABGANG	521	99	1347	244	23	119	17	238	158	58	865
BESTAND AM 31.12.1998	591098	98498	1394592	321388	31355	137937	19658	275874	131793	47485	797350
RB CHEMNITZ											
BESTAND AM 31.12.1997	277152	54722	830998	123112	11659	68240	9469	136480	85800	33594	571406
+ ZUGANG DURCH											
ERR. NEUER GEBAEUDE	3704	672	7955	2548	300	764	127	1528	392	246	3779
BAUM. AN BEST. GEB.	203	143	1730	-80	7	174	36	348	109	100	1462
- TOTALABGANG	357	84	1265	124	11	76	11	152	157	62	989
BESTAND AM 31.12.1998	280702	55454	839319	125456	11954	69102	9622	138204	86144	33878	575659
DAVON:											
STADTKREISE											
CHEMNITZ	25613	9323	154152	8694	853	2974	434	5948	13945	8037	139510
PLAUEN	8539	2489	41049	3221	306	973	139	1946	4345	2044	35882
ZWICKAU	12234	3644	59028	4109	391	1772	253	3544	6363	3001	51375
LANDKREISE											
ANNABERG	16232	2860	41921	6123	575	5250	718	10500	4859	1567	25298
CHEMNITZER LAND	28570	5121	75618	13029	1247	7286	1002	14572	8255	2872	48017
FREIBERG	26801	4741	69313	13829	1332	6073	868	12146	6889	2543	43338
VOGTLANDKREIS	46143	7234	103154	23808	2211	12229	1838	24458	10306	3325	55088
MITTLERER ERZGEBIRGSKREIS	18548	2316	42089	8740	822	5513	772	11226	4195	1322	22123
MITTHEIDA	30078	4712	67380	16314	1534	7194	1004	14388	6570	2174	36678
STOLLBERG	17082	2945	44362	7064	666	4968	670	9336	5030	1609	27362
AUE-SCHWARZENBERG	22862	4578	69718	8408	804	6678	929	13356	7776	2845	47954
ZWICKAUER LAND	28020	4891	71535	12317	1213	8092	1137	16184	7611	2540	43034
RB DRESDEN											
BESTAND AM 31.12.1997	277894	57110	835168	147291	14412	56102	8178	112204	74501	34520	575671
+ ZUGANG DURCH											
ERR. NEUER GEBAEUDE	4698	980	11375	3483	425	577	100	1154	638	454	6738
BAUM. AN BEST. GEB.	258	183	2445	-54	12	163	35	326	149	136	2173
- TOTALABGANG	248	51	656	124	12	55	9	110	69	31	422
BESTAND AM 31.12.1998	282602	58222	848331	150596	14837	56787	8305	113574	75219	35080	584161
DAVON:											
STADTKREISE											
DRESDEN	43307	16722	266544	14001	1384	4762	747	9524	24544	14591	243019
BOERLITZ	6853	2497	37580	2281	236	559	91	1118	4013	2171	34181
HOYERSWERDA	4813	1729	28104	1978	208	482	75	964	2363	1445	25162
LANDKREISE											
BAUTZEN	32265	5170	69616	19614	1956	7268	1045	14536	5383	2169	35466
MEISSEN	28448	5060	71475	14945	1469	6400	944	12800	7103	2647	43730
NIEDERSCHLESISCHER											
OBERLAUSITZKREIS	23689	3578	47011	16629	1651	4144	627	8288	2916	1300	22094
RIESA-GROSSENHAIN	22732	4008	56892	13573	1351	4540	671	9080	4519	1987	34038
LOEBAU-ZITTAU	33458	5318	73520	18585	1788	8010	1144	16020	6861	2386	38915
SACHSISCHE SCHWEIZ	28516	5165	75122	14829	1448	6507	930	13014	7080	2789	47179
WEISSERITZKREIS	22994	3755	53761	12263	1189	5320	746	10640	5411	1826	30668
KAMENZ	35529	5219	68906	21798	2166	8795	1286	17590	4836	1767	29518

1) OHNE WOHNHEIME.

3 BESTAND AN WOHNGBAEUDEN IN DEUTSCHLAND NACH VERWALTUNGSBEZIRKEN

- WOHNGBAEUDE 1998 NACH GEBAEUDEARTEN -

GEGENSTAND DER NACHWEISUNG	WOHNGBAEUDE 1)										
	ZUSAMMEN			DAVON							
				MIT 1 WOHNUNG		MIT 2 WOHNUNGEN			MIT 3 ODER MEHR WOHNUNGEN		
	GEBAEUDE	WOHN- FLAECHE	WOHNUNGEN	GEBAEUDE/ WOHNUNGEN	WOHN- FLAECHE	GEBAEUDE	WOHN- FLAECHE	WOHNUNGEN	GEBAEUDE	WOHN- FLAECHE	WOHNUNGEN
ANZAHL	1000 M2	ANZAHL	1000 M2	ANZAHL	1000 M2	ANZAHL	1000 M2	ANZAHL	1000 M2	ANZAHL	
RB LEIPZIG											
BESTAND AM 31.12.1997	164920	38347	563035	88805	8795	25056	3689	50112	51059	25863	424118
+ ZUGANG DURCH											
ERR. NEUER GEBAEUDE	3353	698	8419	2442	292	433	72	866	478	333	5111
BAUM. AN BEST. GEB.	134	136	2172	-8	11	49	12	98	93	113	2082
- TOTALABGANG	158	36	501	72	7	28	4	56	58	25	373
BESTAND AM 31.12.1998	168249	39145	573127	91167	9092	25510	3769	51020	51572	26284	430940
DAVON:											
STADTKREIS LEIPZIG	39096	17918	279728	11567	1150	1940	300	3880	25589	16468	264281
LANDKREISE											
DELITZSCH	18206	3065	42577	11132	1119	3503	525	7008	3571	1421	24439
DREBEN	14832	2592	37872	8195	790	2713	387	5426	3924	1415	24251
LEIPZIGER LAND	45667	7971	112344	27293	2759	7673	1134	15346	10701	4078	69705
MULDENTALKREIS	27964	4182	55896	18090	1792	5461	792	10922	4413	1598	28884
TORGAU-OSCHATZ	22484	3417	44710	14890	1481	4220	634	8440	3374	1302	21380
SACHSEN-ANHALT											
INSGESAMT											
BESTAND AM 31.12.1997	520645	90580	1258342	331265	33157	84131	12774	168262	105249	44650	758815
+ ZUGANG DURCH											
ERR. NEUER GEBAEUDE	8186	1313	14143	6992	822	568	97	1136	626	394	6015
BAUM. AN BEST. GEB.	504	240	2916	21	34	271	52	542	212	154	2353
- TOTALABGANG	502	116	1930	263	27	90	16	180	149	73	1487
BESTAND AM 31.12.1998	528834	92017	1273475	338015	33986	84880	12908	169760	105939	45124	765700
KREISFREIE STAEDTE ZUSAMMEN											
BESTAND AM 31.12.1997	65137	20087	321494	29390	2921	5956	908	11912	29791	16258	280192
+ ZUGANG DURCH											
ERR. NEUER GEBAEUDE	1189	302	3897	903	105	75	11	150	211	186	2844
BAUM. AN BEST. GEB.	27	71	1113	-32	1	21	4	42	38	67	1103
- TOTALABGANG	85	33	779	23	2	17	3	34	45	28	722
BESTAND AM 31.12.1998	66268	20428	325725	30238	3024	6035	920	12070	29995	16484	283417
LANDKREISE ZUSAMMEN											
BESTAND AM 31.12.1997	455508	70493	936848	301875	30236	78175	11866	156350	75458	28391	478623
+ ZUGANG DURCH											
ERR. NEUER GEBAEUDE	6997	1010	10246	6089	717	493	86	986	415	207	3171
BAUM. AN BEST. GEB.	477	169	1803	53	33	250	48	500	174	87	1250
- TOTALABGANG	417	83	1151	240	26	73	13	146	104	46	765
BESTAND AM 31.12.1998	462566	71589	947750	307777	30962	78845	11988	157690	75944	28640	482283
RB DESSAU											
BESTAND AM 31.12.1997	117562	18744	259200	77026	7558	19457	2881	38914	21079	8306	143260
+ ZUGANG DURCH											
ERR. NEUER GEBAEUDE	1382	207	2098	1180	141	104	18	208	98	48	710
BAUM. AN BEST. GEB.	115	48	601	-16	6	93	16	186	38	26	431
- TOTALABGANG	111	23	322	61	6	15	2	30	35	14	231
BESTAND AM 31.12.1998	118948	18976	261577	78129	7699	19639	2912	39278	21180	8366	144170
DAVON:											
KREISFREIE STADT DESSAU	13669	3035	46005	8164	833	1365	207	2730	4140	1995	35111
LANDKREISE											
ANHALT-ZERBST	18689	2740	35357	13028	1308	3017	466	6034	2644	966	16286
BERNBURG	16558	2400	33450	10929	1026	2583	371	5166	3044	1003	17355
BITTERFELD	22969	3829	54820	14016	1363	4436	634	8670	4518	1832	31934
KOETHEN	15981	2332	31990	10991	1045	2348	334	4696	2642	954	16303
WITTENBERG	31084	4640	59955	21001	2123	5891	901	11782	4192	1616	27172

1) OHNE WOHNHEIME.

3 BESTAND AN WOHNGEBAEUDEN IN DEUTSCHLAND NACH VERWALTUNGSBEZIRKEN
- WOHNGEBAEUDE 1998 NACH GEBAEUDEARTEN -

GEGENSTAND DER NACHWEISUNG	WOHNGEBAEUDE 1)										
	ZUSAMMEN			DAVON							
				MIT 1 WOHNUNG		MIT 2 WOHNUNGEN			MIT 3 ODER MEHR WOHNUNGEN		
	GEBAEUDE	WOHN- FLAECHE	WOHNUNGEN	GEBAEUDE/ WOHNUNGEN	WOHN- FLAECHE	GEBAEUDE	WOHN- FLAECHE	WOHNUNGEN	GEBAEUDE	WOHN- FLAECHE	WOHNUNGEN
ANZAHL	1000 M2	ANZAHL	1000 M2	ANZAHL	1000 M2	ANZAHL	1000 M2	ANZAHL	1000 M2	ANZAHL	
RB HALLE											
BESTAND AM 31.12.1997	159542	29688	425842	97472	9589	25786	3837	51572	36284	16262	276798
+ ZUGANG DURCH											
ERR. NEUER GEBAEUDE	2595	439	4855	2142	252	213	38	426	240	150	2287
BAUM. AN BEST. GEB.	135	80	1025	-6	9	77	16	154	64	56	877
- TOTALABGANG	182	42	628	93	10	32	5	64	57	27	471
BESTAND AM 31.12.1998	162090	30166	431094	99515	9839	26044	3885	52088	36531	16441	279491
DAVON:											
KREISFREIE STADT											
HALLE (SAALE)	25449	9219	149141	9451	943	2381	365	4762	13617	7911	134928
LANDKREISE											
BURGENLANDKREIS	30029	5143	69438	17578	1799	5692	875	11384	6759	2470	40476
MANSFELDER LAND	27165	3631	49291	19120	1773	4694	669	9388	3951	1189	20783
MERSEBURG-QUERFURT	28483	4662	63510	18684	1881	4218	639	8436	5581	2142	36390
SAALKREIS	18650	2339	28657	13850	1359	3195	468	6350	1605	513	8417
SANGERHAUSEN	15887	2401	31425	11331	1144	2497	386	4994	2059	871	15100
WEISSENFELS	16427	2771	39632	9501	941	3367	484	6734	3559	1346	23397
RB MAGDEBURG											
BESTAND AM 31.12.1997	243541	42148	573300	156767	16011	38888	6056	77776	47886	20081	338757
+ ZUGANG DURCH											
ERR. NEUER GEBAEUDE	4209	667	7190	3670	429	251	42	502	288	196	3018
BAUM. AN BEST. GEB.	254	112	1290	43	19	101	21	202	110	72	1045
- TOTALABGANG	209	51	980	109	11	43	8	66	57	33	785
BESTAND AM 31.12.1998	247796	42875	580804	160371	16448	39197	6111	78394	48228	20317	342039
DAVON:											
KREISFREIE STADT											
MAGDEBURG	27150	8174	130579	12623	1248	2289	348	4578	12238	6578	113378
LANDKREISE											
ASCHERSLEBEN-											
STASSFURTER-LANDKREIS	22899	3626	50483	15007	1466	3318	494	6636	4574	1666	28840
BOERDEKREIS	19711	2880	36440	13415	1372	3434	531	6868	2862	978	16157
HALBERSTADT	17274	2928	38551	11600	1201	2505	392	5010	3169	1335	21941
JERICHOER LAND	23866	3534	45137	17426	1791	3125	479	6250	3315	1264	21461
OHRE-KREIS	27932	4158	50754	19595	2055	4923	786	9846	3414	1317	21313
QUEDLINBURG	16781	2667	36825	10034	979	3431	499	6962	3316	1189	19929
SCHONEBECK	16077	2657	38069	9978	978	2582	376	5164	3517	1303	22927
STENDAL	32182	5181	66914	22788	2337	4410	707	8820	4984	2138	35306
WERNIGERODE	18980	3240	43077	9977	1033	5191	789	10382	3812	1418	22718
ALTMARKKREIS SALZWEDEL	24944	3829	43975	17928	1988	3989	709	7978	3027	1132	18069
SCHLESWIG-HOLSTEIN											
INSGESAMT											
BESTAND AM 31.12.1997	658350	105164	1239168	489824	54195	87002	14897	174004	81524	36073	575340
+ ZUGANG DURCH											
ERR. NEUER GEBAEUDE	9923	1717	18118	8132	983	977	191	1954	814	543	8032
BAUM. AN BEST. GEB.	251	216	1786	-401	29	427	89	854	225	98	1333
- TOTALABGANG	211	45	713	133	17	32	8	64	46	21	516
BESTAND AM 31.12.1998	668313	107052	1258359	497422	55191	88374	15169	176748	82517	36694	584189
KREISFREIE STAEDTE ZUSAMMEN											
BESTAND AM 31.12.1997	102506	22344	317067	60433	6233	11658	1835	23316	30415	14276	233318
+ ZUGANG DURCH											
ERR. NEUER GEBAEUDE	801	227	3127	568	63	53	9	106	180	155	2453
BAUM. AN BEST. GEB.	21	35	356	-48	5	33	6	68	36	24	338
- TOTALABGANG	45	15	337	20	3	6	1	12	19	11	305
BESTAND AM 31.12.1998	103283	22592	320213	60933	6299	11738	1848	23476	30612	14444	235804
DAVON:											
FLENSBURG	13773	3301	44948	7859	896	1264	211	2528	4650	2193	34561
KTEL	33505	8654	126553	18437	1864	3109	499	6218	11959	6290	101898
LUEBECK	38911	7645	109225	22899	2308	5483	841	10966	10529	4496	75360
NEUMUENSTER	17094	2992	39487	11738	1230	1882	297	3764	3474	1465	23965

1) OHNE WOHNHEIME.

3 BESTAND AN WOHNGEBAEUDEN IN DEUTSCHLAND NACH VERWALTUNGSBEZIRKEN

- WOHNGEBAEUDE 1998 NACH GEBAEUDEARTEN -

GEGENSTAND DER NACHWEISUNG	WOHNGEBAEUDE 1)											
	ZUSAMMEN			DAVON								
	GEBAEUDE	WOHN- FLAECHE	WOHNUNGEN	MIT 1 WOHNUNG		MIT 2 WOHNUNGEN			MIT 3 ODER MEHR WOHNUNGEN			
				GEBAEUDE/ WOHNUNGEN	WOHN- FLAECHE	GEBAEUDE	WOHN- FLAECHE	WOHNUNGEN	GEBAEUDE	WOHN- FLAECHE	WOHNUNGEN	
ANZAHL	1000 M2	ANZAHL	1000 M2	ANZAHL	1000 M2	ANZAHL	1000 M2	ANZAHL	1000 M2	ANZAHL		
LANDKREISE ZUSAMMEN												
BESTAND AM 31.12.1997	555844	82820	922101	429391	47961	75344	13063	150688	51109	21797	342022	
+ ZUGANG DURCH												
ERR. NEUER GEBAEUDE	9122	1490	14991	7564	921	924	182	1848	634	388	5579	
BAUM. AN BEST. GEB.	230	180	1430	-353	24	394	82	788	189	74	996	
- TOTALABGANG	166	30	376	113	14	26	7	52	27	10	211	
BESTAND AM 31.12.1998	565030	84460	938146	436489	48891	76636	13320	153272	51906	22249	348385	
DAVON:												
DITHMARSCHEN	43834	5664	60363	36664	4001	4587	772	9174	2583	890	14525	
HERZOGTUM LAUENBURG	44426	6601	73407	33875	3770	6506	1125	13012	4045	1707	26520	
NORDFRIESLAND	52566	7278	79058	42006	4705	6420	1122	12840	4140	1462	24212	
OSTHOLSTEIN	53445	8241	98199	39470	4344	7761	1328	15522	6214	2569	43207	
PINNEBERG	65760	10941	128916	48983	5449	8819	1503	17638	7958	3390	62295	
PLOEN	34229	5022	55799	26175	2909	4997	873	9994	3057	1241	19630	
RENSBURG-ECKERNFORDERDE	70349	10191	111040	54315	6075	9918	1715	19836	6116	2402	36889	
SCHLESWIG-FLENSBURG	53663	7633	79411	41708	4721	8113	1458	16226	3842	1453	21477	
SEGEBERG	58380	9279	101642	46384	5327	6730	1212	13460	5266	2740	41798	
STEINBURG	36116	5135	57797	27729	3046	4886	818	9772	3501	1271	20296	
STORMARN	52262	8475	92514	39180	4546	7899	1395	15798	5183	2534	37536	
THUERINGEN												
INSGESAMT												
BESTAND AM 31.12.1997	478215	82397	1111139	281500	29197	109166	16540	218332	87549	36661	611307	
+ ZUGANG DURCH												
ERR. NEUER GEBAEUDE	6386	1071	11493	5109	617	735	129	1470	542	325	4914	
BAUM. AN BEST. GEB.	550	281	2912	-19	53	319	72	638	250	156	2293	
- TOTALABGANG	483	86	1348	294	28	76	12	152	113	45	902	
BESTAND AM 31.12.1998	484668	83663	1124201	286296	29838	110144	16729	220288	88228	37096	617617	
KREISFREIE STAEDTE ZUSAMMEN												
BESTAND AM 31.12.1997	68565	19313	297178	30329	3080	9810	1496	19620	28426	14737	247229	
+ ZUGANG DURCH												
ERR. NEUER GEBAEUDE	1225	256	3099	909	108	136	24	272	180	123	1918	
BAUM. AN BEST. GEB.	74	82	1132	-18	5	33	8	66	59	69	1084	
- TOTALABGANG	75	20	511	30	3	12	2	24	33	15	457	
BESTAND AM 31.12.1998	69789	19631	300898	31190	3190	9967	1526	19934	28632	14915	249774	
DAVON:												
EISENACH	6753	1600	23267	2670	273	1234	191	2468	2849	1136	18129	
ERFURT	22497	6949	107886	9949	1044	2375	462	5950	9573	5444	91967	
GERA	12864	3966	63161	5050	509	1711	255	3422	6103	3223	54689	
JENA	12040	3282	49989	5874	589	1504	234	3008	4662	2458	41107	
SUHL	6384	1620	25076	3179	322	1422	207	2844	1783	1091	19053	
WEIMAR	9251	2193	31539	4468	452	1121	177	2242	3662	1564	24829	
LANDKREISE ZUSAMMEN												
BESTAND AM 31.12.1997	409650	63083	813961	251171	26117	99356	15044	198712	59123	21923	364078	
+ ZUGANG DURCH												
ERR. NEUER GEBAEUDE	5161	815	8394	4200	509	599	105	1198	362	202	2996	
BAUM. AN BEST. GEB.	476	199	1780	-1	49	286	64	572	191	86	1209	
- TOTALABGANG	408	66	837	264	26	64	10	128	80	30	446	
BESTAND AM 31.12.1998	414879	64032	823303	255106	26648	100177	15203	200354	59596	22182	367843	
DAVON:												
ALTENBURGER LAND	22555	4103	58963	12254	1231	4210	611	8420	6091	2261	38289	
EICHSFELD	24117	3634	43302	16026	1770	5884	939	11788	2207	926	15508	
GOETHA	31622	5124	67753	18633	1902	7485	1114	14970	5504	2108	34150	
GREIZ	27463	4323	58688	15396	1559	6828	984	13656	5239	1780	29636	
HILDBURGHAUSEN	17702	2592	29587	10715	1195	5386	868	10732	1621	529	8140	
SAALE-HOLZLAND-KREIS	20754	3154	39709	13334	1413	4572	700	9144	2848	1042	17231	
ILM-KREIS	24763	4130	58061	13415	1382	7040	1031	14080	4308	1718	28566	
KYFFHAEUSENERKREIS	24063	3337	41281	17864	1809	3804	594	7608	2395	933	15809	
NORDHAUSEN	20471	3343	44158	12994	1353	4261	655	8522	3216	1334	22642	
SAALE-ORLA-KREIS	23548	3466	43400	14646	1530	5715	872	11430	3187	1064	17324	
SCHMALKALDEN-MEININGEN	34012	5002	62466	20042	2091	10298	1554	20596	3672	1367	21828	
SAALFELD-RUDOLSTADT	27130	4463	60757	14792	1535	7207	1070	14414	5191	1859	31551	
SOEMMERDA	20060	2773	34451	15087	1635	3081	483	6162	1892	766	13202	
Sonneberg	14950	2341	31285	7337	740	5087	731	10174	2526	871	13774	
UNSTRUT-HAINICH-KREIS	27187	4135	51717	18048	1899	5444	850	10888	3696	1385	22781	
WARTBURGKREIS	33384	4996	61020	20065	2174	10012	1547	20024	3307	1274	20931	
WEIMARER LAND	21098	3115	38705	14458	1528	3883	601	7766	2757	986	16481	

1) OHNE WOHNHEIME.

3 BESTAND AN WOHNGEBAEUDEN IN DEUTSCHLAND NACH VERWALTUNGSBEZIRKEN
 - WOHNGEBAEUDE 1998 NACH GEBAEUDEARTEN -

GEGENSTAND DER NACHWEISUNG	WOHNGEBAEUDE 1)									
	ZUSAMMEN			DAVON						
				MIT 1 WOHNUNG		MIT 2 WOHNUNGEN			MIT 3 ODER MEHR WOHNUNGEN	
	GEBAEUDE	WOHN- FLAECHE	WOHNUNGEN	GEBAEUDE/ WOHNUNGEN	WOHN- FLAECHE	GEBAEUDE	WOHN- FLAECHE	WOHNUNGEN	GEBAEUDE	WOHN- FLAECHE
ANZAHL	1000 M2	ANZAHL	1000 M2	ANZAHL	1000 M2	ANZAHL	1000 M2	ANZAHL	1000 M2	ANZAHL

NACHRICHTLICH:
BERLIN-OST

INSGESAMT											
BESTAND AM 31.12.1997	102148	43927	681982	43885	4271	5711	881	11422	52552	38776	626675
+ ZUGANG DURCH											
ERR. NEUER GEBAEUDE	2867	931	11965	1932	216	241	42	482	694	673	9551
BAUM. AN BEST. GEB.	21	109	959	-64	2	60	11	120	25	96	903
- TOTALABGANG	90	20	294	51	5	11	2	22	28	13	221
BESTAND AM 31.12.1998	104846	44948	694612	45702	4485	6001	932	12002	53243	39532	636908

BERLIN-WEST

INSGESAMT											
BESTAND AM 31.12.1997	183270	80741	1128248	81870	9265	14156	2588	28312	87244	68889	1018066
+ ZUGANG DURCH											
ERR. NEUER GEBAEUDE	888	295	3550	590	68	47	9	94	251	219	2866
BAUM. AN BEST. GEB.	6	92	655	-57	6	33	8	66	30	78	646
- TOTALABGANG	43	10	151	26	3	5	1	10	12	6	115
BESTAND AM 31.12.1998	184121	81118	1132902	82377	9335	14231	2604	28462	87513	69179	1021463

1) OHNE WOHNHEIME.

4 BESTAND AN WOHNGBAUEUDEN UND WOHNUNGEN IN DEUTSCHLAND NACH RAUMORDNUNGSREGIONEN

4.1 WOHNUNGEN 1998 NACH DER ZAHL DER RAEUME

RAUMORDNUNGSREGION	WOHNUNGEN IN WOHN- UND NICHTWOHNGBAUEUDEN 1)											
	ZUSAMMEN	DAVON MIT ... RAEUMEN							7 ODER MEHR	RAEUME INS- GESAMT	WOHN- FLAECHE INS- GESAMT	
		1	2	3	4	5	6	WOHN- NUNGEN				RAEUME
		ANZAHL										
1000 M2												
DEUTSCHLAND	37529202	823528	2343698	8303761	11354147	7189722	3821173	3693173	28752725	163467168	3153853	
01 SCHLESWIG-HOLSTEIN NORD	209465	4232	11898	41059	56542	47743	24836	23155	180524	945628	18796	
02 SCHLESWIG-HOLSTEIN SUE- WEST	122618	1313	5945	22610	33739	29502	16171	13338	102979	563604	11270	
03 SCHLESWIG-HOLSTEIN MITTE	339759	6374	20297	82073	101937	68616	34066	26396	203163	1451574	27479	
04 SCHLESWIG-HOLSTEIN OST	211663	6203	18732	51930	63395	39034	17899	14430	112557	868398	16252	
05 SCHLESWIG-HOLSTEIN SUE- D	405468	6184	22156	75449	116407	97256	50895	37121	285295	1819416	36155	
06 HAMBURG	847324	20324	64312	260738	296501	131970	43606	29873	231318	3269970	59926	
07 WESTMECKLENBURG	234698	4127	14290	57520	83296	46396	18894	9635	72241	958736	17120	
08 MITTLERES MECKLENBURG/ ROSTOCK	205601	7652	12841	53031	74938	38519	12725	5895	44127	805251	13903	
09 VORPOMMERN	239885	4682	17226	62650	84693	45235	16958	8441	63054	956833	16981	
10 MECKLENBURGISCHE SEENPLATTE	148945	2762	10274	37389	56992	26257	10109	5162	38691	594075	10636	
11 BREMEN	277913	7147	15723	71945	95207	52420	21443	14028	107937	1139951	21111	
12 OST-FRIESLAND	288882	3921	14079	50897	73694	64477	41460	40364	312535	1363166	26790	
13 BREMERHAVEN	197381	3412	9426	39112	59768	42510	22560	20593	161219	887801	17176	
14 HAMBURG-UMLAND-SUED	240888	2982	9576	35558	59923	61074	34783	36992	291679	1174247	24198	
15 BREMEN-UMLAND	213676	1806	6659	29830	52308	54356	32504	36213	284945	1065695	21864	
16 OLDENBURG	218114	3758	8380	32480	49392	49553	32336	42215	334035	1091342	22129	
17 EMSLAND	153178	951	4061	16049	26970	33373	26779	42995	341306	841945	17045	
18 OSNABRUECK	253303	5178	11207	39576	62699	55359	33400	45884	365942	1240253	25206	
19 HANNOVER	664902	13475	34717	140520	223844	128354	62955	61040	478239	2897569	56695	
20 SUEDEHEIDE	138463	1807	5601	21541	37232	30852	18516	21914	173206	671122	13229	
21 LUENEBURG	139603	2869	6125	24767	36719	29886	18189	21048	167422	662282	13216	
22 BRAUNSCHWEIG	549381	11581	25575	103789	181640	110998	57735	58063	453312	2455370	47071	
23 HILDESHEIM	208320	2934	8729	39028	63743	43219	24132	26535	208873	962008	18648	
24 GOETTINGEN	263686	8557	11854	45775	73609	53751	31492	38708	305713	1227086	23544	
25 PRIGNITZ-OBERHADEL	182055	1476	10790	43182	66308	37487	14953	7659	59477	754464	13904	
26 UCKERMARK-BARNIM	147055	1079	9755	35504	55624	28672	10968	5453	41170	599995	10774	
27 ODERLAND-SPREE	205973	2045	15194	46687	77121	40299	15989	8638	66712	845119	15170	
28 LAUSITZ-SPREEMALD	325386	1846	21291	73496	123239	64106	26459	14949	113290	1350446	23835	
29 HAVELLAND-FLAEMING	332528	2421	24892	86510	118772	61271	24584	12078	91345	1338027	24441	
30 BERLIN	1842017	24992	259947	676654	563377	223956	61152	31939	244680	6559728	127239	
31 ALTMARK	112980	426	7108	21400	40587	24898	10643	7908	60693	490271	9178	
32 MAGDEBURG	488311	4771	32007	134508	182532	87379	29881	17233	129895	1948513	35142	
33 DESSAU	266735	3291	13923	65240	105651	48965	19010	10655	79898	1088244	19364	
34 HALLE/S.	438728	8084	21686	105580	169670	83506	31767	18455	138708	1793676	30738	
35 MUENSTER	591976	12684	26159	91505	142215	130914	83310	105215	829949	2882724	57832	
36 BIELEFELD	667098	8582	27944	123242	197307	144558	80097	85368	665323	3092119	60300	
37 PADERBORN	173138	3780	7337	26884	41501	36193	24895	32548	256408	851853	17011	
38 ARNSBERG	237522	2734	10607	40577	59673	49325	32198	42408	334807	1158991	22805	
39 DORTMUND	550275	10382	30765	141663	198006	97404	40598	31457	241825	2261358	42460	
40 EMSCHER-LIPPE	480252	4970	24808	121828	180516	89817	33460	24853	190821	1982800	36798	
41 DUISBURG/ESSEN	1060339	17441	65147	283504	369530	185978	76940	61799	477417	4345314	82002	
42 DUESSELDORF	1423034	41125	113906	385892	444002	246363	109937	81809	629817	5729875	111650	
43 BOCHUM/HAGEN	730153	12583	44862	202507	254076	122843	51123	42159	326390	2973476	56026	
44 KOELN	985347	34166	75584	247691	302113	172216	84041	69536	536223	4038408	78965	
45 AACHEN	531282	13650	29735	105962	143151	112770	68024	57990	447437	2383041	46877	
46 BONN	381951	12694	25898	75787	102821	77671	46463	40617	313175	1683443	33844	
47 SIEGEN	175382	3218	7109	30548	43227	34340	24895	32045	251215	854273	16630	
48 NORDHESSEN	403711	6821	14944	68242	114228	96672	49823	62981	497504	1828149	37797	
49 MITTELHESSEN	436610	11418	19041	67828	101869	86337	62809	85308	674943	2153942	43019	

1) OHNE WOHNHEIME.

4 BESTAND AN WOHN- UND NICHTWOHN- GEBÄUDEN UND WOHNUNGEN IN DEUTSCHLAND NACH RAUMORDNUNGSREGIONEN

4.1 WOHNUNGEN 1998 NACH DER ZAHL DER RAEUME

RAUMORDNUNGSREGION	WOHNUNGEN IN WOHN- UND NICHTWOHN- GEBÄUDEN 1)										WOHN- FLAECHE INS- GESAMT	1000 M2
	ZUSAMMEN	DAVON MIT ... RAEUMEN								RAEUME INS- GESAMT		
		1	2	3	4	5	6	7 ODER MEHR				
								WOHN- NUNGEN	RAEUME			
ANZAHL												
50 OSTHESSEN	146312	1464	4839	21782	36335	32976	22435	26481	208736	730054	14527	
51 RHEIN-MAIN	1244624	37882	78735	296920	385360	223112	110809	111806	871246	5279212	104184	
52 STARKENBURG	446711	11697	23282	82103	127456	93043	52780	56350	440071	2036360	40830	
53 NORDTHUERINGEN	184265	1776	8510	41125	59965	37937	19334	15618	118912	806632	14773	
54 MITTELTHUERINGEN	343241	8433	27367	86206	114209	61664	27476	17887	135833	1387627	24819	
55 SUEDTHUERINGEN	238451	2496	10786	52267	82601	47565	23822	18914	143848	1035878	18600	
56 OSTTHUERINGEN	382844	7320	25401	95538	132582	72182	30525	19316	147086	1566109	27369	
57 WESTSACHSEN	582114	8445	38791	156845	226553	95965	35338	20177	153760	2308987	39823	
58 OBERES ELBTAL/ OSTERZGEBIRGE	534059	7207	43959	159833	189065	81526	32029	20440	156024	2086712	35452	
59 OBERLAUSITZ- NIEDERSCHLESSEN	332075	2479	21867	79382	120339	60447	28715	18846	142865	1383106	24066	
60 CHEMNITZ-ERZGEBIRGE	505698	7243	34084	145901	186150	81789	31611	18920	143431	1999756	33408	
61 SUEDNWESTSACHSEN	351950	5482	23661	102286	125426	58968	22746	13382	100843	1393522	23388	
62 MITTEL-RHEIN-WESTERWALD	538240	6260	20748	87664	133091	113935	82584	94018	733386	2641437	53213	
63 TRIER	222165	4026	9736	31598	48012	44681	36243	47869	375475	1126678	22125	
64 RHEINHESSEN-NAHE	371699	12274	20737	68149	95660	72844	48524	53511	417363	1713562	34226	
65 WESTPFALZ	253162	4822	10432	42687	64297	52415	37065	41444	323086	1218486	24308	
66 RHEINPFALZ	388859	7529	17835	71162	106525	81576	52368	49863	386124	1790997	36304	
67 SAAR	485821	10141	21427	79365	123113	101292	69555	80928	624892	2332224	46532	
68 UNTERER NECKAR	519305	16774	34709	120223	149314	94885	53042	50358	390487	2227281	44874	
69 FRANKEN	361834	5530	14373	55216	95922	79495	51915	69383	463841	1756418	34484	
70 MITTLERER OBERRHEIN	435642	10059	23371	83019	133595	89613	49256	46729	360577	1944416	39566	
71 NORDSCHWARZWALD	257448	6858	14688	48176	71295	53093	31088	32250	250832	1168767	23263	
72 STUTTGART	1176491	39998	65369	217981	388312	247205	123037	100589	771052	5117226	98427	
73 OSTWUERTTEMBERG	189213	2693	6430	26424	51121	44123	29808	29342	227757	922161	17789	
74 DONAU-ILLER (BW)	198692	4170	8051	28418	49029	44295	32197	33532	260940	976639	19235	
75 NECKAR-ALB	284378	7390	14264	42399	72568	65283	40972	41502	321875	1347509	26281	
76 SCHWARZWALD-BAAR-HEUBERG	208632	4594	9052	31272	57837	47846	28087	29944	232338	987952	19466	
77 SUEDLICHER OBERRHEIN	426990	14018	26193	75806	120939	86824	50320	53090	414567	1827185	39012	
78 HOCHRHEIN-BODENSEE	288679	9765	18021	51303	84311	58851	33517	32911	256117	1288434	25928	
79 BODENSEE-OBERSCHWABEN	252903	6580	13362	40097	63239	54285	36110	39230	305979	1200615	23889	
80 BAYERISCHER UNTERMAIN	153525	1620	6038	24794	41374	34314	22059	23326	181839	739337	14880	
81 WUERZBURG	221654	6514	11835	39038	56086	43952	29658	34571	272354	1041704	20506	
82 MAIN-RHOEN	190100	1905	6574	29109	46829	40074	28326	37283	297145	957167	18756	
83 OBERFRANKEN-WEST	258785	3294	10283	40075	64123	55658	38917	46435	365074	1277443	25117	
84 OBERFRANKEN-OST	237678	4967	11537	45471	63774	48142	29968	33819	265215	1105283	21198	
85 OBERPFALZ-NORD	217910	1948	9219	35607	52622	49046	33474	35994	282713	1066482	20954	
86 INDUSTRIEREGION MITTELFRANKEN	595819	18264	33249	132186	190439	108527	60148	53006	408532	2555131	49851	
87 WESTMITTELFRANKEN	168778	1543	5490	23278	40526	37424	26396	34121	269322	859279	17308	
88 AUGSBURG	368906	8853	19061	69972	96920	74761	48945	50394	390990	1703036	33347	
89 INGOLSTADT	169065	2750	7716	24611	37166	37380	29771	29671	230705	836910	16998	
90 REGENSBURG	284912	8009	16050	47352	63538	59895	42099	47969	375999	1364385	27812	
91 DONAU-WALD	276088	6657	18004	43789	57296	54296	41893	56153	446190	1368244	27746	
92 LANDSHUT	165947	2278	7232	22500	32348	34497	29028	38064	299327	859614	17625	
93 MUENCHEN	1193126	78072	119847	289913	324956	191019	99508	89811	695379	4734851	93822	
94 DONAU-ILLER (BY)	191732	2879	8741	29901	43420	43629	31674	31488	241871	933804	18492	
95 ALLGAEU	217130	7573	18351	43851	56910	43079	24021	25351	198879	957832	19237	
96 OBERLAND	188012	6692	15060	38050	47020	34617	21692	24881	197369	839648	17294	
97 SUEDOSTOBERBAYERN	335585	9415	23235	63382	80325	62736	41584	54908	435852	1566367	32327	

1) OHNE WOHNHEIME.

4 BESTAND AN WOHNGEBAEUDEN UND WOHNUNGEN IN DEUTSCHLAND NACH RAUMORDNUNGSREGIONEN

4.2 WOHNGEBAEUDE 1998 NACH GEBAEUDEARTEN

RAUMORDNUNGSREGION	WOHNGEBAEUDE 1)										
	ZUSAMMEN			DAVON							
			MIT 1 WOHNUNG		MIT 2 WOHNUNGEN			MIT 3 ODER MEHR WOHNUNGEN			
	GEBAEUDE	WOHN-FLAECHE	WOHNUNGEN	GEBAEUDE/ WOHNUNGEN	WOHN-FLAECHE	GEBAEUDE	WOHN-FLAECHE	WOHNUNGEN	GEBAEUDE	WOHN-FLAECHE	WOHNUNGEN
ANZAHL	1000 M2	ANZAHL	1000 M2	ANZAHL	1000 M2	ANZAHL	1000 M2	ANZAHL	1000 M2	ANZAHL	
DEUTSCHLAND	16352891	3089809	36796664	10076700	1187253	3332524	580933	6665048	2949667	1321636	20054916
01 SCHLESWIG-HOLSTEIN NORD	120002	18212	203417	91573	10323	15797	2791	31594	12632	5099	80250
02 SCHLESWIG-HOLSTEIN SUE- WEST	79950	10789	118160	64393	7047	9473	1590	18946	6084	2162	34821
03 SCHLESWIG-HOLSTEIN MITTE	155177	26860	332879	110665	12078	19906	3384	39812	24606	11398	182402
04 SCHLESWIG-HOLSTEIN OST	92356	15886	207424	62369	6552	13244	2169	26488	16743	7065	118567
05 SCHLESWIG-HOLSTEIN SUE- D	220828	35296	396479	168422	19091	29954	5235	59908	22462	10970	168149
06 HAMBURG	222828	59196	837372	122137	13052	25509	4203	51018	75182	41941	664217
07 WESTMECKLENBURG	99515	16740	229535	66263	6789	14433	2235	28866	18818	7716	134406
08 MITTLERES MECKLENBURG/ ROSTOCK	64094	13647	202024	39196	4021	8421	1269	16842	16477	8358	145986
09 VORPOMMERN	97978	16633	234971	67311	6856	11767	1724	23534	18900	8253	144126
10 MECKLENBURGISCHE SEENPLATTE	60630	10428	146116	41661	4134	7317	1109	14634	11552	5185	89821
11 BREMEN	107595	20872	274727	62437	6600	17850	2856	35900	27208	11415	176390
12 OST-FRIESLAND	187434	25795	278569	151030	16732	21079	3563	42158	15325	5500	85381
13 BREMERHAVEN	103007	16675	192331	76402	8560	13582	2381	27184	13023	5795	88785
14 HAMBURG-UMLAND-SUED	156852	23619	235009	121727	14663	23684	4432	47368	11441	4625	65914
15 BREMEN-UMLAND	136521	21279	208267	103712	12783	24475	4593	48950	10334	3902	55605
16 OLDENBURG	137268	21459	211623	104786	13177	21245	4023	42490	11237	4259	64347
17 EMSLAND	109700	16515	148387	87848	11252	16643	3283	33286	5209	1980	27253
18 OSNABRUECK	134086	24396	245928	84397	11350	31414	6019	62828	18255	7026	98603
19 HANNOVER	261821	55733	654329	154174	19000	53337	9577	106674	54310	27156	393481
20 SUEDEHEIDE	84606	12937	135472	60246	7140	16054	2872	32108	8306	2925	43118
21 LUENEBURG	80776	12884	136082	57474	6881	14785	2706	29570	8517	3297	49038
22 BRAUNSCHWEIG	247173	46306	540706	153772	18541	48650	8592	97300	44751	19172	289634
23 HILDESHEIM	101644	18284	204048	59233	7240	25609	4478	51218	16802	6566	93597
24 GOETTINGEN	131447	23068	258469	74847	9266	36197	6359	72394	20403	7424	111226
25 PRIGNITZ-OBERHADEL	90775	13643	178548	64577	6423	12543	1915	25086	13655	5306	88885
26 UCKERMARK-BARNIM	64004	10613	144892	45649	4561	7337	1111	14674	11018	4842	84569
27 ODERLAND-SPREE	88841	14965	203356	63401	6420	10601	1615	21202	14839	6931	118753
28 LAUSITZ-SPREEWALD	137956	23461	320565	90984	9187	23555	3602	47110	23417	10672	182471
29 HAVELLAND-FLAEMING	139144	23966	326067	94420	9426	18867	2932	37774	25897	11609	193873
30 BERLIN	289067	128068	1826914	128079	13820	20232	3536	40464	140756	108711	1658371
31 ALTMARK	57126	9010	110889	40716	4325	8399	1415	16798	8011	3270	53375
32 MAGDEBURG	190670	33865	469815	119655	12123	30798	4896	61596	40217	17047	288664
33 DESSAU	118948	18976	261577	78129	7699	19639	2912	39278	21180	8366	144170
34 HALLE/S.	162090	30166	431094	99515	9839	26044	3685	52088	36531	16441	279491
35 MUESTER	331087	56511	578891	222442	28643	70243	12872	140486	38402	14997	215963
36 BIELEFELD	333108	58710	650825	186010	23197	94337	16221	188674	52761	19292	276141
37 PADERBORN	94632	16612	169269	59384	7765	23552	4380	47104	11696	4466	62781
38 ARNSBERG	129915	22273	232030	77190	9867	35843	6490	71686	16882	5916	83154
39 DORTMUND	197670	41890	543249	96904	10977	40974	6785	81948	59792	24128	364397
40 EMSCHER-LIPPE	172726	36313	474399	77991	8576	37680	6153	75160	57155	21585	321248
41 DUISBURG/ESSEN	389822	80800	1046306	202934	23080	67392	11115	134784	119496	46605	708588
42 DUESSELDORF	502756	109309	1401120	270519	31644	89808	14814	179616	142429	63451	950985
43 BOCHUM/HAGEN	242404	55142	719138	98084	11644	58874	9848	117748	85446	33650	503306
44 KOELN	375741	77674	971740	220161	25707	68031	11519	136062	87549	40649	615517
45 AACHEN	289960	46195	522830	203072	23390	48263	8059	96526	38025	14747	223292
46 BONN	187618	33321	375488	122960	14798	32805	5739	65610	31853	12784	186918
47 SIEGEN	98323	16321	171975	56498	7084	31439	5574	62878	10386	3663	52598
48 NORDHESSEN	212953	37034	395583	129992	16223	55349	10020	110898	27612	10791	154893
49 MITTELHESSEN	251771	42217	428039	163084	20724	63802	12017	127604	24885	9476	137351

1) OHNE WOHNHEIME.

4 BESTAND AN WOHNGBAUEUDEN UND WOHNUNGEN IN DEUTSCHLAND NACH RAUMORDNUNGSREGIONEN

4.2 WOHNGBAUEUDE 1998 NACH GEBAEUDEARTEN.

RAUMORDNUNGSREGION	WOHNGBAUEUDE 1)										
	ZUSAMMEN			DAVON							
			WOHNUNGEN	MIT 1 WOHNUNG		MIT 2 WOHNUNGEN			MIT 3 ODER MEHR WOHNUNGEN		
	GEBAEUDE	WOHN-FLAECHE		GEBAEUDE/ WOHNUNGEN	WOHN-FLAECHE	GEBAEUDE	WOHN-FLAECHE	WOHNUNGEN	GEBAEUDE	WOHN-FLAECHE	WOHNUNGEN
ANZAHL	1000 M2	ANZAHL	1000 M2	ANZAHL	1000 M2	ANZAHL	1000 M2	ANZAHL	1000 M2	ANZAHL	
50 OSTHESSEN	82986	14244	143335	47862	6075	25607	4843	51214	9527	3926	44259
51 RHEIN-MAIN	462749	102265	1220330	253830	31625	102617	18665	205234	106302	51976	761266
52 STARKENBURG	217490	40079	438155	125220	15630	59312	10672	118624	32958	13776	194311
53 NORDTHUERINGEN	95938	14449	180458	64932	6832	19393	3038	38786	11513	4578	76740
54 MITTELTHUERINGEN	129291	24285	336375	76010	7843	25585	3867	51170	27696	12575	209195
55 SUEDTHUERINGEN	113185	18151	232701	64008	6796	33419	5097	66838	15758	6257	101855
56 OSTTHUERINGEN	146354	26778	374667	81346	8367	31747	4726	63494	33261	13686	228827
57 WESTSACHSEN	168249	39145	573127	91167	9092	25510	3769	51020	51572	26284	430940
58 OBERES ELBTAL/ OSTERZGEBIRGE	145997	34711	523594	69711	6832	27529	4038	55058	48757	23841	398825
59 OBERLAUSITZ- NIEDERSCHLESSEN	136605	23511	324737	80885	8006	29258	4267	58516	26462	11239	185336
60 CHEMNITZ-ERZGEBIRGE	162904	32618	494835	73793	7029	39358	5466	78716	49753	20123	342326
61 SUEDNWESTSACHSEN	117798	22835	344484	51663	4925	29744	4155	59488	36391	13755	233333
62 MITTELRHEIN-WESTERWALD	331868	52170	527797	228349	27707	69959	12593	139918	33560	11882	159630
63 TRIER	143103	21603	217206	104610	12496	26519	4808	53038	11974	4300	59558
64 RHEINHESSEN-NAHE	195470	33652	365502	133885	16187	37543	6812	75086	24042	10653	156531
65 WESTPFALZ	146111	23938	249446	94739	11603	35654	6431	71308	15718	5905	83399
66 RHEINPFALZ	203124	35697	380300	139230	16912	38887	7088	77774	25007	11697	163296
67 SAAR	283552	45924	478518	178049	21900	78310	13859	156620	27193	10164	143849
68 UNTERER NECKAR	208656	44133	510667	109502	13578	53425	9782	106850	45729	20773	294315
69 FRANKEN	198756	33803	354448	125904	15376	49025	8893	98050	23827	9535	130494
70 MITTLERER OBERRHEIN	192704	38880	428012	105458	13167	50757	9313	101514	36489	16400	221040
71 NORDSCHWARZWALD	125735	22638	250668	72862	8766	33352	5968	66704	19521	7904	111102
72 STUTTGART	471061	96261	1150119	237712	28001	118820	20517	237640	114529	47743	674767
73 OSTWUERTTEMBERG	103437	17401	184838	62317	7495	29360	5288	58720	11760	4618	63801
74 DONAU-ILLER (BW)	109404	18730	194339	73242	8974	23562	4424	47124	12600	5332	73973
75 NECKAR-ALB	157587	25721	278223	106491	12283	32849	5907	65698	18247	7532	106034
76 SCHWARZWALD-BAAR-HEUBERG	108002	18789	201437	65034	7832	27773	5026	55545	15195	5931	80857
77 SUEDLICHER OBERRHEIN	186898	37783	413747	98978	12424	51552	9724	103104	36368	15635	211865
78 HOCHRHEIN-BODENSEE	122944	25173	280499	67423	8450	30115	5610	60230	25406	11113	152846
79 BODENSEE-OBERSCHWABEN	127441	23007	243607	79399	9854	29198	5471	58396	18844	7682	105812
80 BAYERISCHER UNTERMAIN	85459	14586	150521	49575	6158	26069	4788	52138	9815	3640	48808
81 WUERZBURG	114971	20117	217377	71985	8778	29217	5356	58434	13769	5983	86968
82 MAIN-RHOEN	112088	18385	186198	73991	9145	27338	5055	54676	10759	4185	57531
83 OBERFRANKEN-WEST	145604	24604	253403	92020	11603	36662	6729	73324	16922	6272	88059
84 OBERFRANKEN-OST	121805	20694	232235	74090	8918	29976	5120	59952	17739	6656	98193
85 OBERPFALZ-NORD	125961	20526	213508	77896	9604	35361	6327	70722	12704	4685	64890
86 INDUSTRIEREGION MITTELFRANKEN	235925	49084	586449	148173	17987	42014	7396	84028	45738	23701	354248
87 WESTMITTELFRANKEN	106283	16976	185350	74083	9369	23210	4296	46420	8990	3310	44847
88 AUGSBURG	182993	32762	362553	128362	15690	32179	5781	64358	22462	11292	189843
89 INGOLSTADT	103786	16725	166259	76534	9680	19451	3659	38902	7801	3386	50823
90 REGENSBURG	161088	27269	279165	111654	14297	39903	6328	67806	15531	6645	99705
91 DONAU-WALD	166529	27061	269251	115991	14881	36940	6833	73880	13598	5348	79380
92 LANDSHUT	108194	17305	162783	83500	10924	18131	3444	36262	6563	2937	43021
93 MUENCHEN	376684	92182	1171410	232596	29205	62043	11172	124086	82045	51806	814728
94 DONAU-ILLER (BY)	111857	17853	185464	82281	9933	19663	3526	39326	9913	4394	63867
95 ALLGAEU	94862	18336	207797	56910	7159	20369	3701	40738	17583	7476	110149
96 OBERLAND	88706	16481	179600	52826	6824	20744	3815	41488	15136	5842	85286
97 SUELDOSTOBERBAYERN	171112	31175	324247	112207	14912	36663	6832	73326	22242	9431	138714

1) OHNE WOHNHEIME.

Anhang

Raumordnungsregionen nach Kreisen

01	Schleswig-Holstein Nord Flensburg, Stadt Nordfriesland Schleswig-Flensburg	16	Oldenburg Oldenburg (Oldenburg), Stadt Ammerland Cloppenburg Oldenburg (Oldenburg)	31	Altmark Stendal (Stendal, Stadt) Altmarkkreis Salzwedel	43	Bochum/Hagen Bochum, Stadt Hagen, Stadt Herne, Stadt Ennepe-Ruhr-Kreis Märkischer Kreis
02	Schleswig-Holstein Süd-West Dithmarschen Steinburg	17	Emsland Emsland Grafschaft Bentheim	32	Magdeburg Magdeburg, Stadt Aschersleben-Staßfurt Bördekreis Halberstadt (Halberstadt, Stadt) Jerichower Land Ohre-Kreis Quedlinburg Schönebeck (Schönebeck/Elbe, Stadt) Wernigerode	44	Köln Köln, Stadt Leverkusen, Stadt Erfkreis Oberbergischer Kreis Rheinisch-Bergischer Kreis
03	Schleswig-Holstein Mitte Kiel, Stadt Neumünster, Stadt Plön Rendsburg-Eckernförde	18	Osnabrück Osnabrück, Stadt Osnabrück Vechta	33	Dessau Dessau, Stadt Anhalt-Zerbst Bernburg Bitterfeld (Bitterfeld, Stadt; Wolfen, Stadt) Köthen Wittenberg	45	Aachen Aachen, Stadt Aachen Düren Euskirchen Heinsberg
04	Schleswig-Holstein Ost Lübeck, Stadt Ostholstein	19	Hannover Hannover, Stadt Hannover Nienburg (Weser) Schaumburg	34	Halle/Saale Halle/Saale, Stadt Burgenlandkreis (Naumburg/Saale, Stadt) Mansfelder Land Merseburg-Querfurt (Merseburg/Saale, Stadt) Saalkreis Sangerhausen Weißenfels	46	Bonn Bonn, Stadt Rhein-Sieg-Kreis
05	Schleswig-Holstein Süd Herzogtum Lauenburg Pinneberg Segeberg Stormarn	20	Südheide Celle Softau-Fallingb.ostel	35	Münster Münster (Westf.), Stadt Borken Coesfeld Steinfurt Warendorf	47	Siegen Olpe Siegen (Siegen, Stadt)
06	Hamburg Hamburg, Freie und Hansestadt	21	Lüneburg Lüchow-Dannenberg Lüneburg (Lüneburg, Stadt) Uelzen	36	Bielefeld Bielefeld, Stadt Gütersloh Herford Lippe Minden-Lübbecke	48	Nordhessen Kassel, Stadt Kassel Schwalm-Eder-Kreis Waldeck-Frankenberg Werra-Meißner-Kreis
07	Westmecklenburg Schwerin, Stadt Wismar, Hansestadt Ludwigslust Nordwestmecklenburg Parchim	22	Braunschweig Braunschweig, Stadt Salzgitter, Stadt Wolfsburg, Stadt Gifhorn Goslar Helmstedt Peine Wolfenbüttel	37	Paderborn Höxter Paderborn (Paderborn, Stadt)	49	Mittelhessen Gießen (Gießen, Stadt) Lahn-Dill-Kreis (Wetzlar, Stadt) Limburg-Weilburg (Limburg a.d. Lahn, Stadt) Marburg-Biedenkopf (Marburg, Stadt) Vogelsbergkreis
08	Mittleres Mecklenburg/ Rostock Rostock, Hansestadt Bad Doberan Güstrow	23	Hildesheim Hamel-Pyrmont Hildesheim (Hildesheim, Stadt)	38	Arnsberg Hochsauerlandkreis Soest	50	Osthessen Fulda (Fulda, Stadt) Hersfeld-Rotenburg (Bad Hersfeld, Stadt)
09	Vorpommern Greifswald, Hansestadt Stralsund, Hansestadt Nordvorpommern Ostvorpommern Rügen Uecker-Randow	24	Göttingen Göttingen (Göttingen, Stadt) Northeim Osterode am Harz Holzminden	39	Dortmund Dortmund, Stadt Hamm, Stadt Unna	51	Rhein-Main Frankfurt am Main, Stadt Offenbach am Main, Stadt Wiesbaden, Stadt Hochtaunuskreis Main-Kinzig-Kreis (Hansau, Stadt) Main-Taunus-Kreis Offenbach Rheingau-Taunus-Kreis Wetteraukreis (Bad Nauheim, Stadt; Friedberg (Hessen))
10	Mecklenburgische Seenplatte Neubrandenburg, Stadt Demmin Mecklenburg-Strelitz Müritz	25	Prignitz-Oberhavel Oberhavel Ostprignitz-Ruppin (Neuruppin, Stadt) Prignitz	40	Emscher-Lippe Bottrop, Stadt Gelsenkirchen, Stadt Recklinghausen	52	Starkenburger Darmstadt, Stadt Bergstraße Darmstadt-Dieburg Groß-Gerau (Rüsselsheim, Stadt) Odenwaldkreis
11	Bremen Bremen, Stadt	26	Uckermark-Barnim Barnim (Eberswalde, Stadt) Uckermark	41	Duisburg/Essen Duisburg, Stadt Essen, Stadt Mülheim a.d. Ruhr, Stadt Oberhausen, Stadt Kleve Wesel	53	Nordthüringen Eichsfeld Nordhausen (Nordhausen, Stadt) Unstrut-Hainich-Kreis Kyffhäuserkreis
12	Ost-Friesland Emden, Stadt Wilhelmshaven, Stadt Aurich Friesland Leer Wittmund	27	Oderland-Spree Frankfurt/Oder, Stadt Märkisch-Oderland Oder-Spree	42	Düsseldorf Düsseldorf, Stadt Krefeld, Stadt Mönchengladbach, Stadt Remscheid, Stadt Solingen, Stadt Wuppertal, Stadt Mettmann Neuss Viersen	54	Mittelthüringen Erfurt, Stadt Weimar, Stadt Gotha Sömmerda Ilm-Kreis Weimarer Land
13	Bremerhaven Cuxhaven Wesermarsch Bremerhaven, Stadt	28	Lausitz-Spreewald Cottbus/Chosebusz, Stadt Dahme-Spreewald Elbe-Elster Oberspreewald-Lausitz Spree-Neiße				
14	Hamburg-Umland-Süd Harburg Rotenburg (Wümme) Stade	29	Havelland-Fläming Brandenburg a.d. Havel, Stadt Potsdam, Stadt Havelland Potsdam-Mittelmark Teltow-Fläming				
15	Bremen-Umland Diepholz Osterholz Verden Delmenhorst, Stadt	30	Berlin Berlin, Stadt				

55	Südthüringen Suhl, Stadt Wartburgkreis (Eisenach, Stadt) Schmalkalden-Meiningen (Zella-Mehlis, Stadt) Hildburghausen Sonneberg	64	Rheinessen-Nahe Bad Kreuznach Birkenfeld Mainz, Stadt Worms, Stadt Alzey-Worms Mainz-Bingen	Tübingen (Tübingen, Stadt) Zollernalbkreis	87	Westmittelfranken Ansbach, Stadt Ansbach Neustadt a.d. Aisch- Bad Windsheim Weißenburg-Gunzenhausen	
56	Ostthüringen Gera, Stadt Jena, Stadt Saalfeld-Rudolstadt (Rudolstadt, Stadt; Saalfeld/Saale, Stadt) Saale-Holzland-Kreis Saale-Orla-Kreis Greiz Altenburger Land (Altenburg, Stadt)	65	Westpfalz Kaiserslautern, Stadt Pirmasens, Stadt Zweibrücken, Stadt Donnersbergkreis Kaiserslautern Kusel Südwestpfalz	76	Schwarzwald-Baar- Heuberg Rottweil Schwarzwald-Baar-Kreis (Villingen- Schwennigen, Stadt) Tuttlingen	88	Augsburg Augsburg, Stadt Aichach-Friedberg Augsburg Dillingen a.d. Donau Donau-Ries
57	Westsachsen Leipzig, Stadt Delitzsch Döbeln Leipziger Land Muldentalkreis Torgau-Oschatz	66	Rheinpfalz Frankenthal (Pfalz), Stadt Landau in der Pfalz, Stadt Ludwigshafen am Rhein, Stadt Neustadt an der Weinstraße, Stadt Speyer, Stadt Bad Dürkheim Germersheim Südliche Weinstraße Ludwigshafen	77	Südlicher Oberrhein Freiburg im Breisgau, Stadt Breisgau-Hochschwarzwald Emmendingen Ortenaukreis (Offenburg, Stadt)	89	Ingolstadt Ingolstadt, Stadt Eichstätt Neuburg-Schrobenhausen Pfaffenhofen a.d. Ilm
58	Oberes Elbtal/Osterzgebirge Dresden, Stadt Meißen Riesa-Großenhain Sächsische Schweiz Weißeritzkreis	67	Saar Stadtverband Saarbrücken (Saarbrücken, Stadt) Merzig-Wadern Neunkirchen Saarlouis Saar-Pfalz-Kreis Sankt Wendel	78	Hochrhein-Bodensee Konstanz (Konstanz, Stadt) Lörrach (Lörrach, Stadt; Weil am Rhein, Stadt) Waldshut	90	Regensburg Kelheim Regensburg, Stadt Cham Neumarkt i.d.Opf. (Neumarkt i.d.Opf., Stadt) Regensburg
59	Oberlausitz- Niederschlesien Görlitz, Stadt Hoyerswerda, Stadt Bautzen (Bautzen, Stadt) Niederschles. Oberlausitzkreis Löbau-Zittau Kamenz	68	Unterer Neckar Heidelberg, Stadt Mannheim, Stadt Neckar-Odenwald-Kreis Rhein-Neckar-Kreis	79	Bodensee-Oberschwaben Bodenseekreis Ravensburg (Ravensburg, Stadt; Weingarten, Stadt) Sigmaringen	91	Donau-Wald Passau, Stadt Straubing, Stadt Deggendorf (Deggendorf, Stadt; Plattling, Stadt) Freyung-Grafenau Passau Regen Straubing-Bogen
60	Chemnitz-Erzgebirge Chemnitz, Stadt Annaberg Chemnitzer Land Freiberg (Freiberg, Stadt) Mittlerer Erzgebirgskreis Mittweida Stollberg	69	Franken Heilbronn, Stadt Heilbronn Hohenlohekreis Schwäbisch Hall Main-Tauber-Kreis	80	Bayerischer Untermain Aschaffenburg, Stadt Aschaffenburg Miltenberg	92	Landshut Landshut, Stadt Landshut Rottal-Inn Dingolfing-Landau
61	Südwestsachsen Plauen, Stadt Zwickau, Stadt Vogtlandkreis Aue-Schwarzenberg (Aue, Stadt; Lauter/ Sa., Stadt; Löbnitz, Stadt; Schlema, Schneeberg, Stadt; Schwarzenberg/Erzgeb.) Zwickauer Land	70	Mittlerer Oberrhein Baden-Baden, Stadt Karlsruhe, Stadt Karlsruhe Rastatt	81	Würzburg Würzburg, Stadt Kitzingen Main-Spessart Würzburg	93	München München, Stadt Dachau Ebersberg Erding Freising (Freising, Stadt) Fürstenfeldbruck Landsberg a. Lech München Starnberg
62	Mittelrhein-Westerwald Koblenz, Stadt Ahrweiler Altenkirchen (Westerwald) Cochern-Zell Mayen-Koblenz Neuwied Rhein-Hunsrück-Kreis Rhein-Lahn-Kreis Westerwaldkreis	71	Nordschwarzwald Pforzheim, Stadt Calw Enzkreis Freudenstadt	82	Main-Rhön Schweinfurt, Stadt Bad Kissingen Rhön-Grabfeld Haßberge Schweinfurt	94	Donau-Iller (BY) Memmingen, Stadt Günzburg Neu-Ulm (Neu-Ulm, Stadt) Unterallgäu
63	Trier Trier, Stadt Berncastel-Wittlich Bitburg-Prüm Daun Trier-Saarburg	72	Stuttgart Stuttgart, Stadt Böblingen Esslingen Göppingen Ludwigsburg Rems-Murr-Kreis	83	Oberfranken-West Bamberg, Stadt Coburg, Stadt Bamberg Coburg Forchheim Kronach Lichtenfels	95	Allgäu Kaufbeuren, Stadt Kempten (Allgäu), Stadt Lindau (Bodensee) Ostallgäu Oberallgäu
		73	Ostwürttemberg Heidenheim Ostalbkreis	84	Oberfranken-Ost Bayreuth, Stadt Hof, Stadt Bayreuth Hof Kulmbach (Kulmbach, Stadt) Wunsiedel i. Fichtelgebirge (Marktredwitz, Stadt; Wunsiedel, Stadt)	96	Oberland Garmisch-Partenkirchen Bad Tölz-Wolfratshausen Miesbach Weilheim-Schongau
		74	Donau-Iller (BW) Ulm, Stadt Alb-Donau-Kreis Biberach	85	Oberpfalz-Nord Amberg, Stadt Weiden i.d. Opf., Stadt Amberg-Weizbach Neustadt a.d. Waldnaab Schwandorf Tirschenreuth	97	Südostoberbayern Rosenheim, Stadt Altötting Berchtesgadener Land Mühldorf a. Inn Rosenheim Traunstein
		75	Neckar-Alb Reutlingen (Reutlingen, Stadt)	86	Industrieregion Mittelfranken Erlangen, Stadt Fürth, Stadt Nürnberg, Stadt Schwabach, Stadt Erlangen-Höchstadt Fürth Nürnberger Land Roth		

Fachserie 5: Bautätigkeit und Wohnungen

Reihe 1: Bautätigkeit

Diese *jährlich* erscheinende Veröffentlichung enthält – neben Entwicklungsreihen der wichtigsten Ergebnisse – detaillierte Nachweisungen u. a. über Baugenehmigungen und Baufertigstellungen nach Bauherren, Art der Bautätigkeit, Gebäudeart, Raumzahl, Ausstattung, Konstruktionsmerkmalen, Beheizungseinrichtungen und städtebaulichen Festsetzungen. Außerdem werden die Ergebnisse der Bauüberhangserhebung und der Abgangstatistik nachgewiesen. Der Inhalt des Berichtes wird durch regional tiefer gegliederte Ergebnisse der Bautätigkeit im Wohn- und Nichtwohnbau vervollständigt.

Reihe 2: Bewilligungen im sozialen Wohnungsbau

Die *jährlich* erscheinende Veröffentlichung vermittelt einen Überblick über die im Rahmen des sozialen Wohnungsbaus geförderten Bauvorhaben nach Art, Fläche, Rauminhalt, veranschlagten Gesamtkosten sowie nach Art und Umfang der Finanzierung und der öffentlichen Mittel.

Außerdem werden sachlich tief gegliederte Ergebnisse über geförderte Wohnungen und sonstige Wohneinheiten, Finanzierungsmittel nach Finanzierungsquellen dargestellt. Darüber hinaus sind die wichtigsten Merkmale regional gegliedert (nach Landkreisen und kreisfreien Städten) nachgewiesen.

Reihe 3: Bestand an Wohnungen

Die *jährlich* erscheinende Veröffentlichung enthält Bestandszahlen an Wohngebäuden und Wohnungen zum Jahresende, wobei die Wohnungen nach der Raumzahl unterteilt sind. Die Ergebnisse werden für Länder, Regierungsbezirke und Kreise sowie für Raumordnungsregionen der Bundesraumordnung nachgewiesen.

Reihe S: Sonderbeiträge

S.1: Baustatistische Reihen 1970 bis 1986

Diese Veröffentlichung enthält ausgewähltes Zahlenmaterial über die Entwicklung der Bau- und Wohnungswirtschaft. Dargestellt werden eine Auswahl baustatistischer Daten des Bauvolumens, einschlägige Zahlen der Volkswirtschaftlichen Gesamtrechnungen und Angaben über Bautätigkeit, Bau- und Preisindizes, Wohnungsbauförderung sowie der Bestand an Wohngebäuden und Wohnungen.

S.2: Städtebauliche Festsetzungen und Bautätigkeit

Diese Veröffentlichung enthält Ergebnisse von Sonderaufbereitungen der Baugenehmigungsdaten. Die Daten vermitteln einen Überblick über die regionalen Unterschiede des Bausehens im Hochbau. Nachgewiesen wird eine Auswahl von städtebaulich wichtigen Daten für siedlungsstrukturelle Gemeindetypen.

S.3: Regionale Schwerpunkte der Wohnungsbauförderung 1976 bis 1980

Diese Veröffentlichung bringt Ergebnisse einer Sonderaufbereitung der Bewilligungsstatistik. Im Vordergrund stehen tabellarische Darstellungen über die staatliche Wohnungsbauförderung in der Gliederung nach Raumordnungsregionen der Bundesraumordnung, die auch die Planungsregionen der Länder berücksichtigt.

S.4: Räumliche Entwicklung der Bautätigkeit und Bauwirtschaft 1977 bis 1982

Diese Veröffentlichung vermittelt durch Zusammenführung von Daten aus der Bauberichterstattung, der Bautätigkeitsstatistik und verschiedenen anderen Quellen einen Überblick über die Bau- und Wohnungswirtschaft in den Jahren 1977 bis 1982 nach siedlungsstrukturellen Kreistypen und Raumordnungsregionen der Bundesraumordnung.

S.5: Die Wohnsituation der Haushalte 1982

Die Ergebnisse der in größeren Zeitabständen durchgeführten totalen Gebäude- und Wohnungszählungen werden durch Daten aus Wohnungsstichproben aktualisiert und ergänzt. Dazu dienen sowohl die 1%-Wohnungsstichproben als auch die Ergänzungserhebungen zum Mikrozensus über die Mietbelastung und Unterbringung der Haushalte. In dieser Veröffentlichung werden die Zahlen der Ergänzungserhebung 1982 und im Vergleich dazu die Daten der entsprechenden Erhebung 1980 und der 1%-Wohnungsstichprobe 1978 bekanntgegeben.

Einzelveröffentlichungen

1 %-Wohnungsstichprobe 1978

(6 Hefte erschienen)

1 %-Gebäude- und Wohnungsstichprobe 1993

Heft 1: Gebäude und Grundstücke

Heft 2: Wohneinheiten/Wohnungen

Heft 3: Haushalte

Gebäude- und Wohnungszählung vom 25. Mai 1987

Heft 1: Ausgewählte Strukturdaten für Bund und Länder

Heft 2: Ausgewählte Eckzahlen für kreisfreie Städte und Landkreise

Heft 3: Gebäude und Wohnungen

Teil 1: Struktur und Nutzung des Gebäudebestandes

Teil 2: Struktur und Belegung des Wohnungsbestandes

Teil 3: Mietenstruktur

Heft 4: Wohnsituation der Haushalte

Teil 1: Art der Unterbringung

Teil 2: Mietaufwendungen

Teil 3: Ausgewählte Bevölkerungsgruppen

Heft 5: Ergebnisse für nichtadministrative Gebietsgliederungen
Ausgewählte Strukturdaten

Heft 6: Wohnraumversorgung

Sonderveröffentlichung: Kartographische Darstellung ausgewählter Eckzahlen für kreisfreie Städte und Landkreise

Gebäude- und Wohnungszählung vom 30. September 1995 in den neuen Ländern und Berlin-Ost

Heft 1: Ausgewählte Strukturdaten

Heft 2: Struktur und Nutzung des Gebäudebestandes

Heft 3: Struktur und Nutzung der Wohneinheiten/Wohnungen

Heft 4: Bauzustand, Bauweise und Leerstand

Heft 5: Eigentumsverhältnisse und Rückübertragungsansprüche

Heft 6: Beheizung und Energieart

Heft 7: Ausstattung und Größe der Wohneinheiten/Wohnungen

Heft 8: Ausgewählte Strukturdaten für nichtadministrative Gebietseinheiten

Heft 9: Kartographische Darstellung ausgewählter Eckzahlen für kreisfreie Städte und Landkreise

Die Monatsveröffentlichung

Ausgewählte Zahlen für die Bauwirtschaft

Ist der Kategorie „Zusammenfassende Veröffentlichungen“ zugeordnet.

Klassifikationen

Systematik der Bauwerke, Ausgabe 1978



Statistisches Bundesamt
Gustav-Stresemann-Ring 11
65189 Wiesbaden

Veröffentlichungen und Prospekte sind durch den Verlag METZLER - POESCHEL, Verlagsauslieferung: SFG - Servicecenter Fachverlage GmbH, Postfach 43 43, 72774 Reutlingen, erhältlich.

Soeben erschienen



Statistisches Bundesamt

Informationen aus 1. Hand: Statistisches Jahrbuch 1999

Das umfassendste statistische Nachschlagewerk Deutschlands.

**Statistisches Jahrbuch 1999
für die Bundesrepublik Deutschland**

763 Seiten mit 37 vierfarbigen Schaubildern.
Format 21,5 x 25,5 cm. DM 128,- / EUR 65,45
ISBN 3-8246-0600-3

**Statistisches Jahrbuch 1999
für das Ausland**

396 Seiten mit 21 vierfarbigen Schaubildern.
Format 21,5 x 25,5 cm. DM 57,- / EUR 29,14
ISBN 3-8246-0601-1

Beide Bände zusammen in einem Schuber
zum Vorzugspreis von DM 158,- / EUR 80,78
1159 Seiten mit 58 vierfarbigen Schaubildern.
Format 21,5 x 25,5 cm.
ISBN 3-8246-0602-X

Beide Bände komplett auf

CD-ROM

DM 98,- / EUR 50,11
ISBN 3-8246-0603-8

Erhältlich im Buchhandel oder direkt beim Verlag Metzler-Poeschel,
Auslieferung SFG-Servicecenter Fachverlage GmbH, Postfach 43 43,
72774 Reutlingen, Telefon (0 70 71) 93 53 50, Telefax (0 70 71) 93 53 35,
Internet: <http://www.s-f-g.com>, E-Mail: staba@s-f-g.com

**METZLER
POESCHEL**